
KABUPATEN ACEH TENGGARA

DALAM ANGKA

ACEH TENGGARA
REGENCY IN FIGURE

2023



KABUPATEN ACEH TENGGARA

DALAM ANGKA

ACEH TENGGARA
REGENCY IN FIGURE

2023



BADAN PUSAT STATISTIK
KABUPATEN ACEH TENGGARA

KABUPATEN ACEH TENGGARA DALAM ANGKA
Aceh Tenggara Regency in Figures
2023

ISSN: 0215-3440

No. Publikasi/*Publication Number*: 11040.2302

Katalog /*Catalog*: 1102001.1104

Ukuran Buku/*Book Size*: 14,8 cm x 21 cm

Jumlah Halaman/*Number of Pages* : xxxix + 336 hal/*pages*

Naskah/*Manuscript*:

BPS Kabupaten Aceh Tenggara

BPS-Statistics of Aceh Tenggara Regency

Penyunting/*Editor*:

BPS Kabupaten Aceh Tenggara

BPS-Statistics of Aceh Tenggara Regency

Desain Kover/*Cover Design*:

BPS Kabupaten Aceh Tenggara

BPS-Statistics of Aceh Tenggara Regency

Ilustrasi Kover/*Cover Illustration*:

Mesjid Agung At-Taqwa Kutacane

At-Taqwa Kutacane Grand Mosque

Diterbitkan oleh/*Published by*:

©BPS Kabupaten Aceh Tenggara/*BPS-Statistics of Aceh Tenggara*

Dicetak oleh/*Printed by*:

...

Dilarang mengumumkan, mendistribusikan, mengomunikasikan, dan/atau menggandakan sebagian atau seluruh isi buku ini untuk tujuan komersil tanpa izin tertulis dari Badan Pusat Statistik.

Prohibited to announce, distribute, communicate, and/or copy part or all of this book for commercial purpose without permission from BPS-Statistics Indonesia.

TIM PENYUSUN/TEAM MEMBERS

Pengarah/Director

Fakhriadi, SP, M.S.M

Penanggung Jawab/Persons in Charge

Fakhriadi, SP, M.S.M

Penyunting/Editors

Efriandi, S. Tr. Stat

Indri Hafsari, A.Md

Pengolah Data dan Penulis Naskah/Data Processing and Authors

Efriandi, S. Tr. Stat

Indri Hafsari, A.Md

Penata Letak/Layout Designers

Aditya Faizal Arifin, S. Tr. Stat

Novita Sari, A.Md

<https://acehtenggaralibrary.bps.go.id/>

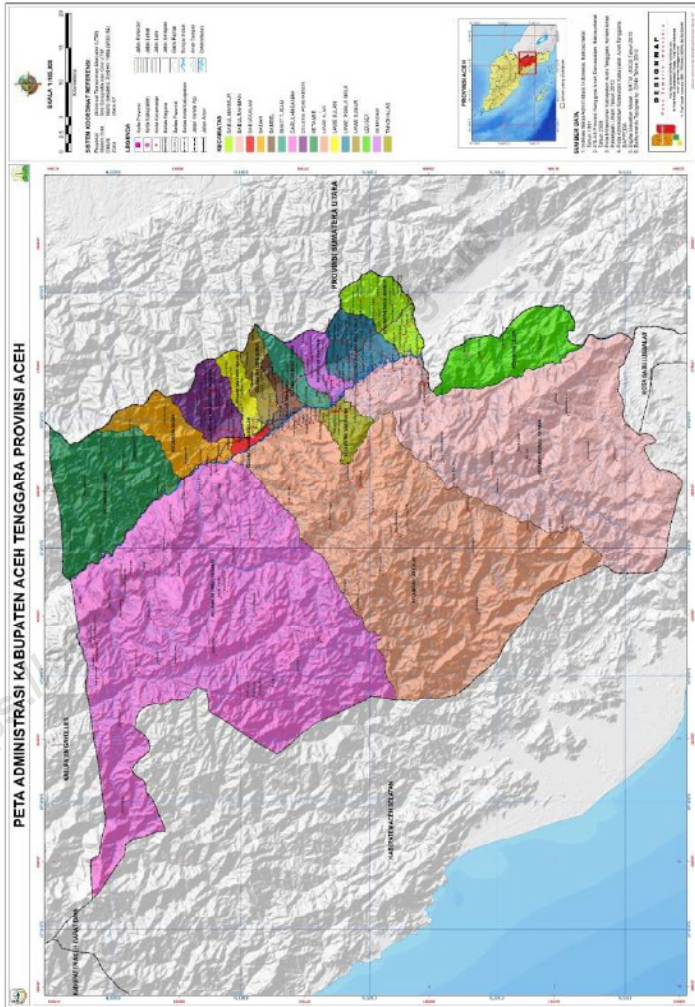
KONTRIBUTOR DATA/DATA CONTRIBUTOR

1. *Kementerian Agama/ Ministry of Religious Affair*
2. *Kementerian Pendidikan, Kebudayaan, Riset dan Teknologi/ Ministry of Education, Culture, Research and Technology*
3. *Badan Pusat Statistik/ BPS-Statistics Indonesia*
4. *Dinas Pertanian dan Perkebunan Aceh*
5. *Badan Perencanaan Pembangunan Daerah Kabupaten Aceh Tenggara*
6. *Badan Kepegawaian dan Sumber Daya Manusia Kabupaten Aceh Tenggara*
7. *Badan Pertanahan Nasional Kabupaten Aceh Tenggara*
8. *Badan Pengelolaan Keuangan Daerah Kabupaten Aceh Tenggara*
9. *Badan Kesatuan Bangsa dan Politik Kabupaten Aceh Tenggara*
10. *Dinas Perpustakaan Kabupaten Aceh Tenggara*
11. *Dinas Kependudukan dan Catatan Sipil Kabupaten Aceh Tenggara*
12. *Dinas Koperasi dan UKM Kabupaten Aceh Tenggara*
13. *Dinas Sosial Kabupaten Aceh Tenggara*
14. *Dinas Penanaman Modal dan Pelayanan Terpadu Satu Pintu Kabupaten Aceh Tenggara*
15. *Dinas Pekerjaan Umum dan Penataan Ruang Kabupaten Aceh Tenggara*
16. *Dinas Kesehatan Kabupaten Aceh Tenggara*
17. *Dinas Pemberdayaan Masyarakat dan Kute Kabupaten Aceh Tenggara*
18. *Dinas Lingkungan Hidup Kabupaten Aceh Tenggara*
19. *Dinas Perikanan Kabupaten Aceh Tenggara*
20. *Sekretariat Dewan Perwakilan Rakyat Kabupaten Aceh Tenggara*
21. *Kejaksanaan Negeri Kabupaten Aceh Tenggara*
22. *Pengadilan Negeri Kabupaten Aceh Tenggara*
23. *Mahkamah Syariah Kabupaten Aceh Tenggara*
24. *POS Kabupaten Aceh Tenggara*
25. *BULOG Kabupaten Aceh Tenggara*
26. *Lembaga Pemasarakatan Kabupaten Aceh Tenggara*
27. *PDAM Tirta Kabupaten Aceh Tenggara*
28. *Bank Aceh Kabupaten Aceh Tenggara*

29. *Universitas Gunung Leuser*
30. *STIKes Nurul Hasanah*
31. *STKIP Usman Safri*
32. *RSUD Kabupaten Aceh Tenggara*
33. *PT. PLN Kabupaten Aceh Tenggara*

<https://acehtenggarakab.bps.go.id>

PETA WILAYAH KABUPATEN ACEH TENGGARA
MAP OF ACEH TENGGARA REGENCY



KEPALA BPS KABUPATEN ACEH TENGGARA
CHIEF STATISTICIAN OF ACEH TENGGARA REGENCY



FAKHRIADI, SP, M.S.M



KATA PENGANTAR

Assalamu'alaikum Warahmatullahi Wabarakatuh.

Kabupaten Aceh Tenggara Dalam Angka 2023 merupakan publikasi tahunan yang diterbitkan oleh BPS Kabupaten Aceh Tenggara. Publikasi ini diharapkan dapat membantu memberikan informasi secara garis besar dan menyeluruh mengenai kondisi Kabupaten Aceh Tenggara.

Tersusunnya publikasi ini tidak lepas dari kontribusi segenap pemerintah daerah beserta perangkat daerah dalam memberikan data yang dibutuhkan. Untuk itu, kami mengucapkan penghargaan dan terima kasih atas kontribusi, partisipasi, serta kerja sama yang baik.

Kami menyadari bahwa penyusunan publikasi ini tidak luput dari kesalahan dan kekurangan. Untuk itu kami mengharapkan saran untuk perbaikan di masa yang akan datang.

Kutacane, Februari 2023
Kepala BPS
Kabupaten Aceh Tenggara

Fakhriadi, SP, M.S.M



PREFACE

Assalamu'alaikum Warahmatullahi Wabarakatuh.

Aceh Tenggara Regency in Figures 2023 is an annual publication written by BPS-Statistics of Aceh Tenggara Regency. This publication is created to help giving information about the condition of Aceh Tenggara Regency comprehensively.

This publication can be written because of the contribution of local government and many party. For that reason, we would like to appreciate and say thanks for the contribution, participation, and good cooperation.

Comments and constructive suggestions for the improvement of this publication are always welcome.

Kutacane, Februari 2023
Chief Statistician of
Aceh Tenggara Regency

Fakhriadi, SP, M.S.M

DAFTAR ISI / CONTENTS

	Halaman Page
Kata Pengantar/ <i>Preface</i>	xi
Daftar Isi/ <i>Contents</i>	xiii
Daftar Tabel/ <i>List of Tables</i>	xv
Daftar Gambar/ <i>List of Figures</i>	xxix
Daftar Singkatan/ <i>List of Abbreviations</i>	xxxiii
Statistik Kunci/ <i>Key Statistics</i>	xxxv
1. Geografi/ <i>Geography</i>	1
2. Pemerintahan/ <i>Government</i>	13
3. Penduduk dan Ketenagakerjaan/ <i>Population and Employment</i>	31
4. Sosial dan Kesejahteraan Rakyat/ <i>Social and Welfare</i>	51
5. Pertanian, Kehutanan, Peternakan, dan Perikanan/ <i>Agriculture, Forestry, Livestock, and Fishery</i>	163
6. Industri, Pertambangan, dan Energi/ <i>Industry, Mining, and Energy</i>	237
7. Pariwisata/ <i>Tourism</i>	247
8. Transportasi dan Komunikasi/ <i>Transportation and Communication</i>	257
9. Perbankan, Koperasi, dan Harga-harga/ <i>Banking, Cooperative, dan Prices</i>	275
10. Pengeluaran Penduduk/ <i>Population Expenditure</i>	283
11. Perdagangan/ <i>Trade</i>	291
12. Sistem Neraca Regional/ <i>System of Regional Accounts</i>	303
13. Perbandingan Antar Kabupaten/Kota/ <i>Regency/Municipal Comparison</i>	325

DAFTAR TABEL/LIST OF TABLES

Halaman
Page

1.	GEOGRAFI DAN IKLIM/GEOGRAPHY AND CLIMATE	
1.1	KEADAAN GEOGRAFI	
	GEOGRAPHY CONDITION	
1.1.1	Luas Daerah dan Jumlah Pulau Menurut Kecamatan di Kabupaten Aceh Tenggara, 2022 <i>Total Area and Number of Islands by Subdistrict in Aceh Tenggara Regency, 2022</i>	9
1.1.2	Tinggi Wilayah dan Jarak ke Ibukota Kabupaten/Kota Menurut Kecamatan di Kabupaten Aceh Tenggara, 2022 <i>Altitude and Distance to the Capital of Regency/Municipality by Subdistrict in Aceh Tenggara Regency, 2022</i>	11
1.1.3	Nama-nama Sungai yang Melintas dan Nama Gunung di Kabupaten Aceh Tenggara, 2022 <i>Name of Rivers and Mountains in Aceh Tenggara Regency, 2022</i>	12
2.	PEMERINTAHAN/GOVERNMENT	
2.1	WILAYAH ADMINISTRATIF	
	ADMINISTRATIVE AREA	
2.1.1	Jumlah Desa ¹ /Kelurahan Menurut Kecamatan di Kabupaten Aceh Tenggara, 2018–2022 <i>Number of Villages¹/Kelurahan by Subdistrict in Aceh Tenggara Regency/Municipality, 2018–2022</i>	19
2.2	DEWAN PERWAKILAN RAKYAT DAERAH	
	REGIONAL HOUSE OF REPRESENTATIVE	
2.2.1	Jumlah Anggota Dewan Perwakilan Rakyat Daerah Menurut Partai Politik dan Jenis Kelamin di Kabupaten Aceh Tenggara, 2022 <i>Number of Regional House of Representatives's Members by Political Parties and Sex in Aceh Tenggara Regency 2022</i>	20
2.3	SUMBER DAYA MANUSIA	
	HUMAN RESOURCES	

2.3.1	Jumlah Pegawai Negeri Sipil Menurut Jabatan dan Jenis Kelamin di Kabupaten Aceh Tenggara, Desember 2021 dan Desember 2022 <i>Number of Civil Servants by Occupation and Sex in Aceh Tenggara Regency, December 2021 and December 2022</i>	21
2.3.2	Jumlah Pegawai Negeri Sipil Menurut Tingkat Pendidikan dan Jenis Kelamin di Kabupaten Aceh Tenggara Desember 2021 dan Desember 2022 <i>Number of Civil Servants by Educational Level and Sex in Aceh Tenggara Regency, Desember 2021 and Desember 2022</i>	23
2.3.3	Jumlah Pegawai Negeri Sipil Menurut Tingkat Kepangkatan dan Jenis Kelamin di Kabupaten Aceh Tenggara, Desember 2021 dan Desember 2022 <i>Number of Civil Servants by Hierarchy and Sex in Aceh Tenggara Regency, Desember 2021 and Desember 2022</i>	25
2.4	KEUANGAN PEMERINTAH GOVERNMENT FINANCE	
2.4.1	Realisasi Pendapatan Pemerintah Kabupaten Aceh Tenggara Menurut Jenis Pendapatan (ribu rupiah), 2019–2022 <i>Actual Kabupaten Aceh Tenggara Regency Government Revenues by Kind of Revenues (thousand rupiahs), 2019–2022.....</i>	27
2.4.2	Realisasi Belanja Pemerintah Kabupaten Aceh Tenggara Menurut Jenis Belanja (ribu rupiah), 2019–2022 <i>Actual Aceh Tenggara Regency Government Expenditures by Kind of Expenditures (thousand rupiahs), 2019–2022</i>	29
3.	PENDUDUK DAN KETENAGAKERJAAN/ POPULATION AND EMPLOYMENT	
3.1	PENDUDUK POPULATION	
3.1.1	Penduduk, Laju Pertumbuhan Penduduk, Distribusi Persentase Penduduk, Kepadatan Penduduk, Rasio Jenis Kelamin Penduduk Menurut Kecamatan di Kabupaten Aceh Tenggara, 2022 <i>Population, Population Growth Rate, Percentage Distribution of Population, Population Density, and Population Sex Ratio by Subdistrict in Aceh Tenggara Regency, 2022</i>	42

3.1.2	Jumlah Penduduk Menurut Kelompok Umur dan Jenis Kelamin di KabupatenAceh Tenggara, 2022 <i>Population by Age Groups and Sex in Aceh Tenggara Regency, 2022 ..</i>	45
3.2	KETENAGAKERJAAN EMPLOYMENT	
3.2.1	Jumlah Penduduk Berumur 15 Tahun Keatas Menurut Jenis Kegiatan Selama Seminggu yang Lalu dan Jenis Kelamin di Kabupaten Aceh Tenggara, 2022 <i>Population Aged 15 Years and Over by Type of Activity During The Previous Week and Sex in Aceh Tenggara Regency, 2022.....</i>	46
3.2.2	Penduduk Berumur 15 Tahun ke Atas Menurut Pendidikan Tertinggi yang Ditamatkan dan Jenis Kegiatan Selama Seminggu yang Lalu di Kabupaten Aceh Tenggara, 2022 <i>Population 15 Years of Age and Over by Educational Attainment and Type of Activity During the Previous Week in Aceh Tenggara Regency, 2022</i>	47
3.2.3	Penduduk Berumur 15 Tahun Ke Atas yang Bekerja Selama Seminggu yang Lalu Menurut Status Pekerjaan Utama dan Jenis Kelamin di KabupatenAceh Tenggara, 2022 <i>Population 15 Years of Age and Over who Worked During The Previous Week by Main Employment Status and Sex in Aceh Tenggara Regency, 2022.....</i>	49
4.	SOSIAL DAN KESEJAHTERAAN RAKYAT/SOCIAL AND WELFARE	
4.1	PENDIDIKAN EDUCATION	
4.1.1	Jumlah Sekolah, Guru, dan Murid Taman Kanak-Kanak (TK) di Bawah Kementerian Pendidikan, Kebudayaan, Riset, dan Teknologi Menurut Kecamatan di Kabupaten Aceh Tenggara, 2021/2022 dan 2022/2023 <i>Number of Schools, Teachers, and Pupils in Kindergarten Under The Ministry of Education, Culture, Research, and Technology by Subdistrict in Aceh Tenggara Regency, 2021/2022 and 2022/2023.....</i>	69

4.1.2	Jumlah Sekolah, Guru, dan Murid Raudatul Athfal (RA) di Bawah Kementerian Agama Menurut Kecamatan di Kabupaten Aceh Tenggara, 2021/2022 dan 2022/2023 <i>Number of Schools, Teachers, and Pupils in Raudatul Athfal (RA) Under The Ministry of Religious Affairs by Subdistrict in Aceh Tenggara Regency/Municipality, 2021/2022 and 2022/2023</i>	72
4.1.3	Jumlah Sekolah, Guru, dan Murid Sekolah Dasar (SD) di Bawah Kementerian Pendidikan, Kebudayaan, Riset, dan Teknologi Menurut Kecamatan di Kabupaten Aceh Tenggara, 2021/2022 dan 2022/2023 <i>Number of Schools, Teachers, and Pupils in Elementary Schools Under The Ministry of Education, Culture, Research, and Technology by Subdistrict in Aceh Tenggara Regency, 2021/2022 and 2022/2023</i> .	73
4.1.4	Jumlah Sekolah, Guru, dan Murid Madrasah Ibtidaiyah (MI) di Bawah Kementerian Agama Menurut Kecamatan di Kabupaten Aceh Tenggara, 2021/2022 dan 2022/2023 <i>Number of Schools, Teachers, and Pupils in Madrasah Ibtidaiyah (MI) Under The Ministry of Religious Affairs by Subdistrict in Aceh Tenggara Regency, 2021/2022 and 2022/2023</i>	76
4.1.5	Jumlah Sekolah, Guru, dan Murid Sekolah Menengah Pertama (SMP) di Bawah Kementerian Pendidikan, Kebudayaan, Riset, dan Teknologi Menurut Kecamatan di Kabupaten Aceh Tenggara, 2021/2022 dan 2022/2023 <i>Number of Schools, Teachers, and Pupils in Junior High Schools Under The Ministry of Education, Culture, Research, and Technology by Subdistrict in Aceh Tenggara Regency, 2021/2022 and 2022/2023</i> .	79
4.1.6	Jumlah Sekolah, Guru, dan Murid Madrasah Tsanawiyah (MTs) di Bawah Kementerian Agama Menurut Kecamatan di Kabupaten Aceh Tenggara, 2021/2022 dan 2022/2023 <i>Number of Schools, Teachers, and Pupils in Madrasah Tsanawiyah (MTs) Under The Ministry of Religious Affairs by Subdistrict in Aceh Tenggara Regency, 2021/2022 and 2022/2023</i>	82
4.1.7	Jumlah Sekolah, Guru, dan Murid Sekolah Menengah Atas (SMA) di Bawah Kementerian Pendidikan, Kebudayaan, Riset, dan Teknologi Menurut Kecamatan di Kabupaten Aceh Tenggara, 2021/2022 dan 2022/2023	

	<i>Number of Schools, Teachers, and Pupils in Senior High School Under The Ministry of Education, Culture, Research, and Technology by Subdistrict in Aceh Tenggara Regency, 2021/2022 and 2022/2023.....</i>	85
4.1.8	Jumlah Sekolah, Guru, dan Murid Sekolah Menengah Kejuruan (SMK) di Bawah Kementerian Pendidikan, Kebudayaan, Riset, dan Teknologi Menurut Kecamatan di Kabupaten Aceh Tenggara, 2021/2022 dan 2022/2023 <i>Number of Schools, Teachers, and Pupils in Vocational High Schools Under The Ministry of Education, Culture, Research, and Technology by Subdistrict in Aceh Tenggara Regency, 2021/2022 and 2022/2023 .</i>	88
4.1.9	Jumlah Sekolah, Guru, dan Murid Madrasah Aliyah (MA) di Bawah Kementerian Agama Menurut Kecamatan di Kabupaten Aceh Tenggara, 2021/2022 dan 2022/2023 <i>Number of Schools, Teachers, and Pupils in Madrasah Aliyah (MA) Under the Ministry of Religious Affairs by Subdistrict in Aceh Tenggara Regency, 2021/2022 and 2022/2023</i>	91
4.1.10	Jumlah Desa ¹ /Kelurahan yang Memiliki Fasilitas Sekolah Menurut Kecamatan dan Tingkat Pendidikan di Kabupaten Aceh Tenggara, 2019–2021 <i>Number of Villages¹/Kelurahan Having Educational Facilities by Subdistrict and Educational Level in Aceh Tenggara Regency, 2019–2021</i>	94
4.1.11	Angka Partisipasi Murni (APM) dan Angka Partisipasi Kasar (APK) Menurut Jenjang Pendidikan di Kabupaten Aceh Tenggara, 2021 dan 2022 <i>Net Enrollment Rate and Gross Enrollment Ratio by Educational Level in Aceh Tenggara Regency, 2021 and 2022</i>	99
4.1.12	Persentase Penduduk Berumur 15 Tahun ke Atas yang Melek Huruf Menurut Kelompok Umur di Kabupaten Aceh Tenggara, 2021 dan 2022 <i>Percentage of Literate People Aged 15 Years and Over by Age Group in Aceh Tenggara Regency, 2021 and 2022</i>	100
4.1.13	Jumlah Mahasiswa Menurut Program Studi di Universitas Gunung Leuser (UGL) Kabupaten Aceh Tenggara, 2022 <i>Number of College Student Lecturer by Departmenet in Gunung Leuser University (UGL) of Aceh Tenggara Regency, 2022.....</i>	101

4.1.14	Jumlah Mahasiswa Menurut Jurusan di Sekolah Tinggi Ilmu Kesehatan (STIKes) Nurul Hasanah Kutacane, 2022 <i>Number of College Student Lecturer by Departement in Institute of Health Science Nurul Hasanah Kutacane, 2022</i>	102
4.1.15	Jumlah Mahasiswa Menurut Jurusan di Perguruan Tinggi Usman Safri Kutacane, 2022 <i>Number of College Student Lecturer by Departement in Usman Safri University Kutacane, 2022</i>	103
4.1.16	Jumlah Pengunjung dan Peminjam di Perpustakaan Daerah Kutacane, 2022 <i>Number of Visitors and Borrower of Kutacane Public Library, 2022</i>	104
4.2	KESEHATAN	
	HEALTH	
4.2.1	Jumlah Desa ¹ /Kelurahan Yang Memiliki Sarana Kesehatan Menurut Kecamatan di Kabupaten Aceh Tenggara, 2019–2021 <i>Number of Villages¹/Kelurahan Having Health Facilities by Subdistrict in Aceh Tenggara Regency, 2019–2021</i>	105
4.2.2	Jumlah Tenaga Kesehatan Menurut Kecamatan di Kabupaten Aceh Tenggara, 2022 <i>Number of Health Human Resources by Subdistrict in Aceh Tenggara Regency, 2022.....</i>	111
4.2.3	Jumlah Rumah Sakit Umum, Rumah Sakit Khusus, dan Puskesmas Menurut Kecamatan di Kabupaten Aceh Tenggara, 2021 dan 2022 <i>Number of General Hospital, Specialized Hospital, and Public Health Center by Subdistrict in Aceh Tenggara Regency, 2021 and 2022</i>	114
4.2.4	Jumlah Kasus 10 Penyakit Terbanyak Berdasarkan Rawat Jalan Puskesmas di Kabupaten Aceh Tenggara, 2022 <i>10 Most Common Regionally Notifiable Disease in by Outpatient the Public Health Center in Aceh Tenggara Regency, 2022.....</i>	118
4.2.5	Jumlah Penyakit Menurut Pusat Kesehatan Masyarakat (Puskesmas) dan Rumah Sakit di Kabupaten Aceh Tenggara, 2022 <i>Number of Disease by Coordinating Public Health Center and Hospital in Aceh Tenggara Regency, 2022</i>	119

4.2.6	Jumlah Ibu Hamil, Melakukan Kunjungan K1, Kunjungan K4, Kurang Energi Kronis (KEK), dan Mendapatkan Tablet Zat Besi (Fe) di Kabupaten Aceh Tenggara, 2022 <i>Number of pregnant Women, Those With One Visit & Four Visit of Antenatal Care, Chronic Energy Deficiency (CED), and Received Iron Supplement in Aceh Tenggara Regency, 2022</i>	120
4.2.7	Data Rawat Inap Menurut Cakupan Kegiatan di Rumah Sakit Umum Daerah H. Sahudin Kutacane, 2022 <i>Hospitalization Data at General Hospital H. Sahudin Kutacane, 2022</i>	121
4.2.8	Jumlah Kunjungan Rawat Jalan dan Rawat Inap Menurut Jenis Pelayanan di Rumah Sakit Umum Daerah H. Sahudin Kutacane, 2022 <i>Number of Outpatient and Inpatient by Type of Service at General Hospital H. Sahudin Kutacane, 2022</i>	122
4.3	AGAMA DAN SOSIAL LAINNYA RELIGION AND OTHER SOCIAL AFFAIRS	
4.3.1	Jumlah Penduduk Menurut Kecamatan dan Agama yang dianut di Kabupaten Aceh Tenggara, 2022 <i>Population by Subdistrict and Religion in Aceh Tenggara Regency, 2022</i>	123
4.3.2	Jumlah Tempat Peribadatan Menurut Kecamatan di Kabupaten Aceh Tenggara, 2021 <i>Number of Places of Worship by Subdistrict in Aceh Tenggara Regency, 2021</i>	124
4.3.3	Jumlah Penduduk Menurut Kecamatan yang Pindah dan Datang di Kabupaten Aceh Tenggara, 2022 <i>Population by Subdistrict that Moved and Came in Aceh Tenggara Regency, 2022</i>	125
4.3.4	Jumlah Akte Kelahiran dan Akte Kematian yang Diterbitkan Menurut Kecamatan di Kabupaten Aceh Tenggara, 2022 <i>Number of Birth and Death Certificates Issued by Subdistrict in Aceh Tenggara Regency, 2022</i>	127
4.3.5	Jumlah KTP, KK dan Akte Kelahiran yang Diterbitkan Per Bulan di Kabupaten Aceh Tenggara, 2022	

	Halaman Page
	128
4.3.6	129
4.3.7	132
4.3.8	135
4.3.9	137
4.3.10	138
4.3.11	139
4.3.12	140
4.3.13	142
4.3.14	143
4.3.15	

	<i>Number of Newly Enrolled Prisoner (person) Recorded in Kutacane District Attorney by Type and Month, 2022.....</i>	144
4.3.16	Jumlah Perkara yang Diselesaikan Dirinci Menurut Jenis dan Bulan pada Kejaksaan Negeri Kutacane Kabupaten Aceh Tenggara, 2022 <i>Number of Finished Cases by Type and Month in District Attorney Office Kutacane in Aceh Tenggara Regency, 2022</i>	145
4.3.17	Jumlah Tambahan Tahanan (jiwa) Kejaksaan Negeri Kutacane Dirinci Menurut Jenis per Bulan, 2022 <i>Number of Newly Enrolled Prisoner (person) Recorded in Kutacane District Attorney by Type and Month, 2022.....</i>	146
4.3.18	Jumlah Perkara yang Diselesaikan Dirinci Menurut Jenis dan Bulan pada Kejaksaan Negeri Kutacane Kabupaten Aceh Tenggara, 2022 <i>Number of Finished Cases by Type and Month in District Attorney Office Kutacane in Aceh Tenggara Regency, 2022</i>	147
4.3.19	Jumlah Tambahan Tahanan (jiwa) Kejaksaan Negeri Kutacane Dirinci Menurut Jenis per Bulan, 2022 <i>Number of Newly Enrolled Prisoner (person) Recorded in Kutacane District Attorney by Type and Month, 2022.....</i>	148
4.3.20	Jumlah Panti Sosial Menurut Jenis, Jumlah Penghuni Panti dan Kecamatan di Kabupaten Aceh Tenggara, 2022 <i>Number of Social Service Facility by Type, Recorded Resident and Subdistrict in Aceh Tenggara Regency, 2022</i>	149
4.3.21	Partai Politik di Kabupaten Aceh Tenggara Menurut Jumlah Pengurus dan Alamat, 2022 <i>Name of Political Parties in Aceh Tenggara Regency by Members and Addresses, 2022.....</i>	150
4.3.22	Rekapitulasi Penerbitan Sertifikat Per Bulan di Kabupaten Aceh Tenggara, 2022 <i>Recapitulation of Certificate per Month in Aceh Tenggara Regency, 2022</i>	151
4.3.23	Volume Timbunan Sampah dan Sampah yang Ditangani per Hari Menurut Kecamatan di Kabupaten Aceh Tenggara, 2022 <i>Volume of Landfill and Garbage Handled by Day and Subdistrict in Aceh Tenggara Regency, 2022</i>	154

4.3.24	Banyak Kejadian Bencana Alam Menurut Jenis Bencana dan Kecamatan di Kabupaten Aceh Tenggara, 2022 <i>Many Natural Disaster Events by Type of Disaster by Subdistrict in Aceh Tenggara Regency, 2022</i>	155
4.3.25	Dampak Bencana Kebakaran Menurut Kecamatan di Kabupaten Aceh Tenggara, 2022 <i>The Impact of the Fire Disaster by Subdistrict in Aceh Tenggara Regency, 2022</i>	157
4.3.26	Dampak Bencana Puting Beliung Menurut Kecamatan di Kabupaten Aceh Tenggara, 2022 <i>The Impact of the Tornado by Subdistrict in Aceh Tenggara Regency, 2022</i>	158
4.3.27	Dampak Bencana Banjir Bandang Menurut Kecamatan di Kabupaten Aceh Tenggara, 2022 <i>The Impact of the Flash Floods by Subdistrict in Aceh Tenggara Regency, 2022</i>	159
4.3.28	Dampak Bencana Banjir Menurut Kecamatan di Kabupaten Aceh Tenggara, 2022 <i>The Impact of the Flood by Subdistrict in Aceh Tenggara Regency, 2022</i>	160
4.4	KEMISKINAN	
	POVERTY	
4.4.1	Garis Kemiskinan, Jumlah, dan Persentase Penduduk Miskin di Kabupaten Aceh Tenggara, 2015–2022 <i>Poverty Line, Number, and Percentage of Poor People in Aceh Tenggara Regency, 2015–2022</i>	161
4.4.2	Indeks Kedalaman Kemiskinan dan Indeks Keparahan Kemiskinan di Kabupaten/ Aceh Tenggara, 2015–2022 <i>Poverty Gap Index and Poverty Severity Index in Aceh Tenggara Regency/Municipality, 2015–2022</i>	162
5.	PERTANIAN, KEHUTANAN, PETERNAKAN, DAN PERIKANAN/ AGRICULTURE, FORESTRY, LIVESTOCK, AND FISHERY	
5.1	HORTIKULTURA	
	HORTICULTURE	

5.1.1	Luas Panen Tanaman Sayuran Menurut Kecamatan dan Jenis Tanaman di Kabupaten Aceh Tenggara (ha), 2021 dan 2022 <i>Harvested Area of Vegetables by Subdistrict and Kind of Plant in Aceh Tenggara Regency (ha), 2021 and 2022</i>	172
5.1.2	Produksi Tanaman Sayuran Menurut Kecamatan dan Jenis Tanaman di Kabupaten Aceh Tenggara (kuintal), 2021 dan 2022 <i>Production of Vegetables by Subdistrict and Kind of Plant in Aceh Tenggara Regency (quintal), 2021 and 2022</i>	181
5.1.3	Luas Panen Tanaman Sayuran dan Buah-buahan Semusim Menurut Jenis Tanaman di Kabupaten Aceh Tenggara (ha), 2019–2022 <i>Harvested Area of Seasonal Vegetables and Fruits by Kind of Plant in Aceh Tenggara Regency (ha), 2019–2022</i>	190
5.1.4	Produksi Tanaman Sayuran dan Buah-buahan Semusim Menurut Jenis Tanaman di Kabupaten Aceh Tenggara (kuintal), 2019–2022 <i>Production of Seasonal Vegetables and Fruits by Kind of Plant in Aceh Tenggara Regency (quintal), 2019–2022</i>	192
5.1.5	Luas Panen Tanaman Biofarmaka Menurut Kecamatan dan Jenis Tanaman di Kabupaten Aceh Tenggara (m ²), 2021 dan 2022 <i>Harvested Area of Medicinal Plants by Subdistrict and Kind of Plant in Aceh Tenggara Regency (m²), 2021 and 2022</i>	194
5.1.6	Produksi Tanaman Biofarmaka Menurut Kecamatan dan Jenis Tanaman di Kabupaten Aceh Tenggara (kg), 2021 dan 2022 <i>Production of Medicinal Plants by Subdistrict and Kind of Plant in Aceh Tenggara Regency (kg), 2021 and 2022</i>	196
5.1.7	Luas Panen Tanaman Biofarmaka Menurut Jenis Tanaman di Kabupaten Aceh Tenggara (m ²), 2019–2022 <i>Harvested Area of Medicinal Plants by Kind of Plant in Aceh Tenggara Regency (m²), 2019–2022</i>	198
5.1.8	Produksi Tanaman Biofarmaka Menurut Jenis Tanaman di Kabupaten Aceh Tenggara (kg), 2019–2022 <i>Production of Medicinal Plants by Kind of Plant in Aceh Tenggara Regency (kg),2019–2022</i>	199
5.1.9	Luas Panen Tanaman Hias Menurut Kecamatan dan Jenis Tanaman di Kabupaten Aceh Tenggara (m ²), 2021 dan 2022 ^x	

	Halaman Page
	<i>Harvested Area of Ornamental Plants by Subdistrict and Kind of Plant in Aceh Tenggara Regency (m²), 2021 and 2022^x</i> 200
5.1.10	Produksi Tanaman Hias Menurut Kecamatan dan Jenis Tanaman di Kabupaten Aceh Tenggara (tangkai), 2021 dan 2022 ^x <i>Production of Ornamental Plants by Subdistrict and Kind of Plant in Aceh Tenggara Regency (stalks), 2021 and 2022^x</i> 203
5.1.11	Luas Panen Tanaman Hias Menurut Jenis Tanaman di Kabupaten Aceh Tenggara (m ²), 2019–2022 <i>Harvested Area of Ornamental Plants by Kind of Plant in Aceh Tenggara Regency (m²), 2019–2022</i> 206
5.1.12	Produksi Tanaman Hias Menurut Jenis Tanaman di Kabupaten Aceh Tenggara (tangkai), 2019–2022 <i>Production of Ornamental Plants by Kind of Plant n Aceh Tenggara Regency (stalks), 2019–2022</i> 207
5.1.13	Produksi Buah-buahan Menurut Kecamatan dan Jenis Tanaman di Kabupaten Aceh Tenggara (kuintal), 2021 dan 2022 ^x <i>Production of Fruits by Subdistrict and Kind of Plant in Aceh Tenggara Regency (kuintal), 2021 and 2022^x</i> 208
5.1.14	Produksi Buah-Buahan dan Sayuran Tahunan Menurut Jenis Tanaman di Kabupaten Aceh Tenggara (kuintal), 2019–2022 <i>Production of Annual Fruits and Vegetables by Kind of Plant in Aceh Tenggara Regency (kuintal), 2019–2022.....</i> 222
5.2	PERKEBUNAN
	ESTATE CROPS
5.2.1	Luas Areal Tanaman Perkebunan Menurut Kecamatan dan Jenis Tanaman di Kabupaten Aceh Tenggara (ha), 2021 dan 2022 <i>Planted Area of Estate Crops by Subdistrict and Type of Crops in Aceh Tenggara Regency (ha), 2021 and 2022</i> 224
5.2.2	Produksi Perkebunan Menurut Kecamatan dan Jenis Tanaman di Kabupaten Aceh Tenggara (ton), 2021 dan 2022 <i>Production of Estates by Subdistrict and Type of Crops in Aceh Tenggara Regency (ton), 2021 and 2022.....</i> 228
5.2.3	Luas Areal Tanaman Perkebunan Rakyat Menurut Jenis Tanaman di Kabupaten Aceh Tenggara (ha), 2018–2022

	Halaman Page
	<i>Planted Area of Estate Crops by Type of Crops in Aceh Tenggara Regency (ha), 2018–2022</i> 232
5.2.4	Produksi Perkebunan Rakyat Menurut Jenis Tanaman di Kabupaten Aceh Tenggara (ton), 2018–2022 <i>Production of Estates by Type of Crops in Aceh Tenggara Regency (ton), 2018–2022</i> 233
5.3	PERIKANAN
	FISHERY
5.3.1	Luas Areal, Produksi, Rumah Tangga (RTP) Budidaya Ikan Menurut Kecamatan di Kabupaten Aceh Tenggara, 2022 <i>Area, Production, and Fishery Household (RTP) of Fish Cultivation by Subdistrict in Aceh Tenggara Regency, 2022</i> 234
6.	INDUSTRI, PERTAMBANGAN, DAN ENERGI
	INDUSTRY, MINING, AND ENERGY
6.1	Daya Terpasang, Produksi, dan Distribusi Listrik PT. PLN (Persero) pada Cabang/Ranting PLN di Kabupaten Aceh Tenggara, 2019-2022 <i>Installed Electricity Power, Production, and Distribution of PT. PLN (Persero) at PLN Branch by Subdistrict in Aceh Tenggara, 2019-2022...</i> 243
6.2	Jumlah Pelanggan Listrik Menurut Kecamatan di Aceh Tenggara, 2022 <i>Number of Electricity Customers by Subdistrict in Aceh Tenggara, 2022</i> 244
6.3	Jumlah Pelanggan dan Air yang Disalurkan Menurut Kecamatan di Kabupaten Aceh Tenggara, 2022 <i>Number of Customers and Distributed Water by Subdistrict in Aceh Tenggara Regency, 2022</i> 245
7.	PARIWISATA
	TOURISM
7.1	Jumlah Akomodasi, Kamar dan Tempat Tidur Menurut Jenis Hotel di Kabupaten Aceh Tenggara, 2022

	Halaman Page
	<i>Number of Accommodations, Rooms and Beds by Type of Hotel in Aceh Tenggara Regency, 2022.....</i> 254
7.2	<i>Hotel dan Penginapan di Kabupaten Aceh Tenggara, 2022 Hotel and Hostel in Aceh Tenggara Regency, 2022.....</i> 255
8.	TRANSPORTASI DAN KOMUNIKASI
	TRANSPORTATION AND COMMUNICATION
8.1	TRANSPORTASI
	TRANSPORTATION
8.1.1	<i>Panjang Jalan Menurut Jenis Permukaan Jalan di Kabupaten Aceh Tenggara (km), 2020–2022 Length of Roads by Type of Road Surface in Aceh Tenggara Regency (km), 2020–2022.....</i> 269
8.1.2	<i>Panjang Jalan Menurut Kondisi Jalan di Kabupaten Aceh Tenggara (km), 2020–2022 Length of Roads by Condition of Roads in Aceh Tenggara Regency (km), 2020–2022.....</i> 270
8.2	KOMUNIKASI
	COMMUNICATION
8.2.1	<i>Jumlah Kantor Pos Pembantu Menurut Kecamatan di Kabupaten Aceh Tenggara, 2019–2022 Number of Post Offices Subsidiaries by Subdistrict in Aceh Tenggara Regency, 2019–2022.....</i> 271
8.2.2	<i>Jumlah Surat yang Dikirim Menurut Kantor Pos dan Jenis Layanan di Kabupaten Aceh Tenggara, 2022 Number of Mail Sent by Post Office in Aceh Tenggara Regency, 2022 ..</i> 272
8.2.3	<i>Jumlah Surat yang Diterima Menurut Kantor Pos dan Jenis Layanan di Kabupaten Aceh Tenggara, 2022 Number of Mail Sent by Post Office in Aceh Tenggara Regency, 2022 ..</i> 273
9.	PERBANKAN, KOPERASI, DAN HARGA-HARGA
	BANKINGCOOPERATIVE, AND PRICES

9.1	Jumlah Koperasi Aktif Menurut Kecamatan di Kabupaten Aceh Tenggara, 2019–2022 <i>Number of Active Cooperative by Subdistrict in Aceh Tenggara Regency, 2019–2022</i>	280
9.2	Jumlah Koperasi Menurut Jenis Koperasi dan Kecamatan di Kabupaten Aceh Tenggara, 2022 <i>Number of Cooperative by Kind of Cooperative and Subdistrict in Aceh Tenggara Regency, 2022</i>	281
9.3	Jumlah Nasabah Pemakai Jasa Kredit Menurut Profesi di Kabupaten Aceh Tenggara, 2022 <i>Number of Customers Using Credit Services by Profession in Aceh Tenggara Regency, 2022</i>	282
10.	PENGELUARAN PENDUDUK POPULATION EXPENDITURE	
10.1	Rata-rata Pengeluaran per Kapita Sebulan Menurut Kelompok Komoditas (rupiah) di Kabupaten Aceh Tenggara, 2021 dan 2022 <i>Monthly Average Expenditure per Capita by Commodity Group (rupiahs) in Aceh Tenggara Regency, 2021 and 2022</i>	288
10.2	Persentase Pengeluaran per Kapita Sebulan Menurut Kelompok Komoditas di Kabupaten Aceh Tenggara, 2021 dan 2022 <i>Percentage of Monthly Expenditure per Capita by Commodity Group in Aceh Tenggara Regency, 2021 and 2022</i>	289
11.	PERDAGANGAN TRADE	
	<i>Number of Incoming Rice by Kutacane Sub Divre of Logistics Public Company of Aceh Tenggara Regency, 2022</i>	296
11.1	Jumlah Perizinan yang Dicitak Per Bulan di Kabupaten Aceh Tenggara, 2022 <i>Number of Permit Pinted Per Month in Aceh Tenggara Regency, 2022</i>	297
11.2	Jumlah Pemasukan/Penerimaan Beras oleh Perum BULOG Sub Divre Kutacane Kabupaten Aceh Tenggara, 2022	

	<i>Number of Incoming Rice by Kutacane Sub Divre of Logistics Public Company of Aceh Tenggara Regency, 2022.....</i>	298
11.3	Jumlah Penyaluran/Penjualan (Kg) Beras oleh Perum BULOG Sub Divre Kutacane Kabupaten Aceh Tenggara, 2022 <i>Number of Distribution/Selling (Kg) Rice by Kutacane Sub Divre of Logistics Public Company of Aceh Tenggara Regency, 2022.....</i>	299
12.	SISTEM NERACA REGIONAL	
	SYSTEM OF REGIONAL ACCOUNTS	
12.1.	Produk Domestik Regional Bruto Atas Dasar Harga Berlaku Menurut Lapangan Usaha di Kabupaten Aceh Tenggara (miliar rupiah), 2018–2022 <i>Gross Regional Domestic Product at Current Market Prices by Industry in Aceh Tenggara Regency (billion rupiahs), 2018–2022</i>	313
12.2	Produk Domestik Regional Bruto Atas Dasar Harga Konstan 2010 Menurut Lapangan Usaha di Kabupaten Aceh Tenggara (miliar rupiah), 2018–2022 <i>Gross Regional Domestic Product at 2010 Constant Market Prices by Industry in Aceh Tenggara Regency (billion rupiahs), 2018–2022</i>	315
12.3	Distribusi Persentase Produk Domestik Regional Bruto Atas Dasar Harga Berlaku Menurut Lapangan Usaha di Kabupaten Aceh Tenggara, 2018–2022 <i>Percentage Distribution of Gross Regional Domestic Product at Current Market Prices by Industry in Aceh Tenggara Regency, 2018–2022</i>	317
12.4	Laju Pertumbuhan Produk Domestik Regional Bruto Atas Dasar Harga Konstan 2010 Menurut Lapangan Usaha di Kabupaten Aceh Tenggara (persen), 2019–2022 <i>Growth Rate of Gross Regional Domestic Product at 2010 Constant Market Prices by Industry in Aceh Tenggara Regency (percent), 2019–2022</i>	319
12.5	Produk Domestik Regional Bruto Atas Dasar Harga Berlaku Menurut Jenis Pengeluaran di Kabupaten Aceh Tenggara (miliar rupiah), 2018–2022	

	<i>Gross Regional Domestic Product at Current Market Prices by Type of Expenditure in Aceh Tenggara Regency (billion rupiahs), 2018–2022..</i>	321
12.6	Produk Domestik Regional Bruto Atas Dasar Harga Konstan 2010 Menurut Jenis Pengeluaran di Kabupaten Aceh Tenggara (miliar rupiah), 2018–2022 <i>Gross Regional Domestic Product at 2010 Constant Market Prices by Type of Expenditure in Aceh Tenggara Regency (billion rupiahs), 2018–2022</i>	322
12.7	Distribusi Produk Domestik Regional Bruto Atas Dasar Harga Berlaku Menurut Jenis Pengeluaran di Kabupaten Aceh Tenggara (Persen), 2018–2022 <i>Distribution of Gross Regional Domestic Product at Current Market Prices by Type of Expenditure in Aceh Tenggara Regency (percent), 2018–2022</i>	323
12.8	Laju Pertumbuhan Produk Domestik Regional Bruto Atas Dasar Harga Berlaku Menurut Jenis Pengeluaran di Kabupaten Aceh Tenggara (Persen), 2018–2022 <i>Growth Rate of Gross Regional Domestic Product at Current Market Prices by Type of Expenditure in Aceh Tenggara Regency (percent), 2018–2022</i>	324
13.	PERBANDINGAN ANTAR KABUPATEN/KOTA REGENCY/MUNICIPAL COMPARISON	
	<i>Human Development Index by Regency/Municipality in Aceh Province, 2018–2022</i>	329
13.1	Jumlah Penduduk Menurut Kabupaten/Kota di Provinsi Aceh (ribu), 2018–2022 <i>Population by Regency/Municipality in Aceh Province (thousand), 2018–2022</i>	330
13.2	Laju Pertumbuhan Produk Domestik Regional Bruto Atas Dasar Harga Konstan 2010 Menurut Kabupaten/ Kota di Provinsi Aceh (persen), 2019–2022 <i>Rate of Growth of Gross Regional Domestic Products at 2010 Constant Market Prices by Regency/Municipality in Aceh Province (percent), 2019–2022.....</i>	332

13.3	Jumlah Penduduk Miskin Menurut Kabupaten/ Kota di Provinsi Aceh (ribu), 2018–2022 <i>Number of Poor Population by Regency/Municipality in Aceh Province (thousand), 2018–2022</i>	334
13.4	Indeks Pembangunan Manusia Menurut Kabupaten/ Kota di Provinsi Aceh, 2018–2022 <i>Human Development Index by Regency/Municipality in Aceh Province, 2018–2022</i>	336

<https://acehtenggarakab.bps.go.id>

DAFTAR GAMBAR/LIST OF FIGURES

		Halaman Page
1.1	Jarak dari Ibukota Kabupaten ke Ibukota Kecamatan di Kabupaten Aceh Tenggara (km), 2022 <i>Distance between Regency Capital and District Capital in Aceh Tenggara Regency (km), 2022</i>	8
2.1	jumlah PNS Kabupaten Aceh Tenggara Menurut Golongan dan Jenis Kelamin Tahun 2022 <i>Number of Civil Servants by Hierarchy and Sex in Aceh Tenggara Regency 2022</i>	18
3.1	Jumlah Penduduk Menurut Kecamatan di Kabupaten Aceh Tenggara, 2022, Population by Subdistrict In Aceh Tenggara Regency, 2022.....	41
4.1	Persentase Penduduk Miskin Kabupaten Aceh Tenggara, 2015-2022, <i>Percentage of Poor People in Aceh Tenggara Regency, 2015-2022</i>	68
5.1	Produksi Budidaya Ikan Menurut Kecamatan di Kabupaten Aceh Tenggara, 2022 <i>Production of Fish Cultivation by Subdistrict in Aceh Tenggara Regency, 2022</i>	171
6.1	Jumlah Pelanggan dan Air yang Disalurkan di Kabupaten Aceh Tenggara, 2022 <i>Number of Customers and Distributed Water in Aceh Tenggara Regency, 2022</i>	242
7.1	Jumlah Akomodasi, Kamar dan Tempat Tidur Menurut Jenis Hotel di Kabupaten Aceh Tenggara, 2022 <i>Number of Accommodations, Rooms and Beds by Type of Hotel in Aceh Tenggara Regency, 2022</i>	253
8.1	Panjang Jalan Menurut Jenis Permukaan Jalan Di Kabupaten Aceh Tenggara 2022 <i>Length of Roads by Type of Road Surface in Aceh Tenggara</i>	

	Halaman Page
	268
9.1	279
10.1	287
11.1	296
12.1	312
13.1	329

PENJELASAN UMUM/EXPLANATORY NOTES

Tanda-tanda, satuan-satuan, dan lain-lainnya yang digunakan dalam publikasi ini adalah sebagai berikut:

Symbols, measurement units, and acronyms which are used in this publication, are as follows:

1. TANDA-TANDA/SYMBOLS

Data tidak tersedia/ <i>Data not available</i>	: ...
Tidak ada atau nol / <i>Null or zero</i>	: -
Data dapat diabaikan/ <i>Data negligible</i>	: 0
Tanda decimal/ <i>Decimal point</i>	: ,
Data tidak dapat ditampilkan/ <i>Not applicable</i>	: NA
Angka estimasi/ <i>Estimated figures</i>	: e
Angka diperbaiki/ <i>Revised figures</i>	: r
Angka sementara/ <i>Preliminary figures</i>	: x
Angka sangat sementara/ <i>Very preliminary figures</i>	: xx
Angka sangat sangat sementara/ <i>Very very preliminary figures</i>	: xxx

2. SATUAN/UNITS

barel/ <i>barrel</i>	: 158,99 liter/ <i>litres</i> = 1/6,2898 m ³
hektar (ha)/ <i>hectare (ha)</i>	: 10 000 m ²
kilometer (km)/ <i>kilometres (km)</i>	: 1 000 meter/ <i>meters (m)</i>
knot/ <i>knot</i>	: 1,8523 km/jam (<i>km/hour</i>)
kuintal/ <i>quintal</i>	: 100 kg
KWh	: 1 000 Watt hour
MWh	: 1 000 KWh
liter (untuk beras)/ <i>litre (for rice)</i>	: 0,80 kg
MMSCF	: 1/35,3 m ³
metrik ton (m.ton)/ <i>metric ton (m. ton)</i>	: 0,98421 long ton = 1 000 kg
ons/ <i>ounce</i>	: 28,31 gram/ <i>grams</i>
ton	: 1 000 kg

Satuan lain: buah, dus, butir, helai/lembar, kaleng, batang, pulsa, ton kilometer (ton-km), jam, menit, persen (%).

Other units: unit, pack, pieces, sheet, tin, pulse, ton-kilometres(ton-km), hour, minute, percent (%).

Perbedaan angka di belakang koma disebabkan oleh pembulatan angka.

The difference in decimal numbers is caused by rounding.

DAFTAR SINGKATAN/ LIST OF ABBREVIATIONS

SI	: Stasiun Iklim
SIMPK	: Stasiun Meteorologi Pertanian Khusus
t.t	: Tempat tidur
BCG	: Bacillus Calmette Guerin
DPT	: Difteri, Pertusis, Tetanus
TT	: Tetanus Toxoid
IOT	: Industri Obat Tradisional/ <i>Traditional Medicine Industry</i>
IKOT	: Industri Kecil Obat Tradisional/ <i>Traditional Medicine Small</i>
Alkes	: Alat kesehatan/ <i>Health Kits</i>
PKRT	: Perbekalan Kesehatan Rumah tangga/ <i>Household Health Logistics</i>
Kompl	: Komplemen/ <i>Complement</i>
IRTP	: Industri Pangan Produksi Rumah Tangga/ <i>Foods Home Industry</i>
PBF	: Pedagang Besar Farmasi/ <i>Pharmacy Whole-seller</i>
GFK	: Gudang Farmasi Kab/Kota/Regency/ <i>Municipality Pharmacy Warehouse</i>
RB	: Rumah Bersalin/ <i>Delivery House</i>
Pustu	: Puskesmas pembantu/ <i>Auxiliary Public Health Center</i>
BP	: Balai Pengobatan/ <i>Polyclinic</i>
TPS	: Tempat Pembuangan Sementara / <i>landfill</i>
Jamkesmas	: Jaminan kesehatan masyarakat miskin/ <i>Poor public health insurance</i>
PJKMU	: Program Jaminan Kesehatan Masyarakat Umum
SIUP	: Surat Ijin Usaha Perdagangan/ <i>Trading Permission Letter</i>
TDP	: Tanda Daftar Perusahaan/ <i>Company Registration Identity</i>
API	: Angka Pengenal Importir/ <i>Importer's Identity Number</i>

Statistik Kunci, 2020–2022

Key Statistics, 2020–2022

Rincian/Description	Satuan/Unit	2020	2021	2022
(1)	(2)	(3)	(4)	(5)
SOSIAL/SOCIAL				
Penduduk ¹ /Population ¹	juta/million	220 860	224 119	228 308
Laju Pertumbuhan Penduduk ¹ /Population Growth ¹	%	2,05	2,14	1,87
Angka Harapan Hidup ^{1-e₀} /Life Expectancy Rate ¹	tahun/years	68,14	68,22	68,48
Angka Melek Huruf Usia 15+/ <i>Literacy Rate Aged 15+</i>	%	100	100	100
Tingkat Partisipasi Angkatan Kerja -TPAK ^{2,3} <i>Labour Force Participation Rate-LFPR^{2,3}</i>	%	71,33	69,62	67,82
Tingkat Pengangguran Terbuka-TPT ^{2,3} <i>Unemployment Rate-UR^{2,3}</i>	%	5,72	6,43	5,09
Penduduk Miskin ⁴ /Poor People ⁴	ribu/thousand	28,98	29,31	28,42
Persentase Penduduk Miskin ⁴ <i>Percentage of Poor People⁴</i>	%	13,21	13,41	12,83
Indeks Pembangunan Manusia-IPM ⁵ <i>Human Development Index⁵</i>	–	69,37	69,44	70,32
EKONOMI/ECONOMIC				
Produk Domestik Regional Bruto (PDRB) Harga Berlaku ⁶ <i>Gross Regional Domestic Bruto (GRDP) at Current Price⁶</i>	triliun rupiah <i>trillion rupiahs</i>	5 058,53	5 401,59	5 813,67
Laju Pertumbuhan Ekonomi ⁷ /Economic Growth ⁷	%	-0,17	1,48	2,78
PDRB Per Kapita Harga Berlaku ^{6,8} <i>Per Capita of GRDP at Current Price^{6,8}</i>	ribu/thousand	22 999,37	24 101,43	25 464,16

Catatan/Notes: ¹ Data 2020 hasil Hasil Sensus Penduduk (SP) 2020 (September). Data 2021 hasil Proyeksi Penduduk Interim 2020-2023 (Pertengahan tahun/Juni)/The 2020 data was the result of 2020 Population Census (September). The 2021 data was the result of Interim Population Projection 2020-2023 (mid year/June)

² Kondisi Agustus/Condition at August

³ Menggunakan penimbang hasil proyeksi penduduk Survei Penduduk Antar Sensus (SUPAS) 2015/Weighted by the population projection results of the Intercensal Population Survey (SUPAS) 2015

⁴ Kondisi Maret/Condition at March

⁵ Sejak tahun 2010, IPM dihitung dengan metode baru. Komponen IPM metode baru adalah angka harapan hidup saat lahir, harapan lama sekolah, rata-rata lama sekolah, dan pengeluaran per kapita/Since 2010, HDI was calculated using new method. New HDI component are life expectancy at birth, expected years of schooling, means years of schooling, and expenditure per capita

⁶ Mulai tahun 2010 mengadopsi System of National Account 2008 (SNA 2008)/Since 2010 is in line with System of National Account 2008 (SNA 2008)

⁷ Menggunakan tahun dasar 2010 (2010=100)/Using 2010 base year (2010=100)

⁸ Menggunakan proyeksi penduduk berdasarkan hasil SP2010/Using population projection based on SP2010

01

**GEOGRAFI
GEOGRAPHY**

**Luas Wilayah
Kabupaten Aceh Tenggara**
Total Area of Aceh Tenggara Regency
4.242,04 Km²



Kecamatan dengan luas wilayah terbesar
Subdistrict with the largest area

Kecamatan dengan luas wilayah terkecil
Subdistrict with the smallest area

Sumber: Bappeda Kabupaten Aceh Tenggara/
Source: Bappeda of Aceh Tenggara Regency

PENJELASAN TEKNIS**TECHNICAL NOTES**

1. Secara astronomis, Kabupaten Aceh Tenggara terletak antara 3055'23"-4016'37" Lintang Utara dan 96043'23"-98010'32" Bujur Timur.
 2. Berdasarkan posisi geografisnya, Kabupaten Aceh Tenggara memiliki batas-batas : Utara – Kabupaten Gayo Lues Provinsi Aceh dan Kabupaten Langkat Provinsi Sumatera Utara; Selatan – Kota Subulussalam dan Kabupaten Aceh Selatan Provinsi Aceh serta Kabupaten Tanah Karo Provinsi Sumatera Utara; Barat – Kabupaten Aceh Selatan dan Kota Subulussalam; Timur – Kabupaten Langkat dan Kabupaten Tanah Karo Provinsi Sumatera Utara.
 3. Berdasarkan letak geografisnya, Kabupaten Aceh Tenggara berada di dataran Pulau Sumatera yang dikelilingi gunung dan perbukitan.
 4. Kabupaten Aceh Tenggara terdiri dari 16 kecamatan, yaitu:
 - Kecamatan Lawe Alas;
 - Kecamatan Babul Rahmah
 - Kecamatan Tanoh Alas
 - Kecamatan Lawe Sigala-gala
 - Kecamatan Babul Makmur;
 - Kecamatan Semadam;
 - Kecamatan Leuser;
 - Kecamatan Bambel;
 - Kecamatan Bukit Tusam;
 - Kecamatan Lawe Sumur;
1. *Astronomically, Aceh Tenggara Regency is located between 3055'23" and 4016'37" North latitude, and between 96043'23" and 98010'32" East longitude.*
 2. *In terms of geographic position, Aceh Tenggara Regency has boundaries as follows : North – Gayo Lues Regency of Aceh Province and Langkat Regency of Sumatera Utara Province; South – Subulussalam Municipality and Aceh Selatan of Aceh Province and Tanah Karo Regency of Sumatera Utara Province; West - Aceh Selatan Regency and Subulussalam Municipality; East – Langkat and Tanah Karo Regency of Sumatera Utara Province.*
 3. *In terms of geographic location, Aceh Tenggara Regency is located in Sumatera Island that surrounded by mountains.*
 4. *Aceh Tenggara Regency has 16 subdistricts, which is:*
 - *Lawe Alas Subdistrict;*
 - *Babul Rahmah Subdistrict;*
 - *Tanoh Alas Subdistrict;*
 - *Lawe Sigala-gala Subdistrict;*
 - *Babul Makmur Subdistrict;*
 - *Semadam Subdistrict;*
 - *Leuser Subdistrict;*
 - *Bambel Subdistrict;*
 - *Bukit Tusam Subdistrict;*
 - *Lawe Sumur Subdistrict;*

- Kecamatan Babussalam;
 - Kecamatan Lawe Bulan;
 - Kecamatan Badar;
 - Kecamatan Darul Hasanah;
 - Kecamatan Ketambe;
 - Kecamatan Deleng POKHKISEN.
- Babussalam Subdistrict;
 - Lawe Bulan Subdistrict;
 - Badar Subdistrict;
 - Darul Hasanah Subdistrict;
 - Ketambe Subdistrict;
 - Deleng POKHKISEN Subdistrict.
5. Badan Pusat Statistik (BPS) telah melakukan pendataan Potensi Desa (Podes) sejak tahun 1980. Sejak saat itu, Podes dilaksanakan secara rutin sebanyak 3 kali dalam kurun waktu sepuluh tahun untuk mendukung kegiatan Sensus Penduduk, Sensus Pertanian, ataupun Sensus Ekonomi. Dengan demikian, fakta penting terkait ketersediaan infrastruktur dan potensi yang dimiliki oleh setiap wilayah dapat dipantau perkembangannya secara berkala dan terus menerus.
 5. *BPS-Statistics Indonesia has already recorded village potential (Podes) since 1980. Since then, Podes regularly implemented 3 (three) times within ten years to support the activities of the Population Census, Agriculture Census, or Economic Census. Thus, important facts related to the availability of infrastructure and the potential possessed by each region can be monitored regularly and continually.*
 6. Sejak tahun 2008, pendataan Podes mengalami perubahan dengan adanya penambahan kuesioner suplemen kecamatan dan kabupaten/kota. Penambahan kuesioner tersebut bertujuan untuk meningkatkan manfaat data Podes bagi para konsumen data dan pemerintah daerah dalam perencanaan pembangunan wilayah.
 6. *Since 2008, Podes has been changed especially in providing additional information from subSubdistrict and regency/municipality, using separate questionnaires. The goal of these changes is to provide more benefits for data users and local government in regional development planning.*
 7. Data Podes merupakan satu-satunya sumber data kewilayahan yang muatannya beragam dan memberi gambaran tentang situasi pembangunan
 7. *Podes data is the only one source of spatial data consisting of various information and providing a picture of development progress in a region. The Podes data are different*

suatu wilayah (regional). Ini berbeda dengan data dari hasil pendekatan rumah tangga yang lebih menekankan pada dimensi aktivitas sektoral. Keduanya sama penting dan menjadi kekayaan BPS.

8. Cakupan Wilayah Pencacahan Podes dilakukan secara sensus terhadap seluruh wilayah administrasi pemerintahan terendah setingkat desa (yaitu desa, kelurahan, nagari, Unit Permukiman Transmigrasi (UPT)) yang masih dibina oleh kementerian terkait. Berdasarkan hasil Podes 2014, ada sebanyak 82.190 wilayah setingkat desa yang tersebar di 511 kabupaten/kota.
 9. Metode Pengumpulan Data Pengumpulan data Podes 2014 dilakukan melalui wawancara langsung oleh petugas terlatih dengan narasumber yang relevan. Petugas adalah aparatur ataupun mitra kerja BPS Kabupaten/Kota, sementara narasumber adalah kepala desa/lurah atau narasumber lain yang memiliki pengetahuan terhadap wilayah target pencacahan.
 10. Desa/Kelurahan Tepi Laut adalah desa/kelurahan yang sebagian atau seluruh wilayahnya bersinggungan langsung dengan laut, baik berupa pantai maupun tebing karang.
8. *Podes Coverage Podes enumeration is implemented as a census of the lowest governmental administrative region equivalent to village (i.e. village, sub-Subdistrict, nagari, and Transmigration Settlement Unit which is still fostered by the relevant ministries). There were 82,190 village-level areas spread over 511 regencies/municipalities based on the result of Podes 2014.*
 9. *Method of Data Collection Data collection of Podes 2014 carried out through direct interviews by trained personnel with relevant respondents. The interviewers are BPS Regency/City personnel or partners, meanwhile, the selected respondents are the village head/sub-Subdistrict head or other respondents who have the knowledge towards the target area of enumeration.*
 10. *Coastal Village/Coastal Sub-Subdistrict is a village/sub-Subdistrict which some areas are intersect/directly adjacent to the sea, either gently sloping/flat beach or cliffs/reef.*

11. Desa/Kelurahan bukan tepi laut adalah desa/kelurahan yang wilayahnya tidak bersinggungan langsung dengan laut.
 12. Desa/Kelurahan Lereng/Puncak adalah desa/kelurahan yang sebagian besar wilayahnya berada di puncak gunung/pegunungan atau terletak di antara puncak sampai lembah.
 13. Desa/Kelurahan lembah adalah desa/kelurahan yang wilayahnya sebagian besar merupakan daerah rendah yang terletak di antara dua gunung/pegunungan atau daerah yang mempunyai kedudukan lebih rendah dibandingkan daerah sekitarnya.
 14. Desa/Kelurahan Dataran adalah desa/kelurahan yang sebagian besar wilayahnya tampak datar, rata, dan membentang.
11. *Non Coastal Village/Non Coastal Sub-Subdistrict is a village which has no area that intersect/directly adjacent to the sea.*
 12. *Slope/Peak Village/Sub-Subdistrict is a village/sub-Subdistrict which the largest part of village/sub-Subdistrict lies on the highest part of mount/mountain or lies between the peak to the valley.*
 13. *Valley Village/Sub-Subdistrict area is a village/sub-Subdistrict with the largest part of the village/sub-Subdistrict is a low area between two mountains or area that have a position lower than the surrounding areas.*
 14. *Flat Village/Sub-Subdistrict is a village/sub-Subdistrict which the largest part of village1/sub-Subdistrict looked plane, flat, and stretches.*

ULASAN

Secara Geografis wilayah Kabupaten Aceh Tenggara terletak pada 3055'23"-4016'37" Lintang Utara dan 96043'23"-98010'32" Bujur Timur dengan ketinggian 25-1000 m diatas permukaan laut dengan dikelilingi Hutan Taman Nasional Gunung Leuser dan Bukit Barisan.

Sebelah Utara Berbatasan dengan Kabupaten Gayo Lues dan Kabupaten Langkat Provinsi Sumatera Utara, sebelah Timur dengan Kabupaten Langkat dan Kabupaten Tanah Karo Provinsi Sumatera Utara, sebelah Selatan dengan Kota Subulussalam dan Kabupaten Aceh Selatan Provinsi Aceh dan Kabupaten Tanah Karo Provinsi Aceh serta sebelah Barat berbatasan dengan Kabupaten Aceh Selatan dan Kota Subulussalam.

Terbentuk pada tahun 1974 dengan ibukota Kutacane, Kabupaten Aceh Tenggara sampai tahun 2022 terdiri dari 16 Kecamatan dan 385 Desa.

DESCRIPTION

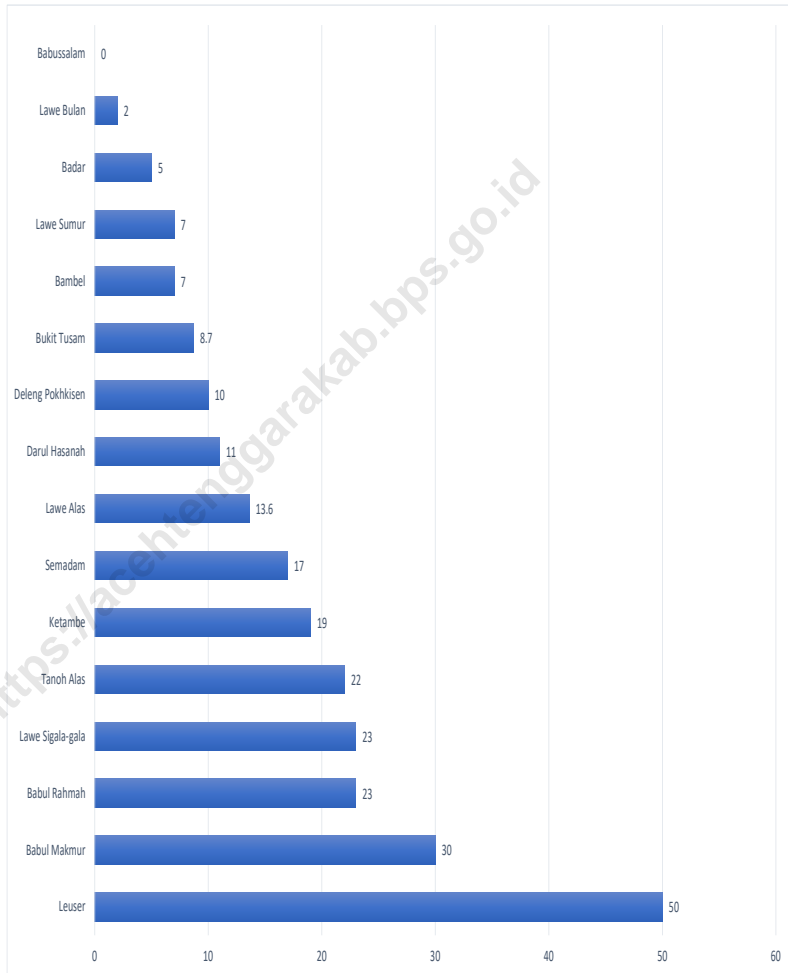
Geographically, Aceh Tenggara Regency is located between 3055'23"-4016'37" North Latitude and 96043'23"-98010'32" East Longitude with 25-1000 m height above sea level also surrounded by Forest of Gunung Leuser National Park and Bukit Barisan.

Border with Gayo Lues Regency and Langkat Regency of Sumatera Utara Province in northside, Langkat and Tanah Karo Regency of Sumatera Utara Province in eastside, Subulussalam Municipality and Aceh Selatan Regency and Tanah Karo of Sumatera Utara Province in southside, and Subulussalam Municipality and Aceh Selatan Regency in westside.

Formed in 1974 with Kutacane as the capital of the regency, until 2022 Aceh Tenggara Regency consist of 16 Regions and 385 Villiages.amet, consectetuer adipiscing elit, sed .

Gambar
Figures 1.1

Jarak dari Ibukota Kabupaten ke Ibukota Kecamatan di Kabupaten Aceh Tenggara (km), 2022
Distance between Regency Capital and District Capital in Aceh Tenggara Regency (km), 2022



Sumber/Source : Badan Pusat Statistik Kabupaten Aceh Tenggara, Digital Evaluation Model Nasional (Demnas) BIG / BPS-Statistic of Aceh Tenggara Regency, National Digital Evaluation Model (Demnas) BIG

1.1 KEADAAN GEOGRAFI GEOGRAPHY CONDITION

Tabel 1.1.1 **Luas Daerah dan Jumlah Pulau Menurut Kecamatan di Kabupaten Aceh Tenggara, 2022**
Table 1.1.1 **Total Area and Number of Islands by Subdistrict in Aceh Tenggara Regency, 2022**

Kecamatan <i>Subdistrict</i>	Ibukota Kecamatan <i>Capital of Subdistrict</i>	Luas <i>Total Area</i> (km ² /sq.km)
(1)	(2)	(3)
Lawe Alas	Ngkeran	1027,10
Babul Rahmah	Lawe Sumur	850,28
Tanoh Alas	Tenembak Alas	38,70
Lawe Sigala-gala	Lawe Sigala	72,39
Babul Makmur	Cinta Makmur	83,49
Semadam	Simpang Semadam	42,98
Leuser	Kane Mende	212,93
Bambel	Kuta Lang Lang	23,30
Bukit Tusam	Lawe Dua	40,32
Lawe Sumur	Lawe Perlak	36,88
Babussalam	Kutacane	9,48
Lawe Bulan	Simpang Empat	37,14
Badar	Purwodadi	93,18
Darul Hasanah	Mamas	1346,72
Ketambe	Lawe Beringin	255,07
Deleng Pokhkisen	Beringin Naru-P	72,08
Aceh Tenggara		4 242,04

Lanjutan Tabel/*Continued Table 1.1.1*

Kecamatan <i>Subdistrict</i>	Persentase terhadap Luas Kabupaten/ Kota <i>Percentage to Regency/Municipal Area</i>	Jumlah Pulau <i>Number of Islands</i>
(1)	(4)	(5)
Lawe Alas	24,21	-
Babul Rahmah	20,04	-
Tanoh Alas	0,91	-
Lawe Sigala-gala	1,71	-
Babul Makmur	1,97	-
Semadam	1,01	-
Leuser	5,02	-
Bambel	0,55	-
Bukit Tusam	0,95	-
Lawe Sumur	0,87	-
Babussalam	0,22	-
Lawe Bulan	0,88	-
Badar	2,20	-
Darul Hasanah	31,75	-
Ketambe	6,01	-
Deleng Pokhkisen	1,70	-
Aceh Tenggara	100	-

Sumber/*Source*: Bappeda Kabupaten Aceh Tenggara, BPS Kabupaten Aceh Tenggara/*Bappeda of Aceh Tenggara Regency, BPS-Statistics of Aceh Tenggara Regency*

Tabel
Table 1.1.2

Tinggi Wilayah dan Jarak ke Ibukota Kabupaten/Kota Menurut Kecamatan di Kabupaten Aceh Tenggara, 2022
Altitude and Distance to the Capital of Regency/ Municipality by Subdistrict in Aceh Tenggara Regency, 2022

Kecamatan Subdistrict	Tinggi Wilayah (mdpl) Altitude (m a.s.l)	Jarak ke Ibukota Kabupaten/Kota Distance to the Capital of Regency/ Municipality
(1)	(2)	(3)
Lawe Alas	...	13,6
Babul Rahmah	...	23,0
Tanoh Alas	...	22,0
Lawe Sigala-gala	...	23,0
Babul Makmur	...	30,0
Semadam	...	17,0
Leuser	...	50,0
Bambel	...	7,0
Bukit Tusam	...	8,7
Lawe Sumur	...	7,0
Babussalam
Lawe Bulan	...	2,0
Badar	...	5,0
Darul Hasanah	...	11,0
Ketambe	...	19,0
Deleng Pokhkisen	...	10,0
Aceh Tenggara	163,73¹	

Catatan/Note: ¹ Peta RBI Skala 1:25.000 Tahun 2014, Digital Elevation Model Nasional (Demnas) BIG / RBI Map Scale 1:25.000 at 2014, National Digital Evaluation Model (Demnas) BIG

Sumber/Source: Badan Pusat Statistik Kabupaten Aceh Tenggara, Digital Evaluation Model Nasional (Demnas) BIG / BPS-Statistic of Aceh Tenggara Regency, National Digital Evaluation Model (Demnas) BIG

Tabel
Table 1.1.3

**Nama-nama Sungai yang Melintas dan Nama Gunung di
Kabupaten Aceh Tenggara, 2022**
*Name of Rivers and Mountains in Aceh Tenggara Regency,
2022*

Kecamatan Subdistrict	Nama Sungai Rivers	Nama Gunung Mountains
(1)	(2)	(3)
Babul Rahmah	- Lawe Kompas - Lawe Bengkung - lawe Sulong - Lawe Serakut	
Tanoh Alas	- Lawe Sampilang - Lawe Kongker - Lawe Kompas - Lawe Pio - Lawe Mamas	- Dg. Rutungtajal - Dg. Megaro - Gunung Uning Sigugur - Dl. Kukuran - Bukit Panji
Lawe Sigala-gala	- Lawe Tua - Lawe Sigalagala	
Leuser	- Lawe Peparit - Lawe Alas - Lawe Buahun Alas	
Bambel	- Lawe Lining - Lawe Dua - Lawe Tanduk - Lawe Likat	- Dg. Puntung
Lawe Bulan	- Lawe Kinga	
Darul Hasanah	- Lawe Setul - Lawe Pungge - Lawe Mamas - Lawe Lekuk - Lawe Buk - Lawe Ketambe	

Sumber/Source: Balai Taman Nasional Gunung Leuser Aceh Tenggara/TNGL Service of Aceh Tenggara Regency

02

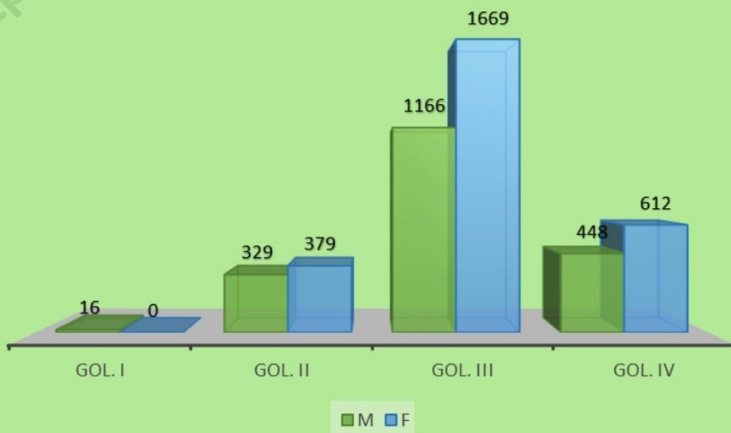
PEMERINTAHAN GOVERNMENT

KOMPOSISI ANGGOTA DPRD KABUPATEN ACEH TENGGARA BERDASARKAN PARTAI POLITIK TAHUN 2019-2024



Sumber: Sekretariat DPRD Kabupaten Aceh Tenggara
Sumber: Sekretariat DPRD Kabupaten Aceh Tenggara

JUMLAH PEGAWAI NEGERI SIPIL KABUPATEN ACEH TENGGARA MENURUT GOLONGAN DAN JENIS KELAMIN TAHUN 2022



Sumber: Badan Kepegawaian dan Pengembangan Sumber Daya Manusia Kabupaten Aceh Tenggara

PENJELASAN TEKNIS**TECHNICAL NOTES**

- | | |
|---|--|
| <p>1. Anggota Dewan Perwakilan Rakyat Daerah (DPRD) dipilih melalui pemilihan umum (pemilu) dan dilantik dalam masa jabatan lima tahun.</p> | <p>1. <i>Regional House of Representatives (DPRD) members are elected through a general election and appointed for a five-years membership.</i></p> |
| <p>2. Susunan pemerintahan Kabupaten Aceh Tenggara dimasa transisi terdiri dari Pj. Bupati, lembaga tinggi negara, kementerian, setingkat menteri, dan Lembaga Pemerintahan Non Kementerian (LPNK).</p> | <p>2. <i>The government structure of the Republic of Indonesia period transition consists of implicit regent, state supreme agencies, ministries, ministerial level institutions, and non-ministerial institutions.</i></p> |
| <p>3. Lembaga tinggi negara terdiri dari Majelis Permusyawaratan Rakyat (MPR), Dewan Perwakilan Rakyat (DPR), Badan Pemeriksa Keuangan (BPK), dan Mahkamah Agung (MA), Dewan Perwakilan Daerah (DPD), Mahkamah Konstitusi (MK), dan Komisi Yudisial (KY).</p> | <p>3. <i>State supreme agencies consist of The People's Consultative Assembly, The House of Representative, The Audit Board of the Republic of Indonesia, Supreme Court, Local Councils, Constitutional Court, and Judicial Commission.</i></p> |
| <p>4. Kementerian terdiri dari kementerian koordinator dan kementerian.</p> | <p>4. <i>Ministries consist of coordinating ministry and departmental ministry.</i></p> |
| <p>5. Kementerian koordinator terdiri dari bidang politik, hukum, dan keamanan (Polhukam), bidang perekonomian, bidang pembangunan manusia dan kebudayaan, dan bidang kemaritiman.</p> | <p>5. <i>Coordinating ministries consist of Coordinating Ministry for Political, Legal, and Security Affairs, Coordinating Ministry for the Economy, Coordinating Ministry for Maritime Affairs, and Coordinating Ministry for Human Development and Culture</i></p> |
| <p>6. Kementerian terdiri dari Kementerian Sekretaris Negara, Nasional Indonesia, dan</p> | <p>6. <i>Departmental Ministries consist National Defense Force, and</i></p> |

Kepolisian Negara Republik Indonesia.

Indonesian National Police.

7. Lembaga Pemerintah Non Kementerian terdiri dari Arsip Nasional Republik Indonesia, Badan Intelijen Negara, Badan Kpegawaian Negara, Badan Kependudukan dan Keluarga Berencana Nasional, Badan Koordinasi Penanaman Modal, Badan Informasi Geospasial, Badan Meteorologi, Klimatologi, dan Geofisika, Badan Narkotika Nasional, Badan Nasional Penanggulangan Bencana, Badan Nasional Penanggulangan Terorisme, Badan Nasional Penempatan dan Perlindungan Tenaga Kerja Indonesia, Badan Pengawasan Obat dan Makanan, Badan Pengawasan Tenaga Nuklir, Badan Pengawasan Keuangan dan Pembangunan, Badan Pengkajian dan Penerapan Teknologi, Badan Pusat Statistik, Badan SAR Nasional, Badan Standardisasi Nasional, Badan Tenaga Nuklir Nasional, Lembaga Administrasi Negara, Lembaga Ilmu Pengetahuan Indonesia, Lembaga Ketahanan Nasional, Lembaga Kebijakan Pengadaan Barang/Jasa Pemerintah, Lembaga Penerbangan dan Antariksa Nasional, Lembaga Sandi Negara, dan Perpustakaan Nasional Republik Indonesia.
7. *Non Ministerial Institutions consist of National Archive of the Republic of Indonesia, State Intelligence Board, National Civil Service Agency, National Population and Family Planning Board, Investment Coordinating Board, Geospatial Information Agency, Meteorology, Climatology, and Geophysics Agency, National Narcotics Agency, National Agency for Disaster Management, National Counter Terrorism Agency, The National Authority for The Placement and Protection of Indonesian Overseas Workers, National Agency of Drugs and Foods Control, Nuclear Energy Controlling Board, Audit and Development Supervising Agency, Agency for the Assesment and Application Technology, BPS-Statistics Indonesia, National Search and Rescue Agency, National Standardization Board, National Nuclear Energy Board, National Institute of Administration, National Institute of Science, National Resilience Institute, Government Procurement Policy Board, National Institute of Space and Aeronautics, National Crypto Agency, and National Library of Republic of Indonesia.*

ULASAN

Kabupaten Aceh Tenggara pada awal terbentuk tahun 1974 terdiri dari 9 kecamatan dan saat ini berkembang menjadi 16 kecamatan yaitu Kecamatan Lawe Alas, Babul Rahmah, Tanoh Alas, Lawe Sigala-gala, Babul Makmur, Semadam, Leuser, Babel, Bukit Tusam, Lawe Sumur, Babussalam, Lawe Bulan, Badar, Darul Hasanah, Ketambe, dan Deleng Pokhkisen.

Jumlah desa di kabupaten Aceh Tenggara seluruhnya sebanyak 385 desa, yang terdiri dari 28 desa di Kecamatan Lawe Alas, 27 desa di Kecamatan Babul Rahmah, 14 Desa di Kecamatan Tanoh Alas, 35 Desa di Kecamatan Lawe Sigala gala, 21 Desa di Kecamatan Babul Makmur, 19 Desa di Kecamatan Semadam, 23 Desa di Kecamatan Leuser, 33 Desa di Kecamatan Babel, 23 Desa di Kecamatan Bukit Tusam, 18 Desa di Kecamatan Lawe Sumur, 27 Desa di Kecamatan Babussalam, 24 Desa di Kecamatan Lawe Bulan, 18 Desa di Kecamatan Badar, 28 Desa di Kecamatan Darul Hasanah, 25 Desa di Kecamatan Ketambe, dan 22 Desa di Kecamatan Deleng Pokhkisen.

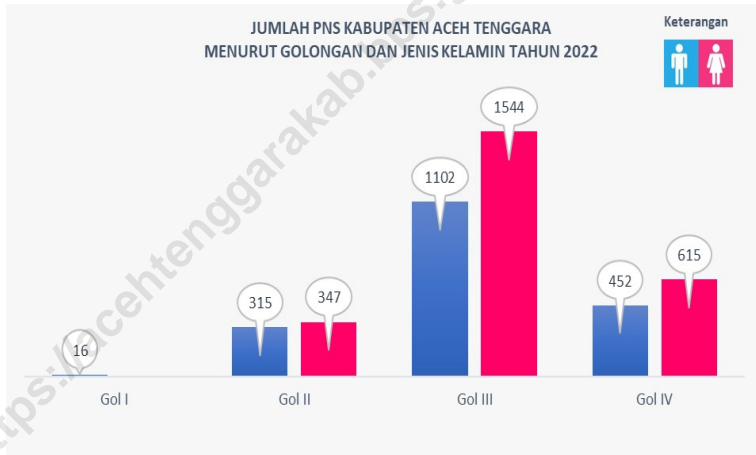
DESCRIPTION

Aceh Tenggara Regency formed in 1974 at beginning have 9 Subdistricts and now increasing to 16 Subdistricts, these are namely Lawe Alas, Babul Rahmah, Tanoh Alas, Lawe Sigala gala, Babul Makmur, Semadam. Leuser, Babel, Bukit Tusam, Lawe Sumur, Babussalam, Lawe Bulan, Badar, Darul Hasanah, Ketambe, dan Deleng Pokhkisen.

Total village in Aceh Tenggara Regency are 385 that consist of 24 villages in Lawe Alas, 27 villages in Babul Rahmah, 14 Villages in Tanoh Alas, 35 Villages in Lawe Sigala ga, 21 Villages in Babul Makmur, 19 Villages in Semadam, 23 Villages in Leuser, 33 Villages in Babel, 23 Villages in Bukit Tusam, 18 Villages in Lawe Sumur, 27 Villages in Babussalam, 24 Villages in Lawe Bulan, 18 Villages in Badar, 28 Villages in Darul hasanah, 25 Villages in Ketambe, and 22 Villages in Deleng Pokhkisen.

Gambar 2.1
Figures

jumlah PNS Kabupaten Aceh Tenggara Menurut Golongan dan Jenis Kelamin Tahun 2022
Number of Civil Servants by Hierarchy and Sex in Aceh Tenggara Regency 2022



Sumber/Source : Badan Kepegawaian Negara / National Civil Service Agency

2.1 WILAYAH ADMINISTRATIF ADMINISTRATIVE AREA

Tabel 2.1.1 Jumlah Desa¹/Kelurahan Menurut Kecamatan di Kabupaten Aceh Tenggara, 2018–2022
Number of Villages¹/Kelurahan by Subdistrict in Aceh Tenggara Regency/Municipality, 2018–2022

Kecamatan Subdistrict	2018	2019	2020	2021	2022
(1)	(2)	(3)	(4)	(5)	(6)
Lawe Alas	28	28	28	28	28
Babul Rahmah	27	27	27	27	27
Tanoh Alas	14	14	14	14	14
Lawe Sigala-gala	35	35	35	35	35
Babul Makmur	21	21	21	21	21
Semadam	19	19	19	19	19
Leuser	23	23	23	23	23
Bambel	33	33	33	33	33
Bukit Tusam	23	23	23	23	23
Lawe Sumur	18	18	18	18	18
Babussalam	27	27	27	27	27
Lawe Bulan	24	24	24	24	24
Badar	18	18	18	18	18
Darul Hasanah	28	28	28	28	28
Ketambe	25	25	25	25	25
Deleng Pokhkisen	22	22	22	22	22
Aceh Tenggara	385	385	385	385	385

Catatan/Note: ¹Termasuk Unit Permukiman Transmigrasi (UPT)/Include Transmigration Settlement Unit
Sumber/Source: Bagian Pemerintahan Setdakab Aceh Tenggara / General Affair Division of Secretariat of Aceh Tenggara Regency

2.2 DEWAN PERWAKILAN RAKYAT DAERAH REGIONAL HOUSE OF REPRESENTATIVE

Tabel 2.2.1 Jumlah Anggota Dewan Perwakilan Rakyat Daerah Menurut Partai Politik dan Jenis Kelamin di Kabupaten Aceh Tenggara, 2022
Number of Regional House of Representatives's Members by Political Parties and Sex in Aceh Tenggara Regency 2022

Partai Politik <i>Political Parties</i>	Laki-laki <i>Male</i>	Perempuan <i>Female</i>	Jumlah <i>Total</i>
(1)	(2)	(3)	(4)
PDI PERJUANGAN	1	-	1
GOLKAR	7	3	10
HANURA	9	-	9
PARTAI ACEH	1	-	1
GERINDRA	5	-	5
NASDEM	1	-	1
PDA	0	-	0
PAN	1	-	1
FKPI	0	-	0
DEMOKRAT	1	-	1
PNA	0	-	0
PKB	1	-	1
Aceh Tenggara	27	3	30

Sumber/Source: Sekretariat Dewan Perwakilan Rakyat Kabupaten Aceh Tenggara/ Secretariate of House of Representative, Aceh Tenggara Regency

2.3 SUMBER DAYA MANUSIA HUMAN RESOURCES

Tabel 2.3.1 Jumlah Pegawai Negeri Sipil Menurut Jabatan dan Jenis Kelamin di Kabupaten Aceh Tenggara, Desember 2021 dan Desember 2022
Number of Civil Servants by Occupation and Sex in Aceh Tenggara Regency, December 2021 and December 2022

Jabatan <i>Occupation</i>	2021		Jumlah <i>Total</i>
	Laki-laki <i>Male</i>	Perempuan <i>Female</i>	
(1)	(2)	(3)	(4)
Jabatan Pimpinan Tinggi Utama <i>Senior Executives</i>	-	-	-
Jabatan Pimpinan Tinggi Madya <i>Middle Executives</i>	-	-	-
Jabatan Pimpinan Tinggi Pratama <i>Junior Executives</i>	34	1	35
Administrator/ <i>Administrator</i>	154	34	188
Pengawas/ <i>Supervisor</i>	361	195	556
Eselon V/ <i>5th Echelon</i>	7	3	10
Jabatan Fungsional Dosen <i>Certain Functional Position for Lecturer</i>	-	-	-
Jabatan Fungsional Guru <i>Certain Functional Position for Teacher</i>	388	927	1 315
Jabatan Fungsional Medis <i>Certain Functional Position for Medical Field</i>	102	833	935
Jabatan Fungsional Teknis <i>Certain Functional Position for Technical Field</i>	95	113	208
Jabatan Fungsional Umum/Pelaksana <i>General Functional Position</i>	865	462	1 327
Jumlah/<i>Total</i>	2 012	2 598	4 610

Lanjutan Tabel/*Continued Table 2.3.1*

Jabatan <i>Occupation</i>	2022		
	Laki-laki <i>Male</i>	Perempuan <i>Female</i>	Jumlah <i>Total</i>
(1)	(2)	(3)	(4)
Jabatan Pimpinan Tinggi Utama <i>Senior Executives</i>	-	-	-
Jabatan Pimpinan Tinggi Madya <i>Middle Executives</i>	-	-	-
Jabatan Pimpinan Tinggi Pratama <i>Junior Executives</i>	31	1	32
Administrator/ <i>Administrator</i>	154	34	188
Pengawas/ <i>Supervisor</i>	331	189	520
Eselon V/ <i>5th Echelon</i>	7	3	10
Jabatan Fungsional Dosen <i>Certain Functional Position for Lecturer</i>	-	-	-
Jabatan Fungsional Guru <i>Certain Functional Position for Teacher</i>	388	927	1 315
Jabatan Fungsional Medis <i>Certain Functional Position for Medical Field</i>	102	833	935
Jabatan Fungsional Teknis <i>Certain Functional Position for Technical Field</i>	95	113	208
Jabatan Fungsional Umum/Pelaksana <i>General Functional Position</i>	777	406	1 183
Jumlah/<i>Total</i>	1 885	2 506	4 391

Sumber/*Source*: Badan Kepegawaian Negara / *National Civil Service Agency*

Tabel
Table 2.3.2

Jumlah Pegawai Negeri Sipil Menurut Tingkat Pendidikan dan Jenis Kelamin di Kabupaten Aceh Tenggara Desember 2021 dan Desember 2022
Number of Civil Servants by Educational Level and Sex in Aceh Tenggara Regency, Desember 2021 and Desember 2022

Tingkat Pendidikan <i>Educational Level</i>	2021		
	Laki-laki <i>Male</i>	Perempuan <i>Female</i>	Jumlah <i>Total</i>
(1)	(2)	(3)	(4)
Sekolah Dasar (SD) <i>Primary School</i>	8	-	8
Sekolah Menengah Pertama (SMP) <i>Junior High School</i>	20	1	21
Sekolah Menengah Atas (SMA) <i>Senior High School</i>	442	260	702
Diploma I/Akta I <i>Diploma I/Akta I</i>	2	4	6
Diploma II/Akta II <i>Diploma II/Akta II</i>	29	17	46
Diploma III/Akta III/ Sarjana Muda <i>Diploma III/Akta III/ Bachelor</i>	82	603	685
Diploma IV/Akta IV <i>Diploma IV/Akta IV</i>	14	38	52
S1/Sarjana <i>Under Graduate/Bachelor</i>	1 201	1 571	2 772
S2/Master <i>Magister</i>	212	103	315
S3/Doktor/Ph.D <i>Post Graduate</i>	2	1	3
Jumlah/Total	2 012	2 598	4 610

Lanjutan Tabel/Continued Table 2.3.2

Tingkat Pendidikan <i>Educational Level</i>	2022		
	Laki-laki <i>Male</i>	Perempuan <i>Female</i>	Jumlah <i>Total</i>
(1)	(2)	(3)	(4)
Sekolah Dasar (SD) <i>Primary School</i>	8	-	8
Sekolah Menengah Pertama (SMP) <i>Junior High School</i>	15	-	15
Sekolah Menengah Atas (SMA) <i>Senior High School</i>	377	206	583
Diploma I/Akta I <i>Diploma I/Akta I</i>	1	3	4
Diploma II/Akta II <i>Diploma II/Akta II</i>	27	14	41
Diploma III/Akta III/ Sarjana Muda <i>Diploma III/Akta III/ Bachelor</i>	79	588	667
Diploma IV/Akta IV <i>Diploma IV/Akta IV</i>	14	44	58
S1/Sarjana <i>Under Graduate/Bachelor</i>	1 153	1 550	2 703
S2/Master <i>Magister</i>	209	100	309
S3/Doktor/Ph.D <i>Post Graduate</i>	2	1	3
Jumlah/Total	1 885	2 506	4 391

Sumber/Source: Badan Kepegawaian Negara / National Civil Service Agency

Tabel
Table 2.3.3

**Jumlah Pegawai Negeri Sipil Menurut Tingkat
Kepangkatan dan Jenis Kelamin di Kabupaten Aceh
Tenggara, Desember 2021 dan Desember 2022**
**Number of Civil Servants by Hierarchy and Sex in Aceh
Tenggara Regency, Desember 2021 and Desember 2022**

Pangkat/Golongan/Ruang Hierarchy	2021		
	Laki-laki Male	Perempuan Female	Jumlah Total
(1)	(2)	(3)	(4)
Golongan I/Range I	18	-	18
1. I/A (Juru Muda/Junior Clerk)	-	-	-
2. I/B (Juru Muda Tingkat I/First Class Junior Clerk)	4	-	4
3. I/C (Juru/Clerk)	7	-	7
4. I/D (Juru Tingkat I/First Class Clerk)	7	-	7
Golongan II/Range II	349	394	743
5. II/A (Pengatur Muda/Junior Supervisor)	34	12	46
6. II/B (Pengatur Muda Tingkat I/First Class Junior Supervisor)	70	20	90
7. II/C (Pengatur/Supervisor)	109	102	211
8. II/D (Pengatur Tingkat I/First Class Supervisor)	136	260	396
Golongan III/Range III	1 177	1 556	2 733
9. III/A (Penata Muda/Junior Superintendent)	108	137	245
10. III/B (Penata Muda Tingkat I/First Class Junior Superintendent)	223	206	429
11. III/C (Penata/Superintendent)	383	452	835
12. III/D (Penata Tingkat I/First Class Superintendent)	463	761	1 224
Golongan IV/Range IV	468	648	1 116
13. IV/A (Pembina/Administrator)	248	287	535
14. IV/B (Pembina Tingkat I/First Class Administrator)	201	359	560
15. IV/C (Pembina Utama Muda/Junior Administrator)	18	2	20
16. IV/D (Pembina Utama Madya/Middle Administrator)	1	-	1
17. IV/E (Pembina Utama/Senior Administrator)	-	-	-
Jumlah/Total	2 012	2 598	4 610

Lanjutan Tabel/Continued Table 2.3.3

Pangkat/Golongan/Ruang Hierarchy	2022		
	Laki-laki Male	Perempuan Female	Jumlah Total
(1)	(2)	(3)	(4)
Golongan I/Range I	16	-	16
1. I/A (Juru Muda/Junior Clerk)	-	-	-
2. I/B (Juru Muda Tingkat I/First Class Junior Clerk)	4	-	4
3. I/C (Juru/Clerk)	5	-	5
4. I/D (Juru Tingkat I/First Class Clerk)	7	-	7
Golongan II/Range II	315	347	662
5. II/A (Pengatur Muda/Junior Supervisor)	25	9	34
6. II/B (Pengatur Muda Tingkat I/First Class Junior Supervisor)	54	13	67
7. II/C (Pengatur/Supervisor)	76	51	127
8. II/D (Pengatur Tingkat I/First Class Supervisor)	160	274	434
Golongan III/Range III	1 102	1 544	2 646
9. III/A (Penata Muda/Junior Superintendent)	98	153	251
10. III/B (Penata Muda Tingkat I/First Class Junior Superintendent)	183	170	353
11. III/C (Penata/Superintendent)	338	371	709
12. III/D (Penata Tingkat I/First Class Superintendent)	483	850	1 333
Golongan IV/Range IV	452	615	1 067
13. IV/A (Pembina/Administrator)	232	287	519
14. IV/B (Pembina Tingkat I/First Class Administrator)	201	326	527
15. IV/C (Pembina Utama Muda/Junior Administrator)	18	2	20
16. IV/D (Pembina Utama Madya/Middle Administrator)	1	-	1
17. IV/E (Pembina Utama/Senior Administrator)	-	-	-
Jumlah/Total	1 885	2 506	4 391

Sumber/Source: Badan Kepegawaian Negara / National Civil Service Agency

2.4 KEUANGAN PEMERINTAH GOVERNMENT FINANCE

Tabel 2.4.1 Realisasi Pendapatan Pemerintah Kabupaten Aceh Tenggara Menurut Jenis Pendapatan (ribu rupiah), 2019–2022
Actual Kabupaten Aceh Tenggara Regency Government Revenues by Kind of Revenues (thousand rupiahs), 2019–2022

Jenis Pendapatan/Kind of Revenues	2019	2020
(1)	(2)	(3)
1. Pendapatan Asli Daerah (PAD)/Regional Revenue	117 628 924 350,95	95 280 537 544,77
1.1 Pajak Daerah/Regional Tax	9 091 110 761,00	7 430 830 729,00
1.2 Retribusi Daerah/Regional Retribution	1 556 999 002,00	1 476 594 784,00
1.3 Hasil Perusahaan Milik Daerah dan Pengelolaan Kekayaan Daerah yang Dipisahkan <i>Regional-Owned Company Revenue and Separated Management of Regional Wealth</i>	2 650 190 589,00	2 730 386 745,00
1.4 Lain-lain PAD yang Sah/Other Regional Revenue	104 330 623 998,95	83 642 725 286,77
2. Dana Perimbangan/Balance Funds	785 308 359 305,00	747 479 922 589,00
2.1 Bagi Hasil Pajak/Tax Sharing Revenue	11 095 463 394,00	11 601 726 533,00
2.2 Bagi Hasil Bukan Pajak/Sumber Daya Alam <i>Non-Tax Sharing Revenue/Natural Resources</i>	0,00	0,00
2.3 Dana Alokasi Umum/General Allocation Fund	602 160 379 000,00	546 648 237 000,00
2.4 Dana Alokasi Khusus/Special Allocation Fund	172 052 516 911,00	189 229 959 056,00
3. Lain-lain Pendapatan yang Sah/Other Revenue	443 226 415 763,06	485 037 398 531,00
3.1 Pendapatan Hibah/Grant	0,00	35 084 100 000,00
3.2 Dana Darurat/Emergency Fund	0,00	0,00
3.3 Dana Bagi Hasil Pajak dari Provinsi dan Pemerintah Daerah Lainnya/Tax Sharing Revenue from Provincial and Other Regional Governments	29 891 490 093,06	34 624 379 245,00
3.4 Dana Penyesuaian dan Otonomi Daerah <i>Regional Adjustment and Autonomy Fund</i>	413 221 425 670,00	329 771 653 355,00
3.5 Bantuan Keuangan dari Provinsi atau Pemerintah Daerah Lainnya/Financial Assistance from Provincial or Other Regional Governments	113 500 000,00	85 556 790 931,00
3.6 Lainnya/Others	0,00	475 000,00
Jumlah/Total	1 346 183 699 419,01	1 327 797 858 664,77

Lanjutan Tabel/*Continued Table 2.4.1*

Jenis Pendapatan/Kind of Revenues	2021	2022
(1)	(4)	(5)
1. Pendapatan Asli Daerah (PAD)/Regional Revenue	75 497 704 987,49	81 385 176 053,49
1.1 Pajak Daerah/ <i>Regional Tax</i>	7 982 171 968,00	7 982 171 968,00
1.2 Retribusi Daerah/ <i>Regional Retribution</i>	44 474 267 940	49 665 612 491,00
1.3 Hasil Perusahaan Milik Daerah dan Pengelolaan Kekayaan Daerah yang Dipisahkan <i>Regional-Owned Company Revenue and Separated Management of Regional Wealth</i>	2 487 942 194,00	2 487 942 194,00
1.4 Lain-lain PAD yang Sah/ <i>Other Regional Revenue</i>	20 553 322 885,49	21 249 449 400,49
2. Dana Perimbangan/Balance Funds	746 390 676 939,00	746 987 243 339,00
2.1 Bagi Hasil Pajak/ <i>Tax Sharing Revenue</i>	16 205 634 924,00	31 217 492 723,00
2.2 Bagi Hasil Bukan Pajak/Sumber Daya Alam <i>Non-Tax Sharing Revenue/Natural Resources</i>	0,00	0,00
2.3 Dana Alokasi Umum/ <i>General Allocation Fund</i>	539 367 761 000,00	539 367 761 000,00
2.4 Dana Alokasi Khusus/ <i>Special Allocation Fund</i>	190 817 281 015,00	110 657 854 394,00
3. Lain-lain Pendapatan yang Sah/Other Revenue	446 333 678 218,00	25 282 846 000,00
3.1 Pendapatan Hibah/ <i>Grant</i>	26 313 075 000,00	25 282 846 000,00
3.2 Dana Darurat/ <i>Emergency Fund</i>	0,00	0,00
3.3 Dana Bagi Hasil Pajak dari Provinsi dan Pemerintah Daerah Lainnya/ <i>Tax Sharing Revenue from Provincial and Other Regional Governments</i>	26 165 146 706,00	31 217 492 723,00
3.4 Dana Penyesuaian dan Otonomi Daerah <i>Regional Adjustment and Autonomy Fund</i>	388 206 544 095,00	97 549 792 615,00
3.5 Bantuan Keuangan dari Provinsi atau Pemerintah Daerah Lainnya/ <i>Financial Assistance from Provincial or Other Regional Governments</i>	5 648 912 417,00	337 419 063 000,00
3.6 Lainnya/ <i>Others</i>	0	0
Jumlah/Total	1 268 222 060 144,49	2 107 752 743 900,98

Sumber/*Source*: Badan Pengelola Keuangan Daerah Kabupaten Aceh Tenggara/*Regional Financial Management Agency of Aceh Tenggara Regency*

Tabel
Table 2.4.2

**Realisasi Belanja Pemerintah Kabupaten Aceh Tenggara
Menurut Jenis Belanja (ribu rupiah), 2019–2022**
**Actual Aceh Tenggara Regency Government Expenditures
by Kind of Expenditures (thousand rupiahs), 2019–2022**

Jenis Pendapatan Kind of Revenues	2019	2020
(1)	(2)	(3)
1. Belanja Tidak Langsung/Indirect Expenditures	760 850 589 520,00	762 873 073 903,00
1.1 Belanja Pegawai/Personnel Expenditures	392 929 181 637,00	379 871 132 575,00
1.2 Belanja Bunga/Interest Expenditures	0,00	0,00
1.3 Belanja Subsidi/Subsidies Expenditures	0,00	0,00
1.4 Belanja Hibah/Grant Expenditures	11 638 470 200,00	12 155 000 000,00
1.5 Belanja Bantuan Sosial/Social Aid Expenditures	3 240 919 883,00	2 886 000 000,00
1.6 Belanja Bagi Hasil/Sharing Fund Expenditure	0,00	0,00
1.7 Belanja Bantuan Keuangan Financial Aids Expenditures	341 817 086 800,00	343 060 812 200,00
1.8 Belanja Tidak Terduga/Unpredicted Expenditures	11 224 931 000,00	24 900 129 128,00
2. Belanja Langsung/Direct Expenditures	589 769 197 824,97	564 005 274 276,67
2.1 Belanja Pegawai/Personnel Expenditures	59 537 898 825,00	98 366 066 462,00
2.2 Belanja Barang dan Jasa Goods and Services Expenditures	300 590 675 343,00	277 538 252 195,87
2.3 Belanja Modal/Capital Expenditure	229 640 623 656,97	188 100 955 618,80
Jumlah/Total	1 350 619 787 344,97	1 326 878 348 179,67

Lanjutan Tabel/*Continued Table 2.4.2*

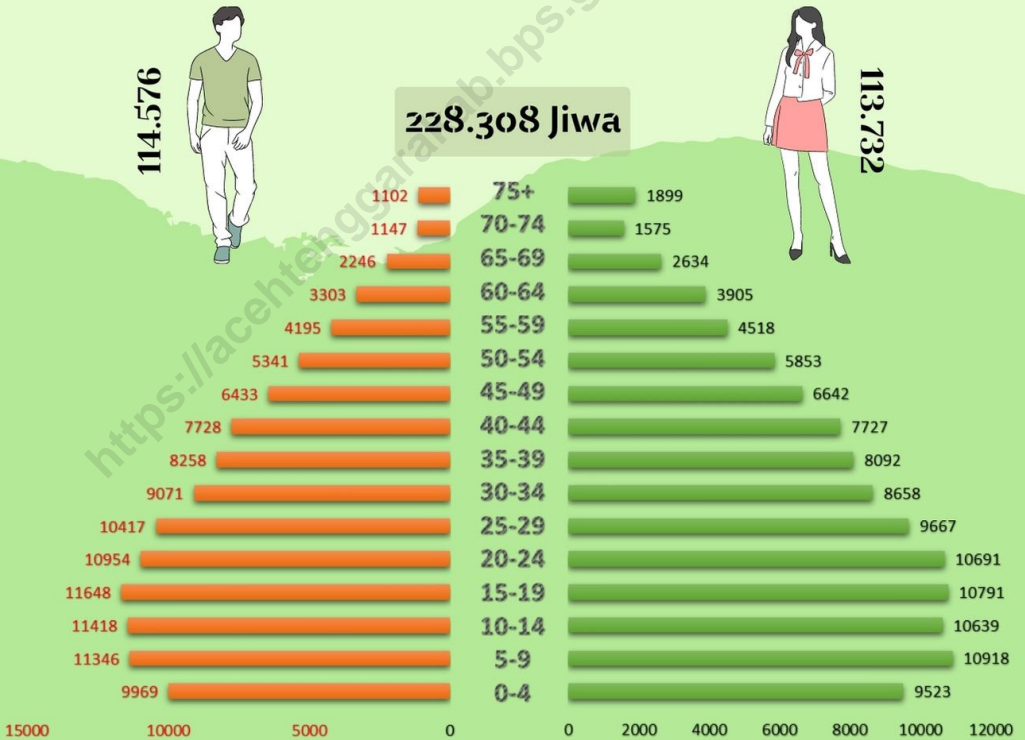
Jenis Pendapatan <i>Kind of Revenues</i>	2021	2022
(1)	(4)	(5)
1. Belanja Tidak Langsung/<i>Indirect Expenditures</i>	760 548 880 994,00	1 274 693 637 683,61
1.1 Belanja Pegawai/ <i>Personnel Expenditures</i>	393 088 139 648,00	394 473 781 674,00
1.2 Belanja Bunga/ <i>Interest Expenditures</i>	0,00	0,00
1.3 Belanja Subsidi/ <i>Subsidies Expenditures</i>	0,00	0,00
1.4 Belanja Hibah/ <i>Grant Expenditures</i>	8 797 850 000,00	8 797 850 000,00
1.5 Belanja Bantuan Sosial/ <i>Social Aid Expenditures</i>	1 752 305 050,00	1 752 305 050,00
1.6 Belanja Bagi Hasil/ <i>Sharing Fund Expenditure</i>	0,00	0,00
1.7 Belanja Bantuan Keuangan <i>Financial Aids Expenditures</i>	335 459 524 480,00	337 419 063 000,00
1.8 Belanja Tidak Terduga/ <i>Unpredicted Expenditures</i>	21 451 061 816,00	21 451 061 816,00
2. Belanja Langsung/<i>Direct Expenditures</i>	504 242 707 992,19	510 799 576 143,61
2.1 Belanja Pegawai/ <i>Personnel Expenditures</i>	0,00	0,00
2.2 Belanja Barang dan Jasa <i>Goods and Services Expenditures</i>	372 449 003 115,19	379 302 218 266,61
2.3 Belanja Modal/ <i>Capital Expenditure</i>	131 793 704 877,00	131 497 357 877,00
Jumlah/<i>Total</i>	1 264 791 588 986,19	3 060 186 851 510,83

Sumber/*Source*: Badan Pengelola Keuangan Daerah Kabupaten Aceh Tenggara/*Regional Financial Management Agency of Aceh Tenggara Regency*

03

PENDUDUK DAN KETENAGAKERJAAN POPULATION AND EMPLOYMENT

JUMLAH PENDUDUK KABUPATEN ACEH TENGGARA TAHUN 2022



Sumber: Badan Pusat Statistik

PENJELASAN TEKNIS

TECHNICAL NOTES

1. Sumber utama data kependudukan adalah sensus penduduk yang dilaksanakan setiap sepuluh tahun sekali. Sensus penduduk telah dilaksanakan sebanyak tujuh kali sejak Indonesia merdeka, yaitu tahun 1961, 1971, 1980, 1990, 2000, 2010, dan 2020. Di dalam sensus penduduk, pencacahan dilakukan terhadap seluruh penduduk yang berdomisili di wilayah teritorial Indonesia termasuk warga negara asing kecuali anggota korps diplomatik negara sahabat beserta keluarganya. Metode pengumpulan data dalam sensus dilakukan dengan wawancara antara petugas sensus dengan responden dan juga melalui e-census. Pencatatan penduduk menggunakan konsep usual residence, yaitu konsep di mana penduduk biasa bertempat tinggal. Bagi penduduk yang bertempat tinggal tetap dicacah di mana mereka biasa tinggal, sedangkan untuk penduduk yang tidak bertempat tinggal tetap dicacah di tempat di mana mereka ditemukan petugas sensus pada malam 'Hari Sensus'. Termasuk penduduk yang tidak bertempat tinggal tetap adalah tuna wisma, awak kapal berbendera Indonesia, penghuni perahu/rumah apung, masyarakat terpencil/terasing,

1. *The main source of demographic data is population census, which is conducted every ten years. Population Census has been conducted six times since Indonesia's independence: 1961, 1971, 1980, 1990, 2000,2010, and 2020. The population census enumerates all residents who domicile in the entire territory of Indonesia including foreign citizens except the diplomatic corps members and their families. The method of data collection in a population census involves interviewing respondents and conducting e-census. Enumeration of the population uses the concept of "usual residence", which is the concept of "places where people usually live". De jure was applied to the permanent residents, while de facto was applied to non-permanent residents. The permanent residents were enumerated in place where they normally live, the non-permanent residents were enumerated where they were found by the enumerators, on the night of 'Census Date'. The non permanent residents include homeless people, ship crew, boat people, remote area community, and internally displaced persons. Those who had permanent residence and had been travelling away from for six months*

dan pengungsi. Bagi mereka yang mempunyai tempat tinggal tetap dan sedang bepergian ke luar wilayah lebih dari enam bulan, tidak dicacah di tempat tinggalnya, tetapi dicacah di tempat tujuannya. Untuk tahun yang tidak dilaksanakan sensus penduduk, data kependudukan diperoleh dari hasil proyeksi penduduk. Proyeksi penduduk merupakan suatu perhitungan ilmiah yang didasarkan pada asumsi dari komponen-komponen perubahan penduduk, yaitu kelahiran, kematian, dan migrasi.

or more were not enumerated in their permanent place, but in the place where they were during the census. For the periods where the population census is not conducted, population projection is done to estimate population during those years. The population projection is an estimate based on the demographic components, such as birth, death, and migration. Indonesia's 2010–2035 population projection used the 2010 Population Census as the base population.

2. Penduduk Indonesia adalah semua orang yang berdomisili di wilayah teritorial Indonesia selama 6 bulan atau lebih dan atau mereka yang berdomisili kurang dari 6 bulan tetapi bertujuan menetap.
 3. Laju pertumbuhan penduduk adalah angka yang menunjukkan persentase penambahan penduduk dalam jangka waktu tertentu.
 4. Kepadatan penduduk adalah rasio banyaknya penduduk per kilometer persegi.
 5. Rasio jenis kelamin adalah perbandingan antara penduduk Laki-Laki dan penduduk perempuan pada suatu wilayah
2. *The population of Indonesia are all residents of the entire territory of Indonesia who have stayed for six months or longer, and those who intended to stay more than six months even though their length of stay is less than six months.*
 3. *The growth rate of population is the number that show percentage of population growth within a specified period.*
 4. *Population density is ratio of population per square kilometer.*
 5. *Sex ratio is the ratio of males population to females population in a given area and time, usually expressed as the number of males*

dan waktu tertentu. Biasanya dinyatakan dengan banyaknya penduduk Laki-Laki untuk 100 penduduk perempuan.

for every 100 females.

6. Distribusi penduduk adalah pola persebaran penduduk di suatu wilayah, baik berdasarkan batas-batas geografis maupun berdasarkan batas-batas administrasi pemerintahan.
 7. Komposisi penduduk adalah pola persebaran penduduk menurut karakteristiknya, contoh: penduduk menurut kelompok umur, penduduk menurut jenis kelamin
 8. Rumah tangga adalah seseorang atau sekelompok orang yang mendiami sebagian atau seluruh bangunan fisik/sensus dan biasanya tinggal bersama serta pengelolaan makan dari satu dapur. Yang dimaksud makan dari satu dapur adalah jika pengurusan kebutuhan sehari-harinya dikelola bersama-sama menjadi satu.
 9. Anggota rumah tangga adalah semua orang yang biasanya bertempat tinggal di suatu rumah tangga, baik yang berada di rumah pada waktu pencacahan maupun yang sementara tidak ada.
 10. Rata-rata anggota rumah tangga adalah angka yang menunjukkan
6. *Population distribution is the pattern of population distribution in an area, either by geographic boundaries or by government administrative boundaries.*
 7. *Population composition is the pattern of population distribution by its characteristics, example: population by age group, population by sex*
 8. *Household is an individual or group of people living in a physical/census building unit or part of it and usually commit on a common provision for food and other essentials of living. Common provision for food means one organising daily needs for all of household members.*
 9. *Household member are those who usually lives in a household regardless of their location at the time of enumeration.*
 10. *Average household size is the average number of household*

rata-rata jumlah anggota rumah tangga per rumah tangga.

members per household. Working age population is persons of 15 years and over.

11. Penduduk usia kerja adalah penduduk yang berumur 15 tahun ke atas.

11. *Working age population is persons of 15 years and over.*

12. Angkatan kerja adalah penduduk usia kerja (15 tahun ke atas) yang bekerja, punya pekerjaan namun sementara tidak bekerja, dan pengangguran.

12. *Labor force or economically active are persons of 15 years and over, who in the previous week were working, temporarily absent from work but having jobs, and unemployment.*

13. Bekerja adalah kegiatan ekonomi yang dilakukan oleh seseorang dengan maksud memperoleh atau membantu memperoleh pendapatan atau keuntungan dan lamanya bekerja paling sedikit 1 jam secara terus menerus dalam seminggu yang lalu (termasuk pekerja keluarga tanpa upah yang membantu dalam suatu usaha/kegiatan ekonomi).

13. *Working is economic activity conducted by a person and intended to earn income by doing work or helping to do work at least one hour continuously during the reference week (including unpaid family worker/s for any economic activity).*

14. Jumlah jam kerja seluruhnya adalah jumlah jam kerja yang digunakan untuk bekerja (tidak termasuk jam kerja istirahat resmi dan jam kerja yang digunakan untuk hal-hal di luar pekerjaan).

14. *Total working hours is the total hours spent by an employee to perform all jobs (excluding the time used for other activities which are not classified as work).*

15. Lapangan usaha adalah bidang kegiatan dari pekerjaan/tempat bekerja di mana seseorang bekerja. Klasifikasi lapangan usaha mengikuti Klasifikasi Baku Lapangan Usaha Indonesia (KBLI) dalam 1 digit.

15. *Industry is field of a person's activity or establishment. The classification of industries follows the Indonesia Standard Industrial Classification (KBLI) in one digit.*

16. Status pekerjaan adalah kedudukan seseorang dalam unit usaha/kegiatan dalam melakukan pekerjaan.
17. Berusaha sendiri tanpa dibantu orang lain adalah bekerja atau berusaha dengan menanggung risiko secara ekonomis, yaitu dengan tidak kembalinya ongkos produksi yang telah dikeluarkan dalam rangka usahanya tersebut, serta tidak menggunakan pekerja dibayar maupun pekerja tak dibayar, termasuk yang sifat pekerjaannya memerlukan teknologi atau keahlian khusus.
18. Berusaha dibantu buruh tidak tetap/buruh tidak dibayar adalah bekerja atau berusaha atas risiko sendiri, dan menggunakan buruh/pekerja tak dibayar dan atau buruh/pekerja tidak tetap.
19. Berusaha dibantu buruh tetap/buruh dibayar adalah berusaha atas risiko sendiri dan mempekerjakan paling sedikit satu orang buruh/pekerja tetap yang dibayar.
20. Buruh/karyawan/pegawai adalah seseorang yang bekerja pada orang lain atau instansi/kantor/perusahaan secara tetap dengan menerima upah/gaji baik berupa uang maupun barang. Buruh
16. *Employment status is the status of a person at his place of work or establishment where he was employed.*
17. *Own-account worker is a person who works at his own risk without assisted by paid per mount worker or unpaid worker include technical job or skill job.*
18. *Employer assisted by temporary workers/unpaid worker is a person who works at his own risk and assisted by temporary worker/unpaid worker.*
19. *Employer assisted by permanent workers/paid workers is a person who does his business at her/his own risk at least one assisted by paid permanent worker.*
20. *Employee is a person who work permanently for other people or institution/office/ company and gains some money/cash or goods as wage/salary. Labor who have no permanent employer is not*

yang tidak mempunyai majikan tetap, tidak digolongkan sebagai buruh/karyawan, tetapi sebagai pekerja bebas. Seseorang dianggap memiliki majikan tetap jika memiliki 1 (satu) majikan (orang/rumah tangga) yang sama dalam sebulan terakhir, khusus pada sektor bangunan batasannya tiga bulan. Apabila majikannya instansi/lembaga, boleh lebih dari satu.

categorized as a laborer/ worker/ employee but casual worker. A laborers in general is considered to have a permanent employer if he has the same employer during the past month, particularly for building construction Subdistrict is 3 months. If the employer is an institution, more than 1 (one) employer is allowed.

21. Pekerja bebas adalah seseorang yang bekerja pada orang lain/ majikan/institusi yang tidak tetap (lebih dari 1 majikan dalam sebulan terakhir) di usaha pertanian baik berupa usaha rumah tangga maupun bukan usaha rumah tangga, ataupun di nonpertanian atas dasar balas jasa dengan menerima upah atau imbalan baik berupa uang maupun barang, dan baik dengan sistem pembayaran harian maupun borongan

21. *Casual employee is a person who does not work permanently for other people/employer/ institution (more than 1 employer during the last 1 month) in agricultural Subdistrict, either home industry or not home industry, or in non-agricultural Subdistrict based on remuneration paid with money or goods, and based on daily or contact payment system.*

22. Pekerja tak dibayar adalah seseorang yang bekerja membantu usaha untuk memperoleh penghasilan/keuntungan yang dilakukan oleh salah seorang anggota rumah tangga atau bukan anggota rumah tangga tanpa mendapat upah/gaji baik berupa uang maupun barang.

22. *Unpaid worker is a person who intended to work without pay, either with money or good, in an establishment run by other members of the family, relative or neighbour.*

ULASAN

Jumlah penduduk Aceh Tenggara tahun 2022 berdasarkan hasil SP2020 (September) dan hasil proyeksi interim 2020-2023 (pertengahan tahun/juni) adalah sebanyak 228.308 jiwa dengan rincian 114.576 jiwa penduduk Laki-Laki dan 113.732 jiwa penduduk perempuan.

Persebaran penduduk di Kabupaten Aceh Tenggara belum cukup merata di setiap kecamatan. Kecamatan paling padat penduduknya ialah Kecamatan Babussalam, yang merupakan Ibu Kota Kabupaten Aceh Tenggara, menjadi pusat pemerintahan, dan pusat perekonomian. Kecamatan Babussalam merupakan kecamatan dengan luas wilayah paling kecil yaitu sebesar 9,48 km² dengan jumlah penduduk sebanyak 29.676 jiwa. Sedangkan kecamatan yang paling sedikit penduduknya adalah Kecamatan Tanoh Alas dengan penduduk 4.789 jiwa. Hal ini dikarenakan Tanoh Alas merupakan kecamatan yang paling sedikit jumlah desanya yaitu 14 desa.

Tenaga kerja adalah modal utama bagi gerakannya roda pembangunan. Hal ini perlu menjadi perhatian pemerintah karena banyaknya jumlah tenaga kerja harus diimbangi dengan kualitas tenaga kerja tersebut dan jumlah lapangan kerja yang tersedia. Tingkat Partisipasi Angkatan Kerja (TPAK), merupakan ukuran yang menggambarkan jumlah angkatan

DESCRIPTION

Total population of Aceh Tenggara based on the 2022 Population Census (September) and interim population projection 2020-2023 of Statistics-BPS is 228.308 people with 114.576 male and 113.732 other is female.

The population distribution in Southeast Aceh District is not evenly distributed in every sub-district. The most densely populated sub-district is Kecamatan Babussalam which is the capital of Southeast Aceh Regency where the center of government and economic center is located. With an area of only 9.48 km² and is the sub-district with the smallest area, Babussalam sub-district is inhabited by 29.676 people. Meanwhile, the sub-district with the least population is Tanoh Alas District with a population of 29.676 people. This is because Tanoh Alas is a sub-district with the least number of villages, namely 14 villages.

Labor is the main capital for the movement of the wheels of development. This needs to be of concern to the government because the large number of workers must be balanced with the quality of the workforce and the number of available jobs. Labor Force Participation Rate (TPAK), is a measure that describes the number of labor force for every 100 working age population

kerja untuk setiap 100 penduduk usia kerja (15+). TPAK Kabupaten Aceh Tenggara pada tahun 2022 sebesar 67,82.

(15+). *The TPAK of Southeast Aceh Regency in 2022 was 67,82.*

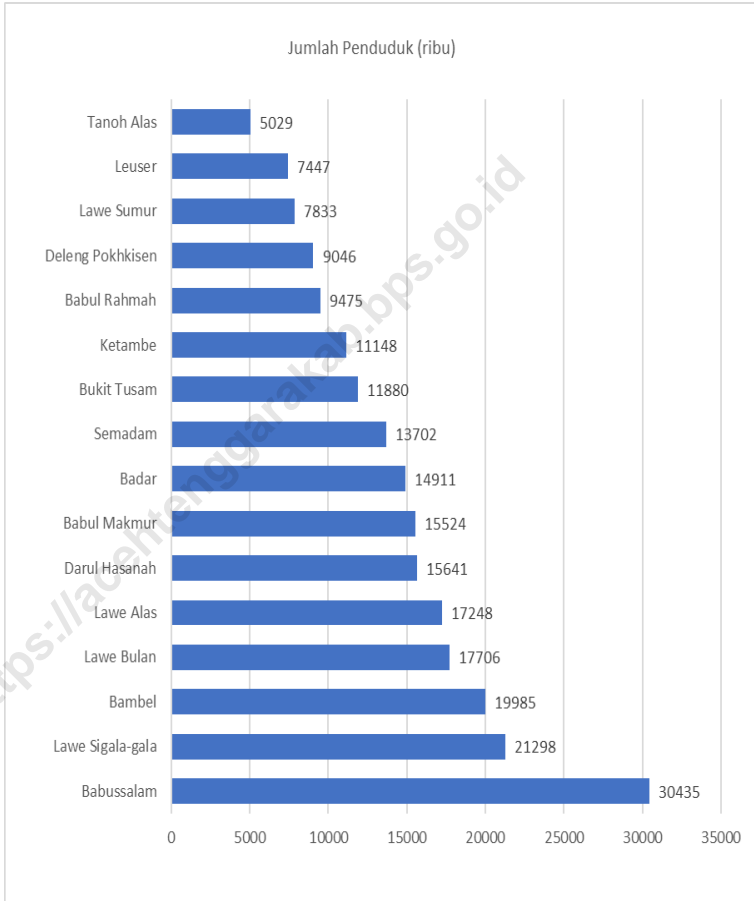
Istilah lain terkait dengan pengangguran adalah Pengangguran Terbuka (*Open Unemployment*), yaitu tenaga kerja yang sungguh-sungguh tidak mempunyai pekerjaan. Pada tahun 2022 Tingkat Pengangguran terbuka (TPT) di Kabupaten Aceh Tenggara sebesar 5,09 persen.

Another term related to unemployment is Open Unemployment, which is workers who really do not have a job. In 2022 the open unemployment rate (TPT) in Southeast Aceh District was 5,09 percent.

<https://acehtenggarakab.bps.go.id>

Gambar 3.1
Figures

**Jumlah Penduduk Menurut Kecamatan di Kabupaten Aceh Tenggara, 2022,
Population by Subdistrict In Aceh Tenggara Regency, 2022**



Sumber/Source : Badan Pusat Statistik Kabupaten Aceh Tenggara/ BPS-Statistics Aceh Tenggara Regency

3.1 PENDUDUK POPULATION

Tabel 3.1.1 Penduduk, Laju Pertumbuhan Penduduk, Distribusi Persentase Penduduk, Kepadatan Penduduk, Rasio Jenis Kelamin Penduduk Menurut Kecamatan di Kabupaten Aceh Tenggara, 2022
Population, Population Growth Rate, Percentage Distribution of Population, Population Density, and Population Sex Ratio by Subdistrict in Aceh Tenggara Regency, 2022

Kecamatan Subdistrict	Penduduk (ribu) Population (thousand)	Laju Pertumbuhan Penduduk per Tahun 2020–2022 (%) Annual Population Growth Rate 2020–2022 (%)
(1)	(2)	(3)
Lawe Alas	17 248	2,18
Babul Rahmah	9 475	1,84
Tanoh Alas	5 029	2,67
Lawe Sigala-gala	21 298	1,51
Babul Makmur	15 524	1,58
Semadam	13 702	1,90
Leuser	7 447	3,36
Bambel	19 985	2,17
Bukit Tusam	11 880	1,93
Lawe Sumur	7 833	1,15
Babussalam	30 435	1,46
Lawe Bulan	17 706	2,13
Badar	14 911	1,56
Darul Hasanah	15 641	2,40
Ketambe	11 148	1,37
Deleng Pokhkisen	9 046	1,92
Aceh Tenggara	228 308	1,87

Lanjutan Tabel/*Continued Table* 3.1.1

Kecamatan <i>Subdistrict</i>	Persentase Penduduk <i>Percentage of Total Population</i>	Kepadatan Penduduk per km ² <i>Population Density per sq.km</i>
(1)	(4)	(5)
Lawe Alas	7,55	16,79
Babul Rahmah	4,15	11,14
Tanoh Alas	2,20	129,95
Lawe Sigala-gala	9,33	294,21
Babul Makmur	6,80	185,94
Semadam	6,00	318,80
Leuser	3,26	34,97
Bambel	8,75	857,73
Bukit Tusam	5,20	294,64
Lawe Sumur	3,43	212,39
Babussalam	13,33	3210,44
Lawe Bulan	7,76	476,74
Badar	6,53	160,02
Darul Hasanah	6,85	11,61
Ketambe	4,88	43,71
Deleng Pokhkisen	3,96	125,50
Aceh Tenggara	100,00	53,82

Lanjutan Tabel/*Continued Table 3.1.1*

Kecamatan Subdistrict	Rasio Jenis Kelamin Penduduk Population Sex Ratio
(1)	(6)
Lawe Alas	102
Babul Rahmah	103
Tanoh Alas	100
Lawe Sigala-gala	99
Babul Makmur	97
Semadam	100
Leuser	108
Bambel	98
Bukit Tusam	102
Lawe Sumur	100
Babussalam	101
Lawe Bulan	101
Badar	99
Darul Hasanah	104
Ketambe	106
Deleng Pokhkisen	96
Aceh Tenggara	101

Catatan/Note: Hasil Sensus Penduduk (SP) 2020 (September)/The Result of 2020 Population Census (September)
 Hasil Proyeksi Penduduk Interim 2020–2023 (Pertengahan tahun/Juni)/The result of Interim Population Projection 2020–2023 (mid year/June)
 Laju pertumbuhan penduduk dihitung berdasarkan penduduk tahun 2010 (Mei) dibandingkan dengan penduduk tahun 2020 (September)/ The growth rate refers to the change of the population in 2010 (May) to the population in 2020 (September)
 Laju pertumbuhan penduduk dihitung berdasarkan penduduk tahun 2020 (September) dibandingkan dengan penduduk tahun 2021 (Juni)/ The growth rate refers to the change of the population in 2020 (September) to the population in 2021 (June)

Sumber/Source: Badan Pusat Statistik Kabupaten Aceh Tenggara/ BPS-Statistics Aceh Tenggara Regency

Tabel
Table 3.1.2

Jumlah Penduduk Menurut Kelompok Umur dan Jenis Kelamin di Kabupaten Aceh Tenggara, 2022
Population by Age Groups and Sex in Aceh Tenggara Regency, 2022

Kelompok Umur <i>Age Groups</i>	Jenis Kelamin/Sex		
	Laki-Laki <i>Male</i>	Perempuan <i>Female</i>	Jumlah <i>Total</i>
(1)	(2)	(3)	(4)
0–4	9 969	9 523	19 492
5–9	11 346	10 918	22 264
10–14	11 418	10 639	22 057
15–19	11 648	10 791	22 439
20–24	10 954	10 691	21 645
25–29	10 417	9 667	20 084
30–34	9 071	8 658	17 729
35–39	8 258	8 092	16 350
40–44	7 728	7 727	15 455
45–49	6 433	6 642	13 075
50–54	5 341	5 853	11 194
55–59	4 195	4 518	8 713
60–64	3 303	3 905	7 208
65–69	2 246	2 634	4 880
70–74	1 147	1 575	2 722
75+	1 102	1 899	3 001
Aceh Tenggara	114 576	113 732	228 308

Catatan/Note: Hasil Proyeksi Penduduk Interim 2020–2023 (Pertengahan tahun/Juni)/ *The result of Interim Population Projection 2020–2023 (mid year/June)*

Sumber/Source: Badan Pusat Statistik/ *BPS-Statistics Indonesia*

3.2 KETENAGAKERJAAN EMPLOYMENT

Tabel 3.2.1 Jumlah Penduduk Berumur 15 Tahun Keatas Menurut Jenis Kegiatan Selama Seminggu yang Lalu dan Jenis Kelamin di Kabupaten Aceh Tenggara, 2022
Population Aged 15 Years and Over by Type of Activity During The Previous Week and Sex in Aceh Tenggara Regency, 2022

Kegiatan Utama <i>Main Activity</i>	Jenis Kelamin/Sex		
	Laki-Laki <i>Male</i>	Perempuan <i>Female</i>	Laki-Laki+ Perempuan <i>Male+Female</i>
(1)	(2)	(3)	(4)
I. Angkatan Kerja/<i>Economically Active</i>			
1. Bekerja/ <i>Working</i>	58 729	39 941	98 670
2. Pengangguran Terbuka/ <i>Unemployment</i>	3 146	2 144	5 290
II. Bukan Angkatan Kerja/<i>Not Economically Active</i>			
1. Sekolah/ <i>Attending School</i>	7 848	6 618	14 466
2. Mengurus Rumah Tangga/ <i>Housekeeping</i>	1 606	26 001	27 607
3. Lainnya/ <i>Others</i>	4 068	3 187	7 255
Jumlah/<i>Total</i>	75 397	77 891	153 288

Catatan/*Note*:

Sumber/*Source*: BPS, Survei Angkatan Kerja Nasional (Sakernas) Agustus/BPS-Statistics Indonesia, August National Labor Force Survey

Tabel 3.2.2
Table

Penduduk Berumur 15 Tahun ke Atas Menurut Pendidikan Tertinggi yang Ditamatkan dan Jenis Kegiatan Selama Seminggu yang Lalu di Kabupaten Aceh Tenggara, 2022
Population 15 Years of Age and Over by Educational Attainment and Type of Activity During the Previous Week in Aceh Tenggara Regency, 2022

Pendidikan Tertinggi yang Ditamatkan ¹ <i>Educational Attainment¹</i>	Angkatan Kerja/Economically Active			Persentase Bekerja terhadap Angkatan Kerja <i>Percentage of Working to Economically Active</i>
	Bekerja <i>Working</i>	Pengangguran ² <i>Unemployment²</i>	Jumlah Angkatan Kerja <i>Total of Economically Active</i>	
(1)	(2)	(3)	(4)	(5)
0	25 854	737	26 591	97,23
1	22 361	595	22 956	97,41
2	39 293	3 643	42 936	91,52
3	11 162	315	11 477	97,26
Jumlah/Total	98 670	5 290	103 960	94,91

Lanjutan Tabel/*Continued Table 3.2.2*

Pendidikan Tertinggi yang Ditamatkan ¹ <i>Educational Attainment ¹</i>	Bukan Angkatan Kerja <i>Not Economically Active</i>	Jumlah Total	Persentase Angkatan Kerja terhadap Penduduk Usia Kerja <i>Percentage of Economically Active to Working Age Population</i>
(1)	(6)	(7)	(8)
0	40 126	66 717	39,85
1	237 201	260 157	8,82
2	90 311	113 247	20,25
3	3 201	14 678	78,2
Jumlah/Total	370 839	454 799	147,12

Catatan/Note: ¹ 0. ≤ Sekolah Dasar (SD)/≤ *Primary School*
 1. Sekolah Menengah Pertama/*Junior High School*
 2. Sekolah Menengah Atas/*Senior High School*
 3. Perguruan Tinggi/*Collage*
² 1. Mencari pekerjaan/*Looking for work*
 2. Mempersiapkan usaha/*Establishing a new business/firm*
 3. Merasa tidak mungkin mendapat pekerjaan/*Feeling hopeless in looking for work (discouraged job seekers)*
 4. Sudah punya pekerjaan tetapi belum mulai bekerja/*Having job already but not starting to work yet*

Sumber/Source: BPS, Survei Angkatan Kerja Nasional (Sakernas) Agustus/BPS-Statistics Indonesia, August National Labor Force Survey

Tabel
Table 3.2.3

Penduduk Berumur 15 Tahun Ke Atas yang Bekerja Selama Seminggu yang Lalu Menurut Status Pekerjaan Utama dan Jenis Kelamin di Kabupaten Aceh Tenggara, 2022
Population 15 Years of Age and Over who Worked During The Previous Week by Main Employment Status and Sex in Aceh Tenggara Regency, 2022

Status Pekerjaan Utama <i>Main Employment Status</i>	Laki-Laki <i>Male</i>	Perempuan <i>Female</i>	Jumlah <i>Total</i>
(1)	(2)	(3)	(4)
Berusaha sendiri <i>Own account worker</i>	14 427	9 192	23 619
Berusaha dibantu buruh tidak tetap/buruh tidak dibayar <i>Employer assisted by temporary worker/unpaid worker</i>	18 057	4 182	22 239
Berusaha dibantu buruh tetap/buruh dibayar <i>Employer assisted by permanent worker/paid worker</i>	3 158	1 108	4 266
Buruh/Karyawan/Pegawai/ <i>Employee</i>	8 007	6 564	14 571
Pekerja bebas <i>Casual worker</i>	10 299	3 835	14 134
Pekerja keluarga/tak dibayar <i>Family worker/unpaid worker</i>	4 781	15 060	19 841
Jumlah/Total	58 729	39 941	98 670

Catatan/Note: -

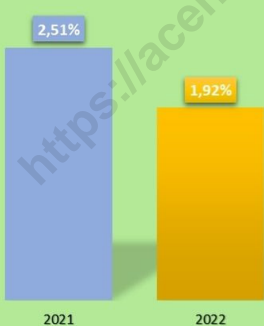
Sumber/Source: BPS, Survei Angkatan Kerja Nasional (Sakernas) Agustus/BPS-Statistics Indonesia, August National Labor Force Survey

<https://acehtenggarakab.bps.go.id>

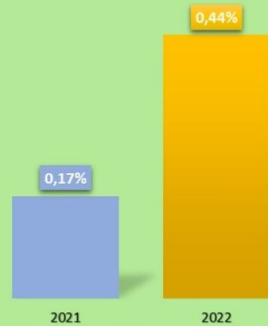
04

SOSIAL DAN KESEJAHTERAAN RAKYAT SOCIAL AND WELFARE

PERKEMBANGAN PERSENTASE KEMISKINAN KABUPATEN ACEH TENGGARA TAHUN 2015-2022



Indeks Kedalaman Kemiskinan



Indeks Keparahan Kemiskinan

PENJELASAN TEKNIS**TECHNICAL NOTES**

- | | |
|--|---|
| <p>1. Tidak/belum pernah sekolah adalah mereka yang tidak pernah atau belum pernah terdaftar dan tidak pernah atau belum pernah aktif mengikuti pendidikan di suatu jenjang pendidikan formal. Termasuk juga yang tamat/belum tamat taman kanak-kanak tetapi tidak melanjutkan ke sekolah dasar.</p> | <p>1. <i>Not/never attending school is someone who has never attended or never been registered in a formal education, such as primary, secondary, and tertiary education. Those who just completed kindergarten are considered as never attended school.</i></p> |
| <p>2. Masih bersekolah adalah mereka yang terdaftar dan aktif mengikuti pendidikan formal dan nonformal (Paket A, B, atau C), baik pendidikan dasar, menengah maupun pendidikan tinggi. Bagi mahasiswa yang sedang cuti dianggap masih bersekolah.</p> | <p>2. <i>Attending school is someone who is currently attending primary, secondary, or tertiary education, including package A, package B, or package C. College student who postpones his/her study is considered as attending school.</i></p> |
| <p>3. Tidak bersekolah lagi adalah mereka yang pernah terdaftar dan aktif mengikuti pendidikan di suatu jenjang pendidikan formal dan nonformal (Paket A, B, atau C), tetapi pada saat pencacahan tidak lagi terdaftar dan tidak aktif mengikuti pendidikan.</p> | <p>3. <i>Not attending school anymore is someone who had enrolled and participated in formal and non-formal education in the past including package A, package B, or package C, but currently does not attend school.</i></p> |
| <p>4. Tamat sekolah adalah menyelesaikan pelajaran yang ditandai dengan lulus ujian akhir pada kelas atau tingkat terakhir suatu jenjang pendidikan di sekolah negeri maupun swasta dengan mendapatkan tanda tamat belajar/ijazah. Seseorang yang belum mengikuti pelajaran</p> | <p>4. <i>Completed particular level of education is someone who has completed particular level of education in private or public school and accepting graduation certificate. Someone who has never attended the highest grade but passed the final exam is considered as completed particular level of</i></p> |

pada kelas tertinggi tetapi telah mengikuti ujian akhir dan lulus dianggap tamat sekolah.

5. Dapat membaca dan menulis artinya dapat membaca dan menulis kata-kata/kalimat sederhana dengan suatu aksara tertentu.
6. Jalur Pendidikan di Indonesia terdiri atas 1) pendidikan formal, 2) pendidikan nonformal, dan 3) pendidikan informal yang ketiganya dapat saling melengkapi dan memperkaya (Undang-Undang No. 20 Tahun 2013 tentang Sistem Pendidikan Nasional).
7. Jenjang Pendidikan Formal terdiri atas pendidikan dasar, pendidikan menengah, dan pendidikan tinggi. Jenis pendidikan yang diajarkan mencakup pendidikan umum, kejuruan, akademik, profesi, vokasi, keagamaan, dan khusus.
 - a. Pendidikan Dasar berbentuk Sekolah Dasar (SD) dan Madrasah Ibtidaiyah (MI) atau bentuk lain yang sederajat serta Sekolah Menengah Pertama (SMP) dan Madrasah Tsanawiyah (MTs), atau bentuk lain yang sederajat.
 - b. Pendidikan Menengah berbentuk Sekolah Menengah Atas (SMA), Madrasah Aliyah (MA), Sekolah Menengah Kejuruan (SMK), dan Madrasah Aliyah Kejuruan (MAK),

education.

5. *Able to read and write is the ability to read and write at least a simple sentence in any letter of alphabets.*
6. *The Education System in Indonesia consists of 1) a formal education, 2) non-formal education, and 3) informal education that all three can be complementary and enriching (Law No. 20 Year 2013 about The National Education System).*
7. *The Formal Education Level consists of primary education, secondary education, and high education. The kind of education that taught consists of general education, vocational, academic, professional, religious, and specific education.*
 - a. *The Primary Education consists of Elementary School and Islamic Elementary School or other equivalent forms and Junior High School and MTs, or other equivalent forms.*
 - b. *The Secondary Education consists of the senior high school, MA, Vocational School, and Vocational Madrasah Aliyah, or other equivalent forms*
 - c. *The High Education consists of the education level after the secondary*

- atau bentuk lain yang sederajat.
- c. Pendidikan Tinggi merupakan jenjang pendidikan setelah pendidikan menengah yang mencakup program pendidikan diploma, sarjana, magister, spesialis, dan doktor yang diselenggarakan oleh perguruan tinggi. Perguruan tinggi dapat berbentuk akademi, politeknik, sekolah tinggi, institut, atau universitas.
8. Rumah Sakit adalah tempat pemeriksaan dan perawatan kesehatan, biasanya berada di bawah pengawasan dokter/tenaga medis, yang melayani penderita yang sakit untuk berobat rawat jalan atau rawat inap.
9. Rumah Sakit Bersalin adalah rumah sakit khusus untuk persalinan, dilengkapi pelayanan spesialis pemeriksaan kehamilan, persalinan, rawat inap dan rawat jalan ibu dan anak yang berada di bawah pengawasan dokter spesialis kandungan.
10. Rumah Bersalin adalah sarana pelayanan kesehatan dengan izin sebagai rumah bersalin, dilengkapi pelayanan pemeriksaan kehamilan, persalinan serta pemeriksaan ibu dan anak yang berada di bawah pengawasan bidan senior.
- education that consists of diplomas, bachelor, master, specialist, and doctoral degrees that are held by the college. The colleges can be academy, polytechnic, high school, institute, or university.*
8. *Hospital is a place for health check, usually controlled/supervised by doctors/medical personnel to serve the ill patients to get outpatient or inpatient treatment services.*
9. *Maternity Hospital is a specialized hospital for childbirth, has specialist inspection service to pregnancy, childbirth, hospitalization and outpatient for mothers and children that is under the supervision of an obstetrician.*
10. *Maternity House is health care facility with a license as a maternity house, equipped with prenatal care, childbirth and examination of mothers and children which is under the supervision of a senior midwife.*

11. Poliklinik adalah sarana kesehatan yang dipakai untuk pelayanan berobat jalan, biasanya berada di bawah pengawasan dokter/tenaga medis.
 12. Puskesmas (Pusat Kesehatan Masyarakat) adalah unit pelaksana teknis dinas kesehatan kabupaten/ kota yang mempunyai fungsi utama sebagai penyelenggara pelayanan kesehatan tingkat pertama. Wilayah kerja puskesmas maksimal adalah satu kecamatan dan untuk dapat menjangkau wilayah kerjanya, puskesmas mempunyai jaringan pelayanan yang meliputi unit Puskesmas Pembantu (Pustu), unit Puskesmas Keliling (Puskel), dan unit bidan desa/komunitas (Peraturan Menteri Kesehatan RI No. 75 Tahun 2014 Tentang Pusat Kesehatan Masyarakat).
 13. Apotek adalah suatu tempat tertentu yang digunakan untuk melakukan pekerjaan kefarmasian, dan penyaluran/ penjualan obat atau bahan farmasi dan perbekalan kesehatan lainnya kepada masyarakat yang dikelola oleh tenaga apoteker (Peraturan Menteri Kesehatan RI No. 1332 Tahun 2002 Tentang Perubahan Atas Peraturan Menteri Kesehatan RI No. 922/MENKES/PER/X/1993 Tentang Ketentuan dan Tata Cara Pemberian Izin Apotek).
11. *Polyclinic is a health facility in which to get outpatient services, usually under the control of doctor/ medical personnel.*
 12. *Public Health Center is technical implementation unit of regency health department that have the primary function as a first-level health care providers. The working area standard of public health center is one Subdistrict and to reach their working areas, public health centers have a service network covering subsidiary of public health center, mobile public health center units, and midwife units (Regulation of the Minister of Health of Indonesia Number 75 Year 2014 about Public Health Center).*
 13. *Pharmacy is a specific place that is used for pharmaceutical jobs, and distribution/sale of drugs/ pharmaceuticals and other medical supplies to people that are administered by trained pharmacist (Regulation of the Minister of Health of Indonesia Number 1332 Year 2002 about the Changes of Regulation of the Minister of Health of Indonesia Number 922/MENKES/PER/X/1993 about Pro-vision and Procedures for Administration of Licensed Pharmacies).*

14. Imunisasi adalah memasukkan kuman atau racun penyakit tertentu yang sudah dilemahkan (vaksin) ke dalam tubuh dengan cara disuntik atau diminum (diteteskan dalam mulut) dengan maksud agar terjadi kekebalan tubuh terhadap penyakit tersebut.
15. Keluhan kesehatan adalah keadaan seseorang yang mengalami gangguan kesehatan atau kejiwaan, baik karena penyakit akut, penyakit kronis, kecelakaan, kriminal, atau hal lain.
16. Mengobati sendiri adalah upaya oleh anggota rumah tangga/keluarga dengan melakukan pengobatan sendiri tanpa datang ke tempat fasilitas kesehatan atau memanggil dokter/petugas kesehatan ke rumahnya (misal minum obat modern, jamu, kerokan, kompres, kop, pijat) agar sembuh atau menjadi lebih ringan keluhan kesehatannya.
17. Angka penemuan kasus tuberkulosis adalah jumlah kasus baru tuberkulosis (TB) dan kasus TB yang didiagnosis kambuh yang diobati dalam program penanggulangan TB nasional dan dilaporkan kepada WHO, dibagi dengan perkiraan WHO terhadap jumlah kasus insiden tuberkulosis pada tahun yang sama,
14. *Immunization is putting enervated microbe of a certain disease into human body by injection or drinking (dropping into mouth) to make the body immune to that disease.*
15. *Health complaint is a condition where a person has health or mental problems because of acute illness, chronically illness, accident, crimes, or others.*
16. *Self treatment is an effort of household members/family to have a health treatment by themselves without visiting health facilities or a doctor/health personnel (for instance, by taking modern medicine, herb medicine, chief with a coin, compress, cupping suction, massage) in order to recover from illness or reduce the health complaint.*
17. *The case detection rate for all forms of tuberculosis is the number of new and replase tuberculosis cases diagnosed and treated in national tuberculosis control programmes and notified to WHO, divided by WHO's estimate of the number of incident tuberculosis cases for the same year, expressed as a percentage.*

dinyatakan sebagai persentase.

18. Angka keberhasilan pengobatan tuberkulosis smear positive/Basil Tahan Asam (BTA) positif adalah proporsi (dinyatakan sebagai persentase) kasus TB BTA positif yang terdaftar di bawah program pengendalian TB nasional pada tahun tertentu yang dinyatakan berhasil menyelesaikan pengobatan. Dengan atau tanpa bukti bakteriologi keberhasilan ("sembuh" dan "menyelesaikan pengobatan" masing-masing).
 19. Kasus kumulatif AIDS adalah kumulatif kasus AIDS sampai dengan referensi waktu tertentu.
 20. BCG (Bacillus Calmette Guerin) merupakan vaksinasi untuk mencegah penyakit TBC, diberikan pada bayi baru lahir atau anak, dengan suntikan pada kulit pangkal lengan atas. Bekas suntikan kemudian akan membentuk tonjolan kecil jaringan parut pada kulit lengan atas. Suntikan BCG diberikan kepada anak sebanyak 1 kali.
 21. DPT (Difteri, Pertusis, Tetanus) merupakan vaksin untuk mencegah penyakit Difteri, Pertusis, dan Tetanus yang diberikan pada bayi berumur 3 bulan ke atas, dengan suntikan pada paha, diulang 1 bulan dan 2 bulan kemudian, sehingga
18. *The treatment success rate for new pulmonary smear-positive tuberculosis cases is the proportion (expressed as a percentage) of new smear-positive tuberculosis cases registered under a national tuberculosis control programme in a given year that successfully completed treatment. With or without bacteriological evidence of success ("cured" and "treatment completed" respectively).*
 19. *Cummulative AIDS case is cummulative AIDS cases with reference to a particular time.*
 20. *BCG (Bacillus Calmette Guerin) is a vaccine to prevent TBC disease, given to newborns or children, by injection at the base of the skin of the upper arm. Injection site will form little bumps of scar tissue in the skin of the upper arm. BCG injections given to children 1 times.*
 21. *DPT (Diphtheria, Pertussis, Tetanus) is a vaccine to prevent the diphtheria, pertussis, and tetanus disease, given to infants aged 3 months and above, with a shot in the thigh, repeated one month and two months later, so that the complete DPT immunization*

suntikan imunisasi DPT lengkap pada balita berjumlah 3 kali (kadang-kadang selang waktu antar suntikan bisa lebih dari 1 bulan).

shots at toddler totaling 3 times (sometimes the time interval between injections can be more than 1 month).

22. Luas lantai adalah luas lantai yang ditempati dan digunakan untuk keperluan sehari-hari (sebatas atap).

22. *Floor area is the total area which is occupied and utilized daily.*

23. Air leding adalah sumber air yang berasal dari air yang telah melalui proses penjernihan dan penyehatan sebelum dialirkan kepada konsumen melalui instalasi berupa saluran air. Sumber air ini biasanya diusahakan oleh PAM/ PDAM/ BPAM. Termasuk dalam hal ini air leding yang didapat secara eceran.

23. *Pipe water is a water source that comes from water that has been through a process of purification and sanitation before distribute to consumers through an instalation of water lines. This water source is usually distributed by PAM/ PDAM/ BPAM. This include a pipe water that sold at retail.*

24. Sumur terlindung adalah air yang berasal dari dalam tanah yang digali dan lingkaran sumur tersebut dilindungi oleh tembok paling sedikit 0,8 meter di atas tanah dan 3 meter ke bawah tanah, serta ada lantai semen sejauh 1 meter dari lingkaran sumur.

24. *Protected wells is water that comes from the soil were excavated and the circumference of the well was protected by walls at least 0.8 meters above ground and 3 meters underground, and cement floor as far as 1 meter from the well circumference.*

25. Status penguasaan bangunan tempat tinggal milik sendiri adalah jika tempat tinggal tersebut pada waktu pencacahan betul-betul sudah milik kepala rumah tangga atau salah seorang anggota rumah tangga. Rumah yang dibeli secara angsuran

25. *Own ownership property status is a status of dwelling occupied belongs to the head of household or one of the household member. Houses bought through bank credit or houses with leasing status were also categorized as an own property.*

melalui kredit bank atau rumah dengan status sewa beli dianggap rumah milik sendiri.

26. Peristiwa tindak pidana yang dilaporkan ialah setiap peristiwa yang diterima kepolisian dari laporan masyarakat, atau peristiwa dimana pelakunya tertangkap tangan oleh kepolisian.

27. Jumlah tindak pidana menggambarkan jumlah kasus tindak pidana yang terjadi pada kurun waktu tertentu.

28. Resiko penduduk terjadi tindak pidana per 100.000 penduduk.

$$= \frac{\text{Jumlah tindak pidana tahun } t}{\text{Jumlah penduduk tahun } t} \times 100.000$$

Resiko penduduk terjadi tindak pidana per 100.000 penduduk mengindikasikan peluang penduduk berisiko terkena tindak pidana. Biasanya dinyatakan dalam setiap 100.000 penduduk.

29. Selang waktu terjadi tindak pidana tahun t

$$= \frac{365 \times 24 \times 60 \times 60}{\text{Jumlah tindak pidana tahun } t} \times (\text{detik})$$

Selang waktu terjadi tindak pidana tahun t mengindikasikan selang waktu terjadinya satu tindak kejahatan dengan kejahatan yang lain.

26. *Reported crime incidence includes all criminal cases reported and received by police office, and all crimes caught by police.*

27. *Crime total refers to the number of criminal cases occurring during aP given period.*

28. *Crime rate*

$$= \frac{\text{Number of criminal cases year } t}{\text{Total population year } t} \times 100.000$$

Crime rate indicates the probability of population exposed to risk of crime, expressed in every 100,000 people.

29. *Crime clock*

$$= \frac{365 \times 24 \times 60 \times 60}{\text{Number of criminal cases year } t} \times (\text{second})$$

Crime clock indicates the time interval of occurrence between one crime to another crime.

30. Persentase penyelesaian tindak pidana

$$= \frac{\text{Jumlah tindak pidana yang diselesaikan}}{\text{Jumlah peristiwa tindak pidana yang dilaporkan}} \times 100\%$$

Persentase penyelesaian peristiwa tindak pidana menyatakan persentase penyelesaian tindak pidana oleh polisi. Suatu tindak pidana dinyatakan sebagai kasus yang selesai di tingkat kepolisian, apabila:

- 1) berkas perkaranya sudah siap untuk diserahkan atau telah diserahkan kepada kejaksaan;
- 2) dalam hal delik aduan, pengaduannya dicabut dalam tenggang waktu yang telah ditentukan menurut undang-undang;
- 3) telah diselesaikan oleh kepolisian berdasarkan azas plichmatigheid (kewajiban berdasarkan kewenangan hukum);
- 4) kasus yang dimaksud tidak termasuk kompetensi kepolisian
- 5) tersangka meninggal dunia;
- 6) kasus kadaluwarsa.

31. Bencana Alam adalah peristiwa atau serangkaian peristiwa yang mengancam dan mengganggu kehidupan/penghidupan masyarakat yang disebabkan oleh faktor alam antara lain berupa gempa bumi, tsunami, gunung meletus, banjir, kekeringan,

30. *Crime clearance rate*

$$= \frac{\text{Number of cleared criminal cases}}{\text{Number of reported criminal cases}} \times 100\%$$

Crime clearance rate refers to percentage of crime clearance by police. A criminal case is categorized as a cleared case by police, if:

- 1) *All documents are ready to submit or already submitted to justice court;*
- 2) *In the case of attense that warrants complaint, the complaint was withdraw within a given period state in the law;*
- 3) *The case was cleared by police based on the principle of plichmatigheid (obligation on the basis of law outhority);*
- 4) *The case was not the responsibility of police office;*
- 5) *The suspect died.*
- 6) *The case was out of date.*

31. *Natural Disaster is an event or series of events that threaten and disrupt the lives and livelihoods caused by natural factors such as: earthquake, tsunami, volcanic eruption, flood, flash flood, drought, typhoon/cyclone, and landslide so it can lead to result in loss of material and non-material.*

angin topan, dan tanah longsor sehingga mengakibatkan kerugian materi maupun non-materi.

32. Korban meninggal adalah orang yang dilaporkan tewas atau meninggal dunia akibat bencana.
 33. Korban hilang adalah orang yang dilaporkan hilang atau tidak ditemukan atau tidak diketahui keberadaannya setelah terjadi bencana.
 34. Korban luka/sakit adalah orang yang mengalami luka-luka atau sakit, dalam keadaan luka ringan, luka sedang maupun luka parah/berat, baik yang berobat jalan maupun rawat inap.
 35. Rusak Berat adalah kriteria kerusakan yang mengakibatkan bangunan roboh atau sebagian besar komponen struktur rusak.
 36. Rusak sedang adalah kriteria kerusakan yang mengakibatkan sebagian kecil komponen struktur rusak, dan komponen penunjang rusak namun bangunan masih tetap berdiri.
 37. Rusak ringan adalah kriteria kerusakan yang mengakibatkan sebagian komponen struktur retak (struktur masih bisa digunakan) dan bangunan masih tetap berdiri.
32. *Fatality is a person reported killed or death in the wake of a disaster.*
 33. *Missing person is a person reported missing or who cannot be located or who cannot be accounted for in the wake of a disaster.*
 34. *Casualty is a person suffering injury or illness, in a state of light injury, moderate injury, or heavy injury, which in undergoing treatment as either an outpatient or inpatient.*
 35. *Severely damaged is the criteria of damage that resulted most buildings collapsed or damaged its structural components.*
 36. *Damaged is the criteria of damage that resulted defective fraction of structural components and supporting components damaged, but the building still stands.*
 37. *Lightly damaged is the criteria of damage that resulted partially cracked structural components, but the structure still can be used and the building still stands.*

38. Untuk mengukur kemiskinan, BPS menggunakan konsep kemampuan memenuhi kebutuhan dasar (*basic needs approach*). Dengan pendekatan ini, kemiskinan dipandang sebagai ketidakmampuan dari sisi ekonomi untuk memenuhi kebutuhan dasar makanan dan bukan makanan yang diukur dari sisi pengeluaran. Metode yang digunakan adalah menghitung Garis Kemiskinan (GK), yang terdiri dari dua komponen yaitu Garis Kemiskinan Makanan (GKM) dan Garis Kemiskinan Non-Makanan (GKNM). Penghitungan Garis Kemiskinan dilakukan secara terpisah untuk daerah perkotaan dan perdesaan.
39. Penduduk miskin adalah penduduk yang memiliki rata-rata pengeluaran per kapita per bulan di bawah Garis Kemiskinan.
40. Garis Kemiskinan Makanan (GKM) merupakan nilai pengeluaran kebutuhan minimum makanan yang disetarakan dengan 2.100 kalori per kapita per hari. Garis Kemiskinan Non-Makanan (GKNM) adalah kebutuhan minimum untuk perumahan, sandang, pendidikan, kesehatan, dan kebutuhan dasar lainnya.
41. Ukuran Kemiskinan
- a. Head Count Index (HCI-P0) adalah
38. *To measure poverty, BPS-Statistics Indonesia has used the concept of basic needs approach. Therefore, poverty is viewed as economic inability to fulfill food and non-food basic needs which are measured by consumption/expenditure. The method used is calculating poverty line, which consists of two components that are Food Poverty Line (FPL) and Non-Food Poverty Line (NFPL). The poverty line was calculated separately for urban and rural areas.*
39. *A person whose expenditure per capita per month is below the poverty line is considered to be poor.*
40. *The Food Poverty Line refers to the daily minimum requirement of 2,100 kcal per capita per day. The Non-Food Poverty Line refers to the minimum requirement for household necessities for clothing, education, health, and other basic individual needs.*
41. *Poverty Measures*
- a. *Head Count Index (HCI-P0) simply*

persentase penduduk miskin yang berada di bawah Garis Kemiskinan (GK).

- b. Indeks Kedalaman Kemiskinan (*Poverty Gap Index-P1*) merupakan ukuran rata-rata kesenjangan pengeluaran masing-masing penduduk miskin terhadap garis kemiskinan. Semakin tinggi nilai indeks, semakin jauh rata-rata pengeluaran penduduk dari garis kemiskinan.
- c. Indeks Keparahan Kemiskinan (*Poverty Severity Index-P2*) memberikan gambaran mengenai penyebaran pengeluaran di antara penduduk miskin. Semakin tinggi nilai indeks, semakin tinggi ketimpangan pengeluaran di antara penduduk miskin.

Foster-Greer-Thorbecke (1984) merumuskan suatu ukuran yang digunakan untuk mengukur tingkat kemiskinan sebagai berikut:

$$P_a = \frac{1}{n} \sum_{i=1}^q \left[\frac{z - y_i}{z} \right]^a$$

dimana:

a=0, 1, 2

z=Garis kemiskinan

y_i=Rata-rata pengeluaran perkapita sebulan penduduk yang berada di bawah garis kemiskinan

(i=1,2,...,q), y_i < z,

q=Banyaknya penduduk yang berada di bawah garis Jika a=0, diperoleh Head Count Index

measures the percentage of the population that is counted as poor, often denoted by P0.

- b. *Poverty Gap Index-P1* measures the extent to which individuals fall below the poverty line (the poverty gaps) as a proportion of the poverty line. Higher value of the index shows that the gap between average expenditure of the poor and the poverty line is wider.
- c. *Poverty Severity Index-P2* describes inequality among the poor. This is simply a weighted sum of poverty gaps (as a proportion of the poverty line), where the weights are the proportionate poverty gaps themselves. Hence, by squaring the poverty gap index, the measure implicitly puts more weight on observations that fall well below the poverty line. Higher value of the index shows that inequality among the poor is higher.

Foster-Greer-Thorbecke (1984) developed poverty measures that may be written as:

$$P_a = \frac{1}{n} \sum_{i=1}^q \left[\frac{z - y_i}{z} \right]^a$$

where:

a=0, 1, 2

z=the poverty line

y_i=Average expenditure per capita per month of the poor (i=1,2,...,q), y_i < z

q=the number of poor

n=the total population

(P0), jika $a=1$ diperoleh indeks kedalaman kemiskinan (*Poverty Gap Index-P1*) dan jika $a=2$ disebut indeks keparahan kemiskinan (*Poverty Severity Index-P2*).

If $a=0$ is obtained Head Count Index (P0), if $a=1$ is obtained Poverty Gap Index-P1, and if $a=2$ is obtained Poverty Severity Index-P2.

42. Indeks Pembangunan Manusia (IPM) menjelaskan bagaimana penduduk dapat mengakses hasil pembangunan dalam memperoleh pendapatan, kesehatan, pendidikan dan sebagainya. IPM diperkenalkan oleh UNDP pada tahun 1990 dan dipublikasikan secara berkala dalam laporan tahunan Human Development Report (HDR). IPM dibentuk oleh 3 (tiga) dimensi dasar: Umur panjang dan hidup sehat; pengetahuan; dan standar hidup layak.

42. *The Human Development Index (HDI) explains how people can access development results in obtaining income, health, education and so forth. HDI was introduced by United Nations Development Programme (UNDP) in 1990 and published periodically in the annual report of the Human Development Report. HDI was formed by three basic dimensions: a long and healthy life; knowledge; and a decent standard of living.*

ULASAN

Salah satu faktor utama keberhasilan pembangunan di suatu kabupaten ialah tersedianya cukup sumber daya manusia (SDM) yang berkualitas. Peningkatan SDM sekarang ini lebih difokuskan pada pemberian kesempatan seluas-luasnya kepada penduduk untuk mendapatkan pendidikan, terutama penduduk kelompok usia sekolah (umur 7-24 tahun).

Pada tahun ajaran 2022/2023, fasilitas pendidikan baik Negeri maupun Swasta di Kabupaten Aceh Tenggara diantaranya SD sebanyak 181 sekolah, MI sebanyak 27 Sekolah, SMP sebanyak 72 sekolah, MTs sebanyak 20 sekolah, SMA sebanyak 28 Sekolah, MA sebanyak 23 sekolah dan SMK sebanyak 17 sekolah.

Jumlah murid menurut tingkat pendidikan tahun ajaran 2022/2023 adalah 24.399 murid SD, 4.683 murid MI, 10.574 murid SMP, 2.885 murid MTs, 6.635 murid SMA, 2.997 murid MA dan 2.420 orang murid SMK.

Selain bidang pendidikan, diperlukan pembangunan bidang kesehatan meliputi seluruh siklus atau tahapan kehidupan manusia. Bila pembangunan kesehatan berhasil dengan baik, maka secara langsung atau tidak langsung akan terjadi peningkatan kesejahteraan rakyat.

DESCRIPTION

One major factor in the successful development of a Subdistrict is the availability of adequate human resources (HR) quality. Increased HR is now more focused on providing greater opportunities for population to get education, especially school-age population group (age 7-24 years).

In the 2021/2022 academic year, educational facilities both public and private in Southeast Aceh Regency include 181 elementary schools, 27 MI schools, 72 junior high schools, 20 MTs, 28 SMA schools, 23 MA schools and 16 vocational schools 17 schools.

The number of students according to education level for the 2022/2023 school year is 24,399 elementary students, 4,683 MI students, 10,574 junior high school students, 2,885 MTs students, 6,635 senior high school students, 2,997 MA students and 2,420 vocational students.

In addition to education sector, Health development is a one of covers the entire cycle or stages of human life. When the health development is working well, then it is directly or indirectly will increase welfare. Health Subdistrict development is a very important part of human resource development arena

Pembangunan bidang kesehatan merupakan bagian yang sangat penting dari ajang peningkatan SDM penduduk Indonesia, oleh karena itu program-program kesehatan telah dimulai atau bahkan lebih diprioritaskan pada calon generasi penerus, khususnya calon bayi dan anak usia dibawah lima tahun (balita).

Pembangunan di sektor kesehatan saat ini lebih ditujukan pada penyediaan dan peningkatan sarana dan prasarana kesehatan, selain itu juga pengadaan tenaga kesehatan yang terampil. Pada tahun 2022, jumlah fasilitas kesehatan di Kabupaten Aceh Tenggara sebanyak 1 rumah sakit pemerintah, 1 rumah sakit swasta, 1 rumah sakit khusus, dan 19 puskesmas.

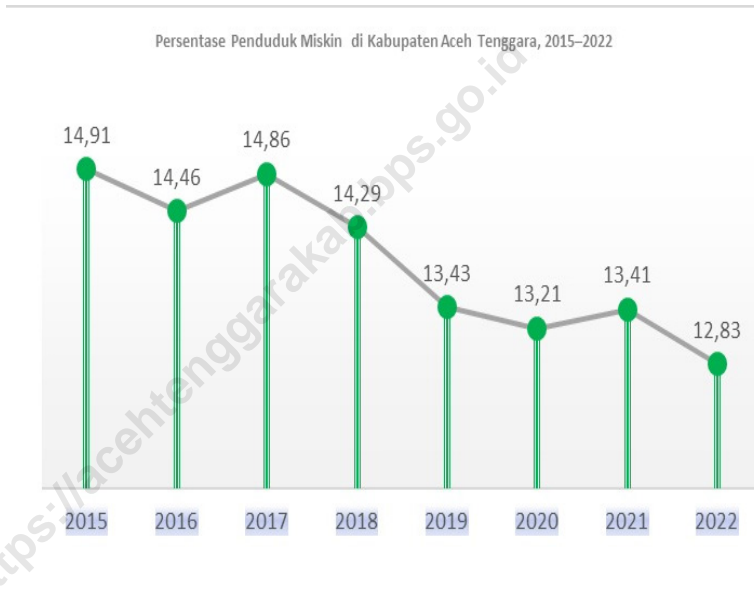
Program Keluarga Berencana juga berperan dalam memperbaiki kesehatan dan kesejahteraan masyarakat. Program KB Nasional merupakan program pemerintah yang bertujuan untuk mengatur jarak kelahiran dan jumlah kelahiran anak ideal.

of Indonesia's population, therefore the health programs have been initiated or even higher priority on the next generation of candidates, particularly candidates for babies and children aged under five years old (toddlers).

Development in the health sector is currently more focused on providing and improving health facilities and infrastructure, in addition to the provision of skilled health personnel. In 2021, the number of health facilities in Southeast Aceh District will be 1 government hospital, 1 private hospital, 1 special hospital, and 21 puskesmas.

Family planning programs also play a role in improving the health and welfare. National Family Planning Program is a government program that aims to adjust the spacing of births and ideal number of children born.

Gambar 4.1 **Persentase Penduduk Miskin Kabupaten Aceh Tenggara, 2015-2022,**
Figures **Percentage of Poor People in Aceh Tenggara Regency, 2015-2022**



Sumber/Source : BPS, Survei Sosial Ekonomi Nasional Maret/BPS-Statistics Indonesia, March National Socioeconomic Survey

4.1 PENDIDIKAN EDUCATION

Tabel 4.1.1 Jumlah Sekolah, Guru, dan Murid Taman Kanak-Kanak (TK) di Bawah Kementerian Pendidikan, Kebudayaan, Riset, dan Teknologi Menurut Kecamatan di Kabupaten Aceh Tenggara, 2021/2022 dan 2022/2023
Number of Schools, Teachers, and Pupils in Kindergarten Under The Ministry of Education, Culture, Research, and Technology by Subdistrict in Aceh Tenggara Regency, 2021/2022 and 2022/2023

Kecamatan Subdistrict	Sekolah/Schools					
	Negeri/Public		Swasta/Private		Jumlah/Total	
	2021/2022	2022/2023	2021/2022	2022/2023	2021/2022	2022/2023
(1)	(2)	(3)	(4)	(5)	(6)	(7)
Lawe Alas	1	1	5	7	6	8
Babul Rahmah	1	1	1	1	2	2
Tanoh Alas	1	1	1	3	2	4
Lawe Sigala-gala	2	2	5	5	7	7
Babul Makmur	2	2	5	5	7	7
Semadam	-	-	5	5	5	5
Leuser	-	-	4	4	4	4
Bambel	1	2	8	8	9	10
Bukit Tusam	3	3	5	5	8	8
Lawe Sumur	1	1	3	3	4	4
Babussalam	3	2	15	17	18	19
Lawe Bulan	2	1	13	13	15	14
Badar	1	1	8	7	9	8
Darul Hasanah	1	1	5	5	6	6
Ketambe	2	1	6	6	8	7
Deleng Pokhkisen	-	-	3	5	3	5
Aceh Tenggara	21	19	92	99	113	118

Lanjutan Tabel/Continued Table 4.1.1

Kecamatan Subdistrict	Guru ¹ /Teachers ¹					
	Negeri/Public		Swasta/Private		Jumlah/Total	
	2021/2022	2022/2023	2021/2022	2022/2023	2021/2022	2022/2023
(1)	(8)	(9)	(10)	(11)	(12)	(13)
Lawe Alas	4	6	21	24	25	30
Babul Rahmah	4	4	5	4	9	8
Tanoh Alas	2	3	3	8	5	11
Lawe Sigala-gala	6	7	17	16	23	23
Babul Makmur	10	10	13	11	23	21
Semadam	-	-	13	14	13	14
Leuser	-	-	8	7	8	7
Bambel	4	8	24	24	28	32
Bukit Tusam	11	12	18	14	29	26
Lawe Sumur	2	4	7	7	9	11
Babussalam	17	15	67	75	84	90
Lawe Bulan	5	4	38	39	43	43
Badar	3	4	33	33	36	37
Darul Hasanah	4	5	9	11	13	16
Ketambe	7	5	19	15	26	20
Deleng Pokhkisen	-	-	11	15	11	15
Aceh Tenggara	79	87	306	317	385	404

Lanjutan Tabel/*Continued Table 4.1.1*

Kecamatan Subdistrict	Murid/Pupils					
	Negeri/Public		Swasta/Private		Jumlah/Total	
	2021/2022	2022/2023	2021/2022	2022/2023	2021/2022	2022/2023
(1)	(14)	(15)	(16)	(17)	(18)	(19)
Lawe Alas	45	46	219	222	264	268
Babul Rahmah	46	18	130	72	176	90
Tanoh Alas	25	47	58	74	83	121
Lawe Sigala-gala	60	58	193	207	253	265
Babul Makmur	107	125	132	121	239	246
Semadam	-	-	147	148	147	148
Leuser	-	-	95	65	95	65
Bambel	29	55	314	243	343	298
Bukit Tusam	92	103	198	216	290	319
Lawe Sumur	18	35	114	131	132	166
Babussalam	114	99	600	710	714	809
Lawe Bulan	49	33	320	318	369	351
Badar	20	16	362	328	382	344
Darul Hasanah	42	52	156	154	198	206
Ketambe	63	28	195	201	258	229
Deleng Pokhkisen	-	-	98	93	98	93
Aceh Tenggara	710	715	3 331	3 303	4 041	4 018

Catatan/Note: ¹ Jumlah guru termasuk kepala sekolah dan guru/*The total of teachers including headmaster and teacher Data tahun 2022/2023 belum tersedia*

Sumber/Source: Kementerian Pendidikan, Kebudayaan, Riset, dan Teknologi, Data Semester Ganjil/*Ministry of Education, Culture, Research, and Technology, Odd semester report data*

Tabel
Table 4.1.2**Jumlah Sekolah, Guru, dan Murid Raudatul Athfal (RA) di Bawah Kementerian Agama Menurut Kecamatan di Kabupaten Aceh Tenggara, 2021/2022 dan 2022/2023**
Number of Schools, Teachers, and Pupils in Raudatul Athfal (RA) Under The Ministry of Religious Affairs by Subdistrict in Aceh Tenggara Regency/Municipality, 2021/2022 and 2022/2023

Kecamatan Subdistrict	Sekolah/Schools		Guru/Teachers		Murid/Pupils	
	2021/2022	2022/2023	2021/2022	2022/2023	2021/2022	2022/2023
(1)	(2)	(3)	(4)	(5)	(6)	(7)
Lawe Alas	1	1	3	4	74	65
Babul Rahmah	-	-	-	-	-	-
Tanoh Alas	-	-	-	-	-	-
Lawe Sigala-gala	-	-	-	-	-	-
Babul Makmur	1	1	5	5	47	17
Semadam	1	1	1	1	-	-
Leuser	-	-	-	-	-	-
Bambel	2	2	7	9	67	109
Bukit Tusam	1	1	1	4	8	23
Lawe Sumur	-	-	-	-	-	-
Babussalam	1	1	10	10	80	74
Lawe Bulan	-	-	-	-	-	-
Badar	-	-	-	-	-	-
Darul Hasanah	1	1	5	5	47	37
Ketambe	1	1	3	3	16	18
Deleng Pokhkisen	1	1	3	2	39	53
Aceh Tenggara	10	10	38	43	378	396

Catatan/Note: Seluruh Raudatul Athfal (RA) berstatus swasta/All Raudatul Athfal (RA) are private

Sumber/Source: Kementerian Agama, EMIS, Data Semester Ganjil/Ministry of Religious Affairs, EMIS, Odd semester report data

Tabel
Table 4.1.3

Jumlah Sekolah, Guru, dan Murid Sekolah Dasar (SD) di Bawah Kementerian Pendidikan, Kebudayaan, Riset, dan Teknologi Menurut Kecamatan di Kabupaten Aceh Tenggara, 2021/2022 dan 2022/2023
Number of Schools, Teachers, and Pupils in Elementary Schools Under The Ministry of Education, Culture, Research, and Technology by Subdistrict in Aceh Tenggara Regency, 2021/2022 and 2022/2023

Kecamatan Subdistrict	Sekolah/Schools					
	Negeri/Public		Swasta/Private		Jumlah/Total	
	2021/2022	2022/2023	2021/2022	2022/2023	2021/2022	2022/2023
(1)	(2)	(3)	(4)	(5)	(6)	(7)
Lawe Alas	11	11	2	3	13	14
Babul Rahmah	10	10	-	-	10	10
Tanoh Alas	3	3	1	1	4	4
Lawe Sigala-gala	12	12	6	7	18	19
Babul Makmur	9	9	1	1	10	10
Semadam	8	8	2	3	10	11
Leuser	3	3	8	8	11	11
Bambel	14	14	3	4	17	18
Bukit Tusam	9	9	-	-	9	9
Lawe Sumur	4	4	-	-	4	4
Babussalam	12	12	4	3	16	15
Lawe Bulan	11	11	3	3	14	14
Badar	11	11	4	5	15	16
Darul Hasanah	8	8	-	-	8	8
Ketambe	9	9	-	1	9	10
Deleng Pokhkisen	7	7	1	1	8	8
Aceh Tenggara	141	141	35	40	176	181

Lanjutan Tabel/Continued Table 4.1.3

Kecamatan Subdistrict	Guru ¹ /Teachers ¹					
	Negeri/Public		Swasta/Private		Jumlah/Total	
	2021/2022	2022/2023	2021/2022	2022/2023	2021/2022	2022/2023
(1)	(8)	(9)	(10)	(11)	(12)	(13)
Lawe Alas	124	131	4	13	128	144
Babul Rahmah	104	105	-	-	104	105
Tanoh Alas	35	41	10	11	45	52
Lawe Sigala-gala	116	119	38	43	154	162
Babul Makmur	90	92	16	17	106	109
Semadam	81	78	27	28	108	106
Leuser	40	46	57	50	97	96
Bambel	156	168	29	39	185	207
Bukit Tusam	96	100	-	-	96	100
Lawe Sumur	46	47	-	-	46	47
Babussalam	139	150	41	31	180	181
Lawe Bulan	119	119	49	51	168	170
Badar	127	130	52	66	179	196
Darul Hasanah	84	91	-	-	84	91
Ketambe	83	86	-	3	83	89
Deleng Pokhkisen	73	77	6	7	79	84
Aceh Tenggara	1 513	1 580	329	359	1 842	1 939

Lanjutan Tabel/Continued Table 4.1.3

Kecamatan Subdistrict	Murid/Pupils					
	Negeri/Public		Swasta/Private		Jumlah/Total	
	2021/2022	2022/2023	2021/2022	2022/2023	2021/2022	2022/2023
(1)	(14)	(15)	(16)	(17)	(18)	(19)
Lawe Alas	1 617	1 585	79	169	1 696	1 754
Babul Rahmah	1 094	1 094	-	-	1 094	1 094
Tanoh Alas	567	553	193	258	760	811
Lawe Sigala-gala	1 428	1 376	673	671	2 101	2 047
Babul Makmur	1 185	1 153	557	563	1 742	1 716
Semadam	1 133	1 107	469	603	1 602	1 710
Leuser	684	679	759	600	1 443	1 279
Bambel	2 378	2 279	347	474	2 725	2 753
Bukit Tusam	1 112	1 019	-	-	1 112	1 019
Lawe Sumur	494	465	-	-	494	465
Babussalam	1 790	1 658	746	454	2 536	2 112
Lawe Bulan	1 273	1 245	841	870	2 114	2 115
Badar	1 762	1 689	961	1 104	2 723	2 793
Darul Hasanah	989	967	-	-	989	967
Ketambe	1 128	1 085	-	44	1 128	1 129
Deleng Pokhkisen	670	607	43	28	713	635
Aceh Tenggara	19 304	18 561	5 668	5 838	24 972	24 399

Catatan/Note: ¹ Jumlah guru termasuk kepala sekolah dan guru/The total of teachers including headmaster and teacher
 Sumber/Source: Kementerian Pendidikan, Kebudayaan, Riset, dan Teknologi, data semester ganjil/Ministry of Education, Culture, Research, and Technology, odd semester report data

Tabel
Table 4.1.4

Jumlah Sekolah, Guru, dan Murid Madrasah Ibtidaiyah (MI) di Bawah Kementerian Agama Menurut Kecamatan di Kabupaten Aceh Tenggara, 2021/2022 dan 2022/2023
Number of Schools, Teachers, and Pupils in Madrasah Ibtidaiyah (MI) Under The Ministry of Religious Affairs by Subdistrict in Aceh Tenggara Regency, 2021/2022 and 2022/2023

Kecamatan Subdistrict	Sekolah/Schools					
	Negeri/Public		Swasta/Private		Jumlah/Total	
	2021/2022	2022/2023	2021/2022	2022/2023	2021/2022	2022/2023
(1)	(2)	(3)	(4)	(5)	(6)	(7)
Lawe Alas	1	1	2	2	3	3
Babul Rahmah	-	-	1	1	1	1
Tanoh Alas	-	-	1	1	1	1
Lawe Sigala-gala	1	1	1	1	2	2
Babul Makmur	-	-	-	-	-	-
Semadam	1	1	1	1	2	2
Leuser	-	-	-	-	-	-
Bambel	-	-	2	2	2	2
Bukit Tusam	1	1	1	1	2	2
Lawe Sumur	1	1	1	1	2	2
Babussalam	2	2	1	1	3	3
Lawe Bulan	1	1	1	1	2	2
Badar	-	-	-	-	-	-
Darul Hasanah	2	2	2	2	4	4
Ketambe	1	1	2	2	3	3
Deleng Pokhkisen	-	-	-	-	-	-
Aceh Tenggara	11	11	16	16	27	27

Lanjutan Tabel/*Continued Table* 4.1.4

Kecamatan Subdistrict	Guru/Teachers					
	Negeri/Public		Swasta/Private		Jumlah/Total	
	2021/2022	2022/2023	2021/2022	2022/2023	2021/2022	2022/2023
(1)	(8)	(9)	(10)	(11)	(12)	(13)
Lawe Alas	25	26	25	25	50	51
Babul Rahmah	-	-	15	17	15	17
Tanoh Alas	-	-	9	8	9	8
Lawe Sigala-gala	19	19	15	10	34	29
Babul Makmur	-	-	-	-	-	-
Semadam	19	20	13	12	32	32
Leuser	-	-	-	-	-	-
Bambel	-	-	21	16	21	16
Bukit Tusam	15	21	12	13	27	34
Lawe Sumur	26	28	10	11	36	39
Babussalam	71	63	26	25	97	88
Lawe Bulan	28	33	16	18	44	51
Badar	-	-	-	-	-	-
Darul Hasanah	34	40	27	28	61	68
Ketambe	29	29	26	20	55	49
Deleng Pokhkisen	-	-	-	-	-	-
Aceh Tenggara	266	279	215	203	481	482

Lanjutan Tabel/Continued Table 4.1.4

Kecamatan Subdistrict	Murid/Pupils					
	Negeri/Public		Swasta/Private		Jumlah/Total	
	2021/2022	2022/2023	2021/2022	2022/2023	2021/2022	2022/2023
(1)	(14)	(15)	(16)	(17)	(18)	(19)
Lawe Alas	190	186	195	200	385	386
Babul Rahmah	-	-	94	97	94	97
Tanoh Alas	-	-	69	48	69	48
Lawe Sigala-gala	248	266	97	82	345	348
Babul Makmur	-	-	-	-	-	-
Semadam	255	195	182	154	437	349
Leuser	-	-	-	-	-	-
Bambel	-	-	117	145	117	145
Bukit Tusam	162	143	93	93	255	236
Lawe Sumur	317	299	34	52	351	351
Babussalam	584	553	496	462	1 080	1 015
Lawe Bulan	281	308	163	139	444	447
Badar	-	-	-	-	-	-
Darul Hasanah	599	616	134	124	733	740
Ketambe	212	249	276	272	488	521
Deleng Pokhkisen	-	-	-	-	-	-
Aceh Tenggara	2 848	2 815	1 950	1 868	4 798	4 683

Sumber/Source: Kementerian Agama, EMIS, Data Semester Ganjil/Ministry of Religious Affairs, EMIS, Odd semester report data

Tabel
Table 4.1.5

Jumlah Sekolah, Guru, dan Murid Sekolah Menengah Pertama (SMP) di Bawah Kementerian Pendidikan, Kebudayaan, Riset, dan Teknologi Menurut Kecamatan di Kabupaten Aceh Tenggara, 2021/2022 dan 2022/2023
Number of Schools, Teachers, and Pupils in Junior High Schools Under The Ministry of Education, Culture, Research, and Technology by Subdistrict in Aceh Tenggara Regency, 2021/2022 and 2022/2023

Kecamatan Subdistrict	Sekolah/Schools					
	Negeri/Public		Swasta/Private		Jumlah/Total	
	2021/2022	2022/2023	2021/2022	2022/2023	2021/2022	2022/2023
(1)	(2)	(3)	(4)	(5)	(6)	(7)
Lawe Alas	3	3	3	4	6	7
Babul Rahmah	3	3	-	-	3	3
Tanoh Alas	1	1	3	3	4	4
Lawe Sigala-gala	1	1	3	3	4	4
Babul Makmur	4	4	3	3	7	7
Semadam	2	2	1	3	3	5
Leuser	4	4	1	1	5	5
Bambel	2	2	4	5	6	7
Bukit Tusam	-	-	1	1	1	1
Lawe Sumur	1	1	2	2	3	3
Babussalam	3	3	4	4	7	7
Lawe Bulan	2	2	4	6	6	8
Badar	3	3	4	4	7	7
Darul Hasanah	2	2	1	1	3	3
Ketambe	4	4	2	2	6	6
Deleng Pokhkisen	1	1	-	-	1	1
Aceh Tenggara	36	36	36	42	72	78

Lanjutan Tabel/Continued Table 4.1.5

Kecamatan Subdistrict	Guru ¹ /Teachers ¹					
	Negeri/Public		Swasta/Private		Jumlah/Total	
	2021/2022	2022/2023	2021/2022	2022/2023	2021/2022	2022/2023
(1)	(8)	(9)	(10)	(11)	(12)	(13)
Lawe Alas	42	49	20	30	62	79
Babul Rahmah	46	47	-	-	46	47
Tanoh Alas	17	22	31	21	48	43
Lawe Sigala-gala	35	39	19	21	54	60
Babul Makmur	75	70	49	49	124	119
Semadam	51	36	9	20	60	56
Leuser	47	49	8	9	55	58
Bambel	44	48	26	31	70	79
Bukit Tusam	-	-	3	6	3	6
Lawe Sumur	25	25	20	22	45	47
Babussalam	76	88	17	26	93	114
Lawe Bulan	53	53	31	45	84	98
Badar	94	107	38	39	132	146
Darul Hasanah	35	35	9	8	44	43
Ketambe	47	53	14	14	61	67
Deleng Pokhkisen	20	19	-	-	20	19
Aceh Tenggara	707	740	294	341	1 001	1 081

Lanjutan Tabel/*Continued Table 4.1.5*

Kecamatan Subdistrict	Murid/Pupils					
	Negeri/Public		Swasta/Private		Jumlah/Total	
	2021/2022	2022/2023	2021/2022	2022/2023	2021/2022	2022/2023
(1)	(14)	(15)	(16)	(17)	(18)	(19)
Lawe Alas	249	258	322	381	571	639
Babul Rahmah	240	225	-	-	240	225
Tanoh Alas	107	100	281	335	388	435
Lawe Sigala-gala	532	494	309	337	841	831
Babul Makmur	715	696	1 083	1 086	1 798	1 782
Semadam	309	299	153	220	462	519
Leuser	170	184	31	38	201	222
Bambel	413	385	268	373	681	758
Bukit Tusam	-	-	118	149	118	149
Lawe Sumur	189	194	529	477	718	671
Babussalam	889	884	146	157	1 035	1 041
Lawe Bulan	305	307	480	563	785	870
Badar	992	929	776	723	1 768	1 652
Darul Hasanah	201	173	67	61	268	234
Ketambe	294	278	41	63	335	341
Deleng Pokhkisen	173	205	-	-	173	205
Aceh Tenggara	5 778	5 611	4 604	4 963	10 382	10 574

Catatan/Note: ¹ Jumlah guru termasuk kepala sekolah dan guru/*The total of teachers including headmaster and teacher*
 Sumber/Source: Kementerian Pendidikan, Kebudayaan, Riset, dan Teknologi, data semester ganjil/*Ministry of Education, Culture, Research, and Technology, Basic Education Data System, odd semester report data*

Tabel
Table 4.1.6

Jumlah Sekolah, Guru, dan Murid Madrasah Tsanawiyah (MTs) di Bawah Kementerian Agama Menurut Kecamatan di Kabupaten Aceh Tenggara, 2021/2022 dan 2022/2023
Number of Schools, Teachers, and Pupils in Madrasah Tsanawiyah (MTs) Under The Ministry of Religious Affairs by Subdistrict in Aceh Tenggara Regency, 2021/2022 and 2022/2023

Kecamatan Subdistrict	Sekolah/Schools					
	Negeri/Public		Swasta/Private		Jumlah/Total	
	2021/2022	2022/2023	2021/2022	2022/2023	2021/2022	2022/2023
(1)	(2)	(3)	(4)	(5)	(6)	(7)
Lawe Alas	1	1	3	3	4	4
Babul Rahmah	-	-	-	-	-	-
Tanoh Alas	-	-	1	1	1	1
Lawe Sigala-gala	1	1	-	-	1	1
Babul Makmur	-	-	-	-	-	-
Semadam	-	-	1	1	1	1
Leuser	-	-	-	-	-	-
Bambel	-	-	5	5	5	5
Bukit Tusam	-	-	1	1	1	1
Lawe Sumur	-	-	-	-	-	-
Babussalam	1	1	2	2	3	3
Lawe Bulan	-	-	-	-	-	-
Badar	-	-	1	2	1	2
Darul Hasanah	-	-	-	-	-	-
Ketambe	1	1	1	1	2	2
Deleng Pokhkisen	-	-	-	-	-	-
Aceh Tenggara	4	4	15	16	19	20

Lanjutan Tabel/*Continued Table* 4.1.6

Kecamatan Subdistrict	Guru/Teachers					
	Negeri/Public		Swasta/Private		Jumlah/Total	
	2021/2022	2022/2023	2021/2022	2022/2023	2021/2022	2022/2023
(1)	(8)	(9)	(10)	(11)	(12)	(13)
Lawe Alas	25	28	21	12	46	40
Babul Rahmah	-	-	-	-	-	-
Tanoh Alas	-	-	1	4	1	4
Lawe Sigala-gala	32	32	-	-	32	32
Babul Makmur	-	-	-	-	-	-
Semadam	-	-	11	11	11	11
Leuser	-	-	-	-	-	-
Bambel	-	-	45	37	45	37
Bukit Tusam	-	-	8	6	8	6
Lawe Sumur	-	-	-	-	-	-
Babussalam	68	55	22	25	90	80
Lawe Bulan	-	-	-	-	-	-
Badar	-	-	12	28	12	28
Darul Hasanah	-	-	-	-	-	-
Ketambe	22	35	11	11	33	46
Deleng Pokhkisen	-	-	-	-	-	-
Aceh Tenggara	147	150	131	134	278	284

Lanjutan Tabel/Continued Table 4.1.6

Kecamatan Subdistrict	Murid/Pupils					
	Negeri/Public		Swasta/Private		Jumlah/Total	
	2021/2022	2022/2023	2021/2022	2022/2023	2021/2022	2022/2023
(1)	(14)	(15)	(16)	(17)	(18)	(19)
Lawe Alas	174	183	303	322	477	505
Babul Rahmah	-	-	-	-	-	-
Tanoh Alas	-	-	2	68	2	68
Lawe Sigala-gala	288	266	-	-	288	266
Babul Makmur	-	-	-	-	-	-
Semadam	-	-	65	62	65	62
Leuser	-	-	-	-	-	-
Bambel	-	-	445	477	445	477
Bukit Tusam	-	-	106	64	106	64
Lawe Sumur	-	-	-	-	-	-
Babussalam	734	760	145	156	879	916
Lawe Bulan	-	-	-	-	-	-
Badar	-	-	229	238	229	238
Darul Hasanah	-	-	-	-	-	-
Ketambe	185	190	91	99	276	289
Deleng Pokhkisen	-	-	-	-	-	-
Aceh Tenggara	1 381	1 399	1 386	1 486	2 767	2 885

Sumber/Source: Kementerian Agama, EMIS, Data Semester Ganjil/Ministry of Religious Affairs, EMIS, Odd semester report data

Tabel
Table 4.1.7

Jumlah Sekolah, Guru, dan Murid Sekolah Menengah Atas (SMA) di Bawah Kementerian Pendidikan, Kebudayaan, Riset, dan Teknologi Menurut Kecamatan di Kabupaten Aceh Tenggara, 2021/2022 dan 2022/2023
Number of Schools, Teachers, and Pupils in Senior High School Under The Ministry of Education, Culture, Research, and Technology by Subdistrict in Aceh Tenggara Regency, 2021/2022 and 2022/2023

Kecamatan Subdistrict	Sekolah/Schools					
	Negeri/Public		Swasta/Private		Jumlah/Total	
	2021/2022	2022/2023	2021/2022	2022/2023	2021/2022	2022/2023
(1)	(2)	(3)	(4)	(5)	(6)	(7)
Lawe Alas	1	1	1	1	2	2
Babul Rahmah	1	1	-	-	1	1
Tanoh Alas	1	1	-	-	1	1
Lawe Sigala-gala	1	1	1	1	2	2
Babul Makmur	2	2	1	1	3	3
Semadam	1	1	1	1	2	2
Leuser	1	1	-	-	1	1
Bambel	-	-	-	-	-	-
Bukit Tusam	1	1	-	-	1	1
Lawe Sumur	1	1	2	2	3	3
Babussalam	3	3	2	2	5	5
Lawe Bulan	2	2	-	-	2	2
Badar	2	2	-	-	2	2
Darul Hasanah	1	1	-	-	1	1
Ketambe	2	2	-	-	2	2
Deleng Pokhkisen	-	-	-	-	-	-
Aceh Tenggara	20	20	8	8	28	28

Lanjutan Tabel/*Continued Table 4.1.7*

Kecamatan Subdistrict	Guru ¹ /Teachers ¹					
	Negeri/Public		Swasta/Private		Jumlah/Total	
	2021/2022	2022/2023	2021/2022	2022/2023	2021/2022	2022/2023
(1)	(8)	(9)	(10)	(11)	(12)	(13)
Lawe Alas	20	23	4	4	24	27
Babul Rahmah	21	17	-	-	21	17
Tanoh Alas	17	16	-	-	17	16
Lawe Sigala-gala	51	55	13	14	64	69
Babul Makmur	46	54	23	23	69	77
Semadam	12	17	5	9	17	26
Leuser	14	13	-	-	14	13
Bambel	-	-	-	-	-	-
Bukit Tusam	15	16	-	-	15	16
Lawe Sumur	19	18	18	19	37	37
Babussalam	131	149	16	16	147	165
Lawe Bulan	46	49	-	-	46	49
Badar	60	59	-	-	60	59
Darul Hasanah	21	22	-	-	21	22
Ketambe	36	37	-	-	36	37
Deleng Pokhkisen	-	-	-	-	-	-
Aceh Tenggara	509	545	79	85	588	630

Lanjutan Tabel/*Continued Table 4.1.7*

Kecamatan Subdistrict	Murid/Pupils					
	Negeri/Public		Swasta/Private		Jumlah/Total	
	2021/2022	2022/2023	2021/2022	2022/2023	2021/2022	2022/2023
(1)	(14)	(15)	(16)	(17)	(18)	(19)
Lawe Alas	159	156	61	100	220	256
Babul Rahmah	177	172	-	-	177	172
Tanoh Alas	129	117	-	-	129	117
Lawe Sigala-gala	842	839	206	207	1 048	1 046
Babul Makmur	588	655	556	521	1 144	1 176
Semadam	51	53	64	72	115	125
Leuser	64	61	-	-	64	61
Bambel	-	-	-	-	-	-
Bukit Tusam	74	64	-	-	74	64
Lawe Sumur	170	158	253	289	423	447
Babussalam	1 521	1 594	133	133	1 654	1 727
Lawe Bulan	369	347	-	-	369	347
Badar	665	680	-	-	665	680
Darul Hasanah	116	103	-	-	116	103
Ketambe	317	314	-	-	317	314
Deleng Pokhkisen	-	-	-	-	-	-
Aceh Tenggara	5 242	5 313	1 273	1 322	6 515	6 635

Catatan/Note: ¹ Jumlah guru termasuk kepala sekolah dan guru/*The total of teachers including headmaster and teacher*
 Sumber/Source: Kementerian Pendidikan, Kebudayaan, Riset, dan Teknologi, data semester ganjil/*Ministry of Education, Culture, Research, and Technology, Basic Education Data System, odd semester report data*

Tabel
Table 4.1.8

Jumlah Sekolah, Guru, dan Murid Sekolah Menengah Kejuruan (SMK) di Bawah Kementerian Pendidikan, Kebudayaan, Riset, dan Teknologi Menurut Kecamatan di Kabupaten Aceh Tenggara, 2021/2022 dan 2022/2023
Number of Schools, Teachers, and Pupils in Vocational High Schools Under The Ministry of Education, Culture, Research, and Technology by Subdistrict in Aceh Tenggara Regency, 2021/2022 and 2022/2023

Kecamatan Subdistrict	Sekolah/Schools					
	Negeri/Public		Swasta/Private		Jumlah/Total	
	2021/2022	2022/2023	2021/2022	2022/2023	2021/2022	2022/2023
(1)	(2)	(3)	(4)	(5)	(6)	(7)
Lawe Alas	-	-	1	1	1	1
Babul Rahmah	-	-	-	-	-	-
Tanoh Alas	-	-	-	1	-	1
Lawe Sigala-gala	-	-	1	1	1	1
Babul Makmur	-	-	1	1	1	1
Semadam	1	1	-	-	1	1
Leuser	-	-	-	-	-	-
Bambel	-	-	-	-	-	-
Bukit Tusam	1	1	1	1	2	2
Lawe Sumur	-	-	-	-	-	-
Babussalam	1	1	1	1	2	2
Lawe Bulan	-	-	2	2	2	2
Badar	2	2	-	-	2	2
Darul Hasanah	1	1	1	1	2	2
Ketambe	-	-	1	1	1	1
Deleng Pokhkisen	-	-	1	1	1	1
Aceh Tenggara	6	6	10	11	16	17

Lanjutan Tabel/*Continued Table* 4.1.8

Kecamatan Subdistrict	Guru ¹ /Teachers ¹					
	Negeri/Public		Swasta/Private		Jumlah/Total	
	2021/2022	2022/2023	2021/2022	2022/2023	2021/2022	2022/2023
(1)	(8)	(9)	(10)	(11)	(12)	(13)
Lawe Alas	-	-	6	5	6	5
Babul Rahmah	-	-	-	-	-	-
Tanoh Alas	-	-	-	3	-	3
Lawe Sigala-gala	-	-	14	9	14	9
Babul Makmur	-	-	9	8	9	8
Semadam	25	24	-	-	25	24
Leuser	-	-	-	-	-	-
Bambel	-	-	-	-	-	-
Bukit Tusam	17	23	7	7	24	30
Lawe Sumur	-	-	-	-	-	-
Babussalam	75	78	12	13	87	91
Lawe Bulan	-	-	17	14	17	14
Badar	64	71	-	-	64	71
Darul Hasanah	18	20	8	6	26	26
Ketambe	-	-	3	3	3	3
Deleng Pokhkisen	-	-	15	13	15	13
Aceh Tenggara	199	216	91	81	290	297

Lanjutan Tabel/Continued Table 4.1.8

Kecamatan Subdistrict	Murid/Pupils					
	Negeri/Public		Swasta/Private		Jumlah/Total	
	2021/2022	2022/2023	2021/2022	2022/2023	2021/2022	2022/2023
(1)	(14)	(15)	(16)	(17)	(18)	(19)
Lawe Alas	-	-	48	26	48	26
Babul Rahmah	-	-	-	-	-	-
Tanoh Alas	-	-	-	90	-	90
Lawe Sigala-gala	-	-	136	141	136	141
Babul Makmur	-	-	138	91	138	91
Semadam	195	180	-	-	195	180
Leuser	-	-	-	-	-	-
Bambel	-	-	-	-	-	-
Bukit Tusam	44	59	10	8	54	67
Lawe Sumur	-	-	-	-	-	-
Babussalam	1 306	917	66	97	1 372	1 014
Lawe Bulan	-	-	103	111	103	111
Badar	494	436	-	-	494	436
Darul Hasanah	74	72	90	74	164	146
Ketambe	-	-	44	62	44	62
Deleng Pokhkisen	-	-	59	56	59	56
Aceh Tenggara	2 113	1 664	694	756	2 807	2 420

Catatan/Note: ¹ Guru yang mengajar di 2 sekolah atau lebih dihitung di masing-masing sekolah. Jumlah guru termasuk kepala sekolah dan guru/The teacher who taught in two schools or more counted in every school. The total of teachers including headmaster and teacher

Sumber/Source: Kementerian Pendidikan, Kebudayaan, Riset, dan Teknologi, data semester ganjil/Ministry of Education, Culture, Research, and Technology, Basic Education Data System, odd semester report data

Tabel
Table 4.1.9**Jumlah Sekolah, Guru, dan Murid Madrasah Aliyah (MA)
di Bawah Kementerian Agama Menurut Kecamatan di
Kabupaten Aceh Tenggara, 2021/2022 dan 2022/2023**
**Number of Schools, Teachers, and Pupils in Madrasah Aliyah
(MA) Under the Ministry of Religious Affairs by Subdistrict in
Aceh Tenggara Regency, 2021/2022 and 2022/2023**

Kecamatan Subdistrict	Sekolah/Schools					
	Negeri/Public		Swasta/Private		Jumlah/Total	
	2021/2022	2022/2023	2021/2022	2022/2023	2021/2022	2022/2023
(1)	(2)	(3)	(4)	(5)	(6)	(7)
Lawe Alas	1	1	3	4	4	5
Babul Rahmah	-	-	-	-	-	-
Tanoh Alas	-	-	1	2	1	2
Lawe Sigala-gala	1	1	-	-	1	1
Babul Makmur	-	-	1	1	1	1
Semadam	-	-	-	-	-	-
Leuser	-	-	-	-	-	-
Bambel	-	-	4	4	4	4
Bukit Tusam	-	-	1	1	1	1
Lawe Sumur	-	-	-	-	-	-
Babussalam	1	1	3	3	4	4
Lawe Bulan	-	-	1	1	1	1
Badar	-	-	3	3	3	3
Darul Hasanah	-	-	-	-	-	-
Ketambe	-	-	1	1	1	1
Deleng Pokhkisen	-	-	-	-	-	-
Aceh Tenggara	3	3	18	20	21	23

Lanjutan Tabel/Continued Table 4.1.9

Kecamatan Subdistrict	Guru/Teachers					
	Negeri/Public		Swasta/Private		Jumlah/Total	
	2021/2022	2022/2023	2021/2022	2022/2023	2021/2022	2022/2023
(1)	(8)	(9)	(10)	(11)	(12)	(13)
Lawe Alas	28	29	26	23	54	52
Babul Rahmah	-	-	-	-	-	-
Tanoh Alas	-	-	15	24	15	24
Lawe Sigala-gala	28	28	-	-	28	28
Babul Makmur	-	-	14	14	14	14
Semadam	-	-	-	-	-	-
Leuser	-	-	-	-	-	-
Bambel	-	-	44	51	44	51
Bukit Tusam	-	-	10	8	10	8
Lawe Sumur	-	-	-	-	-	-
Babussalam	52	57	18	43	70	100
Lawe Bulan	-	-	1	4	1	4
Badar	-	-	30	27	30	27
Darul Hasanah	-	-	-	-	-	-
Ketambe	-	-	12	15	12	15
Deleng Pokhkisen	-	-	-	-	-	-
Aceh Tenggara	108	114	170	209	278	323

Lanjutan Tabel/*Continued Table 4.1.9*

Kecamatan Subdistrict	Murid/Pupils					
	Negeri/Public		Swasta/Private		Jumlah/Total	
	2021/2022	2022/2023	2021/2022	2022/2023	2021/2022	2022/2023
(1)	(14)	(15)	(16)	(17)	(18)	(19)
Lawe Alas	205	211	183	209	388	420
Babul Rahmah	-	-	-	-	-	-
Tanoh Alas	-	-	62	84	62	84
Lawe Sigala-gala	235	186	-	-	235	186
Babul Makmur	-	-	192	232	192	232
Semadam	-	-	-	-	-	-
Leuser	-	-	-	-	-	-
Bambel	-	-	348	356	348	356
Bukit Tusam	-	-	87	56	87	56
Lawe Sumur	-	-	-	-	-	-
Babussalam	1 149	942	103	115	1 252	1 057
Lawe Bulan	-	-	67	68	67	68
Badar	-	-	389	459	389	459
Darul Hasanah	-	-	-	-	-	-
Ketambe	-	-	77	79	77	79
Deleng Pokhkisen	-	-	-	-	-	-
Aceh Tenggara	1 589	1 339	1 508	1 658	3 097	2 997

Sumber/*Source*: Kementerian Agama, EMIS, Data Semester Ganjil/*Ministry of Religious Affairs, EMIS, Odd semester report data*

Tabel
Table 4.1.10

Jumlah Desa¹/Kelurahan yang Memiliki Fasilitas Sekolah Menurut Kecamatan dan Tingkat Pendidikan di Kabupaten Aceh Tenggara, 2019–2021
Number of Villages¹/Kelurahan Having Educational Facilities by Subdistrict and Educational Level in Aceh Tenggara Regency, 2019–2021

Kecamatan Subdistrict	SD Primary School		
	2019	2020	2021
(1)	(2)	(3)	(4)
Lawe Alas	12	12	10
Babul Rahmah	11	12	11
Tanoh Alas	6	7	8
Lawe Sigala-gala	19	19	18
Babul Makmur	8	8	8
Semadam	11	11	11
Leuser	14	13	10
Bambel	11	10	12
Bukit Tusam	11	11	12
Lawe Sumur	7	6	6
Babussalam	13	13	12
Lawe Bulan	13	12	12
Badar	10	10	9
Darul Hasanah	11	11	12
Ketambe	12	13	14
Deleng Pokhkisen	7	8	8
Aceh Tenggara	176	176	173

Lanjutan Tabel/*Continued Table* 4.1.10

Kecamatan <i>Subdistrict</i>	SMP <i>Junior High School</i>		
	2019	2020	2021
(1)	(5)	(6)	(7)
Lawe Alas	6	6	7
Babul Rahmah	4	4	3
Tanoh Alas	5	5	5
Lawe Sigala-gala	6	5	5
Babul Makmur	8	8	7
Semadam	3	3	2
Leuser	7	7	5
Bambel	8	8	8
Bukit Tusam	5	2	2
Lawe Sumur	3	3	3
Babussalam	5	7	6
Lawe Bulan	6	5	5
Badar	6	7	6
Darul Hasanah	3	3	3
Ketambe	7	7	7
Deleng Pokhkisen	1	1	1
Aceh Tenggara	83	81	75

Lanjutan Tabel/*Continued Table* 4.1.10

Kecamatan Subdistrict	SMA Senior High School		
	2019	2020	2021
(1)	(8)	(9)	(10)
Lawe Alas	3	3	4
Babul Rahmah	2	1	1
Tanoh Alas	3	3	3
Lawe Sigala-gala	5	3	3
Babul Makmur	3	5	4
Semadam	3	3	3
Leuser	3	2	1
Bambel	3	3	1
Bukit Tusam	1	1	1
Lawe Sumur	3	3	2
Babussalam	4	5	2
Lawe Bulan	1	2	2
Badar	3	4	3
Darul Hasanah	1	1	1
Ketambe	4	4	3
Deleng Pokhkisen	1	1	1
Aceh Tenggara	43	44	35

Lanjutan Tabel/*Continued Table* 4.1.10

Kecamatan Subdistrict	SMK Vocational School		
	2019	2020	2021
(1)	(11)	(12)	(13)
Lawe Alas	1	1	1
Babul Rahmah	–	–	–
Tanoh Alas	–	–	–
Lawe Sigala-gala	1	1	1
Babul Makmur	1	1	–
Semadam	1	1	1
Leuser	–	–	1
Bambel	–	–	–
Bukit Tusam	1	1	2
Lawe Sumur	–	–	–
Babussalam	2	2	2
Lawe Bulan	1	1	2
Badar	1	1	2
Darul Hasanah	2	2	2
Ketambe	–	–	–
Deleng Pokhkisen	1	1	1
Aceh Tenggara	12	12	15

Lanjutan Tabel/Continued Table 4.1.10

Kecamatan Subdistrict	Perguruan Tinggi University		
	2019	2020	2021
(1)	(14)	(15)	(16)
Lawe Alas	–	–	–
Babul Rahmah	–	–	–
Tanoh Alas	–	–	–
Lawe Sigala-gala	–	–	–
Babul Makmur	–	–	–
Semadam	–	–	–
Leuser	–	–	–
Bambel	2	2	2
Bukit Tusam	–	–	–
Lawe Sumur	–	–	–
Babussalam	2	2	2
Lawe Bulan	1	1	1
Badar	–	–	1
Darul Hasanah	–	–	–
Ketambe	–	–	–
Deleng Pokhkisen	–	–	–
Aceh Tenggara	5	5	6

Catatan/Note: ¹ Desa pada tabel ini termasuk Unit Permukiman Transmigrasi (UPT) yang masih dibina oleh kementerian terkait dan nagari di Provinsi Sumatera Barat/Villages in this table include Transmigration Settlement Unit which is still fostered by the relevant ministries and the nagari in the Province of Sumatera Barat

Sumber/Source: BPS, Pendataan Potensi Desa (Podes)/ BPS-Statistics Indonesia, Village Potential Data Collection

Tabel 4.1.11
Table

Angka Partisipasi Murni (APM) dan Angka Partisipasi Kasar (APK) Menurut Jenjang Pendidikan di Kabupaten Aceh Tenggara, 2021 dan 2022
Net Enrollment Rate and Gross Enrollment Ratio by Educational Level in Aceh Tenggara Regency, 2021 and 2022

Jenjang Pendidikan Educational Level	Angka Partisipasi Murni (APM) Net Enrollment Rate		Angka Partisipasi Kasar (APK) Gross Enrollment Ratio	
	2021	2022	2021	2022
(1)	(2)	(3)	(4)	(5)
SD/MI/Sederajat Primary School	99,36	99,99	110,65	110,54
SMP/MTs/ Sederajat Lower Secondary School	90,03	97,40	101,24	105,08
SMA/SMK/MA/Sederajat Upper Secondary School	69,27	68,44	83,26	83,94

Sumber/Source: BPS, Survei Sosial Ekonomi Nasional (Susenas)/BPS-Statistics Indonesia, National Socioeconomic Survey

Tabel 4.1.12 **Persentase Penduduk Berumur 15 Tahun ke Atas yang Melek Huruf Menurut Kelompok Umur di Kabupaten Aceh Tenggara, 2021 dan 2022**
Table 4.1.12 **Percentage of Literate People Aged 15 Years and Over by Age Group in Aceh Tenggara Regency, 2021 and 2022**

Kelompok Umur Age Group	2021	2022
(1)	(2)	(3)
15–19	100	100
20–24	100	100
25–29	100	100
30–34	100	100
35–39	100	100
40–44	100	100
45–49	98,6	100
50+	97,1	-
Jumlah/Total	99,2	-
15–24	100	100
15–44	100	100
15+	99,2	98
45+	97,51	-

Catatan/Note: -

Sumber/Source: BPS, Survei Sosial Ekonomi Nasional (Susenas)/BPS-Statistics Indonesia, National Socioeconomic Survey

Tabel
Table 4.1.13**Jumlah Mahasiswa Menurut Program Studi di Universitas
Gunung Leuser (UGL) Kabupaten Aceh Tenggara, 2022**
**Number of College Student Lecturer by Departmenet in
Gunung Leuser University (UGL) of Aceh Tenggara Regency,
2022**

Jurusan <i>Departement</i>	Mahasiswa <i>College Student</i>		Jumlah <i>Total</i>
	Laki-laki <i>Male</i>	Perempuan <i>Female</i>	
(1)	(2)	(3)	(4)
S1 Teknik Sipil <i>Civil Engineer</i>	298	25	323
S1 Pendidikan Biologi <i>Biology Education</i>	76	208	284
S1 Pendidikan Kepelatihan Olahraga <i>Sport Science</i>	160	54	214
S1 Agroteknologi <i>Agrotechnology</i>	470	131	601
S1 Manajemen <i>Management</i>	315	82	397
S1 Akuntansi <i>Accountancy</i>	84	104	188
Jumlah/Total	1 403	604	2 007

Sumber/Source: Universitas Gunung Leuser/Gunung Leuser University

Tabel
Table 4.1.14**Jumlah Mahasiswa Menurut Jurusan di Sekolah Tinggi Ilmu Kesehatan (STIKes) Nurul Hasanah Kutacane, 2022**
Number of College Student Lecturer by Department in Institute of Health Science Nurul Hasanah Kutacane, 2022

Jurusan Departement	Mahasiswa College Student		Jumlah Total
	Laki-laki Male	Perempuan Female	
(1)	(2)	(3)	(4)
Sarjana Kesehatan Masyarakat <i>Community Health</i>	169	205	374
Sarjana Keperawatan <i>Nursing</i>	210	237	447
Profesi Ners <i>Nursing Diploma</i>	10	17	27
Akademi Kebidanan <i>Midwifery Diploma-III</i>	–	164	164
Akademi Kebidanan <i>Midwifery Diploma-IV</i>	–	85	85
Sarjana Pendidikan Teknologi Informasi <i>Information Technology Education</i>	5	2	7
Sarjana Sistem Informasi <i>Information Systems</i>	7	-	7
Sarjana Kewirausahaan <i>Entrepreneurship</i>	5	1	6
Sarjana Informatika Medis <i>Medical Informatics</i>	1	-	1
Jumlah/Total	407	711	1 118

Sumber/Source: Sekolah Tinggi Ilmu Kesehatan Nurul Hasanah Kutacane/Health Science Nurul Hasanah Kutacane

Tabel 4.1.15 Jumlah Mahasiswa Menurut Jurusan di Perguruan Tinggi Usman Safri Kutacane, 2022
Number of College Student Lecturer by Departement in Usman Safri University Kutacane, 2022

Jurusan Departement	Mahasiswa College Student		Jumlah Total
	Laki-laki Male	Perempuan Female	
(1)	(2)	(3)	(4)
Pendidikan Bahasa dan Sastra Indonesia <i>Indonesian Education</i>	98	290	388
Pendidikan Bahasa Inggris <i>English Education</i>	31	86	117
Jumlah/Total	129	376	505

Sumber/Source: Perguruan Tinggi Usman Safri Kutacane/Usman Safri University Kutacane

Tabel 4.1.16 Jumlah Pengunjung dan Peminjam di Perpustakaan Daerah Kutacane, 2022
Table Number of Visitors and Borrower of Kutacane Public Library, 2022

Bulan Month	Pengunjung Visitor	Peminjam Borrower	Jumlah Buku Number of Books
(1)	(2)	(3)	(4)
Januari/January	275	90	380
Februari/February	327	152	469
Maret/March	223	88	288
April/April	274	75	291
Mei/May	265	87	199
Juni/June	255	89	852
Juli/July	292	95	255
Agustus/August	251	100	453
September/September	281	102	285
Oktober/October	256	175	336
November/November	320	190	365
Desember/December	214	205	1 321
Jumlah/Total	3 233	1 448	5 494

Sumber/Source: Dinas Perpustakaan Kabupaten Aceh Tenggara/Library Office of Aceh Tenggara Regency

4.2 KESEHATAN HEALTH

Tabel 4.2.1 **Jumlah Desa¹/Kelurahan Yang Memiliki Sarana Kesehatan Menurut Kecamatan di Kabupaten Aceh Tenggara, 2019–2021**
Number of Villages¹/Kelurahan Having Health Facilities by Subdistrict in Aceh Tenggara Regency, 2019–2021

Kecamatan Subdistrict	Rumah Sakit Hospital		
	2019	2020	2021
(1)	(2)	(3)	(4)
Lawe Alas	–	–	–
Babul Rahmah	–	–	–
Tanoh Alas	–	–	–
Lawe Sigala-gala	–	–	–
Babul Makmur	–	–	–
Semadam	–	–	–
Leuser	–	–	–
Bambel	–	–	–
Bukit Tusam	–	–	–
Lawe Sumur	–	–	–
Babussalam	1	1	1
Lawe Bulan	–	–	–
Badar	1	1	1
Darul Hasanah	–	–	–
Ketambe	–	–	–
Deleng Pokhkisen	–	–	–
Aceh Tenggara	2	2	2

Lanjutan Tabel/*Continued Table* 4.2.1

Kecamatan <i>Subdistrict</i>	Rumah Sakit Bersalin <i>Maternity Hospital</i>		
	2019	2020	2021
(1)	(5)	(6)	(7)
Lawe Alas	–	–	–
Babul Rahmah	–	–	–
Tanoh Alas	–	–	–
Lawe Sigala-gala	–	–	–
Babul Makmur	–	–	–
Semadam	–	–	–
Leuser	–	–	–
Bambel	–	–	–
Bukit Tusam	–	–	–
Lawe Sumur	–	–	–
Babussalam	–	–	–
Lawe Bulan	–	–	–
Badar	–	–	–
Darul Hasanah	–	–	–
Ketambe	–	–	–
Deleng Pokhkisen	–	–	–
Aceh Tenggara	–	–	–

Lanjutan Tabel/*Continued Table 4.2.1*

Kecamatan <i>Subdistrict</i>	Poliklinik <i>Polyclinic</i>		
	2019	2020	2021
(1)	(8)	(9)	(10)
Lawe Alas	1	–	1
Babul Rahmah	1	–	–
Tanoh Alas	–	–	–
Lawe Sigala-gala	1	1	1
Babul Makmur	8	9	7
Semadam	3	2	2
Leuser	–	–	–
Bambel	2	2	1
Bukit Tusam	1	1	–
Lawe Sumur	–	–	–
Babussalam	3	5	2
Lawe Bulan	1	1	–
Badar	–	–	–
Darul Hasanah	2	2	1
Ketambe	–	–	1
Deleng Pokhkisen	–	–	–
Aceh Tenggara	23	23	16

Lanjutan Tabel/*Continued Table 4.2.1*

Kecamatan Subdistrict	Puskesmas Public Health Center		
	2019	2020	2021
(1)	(11)	(12)	(13)
Lawe Alas	1	1	1
Babul Rahmah	1	1	1
Tanoh Alas	2	2	1
Lawe Sigala-gala	2	1	1
Babul Makmur	2	2	2
Semadam	1	1	1
Leuser	2	2	2
Bambel	2	1	1
Bukit Tusam	1	1	1
Lawe Sumur	1	1	1
Babussalam	2	2	1
Lawe Bulan	1	1	2
Badar	1	1	1
Darul Hasanah	2	2	1
Ketambe	1	1	1
Deleng Pokhkisen	1	1	1
Aceh Tenggara	23	21	19

Lanjutan Tabel/*Continued Table* 4.2.1

Kecamatan <i>Subdistrict</i>	Puskesmas Pembantu <i>Subsidiary of Public Health Center</i>		
	2019	2020	2021
(1)	(14)	(15)	(16)
Lawe Alas	9	6	3
Babul Rahmah	6	6	3
Tanoh Alas	–	–	–
Lawe Sigala-gala	9	9	6
Babul Makmur	4	4	2
Semadam	4	3	1
Leuser	7	7	–
Bambel	1	1	1
Bukit Tusam	2	3	2
Lawe Sumur	–	–	–
Babussalam	2	2	3
Lawe Bulan	1	1	2
Badar	1	2	2
Darul Hasanah	4	4	2
Ketambe	6	5	3
Deleng Pokhkisen	3	3	2
Aceh Tenggara	59	56	32

Lanjutan Tabel/Continued Table 4.2.1

Kecamatan Subdistrict	Apotek Pharmacy		
	2019	2020	2021
(1)	(17)	(18)	(19)
Lawe Alas	2	1	1
Babul Rahmah	–	–	–
Tanoh Alas	–	–	–
Lawe Sigala-gala	3	3	1
Babul Makmur	1	1	1
Semadam	2	2	2
Leuser	–	–	–
Bambel	–	1	1
Bukit Tusam	–	1	2
Lawe Sumur	–	1	1
Babussalam	7	8	7
Lawe Bulan	–	–	1
Badar	2	2	2
Darul Hasanah	1	2	–
Ketambe	2	2	1
Deleng Pokhkisen	–	–	–
Aceh Tenggara	20	24	20

Catatan/Note: ¹ Desa pada tabel ini termasuk Unit Permukiman Transmigrasi (UPT) yang masih dibina oleh kementerian terkait dan nagari di Provinsi Sumatera Barat/Villages in this table include Transmigration Settlement Unit which is still fostered by the relevant ministries and the nagari in the Province of Sumatera Barat

Sumber/Source: BPS, Pendataan Potensi Desa (Podes)/BPS-Statistics Indonesia, Village Potential Data Collecting

Tabel 4.2.2
Table

Jumlah Tenaga Kesehatan Menurut Kecamatan di Kabupaten Aceh Tenggara, 2022
Number of Health Human Resources by Subdistrict in Aceh Tenggara Regency, 2022

Kecamatan Subdistrict	Dokter ¹ Doctor ¹	Dokter Gigi ² Dentist ²	Perawat Nurse	Bidan Midwife	Tenaga kefarmasian Pharmacist
(1)	(2)	(3)	(4)	(5)	(6)
Lawe Alas	2	0	35	60	6
Babul Rahmah	2	-	22	40	2
Tanoh Alas	3	-	11	33	5
Lawe Sigala-gala	3	2	11	39	3
Babul Makmur	4	1	16	54	2
Semadam	2	-	19	32	2
Leuser	3	1	24	35	2
Bambel	3	1	31	64	4
Bukit Tusam	2	-	15	51	2
Lawe Sumur	5	1	17	45	2
Babussalam	43	3	110	97	23
Lawe Bulan	2	-	22	36	4
Badar	-	-	-	-	-
Darul Hasanah	1	-	21	42	2
Ketambe	3	-	35	46	10
Deleng Pokhkisen	3	-	17	47	1
Aceh Tenggara	81	9	406	721	70

Lanjutan Tabel/Continued Table 4.2.2

Kecamatan Subdistrict	Tenaga Kesehatan Masyarakat Public Health worker	Tenaga Kesehatan Lingkungan Enviromental Health Worker	Tenaga Gizi Nutritionist	Tenaga Keterampilan Fisik Physical Therapists
(1)	(7)	(8)	(9)	(10)
Lawe Alas	-	-	1	-
Babul Rahmah	-	-	-	-
Tanoh Alas	-	-	1	-
Lawe Sigala-gala	-	-	-	-
Babul Makmur	-	-	3	-
Semadam	-	-	-	-
Leuser	-	-	2	-
Bambel	-	-	1	-
Bukit Tusam	-	-	-	-
Lawe Sumur	-	-	1	-
Babussalam	-	-	9	-
Lawe Bulan	-	-	1	-
Badar	-	-	-	-
Darul Hasanah	-	-	-	-
Ketambe	-	-	-	-
Deleng Pokhkisen	-	-	1	-
Aceh Tenggara	-	-	20	-

Lanjutan Tabel/*Continued Table 4.2.2*

Kecamatan Subdistrict	Tenaga Ketenisan Medis Medical Technicians	Tenaga Teknik Biomedika Biomedical Enginer	Tenaga Kesehatan Tradisional Traditional Health WPorker
(1)	(11)	(12)	(13)
Lawe Alas	-	-	-
Babul Rahmah	-	-	-
Tanoh Alas	-	-	-
Lawe Sigala-gala	-	-	-
Babul Makmur	-	-	-
Semadam	-	-	-
Leuser	-	-	-
Bambel	-	-	-
Bukit Tusam	-	-	-
Lawe Sumur	-	-	-
Babussalam	-	-	-
Lawe Bulan	-	-	-
Badar	-	-	-
Darul Hasanah	-	-	-
Ketambe	-	-	-
Deleng Pokhkisen	-	-	-
Aceh Tenggara	-	-	-

Catatan/*Note*: ¹ Tenaga medis terdiri atas dokter, dokter gigi, dokter spesialis, dan dokter gigi spesialis baik di dalam maupun di luar negeri yang diakui oleh Pemerintah RI sesuai dengan peraturan perundang-undangan (UU No. 29 Tahun 2004 tentang Praktik Kedokteran)/*Medical worker includes doctor, dentist, medical specialist, and dentist specialist at home and abroad recognized by Indonesian government in accordance with the laws and regulations (Law No. 29 year 2004 about Medical Practice)*

Sumber/*Source*: Dinas Kesehatan Kabupaten Aceh Tenggara/ *Public Health Services of Aceh Tenggara Regency*

Tabel 4.2.3 Jumlah Rumah Sakit Umum, Rumah Sakit Khusus, dan Puskesmas Menurut Kecamatan di Kabupaten Aceh Tenggara, 2021 dan 2022
Number of General Hospital, Specialized Hospital, and Public Health Center by Subdistrict in Aceh Tenggara Regency, 2021 and 2022

Kecamatan Subdistrict	Rumah Sakit Umum General Hospital		Rumah Sakit Khusus Specialized Hospital	
	2021	2022	2021	2022
(1)	(2)	(3)	(4)	(5)
Lawe Alas	-	-	-	-
Babul Rahmah	-	-	-	-
Tanoh Alas	-	-	-	-
Lawe Sigala-gala	-	-	-	-
Babul Makmur	-	-	-	-
Semadam	-	-	-	-
Leuser	-	-	-	-
Bambel	-	-	-	-
Bukit Tusam	-	-	-	-
Lawe Sumur	-	-	-	-
Babussalam	1	1	1	1
Lawe Bulan	-	-	-	-
Badar	1	1	-	-
Darul Hasanah	-	-	-	-
Ketambe	-	-	-	-
Deleng Pokhkisen	-	-	-	-
Aceh Tenggara	2	2	1	1

Lanjutan Tabel/*Continued Table* 4.2.3

Kecamatan <i>Subdistrict</i>	Puskesmas ¹ Rawat Inap <i>Public Health Center¹ with Inpatient Care</i>		Puskesmas ¹ Non Rawat Inap <i>Public Health Center¹ without Inpatient Care</i>	
	2021	2022	2021	2022
(1)	(6)	(7)	(8)	(9)
Lawe Alas	1	1	–	–
Babul Rahmah	–	–	1	1
Tanoh Alas	1	1	–	–
Lawe Sigala-gala	1	1	–	–
Babul Makmur	1	1	1	1
Semadam	–	–	1	1
Leuser	–	–	2	2
Bambel	1	1	–	–
Bukit Tusam	–	–	1	1
Lawe Sumur	1	1	–	–
Babussalam	1	–	1	2
Lawe Bulan	1	1	–	–
Badar	–	1	–	–
Darul Hasanah	–	–	1	1
Ketambe	1	1	–	–
Deleng Pokhkisen	1	1	–	–
Aceh Tenggara	11	10	8	9

Lanjutan Tabel/Continued Table 4.2.3

Kecamatan Subdistrict	Rumah Bersalin Maternity Hospital		Posyandu Maternal & Child Health Center	
	2021	2022	2021	2022
(1)	(6)	(7)	(8)	(9)
Lawe Alas	-	-	28	28
Babul Rahmah	-	-	27	27
Tanoh Alas	-	-	14	14
Lawe Sigala-gala	-	-	35	35
Babul Makmur	-	-	21	21
Semadam	-	-	19	19
Leuser	-	-	23	23
Bambel	-	-	33	33
Bukit Tusam	-	-	23	23
Lawe Sumur	-	-	18	18
Babussalam	-	-	27	27
Lawe Bulan	-	-	24	24
Badar	-	-	18	18
Darul Hasanah	-	-	28	28
Ketambe	-	-	25	25
Deleng Pokhkisen	-	-	22	22
Aceh Tenggara	-	-	385	385

Lanjutan Tabel/*Continued Table* 4.2.3

Kecamatan Subdistrict	Klinik/ Balai Kesehatan Clinic/ Health Center		Polindes Village Maternity	
	2021	2022	2021	2022
(1)	(6)	(7)	(8)	(9)
Lawe Alas	-	-	15	15
Babul Rahmah	-	-	7	7
Tanoh Alas	-	-	13	13
Lawe Sigala-gala	-	-	7	7
Babul Makmur	1	1	12	12
Semadam	2	2	12	12
Leuser	-	-	6	6
Bambel	1	1	7	7
Bukit Tusam	-	-	17	17
Lawe Sumur	-	-	11	11
Babussalam	4	4	11	11
Lawe Bulan	1	1	6	6
Badar	-	-	10	10
Darul Hasanah	1	1	9	9
Ketambe	-	1	6	6
Deleng Pokhkisen	1	1	17	17
Aceh Tenggara	11	11	166	166

P
Catatan/Note: ¹ Puskesmas yang teregistrasi/Registered Public Health Center

Sumber/Source: Dinas Kesehatan Kabupaten Aceh Tenggara/Health Department of Aceh Tenggara Regency

Tabel 4.2.4 Jumlah Kasus 10 Penyakit Terbanyak Berdasarkan Rawat Jalan Puskesmas di Kabupaten Aceh Tenggara, 2022
Table 4.2.4 10 Most Common Regionally Notifiable Disease in by Outpatient the Public Health Center in Aceh Tenggara Regency, 2022

Jenis Penyakit Type of Disease	Jumlah Kasus Number of Cases
(1)	(2)
Infeksi Saluran Pernapasan Akut/Acute Respiratory Infections	1 352
Flu/Common Cold	45 000
Rhino Poringitis	182
Hipertensi Esensial/Hypertension	2 000
Dyspepsia	18 200
Asam Lambung/Gastritis	9 620
Diare/diarrehea	966
Dermatitis/Dermatitis	934
Diabetes mellitus/Milletus Diabetes	520
Rinitis Alergi / Allergic Rhinitis	620

Sumber/Source: Dinas Kesehatan Kabupaten Aceh Tenggara/Health Depatement of Aceh Tenggara Regency

Tabel
Table 4.2.5

Jumlah Penyakit Menurut Pusat Kesehatan Masyarakat (Puskesmas) dan Rumah Sakit di Kabupaten Aceh Tenggara, 2022
Number of Disease by Coordinating Public Health Center and Hospital in Aceh Tenggara Regency, 2022

Kecamatan Subdistrict	Demam Berdarah Dengue Fever	Diare Diarrhea	Tuberculosis	Malaria
(1)	(2)	(3)	(4)	(5)
Lawe Alas	1	30	26	-
Babul Rahmah	1	-	20	-
Tanoh Alas	-	149	6	-
Lawe Sigala-gala	3	-	16	5
Babul Makmur	-	36	21	-
Semadam	-	25	34	-
Leuser	-	45	4	-
Bambel	1	139	24	-
Bukit Tusam	-	167	12	-
Lawe Sumur	-	-	19	-
Babussalam	7	70	85	-
Lawe Bulan	2	33	12	-
Badar	1	17	13	-
Darul Hasanah	1	168	31	-
Ketambe	-	87	11	-
Deleng Pokhkisen	1	-	11	-
Aceh Tenggara	18	966	345	5

Sumber/Source: Dinas Kesehatan Kabupaten Aceh Tenggara/Health Departement of Aceh Tenggara Regency

Tabel 4.2.6 Jumlah Ibu Hamil, Melakukan Kunjungan K1, Kunjungan K4, Kurang Energi Kronis (KEK), dan Mendapatkan Tablet Zat Besi (Fe) di Kabupaten Aceh Tenggara, 2022
Number of pregnant Women, Those With One Visit & Four Visit of Antenatal Care, Chronic Energy Deficiency (CED), and Received Iron Supplement in Aceh Tenggara Regency, 2022

Uraian Details	Jumlah Total
(1)	(2)
Jumlah Ibu Hamil <i>Number of Pregnant Women</i>	4 968
Melakukan Kunjungan Sekali <i>One Visit</i>	4 580
Melakukan Kunjungan Empat Kali <i>Four Visit</i>	4 592
Mendapat Zat Besi (Fe1) <i>Received Iron Supplement</i>	4 280

Sumber/Source: Dinas Kesehatan Kabupaten Aceh Tenggara/Health Department of Aceh Tenggara Regency

Tabel 4.2.7
Table

Data Rawat Inap Menurut Cakupan Kegiatan di Rumah Sakit Umum Daerah H. Sahudin Kutacane, 2022
Hospitalization Data at General Hospital H. Sahudin Kutacane, 2022

Rincian <i>Detail</i>	RSUD H. Sahudin Kutacane <i>General Hospital H. Sahudin Kutacane</i>
(1)	(2)
Jumlah Pasien Rawat Inap (jiwa) <i>Number of Inpatient (person)</i>	12 839
Jumlah Hari Dirawat (hari) <i>Number of Days Hospitalized (days)</i>	64 506
Jumlah Tempat Tidur (tempat tidur) <i>Number of Beds (beds)</i>	253
Persentase Pemakaian Tempat Tidur (%) <i>Bed Occupancy Rate/BOR4 (%)</i>	79,06
Rata-rata Lama Rawatan (hari) <i>Length of Stay/LOS (days)</i>	0,86
Rata-rata Hari, Tempat Tidur Tidak Ditempati (hari) <i>Turn Over Interval/TOI (days)</i>	1,7
Frekuensi Pemakaian Tempat Tidur (kali) <i>Bed Turn Over/BTO (times)</i>	44,78
Angka Kematian Kasar (per mil) <i>Gross Death Rate/GDR (per mille)</i>	24,18
Angka Kematian Bersih (per mil) <i>Net Death Rate/NDR (per mille)</i>	11,03

Sumber/Source: Rumah Sakit Umum Daerah H. Sahudin Kutacane/General Hospital H. Sahudin Kutacane

Tabel 4.2.8 Jumlah Kunjungan Rawat Jalan dan Rawat Inap Menurut Jenis Pelayanan di Rumah Sakit Umum Daerah H. Sahudin Kutacane, 2022
Number of Outpatient and Inpatient by Type of Service at General Hospital H. Sahudin Kutacane, 2022

Rincian Detail	Jumlah Pasien (jiwa) Number of Patient (persons)	
	Rawat Jalan Outpatient	Rawat Inap Inpatient
(1)	(2)	(3)
Asuransi Kesehatan (Askes) Health Insurance	79 137	2 213
Umum General	1 440	87
Jaringan Pengaman Sosial Social Security	-	-

Sumber/Source: Rumah Sakit Umum Daerah H. Sahudin Kutacane/General Hospital H. Sahudin Kutacane

4.3 AGAMA DAN SOSIAL LAINNYA RELIGION AND OTHER SOCIAL AFFAIRS

Tabel 4.3.1 Jumlah Penduduk Menurut Kecamatan dan Agama yang dianut di Kabupaten Aceh Tenggara, 2022
Population by Subdistrict and Religion in Aceh Tenggara Regency, 2022

Kecamatan Subdistrict	Islam	Protestan Protestant	Katolik Catholic	Hindu	Budha Buddha	Konghucu	Lainnya Others
(1)	(2)	(3)	(4)	(5)	(6)	(7)	(8)
Lawe Alas	17 822	1	1	0	0	0	0
Babul Rahmah	6 877	3 027	112	0	0	0	0
Tanoh Alas	5 084	0	0	0	0	0	0
Lawe Sigala-gala	9 869	10 930	364	0	0	0	0
Babul Makmur	4 222	9 970	961	0	0	0	0
Semadam	10 208	3 219	58	0	0	0	0
Leuser	3 832	3 341	182	0	0	0	3
Bambel	19 826	10	0	0	0	0	0
Bukit Tusam	12 418	71	0	0	0	0	0
Lawe Sumur	8 594	223	6	0	0	0	0
Babussalam	27 805	872	23	0	0	0	0
Lawe Bulan	14 631	1 908	30	0	0	0	0
Badar	11 873	2 479	194	0	0	0	0
Darul Hasanah	15 693	1	0	0	1	0	0
Ketambe	12 020	2	1	0	0	0	0
Deleng Pokhkisen	6 161	2 706	290	0	0	0	0
Aceh Tenggara	186 935	38 760	2 222	0	1	0	3

Sumber/Source: Dinas Kependudukan dan Catatan Sipil Kabupaten Aceh Tenggara/Population and Civil Registration Services of Aceh Tenggara Regency

Tabel 4.3.2 Jumlah Tempat Peribadatan Menurut Kecamatan di Kabupaten Aceh Tenggara, 2021
Table 4.3.2 Number of Places of Worship by Subdistrict in Aceh Tenggara Regency, 2021

Kecamatan Subdistrict	Masjid Mosque	Mushola Pray Room	Gereja Protestan Protestant Church	Gereja Katholik Catholic Church	Pura Temple	Vihara
(1)	(2)	(3)	(4)	(5)	(6)	(7)
Lawe Alas	24	21	0	0	0	0
Babul Rahmah	13	7	22	1	0	0
Tanoh Alas	9	9	0	0	0	0
Lawe Sigala-gala	17	10	32	1	0	0
Babul Makmur	6	6	32	3	0	0
Semadam	10	9	14	1	0	0
Leuser	14	8	28	1	0	0
Bambel	21	17	0	0	0	0
Bukit Tusam	15	19	0	0	0	0
Lawe Sumur	7	9	1	0	0	0
Babussalam	33	38	2	0	0	0
Lawe Bulan	20	9	7	0	0	0
Badar	14	6	8	2	0	0
Darul Hasanah	21	18	0	0	0	0
Ketambe	21	13	0	0	0	0
Deleng Pokhkisen	10	11	7	1	0	0
Aceh Tenggara	255	210	153	10	0	0

Sumber/Source: BPS, Pendataan Potensi Desa (Podes)/BPS-Statistics Indonesia, Village Potential Data Collecting

Tabel
Table 4.3.3**Jumlah Penduduk Menurut Kecamatan yang Pindah dan Datang di Kabupaten Aceh Tenggara, 2022**
Population by Subdistrict that Moved and Came in Aceh Tenggara Regency, 2022

Kecamatan Subdistrict	Penduduk Datang Population Came		
	Antar Kabupaten Between Regencies	Antar Provinsi Between Provinces	Jumlah Total
(1)	(2)	(3)	(4)
Lawe Alas	237	270	507
Babul Rahmah	173	443	616
Tanoh Alas	91	96	187
Lawe Sigala-gala	350	1 320	1 670
Babul Makmur	85	1 264	1 349
Semadam	253	640	893
Leuser	52	469	521
Bambel	397	450	847
Bukit Tusam	284	312	596
Lawe Sumur	165	190	355
Babussalam	682	1 995	2 677
Lawe Bulan	262	554	816
Badar	295	633	928
Darul Hasanah	205	224	429
Ketambe	393	181	574
Deleng Pokhkisen	127	412	539
Aceh Tenggara	4 051	9 453	13 504

Lanjutan Tabel/*Continued Table 4.3.3*

Kecamatan Subdistrict	Penduduk Pindah Population Moved		
	Antar Kabupaten Between Regencies	Antar Provinsi Between Provinces	Jumlah Total
(1)	(5)	(6)	(7)
Lawe Alas	38	37	75
Babul Rahmah	21	59	80
Tanoh Alas	10	7	17
Lawe Sigala-gala	32	188	220
Babul Makmur	8	189	197
Semadam	22	83	105
Leuser	10	59	69
Bambel	39	62	101
Bukit Tusam	24	38	62
Lawe Sumur	19	19	38
Babussalam	77	140	217
Lawe Bulan	25	80	105
Badar	21	73	94
Darul Hasanah	27	22	49
Ketambe	53	19	72
Deleng Pokhkisen	12	56	68
Aceh Tenggara	438	1 131	1 569

Sumber/Source: Dinas Kependudukan dan Catatan Sipil Kabupaten Aceh Tenggara/*Population and Civil Registration Services of Aceh Tenggara Regency*

Tabel
Table 4.3.4**Jumlah Akte Kelahiran dan Akte Kematian yang
Diterbitkan Menurut Kecamatan di Kabupaten Aceh
Tenggara, 2022**
*Number of Birth and Death Certificates Issued by Subdistrict
in Aceh Tenggara Regency, 2022*

Kecamatan Subdistrict	Akte Kelahiran Birth Certificate	Akte Kematian Death Certificate
(1)	(2)	(3)
Lawe Alas	6 397	47
Babul Rahmah	3 479	36
Tanoh Alas	1 697	8
Lawe Sigala-gala	7 188	85
Babul Makmur	5 213	46
Semadam	4 618	41
Leuser	2 967	19
Bambel	6 674	71
Bukit Tusam	4 352	54
Lawe Sumur	3 190	31
Babussalam	9 155	135
Lawe Bulan	5 452	87
Badar	4 819	56
Darul Hasanah	5 745	35
Ketambe	4 369	32
Deleng Pokhkisen	3 241	36
Aceh Tenggara	78 556	819

Sumber/Source: Dinas Kependudukan dan Catatan Sipil Kabupaten Aceh Tenggara/*Population and Civil Registration Services of Aceh Tenggara Regency*

Tabel
Table 4.3.5**Jumlah KTP, KK dan Akte Kelahiran yang Diterbitkan Per Bulan di Kabupaten Aceh Tenggara, 2022**
Number of Identity Card, Family Cards and Birth Certificates Issued per Month in Aceh Tenggara Regency, 2022

Bulan Month	KTP Identity Card	KK Family Card	Akte Kematian Death Certificate
(1)	(2)	(3)	(4)
Januari/January	533	2 222	753
Februari/February	328	1 652	592
Maret/March	436	2 436	805
April/April	817	1 705	595
Mei/May	1 003	1 687	784
Juni/June	848	1 964	1 108
Juli/July	500	1 705	1 177
Agustus/August	476	2 887	773
September/September	1 368	2 434	3 237
Oktober/October	558	2 151	3 889
November/November	274	1 609	692
Desember/December	35	1 536	750
Aceh Tenggara	7 176	23 988	15 155

Sumber/Source: Dinas Kependudukan dan Catatan Sipil Kabupaten Aceh Tenggara/Population and Civil Registration Services of Aceh Tenggara Regency

Tabel
Table 4.3.6

Jumlah Desa¹/Kelurahan yang Mengalami Bencana Alam² Menurut Kecamatan di Kabupaten Aceh Tenggara, 2019–2021
Number of Villages¹/Kelurahan that Had Natural Disaster² by Subdistrict in Aceh Tenggara Regency, 2019–2021

Kecamatan Subdistrict	Banjir/Flood		
	2019	2020	2021
(1)	(2)	(3)	(4)
Lawe Alas	3	6	5
Babul Rahmah	15	3	4
Tanoh Alas	8	-	-
Lawe Sigala-gala	11	-	-
Babul Makmur	1	-	-
Semadam	2	3	1
Leuser	-	-	-
Bambel	16	9	12
Bukit Tusam	2	1	1
Lawe Sumur	4	2	-
Babussalam	6	3	11
Lawe Bulan	1	-	7
Badar	2	-	-
Darul Hasanah	5	1	3
Ketambe	5	-	2
Deleng Pokhkisen	-	-	7
Aceh Tenggara	81	28	53

Lanjutan Tabel/*Continued Table 4.3.6*

Kecamatan Subdistrict	Gempa Bumi/ <i>Earthquake</i>		
	2019	2020	2021
(1)	(5)	(6)	(7)
Lawe Alas	-	-	1
Babul Rahmah	-	-	-
Tanoh Alas	-	-	-
Lawe Sigala-gala	-	-	-
Babul Makmur	-	-	-
Semadam	-	-	-
Leuser	-	-	-
Bambel	-	1	7
Bukit Tusam	-	-	-
Lawe Sumur	-	-	-
Babussalam	-	-	-
Lawe Bulan	-	-	-
Badar	-	-	-
Darul Hasanah	-	-	-
Ketambe	1	-	-
Deleng POKHKISEN	-	-	-
Aceh Tenggara	1	1	8

Lanjutan Tabel/*Continued Table* 4.3.6

Kecamatan <i>Subdistrict</i>	Tanah Longsor/ <i>Landslide</i>		
	2019	2020	2021
(1)	(8)	(9)	(10)
Lawe Alas	-	-	1
Babul Rahmah	-	-	-
Tanoh Alas	-	-	-
Lawe Sigala-gala	2	-	-
Babul Makmur	-	-	-
Semadam	1	-	-
Leuser	-	1	6
Bambel	-	-	-
Bukit Tusam	-	-	-
Lawe Sumur	-	-	-
Babussalam	-	-	1
Lawe Bulan	-	-	-
Badar	-	-	1
Darul Hasanah	-	-	-
Ketambe	5	-	1
Deleng Pokhkisen	-	-	-
Aceh Tenggara	8	1	10

Catatan/*Note*: ¹ Desa pada tabel ini termasuk Unit Permukiman Transmigrasi (UPT) yang masih dibina oleh kementerian terkait dan nagari di Provinsi Sumatera Barat/*Villages in this table are included in Transmigration Settlement Unit which is still fostered by the relevant ministries and the nagari in the Province of Sumatera Barat*

Sumber/*Source*: ² Kejadian dalam setahun sebelum tahun pencacahan/*Occured during the last one year before the enumeration years*
BPS, Pendataan Potensi Desa (Podes)/*BPS-Statistics Indonesia, Village Potential Data Collecting*

Tabel 4.3.7 **Jumlah Narapidana di Lembaga Perasyarakatan, 2022**
Table 4.3.7 **Number of Inmates of Kutacane Penitentiary by Gender, 2022**

Bulan Month	Jumlah Tahanan Awal Bulan Number of Inmates Early Month			
	Dewasa Adult		Anak-anak Child	
	Laki-laki Male	Perempuan Female	Laki-laki Male	Perempuan Female
(1)	(2)	(3)	(4)	(5)
Januari/January	329	15	-	-
Februari/February	310	15	-	-
Maret/March	313	15	-	-
April/April	304	15	-	-
Mei/May	322	18	-	-
Juni/June	325	17	-	-
Juli/July	307	6	-	-
Agustus/August	302	7	-	-
September/September	283	6	-	-
Oktober/October	377	6	-	-
November/November	304	9	1	-
Desember/December	319	11	1	-
Aceh Tenggara	3 795	140	2	-

Lanjutan Tabel/*Continued Table* 4.3.7

Bulan Month	Jumlah Tahanan Masuk Number of Inmates Come			
	Dewasa Adult		Anak-anak Child	
	Laki-laki Male	Perempuan Female	Laki-laki Male	Perempuan Female
(1)	(2)	(3)	(4)	(5)
Januari/January	16	-	-	-
Februari/February	20	-	-	-
Maret/March	15	-	-	-
April/April	17	-	-	-
Mei/May	7	3	-	-
Juni/June	24	-	-	-
Juli/July	25	1	-	-
Agustus/August	11	2	2	-
September/September	14	-	-	-
Oktober/October	15	-	-	-
November/November	20	-	-	-
Desember/December	9	-	-	-
Aceh Tenggara	193	6	2	-

Lanjutan Tabel/Continued Table 4.3.7

Bulan Month	Jumlah Tahanan Keluar Number of Inmates Out			
	Dewasa Adult		Anak-anak Child	
	Laki-laki Male	Perempuan Female	Laki-laki Male	Perempuan Female
(1)	(2)	(3)	(4)	(5)
Januari/January	-	-	-	-
Februari/February	1	-	-	-
Maret/March	1	-	-	-
April/April	3	-	-	-
Mei/May	-	-	-	-
Juni/June	2	-	-	-
Juli/July	15	-	-	-
Agustus/August	2	-	-	-
September/September	1	-	-	-
Oktober/October	-	-	-	-
November/November	2	-	-	-
Desember/December	9	1	-	-
Aceh Tenggara	36	1	-	-

Sumber/Source: Lembaga Perasyarakatan Kutacane/ Kutacane Penitentiary

Tabel
Table 4.3.8

**Jumlah Narapidana di Lembaga Perasyarakatan
Kutacane Menurut Jenis Kejahatan/Pelanggaran, 2022**
**Number of Inmates of Kutacane Penitentiary by Type of
Crime/Violation , 2022**

Jenis Kejahatan/Pelanggaran <i>Type of Crime/Violation</i>	Jumlah Tahanan <i>Number of Inmates</i>			
	Dewasa <i>Adult</i>		Anak-anak <i>Child</i>	
	Laki-laki <i>Male</i>	Perempuan <i>Female</i>	Laki-laki <i>Male</i>	Perempuan <i>Female</i>
(1)	(2)	(3)	(4)	(5)
Politik/ <i>Politics</i>	-	-	-	-
Terhadap Kepala Negara/ <i>Head of State</i>	-	-	-	-
Pembakaran/ <i>Burning</i>	-	-	-	-
Terhadap Ketertiban Umum/ <i>Public Order</i>	-	-	-	-
Penyuapan/ <i>Bribery</i>	-	-	-	-
Mata Uang/ <i>Currency</i>	-	-	-	-
Memalsukan Materai/ <i>Forgery Stamp</i>	-	-	-	-
Kesusilaan/ <i>Decency</i>	5	-	-	-
Perjudian/ <i>Gambling</i>	-	-	-	-
Penculikan/ <i>Kidnapping</i>	-	-	-	-
Pembunuhan/ <i>Murder</i>	5	-	-	-
Penganiayaan/ <i>Persecution</i>	4	-	-	-
Pencurian/ <i>Theft</i>	65	-	-	-
Pemerasan dengan Ancaman/ <i>Extortion</i>	-	-	-	-
Perampokan/ <i>Robbery</i>	6	-	-	-
Penggelapan/ <i>Embezzlement</i>	6	1	-	-
Penipuan/ <i>Fraud</i>	2	2	-	-
Penadahan/ <i>Fencing</i>	-	-	-	-

Lanjutan Tabel/Continued Table 4.3.8

Jenis Kejahatan/Pelanggaran <i>Type of Crime/Violation</i>	Jumlah Tahanan <i>Number of Inmates</i>			
	Dewasa <i>Adult</i>		Anak-anak <i>Child</i>	
	Laki-laki <i>Male</i>	Perempuan <i>Female</i>	Laki-laki <i>Male</i>	Perempuan <i>Female</i>
(1)	(2)	(3)	(4)	(5)
Ekonomi/Korupsi/ <i>Economics/Corruption</i>	-	-	-	-
UU NO.12/51	1	-	-	-
Narkotika/ <i>Narcotics</i>	253	12	-	-
Pencemaran Nama Baik/ <i>Defamation</i>	-	-	-	-
Mesum/ <i>Nasty</i>	-	-	-	-
Illegal Fishing/ <i>Illegal Fishing</i>	-	-	-	-
Perlindungan Anak/ <i>Child Protection</i>	15	-	-	-
Teroris/ <i>Terrorism</i>	-	-	-	-
Imigrasi/ <i>Immigration</i>	-	-	-	-

Sumber/Source: Lembaga Perasyarakatan Kutacane/ *Kutacane Penitentiary*

Tabel
Table 4.3.9

Jumlah Perkara Perdata di Pengadilan Negeri Kutacane, 2022
Number of Civil Cases in Kutacane State Court, 2022

Bulan Month	Perkara Perdata Civil Cases					
	Gugatan Lawsuit			Permohonan Petition		
	Sisa Remainder	Masuk Reported	Putus Settled	Sisa Remainder	Masuk Reported	Putus Settled
(1)	(2)	(3)	(4)	(5)	(6)	(7)
Januari/January	3	3	2	-	-	-
Februari/February	4	2	-	-	1	1
Maret/March	6	-	2	-	3	3
April/April	4	2	1	-	-	-
Mei/May	5	-	-	-	3	2
Juni/June	5	1	2	1	3	4
Juli/July	4	2	1	-	6	4
Agustus/August	5	1	1	2	6	6
September/September	5	4	1	5	5	6
Oktober/October	8	1	2	1	1	1
November/November	7	4	2	1	2	3
Desember/December	9	3	3	-	2	2
Jumlah/Total	65	23	17	10	29	31

Sumber/Source: Pengadilan Negeri Kutacane/ Kutacane State Court

Tabel 4.3.10 **Jumlah Perkara Pidana (Biasa, Singkat dan Korupsi/HAM) di Pengadilan Negeri Kutacane, 2022**
Table 4.3.10 **Number of Criminal Cases (Normal, Short and Corruption/HAM) in Kutacane State Court, 2022**

Bulan Month	Perkara Pidana Criminal Cases					
	Biasa, Khusus Normal, Specific			Singkat Short		
	Sisa Remainder	Masuk Reported	Putus Settled	Sisa Remainder	Masuk Reported	Putus Settled
(1)	(2)	(3)	(4)	(5)	(6)	(7)
Januari/January	10	32	10	-	-	-
Februari/February	32	16	17	-	-	-
Maret/March	31	16	15	-	-	-
April/April	32	20	20	-	-	-
Mei/May	32	6	10	-	-	-
Juni/June	28	13	13	-	-	-
Juli/July	28	17	16	-	-	-
Agustus/August	29	14	11	-	-	-
September/September	32	8	17	-	1	1
Oktober/October	23	10	11	-	-	-
November/November	22	12	16	-	-	-
Desember/December	18	10	17	-	2	2
Jumlah/Total	317	174	173	-	3	3

Sumber/Source: Pengadilan Negeri Kutacane/ Kutacane State Court

Tabel
Table 4.3.11**Jumlah Perkara Pidana (Illegal Logging dan Narkotika) di
Pengadilan Negeri Kutacane, 2022**
**Number of Criminal Cases (Illegal Logging and Narcotics) in
Kutacane State Court, 2022**

Bulan Month	Perkara Pidana Criminal Cases					
	Illegal Logging			Narkotika Narcotics		
	Sisa Remainder	Masuk Reported	Putus Settled	Sisa Remainder	Masuk Reported	Putus Settled
(1)	(2)	(3)	(4)	(5)	(6)	(7)
Januari/January	-	-	-	18	19	1
Februari/February	-	-	-	6	11	12
Maret/March	-	-	-	10	8	7
April/April	-	-	-	9	7	8
Mei/May	-	-	-	12	1	3
Juni/June	-	-	-	15	9	3
Juli/July	-	-	-	21	13	7
Agustus/August	-	1	-	18	5	6
September/September	1	-	-	11	5	11
Oktober/October	1	-	1	13	7	4
November/November	-	-	-	11	7	9
Desember/December	-	-	-	6	6	11
Jumlah/Total	2	1	1	150	98	82

Sumber/Source: Pengadilan Negeri Kutacane/ Kutacane State Court

Tabel 4.3.12 Jumlah Perkara yang Ditangani Pengadilan Negeri Kutacane, 2022
Table Number of Casses Handled in Kutacane State Court, 2022

Klasifikasi <i>Classification</i>	Sisa Tahun Lalu <i>Remainder Last Year</i>	Masuk <i>Received</i>	Putus <i>Settled</i>
(1)	(2)	(3)	(4)
Gugatan/ <i>Lawsuit</i>	3	24	17
Permohonan/ <i>Plea</i>	-	32	32
Kepailitan/ <i>Bankruptcy</i>	-	-	-
Penundaan Kewajiban Pembayaran Utang/ <i>Postponement of debt payment obligations</i>	-	-	-
Hak Kekayaan Intelektual/ <i>Rights</i>	-	-	-
Pengadilan Hubungan Industrial/ <i>Industrial Relations Court</i>	-	-	-
Perlawanan/Bantahan (derden verzet)/ <i>Resistance</i>	-	-	-
Gugatan Sederhana/ <i>Simple Suit</i>	-	-	-
Pidana Biasa/ <i>Ordinary Criminal</i>	10	174	173
Pidana Singkat/ <i>Short Criminal</i>	-	-	-
Pidana Cepat/ <i>Quick Criminal</i>	-	3	3
Perkara Lalu Lintas/ <i>Traffic Case</i>	-	383	383
Pidana Anak/ <i>Child Criminal</i>	-	6	6
Pidana Praperadilan/ <i>Pretrial Crime</i>	-	-	-
Jumlah/Total	23	622	614

Lanjutan Tabel/*Continued Table* 4.3.12

Klasifikasi <i>Classification</i>	Minutasi <i>Minutations</i>	Belum Minutasi <i>Not Minutations</i>	Sisa Tahun Ini <i>Remainder This Year</i>
(1)	(5)	(6)	(7)
Gugatan/ <i>Lawsuit</i>	17	10	3
Permohonan/ <i>Plea</i>	32	32	-
Kepailitan/ <i>Bankruptcy</i>	-	-	-
Penundaan Kewajiban Pembayaran Utang/ <i>Postponement of debt payment obligations</i>	-	-	-
Hak Kekayaan Intelektual/ <i>Rights</i>	-	-	-
Pengadilan Hubungan Industrial/ <i>Industrial Relations Court</i>	-	-	-
Perlawanan/Bantahan (derden verzet)/ <i>Resistance</i>	-	-	-
Gugatan Sederhana/ <i>Simple Suit</i>	-	-	-
Pidana Biasa/ <i>Ordinary Criminal</i>	171	13	11
Pidana Singkat/ <i>Short Criminal</i>	-	-	-
Pidana Cepat/ <i>Quick Criminal</i>	3	-	-
Perkara Lalu Lintas/ <i>Traffic Case</i>	383	-	-
Pidana Anak/ <i>Child Criminal</i>	6	-	-
Pidana Praperadilan/ <i>Pretrial Crime</i>	-	-	-
Jumlah/Total	612	55	14

Sumber/*Source*: Pengadilan Negeri Kutacane/ *Kutacane State Court*

Tabel 4.3.13 Jumlah Kasus Perceraian yang diputus di Mahkamah Syariah Kutacane Menurut Sumber Permohonan di Kabupaten Aceh Tenggara, 2022
Number of Divorce Cases Decided in Kutacane Islamic Court, 2022

Kecamatan Subdistrict	Jumlah Kasus Number of Cases	Sumber Permohonan Request Source	
		Permohonan Suami Husband's Request	Permohonan Isteri Wife's Request
(1)	(2)	(3)	(4)
Lawe Alas	29	2	27
Babul Rahmah	7	1	6
Tanoh Alas	8	2	6
Lawe Sigala-gala	8	1	7
Babul Makmur	4	2	2
Semadam	20	1	19
Leuser	1	0	1
Bambel	38	5	33
Bukit Tusam	16	4	12
Lawe Sumur	18	4	14
Babussalam	56	7	49
Lawe Bulan	34	8	26
Badar	22	6	16
Darul Hasanah	22	7	15
Ketambe	13	2	11
Deleng Pokhkisen	14	1	15
Aceh Tenggara	310	53	259

Sumber/Source: Mahkamah Syariah Kutacane/ Kutacane Syariah Court

Tabel
Table 4.3.14

**Jumlah Kasus Perceraian yang diputus di Mahkamah
Syariah Kutacane Menurut Sumber Permohonan di
Kabupaten Aceh Tenggara, 2022**
*Number of Divorce Cases Decided in Kutacane Islamic Court,
2022*

Bulan Month	Dimerdekakan dari Tahanan Sementara <i>Freed from Temporary Arrest</i>	Dikirim ke Kejaksaan Negeri <i>Transferred to District Attorney</i>	Diteruskan ke Pengadilan Negeri <i>Transferred to District Court</i>	Divonis <i>Free from Prosecution</i>
(1)	(2)	(3)	(4)	(5)
Januari/January	-	14	14	6
Februari/February	-	6	6	7
Maret/March	-	11	11	8
April/April	-	4	4	7
Mei/May	-	4	4	4
Juni/June	-	12	12	5
Juli/July	-	5	5	11
Agustus/August	-	5	5	7
September/September	-	4	4	9
Oktober/October	-	10	10	5
November/November	-	6	6	16
Desember/December	-	4	3	4
Jumlah/Total	-	85	84	89

Catatan/note: Perkara Narkotika

Sumber/Source: Kejaksaan Negeri Kutacane/Kutacane District Attorney

Tabel
Table 4.3.15**Jumlah Tambahan Tahanan (jiwa) Kejaksaan Negeri
Kutacane Dirinci Menurut Jenis per Bulan, 2022**
**Number of Newly Enrolled Prisoner (person) Recorded in
Kutacane District Attorney by Type and Month, 2022**

Bulan Month	Banyaknya Tahanan (jiwa) Number of Prisoner (persons)			Diselesaikan Solved	Sisa Akhir Bulan End of The Month
	Sisa Bulan Lalu Last Month	Masuk Bulan Ini Enrolled This Month	Jumlah Total		
(1)	(2)	(3)	(4)	(5)	(6)
Januari/January	-	14	14	14	-
Februari/February	-	8	8	8	-
Maret/March	-	12	12	12	-
April/April	-	7	7	7	-
Mei/May	-	7	7	7	-
Juni/June	-	15	15	15	-
Juli/July	-	6	6	6	-
Agustus/August	-	6	6	6	-
September/September	-	4	4	4	-
Oktober/October	-	14	14	14	-
November/November	-	6	6	6	-
Desember/December	-	6	6	5	1
Jumlah/Total	-	105	105	104	1

Catatan/note: Perkara Narkotika

Sumber/Source: Kejaksaan Negeri Kutacane/Kutacane District Attorney

Tabel 4.3.16
Table

Jumlah Perkara yang Diselesaikan Dirinci Menurut Jenis dan Bulan pada Kejaksaan Negeri Kutacane Kabupaten Aceh Tenggara, 2022
Number of Finished Cases by Type and Month in District Attorney Office Kutacane in Aceh Tenggara Regency, 2022

Bulan Month	Dimerdekakan dari Tahanan Sementara <i>Freed from Temporary Arrest</i>	Dikirim ke Kejaksaan Negeri <i>Transferred to District Attorney</i>	Diteruskan ke Pengadilan Negeri <i>Transferred to District Court</i>	Divonis <i>Free from Prosecution</i>
(1)	(2)	(3)	(4)	(5)
Januari/January	-	5	5	2
Februari/February	-	8	8	4
Maret/March	-	8	8	4
April/April	-	9	9	3
Mei/May	-	6	6	7
Juni/June	-	5	5	7
Juli/July	-	7	7	6
Agustus/August	-	5	5	9
September/September	-	4	4	4
Oktober/October	-	3	3	7
November/November	-	5	5	10
Desember/December	-	5	5	7
Jumlah/Total	-	70	70	70

Catatan/note: Perkara Orang dan Harta Benda (OHARDA)

Sumber/Source: Kejaksaan Negeri Kutacane/Kutacane District Attorney

Tabel
Table 4.3.17**Jumlah Tambahan Tahanan (jiwa) Kejaksaan Negeri
Kutacane Dirinci Menurut Jenis per Bulan, 2022**
**Number of Newly Enrolled Prisoner (person) Recorded in
Kutacane District Attorney by Type and Month, 2022**

Bulan Month	Banyaknya Tahanan (jiwa) Number of Prisoner (persons)			Diselesaikan Solved	Sisa Akhir Bulan End of The Month
	Sisa Bulan Lalu Last Month	Masuk Bulan Ini Enrolled This Month	Jumlah Total		
(1)	(2)	(3)	(4)	(5)	(6)
Januari/January	-	5	5	5	-
Februari/February	-	8	8	8	-
Maret/March	-	12	12	12	-
April/April	-	11	11	11	-
Mei/May	-	8	8	8	-
Juni/June	-	6	6	6	-
Juli/July	-	6	6	6	-
Agustus/August	-	5	5	5	-
September/September	-	5	5	5	-
Oktober/October	-	3	3	3	-
November/November	-	6	6	6	-
Desember/December	-	5	5	5	-
Jumlah/Total	-	80	80	80	-

Catatan/note: Perkara Orang dan Harta Benda (OHARDA)

Sumber/Source: Kejaksaan Negeri Kutacane/Kutacane District Attorney

Tabel
Table 4.3.18

Jumlah Perkara yang Diselesaikan Dirinci Menurut Jenis dan Bulan pada Kejaksaan Negeri Kutacane Kabupaten Aceh Tenggara, 2022
Number of Finished Cases by Type and Month in District Attorney Office Kutacane in Aceh Tenggara Regency, 2022

Bulan Month	Dimerdekakan dari Tahanan Sementara <i>Freed from Temporary Arrest</i>	Dikirim ke Kejaksaan Negeri <i>Transferred to District Attorney</i>	Diteruskan ke Pengadilan Negeri <i>Transferred to District Court</i>	Divonis <i>Free from Prosecution</i>
(1)	(2)	(3)	(4)	(5)
Januari/January	-	-	-	-
Februari/February	-	3	3	-
Maret/March	-	1	1	-
April/April	-	-	-	-
Mei/May	-	1	1	-
Juni/June	-	3	3	-
Juli/July	-	4	4	9
Agustus/August	-	3	3	2
September/September	-	2	2	-
Oktober/October	-	2	2	1
November/November	-	1	1	-
Desember/December	-	-	-	8
Jumlah/Total	-	20	20	20

Catatan/note: Perkara Keamanan Negara, Ketertiban Umum dan Tindak Pidana Umum Lain (Kamnegtibun dan TPUL)
Sumber/Source: Kejaksaan Negeri Kutacane/Kutacane District Attorney

Tabel
Table 4.3.19**Jumlah Tambah Tahanan (jiwa) Kejaksaan Negeri
Kutacane Dirinci Menurut Jenis per Bulan, 2022**
**Number of Newly Enrolled Prisoner (person) Recorded in
Kutacane District Attorney by Type and Month, 2022**

Bulan Month	Banyaknya Tahanan (jiwa) Number of Prisoner (persons)			Diselesaikan Solved	Sisa Akhir Bulan End of The Month
	Sisa Bulan Lalu Last Month	Masuk Bulan Ini Enrolled This Month	Jumlah Total		
(1)	(2)	(3)	(4)	(5)	(6)
Januari/January	-	-	-	-	-
Februari/February	-	3	3	3	-
Maret/March	-	1	1	1	-
April/April	-	-	-	-	-
Mei/May	-	1	1	1	-
Juni/June	-	3	3	3	-
Juli/July	-	1	1	1	-
Agustus/August	-	3	3	3	-
September/September	-	2	2	2	-
Oktober/October	-	2	2	2	-
November/November	-	1	1	1	-
Desember/December	-	-	-	-	-
Jumlah/Total	-	17	17	17	-

Catatan/note: Perkara Keamanan Negara, Ketertiban Umum dan Tindak Pidana Umum Lain (Kamnegtibun dan TPUL)

Sumber/Source: Kejaksaan Negeri Kutacane/Kutacane District Attorney

Tabel
Table 4.3.20**Jumlah Panti Sosial Menurut Jenis, Jumlah Penghuni Panti dan Kecamatan di Kabupaten Aceh Tenggara, 2022**
Number of Social Service Facility by Type, Recorded Resident and Subdistrict in Aceh Tenggara Regency, 2022

Kecamatan Subdistrict	Panti Asuhan Orphanage		Panti Jompo Nursing home	
	Jumlah Panti Number of house	Jumlah Anak Asuh Child	Jumlah Panti Number of house	Jumlah Orang Jompo Elderly
(1)	(2)	(3)	(4)	(5)
Lawe Alas	-	-	2	55
Babul Rahmah	-	-	-	-
Tanoh Alas	1	43	-	-
Lawe Sigala-gala	1	39	-	-
Babul Makmur	-	-	-	-
Semadam	1	50	-	-
Leuser	-	-	-	-
Bambel	2	108	-	-
Bukit Tusam	-	-	-	-
Lawe Sumur	-	-	-	-
Babussalam	1	30	-	-
Lawe Bulan	1	32	1	33
Badar	-	-	-	-
Darul Hasanah	1	52	-	-
Ketambe	1	30	-	-
Deleng Pokhkisen	-	-	1	15
Aceh Tenggara	9	384	4	103

Sumber/Source: Dinas Sosial Kab. Aceh Tenggara/Social Services of Aceh Tenggara Regency

Tabel 4.3.21 **Partai Politik di Kabupaten Aceh Tenggara Menurut Jumlah Pengurus dan Alamat, 2022**
Name of Political Parties in Aceh Tenggara Regency by Members and Addresses, 2022

Partai Politik <i>Political Parties</i>	Jumlah Pengurus <i>Members</i>	Alamat <i>Address</i>
(1)	(2)	(3)
Partai NASDEM	20	Jln. Cut Nyak Dien Pasar Belakang Aspol, Kec. Babussalam
Partai Kebangkitan Bangsa	20	Jln. Trereminal Terpadu, Kutarih, Kec. Babussalam
Partai Keadilan Sejahtera	3	Perapat hilir, Kecamatan Babussalam
Partai Demokrasi Indonesia Perjuangan	15	Jln. Kutacane-Blangkejeren, Kp. Baru, Kecamatan Badar
Golongan Karya	80	Jln. A. Yani, No. 6, Kota Kutacane, Kecamatan Babussalam
Gerakan Indonesia Raya	50	-
Partai Demokrat	71	Jln. Kutacane-Medan, Gumpang Jaya, Kec. Babussalam
Partai Amanat Nasional	133	Desa Terutung Padi, Kecamatan Babussalam
Partai Persatuan Pembangunan	61	Jln. Manunggal No. 9 Kutacane, Kec. Babussalam
Hati Nurani Rakyat	47	Jln. Kutacane-Blangkejeren Batu Bulan, Kec. Babussalam
Partai Daerah Aceh	3	Jln. Kutacane-Medan Terutung Seperai, Kec. Babel
Partai Nanggore Aceh	3	Jln. Perjuangan I, Kecamatan Babussalam
Partai Aceh	9	Jln. Kutacane-Blangkejeren Kp. Baru, Kec. Badar
Partai Bulan Bintang	3	Jln. Kutambaru-Sp. Empat, Kecamatan Lawe Bulan
Partai Keadilan dan Persatuan Indonesia	3	Jln. Iskandar Muda Kutacane Lama, Kec. Babussalam
Partai Perindo	3	Jln. Kutacane-Blangkejeren Pulonas, Kec. Babussalam
Partai Solidaritas Indonesia	3	Jln. Iskandar Muda-Kutacane Lama, Kec. Babussalam
Partai Berkarya	3	Jln. Iskandar Muda Gumpang Jaya, Kec. Babussalam
Partai SIRA	3	Desa Lawe Rutung No. 68, Kec. Lawe Bulan
Partai Gerakan Perubahan Indonesia	3	-
Partai Era Masyarakat Sejahtera	3	Jln. Manunggal, No. 04, Kutacane, Kec. Babussalam
Partai Adil Sejahtera (PAS Aceh)	3	Kota Kutacane, Kec. Babussalam

Catatan/note: Data 2021-2022

Sumber/Source: Badan Kesatuan Bangsa dan Politik Kabupaten Aceh Tenggara/*National Unity and Politics Office of Aceh Tenggara Regency*

Tabel
Table 4.3.22

Rekapitulasi Penerbitan Sertifikat Per Bulan di Kabupaten Aceh Tenggara, 2022
Recapitulation of Certificate per Month in Aceh Tenggara Regency, 2022

Bulan Month	Hak Milik Proprietary Rights		Hak Guna Usaha Cultivation Rights	
	Jumlah Total	Luas (m ²) Areal	Jumlah Total	Luas (m ²) Areal
(1)	(2)	(3)	(4)	(5)
Januari/January	32	30 326	-	-
Februari/February	26	15 377	-	-
Maret/March	33	17 323	-	-
April/April	24	22 347	-	-
Mei/May	19	17 102	-	-
Juni/June	290	600 326	-	-
Juli/July	443	1 008 690	-	-
Agustus/August	59	40 707	-	-
September/September	403	1 336 304	-	-
Oktober/October	1 291	3 053 480	-	-
November/November	677	6 528 027	-	-
Desember/December	651	4 229 270	-	-
Jumlah/Total	3 948	16 899 279	-	-

Lanjutan Tabel/Continued Table 4.3.22

Bulan Month	Hak Guna Bangunan Building Rights		Hak Pakai Wear Rights	
	Jumlah Total	Luas (m ²) Areal	Jumlah Total	Luas (m ²) Areal
(1)	(2)	(3)	(4)	(5)
Januari/January	3	17 471	-	-
Februari/February	2	158	-	-
Maret/March	3	217	-	-
April/April	-	-	-	-
Mei/May	5	3 439	-	-
Juni/June	10	1 568	-	-
Juli/July	-	-	11	75 069
Agustus/August	2	311	20	171 979
September/September	3	29 797	95	567 082
Oktober/October	4	556	18	47 291
November/November	-	-	7	30 381
Desember/December	3	6 023	-	-
Jumlah/Total	35	59 540	151	891 802

Lanjutan Tabel/*Continued Table* 4.3.22

Bulan Month	Hak Pengelolaan Management Rights		Tanah Wakaf Waqf	
	Jumlah Total	Luas (m ²) Areal	Jumlah Total	Luas (m ²) Areal
(1)	(2)	(3)	(4)	(5)
Januari/January	-	-	-	-
Februari/February	-	-	1	196
Maret/March	-	-	1	6 164
April/April	-	-	-	-
Mei/May	-	-	-	-
Juni/June	-	-	-	-
Juli/July	-	-	-	-
Agustus/August	-	-	-	-
September/September	-	-	-	-
Oktober/October	-	-	-	-
November/November	-	-	-	-
Desember/December	-	-	1	1 307
Jumlah/Total	-	-	3	7 667

Sumber/Source: BPN Kabupaten Aceh Tenggara/Land Office of Aceh Tenggara Regency

Tabel 4.3.23 **Volume Timbunan Sampah dan Sampah yang Ditangani per Hari Menurut Kecamatan di Kabupaten Aceh Tenggara, 2022**
Volume of Landfill and Garbage Handled by Day and Subdistrict in Aceh Tenggara Regency, 2022

Kecamatan Subdistrict	Volume Timbunan Sampah (Kg/Hari) Landfill Volume	Persentase Sampah yang Ditangani (%/hari) Garbage Handled Percentage	Volume Sampah yang Ditangani (Kg/hari) Garbage Handled Volum
(1)	(2)	(3)	(4)
Lawe Alas	6 724	3	210,05
Babul Rahmah	2 941	0	0
Tanoh Alas	1 668	1	16,68
Lawe Sigala-gala	7 120	9	561,29
Babul Makmur	4 911	2	98,22
Semadam	4 160	9	38,926
Leuser	2 817	0	0
Bambel	6 240	12	624,0
Bukit Tusam	3 509	8	292,09
Lawe Sumur	2 815	5	140,75
Babussalam	9 963	33	3 287,79
Lawe Bulan	5 227	13	620,21
Badar	6 012	10	490,51
Darul Hasanah	4 576	1	45,76
Ketambe	3 818	0	0
Deleng Pokhkisen	3 203	3	72,12
Aceh Tenggara	75 706	109	6 498,396

Sumber/Source: Dinas Lingkungan Hidup Kabupaten Aceh Tenggara/ Environmental Service of Aceh Tenggara Regency

Tabel
Table 4.3.24

Banyak Kejadian Bencana Alam Menurut Jenis Bencana dan Kecamatan di Kabupaten Aceh Tenggara, 2022
Many Natural Disaster Events by Type of Disaster by Subdistrict in Aceh Tenggara Regency, 2022

Kecamatan Subdistrict	Jenis Bencana/ Kind of Disaster		
	Banjir/Flood	Banjir Bandang/ Flash Floods	Kebakaran/Fire Disaster
(1)	(2)	(3)	(4)
Lawe Alas	-	-	2
Babul Rahmah	-	2	2
Tanoh Alas	-	2	-
Lawe Sigala-gala	2	3	2
Babul Makmur	1	1	2
Semadam	1	3	1
Leuser	-	-	-
Bambel	2	4	4
Bukit Tusam	1	3	-
Lawe Sumur	-	2	1
Babussalam	2	-	4
Lawe Bulan	-	2	3
Badar	-	-	3
Darul Hasanah	1	1	2
Ketambe	2	-	-
Deleng Pokhkisen	-	-	1
Aceh Tenggara	12	23	27

Lanjutan Tabel/Continued Table 4.3.24

Kecamatan Subdistrict	Jenis Bencana/ Kind of Disaster	
	Kebakaran Lahan/ Land Fire	Puting Beliung/ Tornado
(1)	(5)	(6)
Lawe Alas	-	-
Babul Rahmah	-	-
Tanoh Alas	-	-
Lawe Sigala-gala	-	-
Babul Makmur	-	1
Semadam	-	-
Leuser	-	-
Bambel	-	-
Bukit Tusam	-	-
Lawe Sumur	-	1
Babussalam	-	2
Lawe Bulan	-	1
Badar	-	1
Darul Hasanah	-	-
Ketambe	-	-
Deleng Pokhkisen	-	1
Aceh Tenggara	-	7

Sumber/Source: Pusat Pengendalian Operasi Penanggulangan Bencana (PUSDALOPS), BPBD AGARA

Tabel 4.3.25 Dampak Bencana Kebakaran Menurut Kecamatan di Kabupaten Aceh Tenggara, 2022
The Impact of the Fire Disaster by Subdistrict in Aceh Tenggara Regency, 2022

Kecamatan Subdistrict	Rumah/Bangunan Building		
	Rusak Ringan/ Lightly Damaged	Rusak Sedang/ Medium Damaged	Rusak Berat/ Heavily Damaged
(1)	(2)	(3)	(4)
Lawe Alas	-	-	1
Babul Rahmah	-	-	5
Tanoh Alas	-	-	-
Lawe Sigala-gala	-	-	12
Babul Makmur	2	-	9
Semadam	-	-	9
Leuser	-	-	-
Bambel	5	-	7
Bukit Tusam	-	-	-
Lawe Sumur	-	-	2
Babussalam	5	-	6
Lawe Bulan	5	-	13
Badar	1	4	1
Darul Hasanah	-	-	2
Ketambe	-	-	-
Deleng Pokhkisen	1	-	-
Aceh Tenggara	19	4	67

Sumber/Source: Pusat Pengendalian Operasi Penanggulangan Bencana (PUSDALOPS), BPBD AGARA

Tabel 4.3.26 Dampak Bencana Puting Beliung Menurut Kecamatan di Kabupaten Aceh Tenggara, 2022
The Impact of the Tornado by Subdistrict in Aceh Tenggara Regency, 2022

Kecamatan Subdistrict	Rumah/Bangunan Building		
	Rusak Ringan/ Lightly Damaged	Rusak Sedang/ Medium Damaged	Rusak Berat/ Heavily Damaged
(1)	(2)	(3)	(4)
Lawe Alas	-	-	
Babul Rahmah	-	-	
Tanoh Alas	-	-	
Lawe Sigala-gala	-	-	
Babul Makmur	16	-	11
Semadam	-	-	-
Leuser	-	-	-
Bambel	-	-	-
Bukit Tusam	-	-	-
Lawe Sumur	7	-	5
Babussalam	-	2	2
Lawe Bulan	-	38	-
Badar	4	-	-
Darul Hasanah	-	-	-
Ketambe	-	-	-
Deleng Pokhkisen	-	25	2
Aceh Tenggara	27	65	20

Sumber/Source: Pusat Pengendalian Operasi Penanggulangan Bencana (PUSDALOPS), BPBD AGARA

Tabel
Table 4.3.27**Dampak Bencana Banjir Bandang Menurut Kecamatan di Kabupaten Aceh Tenggara, 2022**
The Impact of the Flash Floods by Subdistrict in Aceh Tenggara Regency, 2022

Kecamatan Subdistrict	Rumah/Bangunan Building		
	Rusak Ringan/ Lightly Damaged	Rusak Sedang/ Medium Damaged	Rusak Berat/ Heavily Damaged
(1)	(2)	(3)	(4)
Lawe Alas	58	-	-
Babul Rahmah	66	-	-
Tanoh Alas	-	-	-
Lawe Sigala-gala	2	-	-
Babul Makmur	11	-	-
Semadam	87	13	43
Leuser	-	-	-
Bambel	1 485	-	3
Bukit Tusam	664	-	-
Lawe Sumur	209	-	-
Babussalam	-	-	-
Lawe Bulan	49	1	2
Badar	-	-	-
Darul Hasanah	128	28	17
Ketambe	-	-	-
Deleng Pokhkisen	-	-	-
Aceh Tenggara	2759	42	65

Sumber/Source: Pusat Pengendalian Operasi Penanggulangan Bencana (PUSDALOPS), BPBD AGARA

Tabel 4.3.28 **Dampak Bencana Banjir Menurut Kecamatan di Kabupaten Aceh Tenggara, 2022**
The Impact of the Flood by Subdistrict in Aceh Tenggara Regency, 2022

Kecamatan Subdistrict	Rumah/Bangunan Building		
	Rusak Ringan/ Lightly Damaged	Rusak Sedang/ Medium Damaged	Rusak Berat/ Heavily Damaged
(1)	(2)	(3)	(4)
Lawe Alas	-	-	-
Babul Rahmah	-	-	-
Tanoh Alas	-	-	-
Lawe Sigala-gala	-	-	-
Babul Makmur	11	-	-
Semadam	12	-	-
Leuser	-	-	-
Bambel	67	-	-
Bukit Tusam	15	-	-
Lawe Sumur	-	-	-
Babussalam	-	-	-
Lawe Bulan	-	-	-
Badar	-	-	-
Darul Hasanah	-	-	-
Ketambe	-	-	-
Deleng Pokhkisen	-	-	-
Aceh Tenggara	105	-	-

Sumber/Source: Pusat Pengendalian Operasi Penanggulangan Bencana (PUSDALOPS), BPBD AGARA

4.4 KEMISKINAN POVERTY

Tabel 4.4.1 Garis Kemiskinan, Jumlah, dan Persentase Penduduk Miskin di Kabupaten Aceh Tenggara, 2015–2022
Poverty Line, Number, and Percentage of Poor People in Aceh Tenggara Regency, 2015–2022

Tahun Year	Garis Kemiskinan (rupiah/kapita/bulan) Poverty Line (rupiah/capita/month)	Jumlah Penduduk Miskin (ribu) Number of Poor People (thousand)	Persentase Penduduk Miskin Percentage of Poor People
(1)	(2)	(3)	(4)
2015	212 025	30,14	14,91
2016	221 799	29,39	14,46
2017	250 854	30,84	14,86
2018	340 196	30,2	14,29
2019	357 015	28,93	13,43
2020	392 493	28,98	13,21
2021	404 725	29,31	13,41
2022	430 825	28,42	12,83

Sumber/Source: BPS, Survei Sosial Ekonomi Nasional Maret/BPS-Statistics Indonesia, March National Socioeconomic Survey

Tabel 4.4.2 Indeks Kedalaman Kemiskinan dan Indeks Keparahan Kemiskinan di Kabupaten/ Aceh Tenggara, 2015–2022
Table *Poverty Gap Index and Poverty Severity Index in Aceh Tenggara Regency/Municipality, 2015–2022*

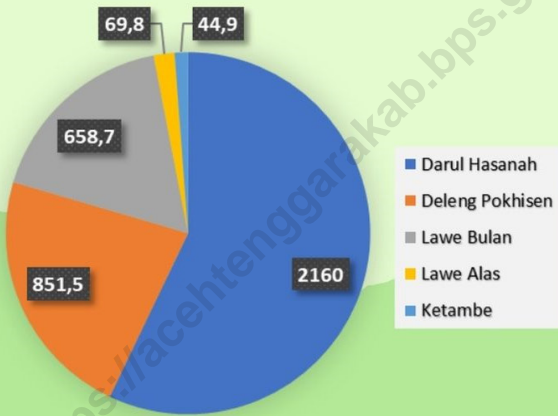
Tahun Year	Indeks Kedalaman Kemiskinan Poverty Gap Index	Indeks Keparahan Kemiskinan Poverty Severity Index
(1)	(2)	(3)
2015	2,71	0,83
2016	2,54	0,62
2017	1,8	0,37
2018	2,23	0,51
2019	2,37	0,66
2020	1,62	0,36
2021	2,51	0,17
2022	1,92	0,44

Sumber/Source: BPS, Survei Sosial Ekonomi Nasional Maret/BPS-Statistics Indonesia, March National Socioeconomic Survey

05

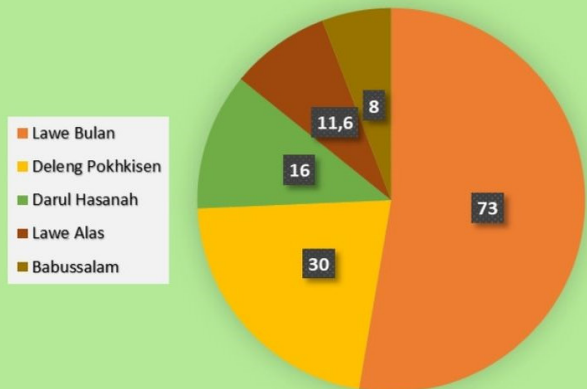
PERTANIAN, KEHUTANAN, PETERNAKAN, DAN PERIKANAN *AGRICULTURE, FORESTRY, LIVESTOCK, AND FISHERY*

5 KECAMATAN DENGAN PRODUKSI BUDIDAYA IKAN PALING BANYAK (TON) KABUPATEN ACEH TENGGARA TAHUN 2022



KOLAM

SAWAH



PENJELASAN TEKNIS

1. Lahan sawah adalah lahan pertanian yang berpetak-petak dan dibatasi oleh pematang (galengan), saluran untuk menahan/ menyalurkan air, yang biasanya ditanami padi sawah tanpa memandang dari mana diperoleh atau status lahan tersebut. Lahan yang dimaksud termasuk lahan yang terdaftar di Pajak Bumi Bangunan, luran Pembangunan Daerah, lahan bengkok, lahan serobotan, lahan rawa yang ditanami padi dan lahan bekas tanaman tahunan yang telah dijadikan sawah, baik yang ditanami padi, palawija atau tanaman semusim lainnya.
2. Tegal/Kebun adalah lahan pertanian bukan sawah (lahan kering) yang ditanami tanaman semusim atau tahunan dan terpisah dengan halaman sekitar rumah serta penggunaannya tidak berpindah pindah.
3. Ladang/Huma adalah lahan pertanian bukan sawah (lahan kering) yang biasanya ditanami tanaman semusim dan penggunaannya hanya semusim atau dua musim, kemudian akan ditinggalkan bila sudah tidak subur lagi (berpindah-pindah). Kemungkinan lahan ini beberapa tahun kemudian akan dikerjakan kembali jika sudah subur.

TECHNICAL NOTES

1. *Wetland is agricultural land that separated by small dykes to resist water, where the main crop is usually wetland paddy without considering where it is got from or the status of the land. It includes the land that is registered at land income tax office, regional development contribution, 'bengkok' land, illegal ownership, swamps for rice cultivation, and annual crop land mark that has been used as rice field, which are both planted with paddy, secondary crops or the other seasonal crops.*
2. *Dry field/Garden is an dryland (unirrigated land) which is planted with seasonal or annual crops and separately from the yard around the house without shifting*
3. *Unirrigated agricultural field / Shifting cultivation land is dryland (unirrigated land) that usually is cultivated for seasonal crops and utilized only for one or two seasons, then it will be left when it is not fertile (shifting). Maybe, this land will be used again in a few years if it has been fertile.*

- | | |
|---|---|
| <p>4. Lahan yang sementara tidak diusahakan adalah lahan yang biasanya diusahakan tetapi untuk sementara (lebih dari 1 (satu) tahun tetapi kurang dari atau sama dengan 2 (dua) tahun) tidak diusahakan, termasuk lahan sawah yang tidak diusahakan selama lebih dari 2 (dua) tahun.</p> | <p>4. <i>Temporarily unused land is land that is regularly used but temporarily (more than a year but less or equal than two years) is unused, it includes wetland that is not cultivated more than two years.</i></p> |
| <p>5. Data pokok tanaman pangan yang dikumpulkan adalah luas panen dan produktivitas (hasil per hektar). Produksi tanaman pangan merupakan hasil perkalian antara luas panen dengan produktivitas. Pengumpulan data luas panen dilakukan setiap bulan dengan pendekatan area kecamatan di seluruh wilayah Indonesia. Pengumpulan data produktivitas dilakukan melalui pengukuran langsung pada plot ubinan berukuran 2½ m x 2½ m. Pengumpulan data produktivitas dilakukan setiap subround (empat bulanan) pada waktu panen petani.</p> | <p>5. <i>The main food crops data collected consists of harvested area and productivity (yield per hectare). Food crops production is generated by harvested area multiplied by productivity. The harvested area data is collected every month using sub Subdistrict area approach in all sub Subdistrict in Indonesia. The productivity data collection is conducted by a direct measurement in 2½m x 2½m crop cutting plot. The productivity measurement is conducted in every subround (four monthly) at the time when farmers are harvesting their crops.</i></p> |
| <p>6. Data produksi padi dan palawija yang disajikan adalah dalam kualitas: gabah kering giling (padi), pipilan kering (jagung), biji kering (kedelai dan kacang tanah), dan umbi basah (ubi kayu dan ubi jalar).</p> | <p>6. <i>Production of paddy and secondary crops data are presented in the form of: dry unhusked rice (paddy), dry loose maize (maize), dry shells crops (soybeans and peanuts), and fresh roots (cassava and sweet potatoes).</i></p> |
| <p>7. Tanaman sayuran dan buah-buahan semusim;</p> | <p>7. <i>Seasonal vegetable and fruit plants;</i></p> |

Tanaman sayuran semusim adalah tanaman sumber vitamin, garam mineral dan lain-lain yang dikonsumsi dari bagian tanaman yang berupa daun, bunga, buah, dan umbinya, yang berumur kurang dari satu tahun.

Tanaman buah-buahan semusim adalah tanaman sumber vitamin, garam mineral, dan lain-lain yang dikonsumsi dari bagian tanaman yang berupa buah, berumur kurang dari satu tahun, tidak berbentuk pohon/rumpun tetapi menjalar dan berbatang lunak.

Seasonal vegetable plants are plants which are the sources of vitamin, mineral salt, etc, consumed from the part of the plant in the form of leaf, flower, fruit, and root with the age of less than one year. Seasonal fruit plants are plants which are the sources of vitamin, mineral salt, etc, consumed from the part of the plant in the form of fruits. These plants are creeps with the age of less than one year.

8. Tanaman buah-buahan dan sayuran tahunan ;
 Tanaman buah-buahan tahunan adalah tanaman sumber vitamin, garam mineral, dan lain-lain yang dikonsumsi dari bagian tanaman yang berupa buah dan merupakan tanaman tahunan
 Tanaman sayuran tahunan adalah tanaman sumber vitamin, garam mineral, dan lain-lain yang dikonsumsi dari bagian tanaman yang berupa daun dan atau buah yang berumur lebih dari satu tahun.

8. *Annual fruit and vegetable plants; Annual fruit plants are plants which are the sources of vitamin, contained mineral salt, etc, consumed from the part of plant in the form of fruit and more than one year of age. Annual vegetable plants are plants which are the sources of vitamin, contained mineral salt, etc, consumed from the part of the plant in the form of vegetable and more than one year of age.*

9. Tanaman biofarmaka adalah tanaman yang bermanfaat untuk obat-obatan, kosmetik, dan kesehatan yang dikonsumsi atau digunakan dari bagian-bagian tanaman seperti daun, batang, buah, umbi (rimpang) ataupun akar.

9. *Medicinal plants are plants which are useful for medicine. It is consumed from part of the plant such as leaf, flower, fruit, tuber, and root.*

10. Tanaman hias adalah tanaman yang mempunyai nilai keindahan baik bentuk, warna daun, tajuk maupun bunganya, sering digunakan untuk penghias pekarangan dan lain sebagainya.
11. Luas panen tanaman hortikultura adalah luas tanaman sayuran, buah-buahan, biofarmaka, dan tanaman hias yang diambil hasilnya/dipanen pada periode pelaporan.
12. Luas panen untuk tanaman sayuran adalah luas tanaman yang dipanen sekaligus/habis/dibongkar dan luas tanaman yang dipanen berkali-kali (lebih dari satu kali)/belum habis. Tanaman yang dipanen sekaligus/habis/dibongkar adalah tanaman yang sehabis panen langsung dibongkar/dicabut, terdiri dari bawang merah, bawang putih, bawang daun, kentang, kol/kubis, kembang kol, petsai/sawi, wortel, lobak, dan kacang merah. Tanaman yang dipanen berkali-kali (lebih dari satu kali)/belum habis adalah tanaman yang pemanenannya lebih dari satu kali dan biasanya dibongkar apabila panen terakhir sudah tidak memadai lagi, terdiri dari: kacang panjang, cabe besar, cabe rawit, jamur, tomat, terung, buncis, ketimun, labu siam, kangkung, bayam, melon, semangka, dan blewah.
10. *Ornamental plants are plants which have a beauty value, either in shape, colour of leaf or crown of flower, and they are often used as a yard decorator.*
11. *Harvested area of horticulture is area which vegetable, fruit, medicinal and ornamental plant of crop harvested during the period of report.*
12. *Harvested area of vegetables is area of entirely plant harvested/demolished and plant harvested several times/undemolished. Entirely plants harvested/demolished are plants usually harvested once and demolished to be substituted by other plants, consisting of: shallots, garlic, leeks, potato, cabbage, cauli flower, mustard green, carrots, chinese radish, and red kidney beans. Plants harvested several times/undemolished are plants usually harvested more than once and demolished in the case that the last harvest was economically not profitable. They consist of : yard long beans, chili, small chili, mushroom, tomatoes, egg plant, french beans, cucumber, pumpkin/chajota, swamp cabbage, spinach, melon, watermelon, and blewah .*

13. Produksi hortikultura adalah hasil menurut bentuk produk dari setiap tanaman sayuran, buah-buahan, biofarmaka dan tanaman hias yang diambil berdasarkan luas yang dipanen/tanaman yang menghasilkan pada bulan/triwulan laporan.
13. *Horticulture production is the standard production quantity form of vegetable, fruit, medicinal and ornamental plant based on harvested area/the number of production plants reported monthly/quarterly.*

<https://acehtenggarakab.bps.go.id>

ULASAN

DESCRIPTION

Sub sektor hortikultura mencakup tanaman sayuran, tanaman buah-buahan dan tanaman biofarmaka. Produksi tanaman sayuran tertinggi pada tahun 2022 yaitu tanaman Bawang Merah 8.121 kuintal, Cabai Besar 6.194 kuintal, cabai rawit 5.426 kuintal dan kacang panjang 5.263 kuintal.

The horticulture sub-sector includes vegetables, fruit crops and biopharmaceuticals. The highest production of vegetable crops in 2022 is Red Onion 8,121 quintals, Big Chili 6,194 quintals, 5,426 quintals of cayenne pepper and 5,263 quintals of long beans.

Pada tahun 2022, produksi buah-buahan yang memberikan kontribusi produksi terbesar adalah durian sebanyak 30.397,5 kuintal, selanjutnya pisang sebanyak 14.886 kuintal, diurutkan berikutnya adalah produksi petai 9.067,5 kuintal dan rambutan sebanyak 8878,05 kuintal

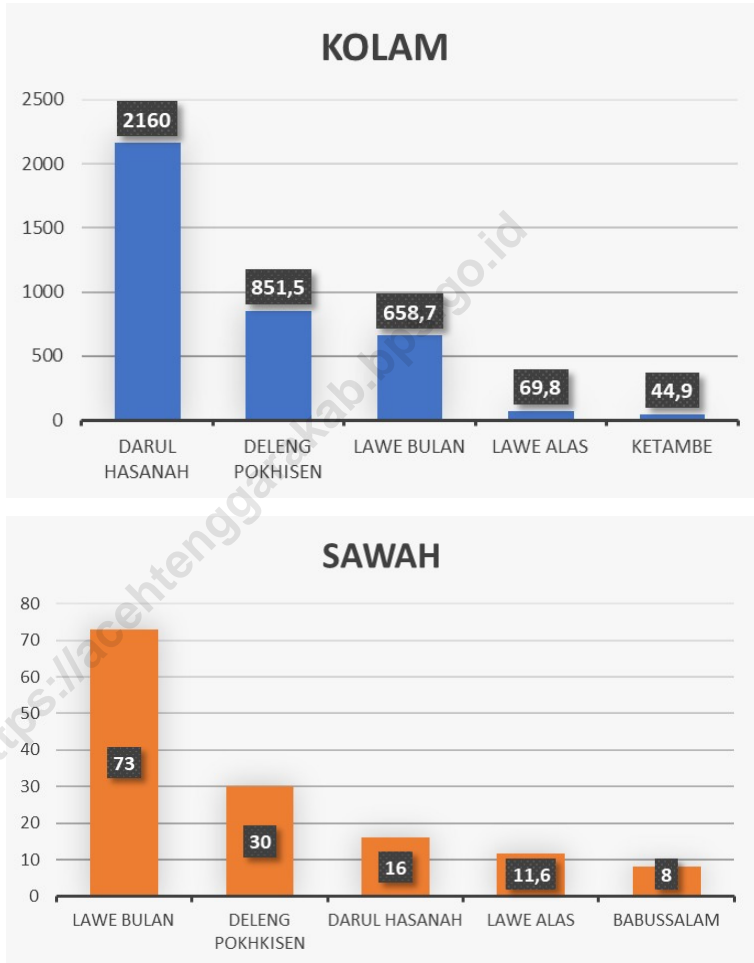
In 2020, fruit production that contributes to the largest production is durian totaling 31,037 quintal, bananas totaling 24,381 quintals, followed by the production of twisted cluster bean 9,067 quintals and rambutan as many as 8,878 quintals.

Produksi komoditas utama sub sektor perkebunan didominasi oleh kelapa sawit dan kelapa. Pada tahun 2021, kelapa sawit 4.936 ton dan kelapa 750 ton.

The main commodity production in the plantation sub-sector is dominated by palm oil and coconut. In 2021, palm oil 4,936 tons and coconut 750 tons.

Gambar
Figures 5.1

Produksi Budidaya Ikan Menurut Kecamatan di Kabupaten Aceh Tenggara, 2022
Production of Fish Cultivation by Subdistrict in Aceh Tenggara Regency, 2022



Sumber/Source : Dinas Perikanan Kabupaten Aceh Tenggara/Fishery Services of Aceh Tenggara Regency

**5.1 HORTIKULTURA
HORTICULTURE**

Tabel 5.1.1 Luas Panen Tanaman Sayuran Menurut Kecamatan dan Jenis Tanaman di Kabupaten Aceh Tenggara (ha), 2021 dan 2022
Harvested Area of Vegetables by Subdistrict and Kind of Plant in Aceh Tenggara Regency (ha), 2021 and 2022

Kecamatan Subdistrict	Bawang Merah Shallot		Cabai Besar/TW/Teropong Chili/Big Chili	
	2021	2022 ^x	2021	2022
(1)	(2)	(3)	(4)	(5)
Lawe Alas	23	31	24	24
Babul Rahmah	4	20,50	3	-
Tanoh Alas	4	10	4	-
Lawe Sigala-gala	1	3	3	4
Babul Makmur	-	-	6	3
Semadam	-	0,50	5	-
Leuser	-	11	7	13
Bambel	27	24,50	13	5
Bukit Tusam	-	-	22	3
Lawe Sumur	-	2	3	-
Babussalam	2	0,50	1	-
Lawe Bulan	7	3	-	-
Badar	-	-	2	-
Darul Hasanah	1	3	6	2,50
Ketambe	1	0,50	5	-
Deleng Pokhkisen	4	2,50	3	-
Aceh Tenggara	73	112	106	54,50

Lanjutan Tabel/*Continued Table* 5.1.1

Kecamatan Subdistrict	Cabai Keriting Curly Chili		Cabai Rawit Chili/Cayenne Pepper	
	2021	2022	2021	2022
(1)	(6)	(7)	(8)	(9)
Lawe Alas	-	13	9	11,50
Babul Rahmah	-	-	3	-
Tanoh Alas	-	13	-	10,50
Lawe Sigala-gala	-	8	1	3
Babul Makmur	-	3	3	3
Semadam	-	2,50	3	2
Leuser	-	13	7	11
Bambel	-	5	5	5
Bukit Tusam	-	5	20	5
Lawe Sumur	-	5,50	3	2
Babussalam	-	-	-	-
Lawe Bulan	-	-	-	-
Badar	-	-	2	4
Darul Hasanah	-	2,50	1	1
Ketambe	-	18	-	6
Deleng Pokhkisen	-	1	2	1,50
Aceh Tenggara	-	89,50	58	65,50

Lanjutan Tabel/Continued Table 5.1.1

Kecamatan Subdistrict	Kentang Potato		Kubis Cabbage		Tomat Tomato	
	2021	2022	2021	2022	2021	2022
(1)	(10)	(11)	(12)	(13)	(14)	(15)
Lawe Alas	-	-	-	-	6	6
Babul Rahmah	-	-	-	-	-	-
Tanoh Alas	-	-	-	-	-	6
Lawe Sigala-gala	-	-	-	-	-	-
Babul Makmur	-	-	-	-	-	-
Semadam	-	-	-	-	-	-
Leuser	-	-	-	-	-	-
Bambel	-	-	-	-	7	4
Bukit Tusam	-	-	-	-	-	-
Lawe Sumur	-	-	-	-	2	1
Babussalam	-	-	-	-	-	-
Lawe Bulan	-	-	-	-	-	-
Badar	-	-	-	-	-	-
Darul Hasanah	-	-	-	-	-	-
Ketambe	-	-	-	-	-	-
Deleng Pokhkisen	-	-	-	-	-	-
Aceh Tenggara	-	-	-	-	15	17

Lanjutan Tabel/*Continued Table* 5.1.1

Kecamatan <i>Subdistrict</i>	Bawang Putih <i>Garlic</i>		Bawang Daun/ <i>Scallion</i>		Bayam/ <i>Spinach</i>	
	2021	2022	2021	2022	2021	2022
(1)	(16)	(17)	(18)	(19)	(20)	(21)
Lawe Alas	-	-	-	-	2	5
Babul Rahmah	-	-	-	-	6	-
Tanoh Alas	-	-	-	-	-	5
Lawe Sigala-gala	-	-	-	-	-	-
Babul Makmur	-	-	-	1	-	-
Semadam	1	-	-	-	-	3
Leuser	-	-	8	-	-	-
Bambel	-	-	-	-	13	11
Bukit Tusam	-	-	-	-	28	26
Lawe Sumur	-	-	-	-	2	3,50
Babussalam	1	-	-	-	-	3,50
Lawe Bulan	-	-	-	-	-	-
Badar	-	-	-	-	2	7
Darul Hasanah	-	-	-	-	-	3,50
Ketambe	-	-	-	-	2	1,50
Deleng Pokhkisen	2	-	-	-	-	-
Aceh Tenggara	3	-	8	1	55	69

Lanjutan Tabel/Continued Table 5.1.1

Kecamatan Subdistrict	Kacang Panjang/Long Beans		Kangkung/ Water Spinach		Ketimun/ Cucumber	
	2021	2022	2021	2022	2021	2022
(1)	(20)	(21)	(22)	(23)	(24)	(25)
Lawe Alas	10	10,50	2	9	8	8
Babul Rahmah	-	-	-	-	-	-
Tanoh Alas	-	10,50	-	9	-	8
Lawe Sigala-gala	2	-	-	-	1	-
Babul Makmur	-	-	-	-	-	-
Semadam	-	0,50	-	0,50	-	-
Leuser	-	-	-	-	-	-
Bambel	12	9	13	10	12	10
Bukit Tusam	18	17	31	26	14	10
Lawe Sumur	2	3	2	4	-	1,50
Babussalam	-	-	-	3,50	-	1
Lawe Bulan	3	1,50	-	-	-	-
Badar	-	-	1	-	1	6
Darul Hasanah	6	6,50	-	-	-	3,50
Ketambe	1	2,75	-	1	-	2,25
Deleng Pokhkisen	-	-	-	-	-	-
Aceh Tenggara	54	61,25	49	63	36	50,25

Lanjutan Tabel/*Continued Table* 5.1.1

Kecamatan Subdistrict	Petsai/Sawi/ Chinese Cabbage/ mustard green		Semangka/ Water Melon		Terung/ Eggplant	
	2021	2022	2021	2022	2021	2022
(1)	(26)	(27)	(28)	(29)	(30)	(31)
Lawe Alas	15	22	4	-	8	-
Babul Rahmah	-	-	-	-	-	-
Tanoh Alas	-	-	-	-	-	11
Lawe Sigala-gala	-	-	-	-	1	1
Babul Makmur	-	-	-	-	5	2
Semadam	-	-	-	-	2	2
Leuser	-	-	-	-	-	-
Bambel	13	11	9	9	11	5
Bukit Tusam	-	-	9	5	13	7
Lawe Sumur	-	4,50	-	0,50	3	5,50
Babussalam	-	1	-	-	-	1,50
Lawe Bulan	-	-	-	-	-	-
Badar	-	-	-	-	1	11
Darul Hasanah	-	1	-	-	-	-
Ketambe	-	1	-	-	-	0,50
Deleng Pokhkisen	-	-	-	-	-	-
Aceh Tenggara	28	40,50	22	14,50	44	46,50

Lanjutan Tabel/Continued Table 5.1.1

Kecamatan Subdistrict	Jamur Merang/ Jamur Tiram/ Jamur Lainnya Edible Mushrooms/ Oyster Mushrooms/ Other Mushrooms		Kembang Kol / Cauliflower		Labu Siam/ Siamese Pumpkin	
	2021	2022	2021	2022	2021	2022
(1)	(32)	(33)	(34)	(35)	(36)	(37)
Lawe Alas	-	-	-	-	-	-
Babul Rahmah	-	-	-	-	-	-
Tanoh Alas	-	-	-	-	-	-
Lawe Sigala-gala	-	-	-	-	-	-
Babul Makmur	-	-	-	-	-	-
Semadam	-	-	-	-	-	-
Leuser	-	-	-	-	-	-
Bambel	-	-	-	-	-	-
Bukit Tusam	-	-	-	-	-	-
Lawe Sumur	-	-	-	-	-	-
Babussalam	-	-	-	-	-	-
Lawe Bulan	-	-	-	-	-	-
Badar	-	-	-	-	-	-
Darul Hasanah	-	-	-	-	-	-
Ketambe	-	-	-	-	-	-
Deleng Pokhkisen	-	-	-	-	-	-
Aceh Tenggara	-	-	-	-	-	-

Lanjutan Tabel/*Continued Table* 5.1.1

Kecamatan <i>Subdistrict</i>	Melon		Paprika/ <i>Peppers</i>		Stroberi/ <i>Strawberries</i>	
	2021	2022	2021	2022	2021	2022
(1)	(38)	(39)	(40)	(41)	(42)	(43)
Lawe Alas	-	-	-	-	-	-
Babul Rahmah	-	-	-	-	-	-
Tanoh Alas	-	-	-	-	-	-
Lawe Sigala-gala	-	-	-	-	-	-
Babul Makmur	-	-	-	-	-	-
Semadam	-	-	-	-	-	-
Leuser	-	-	-	-	-	-
Bambel	-	-	-	-	-	-
Bukit Tusam	-	-	-	-	-	-
Lawe Sumur	-	-	-	-	-	-
Babussalam	-	-	-	-	-	-
Lawe Bulan	-	-	-	-	-	-
Badar	-	-	-	-	-	-
Darul Hasanah	-	-	-	-	-	-
Ketambe	-	-	-	-	-	-
Deleng Pokhkisen	-	-	-	-	-	-
Aceh Tenggara	-	-	-	-	-	-

Lanjutan Tabel/*Continued Table* 5.1.1

Kecamatan <i>Subdistrict</i>	Wortel/ <i>Carrots</i>		Buncis/ <i>Chickpeas</i>	
	2021	2022	2021	2022
(1)	(44)	(45)		
Lawe Alas	-	-	-	-
Babul Rahmah	-	-	-	-
Tanoh Alas	-	-	-	-
Lawe Sigala-gala	-	-	-	-
Babul Makmur	-	-	-	-
Semadam	-	-	-	-
Leuser	-	-	-	-
Bambel	-	-	-	-
Bukit Tusam	-	-	-	-
Lawe Sumur	-	-	-	-
Babussalam	-	-	-	-
Lawe Bulan	-	-	-	-
Badar	-	-	-	-
Darul Hasanah	-	-	-	-
Ketambe	-	-	-	-
Deleng Pokhkisen	-	-	-	-
Aceh Tenggara	-	-	-	-

Catatan/*Note*: Jamur merupakan penjumlahan dari jamur lainnya, jamur merang, dan jamur tiram/ *mushrooms are the sum of other mushrooms, edible mushrooms, and oyster mushrooms*

Sumber/*Source*: BPS, Statistik Pertanian Hortikultura SPH-SBS/BPS-Statistics Indonesia, Agricultural Statistic for Horticulture SPH-SBS

Tabel
Table 5.1.2

Produksi Tanaman Sayuran Menurut Kecamatan dan Jenis Tanaman di Kabupaten Aceh Tenggara (kuintal), 2021 dan 2022

Production of Vegetables by Subdistrict and Kind of Plant in Aceh Tenggara Regency (quintal), 2021 and 2022

Kecamatan Subdistrict	Bawang Merah Shallot		Cabai Besar/TW/Teropong Chili/Big Chili	
	2021	2022	2021	2022
(1)	(2)	(3)	(4)	(5)
Lawe Alas	1 163	1 223	2 635	661,90
Babul Rahmah	372	1 271	46	-
Tanoh Alas	480	219	1 280	-
Lawe Sigala-gala	120	111	324	360
Babul Makmur	-	-	2 300	624
Semadam	-	20	138	-
Leuser	-	960	595	1 260
Bambel	4 560	3 435	4 100	2 900
Bukit Tusam	-	-	140	44
Lawe Sumur	-	66	2 261	-
Babussalam	270	50	98	-
Lawe Bulan	780	300	-	-
Badar	-	-	40	-
Darul Hasanah	60	180	480	345
Ketambe	7	40	243	-
Deleng Pokhkisen	365	246,50	913	-
Aceh Tenggara	8 177	8 121,5	15 591	6 194,9

Lanjutan Tabel/Continued Table 5.1.2

Kecamatan Subdistrict	Cabai Keriting Curly Chili		Cabai Rawit Chili/Cayenne Pepper	
	2021	2022 ^x	2021	2022 ^x
(1)	(6)	(7)	(8)	(9)
Lawe Alas	-	403,20	573	501,90
Babul Rahmah	-	-	120	-
Tanoh Alas	-	278	-	296,50
Lawe Sigala-gala	-	1 050	240	370
Babul Makmur	-	624	1 065	875,50
Semadam	-	77,50	91	71
Leuser	-	1 260	560	1 077
Bambel	-	2 900	1 960	1 330
Bukit Tusam	-	49	105	69
Lawe Sumur	-	253	1 158	15
Babussalam	-	-	-	-
Lawe Bulan	-	-	-	-
Badar	-	-	69	368
Darul Hasanah	-	420	70	292
Ketambe	-	324,50	-	142
Deleng Pokhkisen	-	27,21	219	18,55
Aceh Tenggara	-	7 666,41	6 229	5 426,45

Lanjutan Tabel/*Continued Table* 5.1.2

Kecamatan Subdistrict	Kentang Potato		Kubis Cabbage		Tomat Tomato	
	2021	2022*	2021	2022*	2021	2022*
(1)	(10)	(11)	(12)	(13)	(14)	(15)
Lawe Alas	-	-	-	-	30	40
Babul Rahmah	-	-	-	-	-	-
Tanoh Alas	-	-	-	-	-	149
Lawe Sigala-gala	-	-	-	-	-	-
Babul Makmur	-	-	-	-	-	-
Semadam	-	-	-	-	-	-
Leuser	-	-	-	-	-	-
Bambel	-	-	-	-	8 400	5 600
Bukit Tusam	-	-	-	-	-	-
Lawe Sumur	-	-	-	-	1 032	8
Babussalam	-	-	-	-	-	-
Lawe Bulan	-	-	-	-	-	-
Badar	-	-	-	-	-	-
Darul Hasanah	-	-	-	-	-	-
Ketambe	-	-	-	-	-	-
Deleng Pokhkisen	-	-	-	-	-	-
Aceh Tenggara	-	-	-	-	9 462	5 797

Lanjutan Tabel/Continued Table 5.1.2

Kecamatan Subdistrict	Bawang Putih Garlic		Bawang Daun/ Scallion		Bayam/ Spinach	
	2021	2022 ^x	2021	2022 ^x	2021	2022 ^x
(1)	(16)	(17)	(18)	(19)	(20)	(21)
Lawe Alas	-	-	-	-	60	-
Babul Rahmah	-	-	-	-	1 181	-
Tanoh Alas	-	-	-	-	-	84
Lawe Sigala-gala	-	-	-	-	-	-
Babul Makmur	-	-	-	20	-	-
Semadam	10	-	-	-	-	11
Leuser	-	-	684	-	-	-
Bambel	-	-	-	-	2 544	1 582
Bukit Tusam	-	-	-	-	252	234
Lawe Sumur	-	-	-	-	175	11,50
Babussalam	60	-	-	-	-	103
Lawe Bulan	-	-	-	-	-	-
Badar	-	-	-	-	25	43
Darul Hasanah	-	-	-	-	-	260
Ketambe	-	-	-	-	28	24
Deleng Pokhkisen	110	-	-	-	-	-
Aceh Tenggara	180	-	684	20	4 265	2 352,5

Lanjutan Tabel/Continued Table 5.1.2

Kecamatan Subdistrict	Kacang Panjang/ Long Beans		Kangkung/ Water Spinach		Ketimun/ Cucumber	
	2021	2022 ^x	2021	2022 ^x	2021	2022 ^x
(1)	(22)	(23)	(24)	(25)	(26)	(27)
Lawe Alas	105	190	18	-	203	200
Babul Rahmah	-	-	-	-	-	-
Tanoh Alas	-	301,50	-	123	-	153
Lawe Sigala-gala	908	-	-	-	200	-
Babul Makmur	-	-	-	-	-	-
Semadam	-	8	-	10	-	-
Leuser	-	-	-	-	-	-
Bambel	3 360	2 534	2 300	1 300	6 300	4 500
Bukit Tusam	270	280	348	217	131	104
Lawe Sumur	369	24	351	11	-	7
Babussalam	-	-	-	103,50	-	56
Lawe Bulan	90	380	-	-	-	-
Badar	-	-	4	-	58	42
Darul Hasanah	1 800	1 495	-	-	-	870
Ketambe	7	50,50	-	15	-	44
Deleng Pokhkisen	-	-	-	-	-	-
Aceh Tenggara	6 909	5 263	3 021	1 779,5	6 892	5 920

Lanjutan Tabel/Continued Table 5.1.2

Kecamatan Subdistrict	Petsai/Sawi/ Chinese Cabbage/ mustard green		Semangka/ Water Melon		Terung/ Eggplant	
	2021	2022 ^a	2021	2022 ^a	2021	2022 ^a
(1)	(28)	(29)	(30)	(31)	(32)	(33)
Lawe Alas	211	187,50	180	-	161	-
Babul Rahmah	-	-	-	-	-	-
Tanoh Alas	-	-	-	-	-	265
Lawe Sigala-gala	-	-	-	-	652	81
Babul Makmur	-	-	-	-	8 000	217
Semadam	-	-	-	-	85	24,50
Leuser	-	-	-	-	-	-
Bambel	2 600	2 200	1 800	540	13 000	9 500
Bukit Tusam	-	-	270	150	134	49
Lawe Sumur	-	13	-	1,50	459	82,50
Babussalam	-	3,50	-	-	-	118,50
Lawe Bulan	-	-	-	-	-	-
Badar	-	-	-	-	88	87
Darul Hasanah	-	15	-	-	-	-
Ketambe	-	14	-	-	-	34
Deleng Pokhkisen	-	-	-	-	-	-
Aceh Tenggara	2 811	2 433	2 250	691,5	22 578	10 458,5

Lanjutan Tabel/*Continued Table* 5.1.2

Kecamatan Subdistrict	Jamur Merang/ Jamur Tiram/ Jamur Lainnya <i>Edible Mushrooms/ Oyster Mushrooms/ Other Mushrooms</i>		Kembang Kol / <i>Cauliflower</i>		Labu Siam/ <i>Siamese Pumpkin</i>	
	2021	2022 ^x	2021	2022 ^x	2021	2022 ^x
(1)	(34)	(35)	(36)	(37)	(38)	(39)
Lawe Alas	-	-	-	-	-	-
Babul Rahmah	-	-	-	-	-	-
Tanoh Alas	-	-	-	-	-	-
Lawe Sigala-gala	-	-	-	-	-	-
Babul Makmur	-	-	-	-	-	-
Semadam	-	-	-	-	-	-
Leuser	-	-	-	-	-	-
Bambel	-	-	-	-	-	-
Bukit Tusam	-	-	-	-	-	-
Lawe Sumur	-	-	-	-	-	-
Babussalam	-	-	-	-	-	-
Lawe Bulan	-	-	-	-	-	-
Badar	-	-	-	-	-	-
Darul Hasanah	-	-	-	-	-	-
Ketambe	-	-	-	-	-	-
Deleng Pokhkisen	-	-	-	-	-	-
Aceh Tenggara	-	-	-	-	-	-

Lanjutan Tabel/Continued Table 5.1.2

Kecamatan Subdistrict	Melon		Paprika/ Peppers		Stroberi/ Strawberries	
	2021	2022	2021	2022	2021	2022
(1)	(38)	(39)	(40)	(41)	(42)	(43)
Lawe Alas	-	-	-	-	-	-
Babul Rahmah	-	-	-	-	-	-
Tanoh Alas	-	-	-	-	-	-
Lawe Sigala-gala	-	-	-	-	-	-
Babul Makmur	-	-	-	-	-	-
Semadam	-	-	-	-	-	-
Leuser	-	-	-	-	-	-
Bambel	-	-	-	-	-	-
Bukit Tusam	-	-	-	-	-	-
Lawe Sumur	-	-	-	-	-	-
Babussalam	-	-	-	-	-	-
Lawe Bulan	-	-	-	-	-	-
Badar	-	-	-	-	-	-
Darul Hasanah	-	-	-	-	-	-
Ketambe	-	-	-	-	-	-
Deleng Pokhkisen	-	-	-	-	-	-
Aceh Tenggara	-	-	-	-	-	-

Lanjutan Tabel/*Continued Table* 5.1.2

Kecamatan <i>Subdistrict</i>	Wortel/ Carrots		Buncis/ Chickpeas	
	2021	2022*	2021	2022*
(1)	(44)	(45)		
Lawe Alas	-	-	-	-
Babul Rahmah	-	-	-	-
Tanoh Alas	-	-	-	-
Lawe Sigala-gala	-	-	-	-
Babul Makmur	-	-	-	-
Semadam	-	-	-	-
Leuser	-	-	-	-
Bambel	-	-	-	-
Bukit Tusam	-	-	-	-
Lawe Sumur	-	-	-	-
Babussalam	-	-	-	-
Lawe Bulan	-	-	-	-
Badar	-	-	-	-
Darul Hasanah	-	-	-	-
Ketambe	-	-	-	-
Deleng Pokhkisen	-	-	-	-
Aceh Tenggara	-	-	-	-

Catatan/*Note*: Jamur merupakan penjumlahan dari jamur lainnya, jamur merang, dan jamur tiram/ *mushrooms are the sum of other mushrooms, edible mushrooms, and oyster mushrooms*

Sumber/*Source*: BPS, Statistik Pertanian Hortikultura SPH-SBS/BPS-Statistics Indonesia, *Agricultural Statistic for Horticulture SPH-SBS*

Tabel
Table 5.1.3

Luas Panen Tanaman Sayuran dan Buah-buahan Semusim Menurut Jenis Tanaman di Kabupaten Aceh Tenggara (ha), 2019–2022
Harvested Area of Seasonal Vegetables and Fruits by Kind of Plant in Aceh Tenggara Regency (ha), 2019–2022

Jenis Tanaman/Kind of Plants	2019	2020	2021	2022*
(1)	(2)	(3)	(4)	(5)
Sayuran/Vegetables:				
Bawang Daun/ <i>Scallion</i>	-	-	-	1
Bawang Merah/ <i>Shallots</i>	1	11	73	112
Bawang Putih/ <i>Garlic</i>	-	21	3	-
Bayam/ <i>Spinach</i>	17	-	55	64
Buncis/ <i>String Bean</i>	-	-	-	4
Cabai Besar/TW/Teropong/ <i>Chili/Big Chili</i>	15	12	106	54,50
Cabai Keriting/ <i>Curly Chili</i>	-	-	-	67,50
Cabai Rawit/ <i>Chili/Cayenne Pepper</i>	13	11	58	73
Jamur Tiram/ <i>Mushrooms</i>	-	-	-	-
Jamur Merang/ <i>Mushrooms</i>	-	-	-	-
Jamur Lainnya/ <i>Mushrooms</i>	-	-	-	-
Kacang Merah/ <i>Red Beans</i>	-	-	-	-
Kacang Panjang/ <i>Long Beans</i>	4	9	54	70,5
Kangkung/ <i>Water Spinach</i>	10	-	49	54
Kembang Kol/ <i>Cauliflower</i>	-	-	-	-
Kentang/ <i>Potato</i>	-	-	-	-

Lanjutan Tabel/*Continued Table* 5.1.3

Jenis Tanaman/ <i>Kind of Plants</i>	2019	2020	2021	2022*
(1)	(2)	(3)	(4)	(5)
Ketimun/ <i>Cucumber</i>	-	2	36	62,25
Kubis/ <i>Cabbage</i>	-	-	-	-
Labu Siam/ <i>Chayote</i>	-	-	-	-
Lobak/ <i>Radish</i>	-	-	-	-
Petsai/ <i>Chinese Cabbage/Mustard Green</i>	10	-	28	40,50
Terung/ <i>Eggplant</i>	2	3	44	46,50
Tomat/ <i>Tomato</i>	-	-	15	15
Wortel/ <i>Carrot</i>	-	-	-	-
Buah-buahan/<i>Fruits:</i>				
Blewah/ <i>Blewah</i>	-	-	-	-
Melon/ <i>Melon</i>	-	-	-	-
Semangka/ <i>Watermelon</i>	-	-	22	14,50

Sumber/*Source:* BPS, Statistik Pertanian Hortikultura SPH-SBS/*BPS-Statistics Indonesia, Agricultural Statistic for Horticulture SPH-SBS*

Tabel 5.1.4 **Produksi Tanaman Sayuran dan Buah-buahan Semusim Menurut Jenis Tanaman di Kabupaten Aceh Tenggara (kuintal), 2019–2022**
Production of Seasonal Vegetables and Fruits by Kind of Plant in Aceh Tenggara Regency (quintal), 2019–2022

Jenis Tanaman/Kind of Plants	2019	2020	2021	2022*
(1)	(2)	(3)	(4)	(5)
Sayuran/Vegetables:				
Bawang Daun/ <i>Scallion</i>	-	-	-	20
Bawang Merah/ <i>Shallots</i>	1	11	73	8 121,50
Bawang Putih/ <i>Garlic</i>	-	21	3	-
Bayam/ <i>Spinach</i>	17	-	55	2 352,50
Buncis/ <i>String Bean</i>	-	-	-	66
Cabai Besar/ <i>TW/Teropong/Chili/Big Chili</i>	15	12	106	6 194,90
Cabai Keriting/ <i>Curly Chili</i>	-	-	-	2 447,41
Cabai Rawit/ <i>Chili/Cayenne Pepper</i>	13	11	58	5 426,45
Jamur Tiram ¹ / <i>Mushrooms</i> ¹	-	-	-	-
Jamur Merang ¹ / <i>Mushrooms</i> ¹	-	-	-	-
Jamur Lainnya ¹ / <i>Mushrooms</i> ¹	-	-	-	-
Kacang Merah/ <i>Red Beans</i>	-	-	-	-
Kacang Panjang/ <i>Long Beans</i>	4	9	54	5 263
Kangkung/ <i>Water Spinach</i>	10	-	49	1 779,50
Kembang Kol/ <i>Cauliflower</i>	-	-	-	-
Kentang/ <i>Potato</i>	-	-	-	-

Lanjutan Tabel/*Continued Table* 5.1.4

Jenis Tanaman/ <i>Kind of Plants</i>	2019	2020	2021	2022*
(1)	(2)	(3)	(4)	(5)
Ketimun/ <i>Cucumber</i>	-	2	36	5 976
Kubis/ <i>Cabbage</i>	-	-	-	-
Labu Siam/ <i>Chayote</i>	-	-	-	-
Lobak/ <i>Radish</i>	-	-	-	-
Petsai/ <i>Chinese Cabbage/Mustard Green</i>	10	-	28	2 433
Terung/ <i>Eggplant</i>	2	3	44	10 458,50
Tomat/ <i>Tomato</i>	-	-	15	5 797
Wortel/ <i>Carrot</i>	-	-	-	-
Buah-buahan/<i>Fruits:</i>				
Blewah/ <i>Blewah</i>	-	-	-	-
Melon/ <i>Melon</i>	-	-	-	-
Semangka/ <i>Watermelon</i>	-	-	22	691,50

Sumber/*Source:* BPS, Statistik Pertanian Hortikultura SPH-SBS/*BPS-Statistics Indonesia, Agricultural Statistic for Horticulture SPH-SBS*

Tabel
Table 5.1.5

Luas Panen Tanaman Biofarmaka Menurut Kecamatan dan Jenis Tanaman di Kabupaten Aceh Tenggara (m²), 2021 dan 2022
Harvested Area of Medicinal Plants by Subdistrict and Kind of Plant in Aceh Tenggara Regency (m²), 2021 and 2022

Kecamatan Subdistrict	Jahe Ginger		Laos/Lengkuas Galanga		Kencur East Indian Galangal	
	2021	2022 ^x	2021	2022 ^x	2021	2022 ^x
(1)	(2)	(3)	(4)	(5)	(6)	(7)
Lawe Alas	-	-	-	-	-	-
Babul Rahmah	-	100	-	-	-	-
Tanoh Alas	40 000	10	-	-	-	10
Lawe Sigala-gala	-	-	-	-	-	-
Babul Makmur	-	30,03	-	-	-	-
Semadam	-	-	-	-	-	-
Leuser	20 000	90	-	-	-	-
Bambel	40 000	15	70 000	50	30 000	15
Bukit Tusam	40 000	20	-	-	-	-
Lawe Sumur	-	250	-	150	-	-
Babussalam	-	-	-	-	-	-
Lawe Bulan	10 000	10	-	20	-	10
Badar	40 000	60	-	-	10 000	-
Darul Hasanah	200 000	900	-	-	-	-
Ketambe	71 000	15,5	5 000	300	1 000	-
Deleng Pokhkisen	-	20	-	-	-	-
Aceh Tenggara	461 000	1 520,53	75 000	520	41 000	35

Lanjutan Tabel/*Continued Table* 5.1.5

Kecamatan Subdistrict	Kunyit Turmeric	
	2021	2022 ^x
(1)	(8)	(9)
Lawe Alas	-	-
Babul Rahmah	-	-
Tanoh Alas	-	10
Lawe Sigala-gala	-	-
Babul Makmur	-	33
Semadam	-	-
Leuser	-	-
Bambel	20 000	10,5
Bukit Tusam	-	-
Lawe Sumur	-	150
Babussalam	-	-
Lawe Bulan	-	10
Badar	-	-
Darul Hasanah	-	-
Ketambe	10 000	1,2
Deleng Pokhkisen	-	10
Aceh Tenggara	30 000	224,7

Sumber/Source: BPS, Statistik Pertanian Hortikultura SPH-TBF/BPS-Statistics Indonesia, Agricultural Statistic for Horticulture SPH-TBF

Tabel
Table 5.1.6

Produksi Tanaman Biofarmaka Menurut Kecamatan dan Jenis Tanaman di Kabupaten Aceh Tenggara (kg), 2021 dan 2022
Production of Medicinal Plants by Subdistrict and Kind of Plant in Aceh Tenggara Regency (kg), 2021 and 2022

Kecamatan Subdistrict	Jahe Ginger		Laos/Lengkuas Galanga	
	2021	2022 ^x	2021	2022 ^x
(1)	(2)	(3)	(4)	(5)
Lawe Alas	-	-	-	-
Babul Rahmah	-	205	-	-
Tanoh Alas	48 000	70,5	-	-
Lawe Sigala-gala	-	-	-	-
Babul Makmur	-	94,44	-	-
Semadam	-	-	-	-
Leuser	32 000	361,4	-	-
Bambel	56 000	23	88 000	64
Bukit Tusam	60 000	10	-	-
Lawe Sumur	-	1,17	-	660
Babussalam	-	-	-	-
Lawe Bulan	10 000	80	-	31
Badar	60 000	60	-	-
Darul Hasanah	120 000	620	-	-
Ketambe	70 500	19,5	4 946	750
Deleng Pokhkisen	-	10,4	-	-
Aceh Tenggara	456 500	1 555,41	92 946	1 505

Lanjutan Tabel/*Continued Table* 5.1.6

Kecamatan Subdistrict	Kunyit <i>Turmeric</i>		Kencur <i>East Indian Galangal</i>	
	2021	2022 ^x	2021	2022 ^x
(1)	(6)	(7)	(8)	(9)
Lawe Alas	-	-	-	-
Babul Rahmah	-	-	-	-
Tanoh Alas	-	32	-	30
Lawe Sigala-gala	-	-	-	-
Babul Makmur	-	49,7	-	-
Semadam	-	-	-	-
Leuser	-	-	-	-
Bambel	32 000	20	32 000	30
Bukit Tusam	-	-	-	-
Lawe Sumur	-	650	-	-
Babussalam	-	-	-	-
Lawe Bulan	-	35	-	12,66
Badar	-	-	20 000	-
Darul Hasanah	-	-	-	-
Ketambe	5 190	2,22	750	-
Deleng Pokhkisen	-	17	-	-
Aceh Tenggara	37 190	788,92	52 750	72,66

Sumber/*Source*: BPS, Statistik Pertanian Hortikultura SPH-TBF/*BPS-Statistics Indonesia, Agricultural Statistic for Horticulture SPH-TBF*

Tabel
Table 5.1.7

Luas Panen Tanaman Biofarmaka Menurut Jenis Tanaman di Kabupaten Aceh Tenggara (m²), 2019–2022
Harvested Area of Medicinal Plants by Kind of Plant in Aceh Tenggara Regency (m²), 2019–2022

Jenis Tanaman Kind of Plants	2019	2020	2021	2022*
(1)	(2)	(3)	(4)	(5)
Jeruk Nipis ¹	-	-	-	-
Mahkota Dewa ¹ / <i>Phaleria Macrocarpa</i> ¹	-	-	-	-
Serai	-	-	-	10,25
Jahe/ <i>Ginger</i>	122	30	461 000	1 270 780
Kapulaga/ <i>Java Cardamon</i>	-	-	-	-
Kencur/ <i>East Indian Galangal</i>	56	14	41 000	35
Kunyit/ <i>Turmeric</i>	142	26	30 000	74,85
Laos/ <i>Lengkuas/Galanga</i>	88	23	75 000	70,45
Lempuyang/ <i>Zingiber Aromaticum</i>	-	-	-	-
Lidah Buaya/ <i>Aloevera</i>	-	-	-	-
Mengkudu ¹ / <i>Indian Mulberry</i> ¹	-	-	-	-
Temuireng/ <i>Black Turmeric</i>	-	-	-	-
Temukunci/ <i>Chinese Keys</i>	-	-	-	-
Temulawak/ <i>Java Turmeric</i>	-	-	-	-
Sambiloto/ <i>King of Bitter</i>	-	-	-	-

Catatan/Note: ¹ Satuan luas panen dalam pohon/The unit of harvested area are tree

Sumber/Source: BPS, Statistik Pertanian Hortikultura SPH-TBF/BPS-Statistics Indonesia, Agricultural Statistic for Horticulture SPH-TBF

Tabel 5.1.8 **Produksi Tanaman Biofarmaka Menurut Jenis Tanaman di Kabupaten Aceh Tenggara (kg), 2019–2022**
Production of Medicinal Plants by Kind of Plant in Aceh Tenggara Regency (kg), 2019–2022

Jenis Tanaman Kind of Plants	2019	2020	2021	2022 ^x
(1)	(2)	(3)	(4)	(5)
Jeruk Nipis	-	-	-	-
Mahkota Dewa/ <i>Phaleria Macrocarpa</i>	-	-	-	-
Serai	-	-	-	84,2
Jahe/ <i>Ginger</i>	212	132	456 500	1 555 410
Kapulaga/ <i>Java Cardamon</i>	-	-	-	-
Kencur/ <i>East Indian Galangal</i>	137	44	52 750	72,66
Kunyit/ <i>Turmeric</i>	316	122	37 190	156,57
Laos/ <i>Lengkuas/Galanga</i>	149	103	92 946	96,41
Lempuyang/ <i>Zingiber Aromaticum</i>	-	-	-	-
Lidah Buaya/ <i>Aloevera</i>	-	-	-	-
Mengkudu/ <i>Indian Mulberry</i>	-	-	-	-
Temuireng/ <i>Black Turmeric</i>	-	-	-	-
Temukunci/ <i>Chinese Keys</i>	-	-	-	-
Temulawak/ <i>Java Turmeric</i>	-	-	-	-
Sambiloto/ <i>King of Bitter</i>	-	-	-	-

Sumber/Source: BPS, Statistik Pertanian Hortikultura SPH-TBF/BPS-Statistics Indonesia, Agricultural Statistic for Horticulture SPH-TBF

Tabel
Table 5.1.9

Luas Panen Tanaman Hias Menurut Kecamatan dan Jenis Tanaman di Kabupaten Aceh Tenggara (m²), 2021 dan 2022^x
Harvested Area of Ornamental Plants by Subdistrict and Kind of Plant in Aceh Tenggara Regency (m²), 2021 and 2022^x

Kecamatan Subdistrict	Angrek Pot/Orchid		Anggrek Potong/Orchid	
	2021	2022 ^x	2021	2022 ^x
(1)	(2)	(3)	(4)	(5)
Lawe Alas	-	-	-	-
Babul Rahmah	-	-	-	-
Tanoh Alas	-	-	-	-
Lawe Sigala-gala	-	-	-	-
Babul Makmur	-	-	-	-
Semadam	-	-	-	-
Leuser	-	-	-	-
Bambel	-	-	-	-
Bukit Tusam	-	-	-	-
Lawe Sumur	-	-	-	-
Babussalam	-	-	-	-
Lawe Bulan	-	-	-	-
Badar	-	-	-	-
Darul Hasanah	-	-	-	-
Ketambe	-	-	-	-
Deleng Pokhkisen	-	-	-	-
Aceh Tenggara	-	-	-	-

Lanjutan Tabel/*Continued Table* 5.1.9

Kecamatan Subdistrict	Krisan/ <i>Chrysantemum</i>		Mawar/ <i>Rose</i>	
	2021	2022 ^x	2021	2022 ^x
(1)	(6)	(7)	(8)	(9)
Lawe Alas	-	-	-	-
Babul Rahmah	-	-	-	-
Tanoh Alas	-	-	-	-
Lawe Sigala-gala	-	-	-	-
Babul Makmur	-	-	-	-
Semadam	-	-	-	-
Leuser	-	-	-	-
Bambel	-	-	-	-
Bukit Tusam	-	-	-	-
Lawe Sumur	-	-	-	-
Babussalam	-	-	-	-
Lawe Bulan	-	-	-	-
Badar	-	-	-	-
Darul Hasanah	-	-	-	-
Ketambe	-	-	-	-
Deleng Pokhkisen	-	-	-	-
Aceh Tenggara	-	-	-	-

Lanjutan Tabel/*Continued Table* 5.1.9

Kecamatan <i>Subdistrict</i>	Sedap Malam/ <i>Tuberose</i>	
	2021	2022*
(1)	(10)	(11)
Lawe Alas	-	-
Babul Rahmah	-	-
Tanoh Alas	-	-
Lawe Sigala-gala	-	-
Babul Makmur	-	-
Semadam	-	-
Leuser	-	-
Bambel	-	-
Bukit Tusam	-	-
Lawe Sumur	-	-
Babussalam	-	-
Lawe Bulan	-	-
Badar	-	-
Darul Hasanah	-	-
Ketambe	-	-
Deleng Pokhkisen	-	-
Aceh Tenggara	-	-

Sumber/*Source*: BPS, Statistik Pertanian Hortikultura SPH-TH/*BPS-Statistics Indonesia, Agricultural Statistik for Horticulture SPH-TH*

Tabel
Table 5.1.10

Produksi Tanaman Hias Menurut Kecamatan dan Jenis Tanaman di Kabupaten Aceh Tenggara (tangkai), 2021 dan 2022^x
Production of Ornamental Plants by Subdistrict and Kind of Plant in Aceh Tenggara Regency (stalks), 2021 and 2022^x

Kecamatan Subdistrict	Angrek Pot/Orchid		Anggrek Potong/Orchid	
	2021	2022 ^x	2021	2022 ^x
(1)	(2)	(3)	(4)	(5)
Lawe Alas	-	-	-	-
Babul Rahmah	-	-	-	-
Tanoh Alas	-	-	-	-
Lawe Sigala-gala	-	-	-	-
Babul Makmur	-	-	-	-
Semadam	-	-	-	-
Leuser	-	-	-	-
Bambel	-	-	-	-
Bukit Tusam	-	-	-	-
Lawe Sumur	-	-	-	-
Babussalam	-	-	-	-
Lawe Bulan	-	-	-	-
Badar	-	-	-	-
Darul Hasanah	-	-	-	-
Ketambe	-	-	-	-
Deleng Pokhkisen	-	-	-	-
Aceh Tenggara	-	-	-	-

Lanjutan Tabel/Continued Table 5.1.10

Kecamatan Subdistrict	Krisan/Chrysantemum		Mawar/Rose	
	2021	2022 ^x	2021	2022 ^x
(1)	(6)	(7)	(8)	(9)
Lawe Alas	-	-	-	-
Babul Rahmah	-	-	-	-
Tanoh Alas	-	-	-	-
Lawe Sigala-gala	-	-	-	-
Babul Makmur	-	-	-	-
Semadam	-	-	-	-
Leuser	-	-	-	-
Bambel	-	-	-	-
Bukit Tusam	-	-	-	-
Lawe Sumur	-	-	-	-
Babussalam	-	-	-	-
Lawe Bulan	-	-	-	-
Badar	-	-	-	-
Darul Hasanah	-	-	-	-
Ketambe	-	-	-	-
Deleng Pokhkisen	-	-	-	-
Aceh Tenggara	-	-	-	-

Lanjutan Tabel/*Continued Table* 5.1.10

Kecamatan Subdistrict	Sedap Malam/Tuberose	
	2021	2022*
(1)	(10)	(11)
Lawe Alas	-	-
Babul Rahmah	-	-
Tanoh Alas	-	-
Lawe Sigala-gala	-	-
Babul Makmur	-	-
Semadam	-	-
Leuser	-	-
Bambel	-	-
Bukit Tusam	-	-
Lawe Sumur	-	-
Babussalam	-	-
Lawe Bulan	-	-
Badar	-	-
Darul Hasanah	-	-
Ketambe	-	-
Deleng Pokhkisen	-	-
Aceh Tenggara	-	-

Sumber/*Source*: BPS, Statistik Pertanian Hortikultura SPH-TH/BPS-Statistics Indonesia, *Agricultural Statistik for Horticulture SPH-TH*

Tabel 5.1.11 Luas Panen Tanaman Hias Menurut Jenis Tanaman di Kabupaten Aceh Tenggara (m²), 2019–2022
Table 5.1.11 Harvested Area of Ornamental Plants by Kind of Plant in Aceh Tenggara Regency (m²), 2019–2022

Jenis Tanaman Kind of Plants	2019	2020	2021	2022*
(1)	(2)	(3)	(4)	(5)
Aglaonema	-	-	-	-
Anggrek Pot/ <i>Orchid</i>	-	-	-	-
Anggrek Potong/ <i>Orchid</i>	-	-	-	-
Anthurium Bunga/ <i>Flamingo Lily Flower</i>	-	-	-	-
Bromelia	-	-	-	-
Bugenvil	-	-	-	-
Cordyline	-	-	-	-
Dracaena/ <i>Dracaena</i>	-	-	-	-
Gerbera (<i>Herbras</i>)	-	-	-	-
Heliconia (<i>Pisang-Pisangan</i>)	-	-	-	-
Ixora (<i>Soka</i>)	-	-	-	-
Krisan/ <i>Chrysantemum</i>	-	-	-	-
Mawar/ <i>Rose</i>	-	-	-	-
Melati/ <i>Jasmine</i>	-	-	-	-
Pakis/ <i>Leather Leaf Fern</i>	-	-	-	-
Palem/ <i>Palm</i>	-	-	-	-
Phylodendron/ <i>Phylodendron</i>	-	-	-	-
Puring	-	-	-	-
Sansevieria (<i>Pedang-Pedangan</i>)	-	-	-	-
Sedap Malam/ <i>Tuberose</i>	-	-	-	-

Sumber/Source: BPS, Statistik Pertanian Hortikultura SPH-TH/BPS-Statistics Indonesia, Agricultural Statistik for Horticulture SPH-TH

Tabel
Table 5.1.12

**Produksi Tanaman Hias Menurut Jenis Tanaman di
Kabupaten Aceh Tenggara (tangkai), 2019–2022**
*Production of Ornamental Plants by Kind of Plant n Aceh
Tenggara Regency (stalks), 2019–2022*

Jenis Tanaman <i>Kind of Plants</i>	2019	2020	2021	2022 ^a
(1)	(2)	(3)	(4)	(5)
Aglaonema ¹	-	-	-	-
Anggrek Pot ¹ /Orchid ¹	-	-	-	-
Anggrek Potong/Orchid	-	-	-	-
Anthurium Bunga ¹ /Flamingo Lily Flower ¹	-	-	-	-
Bromelia ¹	-	-	-	-
Bugenvil ¹	-	-	-	-
Cordyline ¹	-	-	-	-
Dracaena ¹ /Dracaena ¹	-	-	-	-
Gerbera (Herbras)	-	-	-	-
Heliconia (Pisang-Pisangan) ¹	-	-	-	-
Ixora (Soka) ¹	-	-	-	-
Krisan/Chrysantemum	-	-	-	-
Mawar/Rose	-	-	-	-
Melati ² /Jasmine ²	-	-	-	-
Pakis ² /Leather Leaf Fern ²	-	-	-	-
Palem ¹ /Palm ¹	-	-	-	-
Phylodendron ¹ /Phylodendron ¹	-	-	-	-
Puring ¹	-	-	-	-
Sansevieria (Pedang-Pedangan) ¹	-	-	-	-
Sedap Malam/Tuberose	-	-	-	-

Catatan/Note: ¹ Satuan produksi dalam pohon/The unit of production are tree

² Satuan produksi dalam kg/The unit of production are kg

Sumber/Source: BPS, Statistik Pertanian Hortikultura SPH-TH/BPS-Statistics Indonesia, Agricultural Statistik for Horticulture SPH-TH

Tabel
Table 5.1.13

Produksi Buah-buahan Menurut Kecamatan dan Jenis Tanaman di Kabupaten Aceh Tenggara (kuintal), 2021 dan 2022^x
Production of Fruits by Subdistrict and Kind of Plant in Aceh Tenggara Regency (kuintal), 2021 and 2022^x

Kecamatan Subdistrict	Mangga/Mango		Durian/Durian	
	2021	2022 ^x	2021	2022 ^x
(1)	(2)	(3)	(4)	(5)
Lawe Alas	830	340	-	3 400
Babul Rahmah	8	-	2 800	-
Tanoh Alas	270	2 094	68	-
Lawe Sigala-gala	2 060	1 260	4 745	2 090
Babul Makmur	300	94	1 916	1 400
Semadam	14	34	60	30
Leuser	-	-	24	183
Bambel	33	1 020	1 200	4 874
Bukit Tusam	44	399,7	119	14
Lawe Sumur	4	-	-	226,5
Babussalam	430	205	-	-
Lawe Bulan	113	2	1 675	-
Badar	100	400	4 760	-
Darul Hasanah	2 000	2 300	26 000	3 000
Ketambe	285	182	17 521	15 180
Deleng Pokhkisen	298	-	3 125	-
Aceh Tenggara	6 787	8 330,7	64 013	30 397,5

Lanjutan Tabel/*Continued Table* 5.1.13

Kecamatan Subdistrict	Jeruk Siam/Orange/Tangerine		Pisang/Banana	
	2021	2022 ^x	2021	2022 ^x
(1)	(6)	(7)	(8)	(9)
Lawe Alas	-	-	490	1 240
Babul Rahmah	-	-	1 056	824,88
Tanoh Alas	-	452	171	-
Lawe Sigala-gala	-	-	158	563,4
Babul Makmur	-	-	528	140,7
Semadam	-	-	720	680
Leuser	-	-	320	323
Bambel	-	-	661	258,3
Bukit Tusam	-	-	511	195,6
Lawe Sumur	-	-	467	180,6
Babussalam	-	-	5	180
Lawe Bulan	-	-	69	-
Badar	-	-	2 544	480
Darul Hasanah	15	45	1 440	700
Ketambe	-	-	2 551	1 777
Deleng Pokhkisen	-	-	3 195	16 837
Aceh Tenggara	15	497	14 886	24 380,48

Lanjutan Tabel/Continued Table 5.1.13

Kecamatan Subdistrict	Pepaya/Papaya		Salak/Snakefruit	
	2021	2022*	2021	2022*
(1)	(10)	(11)	(12)	(13)
Lawe Alas	-	-	-	-
Babul Rahmah	42	188,22	-	-
Tanoh Alas	463	-	-	-
Lawe Sigala-gala	477	1 559,60	-	-
Babul Makmur	21	-	-	-
Semadam	6	55	-	-
Leuser	78	85	-	-
Bambel	436	250	-	-
Bukit Tusam	418	253,2	-	-
Lawe Sumur	14	-	-	-
Babussalam	-	-	-	80
Lawe Bulan	17	-	-	-
Badar	-	-	306	780
Darul Hasanah	500	180	-	-
Ketambe	18	620	80	93
Deleng Pokhkisen	20	36,96	7	1,38
Aceh Tenggara	2 509	3 227,98	393	954,38

Lanjutan Tabel/*Continued Table* 5.1.13

Kecamatan Subdistrict	Rambutan/ Rambutan		Alpukat/ Avocado	
	2021	2022 ^x	2021	2022 ^x
(1)	(14)	(15)	(16)	(17)
Lawe Alas	144	2 900	63	84
Babul Rahmah	1 204	-	5	-
Tanoh Alas	-	-	750	2 080
Lawe Sigala-gala	5 344	1 472	1 032	912
Babul Makmur	600	600	260	825
Semadam	24	35	70	120
Leuser	59	36	25	25
Bambel	140	562,50	120	420
Bukit Tusam	150	360	96	255
Lawe Sumur	-	70,55	115	44,50
Babussalam	-	-	178	179
Lawe Bulan	96	-	250	100,80
Badar	211	2 112	280	280
Darul Hasanah	8 000	500	100	200
Ketambe	317	230	234	545
Deleng Pokhkisen	-	-	132	118,25
Aceh Tenggara	16 289	8 878,05	3 710	6 188,55

Catatan/Note: ...

Sumber/Source: BPS, Statistik Pertanian Hortikultura SPH-BST/BPS-Statistics Indonesia, Agricultural Statistic for Horticulture SPH-BST

Lanjutan Tabel/Continued Table 5.1.13

Kecamatan Subdistrict	Duku/Langsat/Kokosan/ Duku		Jambu Air/ Water Apple	
	2021	2022 ^x	2021	2022 ^x
(1)	(18)	(19)	(20)	(21)
Lawe Alas	-	-	-	-
Babul Rahmah	60	-	-	-
Tanoh Alas	51	-	-	-
Lawe Sigala-gala	1 504	752	336	200
Babul Makmur	1 636	-	-	-
Semadam	100	30	-	-
Leuser	-	-	-	-
Bambel	360	1 590	105	735
Bukit Tusam	60	-	48	76,50
Lawe Sumur	40	-	-	-
Babussalam	-	50	360	30
Lawe Bulan	390	-	-	-
Badar	300	600	266	184
Darul Hasanah	200	50	60	25
Ketambe	1 250	63	40	65
Deleng Pokhkisen	687	-	3	-
Aceh Tenggara	6 637	3 135	1 218	1 315,5

Lanjutan Tabel/*Continued Table* 5.1.13

Kecamatan Subdistrict	Jambu Biji/ Guava		Jengkol/ Jengkol	
	2021	2022 ^x	2021	2022 ^x
(1)	(22)	(23)	(24)	(25)
Lawe Alas	-	-	-	100
Babul Rahmah	-	-	-	-
Tanoh Alas	-	2 560	90	820
Lawe Sigala-gala	592	370	-	-
Babul Makmur	-	-	-	275
Semadam	-	-	-	-
Leuser	-	-	-	-
Bambel	100	351	15	65
Bukit Tusam	184	85,90	-	-
Lawe Sumur	-	-	-	72,60
Babussalam	160	101	-	-
Lawe Bulan	-	-	56	-
Badar	-	-	440	440
Darul Hasanah	50	30	2 000	6 500
Ketambe	12	98	1 325	280
Deleng Pokhkisen	5	-	-	-
Aceh Tenggara	1 103	3 595,9	3 926	8 552,6

Lanjutan Tabel/Continued Table 5.1.13

Kecamatan Subdistrict	Jeruk Besar/Pomelo		Manggis/ Mangosteen	
	2021	2022 ^x	2021	2022 ^x
(1)	(26)	(27)	(28)	(29)
Lawe Alas	-	-	44	240
Babul Rahmah	-	-	53	-
Tanoh Alas	-	396	169	850
Lawe Sigala-gala	-	-	240	120
Babul Makmur	-	-	370	141
Semadam	-	-	-	-
Leuser	-	-	84	87
Bambel	-	-	70	570
Bukit Tusam	-	-	23	11,2
Lawe Sumur	-	-	-	68,5
Babussalam	-	-	-	-
Lawe Bulan	-	-	297	-
Badar	-	-	2 000	6 200
Darul Hasanah	-	-	3 000	-
Ketambe	-	-	1 128	-
Deleng Pokhkisen	-	-	725	-
Aceh Tenggara	-	396	8 202	8 287,7

Lanjutan Tabel/Continued Table 5.1.13

Kecamatan Subdistrict	Melinjo/ Gnetum/Melinjo		Nangka/Cempedak/ Jackfruit	
	2021	2022 ^x	2021	2022 ^x
(1)	(30)	(31)	(32)	(33)
Lawe Alas	-	-	310	410
Babul Rahmah	-	-	61	-
Tanoh Alas	22	176	2	-
Lawe Sigala-gala	-	-	750	200
Babul Makmur	-	-	600	1 050
Semadam	-	-	-	-
Leuser	-	-	-	-
Bambel	20	125	115	850
Bukit Tusam	-	-	79	64,20
Lawe Sumur	-	-	-	23,10
Babussalam	-	-	960	-
Lawe Bulan	-	-	-	-
Badar	-	-	67	35
Darul Hasanah	25	75	50	75
Ketambe	47	-	117	345
Deleng Pokhkisen	11	-	184	202
Aceh Tenggara	125	376	3 294	3 254,3

Lanjutan Tabel/Continued Table 5.1.13

Kecamatan Subdistrict	Nenas/ Pineapple		Petai/ Twisted Cluster Bean	
	2021	2022 ^x	2021	2022 ^x
(1)	(34)	(35)	(36)	(37)
Lawe Alas	-	-	55	110
Babul Rahmah	-	-	50	-
Tanoh Alas	3	-	36	1 000
Lawe Sigala-gala	-	-	-	-
Babul Makmur	-	-	-	32
Semadam	-	-	-	-
Leuser	-	-	27	43
Bambel	-	-	30	224,5
Bukit Tusam	-	-	-	-
Lawe Sumur	-	-	-	40
Babussalam	-	13,5	-	45
Lawe Bulan	-	-	45	-
Badar	7	6	1 280	1 120
Darul Hasanah	3	2,5	2 000	6 200
Ketambe	5	-	455	193
Deleng Pokhkisen	-	-	137	60
Aceh Tenggara	19	22	4 115	9 067,5

Lanjutan Tabel/*Continued Table* 5.1.13

Kecamatan Subdistrict	Sawo/ Sapodilla/Sawo		Sirsak/ Soursop	
	2021	2022 ^x	2021	2022 ^x
(1)	(38)	(39)	(40)	(41)
Lawe Alas	-	-	-	-
Babul Rahmah	100	-	13	-
Tanoh Alas	-	-	-	-
Lawe Sigala-gala	348	464	35	140
Babul Makmur	100	94	13	-
Semadam	-	-	28	28
Leuser	-	-	-	-
Bambel	-	-	250	228
Bukit Tusam	26	127,8	-	-
Lawe Sumur	-	3,51	-	-
Babussalam	280	125	90	-
Lawe Bulan	-	-	-	-
Badar	37	12	140	240
Darul Hasanah	100	150	200	900
Ketambe	19	9	13	38
Deleng Pokhkisen	-	-	17	23,8
Aceh Tenggara	1 010	985,31	798	1 597,8

Lanjutan Tabel/Continued Table 5.1.13

Kecamatan Subdistrict	Sukun/ Breadfruit		Lengkeng/ lychee	
	2021	2022 ^x	2021	2022 ^x
(1)	(42)	(43)	(44)	(45)
Lawe Alas	-	-	-	-
Babul Rahmah	10	-	-	-
Tanoh Alas	-	-	-	1 520
Lawe Sigala-gala	100	90	-	-
Babul Makmur	-	-	-	-
Semadam	-	-	-	-
Leuser	-	-	-	-
Bambel	50	129	-	-
Bukit Tusam	-	-	-	-
Lawe Sumur	-	-	-	-
Babussalam	80	-	-	-
Lawe Bulan	-	-	-	-
Badar	13	69	-	-
Darul Hasanah	-	-	-	-
Ketambe	27	-	-	-
Deleng Pokhkisen	5	3,20	-	-
Aceh Tenggara	285	291,2	-	1 520

Lanjutan Tabel/Continued Table 5.1.13

Kecamatan Subdistrict	Jeruk/ Lemon		Anggur/ Grape	
	2021	2022 ^x	2021	2022 ^x
(1)	(46)	(47)	(48)	(49)
Lawe Alas	-	-	-	-
Babul Rahmah	-	-	-	-
Tanoh Alas	-	1 684	-	-
Lawe Sigala-gala	-	-	-	-
Babul Makmur	-	24	-	-
Semadam	-	-	-	-
Leuser	-	-	-	-
Bambel	-	-	-	-
Bukit Tusam	-	-	-	-
Lawe Sumur	-	3,51	-	-
Babussalam	-	-	-	-
Lawe Bulan	-	-	-	-
Badar	-	124	-	-
Darul Hasanah	-	90	-	-
Ketambe	-	274	-	-
Deleng Pokhkisen	-	11	-	-
Aceh Tenggara	-	2 210,51	-	-

Lanjutan Tabel/*Continued Table* 5.1.13

Kecamatan Subdistrict	Belimbing/ Star Fruit		Apel/ Apple	
	2021	2022 ^x	2021	2022 ^x
(1)	(50)	(51)	(52)	(53)
Lawe Alas	-	-	-	-
Babul Rahmah	-	-	-	-
Tanoh Alas	-	-	-	-
Lawe Sigala-gala	-	-	-	-
Babul Makmur	-	-	-	-
Semadam	-	-	-	-
Leuser	-	-	-	-
Bambel	-	-	-	-
Bukit Tusam	-	-	-	-
Lawe Sumur	-	-	-	-
Babussalam	-	-	-	-
Lawe Bulan	-	-	-	-
Badar	-	-	-	-
Darul Hasanah	-	-	-	-
Ketambe	-	-	-	-
Deleng Pokhkisen	-	-	-	-
Aceh Tenggara	-	-	-	-

Lanjutan Tabel/*Continued Table* 5.1.13

Kecamatan <i>Subdistrict</i>	Buah Naga/ Dragon fruit	
	2021	2022 ^x
(1)	(10)	(11)
Lawe Alas	-	-
Babul Rahmah	-	-
Tanoh Alas	-	-
Lawe Sigala-gala	-	-
Babul Makmur	-	-
Semadam	-	-
Leuser	-	-
Bambel	-	-
Bukit Tusam	-	-
Lawe Sumur	-	181,50
Babussalam	-	-
Lawe Bulan	-	-
Badar	-	-
Darul Hasanah	-	-
Ketambe	-	-
Deleng Pokhkisen	-	-
Aceh Tenggara	-	181,50

Sumber/*Source*: BPS, Statistik Pertanian Hortikultura SPH-BST/*BPS-Statistics Indonesia, Agricultural Statistic for Horticulture SPH-BST*

Tabel
Table 5.1.14

Produksi Buah-Buahan dan Sayuran Tahunan Menurut Jenis Tanaman di Kabupaten Aceh Tenggara (kuintal), 2019–2022

Production of Annual Fruits and Vegetables by Kind of Plant in Aceh Tenggara Regency (quintal), 2019–2022

Jenis Tanaman/Kind of Plants	2019	2020	2021	2022 ^x
(1)	(2)	(3)	(4)	(5)
Buah–Buahan/Fruits:				
Alpukat/Avocado	560	959	3 710	6 188,55
Belimbing/Star Fruit				-
Duku/Langsat/Kokosan/Duku	2 014	2 738	6 637	3 165,80
Durian/Durian	3 522	6 058	64 013	31 037,50
Jambu Biji/Guava	204	487	1 103	3 595,90
Jambu Air/Water Apple	72	592	1 218	1 315,50
Jeruk Siam/Keprook/Orange/Tangerine	-	-	15	497
Jeruk Besar/Pomelo	64	91	-	396
Mangga/Mango	1 612	6 219	6 787	8 330,70
Manggis/Mangosteen	2 100	2 774	8 202	8 287,70
Nangka/Cempedak/Jackfruit	488	1 064	3 294	3 254,30
Nenas/Pineapple	28	41	19	22
Pepaya/Papaya	596	891	2 509	3 227,98
Pisang/Banana	4 252	12 058	14 886	24 381,08
Rambutan/Rambutan	1 286	7 071	16 289	8 878,05
Salak/Snakefruit	356	10 788	393	954,38
Sawo/Sapodilla/Sawo	256	468	1 010	984,95

Lanjutan Tabel/*Continued Table 5.1.14*

Jenis Tanaman/Kind of Plants	2019	2020	2021	2022^x
(1)	(2)	(3)	(4)	(5)
Sirsak/ <i>Soursop</i>	116	303	798	1 597,80
Sukun/ <i>Breadfruit</i>	148	279	285	291,20
Anggur	-	-	-	-
Apel	-	-	-	-
Buah Naga	-	-	-	181,50
Jeruk Lemon	-	-	-	2 174,15
Lengkeng	-	-	-	1 520
Sayuran/Vegetables:				
Melinjo/ <i>Gnetum/Melinjo</i>	20	699	125	376
Petai/ <i>Twisted Cluster Bean</i>	132	629	4 115	9 067,50

Sumber/*Source*: BPS, Statistik Pertanian Hortikultura SPH-BST/*BPS-Statistics Indonesia, Agricultural Statistic for Horticulture SPH-BST*

**5.2 PERKEBUNAN
ESTATE CROPS**

Tabel 5.2.1 Luas Areal Tanaman Perkebunan Menurut Kecamatan dan Jenis Tanaman di Kabupaten Aceh Tenggara (ha), 2021 dan 2022
Planted Area of Estate Crops by Subdistrict and Type of Crops in Aceh Tenggara Regency (ha), 2021 and 2022

Kecamatan Subdistrict	Kelapa Sawit/Oil Palm		Kelapa/Coconut	
	2021	2022 ^x	2021	2022 ^x
(1)	(2)	(3)	(4)	(5)
Lawe Alas	257,00	...	320,00	...
Babul Rahmah	347,00	...	26,00	...
Tanoh Alas	411,00	...	88,00	...
Lawe Sigala-gala	336,00	...	32,00	...
Babul Makmur	375,00	...	33,00	...
Semadam	80,00	...	45,00	...
Leuser	50,00	...	26,00	...
Bambel	60,00	...	98,00	...
Bukit Tusam	18,00	...	70,00	...
Lawe Sumur	–	...	18,00	...
Babussalam	3,00	...	150,00	...
Lawe Bulan	–	...	89,00	...
Badar	2,00	...	320,00	...
Darul Hasanah	78,00	...	108,00	...
Ketambe	22,00	...	89,00	...
Deleng Pokhkisen	–	...	72,00	...
Aceh Tenggara	2 658,00	...	1 583,00	...

Lanjutan Tabel/Continued Table 5.2.1

Kecamatan Subdistrict	Karet/Rubber		Kopi/Coffee	
	2021	2022 ^x	2021	2022 ^x
(1)	(6)	(7)	(8)	(9)
Lawe Alas
Babul Rahmah
Tanoh Alas
Lawe Sigala-gala
Babul Makmur
Semadam
Leuser
Bambel
Bukit Tusam
Lawe Sumur
Babussalam
Lawe Bulan
Badar
Darul Hasanah
Ketambe
Deleng Pokhkisen
Aceh Tenggara

Lanjutan Tabel/Continued Table 5.2.1

Kecamatan Subdistrict	Kakao/Cocoa		Tebu/Sugar cane	
	2021	2022 ^x	2021	2022 ^x
(1)	(10)	(11)	(12)	(13)
Lawe Alas
Babul Rahmah
Tanoh Alas
Lawe Sigala-gala
Babul Makmur
Semadam
Leuser
Bambel
Bukit Tusam
Lawe Sumur
Babussalam
Lawe Bulan
Badar
Darul Hasanah
Ketambe
Deleng Pokhkisen
Aceh Tenggara

Lanjutan Tabel/*Continued Table 5.2.1*

Kecamatan Subdistrict	Teh/Tea		Tembakau/Tobacco	
	2021	2022 ^x	2021	2022 ^x
(1)	(14)	(15)	(16)	(17)
Lawe Alas
Babul Rahmah
Tanoh Alas
Lawe Sigala-gala
Babul Makmur
Semadam
Leuser
Bambel
Bukit Tusam
Lawe Sumur
Babussalam
Lawe Bulan
Badar
Darul Hasanah
Ketambe
Deleng Pokhkisen
Aceh Tenggara

Sumber/*Source*: Dinas Pertanian Kabupaten Aceh Tenggara/*Agriculture Office of Aceh Tenggara Regency*

Tabel 5.2.2
Table

Produksi Perkebunan Menurut Kecamatan dan Jenis Tanaman di Kabupaten Aceh Tenggara (ton), 2021 dan 2022
Production of Estates by Subdistrict and Type of Crops in Aceh Tenggara Regency (ton), 2021 and 2022

Kecamatan Subdistrict (1)	Kelapa Sawit/Oil Palm		Kelapa/Coconut	
	2021 (2)	2022 ^x (3)	2021 (4)	2022 ^x (5)
Lawe Alas	491,00	...	199,00	...
Babul Rahmah	551,00	...	19,00	...
Tanoh Alas	411,00	...	49,00	...
Lawe Sigala-gala	486,00	...	21,00	...
Babul Makmur	980,00	...	23,00	...
Semadam	149,00	...	15,00	...
Leuser	669,00	...	12,00	...
Bambel	122,00	...	66,00	...
Bukit Tusam	43,00	...	49,00	...
Lawe Sumur	–	...	11,00	...
Babussalam	8,00	...	38,00	...
Lawe Bulan	–	...	52,00	...
Badar	5,00	...	128,00	...
Darul Hasanah	192,00	...	29,00	...
Ketambe	59,00	...	18,00	...
Deleng Pokhkisen	–	...	23,00	...
Aceh Tenggara	4 936,00	...	750,00	...

Lanjutan Tabel/*Continued Table* 5.2.2

Kecamatan Subdistrict	Karet/Rubber		Kopi/Coffee	
	2021	2022 ^x	2021	2022 ^x
(1)	(6)	(7)	(8)	(9)
Lawe Alas
Babul Rahmah
Tanoh Alas
Lawe Sigala-gala
Babul Makmur
Semadam
Leuser
Bambel
Bukit Tusam
Lawe Sumur
Babussalam
Lawe Bulan
Badar
Darul Hasanah
Ketambe
Deleng Pokhkisen
Aceh Tenggara

Lanjutan Tabel/*Continued Table* 5.2.2

Kecamatan Subdistrict	Kakao/Cocoa		Tebu/Sugar cane	
	2021	2022 ^x	2021	2022 ^x
(1)	(10)	(11)	(12)	(13)
Lawe Alas
Babul Rahmah
Tanoh Alas
Lawe Sigala-gala
Babul Makmur
Semadam
Leuser
Bambel
Bukit Tusam
Lawe Sumur
Babussalam
Lawe Bulan
Badar
Darul Hasanah
Ketambe
Deleng Pokhkisen
Aceh Tenggara

Lanjutan Tabel/*Continued Table* 5.2.2

Kecamatan Subdistrict	Teh/Tea		Tembakau/Tobacco	
	2021	2022 ^x	2021	2022 ^x
(1)	(14)	(15)	(16)	(17)
Lawe Alas
Babul Rahmah
Tanoh Alas
Lawe Sigala-gala
Babul Makmur
Semadam
Leuser
Bambel
Bukit Tusam
Lawe Sumur
Babussalam
Lawe Bulan
Badar
Darul Hasanah
Ketambe
Deleng Pokhkisen
Aceh Tenggara

Sumber/*Source*: Dinas Pertanian Kabupaten Aceh Tenggara/*Agriculture Office of Aceh Tenggara Regency*

Tabel
Table 5.2.3

Luas Areal Tanaman Perkebunan Rakyat Menurut Jenis Tanaman di Kabupaten Aceh Tenggara (ha), 2018–2022
Planted Area of Estate Crops by Type of Crops in Aceh Tenggara Regency (ha), 2018–2022

Jenis Tanaman <i>Kind of Plants</i>	2018	2019	2020	2021	2022 ^x
(1)	(2)	(3)	(4)	(5)	(6)
Tanaman Tahunan Perennial Crops					
Karet/ <i>Rubber</i>	8 182,0	6 282,0	6 264,0	6 046,0	
Kelapa/ <i>Coconut</i>	1 511,0	1 583,0	1 583,0	1 596,0	
Kelapa sawit/ <i>Oil palm</i>	2 658,0	2 658,0	2 658,0	2 658,0	
Kopi/ <i>Coffee</i>	319,0	378,0	378,0	378,0	
Kakao/ <i>Cocoa</i>	19 956,0	21 005,0	21 005,0	21 005,0	
Teh/ <i>Tea</i>	
Jambu mete/ <i>Cashew nut</i>	–	–	–	–	
Pala/ <i>Nutmeg</i>	42,0	37,0	37,0	37,0	
Lada/ <i>Pepper</i>	...	65,0	65,0	64,0	
Tanaman Semusim Seasonal Crops					
Tebu/ <i>Sugar cane</i>	41,0	42,0	42,0	15,0	
Tembakau/ <i>Tobacco</i>	20,0	20,0	5,0	16,0	
Nilam/ <i>Patchouli</i>	210,0	26,0	

Catatan/Note: Belum rilis data 2022

Sumber/Source: Dinas Pertanian dan Perkebunan Aceh/ *Agriculture Office and of Aceh*

Tabel
Table 5.2.4

**Produksi Perkebunan Rakyat Menurut Jenis Tanaman di
Kabupaten Aceh Tenggara (ton), 2018–2022**
**Production of Estates by Type of Crops in Aceh Tenggara
Regency (ton), 2018–2022**

Jenis Tanaman <i>Kind of Plants</i>	2018	2019	2020	2021	2022 ^x
(1)	(2)	(3)	(4)	(5)	(6)
Tanaman Tahunan Perennial Crops					
Karet/ <i>Rubber</i>	2 359,0	2 891,0	3 125,0	3 299,0	
Kelapa/ <i>Coconut</i>	521,0	8 383,0	649,0	855,0	
Kelapa sawit/ <i>Oil palm</i>	-	-	-	-	
Kopi/ <i>Coffee</i>	60,0	144,0	144,0	159,0	
Kakao/ <i>Cocoa</i>	9 242,0	10 491,0	11 108,0	11 052,0	
Teh/ <i>Tea</i>	-	-	-	-	
Jambu mete/ <i>Cashew nut</i>	-	-	-	-	
Pala/ <i>Nutmeg</i>	11,0	11,0	14,0	14,0	
Lada/ <i>Pepper</i>	-	15,0	19,0	19,0	
Tanaman Semusim Seasonal Crops					
Tebu/ <i>Sugar cane</i>	17,0	19,0	19,0	2,0	
Tembakau/ <i>Tobacco</i>	-	14,0	-	1,0	
Nilam/ <i>Patchouli</i>	-	-	36,0	2,0	

Catatan/Note: Belum rilis data 2022

Sumber/Source: Dinas Pertanian dan Perkebunan Aceh/ *Agriculture Office and of Aceh*

**5.3 PERIKANAN
FISHERY**

Tabel 5.3.1 Luas Areal, Produksi, Rumah Tangga (RTP) Budidaya Ikan Menurut Kecamatan di Kabupaten Aceh Tenggara, 2022
Area, Production, and Fishery Household (RTP) of Fish Cultivation by Subdistrict in Aceh Tenggara Regency, 2022

Kecamatan Subdistrict	Luas Lahan (Ha) Areal		Produksi (Ton) Production	
	Kolam Pond	Sawah Field	Kolam Pond	Sawah Field
(1)	(2)	(3)	(4)	(5)
Lawe Alas	18	3	69,8	11,6
Babul Rahmah	1	-	1	-
Tanoh Alas	10	23	12,1	2
Lawe Sigala-gala	17	-	19	-
Babul Makmur	11	10	2,1	-
Semadam	3	7	1,2	4
Leuser	1,10	-	0,3	-
Bambel	17	39	7,9	3
Bukit Tusam	8	6	2,4	-
Lawe Sumur	16,87	79,3	13,1	-
Babussalam	13	25	15	8
Lawe Bulan	72	43	658,7	73
Badar	5	10	10,8	5
Darul Hasanah	98	53	2 160	16
Ketambe	13	7	44,9	7
Deleng Pokhkisen	53	45	851,5	30
Aceh Tenggara	356,97	350,3	3 869,8	159,6

Lanjutan Tabel/*Continued Table 5.3.1*

Kecamatan <i>Subdistrict</i>	RTP <i>Fishery Household</i>		
	Pembudidaya Ikan/ <i>Fish cultivator</i>	Pengolahan, Pedagang Hasil Perikanan/ <i>Processing, Traders of Fishery Products</i>	Nelayan/ <i>Fisherman</i>
(1)	(6)	(7)	(8)
Lawe Alas	130	70	-
Babul Rahmah	3	-	20
Tanoh Alas	117	-	-
Lawe Sigala-gala	97	-	-
Babul Makmur	126	-	-
Semadam	54	-	-
Leuser	38	-	-
Bambel	178	1	-
Bukit Tusam	111	-	-
Lawe Sumur	192	-	-
Babussalam	169	26	-
Lawe Bulan	372	-	-
Badar	122	-	-
Darul Hasanah	232	-	-
Ketambe	120	15	-
Deleng Pokhkisen	649	51	-
Aceh Tenggara	2 710	163	20


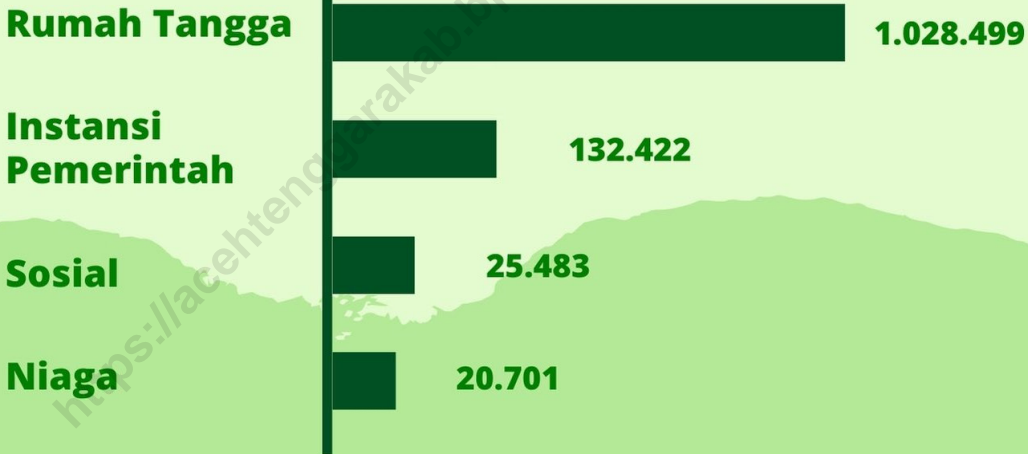
Sumber/*Source*: Dinas Perikanan Kabupaten Aceh Tenggara/*Fishery Services of Aceh Tenggara Regency*

<https://acehtenggarakab.bps.go.id>

06

INDUSTRI, PERTAMBANGAN, DAN ENERGI
INDUSTRY, MINING, AND ENERGY

DISTRIBUSI AIR PDAM
TIRTA AGARA TAHUN 2022 (m3)



Sumber: PDAM Tirta Agung

PENJELASAN TEKNIS

1. Pengumpulan data industri besar dan sedang dilakukan melalui Survei Industri Besar dan Sedang yang dilaksanakan setiap tahun secara lengkap (sensus) sejak tahun 1975. Survei Industri Besar dan Sedang mencakup semua perusahaan industri yang mempunyai tenaga kerja 20 orang atau lebih dengan menggunakan kuesioner II A.
2. Klasifikasi industri yang digunakan dalam survei ini berdasar kepada Klasifikasi Baku Lapangan Usaha Indonesia (KBLI). KBLI adalah klasifikasi lapangan usaha yang berdasar kepada International Standard Industrial Classification of All Economic Activities (ISIC) revisi 4 yang telah disesuaikan dengan kondisi Indonesia.
3. Industri manufaktur adalah suatu kegiatan ekonomi yang melakukan kegiatan mengubah suatu barang dasar secara mekanis, kimia, atau dengan tangan sehingga menjadi barang jadi/setengah jadi, dan atau barang yang kurang nilainya menjadi barang yang lebih tinggi nilainya, dan sifatnya lebih dekat kepada pemakai akhir. Termasuk dalam kegiatan ini adalah jasa industri dan pekerjaan perakitan.

TECHNICAL NOTES

1. *Data collection of large and medium scale manufacturing is conducted through The Large and Medium Manufacturing Establishment Survey that has been done annually for all industries (census) since 1975. Large and Medium Manufacturing Establishment Survey covers all manufactures/industries with 20 workers or more by questionnaire II A*
2. *The industrial classification adopted in this survey refers to the Klasifikasi Baku Lapangan Usaha Indonesia (KBLI). KBLI is classification of economic activities based on the International Standard Industrial Classification of All Economic Activities (ISIC rev 4) that has been modified according to the local condition in Indonesia.*
3. *Manufacturing industry is defined as an economic activity processing basic goods mechanically, chemicals or manually into final or intermediate goods. It is also defined as processing of lower value goods into higher value goods as final or intermediate products. The activities also include services for manufacturing and assembling.*

4. Jasa industri adalah kegiatan industri yang melayani keperluan pihak lain. Pada kegiatan ini bahan baku disediakan oleh pihak lain sedangkan pihak pengolah hanya melakukan pengolahannya dengan mendapat imbalan sebagai balas jasa (upah maklon).
 5. Perusahaan/usaha industri adalah suatu unit (kesatuan) usaha yang melakukan kegiatan ekonomi, bertujuan menghasilkan barang atau jasa, terletak pada suatu bangunan /lokasi tertentu, dan mempunyai catatan administrasi tersendiri mengenai produksi dan struktur biaya serta ada seorang atau lebih yang bertanggung jawab atas usaha tersebut.
 6. Industri manufaktur dikelompokkan ke dalam 4 golongan berdasarkan banyaknya pekerja, yaitu: industri besar (100 orang pekerja atau lebih), industri sedang/menengah (20–99 orang pekerja), industri kecil (5–19 orang pekerja), dan industri mikro (1–4 orang pekerja).
 7. Pelanggan adalah individu/kelompok, baik rumah tangga, perusahaan/institusi non profit yang membeli air bersih dari perusahaan air bersih.
 8. Air disalurkan adalah volume air bersih dari perusahaan air bersih.
4. *Services for manufacturing is defined as a manufacturing activity which serving other manufacturing establishments. In this case, raw materials are supplied by others while the workers are paid as a compensation for processing raw materials.*
 5. *A manufacturing establishment is defined as a production unit engaged in economic activity, producing goods or services, located in a building or in a certain location, keeping a business record concerning the production and cost structure, and having a person or more that are responsible to those activities.*
 6. *Manufacturing industries are categorized into four groups, based on the number of employees: large scale manufacturing (100 employees or more), medium scale manufacturing (20–99 employees), small scale manufacturing (5–19 employees), and micro industry (1–4 employees).*
 7. *Customers are individuals or groups, whether household, company or non-profit institutions that buy water supply from water supply establishment.*
 8. *Distributed water is the volume of water supply from water supply establishment.*

ULASAN**DESCRIPTION**

Di Indonesia, industri pengolahan dibagi menjadi tiga kelompok, yaitu industri besar, industri sedang/ menengah, industri kecil mikro. Pengelompokan ini didasarkan pada banyaknya pekerja yang terlibat di dalamnya, tanpa memperhatikan penggunaan mesin produksi ataupun modal yang ditanamkan.

In Indonesia, the manufacturing Subdistrict consists of four categories: large, medium, small, and household/ cottage manufacturing industries. This grouping is based on the number of workers involved, regardless of the number of machines used for production or capital.

Sebagian besar kebutuhan listrik di Kabupaten Aceh Tenggara dipenuhi oleh PT. Perusahaan Listrik Negara (Persero). Sampai dengan tahun 2022, hampir semua wilayah di Kabupaten Aceh Tenggara telah tersambung dalam jaringan PLN.

Most of the electricity demand in Aceh Tenggara met by PT. State Electricity Company (Limited). Until 2022 all regions of the Aceh Tenggara has been connected in the grid.

Pada tahun 2022 total produksi (kwh) PT. PLN di Kabupaten Aceh Tenggara sebanyak 139.228.571 kwh.

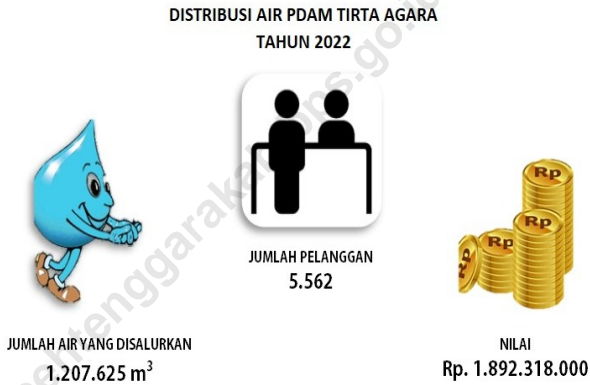
In 2022, number of production (kwh) was 139.228.571 kwh.

Pada tahun 2022 jumlah Pelanggan PDAM sebanyak 5.562 dengan sebagian besar pelanggan adalah rumah tempat tinggal yaitu 5.359 pelanggan.

In 2022, the number of PDAM customer was 5.562 customers with mostly customer are shelter houses, i.e. 5.359 customers.

Gambar 6.1
Figures

Jumlah Pelanggan dan Air yang Disalurkan di Kabupaten Aceh Tenggara, 2022
Number of Customers and Distributed Water in Aceh Tenggara Regency, 2022



Sumber/Source : PDAM Tirta Agara Kutacane/Local Water Supply Company Kutacane

Tabel
Table 6.1

Daya Terpasang, Produksi, dan Distribusi Listrik PT. PLN (Persero) pada Cabang/Ranting PLN di Kabupaten Aceh Tenggara, 2019-2022
Installed Electricity Power, Production, and Distribution of PT. PLN (Persero) at PLN Branch by Subdistrict in Aceh Tenggara, 2019-2022

Tahun Year	Daya Terpasang <i>Installed Electricity Power (KW)</i>	Produksi Listrik <i>Electricity Production (KWh)</i>	Listrik Terjual <i>Electricity Sold (KWh)</i>	Dipakai Sendiri <i>Own Used (KWh)</i>	Susut/ Hilang <i>Shrinkage/ Lost (KWh)</i>
(1)	(2)	(3)	(4)	(5)	(6)
2019	46 380 750	85 209 936	73 016 493	527 025	11 666 418
2020	49 332 750	106 101 397	79 923 865	601 179	25 576 352
2021*	-	-	-	-	-
2022	55 405 200	139 228 571	138 802 191	426 379	9 955 172

Catatan/Note: Tidak dilakukan pengumpulan data pada tahun 2021

Sumber/Source: Perusahaan Listrik Negara Cabang Kutacane / *State Electricity Company, Kutacane Branch*

Tabel
Table 6.2**Jumlah Pelanggan Listrik Menurut Kecamatan di Aceh Tenggara, 2022**
Number of Electricity Customers by Subdistrict in Aceh Tenggara, 2022

Kecamatan Subdistrict	2022
(1)	(2)
Lawe Alas	3 535
Babul Rahmah	1 873
Tanoh Alas	1 801
Lawe Sigala-Gala	5 510
Babul Makmur	3 762
Semadam	4 368
Leuser	1 930
Bambel	5 159
Bukit Tusam	3 012
Lawe Sumur	2 073
Babussalam	9 464
Lawe Bulan	3 354
Badar	4 955
Darul Hasanah	3 258
Ketambe	2 851
Deleng Pokhkisen	4 171
Aceh Tenggara	61 076

Catatan/Note: -

Sumber/Source: Perusahaan Listrik Negara Cabang Kutacane / State Electricity Company, Kutacane Branch

Tabel
Table 6.3**Jumlah Pelanggan dan Air yang Disalurkan Menurut Kecamatan di Kabupaten Aceh Tenggara, 2022**
Number of Customers and Distributed Water by Subdistrict in Aceh Tenggara Regency, 2022

Jenis Pelanggan <i>Type of Customer</i>	Pelanggan <i>Number of Customers</i>	Air Disalurkan <i>Distributed Water</i> (m ³)	Nilai <i>Value</i> (Rp)
(1)	(2)	(3)	(4)
Sosial/ <i>Social</i>	29	25 483	31 805 000
Rumah Tangga/ <i>Household</i>	5 359	1 028 999	1 449 494 000
Instansi Pemerintah/ <i>Government</i>	94	132 442	372 834 000
Niaga/ <i>Commerce</i>	80	20 701	38 184 000
Khusus/ <i>Exclusive</i>	-	-	-
Jumlah/Total	5 562	1 207 625	1 892 318 000

Catatan/*Note*: -Sumber/*Source*: PDAM Tirta Agara Kutacane/*Local Water Supply Company Kutacane*

<https://acehtenggarakab.bps.go.id>

07

**PARIWISATA
TOURISM**

**JUMLAH HOTEL
DI KABUPATEN ACEH TENGGARA 2022**

12

**HOTEL
NON BINTANG**

3

HOTEL BINTANG



Sumber: BPS, Survei Hotel Tahunan (VHTL)

PENJELASAN TEKNIS**TECHNICAL NOTES**

1. Wisatawan mancanegara (wisman) ialah setiap pengunjung yang mengunjungi suatu negara di luar tempat tinggalnya, didorong oleh satu atau beberapa keperluan tanpa bermaksud memperoleh penghasilan di tempat yang dikunjungi dan lamanya kunjungan tersebut tidak lebih dari satu tahun (12 bulan). Definisi ini mencakup 2 (dua) kategori wisatawan mancanegara, yaitu :
 - a. Wisatawan (turis) ialah setiap pengunjung seperti definisi di atas yang tinggal paling sedikit 24 jam, akan tetapi tidak lebih dari 1 (satu) tahun di tempat yang dikunjungi, dengan maksud antara lain: berlibur, rekreasi, olah raga, bisnis, menghadiri pertemuan, studi, dan kunjungan dengan alasan kesehatan.
 - b. Excursionist ialah setiap pengunjung seperti definisi di atas yang tinggal kurang dari 24 jam di tempat yang dikunjungi (termasuk "Cruise passengers"). Cruise Passengers ialah setiap pengunjung yang tiba di suatu negara di mana mereka tidak menginap di akomodasi yang tersedia di negara tersebut, misalnya dengan kapal laut.
 2. Rata-rata lama tinggal adalah rata-rata waktu tinggal wisatawan mancanegara di Indonesia untuk satu kali kunjungan.
1. *Lorem ipsum dolor sit amet, An International Visitor is any person visiting a country other than his usual place of residence for any reason other than for earning income in the country visited, and the length of stay is no more than one year (12 months).This definition covers two categories of foreign visitors, namely:*
 - a. *"Tourist" is any visitor staying for at least 24 hours, but no more than one year, in the country visited, with the intention of visiting, and for any of these purposes: Pleasure, recreation and sports, Business, visiting friends and relatives, missions, attending meetings, conferences, visit for health reasons and study.*
 - b. *"Excursionist" is any visitor staying less than 24 hours in the country visited including, "Cruise Passengers", i.e. visitors arriving in a country without staying in any accommodation available in the visited country.*
 2. *Average length of stay is the average stay duration of foreign visitor in Indonesia for one.*

3. Usaha penyediaan akomodasi adalah usaha yang menyediakan pelayanan penginapan yang dapat dilengkapi dengan pelayanan pariwisata lainnya. Usaha penyediaan akomodasi dapat berupa hotel, vila, pondok wisata, bumi perkemahan, persinggahan karavan, dan akomodasi lainnya yang digunakan untuk tujuan pariwisata.
 4. Hotel adalah penyediaan akomodasi secara harian berupa kamar-kamar di dalam satu bangunan yang dapat dilengkapi dengan jasa pelayanan makan dan minum, kegiatan hiburan dan atau fasilitas lainnya. Hotel terdiri dari hotel berbintang dan hotel non- bintang.
 5. Hotel bintang adalah usaha penyediaan jasa pelayanan penginapan, makan minum serta jasa lainnya bagi umum dengan menggunakan sebagian atau seluruh bangunan. Usaha ini dikelola secara komersial serta memenuhi ketentuan persyaratan sebagai hotel bintang (termasuk berlian) yang ditetapkan dalam surat keputusan instansi yang membinanya. Misalnya hotel bintang lima, hotel bintang empat dan seterusnya.
 6. Tingkat penghunian kamar hotel adalah persentase banyaknya malam kamar yang dihuni
3. *The business of providing accommodation is a business that provides specialty services that can be equipped with other tourism services. It includes hotel, villa, cottage, camping, caravan stop, and other accommodation that are used for tourism purposes.*
 4. *Hotel is a daily supply of accommodation rooms within a building which can be equipped with eating and drinking services, entertainment activities and/or other facilities. Hotel consists of a classified hotel and a non-classified hotel.*
 5. *A star hotel is the business of providing an accommodation, eating and drinking as well as other services for the public by using a building or a part of a building. It is managed commercially and meets specified requirements as a star hotel (including diamonds) set forth in the decree of fostering agency. For example, five star hotel, four star hotel, and so on.*
 6. *Room occupancy rate is the number of room-nights occupied divided by the number of room-*

terhadap banyaknya malam kamar yang tersedia.

nights available, multiplied by 100 percent.

7. Rata-rata lamanya tamu menginap adalah banyaknya malam tempat tidur yang terpakai (malam tamu) dengan banyaknya tamu yang menginap di hotel atau akomodasi lainnya.
7. *Average length of stay is the number of bed-nights used (guest night) divided by the number of guests coming to spend the night at the accommodation.*

<https://acehtenggarakab.bps.go.id>

ULASAN

Hotel dan penginapan di Kabupaten Aceh Tenggara tahun 2022 berjumlah 15. Hanya 3 dari 15 yang berkategori hotel bintang. Sedangkan lainnya berkategori akomodasi jenis melati, wisma/guest house, motel.

Selain Kecamatan Babussalam, akomodasi lainnya, khususnya kategori wisma/guest house, banyak terdapat di Kecamatan Ketambe.

DESCRIPTION

Hotel and hostel in Aceh Tenggara Regency in 2022 as many as 15. Only 3 of 15 that categorized equal to aP star hotel. While others had categorized melati, guest house, motel.

Not only Babussalam Subdistrict, there are several other accomodations in Ketambe Subdistrict, especially guest house.

Gambar 7.1
Figures

Jumlah Akomodasi, Kamar dan Tempat Tidur Menurut Jenis Hotel di Kabupaten Aceh Tenggara, 2022
Number of Accommodations, Rooms and Beds by Type of Hotel in Aceh Tenggara Regency, 2022



Sumber/Source : BPS, Survei Hotel Tahunan (VHTL) / BPS-Survey Hotel

Tabel
Table 7.1**Jumlah Akomodasi, Kamar dan Tempat Tidur Menurut
Jenis Hotel di Kabupaten Aceh Tenggara, 2022**
**Number of Accommodations, Rooms and Beds by Type of
Hotel in Aceh Tenggara Regency, 2022**

	Hotel Non Bintang Non Classified Hotel	Hotel Bintang Classified Hotel	Jumlah Total
(1)	(2)	(3)	(4)
Akomodasi/ <i>Accommodation</i>	12	3	15
Kamar/ <i>Available Rooms</i>	213	58	271
Tempat Tidur/ <i>Beds</i>	329	91	420

Catatan/*Note*: -Sumber/*Source*: BPS, Survei Hotel Tahunan (VHTL) / *BPS-Survey Hotel*

Tabel
Table 7.2**Hotel dan Penginapan di Kabupaten Aceh Tenggara, 2022**
Hotel and Hostel in Aceh Tenggara Regency, 2022

Nama Hotel/Penginapan Hotel/Hostel	Alamat Address
(1)	(2)
Hotel Brudihe	Kota Kutacane, Babussalam
Hotel Sartika	Mbarung, Babussalam
Hotel Eka Jaya	Mbarung, Babussalam
Hotel Maroon	Kota Kutacane, Babussalam
Hotel Ladena	Kota Kutacane, Babussalam
Wisma Jambu Alas	Pulo Kemiri, Babussalam
Wisma Junaidi	Lawe Rutung, Lawe Bulan
Wisma Suci Ayu	Lawe Rutung, Lawe Bulan
Wisma Cinta Alam	Ketambe
Thousand Hill Guest House	Ketambe
Grand Friendship Guest House	Ketambe
Ketambe Pondok Wisata	Ketambe
Leuser Guest House	Ketambe
Mus Guest House	Ketambe
Wisma Sadar Wisata	Ketambe
Intan Motel	Lawe Parbunga, Babul Makmur

Catatan/Note: -

Sumber/Source: BPS, Survei Hotel Tahunan (VHTL) / BPS-Survey Hotel

<https://acehtenggarakab.bps.go.id>

08

TRANSPORTASI DAN KOMUNIKASI
TRANSPORTATION AND COMMUNICATION

PANJANG JALAN MENURUT JENIS PERMUKAAN JALAN
DI KABUPATEN ACEH TENGGARA 2022

20.15 Km



Lainnya

164.49 Km



Tanah

426.87 Km



Kerikil

538.32Km



Aspal

Sumber: Dinas PUPR Aceh Tenggara



PENJELASAN TEKNIS

1. Kendaraan bermotor adalah setiap kendaraan yang digerakkan oleh peralatan teknik yang ada pada kendaraan tersebut, biasanya digunakan untuk angkutan orang atau barang di atas jalan raya selain kendaraan yang berjalan di atas rel. Kendaraan bermotor yang dicatat adalah semua jenis kendaraan kecuali kendaraan bermotor TNI/Polri dan Korps Diplomatik.
2. Mobil penumpang adalah setiap kendaraan bermotor yang dilengkapi dengan tempat duduk untuk sebanyak-banyaknya delapan orang, tidak termasuk tempat duduk untuk pengemudi, baik dilengkapi atau tidak dilengkapi bagasi.
3. Mobil bis adalah setiap kendaraan bermotor yang dilengkapi dengan tempat duduk untuk lebih dari delapan orang, tidak termasuk tempat duduk untuk pengemudi, baik dilengkapi atau tidak dilengkapi bagasi.
4. Mobil truk adalah setiap kendaraan bermotor yang digunakan untuk angkutan barang, selain mobil penumpang, mobil bis dan kendaraan bermotor roda dua.
5. Kereta api adalah kendaraan

TECHNICAL NOTES

1. *vehicles motorized by machine set up in those vehicles, they are usually used for transporting peoples or goods on roads except vehicles moving along a railway line. The data cover all kinds of motor vehicles except those belong to Indonesia Army Force Indonesian State Police and Diplomatic Corps.*
2. *Passenger cars are any motor vehicles with no more than eight seats, excluding seat for driver, it can be with or without hoot.*
3. *Buses are large passenger cars having seats for more than eight passengers, excluding seat for driver, it can be with or without hoot.*
4. *Trucks are any motor vehicles used to transport goods excluding passenger cars, buses, and motorcycles.*
5. *Train is a coach or a number of*

dengan tenaga gerak (listrik, diesel atau tenaga uap) yang berjalan sendiri maupun dirangkaikan dengan kendaraan lain, yang akan atau sedang bergerak di atas rel, terdiri dari kereta penumpang dan kereta barang.

coaches joined together, moving along a railway line. It can be passenger train or freight train.

- | | |
|---|--|
| <p>6. Kilometer penumpang adalah jumlah kilometer dari semua penumpang yang berangkat. Besaran ini merupakan penjumlahan jarak asal tujuan masing-masing penumpang.</p> <p>7. Rata-rata jarak perjalanan per penumpang adalah rata-rata yang ditempuh oleh setiap penumpang, atau jumlah kilometer penumpang dibagi dengan jumlah penumpang berangkat.</p> <p>8. Kilometer ton adalah jumlah kilometer semua ton yang diangkut. Besaran ini merupakan hasil penjumlahan jarak asal tujuan masing-masing barang dalam ton.</p> <p>9. Rata-rata jarak angkut barang adalah rata-rata jarak yang ditempuh oleh setiap ton barang atau jumlah kilometer ton dibagi dengan ton dimuat.</p> <p>10. Kunjungan kapal adalah kapal yang datang di pelabuhan baik untuk berlabuh di perairan maupun bersandar di dermaga.</p> | <p>6. <i>Passenger kilometer is total kilometers of all departing passenger. This measurement is the sum of distance between the place of origin and the place of destination taken by all passengers.</i></p> <p>7. <i>Mean distance of journey per passenger is mean distance taken by each passenger or total of passenger-kilometer divided by the number of departing passengers.</i></p> <p>8. <i>Ton-kilometer is total kilometer of all cargoes carried. This is the sum of distance from area of origin to area of destination for each ton of cargoes.</i></p> <p>9. <i>Mean distance of cargoes loaded is mean distance of each ton of cargoes loaded or total ton-kilometer divided by total ton of cargoes loaded.</i></p> <p>10. <i>Ship call is a ship arriving at a port either for mooring or berthing.</i></p> |
|---|--|

11. Gross Ton (GT) adalah volume ruangan kapal dalam m³, kecuali terowongan, lubang poros baling-baling, tempat jangkar, dan alas ganda.
 12. Sertifikat Operator Pesawat Udara adalah tanda bukti terpenuhinya standar dan prosedur dalam pengoperasian pesawat udara oleh perusahaan angkutan udara niaga.
 13. Sertifikat Pengoperasian Pesawat Udara adalah tanda bukti terpenuhinya standar dan prosedur dalam pengoperasian pesawat udara untuk kegiatan angkutan udara bukan niaga.
 14. Kantor Pos adalah tempat pemberi pelayanan komunikasi tertulis dan atau surat elektronik, layanan paket, layanan logistik, layanan transaksi keuangan, dan layanan keagenan pos untuk kepentingan umum. Rumah pos berfungsi sama seperti kantor pos dan kantor pos pembantu, bedanya rumah pos biasanya terletak di daerah terpencil.
 15. Telekomunikasi adalah setiap pemancaran, pengiriman dan atau penerimaan dari setiap informasi dalam bentuk tanda-tanda, isyarat, tulisan, gambar, suara dan bunyi melalui sistem kawat, optik, radio atau sistem elektromagnetik lainnya.
11. *Gross Ton (GT) is total volume of all room in a ship (m³), excluding the volume of tunnel, the axle of propellers, the anchor, and the chain locker.*
 12. *Aircraft Operator Certificate (AOC) is clearance of compliance to the standards and procedures in aircraft operations by the commercial air transport companies.*
 13. *Operating Certificate (OC) is clearance of compliance to the standards and procedures in aircraft operations for non commercial air transport activities.*
 14. *Post Office is a service provider facility of written communication and or electronic mail, parcel service, logistics services, financial transaction services, and postal services to the public. Postal house has the same function as the post office and subsidiary of post office, the difference is that postal house is usually located in remote areas.*
 15. *Telecommunication includes every transmitting, delivering and or receiving from every information of marking, signal, article, picture, sound and voice through strand of wire system, optic, radio or other electromagnetic system.*

16. Jaringan telekomunikasi adalah rangkaian perangkat telekomunikasi dan kelengkapannya yang digunakan dalam bertelekomunikasi.
17. Telepon tetap kabel dalam Susenas disebut telepon rumah adalah jaringan telekomunikasi menggunakan perangkat telepon tetap dengan kabel yang secara umum diatur oleh standar-standar teknis dengan menggunakan suatu nomor telepon, dikenal pula sebagai Public Switched Telephone Network (PSTN). Pada umumnya dimanfaatkan untuk telepon rumah dan jaringan internet, memiliki kemampuan menghantarkan sinyal dengan kuat dan jelas dengan biaya yang relatif lebih murah.
18. Telepon bergerak seluler adalah perangkat telekomunikasi elektronik yang mempunyai kemampuan dasar yang sama dengan telepon tetap kabel, namun dapat dibawa ke mana-mana (portable, mobile) dan tidak perlu disambungkan dengan jaringan telekomunikasi kabel. Selain berfungsi sebagai telepon, telepon selular modern biasanya mendukung layanan tambahan seperti Short Messages Services (SMS), Multimedia Messages Service (MMS), e-mail dan akses Internet, aplikasi bisnis dan permainan, serta fotografi. Saat
16. *Telecommunication network is peripheral network of telecommunication and its equipment used in the means of telecommunication.*
17. *Fixed line telephone based on Susenas called home phone is a telecommunication network using fixed line telephone device which is generally regulated by technical standards, using a phone number, also known as the Public Switched Telephone Network (PSTN). It is generally used for home phone and Internet networks, has the ability to deliver a strong and clear signal with a relatively low cost.*
18. *Cellular mobile phone is an electronic telecommunication device which has the same basic capabilities with fixed cables, but can be taken anywhere (portable, mobile) and does not need to be connected to the wired telecommunications networks. In addition to functioning as a telephone, modern mobile phone typically supports additional services such as Short Messages Services (SMS), Multimedia Messages Service (MMS), e-mail and access to the Internet, business applications and games, as well as photography. Currently,*

ini, Indonesia mempunyai dua sistem jaringan telepon bergerak seluler yaitu Global System for Mobile Telecommunications (GSM) dan CDMA.

Indonesia has two cellular mobile telephone network system that are GSM (Global System for Mobile Telecommunications) and Code Division Multiple Access (CDMA).

19. Internet adalah sebuah jaringan komputer publik di seluruh dunia. Internet menyediakan akses ke sejumlah layanan komunikasi termasuk World Wide Web dan membawa email, berita, hiburan dan file data.
19. *The internet is a worldwide public computer network. It provides access to a number of communication services including the World Wide Web and carries e-mail, news, entertainment and data files.*
20. Penyiaran Radio mencakup penyiaran sinyal suara melalui studio penyiaran radio dan fasilitas untuk transmisi program yang berhubungan dengan masyarakat, termasuk mengumpulkan dan menyalurkan program melalui kabel atau satelit, internet (stasiun radio internet), termasuk penyiaran data yang terintegrasi dengan penyiaran radio.
20. *Radio broadcasting includes voice signals broadcasting through radio broadcasting studios and facilities for the programs transmission related to community, including collecting and distributing programs via cable or satellite, internet (internet radio station), including integrated data broadcasting with radio broadcasting.*
21. Penyiaran dan pemrograman televisi mencakup pembuatan program saluran televisi lengkap dari komponen program yang dibeli (seperti film, dokumenter, dan lain-lain), komponen program yang dihasilkan sendiri (seperti berita lokal, laporan langsung) atau kombinasi keduanya, pemrograman dari saluran video atas dasar permintaan, dan penyiaran data yang diintegrasikan dengan
21. *Broadcasting and television programming includes the manufacture of a complete television channel program from purchased program components (such as films, documentaries, etc.), own produced program components (such as local news, live reports) or a combination of both, the programming of the video channel on the basis of demand, and data broadcasting integrated with television broadcasting.*

siaran televisi. Program televisi lengkap dapat disiarkan sendiri atau melalui distribusi pihak ketiga, seperti perusahaan kabel atau provider televisi satelit. Pemrograman dapat bersifat umum atau khusus (misalnya format terbatas seperti program berita, olah raga, pendidikan atau program yang ditujukan untuk anak muda), dapat dibuat dengan bebas tersedia untuk pemakai atau dapat hanya tersedia atas dasar langganan.

Complete television program can broadcast their own or through a third party distribution, such as cable companies or satellite television providers. Programming can be general or specific (e.g. limited formats such as news programs, sports, education or programs aimed at young people), can be made freely available to users or can only available on a subscription basis.

22. Penerbitan surat kabar, jurnal, dan buletin/Majalah mencakup usaha penerbitan surat kabar dan surat kabar iklan, jurnal, buletin, majalah umum dan teknis, komik termasuk penerbitan jadwal radio dan televisi, dan sebagainya.
23. Koran atau surat kabar adalah suatu penerbitan yang ringan dan mudah dibuang, biasanya dicetak pada kertas berbiaya rendah yang disebut kertas koran, yang berisi berita-berita terkini dalam berbagai topik. Topiknya bisa berupa even politik, kriminalitas, olahraga, tajuk rencana, dan cuaca. Jenis surat kabar umum biasanya diterbitkan setiap hari, kecuali pada hari-hari libur. Surat kabar sore juga umum di beberapa negara. Selain itu, juga terdapat surat kabar mingguan yang biasanya lebih kecil dan kurang prestisius dibanding
22. *Newspapers, journals, and bulletin/magazine publishing include newspapers and newspaper advertisements, journals, bulletin, general and technical magazines, comic, including radio and television schedule publishing, and so on.*
23. *Newspaper is a lightweight publication but easily disposed of, usually printed on low-cost paper called newsprint, containing the latest news on various topics. Topics can include political events, crime, sports, editorials, and weather. Common types of newspapers are usually published daily, except on holidays. Afternoon newspapers are also common in some countries. In addition, there is also a weekly newspaper that is usually smaller and less prestigious than the daily newspaper and its contents are usually more entertainment.*

dengan surat kabar harian dan isinya biasanya lebih bersifat hiburan.

24. Tabloid adalah istilah suatu format surat kabar yang lebih kecil (597 mm × 375 mm) dari ukuran standar koran harian. Istilah ini biasanya dikaitkan dengan penerbitan surat kabar reguler non harian (bisa mingguan, dwimingguan, dll), yang terfokus pada hal-hal yang lebih “tidak serius”, terutama masalah selebritas, olah raga, kriminal, dll.
24. *Tabloid is a smaller term format of newspaper (597 mm × 375 mm) than a standard size daily newspaper. This term is usually associated with the publishing of non-daily regular newspapers (can be weekly, biweekly, etc.), which focus on the things that are “not too serious”, especially the problem of celebrity, sports, crime, etc.*
25. Jurnal adalah majalah yang khusus memuat artikel dalam suatu bidang ilmu tertentu.
25. *Journal is a special magazine that publish an article in a particular field of science.*
26. Buletin adalah publikasi organisasi yang mengangkat perkembangan suatu topik atau aspek tertentu dan diterbitkan/dipublikasikan secara teratur (berkala) dalam waktu yang relatif singkat (harian hingga bulanan). Buletin ditujukan kepada khalayak yang lebih sempit, yang berkaitan dengan bidang tertentu saja. Tulisan dalam buletin umumnya singkat dan padat (mirip berita), menggunakan bahasa yang formal, dan banyak istilah teknis berkaitan dengan bidang tersebut.
26. *Bulletin is a publication of an organization that raised the development of a particular topic or aspect and issued/published regularly (periodically) in a relatively short time (daily to monthly). Bulletin is addressed to a narrower audience, which relates to a particular field. Posts in bulletin are generally short and concise (similar to news), using formal language and a lot of technical terms related to the field.*
27. Majalah adalah penerbitan berkala yang berisi bermacam-macam artikel dalam subyek
27. *Magazine is a periodical publication containing a variety of articles on*

yang bervariasi. Majalah biasa diterbitkan mingguan, dwimingguan atau bulanan. Majalah biasanya memiliki artikel mengenai topik populer yang ditujukan kepada masyarakat umum dan ditulis dengan gaya bahasa yang mudah dimengerti oleh banyak orang.

varied subjects. Regular magazine published weekly, biweekly or monthly. Magazines usually have articles on popular topics which are addressed to the general public and written in a style that is easily understood by many people.

28. Oplah adalah jumlah barang yang tercetak dalam satuan eksemplar.

28. *The circulation is the number of items printed in units of copies.*

29. Bioskop adalah pertunjukkan yang diperlihatkan dengan gambar (film) yang disorot sehingga dapat bergerak. Bioskop juga diartikan sebagai tempat untuk menonton pertunjukkan film dengan menggunakan layar lebar, dimana gambar film diproyeksikan ke layar menggunakan proyektor.

29. *Cinema is a show that is shown with the image (film) highlighted so it can move. Cinema also be interpreted as a place to watch the shows using a wide screen movies, where the film images projected onto a screen using a projector*

ULASAN

Jalan merupakan prasarana pengangkutan darat yang penting untuk memperlancar kegiatan perekonomian. Tersedianya jalan yang berkualitas akan meningkatkan usaha pembangunan khususnya dalam upaya memudahkan mobilitas penduduk dan memperlancar lalu lintas barang dari satu daerah ke daerah lain.

Panjang jalan di seluruh wilayah Kabupaten Aceh Tenggara pada tahun 2022 mencapai 1.149,83 km. Dari panjang jalan yang ada sekitar 34,80 persen kondisinya baik dan 7,01 persen kondisi rusak berat.

Angkutan udara di Kabupaten Aceh Tenggara saat ini hanya melayani rute dari Kabupaten Aceh Tenggara menuju Banda Aceh.

DESCRIPTION

Roads are an important land transport infrastructure to facilitate economic activities. Availability of quality roads will increase business development, especially in an effort to facilitate the mobility of people and facilitate the movement of goods from one region to another.

The length of roads throughout the Southeast Aceh Regency area in 2022 reaches 1,149.83 km. Of the existing roads, 34.80 percent are in good condition and 7.01 percent are heavily damaged

Air transport in Aceh Tenggara Regency is currently only serving the route from Aceh Tenggara Regency to the Municipality of Banda Aceh.

Gambar 8.1 Panjang Jalan Menurut Jenis Permukaan Jalan Di Kabupaten Aceh Tenggara 2022
Length of Roads by Type of Road Surface in Aceh Tenggara Regency (km), 2020-2022



Sumber/Source : Dinas PUPR Aceh Tenggara / Department of Public Works and Spatial Planning Aceh Tenggara

8.1 TRANSPORTASI TRANSPORTATION

Tabel 8.1.1 Panjang Jalan Menurut Jenis Permukaan Jalan di Kabupaten Aceh Tenggara (km), 2020–2022
Length of Roads by Type of Road Surface in Aceh Tenggara Regency (km), 2020–2022

Jenis Permukaan Jalan <i>Type of Road Surface</i>	2020	2021	2022
(1)	(2)	(3)	(4)
Aspal dan Beton/ <i>Paved and Pavement</i>	416,71	468,71	538,32
Kerikil/ <i>Gravel</i>	515,97	390,09	426,87
Tanah/ <i>Soil</i>	197,00	195,95	164,49
Lainnya/ <i>Others</i>	25,25	74,94	20,15
Jumlah/Total	1 154,93	1 129,68	1 149,83

Catatan/Note:

Sumber/Source: Dinas PUPR Aceh Tenggara / Department of Public Works and Spatial Planning Aceh Tenggara

Tabel 8.1.2 Panjang Jalan Menurut Kondisi Jalan di Kabupaten Aceh Tenggara (km), 2020–2022
Table Length of Roads by Condition of Roads in Aceh Tenggara Regency (km), 2020–2022

Kondisi Jalan Condition of Roads	2020	2021	2022
(1)	(2)	(3)	(4)
Baik/Good	370,27	365,84	400,09
Sedang/Moderate	409,22	373,76	85,43
Rusak/Damage	298,39	311,78	563,51
Rusak Berat/Severely Damage	51,80	78,30	80,65
Tidak Terklasifikasi/Unclassified	-	-	20,15
Jumlah/Total	1 129,68	1 129,68	1 149,83

Catatan/Note: -

Sumber/Source: Dinas PUPR Aceh Tenggara / Department of Public Works and Spatial Planning Aceh Tenggara

8.2 KOMUNIKASI COMMUNICATION

Tabel 8.2.1 Jumlah Kantor Pos Pembantu Menurut Kecamatan di Kabupaten Aceh Tenggara, 2019–2022
Number of Post Offices Subsidiaries by Subdistrict in Aceh Tenggara Regency, 2019–2022

Kecamatan Subdistrict	2019	2020	2021	2022
(1)	(2)	(3)	(4)	(5)
Lawe Alas	-	-	-	-
Babul Rahmah	-	-	-	-
Tanoh Alas	-	-	-	-
Lawe Sigala-gala	1	1	1	1
Babul Makmur	-	-	-	-
Semadam	-	-	-	-
Leuser	-	-	-	-
Bambel	-	-	-	-
Bukit Tusam	-	-	-	-
Lawe Sumur	-	-	-	-
Babussalam	1	1	1	1
Lawe Bulan	-	-	-	-
Badar	-	-	-	-
Darul Hasanah	-	-	-	-
Ketambe	-	-	-	-
Deleng Pokhkisen	-	-	-	-
Aceh Tenggara	2	2	2	2

Sumber/Source: Kantor POS Kutacane/Kutacane Post Office

Tabel 8.2.2 Jumlah Surat yang Dikirim Menurut Kantor Pos dan Jenis Layanan di Kabupaten Aceh Tenggara, 2022
Number of Mail Sent by Post Office in Aceh Tenggara Regency, 2022

Jenis Layanan Service	Kantor Pos Post Office		Jumlah Total
	Kutacane Kutacane	Lawe Sigala-gala Lawe Sigala-gala	
(1)	(2)	(3)	(4)
Pos Biasa/ Regular Services	302	-	302
Kilat/ Express Mail	27	-	27
Kilat Khusus/ Priority Express Mail	11 212	640	11 852
Tercatat/ Registered	-	-	-
Aceh Tenggara	11 598	640	12 238

Sumber/Source: Kantor POS Kutacane/Kutacane Postal Service

Tabel 8.2.3 Jumlah Surat yang Diterima Menurut Kantor Pos dan Jenis Layanan di Kabupaten Aceh Tenggara, 2022
Number of Mail Sent by Post Office in Aceh Tenggara Regency, 2022

Jenis Layanan Service	Kantor Pos Post Office		Jumlah Total
	Kutacane Kutacane	Lawe Sigala-gala Lawe Sigala-gala	
(1)	(2)	(3)	(4)
Pos Biasa/ Regular Services	15	-	15
Kilat/ Express Mail	-	6	6
Kilat Khusus/ Priority Express Mail	866	209	-
Tercatat/ Registered	-	-	-
Aceh Tenggara	881	215	1 096

Sumber/Source: Kantor POS Kutacane/Kutacane Postal Service

<https://acehtenggarakab.bps.go.id>

09

PERBANKAN, KOPERASI, DAN HARGA-HARGA
BANKING, COOPERATIVE, AND PRICES

Terdapat
263

Koperasi Aktif

Di Kabupaten Aceh Tenggara



Sumber: Dinas Koperasi dan UKM Kabupaten Aceh Tenggara

PENJELASAN TEKNIS**TECHNICAL NOTES**

- | | |
|--|---|
| <p>1. Koperasi adalah perusahaan yang beranggotakan orang seorang atau badan hukum koperasi dengan melandaskan kegiatannya berdasarkan prinsip koperasi sekaligus sebagai gerakan ekonomi rakyat yang berdasarkan azas kekeluargaan. Bentuk badan hukum koperasi ini di keluarkan dan disahkan oleh departemen koperasi.</p> | <p>1. <i>Cooperative is a company whose members are individuals or legal entities of cooperative by basing their activities based on cooperative principles as well as a people's economic movement based on the principle of kinship. This form of cooperative legal entity is issued and approved by the department of cooperative.</i></p> |
| <p>2. Tabungan/simpanan yaitu bagian dari pendapatan anggota rumah tangga atau pemberian dari pihak lain yang tidak di belanjakan, tetapi disimpan di tempat tertentu, misalnya bank, koperasi, lembaga keuangan, rumah, dsb untuk di pergunakan bagi keperluan masa yang akan datang.</p> | <p>2. <i>Savings/deposits, which is part of the income of household members or gifts from other parties that are not spent, but are stored in certain places, such as banks, cooperatives, financial institutions, homes, etc to be used for future needs.</i></p> |
| <p>3. Tabungan/simpanan berupa uang adalah simpanan/tabungan yang dimiliki oleh anggota rumah tangga dalam bentuk uang yang bisa digunakan membeli barang.</p> | <p>3. <i>Savings/deposits in the form of money are deposits/saving held by household members in the form of money that can be used to buy goods.</i></p> |
| <p>4. Nilai pinjaman/kredit adalah besarnya dana pegadaian yang di pinjamkan kepada nasabah.</p> | <p>4. <i>The value of the loan/credit is the amount of the mortgage fund lent to the customer.</i></p> |
| <p>5. Harga adalah jumlah uang yang menyatakan nilai tukar suatu kesatuan benda tertentu.</p> | <p>5. <i>Price is the amount of money stating the exchange rate of a unit of a certain object.</i></p> |

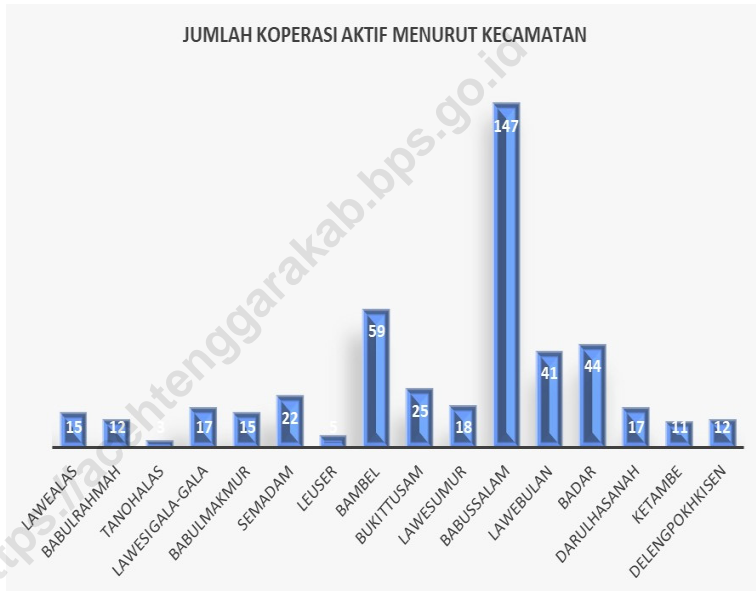
Jumlah total koperasi aktif pada tahun 2022 di kabupaten Aceh Tenggara sebanyak 463 koperasi.

The total number of active cooperatives in 2021 in Aceh Tenggara Regency is 463 cooperatives.

<https://acehtenggarakab.bps.go.id>

Gambar 9.1
Figures

Jumlah Koperasi Aktif di Kabupaten Aceh Tenggara, 2022
Number of Active Cooperative Aceh Tenggara Regency, 2022



Sumber/Source : Dinas Koperasi dan UKM Kabupaten Aceh Tenggara / *Insudtry, Trade and Cooperation Services of Aceh Tenggara*

Tabel 9.1 Jumlah Koperasi Aktif Menurut Kecamatan di Kabupaten Aceh Tenggara, 2019–2022
Table 9.1 Number of Active Cooperative by Subdistrict in Aceh Tenggara Regency, 2019–2022

Kecamatan Subdistrict	2019	2020	2021	2022
(1)	(2)	(3)	(4)	(5)
Lawe Alas	-	-	-	15
Babul Rahmah	-	-	-	12
Tanoh Alas	-	-	-	3
Lawe Sigala-Gala	-	-	-	17
Babul Makmur	-	-	-	15
Semadam	-	-	-	22
Leuser	-	-	-	5
Bambel	-	-	-	59
Bukit Tusam	-	-	-	25
Lawe Sumur	-	-	-	18
Babussalam	-	-	-	147
Lawe Bulan	-	-	-	41
Badar	-	-	-	44
Darul Hasanah	-	-	-	17
Ketambe	-	-	-	11
Deleng Pokhkisen	-	-	-	12
Aceh Tenggara	-	-	-	463

Catatan/Note: -

Sumber/Source: Dinas Koperasi dan UKM Kabupaten Aceh Tenggara / Insudtry, Trade and Cooperation Services of Aceh Tenggara

Tabel
Table 9.2**Jumlah Koperasi Menurut Jenis Koperasi dan Kecamatan di Kabupaten Aceh Tenggara, 2022**
Number of Cooperative by Kind of Cooperative and Subdistrict in Aceh Tenggara Regency, 2022

Kecamatan Subdistrict	Jenis Koperasi/ Kind of Cooperative					Jumlah Total
	KUD	KPRI	KOPKAR	KOPPAS	Lainnya Other	
(1)	(2)	(3)	(4)	(5)	(6)	(7)
Lawe Alas	1	-	-	-	14	15
Babul Rahmah	1	-	-	-	11	12
Tanoh Alas	-	-	-	-	3	3
Lawe Sigala-Gala	-	-	-	-	17	17
Babul Makmur	2	-	-	-	13	15
Semadam	2	1	-	1	18	22
Leuser	-	-	-	-	4	5
Bambel	4	1	-	-	54	59
Bukit Tusam	1	-	-	-	24	25
Lawe Sumur	1	-	-	-	17	18
Babussalam	3	12	4	4	124	147
Lawe Bulan	1	-	-	1	39	41
Badar	1	6	-	-	37	44
Darul Hasanah	1	-	-	-	16	17
Ketambe	1	-	-	-	10	11
Deleng Pokhkisen	2	-	-	-	10	12
Aceh Tenggara	21	20	4	6	411	463

Catatan/Note: -

Sumber/Source: Dinas Koperasi dan UKM Kabupaten Aceh Tenggara / *Insudtry, Trade and Cooperation Services of Aceh Tenggara*

Tabel
Table 9.3**Jumlah Nasabah Pemakai Jasa Kredit Menurut Profesi di
Kabupaten Aceh Tenggara, 2022**
**Number of Customers Using Credit Services by Profession in
Aceh Tenggara Regency, 2022**

Profesi Profession	Jumlah
(1)	(2)
<i>Petani/Farmer</i>	54
<i>Nelayan/Fishermen</i>	-
<i>Pedagang/Trader</i>	12
<i>Karyawan/Employee</i>	19
<i>PNS/ Government Employees</i>	16
<i>TNI/POLRI/ The Army and Police</i>	14
<i>Pensiunan/ Retired</i>	-
<i>Profesional/ Professional</i>	89
<i>Pegawai BUMN/BUMD</i>	5
<i>Mahasiswa/ Student</i>	63
<i>Ibu Rumah Tangga/ Housewife</i>	283
<i>Lainnya/ Other</i>	73
Kabupaten Aceh Tenggara	628

Catatan/Note: -

Sumber/Source: MIS Pegadaian

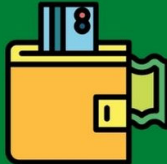
10

**PENGELUARAN PENDUDUK
POPULATION EXPENDITURE**



**Rata-rata konsumsi kalori perkapita
sehari penduduk Aceh Tenggara
2056.98 Kkal**

**RATA-RATA PENGELUARAN PERKAPITA
SEBULAN**



Makanan

Rp 573.134



Non-Makanan

Rp 438.080

Sumber: Survei Sosial Ekonomi Nasional

PENJELASAN TEKNIS

1. Pengeluaran rata-rata per kapita adalah biaya yang dikeluarkan untuk konsumsi semua anggota rumah tangga selama sebulan baik yang berasal dari pembelian, pemberian maupun produksi sendiri dibagi dengan banyaknya anggota rumah tangga dalam rumah tangga tersebut

TECHNICAL NOTES

1. *Per capita Average Expenditure is the cost spent for all household members consumption during the month, whether from purchasing, giving or own production, divided by the number of household members in the household.*

<https://acehtenggarakab.bps.go.id>

ULASAN

Rata-rata pengeluaran per kapita sebulan Kabupaten Aceh Tenggara tahun 2022 sebesar 1.011.214 rupiah, yaitu 573.134 rupiah untuk kelompok makanan dan 438.080 rupiah untuk kelompok bukan makanan.

Rata-rata pengeluaran terbesar di kelompok makanan adalah kelompok makanan dan minuman jadi, yaitu 117.139 rupiah/kapita sebulan. Kemudian rokok sebesar 98.321 rupiah/kapita sebulan dan padi-padian 90.589 rupiah/kapita sebulan.

Sementara itu, rata-rata pengeluaran terbesar di kelompok bukan makanan adalah kelompok perumahan dan fasilitas rumah tangga 181.950 rupiah/kapita sebulan dan aneka komoditas dan jasa 130.155 rupiah/kapita sebulan

DESCRIPTION

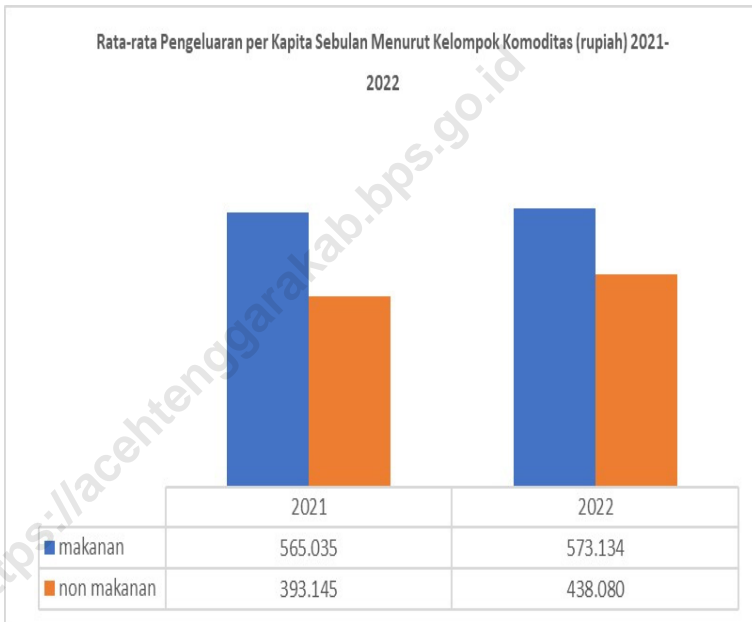
Average of expenditure per capita per month of Aceh Tenggara Regency in 2022 was 1,011,214 rupiahs, i.e. 573,134 rupiahs for food and 438,080 rupiahs for non-food.

Average of expenditure in food groups is dominated by food and beverages 117,139 rupiahs/capita a month. Then cigarette 98,321 rupiahs/capita a month and cereal 90,589 rupiahs/capita a month.

Meanwhile, average of expenditure in non-food groups is dominated by groups of housing and household facilities 181,950 rupiahs/capita a month and various goods and services 130,155 rupiahs/capita a month).

Gambar 10.1
Figures

Rata-rata Pengeluaran per Kapita Sebulan Menurut Kelompok Komoditas (rupiah) di Kabupaten Aceh Tenggara, 2022
Monthly Average Expenditure per Capita by Commodity Group (rupiahs) in Aceh Tenggara Regency, 2022



Sumber/Source : BPS, Survei Sosial Ekonomi Nasional (Susenas) Maret 2021 dan Maret 2022/BPS-Statistics Indonesia, National Socioeconomic SurveyP

Tabel
Table 10.1

Rata-rata Pengeluaran per Kapita Sebulan Menurut Kelompok Komoditas (rupiah) di Kabupaten Aceh Tenggara, 2021 dan 2022
Monthly Average Expenditure per Capita by Commodity Group (rupiahs) in Aceh Tenggara Regency, 2021 and 2022

Kelompok Komoditas/Commodity Group	2021	2022
(1)	(2)	(3)
Makanan/Food		
Padi-padian/Cereals	93 525	90 589
Umbi-umbian/Tubers	5 153	4 812
Ikan/udang/cumi/kerang/Fish/shrimp/common squid/shells	76 345	77 598
Daging/Meat	23 287	22 985
Telur dan susu/Eggs and milk	25 950	20 064
Sayur-sayuran/Vegetables	47 686	58 484
Kacang-kacangan/Legumes	7 768	7 993
Buah-buahan/Fruits	16 973	18 385
Minyak dan kelapa/Oil and coconut	22 192	23 900
Bahan minuman/Beverage stuffs	13 310	12 118
Bumbu-bumbuan/Spices	11 853	13 448
Konsumsi lainnya/Miscellaneous food items	7 067	7 298
Makanan dan minuman jadi/Prepared food and beverages	121 448	117 139
Rokok/Cigarettes	92 478	98 321
Jumlah makanan/Total food	565 035	573 134
Bukan makanan/Non-food		
Perumahan dan fasilitas rumah tangga/Housing and household facilities	177 878	181 950
Aneka barang dan jasa/Goods and services	104 534	130 155
Pakaian, alas kaki, dan tutup kepala/Clothing, footwear, and headgear	37 198	38 965
Barang tahan lama/Durable goods	20 791	26 561
Pajak, pungutan, dan asuransi/Taxes and insurance	41 760	44 791
Keperluan pesta dan upacara/kenduri/Parties and ceremonies	10 984	15 658
Jumlah bukan makanan/Total non-food	393 145	438 080
Jumlah/Total	958 180	1 011 214

Sumber/Source: BPS, Survei Sosial Ekonomi Nasional (Susenas) Maret 2021 dan Maret 2022/BPS-Statistics Indonesia, National Socioeconomic Survey

Tabel
Table 10.2

Persentase Pengeluaran per Kapita Sebulan Menurut Kelompok Komoditas di Kabupaten Aceh Tenggara, 2021 dan 2022
Percentage of Monthly Expenditure per Capita by Commodity Group in Aceh Tenggara Regency, 2021 and 2022

Kelompok Komoditas/Commodity Group	2021	2022*
(1)	(2)	(3)
Makanan/Food		
Padi-padian/ <i>Cereals</i>	9,76	
Umbi-umbian/ <i>Tubers</i>	0,54	
Ikan/udang/cumi/kerang/ <i>Fish/shrimp/common squid/shells</i>	7,97	
Daging/ <i>Meat</i>	2,43	
Telur dan susu/ <i>Eggs and milk</i>	2,71	
Sayur-sayuran/ <i>Vegetables</i>	4,98	
Kacang-kacangan/ <i>Legumes</i>	0,81	
Buah-buahan/ <i>Fruits</i>	1,77	
Minyak dan kelapa/ <i>Oil and coconut</i>	2,32	
Bahan minuman/ <i>Beverage stuffs</i>	1,39	
Bumbu-bumbuan/ <i>Spices</i>	1,24	
Konsumsi lainnya/ <i>Miscellaneous food items</i>	0,74	
Makanan dan minuman jadi/ <i>Prepared food and beverages</i>	12,67	
Rokok/ <i>Cigarettes</i>	9,65	
Jumlah makanan/Total food	58,97	
Bukan makanan/Non-food		
Perumahan dan fasilitas rumah tangga/ <i>Housing and household facilities</i>	18,56	
Aneka barang dan jasa/ <i>Goods and services</i>	10,91	
Pakaian, alas kaki, dan tutup kepala/ <i>Clothing, footwear, and headgear</i>	3,88	
Barang tahan lama/ <i>Durable goods</i>	2,17	
Pajak, pungutan, dan asuransi/ <i>Taxes and insurance</i>	4,36	
Keperluan pesta dan upacara/kenduri/ <i>Parties and ceremonies</i>	1,15	
Jumlah bukan makanan/Total non-food	41,03	
Jumlah/Total	100	

Catatan/Note: Belum rilis data tahun 2022

Sumber/Source: BPS, Survei Sosial Ekonomi Nasional (Susenas) Maret 2021 dan Maret 2022/BPS-Statistics Indonesia, National Socioeconomic Survey

<https://acehtenggarakab.bps.go.id>

11

**PERDAGANGAN
TRADE**

**JUMLAH PEMASUKAN/PENERIMAAN BERAS (Kg)
PERUM BULOG SUB DRIVE KUTACANE, 2022**



BERAS MEDIUM

-

BERAS PREMIUM

1.750.000

Sumber: Perum Bulog Kutacane

PENJELASAN TEKNIS**TECHNICAL NOTES**

- | | |
|---|---|
| <p>1. Pedagang kecil adalah usaha perorangan atau lebih dalam kegiatan jual beli barang. Pedagang kecil membeli barang dagangan dengan skala kecil. Pedagang kecil secara langsung menjual dagangannya kepada konsumen.</p> | <p>1. <i>Small traders are one or more individual business venture in trading sector. Small traders buy small scale commodity and directly sell to consumer.</i></p> |
| <p>2. Pedagang menengah adalah pedagang yang skala kegiatan jual belinya lebih kecil dari pedagang besar dan lebih tinggi dibanding pedagang kecil.</p> | <p>2. <i>Middle Traders are business venture with intermediate buying or selling scale.</i></p> |
| <p>3. Pedagang besar adalah pedagang dengan kegiatan jual beli berskala besar dan menjual barang dagangannya ke pabrik, industri, atau pedagang besar lain dengan sistem business to business.</p> | <p>3. <i>Whole seller are trading business venture with large scale activity and sell it's product to factories, industries, or other whole seller. It's main characteristic is business to business.</i></p> |
| <p>4. Usaha kecil adalah usaha yang mempunyai 5-19 karyawan dengan aset antara Rp50 juta hingga Rp500 juta dan omset pertahunnya antara Rp300 juta sampai dengan Rp 2,5 milyar.</p> | <p>4. <i>Small business is a type of business with 5-19 employees and total assets between Rp50 million to Rp500 million. Annual turnover from small business is between Rp300 million to Rp2.5 billion.</i></p> |
| <p>5. Usaha menengah merupakan usaha yang berdiri sendiri dan bukan termasuk anak perusahaan yang mempunyai 19-99 karyawan dengan aset antara Rp500 juta hingga Rp10 milyar dan omset per tahun antara Rp2,5 milyar hingga Rp50 milyar.</p> | <p>5. <i>Medium enterprise is a type of business that is not a subsidiary venture. It was 19-99 employees with assets between Rp500 million to Rp10 billion an annual turnover between Rp2.5 billion to Rp50 billion.</i></p> |

6. Usaha besar adalah usaha dengan lebih dari 99 karyawan, Aset usaha besar berjumlah lebih dari Rp10 milyar dan omset per tahunnya lebih besar dari Rp10 milyar.
 7. Wajib daftar perusahaan adalah kegiatan pendaftaran perusahaan untuk mendapatkan suatu gambaran mengenai perusahaan yang bersangkutan.
 8. Pendapatan asli daerah adalah penerimaan yang diperoleh daerah dari sumber - sumber dalam wilayahnya sendiri yang dipungut sesuai dengan peraturan daerah.
 9. Tanda daftar perusahaan adalah catatan resmi yang diadakan menurut atau berdasarkan ketentuan undang-undang atau peraturan - peraturan. Di dalamnya memuat hal-hal yang wajib didaftarkan oleh setiap perusahaan serta disahkan oleh pejabat yang berwenang.
 10. Surat izin usaha perdagangan (SIUP) adalah surat izin yang diberikan oleh pejabat yang berwenang kepada pengusaha untuk menjalankan usaha di sektor perdagangan dan jasa.
6. *Big business is a type of business that has over 99 employees. It's assets could reach out over Rp10 billion and annual turnover is more than Rp10 billion.*
 7. *Mandatory company listing is the process to compile company directory.*
 8. *Locally generated revenue is revenue from local resources that is collected by local government.*
 9. *Certificate of company registration is legal records compiled under constitution or rule of law and had been legalized by authorized government officials. It consist of matters that a company should disclose.*
 10. *Business license is a legal letter signed by government officials to business owner as a permit for any business activity conducted in trade or service sector.*

ULASAN

Selama tahun 2022 jumlah penerimaan/pemasukan beras bulog di Kabupaten Aceh Tenggara ialah sebanyak 1.750.000 Kg. Beras yang disalurkan pada 2022 hanya beras premium.

Sampai dengan desember 2022, terdapat 93 izin yang diterbitkan oleh Dinas Penanaman Modal Terpadu Satu Pintu (DPMTSP) Kabupaten Aceh Tenggara.

DESCRIPTION

During 2022 the number of Bulog rice receipts/intakes in Southeast Aceh Regency was 1,750,000 Kg. The rice distributed in 2022 is only premium rice.

As of December 2022, there are 93 permits issued by DMPTSP of Southeast Aceh Regency.

<https://acehtenggarakab.bps.go.id>

Gambar 11.1
Figures

Jumlah Pemasukan/Penerimaan Beras oleh Perum BULOG Sub Divre Kutacane Kabupaten Aceh Tenggara, 2022
Number of Incoming Rice by Kutacane Sub Divre of Logistics Public Company of Aceh Tenggara Regency, 2022

JUMLAH PEMASUKAN/PENERIMAAN BERAS (Kg)
PERUM BULOG SUB DRIVE KUTACANE, 2022



1.750.000

BERAS PREMIUM
PREMIUM RICE

Sumber: Perum BULOG Sub Drive Kutacane

Sumber/Source : Perum BULOG Sub Divre Kutacane/*Kutacane Sub Divre of Logistics Public Company*

Tabel
Table 11.1

Jumlah Perizinan yang Dicitak Per Bulan di Kabupaten Aceh Tenggara, 2022
Number of Permit Pinned Per Month in Aceh Tenggara Regency, 2022

Bulan Month	Izin Permit
(1)	(2)
Januari/January	27
Februari/February	9
Maret/March	57
April/April	-
Mei/May	-
Juni/June	-
Juli/July	-
Agustus/August	-
September/September	-
Oktober/October	-
November/November	-
Desember/December	-
Jumlah/Total	93

Sumber/Source: Dinas Penanaman Modal dan Perizinan Terpadu Satu Pintu Kabupaten Aceh Tenggara/*Investment and One Stop Business Permit Office of Aceh Tenggara Regency*

Tabel
Table 11.2**Jumlah Pemasukan/Penerimaan Beras oleh Perum BULOG
Sub Divre Kutacane Kabupaten Aceh Tenggara, 2022**
**Number of Incoming Rice by Kutacane Sub Divre of Logistics
Public Company of Aceh Tenggara Regency, 2022**

Jenis Type	Jumlah Pemasukan Beras Total Incoming Rice (Kg)
(1)	(2)
Beras Medium/ <i>Medium Rice</i>	-
Beras Premium/ <i>Premium Rice</i>	1 750 000
Jumlah/Total	1 750 000

Sumber/Source: Perum BULOG Sub Divre Kutacane/*Kutacane Sub Divre of Logistics Public Company*

Tabel
Table 11.3

**Jumlah Penyaluran/Penjualan (Kg) Beras oleh Perum
BULOG Sub Divre Kutacane Kabupaten Aceh Tenggara,
2022**
*Number of Distribution/Selling (Kg) Rice by Kutacane
Sub Divre of Logistics Public Company of Aceh Tenggara
Regency, 2022*

Bulan Month	Pegawai BUMN (Pegawai BULOG) State Enterprise Officer	Pt. Korp BULOG (Petugas Keamanan) Security Officer	OSBH Op. Pasar
(1)	(2)	(3)	(4)
Januari/January	-	-	-
Februari/February	1 040	260	-
Maret/March	520	130	-
April/April	520	130	-
Mei/May	530	130	-
Juni/June	-	-	-
Juli/July	1 070	260	-
Agustus/August	-	-	-
September/September	1 080	260	-
Oktober/October	540	130	-
November/November	540	130	-
Desember/December	550	130	-
Aceh Tenggara	6 390	1 560	-

Lanjutan Tabel/*Continued Table* 11.3

Bulan Month	Polri/TNI Police/Army	Lembaga Pemasyarakatan (LP) State Prison	Cadangan Beras Pemerintah Government's Rice Reserve
(1)	(5)	(6)	(7)
Januari/January	-	-	94 449
Februari/February	-	-	62 600
Maret/March	-	-	75 700
April/April	-	-	78 251
Mei/May	-	-	30 050
Juni/June	-	-	57 650
Juli/July	-	-	257 398
Agustus/August	-	-	240 252
September/September	-	-	281 150
Oktober/October	-	-	337 050
November/November	-	-	213 600
Desember/December	-	-	183 612
Aceh Tenggara	-	-	1 911 762

Lanjutan Tabel/*Continued Table 11.3*

Bulan Month	DINSOS/Transmigran Transmigrant	BANSOS/BB-PKM Poor Rice
(1)	(8)	(9)
Januari/ <i>January</i>	-	-
Februari/ <i>February</i>	-	-
Maret/ <i>March</i>	-	-
April/ <i>April</i>	-	-
Mei/ <i>May</i>	-	-
Juni/ <i>June</i>	-	-
Juli/ <i>July</i>	-	-
Agustus/ <i>August</i>	-	-
September/ <i>September</i>	-	-
Oktober/ <i>October</i>	-	-
November/ <i>November</i>	-	-
Desember/ <i>December</i>	-	-
Aceh Tenggara	-	-

Sumber/*Source*: Perum BULOG Sub Divre Kutacane/*Kutacane Sub Divre of Logistics Public Company*

<https://acehtenggarakab.bps.go.id>

12

**SISTEM NERACA REGIONAL
SYSTEM OF REGIONAL ACCOUNTS**

PRODUK DOMESTIK REGIONAL BRUTO (PDRB)

Kabupaten Aceh Tenggara
Menurut Lapangan Usaha Tahun 2022
Atas Dasar Harga Berlaku



LAJU PERTUMBUHAN PDRB

Kabupaten Aceh Tenggara
Menurut Lapangan Usaha Tahun 2022
Atas Dasar Harga Berlaku

Sumber: Badan Pusat Statistik

PENJELASAN TEKNIS**TECHNICAL NOTES**

1. Penghitungan statistik neraca nasional mengikuti buku petunjuk yang diterbitkan oleh Perserikatan Bangsa Bangsa (PBB) dikenal sebagai Sistem Neraca Nasional (SNN). SNN adalah rekomendasi internasional tentang bagaimana menyusun ukuran aktivitas ekonomi yang sesuai dengan standar neraca baku yang didasarkan pada prinsip-prinsip ekonomi. Rekomendasi yang dimaksud dinyatakan dalam sekumpulan konsep, definisi, klasifikasi, dan aturan neraca yang disepakati secara internasional dalam mengukur indikator tertentu seperti Produk Domestik Bruto (PDB). Salah satu bentuk adaptasi pencatatan statistik nasional adalah melakukan perubahan tahun dasar PDB Indonesia dari tahun 2000 ke 2010. Perubahan tahun dasar PDB dilakukan seiring dengan mengadopsi rekomendasi PBB yang tertuang dalam Sistem Neraca Nasional 2008 (SNA 2008).

2. Produk Domestik Bruto pada tingkat nasional serta Produk Domestik Regional Bruto (PDRB) pada tingkat regional (provinsi) menggambarkan kemampuan suatu wilayah untuk menciptakan nilai tambah pada suatu waktu tertentu. Untuk menyusun PDB

1. *The method used to estimate national accounts statistics is based on the standard guidelines formed by United Nation known as System of National Accounts (SNA). SNA is the internationally agreed standard set of recommendations on how to compile measures of economic activity in accordance with strict accounting conventions based on economic principles. The recommendations are expressed in term of a set of concepts, definitions, classifications and accounting rules that comprise the internationally agreed standard for measuring indicators such as Gross Domestic Product (GDP). One of the improvement in the national statistical system is to rebase GDP form base year 2000 to 2010 in order to capture current economic condition. It is in line with the United Nations (UN) recommendation on 2008 SNA.*

2. *The basic measure of the value added arising from economic activity is known as Gross Domestic Product at the national level and Gross Regional Domestic Product (GRDP) at the regional level (provinces/regencies/municipalities). To compile*

maupun PDRB digunakan 2 pendekatan, yaitu lapangan usaha dan pengeluaran. Keduanya menyajikan komposisi data nilai tambah dirinci menurut sumber kegiatan ekonomi (lapangan usaha) dan menurut komponen penggunaannya. PDB maupun PDRB dari sisi lapangan usaha merupakan penjumlahan seluruh komponen nilai tambah bruto yang mampu diciptakan oleh sektor-sektor ekonomi atas berbagai aktivitas produksinya. Sedangkan dari sisi pengeluaran menjelaskan tentang penggunaan dari nilai tambah tersebut.

3. PDB menurut lapangan usaha mengalami perubahan klasifikasi dari 9 lapangan usaha menjadi 17 lapangan usaha. PDB menurut lapangan usaha dirinci menurut total nilai tambah dari seluruh sektor ekonomi yang mencakup lapangan usaha Pertanian, Kehutanan, dan Perikanan; Pertambangan dan Penggalian; Industri Pengolahan; Pengadaan Listrik dan Gas; Pengadaan Air, Pengelolaan Sampah, Limbah dan Daur Ulang; Konstruksi; Perdagangan Besar dan Eceran, Reparasi Mobil dan Sepeda Motor; Transportasi dan Pergudangan; Penyediaan Akomodasi dan Makan Minum; Informasi dan Komunikasi; Jasa Keuangan dan Asuransi; Real Estat; Jasa

these statistics, two approaches have been used, i.e. "production approach" and "expenditure approach". The first approach is to measure value added produced by various kinds of economic activities, while the second approach is to measure final uses of the country's output. In other words, GDP/GRDP is the sum of total value added produced by all economic industries (activities) and the way of using it.

3. *GDP by industry classification changes from 9 Subdistricts to 17 industries. GDP by industry is classified by types of economic activities such as Agriculture, Forestry and Fishing; Mining and Quarrying; Manufacturing; Electricity and Gas; Water supply, Sewerage, Waste Management and Remediation Activities; Construction; Wholesale and Retail Trade; Repair of Motor Vehicles and Motorcycles; Transportation and Storage; Accommodation and Food Service Activities; Information and Communication; Financial and Insurance Activities; Real Estate Activities; Business Activities; Public Administration; Defence and Compulsory Social Security; Education; Human Health and*

Perusahaan; Administrasi Pemerintahan, Pertahanan dan Jaminan Sosial Wajib; Jasa Pendidikan; Jasa Kesehatan dan Kegiatan Sosial; dan Jasa lainnya.

Social Work Activities; and Other Services Activities.

4. PDB menurut pengeluaran mengalami perubahan klasifikasi dimana pengeluaran konsumsi Lembaga Non Profit yang Melayani Rumah Tangga (LNPRT) yang sebelumnya termasuk bagian dari pengeluaran konsumsi rumah tangga menjadi komponen terpisah. Sehingga klasifikasi PDB menurut pengeluaran dirinci menjadi 7 komponen yaitu komponen pengeluaran konsumsi rumah tangga, pengeluaran konsumsi LNPRT, pengeluaran konsumsi pemerintah, pembentukan modal tetap bruto, perubahan inventori, ekspor barang dan jasa, dan impor barang dan jasa.

4. *GDP by expenditure classification changes where consumption expenditure Non-profit Institutions Serving Households (NPISH) previously included as part of household consumption expenditure is taken out into separate component. So that, GDP by type of expenditures is classified into: household consumption expenditure, NPISH consumption expenditure, government consumption expenditure, gross fixed capital formation, changes in inventories, exports of goods and services, and imports of goods and services.*

5. Pengeluaran konsumsi rumah tangga mencakup berbagai pengeluaran konsumsi akhir rumah tangga atas barang dan jasa untuk memenuhi kebutuhan individu ataupun kelompok secara langsung. Pengeluaran rumah tangga di sini mencakup makanan dan minuman selain restoran; pakaian, alas kaki dan jasa perawatannya; perumahan dan perlengkapan rumah tangga; kesehatan dan pendidikan; transportasi dan komunikasi; restoran dan hotel serta lainnya.

5. *Household consumption expenditures consist of expenditures incurred by households, which are used for both individual or collective needs. Household consumptions are classified into food and beverages other than restaurants; clothing, footwear, and related maintenance services; housing and household equipment; health and education; transport and communication; restaurants and hotels; and others.*

6. Pengeluaran Pemerintah terdiri dari Pengeluaran Konsumsi Individu dan Pengeluaran Konsumsi Kolektif. Barang dan jasa individu merupakan barang dan jasa privat, dimana ciri-ciri barang privat adalah a) Scarcity, yaitu ada kelangkaan/keterbatasan dalam jumlah; b) Excludable consumption, yaitu konsumsi suatu barang dapat dibatasi hanya pada mereka yang memenuhi persyaratan tertentu (biasanya harga); c) Rivalrous competition, yaitu konsumsi oleh satu konsumen akan mengurangi atau menghilangkan kesempatan pihak lain untuk melakukan hal serupa. Contoh barang dan jasa yang dihasilkan pemerintah dan tergolong sebagai barang dan jasa individu adalah jasa pelayanan kesehatan pemerintah di rumah sakit/puskesmas dan jasa pendidikan di sekolah/universitas negeri. Sedangkan barang dan jasa kolektif ekuivalen dengan barang publik yang memiliki ciri a) Non rivalry, yaitu penggunaan satu konsumen terhadap suatu barang tidak mengurangi kesempatan konsumen lain untuk juga mengkonsumsi barang tersebut; b) Non excludable, yaitu apabila suatu barang publik tersedia, maka tidak ada yang dapat menghalangi siapapun untuk memperoleh manfaat dari barang tersebut atau dengan
6. *Government consumption expenditure consists of Individual Consumption Expenditure and Collective Consumption Expenditure. Individual goods and services are private goods and services, which the characteristics of private goods is a) Scarcity, that there is a scarcity/limited in number; b) Excludable consumption, the consumption of goods can be limited only to those who meet certain requirements (usually the price); c) Rivalrous competition, ie consumption by the consumer will reduce or eliminate the chance of another party to do so. Examples of goods and services produced by government and classified as goods and services of individuals is the government health services in hospitals/health centers and education services in schools/universities. Collective goods and services equivalent to public goods characterized by a) Non-rivalry, namely the use of a consumer for an item does not reduce the chance of another consumer to also consume goods; b) Non-excludable, i.e. when a public good available, then nothing can hinder anyone to benefit from the goods or in other words everyone has access to the goods. Examples of goods and services produced by government and classified as collective goods and services is carried military defense services and the police's security.*

kata lain setiap orang memiliki akses ke barang tersebut. Contoh barang dan jasa yang dihasilkan pemerintah dan tergolong sebagai barang dan jasa kolektif adalah jasa pertahanan yang dilakukan TNI dan keamanan yang dilakukan kepolisian.

7. Pembentukan Modal Tetap Bruto (PMTB) mencakup pengadaan, pembuatan, dan pembelian barang modal. Barang modal dimaksud adalah barang-barang yang digunakan untuk proses produksi, tahan lama atau yang mempunyai umur pemakaian lebih dari satu tahun seperti bangunan, mesin-mesin dan alat angkut. Termasuk pula di sini perbaikan besar (berat) yang sifatnya memperpanjang umur atau mengubah bentuk atau kapasitas barang modal tersebut. Pengeluaran barang modal untuk keperluan militer juga dicakup sebagai PMTB. Klasifikasi komponen PMTB dibagi menjadi 6 sub komponen yaitu Konstruksi; Mesin dan Peralatan; Kendaraan; Peralatan Lainnya; Cultivated Biological Resources (CBR) dan Produk Kekayaan Intelektual.
7. *Gross Fixed Capital Formation (GFCF) includes procurement, manufacture, and the purchase of capital goods. Capital goods are goods which are used for the production process, durable or have a service life of more than one year such as buildings, machinery, and transportation equipment. Including here: huge improvement that are to extend the life or changing the shape or the capacity of the capital goods. Capital expenditures for military purposes are also covered as GFCF. GFCF component are classified into six sub-components: Construction; Machinery and Equipment; vehicle; Other equipment; Cultivated Biological Resources (CBR) and Intellectual Property Product.*
8. Ekspor barang dan jasa merupakan transaksi perdagangan barang dan jasa dari penduduk (residen) ke bukan penduduk (nonresiden). Impor barang dan jasa adalah transaksi perdagangan dari
8. *Exports of goods and services consist of transactions of goods and services from residents to non-residents. Imports of goods and services consist of transaction of goods and services from non-*

bukan penduduk ke penduduk. Ekspor atau impor barang terjadi pada saat terjadi perubahan hak kepemilikan barang antara penduduk dengan bukan penduduk (dengan atau tanpa perpindahan fisik barang tersebut). Pada PDB dengan tahun dasar 2010, ekspor dan impor barang dirinci menjadi nonmigas dan migas.

residents to residents. Exports and imports of goods occur when there are changes in ownership of goods between residents and non-residents (with or without physical movements of goods across frontiers). On the GDP at 2010 basic year, exports and imports of goods specified into non oil and gas and oil and gas.

9. Produk Domestik Bruto maupun agregat turunannya disajikan dalam 2 (dua) versi penilaian, yaitu atas dasar "harga berlaku" dan atas dasar "harga konstan". Disebut sebagai harga berlaku karena seluruh agregat dinilai dengan menggunakan harga pada tahun berjalan, sedangkan harga konstan penilaiannya didasarkan kepada harga satu tahun dasar tertentu, dalam publikasi ini digunakan harga tahun 2010.

9. *GDP and its aggregations are presented in two forms: at current market prices and at constant base year market prices. In presenting current market prices, all aggregates are valued at current market prices, while base year constant market prices are shown by valuing all aggregates at fixed base year prices. Year of 2010 is used as the base year in this publication.*

10. Laju pertumbuhan Produk Domestik Bruto diperoleh dari perhitungan PDB atas dasar harga konstan. Diperoleh dengan cara mengurangi nilai PDB pada tahun ke-n terhadap nilai pada tahun ke n-1 (tahun sebelumnya), dibagi dengan nilai pada tahun ke n-1, dikalikan dengan 100 persen. Laju pertumbuhan menunjukkan perkembangan agregat pendapatan dari satu waktu tertentu terhadap waktu sebelumnya.

10. *Growth rate of Gross Domestic Product is derived from GDP at constant market prices. It is obtained by subtracting the value of GDP year n with the value of GDP year n-1, divided by the value of GDP year n-1 then multiplied by 100 percent. The growth rate of GDP explains the income growth during the given period.*

ULASAN

Produk Domestik Regional Bruto merupakan dasar pengukuran atas nilai tambah yang timbul akibat adanya berbagai aktivitas ekonomi dalam suatu wilayah.

PDRB Menurut Lapangan Usaha Atas Dasar Harga Berlaku Kabupaten Aceh Tenggara pada tahun 2022 sebesar 5 813,67 (dalam miliaran rupiah).

DESCRIPTION

Gross Regional Domestic Product is the basis for measuring the added value arising from the existence of various economic activities in the region.

GDP Current Prices Southeast Aceh Regency in 2022 amounting to 5 813,67 (in billions of rupiahs).

<https://acehtenggarakab.bps.go.id>

Gambar 12.1
Figures

PDRB ADH Berlaku Menurut Lapangan Usaha di Kabupaten Aceh Tenggara (miliar rupiah), 2018–2022



Sumber/Source : BPS, berbagai sensus, survei dan sumber lain/BPS-Statistics Indonesia, various census, survey, and other sources

Tabel
Table 12.1.

Produk Domestik Regional Bruto Atas Dasar Harga Berlaku Menurut Lapangan Usaha di Kabupaten Aceh Tenggara (miliar rupiah), 2018–2022
Gross Regional Domestic Product at Current Market Prices by Industry in Aceh Tenggara Regency (billion rupiahs), 2018–2022

Lapangan Usaha/Industry	2018	2019	2020	2021	2022
(1)	(2)	(3)	(4)	(5)	(6)
A Pertanian, Kehutanan, dan Perikanan/ <i>Agriculture, Forestry, and Fishing</i>	1 848,22	1 932,72	2 055,98	2 177,47	2 408,48
B Pertambangan dan Penggalian/ <i>Mining and Quarrying</i>	40,92	43,83	48,24	50,67	55,74
C Industri Pengolahan/ <i>Manufacturing</i>	67,31	76,46	76,05	97,44	115,10
D Pengadaan Listrik dan Gas/ <i>Electricity and Gas</i>	4,97	5,36	5,50	5,54	5,84
E Pengadaan Air; Pengelolaan Sampah, Limbah, dan Daur Ulang/ <i>Water Supply; Sewerage, Waste Management, and Remediation Activities</i>	0,79	0,82	0,80	0,83	0,92
F Konstruksi/ <i>Construction</i>	278,90	306,33	344,50	353,42	363,93
G Perdagangan Besar dan Eceran; Reparasi Mobil dan Sepeda Motor/ <i>Wholesale and Retail Trade; Repair of Motor Vehicles and Motorcycles</i>	653,39	728,78	703,87	753,56	802,39
H Transportasi dan Pergudangan/ <i>Transportation and Storage</i>	199,82	210,78	158,55	192,70	220,58
I Penyediaan Akomodasi dan Makan Minum/ <i>Accommodation and Food Service Activities</i>	32,42	35,90	32,82	32,28	38,54
J Informasi dan Komunikasi/ <i>Information and Communication</i>	76,47	77,33	86,05	92,53	97,49

Lanjutan Tabel/*Continued Table 12.1*

Lapangan Usaha/ <i>Industry</i>		2018	2019	2020	2021	2022
(1)		(2)	(3)	(4)	(5)	(6)
K	Jasa Keuangan dan Asuransi/ <i>Financial and Insurance Activities</i>	140,47	154,19	154,37	153,54	155,27
L	Real Estat/ <i>Real Estate Activities</i>	181,28	195,98	198,49	203,21	214,63
M,N	Jasa Perusahaan/ <i>Business Activities</i>	18,81	20,19	20,72	20,29	23,96
O	Administrasi Pemerintahan, Pertahanan, dan Jaminan Sosial Wajib/ <i>Public Administration and Defence; Compulsory Social Security</i>	624,49	682,51	716,15	784,59	777,50
P	Jasa Pendidikan/ <i>Education</i>	127,04	145,01	150,01	152,45	160,87
Q	Jasa Kesehatan dan Kegiatan Sosial/ <i>Human Health and Social Work Activities</i>	173,65	194,02	206,52	228,00	256,71
R,S,T,U	Jasa Lainnya/ <i>Other Services Activities</i>	89,83	96,69	99,91	103,07	115,74
Produk Domestik Regional Bruto/<i>Gross Regional Domestic Product</i>		4 558,77	4 906,92	5 058,53	5 401,59	5 813,67

Catatan/*Note*: Perbedaan antara jumlah PDRB 34 Provinsi dan PDB Indonesia antara lain disebabkan oleh diskrepansi statistik/ The difference between the total of GRDP of 34 Provinces and the GDP of Indonesia due to the statistical discrepancies

Sumber/*Source*: BPS, berbagai sensus, survei dan sumber lain/*BPS-Statistics Indonesia, various census, survey, and other sources*

Tabel
Table 12.2**Produk Domestik Regional Bruto Atas Dasar Harga Konstan 2010 Menurut Lapangan Usaha di Kabupaten Aceh Tenggara (miliar rupiah), 2018–2022**
Gross Regional Domestic Product at 2010 Constant Market Prices by Industry in Aceh Tenggara Regency (billion rupiahs), 2018–2022

Lapangan Usaha/ <i>Industry</i>		2018	2019	2020	2021	2022
(1)		(2)	(3)	(4)	(5)	(6)
A	Pertanian, Kehutanan, dan Perikanan/ <i>Agriculture, Forestry, and Fishing</i>	1 364,94	1 404,17	1 443,90	1 400,90	1 418,98
B	Pertambangan dan Penggalian/ <i>Mining and Quarrying</i>	35,08	36,57	38,25	38,74	39,43
C	Industri Pengolahan/ <i>Manufacturing</i>	43,59	48,34	46,41	48,43	50,74
D	Pengadaan Listrik dan Gas/ <i>Electricity and Gas</i>	4,93	5,09	5,35	5,35	5,52
E	Pengadaan Air; Pengelolaan Sampah, Limbah, dan Daur Ulang/ <i>Water Supply; Sewerage, Waste Management, and Remediation Activities</i>	–	0,55	0,53	0,55	0,59
F	Konstruksi/ <i>Construction</i>	204,79	215,03	237,84	237,53	238,13
G	Perdagangan Besar dan Eceran; Reparasi Mobil dan Sepeda Motor/ <i>Wholesale and Retail Trade; Repair of Motor Vehicles and Motorcycles</i>	457,38	490,30	464,03	487,68	515,88
H	Transportasi dan Pergudangan/ <i>Transportation and Storage</i>	160,25	166,58	123,96	145,91	153,03
I	Penyediaan Akomodasi dan Makan Minum/ <i>Accommodation and Food Service Activities</i>	22,33	23,69	21,09	20,54	23,39
J	Informasi dan Komunikasi/ <i>Information and Communication</i>	70,11	70,21	78,74	84,11	92,42

Lanjutan Tabel/*Continued Table 12.2*

Lapangan Usaha/ <i>Industry</i>		2018	2019	2020	2021	2022
(1)		(2)	(3)	(4)	(5)	(6)
K	Jasa Keuangan dan Asuransi/ <i>Financial and Insurance Activities</i>	90,17	95,13	95,67	90,21	86,23
L	Real Estat/ <i>Real Estate Activities</i>	128,89	131,47	129,90	133,15	137,48
M,N	Jasa Perusahaan/ <i>Business Activities</i>	14,77	14,85	14,37	14,41	15,89
O	Administrasi Pemerintahan, Pertahanan, dan Jaminan Sosial Wajib/ <i>Public Administration and Defence; Compulsory Social Security</i>	418,12	436,84	422,38	448,65	448,58
P	Jasa Pendidikan/ <i>Education</i>	93,73	100,29	103,77	105,22	109,67
Q	Jasa Kesehatan dan Kegiatan Sosial/ <i>Human Health and Social Work Activities</i>	131,40	139,29	145,53	159,72	174,44
R,S,T,U	Jasa Lainnya/ <i>Other Services Activities</i>	61,22	63,67	64,61	66,05	73,80
Produk Domestik Regional Bruto/<i>Gross Regional Domestic Product</i>		3 302,24	3 442,06	3 436,34	3 487,16	3 584,21

Catatan/*Note*: Perbedaan antara jumlah PDRB 34 Provinsi dan PDB Indonesia antara lain disebabkan oleh diskrepansi statistik/ The difference between the total of GRDP of 34 Provinces and the GDP of Indonesia due to the statistical discrepancies

Sumber/*Source*: BPS, berbagai sensus, survei dan sumber lain/*BPS-Statistics Indonesia, various census, survey, and other sources*

Tabel
Table 12.3

Distribusi Persentase Produk Domestik Regional Bruto Atas Dasar Harga Berlaku Menurut Lapangan Usaha di Kabupaten Aceh Tenggara, 2018–2022
Percentage Distribution of Gross Regional Domestic Product at Current Market Prices by Industry in Aceh Tenggara Regency, 2018–2022

Lapangan Usaha/Industry	2018	2019	2020	2021	2022
(1)	(2)	(3)	(4)	(5)	(6)
A Pertanian, Kehutanan, dan Perikanan/ <i>Agriculture, Forestry, and Fishing</i>	40,54	39,39	40,64	40,31	41,43
B Pertambangan dan Penggalian/ <i>Mining and Quarrying</i>	0,90	0,89	0,95	0,94	0,96
C Industri Pengolahan/ <i>Manufacturing</i>	1,48	1,56	1,50	1,80	1,98
D Pengadaan Listrik dan Gas/ <i>Electricity and Gas</i>	0,11	0,11	0,11	0,10	0,10
E Pengadaan Air; Pengelolaan Sampah, Limbah, dan Daur Ulang/ <i>Water Supply; Sewerage, Waste Management, and Remediation Activities</i>	0,02	0,02	0,02	0,02	0,02
F Konstruksi/ <i>Construction</i>	6,12	6,24	6,81	6,54	6,26
G Perdagangan Besar dan Eceran; Reparasi Mobil dan Sepeda Motor/ <i>Wholesale and Retail Trade; Repair of Motor Vehicles and Motorcycles</i>	14,33	14,85	13,91	13,95	13,80
H Transportasi dan Pergudangan/ <i>Transportation and Storage</i>	4,38	4,30	3,13	3,57	3,79
I Penyediaan Akomodasi dan Makan Minum/ <i>Accommodation and Food Service Activities</i>	0,71	0,73	0,65	0,60	0,66
J Informasi dan Komunikasi/ <i>Information and Communication</i>	1,68	1,58	1,70	1,71	1,68
K Jasa Keuangan dan Asuransi/ <i>Financial and Insurance Activities</i>	3,08	3,14	3,05	2,84	2,67

Lanjutan Tabel/*Continued Table* 12.3

Lapangan Usaha/ <i>Industry</i>		2018	2019	2020	2021	2022
(1)		(2)	(3)	(4)	(5)	(6)
L	Real Estat/ <i>Real Estate Activities</i>	3,98	3,99	3,92	3,76	3,69
M,N	Jasa Perusahaan/ <i>Business Activities</i>	0,41	0,41	0,41	0,38	0,41
O	Administrasi Pemerintahan, Pertahanan, dan Jaminan Sosial Wajib/ <i>Public Administration and Defence; Compulsory Social Security</i>	13,70	13,91	14,16	14,53	13,37
P	Jasa Pendidikan/ <i>Education</i>	2,79	2,96	2,97	2,82	2,77
Q	Jasa Kesehatan dan Kegiatan Sosial/ <i>Human Health and Social Work Activities</i>	3,81	3,95	4,08	4,22	4,42
R,S,T,U	Jasa Lainnya/ <i>Other Services Activities</i>	1,97	1,97	1,98	1,91	1,99
Produk Domestik Regional Bruto/<i>Gross Regional Domestic Product</i>		100,00	100,00	100,00	100,00	100,00

Catatan/*Note*: Perbedaan antara jumlah PDRB 34 Provinsi dan PDB Indonesia antara lain disebabkan oleh diskrepansi statistik/ The difference between the total of GRDP of 34 Provinces and the GDP of Indonesia due to the statistical discrepancies

Sumber/*Source*: BPS, berbagai sensus, survei dan sumber lain/*BPS-Statistics Indonesia, various census, survey, and other sources*

Tabel
Table 12.4

Laju Pertumbuhan Produk Domestik Regional Bruto Atas Dasar Harga Konstan 2010 Menurut Lapangan Usaha di Kabupaten Aceh Tenggara (persen), 2019–2022
Growth Rate of Gross Regional Domestic Product at 2010 Constant Market Prices by Industry in Aceh Tenggara Regency (percent), 2019–2022

Lapangan Usaha/Industry		2019	2020	2021	2022
(1)		(2)	(3)	(4)	(5)
A	Pertanian, Kehutanan, dan Perikanan/ <i>Agriculture, Forestry, and Fishing</i>	2,87	2,83	-2,98	1,29
B	Pertambangan dan Penggalian/ <i>Mining and Quarrying</i>	4,25	4,61	1,27	1,79
C	Industri Pengolahan/ <i>Manufacturing</i>	10,89	-3,98	4,35	4,76
D	Pengadaan Listrik dan Gas/ <i>Electricity and Gas</i>	3,34	5,06	-0,03	3,14
E	Pengadaan Air; Pengelolaan Sampah, Limbah, dan Daur Ulang/ <i>Water Supply; Sewerage, Waste Management, and Remediation Activities</i>	1,56	-2,87	2,42	8,26
F	Konstruksi/ <i>Construction</i>	5,00	10,61	-0,13	0,25
G	Perdagangan Besar dan Eceran; Reparasi Mobil dan Sepeda Motor/ <i>Wholesale and Retail Trade; Repair of Motor Vehicles and Motorcycles</i>	7,20	-5,36	5,10	5,78
H	Transportasi dan Pergudangan/ <i>Transportation and Storage</i>	3,95	-25,58	17,71	4,88
I	Penyediaan Akomodasi dan Makan Minum/ <i>Accommodation and Food Service Activities</i>	6,10	-10,98	-2,64	13,90
J	Informasi dan Komunikasi/ <i>Information and Communication</i>	0,14	12,15	6,83	9,87
K	Jasa Keuangan dan Asuransi/ <i>Financial and Insurance Activities</i>	5,50	0,57	-5,71	-4,41
L	Real Estat/ <i>Real Estate Activities</i>	2,00	-1,19	2,50	3,25

Lanjutan Tabel/Continued Table 12.4

Lapangan Usaha/Industry		2019	2020	2021	2022
(1)		(2)	(3)	(4)	(5)
M,N	Jasa Perusahaan/ <i>Business Activities</i>	0,50	-3,19	0,22	10,29
O	Administrasi Pemerintahan, Pertahanan, dan Jaminan Sosial Wajib/ <i>Public Administration and Defence; Compulsory Social Security</i>	4,48	-3,31	6,22	-0,02
P	Jasa Pendidikan/ <i>Education</i>	7,00	3,47	1,40	4,22
Q	Jasa Kesehatan dan Kegiatan Sosial/ <i>Human Health and Social Work Activities</i>	6,00	4,48	9,75	9,22
R,S,T,U	Jasa Lainnya/ <i>Other Services Activities</i>	4,00	1,47	2,23	11,74
Produk Domestik Regional Bruto/<i>Gross Regional Domestic Product</i>		4,23	-0,17	1,48	2,78

Catatan/Note: Perbedaan antara jumlah PDRB 34 Provinsi dan PDB Indonesia antara lain disebabkan oleh diskrepansi statistik/ The difference between the total of GRDP of 34 Provinces and the GDP of Indonesia due to the statistical discrepancies

Sumber/Source: BPS, berbagai sensus, survei dan sumber lain/BPS-Statistics Indonesia, various census, survey, and other sources

Tabel
Table 12.5

Produk Domestik Regional Bruto Atas Dasar Harga Berlaku Menurut Jenis Pengeluaran di Kabupaten Aceh Tenggara (miliar rupiah), 2018–2022
Gross Regional Domestic Product at Current Market Prices by Type of Expenditure in Aceh Tenggara Regency (billion rupiahs), 2018–2022

Jenis Pengeluaran Type of Expenditure	2018	2019	2020	2021^x	2022^{xx}
(1)	(2)	(3)	(4)	(5)	(6)
Pengeluaran Konsumsi Rumah Tangga <i>Household Consumption Expenditure</i>	3 524,26	3 787,30	3 855,13	3 946,21	4 168,53
Pengeluaran Konsumsi LNPRT <i>NPISH Consumption Expenditure</i>	182,27	210,84	204,73	192,80	205,55
Pengeluaran Konsumsi Pemerintah <i>Government Consumption Expenditure</i>	1 136,72	1 302,54	1 293,50	1 381,97	1 327,37
Pembentukan Modal Tetap Bruto <i>Gross Fixed Capital Formation</i>	1 285,85	1 369,32	1 478,29	1 531,03	1 578,66
Perubahan Inventori <i>Changes in Inventories</i>	397,98	226,99	145,61	146,59	155,53
Net Ekspor Barang dan Jasa <i>Net Exports of Goods and Services</i>	-1 968,32	-1 990,08	-1 918,73	-1 797,02	-1 622,99
Produk Domestik Regional Bruto Gross Regional Domestic Product	4 558,77	4 906,92	5 058,53	5 401,59	5 813,67

Catatan/Note: Data tahun 2022 belum rilis

Sumber/Source: BPS, berbagai sensus, survei dan sumber lain/BPS-Statistics Indonesia, various census, survey, and other sources

Tabel
Table 12.6

Produk Domestik Regional Bruto Atas Dasar Harga Konstan 2010 Menurut Jenis Pengeluaran di Kabupaten Aceh Tenggara (miliar rupiah), 2018–2022
Gross Regional Domestic Product at 2010 Constant Market Prices by Type of Expenditure in Aceh Tenggara Regency (billion rupiahs), 2018–2022

Jenis Pengeluaran Type of Expenditure	2018	2019	2020	2021*	2022**
(1)	(2)	(3)	(4)	(5)	(6)
Pengeluaran Konsumsi Rumah Tangga <i>Household Consumption Expenditure</i>	2 568,62	2 667,45	2 661,96	2 690,16	2 736,26
Pengeluaran Konsumsi LNPRT <i>NPISH Consumption Expenditure</i>	121,14	133,50	128,89	122,58	126,39
Pengeluaran Konsumsi Pemerintah <i>Government Consumption Expenditure</i>	768,49	839,55	789,21	823,51	761 79
Pembentukan Modal Tetap Bruto <i>Gross Fixed Capital Formation</i>	967,25	991,99	1027,93	1 036,04	1 043,64
Perubahan Inventori <i>Changes in Inventories</i>	229,55	152,78	117,47	114,20	118,38
Net Ekspor Barang dan Jasa <i>Net Exports of Goods and Services</i>	-1 352,81	-1 343,20	-1 289,11	-1 299,33	-1 202,25
Produk Domestik Regional Bruto Gross Regional Domestic Product	3 302,24	3 442,06	3 436,34	3 487,16	3 584,21

Catatan/Note: Data tahun 2022 belum rilis

Sumber/Source: BPS, berbagai sensus, survei dan sumber lain/BPS-Statistics Indonesia, various census, survey, and other sources

Tabel
Table 12.7

Distribusi Produk Domestik Regional Bruto Atas Dasar Harga Berlaku Menurut Jenis Pengeluaran di Kabupaten Aceh Tenggara (Persen), 2018–2022
Distribution of Gross Regional Domestic Product at Current Market Prices by Type of Expenditure in Aceh Tenggara Regency (percent), 2018–2022

Jenis Pengeluaran Type of Expenditure	2018	2019	2020	2021^a	2022^{xx}
(1)	(2)	(3)	(4)	(5)	(6)
Pengeluaran Konsumsi Rumah Tangga <i>Household Consumption Expenditure</i>	77,31	83,08	84,57	86,56	91,44
Pengeluaran Konsumsi LNPRT <i>NPISH Consumption Expenditure</i>	4,00	4,63	4,49	4,23	4,51
Pengeluaran Konsumsi Pemerintah <i>Government Consumption Expenditure</i>	24,93	28,57	28,37	30,31	29,12
Pembentukan Modal Tetap Bruto <i>Gross Fixed Capital Formation</i>	28,21	30,04	32,43	33,58	34,65
Perubahan Inventori <i>Changes in Inventories</i>	8,73	4,98	3,19	3,22	3,41
Net Ekspor Barang dan Jasa <i>Net Exports of Goods and Services</i>	-43,18	-43,66	-42,09	-39,42	-35,61
Produk Domestik Regional Bruto <i>Gross Regional Domestic Product</i>	100.00	100.00	100.00	100.00	100.00

Catatan/Note: Data tahun 2022 belum rilis

Sumber/Source: BPS, berbagai sensus, survei dan sumber lain/BPS-Statistics Indonesia, various census, survey, and other sources

Tabel
Table 12.8

Laju Pertumbuhan Produk Domestik Regional Bruto Atas Dasar Harga Konstan Menurut Jenis Pengeluaran di Kabupaten Aceh Tenggara (Persen), 2018–2022
Growth Rate of Gross Regional Domestic Product at Constant Market Prices by Type of Expenditure in Aceh Tenggara Regency (percent), 2018–2022

Jenis Pengeluaran <i>Type of Expenditure</i>	2018	2019	2020	2021^x	2022^{xx}
(1)	(2)	(3)	(4)	(5)	(6)
Pengeluaran Konsumsi Rumah Tangga <i>Household Consumption Expenditure</i>	2,47	3,85	-0,21	1,06	1,71
Pengeluaran Konsumsi LNPR <i>NPISH Consumption Expenditure</i>	8,96	10,20	-3,45	-4,89	3,11
Pengeluaran Konsumsi Pemerintah <i>Government Consumption Expenditure</i>	-0,90	9,25	-6,00	4,35	-7,49
Pembentukan Modal Tetap Bruto <i>Gross Fixed Capital Formation</i>	3,98	2,56	3,62	0,79	0,73
Perubahan Inventori <i>Changes in Inventories</i>	126,14	-33,44	-23,11	-2,79	3,66
Net Ekspor Barang dan Jasa <i>Net Exports of Goods and Services</i>	-3,32	-3,97	-0,61	-0,19	4,89
Produk Domestik Regional Bruto <i>Gross Regional Domestic Product</i>	3,26	4,23	-0,17	1,48	2,78

Catatan/Note: Data tahun 2022 belum rilis

Sumber/Source: BPS, berbagai sensus, survei dan sumber lain/BPS-Statistics Indonesia, various census, survey, and other sources

13

**PERBANDINGAN ANTAR KABUPATEN/KOTA
REGENCY/MUNICIPAL COMPARISON**

**DI BANDINGKAN DENGAN
KABUPATEN/KOTA LAIN DI PROVINSI ACEH,
NILAI IPM KABUPATEN ACEH TENGGARA
TERMASUK DI BAWAH RATA-RATA
DENGAN NILAI IPM**

70.32



Sumber: Badan Pusat Statistik

PENJELASAN TEKNIS

1. Indeks Kedalaman Kemiskinan merupakan ukuran rata - rata kesenjangan pengeluaran masing - masing penduduk miskin terhadap garis kemiskinan. Semakin tinggi nilai indeks, semakin jauh rata-rata pengeluaran penduduk dari garis kemiskinan.
2. Indeks Keparahan Kemiskinan memberikan gambaran mengenai penyebaran pengeluaran diantara penduduk miskin. Semakin tinggi nilai indeks, semakin tinggi ketimpangan pengeluaran diantara penduduk miskin.
3. Indeks Pembangunan Manusia (IPM) menjelaskan bagaimana penduduk dapat mengakses hasil pembangunan dalam memperoleh pendapatan, kesehatan, pendidikan dan sebagainya. IPM diperkenalkan oleh UNDP pada tahun 1990 dan dipublikasikan secara berkala dalam laporan tahunan Human Development Report (HDR). IPM dibentuk oleh 3 (tiga) dimensi dasar : Umur panjang dan Hidup Sehat, Pengetahuan, dan Standar hidup layak.

TECHNICAL NOTES

1. *Poverty Gap Index is a measurement to describe the gap of estimated expenditure of population living in poverty compared to poverty line. The higher the index, it is indicated that the average population expenditure is way below poverty line.*
2. *Poverty Severity Index is used to describe the distribution of expenditure among population living in poverty themselves. The higher the index, the more disperse the expenditure between people living under poverty line.*
3. *The Human Development Index (HDI) explains how people can access development results in obtaining income, health, education and so forth. HDI was introduced by United Nations Development Programs (UNDP) in 1990 and published periodically in the annual report of the Human Development Report. HDI was formed by three basic dimensions : a long and healthy life, knowledge, and a decent standard of living.*

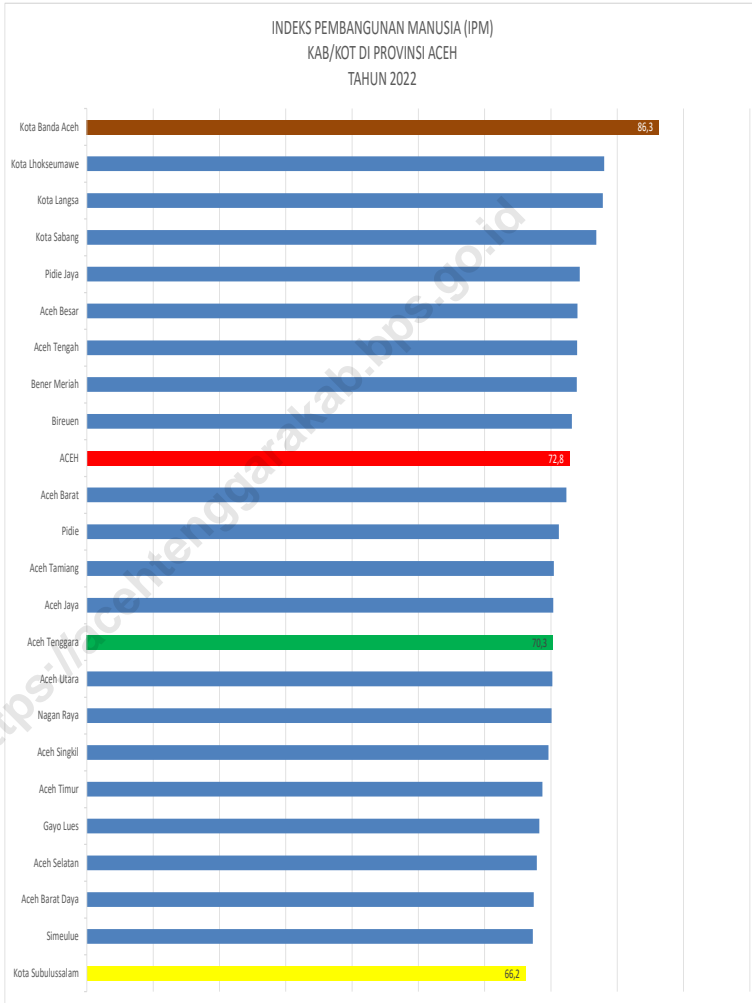
ULASAN

Jumlah penduduk di Provinsi Aceh Pada tahun 2022 tercatat sebanyak 5.407 juta jiwa. Tiga kabupaten/kota yang memiliki jumlah penduduk terbanyak di Provinsi Aceh pada tahun 2022 adalah Kabupaten Aceh Utara dengan 614.640 jiwa, Kabupaten Pidie dengan 444.505 jiwa dan Bireuen dengan 443.874 jiwa. Sementara kab/kota dengan penduduk paling sedikit adalah Kota Sabang dengan 43.208 jiwa. Sedangkan Kabupaten Aceh Tenggara berada diposisi ke-9 jumlah penduduk terbanyak se-Provinsi Aceh.

DESCRIPTION

The total population in Aceh Province in 2022 was recorded at 5,407 million. The three districts/cities that have the largest population in Aceh Province in 2022 are Aceh Utara Regency with 614,640 people, Pidie Regency with 444,505 people and Bireuen Regency with 443,874 thousand people and Meanwhile, the district/city with the lowest population is Sabang City with 43,208 inhabitants. Meanwhile, Southeast Aceh District is in the 9th position with the largest population in Aceh Province.

<https://acehtenggarakab.bps.go.id>

Gambar 13.1
Figures**Indeks Pembangunan Manusia Menurut Kabupaten/
Kota di Provinsi Aceh, 2018–2022**
*Human Development Index by Regency/Municipality in
Aceh Province, 2018–2022*

Sumber/Source: Badan Pusat Statistik Provinsi Aceh/BPS-Statistic of Aceh Province

Tabel
Table 13.1

Jumlah Penduduk Menurut Kabupaten/Kota di Provinsi Aceh (ribu), 2018–2022
Population by Regency/Municipality in Aceh Province (thousand), 2018–2022

Kabupaten/Kota Regency/Municipality	2018	2019	2020	2021	2022
(1)	(2)	(3)	(4)	(5)	(6)
Kabupaten/Regency					
1. Simeulue	92 393	93 228	92 865	93 762	94 876
2. Aceh Singkil	121 681	124 101	126 514	128 384	130 787
3. Aceh Selatan	235 115	238 081	232 414	234 630	237 376
4. Aceh Tenggara	212 417	216 495	220 860	224 119	228 308
5. Aceh Timur	427 567	436 081	422 401	427 032	432 849
6. Aceh Tengah	208 505	212 494	215 576	218 684	222 673
7. Aceh Barat	205 971	210 113	198 736	200 579	202 858
8. Aceh Besar	417 302	425 216	405 535	409 527	414 490
9. Pidie	439 131	444 976	435 275	439 398	444 505
10. Bireun	461 726	471 635	436 418	439 788	443 874
11. Aceh Utara	611 435	619 407	602 793	608 106	614 640
12. Aceh Barat Daya	148 111	150 393	150 775	152 657	155 046
13. Gayo Lues	92 602	94 100	99 532	101 102	103 131
14. Aceh Tamiang	291 112	295 011	294 356	297 522	301 492
15. Nagan Raya	164 483	167 294	168 392	170 591	173 393
16. Aceh Jaya	91 087	92 892	93 159	94 418	96 028
17. Bener Meriah	145 086	148 175	161 342	164 522	168 690
18. Pidie Jaya	158 091	161 215	158 397	160 327	162 771

Lanjutan Tabel/*Continued Table* 13.1

Kabupaten/Kota Regency/Municipality	2018	2019	2020	2021	2022
(1)	(2)	(3)	(4)	(5)	(6)
1. Banda Aceh	265 111	270 321	252 899	255 029	257 635
2. Sabang	34 571	34 874	41 197	42 066	43 208
3. Langsa	174 318	176 811	185 971	188 878	192 630
4. Lhoksumawe	203 284	207 202	188 713	189 941	191 396
5. Subulussalam	80 215	81 417	90 751	92 671	95 199
Provinsi Aceh	5 281 314	5 371 532	5 274 871	5 333 733	5 407 855

Catatan/Note: ¹ Hasil SP2020 (September) ² Hasil Proyeksi Interim 2020-2023/*The result of the 2020 Population Census (September)*

Sumber/Source: BPS/BPS-Statistics Indonesia

Tabel
Table 13.2

Laju Pertumbuhan Produk Domestik Regional Bruto Atas Dasar Harga Konstan 2010 Menurut Kabupaten/Kota di Provinsi Aceh (persen), 2019–2022
Rate of Growth of Gross Regional Domestic Products at 2010 Constant Market Prices by Regency/Municipality in Aceh Province (percent), 2019–2022

Kabupaten/Kota Regency/Municipality	2019	2020	2021*	2022**
(1)	(2)	(3)	(4)	(5)
Kabupaten/Regency				
1. Simeulue	4,60	0,15	2,85	3,62
2. Aceh Singkil	3,99	- 1,16	3,90	3,61
3. Aceh Selatan	4,43	- 0,05	2,46	3,11
4. Aceh Tenggara	4,23	- 0,17	1,48	2,78
5. Aceh Timur	4,42	1,79	1,94	3,73
6. Aceh Tengah	3,51	- 1,21	3,21	4,90
7. Aceh Barat	4,99	1,87	5,67	3,32
8. Aceh Besar	4,35	0,31	2,44	3,87
9. Pidie	4,43	- 0,14	2,63	3,98
10. Bireun	5,00	- 0,94	4,13	4,31
11. Aceh Utara	3,48	0,97	-0,55	4,63
12. Aceh Barat Daya	4,75	- 0,52	2,88	3,87
13. Gayo Lues	1,26	0,88	2,32	3,51
14. Aceh Tamiang	4,55	0,42	0,88	3,32
15. Nagan Raya	6,77	3,54	5,34	2,37
16. Aceh Jaya	3,75	- 0,62	2,59	3,68
17. Bener Meriah	4,32	0,26	3,15	3,69
18. Pidie Jaya	4,08	- 1,11	2,03	3,57

Lanjutan Tabel/*Continued Table* 13.2

Kabupaten/Kota Regency/Municipality	2019	2020	2021*	2022**
(1)	(2)	(3)	(4)	(5)
Kota/City.				
1. Banda Aceh	4,18	- 3,29	5,53	5,23
2. Sabang	5,82	- 1,15	2,67	2,52
3. Langsa	4,39	- 1,06	4,23	4,78
4. Lhoksumawe	3,98	- 1,45	3,84	4,01
5. Subulussalam	4,42	1,97	3,87	4,12
Provinsi Aceh	4,61	4,14	2,79	4,21

Catatan/Note: r : angka revisi
* : angka sementara

Sumber/Source: Badan Pusat Statistik Provinsi Aceh/BPS-Statistic of Aceh Province

Tabel
Table 13.3

**Jumlah Penduduk Miskin Menurut Kabupaten/Kota di
Provinsi Aceh (ribu), 2018–2022**
**Number of Poor Population by Regency/Municipality in
Aceh Province (thousand), 2018–2022**

Kabupaten/Kota Regency/Municipality	2018	2019	2020	2021	2022
(1)	(2)	(3)	(4)	(5)	(6)
Kabupaten/Regency					
1. Simeulue	18,22	17,67	17,34	18,25	17,86
2. Aceh Singkil	25,74	25,66	25,43	25,48	24,33
3. Aceh Selatan	32,82	31,06	30,91	32,25	30,78
4. Aceh Tenggara	30,20	28,93	28,98	29,31	28,42
5. Aceh Timur	61,64	62,79	62,34	63,69	62,16
6. Aceh Tengah	32,31	32,78	32,48	32,72	31,50
7. Aceh Barat	39,56	39,29	39,06	39,83	38,46
8. Aceh Besar	60,08	58,90	59,7	60,26	58,18
9. Pidie	89,53	86,29	86,39	88,53	85,87
10. Bireun	65,74	63,60	62,42	63,02	60,29
11. Aceh Utara	111,27	107,34	106,41	109,49	107,02
12. Aceh Barat Daya	25,23	24,36	24,21	25,06	24,00
13. Gayo Lues	19,09	18,63	18,42	18,61	18,09
14. Aceh Tamiang	41,21	39,35	38,93	40,03	38,25
15. Nagan Raya	31,06	29,93	29,99	30,71	29,63
16. Aceh Jaya	12,85	12,35	12,11	12,63	12,13
17. Bener Meriah	29,08	28,45	28,38	28,69	27,93
18. Pidie Jaya	31,72	30,97	31,39	31,79	30,41

Lanjutan Tabel/*Continued Table* 13.3

Kabupaten/Kota <i>Regency/Municipality</i>	2018	2019	2020	2021	2022
(1)	(2)	(3)	(4)	(5)	(6)
Kota/City.					
1. Banda Aceh	19,13	19,42	18,97	20,95	19,90
2. Sabang	5,62	5,43	5,27	5,33	5,14
3. Langsa	18,73	18,62	18,65	19,78	19,41
4. Lhoksumawe	23,88	23,05	22,69	23,38	23,03
5. Subulussalam	14,78	14,56	14,46	14,46	14,06
Provinsi Aceh	839,49	819,43	814,91	834,24	806,82

Catatan/*Note*: 2022, Data dan Informasi Kemiskinan Kabupaten_Kota Tahun 2022

Sumber/*Source*: BPS, Survei Sosial Ekonomi Nasional/*BPS-Statistics Indonesia, National Socioeconomic Survey*

Tabel
Table 13.4

**Indeks Pembangunan Manusia Menurut Kabupaten/Kota
di Provinsi Aceh, 2018–2022**
*Human Development Index by Regency/Municipality in
Aceh Province, 2018–2022*

Kabupaten/Kota Regency/Municipality	2018	2019	2020	2021	2022
(1)	(2)	(3)	(4)	(5)	(6)
Kabupaten/Regency					
1. Simeulue	64,74	65,70	66,03	66,41	67,27
2. Aceh Singkil	68,02	68,91	68,94	69,22	69,62
3. Aceh Selatan	65,92	66,90	67,12	67,44	67,87
4. Aceh Tenggara	68,67	69,36	69,37	69,44	70,32
5. Aceh Timur	66,82	67,39	67,63	67,83	68,72
6. Aceh Tengah	72,64	73,14	73,24	73,37	73,95
7. Aceh Barat	70,47	71,22	71,38	71,67	72,34
8. Aceh Besar	72,73	73,55	73,56	73,58	74,00
9. Pidie	69,93	70,41	70,63	70,70	71,20
10. Bireun	71,37	72,27	72,28	72,33	73,16
11. Aceh Utara	68,36	69,22	69,33	69,46	70,22
12. Aceh Barat Daya	65,67	66,56	66,75	66,99	67,41
13. Gayo Lues	65,88	66,87	67,22	67,56	68,25
14. Aceh Tamiang	68,45	69,23	69,24	69,48	70,43
15. Nagan Raya	68,15	69,11	69,18	69,31	70,10
16. Aceh Jaya	68,83	69,74	69,75	69,84	70,36
17. Bener Meriah	72,14	72,97	72,98	73,27	73,90
18. Pidie Jaya	72,12	72,87	73,20	73,60	74,34
Kota/City.					
1. Banda Aceh	84,37	85,07	85,41	85,71	86,28
2. Sabang	74,82	75,77	75,78	76,11	76,85
3. Langsa	76,34	77,16	77,17	77,44	77,82
4. Lhoksumawe	76,62	77,30	77,31	77,57	78,04
5. Subulussalam	63,48	64,46	64,93	65,27	66,20
Provinsi Aceh	71,19	71,96	71,99	72,18	72,80

Sumber/Source: Badan Pusat Statistik Provinsi Aceh/BPS-Statistic of Aceh Province

ST 2023

**SENSUS PERTANIAN
CENSUS OF AGRICULTURE**

BerAKHLAK

Berorientasi Pelayanan Akuntabel Kompeten
Harmonis Loyal Adaptif Kolaboratif
Service Oriented, Accountable, Competent,
Harmonious, Loyal, Adaptive, Collaborative

DATA

MENCERDASKAN BANGSA

Enlighten The Nation



**BADAN PUSAT STATISTIK
KABUPATEN ACEH TENGGARA**

Jl.T. Bedussamad No. 201, Kutacane
Telp./Fax: (0629) 21020
Website: acehtenggarakab.bps.go.id
Email: bps1104@bps.go.id



0215-3440