

# KABUPATEN ACEH SELATAN DALAM ANGKA

ACEH SELATAN REGENCY IN FIGURES

— 2023 —





ISSN 0215-3521  
Katalog : 1102001.1103

# KABUPATEN ACEH SELATAN DALAM ANGKA

ACEH SELATAN REGENCY IN FIGURES

— 2023 —



BADAN PUSAT STATISTIK  
KABUPATEN ACEH SELATAN

**ACEH SELATAN DALAM ANGKA**  
***Aceh Selatan in Figures***  
**2023**

ISSN: 0215-3521

No. Publikasi/*Publication Number*: 11030.2302

Katalog /*Catalog*: 1102001.1103

Ukuran Buku/*Book Size*: 14,8 cm x 21 cm

Jumlah Halaman/*Number of Pages* : xxlii + 438 hal/*pages*

Naskah/*Manuscript*:

BPS ACEH SELATAN

*BPS-Statistics of Aceh Selatan*

Penyunting/*Editor*:

BPS ACEH SELATAN

*BPS-Statistics of Aceh Selatan*

Gambar Kover/*Cover Design*:

Seksi Integrasi Pengolahan dan Diseminasi Statistik

*Section of Integration Processing and Statistics Dissemination*

Ilustrasi Kover/*Cover Illustration*:

Air Terjun Tingkat Tujuh Tapaktuan

Diterbitkan oleh/*Published by*:

©BPS ACEH SELATAN/BPS-Statistics of *Aceh Selatan*

Dicetak oleh/*Printed by*:

-

Dilarang mengumumkan, mendistribusikan, mengomunikasikan, dan/atau menggandakan sebagian atau seluruh isi buku ini untuk tujuan komersil tanpa izin tertulis dari Badan Pusat Statistik.

*Prohibited to announce, distribute, communicate, and/or copy part or all of this book for commercial purpose without permission from BPS-Statistics Indonesia.*

**TIM PENYUSUN/TEAM MEMBERS**

**Pengarah/Director**

Armelia Amri, S.ST, M.Si

**Penanggung Jawab/Persons in Charge**

Armelia Amri, S.ST, M.Si

**Penyunting/Editors**

Amirudin Romansyah, S.Tr.Stat

**Pengolah Data dan Penulis Naskah/Data Processing and Authors**

Amirudin Romansyah, S.Tr.Stat

**Penata Letak/Layout Designers**

Amirudin Romansyah, S.Tr.Stat

<https://acehselatah.bppp.id>



## **KONTRIBUTOR DATA/DATA CONTRIBUTOR**

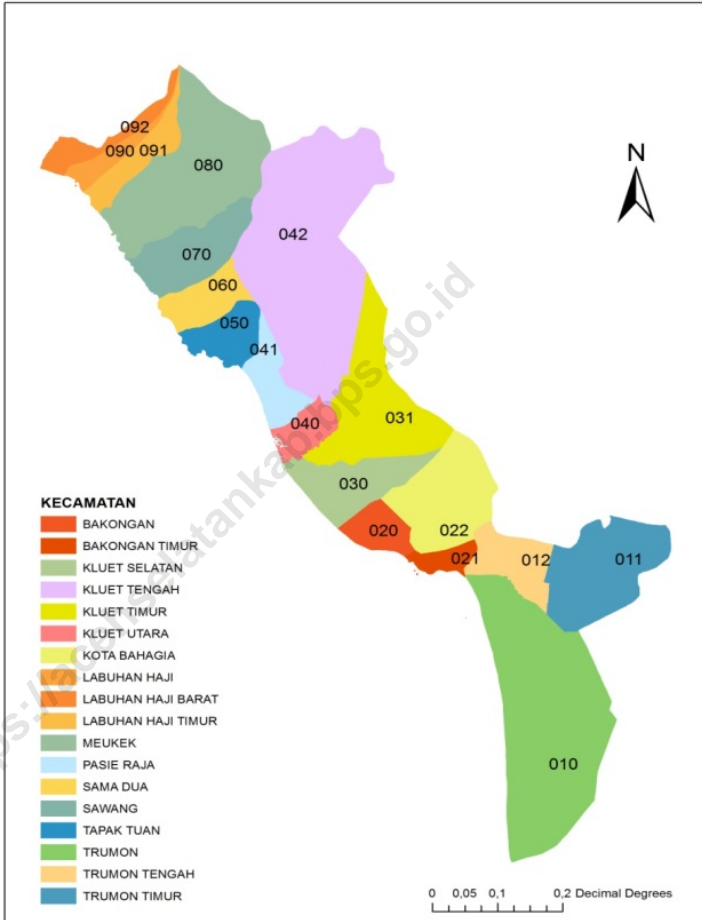
1. Badan Pusat Statistik/*BPS-Statistics Indonesia*
2. Badan Pusat Statistik Kabupaten Aceh Selatan/*BPS-Statistics of Aceh Selatan Regency*
3. Badan Kepegawaian dan Pengembangan Sumberdaya Manusia Kabupaten Aceh Selatan/ Personnel, Education and Human Resources Agency Of Aceh Selatan Regency
4. Badan Penanggulangan Bencana Daerah Kabupaten Aceh Selatan
5. Badan Pengelolaan Keuangan Daerah Kabupaten Aceh Selatan
6. Badan Penyelenggara Jaminan Sosial (BPJS) Kesehatan Aceh Selatan
7. Badan Pertanahan Nasional Kabupaten Aceh Selatan
8. Baitul Mal Kabupaten Aceh Selatan
9. Bank Aceh Cabang Tapaktuan
10. Dinas Kelautan dan Perikanan Kabupaten Aceh Selatan
11. Dinas Kependudukan dan Pencatatan Sipil Kabupaten Aceh Selatan
12. Dinas Kesehatan Kabupaten Aceh Selatan
13. Dinas Ketenagakerjaan Dan Transmigrasi Kabupaten Aceh Selatan
14. Dinas P3AKB Kabupaten Aceh Selatan
15. Dinas Pangan Kabupaten Aceh Selatan
16. Dinas Pariwisata Kabupaten Aceh Selatan/ *Tourism Office of Aceh Selatan Regency*
17. Dinas Pekerjaan Umum dan Penataan Ruang Kabupaten Aceh Selatan
18. Dinas Penanaman Modal dan Pelayanan Terpadu Satu Pintu
19. Dinas Perindustrian, Perdagangan, Koperasi dan UKM Kabupaten Aceh Selatan
20. Dinas Pertanian Kabupaten Aceh Selatan/*Agriculture Office of Aceh Selatan Regency*
21. Kantor Kementerian Agama Kabupaten Aceh Selatan/ *Ministry of Religious*

*Affairs of Aceh Selatan Regency*

22. Mahkamah Syar'iah Kabupaten Aceh Selatan/ Tapaktuan Sharia Court
23. Kantor Kesbang Pol Kabupaten Aceh Selatan
24. Kantor Pelabuhan Tapaktuan
25. Kantor Pelayanan Pajak Pratama Tapaktuan
26. Kantor Perpustakaan, Arsip dan Dokumentasi Kabupaten Aceh Selatan
27. Kantor Perum Pegadaian Cabang Tapaktuan
28. Kantor Pos Tapaktuan
29. Kantor SAMSAT Aceh Selatan
30. KBLUD RSUD dr. H. Yuliddin Away
31. Kejaksaan Negeri Tapaktuan
32. Kementerian Pendidikan dan Kebudayaan
33. Kepolisian Resor Aceh Selatan
34. Rumah Tahanan Klas IIB Tapaktuan
35. PDAM Tirta Naga Tapaktuan
36. Plaza Telkom aceh selatan
37. PT. PLN (Persero) Ranting Tapaktuan
38. Sekretaris Dewan Perwakilan Rakyat Daerah Kabupaten Aceh Selatan
39. Dinas Sosial Kabupaten Aceh Selatan
40. Dinas Pertanahan Kabupaten Aceh Selatan



## PETA WILAYAH ACEH SELATAN MAP OF ACEH SELATAN





**KEPALA BPS ACEH SELATAN**  
**CHIEF STATISTICIAN OF ACEH SELATAN**



**Armelia Amri, S.ST, M.Si**





## KATA PENGANTAR

Penerbitan buku Kabupaten Aceh Selatan Dalam Angka 2023 merupakan publikasi tahunan yang diterbitkan Badan Pusat Statistik (BPS) Kabupaten Aceh Selatan. Publikasi ini diharapkan dapat membantu melangkapi penyusunan rencana pembangunan di kabupaten Aceh Selatan.

Publikasi ini dapat terwujud berkat kerja sama dan bantuan dari berbagai pihak baik instansi pemerintah maupun swasta. Kepada semua pihak yang telah memberikan bantuan disampaikan penghargaan dan terima kasih yang sebesar-besarnya.

Walaupun publikasi ini telah disiapkan sebaik-baiknya, namun disadari masih ada kekurangan dan kesalahan yang terjadi. Untuk perbaikan publikasi ini, tanggapan dan saran yang bersifat konstruktif dari para pemakai sangat diharapkan.

Tapaktuan, Februari 2023  
Kepala Badan Pusat Statistik  
Kabupaten Aceh Selatan

**Armelia Amri, S.ST, M.Si**



## **PREFACE**

*Aceh Selatan Regency in Figures 2023 is an annual publication written by BPS-Statistics of Aceh Selatan Regency. Hopely this publication can help to equip compilation of development panning in this regency.*

*This comprehensive publication has been made with the assistance and contribution form several governmental institutions and private organizations. To all participants who have been involved in the preparation of this publication, I Would like to express my sincerest appreciation and gratitude.*

*Although this publication has been well prepared, it is realized that there are still deficiencies and errors that occur. Comments and constructive suggestions for the improvement of this publication are always welcome.*

*Tapaktuan, February 2023  
Chief of BPS-Statistics of  
Aceh Selatan Regency*

**Armelia Amri, S.ST, M.Si**

## DAFTAR ISI / CONTENTS

	Halaman Page
Kata Pengantar/ <i>Preface</i> .....	vii
Daftar Isi/ <i>Contents</i> .....	ix
Daftar Tabel/ <i>List of Tables</i> .....	xi
Daftar Singkatan/ <i>List of Abbreviations</i> .....	xxviii
Statistik Kunci/ <i>Key Statistics</i> .....	xxix
1. Geografi dan Iklim/ <i>Geography and Climate</i> .....	1
2. Pemerintahan/ <i>Government</i> .....	15
3. Penduduk dan Ketenagakerjaan/ <i>Population and Employment</i> .....	45
4. Sosial dan Kesejahteraan Rakyat/ <i>Social and Welfare</i> .....	75
5. Pertanian, Kehutanan, Peternakan, dan Perikanan/ <i>Agriculture, Forestry, Livestock, and Fishery</i> .....	189
6. Pertambangan dan Energi/ <i>Mining and Energy</i> .....	293
7. Pariwisata/ <i>Tourism</i> .....	309
8. Transportasi dan Komunikasi/ <i>Transportation and Communication</i> .....	329
9. Perbankan, Koperasi, dan Harga-harga/ <i>Banking, Cooperatives, and Pricings</i> .....	355
10. Pengeluaran Penduduk/ <i>Population Expenditure</i> .....	369
11. Perdagangan/ <i>Trading</i> .....	381
12. Sistem Neraca Regional/ <i>System of Regional Account</i> .....	393
13. Perbandingan Antar Kabupaten/ <i>Comparison Between District</i> .....	419

<https://acehselatankab.bps.go.id>



## DAFTAR TABEL/LIST OF TABLES

	Halaman <i>Page</i>
<b>1. GEOGRAFI DAN IKLIM/GEOGRAPHY AND CLIMATE .....</b>	<b>1</b>
<b>1.1 KEADAAN GEOGRAFI/GEOGRAPHY CONDITION.....</b>	<b>9</b>
1.1.1 Luas Daerah dan Jumlah Pulau Menurut Kecamatan, 2022 .....	9
<i>Total Area and Number of Islands by Subdistrict, 2022.....</i>	<i>9</i>
1.1.2 Tinggi Wilayah di Atas Permukaan Laut dan Jarak ke Ibukota Menurut Kecamatan di Aceh Selatan, 2022.....	11
<i>Height Above Mean Sea Level (AMSL) and Distance Between Subdistrict Capital and Regency Capital in Aceh Selatan, 2022.....</i>	<i>11</i>
<b>1.2 IKLIM/CLIMATE.....</b>	<b>12</b>
1.2.1 Rata-Rata Curah Hujan dan Hari Hujan Menurut Bulan di Kabupaten Aceh Selatan, 2022 .....	12
<i>Amount of Precipitation and Number of Rainy Days by Month in Aceh Selatan Regency, 2022 .....</i>	<i>12</i>
1.2.2 Rata-Rata Curah Hujan dan Hari Hujan Menurut Kecamatan di Kabupaten Aceh Selatan, 2022 .....	13
<i>Amount of Precipitation and Number of Rainy Days by Subdistrict in Aceh Selatan Regency, 2022.....</i>	<i>13</i>
<b>2. PEMERINTAHAN/GOVERNMENT .....</b>	<b>15</b>
2.1 Jumlah Anggota Dewan Perwakilan Rakyat Daerah Menurut Partai Politik dan Jenis Kelamin di Kabupaten Aceh Selatan, 2022.....	21
<i>Number of Member of The Regional House Representatives by Political Parties and Sex in Aceh Selatan Regency, 2022.....</i>	<i>21</i>
2.2 Jumlah Penerimaan Zakat dan Infaq di Kabupaten Aceh Selatan, 2022 .....	22
<i>Total Zakat and Infaq Collections in Aceh Selatan Regency,2022.....</i>	<i>22</i>
<b>2.1 WILAYAH ADMINISTRATIF.....</b>	<b>23</b>
<b>ADMINISTRATIVE AREA .....</b>	<b>23</b>
2.1.1 Jumlah Desa <sup>1</sup> /Kelurahan Menurut Kecamatan, 2018–2022 .....	23
<i>Number of Villages<sup>1</sup>/Kelurahan by Subdistrict, 2018–2022 .....</i>	<i>23</i>

	Halaman Page
<b>2.2 DEWAN PERWAKILAN RAKYAT DAERAH .....</b>	<b>24</b>
<b>THE REGIONAL HOUSE OF REPRESENTATIVE .....</b>	<b>24</b>
2.2.1 Jumlah Anggota Dewan Perwakilan Rakyat Daerah Menurut Partai Politik dan Jenis Kelamin di Kabupaten Aceh Selatan, 2022.....	24
<i>Number of Member of The Regional House Representatives by Political Parties and Sex in Aceh Selatan Regency, 2022 .....</i>	<i>24</i>
2.2.2 Jumlah Anggota Dewan Perwakilan Rakyat Daerah Menurut Partai Politik dan Pendidikan Tertinggi di Kabupaten Aceh Selatan, 2022 ..	25
<i>Number of Member of The Regional House Representatives by Political Parties and education in Aceh Selatan Regency, 2022 .....</i>	<i>25</i>
<b>2.3 SUMBER DAYA MANUSIA.....</b>	<b>26</b>
<b>HUMAN RESOURCES .....</b>	<b>26</b>
2.3.1 Jumlah Pegawai Negeri Sipil Menurut Jabatan dan Jenis Kelamin, Desember 2021 dan Desember 2022 .....	26
<i>Number of Civil Servants by Occupation and Sex, Desember 2021 dan Desember 2022 .....</i>	<i>26</i>
2.3.2 Jumlah Pegawai Negeri Sipil Menurut Tingkat Pendidikan dan Jenis Kelamin Desember 2021 dan Desember 2022 .....	28
<i>Number of Civil Servants by Educational Level and Sex December 2021 and December 2022 .....</i>	<i>28</i>
2.3.3 Jumlah Pegawai Negeri Sipil Menurut Tingkat Kepangkatan dan Jenis Kelamin Desember 2021 dan Desember 2022 .....	30
<i>Number of Civil Servants by Hierarchy and Sex, December 2021 and December 2022 .....</i>	<i>30</i>
2.3.4 Jumlah Pegawai Negeri Sipil Menurut Kecamatan Jenis Kelamin di Kabupaten Aceh Selatan, 2021 dan 2022 .....	32
<i>Number of Civil Servants by Subdistrict and Sex in Aceh Selatan, 2021 and 2022 .....</i>	<i>32</i>
<b>2.4 KEUANGAN PEMERINTAH .....</b>	<b>34</b>
<b>GOVERNMENT FINANCE .....</b>	<b>34</b>
2.4.1 Realisasi Pendapatan Pemerintah Kabupaten Aceh Selatan Menurut Jenis Pendapatan, 2022 .....	34
<i>Actual Revenues of Government of Aceh Selatan Regency by Source of Revenues, 2022 .....</i>	<i>34</i>

	Halaman Page
2.4.2	Realisasi Belanja Pemerintah Kabupaten Aceh Selatan Menurut Jenis Belanja, 2022 ..... 35 <i>Actual Expenditures of Government of Aceh Selatan Regency by Kind of Expenditures, 2022..... 35</i>
2.4.3	Realisasi Belanja Pemerintah Kabupaten Aceh Selatan Menurut Sektor, 2022 ..... 36 <i>Actual Expenditures of Government of Aceh Selatan Regency by Sector, 2022 ..... 36</i>
2.4.4	Target Realisasi Penerimaan Pendapatan Asli Daerah(PAD) Sektor Pajak Daerah di Kabupaten Aceh Selatan, 2022 ..... 37 <i>Target and Original Local Government Revenue of Local Taxes in Aceh Selatan Regency, 2022 ..... 37</i>
2.4.5	Target Rencana dan Realisasi Penerimaan Pendapatan Asli Daerah (PAD) Sektor Retribusi Daerah di Kabupaten Aceh Selatan, 2022..... 38 <i>Plan Target and Original Local Government Revenue of Retributions in Aceh Selatan Regency, 2022 ..... 38</i>
2.4.6	Jumlah Wajib Pajak di Kabupaten Aceh Selatan, 2022 ..... 39 <i>Number of Assessable in Aceh Selatan Regency, 2022 ..... 39</i>
2.4.7	Target dan Realisasi Pajak di Kabupaten Aceh Selatan,2022..... 40 <i>Tax Target and Realization in Aceh Selatan Regency, 2022 ..... 40</i>
<b>2.5</b>	<b>PENDAPATAN DAERAH ..... 41</b> <b>REGIONAL INCOME ..... 41</b>
2.5.1	Jumlah Penerimaan Zakat dan Infaq di Kabupaten Aceh Selatan, 2022 41 <i>Total Zakat and Infaq Collections in Aceh Selatan Regency,2022..... 41</i>
2.5.2	Jumlah Penyaluran Zakat, Infaq, dan Shadaqah (ZIS) di Kabupaten Aceh Selatan, 2022 ..... 42 <i>Total Zakat, Infaq, and Shadaqah (ZIS) Distributions in Aceh Selatan Regency, 2022 ..... 42</i>
2.5.3	Jumlah Nasabah Pemakai Jasa Kredit Menurut Profesi di Kabupaten Aceh Selatan, 2022 ..... 43 <i>Number of Customers Credit Service by Profession in Aceh Selatan Regency, 2022 ..... 43</i>

<b>3.</b>	<b>PENDUDUK DAN KETENAGAKERJAAN/POPULATION AND EMPLOYMENT .....</b>	<b>45</b>
<b>3.1</b>	<b>PENDUDUK.....</b>	<b>57</b>
	<b>POPULATION.....</b>	<b>57</b>
3.1.1	Penduduk, Laju Pertumbuhan Penduduk, Distribusi Persentase Penduduk, Kepadatan Penduduk, Rasio Jenis Kelamin Penduduk Menurut Kecamatan, 2022 .....	57
	<i>Population, Population Growth Rate, Percentage Distribution of Population, Population Density, and Population Sex Ratio by Subdistrict, 2022 .....</i>	<i>57</i>
3.1.2	Jumlah Penduduk Menurut Kelompok Umur dan Jenis Kelamin di Kabupaten Aceh Selatan, 2022 .....	62
	<i>Population by Age Group and Sex in Aceh Selatan Regency, 2022 .....</i>	<i>62</i>
3.1.3	Jumlah Penduduk Yang Masuk dan Keluar di Kabupaten Aceh Selatan, 2022 .....	63
	<i>Number of Population-in and Population-out in Aceh Selatan Regency, 2022 .....</i>	<i>63</i>
3.1.4	Jumlah Kepemilikan KTP dan Kartu Keluarga di Kecamatan Aceh Selatan, 2022 .....	64
	<i>Number of ID Cards and Family Card Ownership in Aceh Selatan Regency, 2022 .....</i>	<i>64</i>
3.1.5	Jumlah Akta Kelahiran, Akta Perkawinan, dan Akta Kematian yang diterbitkan di Kabupaten Aceh Selatan, 2022 .....	65
	<i>Number of Birth, Marriage, And Death Certificates Published in Aceh Selatan Regency, 2022 .....</i>	<i>65</i>
<b>3.2</b>	<b>KETENAGAKERJAAN .....</b>	<b>66</b>
	<b>EMPLOYMENT .....</b>	<b>66</b>
3.2.1	Jumlah Penduduk Berumur 15 Tahun Keatas yang Bekerja Selama Seminggu yang Lalu Menurut Kelompok Umur dan Jenis Kegiatan Selama Seminggu yang Lalu di Kabupaten Aceh Selatan, 2022 .....	66
	<i>Population Aged 15 Years and Over Who Worked During the Previous Week by Age Group and Type of Activity During The Previous Week in Aceh Selatan Regency, 2022 .....</i>	<i>66</i>

3.2.2	Jumlah Penduduk Berumur 15 Tahun Keatas Menurut Jenis Kegiatan Selama Seminggu yang Lalu dan Jenis Kelamin di Kabupaten Aceh Selatan, 2022 .....	67
	<i>Population Aged 15 Years and Over by Type of Activity During The Previous Week and Sex in Aceh Selatan Regency, 2022.....</i>	67
3.2.3	Jumlah Penduduk Berumur 15 Tahun Ke Atas Menurut Pendidikan Tertinggi yang Ditamatkan dan Jenis Kegiatan Selama Seminggu yang Lalu di Kabupaten Aceh Selatan, 2022.....	68
	<i>Population Aged 15 Years and Over by Educational Attainment and Type of Activity During The Previous Week in Aceh Selatan Regency, 2022 .....</i>	<b>68</b>
3.2.4	Jumlah Penduduk Berumur 15 Tahun Ke Atas yang Bekerja Selama Seminggu yang Lalu Menurut Status Pekerjaan Utama dan Jenis Kelamin di Kabupaten Aceh Selatan, 2022.....	69
	<i>Population Aged 15 Years and Over Who Worked During the Previous Week by Main Work Status and Sex in Aceh Selatan Regency, 2022 .....</i>	69
3.2.5	Jumlah Penduduk Berumur 15 Tahun Ke Atas yang Bekerja Selama Seminggu yang Lalu Menurut Lapangan Pekerjaan Utama dan Jenis Kelamin di Kabupaten Aceh Selatan, 2022.....	70
	<i>Population Aged 15 Years and Over Who Worked During the Previous Week by Main Industry and Sex in Aceh Selatan Regency, 2022 .....</i>	70
3.2.6	Jumlah Penduduk Berumur 15 Tahun Keatas yang Bekerja Selama Seminggu yang Lalu Menurut Kelompok Umur dan Jenis Kelamin di Kabupaten Aceh Selatan, 2022.....	72
	<i>Population Aged 15 Years and Over Who Worked During the Previous Week by Age Group and Sex in Aceh Selatan Regency, 2022 .....</i>	72
3.2.7	Pencari Kerja Terdaftar, Lowongan Kerja Terdaftar dan Penempatan / Pemenuhan Tenaga Kerja Menurut Kecamatan dan Jenis Kelamin di Kabupaten Aceh Selatan, 2022.....	73
	<i>Number of Registered Job Applicants , Registered Job Vacancies, and Placement of Workers by Subdistrict and Sex in Aceh Selatan Regency, 2022.....</i>	73

	Halaman Page
<b>4. SOSIAL DAN KESEJAHTERAAN RAKYAT .....</b>	<b>75</b>
<b>SOCIAL AND WELFARE .....</b>	<b>75</b>
<b>4.1 PENDIDIKAN .....</b>	<b>89</b>
<b>EDUCATION .....</b>	<b>89</b>
4.1.1 Jumlah Sekolah, Guru, dan Murid Taman Kanak-Kanak (TK) di Bawah Kementerian Pendidikan dan Kebudayaan Menurut Kecamatan, 2020/2021 dan 2021/2022 .....	89
<i>Number of Schools, Teachers, and Pupils in Kindergarten Under The Ministry of Education and Culture by Subdistrict, 2020/2021 and 2021/2022 .....</i>	<i>89</i>
4.1.2 Jumlah Sekolah, Guru, dan Murid Raudatul Athfal (RA) di Bawah Kementerian Agama Menurut Kecamatan, 2020/2021 dan 2021/2022.....	92
<i>Number of Schools, Teachers, and Pupils in Raudatul Athfal (RA) Under The Ministry of Religious Affairs by Subdistrict, 2020/2021 and 2021/2022 .....</i>	<i>92</i>
4.1.3 Jumlah Sekolah, Guru, dan Murid Sekolah Dasar (SD) di Bawah Kementerian Pendidikan dan Kebudayaan Menurut Kecamatan, 2020/2021 dan 2021/2022 .....	93
<i>Number of Schools, Teachers, and Pupils in Primary Schools Under The Ministry of Education and Culture by Subdistrict, 2020/2021 and 2021/2022 .....</i>	<i>93</i>
4.1.4 Jumlah Sekolah, Guru, dan Murid Madrasah Ibtidaiyah (MI) di Bawah Kementerian Agama Menurut Kecamatan Menurut Kecamatan, 2020/2021 dan 2021/2022 .....	96
<i>Number of Schools, Teachers, and Pupils in Madrasah Ibtidaiyah (MI) Under The Ministry of Religious Affairs by Subdistrict, 2020/2022 and 2021/2022 .....</i>	<i>96</i>
4.1.5 Jumlah Sekolah, Guru, dan Murid Sekolah Menengah Pertama (SMP) di Bawah Kementerian Pendidikan dan Kebudayaan Menurut Kecamatan, 2020/2021 dan 2021/2022 .....	99
<i>Number of Schools, Teachers, and Pupils in Junior High Schools Under The Ministry of Education and Culture by Subdistrict, 2020/2021 and 2021/2022 .....</i>	<i>99</i>

4.1.6	Jumlah Sekolah, Guru, dan Murid Madrasah Tsanawiyah (MTs) di Bawah Kementerian Agama Menurut Kecamatan, 2020/2021 dan 2021/2022.....	102
	<i>Number of Schools, Teachers, and Pupils in Madrasah Tsanawiyah (MTs) Under The Ministry of Religious Affairs by Subdistrict, 2020/2021 and 2021/2022 .....</i>	<i>102</i>
4.1.7	Jumlah Sekolah, Guru, dan Murid Sekolah Menengah Atas (SMA) di Bawah Kementerian Pendidikan dan Kebudayaan Menurut Kecamatan, 2020/2021 dan 2021/2022 .....	105
	<i>Number of Schools, Teachers, and Pupils in Senior High Schools Under The Ministry of Education and Culture by Subdistrict, 2020/2021 and 2021/2022 .....</i>	<i>105</i>
4.1.8	Jumlah Sekolah, Guru, dan Murid Sekolah Menengah Kejuruan (SMK) di Bawah Kementerian Pendidikan dan Kebudayaan Menurut Kecamatan, 2020/2021 dan 2021/2022.....	108
	<i>Number of Schools, Teachers, and Pupils in Vocational High Schools Under The Ministry of Education and Culture by Subdistrict, 2020/2021 and 2021/2022.....</i>	<i>108</i>
4.1.9	Jumlah Sekolah, Guru, dan Murid Madrasah Aliyah (MA) di Bawah Kementerian Agama Menurut Kecamatan, 2020/2021 dan 2021/2022.....	111
	<i>Number of Schools, Teachers, and Pupils in Madrasah Aliyah (MA) Under the Ministry of Religious Affairs by Subdistrict, 2020/2021 and 2021/2022 .....</i>	<i>111</i>
4.1.10	Jumlah Desa <sup>1</sup> /Kelurahan yang Memiliki Fasilitas Sekolah Menurut Kecamatan dan Tingkat Pendidikan, 2020– 2022.....	114
	<i>Number of Villages<sup>1</sup> Having Educational Facilities by Subdistrict and Educational Level, 2020– 2022.....</i>	<i>114</i>
4.1.11	Persentase Penduduk Usia 7–24 Tahun Menurut Jenis Kelamin, Kelompok Umur Sekolah, dan Partisipasi Sekolah di Kabupaten Aceh Selatan, 2022 .....	119
	<i>Percentage of Population Aged 7-24 Years by Sex, Age Group, and School Participation in Aceh Selatan Regency, 2022.....</i>	<i>119</i>

	Halaman Page	
4.1.12	Angka Partisipasi Murni (APM) dan Angka Partisipasi Kasar (APK) Menurut Jenjang Pendidikan di Kabupaten Aceh Selatan, 2022 ..... <i>Net Enrolment Rate and Gross Enrolment Rate by Educational Level in Aceh Selatan Regency, 2022</i> .....	120 120
<b>4.2</b>	<b>KESEHATAN</b> .....	<b>121</b>
	<b>HEALTH</b> .....	<b>121</b>
4.2.1	Jumlah Desa <sup>1</sup> /Kelurahan Yang Memiliki Sarana Kesehatan Menurut Kecamatan, 2020–2022 ..... <i>Number of Villages<sup>1</sup> Having Health Facilities by Subdistrict, 2020–2022</i> .....	121 121
4.2.2	Jumlah Tenaga Kesehatan Menurut Kecamatan, 2022..... <i>Number of Medical Personnel by Subdistrict, 2022</i> .....	127 127
4.2.3	Jumlah Kasus 10 Penyakit Terbanyak di Kabupaten Aceh Selatan, 2022 ..... <i>Number of Cases of the 10 Most Diseases in Aceh Selatan Regency, 2022</i> .....	128 128
4.2.4	Jumlah Rumah Sakit Umum, Rumah Sakit Khusus, Rumah Sakit/Rumah Bersalin, Puskesmas, Klinik/Balai Kesehatan, Posyandu, dan Polindes Menurut Kecamatan, 2021 dan 2022 ..... <i>Number of General Hospital, Special Hospital, Maternity Hospital and Public Health Center, Medical Clinic, Integrated Service Post, Village maternity Cottage by Subdistrict, 2021 and 2022</i> .....	129 129
4.2.5	Jumlah Sarana Posyandu dan Jumlah Kunjungan Bayi dengan Kartu Menuju Sehat (KMS) di Kabupaten Aceh Selatan, 2022 ..... <i>Total Posyandu Facilities and Baby Visit by Baby Health Card in Aceh Selatan Regency, 2022</i> .....	132 132
4.2.6	Jumlah Persalinan, Bayi Lahir Hidup dan Lahir Mati di Kabupaten Aceh Selatan, 2022 ..... <i>Childbirths, Live Birth and Stillbirth in Aceh Selatan Regency, 2022</i> .....	133 133
4.2.7	Jumlah Kematian Bayi Umur 0-1 Tahun Menurut Kecamatan di Kabupaten Aceh Selatan, 2022..... <i>Number of Infant Mortality by Subdistrict in Aceh Selatan Regency, 2022</i> .....	134 134



4.2.8	Jumlah Kematian Ibu Menurut Kecamatan di Kabupaten Aceh Selatan, 2022 .....	135
	<i>Number of Maternal Mortality by Subdistrict in Aceh Selatan Regency, 2022 .....</i>	<i>135</i>
4.2.9	Jumlah Bayi yang telah Diimunisasi Menurut Jenis Imunisasi di Kabupaten Aceh Selatan, 2022 .....	136
	<i>Number of Babies Who Had Immunization by Type of Immunization in Aceh Selatan Regency, 2022 .....</i>	<i>136</i>
4.2.10	Jumlah Tenaga Kesehatan Menurut Jenis Keterampilan/Keahlian dan Status Pegawai di BLUD RSUD dr. H. Yuliddin Away, 2022 .....	138
	<i>Number of Medical Personnel by Type of Skill and Employees Status in BLUD RSUD dr. H. Yuliddin Away, 2022 .....</i>	<i>138</i>
4.2.11	Aktivitas Hari Buka Poliklinik-Poliklinik pada RSUD dr. H. Yuliddin Away, 2022 .....	140
	<i>Activity of Polyclinics at dr. H. Yuliddin Away Hospital, 2022 .....</i>	<i>140</i>
4.2.12	Jumlah Klinik Keluarga Berencana (KKB) dan Pos Pelayanan Keluarga Berencana Desa (PPKBD) Menurut Kecamatan di Kabupaten Aceh Selatan, 2022 .....	141
	<i>Number of Family Planning Clinics and Village Family Planning Service Units by Subdistrict in Aceh Selatan Regency, 2022 .....</i>	<i>141</i>
4.2.13	Jumlah Pasangan Usia Subur dan Peserta KB Aktif Menurut Kecamatan di Kabupaten Aceh Selatan, 2022 .....	142
	<i>Number of Eligible Couples and Family Planning Participants by Subdistrict in Aceh Selatan Regency, 2022 .....</i>	<i>142</i>
4.2.14	Jumlah Pelanggan BPJS menurut Kelas di Kabupaten Aceh Selatan, 2022 .....	144
	<i>Number of Customer of BPJS by Class in Aceh Selatan Regency, 2022...</i>	<i>144</i>
4.2.15	Jumlah Pelanggan BPJS menurut jenis kelamin per kecamatan di Kabupaten Aceh Selatan, 2022 .....	145
	<i>Number of customer of BPJS by Sex and Subdistrict in Aceh Selatan Regency, 2022 .....</i>	<i>145</i>

	Halaman Page
<b>4.3 AGAMA DAN SOSIAL LAINNYA .....</b>	<b>146</b>
<b>RELIGION AND OTHER SOCIAL AFFAIRS .....</b>	<b>146</b>
4.3.1 Jumlah Penduduk Menurut Kecamatan dan Agama yang Dianut di Kabupaten Aceh Selatan, 2022 .....	146
<i>Population by Subdistrict and Religion in Aceh Selatan Regency, 2022</i> .....	146
4.3.2 Jumlah Tempat Peribadatan Menurut Kecamatan di Kabupaten Aceh Selatan, 2022 .....	147
<i>Number of Places of Worship by Subdistrict and Religion in Aceh Selatan Regency, 2022</i> .....	147
4.3.3 Jumlah Desa <sup>1</sup> /Kelurahan yang Mengalami Bencana Alam <sup>2</sup> Menurut Kecamatan, 2020– 2022 .....	148
<i>Number of Villages<sup>1</sup> that Had Natural Disaster<sup>2</sup> by Subdistrict, 2020– 2022</i> .....	148
4.3.4 Jumlah Jamaah Haji Menurut Kecamatan dan Jenis Kelamin di Kabupaten Aceh Selatan, 2022 .....	151
<i>Number of Pilgrims by Subdistrict and Sex in Aceh Selatan Regency, 2022</i> .....	151
4.3.5 Nikah, Talak dan Cerai Menurut Kecamatan di Aceh Selatan, 2022 ...	152
<i>Number of Marriages and Divorces by Subdistrict in Aceh Selatan, 2022</i> .....	152
4.3.6 Jumlah Kejadian Bencana Alam Menurut Kecamatan di Kabupaten Aceh Selatan, 2022 .....	154
<i>Number of Natural Disaster Events by Subdistrict in Aceh Selatan Regency, 2022</i> .....	154
4.3.7 Jumlah Korban Manusia yang diakibatkan Bencana Alam Menurut Kecamatan di Kabupaten Aceh Selatan, 2022 .....	156
<i>Number of Victims Due to Natural Disaster by Subdistrict in Aceh Selatan Regency, 2022</i> .....	156
4.3.8 Jumlah Kerusakan Rumah yang Diakibatkan Bencana Alam Menurut Kecamatan di Kabupaten Aceh Selatan, 2022 .....	167
<i>Number of Home Damage Due to Natural Disaster by Subdistrict in Aceh Selatan Regency, 2022</i> .....	167

4.3.9	Jumlah Tindak Pidana Menurut Kepolisian Sektor di Kabupaten Aceh Selatan, 2020-2022.....	168
	<i>Number of Reported Criminal Cases by Subdistrict Police Office in Aceh Selatan Regency, 2020-2022 .....</i>	<i>168</i>
4.3.10	Persentase Penyelesaian Tindak Pidana Menurut Kepolisian Sektor di Kabupaten Aceh Selatan, 2020-2022 .....	169
	<i>Percentage of Crime Clearance Rate by Subdistrict Police Office in Aceh Selatan Regency, 2020-2022 .....</i>	<i>169</i>
4.3.11	Jumlah Tahanan Polres Aceh Selatan, 2022.....	170
	<i>Total Captivities in Police Department of Aceh Selatan Regency, 2022 .</i>	<i>170</i>
4.3.12	Jumlah Tindakan Kriminalitas di Kabupaten Aceh Selatan,2022.....	171
	<i>Total Crimes in Aceh Selatan Regency, 2022.....</i>	<i>171</i>
4.3.13	Jumlah Narapidana Menurut Jenis Kelamin di Lembaga Pemasyarakatan Klas II B Tapaktuan, 2022 .....	173
	<i>Number of Prisoners by Sex in Tapaktuan Prison, 2022.....</i>	<i>173</i>
4.3.14	Jumlah Narapidana Menurut Jenis Kejahatan/Pelanggaran di Lembaga Pemasyarakatan Klas II B Tapaktuan, 2022 .....	175
	<i>Number of Prisoners by Type of Crime in Tapaktuan Prison, 2022.....</i>	<i>175</i>
4.3.15	Jumlah Korban Kecelakaan Lalu Lintas per Bulan di Kabupaten Aceh Selatan, 2022 .....	176
	<i>Number of Traffic Accident Victims per Month in Aceh Selatan Regency, 2022.....</i>	<i>176</i>
4.3.16	Jumlah Perkara Tindak Pidana yang Diterima dan Diselesaikan di Kejaksaan Negeri Tapaktuan, 2022 .....	177
	<i>Number of Reported and Cleared Criminal Cases in The Public Courts House in Tapaktuan Municipality, 2022 .....</i>	<i>177</i>
4.3.17	Jumlah Perkara / Pelanggaran yang Diselesaikan di Kejaksaan Negeri Tapaktuan, 2022 .....	179
	<i>Number of Cleared Cases in The Public Courts House in Tapaktuan Municipality, 2022.....</i>	<i>179</i>
4.3.18	Penerimaan Permohonan Hak Tanah dalam Kabupaten Aceh Selatan, 2022 .....	180
	<i>Amount of Land Rights Application in Aceh Selatan Regency, 2022.....</i>	<i>180</i>

4.3.19	Jumlah Pengadaan Tanah Pemerintah Menurut Kecamatan di Kabupaten Aceh Selatan, 2020-2022 <i>Total Government Land Acquisition by District in Aceh Selatan Regency, 2020-2022</i> .....	180
4.3.20	Jumlah Penyelesaian Konflik Tanah Milik Pemerintah Menurut Kecamatan di Kabupaten Aceh Selatan Tahun 2020-2022 <i>Number of Government Owned Land Conflict Settlements by District in Aceh Selatan Regency, 2020-2022</i> .....	180
4.3.21	Daftar Lembaga Nirlaba yang Terdaftar pada Kantor Kesbang Pol Kabupaten Aceh Selatan, 2022 <i>List of Registered Non-profit Organization at Kesbang Pol Office of Aceh Selatan Regency, 2022</i> .....	181
4.3.22	Jumlah Pengunjung pada Kantor Perpustakaan, Arsip dan Dokumentasi Menurut Bulan di Kabupaten Aceh Selatan, 2022 .....	182
	<i>Number of Visitor in Regional Library Office by Months in Aceh Selatan Regency, 2022</i> .....	182
4.3.23	Keadaan Perpustakaan Umum di Kabupaten Aceh Selatan, 2022.....	183
	<i>Profile of Regional Library in Aceh Selatan Regency, 2022</i> .....	183
4.3.24	Jumlah Pustaka Desa Menurut Kecamatan di Kabupaten Aceh Selatan, 2022 .....	184
	<i>Number of Local Library by Subdistrict in Aceh Selatan Regency, 2022.</i>	184
4.3.25	Indeks Pembangunan Manusia dan Komponennya Kabupaten Aceh Selatan, 2020-2022 .....	185
	<i>Human Development Index and Components of Aceh Selatan Regency, 2020-2022</i> .....	185
<b>4.4</b>	<b>KEMISKINAN .....</b>	<b>186</b>
	<b>POVERTY.....</b>	<b>186</b>

	Halaman Page
4.4.1	186
Garis Kemiskinan, Jumlah, dan Persentase Penduduk Miskin di Kabupaten Aceh Selatan, 2015-2022 .....	
	186
<i>Poverty Line, Number, and Percentage of Poor People in Aceh Selatan            Regency, 2015–2022.....</i>	
4.4.2	187
Indeks Kedalaman Kemiskinan dan Indeks Keparahan Kemiskinan di Kabupaten Aceh Selatan, 2015–2022	
	187
<i>Poverty Gap Index and Poverty Severity Index in Aceh Selatan Regency,            2015–2022 .....</i>	
4.4.3	188
Data Terpadu Kesejahteraan Sosial (DTKS) Berdasarkan Tingkat Kesejahteraan Menurut Kecamatan, 2022	
	188
<i>Integrated Social Welfare Data based on Welfare Level by Subdistrict in            Aceh Selatan Regency, 2022 .....</i>	
<b>5.</b>	<b>189</b>
<b>PERTANIAN, KEHUTANAN, PETERNAKAN, DAN PERIKANAN .....</b>	
<b>AGRICULTURE, FORESTY, LIVESTOCK, AND FISHERY.....</b>	
<b>5.1</b>	<b>203</b>
<b>TANAMAN PANGAN .....</b>	
<b>FOOD CROPS .....</b>	
5.1.1	203
Luas Panen, Produksi, dan Produktivitas Padi Menurut Kecamatan di Kabupaten Aceh Selatan (ha), 2022 .....	
	203
<i>Harvested Area, Production, and Productivity of Paddy by Sub District in            Aceh Selatan Regency (ha), 2022 .....</i>	
5.1.2	204
Luas Panen, Produksi, dan Produktivitas Jagung Menurut Kecamatan di Kabupaten Aceh Selatan (ha), 2022 .....	
	204
<i>Harvested Area, Production, and Productivity of Maize by Sub District in            Aceh Selatan Regency (ha), 2022 .....</i>	
5.1.3	205
Luas Panen Kacang Tanah, Kacang Hijau, Ubi kayu,Ubi Jalar Menurut Kecamatan di Kabupaten Aceh Selatan (ha), 2022.....	
	205
<i>Harvested Area of Peanut, Mungbean, Cassava, and Sweet Potato by            Subdistrict in Aceh Selatan Regency (ha), 2022.....</i>	
5.1.4	206
Produksi Kacang Tanah, Kacang Hijau, Ubi kayu,Ubi Jalar Menurut Kecamatan di Kabupaten Aceh Selatan (ton), 2022.....	
	206
<i>Production of Peanut, Mungbean, Cassava, and Sweet Potato by            Subdistrict in Aceh Selatan Regency (ton), 2022 .....</i>	
<b>5.2</b>	<b>207</b>
<b>HORTIKULTURA .....</b>	
<b>HORTICULTURE.....</b>	

5.2.1	Luas Panen Tanaman Sayuran Menurut Kecamatan dan Jenis Tanaman (ha), 2021 dan 2022.....	207
	<i>Harvested Area of Vegetables by Subdistrict and Kind of Plant (ha), 2021 and 2022.....</i>	<i>207</i>
5.2.2	Produksi Tanaman Sayuran Menurut Kecamatan dan Jenis Tanaman (kw), 2021 dan 2022.....	220
	<i>Production of Vegetables by Subdistrict and Kind of Plant (qui), 2021 dan 2022.....</i>	<i>220</i>
5.2.3	Luas Panen Tanaman Sayuran dan Buah–Buahan Semusim Menurut Jenis Tanaman (ha), 2019–2022.....	233
	<i>Harvested Area of Seasonal Vegetables and Fruits by Kind of Plant (ha), 2019–2022.....</i>	<i>233</i>
5.2.4	Produksi Tanaman Sayuran dan Buah–Buahan Semusim Menurut Jenis Tanaman (ton), 2019–2022.....	234
	<i>Production of Seasonal Vegetables and Fruits by Kind of Plant (ha), 2019–2022.....</i>	<i>234</i>
5.2.5	Luas Panen Tanaman Biofarmaka Menurut Kecamatan dan Jenis Tanaman (m <sup>2</sup> ), 2021 dan 2022.....	235
	<i>Harvested Area of Medicinal Plants by Subdistrict and Kind of Plant (m<sup>2</sup>), 2021 and 2022.....</i>	<i>235</i>
5.2.6	Produksi Tanaman Biofarmaka Menurut Kecamatan dan Jenis Tanaman (kg), 2021 dan 2022.....	239
	<i>Production of Medicinal Plants by Subdistrict and Kind of Plant (kg) 2021 and 2022.....</i>	<i>239</i>
5.2.7	Luas Panen Tanaman Biofarmaka Menurut Jenis Tanaman (m <sup>2</sup> ), 2019–2022.....	243
	<i>Harvested Area of Medicinal Plants by Kind of Plant (m<sup>2</sup>), 2019–2022..</i>	<i>243</i>
5.2.8	Produksi Tanaman Biofarmaka Menurut Jenis Tanaman (kg), 2018–2022.....	244
	<i>Production of Medicinal Plants by Kind of Plant (kg), 2019–2022.....</i>	<i>244</i>
5.2.9	Luas Panen Tanaman Hias Menurut Kecamatan dan Jenis Tanaman (m <sup>2</sup> ), 2021 dan 2022.....	245
	<i>Harvested Area of Ornamental Plants by Subdistrict and Kind of Plant (m<sup>2</sup>), 2021 and 2022.....</i>	<i>245</i>

5.2.10	Produksi Tanaman Hias Menurut Kecamatan dan Jenis Tanaman (tangkai), 2021 dan 2022.....	247
	<i>Production of Ornamental Plants by Subdistrict and Kind of Plant (stalks), 2021 and 2022 .....</i>	<i>247</i>
5.2.11	Produksi Buah-buahan Menurut Kecamatan dan Jenis Tanaman (ton), 2021 dan 2022 .....	249
	<i>Production of Fruits by Subdistrict and Kind of Plant (ton), 2021 and 2022 .....</i>	<i>249</i>
5.2.12	Produksi Buah–Buahan dan Sayuran Tahunan Menurut Jenis Tanaman (kw), 2019–2022 .....	262
	<i>Production of Annual Fruits and Vegetables by Kind of Plant (qui), 2019–2022 .....</i>	<i>262</i>
<b>5.3</b>	<b>PERKEBUNAN.....</b>	<b>264</b>
	<b>ESTATE CROPS .....</b>	<b>264</b>
5.3.1	Luas Areal Tanaman Perkebunan Menurut Kecamatan dan Jenis Tanaman (ha), 2021 dan 2022 .....	264
	<i>Planted Area of Estate Crops by Subdistrict and Type of Crops (ha), 2021 dan 2022.....</i>	<i>264</i>
5.3.2	Produksi Perkebunan Menurut Kecamatan dan Jenis Tanaman (ton), 2021 dan 2022 .....	271
	<i>Production of Estate by Subdistrict and Type of Crops (ton), 2021 and 2022.....</i>	<i>271</i>
<b>5.4</b>	<b>PETERNAKAN.....</b>	<b>278</b>
	<b>LIVESTOCK.....</b>	<b>278</b>
5.4.1	Populasi Ternak Menurut Kecamatan dan Jenis Ternak di Kabupaten Aceh Selatan, 2022 .....	278
	<i>Livestock Population by Subdistrict and Kind of Livestock in Aceh Selatan Regency, 2022 .....</i>	<i>278</i>
5.4.2	Populasi Unggas Menurut Kecamatan dan Jenis Unggas di Kabupaten Aceh Selatan, 2022 .....	279
	<i>Livestock Population by Subdistrict and Kind of Poultry in Aceh Selatan Regency, 2022 .....</i>	<i>279</i>

	Halaman Page
5.4.3	Jumlah Ternak Yang Dipotong Menurut Kecamatan dan Jenis Ternak di Kabupaten Aceh Selatan , 2022 ..... 280 <i>Livestock Slaughtered by Subdistrict and Kind of Livestock in Aceh Selatan Regency, 2022</i> ..... 280
5.4.4	Jumlah Unggas yang Dipotong Menurut Kecamatan dan Jenis Unggas di Kabupaten Aceh Selatan, 2022..... 281 <i>Poultry Slaughtered by Subdistrict and Kind of Poultry in Aceh Selatan Regency, 2022</i> ..... 281
5.4.5	Dinamika Populasi Ternak Menurut Janis Ternak di Kabupaten Aceh Selatan, 2022 ..... 282 <i>Livestock Population Dynamics by Kind of Livestock in Aceh Selatan Regency, 2022</i> ..... 282
<b>5.5</b>	<b>PERIKANAN ..... 284</b>
	<b>FISHERY ..... 284</b>
5.5.1	Produksi Perikanan Tangkap Menurut Kecamatan di Kabupaten Aceh Selatan (ton), 2021 dan 2022 ..... 284 <i>Production of Fish Capture by Subdistrict in Aceh Selatan Regency (ton), 2021 and 2022</i> ..... 284
5.5.2	Nilai Produksi Perikanan Tangkap Menurut Kecamatan di Kabupaten Aceh Selatan, 2021 dan 2022 ..... 285 <i>Production Value of Fish Capture by Subdistrict in Aceh Selatan Regency, 2021 and 2022</i> ..... 285
5.5.3	Produksi Perikanan Budidaya Menurut Kecamatan di Kabupaten Aceh Selatan (ton), 2022..... 286 <i>Production of Aquaculture by Subdistrict in Aceh Selatan Regency (ton),2022</i> ..... 286
5.5.4	Nilai Produksi Perikanan Budidaya Menurut Kecamatan di Kabupaten Aceh Selatan, 2022 ..... 287 <i>Production Value of Aquaculture by Subdistrict in Aceh Selatan Regency, 2022</i> ..... 287
<b>5.6</b>	<b>KEHUTANAN ..... 288</b>
	<b>FORESTRY ..... 288</b>
5.6.1	Luas Kawasan Hutan dan Perairan Menurut Kecamatan di kabupaten



	Halaman Page
Aceh Selatan (ha), 2022 .....	288
<i>Forest And Inland Water Area by Subdistrict in Aceh Selatan Regency (ha), 2022.....</i>	<i>288</i>
5.6.2 Produksi Kayu Hutan Menurut Jenis Produksi dan Kecamatan di Kabupaten Aceh Selatan (m <sup>3</sup> ), 2018- 2022 .....	289
<i>Timber Production by Type Product and Subdistrict in Aceh Selatan Regency (m<sup>3</sup>), 2018 - 2022.....</i>	<i>289</i>
<b>5.7 PERTANIAN LAINNYA .....</b>	<b>290</b>
<b><i>OTHER AGRICULTURAL ISSUES.....</i></b>	<b><i>290</i></b>
5.7.1 Jumlah Lembaga Distribusi Pangan Masyarakat (LPDM), Pengembangan Usaha Pangan Masyarakat (PUPM) dan Toko Tani Indonesia (TTI) Kabupaten Aceh Selatan, 2022 .....	290
5.7.2 Jumlah Bangunan Cadangan Pangan Pemerintah dan Lumbung Pangan Masyarakat di Kabupaten Aceh Selatan, 2022 .....	291
<i>Number of Government Food Reserve Buildings and Community Food Reserves in Aceh Selatan Regency, 2022 .....</i>	<i>291</i>
<b>6. PERTAMBANGAN DAN ENERGI/MINING AND ENERGY .....</b>	<b>293</b>
6.1 Daya Terpasang, Produksi, dan Distribusi Listrik PT. PLN (Persero) pada Cabang/Ranting PLN Menurut Kecamatan, 2022 .....	299
<i>Installed Electricity Power, Production, and Distribution of PT. PLN (Persero) at PLN Branch by Subdistrict, 2022.....</i>	<i>299</i>
6.2 Jumlah Pelanggan Listrik Menurut Rayon, 2018–2022 .....	300
<i>Number of Electricity Customers by Branch, 2018-2022.....</i>	<i>300</i>
6.3 Jumlah Pelanggan dan Air yang Disalurkan Menurut Kecamatan, 2022 .....	301
<i>Number of Customers and Distributed Water by Subdistrict, 2022.....</i>	<i>301</i>
6.4 Jumlah Pelanggan dan Air yang Disalurkan Menurut Pelanggan di Kabupaten Aceh Selatan, 2022 .....	302
<i>Number of Customer and Distributed Clean Water by Type of Customers</i>	

	Halaman Page
	302
6.5	303
	303
6.6	304
	304
6.7	305
	305
6.8	307
	307
<b>7.</b>	<b>309</b>
7.1	317
	317
7.2	318
	318
7.3	319
	319
<b>8</b>	<b>329</b>
	<b>329</b>
<b>8.1</b>	<b>336</b>
	<b>336</b>

	Halaman Page
8.1.1	Panjang Jalan Menurut Tingkat Kewenangan Pemerintahan di Kabupaten Aceh Selatan (km), 2019–2022 ..... 336 <i>Length of Roads by Level of Government Authority in Aceh Selatan Regency (km), 2019–2022</i> ..... 336
8.1.2	Panjang Jalan Menurut Jenis Permukaan Jalan di Kabupaten Aceh Selatan (km), 2020–2022 ..... 337 <i>Length of Roads by Type of Road Surface in Aceh Selatan Regency (km), 2020–2022</i> ..... 337
8.1.3	Panjang Jalan Menurut Kondisi Jalan di Kabupaten Aceh Selatan (km), 2020–2022 ..... 338 <i>Length of Roads by Condition of Roads in Aceh Selatan Regency (km), 2020–2022</i> ..... 338
8.1.4	Panjang Jalan Menurut Kecamatan dan Pemerintahan yang Berwenang Mengelolanya di Kabupaten Aceh Selatan, 2022 ..... 339 <i>Length of Roads by Subdistrict and Level of Government Authority in Aceh Selatan Regency, 2022</i> ..... 339
8.1.5	Panjang Jalan Menurut Kecamatan dan Jenis Permukaan Jalan di Kabupaten Aceh Selatan (km), 2022 ..... 340 <i>Length of Roads by Subdistrict and Type of Road Surface in Aceh Selatan Regency (km), 2022</i> ..... 340
8.1.6	Panjang Jalan Menurut Kecamatan dan Kondisi Jalan di Kabupaten Aceh Selatan (km), 2022 ..... 341 <i>Length of Roads by Subdistrict and Type of Road Surface in Aceh Selatan Regency (km), 2022</i> ..... 341
8.1.7	Jumlah Kendaraan Bermotor Menurut Kecamatan dan Jenis Kendaraan di Kabupaten Aceh Selatan (unit), 2022 ..... 342 <i>Number of Registered Motor Vehicles by Subdistrict and Type of Motor Vehicles in Aceh Selatan Regency (units), 2022</i> ..... 342
8.1.8	Rekapitulasi Surat Ijin Mengemudi (SIM) di Kabupaten Aceh Selatan, 2022 ..... 343 <i>Driving License (DL) Recapitulation in Aceh Selatan Regency, 2022</i> ..... 343
8.1.9	Kegiatan Bongkar Muat Kapal Umum Menurut Bulan pada Pelabuhan Labuhanhaji Kabupaten Aceh Selatan, 2022 ..... 344 <i>General Ship Stevedoring Activities by Month at Labuhanhaji Port of</i>

	Halaman
	Page
	344
8.1.10	345
	345
8.1.11	346
	346
8.1.12	348
	348
<b>8.2</b>	<b>349</b>
	<b>349</b>
8.2.1	349
	349
8.2.2	350
	350
8.2.3	351
	351
8.2.4	352
	352
8.2.5	353

	<i>Number of Telephone Connection by Subdistrict and Purpose in Aceh Selatan Regency, 2022</i> .....	353
<b>9.</b>	<b>PERBANKAN, KOPERASI, DAN HARGA-HARGA/BANKING, COOPERATIVES, AND PRICINGS</b> .....	<b>369</b>
9.1	Jumlah Koperasi Aktif Menurut Kecamatan di Kabupaten Aceh Selatan, 2019–2022.....	361
	<i>Number of Active Cooperative by Subdistrict in Aceh Selatan Regency, 2019–2022</i> .....	361
9.2	Jumlah Koperasi Menurut Jenis Koperasi dan Kecamatan di Kabupaten Aceh Selatan, 2022 .....	362
	<i>Number of Cooperative by Kind of Cooperative and Subdistrict in Aceh Selatan Regency, 2022</i> .....	362
9.3	Jumlah Tabungan Simpeda dan Tabungan Aneka Guna pada Bank Aceh Cabang Tapaktuan (juta), 2022.....	363
	<i>Total Simpeda and Aneka Guna Saving Accounts in Bank of Aceh Branch Tapaktuan (millions), 2022</i> .....	363
9.4	Jumlah Tabungan Haji, Seulanga, dan TabunganKu pada Bank Aceh Cabang Tapaktuan (juta), 2022.....	364
	<i>Total Saving Accounts of Hajj, Seulanga, and TabunganKu in Bank of Aceh Branch Tapaktuan (millions), 2022</i> .....	364
9.5	Jumlah Pembiayaan pada Bank Aceh Cabang Tapaktuan (juta), 2021	365
	<i>Number of Financing in Bank of Aceh Branch Tapaktuan (millions), 2022</i> .....	365
9.6	Jumlah ATM Bank Aceh Cabang Tapaktuan, 2022.....	366
	<i>Total ATMs of Bank of Aceh Branch Tapaktuan, 2022</i> .....	366
9.7	Jumlah Nasabah dan Simpanan pada Bank Syariah Mandiri Cabang Tapaktuan, 2022 .....	367
	<i>Number of Customers and Deposits in Syariah Mandiri Bank Branch Tapaktuan, 2022</i> .....	367
9.8	Jumlah ATM Bank Syariah Mandiri Cabang Tapaktuan, 2022.....	368
	<i>Total ATMs of Syariah Mandiri Bank Branch Tapaktuan, 2022</i> .....	368

	Halaman Page
<b>10. PENGELUARAN PENDUDUK/POPULATION EXPENDITURE .....</b>	<b>369</b>
10.1 Rata-rata Pengeluaran per Kapita Sebulan Menurut Kelompok Komoditas (rupiah) di Kabupaten Aceh Selatan, 2021 dan 2022.....	375
<i>Monthly Average Expenditure per Capita by Commodity Group (rupiahs) in Aceh Selatan Regency, 2021 and 2022.....</i>	<i>375</i>
10.2 Persentase Pengeluaran per Kapita Sebulan Menurut Kelompok Komoditas di Kabupaten Selatan, 2021 dan 2022.....	376
<i>Percentage of Monthly Expenditure per Capita by Commodity Group in Selatan Regency, 2021 and 2022.....</i>	<i>376</i>
10.3 Persentase Penduduk Menurut Kuintil Pengeluaran Per Kapita Sebulan di Kabupaten Aceh Selatan, 2021 dan 2022.....	377
<i>Percentage of Population by Expenditure Quintile Per Capita a Month in Aceh Selatan Regency, 2021 and 2022 .....</i>	<i>377</i>
10.4 Rata-rata Konsumsi dan Persentase Rata-rata Konsumsi Per Kapita Sebulan Menurut Kelompok Makanan di Kabupaten Aceh Selatan, 2022 .....	378
<i>Average Consumption and Percentage of Average Consumption Per Capita Per Month by Food Group in Aceh Selatan Regency, 2022.....</i>	<i>378</i>
10.5 Rata-rata Konsumsi Protein dan Persentase Rata-rata Konsumsi Protein Per Kapita Sebulan Menurut Kelompok Makanan di Kabupaten Aceh Selatan, 2022 .....	379
<i>Average Protein Consumption and Percentage of Average Protein Consumption Per Capita Per Month by Food Group in Aceh Selatan Regency, 2022 .....</i>	<i>379</i>
<b>11. PERDAGANGAN/TRADING .....</b>	<b>381</b>
11.1 Jumlah Sarana Perdagangan Menurut Jenisnya di Kabupaten Aceh Selatan, 2018-2022 .....	388
<i>Number of Trading Facilities by Type of Facility in Aceh Selatan Regency, 2018-2022 .....</i>	<i>388</i>

	Halaman Page
11.2	Jumlah Surat Izin Usaha Perdagangan (SIUP) Menurut Golongan Usaha dan Kecamatan di Kabupaten Aceh Selatan, 2022 ..... 389 <i>Number of Trading License (SIUP) by Establishment Category and Subdistrict in Aceh Selatan Regency, 2022 ..... 389</i>
11.3	Perkembangan Harga Komoditi Ekspor Non Migas Menurut Jenis Komoditi di Kabupaten Aceh Selatan, 2022 ..... 390 <i>Non Oil Exports Commodity Price Developments by Type of Commodity in Aceh Selatan Regency, 2022 ..... 390</i>
11.4	Jumlah Izin yang Dikeluarkan Dinas Penanaman Modal Dan Pelayanan Terpadu Satu Pintu, 2018-2022..... 391 <i>Number of Permits Issued by the One-Stop Investment and Integrated Service Agency in Aceh Selatan Regency, 2018 - 2022..... 391</i>
<b>12.</b>	<b>SISTEM NERACA REGIONAL..... 393</b> <b>SYSTEM OF REGIONAL ACCOUNT ..... 393</b>
12.1	Produk Domestik Regional Bruto Atas Dasar Harga Berlaku Menurut Lapangan Usaha (miliar rupiah), 2018 – 2022 ..... 406 <i>Gross Regional Domestic Product at Current Market Prices by Industry (billion rupiahs), 2018 – 2022 ..... 406</i>
12.2	Produk Domestik Regional Bruto Atas Dasar Harga Konstan 2010 Menurut Lapangan Usaha (miliar rupiah), 2018 – 2022 ..... 408 <i>Gross Regional Domestic Product at 2010 Constant Market Prices by Industry (billion rupiahs), 2018 – 2022..... 408</i>
12.3	Distribusi Persentase Produk Domestik Regional Bruto Atas Dasar Harga Berlaku Menurut Lapangan Usaha, 2018 – 2022..... 410 <i>Percentage Distribution of Gross Regional Domestic Product at Current Market Prices by Industry, 2018 – 2022..... 410</i>
12.4	Laju Pertumbuhan Produk Domestik Regional Bruto Atas Dasar Harga Konstan 2010 Menurut Lapangan Usaha (persen), 2018 – 2022..... 412 <i>Growth Rate of Gross Regional Domestic Product at 2010 Constant Market Prices by Industry (percent), 2018 – 2022..... 412</i>
12.5	Produk Domestik Regional Bruto Atas Dasar Harga Berlaku Menurut Pengeluaran (Juta Rupiah), 2018 - 2022 ..... 414 <i>Gross Regional Domestic Product at Current Prices by Expenditure (Million Rupiah), 2018 - 2022 ..... 414</i>
12.6	Produk Domestik Regional Bruto Atas Dasar Harga Konstan Menurut

	Halaman Page
	415
Pengeluaran (Juta Rupiah), 2018 - 2022 .....	415
<i>Gross Regional Domestic Product at Constant Prices by Expenditure (Million Rupiah), 2018 - 2022 .....</i>	<i>415</i>
12.7 Distribusi Persentase Produk Domestik Regional Bruto Atas Dasar Harga Berlaku Menurut Pengeluaran, 2018 - 2022.....	416
<i>Percentage Distribution of Gross Regional Domestic Product at Current Prices by Expenditure, 2018 - 2022.....</i>	<i>416</i>
12.8 Distribusi Persentase Produk Domestik Regional Bruto Atas Dasar Harga Berlaku Menurut Pengeluaran, 2018 - 2022.....	417
<i>Percentage Distribution of Gross Regional Domestic Product at Current Prices by Expenditure, 2018 - 2022.....</i>	<i>417</i>
<b>13. PERBANDINGAN ANTAR KABUPATEN .....</b>	<b>393</b>
<b>COMPARISON BETWEEN DISTRICT .....</b>	<b>393</b>
13.1 Jumlah Penduduk Menurut Kabupaten/Kota di Provinsi Aceh, 2018 - 2022 .....	425
<i>Population by Regency/City in Aceh Province, 2018 - 2022.....</i>	<i>425</i>
13.2 Laju Pertumbuhan Produk Domestik Regional Bruto Atas Dasar Harga Konstan 2010 Menurut Kabupaten/Kota di Provinsi Aceh (persen), 2018–2022.....	427
<i>Rate of Growth of Gross Regional Domestic Products at Constant 2010 Prices by Regency/Municipality in Aceh Province (percent), 2018–2022</i>	<i>427</i>
13.3 Jumlah Penduduk Miskin Menurut Kabupaten/Kota di Provinsi Aceh, 2018- 2022.....	429
<i>Number of Poor People by Regency/City in Aceh Province, 2018- 2022 .....</i>	<i>429</i>
13.4 Indeks Pembangunan Manusia Menurut Kabupaten/Kota di Provinsi Aceh, 2018–2022.....	431
<i>Human Development Index by Regency/Municipality in Aceh Province, 2018–2022.....</i>	<i>431</i>



## DAFTAR GAMBAR/LIST OF FIGURES

	Halaman Page	
1.1	Persentase Luas Daerah Menurut Kecamatan di Kabupaten Aceh Selatan, 2022 <i>Percentage of Area by Subdistrict in Aceh Selatan Regency, 2022.....</i>	7
1.2	Rata-Rata curah Hujan Menurut Kecamatan di Kabupaten Aceh Selatan, 2022 <i>Average Rainfall by Subdistrict in Aceh Selatan Regency, 2022.. .....</i>	8
2.1	Jumlah Anggota Dewan Perwakilan Rakyat Daerah Menurut Partai Politik dan Jenis Kelamin di Kabupaten Aceh Selatan, 2022 <i>Number of Member of The Regional House Representatives by Political Parties and Sex in Aceh Selatan Regency, 2022.....</i>	21
2.2	Rekap Jumlah Anggota Dewan Perwakilan Rakyat Daerah Menurut Partai Politik dan Pendidikan Tertinggi di Kabupaten Aceh Selatan, 2022 <i>Number of Member of The Regional House Representatives by Political Parties and education in Aceh Selatan Regency, 2022 .....</i>	22
3.1	Jumlah Penduduk Menurut Kelompok Umur dan Jenis Kelamin di Kabupaten Aceh Selatan, 2022 <i>Population by Age Group and Sex in Aceh Selatan Regency, 2022.....</i>	55
3.2	Jumlah Penduduk Berumur 15 Tahun Ke Atas Menurut Pendidikan Yang Ditamatkan dan Jenis Kebiasaan Selama Seminggu Yang Lalu di Kabupaten Aceh Selatan, 2022 <i>Population Aged 15 Years and Over Who Worked During the Previous Week by Age Group and Sex in Aceh Selatan Regency, 2022.. .....</i>	56
4.1	Jumlah Kasus 10 Penyakit Terbanyak di Kabupaten Aceh Selatan, 2022 <i>Number of Cases of the 10 Most Diseases in Aceh Selatan Regency, 2022 .....</i>	87
4.2	Persentase Tenaga Kesehatan di Kabupaten Aceh Selatan, 2022 <i>Percentage of Medical Personal in Aceh Selatan District, 2022.....</i>	88

	Halaman Page	
5.1	Produksi Padi Menurut Kecamatan di Kabupaten Aceh selatan, 2022 <i>Production of Paddy by Subdistrict in Aceh Selatan Regency, 2022.....</i>	201
5.2	Produksi Kacang Tanah, Kacang Hijau, Ubi Kayu, Ubi Jalar di Kabupaten Aceh Selatan, 2022 <i>Production of Peanut, Mungbean, Cassava, and Sweet Potato by Subdistrict in Aceh Selatan Regency, 2022. ....</i>	202
6.1	Jumlah Pelanggan Listrik di Tapaktuan, 2017-2022 <i>Number of Electricity Customers in Tapaktuan, 2017-2022 .....</i>	297
6.2	Jumlah Air Minum yang Disalurkan Menurut Bulan di Kabupaten Aceh Selatan, 2022 <i>Amount of Distributed Water by Month in Aceh Selatan Regency, 2022...</i>	298
7.1	Jumlah Rumah Makanan Menurut Kecamatan di Kabupaten Aceh Selatan, 2022 <i>Number of Restaurants by Subdistrict in Aceh Selatan Regency, 2022..</i>	315
7.2	Jumlah Akomodasi di Kabupaten Aceh Selatan, 2022 <i>Number of Accomodations in Aceh Selatan Ragency, 2022.....</i>	316
8.1	Rekapitulasi Surat Ijin Mengemudi (SIM) di Kabupaten Aceh Selatan, 2022 <i>Driving License (DL) Recapitulation in Aceh Selatan Regency, 2022</i>	334
8.2	Rekapitulasi Surat Ijin Mengemudi (SIM) A dan C per Bulan di Kabupaten Aceh Selatan 2022 <i>Driving License (DL) Recapitulation A and C by Month in Aceh Selatan Regency, 2022.....</i>	335
9.1	Jumlah Tabungan Simpeda dan Tabungan Aneka Guna pada Bank Aceh Cabang Tapaktuan, 2022 <i>Total Simpeda and Aneka Guna Saving Accounts in Bank of Aceh Branch Tapaktuan, 2022.....</i>	359
9.2	Persentase Jumlah Nasabah Menurut Jenis Tabungan di Bank Aceh Cabang Tapaktuan, 2022 <i>Percentage of Total Customers by Types of Savings in Bank of Aceh Branch Tapaktuan, 2022.....</i>	360

10.1	Persentase Pengeluaran Makanan Per Kapita Sebulan di Kabupaten Aceh Selatan, 2022 <i>Percentage of Average Food Expenditure Per Capita Per Month in Aceh Selatan Regency, 2022.....</i>	373
10.2	Persentase Pengeluaran Non Makanan Per Kapita Sebulan di Kabupaten Aceh Selatan, 2022 <i>Percentage of Average Non-Food Expenditure Per Capita Per Month in Aceh Selatan Regency, 2022.....</i>	374
11.1	Jumlah Sarana Perdagangan di Kabupaten Aceh Selatan, 2022 <i>Number of Trading Facilities in Aceh Selatan Regency, 2022.....</i>	386
11.2	Jumlah Sarana Perdagangan di Kabupaten Aceh Selatan, 2018 - 2022 <i>Number of Trading Facilities in Aceh Selatan Regency, 2018 - 2022... ..</i>	387
12.1	Produk Domestik Regional Bruto Atas Dasar Harga Berlaku Menurut Lapangan Usaha (Miliar Rupiah), 2018 - 2022 <i>Gross Regional Domestic Product at Current Market Prices by Industry (billion rupiahs), 2018 – 2022.....</i>	404
12.2	Produk Domestik Regional Bruto Atas Dasar Harga Konstan Menurut Lapangan Usaha (Miliar Rupiah), 2018 - 2022 <i>Gross Regional Domestic Product at 2010 Constant Market Prices by Industry (billion rupiahs), 2018 – 2022.....</i>	405
13.1	Jumlah Penduduk Menurut Kabupaten/Kota di Provinsi Aceh, 2022 <i>Number of Population by Regency/City in Aceh Province, 2022.....</i>	423
13.2	Jumlah Penduduk Miskin Menurut Kabupaten/Kota di Provinsi Aceh, 2022 <i>Number of Poor People by Regency/City in Aceh Province, 2022... ..</i>	424

## PENJELASAN UMUM/EXPLANATORY NOTES

Tanda-tanda, satuan-satuan, dan lain-lainnya yang digunakan dalam publikasi ini adalah sebagai berikut:

*Symbols, measurement units, and acronyms which are used in this publication, are as follows:*

### 1. TANDA-TANDA/SYMBOLS

Data tidak tersedia/Data not available .....	: ...
Tidak ada atau nol /Null or zero .....	: -
Data dapat diabaikan/Data negligible .....	: 0
Tanda decimal/Decimal point .....	: ,
Data tidak dapat ditampilkan/Not applicable .....	: NA
Angka estimasi/Estimated figures .....	: e
Angka diperbaiki/Revised figures .....	: r
Angka sementara/Preliminary figures .....	: x
Angka sangat sementara/Very preliminary figures .....	: xx
Angka sangat sangat sementara/Very very preliminary figures .....	: xxx

### 2. SATUAN/UNITS

barel/barrel .....	: 158,99 liter/litres = 1/6,2898 m <sup>3</sup>
hektar (ha)/hectare (ha) .....	: 10 000 m <sup>2</sup>
kilometer (km)/kilometres (km) .....	: 1 000 meter/meters (m)
knot/knot .....	: 1,8523 km/jam (km/hour)
kuintal/quintal .....	: 100 kg
KWh .....	: 1 000 Watt hour
MWh .....	: 1 000 KWh
liter (untuk beras)/litre (for rice) .....	: 0,80 kg
MMSCF .....	: 1/35,3 m <sup>3</sup>
metrik ton (m.ton)/metric ton (m. ton) .....	: 0,98421 long ton = 1 000 kg
ons/ounce .....	: 28,31 gram/grams
ton .....	: 1 000 kg

Satuan lain: buah, dus, butir, helai/lembar, kaleng, batang, pulsa, ton kilometer (ton-km), jam, menit, persen (%).

*Other units: unit, pack, pieces, sheet, tin, pulse, ton-kilometres(ton-km), hour, minute, percent (%).*

Perbedaan angka di belakang koma disebabkan oleh pembulatan angka.  
*The difference in decimal numbers is caused by rounding.*

<https://acehselatankab.bps.go.id>

## DAFTAR SINGKATAN/ LIST OF ABBREVIATIONS

SI	: Stasiun Iklim
SIMPK	: Stasiun Meteorologi Pertanian Khusus
t.t	: Tempat tidur
BCG	: Bacillus Calmette Guerin
DPT	: Difteri, Pertusis, Tetanus
TT	: Tetanus Toxoid
IOT	: Industri Obat Tradisional/ <i>Traditional Medicine Industry</i>
IKOT	: Industri Kecil Obat Tradisional/ <i>Traditional Medicine Small</i>
Alkes	: Alat kesehatan/ <i>Health Kits</i>
PKRT	: Perbekalan Kesehatan Rumah tangga/ <i>Household Health Logistics</i>
Kompl	: Komplemen/ <i>Complement</i>
IRTP	: Industri Pangan Produksi Rumah Tangga/ <i>Foods Home Industry</i>
PBF	: Pedagang Besar Farmasi/ <i>Pharmacy Whole-seller</i>
GFK	: Gudang Farmasi Kab/Kota/Regency/ <i>Municipality Pharmacy Warehouse</i>
RB	: Rumah Bersalin/ <i>Delivery House</i>
Pustu	: Puskesmas pembantu/ <i>Auxiliary Public Health Center</i>
BP	: Balai Pengobatan/ <i>Polyclinic</i>
TPS	: Tempat Pembuangan Sementara / <i>landfill</i>
Jamkesmas	: Jaminan kesehatan masyarakat miskin/ <i>Poor public health insurance</i>
PJKMU	: Program Jaminan Kesehatan Masyarakat Umum
SIUP	: Surat Ijin Usaha Perdagangan/ <i>Trading Permission Letter</i>
TDP	: Tanda Daftar Perusahaan/ <i>Company Registration Identity</i>
API	: Angka Pengenal Importir/ <i>Importer's Identity Number</i>

<https://acehselatankab.bps.go.id>

## Statistik Kunci, 2020–2022 Key Statistics, 2020–2022

Rincian/Description	Satuan/Unit	2020	2021	2022
(1)	(2)	(3)	(4)	(5)
<b>SOSIAL/SOCIAL</b>				
Penduduk <sup>1</sup> /Population <sup>1</sup>	juta/million			
Laju Pertumbuhan Penduduk <sup>1</sup> /Population Growth <sup>1</sup>	%			
Angka Harapan Hidup <sup>1-e</sup> /Life Expectancy Rate <sup>1</sup>	tahun/years			
Angka Melek Huruf Usia 15+/Literacy Rate Aged 15+	%			
Tingkat Partisipasi Angkatan Kerja -TPAK <sup>2,3</sup> Labour Force Participation Rate-LFPR <sup>2,3</sup>	%			
Tingkat Pengangguran Terbuka-TPT <sup>2</sup> Unemployment Rate-UR <sup>2</sup>	%			
Penduduk Miskin <sup>4</sup> /Poor People <sup>4</sup>	juta/million			
Persentase Penduduk Miskin <sup>4</sup> Percentage of Poor People <sup>4</sup>	%			
Indeks Pembangunan Manusia-IPM <sup>5</sup> Human Development Index <sup>5</sup>	–			
<b>EKONOMI/ECONOMIC</b>				
Produk Domestik Regional Bruto (PDRB) Harga Berlaku <sup>6</sup> Gross Regional Domestic Bruto (GRDP) at Current Price <sup>6</sup>	triliun rupiah trillion rupiahs			
Laju Pertumbuhan Ekonomi <sup>8</sup> /Economic Growth <sup>7</sup>	%			
PDRB Per Kapita Harga Berlaku <sup>6,8</sup> Per Capita of GRDP at Current Price <sup>6,8</sup>	juta rupiah million rupiahs			

- Catatan/Notes: <sup>1</sup> Hasil proyeksi penduduk Indonesia 2010–2035 (pertengahan tahun/Juni)/The result of Indonesia population projection 2010–2035 (mid year/June)
- <sup>2</sup> Kondisi Agustus/Condition at August
- <sup>3</sup> Menggunakan penimbang hasil proyeksi penduduk tahun 2010–2035/Weighted by the 2010–2035 population projection
- <sup>4</sup> Kondisi Maret/Condition at March
- <sup>5</sup> Sejak tahun 2010, IPM dihitung dengan metode baru. Komponen IPM metode baru adalah angka harapan hidup saat lahir, harapan lama sekolah, rata-rata lama sekolah, dan pengeluaran per kapita/Since 2010, HDI was calculated using new method. New HDI component are life expectancy at birth, expected years of schooling, means years of schooling, and expenditure per capita
- <sup>6</sup> Mulai tahun 2010 mengadopsi System of National Account 2008 (SNA 2008)/Since 2010 is in line with System of National Account 2008 (SNA 2008)
- <sup>7</sup> Menggunakan tahun dasar 2010 (2010=100)/Using 2010 base year (2010=100)
- <sup>8</sup> Menggunakan proyeksi penduduk berdasarkan hasil SP2010/Using population projection based on SP2010



<https://acehselatankab.bps.go.id>

# BAB 1

## Geografi dan Iklim

### *Geography and Climate*

#### *Curah Hujan Tertinggi*

Kec. Labuhanhaji Barat

**356,50 mm<sup>3</sup>**

#### *Curah Hujan Terendah*

Kec. Meukek

**97,83 mm<sup>3</sup>**



**PENJELASAN TEKNIS**

1. Secara astronomis, Kabupaten Aceh Selatan terletak antara 02° 23' 24" - 03° 44' 24" Lintang Utara dan 96° 57' 36" - 97° 56' 24" Bujur Timur dengan ketinggian wilayah rata-rata sebesar 25 meter di atas permukaan laut (mdpl).
2. Batas-batas wilayah Kabupaten Aceh Selatan, sebelah utara berbatasan dengan Kabupaten Aceh Barat Daya dan Gayo Lues, sebelah selatan berbatasan dengan Kota Subulussalam dan Kabupaten Aceh Singkil, sebelah barat berbatasan dengan Samudra Hindia dan sebelah timur berbatasan dengan Kabupaten Aceh Tenggara.
3. Pusat pemerintahan Kabupaten Aceh Selatan berada di Kecamatan Tapaktuan. Kecamatan yang letaknya paling jauh adalah Kecamatan Trumon Timur dengan jarak ke Kecamatan Tapaktuan (pusat pemerintahan) sekitar 120 km.
4. Kabupaten Aceh Selatan terdiri dari 18 kecamatan yang melintang dari selatan hingga utara, yaitu:
  1. Kecamatan Trumon.
  2. Kecamatan Trumon Timur.
  3. Kecamatan Trumon Tengah.
  4. Kecamatan Bakongan.
  5. Kecamatan Bakongan Timur.

**TECHNICAL NOTES**

1. *Astronomically, Aceh Selatan Regency located between 02° 23' 24" - 03° 44' 24" North Latitude and 96° 57' 36" - 97° 56' 24" East Longitude with average elevation area are 25 meters above sea level (masl).*
2. *The boundaries of Aceh Selatan Regency, north side is bordering by Aceh Barat Daya and Gayo Lues Regency, south side bordering by Subulussalam City and Aceh Sengkil Regency, west side bordering by the Hindia Ocean and east side bordering by Aceh Tenggara Regency.*
3. *The center of administration of Aceh Selatan Regency is located in Tapaktuan Subdistrict. Farthest subdistrict are Trumon Timur with distance to the Tapaktuan Subdistrict (central goverment) about 120 km.*
4. *Aceh Selatan Regency has 18 subdistricts spreading from south to north. These include:*
  1. *Trumon Subdistrict.*
  2. *Trumon Timur Subdistrict.*
  3. *Trumon Tengah Subdistrict.*
  4. *Bakongan Subdistrict.*
  5. *Bakongan Timur Subdistrict.*
  6. *Kota Bahagia Subdistrict.*
  7. *Kluet Selatan Subdistrict.*
  8. *Kluet Timur Subdistrict.*
  9. *Kluet Utara Subdistrict.*

6. Kecamatan Kota Bahagia.
  7. Kecamatan Kluet Selatan.
  8. Kecamatan Kluet Timur.
  9. Kecamatan Kluet Utara.
  10. Kecamatan Pasie Raja.
  11. Kecamatan Kluet Tengah.
  12. Kecamatan Tapaktuan.
  13. Kecamatan Samadua.
  14. Kecamatan Sawang.
  15. Kecamatan Meukek.
  16. Kecamatan Labuhanhaji.
  17. Kecamatan Labuhanhaji Timur.
  18. Kecamatan Labuhanhaji Barat.
10. *Pasie Raja Subdistrict.*
  11. *Kluet Tengah Subdistrict.*
  12. *Tapaktuan Subdistrict.*
  13. *Samadua Subdistrict.*
  14. *Sawang Subdistrict.*
  15. *Meukek Subdistrict.*
  16. *Labuhanhaji Subdistrict.*
  17. *Labuhanhaji Timur Subdistrict.*
  18. *Labuhanhaji Barat Subdistrict.*

<https://acehselatankab.bps.go.id>

**ULASAN**

Kondisi topografi Kabupaten Aceh Selatan sangat bervariasi, terdiri dari dataran rendah, bergelombang, berbukit, hingga pegunungan. Luas wilayah Kabupaten Aceh Selatan adalah 4.173,82 km<sup>2</sup> yang membujur dari utara hingga selatan. Kecamatan Kluet Tengah merupakan kecamatan dengan memiliki luas terbesar se-Aceh Selatan, yaitu 801,08 km<sup>2</sup>. Sedangkan luas kecamatan terkecil adalah Kecamatan Labuhanhaji 54,83 km<sup>2</sup>.

Berdasarkan elevasi (ketinggian dari permukaan laut) yang diukur dari kantor camat tiap kecamatan, tinggi wilayah Kabupaten Aceh Selatan di atas permukaan laut berkisar antara 2-74 mdpl. Wilayah tertinggi adalah Kecamatan Kluet Tengah dengan ketinggian 74 mdpl, kemudian Kecamatan Meukek dan Labuhanhaji Barat 35 mdpl.

Jarak antara Ibukota Kabupaten ke Ibukota Kecamatan:

1. Tapaktuan – Keude Trumon (Trumon) : 95 km.
2. Tapaktuan – Krueng Luas (Trumon Timur) : 120 km.
3. Tapaktuan – Ladang Rimba (Trumon Tengah) : 108 km.
4. Tapaktuan – Bakongan : 60 km.
5. Tapaktuan – Seubadeh (Bakongan Timur) : 70 km.
6. Tapaktuan – Bukit Gadeng (Kota Bahagia) : 66 km.

**DESCRIPTION**

*The topography of Aceh Selatan Regency is very varied, consisting of lowlands, undulating, hilly, to the mountains. The Land area of Aceh Selatan Regency is 4.173,82 km<sup>2</sup> which is stretched from north to south. Kluet Tengah Subdistrict is the largest subdistrict in Aceh Selatan, that is 801,08 km<sup>2</sup>. While the smallest subdistrict is Labuhanhaji Subdistrict 54,83 km<sup>2</sup>.*

*Based on elevation (high of sea surface) that measured from subdistrict head's office, height above sea level of Aceh Selatan Regency is about 2-74 masl. Highest subdistrict is Kluet Tengah with 74 masl, then Meukek Subdistrict and Labuhanhaji Barat Subdistrict 35 masl. Distance between Regency Capital to Subdistrict Capital:*

1. Tapaktuan – Keude Trumon (Trumon) : 95 km.
2. Tapaktuan – Krueng Luas (Trumon Timur) : 120 km.
3. Tapaktuan – Ladang Rimba (Trumon Tengah) : 108 km.
4. Tapaktuan – Bakongan : 60 km.
5. Tapaktuan – Seubadeh (Bakongan Timur) : 70 km.
6. Tapaktuan – Bukit Gadeng (Kota Bahagia) : 66 km.
7. Tapaktuan – Kandang (Kluet Selatan) : 36 km.

7. Tapaktuan – Kandang (Kluet Selatan) : 36 km.

8. Tapaktuan – Paya Dapur (Kluet Timur) : 40,3 km.

9. Tapaktuan – Kota Fajar (Kluet Utara) : 33 km.

10. Tapaktuan – Ladang Tuha (Pasio Raja) : 16 km

11. Tapaktuan – Manggamat (Kluet Tengah) : 61 km.

12. Tapaktuan – Samadua : 7 km.

13. Tapaktuan – Sawang : 25 km.

14. Tapaktuan – Meukek : 34 km.

15. Tapaktuan – Labuhanhaji : 48 km.

16. Tapaktuan – Peulumat (Labuhanhaji Timur) : 42 km.

17. Tapaktuan – Blang Keujeren (Labuhanhaji Barat) : 51 km.

8. Tapaktuan – Paya Dapur (Kluet Timur) : 40,3 km.

9. Tapaktuan – Kota Fajar (Kluet Utara) : 33 km.

10. Tapaktuan – Ladang Tuha (Pasio Raja) : 16 km

11. Tapaktuan – Manggamat (Kluet Tengah) : 61 km.

12. Tapaktuan – Samadua : 7 km.

13. Tapaktuan – Sawang : 25 km.

14. Tapaktuan – Meukek : 34 km.

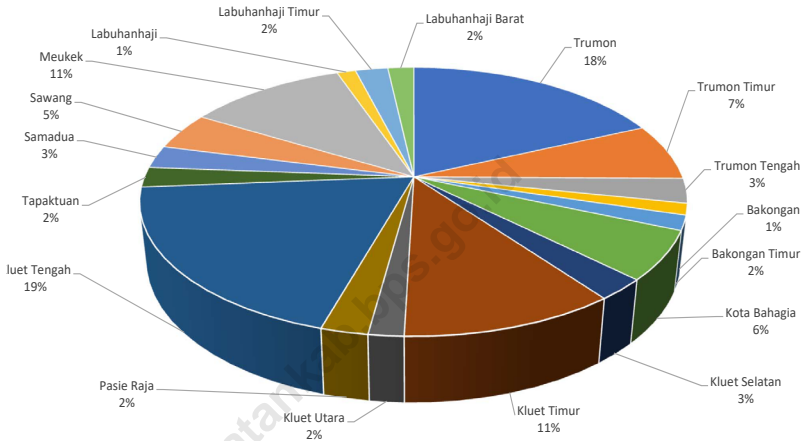
15. Tapaktuan – Labuhanhaji : 48 km.

16. Tapaktuan – Peulumat (Labuhanhaji Timur) : 42 km.

17. Tapaktuan – Blang Keujeren (Labuhanhaji Barat) : 51 km.

**Gambar** 1.1  
**Figure**

**Persentase Luas Daerah Menurut Kecamatan di Kabupaten Aceh Selatan, 2022**  
**Percentage of Area by Subdistrict in Aceh Selatan Regency, 2022**

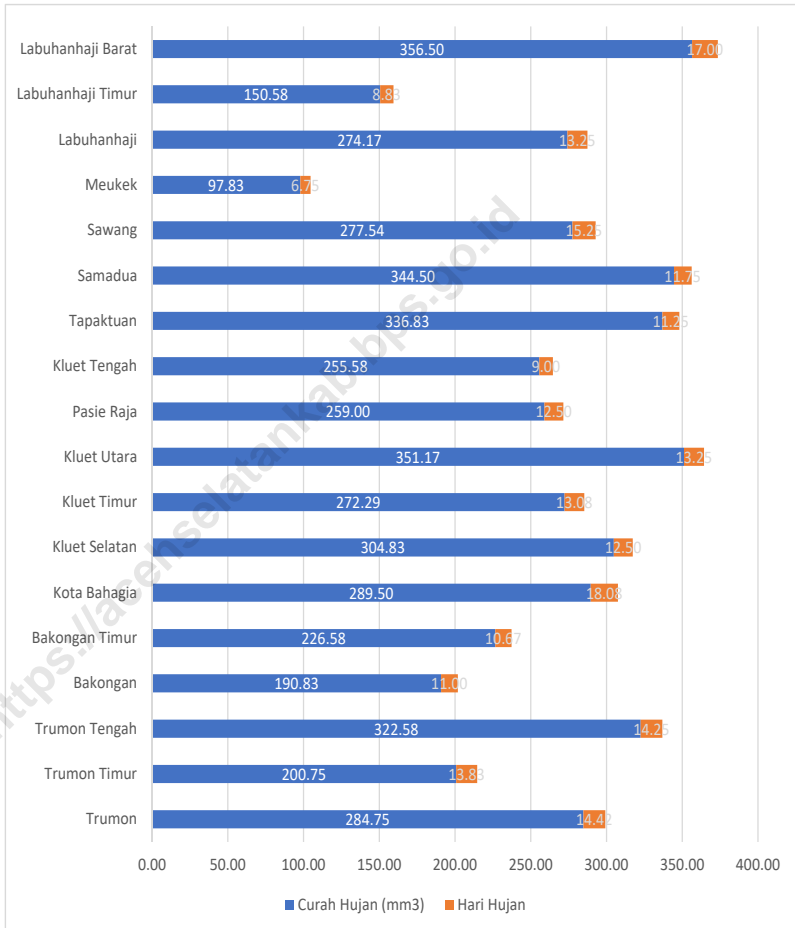


Sumber/Source: Badan Pusat Statistik Kabupaten Aceh Selatan/BPS-Statistics of Aceh Selatan Regency



**Gambar** 1.2  
**Figure**

**Rata-Rata curah Hujan Menurut Kecamatan di Kabupaten Aceh Selatan, 2022**  
**Average Rainfall by Subdistrict in Aceh Selatan Regency, 2022**



Sumber/Source: Dinas Pertanian Kabupaten Aceh Selatan/Agriculture Office of Aceh Selatan Regency

## 1.1 KEADAAN GEOGRAFI GEOGRAPHY CONDITION

**Tabel** 1.1.1 **Luas Daerah dan Jumlah Pulau Menurut Kecamatan, 2022**  
**Table** 1.1.1 **Total Area and Number of Islands by Subdistrict, 2022**

Kecamatan Subdistrict	Ibukota Kecamatan Capital of Subdistrict	Luas <sup>1</sup> Total Area <sup>1</sup> (km <sup>2</sup> /sq.km)
(1)	(2)	(3)
Trumon	Keude Trumon	765,92
Trumon Timur	Krueng Luas	285,34
Trumon Tengah	Ladang Rimba	123,50
Bakongan	Bakongan	57,62
Bakongan Timur	Seubadeh	73,81
Kota Bahagia	Bukit Gadeng	244,63
Kluet Selatan	Kandang	106,58
Kluet Timur	Paya Dapur	449,03
Kluet Utara	Kota Fajar	73,24
Pasie Raja	Ladang Tuha	98,11
Kluet Tengah	Manggamat	801,08
Tapaktuan	Tapaktuan	100,73
Samadua	Samadua	112,91
Sawang	Sawang	189,38
Meukek	Meukek	465,06
Labuhanhaji	Labuhanhaji	54,83
Labuhanhaji Timur	Peulumat	95,50
Labuhanhaji Barat	Blang Keujeren	76,56
<b>Aceh Selatan</b>		<b>4 173,82</b>

Lanjutan Tabel/*Continued Table* 1.1.1

<b>Kecamatan Subdistrict</b>	<b>Persentase terhadap Luas Kabupaten Percentage to Subdistrict's Area</b>	<b>Jumlah Pulau<sup>2</sup> Number of Islands<sup>2</sup></b>
(1)	(4)	(5)
Trumon	18,35	1
Trumon Timur	6,84	1
Trumon Tengah	2,96	1
Bakongan	1,38	1
Bakongan Timur	1,77	5
Kota Bahagia	5,86	1
Kluet Selatan	2,55	1
Kluet Timur	10,76	1
Kluet Utara	1,75	1
Pasie Raja	2,35	1
Kluet Tengah	19,19	1
Tapaktuan	2,41	1
Samadua	2,71	1
Sawang	4,54	1
Meukek	11,14	1
Labuhanhaji	1,31	1
Labuhanhaji Timur	2,29	1
Labuhanhaji Barat	1,83	1
<b>Aceh Selatan</b>	<b>100</b>	<b>5</b>

Catatan/Note: ...

Sumber/Source: Badan Pusat Statistik Kabupaten Aceh Selatan/BPS-Statistics of Aceh Selatan Regency

**Tabel**  
**Table** 1.1.2

**Tinggi Wilayah di Atas Permukaan Laut dan Jarak ke  
Ibukota Menurut Kecamatan di Aceh Selatan, 2022**  
*Height Above Mean Sea Level (AMSL) and Distance Between  
Subdistrict Capital and Regency Capital in Aceh Selatan,  
2022*

Kecamatan Subdistrict	Tinggi Wilayah (mdpl) Altitude (m a.s.l)	Jarak ke Ibukota Distance to the Capital
(1)	(2)	(3)
Trumon	18	95,00
Trumon Timur	16	120,00
Trumon Tengah	14	108,00
Bakongan	3	60,00
Bakongan Timur	8	70,00
Kota Bahagia	...	66,00
Kluet Selatan	2	36,00
Kluet Timur	...	40,30
Kluet Utara	25	33,00
Pasie Raja	16	16,00
Kluet Tengah	74	61,00
Tapaktuan	11	0,00
Samadua	...	7,00
Sawang	13	25,00
Meukek	35	34,00
Labuhanhaji	...	48,00
Labuhanhaji Timur	25	42,00
Labuhanhaji Barat	35	51,00
<b>Aceh Selatan</b>		

Catatan/Note: <sup>1</sup> Tinggi wilayah diukur dari kantor Camat setempat/Height measured from the local subdistrict office

Sumber/Source: Badan Pusat Statistik Kabupaten Aceh Selatan/BPS-Statistics of Aceh Selatan Regency

## 1.2 IKLIM CLIMATE

**Tabel** 1.2.1 **Rata-Rata Curah Hujan dan Hari Hujan Menurut Bulan di Kabupaten Aceh Selatan, 2022**  
**Table** 1.2.1 **Amount of Precipitation and Number of Rainy Days by Month in Aceh Selatan Regency, 2022**

Bulan Month	Curah Hujan Precipitation (mm <sup>3</sup> )	Hari Hujan Rainy Days
(1)	(2)	(3)
Januari/January	220,47	11,67
Februari/February	155,69	11,28
Maret/March	210,42	11,67
April/April	145,56	9,56
Mei/May	217,22	10,94
Juni/June	295,89	12,78
Juli/July	333,97	12,89
Agustus/August	310,86	11,89
September/September	310,25	12,11
Oktober/October	376,75	15,89
November/November	367,44	17,28
Desember/December	252,69	13,17

Catatan/Note: ...

Sumber/Source: Dinas Pertanian Kabupaten Aceh Selatan/Agriculture Office of Aceh Selatan Regency

**Tabel**  
**Table** 1.2.2

**Rata-Rata Curah Hujan dan Hari Hujan Menurut  
Kecamatan di Kabupaten Aceh Selatan, 2022**  
*Amount of Precipitation and Number of Rainy Days by  
Subdistrict in Aceh Selatan Regency, 2022*

Kecamatan Subdistrict	Curah Hujan Precipitation (mm <sup>3</sup> )	Hari Hujan Rainy Days
(1)	(2)	(3)
Trumon	284,75	14,42
Trumon Timur	200,75	13,83
Trumon Tengah	322,58	14,25
Bakongan	190,83	11,00
Bakongan Timur	226,58	10,67
Kota Bahagia	289,50	18,08
Kluet Selatan	304,83	12,50
Kluet Timur	272,29	13,08
Kluet Utara	351,17	13,25
Pasie Raja	259,00	12,50
Kluet Tengah	255,58	9,00
Tapaktuan	336,83	11,25
Samadua	344,50	11,75
Sawang	277,54	15,25
Meukek	97,83	6,75
Labuhanhaji	274,17	13,25
Labuhanhaji Timur	150,58	8,83
Labuhanhaji Barat	356,5	17

Catatan/Note: ...

Sumber/Source: Dinas Pertanian Kabupaten Aceh Selatan/Agriculture Office of Aceh Selatan Regency

<https://acehselatankab.bps.go.id>

# BAB 2

# PEMERINTAHAN

GOVERNMENT

## REALISASI APBD 2022

Pendapatan  
Daerah

1.161

Milyar Rupiah



8.982

Milyar Rupiah

Pengeluaran  
Daerah



2022



### BELANJA DAERAH

**Belanja Tidak Langsung** 495 M

Belanja Pegawai 495 M

**Belanja Langsung** 402 M

Belanja Barang dan Jasa 402 M

Belanja Modal 120 Juta

**TOTAL** 898 M

PORSI BELANJA  
**TERBESAR**  
dimiliki oleh  
BELANJA PEGAWAI





**PENJELASAN TEKNIS**

1. Anggota Dewan Perwakilan Rakyat Daerah (DPRD) dipilih melalui pemilihan umum (pemilu) dan dilantik dalam masa jabatan lima tahun
2. Susunan Dewan Perwakilan Rakyat Daerah (DPRD) periode 2014–2021 terdiri dari ketua, wakil ketua I, wakil ketua II, dan anggota.
3. Dewan Perwakilan Rakyat Daerah (DPRD) Kabupaten Aceh Selatan terbagi menjadi empat komisi, yaitu Komisi A menangani bidang pemerintahan, Komisi B bidang perekonomian, Komisi C bidang keuangan, dan Komisi D bidang pembangunan.
4. Susunan setiap Komisi terdiri dari ketua, wakil ketua, sekretaris, dan anggota.
5. Bidang tugas Komisi A (Pemerintahan) diantaranya, pemerintahan, agama dan syariat Islam, ketertiban, kependudukan dan Pencatatan Sipil, penerangan/pers, hukum/per-UU, kepegawaian, perizinan, politik dan Perlindungan Masyarakat, organisasi, pertahanan, pendidikan, dan ilmu pengetahuan teknologi.
6. Bidang tugas Komisi B (Perekonomian) diantaranya, perdagangan, perindustrian, koperasi, pertanian, peternakan, Kelautan dan perikanan, kehutanan, perkebunan,

**TECHNICAL NOTES**

1. *Regional House of Representatives (DPRD) members are elected through a general election and appointed for a five-years membership.*
2. *Organizational structure of Regional Representative period 2014–2021 consists of chairman, vice chairman I, vice chairman II, and members.*
3. *The Regional Representatives of Aceh Selatan Regency divided into four commissions, namely the Commission A charge of governance, the Commission B of the economy sector, Commission C of the financial sector, and the Commission D for development.*
4. *Structure of each Commission consists of chairman, vice chairman, secretary, and members.*
5. *Task field of Commission A (Governance) are government, religion and Islamic law, order, Population and Civil Registration, information/news, laws/legislation, staffing, licensing, Political and Public Protection, organizational, land, education, science and technology.*
6. *Task field of Commission B (Economy) are trade, industry, cooperatives, agriculture, animal*

pengadaan pangan/Logistik, kebudayaan, pariwisata Pemuda dan olahraga, keluarga sakinah dan sosial, dan Ketahanan Pangan dan Penyuluhan

*husbandry, Marine and fisheries, forestry, agriculture, food supply/ Logistics, culture, Youth and Sports tourism, harmonious family and social, and Food Security and Counseling*

7. Bidang tugas Komisi C (Keuangan) diantaranya, keuangan daerah, perpajakan, retribusi, perbankan, perusahaan daerah, BPKM RSU, dunia usaha, penanaman modal daerah, perhubungan, dan tata usaha.

7. *Task field of Commission C (Finance) are taxation, levies, bank, region company, BKPM RSU, businesses, local capital investment, transportation, and administration*

8. Bidang tugas Komisi D (Pembangunan) diantaranya, pekerjaan umum, lingkungan hidup, kebersihan, pertamanan, kesehatan, pertambangan energi, perumahan rakyat, ketenagakerjaan, transmigrasi, serta pemuda dan olahraga.

8. *Task field of Commission D (Development) are public works, environment, cleanliness, landscaping, health, mining and energy, housing, employment, transmigration, and youth and sports.*

**ULASAN**

Sebelum berdiri sendiri sebagai kabupaten otonom, Kabupaten Aceh Selatan merupakan bagian dari Kabupaten Aceh Barat. Kabupaten Aceh Selatan resmi dibentuk setelah disahkannya Undang-Undang Darurat Nomor 7 Tahun 1956 pada 4 November 1956. Kemudian, pada tanggal 10 April 2002 resmi dimekarkan sesuai dengan UU RI Nomor 4 tahun 2002 menjadi tiga Kabupaten, yaitu Kabupaten Aceh Barat Daya, Kabupaten Aceh Singkil dan Aceh Selatan (Kabupaten Induk). Hingga saat ini, wilayah administrasi pemerintahan Kabupaten Aceh Selatan telah berkembang menjadi 18 kecamatan dan 260 desa.

Akhir tahun 2022, wilayah administrasi Kabupaten Aceh Selatan terdiri dari 18 kecamatan, 260 desa.

Jumlah Anggota Dewan Perwakilan Rakyat Daerah di Kabupaten Aceh Selatan berjumlah 30 orang yaitu 27 orang laki-laki dan 3 orang Perempuan. Sedangkan Menurut jenjang pendidikan yaitu 16 SMA, 2 Diploma, 10 S1, dan 2 Berpendidikan S2. Anggota dewan berasal dari beberapa partai politik yaitu terbanyak dari Partai Nasional Aceh sejumlah 6 Orang.

Pegawai Negeri Sipil di Aceh Selatan Tahun 2022 berjumlah 5.242 orang yang didominasi oleh pejabat fungsional tertentu. Jumlah PNS

**DESCRIPTION**

*Before be on one's own as an autonomous regency, Aceh Selatan Regency is part of the Aceh Barat Regency. Aceh Selatan Regency was officially formed after legalization of Emergency Laws No. 7/1956 on November 4, 1956. Then, on April 10, 2002, was officially divided in accordance with Republic Indonesia Laws No. 4/2002 into three regencies, namely Aceh Barat Daya Regency, Aceh Singkil Regency, and Aceh Selatan (Parent Regency). Until now, the administrative area of Aceh Selatan Regency has developed into 18 subdistricts and 260 village.*

*In the end of the year 2022, Aceh Selatan is divided into 18 subdistricts, 260 villages*

*The number of members of the Regional People's Representative Council in South Aceh District is 30 people, namely 27 men and 3 women. Meanwhile according to the level of education, namely 16 SMA, 2 Diploma, 10 S1, and 2 educated S2. members come from several political parties, namely the Aceh National Party with a total of 6 people.*

*Civil Servants in South Aceh number 5,242 people who are dominated by certain functional officials. The number of civil servants was 2,194 people and*

laki-laki 2.194 orang dan perempuan sebanyak 3.048 orang.

*women were 3,048 people.*

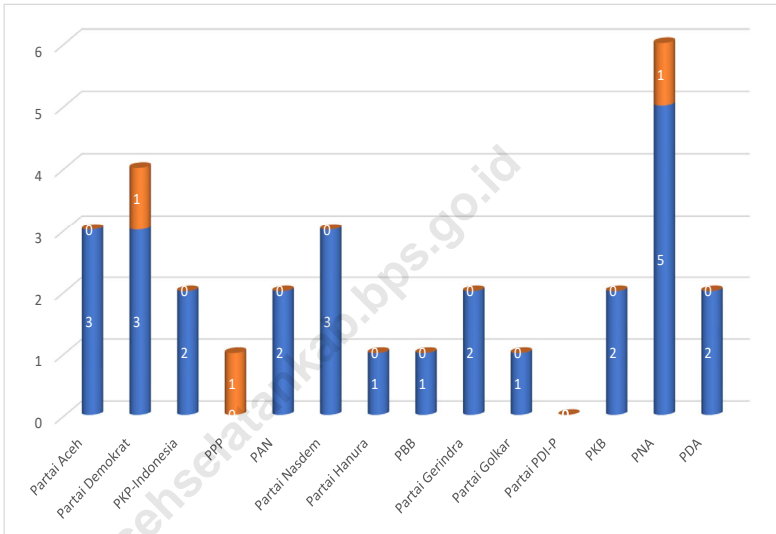
Dari sisi pendidikan, sebanyak 3.234 orang tamatan sarjana dan hanya 16 orang dengan pendidikan tertinggi Sekolah Dasar. Menurut tingkat kepangkatannya, sebanyak 2.996 orang berada pada Golongan III dan hanya 50 orang Golongan I.

*In terms of education, as many as 3,234 people graduated from the university and only 16 people with the highest education in elementary school. According to his rank, as many as 2,996 people are in Group III and only 50 people are Group I.*

<https://acehselatankab.bps.go.id>

**Gambar** 2.1  
**Figure**

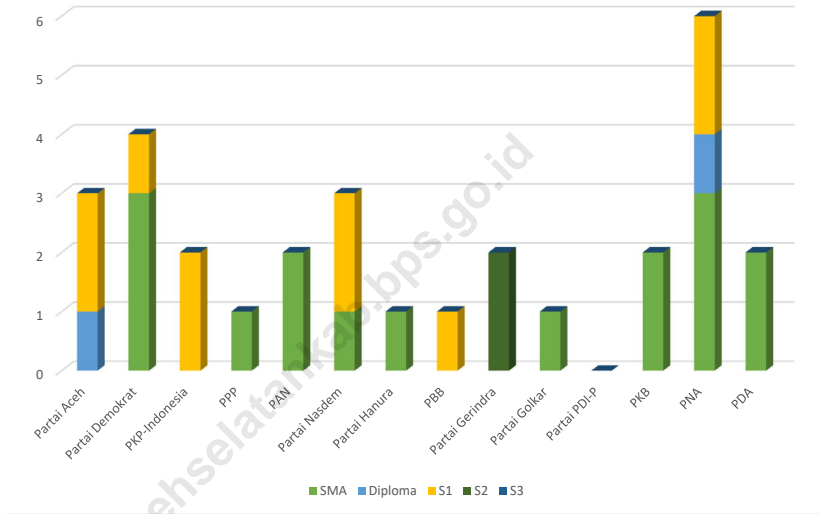
**Jumlah Anggota Dewan Perwakilan Rakyat Daerah Menurut Partai Politik dan Jenis Kelamin di Kabupaten Aceh Selatan, 2022**  
**Number of Member of The Regional House Representatives by Political Parties and Sex in Aceh Selatan Regency, 2022**



Sumber/Source: Sekretaris Dewan Perwakilan Rakyat Daerah Kabupaten Aceh Selatan/Secretary of Regional Representatives of Aceh Selatan Regency

**Gambar** 2.2  
**Figure**

**Jumlah Anggota Dewan Perwakilan Rakyat Daerah Menurut Partai Politik dan Pendidikan Tertinggi di Kabupaten Aceh Selatan, 2022**  
**Number of Member of The Regional House Representatives by Political Parties and education in Aceh Selatan Regency, 2022**



Sumber/Source: Baitul Mal Kabupaten Aceh Selatan/Baitul Mal of Aceh Selatan Regency

## 2.1 WILAYAH ADMINISTRATIF ADMINISTRATIVE AREA

**Tabel** 2.1.1 **Jumlah Desa<sup>1</sup>/Kelurahan Menurut Kecamatan, 2018–2022**  
**Table** 2.1.1 **Number of Villages<sup>1</sup>/Kelurahan by Subdistrict, 2018–2022**

Kecamatan Subdistrict	2018	2019	2020	2021	2022
(1)	(2)	(3)	(4)	(5)	(6)
Trumon	12	12	12	12	12
Trumon Timur	8	8	8	8	8
Trumon Tengah	10	10	10	10	10
Bakongan	7	7	7	7	7
Bakongan Timur	7	7	7	7	7
Kota Bahagia	10	10	10	10	10
Kluet Selatan	17	17	17	17	17
Kluet Timur	9	9	9	9	9
Kluet Utara	21	21	21	21	21
Pasie Raja	21	21	21	21	21
Kluet Tengah	13	13	13	13	13
Tapaktuan	16	16	16	16	16
Samadua	28	28	28	28	28
Sawang	15	15	15	15	15
Meukek	23	23	23	23	23
Labuhanhaji	16	16	16	16	16
Labuhanhaji Timur	12	12	12	12	12
Labuhanhaji Barat	15	15	15	15	15
<b>Aceh Selatan</b>	<b>260</b>	<b>260</b>	<b>260</b>	<b>260</b>	<b>260</b>

Catatan/Note: <sup>1</sup> Termasuk kelurahan dan Unit Permukiman Transmigrasi (UPT)/Include Transmigration Settlement Unit  
Sumber/Source: Peraturan Kepala Badan Pusat Statistik Nomor 29 Tahun 2020 Tanggal 15 Januari 2020 tentang Perubahan Atas Peraturan Kepala Badan Pusat Statistik Nomor 55 Tahun 2019 tentang Kode dan Nama Wilayah Kerja Statistik Tahun 2019  
Chief Statistician Regulation Number 29/2020, January 15 2020, as a revision of Chief Statistician Regulation Number 55 of 2019 on Code and Name of Regional Level of Data Collection.



## 2.2 DEWAN PERWAKILAN RAKYAT DAERAH THE REGIONAL HOUSE OF REPRESENTATIVE

**Tabel** 2.2.1 **Jumlah Anggota Dewan Perwakilan Rakyat Daerah Menurut Partai Politik dan Jenis Kelamin di Kabupaten Aceh Selatan, 2022**  
*Number of Member of The Regional House Representatives by Political Parties and Sex in Aceh Selatan Regency, 2022*

Partai Politik <i>Political Parties</i>	2022		
	Laki-laki <i>Male</i>	Perempuan <i>Female</i>	Jumlah <i>Total</i>
(1)	(2)	(3)	(4)
Partai Aceh	3	0	3
Partai Demokrat	3	1	4
PKP-Indonesia	2	0	2
PPP	0	1	1
PAN	2	0	2
Partai Nasdem	3	0	3
Partai Hanura	1	0	1
PBB	1	0	1
Partai Gerindra	2	0	2
Partai Golkar	1	0	1
Partai PDI-P	0	0	0
PKB	2	0	2
PNA	5	1	6
PDA	2	0	2
<b>Aceh Selatan</b>	<b>27</b>	<b>3</b>	<b>30</b>

Catatan/Note: ...

Sumber/Source: Sekretaris Dewan Perwakilan Rakyat Daerah Kabupaten Aceh Selatan/Secretary of Regional Representatives of Aceh Selatan Regency

**Tabel**  
**Table** 2.2.2

**Jumlah Anggota Dewan Perwakilan Rakyat Daerah  
Menurut Partai Politik dan Pendidikan Tertinggi di  
Kabupaten Aceh Selatan, 2022**  
*Number of Member of The Regional House Representatives  
by Political Parties and education in Aceh Selatan Regency,  
2022*

Partai Politik <i>Political Parties</i>	2022					Jumlah <i>Total</i>
	SMA SHS	Diploma	S1	S2	S3	
(1)	(2)	(3)	(4)	(5)	(6)	(7)
Partai Aceh	0	1	2	0	0	3
Partai Demokrat	3	0	1	0	0	3
PKP-Indonesia	0	0	2	0	0	2
PPP	1	0	0	0	0	1
PAN	2	0	0	0	0	2
Partai Nasdem	1	0	2	0	0	3
Partai Hanura	1	0	0	0	0	1
PBB	0	0	1	0	0	1
Partai Gerindra	0	0	0	2	0	2
Partai Golkar	1	0	0	0	0	1
Partai PDI-P	0	0	0	0	0	0
PKB	2	0	0	0	0	2
PNA	3	1	2		0	6
PDA	2	0	0	0	0	2
<b>Aceh Selatan</b>	<b>16</b>	<b>2</b>	<b>10</b>	<b>2</b>	<b>0</b>	<b>29</b>

Catatan/Note: ...

Sumber/Source: Sekretaris Dewan Perwakilan Rakyat Daerah Kabupaten Aceh Selatan/Secretary of Regional Representatives of Aceh Selatan Regency

## 2.3 SUMBER DAYA MANUSIA HUMAN RESOURCES

**Tabel** 2.3.1 **Jumlah Pegawai Negeri Sipil Menurut Jabatan dan Jenis Kelamin, Desember 2021 dan Desember 2022**  
**Table** 2.3.1 **Number of Civil Servants by Occupation and Sex, Desember 2021 dan Desember 2022**

Jabatan <i>Occupation</i>	2021		Jumlah <i>Total</i>
	Laki-laki <i>Male</i>	Perempuan <i>Female</i>	
(1)	(2)	(3)	(4)
Fungsional Tertentu <i>Specific Functional</i>	907	1973	2880
Fungsional Umum <i>Staf General Functional</i>	892	833	1725
Struktural/ <i>Structural</i>	476	294	770
Eselon V/5th Echelon	0	0	0
Eselon IV/4th Echelon	287	265	552
Eselon III/3rd Echelon	154	27	181
Eselon II/2nd Echelon	35	2	37
Eselon I/1st Echelon	0	0	0
<b>Jumlah/Total</b>	<b>2275</b>	<b>3100</b>	<b>5375</b>

Lanjutan Tabel/*Continued Table 2.3.1*

Jabatan <i>Occupation</i>	2022		
	Laki-laki <i>Male</i>	Perempuan <i>Female</i>	Jumlah <i>Total</i>
(1)	(5)	(6)	(7)
Fungsional Tertentu <i>Specific Functional</i>	1042	2048	3090
Fungsional Umum <i>Staf General Functional</i>	854	860	1714
Struktural/ <i>Structural</i>	298	140	438
Eselon V/5th Echelon	0	0	0
Eselon IV/4th Echelon	106	105	211
Eselon III/3rd Echelon	155	34	189
Eselon II/2nd Echelon	37	1	38
Eselon I/1st Echelon	0	0	0
<b>Jumlah/Total</b>	2194	3048	5242

Catatan/Note: ...

Sumber/Source: Badan Kepegawaian dan Pengembangan Sumberdaya Manusia Kabupaten Aceh Selatan/Personnel and Human Development Agency of Aceh Selatan Regency

**Tabel**  
**Table** 2.3.2**Jumlah Pegawai Negeri Sipil Menurut Tingkat Pendidikan dan Jenis Kelamin Desember 2021 dan Desember 2022**  
**Number of Civil Servants by Educational Level and Sex December 2021 and December 2022**

Tingkat Pendidikan <i>Educational Level</i>	2021		
	Laki-laki <i>Male</i>	Perempuan <i>Female</i>	Jumlah <i>Total</i>
(1)	(2)	(3)	(4)
Sampai dengan SD <i>Up to Primary School</i>	19	0	19
SMP/Sederajat <i>General Vocational Junior High School</i>	15	4	19
SMA/Sederajat <i>General/Vocational Senior High School</i>	704	518	1222
Diploma I, II/Akta I, II <i>Diploma I, II/Akta I, II</i>	37	77	114
Diploma III/Akta III/Sarjana Muda <i>Diploma III/Akta III/Bachelor</i>	128	617	745
Tingkat Sarjana/Doktor/Ph.D <i>University Graduates</i>	1372	1884	3256
<b>Jumlah/Total</b>	<b>2275</b>	<b>3100</b>	<b>5375</b>

Lanjutan Tabel/Continued Table 2.3.2

Tingkat Pendidikan <i>Educational Level</i>	2022		
	Laki-laki <i>Male</i>	Perempuan <i>Female</i>	Jumlah <i>Total</i>
(1)	(2)	(3)	(4)
Sampai dengan SD <i>Up to Primary School</i>	16	0	16
SMP/Sederajat <i>General Vocational Junior High School</i>	15	4	19
SMA/Sederajat <i>General/Vocational Senior High School</i>	649	468	1117
Diploma I, II/Akta I, II <i>Diploma I, II/Akta I, II</i>	30	47	77
Diploma III/Akta III/Sarjana Muda <i>Diploma III/Akta III/Bachelor</i>	130	649	779
Tingkat Sarjana/Doktor/Ph.D <i>University Graduates</i>	1354	1880	3234
<b>Jumlah/Total</b>	<b>2194</b>	<b>3048</b>	<b>5242</b>

Catatan/Note: ...

Sumber/Source: BKPSDM/Personnel, Education and Human Resources Agency Of Aceh Selatan Regency

**Tabel**  
**Table 2.3.3****Jumlah Pegawai Negeri Sipil Menurut Tingkat  
Kepangkatan dan Jenis Kelamin Desember 2021 dan  
Desember 2022**  
*Number of Civil Servants by Hierarchy and Sex, December  
2021 and December 2022*

Pangkat/Golongan/Ruang <i>Hierarchy</i>	2021		
	Laki-laki <i>Male</i>	Perempuan <i>Female</i>	Jumlah <i>Total</i>
(1)	(2)	(3)	(4)
1. I/A (Juru Muda)	0	0	0
2. I/B (Juru Muda Tingkat I)	3	0	3
3. I/C (Juru)	15	1	16
4. I/D (Juru Tingkat I)	5	2	7
<b>Golongan I/Range I</b>	<b>23</b>	<b>3</b>	<b>26</b>
5. II/A (Pengatur Muda)	39	28	67
6. II/B (Pengatur Muda Tingkat I)	112	100	212
7. II/C (Pengatur)	180	232	412
8. II/D (Pengatur Tingkat I)	256	186	442
<b>Golongan II/Range II</b>	<b>587</b>	<b>546</b>	<b>1133</b>
9. III/A (Penata Muda)	231	327	558
10. III/B (Penata Muda Tingkat I)	167	285	452
11. III/C (Penata)	309	661	970
12. III/D (Penata Tingkat I)	393	665	1058
<b>Golongan III/Range III</b>	<b>1100</b>	<b>1938</b>	<b>3038</b>
13. IV/A (Pembina)	251	244	495
14. IV/B (Pembina Tingkat I)	282	365	647
15. IV/C (Pembina Utama Muda)	30	4	34
16. IV/D (Pembina Utama Madya)	2	0	2
17. IV/E (Pembina Utama)	0	0	0
<b>Golongan IV/Range IV</b>	<b>565</b>	<b>613</b>	<b>1178</b>
<b>Jumlah/Total</b>	<b>2275</b>	<b>3100</b>	<b>5375</b>

Lanjutan Tabel/*Continued Table 2.3.3*

Pangkat/Golongan/Ruang <i>Hierarchy</i>	2022		
	Laki-laki <i>Male</i>	Perempuan <i>Female</i>	Jumlah <i>Total</i>
(1)	(5)	(6)	(7)
1. I/A (Juru Muda)	0	0	0
2. I/B (Juru Muda Tingkat I)	2	0	2
3. I/C (Juru)	11	1	12
4. I/D (Juru Tingkat I)	7	1	8
<b>Golongan I/Range I</b>	<b>20</b>	<b>2</b>	<b>22</b>
5. II/A (Pengatur Muda)	29	21	50
6. II/B (Pengatur Muda Tingkat I)	52	29	81
7. II/C (Pengatur)	159	217	376
8. II/D (Pengatur Tingkat I)	300	284	584
<b>Golongan II/Range II</b>	<b>540</b>	<b>551</b>	<b>1091</b>
9. III/A (Penata Muda)	217	268	485
10. III/B (Penata Muda Tingkat I)	174	312	486
11. III/C (Penata)	270	562	832
12. III/D (Penata Tingkat I)	782	411	1193
<b>Golongan III/Range III</b>	<b>1443</b>	<b>1553</b>	<b>2996</b>
13. IV/A (Pembina)	237	231	468
14. IV/B (Pembina Tingkat I)	291	337	628
15. IV/C (Pembina Utama Muda)	31	3	34
16. IV/D (Pembina Utama Madya)	3	0	3
17. IV/E (Pembina Utama)	0	0	0
<b>Golongan IV/Range IV</b>	<b>562</b>	<b>571</b>	<b>1133</b>
<b>Jumlah/Total</b>	<b>2565</b>	<b>2677</b>	<b>5242</b>

Catatan/Note: ...

Sumber/Source: BKPSDM/Personnel, Education and Human Resources Agency Of Aceh Selatan Regency



**Tabel 2.3.4** Jumlah Pegawai Negeri Sipil Menurut Kecamatan Jenis Kelamin di Kabupaten Aceh Selatan, 2021 dan 2022  
**Number of Civil Servants by Subdistrict and Sex in Aceh Selatan, 2021 and 2022**

Kecamatan Subdistrict	2021		
	Laki-laki Male	Perempuan Female	Jumlah Total
(1)	(2)	(3)	(4)
Trumon	21	3	24
Trumon Timur	13	2	15
Trumon Tengah	12	4	16
Bakongan	10	6	16
Bakongan Timur	19	8	27
Kota Bahagia	17	3	20
Kluet Selatan	21	12	33
Kluet Timur	19	8	27
Kluet Utara	20	19	39
Pasie Raja	19	6	25
Kluet Tengah	15	2	17
Tapaktuan	21	8	29
Samadua	20	13	33
Sawang	20	13	33
Meukek	19	10	29
Labuhanhaji	20	12	32
Labuhanhaji Timur	17	7	24
Labuhanhaji Barat	21	10	31
<b>Jumlah/Total</b>	<b>324</b>	<b>146</b>	<b>470</b>

Lanjutan Tabel/*Continued Table 2.3.4*

Kecamatan <i>Subdistrict</i>	2022		
	Laki-laki <i>Male</i>	Perempuan <i>Female</i>	Jumlah <i>Total</i>
(1)	(2)	(3)	(4)
Trumon	20	2	22
Trumon Timur	11	2	13
Trumon Tengah	11	4	15
Bakongan	9	7	16
Bakongan Timur	11	5	16
Kota Bahagia	14	2	16
Kluet Selatan	19	12	31
Kluet Timur	20	7	27
Kluet Utara	19	20	39
Pasie Raja	16	6	22
Kluet Tengah	17	2	19
Tapaktuan	20	6	26
Samadua	23	13	36
Sawang	19	12	31
Meukek	16	8	24
Labuhanhaji	19	11	30
Labuhanhaji Timur	15	7	22
Labuhanhaji Barat	22	2	24
<b>Jumlah/Total</b>	<b>301</b>	<b>128</b>	<b>429</b>

Catatan/Note: ...

Sumber/Source: BKPSDM/Personnel, Education and Human Resources Agency Of Aceh Selatan Regency

## 2.4 KEUANGAN PEMERINTAH GOVERNMENT FINANCE

**Tabel** 2.4.1 **Realisasi Pendapatan Pemerintah Kabupaten Aceh Selatan Menurut Jenis Pendapatan, 2022**  
**Table** 2.4.1 **Actual Revenues of Government of Aceh Selatan Regency by Source of Revenues, 2022**

Jenis Pendapatan <i>Source of Revenues</i>	Nilai (Rp) <i>Value (Rupiah)</i>
(1)	(2)
1. Pendapatan Asli Daerah/Original Local Government Revenue	163 712 371 375,88
a. Pajak Daerah/Local Taxes	13 580 356 261,74
b. Retribusi Daerah/Repayments	12 877 130 901,00
c. Hasil Pengelolaan Kekayaan Daerah/Management of Regional Gov. Wealth	5 250 000 000,00
d. Zakat	7 139 544 664,46
e. Lain-lain PAD yang Sah/Other Original Local Gov. Revenue	124 865 339 548,68
2. Dana Perimbangan/Fiscal Balance Transfers	821 611 510 407,00
a. Bagi Hasil Pajak dan Bukan Pajak/Tax Sharing and Non Tax Sharing	19 217 568 072,00
b. Dana Alokasi Umum (DAU)/General Allocation Funds	594 752 009 000,00
c. Dana Alokasi Khusus (DAK)/Special Allocation Funds	207 641 933 335,00
3. Lain-Lain Pendapatan yang Sah/Other Legal Revenue	176 135 550 295,48
a. Pendapatan Hibah/Grants	24 696 055 100,00
b. Dana Darurat/Emergency Funds	0,00
c. Dana Bagi Hasil dari Provinsi dan Pemda Lainnya/tax sharing from province and other local governments	34 429 043 030,00
d. Dana Penyesuaian dan Otonomi Khusus / Special Autonomy and Balancing Funds	4 744 552 000,00
f. Bantuan Keuangan dari Provinsi atau Pemda Lainnya/financial assistance from province and other local government	112 265 900 165,48
<b>Total Pendapatan Daerah/Total Revenues</b>	<b>1 161 459 432 078,36</b>

Catatan/Note: ...

Sumber/Source: Badan Pengelolaan Keuangan Daerah Kabupaten Aceh Selatan/Local Government Finance Office of Aceh Selatan Regency

**Tabel**  
**Table** 2.4.2

**Realisasi Belanja Pemerintah Kabupaten Aceh Selatan  
Menurut Jenis Belanja, 2022**  
*Actual Expenditures of Government of Aceh Selatan  
Regency by Kind of Expenditures, 2022*

Jenis Pendapatan <i>Source of Revenues</i>	Nilai (Rp) <i>Value (Rupiah)</i>
(1)	(2)
1. Belanja Tidak Langsung/Indirect Expenditure	495 637 879 740,00
a. Belanja Pegawai/Personnel Expenditure	495 637 879 740,00
b. Belanja Bunga/Rebtributions	
c. Belanja Subsidi/Subsidies Expenditure	
d. Belanja Hibah/Grant	
e. Belanja Bantuan Sosial/Social Expenditure	
f. Belanja Bagi Hasil kepada Provinsi dan Kabupaten/Kota Lain Sharing Fund Expenditure to Regency/City	
g. Belanja Bantuan Keuangan kepada Provinsi dan Kabupaten/Kota Lain Financial Assistance Expenditure to Regency/City	
h. Belanja Tak Terduga/Unpredicted Expenditure	
2. Belanja Langsung/Direct Expenditure	402 661 759 375,34
a. Belanja Pegawai/Personnel Expenditure	
b. Belanja Barang dan Jasa/Goods and Services Expenditure	402 541 449 375,34
c. Belanja Modal/Capital Expenditure	120 310 000,00
<b>Total Realisasi Pengeluaran/Total Expenditures</b>	<b>898 299 639 115,34</b>

Catatan/Note: ...

Sumber/Source: Badan Pengelolaan Keuangan Daerah Kabupaten Aceh Selatan/Local Government Finance Office of Aceh Selatan Regency

**Tabel**  
**Table 2.4.3****Realisasi Belanja Pemerintah Kabupaten Aceh Selatan  
Menurut Sektor, 2022**  
*Actual Expenditures of Government of Aceh Selatan  
Regency by Sector, 2022*

<b>Sektor</b> <b>Sector</b>	<b>Nilai (Rp)</b> <b>Value (Rupiah)</b>	<b>Persentase (%)</b>
(1)	(2)	(3)
1. Pelayanan Umum	463 912 879 359,00	98,53
2. Ketertiban dan Keamanan	19 532 732 495,00	44,02
3. Ekonomi	109 682 450 012,00	97,06
4. Lingkungan Hidup	9 732 302 019,00	94,58
5. Perumahan dan Fasilitas Umum	106 223 431 574,00	94,38
6. Kesehatan	274 473 258 645,34	96,88
7. Pariwisata dan Budaya	2 617 954 108,00	98,39
8. Pendidikan	366 795 611 706,00	94,77
9. Perlindungan Sosial	15 031 152 729,00	95,62
<b>Jumlah/Total</b>	<b>1 368 001 772 649,34</b>	<b>95,01</b>

Catatan/Note: ...

Sumber/Source: Badan Pengelolaan Keuangan Daerah Kabupaten Aceh Selatan/Local Government Finance Office of Aceh Selatan Regency

**Tabel**  
**Table** 2.4.4

**Target Realisasi Penerimaan Pendapatan Asli Daerah (PAD)  
Sektor Pajak Daerah di Kabupaten Aceh Selatan, 2022  
Target and Original Local Government Revenue of Local  
Taxes in Aceh Selatan Regency, 2022**

Uraian Pajak Daerah <i>Local Taxes</i>	Target <i>Road Condition</i>		Realisasi s.d. Bulan Ini <i>Realization until This Month</i>
	<i>Semula Beginning (Rp)</i>	<i>Sesudah After (Rp)</i>	
(1)	(2)	(3)	
1. Pajak Hotel		50 000 000,00	95 983 765,00
2. Pajak Restoran		2.864 786 358,00	2 643 967 198,74
3. Pajak Hiburan		8 000 000,00	9 799 000,00
4. Pajak Reklame		400 000 000,00	493 761 706,00
5. Pajak Penerangan Jalan Umum		6 000 000 000,00	6 58 412 655,00
6. Pajak Bumi dan Bangunan (PBB)		1 071 408 464,00	1 034 049 208
7. Pajak Sarang Burung Walet		20 000 000,00	22 335 000,00
8. Biaya Perolehan Hak Atas Tanah & Bangunan		1 100 000 000,00	1 540 491 215,00
9. Pajak Mineral Bukan Logam dan Batuan		2 000 000 000,00	1 116 143 514,00
10. Pajak Air Bawah Tanah		7 000 000,00	43 413 000,00
<b>Jumlah/Total</b>		<b>13 521 194 822,00</b>	<b>13 580 356 261,74</b>

Catatan/Note: ...

Sumber/Source: Badan Pengelolaan Keuangan Daerah Kabupaten Aceh Selatan/Local Government Finance Office of Aceh Selatan Regency

**Tabel**  
**Table 2.4.5****Target Rencana dan Realisasi Penerimaan Pendapatan Asli Daerah (PAD) Sektor Retribusi Daerah di Kabupaten Aceh Selatan, 2022**  
**Plan Target and Original Local Government Revenue of Retributions in Aceh Selatan Regency, 2022**

Uraian Retribusi Daerah <i>Local Taxes</i>	Target <i>Road Condition</i>		Realisasi s.d. Bulan Ini <i>Realization until This Month</i>
	<i>Semula Beginning (Rp)</i>	<i>Sesudah After (Rp)</i>	
(1)	(2)	(3)	
1. Pelayanan Kesehatan		7 590 000 000,00	10 351 278 091,00
2. Pelayanan Persampahan & Kebersihan		125 000 000,00	132 054 000,00
3. Parkir di Tepi Jalan Umum		40 000 000,00	42 600 000,00
4. Pelayanan Pasar		468 850 000,00	384 406 750,00
5. Pengujian Kendaraan Bermotor		100 000 000,00	63 965 000,00
6. Usaha Pemakaian Kekayaan Daerah:		2 073 911 460,00	1 297 502 560,00
- Tanah Bangunan		1 732 661 460,00	969 205 560,00
- Kendaraan Bermotor		322 500 000,00	307 847 000,00
7. Tempat Pelelangan		250 000 000,00	386 250 000,00
8. Jasa Usaha Terminal		24 500 000,00	45 397 000,00
9. Tempat Parkir Khusus		102 150 000,00	71 354 500,00
10. Penyediaan dan/atau Penyedotan Kakus		20 000 000,00	17 200 000,00
11. Pemeriksaan Kesehatan Hewan		6 500 000,00	6 720 000,00
12. Pelayanan Ke Pelabuhan		0	0
13. Izin Mendirikan Bangunan		55 000 000,00	42 825 000,00
14. Izin Gangguan/Keramaian		0	0
15. Izin Trayek		500 000,00	75 000,00
16. Izin Usaha Perikanan		10 000 000,00	32 508 000,00
17. Retribusi Pelayanan Tera/Tera Ulang		2 500 000	299 5000
<b>Jumlah/Total</b>		<b>12 924 072 920,00</b>	<b>14 154 183 461,00</b>

Catatan/Note: ...

Sumber/Source: Badan Pengelolaan Keuangan Daerah Kabupaten Aceh Selatan/Local Government Finance Office of Aceh Selatan Regency

**Tabel**  
**Table** 2.4.6

**Jumlah Wajib Pajak di Kabupaten Aceh Selatan, 2022**  
**Number of Assessable in Aceh Selatan Regency, 2022**

Kecamatan <i>Subdistrict</i>	Jumlah <i>Total</i>
(1)	(4)
Trumon	1 269
Trumon Timur	1 365
Trumon Tengah	1 322
Bakongan	1 454
Bakongan Timur	1 203
Kota Bahagia	1 112
Kluet Selatan	2 853
Kluet Timur	1 502
Kluet Utara	4 836
Pasie Raja	2 718
Kluet Tengah	1 585
Tapaktuan	11 218
Samadua	4 712
Sawang	3 140
Meukek	3 690
Labuhanhaji	2 700
Labuhanhaji Timur	1 562
Labuhanhaji Barat	2 047
<b><i>Aceh Selatan</i></b>	<b>50 288</b>

Catatan/Note: ...

Sumber/Source: Kantor Pelayanan Pajak Pratama Tapaktuan



**Tabel**  
**Table 2.4.7****Target dan Realisasi Pajak di Kabupaten Aceh Selatan, 2022**  
**Tax Target and Realization in Aceh Selatan Regency, 2022**

<b>Bulan</b> <b>Month</b>	<b>Target</b>	<b>Realisasi</b>
(1)	(2)	(3)
Januari	3 861 628 000,00	5 322 350 497,00
Februari	3 410 787 000,00	3 926 979 643,00
Maret	5 259 851 000,00	7 348 649 777,00
April	3 832 937 000,00	0 423 339 821,00
Mei	5 967 530 000,00	5 398 642 717,00
Juni	6 567 577 000,00	9 413 582 904,00
Juli	7 582 500 000,00	8 997 536 563,00
Agustus	6 018 535 000,00	9 917 651 438,00
September	6 273 626 000,00	12 877 489 444,00
Oktober	5 898 172 000,00	11 536 564 180,00
November	11 567 516 000,00	15 311 509 195,00
Desember	13 743 195 000,00	24 622 278 831,00
<b>Jumlah/Total</b>	<b>79 983 854 000,00</b>	<b>125 096 575 010,00</b>

Catatan/Note: ...

Sumber/Source: Kantor Pelayanan Pajak Pratama Tapaktuan

## 2.5 PENDAPATAN DAERAH REGIONAL INCOME

**Tabel** 2.5.1 **Jumlah Penerimaan Zakat dan Infaq di Kabupaten Aceh Selatan, 2022**  
**Table** 2.5.1 **Total Zakat and Infaq Collections in Aceh Selatan Regency, 2022**

Bulan Month	Zakat/Infaq
(1)	(2)
Januari	419 049 487,00
Februari	403 835 622,00
Maret	368 688 520,81
April	548 867 278,22
Mei	535 776 195,76
Juni	535 959 662,99
Juli	545 473 649,00
Agustus	643 554 043,00
September	753 229 900,03
Oktober	580 214 560,00
November	676 255 994,56
Desember	1 147 968 708,09
<b>Jumlah/Total</b>	<b>7 158 873 621,46</b>

Catatan/Note: ...

Sumber/Source: Baitul Mal Kabupaten Aceh Selatan/Baitul Mal of Aceh Selatan Regency

**Tabel 2.5.2** Jumlah Penyaluran Zakat, Infaq, dan Shadaqah (ZIS) di Kabupaten Aceh Selatan, 2022  
**Table 2.5.2** Total Zakat, Infaq, and Shadaqah (ZIS) Distributions in Aceh Selatan Regency, 2022

Sasaran Penyaluran/Target	Jumlah/Total
(1)	(2)
Senif fakir miskin	864 000 000
Senif Miskin	2 917 300 000
Senif Amil	812 302 700
Senif Muallaf	72 000 000
Senif Riqab	0
Senif Gharimin	17 500 000
Senif Fisabilillah	1 778 037 300
Senif Ibnu Sabil	0
<b>Jumlah/Total</b>	<b>6 461 140 000</b>

Catatan/Note: ...

Sumber/Source: Baitul Mal Kabupaten Aceh Selatan/Baitul Mal of Aceh Selatan Regency

**Tabel**  
**Table** 2.5.3

**Jumlah Nasabah Pemakai Jasa Kredit Menurut Profesi di  
Kabupaten Aceh Selatan, 2022**  
*Number of Customers Credit Service by Profession in Aceh  
Selatan Regency, 2022*

Profesi <i>Profession</i>	Nasabah <i>Customer</i>	
	Jumlah <i>Total</i>	Persentase <i>Percentage</i>
(1)	(2)	(3)
Petani / Farmers	50	2,38
Nelayan/Fishermen	50	2,38
Pedagang /Merchants	300	14,2
Karyawan /Employees	200	9,5
Pegawai Negeri Sipil	500	23,8
TNI/POLRI	50	2,38
Pensiunan	20	0,9
Profesional	100	4,76
Pegawai BUMN/BUMD	350	16,6
Mahasiswa	30	1,42
Ibu Rumah Tangga/Housewife	250	11,9
Lainnya	200	9,5
<b>Aceh Selatan</b>	<b>2 100</b>	<b>100</b>

Catatan/Note: ...

Sumber/Source: Kantor Perum Pegadaian Cabang Tapaktuan/Pawnshop Office of Tapaktuan

<https://acehselatankab.bps.go.id>

**BAB**  
**3**

**Penduduk dan Ketenagakerjaan**  
**Population and Employment**

Penduduk paling sedikit

Bakongan  
5.450 jiwa  
(2,30%)



Penduduk terbanyak


Kluet utara  
25.231 jiwa  
(10,63%)



**237.376**  
**Penduduk**



118.303 Jiwa  
49,84%



119.073 Jiwa  
50,16%



Rasio Jenis Kelamin

**101**



**PENJELASAN TEKNIS****TECHNICAL NOTES**

1. Sumber utama data kependudukan adalah sensus penduduk yang dilaksanakan setiap sepuluh tahun sekali. Sensus penduduk telah dilaksanakan sebanyak enam kali sejak Indonesia merdeka, yaitu tahun 1961, 1971, 1980, 1990, 2000, dan 2010.

Di dalam sensus penduduk, pencacahan dilakukan terhadap seluruh penduduk yang berdomisili di wilayah teritorial Indonesia termasuk warga negara asing kecuali anggota korps diplomatik negara sahabat beserta keluarganya.

Metode pengumpulan data dalam sensus dilakukan dengan wawancara antara petugas sensus dengan responden dan juga melalui e-census. Pencatatan penduduk menggunakan konsep usual residence, yaitu konsep di mana penduduk biasa bertempat tinggal. Bagi penduduk yang bertempat tinggal tetap dicacah di mana mereka biasa tinggal, sedangkan untuk penduduk yang tidak bertempat tinggal tetap dicacah di tempat di mana mereka ditemukan petugas sensus pada malam 'Hari Sensus'. Termasuk penduduk yang tidak bertempat tinggal tetap adalah tuna wisma, awak kapal berbendera Indonesia, penghuni perahu/rumah apung, masyarakat terpencil/terasing,

1. *The main source of demographic data is population census, which is conducted every ten years. Population Census has been conducted six times since Indonesia's independence: 1961, 1971, 1980, 1990, 2000, and 2010.*

*The population census enumerates all residents who domicile in the entire territory of Indonesia including foreign citizens except the diplomatic corps members and their families.*

*The method of data collection in a population census involves interviewing respondents and conducting e-census. Enumeration of the population uses the concept of "usual residence", which is the concept of "places where people usually live". De jure was applied to the permanent residents, while de facto was applied to non-permanent residents. The permanent residents were enumerated in place where they normally live, the non-permanent residents were enumerated where they were found by the enumerators, on the night of 'Census Date'. The non permanent residents include homeless people, ship crew, boat people, remote area community, and internally displaced persons. Those who had permanent residence and had been travelling away from their home for six months or more were not enumerated in their permanent*



dan pengungsi. Bagi mereka yang mempunyai tempat tinggal tetap dan sedang bepergian ke luar wilayah lebih dari enam bulan, tidak dicacah di tempat tinggalnya, tetapi dicacah di tempat tujuannya. Untuk tahun yang tidak dilaksanakan sensus penduduk, data kependudukan diperoleh dari hasil proyeksi penduduk. Proyeksi penduduk merupakan suatu perhitungan ilmiah yang didasarkan pada asumsi dari komponen-komponen perubahan penduduk, yaitu kelahiran, kematian, dan migrasi. Proyeksi penduduk Indonesia 2010–2035 menggunakan data dasar penduduk hasil SP2010.

2. Penduduk Indonesia adalah semua orang yang berdomisili di wilayah teritorial Indonesia selama 6 bulan atau lebih dan atau mereka yang berdomisili kurang dari 6 bulan tetapi bertujuan menetap.
3. Pertumbuhan penduduk adalah penambahan penduduk dalam jangka waktu tertentu.
4. Kepadatan penduduk adalah rasio banyaknya penduduk per kilometer persegi.
5. Rasio jenis kelamin adalah perbandingan antara penduduk laki-laki dan penduduk

*place, but in the place where they were during the census.*

*For the periods where the population census is not conducted, population projection is done to estimate population during those years. The population projection is an estimate based on the demographic components, such as birth, death, and migration. Indonesia's 2010–2035 population projection used the 2010 Population Census as the base population. The population of Indonesia are all residents of the entire territory of Indonesia who have stayed for six months or longer, and those who intended to stay more than six months even though their length of stay is less than six months.*

2. *The population of Indonesia are all residents of the entire territory of Indonesia who have stayed for six months or longer, and those who intended to stay more than six months even though their length of stay is less than six months.*
3. *The growth rate of population is population growth within a specified period.*
4. *Population density is ratio of population per square kilometer.*
5. *Sex ratio is the ratio of males population to females population in a given area and time, usually*

- perempuan pada suatu wilayah dan waktu tertentu. Biasanya dinyatakan dengan banyaknya penduduk laki-laki untuk 100 penduduk perempuan.
6. Distribusi penduduk adalah pola persebaran penduduk di suatu wilayah, baik berdasarkan batas-batas geografis maupun berdasarkan batas-batas administrasi pemerintahan.
  7. Komposisi penduduk adalah pola persebaran penduduk menurut karakteristiknya, contoh: penduduk menurut kelompok umur, penduduk menurut jenis kelamin
  8. Rumah tangga adalah seseorang atau sekelompok orang yang mendiami sebagian atau seluruh bangunan fisik/sensus dan biasanya tinggal bersama serta pengelolaan makan dari satu dapur. Yang dimaksud makan dari satu dapur adalah jika pengurusan kebutuhan sehari-harinya dikelola bersama-sama menjadi satu.
  9. Penduduk usia kerja adalah penduduk yang berumur 15 tahun ke atas.
  10. Angkatan kerja adalah penduduk usia kerja (15 tahun ke atas) yang bekerja, punya pekerjaan namun sementara tidak bekerja, dan *expressed as the number of males for every 100 females.*
6. *Population distribution is the pattern of population distribution in an area, either by geographic boundaries or by government administrative boundaries.*
  7. *Population composition is the pattern of population distribution by its characteristics, example: population by age group, population by sex*
  8. *Household is an individual or group of people living in a physical/census building unit or part of it and usually commit on a common provision for food and other essentials of living. Common provision for food means one organising daily needs for all of household members.*
  9. *Working age population is persons of 15 years and over.*
  10. *Labor force or economically active are persons of 15 years and over, who in the previous week were working, temporarily absent from work but having jobs, and unemployment.*

- pengangguran.
11. Bekerja adalah kegiatan ekonomi yang dilakukan oleh seseorang dengan maksud memperoleh atau membantu memperoleh pendapatan atau keuntungan dan lamanya bekerja paling sedikit 1 jam secara terus menerus dalam seminggu yang lalu (termasuk pekerja keluarga tanpa upah yang membantu dalam suatu usaha/ kegiatan ekonomi).
  12. Jumlah jam kerja seluruhnya adalah jumlah jam kerja yang digunakan untuk bekerja (tidak termasuk jam kerja istirahat resmi dan jam kerja yang digunakan untuk hal-hal di luar pekerjaan).
  13. Lapangan usaha adalah bidang kegiatan dari pekerjaan/tempat bekerja di mana seseorang bekerja. Klasifikasi lapangan usaha mengikuti Klasifikasi Baku Lapangan Usaha Indonesia (KBLI) dalam 1 digit.
  14. Status pekerjaan adalah kedudukan seseorang dalam unit usaha/kegiatan dalam melakukan pekerjaan.
  15. Berusaha sendiri tanpa dibantu orang lain adalah bekerja atau berusaha dengan menanggung risiko secara ekonomis, yaitu dengan tidak kembalinya ongkos produksi yang telah dikeluarkan
11. *Working is economic activity conducted by a person and intended to earn income by doing work or helping to do work at least one hour continuously during the reference week (including unpaid family worker/s for any economic activity).*
  12. *Total working hours is the total hours spent by an employee to perform all jobs (excluding the time used for other activities which are not classified as work).*
  13. *Industry is field of a person's activity or establishment. The classification of industries follows the Indonesia Standard Industrial Classification (KBLI) in one digit.*
  14. *Employment status is the status of a person at his place of work or establishment where he was employed.*
  15. *Own-account worker is a person who works at his own risk without assisted by paid per mount worker or unpaid worker include technical job or skill job.*

- dalam rangka usahanya tersebut, serta tidak menggunakan pekerja dibayar maupun pekerja tak dibayar, termasuk yang sifat pekerjaannya memerlukan teknologi atau keahlian khusus.
16. Berusaha dibantu buruh tidak tetap/buruh tidak dibayar adalah bekerja atau berusaha atas risiko sendiri, dan menggunakan buruh/pekerja tak dibayar dan atau buruh/pekerja tidak tetap.
  17. Berusaha dibantu buruh tetap/buruh dibayar adalah berusaha atas risiko sendiri dan mempekerjakan paling sedikit satu orang buruh/pekerja tetap yang dibayar.
  18. Buruh/karyawan/pegawai adalah seseorang yang bekerja pada orang lain atau instansi/kantor/ perusahaan secara tetap dengan menerima upah/gaji baik berupa uang maupun barang. Buruh yang tidak mempunyai majikan tetap, tidak digolongkan sebagai buruh/karyawan, tetapi sebagai pekerja bebas. Seseorang dianggap memiliki majikan tetap jika memiliki 1 (satu) majikan (orang/rumah tangga) yang sama dalam sebulan terakhir, khusus pada sektor bangunan batasannya tiga bulan. Apabila majikannya instansi/lembaga, boleh lebih dari satu.
  16. *Employer assisted by temporary workers/unpaid worker is a person who works at his own risk and assisted by temporary worker/unpaid worker.*
  17. *Employer assisted by permanent workers/paid workers is a person who does his business at her/his own risk at least one assisted by paid permanent worker.*
  18. *Employee is a person who work permanently for other people or institution/office/ company and gains some money/cash or goods as wage/salary. Labor who have no permanent employer is not categorized as a laborer/ worker/ employee but casual worker. A laborers in general is considered to have a permanent employer if he has the same employer during the past month, particularly for building construction sector is 3 months. If the employer is an institution, more than 1 (one) employer is allowed.*
  19. *Casual employee is a person who does not work permanently for other people/employer/ institution (more than 1 employer during the last 1 month) in agricultural sector, either home industry or not home*

19. Pekerja bebas adalah seseorang yang bekerja pada orang lain/ majikan/institusi yang tidak tetap (lebih dari 1 majikan dalam sebulan terakhir) di usaha pertanian baik berupa usaha rumah tangga maupun bukan usaha rumah tangga, ataupun di nonpertanian atas dasar balas jasa dengan menerima upah atau imbalan baik berupa uang maupun barang, dan baik dengan sistem pembayaran harian maupun borongan
20. *Unpaid worker is a person who intended to work without pay, either with money or good, in an establishment run by other members of the family, relative or neighbour.*
20. Pekerja tak dibayar adalah seseorang yang bekerja membantu usaha untuk memperoleh penghasilan/keuntungan yang dilakukan oleh salah seorang anggota rumah tangga atau bukan anggota rumah tangga tanpa mendapat upah/gaji baik berupa uang maupun barang.

**ULASAN****DESCRIPTION****Kependudukan**

Berdasarkan proyeksi penduduk, jumlah penduduk Kabupaten Aceh Selatan tahun 2022 sebanyak 237,37 ribu jiwa yang terdiri atas 119,07 ribu jiwa penduduk laki-laki dan 118,3 ribu jiwa penduduk perempuan. Sementara itu, jika dilihat berdasarkan jenis kelamin, komposisi penduduk Kabupaten Aceh Selatan masih didominasi penduduk laki-laki dengan angka rasio jenis kelamin tahun 2022 penduduk laki laki terhadap penduduk perempuan sebesar 101.

Distribusi penyebaran penduduk tertinggi di Kabupaten Aceh Selatan terpusat di Kecamatan Kluet Utara dan Tapaktuan, dengan persentase penduduk masing-masing sebesar 10,63 dan 9,89 persen dari total seluruh penduduk Kabupaten Aceh Selatan. Namun, wilayah dengan kepadatan penduduk tertinggi adalah Kecamatan Kluet Utara (345 jiwa/km<sup>2</sup>) dan Kecamatan Labuhanhaji (236 jiwa/ km<sup>2</sup>).

**Ketenagakerjaan**

Persentase penduduk usia kerja yang aktif secara ekonomi di Kabupaten Aceh Selatan atau Tingkat Partisipasi Angkatan Kerja (TPAK) Kabupaten Aceh Selatan tahun 2022 adalah 60,69 persen. Artinya, 61 orang dari 100 penduduk usia 15 tahun ke

**Population**

*Based on population projections, the population of Aceh Selatan Regency in 2022 as many as 237.07 people; 119.37 people were male and 118.3 female inhabitants. Meanwhile, if viewed by sex, composition of the population of Aceh Selatan Regency is still predominantly man with sex ratio of males to female population in 2022 was 101.*

*The highest population distribution in Aceh Selatan Regency centered in the Kluet Utara Subdistrict and Tapaktuan Subdistrict, with the percentage of the population respectively by 10.63 and 9.89 percent of the total population Aceh Selatan Regency. However, the region with the highest population density is Kluet Utara Subdistrict (345 inhabitants/km<sup>2</sup>) and Labuhanhaji Subdistrict (236 inhabitants/km<sup>2</sup>).*

**Employment**

*The percentage of the working age population that economically active in Aceh Selatan Regency or Economically Active Participation Rate of Aceh Selatan Regency in 2022 was 60.69 percent. That is, 61 out of 100 people aged 15 years and over is available to*

atas tersedia untuk memproduksi barang dan/atau jasa pada tahun 2022. Pada periode yang sama, dari 100 angkatan kerja, sebanyak 5 orang tidak terserap pada pasar kerja (Tingkat Pengangguran Terbuka/TPT = 4,82 %).

Angkatan kerja yang menganggur terbanyak adalah lulusan Sekolah Menengah Atas (SMA) dengan persentase 1,92 persen dari keseluruhan angkatan kerja.

Jika ditinjau dari jenis kelamin dan kelompok umur, laki-laki yang bekerja paling banyak berumur antara 35-39 Tahun dengan jumlah sebanyak 9330 Orang.

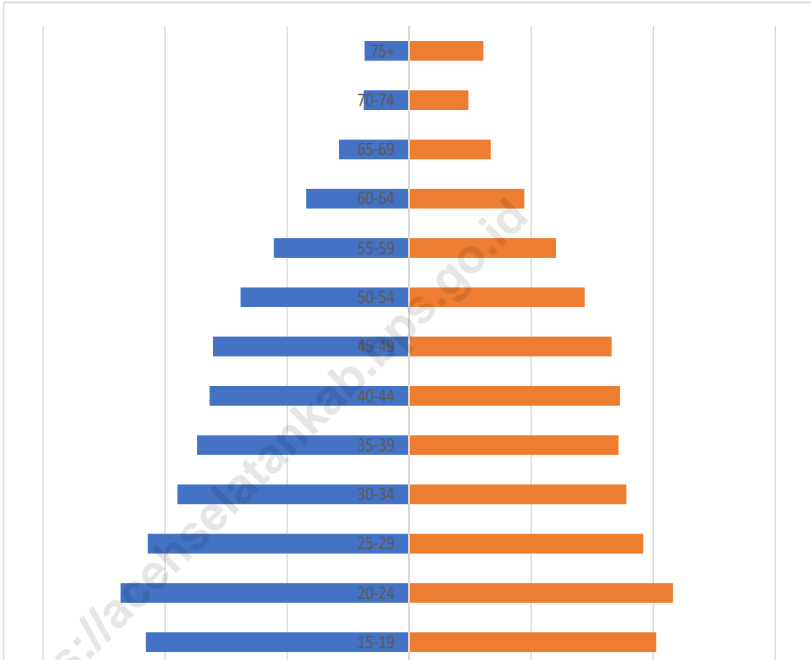
*produce goods and/or services in 2022 In the same period, 100 workforce, as many as 5 people are not absorbed in the labor market (Unemployment Rate = 4.82%).*

*Most of the labor force who unemployed are graduates from Senior High School (SHS) with 1.92 percent of the total employeeed.*

*If reviewed by gender and age groups, most working men are aged between 35-39 years with a total of 9330 people.*

**Gambar** 3.1  
**Figure**

**Jumlah Penduduk Menurut Kelompok Umur dan Jenis Kelamin di Kabupaten Aceh Selatan, 2022**  
*Population by Age Group and Sex in Aceh Selatan Regency, 2022*

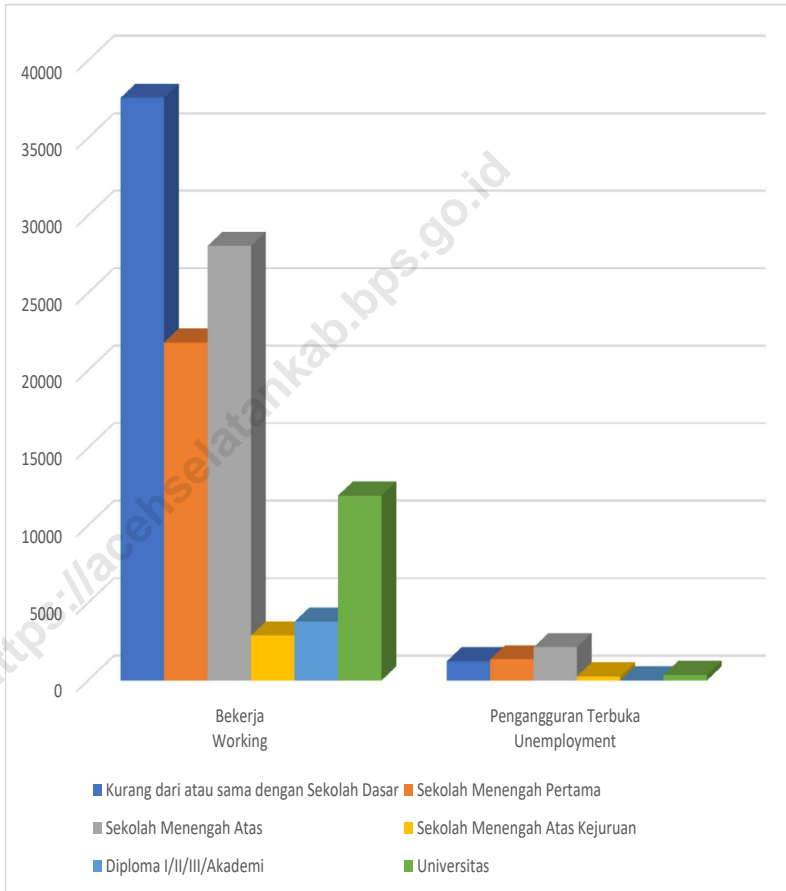


Sumber/Source: Badan Pusat Statistik Kabupaten Aceh Selatan/BPS-Statistics of Aceh Selatan Regency



**Gambar 3.2**  
**Figure**

**Jumlah Penduduk Berumur 15 Tahun Ke Atas Menurut Pendidikan Yang Ditamatkan dan Jenis Kebiasaan Selama Seminggu Yang Lalu di Kabupaten Aceh Selatan, 2022**  
**Population Aged 15 Years and Over Who Worked During the Previous Week by Age Group and Sex in Aceh Selatan Regency, 2022**



Sumber/Source: Badan Pusat Statistik Kabupaten Aceh Selatan/BPS-Statistics of Aceh Selatan Regency

### 3.1 PENDUDUK POPULATION

**Tabel 3.1.1 Penduduk, Laju Pertumbuhan Penduduk, Distribusi Persentase Penduduk, Kepadatan Penduduk, Rasio Jenis Kelamin Penduduk Menurut Kecamatan, 2022**  
*Population, Population Growth Rate, Percentage Distribution of Population, Population Density, and Population Sex Ratio by Subdistrict, 2022*

Kecamatan Subdistrict	Penduduk Population	Laju Pertumbuhan Penduduk per Tahun Annual Population Growth Rate (%)
(1)	(2)	(3)
Trumon	6 399	3,16
Trumon Timur	8 902	2,27
Trumon Tengah	6 988	2,3
Bakongan	5 450	0,91
Bakongan Timur	6 336	1,39
Kota Bahagia	7 127	0,96
Kluet Selatan	14 672	1,12
Kluet Timur	10 888	1,74
Kluet Utara	25 231	0,84
Pasie Raja	18 433	1,2
Kluet Tengah	7 745	1,71
Tapak Tuan	23 465	0,72
Sama Dua	16 263	0,76
Sawang	16 328	1,23
Meukek	21 358	1,06
Labuhan Haji	13 611	0,93
Labuhan Haji Timur	10 137	0,63
Labuhan Haji Barat	18 043	1,02
<b>Aceh Selatan</b>	<b>237 376</b>	<b>1,17</b>

Lanjutan Tabel/Continued Table 3.1.1

Kecamatan Subdistrict	Persentase Penduduk Percentage of Total Population	Kepadatan Penduduk per km <sup>2</sup> Population Density per sq.km
(1)	(4)	(5)
Trumon	2,70%	8
Trumon Timur	3,75%	31
Trumon Tengah	2,94%	57
Bakongan	2,30%	95
Bakongan Timur	2,67%	86
Kota Bahagia	3,00%	29
Kluet Selatan	6,18%	138
Kluet Timur	4,59%	24
Kluet Utara	10,63%	345
Pasie Raja	7,77%	188
Kluet Tengah	3,26%	10
Tapak Tuan	9,89%	233
Sama Dua	6,85%	144
Sawang	6,88%	86
Meukek	9,00%	46
Labuhan Haji	5,73%	248
Labuhan Haji Timur	4,27%	106
Labuhan Haji Barat	7,60%	236
<b>Aceh Selatan</b>	<b>100,00%</b>	<b>57</b>

Lanjutan Tabel/*Continued Table* 3.1.1

<b>Kecamatan Subdistrict</b>	<b>Rasio Jenis Kelamin Population Sex Ratio</b>
(1)	(6)
Trumon	106
Trumon Timur	103
Trumon Tengah	101
Bakongan	98
Bakongan Timur	102
Kota Bahagia	101
Kluet Selatan	102
Kluet Timur	100
Kluet Utara	102
Pasio Raja	102
Kluet Tengah	104
Tapak Tuan	96
Sama Dua	98
Sawang	100
Meukek	99
Labuhan Haji	101
Labuhan Haji Timur	102
Labuhan Haji Barat	102
<b>Aceh Selatan</b>	<b>101</b>

Catatan/*Note*: ...

Sumber/*Source*: ...

**Tabel**  
**Table** 3.1.2

**Jumlah Penduduk Menurut Kelompok Umur dan Jenis Kelamin di Kabupaten Aceh Selatan, 2022**  
**Population by Age Group and Sex in Aceh Selatan Regency, 2022**

Kelompok Umur Age Group	Jenis Kelamin Sex		Jumlah Total
	Laki-laki Male	Perempuan Female	
(1)	(2)	(3)	(4)
0-4	9 387	8 909	18 296
5-9	9 517	8 964	18 481
10-14	9 191	8 756	17 947
15-19	10 789	10 123	20 912
20-24	11 827	10 806	22 633
25-29	10 713	9 594	20 307
30-34	9 497	8 900	18 397
35-39	8 690	8 578	17 268
40-44	8 178	8 640	16 818
45-49	8 039	8 295	16 334
50-54	6 908	7 192	14 100
55-59	5 549	6 016	11 565
60-64	4 220	4 717	8 937
65-69	2 874	3 345	6 219
70-74	1 863	2 427	4 290
75+	1 831	3 041	4 872
<b>Aceh Selatan</b>	<b>119 073</b>	<b>118 303</b>	<b>237 376</b>

Catatan/Note: ...

Sumber/Source: Badan Pusat Statistik Kabupaten Aceh Selatan/BPS-Statistics of Aceh Selatan Regency

**Tabel**  
**Table** 3.1.3

**Jumlah Penduduk Yang Masuk dan Keluar di Kabupaten Aceh Selatan, 2022**  
**Number of Population-in and Population-out in Aceh Selatan Regency, 2022**

Kecamatan Subdistrict	Jumlah Total	
	Penduduk yang Masuk Population-in	Penduduk yang Keluar Population-out
(1)	(2)	(3)
Trumon	26	38
Trumon Timur	65	144
Trumon Tengah	79	71
Bakongan	106	154
Bakongan Timur	83	114
Kota Bahagia	80	94
Kluet Selatan	74	98
Kluet Timur	177	214
Kluet Utara	72	27
Pasie Raja	89	129
Kluet Tengah	53	74
Tapaktuan	161	140
Samadua	21	22
Sawang	35	32
Meukek	31	31
Labuhanhaji	66	53
Labuhanhaji Timur	34	25
Labuhanhaji Barat	58	16
<b>Aceh Selatan</b>	<b>1 310</b>	<b>1 476</b>

Catatan/Note: ...

Sumber/Source: Dinas Kependudukan dan Pencatatan Sipil Kabupaten Aceh Selatan/Population and Civil Registration Office of Aceh Selatan Regency

**Tabel 3.1.4** Jumlah Kepemilikan KTP dan Kartu Keluarga di Kecamatan Aceh Selatan, 2022  
**Table 3.1.4** Number of ID Cards and Family Card Ownership in Aceh Selatan Regency, 2022

Kecamatan Subdistrict	Jumlah Total	
	KTP ID Card	KK Family Card
(1)	(2)	(3)
Trumon	4 205	1 734
Trumon Timur	6 040	2 431
Trumon Tengah	4 945	1 971
Bakongan	3 955	1 626
Bakongan Timur	4 508	1 844
Kota Bahagia	5 261	2 174
Kluet Selatan	10 780	4 410
Kluet Timur	7 907	3 171
Kluet Utara	18 463	7 476
Pasie Raja	12 796	5 290
Kluet Tengah	5 716	2 382
Tapaktuan	16 581	6 964
Samadua	12 322	5 152
Sawang	11 677	4 884
Meukek	15 613	6 472
Labuhanhaji	9 848	4 120
Labuhanhaji Timur	7 524	3 139
Labuhanhaji Barat	12 693	5 408
<b>Aceh Selatan</b>	<b>170 834</b>	<b>70 648</b>

Catatan/Note: ...

Sumber/Source: Dinas Kependudukan dan Pencatatan Sipil Kabupaten Aceh Selatan/Population and Civil Registration Office of Aceh Selatan Regency

**Tabel**  
**Table** 3.1.5

**Jumlah Akta Kelahiran, Akta Perkawinan, dan Akta Kematian yang diterbitkan di Kabupaten Aceh Selatan, 2022**  
**Number of Birth, Marriage, And Death Certificates Published in Aceh Selatan Regency, 2022**

Bulan Month	Akta Kelahiran Birth Certificate	Akta Perkawinan Marriage Certificate	Akta Kematian Death Certificate
(1)	(2)	(3)	(3)
Januari	508	0	95
Februari	356	0	90
Maret	493	0	304
April	351	0	179
Mei	422	0	182
Juni	631	1	227
Juli	533	0	157
Agustus	664	1	214
September	589	0	211
Oktober	462	0	287
November	566	0	200
Desember	575	0	124
<b>Aceh Selatan</b>	<b>6 150</b>	<b>2</b>	<b>2 270</b>

Catatan/Note: ...

Sumber/Source: Dinas Kependudukan dan Pencatatan Sipil Kabupaten Aceh Selatan/Population and Civil Registration Office of Aceh Selatan Regency



### 3.2 KETENAGAKERJAAN EMPLOYMENT

**Tabel** 3.2.1 **Jumlah Penduduk Berumur 15 Tahun Keatas yang Bekerja Selama Seminggu yang Lalu Menurut Kelompok Umur dan Jenis Kegiatan Selama Seminggu yang Lalu di Kabupaten Aceh Selatan, 2022**  
*Population Aged 15 Years and Over Who Worked During the Previous Week by Age Group and Type of Activity During The Previous Week in Aceh Selatan Regency, 2022*

Kelompok Umur <i>Age Group</i>	Angkatan Kerja <i>Economically Active</i>			Persentase Bekerja Terhadap Angkatan Kerja <i>Percentage of Working to Economically Active</i>
	Bekerja <i>Working</i>	Pengangguran Terbuka <i>Unemployment</i>	Jumlah Total	
(1)	(2)	(3)	(4)	(5)
15–19	4 284,00	376,00	4 660,00	91,93
20–24	8 852,00	803,00	9 655,00	91,68
25–29	11 600,00	1 739,00	13 339,00	86,96
30–34	12 470,00	744,00	13 214,00	94,37
35–39	13 828,00	575,00	14 403,00	96,01
40–44	14 730,00	140,00	14 870,00	99,06
45–49	11 827,00	213,00	12 040,00	98,23
50–54	9 573,00	178,00	9 751,00	98,17
55–59	7 687,00	274,00	7 961,00	96,56
60+	11 209,00	329,00	11 538,00	97,15
<b>Jumlah/Total</b>	<b>106 060,00</b>	<b>5 371,00</b>	<b>111 431,00</b>	<b>95,18</b>

Catatan/Note: ...

Sumber/Source: Badan Pusat Statistik Kabupaten Aceh Selatan/BPS-Statistics of Aceh Selatan Regency

**Tabel**  
**Table** 3.2.2

**Jumlah Penduduk Berumur 15 Tahun Keatas Menurut Jenis Kegiatan Selama Seminggu yang Lalu dan Jenis Kelamin di Kabupaten Aceh Selatan, 2022**  
*Population Aged 15 Years and Over by Type of Activity During The Previous Week and Sex in Aceh Selatan Regency, 2022*

Jenis Kegiatan <i>Type of Activity</i>	Jenis Kelamin/Sex		
	Laki-laki <i>Male</i>	Perempuan <i>Female</i>	Jumlah <i>Total</i>
(1)	(2)	(3)	(4)
<b>Angkatan Kerja/<i>Economically Active</i></b>	<b>75 224</b>	<b>36 207</b>	<b>111 431</b>
Bekerja/ <i>Working</i>	71 856	34 204	106 060
Pengangguran Terbuka/ <i>Unemployment</i>	3 368	2 003	5 371
<b>Bukan Angkatan Kerja/<i>Economically Inactive</i></b>	<b>13 867</b>	<b>58 323</b>	<b>72 190</b>
Sekolah/ <i>Attending School</i>	7 151	7 256	14 407
Mengurus Rumah Tangga/ <i>Housekeeping</i>	1 280	46 087	47 367
Lainnya/ <i>Others</i>	5 436	4 980	10 416
<b>Jumlah/Total</b>	<b>89 091</b>	<b>94 530</b>	<b>183 621</b>
<b>Tingkat Partisipasi Angkatan Kerja/<i>Economically Active Participation Rate</i></b>	<b>84,44</b>	<b>38,30</b>	<b>60,69</b>
<b>Tingkat Pengangguran/<i>Unemployment Rate</i></b>	<b>4,48</b>	<b>5,53</b>	<b>4,82</b>

Catatan/Note: ....

Sumber/Source: Badan Pusat Statistik Kabupaten Aceh Selatan/BPS-Statistics of Aceh Selatan Regency

**Tabel**  
**Table** 3.2.3**Jumlah Penduduk Berumur 15 Tahun Ke Atas Menurut Pendidikan Tertinggi yang Ditamatkan dan Jenis Kegiatan Selama Seminggu yang Lalu di Kabupaten Aceh Selatan, 2022****Population Aged 15 Years and Over by Educational Attainment and Type of Activity During The Previous Week in Aceh Selatan Regency, 2022**

Pendidikan Tertinggi yang Ditamatkan <i>Educational Attainment</i>	Angkatan Kerja <i>Economically Active</i>			Persentase Bekerja Terhadap Angkatan Kerja <i>Percentage of Working to Economically Active</i>
	Bekerja <i>Working</i>	Pengangguran Terbuka <i>Unemployment</i>	Jumlah Tota	
(1)	(2)	(3)	(4)	(5)
Kurang dari atau sama dengan Sekolah Dasar/Less than or equal to Primary School	37 596	1 234	38 830	96,82
Sekolah Menengah Pertama /Junior High School	21 802	1 361	23 163	94,12
Sekolah Menengah Atas /Senior High School	28 036	2 145	30 181	92,89
Sekolah Menengah Atas Kejuruan/ Vacational Senior High School	2 900	274	3 174	91,37
Diploma I/II/III/Akademi Diploma I/II/III/Academy	3 799	0	3 799	100,00
Universitas/University	11 927	357	12 284	97,09
<b>Jumlah/Total</b>	<b>106 060</b>	<b>5 371</b>	<b>111 431</b>	<b>95,18</b>

Catatan/Note: ...

Sumber/Source: Badan Pusat Statistik Kabupaten Aceh Selatan/BPS-Statistics of Aceh Selatan Regency

**Tabel** 3.2.4  
**Table**

**Jumlah Penduduk Berumur 15 Tahun Ke Atas yang Bekerja Selama Seminggu yang Lalu Menurut Status Pekerjaan Utama dan Jenis Kelamin di Kabupaten Aceh Selatan, 2022**  
*Population Aged 15 Years and Over Who Worked During the Previous Week by Main Work Status and Sex in Aceh Selatan Regency, 2022*

Status Pekerjaan Utama <i>Main Employment Status</i>	Jenis Kelamin/Sex			Jumlah <i>Total</i>
	Laki-laki <i>Male</i>	Perempuan <i>Female</i>		
(1)	(2)	(3)	(4)	
Berusaha sendiri <i>Own account worker</i>	22 289	8 482		30 771
Berusaha dibantu buruh tidak tetap/buruh tak dibayar <i>Employer assisted by temporary worker/unpaid worker</i>	6 523	3 073		9 596
Berusaha dibantu buruh tetap/buruh dibayar <i>Employer assisted by permanent worker/paid worker</i>	4 066	702		4 768
Buruh/Karyawan/Pegawai <i>Regular employee</i>	26 749	11 908		38 657
Pekerja bebas di pertanian <i>Casual employee in farm sector</i>	4 997	449		5 446
Pekerja bebas di nonpertanian <i>Casual employee not farm sector</i>	3 632	0		3 632
Pekerja keluarga/tak dibayar <i>Family worker/unpaid worker</i>	3 600	9 590		13 190
<b>Jumlah/Total</b>	<b>71 856</b>	<b>34 204</b>		<b>106 060</b>

Catatan/Note: ...

Sumber/Source: Badan Pusat Statistik Kabupaten Aceh Selatan/BPS-Statistics of Aceh Selatan Regency

**Tabel**  
**Table** 3.2.5

**Jumlah Penduduk Berumur 15 Tahun Ke Atas yang Bekerja Selama Seminggu yang Lalu Menurut Lapangan Pekerjaan Utama dan Jenis Kelamin di Kabupaten Aceh Selatan, 2022**  
**Population Aged 15 Years and Over Who Worked During the Previous Week by Main Industry and Sex in Aceh Selatan Regency, 2022**

	Lapangan Pekerjaan Utama <i>Main Industry</i>	Jenis Kelamin/Sex		
		Laki-laki <i>Male</i>	Perempuan <i>Female</i>	Jumlah <i>Total</i>
	(1)	(2)	(3)	(4)
1	Pertanian, Kehutanan, dan Perikanan/ <i>Agriculture, Forestry, and Fishing</i>	36 884	10 229	47 113
2	Pertambangan dan Penggalian/ <i>Mining and Quarrying</i>	1 651	104	1 755
3	Industri Pengolahan/ <i>Manufacturing</i>	2 480	2 879	5 359
4	Pengadaan Listrik dan Gas/ <i>Electricity and Gas</i>	276	0	276
5	Konstruksi/ <i>Construction</i>	7 485	0	7 485
6	Perdagangan Rumah, Makan dan Jasa Akomodasi/ <i>Trade, Food Service and Accomodation</i>	8 572	10 053	18 625

Lanjutan Tabel/*Continued Table* 3.2.5

	Lapangan Pekerjaan Utama <i>Main Industry</i>	Jenis Kelamin/Sex		
		Laki-laki <i>Male</i>	Perempuan <i>Female</i>	Jumlah <i>Total</i>
		(1)	(2)	(3)
7	Transportasi, Pergudangan, dan Komunikasi/ <i>Transportation, Storage, and Communication</i>	3 802	134	3 936
8	Lembaga Keuangan, Real Estate, Usaha Persewaan & Jasa Perusahaan	512	258	770
9	Jasa Kemasyarakatan, Sosial dan Perorangan	10 194	10 547	20 741
<b>Jumlah/Total</b>		<b>71 856</b>	<b>34 204</b>	<b>106 060</b>

Catatan/Note: ...

Sumber/Source: Badan Pusat Statistik Kabupaten Aceh Selatan/BPS-Statistics of Aceh Selatan Regency

**Tabel 3.2.6** Jumlah Penduduk Berumur 15 Tahun Keatas yang Bekerja Selama Seminggu yang Lalu Menurut Kelompok Umur dan Jenis Kelamin di Kabupaten Aceh Selatan, 2022  
*Population Aged 15 Years and Over Who Worked During the Previous Week by Age Group and Sex in Aceh Selatan Regency, 2022*

Kelompok Umur Age Group	Jenis Kelamin Sex		Jumlah Total
	Laki-laki Male	Perempuan Female	
(1)	(2)	(3)	(4)
15–19	2 716	1 568	4 284
20–24	5 903	2 949	8 852
25–29	7 689	3 911	11 600
30–34	8 883	3 587	12 470
35–39	9 330	4 498	13 828
40–44	9 025	5 705	14 730
45–49	7 828	3 999	11 827
50–54	6 652	2 921	9 573
55–59	5 309	2 378	7 687
60+	8 521	2 688	11 209
Jumlah/Total	71 856	34 204	106 060

Catatan/Note: ...

Sumber/Source: Badan Pusat Statistik Kabupaten Aceh Selatan/BPS-Statistics of Aceh Selatan Regency

**Tabel** 3.2.7  
**Table**

**Pencari Kerja Terdaftar, Lowongan Kerja Terdaftar dan Penempatan / Pemenuhan Tenaga Kerja Menurut Kecamatan dan Jenis Kelamin di Kabupaten Aceh Selatan, 2022**  
*Number of Registered Job Applicants, Registered Job Vacancies, and Placement of Workers by Subdistrict and Sex in Aceh Selatan Regency, 2022*

Kecamatan Subdistrict	Pencari Kerja Terdaftar Number of Registered Job Application		
	Laki-laki Male	Perempuan Female	Jumlah Total
(1)	(2)	(3)	(4)
Trumon	0	0	0
Trumon Timur	0	0	0
Trumon Tengah	1	0	1
Bakongan	0	6	6
Bakongan Timur	3	8	11
Kota Bahagia	0	6	6
Kluet Selatan	0	5	5
Kluet Timur	1	6	7
Kluet Utara	12	8	20
Pasie Raja	5	6	11
Kluet Tengah	0	5	5
Tapaktuan	8	3	11
Samadua	11	4	15
Sawang	7	2	9
Meukek	0	1	1
Labuhanhaji	10	0	10
Labuhanhaji Timur	6	0	6
Labuhanhaji Barat	6	1	7
Pencaker Di Luar Kabupaten Aceh Selatan	0	0	0
<b>Aceh Selatan</b>	<b>70</b>	<b>61</b>	<b>131</b>

Catatan/Note: ...

Sumber/Source: Dinas Ketenagakerjaan Dan Transmigrasi



Lanjutan Tabel/Continued Table 3.2.7

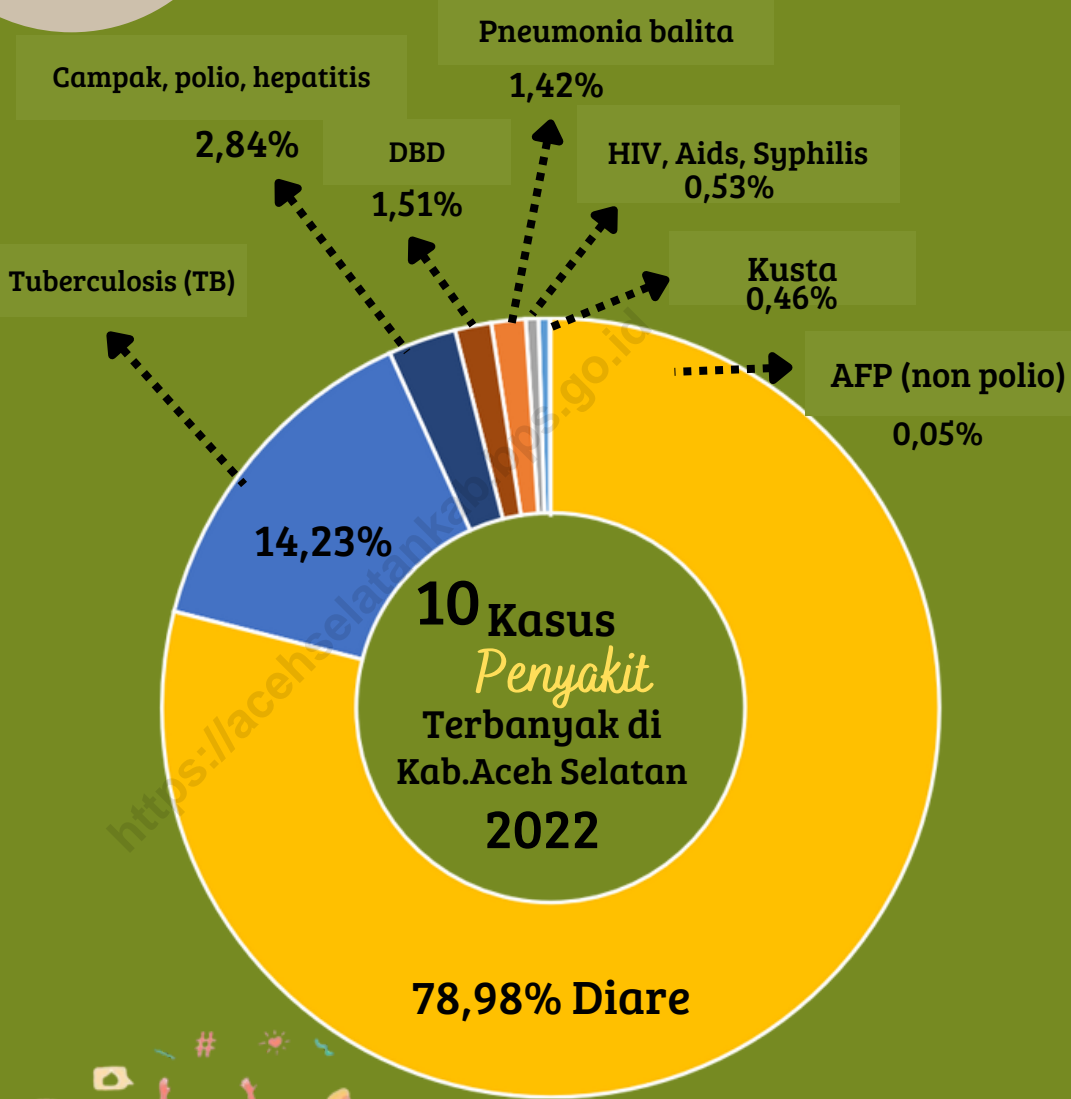
Kecamatan Subdistrict	Lowongan Kerja Terdaftar Registered Job Vacancies		
	Laki-laki Male	Perempuan Female	Jumlah Total
(1)	(5)	(6)	(7)
Trumon	0	0	0
Trumon Timur	0	0	0
Trumon Tengah	0	0	0
Bakongan	0	0	0
Bakongan Timur	0	0	0
Kota Bahagia	0	0	0
Kluet Selatan	0	0	0
Kluet Timur	0	0	0
Kluet Utara	0	0	0
Pasie Raja	0	0	0
Kluet Tengah	0	0	0
Tapaktuan	0	0	0
Samadua	0	0	0
Sawang	0	0	0
Meukek	0	0	0
Labuhanhaji	0	0	0
Labuhanhaji Timur	0	0	0
Labuhanhaji Barat	0	0	0
Pencaker Di Luar Kabupaten Aceh Selatan	0	0	0
<b>Aceh Selatan</b>	<b>0</b>	<b>0</b>	<b>0</b>

Catatan/Note: ...

Sumber/Source: Dinas Ketenagakerjaan Dan Transmigrasi

# BAB 4

## Sosial dan Kesejahteraan Rakyat *Sosial and Welfare*





**PENJELASAN TEKNIS**

1. Tidak/belum pernah sekolah adalah mereka yang tidak pernah atau belum pernah terdaftar dan tidak pernah atau belum pernah aktif mengikuti pendidikan di suatu jenjang pendidikan formal. Termasuk juga yang tamat/belum tamat taman kanak-kanak tetapi tidak melanjutkan ke sekolah dasar.
2. Masih bersekolah adalah mereka yang terdaftar dan aktif mengikuti pendidikan formal dan nonformal (Paket A, B, atau C), baik pendidikan dasar, menengah maupun pendidikan tinggi. Bagi mahasiswa yang sedang cuti dianggap masih bersekolah.
3. Tidak bersekolah lagi adalah mereka yang pernah terdaftar dan aktif mengikuti pendidikan di suatu jenjang pendidikan formal dan nonformal (Paket A, B, atau C), tetapi pada saat pencacahan tidak lagi terdaftar dan tidak aktif mengikuti pendidikan.
4. Jalur Pendidikan di Indonesia terdiri atas 1) pendidikan formal, 2) pendidikan nonformal, dan 3) pendidikan informal yang ketiganya dapat saling melengkapi dan memperkaya (Undang-Undang No. 20 Tahun 2015 tentang Sistem Pendidikan Nasional).

**TECHNICAL NOTES**

1. *Not/never attending school is someone who has never attended or never been registered in a formal education, such as primary, secondary, and tertiary education. Those who just completed kindergarten are considered as never attended school.*
2. *Attending school is someone who is currently attending primary, secondary, or tertiary education, including package A, package B, or package C. College student who postpones his/her study is considered as attending school.*
3. *3.1 Not attending school anymore is someone who had enrolled and participated in formal and non-formal education in the past including package A, package B, or package C, but currently does not attend school.*
4. *The Education System in Indonesia consists of 1) a formal education, 2) non-formal education, and 3) informal education that all three can be complementary and enriching (Law No. 20 Year 2015 about The National Education System).*

5. Jenjang Pendidikan Formal terdiri atas pendidikan dasar, pendidikan menengah, dan pendidikan tinggi. Jenis pendidikan yang diajarkan mencakup pendidikan umum, kejuruan, akademik, profesi, vokasi, keagamaan, dan khusus.
  - a. Pendidikan Dasar berbentuk Sekolah Dasar (SD) dan Madrasah Ibtidaiyah (MI) atau bentuk lain yang sederajat serta Sekolah Menengah Pertama (SMP) dan Madrasah Tsanawiyah (MTs), atau bentuk lain yang sederajat.
  - b. Pendidikan Menengah berbentuk Sekolah Menengah Atas (SMA), Madrasah Aliyah (MA), Sekolah Menengah Kejuruan (SMK), dan Madrasah Aliyah Kejuruan (MAK), atau bentuk lain yang sederajat.
  - c. Pendidikan Tinggi merupakan jenjang pendidikan setelah pendidikan menengah yang mencakup program pendidikan diploma, sarjana, magister, spesialis, dan doktor yang diselenggarakan oleh perguruan tinggi. Perguruan tinggi dapat berbentuk akademi, politeknik, sekolah tinggi, institut, atau universitas.
6. Angka Partisipasi Murni (APM) adalah proporsi dari penduduk kelompok usia sekolah tertentu yang sedang bersekolah tepat di jenjang pendidikan yang seharusnya (sesuai antara umur
  - a. *The Formal Education Level consists of primary education, secondary education, and high education. The kind of education that taught consists of general education, vocational, academic, professional, religious, and specific education.*
    - a. *The Primary Education consists of Elementary School and Islamic Elementary School or other equivalent forms and Junior High School and MTs, or other equivalent forms.*
    - b. *The Secondary Education consists of the senior high school, MA, Vocational School, and Vocational Madrasah Aliyah, or other equivalent forms.*
    - c. *The High Education consists of the education level after the secondary education that consists of diplomas, bachelor, master, specialist, and doctoral degrees that are held by the college. The colleges can be academy, polytechnic, high school, institute, or university.*

- penduduk dengan ketentuan usia bersekolah di jenjang tersebut) terhadap penduduk kelompok usia sekolah yang bersesuaian. Sejak tahun 2007, Pendidikan Non Formal (Paket A, Paket B, Paket C) turut diperhitungkan.
7. Angka Partisipasi Kasar (APK) adalah perbandingan antara jumlah penduduk yang masih bersekolah di jenjang pendidikan tertentu (tanpa memandang usia penduduk tersebut) dengan jumlah penduduk yang memenuhi syarat resmi penduduk usia sekolah di jenjang pendidikan yang sama. Sejak tahun 2007, Pendidikan Non Formal (Paket A, Paket B, dan Paket C) turut diperhitungkan.
  8. Rumah Sakit adalah tempat pemeriksaan dan perawatan kesehatan, biasanya berada di bawah pengawasan dokter/tenaga medis, yang melayani penderita yang sakit untuk berobat rawat jalan atau rawat inap.
  9. Rumah Bersalin adalah sarana pelayanan kesehatan dengan izin sebagai rumah bersalin, dilengkapi pelayanan pemeriksaan kehamilan, persalinan serta pemeriksaan ibu dan anak yang berada di bawah pengawasan bidan senior.
7. *Gross Enrolment Ratio (GER) is the ratio between the number of people who are still in school at certain education level (regardless of the age of the population) with a population of eligible official school-age population in the same level of education. Since 2007, the Non-Formal Education (Package A, Package B and Package C) were taken into account.*
  8. *Hospital is a place for health check, usually controlled/supervised by doctors/medical personnel to serve the ill patients to get outpatient or inpatient treatment services.*
  9. *Maternity House is health care facility with a license as a maternity house, equipped with prenatal care, childbirth and examination of mothers and children which is under the supervision of a senior midwife.*

10. Puskesmas (Pusat Kesehatan Masyarakat) adalah unit pelaksana teknis dinas kesehatan kabupaten/ kota yang mempunyai fungsi utama sebagai penyelenggara pelayanan kesehatan tingkat pertama. Wilayah kerja puskesmas maksimal adalah satu kecamatan dan untuk dapat menjangkau wilayah kerjanya, puskesmas mempunyai jaringan pelayanan yang meliputi unit Puskesmas Pembantu (Pustu), unit Puskesmas Keliling (Puskel), dan unit bidan desa/komunitas (Peraturan Menteri Kesehatan RI No. 75 Tahun 2016 Tentang Pusat Kesehatan Masyarakat).
11. Imunisasi adalah memasukkan kuman atau racun penyakit tertentu yang sudah dilemahkan (vaksin) ke dalam tubuh dengan cara disuntik atau diminum (diteteskan dalam mulut) dengan maksud agar terjadi kekebalan tubuh terhadap penyakit tersebut.
12. BCG (Bacillus Calmette Guerin) merupakan vaksinasi untuk mencegah penyakit TBC, diberikan pada bayi baru lahir atau anak, dengan suntikan pada kulit pangkal lengan atas. Bekas suntikan kemudian akan membentuk tonjolan kecil jaringan parut pada kulit lengan atas. Suntikan BCG diberikan
10. *Public Health Center is technical implementation unit of regency health department that have the primary function as a first-level health care providers. The working area standard of public health center is one district and to reach their working areas, public health centers have a service network covering subsidiary of public health center, mobile public health center units, and midwife units (Regulation of the Minister of Health of Indonesia Number 75 Year 2016 about Public Health Center).*
11. *Immunization is putting enervated microbe of a certain disease into human body by injection or drinking (dropping into mouth) to make the body immune to that disease.*
12. *BCG (Bacillus Calmette Guerin) is a vaccine to prevent TBC disease, given to newborns or children, by injection at the base of the skin of the upper arm. Injection site will form little bumps of scar tissue in the skin of the upper arm. BCG injections given to children 1 times.*

kepada anak sebanyak 1 kali.

13. DPT (Difteri, Pertusis, Tetanus) merupakan vaksin untuk mencegah penyakit Difteri, Pertusis, dan Tetanus yang diberikan pada bayi berumur 3 bulan ke atas, dengan suntikan pada paha, diulang 1 bulan dan 2 bulan kemudian, sehingga suntikan imunisasi DPT lengkap pada balita berjumlah 3 kali (kadang-kadang selang waktu antar suntikan bisa lebih dari 1 bulan).
14. Peristiwa tindak pidana yang dilaporkan ialah setiap peristiwa yang diterima kepolisian dari laporan masyarakat, atau peristiwa dimana pelakunya tertangkap tangan oleh kepolisian.
15. Jumlah tindak pidana menggambarkan jumlah kasus tindak pidana yang terjadi pada kurun waktu tertentu.
16. Persentase penyelesaian tindak pidana  

$$= \frac{\text{Jumlah tindak pidana yang diselesaikan}}{\text{Jumlah peristiwa tindak pidana yang dilaporkan}} \times 100\%$$

Persentase penyelesaian peristiwa tindak pidana menyatakan persentase penyelesaian tindak pidana oleh polisi. Suatu tindak

13. *DPT (Diphtheria, Pertussis, Tetanus) is a vaccine to prevent the diphtheria, pertussis, and tetanus disease, given to infants aged 3 months and above, with a shot in the thigh, repeated one month and two months later, so that the complete DPT immunization shots at toddler totaling 3 times (sometimes the time interval between injections can be more than 1 month).*
14. *Reported crime incidence includes all criminal cases reported and received by police office, and all crimes caught by police.*
15. *Crime total refers to the number of criminal cases occurring during a given period.*
16. *Crime clearance rate*  

$$= \frac{\text{Number of cleared criminal cases}}{\text{Number of reported criminal cases}} \times 100\%$$

*Crime clearance rate refers to percentage of crime clearance by police. A criminal case is categorized as a cleared case by police, if:*

1. *All documents are ready to submit or already submitted to justice court;*
2. *in the case of attense that warrants complaint, the complaint was withdraw within a given period state in the law;*
3. *The case was cleared by police based on the principle of*



pidana dinyatakan sebagai kasus yang selesai di tingkat kepolisian, apabila:

1. berkas perkaranya sudah siap untuk diserahkan atau telah diserahkan kepada kejaksaan;
2. dalam hal delik aduan, pengaduannya dicabut dalam tenggang waktu yang telah ditentukan menurut undang-undang;
3. telah diselesaikan oleh kepolisian berdasarkan azas *plichtmatigheid* (kewajiban berdasarkan kewenangan hukum);
4. kasus yang dimaksud tidak termasuk kompetensi kepolisian
5. tersangka meninggal dunia;
6. kasus kadaluwarsa.

17. Bencana Alam adalah peristiwa atau serangkaian peristiwa yang mengancam dan mengganggu kehidupan/penghidupan masyarakat yang disebabkan oleh faktor alam antara lain berupa gempa bumi, tsunami, gunung meletus, banjir, kekeringan, angin topan, dan tanah longsor sehingga mengakibatkan kerugian materi maupun non-materi.
18. Untuk mengukur kemiskinan, BPS menggunakan konsep kemampuan memenuhi kebutuhan dasar (basic needs approach). Dengan pendekatan ini, kemiskinan dipandang

*plichtmatigheid* (obligation on the basis of law authority);

4. *The case was not the responsibility of police office*
5. *The suspect died;*
6. *The case was out of date.*

17. *Natural Disaster is an event or series of events that threaten and disrupt the lives and livelihoods caused by natural factors such as: earthquake, tsunami, volcanic eruption, flood, flash flood, drought, typhoon/cyclone, and landslide so it can lead to result in loss of material and non-material.*
18. *To measure poverty, BPS-Statistics Indonesia has used the concept of basic needs approach. Therefore, poverty is viewed as economic inability to fulfill food and non-food basic needs which are measured by consumption/expenditure. The method used is calculating poverty line, which consists of two components that are Food Poverty Line (FPL) and Non-Food Poverty Line (NFPL). The poverty line was calculated separately for urban and rural areas.*

sebagai ketidakmampuan dari sisi ekonomi untuk memenuhi kebutuhan dasar makanan dan bukan makanan yang diukur dari sisi pengeluaran. Metode yang digunakan adalah menghitung Garis Kemiskinan (GK), yang terdiri dari dua komponen yaitu Garis Kemiskinan Makanan (GKM) dan Garis Kemiskinan Non-Makanan (GKNM). Penghitungan Garis Kemiskinan dilakukan secara terpisah untuk daerah perkotaan dan perdesaan.

19. Penduduk miskin adalah penduduk yang memiliki rata-rata pengeluaran per kapita per bulan di bawah Garis Kemiskinan.
  20. Garis Kemiskinan Makanan (GKM) merupakan nilai pengeluaran kebutuhan minimum makanan yang disetarakan dengan 2.100 kkalori per kapita per hari. Garis Kemiskinan Non-Makanan (GKNM) adalah kebutuhan minimum untuk perumahan, sandang, pendidikan, kesehatan, dan kebutuhan dasar lainnya.
  21. Indeks Pembangunan Manusia (IPM) menjelaskan bagaimana penduduk dapat mengakses hasil pembangunan dalam memperoleh pendapatan, kesehatan, pendidikan dan sebagainya. IPM diperkenalkan oleh UNDP pada tahun 1990 dan dipublikasikan secara berkala
19. *A person whose expenditure per capita per month is below the poverty line is considered to be poor.*
  20. *The Food Poverty Line refers to the daily minimum requirement of 2,100 kcal per capita per day. The Non-Food Poverty Line refers to the minimum requirement for household necessities for clothing, education, health, and other basic individual needs.*
  21. *The Human Development Index (HDI) explains how people can access development results in obtaining income, health, education and so forth. HDI was introduced by United Nations Development Programme (UNDP) in 1990 and published periodically in the annual report of the Human Development Report. HDI was formed by three basic dimensions: a long and healthy life; knowledge; and a decent standard of living.*

dalam laporan tahunan Human Development Report (HDR). IPM dibentuk oleh 3 (tiga) dimensi dasar: Umur panjang dan hidup sehat; pengetahuan; dan standar hidup layak.

<https://acehselatankab.bps.go.id>

**ULASAN****DESCRIPTION****Pendidikan**

Partisipasi sekolah penduduk Kabupaten Aceh Selatan tahun 2022 adalah 72,14 persen. Hal ini berarti dari 100 penduduk usia sekolah (7-24 tahun), 72 orang telah mengenyam pendidikan. Sebesar 27,84 persen sisanya tidak bersekolah lagi atau putus sekolah.

Apabila dilihat dari daya serap sistem pendidikan terhadap penduduk usia sekolah, sebanyak 99,92 persen anak usia Sekolah Dasar/ sederajat sudah dapat bersekolah tepat waktu. Sekitar 91,37 persen anak usia Sekolah Menengah Pertama/ sederajat dan 75,04 persen anak usia Sekolah Menengah Atas/ sederajat dapat bersekolah tepat waktu.

**Kesehatan**

Fasilitas kesehatan di Kabupaten Aceh Selatan yang dapat dimanfaatkan diantaranya 1 rumah sakit tipe C dan 24 puskesmas serta 323 posyandu yang tersebar di setiap kecamatan. Sementara itu, tenaga kesehatan yang tersedia di Kabupaten Aceh Selatan diantaranya, 61 dokter, 192 perawat, 218 bidan, 16 tenaga farmasi dan 20 ahli gizi.

Kasus penyakit terbanyak yang terjadi di Kabupaten Aceh Selatan sepanjang tahun 2022 adalah Diare sebanyak 3452 kasus.

**Education**

*School Participation of Aceh Selatan Regency in 2022 was 79,17 percent. This means, out of 100 schoolage population (7-24 years), 79 people have been educated. Amounting to 20,63 percent were no longer attending school or dropping out of school.*

*When viewed from the absorptive capacity of the education system to the school-age population, as much as 99.92 percent of elementary schoolage children/equivalent has been able to go to school on time. Approximately 91.37 percent of Junior High School-age children/equivalent and 75.04 percent of children between High School/ equivalent can go to school on time.*

**Health**

*Health facilities in Aceh Selatan Regency that can be used was 1 type C hospital and 24 public health centers and 323 maternal & child health center in every subdistrict. Meanwhile, health personnel in Aceh Selatan Regency are 61 doctor, 192 nursing personnels, 218 midwifery personnels, 16 pharmacy personnels, and 20 nutritionist.*

*Most cases of the disease occurring in Aceh Selatan throughout 2022 are Diare 3452 cases*

### **Kemiskinan**

Garis Kemiskinan (GK) Kabupaten Aceh Selatan tahun 2022 adalah 446.224 rupiah, meningkat 27.535 rupiah dibanding tahun sebelumnya. Artinya, jumlah minimum rupiah yang dibutuhkan untuk memenuhi kebutuhan pokok minimum makanan setara 2.100 kilo kalori per kapita per hari dan kebutuhan pokok bukan makanan adalah 446.224 rupiah. Dengan demikian, penduduk yang memiliki rata-rata pengeluaran konsumsi per kapita per bulan di bawah garis kemiskinan dikategorikan sebagai penduduk miskin.

Persentase penduduk miskin tahun 2022 mengalami penurunan sebesar 0,75 Persen. Persentase penduduk miskin Kabupaten Aceh Selatan tahun 2022 adalah 12,43 persen

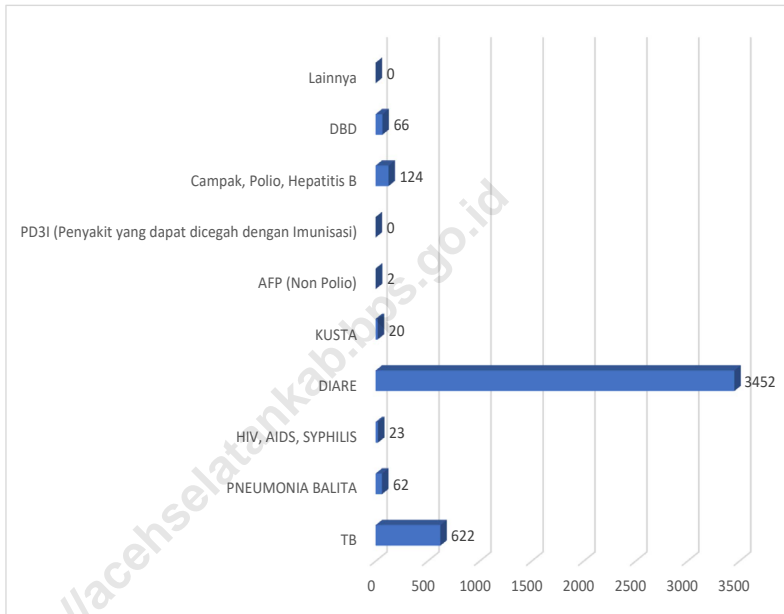
### **Poverty**

*Poverty Line (PL) Aceh Selatan Regency in 2022 was 446,224 rupiah, 27,535 rupiah increase over the previous year. That is, the minimum amount of rupiah required to meet minimum basic needs of food equivalent of 2,100 calories per capita per day and nonfood basic needs is 446,244 rupiah. Thus, people who have an average consumption expenditure per capita per month below the poverty line are categorized as poor.*

*The percentage of poor people in 2022 will decrease by 0.75 percent. The percentage of poor of Aceh Selatan Regency in 2022 was 12.43 percent.*

**Gambar** 4.1  
**Figure**

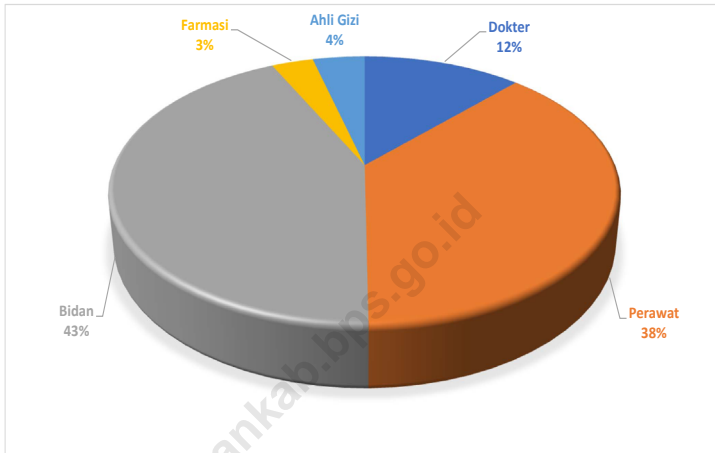
**Jumlah Kasus 10 Penyakit Terbanyak di Kabupaten Aceh Selatan, 2022**  
**Number of Cases of the 10 Most Diseases in Aceh Selatan Regency, 2022**



Sumber/Source: Dinas Kesehatan Kabupaten Aceh Selatan/Aceh Selatan Health Office

**Gambar** 4.2  
**Figure**

**Persentase Tenaga Kesehatan di Kabupaten Aceh Selatan, 2022**  
**Percentage of Medical Personal in Aceh Selatan District, 2022**



Sumber/Source: Dinas Kesehatan Kabupaten Aceh Selatan/Aceh Selatan Health Office

#### 4.1 PENDIDIKAN EDUCATION

**Tabel** 4.1.1 **Jumlah Sekolah, Guru, dan Murid Taman Kanak-Kanak (TK) di Bawah Kementerian Pendidikan dan Kebudayaan Menurut Kecamatan, 2021/2022 dan 2022/2023**  
*Number of Schools, Teachers, and Pupils in Kindergarten Under The Ministry of Education and Culture by Subdistrict, 2021/2022 and 2022/2023*

Kecamatan Subdistrict	Sekolah/Schools					
	Negeri/Public		Swasta/Private		Jumlah/Total	
	2021/2022	2022/2023	2021/2022	2022/2023	2021/2022	2022/2023
(1)	(2)	(3)	(4)	(5)	(6)	(7)
Trumon	-	1	2	1	2	2
Trumon Timur	-		4	5	4	5
Trumon Tengah	1	2	3	2	4	4
Bakongan	2	1	1	1	2	2
Bakongan Timur	-	1	3	2	3	3
Kota Bahagia	-		2	1	2	1
Kluet Selatan	1	2	9	7	10	9
Kluet Timur	-	2	9	7	9	9
Kluet Utara	1	4	17	14	18	18
Pasie Raja	1	2	12	12	13	14
Kluet Tengah	-	3	5	2	5	5
Tapaktuan	1	3	10	11	11	14
Samadua	1	5	5	1	6	6
Sawang	2	6	6	2	8	8
Meukek	1	3	12	10	13	13
Labuhanhaji	1	1	5	6	6	7
Labuhanhaji Timur	1	2	3	2	4	4
Labuhanhaji Barat	-	1	9	8	9	9
<b>Aceh Selatan</b>	<b>13</b>	<b>39</b>	<b>117</b>	<b>94</b>	<b>129</b>	<b>133</b>



Lanjutan Tabel/Continued Table 4.1.1

Kecamatan Subdistrict	Guru <sup>1</sup> /Teachers <sup>1</sup>					
	Negeri/Public		Swasta/Private		Jumlah/Total	
	2021/2022	2022/2023	2021/2022	2022/2023	2021/2022	2022/2023
(1)	(8)	(9)	(10)	(11)	(12)	(13)
Trumon	-	2	8	1	8	3
Trumon Timur	-	-	13	1	13	1
Trumon Tengah	8	9	12	1	20	10
Bakongan	7	7	4	1	11	8
Bakongan Timur	-	4	15	4	15	8
Kota Bahagia	-	-	7	3	7	3
Kluet Selatan	5	11	42	17	47	28
Kluet Timur	-	9	54	24	54	33
Kluet Utara	6	19	88	38	94	57
Pasie Raja	9	9	68	34	77	43
Kluet Tengah	-	13	26	2	26	15
Tapaktuan	7	20	68	39	75	59
Samadua	10	42	42	6	52	48
Sawang	17	42	39	13	56	55
Meukek	10	17	62	43	72	60
Labuhanhaji	5	5	24	18	29	23
Labuhanhaji Timur	6	8	14	6	20	14
Labuhanhaji Barat	-	4	46	27	46	31
<b>Aceh Selatan</b>	<b>90</b>	<b>221</b>	<b>632</b>	<b>278</b>	<b>722</b>	<b>499</b>

Lanjutan Tabel/*Continued Table* 4.1.1

Kecamatan Subdistrict	Murid/Students					
	Negeri/Public		Swasta/Private		Jumlah/Total	
	2021/2022	2022/2023	2021/2022	2022/2023	2021/2022	2022/2023
(1)	(14)	(15)	(16)	(17)	(18)	(19)
Trumon	-	...	107	...	107	...
Trumon Timur	-	...	200	...	200	...
Trumon Tengah	61	...	109	...	170	...
Bakongan	127	...	31	...	158	...
Bakongan Timur	-	...	110	...	110	...
Kota Bahagia	-	...	82	...	82	...
Kluet Selatan	59	...	326	...	385	...
Kluet Timur	-	...	336	...	336	...
Kluet Utara	38	...	501	...	539	...
Pasie Raja	61	...	502	...	563	...
Kluet Tengah	-	...	209	...	209	...
Tapaktuan	36	...	474	...	510	...
Samadua	27	...	242	...	269	...
Sawang	154	...	266	...	420	...
Meukek	102	...	498	...	600	...
Labuhanhaji	133	...	234	...	367	...
Labuhanhaji Timur	34	...	101	...	135	...
Labuhanhaji Barat	-	...	428	...	428	...
<b>Aceh Selatan</b>	<b>832</b>	<b>...</b>	<b>4756</b>	<b>...</b>	<b>5588</b>	<b>...</b>

Catatan/Note: <sup>1</sup> Jumlah guru termasuk kepala sekolah dan guru/*The total of teachers including headmaster and teacher*

Sumber/Source: Kementerian Pendidikan dan Kebudayaan, Data Semester Ganjil/Ministry of Educations and Culture, Odd Semester Data

**Tabel**  
**Table** 4.1.2

**Jumlah Sekolah, Guru, dan Murid Raudatul Athfal (RA)  
di Bawah Kementerian Agama Menurut Kecamatan,  
2021/2022 dan 2022/2023**  
*Number of Schools, Teachers, and Pupils in Raudatul Athfal  
(RA) Under The Ministry of Religious Affairs by Subdistrict,  
2021/2022 and 2022/2023*

Kecamatan Subdistrict	Sekolah/Schools		Guru/Teachers		Murid/Pupils	
	2021/2022	2022/2023	2021/2022	2022/2023	2021/2022	2022/2023
(1)	(2)	(3)	(4)	(5)	(6)	(7)
Trumon	-	-	-	-	-	-
Trumon Timur	-	-	-	-	-	-
Trumon Tengah	-	-	-	-	-	-
Bakongan	1	1	9	11	-	-
Bakongan Timur	-	-	-	-	-	-
Kota Bahagia	-	-	-	-	-	-
Kluet Selatan	1	1	7	7	13	22
Kluet Timur	-	-	-	-	-	-
Kluet Utara	-	-	-	-	64	82
Pasie Raja	-	-	-	-	-	-
Kluet Tengah	-	-	-	-	-	-
Tapaktuan	-	-	-	-	134	132
Samadua	1	1	8	7	82	82
Sawang	-	-	-	-	-	-
Meukek	2	2	16	15	-	-
Labuhanhaji	-	-	-	-	-	-
Labuhanhaji Timur	-	-	-	-	-	-
Labuhanhaji Barat	-	-	-	-	-	-
<b>Aceh Selatan</b>	<b>5</b>	<b>5</b>	<b>40</b>	<b>40</b>	<b>293</b>	<b>318</b>

Catatan/Note: ...

Sumber/Source: Kementerian Agama, Data Semester Ganjil/Ministry of Religious Affairs, Odd Semester Data

**Tabel**  
**Table** 4.1.3

**Jumlah Sekolah, Guru, dan Murid Sekolah Dasar (SD)  
di Bawah Kementerian Pendidikan dan Kebudayaan  
Menurut Kecamatan, 2021/2022 dan 2022/2023**  
*Number of Schools, Teachers, and Pupils in Primary Schools  
Under The Ministry of Education and Culture by Subdistrict,  
2021/2022 and 2022/2023*

Kecamatan Subdistrict	Sekolah/Schools					
	Negeri/Public		Swasta/Private		Jumlah/Total	
	2021/2022	2022/2023	2021/2022	2022/2023	2021/2022	2022/2023
(1)	(2)	(3)	(4)	(5)	(6)	(7)
Trumon	9	9	-	-	9	9
Trumon Timur	9	9	-	-	9	9
Trumon Tengah	6	6	-	-	6	6
Bakongan	5	5	-	-	5	5
Bakongan Timur	7	7	-	-	7	7
Kota Bahagia	9	9	-	-	9	9
Kluet Selatan	10	10	-	-	10	10
Kluet Timur	9	9	-	-	9	9
Kluet Utara	20	20	-	-	20	20
Pasie Raja	13	13	-	-	13	13
Kluet Tengah	9	9	-	-	9	9
Tapaktuan	18	18	-	-	18	18
Samadua	11	11	-	-	11	11
Sawang	14	14	-	-	14	14
Meukek	19	19	2	2	21	21
Labuhanhaji	12	12	-	-	12	12
Labuhanhaji Timur	8	8	-	-	8	8
Labuhanhaji Barat	14	14	1	1	15	15
<b>Aceh Selatan</b>	<b>202</b>	<b>202</b>	<b>3</b>	<b>3</b>	<b>205</b>	<b>205</b>

Lanjutan Tabel/Continued Table 4.1.3

Kecamatan Subdistrict	Guru <sup>1</sup> /Teachers <sup>1</sup>					
	Negeri/Public		Swasta/Private		Jumlah/Total	
	2021/2022	2022/2023	2021/2022	2022/2023	2021/2022	2022/2023
(1)	(8)	(9)	(10)	(11)	(12)	(13)
Trumon	89	97	-	-	89	97
Trumon Timur	106	114	-	-	106	114
Trumon Tengah	63	74	-	-	63	74
Bakongan	62	68	-	-	62	68
Bakongan Timur	82	87	-	-	82	87
Kota Bahagia	108	103	-	-	108	103
Kluet Selatan	120	132	-	-	120	132
Kluet Timur	136	135	-	-	136	135
Kluet Utara	249	264	-	-	249	264
Pasie Raja	148	151	-	-	148	151
Kluet Tengah	113	128	-	-	113	128
Tapaktuan	202	213	-	-	202	213
Samadua	226	224	-	-	226	224
Sawang	211	207	-	-	211	207
Meukek	242	241	28	23	270	264
Labuhanhaji	150	146	-	-	150	146
Labuhanhaji Timur	92	94	-	-	92	94
Labuhanhaji Barat	165	163	7	6	172	169
<b>Aceh Selatan</b>	<b>2 564</b>	<b>2 641</b>	<b>35</b>	<b>29</b>	<b>2 599</b>	<b>2 670</b>

Lanjutan Tabel/*Continued Table* 4.1.3

Kecamatan Subdistrict	Murid/Students					
	Negeri/Public		Swasta/Private		Jumlah/Total	
	2021/2022	2022/2023	2021/2022	2022/2023	2021/2022	2022/2023
(1)	(14)	(15)	(16)	(17)	(18)	(19)
Trumon	740	781	-	-	740	781
Trumon Timur	1 119	1 281	-	-	1 119	1 281
Trumon Tengah	818	871	-	-	818	871
Bakongan	626	599	-	-	626	599
Bakongan Timur	711	737	-	-	711	737
Kota Bahagia	759	742	-	-	759	742
Kluet Selatan	873	887	-	-	873	887
Kluet Timur	658	641	-	-	658	641
Kluet Utara	2 066	2 062	-	-	2 066	2 062
Pasie Raja	1 796	1 707	-	-	1 796	1 707
Kluet Tengah	823	854	-	-	823	854
Tapaktuan	1 533	1 514	-	-	1 533	1 514
Samadua	773	724	-	-	773	724
Sawang	1 178	1 144	-	-	1 178	1 144
Meukek	1 551	1 513	320	345	1 871	1 858
Labuhanhaji	1 303	1 240	-	-	1 303	1 240
Labuhanhaji Timur	740	731	-	-	740	731
Labuhanhaji Barat	1 524	1 516	125	160	1 649	1 676
<b>Aceh Selatan</b>	<b>19 591</b>	<b>19 544</b>	<b>445</b>	<b>505</b>	<b>20 036</b>	<b>20 049</b>

Catatan/Note: <sup>1</sup> Jumlah guru termasuk kepala sekolah dan guru/*The total of teachers including headmaster and teacher*  
 Sumber/Source: Kementerian Pendidikan dan Kebudayaan, Data Semester Ganjil/*Ministry of Educations and Culture, Odd Semester Data*  
 dan Dinas Pendidikan dan Kebudayaan Kabupaten Aceh Selatan/*Education and Culture Department Aceh Selatan*  
 Regency

**Tabel**  
**Table 4.1.4**

**Jumlah Sekolah, Guru, dan Murid Madrasah Ibtidaiyah (MI) di Bawah Kementerian Agama Menurut Kecamatan Menurut Kecamatan, 2021/2022 dan 2022/2023**  
**Number of Schools, Teachers, and Pupils in Madrasah Ibtidaiyah (MI) Under The Ministry of Religious Affairs by Subdistrict, 2021/2023 and 2022/2023**

Kecamatan Subdistrict	Sekolah/Schools					
	Negeri/Public		Swasta/Private		Jumlah/Total	
	2021/2022	2022/2023	2021/2022	2022/2023	2021/2022	2022/2023
(1)	(2)	(3)	(4)	(5)	(6)	(7)
Trumon	-	-	-	-	-	-
Trumon Timur	-	-	2	2	2	2
Trumon Tengah	-	-	-	-	-	-
Bakongan	2	2	1	1	3	3
Bakongan Timur	-	-	-	-	-	-
Kota Bahagia	-	-	-	-	-	-
Kluet Selatan	4	4	-	-	4	4
Kluet Timur	-	-	-	-	-	-
Kluet Utara	-	-	1	1	1	1
Pasie Raja	-	-	-	-	-	-
Kluet Tengah	3	3	-	-	3	3
Tapaktuan	2	2	1	1	3	3
Samadua	6	6	-	-	6	6
Sawang	3	3	-	-	3	3
Meukek	5	5	-	-	5	5
Labuhanhaji	-	-	-	-	-	-
Labuhanhaji Timur	1	1	3	3	4	4
Labuhanhaji Barat	1	1	-	-	1	1
<b>Aceh Selatan</b>	<b>27</b>	<b>27</b>	<b>8</b>	<b>8</b>	<b>35</b>	<b>35</b>

Lanjutan Tabel/Continued Table 4.1.4

Kecamatan Subdistrict	Guru <sup>1</sup> /Teachers <sup>1</sup>					
	Negeri/Public		Swasta/Private		Jumlah/Total	
	2021/2022	2022/2023	2021/2022	2022/2023	2021/2022	2022/2023
(1)	(8)	(9)	(10)	(11)	(12)	(13)
Trumon	-	-	-	-	-	-
Trumon Timur	-	-	23	23	23	23
Trumon Tengah	-	-	-	-	-	-
Bakongan	35	43	13	13	48	56
Bakongan Timur	-	-	-	-	-	-
Kota Bahagia	-	-	-	-	-	-
Kluet Selatan	70	80	-	-	70	80
Kluet Timur	-	-	-	-	-	-
Kluet Utara	-	-	11	11	11	11
Pasie Raja	-	-	-	-	-	-
Kluet Tengah	69	76	-	-	69	76
Tapaktuan	35	37	23	23	58	60
Samadua	107	113	-	-	107	113
Sawang	61	64	-	-	61	64
Meukek	87	90	-	-	87	90
Labuhanhaji	-	-	-	-	-	-
Labuhanhaji Timur	17	19	33	41	50	60
Labuhanhaji Barat	14	16	-	-	14	16
<b>Aceh Selatan</b>	<b>495</b>	<b>538</b>	<b>103</b>	<b>111</b>	<b>598</b>	<b>649</b>



Lanjutan Tabel/Continued Table 4.1.4

Kecamatan Subdistrict	Murid/Students					
	Negeri/Public		Swasta/Private		Jumlah/Total	
	2021/2022	2022/2023	2021/2022	2022/2023	2021/2022	2022/2023
(1)	(14)	(15)	(16)	(17)	(18)	(19)
Trumon	-	-	-	-	-	-
Trumon Timur	-	-	120	130	120	130
Trumon Tengah	-	-	-	-	-	-
Bakongan	565	566	47	39	612	605
Bakongan Timur	-	-	-	-	-	-
Kota Bahagia	-	-	-	-	-	-
Kluet Selatan	515	521	-	-	515	521
Kluet Timur	-	-	-	-	-	-
Kluet Utara	-	-	34	31	34	31
Pasie Raja	-	-	-	-	-	-
Kluet Tengah	361	369	-	-	361	369
Tapaktuan	195	211	48	42	243	253
Samadua	667	689	-	-	667	689
Sawang	449	477	-	-	449	477
Meukek	809	807	-	-	809	807
Labuhanhaji	-	-	-	-	-	-
Labuhanhaji Timur	141	135	338	338	479	473
Labuhanhaji Barat	84	89	-	-	84	89
<b>Aceh Selatan</b>	<b>3 786</b>	<b>3 864</b>	<b>587</b>	<b>580</b>	<b>4 373</b>	<b>4 444</b>

Catatan/Note: ...

Sumber/Source: Kementerian Agama, Data Semester Ganjil/Ministry of Religious Affairs, Odd Semester Data

**Tabel**  
**Table 4.1.5****Jumlah Sekolah, Guru, dan Murid Sekolah Menengah Pertama (SMP) di Bawah Kementerian Pendidikan dan Kebudayaan Menurut Kecamatan, 2021/2022 dan 2022/2023****Number of Schools, Teachers, and Pupils in Junior High Schools Under The Ministry of Education and Culture by Subdistrict, 2021/2022 and 2022/2023**

Kecamatan Subdistrict	Sekolah/Schools					
	Negeri/Public		Swasta/Private		Jumlah/Total	
	2021/2022	2022/2023	2021/2022	2022/2023	2021/2022	2022/2023
(1)	(2)	(3)	(4)	(5)	(6)	(7)
Trumon	3	3	-	-	3	3
Trumon Timur	3	3	1	1	4	4
Trumon Tengah	1	1	1	1	2	2
Bakongan	1	1	-	-	1	1
Bakongan Timur	1	1	-	-	1	1
Kota Bahagia	2	2	-	-	2	2
Kluet Selatan	2	2	-	-	2	2
Kluet Timur	4	4	-	-	4	4
Kluet Utara	6	6	-	-	6	6
Pasie Raja	3	3	-	-	3	3
Kluet Tengah	4	4	-	-	4	4
Tapaktuan	4	4	1	1	5	5
Samadua	3	3	-	-	3	3
Sawang	3	3	-	-	3	3
Meukek	4	4	2	2	6	6
Labuhanhaji	1	1	2	2	3	3
Labuhanhaji Timur	4	4	1	1	5	5
Labuhanhaji Barat	3	3	-	-	3	3
<b>Aceh Selatan</b>	<b>52</b>	<b>52</b>	<b>8</b>	<b>8</b>	<b>60</b>	<b>60</b>

Lanjutan Tabel/Continued Table 4.1.5

Kecamatan Subdistrict	Guru <sup>1</sup> /Teachers <sup>1</sup>					
	Negeri/Public		Swasta/Private		Jumlah/Total	
	2021/2022	2022/2023	2021/2022	2022/2023	2021/2022	2022/2023
(1)	(8)	(9)	(10)	(11)	(12)	(13)
Trumon	36	31	-	-	36	31
Trumon Timur	47	44	5	8	52	52
Trumon Tengah	22	22	7	13	29	35
Bakongan	34	33	-	-	34	33
Bakongan Timur	18	19	-	-	18	19
Kota Bahagia	40	39	-	-	40	39
Kluet Selatan	37	40	-	-	37	40
Kluet Timur	55	60	-	-	55	60
Kluet Utara	126	140	-	-	126	140
Pasie Raja	60	61	-	-	60	61
Kluet Tengah	65	68	-	-	65	68
Tapaktuan	74	78	17	16	91	94
Samadua	59	55	-	-	59	55
Sawang	62	67	-	-	62	67
Meukek	68	65	27	24	95	89
Labuhanhaji	32	35	22	28	54	63
Labuhanhaji Timur	62	62	10	14	72	76
Labuhanhaji Barat	64	75	-	-	64	75
<b>Aceh Selatan</b>	<b>961</b>	<b>994</b>	<b>88</b>	<b>103</b>	<b>1 049</b>	<b>1 097</b>

Lanjutan Tabel/*Continued Table 4.1.5*

Kecamatan Subdistrict	Murid/Students					
	Negeri/Public		Swasta/Private		Jumlah/Total	
	2021/2022	2022/2023	2021/2022	2022/2023	2021/2022	2022/2023
(1)	(14)	(15)	(16)	(17)	(18)	(19)
Trumon	254	248	-	-	254	248
Trumon Timur	402	339	42	92	444	431
Trumon Tengah	277	234	36	142	313	376
Bakongan	228	221	-	-	228	221
Bakongan Timur	180	168	-	-	180	168
Kota Bahagia	403	385	-	-	403	385
Kluet Selatan	212	234	-	-	212	234
Kluet Timur	291	307	-	-	291	307
Kluet Utara	965	971	-	-	965	971
Pasie Raja	747	762	-	-	747	762
Kluet Tengah	348	336	-	-	348	336
Tapaktuan	741	770	130	129	871	899
Samadua	303	302	-	-	303	302
Sawang	362	369	-	-	362	369
Meukek	592	586	163	127	755	713
Labuhanhaji	375	391	207	188	582	579
Labuhanhaji Timur	398	397	39	62	437	459
Labuhanhaji Barat	812	817	-	-	812	817
<b>Aceh Selatan</b>	<b>7 890</b>	<b>7 837</b>	<b>617</b>	<b>740</b>	<b>8 507</b>	<b>8 577</b>

Catatan/Note: <sup>1</sup> Jumlah guru termasuk kepala sekolah dan guru/The total of teachers including headmaster and teacher

Sumber/Source: Kementerian Pendidikan dan Kebudayaan, Data Semester Ganjil/Ministry of Educations and Culture, Odd Semester Data

**Tabel**  
**Table 4.1.6**

**Jumlah Sekolah, Guru, dan Murid Madrasah Tsanawiyah (MTs) di Bawah Kementerian Agama Menurut Kecamatan, 2021/2022 dan 2022/2023**  
**Number of Schools, Teachers, and Pupils in Madrasah Tsanawiyah (MTs) Under The Ministry of Religious Affairs by Subdistrict, 2021/2022 and 2022/2023**

Kecamatan Subdistrict	Sekolah/Schools					
	Negeri/Public		Swasta/Private		Jumlah/Total	
	2021/2022	2022/2023	2021/2022	2022/2023	2021/2022	2022/2023
(1)	(2)	(3)	(4)	(5)	(6)	(7)
Trumon	-	-	-	-	-	-
Trumon Timur	-	-	2	2	2	2
Trumon Tengah	-	-	-	-	-	-
Bakongan	2	2	1	1	3	3
Bakongan Timur	-	-	-	-	-	-
Kota Bahagia	-	-	-	-	-	-
Kluet Selatan	4	4	-	-	4	4
Kluet Timur	-	-	-	-	-	-
Kluet Utara	-	-	1	1	1	1
Pasie Raja	-	-	-	-	-	-
Kluet Tengah	3	3	-	-	3	3
Tapaktuan	2	2	1	1	3	3
Samadua	6	6	-	-	6	6
Sawang	3	3	-	-	3	3
Meukek	5	5	-	-	5	5
Labuhanhaji	-	-	-	-	-	-
Labuhanhaji Timur	1	1	3	3	4	4
Labuhanhaji Barat	1	1	-	-	1	1
<b>Aceh Selatan</b>	<b>27</b>	<b>27</b>	<b>8</b>	<b>8</b>	<b>35</b>	<b>35</b>

Lanjutan Tabel/*Continued Table* 4.1.6

Kecamatan Subdistrict	Guru <sup>1</sup> /Teachers <sup>1</sup>					
	Negeri/Public		Swasta/Private		Jumlah/Total	
	2021/2022	2022/2023	2021/2022	2022/2023	2021/2022	2022/2023
(1)	(8)	(9)	(10)	(11)	(12)	(13)
Trumon	-	-	-	-	-	-
Trumon Timur	-	-	23	23	23	23
Trumon Tengah	-	-	-	-	-	-
Bakongan	35	43	13	13	48	56
Bakongan Timur	-	-	-	-	-	-
Kota Bahagia	-	-	-	-	-	-
Kluet Selatan	70	80	-	-	70	80
Kluet Timur	-	-	-	-	-	-
Kluet Utara	-	-	11	11	11	11
Pasie Raja	-	-	-	-	-	-
Kluet Tengah	69	76	-	-	69	76
Tapaktuan	35	37	23	23	58	60
Samadua	107	113	-	-	107	113
Sawang	61	64	-	-	61	64
Meukek	87	90	-	-	87	90
Labuhanhaji	-	-	-	-	-	-
Labuhanhaji Timur	17	19	33	41	50	60
Labuhanhaji Barat	14	16	-	-	14	16
<b>Aceh Selatan</b>	<b>495</b>	<b>538</b>	<b>103</b>	<b>111</b>	<b>598</b>	<b>649</b>

Lanjutan Tabel/Continued Table 4.1.6

Kecamatan Subdistrict	Murid/Students					
	Negeri/Public		Swasta/Private		Jumlah/Total	
	2021/2022	2022/2023	2021/2022	2022/2023	2021/2022	2022/2023
(1)	(14)	(15)	(16)	(17)	(18)	(19)
Trumon	-	-	-	-	-	-
Trumon Timur	-	-	120	130	120	130
Trumon Tengah	-	-	-	-	-	-
Bakongan	565	566	47	39	612	605
Bakongan Timur	-	-	-	-	-	-
Kota Bahagia	-	-	-	-	-	-
Kluet Selatan	515	521	-	-	515	521
Kluet Timur	-	-	-	-	-	-
Kluet Utara	-	-	34	31	34	31
Pasie Raja	-	-	-	-	-	-
Kluet Tengah	361	369	-	-	361	369
Tapaktuan	195	211	48	42	243	253
Samadua	667	689	-	-	667	689
Sawang	449	477	-	-	449	477
Meukek	809	807	-	-	809	807
Labuhanhaji	-	-	-	-	-	-
Labuhanhaji Timur	141	135	338	338	479	473
Labuhanhaji Barat	84	89	-	-	84	89
<b>Aceh Selatan</b>	<b>3 786</b>	<b>3 864</b>	<b>587</b>	<b>580</b>	<b>4 373</b>	<b>4 444</b>

Catatan/Note: ...

Sumber/Source: Kementerian Agama, Data Semester Ganjil/Ministry of Religious Affairs, Odd Semester Data

**Tabel**  
**Table** 4.1.7**Jumlah Sekolah, Guru, dan Murid Sekolah Menengah Atas (SMA) di Bawah Kementerian Pendidikan dan Kebudayaan Menurut Kecamatan, 2021/2022 dan 2022/2023**  
**Number of Schools, Teachers, and Pupils in Senior High Schools Under The Ministry of Education and Culture by Subdistrict, 2021/2022 and 2022/2023**

Kecamatan Subdistrict	Sekolah/Schools					
	Negeri/Public		Swasta/Private		Jumlah/Total	
	2021/2022	2022/2023	2021/2022	2022/2023	2021/2022	2022/2023
(1)	(2)	(3)	(4)	(5)	(6)	(7)
Trumon	2	2	-	-	2	2
Trumon Timur	1	1	-	-	1	1
Trumon Tengah	1	1	-	-	1	1
Bakongan	1	1	-	-	1	1
Bakongan Timur	1	1	-	-	1	1
Kota Bahagia	1	1	-	-	1	1
Kluet Selatan	1	1	-	-	1	1
Kluet Timur	2	2	1	1	3	3
Kluet Utara	3	3	-	-	3	3
Pasie Raja	2	2	-	-	2	2
Kluet Tengah	1	1	-	-	1	1
Tapaktuan	3	3	-	-	3	3
Samadua	2	2	-	-	2	2
Sawang	1	1	-	-	1	1
Meukek	2	2	2	2	4	4
Labuhanhaji	2	2	1	1	3	3
Labuhanhaji Timur	1	1	1	1	2	2
Labuhanhaji Barat	1	1	-	-	1	1
<b>Aceh Selatan</b>	<b>28</b>	<b>28</b>	<b>5</b>	<b>5</b>	<b>33</b>	<b>33</b>



Lanjutan Tabel/Continued Table 4.1.7

Kecamatan Subdistrict	Guru <sup>1</sup> /Teachers <sup>1</sup>					
	Negeri/Public		Swasta/Private		Jumlah/Total	
	2021/2022	2022/2023	2021/2022	2022/2023	2021/2022	2022/2023
(1)	(8)	(9)	(10)	(11)	(12)	(13)
Trumon	30	31	-	-	30	31
Trumon Timur	18	21	-	-	18	21
Trumon Tengah	16	17	-	-	16	17
Bakongan	28	31	-	-	28	31
Bakongan Timur	29	24	-	-	29	24
Kota Bahagia	27	31	-	-	27	31
Kluet Selatan	34	30	-	-	34	30
Kluet Timur	38	42	14	11	52	53
Kluet Utara	98	93	-	-	98	93
Pasie Raja	51	55	-	-	51	55
Kluet Tengah	33	31	-	-	33	31
Tapaktuan	96	98	-	-	96	98
Samadua	40	48	-	-	40	48
Sawang	36	39	-	-	36	39
Meukek	66	61	25	27	91	88
Labuhanhaji	50	52	13	13	63	65
Labuhanhaji Timur	28	31	17	17	45	48
Labuhanhaji Barat	34	37	-	-	34	37
<b>Aceh Selatan</b>	<b>752</b>	<b>772</b>	<b>69</b>	<b>68</b>	<b>821</b>	<b>840</b>

Lanjutan Tabel/*Continued Table 4.1.7*

Kecamatan Subdistrict	Murid/Students					
	Negeri/Public		Swasta/Private		Jumlah/Total	
	2021/2022	2022/2023	2021/2022	2022/2023	2021/2022	2022/2023
(1)	(14)	(15)	(16)	(17)	(18)	(19)
Trumon	202	201	-	-	202	201
Trumon Timur	148	170	-	-	148	170
Trumon Tengah	139	153	-	-	139	153
Bakongan	296	286	-	-	296	286
Bakongan Timur	107	113	-	-	107	113
Kota Bahagia	232	241	-	-	232	241
Kluet Selatan	258	236	-	-	258	236
Kluet Timur	180	192	16	23	196	215
Kluet Utara	751	679	-	-	751	679
Pasie Raja	438	402	-	-	438	402
Kluet Tengah	295	291	-	-	295	291
Tapaktuan	835	876	-	-	835	876
Samadua	277	284	-	-	277	284
Sawang	436	406	-	-	436	406
Meukek	513	463	151	104	664	567
Labuhanhaji	391	416	87	63	478	479
Labuhanhaji Timur	207	204	167	158	374	362
Labuhanhaji Barat	442	423	-	-	442	423
<b>Aceh Selatan</b>	<b>6 147</b>	<b>6 036</b>	<b>421</b>	<b>348</b>	<b>6 568</b>	<b>6 384</b>

Catatan/Note: <sup>1</sup> Jumlah guru termasuk kepala sekolah dan guru/*The total of teachers including headmaster and teacher*

Sumber/Source: Kementerian Pendidikan dan Kebudayaan, Data Semester Ganjil/*Ministry of Educations and Culture, Odd Semester Data*

**Tabel**  
**Table** 4.1.8

**Jumlah Sekolah, Guru, dan Murid Sekolah Menengah Kejuruan (SMK) di Bawah Kementerian Pendidikan dan Kebudayaan Menurut Kecamatan, 2021/2022 dan 2022/2023**  
**Number of Schools, Teachers, and Pupils in Vocational High Schools Under The Ministry of Education and Culture by Subdistrict, 2021/2022 and 2022/2023**

Kecamatan Subdistrict	Sekolah/Schools					
	Negeri/Public		Swasta/Private		Jumlah/Total	
	2021/2022	2022/2023	2021/2022	2022/2023	2021/2022	2022/2023
(1)	(2)	(3)	(4)	(5)	(6)	(7)
Trumon	-	-	-	-	-	-
Trumon Timur	1	1	-	-	1	1
Trumon Tengah	-	-	-	-	-	-
Bakongan	-	-	-	-	-	-
Bakongan Timur	-	-	-	-	-	-
Kota Bahagia	-	-	1	1	1	1
Kluet Selatan	1	1	-	-	1	1
Kluet Timur	1	1	-	-	1	1
Kluet Utara	-	-	-	-	-	-
Pasie Raja	1	1	-	-	1	1
Kluet Tengah	-	-	-	-	-	-
Tapaktuan	1	1	-	-	1	1
Samadua	1	1	-	-	1	1
Sawang	1	1	-	-	1	1
Meukek	1	1	-	-	1	1
Labuhanhaji	1	1	-	-	1	1
Labuhanhaji Timur	1	1	-	-	1	1
Labuhanhaji Barat	-	-	-	-	-	-
<b>Aceh Selatan</b>	<b>10</b>	<b>10</b>	<b>1</b>	<b>1</b>	<b>11</b>	<b>11</b>

Lanjutan Tabel/*Continued Table* 4.1.8

Kecamatan Subdistrict	Guru <sup>1</sup> /Teachers <sup>1</sup>					
	Negeri/Public		Swasta/Private		Jumlah/Total	
	2021/2022	2022/2023	2021/2022	2022/2023	2021/2022	2022/2023
(1)	(8)	(9)	(10)	(11)	(12)	(13)
Trumon	-	-	-	-	-	-
Trumon Timur	22	20	-	-	22	20
Trumon Tengah	-	-	-	-	-	-
Bakongan	-	-	-	-	-	-
Bakongan Timur	-	-	-	-	-	-
Kota Bahagia	-	-	16	14	16	14
Kluet Selatan	25	26	-	-	25	26
Kluet Timur	15	20	-	-	15	20
Kluet Utara	-	-	-	-	-	-
Pasie Raja	26	27	-	-	26	27
Kluet Tengah	-	-	-	-	-	-
Tapaktuan	35	45	-	-	35	45
Samadua	29	29	-	-	29	29
Sawang	23	28	-	-	23	28
Meukek	23	27	-	-	23	27
Labuhanhaji	42	41	-	-	42	41
Labuhanhaji Timur	22	24	-	-	22	24
Labuhanhaji Barat	-	-	-	-	-	-
<b>Aceh Selatan</b>	<b>262</b>	<b>287</b>	<b>16</b>	<b>14</b>	<b>278</b>	<b>301</b>

Lanjutan Tabel/Continued Table 4.1.8

Kecamatan Subdistrict	Murid/Students					
	Negeri/Public		Swasta/Private		Jumlah/Total	
	2021/2022	2022/2023	2021/2022	2022/2023	2021/2022	2022/2023
(1)	(14)	(15)	(16)	(17)	(18)	(19)
Trumon	-	-	-	-	-	-
Trumon Timur	104	90	-	-	104	90
Trumon Tengah	-	-	-	-	-	-
Bakongan	-	-	-	-	-	-
Bakongan Timur	-	-	-	-	-	-
Kota Bahagia	-	-	97	83	97	83
Kluet Selatan	235	188	-	-	235	188
Kluet Timur	23	17	-	-	23	17
Kluet Utara	-	-	-	-	-	-
Pasie Raja	140	135	-	-	140	135
Kluet Tengah	-	-	-	-	-	-
Tapaktuan	209	162	-	-	209	162
Samadua	70	55	-	-	70	55
Sawang	69	77	-	-	69	77
Meukek	234	232	-	-	234	232
Labuhanhaji	282	254	-	-	282	254
Labuhanhaji Timur	88	81	-	-	88	81
Labuhanhaji Barat	-	-	-	-	-	-
<b>Aceh Selatan</b>	<b>1 454</b>	<b>1 291</b>	<b>97</b>	<b>83</b>	<b>1 551</b>	<b>1 374</b>

Catatan/Note: <sup>1</sup> Guru yang mengajar di 2 sekolah atau lebih dihitung di masing-masing sekolah/The teacher who taught in two schools or more counted in every school

<sup>2</sup> Jumlah guru termasuk kepala sekolah dan guru/The total of teachers including headmaster and teacher

Sumber/Source: Kementerian Pendidikan dan Kebudayaan, Data Semester Ganjil/Ministry of Educations and Culture, Odd Semester Data

**Tabel**  
**Table** 4.1.9

**Jumlah Sekolah, Guru, dan Murid Madrasah Aliyah (MA)  
di Bawah Kementerian Agama Menurut Kecamatan,  
2021/2022 dan 2022/2023**  
*Number of Schools, Teachers, and Pupils in Madrasah Aliyah  
(MA) Under the Ministry of Religious Affairs by Subdistrict,  
2021/2022 and 2022/2023*

Kecamatan Subdistrict	Sekolah/Schools					
	Negeri/Public		Swasta/Private		Jumlah/Total	
	2021/2022	2022/2023	2021/2022	2022/2023	2021/2022	2022/2023
(1)	(2)	(3)	(4)	(5)	(6)	(7)
Trumon	-	-	-	-	-	-
Trumon Timur	-	-	-	-	-	-
Trumon Tengah	-	-	-	-	-	-
Bakongan	-	-	1	1	1	1
Bakongan Timur	-	-	-	-	-	-
Kota Bahagia	-	-	-	-	-	-
Kluet Selatan	1	1	1	1	2	2
Kluet Timur	-	-	-	-	-	-
Kluet Utara	1	1	-	-	1	1
Pasie Raja	-	-	1	1	1	1
Kluet Tengah	-	-	-	-	-	-
Tapaktuan	1	1	1	1	2	2
Samadua	-	-	-	-	-	-
Sawang	1	1	-	-	1	1
Meukek	-	-	2	2	2	2
Labuhanhaji	-	-	-	-	-	-
Labuhanhaji Timur	-	-	1	1	1	1
Labuhanhaji Barat	-	-	2	2	2	2
<b>Aceh Selatan</b>	<b>4</b>	<b>4</b>	<b>9</b>	<b>9</b>	<b>13</b>	<b>13</b>

Lanjutan Tabel/Continued Table 4.1.9

Kecamatan Subdistrict	Guru <sup>1</sup> /Teachers <sup>1</sup>					
	Negeri/Public		Swasta/Private		Jumlah/Total	
	2021/2022	2022/2023	2021/2022	2022/2023	2021/2022	2022/2023
(1)	(8)	(9)	(10)	(11)	(12)	(13)
Trumon	-	-	-	-	-	-
Trumon Timur	-	-	-	-	-	-
Trumon Tengah	-	-	-	-	-	-
Bakongan	-	-	15	30	15	30
Bakongan Timur	-	-	-	-	-	-
Kota Bahagia	-	-	-	-	-	-
Kluet Selatan	29	34	31	31	60	65
Kluet Timur	-	-	-	-	-	-
Kluet Utara	42	46	-	-	42	46
Pasie Raja	-	-	11	12	11	12
Kluet Tengah	-	-	-	-	-	-
Tapaktuan	34	38	4	4	38	42
Samadua	-	-	-	-	-	-
Sawang	26	34	-	-	26	34
Meukek	-	-	26	24	26	24
Labuhanhaji	-	-	-	-	-	-
Labuhanhaji Timur	-	-	10	16	10	16
Labuhanhaji Barat	-	-	32	34	32	34
<b>Aceh Selatan</b>	<b>131</b>	<b>152</b>	<b>129</b>	<b>151</b>	<b>260</b>	<b>303</b>

Lanjutan Tabel/*Continued Table* 4.1.9

Kecamatan Subdistrict	Murid/Students					
	Negeri/Public		Swasta/Private		Jumlah/Total	
	2021/2022	2022/2023	2021/2022	2022/2023	2021/2022	2022/2023
(1)	(14)	(15)	(16)	(17)	(18)	(19)
Trumon	-	-	-	-	-	-
Trumon Timur	-	-	-	-	-	-
Trumon Tengah	-	-	-	-	-	-
Bakongan	-	-	376	358	376	358
Bakongan Timur	-	-	-	-	-	-
Kota Bahagia	-	-	-	-	-	-
Kluet Selatan	97	87	47	41	144	128
Kluet Timur	-	-	-	-	-	-
Kluet Utara	317	316	-	-	317	316
Pasie Raja	-	-	91	97	91	97
Kluet Tengah	-	-	-	-	-	-
Tapaktuan	361	315	57	51	418	366
Samadua	-	-	-	-	-	-
Sawang	2	126	-	-	2	126
Meukek	-	-	61	59	61	59
Labuhanhaji	-	-	-	-	-	-
Labuhanhaji Timur	-	-	57	54	57	54
Labuhanhaji Barat	-	-	193	187	193	187
<b>Aceh Selatan</b>	<b>777</b>	<b>844</b>	<b>882</b>	<b>847</b>	<b>1 659</b>	<b>1 691</b>

Catatan/Note: ...

Sumber/Source: Kementerian Agama, Data Semester Ganjil/Ministry of Religious Affairs, Odd Semester Data



**Tabel 4.1.10** Jumlah Desa<sup>1</sup>/Kelurahan yang Memiliki Fasilitas Sekolah Menurut Kecamatan dan Tingkat Pendidikan, 2016– 2021  
**Table** *Number of Villages<sup>1</sup> Having Educational Facilities by Subdistrict and Educational Level, 2016– 2021*

Kecamatan Subdistrict	SD Primary School	
	2020	2021
(1)	(2)	(3)
Trumon	8	7
Trumon Timur	7	7
Trumon Tengah	6	5
Bakongan	4	3
Bakongan Timur	6	5
Kota Bahagia	9	9
Kluet Selatan	11	10
Kluet Timur	9	9
Kluet Utara	20	20
Pasie Raja	14	14
Kluet Tengah	8	8
Tapaktuan	15	15
Samadua	14	14
Sawang	14	14
Meukek	17	19
Labuhanhaji	10	10
Labuhanhaji Timur	8	8
Labuhanhaji Barat	11	11
<b>Aceh Selatan</b>	<b>191</b>	<b>188</b>

Lanjutan Tabel/*Continued Table* 4.1.10

Kecamatan <i>Subdistrict</i>	SMP <i>Junior High School</i>	
	2020	2021
(1)	(4)	(5)
Trumon	4	3
Trumon Timur	3	3
Trumon Tengah	2	1
Bakongan	1	1
Bakongan Timur	1	1
Kota Bahagia	2	2
Kluet Selatan	4	4
Kluet Timur	6	6
Kluet Utara	10	7
Pasie Raja	6	5
Kluet Tengah	4	5
Tapaktuan	6	7
Samadua	4	3
Sawang	4	4
Meukek	9	9
Labuhanhaji	4	4
Labuhanhaji Timur	6	5
Labuhanhaji Barat	5	5
<b>Aceh Selatan</b>	<b>81</b>	<b>75</b>

Lanjutan Tabel/*Continued Table* 4.1.10

Kecamatan <i>Subdistrict</i>	SMA <i>Senior High School</i>	
	2020	2021
(1)	(5)	(6)
Trumon	2	1
Trumon Timur	2	1
Trumon Tengah	1	1
Bakongan	1	1
Bakongan Timur	1	1
Kota Bahagia	1	1
Kluet Selatan	2	2
Kluet Timur	3	3
Kluet Utara	4	4
Pasie Raja	3	3
Kluet Tengah	1	1
Tapaktuan	5	5
Samadua	2	1
Sawang	2	2
Meukek	4	5
Labuhanhaji	3	3
Labuhanhaji Timur	3	3
Labuhanhaji Barat	2	2
<b>Aceh Selatan</b>	<b>42</b>	<b>40</b>

Lanjutan Tabel/*Continued Table* 4.1.10

Kecamatan <i>Subdistrict</i>	SMK <i>Vocational School</i>	
	2020	2021
(1)	(7)	(8)
Trumon	–	–
Trumon Timur	1	1
Trumon Tengah	–	–
Bakongan	–	–
Bakongan Timur	–	–
Kota Bahagia	1	1
Kluet Selatan	1	1
Kluet Timur	1	1
Kluet Utara	–	–
Pasie Raja	1	1
Kluet Tengah	–	–
Tapaktuan	1	1
Samadua	1	1
Sawang	1	1
Meukek	1	1
Labuhanhaji	1	1
Labuhanhaji Timur	1	1
Labuhanhaji Barat	–	1
<b>Aceh Selatan</b>	<b>11</b>	<b>12</b>

Lanjutan Tabel/*Continued Table* 4.1.10

Kecamatan <i>Subdistrict</i>	Perguruan Tinggi <i>University</i>	
	2020	2021
(1)	(9)	(10)
Trumon	–	–
Trumon Timur	–	–
Trumon Tengah	–	–
Bakongan	–	–
Bakongan Timur	–	–
Kota Bahagia	–	–
Kluet Selatan	–	–
Kluet Timur	–	–
Kluet Utara	–	–
Pasie Raja	–	–
Kluet Tengah	–	–
Tapaktuan	2	2
Samadua	–	–
Sawang	–	–
Meukek	–	–
Labuhanhaji	–	–
Labuhanhaji Timur	–	–
Labuhanhaji Barat	–	–
<b>Aceh Selatan</b>	<b>2</b>	<b>2</b>

Catatan/*Note*: ...Sumber/*Source*: BPS, Pendataan Potensi Desa (Podes)/ *BPS–Statistics Indonesia, Village Potential Data Collection*

**Tabel**  
**Table** 4.1.11

**Persentase Penduduk Usia 7–24 Tahun Menurut Jenis Kelamin, Kelompok Umur Sekolah, dan Partisipasi Sekolah di Kabupaten Aceh Selatan, 2022**  
*Percentage of Population Aged 7-24 Years by Sex, Age Group, and School Participation in Aceh Selatan Regency, 2022*

Jenis Kelamin dan Kelompok Umur Sekolah <i>Sex and School Age Group</i>	Partisipasi Sekolah/School Participation		
	Tidak/Belum Pernah Sekolah <i>Not/Never Attending School</i>	Masih Sekolah <i>Attending School</i>	Tidak Sekolah Lagi <i>Not Attending School Anymore</i>
(1)	(2)	(3)	(4)
<b>Laki-laki/Male</b>			
7-12	0,17	99,83	0
13-15	0	100	0
16-18	0	80,32	19,68
19-24	0	27,24	72,76
7-24	0,05	70,73	29,22
<b>Perempuan/Female</b>			
7-12	0	100	0
13-15	0	96,85	3,15
16-18	0	78,36	21,64
19-24	0	33,72	66,28
7-24	0	73,61	26,39
<b>Laki-laki + Perempuan / Male + Female</b>			
7-12	0,08	99,92	0
13-15	0	98,5	1,5
16-18	0	79,43	20,57
19-24	0	30,34	69,66
7-24	0,02	72,14	27,84

Catatan/Note: ...

Sumber/Source: Badan Pusat Statistik Kabupaten Aceh Selatan/BPS-Statistics of Aceh Selatan Regency

**Tabel 4.1.12** Angka Partisipasi Murni (APM) dan Angka Partisipasi Kasar (APK) Menurut Jenjang Pendidikan di Kabupaten Aceh Selatan, 2022  
**Net Enrolment Rate and Gross Enrolment Rate by Educational Level in Aceh Selatan Regency, 2022**

Jenjang Pendidikan Educational Level	APM Net Enrollment Rate	APK Gross Enrollment Rate
(1)	(2)	(3)
SD/MI Elementary School	99,92	107,38
SMP/MTs Junior High School	91,37	91,37
SMA/SMK/MA Senior High School	75,04	127,44

Catatan/Note: ...

Sumber/Source: Badan Pusat Statistik Kabupaten Aceh Selatan/BPS-Statistics of Aceh Selatan Regency

## 4.2 KESEHATAN HEALTH

**Tabel 4.2.1** Jumlah Desa<sup>1</sup>/Kelurahan Yang Memiliki Sarana Kesehatan Menurut Kecamatan, 2020–2021  
*Number of Villages<sup>1</sup> Having Health Facilities by Subdistrict, 2020–2021*

Kecamatan <i>Subdistrict</i>	Rumah Sakit <i>Hospital</i>	
	2020	2021
(1)	(2)	(3)
Trumon	–	–
Trumon Timur	–	–
Trumon Tengah	–	–
Bakongan	–	–
Bakongan Timur	–	–
Kota Bahagia	–	–
Kluet Selatan	–	–
Kluet Timur	–	–
Kluet Utara	–	–
Pasie Raja	–	–
Kluet Tengah	–	–
Tapaktuan	1	1
Samadua	–	–
Sawang	–	–
Meukek	–	–
Labuhanhaji	–	–
Labuhanhaji Timur	–	–
Labuhanhaji Barat	–	1
<b>Aceh Selatan</b>	<b>1</b>	<b>2</b>



Lanjutan Tabel/*Continued Table* 4.2.1

Kecamatan <i>Subdistrict</i>	Rumah Sakit Bersalin <i>Maternity Hospital</i>	
	2020	2021
(1)	(4)	(5)
Trumon	–	–
Trumon Timur	–	–
Trumon Tengah	–	–
Bakongan	–	–
Bakongan Timur	–	–
Kota Bahagia	–	–
Kluet Selatan	–	–
Kluet Timur	–	–
Kluet Utara	–	–
Pasie Raja	–	–
Kluet Tengah	–	–
Tapaktuan	–	–
Samadua	–	–
Sawang	–	–
Meukek	–	–
Labuhanhaji	–	–
Labuhanhaji Timur	–	–
Labuhanhaji Barat	–	–
<b>Aceh Selatan</b>	–	–

Lanjutan Tabel/*Continued Table* 4.2.1

Kecamatan <i>Subdistrict</i>	Poliklinik <i>Polyclinic</i>	
	2020	2021
(1)	(6)	(7)
Trumon	–	–
Trumon Timur	–	–
Trumon Tengah	–	–
Bakongan	–	–
Bakongan Timur	–	–
Kota Bahagia	–	–
Kluet Selatan	–	–
Kluet Timur	–	–
Kluet Utara	1	1
Pasie Raja	2	1
Kluet Tengah	–	–
Tapaktuan	1	1
Samadua	–	–
Sawang	–	–
Meukek	–	–
Labuhanhaji	1	1
Labuhanhaji Timur	–	–
Labuhanhaji Barat	–	–
<b>Aceh Selatan</b>	<b>5</b>	<b>4</b>

Lanjutan Tabel/*Continued Table* 4.2.1

Kecamatan <i>Subdistrict</i>	Puskesmas <i>Public Health Center</i>	
	2020	2021
(1)	(8)	(9)
Trumon	2	2
Trumon Timur	1	1
Trumon Tengah	1	1
Bakongan	1	1
Bakongan Timur	1	1
Kota Bahagia	1	1
Kluet Selatan	1	1
Kluet Timur	2	2
Kluet Utara	3	3
Pasie Raja	2	2
Kluet Tengah	1	1
Tapaktuan	2	2
Samadua	2	2
Sawang	1	1
Meukek	2	2
Labuhanhaji	1	1
Labuhanhaji Timur	1	1
Labuhanhaji Barat	2	1
<b>Aceh Selatan</b>	<b>27</b>	<b>26</b>

Lanjutan Tabel/*Continued Table* 4.2.1

Kecamatan <i>Subdistrict</i>	Puskesmas Pembantu <i>Subsidiary of Public Health Center</i>	
	2020	2021
(1)	(10)	(11)
Trumon	5	–
Trumon Timur	4	3
Trumon Tengah	2	2
Bakongan	–	–
Bakongan Timur	1	1
Kota Bahagia	–	–
Kluet Selatan	4	4
Kluet Timur	2	2
Kluet Utara	3	3
Pasie Raja	7	4
Kluet Tengah	–	2
Tapaktuan	3	3
Samadua	3	3
Sawang	6	5
Meukek	8	8
Labuhanhaji	–	–
Labuhanhaji Timur	–	1
Labuhanhaji Barat	4	2
<b>Aceh Selatan</b>	<b>52</b>	<b>43</b>

Lanjutan Tabel/*Continued Table 4.2.1*

Kecamatan Subdistrict	Apotek Pharmacy	
	2020	2021
(1)	(12)	(13)
Trumon	–	–
Trumon Timur	–	–
Trumon Tengah	1	1
Bakongan	2	1
Bakongan Timur	–	–
Kota Bahagia	1	–
Kluet Selatan	3	3
Kluet Timur	–	–
Kluet Utara	2	2
Pasie Raja	2	–
Kluet Tengah	–	–
Tapaktuan	5	4
Samadua	2	1
Sawang	1	–
Meukek	6	5
Labuhanhaji	3	3
Labuhanhaji Timur	–	1
Labuhanhaji Barat	–	–
<b>Aceh Selatan</b>	<b>28</b>	<b>21</b>

Catatan/Note: ...

Sumber/Source: BPS, Pendataan Potensi Desa (Podes)/BPS-Statistics Indonesia, Village Potential Data Collecting

**Tabel**  
**Table** 4.2.2**Jumlah Tenaga Kesehatan Menurut Kecamatan, 2022**  
**Number of Medical Personnel by Subdistrict, 2022**

<b>Kecamatan</b> <b>Subdistrict</b>	<b>Dokter</b> <b>Doctor</b>	<b>Perawat</b> <b>Nurse</b>	<b>Bidan</b> <b>Midwife</b>	<b>Farmasi</b> <b>Pharma- ceutical</b>	<b>Ahli Gizi</b> <b>Nutritionist</b>
(1)	(2)	(3)	(4)	(5)	(6)
Trumon	3	6	6	1	1
Trumon Timur	2	6	5	1	0
Trumon Tengah	2	9	8	0	0
Bakongan	2	7	9	0	0
Bakongan Timur	3	4	5	1	0
Kota Bahagia	2	7	3	1	1
Kluet Selatan	3	7	9	1	1
Kluet Timur	3	12	14	2	1
Kluet Utara	5	19	26	2	3
Pasie Raja	6	13	13	0	1
Kluet Tengah	3	5	5	0	1
Tapaktuan	4	19	10	2	4
Samadua	3	18	14	1	1
Sawang	3	7	17	1	1
Meukek	5	21	22	1	3
Labuhanhaji	3	12	15	2	1
Labuhanhaji Timur	4	7	15	0	1
Labuhanhaji Barat	5	12	22	0	0
<b>Aceh Selatan</b>	<b>61</b>	<b>191</b>	<b>218</b>	<b>16</b>	<b>20</b>

Catatan/Note: ...

Sumber/Source: Dinas Kesehatan Kabupaten Aceh Selatan/Aceh Selatan Health Office

**Tabel 4.2.3** Jumlah Kasus 10 Penyakit Terbanyak di Kabupaten Aceh Selatan, 2022  
**Table** *Number of Cases of the 10 Most Diseases in Aceh Selatan Regency, 2022*

Jenis Penyakit <i>The Type of Diseases</i>	Jumlah Kasus <i>Number of Cases</i>
(1)	(2)
TB	622
PNEUMONIA BALITA	62
HIV, AIDS, SYPHILIS	23
DIARE	3452
KUSTA	20
AFP (Non Polio)	2
PD3I (Penyakit yang dapat dicegah dengan Imunisasi)	-
Campak, Polio, Hepatitis B	124
DBD	66
Lainnya	-

Catatan/Note: ...

Sumber/Source: Dinas Kesehatan Kabupaten Aceh Selatan/Aceh Selatan Health Office

**Tabel**  
**Table** 4.2.4

**Jumlah Rumah Sakit Umum, Rumah Sakit Khusus, Rumah Sakit/Rumah Bersalin, Puskesmas, Klinik/Balai Kesehatan, Posyandu, dan Polindes Menurut Kecamatan, 2021 dan 2022**  
**Number of General Hospital, Special Hospital, Maternity Hospital and Public Health Center, Medical Clinic, Integrated Service Post, Village maternity Cottage by Subdistrict, 2021 and 2022**

Kecamatan Subdistrict	Rumah Sakit Umum General Hospital		Rumah Sakit Khusus Special Hospital	
	2021	2022	2021	2022
(1)	(2)	(3)	(4)	(5)
Trumon	-	-	-	-
Trumon Timur	-	-	-	-
Trumon Tengah	-	-	-	-
Bakongan	-	-	-	-
Bakongan Timur	-	-	-	-
Kota Bahagia	-	-	-	-
Kluet Selatan	-	-	-	-
Kluet Timur	-	-	-	-
Kluet Utara	-	-	-	-
Pasie Raja	-	-	-	-
Kluet Tengah	-	-	-	-
Tapaktuan	1	1	-	-
Samadua	-	-	-	-
Sawang	-	-	-	-
Meukek	-	-	-	-
Labuhanhaji	-	-	-	-
Labuhanhaji Timur	-	-	-	-
Labuhanhaji Barat	-	-	-	-
<b>Aceh Selatan</b>	<b>1</b>	<b>1</b>	<b>0</b>	<b>0</b>



Lanjutan Tabel/Continued Table 4.2.4

Kecamatan Subdistrict	Rumah Sakit Bersalin/ Rumah Bersalin Maternity Hospital		Puskesmas Public Health Center	
	2021	2022	2021	2022
(1)	(6)	(7)	(8)	(9)
Trumon	-	0	1	1
Trumon Timur	1	2	1	1
Trumon Tengah	2	2	1	1
Bakongan	3	3	1	1
Bakongan Timur	2	2	1	1
Kota Bahagia	-	1	1	1
Kluet Selatan	4	2	1	1
Kluet Timur	4	3	2	2
Kluet Utara	2	2	3	3
Pasie Raja	5	4	2	2
Kluet Tengah	4	4	1	1
Tapaktuan	5	5	2	2
Samadua	2	2	1	1
Sawang	3	3	1	1
Meukek	3	3	2	2
Labuhanhaji	6	6	1	1
Labuhanhaji Timur	3	3	1	1
Labuhanhaji Barat	1	1	1	1
<b>Aceh Selatan</b>	<b>50</b>	<b>48</b>	<b>24</b>	<b>24</b>

Lanjutan Tabel/Continued Table 4.2.4

Kecamatan Subdistrict	Klinik/Balai Kesehatan Medical Clinic		Posyandu Integrated Service Post		Polindes Village Maternity Cottage	
	2021	2022	2021	2022	2021	2022
(1)	(10)	(11)	(12)	(13)	(14)	(15)
Trumon	...	0	14	14	3	3
Trumon Timur	...	0	15	15	4	4
Trumon Tengah	...	0	12	12	2	2
Bakongan	...	0	7	7	...	...
Bakongan Timur	...	0	8	8	2	2
Kota Bahagia	...	0	12	12	3	3
Kluet Selatan	...	0	19	19	4	4
Kluet Timur	...	0	12	12	2	2
Kluet Utara	...	0	33	33	4	4
Pasie Raja	...	1	24	24	5	5
Kluet Tengah	...	0	13	13	2	2
Tapaktuan	2	7	20	20	3	3
Samadua	...	1	32	32	4	4
Sawang	...	0	21	21	6	6
Meukek	...	1	24	24	5	5
Labuhanhaji	1	2	20	20	...	...
Labuhanhaji Timur	...	0	14	14	3	3
Labuhanhaji Barat	...	0	23	23	5	5
<b>Aceh Selatan</b>	<b>3</b>	<b>12</b>	<b>323</b>	<b>323</b>	<b>57</b>	<b>57</b>

Catatan/Note: ...

Sumber/Source: Dinas Kesehatan Kabupaten Aceh Selatan/Aceh Selatan Health Office

**Tabel**  
**Table 4.2.5****Jumlah Sarana Posyandu dan Jumlah Kunjungan Bayi dengan Kartu Menuju Sehat (KMS) di Kabupaten Aceh Selatan, 2022**  
**Total Posyandu Facilities and Baby Visit by Baby Health Card in Aceh Selatan Regency, 2022**

Kecamatan Subdistrict	Posyandu Aktif Active Posyandu	Kader Aktif Active Participant	Jumlah Kunjungan dengan KMS Total Visits	
			Bayi Infant	Balita Toddler
(1)	(2)	(3)	(4)	(5)
Trumon	14	70	150	504
Trumon Timur	15	75	227	560
Trumon Tengah	12	60	91	522
Bakongan	7	35	47	367
Bakongan Timur	8	40	68	383
Kota Bahagia	12	60	144	516
Kluet Selatan	19	95	207	837
Kluet Timur	12	60	154	663
Kluet Utara	33	165	445	1497
Pasie Raja	24	150	311	1253
Kluet Tengah	13	65	112	554
Tapaktuan	20	100	302	1064
Samadua	32	160	172	990
Sawang	21	105	277	1095
Meukek	24	120	799	1317
Labuhanhaji	20	100	220	724
Labuhanhaji Timur	14	70	186	616
Labuhanhaji Barat	23	115	279	1263
<b>Aceh Selatan</b>	<b>323</b>	<b>1645</b>	<b>4191</b>	<b>14725</b>

Catatan/Note: ...

Sumber/Source: Dinas Kesehatan Kabupaten Aceh Selatan/Aceh Selatan Health Office

**Tabel**  
**Table** 4.2.6**Jumlah Persalinan, Bayi Lahir Hidup dan Lahir Mati di  
Kabupaten Aceh Selatan, 2022**  
*Childbirths, Live Birth and Stillbirth in Aceh Selatan  
Regency, 2022*

Kecamatan <i>Subdistrict</i>	Jumlah Persalinan <i>Childbirths</i>	Jumlah Bayi/ <i>Babies</i>	
		Lahir Hidup <i>Live Birth</i>	Lahir Mati <i>Stillbirth</i>
(1)	(2)	(3)	(4)
Trumon	128	126	2
Trumon Timur	209	208	1
Trumon Tengah	94	93	1
Bakongan	79	79	0
Bakongan Timur	84	84	0
Kota Bahagia	138	138	0
Kluet Selatan	191	185	6
Kluet Timur	198	198	0
Kluet Utara	407	403	4
Pasie Raja	317	310	7
Kluet Tengah	120	120	0
Tapaktuan	321	316	5
Samadua	214	210	4
Sawang	284	279	5
Meukek	330	327	3
Labuhanhaji	209	207	2
Labuhanhaji Timur	173	169	4
Labuhanhaji Barat	295	291	4
<b>Aceh Selatan</b>	<b>3791</b>	<b>3743</b>	<b>48</b>

Catatan/*Note*: ...Sumber/*Source*: Dinas Kesehatan Kabupaten Aceh Selatan/Aceh Selatan Health Office

**Tabel 4.2.7** Jumlah Kematian Bayi Umur 0-1 Tahun Menurut Kecamatan di Kabupaten Aceh Selatan, 2022  
**Number of Infant Mortality by Subdistrict in Aceh Selatan Regency, 2022**

Kecamatan Subdistrict	Kematian Bayi 0-1 Tahun Infant Mortality
(1)	(2)
Trumon	3
Trumon Timur	0
Trumon Tengah	0
Bakongan	5
Bakongan Timur	2
Kota Bahagia	0
Kluet Selatan	1
Kluet Timur	4
Kluet Utara	2
Pasie Raja	2
Kluet Tengah	0
Tapaktuan	6
Samadua	5
Sawang	1
Meukek	5
Labuhanhaji	4
Labuhanhaji Timur	7
Labuhanhaji Barat	2
<b>Aceh Selatan</b>	<b>49</b>

Catatan/Note: ...

Sumber/Source: Dinas Kesehatan Kabupaten Aceh Selatan/Aceh Selatan Health Office

**Tabel**  
**Table 4.2.8****Jumlah Kematian Ibu Menurut Kecamatan di Kabupaten Aceh Selatan, 2022**  
**Number of Maternal Mortality by Subdistrict in Aceh Selatan Regency, 2022**

Kecamatan Subdistrict	Kematian Ibu/Maternal Mortality			
	Kehamilan Pregnancy	Persalinan Childbirth	Nifas Childbed	Maternal
(1)	(2)	(3)	(4)	(5)
Trumon	0	0	0	0
Trumon Timur	0	0	0	0
Trumon Tengah	0	1	0	1
Bakongan	0	0	0	0
Bakongan Timur	0	0	0	0
Kota Bahagia	0	0	0	0
Kluet Selatan	0	0	0	0
Kluet Timur	0	0	0	0
Kluet Utara	0	0	0	0
Pasie Raja	0	1	1	2
Kluet Tengah	0	0	0	0
Tapaktuan	0	1	0	1
Samadua	0	0	0	0
Sawang	1	0	0	1
Meukek	0	0	0	0
Labuhanhaji	0	0	0	0
Labuhanhaji Timur	0	0	0	0
Labuhanhaji Barat	0	0	0	0
<b>Aceh Selatan</b>	<b>1</b>	<b>3</b>	<b>1</b>	<b>5</b>

Catatan/Note: ...

Sumber/Source: Dinas Kesehatan Kabupaten Aceh Selatan/Aceh Selatan Health Office

**Tabel**  
**Table 4.2.9****Jumlah Bayi yang telah Diimunisasi Menurut Jenis Imunisasi di Kabupaten Aceh Selatan, 2022**  
**Number of Babies Who Had Immunization by Type of Immunization in Aceh Selatan Regency, 2022**

Kecamatan Subdistrict	Puskesmas Public Health Center	Imunisasi Immunization			Imunisasi Dasar Lengkap
		DPT-HB3/ DPT-HB- Hib3	Polio 4a	Campak	
(1)	(2)	(4)	(5)	(6)	(7)
Trumon	Trumon	65	63	42	22
Trumon Timur	Krueng Luas	5	24	17	10
Trumon Tengah	Ladang Rimba	61	65	74	57
Bakongan	Bakongan	32	13	42	37
Bakongan Timur	Seubadeh	47	47	57	12
Kota Bahagia	Bukit Gadeng	30	29	39	30
Kluet Selatan	Kluet Selatan	58	30	49	32
Kluet Timur	Kluet Timur	80	80	75	66
	Durian Kawan	33	33	68	49
Kluet Utara	Kluet Utara	104	131	148	116
	Kuala Ba'u	35	80	55	54
	Kampung Paya	36	39	36	21
Pasio Raja	Ladang Tuha	11	28	93	23
	Uj. Padang Rasian	20	76	23	12
Kluet Tengah	Manggamat	15	69	19	15
Tapaktuan	Tapaktuan	59	60	55	55
	Lhok Bengkuang	70	109	71	71
Samadua	Samadua	61	109	98	70
Sawang	Sawang	123	94	116	116

Lanjutan Tabel/*Continued Table* 4.2.9

Kecamatan <i>Subdistrict</i>	Puskesmas <i>Public Health Center</i>	<i>Imunisasi Immunization</i>				Imunisasi Dasar Lengkap
		DPT-HB3/ DPT-HB- Hib3	Polio 4a	Campak		
(1)	(2)	(4)	(5)	(6)	(7)	
Meukek	Meukek	39	22	58	12	
	Drinjalo	69	76	54	26	
Labuhanhaji	Labuhanhaji	144	144	133	133	
Labuhanhaji Timur	Peulumat	193	193	157	154	
Labuhanhaji Barat	Blang Kejeren	61	51	93	77	
<b>Aceh Selatan</b>		<b>1451</b>	<b>1626</b>	<b>1672</b>	<b>1270</b>	

Catatan/*Note*: ...Sumber/*Source*: Dinas Kesehatan Kabupaten Aceh Selatan/Aceh Selatan Health Office



**Tabel**  
**Table** 4.2.10

**Jumlah Tenaga Kesehatan Menurut Jenis Keterampilan/  
Keahlian dan Status Pegawai di BLUD RSUD dr. H. Yuliddin  
Away, 2022**  
*Number of Medical Personnel by Type of Skill and Employees  
Status in BLUD RSUD dr. H. Yuliddin Away, 2022*

Jenis Keahlian/Keterampilan	Status Pegawai		Jumlah Total
	PNS	Pegawai Tidak Tetap	
(1)	(2)	(3)	(4)
<b>Medis</b>			
Dokter Umum	22	2	24
Dokter Gigi	5	0	5
Dokter Ahli Penyakit Dalam	3	0	3
Dokter Ahli Anak	3	0	3
Dokter Ahli Observasi & Ginology (OBGYN)	3	0	3
Dokter Ahli Bedah	3	0	3
Dokter Ahli Radiologi	1	0	1
Dokter Ahli Patologi Klinik	2	0	2
Dokter Ahli Rehabilitasi Medik	0	1	1
Dokter Ahli Jiwa	1	0	1
Dokter Ahli Mata	2	1	3
Dokter Ahli THT	2	0	2
Dokter Ahli Kulit dan Kelamin	1	0	1
Dokter Ahli Kardiologi	0	0	0
Dokter Ahli Paru-Paru	2	0	2
Dokter Ahli Saraf	2	0	2
Dokter Ahli Bedah Saraf	0	0	0
Dokter Ahli Patologi Anatomi	1	0	1
Dokter Ahli Patologi Forensik	0	0	0
Dokter Ahli Ortopedi	0	0	0
Dokter Ahli Onkologi	0	1	1
<b>Sub Total</b>	<b>53</b>	<b>5</b>	<b>58</b>

Lanjutan Tabel/*Continued Table* 4.2.10

Jenis Keahlian/Keterampilan	Statua Pegawai		Jumlah Total
	PNS	Pegawai Tidak Tetap	
(1)	(2)	(3)	(4)
<b>Para Medis Non Perawatan</b>			
Apoteker	18	14	32
Psikologis	1	0	1
SKM non Dokter	10	4	14
Ahli Fisika Medik	0	1	1
Ahli Instalasi Medik	0	1	1
Sarjana Gizi	2	1	3
AKNES (Penata Anestesi)	2	2	4
APRO (Penata Rongen)	0	0	0
Radiografer	7	4	11
AKZI (Gizi/Nutrisionis)	4	1	5
AAK (Analisis Kesehatan)	7	11	18
AKFIS (Fisioterapi)	6	2	8
ATEM (Elektro Medik)	8	1	9
AOP (Optik Prostatik)	0	0	0
Sarjana Farmasi	0	0	0
Asisten Apoteker	0	0	0
Pengatur Gizi	0	0	0
Pengatur Teknik Gizi	0	0	0
<b>Sub Total</b>	<b>65</b>	<b>42</b>	<b>107</b>
<b>Total</b>	<b>118</b>	<b>47</b>	<b>165</b>

Catatan/Note: ...

Sumber/Source: KBLUD RSUD dr. H. Yuliddin Away/dr. H. Yuliddin Away Hospital

**Tabel**  
**Table** 4.2.11**Aktivitas Hari Buka Poliklinik-Poliklinik pada RSUD dr. H. Yuliddin Away, 2022**  
**Activity of Polyclinics at dr. H. Yuliddin Away Hospital, 2022**

<b>Poliklinik Polyclinic</b>	<b>Jumlah Hari Buka Total Open Days</b>	<b>Jumlah Kunjungan Total Visits</b>	<b>Rata-Rata Kunjungan/Hari Average Visits/Days</b>
(1)	(2)	(3)	(4)
Poliklinik Penyakit Dalam Pria	244	5 191	22
Poliklinik Gigi	244	2 176	9
Poliklinik Penyakit Dalam Wanita	244	5 197	22
Poliklinik Bedah	244	7 225	30
Poliklinik OBGYN	244	4 708	20
Poliklinik Anak	244	5 028	21
Poliklinik THT	244	4 408	18
Poliklinik Mata	244	5 789	24
Poliklinik Kulit dan Kelamin	244	4 394	18
Poliklinik Jiwa	244	5 698	23
Poliklinik Bedah Saraf	98	550	6
Poliklinik Paru	244	6 262	27
Syaraf	244	14 660	60
Fisioterapi	244	2 118	9
IGD	365	13 598	37
Laboratorium	365	53 077	145
Radiologi	365	13 534	37
Hemodialisa	365	1 934	6
<b>Jumlah/Total</b>	<b>4 732</b>	<b>155 550</b>	<b>538</b>

Catatan/Note: ...

Sumber/Source: KBLUD RSUD dr. H. Yuliddin Away/dr. H. Yuliddin Away Hospital

**Tabel**  
**Table** 4.2.12

**Jumlah Klinik Keluarga Berencana (KKB) dan Pos Pelayanan Keluarga Berencana Desa (PPKBD) Menurut Kecamatan di Kabupaten Aceh Selatan, 2022**  
*Number of Family Planning Clinics and Village Family Planning Service Units by Subdistrict in Aceh Selatan Regency, 2022*

Kecamatan subdistrict	KKB Family Planning Clinics	PPKBD Village Family Planning Service Units	Sub PPKBD Village Family Planning Service Sub Units
(1)	(2)	(3)	(4)
Trumon	5	12	24
Trumon Timur	5	8	19
Trumon Tengah	3	10	17
Bakongan	3	7	14
Bakongan Timur	4	7	14
Kota Bahagia	5	10	20
Kluet Selatan	6	17	34
Kluet Timur	9	9	20
Kluet Utara	18	21	40
Pasie Raja	13	21	44
Kluet Tengah	14	13	26
Tapaktuan	11	16	40
Samadua	10	28	56
Sawang	12	15	30
Meukek	13	23	46
Labuhanhaji	5	16	30
Labuhanhaji Timur	7	12	20
Labuhanhaji Barat	14	15	26
<b>Aceh Selatan</b>	<b>157</b>	<b>260</b>	<b>520</b>

Catatan/Note: ...

Sumber/SOURCE: Dinas P3AKB Kabupaten Aceh Selatan/P3AKB Office of Aceh Selatan

**Tabel**  
**Table** 4.2.13**Jumlah Pasangan Usia Subur dan Peserta KB Aktif Menurut Kecamatan di Kabupaten Aceh Selatan, 2022**  
**Number of Eligible Couples and Family Planning Participants by Subdistrict in Aceh Selatan Regency, 2022**

Kecamatan Subdistrict	Jumlah PUS Eligible Couples	Peserta KB Aktif Family Planning Paticipants			
		IUD	MOW	MOP	Kondom Condom
(1)	(2)	(3)	(4)	(5)	(6)
Trumon	658	2	0	0	13
Trumon Timur	1338	3	0	0	3
Trumon Tengah	806	8	0	0	14
Bakongan	590	5	0	0	7
Bakongan Timur	835	1	0	0	2
Kota Bahagia	1185	7	0	0	136
Kluet Selatan	2038	26	0	0	9
Kluet Timur	1646	49	0	0	36
Kluet Utara	3314	39	0	0	31
Pasie Raja	2562	6	0	0	16
Kluet Tengah	1194	18	0	0	4
Tapaktuan	2936	108	0	0	68
Samadua	2066	33	0	0	45
Sawang	2104	35	0	0	9
Meukek	2823	21	0	0	17
Labuhanhaji	1622	56	0	0	9
Labuhanhaji Timur	1323	23	0	0	4
Labuhanhaji Barat	2390	19	0	0	7
<b>Aceh Selatan</b>	<b>31430</b>	<b>459</b>	<b>0</b>	<b>0</b>	<b>430</b>

Lanjutan Tabel/*Continued Table* 4.2.13

Kecamatan <i>Subdistrict</i>	Peserta KB Aktif <i>Family Planning Participants</i>			Jumlah <i>Total</i>
	Implan <i>Implants</i>	Suntikan <i>Injection</i>	Pil <i>Pill</i>	
(1)	(7)	(8)	(9)	(10)
Trumon	2	284	58	361
Trumon Timur	14	924	68	1034
Trumon Tengah	5	315	26	382
Bakongan	7	323	39	389
Bakongan Timur	6	441	9	468
Kota Bahagia	73	663	136	912
Kluet Selatan	85	970	195	1338
Kluet Timur	39	906	114	1164
Kluet Utara	45	1459	200	1846
Pasie Raja	27	1133	83	1289
Kluet Tengah	43	753	66	898
Tapaktuan	69	968	177	1520
Samadua	104	921	108	1243
Sawang	48	928	38	1079
Meukek	66	1464	130	1743
Labuhanhaji	30	723	117	973
Labuhanhaji Timur	35	680	60	817
Labuhanhaji Barat	33	986	60	1115
<b>Aceh Selatan</b>	<b>731</b>	<b>14841</b>	<b>1684</b>	<b>18571</b>

Catatan/*Note*: ...Sumber/*Source*: Dinas P3AKB Kabupaten Aceh Selatan/P3AKB Office of Aceh Selatan

**Tabel 4.2.14** Jumlah Perlanggan BPJS menurut Kelas di Kabupaten Aceh Selatan, 2022  
**Table** Number of Customer of BPJS by Class in Aceh Selatan Regency, 2022

Kecamatan Subdistrict	Kelas Class			Jumlah Total
	I	II	III	
(1)	(2)	(3)	(4)	(5)
Trumon	244	480	5 538	6 262
Trumon Timur	125	695	8 092	8 912
Trumon Tengah	389	335	5 759	6 483
Bakongan	637	394	4 533	5 564
Bakongan Timur	306	177	5 949	6 432
Kota Bahagia	165	177	6 880	7 222
Kluet Selatan	1 149	650	12 708	14 507
Kluet Timur	817	425	8 868	10 110
Kluet Utara	1 943	1 144	20 898	23 985
Pasie Raja	1 005	1 077	16 392	18 474
Kluet Tengah	323	270	9 208	9 801
Tapaktuan	5 338	3 586	14 085	23 009
Samadua	2 828	1 276	12 406	16 510
Sawang	1 427	804	13 983	16 214
Meukek	1 775	727	18 925	21 427
Labuhanhaji	1 738	720	11 115	13 573
Labuhanhaji Timur	482	267	9 050	9 799
Labuhanhaji Barat	744	461	16 802	18 007
<b>Aceh Selatan</b>	<b>21 435</b>	<b>13 665</b>	<b>201 191</b>	<b>236 291</b>

Catatan/Note: ...

Sumber/Source: Badan Penyelenggara Jaminan Sosial (BPJS) Kesehatan

**Tabel**  
**Table** 4.2.15**Jumlah Pelanggan BPJS menurut jenis kelamin per kecamatan di Kabupaten Aceh Selatan, 2022**  
**Number of customer of BPJS by Sex and Subdistrict in Aceh Selatan Regency, 2022**

Kecamatan <i>Subdistrict</i>	Jenis Kelamin <i>Sex</i>		Jumlah <i>Total</i>
	Laki Laki <i>Male</i>	Perempuan <i>Female</i>	
(1)	(2)	(3)	(4)
Trumon	3 209	3 053	6 262
Trumon Timur	4 534	4 378	8 912
Trumon Tengah	3 286	3 197	6 483
Bakongan	2 819	2 745	5 564
Bakongan Timur	3 318	3 114	6 432
Kota Bahagia	3 646	3 576	7 222
Kluet Selatan	7 345	7 162	14 507
Kluet Timur	5 130	4 980	10 110
Kluet Utara	12 226	11 759	23 985
Pasie Raja	9 415	9 059	18 474
Kluet Tengah	5 002	4 799	9 801
Tapaktuan	11 439	11 570	23 009
Samadua	8 248	8 262	16 510
Sawang	8 266	7 948	16 214
Meukek	10 813	10 614	21 427
Labuhanhaji	6 863	6 710	13 573
Labuhanhaji Timur	4 966	4 833	9 799
Labuhanhaji Barat	9 159	8 848	18 007
<b>Aceh Selatan</b>	<b>119 684</b>	<b>116 607</b>	<b>236 291</b>

Catatan/Note: ...

Sumber/Source: Badan Penyelenggara Jaminan Sosial (BPJS) Kesehatan



### 4.3 AGAMA DAN SOSIAL LAINNYA RELIGION AND OTHER SOCIAL AFFAIRS

**Tabel** 4.3.1 Jumlah Penduduk Menurut Kecamatan dan Agama yang Dianut di Kabupaten Aceh Selatan, 2022  
**Table** 4.3.1 Population by Subdistrict and Religion in Aceh Selatan Regency, 2022

Kecamatan Subdistrict	Islam	Protestan Protestant	Katolik Catholic	Hindu	Budha Buddha	Lainnya Others
(1)	(2)	(3)	(4)	(5)	(6)	(7)
Trumon	6 062	24	3	0	0	0
Trumon Timur	8 880	0	0	0	0	0
Trumon Tengah	7 061	6	0	0	0	0
Bakongan	5 473	22	0	0	0	0
Bakongan Timur	6 401	0	0	0	0	0
Kota Bahagia	7 328	0	0	0	0	0
Kluet Selatan	14 503	5	0	0	0	0
Kluet Timur	10 651	0	0	0	0	0
Kluet Utara	25 265	1	0	0	0	0
Pasie Raja	18 191	30	0	0	0	0
Kluet Tengah	7 864	0	0	0	0	0
Tapaktuan	22 152	50	11	0	96	0
Samadua	16 459	0	0	0	0	0
Sawang	16 017	10	0	0	0	0
Meukek	21 063	0	0	0	0	0
Labuhanhaji	13 285	0	0	0	0	0
Labuhanhaji Timur	9 945	5	6	0	0	0
Labuhanhaji Barat	17 466	0	1	0	0	0
<b>Aceh Selatan</b>	<b>234 066</b>	<b>153</b>	<b>21</b>	<b>0</b>	<b>96</b>	<b>0</b>

Catatan/Note: ...

Sumber/Source: Dinas Kependudukan dan Pencatatan Sipil Kabupaten Aceh Selatan/Population and Civil Registration Office of Aceh Selatan Regency

**Tabel**  
**Table 4.3.2****Jumlah Tempat Peribadatan Menurut Kecamatan di  
Kabupaten Aceh Selatan, 2022**  
**Number of Places of Worship by Subdistrict and Religion in  
Aceh Selatan Regency, 2022**

Kecamatan Subdistrict	Masjid Mosque	Mushola Pray Room	Gereja Protestan Protestant Church	Gereja Katholik Catholic Church	Pura Temple	Vihara
(1)	(2)	(3)	(4)	(5)	(6)	(7)
Trumon	11	8	0	0	0	0
Trumon Timur	13	19	0	0	0	0
Trumon Tengah	12	1	0	0	0	0
Bakongan	10	34	0	0	0	0
Bakongan Timur	7	13	0	0	0	0
Kota Bahagia	9	0	0	0	0	0
Kluet Selatan	20	31	0	0	0	0
Kluet Timur	14	21	0	0	0	0
Kluet Utara	27	41	0	0	0	0
Pasie Raja	25	27	0	0	0	0
Kluet Tengah	14	15	0	0	0	0
Tapaktuan	19	44	0	0	0	0
Samadua	14	51	0	0	0	0
Sawang	17	29	0	0	0	0
Meukek	25	23	0	0	0	0
Labuhanhaji	15	45	0	0	0	0
Labuhanhaji Timur	17	37	0	0	0	0
Labuhanhaji Barat	24	35	0	0	0	0
<b>Aceh Selatan</b>	<b>293</b>	<b>474</b>	<b>0</b>	<b>0</b>	<b>0</b>	<b>0</b>

Catatan/Note: ...

Sumber/Source: Kantor Kementerian Agama Kabupaten Aceh Selatan /Ministry of Religious Affairs of Aceh Selatan Regency

**Tabel 4.3.3** Jumlah Desa<sup>1</sup>/Kelurahan yang Mengalami Bencana Alam<sup>2</sup> Menurut Kecamatan, 2020– 2021  
**Number of Villages<sup>1</sup> that Had Natural Disaster<sup>2</sup> by Subdistrict, 2020– 2021**

Kecamatan Subdistrict	Banjir/Flood	
	2020	2021
(1)	(2)	(3)
Trumon	–	–
Trumon Timur	4	5
Trumon Tengah	2	1
Bakongan	1	1
Bakongan Timur	1	2
Kota Bahagia	10	8
Kluet Selatan	2	2
Kluet Timur	5	8
Kluet Utara	1	2
Pasie Raja	13	11
Kluet Tengah	10	11
Tapaktuan	3	6
Samadua	1	1
Sawang	–	2
Meukek	7	9
Labuhanhaji	9	6
Labuhanhaji Timur	10	3
Labuhanhaji Barat	12	8
<b>Aceh Selatan</b>	<b>91</b>	<b>86</b>

Lanjutan Tabel/*Continued Table 4.3.3*

Kecamatan Subdistrict	Gempa Bumi/ <i>Earthquake</i>	
	2020	2021
(1)	(4)	(5)
Trumon	–	–
Trumon Timur	1	1
Trumon Tengah	–	4
Bakongan	–	–
Bakongan Timur	–	–
Kota Bahagia	–	1
Kluet Selatan	–	–
Kluet Timur	–	–
Kluet Utara	–	6
Pasie Raja	1	8
Kluet Tengah	–	12
Tapaktuan	–	–
Samadua	–	7
Sawang	1	–
Meukek	16	17
Labuhanhaji	–	4
Labuhanhaji Timur	–	–
Labuhanhaji Barat	–	3
<b>Aceh Selatan</b>	<b>19</b>	<b>63</b>

Lanjutan Tabel/Continued Table 4.3.3

Kecamatan Subdistrict	Tanah Longsor/Landslide	
	2020	2021
(1)	(6)	(7)
Trumon	–	–
Trumon Timur	1	–
Trumon Tengah	–	–
Bakongan	–	–
Bakongan Timur	–	–
Kota Bahagia	–	–
Kluet Selatan	–	–
Kluet Timur	2	2
Kluet Utara	1	–
Pasie Raja	1	2
Kluet Tengah	3	1
Tapaktuan	–	5
Samadua	–	–
Sawang	–	–
Meukek	2	3
Labuhanhaji	–	–
Labuhanhaji Timur	–	–
Labuhanhaji Barat	–	1
<b>Aceh Selatan</b>	<b>10</b>	<b>14</b>

Catatan/Note:

Sumber/Source: BPS, Pendataan Potensi Desa (Podes)/BPS-Statistics Indonesia, Village Potential Data Collecting

**Tabel**  
**Table** 4.3.4**Jumlah Jamaah Haji Menurut Kecamatan dan Jenis Kelamin  
di Kabupaten Aceh Selatan, 2022**  
*Number of Pilgrims by Subdistrict and Sex in Aceh Selatan  
Regency, 2022*

Kecamatan Subdistrict	Jumlah Jamaah Haji/Number of Pilgrims		
	Laki-laki Male	Perempuan Female	Jumlah Total
(1)	(2)	(3)	(4)
Trumon	17	19	36
Trumon Timur	39	44	83
Trumon Tengah	29	30	59
Bakongan	74	101	175
Bakongan Timur	27	28	55
Kota Bahagia	12	12	24
Kluet Selatan	89	121	210
Kluet Timur	56	78	134
Kluet Utara	293	401	694
Pasie Raja	89	131	220
Kluet Tengah	41	57	98
Tapaktuan	336	468	804
Samadua	207	286	493
Sawang	114	180	294
Meukek	125	213	338
Labuhanhaji	121	204	325
Labuhanhaji Timur	45	76	121
Labuhanhaji Barat	92	141	233
<b>Aceh Selatan</b>	<b>1 806</b>	<b>2 590</b>	<b>4 396</b>

Catatan/Note: ...

Sumber/Source: Kantor Kementerian Agama Kabupaten Aceh Selatan /Ministry of Religious Affairs of Aceh Selatan Regency

**Tabel**  
**Table** 4.3.5**Nikah, Talak dan Cerai Menurut Kecamatan di Aceh Selatan, 2022**  
**Number of Marriages and Divorces by Subdistrict in Aceh Selatan, 2022**

Kecamatan Subdistrict	Nikah Marriages
(1)	(2)
Trumon	29
Trumon Timur	93
Trumon Tengah	64
Bakongan	60
Bakongan Timur	60
Kota Bahagia	65
Kluet Selatan	125
Kluet Timur	91
Kluet Utara	206
Pasie Raja	133
Kluet Tengah	70
Tapaktuan	157
Samadua	104
Sawang	133
Meukek	143
Labuhanhaji	102
Labuhanhaji Timur	99
Labuhanhaji Barat	174
<b>Aceh Selatan</b>	<b>1 908</b>

Catatan/Note: ...

Sumber/Source: Kantor Kementerian Agama Kabupaten Aceh Selatan /Ministry of Religious Affairs of Aceh Selatan Regency

Lanjutan Tabel/*Continued Table* 4.3.5

Kecamatan <i>Subdistrict</i>	Talok dan Cerai/ <i>Divorces</i>		
	Cerai Talak <i>Divorce by Talak</i>	Cerai Gugat <i>Divorce by Petition</i>	Jumlah <i>Total</i>
(1)	(3)	(4)	(5)
Trumon	1	2	3
Trumon Timur	5	6	11
Trumon Tengah	1	6	7
Bakongan	2	6	8
Bakongan Timur	1	6	7
Kota Bahagia	2	3	5
Kluet Selatan	3	9	12
Kluet Timur	1	11	12
Kluet Utara	8	19	27
Pasie Raja	0	17	17
Kluet Tengah	0	6	6
Tapaktuan	12	30	42
Samadua	5	13	18
Sawang	7	11	18
Meukek	4	13	17
Labuhanhaji	6	13	19
Labuhanhaji Timur	4	8	12
Labuhanhaji Barat	4	18	22
<b>Aceh Selatan</b>	<b>66</b>	<b>197</b>	<b>263</b>

Catatan/*Note*: ...Sumber/*Source*: Mahkamah Syar'iyah Tapaktuan/Tapaktuan Sharia Court



**Tabel 4.3.6** Jumlah Kejadian Bencana Alam Menurut Kecamatan di Kabupaten Aceh Selatan, 2022  
**Number of Natural Disaster Events by Subdistrict in Aceh Selatan Regency, 2022**

Kecamatan Subdistrict	Gempa Bumi Earthquake	Letusan Gunung Api Volcanic Eruption	Tsunami Tsunami	Tanah Longsor Landslide	Banjir Floods	Banjir Bandang Falsh Floods
(1)	(2)	(3)	(4)	(5)	(6)	(7)
Trumon	-	-	-	-	1	-
Trumon Timur	-	-	-	-	3	-
Trumon Tengah	-	-	-	-	3	-
Bakongan	-	-	-	-	-	-
Bakongan Timur	-	-	-	-	1	-
Kota Bahagia	-	-	-	-	3	-
Kluet Selatan	-	-	-	-	-	-
Kluet Timur	-	-	-	-	-	-
Kluet Utara	-	-	-	-	-	-
Pasie Raja	-	-	-	-	1	-
Kluet Tengah	-	-	-	-	2	-
Tapaktuan	-	-	-	3	1	-
Samadua	-	-	-	1	1	-
Sawang	-	-	-	1	-	-
Meukek	-	-	-	-	1	-
Labuhanhaji	-	-	-	-	-	-
Labuhanhaji Timur	-	-	-	1	1	-
Labuhanhaji Barat	-	-	-	-	-	-
<b>Aceh Selatan</b>	<b>0</b>	<b>0</b>	<b>0</b>	<b>6</b>	<b>18</b>	<b>0</b>

Lanjutan Tabel/*Continued Table* 4.3.6

Kecamatan <i>Subdistrict</i>	Kekeringan <i>Drought</i>	Kebakaran Hutan dan Lahan <i>Forest and Land Fires</i>	Angin Puting Beliung <i>Tornado</i>	Gelombang Pasang <i>Tidal Wave</i>	Abrasi <i>Abration</i>
(1)	(8)	(9)	(10)	(11)	(12)
Trumon	-	15	-	-	-
Trumon Timur	-	6	-	-	-
Trumon Tengah	-	6	-	-	-
Bakongan	-	11	-	-	-
Bakongan Timur	-	1	-	1	-
Kota Bahagia	-	-	-	-	-
Kluet Selatan	-	-	-	-	-
Kluet Timur	-	-	-	-	-
Kluet Utara	-	-	-	-	-
Pasie Raja	-	2	-	-	-
Kluet Tengah	-	2	-	-	-
Tapaktuan	-	5	-	-	1
Samadua	-	-	-	-	-
Sawang	-	-	-	-	1
Meukek	-	1	-	-	-
Labuhanhaji	-	1	-	-	-
Labuhanhaji Timur	-	1	-	-	-
Labuhanhaji Barat	-	1	-	-	-
<b>Aceh Selatan</b>	<b>0</b>	<b>52</b>	<b>0</b>	<b>1</b>	<b>2</b>

Catatan/*Note*: ...Sumber/*Source*: Badan Penanggulangan Bencana Daerah

**Tabel 4.3.7** Jumlah Korban Manusia yang diakibatkan Bencana Alam Menurut Kecamatan di Kabupaten Aceh Selatan, 2022  
**Table** Number of Victims Due to Natural Disaster by Subdistrict in Aceh Selatan Regency, 2022

Kecamatan Subdistrict	Gempa Bumi Earthquake		
	Meninggal dan Hilang Fatality and Missing	Luka-Luka Casualty	Terdampak dan Mengungsi Affected and Evacuated
(1)	(2)	(3)	(4)
Trumon	-	-	-
Trumon Timur	-	-	-
Trumon Tengah	-	-	-
Bakongan	-	-	-
Bakongan Timur	-	-	-
Kota Bahagia	-	-	-
Kluet Selatan	-	-	-
Kluet Timur	-	-	-
Kluet Utara	-	-	-
Pasie Raja	-	-	-
Kluet Tengah	-	-	-
Tapaktuan	-	-	-
Samadua	-	-	-
Sawang	-	-	-
Meukek	-	-	-
Labuhanhaji	-	-	-
Labuhanhaji Timur	-	-	-
Labuhanhaji Barat	-	-	-
<b>Aceh Selatan</b>	<b>0</b>	<b>0</b>	<b>0</b>

Lanjutan Tabel/*Continued Table 4.3.7*

Kecamatan <i>Subdistrict</i>	Letusan Gunung Api <i>Volcanic Eruption</i>		
	Meninggal dan Hilang <i>Fatality and Missing</i>	Luka-Luka <i>Casualty</i>	Terdampak dan Mengungsi <i>Affected and Evacuated</i>
(1)	(5)	(6)	(7)
Trumon	-	-	-
Trumon Timur	-	-	-
Trumon Tengah	-	-	-
Bakongan	-	-	-
Bakongan Timur	-	-	-
Kota Bahagia	-	-	-
Kluet Selatan	-	-	-
Kluet Timur	-	-	-
Kluet Utara	-	-	-
Pasie Raja	-	-	-
Kluet Tengah	-	-	-
Tapaktuan	-	-	-
Samadua	-	-	-
Sawang	-	-	-
Meukek	-	-	-
Labuhanhaji	-	-	-
Labuhanhaji Timur	-	-	-
Labuhanhaji Barat	-	-	-
<b>Aceh Selatan</b>	<b>0</b>	<b>0</b>	<b>0</b>

Lanjutan Tabel/Continued Table 4.3.7

Kecamatan <i>Subdistrict</i>	Tsunami <i>Tsunami</i>		
	Meninggal dan Hilang <i>Fatality and Missing</i>	Luka-Luka <i>Casualty</i>	Terdampak dan Mengungsi <i>Affected and Evacuated</i>
(1)	(8)	(9)	(10)
Trumon	-	-	-
Trumon Timur	-	-	-
Trumon Tengah	-	-	-
Bakongan	-	-	-
Bakongan Timur	-	-	-
Kota Bahagia	-	-	-
Kluet Selatan	-	-	-
Kluet Timur	-	-	-
Kluet Utara	-	-	-
Pasie Raja	-	-	-
Kluet Tengah	-	-	-
Tapaktuan	-	-	-
Samadua	-	-	-
Sawang	-	-	-
Meukek	-	-	-
Labuhanhaji	-	-	-
Labuhanhaji Timur	-	-	-
Labuhanhaji Barat	-	-	-
<b>Aceh Selatan</b>	<b>0</b>	<b>0</b>	<b>0</b>

Lanjutan Tabel/*Continued Table* 4.3.7

Kecamatan <i>Subdistrict</i>	Tanah Longsor <i>Landslide</i>		
	Meninggal dan Hilang <i>Fatality and Missing</i>	Luka-Luka <i>Casualty</i>	Terdampak dan Mengungsi <i>Affected and Evacuated</i>
(1)	(11)	(12)	(12)
Trumon	-	-	-
Trumon Timur	-	-	-
Trumon Tengah	-	-	-
Bakongan	-	-	-
Bakongan Timur	-	-	-
Kota Bahagia	-	-	-
Kluet Selatan	-	-	-
Kluet Timur	-	-	-
Kluet Utara	-	-	-
Pasie Raja	-	-	-
Kluet Tengah	-	-	-
Tapaktuan	-	-	19
Samadua	-	-	30
Sawang	-	3	-
Meukek	-	-	-
Labuhanhaji	-	-	-
Labuhanhaji Timur	-	-	-
Labuhanhaji Barat	-	-	-
<b>Aceh Selatan</b>	<b>0</b>	<b>3</b>	<b>49</b>

Lanjutan Tabel/Continued Table 4.3.7

Kecamatan Subdistrict	Banjir Floods		
	Meninggal dan Hilang Fatality and Missing	Luka-Luka Casualty	Terdampak dan Mengungsi Affected and Evacuated
(1)	(14)	(15)	(16)
Trumon	-	-	1211
Trumon Timur	-	-	1699
Trumon Tengah	-	-	-
Bakongan	-	-	-
Bakongan Timur	-	-	-
Kota Bahagia	-	-	1740
Kluet Selatan	-	-	-
Kluet Timur	-	-	-
Kluet Utara	-	-	-
Pasie Raja	-	-	1870
Kluet Tengah	-	-	1468
Tapaktuan	-	-	575
Samadua	-	-	-
Sawang	-	-	-
Meukek	-	-	200
Labuhanhaji	-	-	-
Labuhanhaji Timur	-	-	56
Labuhanhaji Barat	-	-	-
<b>Aceh Selatan</b>	<b>0</b>	<b>0</b>	<b>8819</b>

Lanjutan Tabel/*Continued Table* 4.3.7

Kecamatan <i>Subdistrict</i>	Banjir Bandang <i>Flash Floods</i>		
	Meninggal dan Hilang <i>Fatality and Missing</i>	Luka-Luka <i>Casualty</i>	Terdampak dan Mengungsi <i>Affected and Evacuated</i>
(1)	(17)	(18)	(19)
Trumon	-	-	-
Trumon Timur	-	-	-
Trumon Tengah	-	-	-
Bakongan	-	-	-
Bakongan Timur	-	-	-
Kota Bahagia	-	-	-
Kluet Selatan	-	-	-
Kluet Timur	-	-	-
Kluet Utara	-	-	-
Pasie Raja	-	-	-
Kluet Tengah	-	-	-
Tapaktuan	-	-	-
Samadua	-	-	-
Sawang	-	-	-
Meukek	-	-	-
Labuhanhaji	-	-	-
Labuhanhaji Timur	-	-	-
Labuhanhaji Barat	-	-	-
<b>Aceh Selatan</b>	<b>0</b>	<b>0</b>	<b>0</b>



Lanjutan Tabel/Continued Table 4.3.7

Kecamatan <i>Subdistrict</i>	Kekeringan <i>Drought</i>		
	Meninggal dan Hilang <i>Fatality and Missing</i>	Luka-Luka <i>Casualty</i>	Terdampak dan Mengungsi <i>Affected and Evacuated</i>
(1)	(20)	(21)	(22)
Trumon	-	-	-
Trumon Timur	-	-	-
Trumon Tengah	-	-	-
Bakongan	-	-	-
Bakongan Timur	-	-	-
Kota Bahagia	-	-	-
Kluet Selatan	-	-	-
Kluet Timur	-	-	-
Kluet Utara	-	-	-
Pasie Raja	-	-	-
Kluet Tengah	-	-	-
Tapaktuan	-	-	-
Samadua	-	-	-
Sawang	-	-	-
Meukek	-	-	-
Labuhanhaji	-	-	-
Labuhanhaji Timur	-	-	-
Labuhanhaji Barat	-	-	-
<b>Aceh Selatan</b>	<b>0</b>	<b>0</b>	<b>0</b>

Lanjutan Tabel/Continued Table 4.3.7

Kecamatan <i>Subdistrict</i>	Kebakaran Hutan dan Lahan <i>Forest and Land Fires</i>		
	Meninggal dan Hilang <i>Fatality and Missing</i>	Luka-Luka <i>Casualty</i>	Terdampak dan Mengungsi <i>Affected and Evacuated</i>
(1)	(23)	(24)	(25)
Trumon	-	-	-
Trumon Timur	-	-	-
Trumon Tengah	-	-	-
Bakongan	-	-	-
Bakongan Timur	-	-	-
Kota Bahagia	-	-	-
Kluet Selatan	-	-	-
Kluet Timur	-	-	-
Kluet Utara	-	-	-
Pasie Raja	-	-	-
Kluet Tengah	-	-	-
Tapaktuan	-	-	-
Samadua	-	-	-
Sawang	-	-	-
Meukek	-	-	-
Labuhanhaji	-	-	-
Labuhanhaji Timur	-	-	-
Labuhanhaji Barat	-	-	-
<b>Aceh Selatan</b>	<b>0</b>	<b>0</b>	<b>0</b>

Lanjutan Tabel/Continued Table 4.3.7

Kecamatan <i>Subdistrict</i>	Angin Puting Beliung <i>Tornado</i>		
	Meninggal dan Hilang <i>Fatality and Missing</i>	Luka-Luka <i>Casualty</i>	Terdampak dan Mengungsi <i>Affected and Evacuated</i>
(1)	(26)	(27)	(28)
Trumon	-	-	-
Trumon Timur	-	-	-
Trumon Tengah	-	-	-
Bakongan	-	-	-
Bakongan Timur	-	-	-
Kota Bahagia	-	-	-
Kluet Selatan	-	-	-
Kluet Timur	-	-	-
Kluet Utara	-	-	-
Pasie Raja	-	-	-
Kluet Tengah	-	-	-
Tapaktuan	-	-	-
Samadua	-	-	-
Sawang	-	-	-
Meukek	-	-	-
Labuhanhaji	-	-	-
Labuhanhaji Timur	-	-	-
Labuhanhaji Barat	-	-	-
<b>Aceh Selatan</b>	<b>0</b>	<b>0</b>	<b>0</b>

Lanjutan Tabel/*Continued Table* 4.3.7

Kecamatan <i>Subdistrict</i>	Gelombang Pasang <i>Tidal Wave</i>		
	Meninggal dan Hilang <i>Fatality and Missing</i>	Luka-Luka <i>Casualty</i>	Terdampak dan Mengungsi <i>Affected and Evacuated</i>
(1)	(29)	(30)	(31)
Trumon	-	-	-
Trumon Timur	-	-	-
Trumon Tengah	-	-	-
Bakongan	-	-	-
Bakongan Timur	-	-	-
Kota Bahagia	-	-	-
Kluet Selatan	-	-	-
Kluet Timur	-	-	-
Kluet Utara	-	-	-
Pasie Raja	-	-	-
Kluet Tengah	-	-	-
Tapaktuan	-	-	-
Samadua	-	-	-
Sawang	-	-	-
Meukek	-	-	-
Labuhanhaji	-	-	-
Labuhanhaji Timur	-	-	-
Labuhanhaji Barat	-	-	-
<b>Aceh Selatan</b>	<b>0</b>	<b>0</b>	<b>0</b>

Lanjutan Tabel/Continued Table 4.3.7

Kecamatan Subdistrict	Abrasi Abrasion		
	Meninggal dan Hilang Fatality and Missing	Luka-Luka Casualty	Terdampak dan Mengungsi Affected and Evacuated
(1)	(32)	(33)	(34)
Trumon	-	-	-
Trumon Timur	-	-	-
Trumon Tengah	-	-	-
Bakongan	-	-	-
Bakongan Timur	-	-	-
Kota Bahagia	-	-	-
Kluet Selatan	-	-	-
Kluet Timur	-	-	-
Kluet Utara	-	-	-
Pasie Raja	-	-	-
Kluet Tengah	-	-	-
Tapaktuan	-	-	2
Samadua	-	-	-
Sawang	-	-	1
Meukek	-	-	-
Labuhanhaji	-	-	-
Labuhanhaji Timur	-	-	-
Labuhanhaji Barat	-	-	-
<b>Aceh Selatan</b>	<b>0</b>	<b>0</b>	<b>3</b>

Catatan/Note: ...

Sumber/Source: Badan Penanggulangan Bencana Daerah

**Tabel**  
**Table** 4.3.8**Jumlah Kerusakan Rumah yang Diakibatkan Bencana Alam Menurut Kecamatan di Kabupaten Aceh Selatan, 2022*****Number of Home Damage Due to Natural Disaster by Subdistrict in Aceh Selatan Regency , 2022***

Kecamatan Subdistrict	Rusak Berat Severely Damaged	Rusak Sedang Damaged	Rusak Ringan Lightly Damaged	Terendam Submaged
(1)	(2)	(3)	(4)	(5)
Trumon	-	-	-	-
Trumon Timur	-	-	-	18
Trumon Tengah	-	-	-	-
Bakongan	-	-	-	-
Bakongan Timur	-	-	-	-
Kota Bahagia	-	-	-	48
Kluet Selatan	-	-	-	-
Kluet Timur	-	-	-	-
Kluet Utara	-	-	-	-
Pasie Raja	-	-	-	-
Kluet Tengah	-	-	-	18
Tapaktuan	2	1	-	-
Samadua	1	-	-	-
Sawang	1	-	-	-
Meukek	-	-	-	64
Labuhanhaji	-	-	-	-
Labuhanhaji Timur	-	1	-	18
Labuhanhaji Barat	-	-	-	-
<b>Aceh Selatan</b>	<b>4</b>	<b>2</b>	<b>0</b>	<b>166</b>

Catatan/Note: ...

Sumber/Source: Badan Penanggulangan Bencana Daerah

**Tabel 4.3.9** Jumlah Tindak Pidana Menurut Kepolisian Sektor di Kabupaten Aceh Selatan, 2020-2022  
**Table** 4.3.9 Number of Reported Criminal Cases by Subdistrict Police Office in Aceh Selatan Regency, 2020-2022

Kepolisian Sektor Subdistrict Police Office	2020	2021	2022
(1)	(2)	(3)	(4)
Trumon	1	7	6
Trumon Timur	1	10	3
Trumon Tengah	0	0	0
Bakongan	2	13	2
Bakongan Timur	2	0	2
Kota Bahagia	0	0	0
Kluet Selatan	6	16	6
Kluet Timur	6	2	4
Kluet Utara	8	8	0
Pasie Raja	0	2	0
Kluet Tengah	0	2	0
Tapaktuan	4	15	0
Samadua	1	0	0
Sawang	0	3	0
Meukek	2	9	0
Labuhanhaji	5	6	10
Labuhanhaji Timur	6	14	3
Labuhanhaji Barat	2	4	1
<b>Aceh Selatan</b>	<b>82</b>	<b>72</b>	<b>37</b>

Catatan/Note: ...

Sumber/Source: Kepolisian Resor Aceh Selatan/Aceh Selatan Police Department

**Tabel**  
**Table** 4.3.10**Persentase Penyelesaian Tindak Pidana Menurut  
Kepolisian Sektor di Kabupaten Aceh Selatan, 2020-2022**  
*Percentage of Crime Clearance Rate by Subdistrict Police  
Office in Aceh Selatan Regency, 2020-2022*

<b>Kepolisian Sektor Subdistrict Police Office</b>	<b>2020</b>	<b>2021</b>	<b>2022</b>
(1)	(2)	(3)	(4)
Trumon	0	0	6
Trumon Timur	1	1	3
Trumon Tengah	0	0	0
Bakongan	0	4	8
Bakongan Timur	1	0	0
Kota Bahagia	0	0	0
Kluet Selatan	4	3	6
Kluet Timur	6	2	4
Kluet Utara	6	4	0
Pasie Raja	0	0	0
Kluet Tengah	0	0	0
Tapaktuan	3	1	0
Samadua	2	0	0
Sawang	0	0	0
Meukek	1	2	0
Labuhanhaji	3	8	13
Labuhanhaji Timur	6	2	3
Labuhanhaji Barat	1	2	1
<b>Aceh Selatan</b>	<b>65</b>	<b>59</b>	<b>109</b>

Catatan/Note: ...

Sumber/Source: Kepolisian Resor Aceh Selatan/Aceh Selatan Police Department



**Tabel 4.3.11** Jumlah Tahanan Polres Aceh Selatan, 2022  
**Table 4.3.11** Total Captivities in Police Department of Aceh Selatan Regency, 2022

Bulan Month	Jumlah Tahanan Total Captivities				Tahanan Keluar Captivity Out	
	Dewasa Adult		Anak-Anak Children		Laki-Laki Male	Perempuan Female
	Laki-Laki Male	Perempuan Female	Laki-Laki Male	Perempuan Female		
(1)	(2)	(3)	(4)	(5)	(6)	(7)
Januari	10	0	0	0	6	0
Februari	17	0	0	0	2	0
Maret	21	0	0	0	7	0
April	18	0	0	0	3	0
Mei	18	0	0	0	9	0
Juni	13	0	0	0	10	0
Juli	12	0	0	0	7	0
Agustus	15	0	0	0	6	0
September	11	0	0	0	6	0
Oktober	24	0	0	0	6	0
November	28	0	0	0	6	1
Desember	19	0	0	0	4	0

Catatan/Note: ...

Sumber/Source: Kepolisian Resor Aceh Selatan/Aceh Selatan Police Department

**Tabel 4.3.12** Jumlah Tindakan Kriminalitas di Kabupaten Aceh Selatan, 2022  
**Table** *Total Crimes in Aceh Selatan Regency, 2022*

Kejadian Case	Jumlah Total
(1)	(2)
Pembakaran	0
Pemalsuan Surat/Dokumen/Tanda Tangan	1
Perkosaan	2
Penganiayaan Ringan	22
Penganiayaan Berat	6
Pembunuhan	0
Pencurian Biasa	3
Pencurian dengan Pemberatan	13
Pencurian Ringan	0
Pencurian Hewan	2
Pemerasan	1
Penggelapan	8
Pengerusakan	3
Penipuan/Perbuatan Curang	20
Pencabulan	7
Pencurian dengan kekerasan	0
Agraria/Penyerobotan Tanah	8
Curanmor	2
Illegal Logging	3
KDRT	7
Perzinahan	0
Penadahan	0

Lanjutan Tabel/*Continued Table* 4.3.12

<b>Kejadian Case</b>	<b>Jumlah Total</b>
(1)	(2)
Keterangan Palsu	0
Pencemaran Nama Baik	3
Pengancaman	3
Penghinaan	3
Perambahan Hutan	0
Mesum	0
Illegal Fishing	0
Perlindungan Anak	6
Penemuan Mayat	0
<b>Jumlah/Total</b>	<b>123</b>

Catatan/Note: ....

Sumber/Source: Kepolisian Resor Aceh Selatan/Aceh Selatan Police Department

**Tabel** 4.3.13  
**Table**

**Jumlah Narapidana Menurut Jenis Kelamin di Lembaga  
Pemasyarakatan Klas II B Tapaktuan, 2022**  
**Number of Prisoners by Sex in Tapaktuan Prison, 2022**

Bulan Month	Jumlah Tahanan Awal Bulan Number of Prisoners at The Beginning of The Month	Tahanan Masuk Prisoners Enter	
		Laki-Laki Male	Perempuan Female
(1)	(2)	(3)	(4)
Januari	183	5	0
Februari	172	2	0
Maret	169	7	0
April	172	3	0
Mei	165	9	0
Juni	173	11	1
Juli	184	6	0
Agustus	176	6	0
September	166	11	0
Oktober	172	8	2
November	179	6	1
Desember	180	13	0

Lanjutan Tabel/*Continued Table* 4.3.13

Bulan Month	Tahanan Keluar Prisoners Come Out		Jumlah Tahanan Akhir Bulan Number of Prisoners at The End of The Month
	Laki-Laki Male	Perempuan Female	
(1)	(5)	(6)	(7)
Januari	16	0	172
Februari	5	0	169
Maret	4	0	172
April	10	0	165
Mei	1	0	173
Juni	1	0	184
Juli	14	0	176
Agustus	16	0	166
September	4	0	172
Oktober	3	0	179
November	6	0	180
Desember	10	0	183

Catatan/Note: ...

Sumber/Source: Lembaga Pemasyarakatan Kelas IIB Tapaktuan

**Tabel**  
**Table** 4.3.14

**Jumlah Narapidana Menurut Jenis Kejahatan/Pelanggaran  
di Lembaga Pemasyarakatan Klas II B Tapaktuan, 2022**  
**Number of Prisoners by Type of Crime in Tapaktuan Prison,  
2022**

Kejahatan/Pelanggaran <i>Crime</i>	Jenis Kelamin <i>Sex</i>		Jumlah <i>Total</i>
	Laki-Laki <i>Male</i>	Perempuan <i>Female</i>	
(1)	(2)	(3)	(4)
Kesusilaan	7	0	7
Pembunuhan	0	0	0
Penganiayaan	8	2	8
Pencurian	13	0	13
Perampokan	3	0	3
Penggelapan	1	0	1
Penadahan	0	0	0
Narkotika	123	0	123
Perlindungan Anak	9	0	9
Kehutanan SDA	1	0	1
Tipikor	5	1	6
Teroris	0	0	0
Kesehatan	0	0	0
Qonun Aceh	4	0	4
Imigrasi	0	0	0
Lain-lain	6	0	8
<b>Jumlah/Total</b>	<b>180</b>	<b>3</b>	<b>183</b>

Catatan/Note: ...

Sumber/Source: Lembaga Pemasyarakatan Klas IIB Tapaktuan

**Tabel 4.3.15** Jumlah Korban Kecelakaan Lalu Lintas per Bulan di Kabupaten Aceh Selatan, 2022  
**Number of Traffic Accident Victims per Month in Aceh Selatan Regency, 2022**

Bulan Month	Jumlah Kejadian Accident	Korban Victims			Kerugian Materi (Rp) Lost Material (Rp)
		Meninggal Died	Luka Berat Bad Injury	Luka Ringan Injury	
(1)	(2)	(3)	(4)	(5)	(6)
Januari	10	5	0	12	Rp12.000.000
Februari	9	1	0	14	Rp9.800.000
Maret	8	2	0	2	Rp9.600.000
April	20	4	0	39	Rp48.000.000
Mei	8	4	0	6	Rp5.900.000
Juni	6	0	0	6	Rp12.500.000
Juli	15	6	1	18	Rp57.500.000
Agustus	12	1	0	15	Rp4.600.000
September	11	0	0	18	Rp43.900.000
Oktober	6	0	0	9	Rp8.200.000
November	21	1	0	30	Rp61.200.000
Desember	14	1	4	19	Rp25.800.000
<b>Jumlah/Total</b>	<b>140</b>	<b>25</b>	<b>5</b>	<b>188</b>	<b>Rp299.000.000</b>

Catatan/Note: ...

Sumber/Source: Kepolisian Resor Aceh Selatan/Aceh Selatan Police Department

**Tabel**  
**Table** 4.3.16

**Jumlah Perkara Tindak Pidana yang Diterima dan Diselesaikan di Kejaksaan Negeri Tapaktuan, 2022**  
**Number of Reported and Cleared Criminal Cases in The Public Courts House in Tapaktuan Municipality, 2022**

<b>Bulan</b> <b>Month</b>	<b>Sisa Bulan yang lalu</b>	<b>Masuk</b>	<b>Diselesaikan</b>
(1)	(2)	(3)	(4)
Januari	5	8	12
Februari	1	14	2
Maret	13	13	5
April	18	6	6
Mei	18	6	4
Juni	20	6	3
Juli	22	11	7
Agustus	25	9	7
September	27	10	12
Oktober	25	13	8
November	26	20	3
Desember	43	4	12
<b>Jumlah/Total</b>		120	81



Lanjutan Tabel/*Continued Table* 4.3.16

Bulan <i>Month</i>	Jenis Kasus				
	KUHP	Senjata dan Bahan Peledak	Keamanan Negara dan Ketertiban Umum dan Tindak Pidana Umum Lainnya	Narkotika	Lain-lain Pemeriksaan Cepat
(1)	(5)	(6)	(7)	(8)	(9)
Januari	2	0	1	5	0
Februari	4	0	1	9	0
Maret	4	0	3	6	0
April	0	0	5	1	0
Mei	1	0	2	3	0
Juni	1	0	3	2	0
Juli	1	0	7	3	0
Agustus	1	0	5	3	0
September	1	0	4	5	0
Oktober	2	0	5	6	0
November	5	0	6	9	0
Desember	2	0	0	2	0
<b>Jumlah/Total</b>	24	0	42	54	0

Catatan/*Note*: ...Sumber/*Source*: Kejaksaan Negeri Tapaktuan

**Tabel**  
**Table** 4.3.17

**Jumlah Perkara / Pelanggaran yang Diselesaikan di  
Kejaksaan Negeri Tapaktuan, 2022**  
**Number of Cleared Cases in The Public Courts House in  
Tapaktuan Municipality, 2022**

<b>Bulan</b> <b>Month</b>	<b>Pidana Umum</b> <b>General Crime</b>	<b>Pidana Ringan</b> <b>Low Crime</b>	<b>Pelanggaran Lalu Lintas</b> <b>Traffic Violations</b>
(1)	(2)	(3)	(4)
Januari	5	8	12
Februari	1	14	2
Maret	13	13	8
April	18	6	6
Mei	18	6	4
Juni	20	6	4
Juli	22	11	8
Agustus	25	9	7
September	27	10	12
Oktober	25	13	12
November	26	20	3
Desember	43	4	18
<b>Jumlah/Total</b>		120	96

Catatan/Note: ...

Sumber/Source: Kejaksaan Negeri Tapaktuan

**Tabel 4.3.18** **Penerimaan Permohonan Hak Tanah dalam Kabupaten Aceh Selatan, 2022**  
**Table** **Amount of Land Rights Application in Aceh Selatan Regency, 2022**

Bulan Month	Pemberian Hak Atas Tanah Negara/Milik Adat Giving the Proprietary Right on Land / Heritaged Land					
	Hak Milik Proprietary Right		Hak Guna Bangunan Building Right		Hak Pakai Use Right	
	Bidang	Luas (M <sup>2</sup> )	Bidang	Luas (M <sup>2</sup> )	Bidang	Luas (M <sup>2</sup> )
(1)	(2)	(3)	(4)	(5)	(6)	(7)
Januari	15	39 413	1	8 100	0	0
Februari	19	2 634	2	2 388	5	1 276
Maret	859	3 321 832	10	34 456	0	0
April	210	485 384	2	4 829	5	2 669
Mei	147	331 028	24	215 589	0	0
Juni	316	722 060	6	46 612	0	0
Juli	165	533 192	4	5 039	2	5 519
Agustus	472	4 141 589	3	53 104	0	0
September	273	567 498	5	2 103	0	0
Oktober	166	388 770	2	61 038	1	200
November	684	1 382 827	3	2 411	2	9 239
Desember	1 938	5 206 694	48	93 551	1	3 264
<b>Jumlah/Total</b>	<b>5 264</b>	<b>17 122 921</b>	<b>110</b>	<b>529 220</b>	<b>16</b>	<b>22 167</b>

Catatan/Note: ...

Sumber/Source: Badan Pertanahan Nasional Kabupaten Aceh Selatan/Land Affairs Office of Aceh Selatan Regency

**Tabel**  
**Table** 4.3.19

**Jumlah Pengadaan Tanah Pemerintah Menurut Kecamatan di Kabupaten Aceh Selatan, 2020-2022**  
*Total Government Land Acquisition by District in Aceh Selatan Regency, 2020-2022*

Kecamatan Subdistrict	2020		2021		2022	
	Jumlah	Luas (M2)	Jumlah	Luas (M2)	Jumlah	Luas (M2)
(1)	(2)	(3)	(4)	(5)	(6)	(7)
Trumon	-	-	-	-	-	-
Trumon Timur	-	-	-	-	-	-
Trumon Tengah	-	-	-	-	-	-
Bakongan	-	-	-	-	-	-
Bakongan Timur	-	-	1	1803	-	-
Kota Bahagia	-	-	-	-	-	-
Kluet Selatan	-	-	1	2198	1	249
Kluet Timur	-	-	-	-	-	-
Kluet Utara	-	-	-	-	4	1302
Pasie Raja	-	-	1	13377	-	-
Kluet Tengah	-	-	1	323	-	-
Tapaktuan	-	-	-	-	-	-
Samadua	-	-	-	-	-	-
Sawang	-	-	-	-	-	-
Meukek	-	-	-	-	-	-
Labuhanhaji	-	-	-	-	-	-
Labuhanhaji Timur	-	-	-	-	-	-
Labuhanhaji Barat	-	-	-	-	-	-
<b>Aceh Selatan</b>	<b>-</b>	<b>-</b>	<b>4</b>	<b>17701</b>	<b>5</b>	<b>1551</b>

Catatan/Note: ...

Sumber/Source: Dinas Pertanahan Kabupaten Aceh Selatan

**Tabel**  
**Table** 4.3.20**Jumlah Penyelesaian Konflik Tanah Milik Pemerintah Menurut Kecamatan di Kabupaten Aceh Selatan Tahun 2020-2022**  
**Number of Government Owned Land Conflict Settlements by District in Aceh Selatan Regency, 2020-2022**

<b>Kecamatan Subdistrict</b>	<b>2020</b>	<b>2021</b>	<b>2022</b>
(1)	(2)	(3)	(4)
Trumon	-	-	-
Trumon Timur	-	-	2
Trumon Tengah	-	-	-
Bakongan	-	-	-
Bakongan Timur	-	-	-
Kota Bahagia	-	-	-
Kluet Selatan	-	-	-
Kluet Timur	-	-	-
Kluet Utara	-	-	-
Pasie Raja	-	-	1
Kluet Tengah	-	-	-
Tapaktuan	-	-	1
Samadua	-	-	-
Sawang	-	-	-
Meukek	-	-	-
Labuhanhaji	-	-	-
Labuhanhaji Timur	-	-	1
Labuhanhaji Barat	-	-	-
<b>Aceh Selatan</b>	<b>-</b>	<b>-</b>	<b>5</b>

Catatan/Note: ...

Sumber/Source: Dinas Pertanahan Kabupaten Aceh Selatan

**Tabel**  
**Table** 4.3.21**Daftar Lembaga Nirlaba yang Terdaftar pada Kantor Kesbang Pol Kabupaten Aceh Selatan, 2022**  
**List of Registered Non-profit Organization at Kesbang Pol Office of Aceh Selatan Regency, 2022**

Jenis Lembaga <i>Society</i>	Jumlah	Keterangan		
		SKT Aktif	SKT Tidak Aktif	SKT Dalam Pengurusan
(1)	(2)	(3)	(4)	(5)
Partai Politik	32	0	0	0
Organisasi Kepemudaan (OKP)	48	5	43	0
Lembaga Swadaya Masyarakat (LSM)	42	12	29	1
Organisasi Masyarakat (Ormas)	125	37	85	3
Yayasan	51	21	29	1
Lainnya/Others	26	21	5	0

Catatan/Note: ...

Sumber/Source: Kantor Kesbang Pol Kabupaten Aceh Selatan/Kesbang Pol Office of Aceh Selatan Regency

**Tabel**  
**Table** 4.3.22**Jumlah Pengunjung pada Kantor Perpustakaan, Arsip dan Dokumentasi Menurut Bulan di Kabupaten Aceh Selatan, 2022**  
**Number of Visitor in Regional Library Office by Months in Aceh Selatan Regency, 2022**

<b>Bulan</b> <i>Month</i>	<b>Pengunjung</b> <i>Visitor</i>	<b>Peminjam</b> <i>Loan</i>	<b>Jumlah</b> <i>Total</i>
(1)	(2)	(3)	(4)
Januari	399	82	481
Februari	289	84	373
Maret	295	99	394
April	293	68	361
Mei	254	50	304
Juni	418	64	482
Juli	372	30	402
Agustus	392	63	455
September	355	77	432
Oktober	320	84	404
November	379	56	435
Desember	352	18	370
<b>Jumlah/Total</b>	<b>4 118</b>	<b>775</b>	<b>4 893</b>

Catatan/Note: ...

Sumber/Source: Kantor Perpustakaan, Arsip dan Dokumentasi Kabupaten Aceh Selatan/Regional Library Office of Aceh Selatan Regency

**Tabel**  
**Table** 4.3.23

**Keadaan Perpustakaan Umum di Kabupaten Aceh Selatan, 2022**  
**Profile of Regional Library in Aceh Selatan Regency, 2022**

Kecamatan Subdistrict	Jumlah Pustaka Umum Public Library	Jumlah Buku Pustaka Umum	Jumlah Pustaka Keliling	Jumlah Buku Pustaka Keliling
(1)	(2)	(3)	(4)	(5)
Trumon	-	-	-	-
Trumon Timur	-	-	-	-
Trumon Tengah	-	-	-	-
Bakongan	-	-	-	-
Bakongan Timur	-	-	-	-
Kota Bahagia	-	-	-	-
Kluet Selatan	-	-	-	-
Kluet Timur	-	-	-	-
Kluet Utara	-	-	-	-
Pasie Raja	-	-	-	-
Kluet Tengah	-	-	-	-
Tapaktuan	1	26 843	1	9 001
Samadua	-	-	-	-
Sawang	-	-	-	-
Meukek	1	6 048	-	-
Labuhanhaji	-	-	-	-
Labuhanhaji Timur	-	-	-	-
Labuhanhaji Barat	-	-	-	-
<b>Aceh Selatan</b>	<b>2</b>	<b>32 891</b>	<b>1</b>	<b>9 001</b>

Catatan/Note: ...

Sumber/Source: Kantor Perpustakaan, Arsip dan Dokumentasi Kabupaten Aceh Selatan/Regional Library Office of Aceh Selatan Regency



**Tabel 4.3.24** Jumlah Pustaka Desa Menurut Kecamatan di Kabupaten Aceh Selatan, 2022  
**Table** Number of Local Library by Subdistrict in Aceh Selatan Regency, 2022

Kecamatan Subdistrict	Jumlah Pengelola Total Managers	Jumlah Pustaka Desa Local Library
(1)	(2)	(3)
Trumon	2	2
Trumon Timur	1	1
Trumon Tengah	3	3
Bakongan	2	2
Bakongan Timur	2	2
Kota Bahagia	2	2
Kluet Selatan	6	4
Kluet Timur	3	3
Kluet Utara	9	7
Pasie Raja	5	5
Kluet Tengah	5	5
Tapaktuan	7	4
Samadua	11	8
Sawang	8	7
Meukek	10	6
Labuhanhaji	6	5
Labuhanhaji Timur	3	3
Labuhanhaji Barat	6	4
<b>Aceh Selatan</b>	<b>91</b>	<b>73</b>

Catatan/Note: ...

Sumber/Source: Kantor Perpustakaan, Arsip dan Dokumentasi Kabupaten Aceh Selatan/Regional Library Office of Aceh Selatan Regency

**Tabel 4.3.25** Indeks Pembangunan Manusia dan Komponennya  
Kabupaten Aceh Selatan, 2020-2022  
*Human Development Index and Components of Aceh  
Selatan Regency, 2020-2022*

Komponen Component	Satuan	2020	2021	2022
(1)	(2)	(3)	(4)	(5)
Angka Harapan Hidup Life Expectancy	tahun/year	64,35	64,4	64,64
Harapan Lama Sekolah Expected Years of Schooling	tahun/year	14,42	14,6	14,69
Rata-rata Lama Sekolah Mean Years of Schooling	tahun/year	8,87	8,88	8,89
Pengeluaran per Kapita Disesuaikan Purchasing Power Parity	ribu rupiah/orang/tahun thousand rupiah/person/year	8 089	8,18	8353

Catatan/Note: ...

Sumber/Source: Badan Pusat Statistik Kabupaten Aceh Selatan/BPS-Statistics of Aceh Selatan Regency

#### 4.4 KEMISKINAN POVERTY

**Tabel 4.4.1** Garis Kemiskinan, Jumlah, dan Persentase Penduduk Miskin di Kabupaten Aceh Selatan, 2015–2022  
*Poverty Line, Number, and Percentage of Poor People in Aceh Selatan Regency, 2015–2022*

Tahun Year	Garis Kemiskinan (rupiah/kapita/bulan) Poverty Line (rupiah/capita/month)	Jumlah Penduduk Miskin (ribu) Number of Poor People (thousand)	Persentase Penduduk Miskin Percentage of Poor People
(1)	(2)	(3)	(4)
2015	288 619	29,61	13,24
2016	304 466	30,68	13,48
2017	332 177	32,51	14,07
2018	351 288	32,82	14,01
2019	369 107	31,06	13,09
2020	405 786	30,91	12,87
2021	418 689	32,25	13,18
2022	446 224	30,78	12,43

Catatan/Note: ...

Sumber/Source: BPS, Survei Sosial Ekonomi Nasional Maret/BPS-Statistics Indonesia, March National Socioeconomic Survey

**Tabel**  
**Table** 4.4.2

**Indeks Kedalaman Kemiskinan dan Indeks Keparahan Kemiskinan di Kabupaten Aceh Selatan, 2018–2022**  
**Poverty Gap Index and Poverty Severity Index in Aceh Selatan Regency, 2018–2022**

Tahun Year	Indeks Kedalaman Kemiskinan Poverty Gap Index	Indeks Keparahan Kemiskinan Poverty Severity Index
(1)	(2)	(3)
2018	1,78	0,37
2019	2,13	0,46
2020	1,58	0,31
2021	1,69	0,40
2022	1,31	0,23

Catatan/Note: ...

Sumber/Source: BPS, Survei Sosial Ekonomi Nasional Maret/BPS-Statistics Indonesia, March National Socioeconomic Survey

**Tabel**  
**Table** 4.4.3**Data Terpadu Kesejahteraan Sosial (DTKS) Berdasarkan  
Tingkat Kesejahteraan Menurut Kecamatan, 2022**  
*Integrated Social Welfare Data based on Welfare Level by  
Subdistrict in Aceh Selatan Regency, 2022*

Kecamatan Subdistrict	Ruta	Jiwa	KK
(1)	(2)	(3)	(4)
Trumon	Nihil	6713	1954
Trumon Timur	Nihil	4996	1456
Trumon Tengah	Nihil	4920	1452
Bakongan	Nihil	5307	1608
Bakongan Timur	Nihil	6331	1967
Kota Bahagia	Nihil	3714	1142
Kluet Selatan	Nihil	11033	3489
Kluet Timur	Nihil	7841	2465
Kluet Utara	Nihil	6306	1997
Pasie Raja	Nihil	19167	5946
Kluet Tengah	Nihil	14956	4497
Tapaktuan	Nihil	9992	3424
Samadua	Nihil	10413	3437
Sawang	Nihil	12144	3842
Meukek	Nihil	16068	5190
Labuhanhaji	Nihil	8786	2842
Labuhanhaji Timur	Nihil	10054	3242
Labuhanhaji Barat	Nihil	13608	4382
<b>Aceh Selatan</b>		<b>172349</b>	<b>54332</b>

Lanjutan Tabel/*Continued Table 4.4.3*

<b>Kecamatan Subdistrict</b>	<b>Sangat Miskin</b>	<b>Miskin</b>	<b>Hampir Miskin</b>
(1)	(5)	(6)	(7)
Trumon	469	1071	Nihil
Trumon Timur	376	817	Nihil
Trumon Tengah	319	803	Nihil
Bakongan	366	866	Nihil
Bakongan Timur	527	1086	Nihil
Kota Bahagia	217	402	Nihil
Kluet Selatan	726	1770	Nihil
Kluet Timur	537	1152	Nihil
Kluet Utara	362	1043	Nihil
Pasie Raja	1011	2637	Nihil
Kluet Tengah	988	1910	Nihil
Tapaktuan	187	853	Nihil
Samadua	290	1005	Nihil
Sawang	489	1205	Nihil
Meukek	762	2459	Nihil
Labuhanhaji	490	1152	Nihil
Labuhanhaji Timur	319	916	Nihil
Labuhanhaji Barat	768	2010	Nihil
<b>Aceh Selatan</b>	<b>9203</b>	<b>23157</b>	<b>Nihil</b>

Lanjutan Tabel/Continued Table 4.4.3


<b>Kecamatan Subdistrict</b>	<b>Renta Miskin</b>	<b>Menuju Midle Class</b>
(1)	(8)	(9)
Trumon	Nihil	Nihil
Trumon Timur	Nihil	Nihil
Trumon Tengah	Nihil	Nihil
Bakongan	Nihil	Nihil
Bakongan Timur	Nihil	Nihil
Kota Bahagia	Nihil	Nihil
Kluet Selatan	Nihil	Nihil
Kluet Timur	Nihil	Nihil
Kluet Utara	Nihil	Nihil
Pasie Raja	Nihil	Nihil
Kluet Tengah	Nihil	Nihil
Tapaktuan	Nihil	Nihil
Samadua	Nihil	Nihil
Sawang	Nihil	Nihil
Meukek	Nihil	Nihil
Labuhanhaji	Nihil	Nihil
Labuhanhaji Timur	Nihil	Nihil
Labuhanhaji Barat	Nihil	Nihil
<b>Aceh Selatan</b>	<b>Nihil</b>	<b>Nihil</b>

Catatan/Note: NIHIL (Tidak ada data yang tersedia)

Sumber/Source: Dinas Sosial Kabupaten Aceh Selatan



Produksi **Tanaman Biofarma** Menurut Jenis Tanaman  
di Aceh Selatan 2022 (dalam Kg)







**PENJELASAN TEKNIS**

1. Lahan sawah adalah lahan pertanian yang berpetak-petak dan dibatasi oleh pematang (galengan), saluran untuk menahan/ menyalurkan air, yang biasanya ditanami padi sawah tanpa memandang dari mana diperoleh atau status lahan tersebut. Lahan yang dimaksud termasuk lahan yang terdaftar di Pajak Bumi Bangunan, luran Pembangunan Daerah, lahan bengkok, lahan serobotan, lahan rawa yang ditanami padi dan lahan bekas tanaman tahunan yang telah dijadikan sawah, baik yang ditanami padi, palawija atau tanaman semusim lainnya.
2. Data pokok tanaman pangan yang dikumpulkan adalah luas panen dan produktivitas (hasil per hektar). Produksi tanaman pangan merupakan hasil perkalian antara luas panen dengan produktivitas. Pengumpulan data luas panen dilakukan setiap bulan dengan pendekatan area kecamatan di seluruh wilayah Indonesia. Pengumpulan data produktivitas dilakukan melalui pengukuran langsung pada plot ubinan berukuran  $2\frac{1}{2}$  m x  $2\frac{1}{2}$  m. Pengumpulan data produktivitas dilakukan setiap subround (empat bulanan) pada waktu panen petani.

**TECHNICAL NOTES**

1. *Wetland is agricultural land that separated by small dykes to resist water, where the main crop is usually wetland paddy without considering where it is got from or the status of the land. It includes the land that is registered at land income tax office, regional development contribution, 'bengkok' land, illegal ownership, swamps for rice cultivation, and annual crop land mark that has been used as rice field, which are both planted with paddy, secondary crops or the other seasonal crops.*
2. *The main food crops data collected consists of harvested area and productivity (yield per hectare). Food crops production is generated by harvested area multiplied by productivity. The harvested area data is collected every month using sub district area approach in all sub district in Indonesia. The productivity data collection is conducted by a direct measurement in  $2\frac{1}{2}$ m x  $2\frac{1}{2}$ m crop cutting plot. The productivity measurement is conducted in every subround (four monthly) at the time when farmers are harvesting their crops.*

3. Data produksi padi dan palawija yang disajikan adalah dalam kualitas: gabah kering giling (padi), pipilan kering (jagung), biji kering (kedelai dan kacang tanah), dan umbi basah (ubi kayu dan ubi jalar).
  4. Tanaman sayuran dan buah-buahan semusim  
Tanaman sayuran semusim adalah tanaman sumber vitamin, garam mineral dan lain-lain yang dikonsumsi dari bagian tanaman yang berupa daun, bunga, buah, dan umbinya, yang berumur kurang dari satu tahun.  
Tanaman buah-buahan semusim adalah tanaman sumber vitamin, garam mineral, dan lain-lain yang dikonsumsi dari bagian tanaman yang berupa buah, berumur kurang dari satu tahun, tidak berbentuk pohon/rumpun tetapi menjalar dan berbatang lunak.
  5. Tanaman buah-buahan dan sayuran tahunan  
Tanaman buah-buahan tahunan adalah tanaman sumber vitamin, garam mineral, dan lain-lain yang dikonsumsi dari bagian tanaman yang berupa buah dan merupakan tanaman tahunan.  
Tanaman sayuran tahunan adalah tanaman sumber vitamin, garam mineral, dan lain-lain yang dikonsumsi dari bagian tanaman yang berupa daun dan atau buah yang berumur lebih dari satu
3. *Production of paddy and secondary crops data are presented in the form of: dry unhusked rice (paddy), dry loose maize (maize), dry shells crops (soybeans and peanuts), and fresh roots (cassava and sweet potatoes).*
  4. *Seasonal vegetable and fruit plants Seasonal vegetable plants are plants which are the sources of vitamin, mineral salt, etc, consumed from the part of the plant in the form of leaf, flower, fruit, and root with the age of less than one year. Seasonal fruit plants are plants which are the sources of vitamin, mineral salt, etc, consumed from the part of the plant in the form of fruits. These plants are creeps with the age of less than one year.*
  5. *Annual fruit and vegetable plants Annual fruit plants are plants which are the sources of vitamin, contained mineral salt, etc, consumed from the part of plant in the form of fruit and more than one year of age. Annual vegetable plants are plants which are the sources of vitamin, contained mineral salt, etc, consumed from the part of the plant in the form of vegetable and more than one year of age.*

- tahun.
6. Produksi hortikultura adalah hasil menurut bentuk produk dari setiap tanaman sayuran, buah-buahan, biofarmaka dan tanaman hias yang diambil berdasarkan luas yang dipanen/tanaman yang menghasilkan pada bulan/triwulan laporan.
  7. Data Statistik Kehutanan sebagian besar merupakan data sekunder yang bersumber dari Dinas Kehutanan dan Perkebunan Kabupaten Aceh Selatan.
  8. Kawasan hutan adalah wilayah tertentu yang berupa hutan, yang ditunjuk dan atau ditetapkan oleh pemerintah untuk dipertahankan keberadaannya sebagai hutan tetap. Hal ini untuk menjamin kepastian hukum mengenai status kawasan hutan, letak batas dan luas suatu wilayah tertentu yang sudah ditunjuk menjadi kawasan hutan tetap.
  9. Kawasan hutan Indonesia ditetapkan oleh Menteri Kehutanan dalam bentuk Surat Keputusan Menteri Kehutanan tentang Penunjukan Kawasan Hutan dan Perairan Provinsi. Penunjukan Kawasan Hutan ini disusun berdasarkan hasil pemaduserasian antara Rencana Tata Ruang Wilayah Provinsi (RTRWP) dengan Tata Guna Hutan
  6. *Horticulture production is the standard production quantity form of vegetable, fruit, medicinal and ornamental plant based on harvested area/the number of production plants reported monthly/quarterly.*
  7. *Most of forestry statistics are secondary data obtained from the Forestry and Plantation Office of Aceh Selatan Regency.*
  8. *Forest Area is a specific territory of forest ecosystem determined and or decided by the government as a permanent forest. Such decision is important to maintain the size of forest area and to ensure its legitimation and boundary demarcation of permanent forest.*
  9. *Indonesian forest area is determined by the Minister of Forestry in the format of Ministerial Decree on the Designation of Provincial Forest Area and Inland Water, Coastal and Marine Ecosystem. The designation of Forest Area is formulated based on integrated and harmonized of Provincial Spatial Planning (RTRWP) and Forest Land Use by Concensus (TGHK).*

- Kesepakatan (TGHK).
10. Penunjukan kawasan hutan mencakup pula kawasan perairan yang menjadi bagian dari Kawasan Suaka Alam (KSA) dan Kawasan Pelestarian Alam (KPA).
  11. Kawasan Suaka Alam (KSA) adalah kawasan dengan ciri khas tertentu, baik di darat maupun di perairan yang mempunyai fungsi pokok sebagai kawasan pengawetan keanekaragaman tumbuhan dan satwa serta ekosistemnya, yang juga berfungsi sebagai wilayah sistem penyangga kehidupan.
  12. Kawasan Pelestarian Alam (KPA) adalah kawasan dengan ciri khas tertentu, baik di darat maupun di perairan yang mempunyai fungsi pokok perlindungan sistem penyangga kehidupan, pengawetan keanekaragaman jenis tumbuhan dan satwa, serta pemanfaatan secara lestari sumber daya alam hayati dan ekosistemnya.
  13. Berdasarkan Undang-Undang No. 41 Tahun 1999 tentang Kehutanan, kawasan hutan dibagi ke dalam kelompok Hutan Konservasi, Hutan Lindung, dan Hutan Produksi.
  14. Hutan Konservasi adalah kawasan hutan dengan ciri khas tertentu, yang mempunyai fungsi pokok
10. *The designation of forest area in some cases also cover inland water, coastal and marine ecosystem that may become part of Sanctuary Reserve Area (KSA) and Nature Conservation Area (KPA).*
  11. *A Sanctuary Reserve Area is a specific terrestrial or aquatic area having specific criteria for preserving biodiversity plant and animal as well as ecosystem, which also serve as life support system.*
  12. *A Nature Conservation Area is a specific terrestrial or aquatic area whose main function is to serve life support system and preserve diversity of plant and animal species, as well as to provide a sustainable utilization of living resources and their ecosystems.*
  13. *In accordance to the Act on Forestry No. 41/1999, forest area is categorized as Conservation Forest, Protection Forest and Production Forest.*
  14. *Conservation Forest is a forest area having specific characteristic established for the purposes of conservation of animal and plant species as well as their ecosystem.*

- pengawetan keanekaragaman tumbuhan dan satwa serta ekosistemnya.
15. Hutan Lindung adalah kawasan hutan yang mempunyai fungsi pokok sebagai perlindungan sistem penyangga kehidupan untuk mengatur tata air, mencegah banjir, mengendalikan erosi, mencegah intrusi air laut, dan memelihara kesuburan tanah.
  16. Hutan Produksi adalah kawasan hutan yang mempunyai fungsi pokok memproduksi hasil hutan. Hutan produksi terdiri dari Hutan Produksi Tetap (HP), Hutan Produksi Terbatas (HPT), dan Hutan Produksi yang dapat dikonversi.
  17. Hutan Konservasi terdiri dari:
    - Kawasan suaka alam berupa Cagar Alam (CA) dan Suaka Margasatwa (SM);
    - kawasan pelestarian alam berupa Taman Nasional (TN), Taman Hutan Raya (THR), dan Taman Wisata Alam (TWA);
    - Taman Buru (TB).
    - Taman Buru adalah kawasan hutan yang ditetapkan sebagai tempat wisata berburu.
  18. Produksi hasil hutan utama yang dihasilkan dari hutan adalah kayu bulat. Produksi kayu bulat ini dihasilkan dari hutan alam melalui kegiatan perusahaan
  15. *Protection Forest is a forest area designated to serve life support system, maintain hydrological system, prevent of flood, erosion control, seawater intrusion, and maintain soil fertility.*
  16. *Production Forest is a forest area designated mainly to promote sustainable forest production. Production forest is classified as permanent production forest, limited production forest, and convertible production forest.*
  17. *Conservation Forest is divided into: Sanctuary Reserve area consists of Strict Nature Reserve and Wildlife Sanctuary. Nature conservation area consists of National Park (TN), Grand Forest Park (THR), and Nature Recreation Park (TWA); Game Hunting Park (TB) Game Hunting Park is forest area devoted for game hunting recreation.*
  18. *The main product of commercial forest operation is log. The log is harvested from various sources such as natural forest granted to concessionaires (IUPHHK/HPH), land clearing activities (IPK), industrial forest plantation (HTI) and community forest.*

Hak Pengusahaan Hutan (HPH/IUPHHK), kegiatan ijin pemanfaatan kayu (IPK) dalam rangka pembukaan wilayah hutan, pembangunan Hutan Tanaman Industri (HTI), serta kegiatan hutan rakyat.

19. Kayu Gergajian merupakan kayu hasil konversi kayu bulat dengan menggunakan mesin gergaji, mempunyai bentuk yang teratur dengan sisi-sisi sejajar dan sudut-sudutnya siku dengan ketebalan tidak lebih dari 6 cm dan kadar air tidak lebih dari 18 persen. Kayu gergajian yang diolah langsung dari kayu bulat, wajib didukung dengan dokumen yang sah.
20. Kayu Lapis adalah panel kayu yang tersusun dari lapisan veneer dibagian luarnya, sedangkan dibagian intinya (core) bisa berupa veneer atau material lain, diikat dengan lem kemudian dipress (ditekan) sedemikian rupa sehingga menjadi panel yang kuat. Termasuk dalam artian ini adalah kayu lapis yang dilapisi lagi dengan material lain.
21. Data populasi ternak dan jumlah pemotongan ternak bersumber dari Dinas Pertanian Kabupaten Aceh Selatan.
22. Data statistik perikanan merupakan data sekunder yang bersumber dari Dinas Kelautan
19. *Sawn Timber constitutes a sawmill product derived from logs as raw material. The product is characterized with regular forms having parallel sides at right angle to each other, thickness not more than 6 cm and moisture content not to exceed 18 percent. Sawn timber produced directly from logs must be certified by a legal document.*
20. *Plywood is wood panel consisting of layers pressed together in between veneers; the core may be veneer or some other material, bound together with glue and pressed tightly together to make a strong panel. Included to this definition is plywood covered with other materials.*
21. *Data of domestic livestock population and the number of animals slaughtered are obtain from the Agriculture Office of Aceh Selatan Regency.*
22. *Fishery Statistics are secondary data obtained from the Marine and Fisheries Office of Aceh Selatan Regency. Fishery statistics are categorized into capture fisheries and aquaculture. Capture fisheries are further classified into marine*

dan Perikanan Kabupaten Aceh Selatan. Statistik perikanan dibedakan atas data Perikanan Tangkap dan Perikanan Budidaya. Perikanan Tangkap diklasifikasikan atas penangkapan ikan di laut dan penangkapan ikan di perairan umum. Perikanan Budidaya diklasifikasikan atas jenis budidaya yaitu budidaya laut, tambak, kolam, karamba, jaring apung, dan sawah.

23. Rumah Tangga Perikanan Budidaya adalah rumah tangga yang melakukan kegiatan budidaya ikan/binatang air lainnya/tanaman air dengan tujuan sebagian/seluruh hasilnya untuk dijual.

*capture fisheries and inland open water capture fisheries. Aquaculture are further classified into several types of culture: marine culture, brackish water pond, fresh water pond, cage, floating net, and fish breeding in paddy fields.*

23. *An aquaculture fishery household is a household conducting activities in culturing fishes/other aquatic animals/aquatic plants, for which the products are wholly or partly to be sold. different types of parameters.*



**ULASAN**

**DESCRIPTION**

**Tanaman Pangan**

**Food Crops**

Total luas panen padi di Kabupaten Aceh Selatan tahun 2022 adalah 7.432,30 hektar dengan produksi sebanyak 5,6 ton. Kecamatan dengan luas lahan panen padi terluas adalah Kluet Utara, Kluet Selatan, dan Kluet Timur dengan masing-masing memiliki luas 1.711; 1.187; dan 739,60 hektar.

*The total harvested area of rice in Aceh Selatan Regency in 2022 was 9,146.60 hectares with a production of 5.7 tons. The districts with the widest rice harvest area are Kluet Utara, Kluet Selatan, and Kluet Timur with respectively 1,711; 1,187; and 739.60 hectares.*

Selain padi, tanaman pangan lain juga dihasilkan di Kabupaten Aceh Selatan, diantaranya jagung, kedelai, kacang tanah, kacang hijau, ubi kayu, dan ubi jalar. Luas panen terbesar dari tanaman-tanaman pangan tersebut adalah jagung, dengan luas panen 4.391 hektar. Penghasil jagung terbesar tahun 2022 adalah Kecamatan Trumon Timur kemudian Trumon, dengan luas panen jagung masing-masing sebesar 3.033 dan 346 hektar.

*Besides rice, other food crops are also produced in Aceh Selatan Regency, including corn, soybeans, peanuts, green beans, cassava, and sweet potatoes. The largest harvested area of these food crops is corn, with a harvest area of 4,391 hectares. The biggest corn producer in 2022 is East Trumon District and then Trumon, with corn harvesting areas of 3,000 and 346 hectares respectively.*

**Perkebunan**

**Plantation**

Pada tahun 2022, tanaman sawit dan pala memiliki luas areal tanaman yang paling besar di kabupaten Aceh Selatan yaitu sebesar 10.095 hektar dan 6.840 hektar. luas areal tanaman perkebunan sawit terluas yaitu kecamatan Trumon Timur Sebesar 1.629 hektar. Sedangkan, Luas areal tanaman perkebunan pala terluas adalah kecamatan Meukek yaitu 2201

*In 2022, oil palm and nutmeg plantations have the largest planted area in South Aceh district, which is 10,095 hectares and 6,840 hectares. The widest area of oil palm plantations is the Trumon Timur sub-district of 1,629 hectares. Meanwhile, the area of the largest nutmeg plantation is Meukek sub-district, which is 2201 hectares*

hektar

Produksi Tanaman kelapa sawit terbesar yaitu di kecamatan Trumon Timur (3.922 ton). Sedangkan Produksi Tanaman Pala terbesar di kecamatan Meukek (1.821 ton).

### **Peternakan**

Berdasarkan jenis ternak, populasi ternak paling banyak di Kabupaten Aceh Selatan adalah kambing (20.820 ekor). Populasi kambing tersebar di seluruh kecamatan Kabupaten Aceh Selatan. Kecamatan kluet Timur dan Kluet Utara adalah kecamatan yang memiliki populasi ternak cukup banyak, yaitu 2.988 dan 2.045 ekor kambing.

Selanjutnya apabila dilihat menurut jenis unggas, ayam pedaging merupakan populasi unggas yang dipotong terbanyak di Kabupaten Aceh Selatan, yaitu 726.069 ekor. Populasi ayam pedaging terbanyak terdapat di tapaktuan (322.276 ekor), dan Labuhanhaji (82.500 ekor).

### **Perikanan**

Produksi perikanan tangkap di kabupaten Aceh Selatan pada tahun 2022 sebanyak 31.477,91 ton. yaitu terbagi atas perikanan laut sebanyak 31.391,01 ton dan perikanan perairan umum sebanyak 86,90 ton.

*The largest production of oil palm plantations is in the East Trumon sub-district (3,922 tons). Meanwhile, the largest nutmeg production was in the Meukek sub-district (1,821 tons).*

### **Animal husbandry**

*Based on livestock type, the most livestock population in Aceh Selatan Regency is goats (24.659 head). The goat population is spread throughout the districts of Aceh Selatan Regency. The districts of Kluet Timur and Kluet Utara are districts that have quite a large livestock population, which are 2,988 and 2,045 goats.*

*Furthermore, when viewed according to the type of poultry, Broiler is the largest poultry population in Aceh Selatan Regency, namely 1,494,600 tails. The highest population of broiler is in tapaktuan (322,276 individuals), and Labuhanhaji (82,500 individuals).*

### **Fishery**

*Capture fisheries production in South Aceh district in 2022 is 31,477.91 tons. namely divided into marine fisheries as much as 31,391.01 tons and public waters fisheries as much as 86.90 tons.*

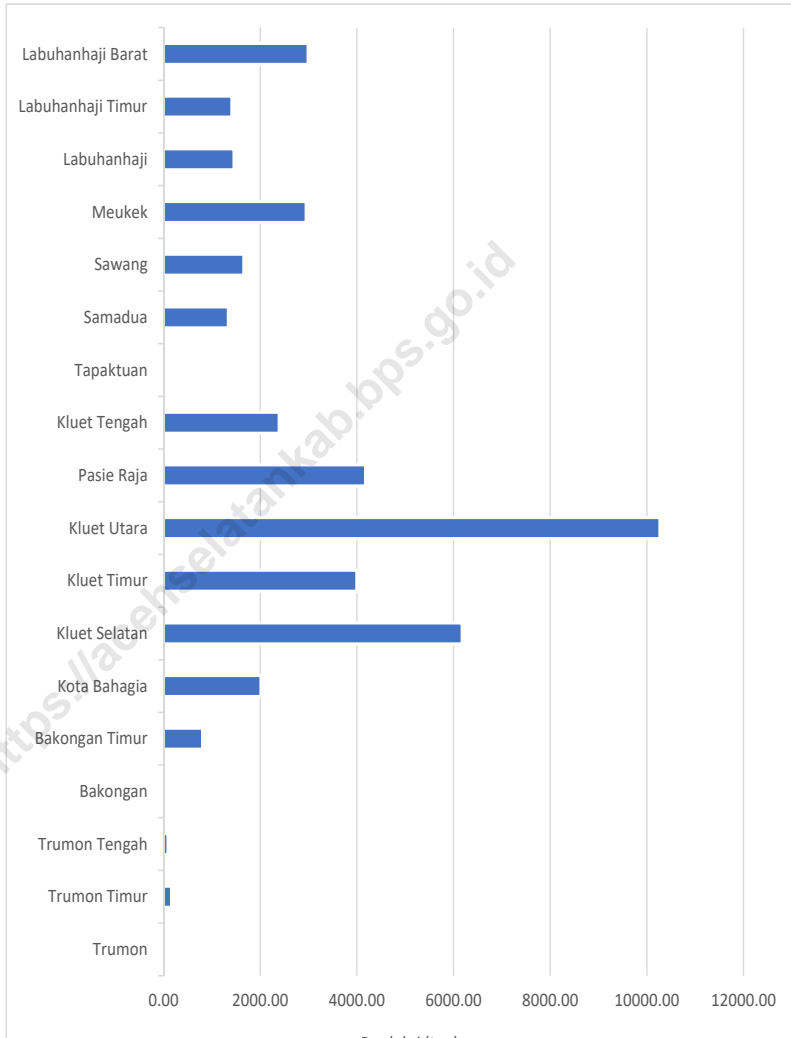
Sedangkan, nilai produksi perikanan tangkap Kabupaten Aceh Selatan sebesar Rp 787.264.950,00. Terdiri atas perikanan laut sebesar Rp 784.775.250,00 dan perikanan perairan umum sebesar Rp 2.607.000,00

*Meanwhile, the value of capture fisheries production in South Aceh Regency is IDR 787,264,950.00. Consisting of marine fisheries of IDR 784,775,250.00 and public water fisheries of IDR 2,607,000.00*

<https://acehselatankab.bps.go.id>

**Gambar** 5.1  
**Figure**

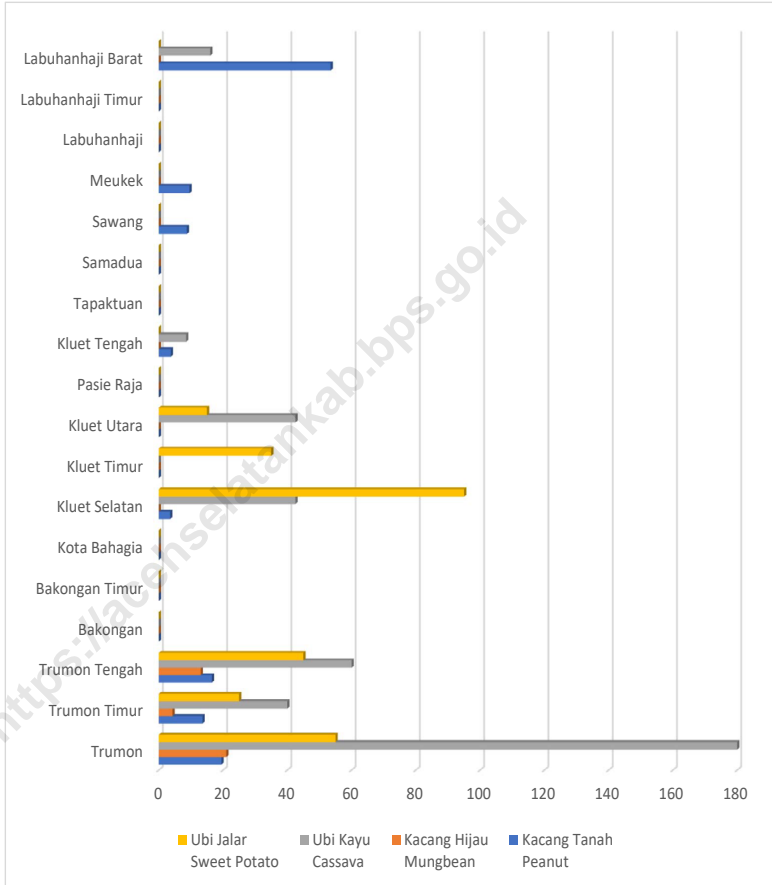
**Produksi Padi Menurut Kecamatan di Kabupaten Aceh selatan, 2022**  
*Production of Paddy by Subdistrict in Aceh Selatan Regency, 2022*



Sumber/Source: : Dinas Pertanian Kabupaten Aceh Selatan/Agriculture Office of Aceh Selatan Regency

**Gambar** 5.2  
**Figure**

**Produksi Kacang Tanah, Kacang Hijau, Ubi Kayu, Ubi Jalar di Kabupaten Aceh Selatan, 2022**  
**Production of Peanut, Mungbean, Cassava, and Sweet Potato by Subdistrict in Aceh Selatan Regency, 2022**



Sumber/Source: : Dinas Pertanian Kabupaten Aceh Selatan/Agriculture Office of Aceh Selatan Regency

## 5.1 TANAMAN PANGAN

### FOOD CROPS

**Tabel 5.1.1** Luas Panen, Produksi, dan Produktivitas Padi Menurut Kecamatan di Kabupaten Aceh Selatan (ha), 2022  
*Harvested Area, Production, and Productivity of Paddy by Sub District in Aceh Selatan Regency (ha), 2022*

Kecamatan Subdistrict	Luas Panen (ha) Harvested Area (ha)	Produktivitas (ton/ha) Productivity (ton/ha)	Produksi (ton) Production (ton)
(1)	(2)	(3)	(4)
Trumon	0,00	0,00	-
Trumon Timur	43,30	3,70	160,21
Trumon Tengah	19,20	4,50	86,40
Bakongan	0,00	-	-
Bakongan Timur	160,60	5,00	803,00
Kota Bahagia	386,80	5,20	2 011,36
Kluet Selatan	1 187,80	5,20	6 176,56
Kluet Timur	739,60	5,40	3 993,84
Kluet Utara	1 711,00	6,00	10 266,00
Pasie Raja	642,50	6,50	4 176,25
Kluet Tengah	530,90	4,50	2 389,05
Tapaktuan	0,00	-	-
Samadua	238,50	5,60	1 335,60
Sawang	296,20	5,60	1 658,72
Meukek	535,70	5,50	2 946,35
Labuhanhaji	223,70	6,50	1 454,05
Labuhanhaji Timur	234,80	6,00	1 408,80
Labuhanhaji Barat	481,70	6,20	2 986,54
<b>Aceh Selatan</b>	<b>7 432,30</b>	<b>5,60</b>	<b>41 852,73</b>

Catatan/Note: ...

Sumber/Source: : Dinas Pertanian Kabupaten Aceh Selatan/Agriculture Office of Aceh Selatan Regency

**Tabel 5.1.2** Luas Panen, Produksi, dan Produktivitas Jagung Menurut Kecamatan di Kabupaten Aceh Selatan (ha), 2022  
**Table 5.1.2** Harvested Area, Production, and Productivity of Maize by Sub District in Aceh Selatan Regency (ha), 2022

Kecamatan Subdistrict	Luas Panen (ha) Harvested Area (ha)	Produktivitas (ton/ha) Productivity (ton/ha)	Produksi (ton) Production (ton)
(1)	(2)	(3)	(4)
Trumon	346,00	5,80	2 006,80
Trumon Timur	3 033,00	6,50	19 714,50
Trumon Tengah	286,00	6,60	1 887,60
Bakongan	55,00	5,50	300,30
Bakongan Timur	157,00	6,50	1 020,50
Kota Bahagia	222,00	6,50	1 443,00
Kluet Selatan	56,00	6,50	364,00
Kluet Timur	67,00	6,10	408,70
Kluet Utara	67,00	6,50	435,50
Pasie Raja	77,00	5,50	423,50
Kluet Tengah	24,00	5,50	132,00
Tapaktuan	-	-	-
Samadua	-	-	-
Sawang	-	-	-
Meukek	-	-	-
Labuhanhaji	1,00	-	-
Labuhanhaji Timur	-	-	-
Labuhanhaji Barat	-	-	-
<b>Aceh Selatan</b>	<b>4 391,00</b>	<b>6,41</b>	<b>28 136,40</b>

Catatan/Note: ...

Sumber/Source: : Dinas Pertanian Kabupaten Aceh Selatan/Agriculture Office of Aceh Selatan Regency

**Tabel**  
**Table** 5.1.3**Luas Panen Kacang Tanah, Kacang Hijau, Ubi kayu, Ubi Jalar Menurut Kecamatan di Kabupaten Aceh Selatan (ha), 2022**  
**Harvested Area of Peanut, Mungbean, Cassava, and Sweet Potato by Subdistrict in Aceh Selatan Regency (ha), 2022**

Kecamatan Subdistrict	Kacang Tanah Peanut	Kacang Hijau Mungbean	Ubi Kayu Cassava	Ubi Jalar Sweet Potato
(1)	(2)	(3)	(4)	(5)
Trumon	13,00	15,00	30,00	11,00
Trumon Timur	8,00	3,00	8,00	5,00
Trumon Tengah	11,00	9,00	10,00	9,00
Bakongan	-	-	-	-
Bakongan Timur	-	-	-	-
Kota Bahagia	0,00	-	5,00	-
Kluet Selatan	2,00	-	5,00	19,00
Kluet Timur	1,00	-	4,00	7,00
Kluet Utara	2,00	1,00	5,00	3,00
Pasie Raja	5,00	-	1,00	-
Kluet Tengah	2,00	-	1,00	-
Tapaktuan	-	-	-	-
Samadua	-	-	-	-
Sawang	5,80	-	-	-
Meukek	4,80	-	-	-
Labuhanhaji	3,00	-	1,00	-
Labuhanhaji Timur	-	-	1,00	-
Labuhanhaji Barat	38,20	-	2,00	-
<b>Aceh Selatan</b>	<b>96,00</b>	<b>28,00</b>	<b>73,00</b>	<b>54,00</b>

Catatan/Note: ...

Sumber/Source: : Dinas Pertanian Kabupaten Aceh Selatan/Agriculture Office of Aceh Selatan Regency



**Tabel 5.1.4** **Produksi Kacang Tanah, Kacang Hijau, Ubi kayu, Ubi Jalar Menurut Kecamatan di Kabupaten Aceh Selatan (ton), 2022**  
**Production of Peanut, Mungbean, Cassava, and Sweet Potato by Subdistrict in Aceh Selatan Regency (ton), 2022**

Kecamatan Subdistrict	Kacang Tanah Peanut	Kacang Hijau Mungbean	Ubi Kayu Cassava	Ubi Jalar Sweet Potato
(1)	(2)	(3)	(4)	(5)
Trumon	19,50	21,00	180,00	55,00
Trumon Timur	13,60	4,26	40,00	25,00
Trumon Tengah	16,50	13,05	60,00	45,00
Bakongan	0,00	-	-	-
Bakongan Timur	-	-	-	-
Kota Bahagia	0,00	-	-	-
Kluet Selatan	3,54	-	42,50	95,00
Kluet Timur	-	-	-	35,00
Kluet Utara	-	-	42,50	15,00
Pasie Raja	-	-	-	-
Kluet Tengah	3,74	-	8,50	-
Tapaktuan	-	-	-	-
Samadua	-	-	-	-
Sawang	8,70	-	-	-
Meukek	9,55	-	-	-
Labuhanhaji	-	-	-	-
Labuhanhaji Timur	-	-	-	-
Labuhanhaji Barat	53,48	-	16,00	-
<b>Aceh Selatan</b>	<b>128,61</b>	<b>38,31</b>	<b>389,50</b>	<b>270,00</b>

Catatan/Note: ...

Sumber/Source: : Dinas Pertanian Kabupaten Aceh Selatan/Agriculture Office of Aceh Selatan Regency

## 5.2 HORTIKULTURA HORTICULTURE

**Tabel** 5.2.1 **Luas Panen Tanaman Sayuran Menurut Kecamatan dan Jenis Tanaman (ha), 2021 dan 2022**  
*Harvested Area of Vegetables by Subdistrict and Kind of Plant (ha), 2021 and 2022*

Kecamatan Subdistrict	Bawang Daun/ Scallion (ha/ ha)		Bawang Merah/ Shallots (ha/ ha)	
	2021	2022	2021	2022
(1)	(2)	(3)	(4)	(5)
Trumon	-	-	-	-
Trumon Timur	-	-	-	-
Trumon Tengah	-	-	-	-
Bakongan	-	-	-	-
Bakongan Timur	-	-	-	-
Kota Bahagia	-	-	-	-
Kluet Selatan	-	-	-	-
Kluet Timur	-	-	-	3
Kluet Utara	-	-	-	-
Pasie Raja	-	-	1	2
Kluet Tengah	-	-	-	-
Tapaktuan	-	-	-	-
Samadua	-	-	-	-
Sawang	-	-	-	1
Meukek	-	-	-	-
Labuhanhaji	-	-	-	-
Labuhanhaji Timur	-	-	-	-
Labuhanhaji Barat	-	-	-	-
<b>Aceh Selatan</b>	-	-	<b>1</b>	<b>6</b>

Lanjutan Tabel/Continued Table 5.2.1

Kecamatan Subdistrict	Bawang Putih/ Garlic (ha/ ha)		Bayam/ Spinach (ha/ ha)	
	2021	2022	2021	2022
(1)	(6)	(7)	(8)	(9)
Trumon	-	-	14	12
Trumon Timur	-	-	16	11
Trumon Tengah	-	-	13	10
Bakongan	-	-	-	-
Bakongan Timur	-	-	-	-
Kota Bahagia	-	-	-	3
Kluet Selatan	-	-	-	-
Kluet Timur	-	-	-	-
Kluet Utara	-	-	-	-
Pasie Raja	-	-	1	-
Kluet Tengah	-	-	6	1
Tapaktuan	-	-	-	-
Samadua	-	-	-	-
Sawang	-	-	-	-
Meukek	-	-	-	-
Labuhanhaji	-	-	7	4
Labuhanhaji Timur	-	-	12	12
Labuhanhaji Barat	-	-	-	-
<b>Aceh Selatan</b>	-	-	<b>69</b>	<b>53</b>

Lanjutan Tabel/Continued Table 5.2.1

Kecamatan Subdistrict	Buncis/ string bean (ha/ ha)		Cabai Rawit/ Chili/Cayenne Pepper (ha/ ha)	
	2021	2022	2021	2022
(1)	(10)	(11)	(12)	(13)
Trumon	-	-	13	12
Trumon Timur	-	-	12	9
Trumon Tengah	-	-	2	6
Bakongan	-	-	-	-
Bakongan Timur	-	-	-	-
Kota Bahagia	-	-	2	2
Kluet Selatan	-	-	5	3
Kluet Timur	-	-	1	5
Kluet Utara	-	-	2	2
Pasie Raja	-	-	3	3
Kluet Tengah	-	-	3	1
Tapaktuan	-	-	10	6
Samadua	-	-	1	2
Sawang	-	-	4	3
Meukek	-	-	6	8
Labuhanhaji	-	-	4	1
Labuhanhaji Timur	-	-	1	2
Labuhanhaji Barat	-	-	2	1
<b>Aceh Selatan</b>	-	-	<b>71</b>	<b>66</b>

Lanjutan Tabel/*Continued Table 5.2.1*

Kecamatan Subdistrict	Kacang Panjang/ Long Beans		Kangkung/Water Spinach	
	2021	2022	2021	2022
(1)	(14)	(15)	(16)	(17)
Trumon	20	15	13	13
Trumon Timur	18	11	19	13
Trumon Tengah	16	16	11	13
Bakongan	-	-	-	-
Bakongan Timur	-	-	-	-
Kota Bahagia	1	2	1	3
Kluet Selatan	4	2	4	-
Kluet Timur	-	3	-	-
Kluet Utara	3	2	-	1
Pasie Raja	7	3	2	-
Kluet Tengah	2	2	2	1
Tapaktuan	-	-	-	-
Samadua	-	1	-	1
Sawang	-	-	-	-
Meukek	-	3	-	3
Labuhanhaji	3	2	9	5
Labuhanhaji Timur	3	-	9	12
Labuhanhaji Barat	-	-	6	6
<b>Aceh Selatan</b>	<b>77</b>	<b>62</b>	<b>75</b>	<b>71</b>

Lanjutan Tabel/*Continued Table 5.2.1*

Kecamatan <i>Subdistrict</i>	Kembang Kol/ <i>Cauliflower</i>		Kentang/ <i>Potato</i>	
	2021	2022	2021	2022
(1)	(18)	(19)	(20)	(21)
Trumon	-	-	-	-
Trumon Timur	-	-	-	-
Trumon Tengah	-	-	-	-
Bakongan	-	-	-	-
Bakongan Timur	-	-	-	-
Kota Bahagia	-	-	-	-
Kluet Selatan	-	-	-	-
Kluet Timur	-	-	-	-
Kluet Utara	-	-	-	-
Pasie Raja	-	-	-	-
Kluet Tengah	-	-	-	-
Tapaktuan	-	-	-	-
Samadua	-	-	-	-
Sawang	-	-	-	-
Meukek	-	-	-	-
Labuhanhaji	-	-	-	-
Labuhanhaji Timur	-	-	-	-
Labuhanhaji Barat	-	-	-	-
<b>Aceh Selatan</b>	-	-	-	-

Lanjutan Tabel/Continued Table 5.2.1

Kecamatan Subdistrict	Ketimun/Cucumber		Kubis/Cabbage	
	2021	2022	2021	2022
(1)	(22)	(23)	(24)	(25)
Trumon	18	17	-	-
Trumon Timur	16	-	-	-
Trumon Tengah	18	21	-	-
Bakongan	-	-	-	-
Bakongan Timur	1	1	-	-
Kota Bahagia	1	4	-	-
Kluet Selatan	6	6	-	-
Kluet Timur	-	6	-	-
Kluet Utara	3	3	-	-
Pasie Raja	8	3	-	-
Kluet Tengah	2	-	-	-
Tapaktuan	-	-	-	-
Samadua	1	1	-	-
Sawang	-	10	-	-
Meukek	-	-	-	-
Labuhanhaji	7	4	-	-
Labuhanhaji Timur	-	-	-	-
Labuhanhaji Barat	-	-	-	-
<b>Aceh Selatan</b>	<b>81</b>	<b>76</b>	<b>-</b>	<b>-</b>

Lanjutan Tabel/*Continued Table* 5.2.1

Kecamatan <i>Subdistrict</i>	Labu Siam/ <i>Chayote</i>		Melon/ <i>Melon</i>	
	2021	2022	2021	2022
(1)	(26)	(27)	(28)	(29)
Trumon	-	-	-	-
Trumon Timur	-	-	-	-
Trumon Tengah	-	-	-	-
Bakongan	-	-	-	-
Bakongan Timur	-	-	-	-
Kota Bahagia	1	-	-	-
Kluet Selatan	-	-	-	-
Kluet Timur	-	-	-	-
Kluet Utara	-	-	-	-
Pasie Raja	-	-	-	-
Kluet Tengah	-	-	-	-
Tapaktuan	-	-	-	-
Samadua	-	1	-	-
Sawang	-	-	-	-
Meukek	-	-	-	-
Labuhanhaji	-	-	-	-
Labuhanhaji Timur	-	-	-	-
Labuhanhaji Barat	-	-	-	-
<b>Aceh Selatan</b>	<b>1</b>	<b>1</b>	-	-



Lanjutan Tabel/Continued Table 5.2.1

Kecamatan Subdistrict	Paprika/ <i>Bell Pepper</i>		<i>Petsai/Sawi/ Chinese Cabbage/ mustard green</i>	
	2021	2022	2021	2022
(1)	(30)	(31)	(32)	(33)
Trumon	-	-	-	-
Trumon Timur	-	-	-	-
Trumon Tengah	-	-	-	-
Bakongan	-	-	-	-
Bakongan Timur	-	-	-	-
Kota Bahagia	-	-	-	-
Kluet Selatan	-	-	-	-
Kluet Timur	-	-	-	-
Kluet Utara	-	-	-	-
Pasie Raja	-	-	-	-
Kluet Tengah	-	-	1	-
Tapaktuan	-	-	-	-
Samadua	-	-	-	-
Sawang	-	-	-	-
Meukek	-	-	-	-
Labuhanhaji	-	-	5	6
Labuhanhaji Timur	-	-	-	-
Labuhanhaji Barat	-	-	-	-
<b>Aceh Selatan</b>	-	-	<b>6</b>	<b>6</b>

Lanjutan Tabel/*Continued Table* 5.2.1

Kecamatan <i>Subdistrict</i>	Semangka/ <i>Watermelon</i>		Stroberi/ <i>Strawberry</i>	
	2021	2022	2021	2022
(1)	(34)	(35)	(36)	(37)
Trumon	32	33	-	-
Trumon Timur	-	-	-	-
Trumon Tengah	-	-	-	-
Bakongan	2	2	-	-
Bakongan Timur	-	2	-	-
Kota Bahagia	-	-	-	-
Kluet Selatan	30	31	-	-
Kluet Timur	-	-	-	-
Kluet Utara	3	-	-	-
Pasie Raja	6	3	-	-
Kluet Tengah	-	-	-	-
Tapaktuan	-	-	-	-
Samadua	-	-	-	-
Sawang	-	-	-	-
Meukek	-	2	-	-
Labuhanhaji	-	-	-	-
Labuhanhaji Timur	-	-	-	-
Labuhanhaji Barat	-	1	-	-
<b>Aceh Selatan</b>	<b>73</b>	<b>74</b>	-	-

Lanjutan Tabel/Continued Table 5.2.1

Kecamatan Subdistrict	Terung/ Eggplant		Tomat/ Tomato	
	2021	2022	2021	2022
(1)	(38)	(39)	(40)	(41)
Trumon	13	13	-	-
Trumon Timur	13	15	4	-
Trumon Tengah	6	8	-	-
Bakongan	-	-	-	-
Bakongan Timur	-	-	-	-
Kota Bahagia	1	2	-	-
Kluet Selatan	-	2	-	-
Kluet Timur	-	1	-	-
Kluet Utara	2	3	-	-
Pasie Raja	6	3	-	-
Kluet Tengah	5	2	1	-
Tapaktuan	2	2	-	-
Samadua	2	1	-	-
Sawang	-	-	-	-
Meukek	-	3	-	-
Labuhanhaji	2	2	1	1
Labuhanhaji Timur	1	-	-	-
Labuhanhaji Barat	3	1	-	-
<b>Aceh Selatan</b>	<b>56</b>	<b>58</b>	<b>5</b>	<b>1</b>

Lanjutan Tabel/*Continued Table 5.2.1*

Kecamatan <i>Subdistrict</i>	Wortel/ <i>Carrot</i>		Cabai Besar/TW/Teropong / Chili/Big chili	
	2021	2022	2021	2022
(1)	(42)	(43)	(44)	(45)
Trumon	-	-	-	-
Trumon Timur	-	-	-	-
Trumon Tengah	-	-	-	-
Bakongan	-	-	-	-
Bakongan Timur	-	-	-	-
Kota Bahagia	-	-	-	-
Kluet Selatan	-	-	-	-
Kluet Timur	-	-	-	-
Kluet Utara	-	-	-	-
Pasie Raja	-	-	-	-
Kluet Tengah	-	-	-	-
Tapaktuan	-	-	-	-
Samadua	-	-	-	-
Sawang	-	-	-	-
Meukek	-	-	-	-
Labuhanhaji	-	-	-	-
Labuhanhaji Timur	-	-	-	-
Labuhanhaji Barat	-	-	-	-
<b>Aceh Selatan</b>	-	-	-	-

Lanjutan Tabel/Continued Table 5.2.1

Kecamatan Subdistrict	Cabai Keriting / Chili/Curly chil		Jamur Tiram / King Oyster Mushrooms	
	2021	2022	2021	2022
(1)	(46)	(47)	(48)	(49)
Trumon	129	107	-	-
Trumon Timur	480	280	-	-
Trumon Tengah	160	142	-	-
Bakongan	39	75	-	-
Bakongan Timur	120	323	-	-
Kota Bahagia	21	159	-	-
Kluet Selatan	305	129	-	-
Kluet Timur	25	246	-	-
Kluet Utara	480	565	-	-
Pasie Raja	163	250	-	-
Kluet Tengah	221	9	-	-
Tapaktuan	8	12	-	-
Samadua	63	68	-	-
Sawang	65	106	-	-
Meukek	30	320	-	-
Labuhanhaji	33	185	-	-
Labuhanhaji Timur	50	119	-	-
Labuhanhaji Barat	280	280	-	-
<b>Aceh Selatan</b>	<b>2 672</b>	<b>3 375</b>	-	-

Lanjutan Tabel/Continued Table 5.2.1

Kecamatan Subdistrict	Jamur Merang / Straw Mushrooms		Jamur Lainnya	
	2021	2022	2021	2022
(1)	(50)	(51)	(52)	(53)
Trumon	-	-	-	-
Trumon Timur	-	-	-	-
Trumon Tengah	-	-	-	-
Bakongan	-	-	-	-
Bakongan Timur	-	-	-	-
Kota Bahagia	-	-	-	-
Kluet Selatan	-	-	-	-
Kluet Timur	-	-	-	-
Kluet Utara	-	-	-	-
Pasie Raja	-	-	-	-
Kluet Tengah	-	-	-	-
Tapaktuan	-	-	-	-
Samadua	-	-	-	-
Sawang	-	-	-	-
Meukek	-	-	-	-
Labuhanhaji	-	-	-	-
Labuhanhaji Timur	-	-	-	-
Labuhanhaji Barat	-	-	-	-
<b>Aceh Selatan</b>	-	-	-	-

Catatan/Note: ...

Sumber/Source: BPS, Statistik Pertanian Hortikultura SPH-SBS/BPS-Statistics Indonesia, Agricultural Statistic for Horticulture SPH-SBS

**Tabel 5.2.2** **Produksi Tanaman Sayuran Menurut Kecamatan dan Jenis Tanaman (kw), 2021 dan 2022**  
**Table 5.2.2** **Production of Vegetables by Subdistrict and Kind of Plant (qui), 2021 dan 2022**

Kecamatan Subdistrict	Bawang Daun/Scallion		Bawang Merah/ Shallots	
	2021	2022	2021	2022
(1)	(2)	(3)	(4)	(5)
Trumon	-	-	-	-
Trumon Timur	-	-	-	-
Trumon Tengah	-	-	-	-
Bakongan	-	-	-	-
Bakongan Timur	-	-	-	-
Kota Bahagia	-	-	-	-
Kluet Selatan	-	-	-	-
Kluet Timur	-	-	-	120
Kluet Utara	-	-	-	-
Pasie Raja	-	-	100	70
Kluet Tengah	-	-	-	-
Tapaktuan	-	-	-	-
Samadua	-	-	-	-
Sawang	-	-	-	10
Meukek	-	-	-	-
Labuhanhaji	-	-	-	-
Labuhanhaji Timur	-	-	-	-
Labuhanhaji Barat	-	-	-	-
<b>Aceh Selatan</b>	<b>-</b>	<b>-</b>	<b>100</b>	<b>200</b>

Lanjutan Tabel/*Continued Table 5.2.2*

Kecamatan Subdistrict	Bawang Putih/ <i>Garlic</i>		Bayam/ <i>Spinach</i>	
	2021	2022	2021	2022
(1)	(6)	(7)	(8)	(9)
Trumon	-	-	81	84
Trumon Timur	-	-	185	110
Trumon Tengah	-	-	60	53
Bakongan	-	-	-	-
Bakongan Timur	-	-	-	-
Kota Bahagia	-	-	-	45
Kluet Selatan	-	-	-	-
Kluet Timur	-	-	-	-
Kluet Utara	-	-	-	-
Pasie Raja	-	-	14	-
Kluet Tengah	-	-	191	90
Tapaktuan	-	-	-	-
Samadua	-	-	-	-
Sawang	-	-	-	-
Meukek	-	-	-	-
Labuhanhaji	-	-	35	25
Labuhanhaji Timur	-	-	26	26
Labuhanhaji Barat	-	-	-	-
<b>Aceh Selatan</b>	-	-	<b>592</b>	<b>433</b>



Lanjutan Tabel/Continued Table 5.2.2

Kecamatan Subdistrict	Buncis/ string bean		Cabai Rawit/ Chili/Cayenne Pepper	
	2021	2022	2021	2022
(1)	(10)	(11)	(12)	(13)
Trumon	-	-	67	68
Trumon Timur	-	-	250	78
Trumon Tengah	-	-	20	62
Bakongan	-	-	-	-
Bakongan Timur	-	-	-	-
Kota Bahagia	-	-	34	93
Kluet Selatan	-	-	216	39
Kluet Timur	-	-	21	137
Kluet Utara	-	-	540	445
Pasie Raja	-	-	81	230
Kluet Tengah	-	-	147	32
Tapaktuan	-	-	156	284
Samadua	-	-	26	142
Sawang	-	-	23	20
Meukek	-	-	30	57
Labuhanhaji	-	-	44	64
Labuhanhaji Timur	-	-	89	108
Labuhanhaji Barat	-	-	180	220
<b>Aceh Selatan</b>	-	-	<b>1 924</b>	<b>2 079</b>

Lanjutan Tabel/*Continued Table* 5.2.2

Kecamatan Subdistrict	Kacang Panjang/ Long Bean		Kangkung/ Water Spinach	
	2021	2022	2021	2022
(1)	(14)	(15)	(16)	(17)
Trumon	87	95	87	178
Trumon Timur	224	95	199	125
Trumon Tengah	120	120	55	65
Bakongan	-	-	-	-
Bakongan Timur	-	-	-	-
Kota Bahagia	17	30	2	46
Kluet Selatan	94	14	91	-
Kluet Timur	-	50	-	-
Kluet Utara	315	190	-	59
Pasie Raja	80	125	17	-
Kluet Tengah	52	647	40	35
Tapaktuan	-	-	-	-
Samadua	-	12	-	9
Sawang	-	-	-	-
Meukek	-	44	-	34
Labuhanhaji	17	55	166	38
Labuhanhaji Timur	32	-	18	25
Labuhanhaji Barat	-	-	300	300
<b>Aceh Selatan</b>	<b>1 038</b>	<b>1 477</b>	<b>975</b>	<b>914</b>

Lanjutan Tabel/Continued Table 5.2.2

Kecamatan Subdistrict	Kembang Kol/ Cauliflower		Kentang/ Potato	
	2021	2022	2021	2022
(1)	(18)	(19)	(20)	(21)
Trumon	-	-	-	-
Trumon Timur	-	-	-	-
Trumon Tengah	-	-	-	-
Bakongan	-	-	-	-
Bakongan Timur	-	-	-	-
Kota Bahagia	-	-	-	-
Kluet Selatan	-	-	-	-
Kluet Timur	-	-	-	-
Kluet Utara	-	-	-	-
Pasie Raja	-	-	-	-
Kluet Tengah	-	-	-	-
Tapaktuan	-	-	-	-
Samadua	-	-	-	-
Sawang	-	-	-	-
Meukek	-	-	-	-
Labuhanhaji	-	-	-	-
Labuhanhaji Timur	-	-	-	-
Labuhanhaji Barat	-	-	-	-
<b>Aceh Selatan</b>	-	-	-	-

Lanjutan Tabel/Continued Table 5.2.2

Kecamatan Subdistrict	Ketimun/ Cucumber		Kubis/ Cabbage	
	2021	2022	2021	2022
(1)	(22)	(23)	(24)	(25)
Trumon	121	113	-	-
Trumon Timur	203	-	-	-
Trumon Tengah	262	330	-	-
Bakongan	-	-	-	-
Bakongan Timur	5	7	-	-
Kota Bahagia	4	152	-	-
Kluet Selatan	144	52	-	-
Kluet Timur	-	174	-	-
Kluet Utara	370	290	-	-
Pasie Raja	162	185	-	-
Kluet Tengah	13	-	-	-
Tapaktuan	-	-	-	-
Samadua	9	38	-	-
Sawang	-	30	-	-
Meukek	-	-	-	-
Labuhanhaji	30	14	-	-
Labuhanhaji Timur	-	-	-	-
Labuhanhaji Barat	-	-	-	-
<b>Aceh Selatan</b>	<b>1 322</b>	<b>1 385</b>	-	-

Lanjutan Tabel/*Continued Table 5.2.2*

Kecamatan <i>Subdistrict</i>	Labu Siam/ <i>Chayote</i>		Melon/ <i>Melon</i>	
	2021	2022	2021	2022
(1)	(26)	(27)	(28)	(29)
Trumon	-	-	-	-
Trumon Timur	-	-	-	-
Trumon Tengah	-	-	-	-
Bakongan	-	-	-	-
Bakongan Timur	-	-	-	-
Kota Bahagia	8	-	-	-
Kluet Selatan	-	-	-	-
Kluet Timur	-	-	-	-
Kluet Utara	-	-	-	-
Pasie Raja	-	-	-	-
Kluet Tengah	-	-	-	-
Tapaktuan	-	-	-	-
Samadua	-	20	-	-
Sawang	-	-	-	-
Meukek	-	-	-	-
Labuhanhaji	-	-	-	-
Labuhanhaji Timur	-	-	-	-
Labuhanhaji Barat	-	-	-	-
<b>Aceh Selatan</b>	<b>8</b>	<b>20</b>	-	-

Lanjutan Tabel/*Continued Table 5.2.2*

Kecamatan Subdistrict	Paprika/ Bell Pepper		Petsai/Sawi/ Chinese Cabbage/ mustard green	
	2021	2022	2021	2022
(1)	(30)	(31)	(32)	(33)
Trumon	-	-	-	-
Trumon Timur	-	-	-	-
Trumon Tengah	-	-	-	-
Bakongan	-	-	-	-
Bakongan Timur	-	-	-	-
Kota Bahagia	-	-	-	-
Kluet Selatan	-	-	-	-
Kluet Timur	-	-	-	-
Kluet Utara	-	-	-	-
Pasie Raja	-	-	-	-
Kluet Tengah	-	-	77	-
Tapaktuan	-	-	-	-
Samadua	-	-	-	-
Sawang	-	-	-	-
Meukek	-	-	-	-
Labuhanhaji	-	-	12	10
Labuhanhaji Timur	-	-	-	-
Labuhanhaji Barat	-	-	-	-
<b>Aceh Selatan</b>	-	-	<b>89</b>	<b>10</b>

Lanjutan Tabel/Continued Table 5.2.2

Kecamatan Subdistrict	Semangka/Water Melon		Stroberi/ Strawberry	
	2021	2022	2021	2022
(1)	(34)	(35)	(36)	(37)
Trumon	1 100	840	-	-
Trumon Timur	-	-	-	-
Trumon Tengah	-	-	-	-
Bakongan	280	34	-	-
Bakongan Timur	-	80	-	-
Kota Bahagia	-	-	-	-
Kluet Selatan	300	890	-	-
Kluet Timur	-	-	-	-
Kluet Utara	481	-	-	-
Pasie Raja	130	180	-	-
Kluet Tengah	-	-	-	-
Tapaktuan	-	-	-	-
Samadua	-	-	-	-
Sawang	-	-	-	-
Meukek	-	2	-	-
Labuhanhaji	-	-	-	-
Labuhanhaji Timur	-	-	-	-
Labuhanhaji Barat	-	120	-	-
<b>Aceh Selatan</b>	<b>2 291</b>	<b>2 146</b>	<b>-</b>	<b>-</b>

Lanjutan Tabel/*Continued Table 5.2.2*

Kecamatan Subdistrict	Terung/ <i>Eggplant</i>		Tomat/ <i>Tomato</i>	
	2021	2022	2021	2022
(1)	(38)	(39)	(40)	(41)
Trumon	79	91	-	-
Trumon Timur	274	116	14	-
Trumon Tengah	64	96	-	-
Bakongan	-	-	-	-
Bakongan Timur	-	-	-	-
Kota Bahagia	18	60	-	-
Kluet Selatan	-	15	-	-
Kluet Timur	-	23	-	-
Kluet Utara	460	530	-	-
Pasie Raja	82	125	-	-
Kluet Tengah	83	959	30	-
Tapaktuan	50	55	-	-
Samadua	52	36	-	-
Sawang	-	-	-	-
Meukek	-	57	-	-
Labuhanhaji	11	57	1	1
Labuhanhaji Timur	1	-	-	-
Labuhanhaji Barat	250	275	-	-
<b>Aceh Selatan</b>	<b>1 424</b>	<b>2 494</b>	<b>45</b>	<b>1</b>



Lanjutan Tabel/*Continued Table 5.2.2*

Kecamatan Subdistrict	Wortel/ Carrot		Cabai Besar/TW/Teropong / Chili/ Big chili	
	2021	2022	2021	2022
(1)	(42)	(43)	(44)	(45)
Trumon	-	-	-	-
Trumon Timur	-	-	-	-
Trumon Tengah	-	-	-	-
Bakongan	-	-	-	-
Bakongan Timur	-	-	-	-
Kota Bahagia	-	-	-	-
Kluet Selatan	-	-	-	-
Kluet Timur	-	-	-	-
Kluet Utara	-	-	-	-
Pasie Raja	-	-	-	-
Kluet Tengah	-	-	-	-
Tapaktuan	-	-	-	-
Samadua	-	-	-	-
Sawang	-	-	-	-
Meukek	-	-	-	-
Labuhanhaji	-	-	-	-
Labuhanhaji Timur	-	-	-	-
Labuhanhaji Barat	-	-	-	-
<b>Aceh Selatan</b>	-	-	-	-

Lanjutan Tabel/Continued Table 5.2.2

Kecamatan Subdistrict	Cabai Keriting/ Chili/Curly chili		Jamur Tiram / King Oyster Mushrooms	
	2021	2022	2021	2022
(1)	(46)	(47)	(48)	(49)
Trumon	129	107	-	-
Trumon Timur	480	280	-	-
Trumon Tengah	160	142	-	-
Bakongan	39	75	-	-
Bakongan Timur	120	323	-	-
Kota Bahagia	21	159	-	-
Kluet Selatan	305	129	-	-
Kluet Timur	25	246	-	-
Kluet Utara	480	565	-	-
Pasie Raja	163	250	-	-
Kluet Tengah	221	9	-	-
Tapaktuan	8	12	-	-
Samadua	63	68	-	-
Sawang	65	106	-	-
Meukek	30	320	-	-
Labuhanhaji	33	185	-	-
Labuhanhaji Timur	50	119	-	-
Labuhanhaji Barat	280	280	-	-
<b>Aceh Selatan</b>	<b>2 672</b>	<b>3 375</b>	-	-

Lanjutan Tabel/Continued Table 5.2.2

Kecamatan Subdistrict	Jamur Merang / Straw Mushrooms		Jamur Lainnya	
	2021	2022	2021	2022
(1)	(50)	(51)	(52)	(53)
Trumon	-	-	-	-
Trumon Timur	-	-	-	-
Trumon Tengah	-	-	-	-
Bakongan	-	-	-	-
Bakongan Timur	-	-	-	-
Kota Bahagia	-	-	-	-
Kluet Selatan	-	-	-	-
Kluet Timur	-	-	-	-
Kluet Utara	-	-	-	-
Pasie Raja	-	-	-	-
Kluet Tengah	-	-	-	-
Tapaktuan	-	-	-	-
Samadua	-	-	-	-
Sawang	-	-	-	-
Meukek	-	-	-	-
Labuhanhaji	-	-	-	-
Labuhanhaji Timur	-	-	-	-
Labuhanhaji Barat	-	-	-	-
<b>Aceh Selatan</b>	-	-	-	-

Catatan/Note: ...

Sumber/Source: BPS, Statistik Pertanian Hortikultura SPH-SBS/BPS-Statistics Indonesia, Agricultural Statistic for Horticulture SPH-SBS

**Tabel**  
**Table** 5.2.3**Luas Panen Tanaman Sayuran dan Buah–Buahan Semusim Menurut Jenis Tanaman (ha), 2020–2022**  
**Harvested Area of Seasonal Vegetables and Fruits by Kind of Plant (ha), 2020–2022**

<b>Jenis Tanaman</b> <i>Kind of Plants</i>	<b>Satuan</b> <i>Unit</i>	<b>2020</b>	<b>2021</b>	<b>2022</b>
(1)	(2)	(3)	(4)	(5)
Bawang Daun / Scallion	ha	-	-	-
Bawang Merah/ Shallots	ha	1	1	6
Bawang Putih/ Garlic	ha	-	-	-
Bayam/ Spinach	ha	61	69	53
Blewah/ Blewah	ha	...	...	...
Buncis/ string bean	ha	-	-	-
Cabai Besar/ Chili/Big chili	ha	...	...	...
Cabai Rawit/ Chili/Cayenne Pepper	ha	81	71	66
Jamur/ Mushrooms	m2	...	...	...
Kacang Merah/ Red Beans	ha	...	...	...
Kacang Panjang/ Long Beans	ha	75	77	62
Kangkung/ Water Spinach	ha	75	75	71
Kembang Kol / Cauliflower		-	-	-
Kentang/ Potato	ha	-	-	-
Ketimun/ Cucumber	ha	78	81	76
Kubis/ Cabbage	ha	-	-	-
Labu Siam/ Chayote	ha	-	1	1
Lobak/ Radish	ha	...	...	...
Melon/ Melon	ha	-	-	-
Paprika/ Bell Pepper	ha	-	-	-

Jenis Tanaman Kind of Plants	Satuan Unit	2020	2021	2022
(1)	(2)	(3)	(4)	(5)
Petsai/Sawi/ Chinese Cabbage/ mustard green	ha	2	6	6
Semangka/ Watermelon	ha	90	73	74
Stroberi/ Strawberry	ha	-	-	-
Terung/ Eggplant	ha	60	56	58
Tomat/ Tomato	ha	1	5	1
Wortel/ Carrot	ha	-	-	-

Catatan/Note: Cabai besar mencakup cabai keriting/ includes curly chilies Jamur merupakan penjumlahan dari jamur lainnya, jamur merang, dan jamur tiram/ mushrooms are the sum of other mushrooms, edible mushrooms, and oyster mushrooms

Sumber/Source: BPS, Statistik Pertanian Hortikultura SPH-SBS/BPS-Statistics Indonesia, Agricultural Statistic for Horticulture SPH-SBS

**Tabel**  
**Table** 5.2.4**Produksi Tanaman Sayuran dan Buah–Buahan Semusim  
Menurut Jenis Tanaman (ton), 2020–2022**  
**Production of Seasonal Vegetables and Fruits by Kind of  
Plant (ha), 2020–2022**

Jenis Tanaman <i>Kind of Plants</i>	Satuan <i>Unit</i>	2020	2021	2022
(1)	(2)	(3)	(4)	(5)
Bawang Daun/ Scallion	kw/ qui	-	-	-
Bawang Merah/ Shallots	kw/ qui	20	100	200
Bawang Putih/ Garlic	kw/ qui	-	-	-
Bayam/ Spinach	kw/ qui	572	592	433
Blewah/ Blewah	kw/ qui	...	...	...
Buncis/ string bean	kw/ qui	-	-	-
Cabai Besar/ Chili/Big chili	kw/ qui	...	...	...
Cabai Rawit/ Chili/Cayenne Pepper	kw/ qui	3 082	1 924	2 079
Jamur/ Mushrooms	kg	...	...	...
Kacang Merah/ Red Beans	kw/ qui	...	...	...
Kacang Panjang/ Long Beans	kw/ qui	1 638	1 038	1 477
Kangkung/ Water Spinach	kw/ qui	1 494	975	914
Kembang Kol/ Cauliflower	kw/ qui	-	-	-
Kentang/ Potato	kw/ qui	-	-	-
Ketimun/ Cucumber	kw/ qui	2 069	1 322	1 385
Kubis/ Cabbage	kw/ qui	-	-	-
Labu Siam/ Chayote	kw/ qui	-	8	20
Lobak/ Radish	kw/ qui	...	...	...
Melon/ Melon	kw/ qui	-	-	-

Jenis Tanaman <i>Kind of Plants</i>	Satuan <i>Unit</i>	2020	2021	2022
(1)	(2)	(3)	(4)	(5)
Paprika/ Bell Pepper	kw/ qui	-	-	-
Petsai/Sawi/ Chinese Cabbage/ mustard green	kw/ qui	46	89	10
Semangka/ Watermelon	kw/ qui	4 398	2 291	2 146
Stroberi/ Strawberry	kw/ qui	-	-	-
Terung/ Eggplant	kw/ qui	2 203	1 424	2 494
Tomat/ Tomato	kw/ qui	16	45	1
Wortel/ Carrot	kw/ qui	-	-	-

Catatan/Note: .Cabai besar mencakup cabai keriting/ includes curly chilies Jamur merupakan penjumlahan dari jamur lainnya, jamur merang, dan jamur tiram/ mushrooms are the sum of other mushrooms, edible mushrooms, and oyster mushrooms

Sumber/Source: BPS, Statistik Pertanian Hortikultura SPH-SBS/BPS-Statistics Indonesia, Agricultural Statistic for Horticulture SPH-SBS

**Tabel**  
**Table** 5.2.5**Luas Panen Tanaman Biofarmaka Menurut Kecamatan dan Jenis Tanaman (m<sup>2</sup>), 2021 dan 2022**  
**Harvested Area of Medicinal Plants by Subdistrict and Kind of Plant (m<sup>2</sup>), 2021 and 2022**

Kecamatan Subdistrict	Jahe/Ginger		Laos/Lengkuas/Galanga	
	2021	2022	2021	2022
(1)	(2)	(3)	(4)	(5)
Trumon	25 500	14 250	22 400	15 700
Trumon Timur	23 400	47 625	16 400	51 500
Trumon Tengah	2 665	7 300	1 695	8 895
Bakongan	-	-	-	-
Bakongan Timur	-	-	-	-
Kota Bahagia	-	384	-	24
Kluet Selatan	22	-	-	-
Kluet Timur	-	-	-	-
Kluet Utara	-	-	-	-
Pasie Raja	350	-	200	-
Kluet Tengah	9 050	2 000	3 230	1 200
Tapaktuan	12 690	9 100	-	-
Samadua	-	-	-	-
Sawang	-	-	-	-
Meukek	105	33	-	-
Labuhanhaji	1 620	120	120	60
Labuhanhaji Timur	-	100	-	-
Labuhanhaji Barat	3 702	3 331	8 648	5 661
<b>Aceh Selatan</b>	<b>79 104</b>	<b>84 243</b>	<b>52 693</b>	<b>83 040</b>



Lanjutan Tabel/Continued Table 5.2.5

Kecamatan Subdistrict	Kencur/East Indian Galangal		Kunyit/Turmeric	
	2021	2022	2021	2022
(1)	(6)	(7)	(8)	(9)
Trumon	11 264	13 000	20 800	14 300
Trumon Timur	3 575	1 388	26 525	41 916
Trumon Tengah	1 708	2 044	2 461	7 005
Bakongan	-	-	-	-
Bakongan Timur	-	-	-	-
Kota Bahagia	-	15	-	18
Kluet Selatan	-	-	-	-
Kluet Timur	-	-	-	-
Kluet Utara	-	-	-	-
Pasie Raja	300	-	350	-
Kluet Tengah	500	-	14 515	800
Tapaktuan	-	-	-	-
Samadua	-	-	-	-
Sawang	-	-	-	-
Meukek	-	-	13	8
Labuhanhaji	370	180	820	116
Labuhanhaji Timur	-	-	-	10
Labuhanhaji Barat	256	248	8 139	7 211
<b>Aceh Selatan</b>	<b>17 973</b>	<b>16 875</b>	<b>73 623</b>	<b>71 384</b>

Catatan/Note: ...

Sumber/Source: BPS, Statistik Pertanian Hortikultura SPH-TBF/BPS-Statistics Indonesia, Agricultural Statistic for Horticulture SPH-TBF

Lanjutan Tabel/*Continued Table* 5.2.5

Kecamatan Subdistrict	Lidah Buaya/ <i>Aloevera</i> (m <sup>2</sup> /m <sup>2</sup> )		Mengkudu/ <i>Pace</i> / <i>Indian Mulberry</i>	
	2021	2022	2021	2022
(1)	(10)	(11)	(12)	(13)
Trumon	-	-	-	-
Trumon Timur	-	-	-	-
Trumon Tengah	-	-	-	-
Bakongan	-	-	-	-
Bakongan Timur	-	-	-	-
Kota Bahagia	-	-	-	-
Kluet Selatan	-	-	-	-
Kluet Timur	-	-	-	-
Kluet Utara	-	-	-	-
Pasie Raja	-	-	-	-
Kluet Tengah	-	-	-	-
Tapaktuan	-	-	-	-
Samadua	-	-	-	-
Sawang	-	-	-	-
Meukek	-	-	-	-
Labuhanhaji	-	-	-	-
Labuhanhaji Timur	-	-	-	-
Labuhanhaji Barat	-	-	-	-
<b>Aceh Selatan</b>	-	-	-	-

Catatan/*Note*: ...

Sumber/*Source*: BPS, Statistik Pertanian Hortikultura SPH-TBF/BPS-*Statistics Indonesia, Agricultural Statistic for Horticulture SPH-TBF*

Lanjutan Tabel/Continued Table 5.2.5

Kecamatan Subdistrict	Temulawak/ Java Turmeric		Kapulaga/ Java Cardamom (m2/ m2)	
	2021	2022	2021	2022
(1)	(14)	(15)	(16)	(17)
Trumon	-	-	-	-
Trumon Timur	14 253	-	-	-
Trumon Tengah	-	-	-	-
Bakongan	-	-	-	-
Bakongan Timur	-	-	-	-
Kota Bahagia	-	-	1	-
Kluet Selatan	-	-	-	-
Kluet Timur	-	-	-	-
Kluet Utara	-	-	-	-
Pasie Raja	-	-	-	-
Kluet Tengah	-	-	-	-
Tapaktuan	-	-	-	-
Samadua	-	-	-	-
Sawang	-	-	-	-
Meukek	-	-	-	-
Labuhanhaji	-	-	-	-
Labuhanhaji Timur	-	-	-	-
Labuhanhaji Barat	-	-	-	-
<b>Aceh Selatan</b>	<b>14 253</b>	<b>-</b>	<b>1</b>	<b>-</b>

Catatan/Note: ...

Sumber/Source: BPS, Statistik Pertanian Hortikultura SPH-TBF/BPS-Statistics Indonesia, Agricultural Statistic for Horticulture SPH-TBF

**Tabel 5.2.6** **Produksi Tanaman Biofarmaka Menurut Kecamatan dan Jenis Tanaman (kg), 2021 and 2022**  
**Production of Medicinal Plants by Subdistrict and Kind of Plant (kg) 2021 and 2022**

Kecamatan Subdistrict	Jahe/Ginger		Laos/Lengkuas/Galanga	
	2021	2022	2021	2022
(1)	(2)	(3)	(4)	(5)
Trumon	25 500	14 250	22 400	15 700
Trumon Timur	23 400	47 625	16 400	51 500
Trumon Tengah	2 665	7 300	1 695	8 895
Bakongan	-	-	-	-
Bakongan Timur	-	-	-	-
Kota Bahagia	-	384	-	24
Kluet Selatan	22	-	-	-
Kluet Timur	-	-	-	-
Kluet Utara	-	-	-	-
Pasie Raja	350	-	200	-
Kluet Tengah	9 050	2 000	3 230	1 200
Tapaktuan	12 690	9 100	-	-
Samadua	-	-	-	-
Sawang	-	-	-	-
Meukek	105	33	-	-
Labuhanhaji	1 620	120	120	60
Labuhanhaji Timur	-	100	-	-
Labuhanhaji Barat	3 702	3 331	8 648	5 661
<b>Aceh Selatan</b>	<b>79 104</b>	<b>84 243</b>	<b>52 693</b>	<b>83 040</b>

Lanjutan Tabel/Continued Table 5.2.6

Kecamatan Subdistrict	Kencur/East Indian Galangal		Kunyit/Turmeric	
	2021	2022	2021	2022
(1)	(14)	(15)	(16)	(17)
Trumon	11 264	13 000	20 800	14 300
Trumon Timur	3 575	1 388	26 525	41 916
Trumon Tengah	1 708	2 044	2 461	7 005
Bakongan	-	-	-	-
Bakongan Timur	-	-	-	-
Kota Bahagia	-	15	-	18
Kluet Selatan	-	-	-	-
Kluet Timur	-	-	-	-
Kluet Utara	-	-	-	-
Pasie Raja	300	-	350	-
Kluet Tengah	500	-	14 515	800
Tapaktuan	-	-	-	-
Samadua	-	-	-	-
Sawang	-	-	-	-
Meukek	-	-	13	8
Labuhanhaji	370	180	820	116
Labuhanhaji Timur	-	-	-	10
Labuhanhaji Barat	256	248	8 139	7 211
<b>Aceh Selatan</b>	<b>17 973</b>	<b>16 875</b>	<b>73 623</b>	<b>71 384</b>

Catatan/Note: ...

Sumber/Source: BPS, Statistik Pertanian Hortikultura SPH-TBF/BPS-Statistics Indonesia, Agricultural Statistic for Horticulture SPH-TBF

Lanjutan Tabel/*Continued Table* 5.2.6

Kecamatan <i>Subdistrict</i>	Lidah Buaya/ <i>Aloevera</i> (m <sup>2</sup> / m <sup>2</sup> )		Mengkudu/ <i>Pace/</i> <i>Indian Mulberry</i>	
	2021	2022	2021	2022
(1)	(10)	(11)	(12)	(13)
Trumon	-	-	-	-
Trumon Timur	-	-	-	-
Trumon Tengah	-	-	-	-
Bakongan	-	-	-	-
Bakongan Timur	-	-	-	-
Kota Bahagia	-	-	-	-
Kluet Selatan	-	-	-	-
Kluet Timur	-	-	-	-
Kluet Utara	-	-	-	-
Pasie Raja	-	-	-	-
Kluet Tengah	-	-	-	-
Tapaktuan	-	-	-	-
Samadua	-	-	-	-
Sawang	-	-	-	-
Meukek	-	-	-	-
Labuhanhaji	-	-	-	-
Labuhanhaji Timur	-	-	-	-
Labuhanhaji Barat	-	-	-	-
<b>Aceh Selatan</b>	-	-	-	-

Catatan/*Note*: ...Sumber/*Source*: BPS, Statistik Pertanian Hortikultura SPH-TBF/BPS-*Statistics Indonesia, Agricultural Statistic for Horticulture SPH-TBF*

Lanjutan Tabel/Continued Table 5.2.6

Kecamatan Subdistrict	Temulawak/ Java Turmeric		Kapulaga/ Java Cardamom (m2/ m2)	
	2021	2022	2021	2022
(1)	(14)	(15)	(16)	(17)
Trumon	-	-	-	-
Trumon Timur	14 253	-	-	-
Trumon Tengah	-	-	-	-
Bakongan	-	-	-	-
Bakongan Timur	-	-	-	-
Kota Bahagia	-	-	1	-
Kluet Selatan	-	-	-	-
Kluet Timur	-	-	-	-
Kluet Utara	-	-	-	-
Pasie Raja	-	-	-	-
Kluet Tengah	-	-	-	-
Tapaktuan	-	-	-	-
Samadua	-	-	-	-
Sawang	-	-	-	-
Meukek	-	-	-	-
Labuhanhaji	-	-	-	-
Labuhanhaji Timur	-	-	-	-
Labuhanhaji Barat	-	-	-	-
<b>Aceh Selatan</b>	<b>14 253</b>	<b>-</b>	<b>1</b>	<b>-</b>

Catatan/Note: ...

Sumber/Source: BPS, Statistik Pertanian Hortikultura SPH-TBF/BPS-Statistics Indonesia, Agricultural Statistic for Horticulture SPH-TBF

**Tabel** 5.2.7 **Luas Panen Tanaman Biofarmaka Menurut Jenis Tanaman (m<sup>2</sup>), 2019–2022**  
**Table** 5.2.7 **Harvested Area of Medicinal Plants by Kind of Plant (m<sup>2</sup>), 2019–2022**

Jenis Tanaman Kind of Plants	Satuan	2020	2021	2022
(1)	(2)	(3)	(4)	(5)
Dlingo/Dringo/ Calamus	m2	...	...	...
Jahe/ Ginger	m2	19 162	30 514	39 921
Kapulaga/ Java Cardamom	m2	600	1	-
Keji Beling/ Verbenaceae	m2	-	...	...
Kencur/ East Indian Galangal	m2	3 940	10 404	8 250
Kunyit/ Turmeric	m2	15 460	25 287	20 900
Laos/Lengkuas/ Galanga	m2	10 872	18 370	19 042
Lempuyang/ Zingiber Aromaticum	m2	-	-	-
Lidah Buaya/ Aloevera	m2	230	-	-
Mahkota Dewa/ Phaleria Macrocarpa	pohon/ tree	-	-	-
Mengkudu/Pace/ Indian Mulberry	pohon/ tree	80	-	-
Sambiloto/ King of Bitter	m2	-	-	-
Temuireng/ Black Turmeric	m2	-	-	-
Temukunci/ Chinese Keys	m2	-	-	-
Temulawak/ Java Turmeric	m2	1 645	1 863	-

Catatan/Note: ...

Sumber/Source: BPS, Statistik Pertanian Hortikultura SPH-TBF/BPS-Statistics Indonesia, Agricultural Statistic for Horticulture SPH-TBF



**Tabel**  
**Table** 5.2.8

**Produksi Tanaman Biofarmaka Menurut Jenis Tanaman (kg), 2019–2022**  
**Production of Medicinal Plants by Kind of Plant (kg), 2019 –2022**

Jenis Tanaman <i>Kind of Plants</i>	Satuan	2020	2021	2022
(1)	(2)	(3)	(4)	(5)
Dlingo/Dringo/ Calamus	kg	...	...	...
Jahe/ Ginger	kg	47 445	79 104	84 243
Kapulaga/ Java Cardamom	kg	1 322	1	-
Keji Beling/ Verbenaceae	kg	-	...	...
Kencur/ East Indian Galangal	kg	4 237	17 973	16 875
Kunyit/ Turmeric	kg	36 452	73 623	71 384
Laos/Lengkuas/ Galanga	kg	40 683	52 693	83 040
Lempuyang/ Zingiber Aromaticum	kg	-	-	-
Lidah Buaya/ Aloevera	kg	330	-	-
Mahkota Dewa/ Phaleria Macrocarpa	kg	-	-	-
Mengkudu/Pace/ Indian Mulberry	kg	213	-	-
Sambiloto/ King of Bitter	kg	-	-	-
Temuireng/ Black Turmeric	kg	-	-	-
Temukunci/ Chinese Keys	kg	-	-	-
Temulawak/ Java Turmeric	kg	21 550	14 253	-

Catatan/Note: ...

Sumber/Source: BPS, Statistik Pertanian Hortikultura SPH-TBF/BPS-Statistics Indonesia, Agricultural Statistic for Horticulture SPH-TBF

**Tabel**  
**Table** 5.2.9**Luas Panen Tanaman Hias Menurut Kecamatan dan Jenis Tanaman (m<sup>2</sup>), 2021 dan 2022**  
**Harvested Area of Ornamental Plants by Subdistrict and Kind of Plant (m<sup>2</sup>), 2021 and 2022**

Kecamatan Subdistrict	Anggrek/ <i>Orchid</i>		Krisan/ <i>Chrysantemum</i>	
	2021	2022	2021	2022
(1)	(2)	(3)	(4)	(5)
Trumon	-	-	-	-
Trumon Timur	-	-	-	-
Trumon Tengah	-	-	-	-
Bakongan	-	-	-	-
Bakongan Timur	-	-	-	-
Kota Bahagia	-	-	-	-
Kluet Selatan	-	-	-	-
Kluet Timur	-	-	-	-
Kluet Utara	-	-	-	-
Pasie Raja	-	-	-	-
Kluet Tengah	-	-	-	-
Tapaktuan	-	-	-	-
Samadua	-	-	-	-
Sawang	-	-	-	-
Meukek	-	-	-	-
Labuhanhaji	-	-	-	-
Labuhanhaji Timur	-	-	-	-
Labuhanhaji Barat	-	-	-	-
<b>Aceh Selatan</b>	-	-	-	-

Lanjutan Tabel/*Continued Table 5.2.9*

Kecamatan Subdistrict	Mawar/Rose		Sedap Malam/Tuberose	
	2021	2022	2021	2022
(1)	(6)	(7)	(8)	(9)
Trumon	-	-	-	-
Trumon Timur	-	-	-	-
Trumon Tengah	-	-	-	-
Bakongan	-	-	-	-
Bakongan Timur	-	-	-	-
Kota Bahagia	-	-	-	-
Kluet Selatan	-	-	-	-
Kluet Timur	-	-	-	-
Kluet Utara	-	-	-	-
Pasie Raja	-	-	-	-
Kluet Tengah	-	-	-	-
Tapaktuan	-	-	-	-
Samadua	-	-	-	-
Sawang	-	-	-	-
Meukek	-	-	-	-
Labuhanhaji	-	-	-	-
Labuhanhaji Timur	-	-	-	-
Labuhanhaji Barat	-	-	-	-
<b>Aceh Selatan</b>	-	-	-	-

Catatan/Note: ...

Sumber/Source: BPS, Statistik Pertanian Hortikultura SPH-TH/BPS-Statistics Indonesia, *Agricultural Statistik for Horticulture SPH-TH*

**Tabel**  
**Table** 5.2.10

**Produksi Tanaman Hias Menurut Kecamatan dan Jenis  
Tanaman (tangkai), 2021 dan 2022**  
*Production of Ornamental Plants by Subdistrict and Kind of  
Plant (stalks), 2021 and 2022*

Kecamatan Subdistrict	Anggrek/ <i>Orchid</i>		Krisan/ <i>Chrysantemum</i>	
	2021	2022	2021	2022
(1)	(2)	(3)	(4)	(5)
Trumon	-	-	-	-
Trumon Timur	-	-	-	-
Trumon Tengah	-	-	-	-
Bakongan	-	-	-	-
Bakongan Timur	-	-	-	-
Kota Bahagia	-	-	-	-
Kluet Selatan	-	-	-	-
Kluet Timur	-	-	-	-
Kluet Utara	-	-	-	-
Pasie Raja	-	-	-	-
Kluet Tengah	-	-	-	-
Tapaktuan	-	-	-	-
Samadua	-	-	-	-
Sawang	-	-	-	-
Meukek	-	-	-	-
Labuhanhaji	-	-	-	-
Labuhanhaji Timur	-	-	-	-
Labuhanhaji Barat	-	-	-	-
<b>Aceh Selatan</b>	-	-	-	-

Lanjutan Tabel/*Continued Table* 5.2.10

Kecamatan Subdistrict	Mawar/Rose		Sedap Malam/Tuberose	
	2021	2022	2021	2022
(1)	(6)	(7)	(8)	(9)
Trumon	-	-	-	-
Trumon Timur	-	-	-	-
Trumon Tengah	-	-	-	-
Bakongan	-	-	-	-
Bakongan Timur	-	-	-	-
Kota Bahagia	-	-	-	-
Kluet Selatan	-	-	-	-
Kluet Timur	-	-	-	-
Kluet Utara	-	-	-	-
Pasie Raja	-	-	-	-
Kluet Tengah	-	-	-	-
Tapaktuan	-	-	-	-
Samadua	-	-	-	-
Sawang	-	-	-	-
Meukek	-	-	-	-
Labuhanhaji	-	-	-	-
Labuhanhaji Timur	-	-	-	-
Labuhanhaji Barat	-	-	-	-
<b>Aceh Selatan</b>	-	-	-	-

Catatan/Note: ...

Sumber/Source: BPS, Statistik Pertanian Hortikultura SPH-TH/BPS-Statistics Indonesia, *Agricultural Statistik for Horticulture SPH-TH*

**Tabel**  
**Table** 5.2.11

**Luas Panen Tanaman Hias Menurut Jenis Tanaman,  
2020–2022**  
*Harvested Area of Ornamental Plants by Kind of Plant,  
2020–2022*

Jenis Tanaman <i>Kind of Plant</i>	Satuan <i>Unit</i>	2020	2021	2022
(1)	(2)	(3)	(4)	(5)
Anggrek/ Orchid	m2		...	...
Anthurium Bunga/ Flamingo Lily Flower	m2		-	-
Anthurium Daun/ Anthurium	m2		-	...
Anyelir/ Carnation	m2		...	...
Balanceng/ Dieffenbacia	m2		-	...
Dracaena/ Dracaena	m2		-	-
Euphorbia/ Euphorbia	m2		-	...
Gladiol/ Gladiol	m2		...	...
Hanjuang/ Cordyline	m2		-	-
Herbras/ Gerbera	m2		-	-
Kamboja Jepang/ Adenium	m2		-	...
Keladi Hias/ Caladium	m2		-	...
Krisan/ Chrysantemum	m2		-	-
Mawar/ Rose	m2		-	-
Melati/ Jasmine	m2		-	-
Monstera/ Monstera	m2		-	...
Pakis/ Leather Leaf Fern	m2		-	-
Palem/ Palm	pohon/ tree		-	-

Lanjutan Tabel/*Continued Table 5.2.11*

Jenis Tanaman <i>Kind of Plant</i>	Satuan <i>Unit</i>	2020	2021	2022
(1)	(2)	(3)	(4)	(5)
Pedang-Pedangan/ Sansevieria	m2	-	-	-
Philodendron/ Philodendron	m2	-	-	-
Pisang-Pisangan/ Heliconia	m2	-	-	-
Sedap Malam/ Tuberose	m2	-	-	-
Soka/ Ixora	m2	-	-	-
Sri Rejeki/ Aglaonema	m2	-	-	-

Catatan/*Note*: ...

Sumber/*Source*: BPS, Statistik Pertanian Hortikultura SPH-TH/*BPS-Statistics Indonesia, Agricultural Statistik for Horticulture SPH-TH*

**Tabel**  
**Table** 5.2.12**Produksi Tanaman Hias Menurut Jenis Tanaman, 2020–2022**  
**Production of Ornamental Plants by Kind of Plant, 2020–2022**

Jenis Tanaman <i>Kind of Plant</i>	Satuan <i>Unit</i>	2020	2021	2022
(1)	(2)	(3)	(4)	(5)
Anggrek/ Orchid	tangkai/ stalks	...	...	...
Anthurium Bunga/ Flamingo Lily Flower	tangkai/ stalks	-	-	-
Anthurium Daun/ Anthurium	pohon/ tree	-	...	...
Anyelir/ Carnation	tangkai/ stalks	...	...	...
Balanceng/ Dieffenbacia	pohon/ tree	-	...	...
Dracaena/ Dracaena	pohon/ tree	-	-	-
Euphorbia/ Euphorbia	pohon/ tree	-	...	...
Gladiol/ Gladiol	tangkai/ stalks	...	...	...
Hanjuang/ Cordyline	pohon/ tree	-	-	-
Herbras/ Gerbera	tangkai/ stalks	-	-	-
Kamboja Jepang/ Adenium	pohon/ tree	-	...	...
Keladi Hias/ Caladium	pohon/ tree	-	...	...
Krisan/ Chrysantemum	tangkai/ stalks	-	-	-
Mawar/ Rose	tangkai/ stalks	-	-	-
Melati/ Jasmine	kg	-	-	-
Monstera/ Monstera	pohon/ tree	-	...	...
Pakis/ Leather Leaf Fern	pohon/ tree	-	-	-
Palem/ Palm	pohon/ tree	-	-	-



Lanjutan Tabel/*Continued Table* 5.2.12

<b>Jenis Tanaman</b> <i>Kind of Plant</i>	<b>Satuan</b> <i>Unit</i>	<b>2020</b>	<b>2021</b>	<b>2022</b>
(1)	(2)	(3)	(4)	(5)
Pedang-Pedangan/ Sansevieria	rumpun/ clumps	...	...	...
Philodendron/ Philodendron	pohon/ tree	-	-	-
Pisang-Pisangan/ Heliconia	tangkai/ stalks	-	-	-
Sedap Malam/ Tuberose	tangkai/ stalks	-	-	-
Soka/ Ixora	pohon/ tree	-	-	-
Sri Rejeki/ Aglaonema	pohon/ tree	-	-	-

Catatan/Note: ...

Sumber/Source: BPS, Statistik Pertanian Hortikultura SPH-TH/BPS-Statistics Indonesia, *Agricultural Statistik for Horticulture SPH-TH*

**Tabel 5.2.13** **Produksi Buah-buahan Menurut Kecamatan dan Jenis Tanaman (ton), 2021 dan 2022**  
**Production of Fruits by Subdistrict and Kind of Plant (ton), 2021 and 2022**

Kecamatan Subdistrict	Alpukat/ Avocado		Anggur/ Grape	
	2021	2022	2021	2022
(1)	(2)	(3)	(4)	(5)
Trumon	-	-	-	-
Trumon Timur	-	-	-	-
Trumon Tengah	-	-	-	-
Bakongan	-	-	-	-
Bakongan Timur	-	-	-	-
Kota Bahagia	7	-	-	-
Kluet Selatan	-	-	-	-
Kluet Timur	-	-	-	-
Kluet Utara	-	-	-	-
Pasie Raja	-	-	-	-
Kluet Tengah	28	25	-	-
Tapaktuan	28	21	-	-
Samadua	-	-	-	-
Sawang	-	-	-	-
Meukek	4	20	-	-
Labuhanhaji	6	10	-	-
Labuhanhaji Timur	-	-	-	-
Labuhanhaji Barat	-	-	-	-
<b>Aceh Selatan</b>	<b>73</b>	<b>76</b>	-	-

Lanjutan Tabel/Continued Table 5.2.13

Kecamatan Subdistrict	Apel/ Apple		Belimbing/ Star Fruit	
	2021	2022	2021	2022
(1)	(6)	(7)	(8)	(9)
Trumon	-	-	-	-
Trumon Timur	-	-	-	-
Trumon Tengah	-	-	-	-
Bakongan	-	-	-	-
Bakongan Timur	-	-	-	-
Kota Bahagia	-	-	-	-
Kluet Selatan	-	-	-	-
Kluet Timur	-	-	-	-
Kluet Utara	-	-	-	-
Pasie Raja	-	-	16	-
Kluet Tengah	-	-	24	60
Tapaktuan	-	-	-	-
Samadua	-	-	-	-
Sawang	-	-	52	356
Meukek	-	-	-	46
Labuhanhaji	-	-	-	-
Labuhanhaji Timur	-	-	-	-
Labuhanhaji Barat	-	-	-	-
<b>Aceh Selatan</b>	-	-	<b>92</b>	<b>462</b>

Lanjutan Tabel/*Continued Table 5.2.13*

Kecamatan Subdistrict	Duku/Langsar/Kokosan/Duku		Durian/ Durian	
	2021	2022	2021	2022
(1)	(10)	(11)	(12)	(13)
Trumon	-	-	520	159
Trumon Timur	260	-	9 050	-
Trumon Tengah	-	-	2 300	7 800
Bakongan	30	16	-	50
Bakongan Timur	-	-	-	845
Kota Bahagia	39	3	320	205
Kluet Selatan	68	15	201	80
Kluet Timur	-	-	-	63
Kluet Utara	840	-	15 000	1 000
Pasie Raja	15	-	200	20
Kluet Tengah	312	224	260	50
Tapaktuan	-	-	-	-
Samadua	-	-	2 500	-
Sawang	-	600	-	2 000
Meukek	-	60	2 105	2 485
Labuhanhaji	-	30	2 100	85
Labuhanhaji Timur	-	-	120	-
Labuhanhaji Barat	72	35	6 230	3 629
<b>Aceh Selatan</b>	<b>1 636</b>	<b>983</b>	<b>40 906</b>	<b>18 471</b>

Lanjutan Tabel/Continued Table 5.2.13

Kecamatan Subdistrict	Jambu Air/ <i>Water Apple</i>		Jambu Biji/ <i>Guava</i>	
	2021	2022	2021	2022
(1)	(14)	(15)	(16)	(17)
Trumon	154	23	-	-
Trumon Timur	165	25	270	-
Trumon Tengah	440	650	-	-
Bakongan	-	-	-	-
Bakongan Timur	-	-	-	-
Kota Bahagia	-	-	-	-
Kluet Selatan	50	8	-	-
Kluet Timur	-	-	-	-
Kluet Utara	100	-	-	-
Pasie Raja	8	-	-	60
Kluet Tengah	235	45	22	67
Tapaktuan	-	-	-	-
Samadua	7	-	-	-
Sawang	-	28	-	180
Meukek	11	54	8	14
Labuhanhaji	69	30	11	25
Labuhanhaji Timur	1	-	3	1
Labuhanhaji Barat	-	5	-	-
<b>Aceh Selatan</b>	<b>1 240</b>	<b>868</b>	<b>314</b>	<b>347</b>

Lanjutan Tabel/*Continued Table* 5.2.13

Kecamatan Subdistrict	Jengkol/ Jengkol		Jeruk Besar/ Pomelo	
	2021	2022	2021	2022
(1)	(18)	(19)	(20)	(21)
Trumon	-	-	-	-
Trumon Timur	1 330	-	-	-
Trumon Tengah	1 575	1 089	-	-
Bakongan	-	-	-	-
Bakongan Timur	50	30	-	-
Kota Bahagia	74	144	-	-
Kluet Selatan	-	-	-	-
Kluet Timur	120	360	-	-
Kluet Utara	-	-	-	-
Pasie Raja	-	-	-	-
Kluet Tengah	56	355	-	-
Tapaktuan	154	42	-	-
Samadua	77	-	-	-
Sawang	108	168	-	-
Meukek	32	110	-	-
Labuhanhaji	268	75	-	-
Labuhanhaji Timur	-	-	-	-
Labuhanhaji Barat	1 880	1 500	-	-
<b>Aceh Selatan</b>	<b>5 724</b>	<b>3 873</b>	-	-

Lanjutan Tabel/Continued Table 5.2.13

Kecamatan Subdistrict	Jeruk Siam/Kepron/Orange/ Tangerine		Mangga/Mango	
	2021	2022	2021	2022
(1)	(22)	(23)	(24)	(25)
Trumon	-	-	1 367	33
Trumon Timur	-	-	1 445	-
Trumon Tengah	82	77	294	21
Bakongan	-	-	60	-
Bakongan Timur	-	-	166	663
Kota Bahagia	63	556	6	130
Kluet Selatan	-	-	450	120
Kluet Timur	-	51	-	561
Kluet Utara	65	-	7 100	6 950
Pasie Raja	12	-	28	-
Kluet Tengah	33	51	127	110
Tapaktuan	-	-	-	-
Samadua	-	-	225	130
Sawang	12	36	880	1 660
Meukek	-	-	1	3 220
Labuhanhaji	-	-	124	285
Labuhanhaji Timur	-	-	-	-
Labuhanhaji Barat	1 386	1 202	1 125	925
<b>Aceh Selatan</b>	<b>1 652</b>	<b>1 972</b>	<b>13 398</b>	<b>14 808</b>

Lanjutan Tabel/*Continued Table* 5.2.13

Kecamatan <i>Subdistrict</i>	Manggis/ <i>Mangosteen</i>		Markisa/Konyal/ <i>Passion fruit</i>	
	2021	2022	2021	2022
(1)	(26)	(27)	(28)	(29)
Trumon	-	-	...	...
Trumon Timur	-	-	...	...
Trumon Tengah	-	-	...	...
Bakongan	61	-	...	...
Bakongan Timur	-	-	...	...
Kota Bahagia	49	-	...	...
Kluet Selatan	-	-	...	...
Kluet Timur	-	-	...	...
Kluet Utara	630	140	...	...
Pasie Raja	-	-	...	...
Kluet Tengah	79	90	...	...
Tapaktuan	-	-	...	...
Samadua	-	-	...	...
Sawang	48	274	...	...
Meukek	-	10	...	...
Labuhanhaji	-	30	...	...
Labuhanhaji Timur	-	-	...	...
Labuhanhaji Barat	-	-	...	...
<b>Aceh Selatan</b>	<b>867</b>	<b>544</b>	<b>...</b>	<b>...</b>



Lanjutan Tabel/Continued Table 5.2.13

Kecamatan Subdistrict	Melinjo/ <i>Gnetum/Melinjo</i>		Nangka/ <i>Cempedak/ Jackfruit</i>	
	2021	2022	2021	2022
(1)	(30)	(31)	(32)	(33)
Trumon	-	-	-	-
Trumon Timur	250	35	405	-
Trumon Tengah	81	19	-	-
Bakongan	-	-	-	-
Bakongan Timur	77	145	119	195
Kota Bahagia	-	-	37	60
Kluet Selatan	-	-	-	-
Kluet Timur	-	-	-	-
Kluet Utara	-	-	1 900	1 600
Pasie Raja	-	-	17	-
Kluet Tengah	55	110	85	185
Tapaktuan	-	-	-	-
Samadua	-	-	-	2
Sawang	200	645	168	904
Meukek	4	-	46	110
Labuhanhaji	21	14	770	255
Labuhanhaji Timur	-	-	-	-
Labuhanhaji Barat	62	16	255	260
<b>Aceh Selatan</b>	<b>750</b>	<b>983</b>	<b>3 802</b>	<b>3 571</b>

Lanjutan Tabel/*Continued Table* 5.2.13

Kecamatan Subdistrict	Nanas/ Pineapple		Pepaya/ Papaya	
	2021	2022	2021	2022
(1)	(34)	(35)	(36)	(37)
Trumon	-	-	-	-
Trumon Timur	63	-	4 100	874
Trumon Tengah	-	-	775	154
Bakongan	-	-	-	-
Bakongan Timur	-	-	-	-
Kota Bahagia	-	-	29	121
Kluet Selatan	-	-	300	250
Kluet Timur	-	-	1 980	3 805
Kluet Utara	-	-	2 050	2 150
Pasie Raja	-	-	-	-
Kluet Tengah	55	25	200	145
Tapaktuan	-	-	-	-
Samadua	-	-	31	32
Sawang	-	-	80	240
Meukek	0	3	62	52
Labuhanhaji	7	4	660	255
Labuhanhaji Timur	-	2	27	13
Labuhanhaji Barat	29	23	516	464
<b>Aceh Selatan</b>	<b>154</b>	<b>56</b>	<b>10 809</b>	<b>8 555</b>

Lanjutan Tabel/Continued Table 5.2.13

Kecamatan Subdistrict	Petai/ Twisted Cluster Bean		Pisang/ Banana	
	2021	2022	2021	2022
(1)	(38)	(39)	(40)	(41)
Trumon	-	-	2 300	410
Trumon Timur	642	-	1 010	597
Trumon Tengah	700	427	1 020	170
Bakongan	-	-	73	49
Bakongan Timur	110	90	66	71
Kota Bahagia	437	190	130	11
Kluet Selatan	-	-	32	196
Kluet Timur	-	368	1 003	200
Kluet Utara	-	-	3 050	4 050
Pasie Raja	-	-	-	-
Kluet Tengah	161	62	285	343
Tapaktuan	-	-	260	260
Samadua	-	-	761	511
Sawang	-	-	24	272
Meukek	-	-	190	3 060
Labuhanhaji	1	-	103	75
Labuhanhaji Timur	-	-	10	7
Labuhanhaji Barat	-	-	592	412
<b>Aceh Selatan</b>	<b>2 051</b>	<b>1 137</b>	<b>10 908</b>	<b>10 693</b>

Lanjutan Tabel/Continued Table 5.2.13

Kecamatan Subdistrict	Rambutan/Rambutan		Salak/Snakefruit	
	2021	2022	2021	2022
(1)	(42)	(43)	(44)	(45)
Trumon	230	45	-	-
Trumon Timur	315	-	-	-
Trumon Tengah	495	220	-	-
Bakongan	-	7	-	-
Bakongan Timur	-	-	-	-
Kota Bahagia	100	50	-	-
Kluet Selatan	-	-	-	-
Kluet Timur	-	356	-	-
Kluet Utara	2 900	-	-	-
Pasie Raja	40	-	-	-
Kluet Tengah	200	322	133	57
Tapaktuan	-	-	-	-
Samadua	-	-	-	-
Sawang	800	2 860	-	-
Meukek	140	-	30	-
Labuhanhaji	1 415	206	49	1
Labuhanhaji Timur	-	-	-	-
Labuhanhaji Barat	400	267	-	8
<b>Aceh Selatan</b>	<b>7 035</b>	<b>4 333</b>	<b>212</b>	<b>66</b>

Lanjutan Tabel/*Continued Table* 5.2.13

Kecamatan <i>Subdistrict</i>	Sawo/ Sapodilla/ <i>Sawo</i>		Sirsak/ <i>Soursop</i>	
	2021	2022	2021	2022
(1)	(46)	(47)	(48)	(49)
Trumon	-	-	-	-
Trumon Timur	-	-	385	100
Trumon Tengah	-	-	-	-
Bakongan	-	-	-	-
Bakongan Timur	-	-	-	-
Kota Bahagia	6	-	-	-
Kluet Selatan	-	-	214	300
Kluet Timur	-	-	-	114
Kluet Utara	710	180	40	250
Pasie Raja	-	-	-	-
Kluet Tengah	111	165	113	84
Tapaktuan	240	131	30	140
Samadua	13	13	-	-
Sawang	44	432	400	300
Meukek	32	168	12	22
Labuhanhaji	34	25	2	1
Labuhanhaji Timur	12	-	-	-
Labuhanhaji Barat	284	189	-	-
<b>Aceh Selatan</b>	<b>1 486</b>	<b>1 302</b>	<b>1 196</b>	<b>1 311</b>

Lanjutan Tabel/*Continued Table* 5.2.13

Kecamatan <i>Subdistrict</i>	Sukun/ <i>Breadfruit</i>	
	2021	2022
(1)	(50)	(51)
Trumon	-	-
Trumon Timur	-	-
Trumon Tengah	-	-
Bakongan	-	-
Bakongan Timur	-	-
Kota Bahagia	-	-
Kluet Selatan	154	16
Kluet Timur	-	-
Kluet Utara	450	-
Pasie Raja	-	-
Kluet Tengah	35	55
Tapaktuan	-	-
Samadua	2	-
Sawang	200	1 100
Meukek	178	154
Labuhanhaji	260	32
Labuhanhaji Timur	3	-
Labuhanhaji Barat	-	67
<b>Aceh Selatan</b>	<b>1 282</b>	<b>1 424</b>

Catatan/*Note*: ...Sumber/*Source*: BPS, Statistik Pertanian Hortikultura SPH-BST/*BPS-Statistics Indonesia, Agricultural Statistic for Horticulture SPH-BST*

**Tabel**  
**Table** 5.2.14

**Produksi Buah–Buahan dan Sayuran Tahunan Menurut  
Jenis Tanaman (kw), 2019–2022**  
*Production of Annual Fruits and Vegetables by Kind of Plant  
(qui), 2019–2022*

Jenis Tanaman <i>Kind of Plants</i>	Satuan <i>Unit</i>	2020	2021	2022
(1)		(2)	(3)	(4)
Alpukat/ Avocado	kw/ qui	38	73	76
Anggur/ Grape	kw/ qui	-	-	-
Apel/ Apple	kw/ qui	-	-	-
Belimbing/ Star Fruit	kw/ qui	470	92	462
Duku/Langsar/Kokosan/ Duku	kw/ qui	823	1 636	983
Durian/ Durian	kw/ qui	38 963	40 906	18 471
Jambu Air/ Water Apple	kw/ qui	1 057	1 240	868
Jambu Biji/ Guava	kw/ qui	362	314	347
Jengkol/ Jengkol	kw/ qui	11 653	5 724	3 873
Jeruk Besar/ Pomelo	kw/ qui	586	-	-
Jeruk Siam/Keprok/ Orange/Tangerine	kw/ qui	1 841	1 652	1 972
Mangga/ Mango	kw/ qui	16 946	13 398	14 808
Manggis/ Mangosteen	kw/ qui	2 027	867	544
Markisa/Konyal/ Passion fruit	kw/ qui	...	...	...
Melinjo/ Gnetum/Melinjo	kw/ qui	430	750	983

Lanjutan Tabel/*Continued Table 5.2.14*

<b>Jenis Tanaman</b> <i>Kind of Plants</i>	<b>Satuan</b> <i>Unit</i>	<b>2020</b>	<b>2021</b>	<b>2022</b>
(1)		(2)	(3)	(4)
Nangka/Cempedak/ Jackfruit	kw/ qui	7 065	3 802	3 571
Nenas/ Pineapple	kw/ qui	42	154	56
Pepaya/ Papaya	kw/ qui	7 931	10 809	8 555
Petai/ Twisted Cluster Bean	kw/ qui	2 891	2 051	1 137
Pisang/ Banana	kw/ qui	15 537	10 908	10 693
Rambutan/ Rambutan	kw/ qui	2 119	7 035	4 333
Salak/ Snakefruit	kw/ qui	-	212	66
Sawo/ Sapodilla/Sawo	kw/ qui	6 851	1 486	1 302
Sirsak/ Soursop	kw/ qui	1 407	1 196	1 311
Sukun/ Breadfruit	kw/ qui	2 431	1 282	1 424

Catatan/Note: ...

Sumber/Source: BPS, Statistik Pertanian Hortikultura SPH-BST/BPS-Statistics Indonesia, *Agricultural Statistic for Horticulture SPH-BST*



**5.3 PERKEBUNAN  
ESTATE CROPS**

**Tabel 5.3.1 Luas Areal Tanaman Perkebunan Menurut Kecamatan dan Jenis Tanaman (ha), 2021 dan 2022**  
**Table 5.3.1 Planted Area of Estate Crops by Subdistrict and Type of Crops (ha), 2021 dan 2022**

Kecamatan Subdistrict	Kelapa Sawit/Oil Palm		Kelapa/Coconut	
	2021	2022	2021	2022
(1)	(2)	(3)	(4)	(5)
Trumon	1 290	1 300	158	158
Trumon Timur	1 599	1 629	93	93
Trumon Tengah	1 419	1 429	78	78
Bakongan	913	913	359	359
Bakongan Timur	1 136	1 136	181	181
Kota Bahagia	1 196	1 196	34	36
Kluet Selatan	360	400	1 294	1 294
Kluet Timur	1 243	1 243	83	83
Kluet Utara	242	242	694	694
Pasie Raja	270	280	580	580
Kluet Tengah	250	250	54	54
Tapaktuan	3	2	285	285
Samadua	2	2	299	299
Sawang	1	1	408	408
Meukek	2	2	319	319
Labuhanhaji	-	-	191	191
Labuhanhaji Timur	2	2	92	92
Labuhanhaji Barat	68	68	306	306
<b>Aceh Selatan</b>	<b>9 996</b>	<b>10 095</b>	<b>5 508</b>	<b>5 508</b>

Lanjutan Tabel/Continued Table 5.3.1

Kecamatan Subdistrict	Karet/Rubber		Kopi/Coffee	
	2021	2022	2021	2022
(1)	(6)	(7)	(8)	(9)
Trumon	15	15	-	-
Trumon Timur	108	113	16	16
Trumon Tengah	3	3	6	6
Bakongan	6	6	-	-
Bakongan Timur	3	3	9	9
Kota Bahagia	-	-	21	21
Kluet Selatan	-	-	8	8
Kluet Timur	8	8	15	15
Kluet Utara	-	-	42	42
Pasie Raja	5	5	40	40
Kluet Tengah	12	12	83	87
Tapaktuan	11	3	32	32
Samadua	41	39	30	30
Sawang	4	4	37	37
Meukek	-	-	349	359
Labuhanhaji	32	27	34	34
Labuhanhaji Timur	13	13	186	186
Labuhanhaji Barat	38	38	61	61
<b>Aceh Selatan</b>	<b>299</b>	<b>289</b>	<b>969</b>	<b>983</b>

Lanjutan Tabel/Continued Table 5.3.1

Kecamatan Subdistrict	Kakao/Cocoa		Tebu/Sugar cane	
	2021	2022	2021	2022
(1)	(10)	(11)	(12)	(13)
Trumon	14	14	-	-
Trumon Timur	100	100	7	5
Trumon Tengah	23	23	6	4
Bakongan	5	2	-	-
Bakongan Timur	19	17	1	1
Kota Bahagia	40	40	-	-
Kluet Selatan	27	27	2	2
Kluet Timur	124	124	1	1
Kluet Utara	64	64	10	5
Pasie Raja	30	30	1	1
Kluet Tengah	88	88	-	-
Tapaktuan	14	14	2	2
Samadua	22	22	-	-
Sawang	11	11	8	6
Meukek	21	21	3	3
Labuhanhaji	18	18	4	4
Labuhanhaji Timur	16	16	-	-
Labuhanhaji Barat	64	64	7	12
<b>Aceh Selatan</b>	<b>700</b>	<b>695</b>	<b>52</b>	<b>46</b>

Lanjutan Tabel/Continued Table 5.3.1

Kecamatan Subdistrict	Pala/pala		Pinang/Pinang	
	2021	2022	2021	2022
(1)	(14)	(15)	(16)	(17)
Trumon	1	1	55	55
Trumon Timur	23	23	135	135
Trumon Tengah	18	18	128	128
Bakongan	-	-	9	9
Bakongan Timur	92	92	129	129
Kota Bahagia	20	20	299	299
Kluet Selatan	12	12	40	40
Kluet Timur	28	28	157	157
Kluet Utara	220	220	72	72
Pasie Raja	477	477	96	96
Kluet Tengah	44	44	257	257
Tapaktuan	567	567	35	35
Samadua	300	300	35	35
Sawang	539	539	62	62
Meukek	2 201	2 201	135	135
Labuhanhaji	1 000	1 000	34	34
Labuhanhaji Timur	435	435	106	106
Labuhanhaji Barat	863	863	99	99
<b>Aceh Selatan</b>	<b>6 840</b>	<b>6 840</b>	<b>1 883</b>	<b>1 883</b>

Lanjutan Tabel/Continued Table 5.3.1

Kecamatan Subdistrict	Kapuk/Cotton Woods		Kemiri/Candle	
	2021	2022	2021	2022
(1)	(18)	(19)	(20)	(21)
Trumon	-	-	2	2
Trumon Timur	5	4	2	3
Trumon Tengah	1	1	6	8
Bakongan	-	-	1	1
Bakongan Timur	-	-	12	14
Kota Bahagia	1	1	2	2
Kluet Selatan	-	-	4	3
Kluet Timur	1	1	5	5
Kluet Utara	17	16	38	39
Pasie Raja	5	5	13	15
Kluet Tengah	2	2	67	70
Tapaktuan	3	3	14	14
Samadua	1	1	3	3
Sawang	5	5	5	5
Meukek	-	-	10	10
Labuhanhaji	1	1	5	5
Labuhanhaji Timur	1	1	7	7
Labuhanhaji Barat	4	4	6	5
<b>Aceh Selatan</b>	<b>47</b>	<b>45</b>	<b>202</b>	<b>211</b>

Lanjutan Tabel/*Continued Table* 5.3.1

Kecamatan Subdistrict	Sagu/Sago		Nilam/Patchouli <sup>12</sup>	
	2021	2022	2021	2022
(1)	(22)	(23)	(24)	(25)
Trumon	3	3	-	-
Trumon Timur	6	6	39	44
Trumon Tengah	2	2	14	16
Bakongan	6	7	-	-
Bakongan Timur	4	4	8	8
Kota Bahagia	-	-	35	35
Kluet Selatan	43	43	-	2
Kluet Timur	2	2	16	51
Kluet Utara	21	23	29	29
Pasie Raja	8	8	20	30
Kluet Tengah	-	-	67	92
Tapaktuan	-	-	12	16
Samadua	2	2	4	4
Sawang	5	5	19	44
Meukek	4	4	20	39
Labuhanhaji	10	10	24	24
Labuhanhaji Timur	3	3	8	8
Labuhanhaji Barat	19	21	6	12
<b>Aceh Selatan</b>	<b>138</b>	<b>143</b>	<b>321</b>	<b>454</b>

Lanjutan Tabel/*Continued Table* 5.3.1

Kecamatan Subdistrict	Cengkeh/ <i>Clove</i>		Cassiavera/ <i>Cassiavera</i>	
	2021	2022	2021	2022
(1)	(26)	(27)	(28)	(29)
Trumon	-	-	-	-
Trumon Timur	3	3	-	-
Trumon Tengah	-	-	-	-
Bakongan	-	-	-	-
Bakongan Timur	4	4	-	-
Kota Bahagia	-	-	-	-
Kluet Selatan	10	10	-	-
Kluet Timur	10	10	-	-
Kluet Utara	40	40	2	1
Pasie Raja	40	40	-	-
Kluet Tengah	2	2	1	1
Tapaktuan	101	101	1	1
Samadua	163	163	-	-
Sawang	49	49	1	1
Meukek	34	34	1	1
Labuhanhaji	81	81	2	2
Labuhanhaji Timur	15	15	6	4
Labuhanhaji Barat	56	56	1	1
<b>Aceh Selatan</b>	<b>608</b>	<b>608</b>	<b>15</b>	<b>12</b>

Catatan/*Note*: ...

Sumber/*Source*: Direktorat Jenderal Perkebunan/*Directorate General of Estates*

**Tabel**  
**Table** 5.3.2**Produksi Perkebunan Menurut Kecamatan dan Jenis Tanaman (ton), 2021 dan 2022**  
**Production of Estate by Subdistrict and Type of Crops (ton), 2021 and 2022**

Kecamatan Subdistrict	Kelapa Sawit/Oil Palm		Kelapa/Coconut	
	2021	2022	2021	2022
(1)	(2)	(3)	(4)	(5)
Trumon	3 442	3 442	77	77
Trumon Timur	3 922	3 922	45	45
Trumon Tengah	3 731	3 731	40	40
Bakongan	2 425	2 425	218	218
Bakongan Timur	3 360	3 360	100	100
Kota Bahagia	2 715	2 715	23	23
Kluet Selatan	891	891	850	850
Kluet Timur	3 000	3 000	38	38
Kluet Utara	780	780	435	435
Pasie Raja	965	965	289	289
Kluet Tengah	650	650	27	27
Tapaktuan	2	2	157	157
Samadua	1	1	126	126
Sawang	2	2	250	250
Meukek	4	4	197	197
Labuhanhaji	-	-	116	116
Labuhanhaji Timur	4	4	146	146
Labuhanhaji Barat	284	284	196	196
<b>Aceh Selatan</b>	<b>26 178</b>	<b>26 178</b>	<b>3 330</b>	<b>3 330</b>



Lanjutan Tabel/*Continued Table* 5.3.2

Kecamatan Subdistrict	Karet/Rubber		Kopi/Coffee	
	2021	2022	2021	2022
(1)	(6)	(7)	(8)	(9)
Trumon	6	6	-	-
Trumon Timur	39	39	5	5
Trumon Tengah	1	1	2	2
Bakongan	5	5	-	-
Bakongan Timur	1	1	3	3
Kota Bahagia	-	-	8	8
Kluet Selatan	-	-	3	3
Kluet Timur	4	4	6	6
Kluet Utara	-	-	16	16
Pasie Raja	2	2	15	15
Kluet Tengah	5	5	30	30
Tapaktuan	6	6	11	11
Samadua	19	19	11	11
Sawang	2	2	12	12
Meukek	-	-	133	133
Labuhanhaji	16	16	11	11
Labuhanhaji Timur	7	7	65	65
Labuhanhaji Barat	21	21	30	30
<b>Aceh Selatan</b>	<b>134</b>	<b>134</b>	<b>361</b>	<b>361</b>

Lanjutan Tabel/*Continued Table* 5.3.2

Kecamatan Subdistrict	Kakao/Cocoa		Tebu/Sugar cane	
	2021	2022	2021	2022
(1)	(10)	(11)	(12)	(13)
Trumon	6	6	-	-
Trumon Timur	49	49	3	3
Trumon Tengah	12	12	3	3
Bakongan	3	3	-	-
Bakongan Timur	9	9	1	1
Kota Bahagia	24	24	-	-
Kluet Selatan	14	14	1	1
Kluet Timur	59	59	1	1
Kluet Utara	32	32	5	5
Pasie Raja	17	17	1	1
Kluet Tengah	46	46	-	-
Tapaktuan	5	5	1	1
Samadua	10	10	-	-
Sawang	6	6	4	4
Meukek	11	11	2	2
Labuhanhaji	9	9	2	2
Labuhanhaji Timur	8	8	-	-
Labuhanhaji Barat	26	26	3	3
<b>Aceh Selatan</b>	<b>346</b>	<b>346</b>	<b>25</b>	<b>25</b>

Lanjutan Tabel/*Continued Table* 5.3.2

Kecamatan Subdistrict	Pala/pala		Pinang/Pinang	
	2021	2022	2021	2022
(1)	(14)	(15)	(16)	(17)
Trumon	1	1	20	20
Trumon Timur	17	17	47	47
Trumon Tengah	16	16	44	44
Bakongan	-	-	4	4
Bakongan Timur	66	66	48	48
Kota Bahagia	16	16	147	147
Kluet Selatan	12	12	15	15
Kluet Timur	20	20	80	80
Kluet Utara	200	200	19	19
Pasie Raja	392	392	44	44
Kluet Tengah	33	33	85	85
Tapaktuan	450	450	14	14
Samadua	250	250	15	15
Sawang	434	434	23	23
Meukek	1 821	1 821	62	62
Labuhanhaji	850	850	8	8
Labuhanhaji Timur	372	372	48	48
Labuhanhaji Barat	422	422	40	40
<b>Aceh Selatan</b>	<b>5 372</b>	<b>5 372</b>	<b>763</b>	<b>763</b>

Lanjutan Tabel/Continued Table 5.3.2

Kecamatan Subdistrict	Kapuk/Cotton Woods		Kemiri/Candle	
	2021	2022	2021	2022
(1)	(18)	(19)	(20)	(21)
Trumon	-	-	1	1
Trumon Timur	1	1	1	1
Trumon Tengah	0	0	2	2
Bakongan	-	-	1	1
Bakongan Timur	-	-	5	5
Kota Bahagia	0	0	1	1
Kluet Selatan	-	-	1	1
Kluet Timur	0	0	2	2
Kluet Utara	3	3	19	19
Pasie Raja	1	1	7	7
Kluet Tengah	0	0	34	34
Tapaktuan	1	1	7	7
Samadua	0	0	2	2
Sawang	1	1	3	3
Meukek	-	-	5	5
Labuhanhaji	0	0	3	3
Labuhanhaji Timur	0	0	4	4
Labuhanhaji Barat	1	1	3	3
<b>Aceh Selatan</b>	<b>8</b>	<b>8</b>	<b>100</b>	<b>100</b>

Lanjutan Tabel/Continued Table 5.3.2

Kecamatan Subdistrict	Sagu/Sago		Nilam/Patchouli	
	2021	2022	2021	2022
(1)	(22)	(23)	(24)	(25)
Trumon	3	3	-	-
Trumon Timur	6	6	8	8
Trumon Tengah	2	2	3	3
Bakongan	6	6	-	-
Bakongan Timur	4	4	2	2
Kota Bahagia	-	-	5	5
Kluet Selatan	48	48	-	-
Kluet Timur	2	2	4	4
Kluet Utara	18	18	6	6
Pasie Raja	8	8	4	4
Kluet Tengah	-	-	13	13
Tapaktuan	-	-	3	3
Samadua	2	2	1	1
Sawang	5	5	4	4
Meukek	5	5	4	4
Labuhanhaji	8	8	5	5
Labuhanhaji Timur	3	3	2	2
Labuhanhaji Barat	16	16	1	1
<b>Aceh Selatan</b>	<b>136</b>	<b>136</b>	<b>62</b>	<b>62</b>

Lanjutan Tabel/*Continued Table* 5.3.2

Kecamatan Subdistrict	Cengkeh/ <i>Clove</i>		Cassiavera/ <i>Cassiavera</i>	
	2021	2022	2021	2022
(1)	(26)	(27)	(28)	(29)
Trumon	-	-	-	-
Trumon Timur	1	1	-	-
Trumon Tengah	-	-	-	-
Bakongan	-	-	-	-
Bakongan Timur	2	2	-	-
Kota Bahagia	-	-	-	-
Kluet Selatan	3	3	-	-
Kluet Timur	4	4	-	-
Kluet Utara	23	23	1	1
Pasie Raja	31	31	-	-
Kluet Tengah	1	1	0	0
Tapaktuan	60	60	1	1
Samadua	85	85	-	-
Sawang	26	26	0	0
Meukek	20	20	0	0
Labuhanhaji	36	36	1	1
Labuhanhaji Timur	8	8	2	2
Labuhanhaji Barat	32	32	0	0
<b>Aceh Selatan</b>	<b>332</b>	<b>332</b>	<b>5</b>	<b>5</b>

Catatan/*Note*: ...Sumber/*Source*: Direktorat Jenderal Perkebunan/*Directorate General of Estates*

**5.4 PETERNAKAN  
LIVESTOCK**

**Tabel 5.4.1 Populasi Ternak Menurut Kecamatan dan Jenis Ternak di Kabupaten Aceh Selatan, 2022**  
*Livestock Population by Subdistrict and Kind of Livestock in Aceh Selatan Regency, 2022*

Kecamatan Subdistrict	Sapi Perah Dairy Cattle	Sapi Potong Beef Cattle	Kerbau Buffalo	Kuda Horse	Kambing Goat	Domba Sheep	Babi Pig
(1)	(2)	(3)	(4)	(5)	(6)	(7)	(8)
Trumon	-	858	222	-	1 438	813	-
Trumon Timur	-	490	15	-	1 398	928	-
Trumon Tengah	-	663	16	-	1 625	668	-
Bakongan	-	74	51	-	240	128	-
Bakongan Timur	-	166	252	-	600	235	-
Kota Bahagia	-	73	0	-	601	177	-
Kluet Selatan	-	434	148	-	1 878	157	-
Kluet Timur	-	223	168	-	2 045	132	-
Kluet Utara	-	410	1 137	-	2 988	237	-
Pasie Raja	-	392	553	-	1 513	330	-
Kluet Tengah	-	24	24	-	1 026	125	-
Tapaktuan	-	3	18	-	155	0	-
Samadua	-	60	305	-	660	5	-
Sawang	-	3	324	-	863	19	-
Meukek	-	0	226	-	984	13	-
Labuhanhaji	-	0	87	-	551	0	-
Labuhanhaji Timur	-	1	172	-	933	45	-
Labuhanhaji Barat	-	7	437	-	1 322	0	-
<b>Aceh Selatan</b>	<b>0</b>	<b>3 881</b>	<b>4 155</b>	<b>0</b>	<b>20 820</b>	<b>4 012</b>	<b>0</b>

Catatan/Note: ...

Sumber/Source: Dinas Pertanian Kabupaten Aceh Selatan/Agriculture Office of Aceh Selatan Regency

**Tabel**  
**Table** 5.4.2**Populasi Unggas Menurut Kecamatan dan Jenis Unggas di  
Kabupaten Aceh Selatan, 2022**  
*Livestock Population by Subdistrict and Kind of Poultry in  
Aceh Selatan Regency, 2022*

Kecamatan Subdistrict	Ayam Kampung Native Chicken	Ayam Petelur Layer	Ayam Pedaging Broiler	Itik/Itik Manila Duck/Muscovy Duck	Puyuh Quail
(1)	(2)	(3)	(4)	(5)	(6)
Trumon	12 520	-	1 050	500	-
Trumon Timur	9 640	-	74 950	750	-
Trumon Tengah	7 912	-	13 720	800	-
Bakongan	8 840	700	5 600	918	-
Bakongan Timur	9 960	3 000	1 210	900	-
Kota Bahagia	9 000	-	4 200	800	-
Kluet Selatan	13 400	-	16 600	1 200	-
Kluet Timur	9 960	-	11 500	1 150	-
Kluet Utara	24 310	-	198 990	2 500	1 500
Pasie Raja	18 640	500	79 370	1 300	-
Kluet Tengah	13 740	-	600	1 000	-
Tapaktuan	9 500	-	350 000	1 200	1 000
Samadua	18 300	13 500	196 300	1 500	547
Sawang	8 230	-	35 900	2 000	750
Meukek	20 320	-	84 350	1 200	-
Labuhanhaji	10 800	-	115 000	1 800	-
Labuhanhaji Timur	20 000	-	22 900	1 000	-
Labuhanhaji Barat	9 760	-	282 360	1 250	-
<b>Aceh Selatan</b>	<b>234 832</b>	<b>17 700</b>	<b>1 494 600</b>	<b>21 768</b>	<b>3 797</b>

Catatan/Note: ...

Sumber/Source: Dinas Pertanian Kabupaten Aceh Selatan/Agriculture Office of Aceh Selatan Regency



**Tabel 5.4.3** Jumlah Ternak Yang Dipotong Menurut Kecamatan dan Jenis Ternak di Kabupaten Aceh Selatan , 2022  
*Livestock Slaughtered by Subdistrict and Kind of Livestock in Aceh Selatan Regency, 2022*

Kecamatan Subdistrict	Sapi Potong Beef Cattle	Kerbau Buffalo	Kuda Horse	Kambing Goat	Domba Sheep	Babi Pig
(1)	(2)	(3)	(4)	(5)	(6)	(7)
Trumon	45	8	-	162	4	-
Trumon Timur	43	10	-	153	21	-
Trumon Tengah	76	19	-	131	18	-
Bakongan	15	21	-	72	47	-
Bakongan Timur	8	14	-	67	39	-
Kota Bahagia	22	13	-	61	59	-
Kluet Selatan	22	37	-	137	312	-
Kluet Timur	27	41	-	2 640	200	-
Kluet Utara	197	251	-	825	286	-
Pasie Raja	51	45	-	737	19	-
Kluet Tengah	24	33	-	302	6	-
Tapaktuan	97	243	-	218	125	-
Samadua	13	106	-	484	200	-
Sawang	13	80	-	330	201	-
Meukek	26	74	-	346	307	-
Labuhanhaji	1	123	-	253	100	-
Labuhanhaji Timur	8	76	-	269	68	-
Labuhanhaji Barat	22	65	-	489	81	-
<b>Aceh Selatan</b>	<b>710</b>	<b>1 259</b>	<b>0</b>	<b>7 676</b>	<b>2 093</b>	<b>0</b>

Catatan/Note: ...

Sumber/Source: Dinas Pertanian Kabupaten Aceh Selatan/Agriculture Office of Aceh Selatan Regency

**Tabel 5.4.4** Jumlah Unggas yang Dipotong Menurut Kecamatan dan Jenis Unggas di Kabupaten Aceh Selatan, 2022  
*Poultry Slaughtered by Subdistrict and Kind of Poultry in Aceh Selatan Regency, 2022*

Kecamatan Subdistrict	Ayam Kampung Native Chicken	Ayam Petelur Layer	Ayam Pedaging Broiler	Itik/Itik Manila Duck/Muscovy Duck	Puyuh Quail
(1)	(2)	(3)	(4)	(5)	(6)
Trumon	2 749	400	2 270	88	-
Trumon Timur	2 775	500	8 987	80	-
Trumon Tengah	3 290	2 158	12 068	45	-
Bakongan	1 710	1 090	6 025	205	-
Bakongan Timur	1 285	1 280	8 200	286	-
Kota Bahagia	655	100	3 275	191	-
Kluet Selatan	742	1 590	3 290	425	-
Kluet Timur	4 349	3 926	8 875	405	-
Kluet Utara	16 500	43 030	69 932	1 040	470
Pasie Raja	6 505	4 700	50 000	703	-
Kluet Tengah	1 855	2 834	2 935	237	-
Tapaktuan	161 832	37 000	322 276	1 165	1 750
Samadua	6 780	14 650	22 250	765	-
Sawang	4 723	26 300	27 320	550	-
Meukek	3 656	8 982	42 600	740	-
Labuhanhaji	1 050	4 470	82 500	310	-
Labuhanhaji Timur	1 350	6 270	18 250	412	-
Labuhanhaji Barat	4 910	7 945	35 016	387	-
<b>Aceh Selatan</b>	<b>226 716</b>	<b>167 225</b>	<b>726 069</b>	<b>8 034</b>	<b>2 220</b>

Catatan/Note: ...

Sumber/Source: Dinas Pertanian Kabupaten Aceh Selatan/Agriculture Office of Aceh Selatan Regency

**Tabel**  
**Table** 5.4.5

**Dinamika Populasi Ternak Menurut Jenis Ternak di  
Kabupaten Aceh Selatan, 2022**  
*Livestock Population Dynamics by Kind of Livestock in Aceh  
Selatan Regency, 2022*

Jenis Ternak <i>Kind of Livestock</i>	Populasi Awal 2022 <i>Beginning of the year</i>	Lahir Tetas <i>Born</i>	Masuk <i>In</i>	Sembelih <i>Slaughtered</i>
(1)	(2)	(3)	(4)	(5)
Sapi/Cattle	2 680	1 335	630	710
Kerbau/Buffalo	4 979	519	63	1 256
Kuda/Horse	-	-	-	-
Kambing/Goat	24 659	2 801	2 269	7 676
Domba/Sheep	4 514	802	1 014	2 093
Ayam Kampung/Native Chicken	226 212	158 582	121 997	226 716
Ayam Petelur/Layer	17 173		188 700	167 225
Ayam Pedaging/Broiler	97 200		1 494 600	726 096
itik/Duck	15 971	11 180	2 875	8 034
Puyuh/Quail	3 770		2 435	2 220

Catatan/Note: ...

Sumber/Source: Dinas Pertanian Kabupaten Aceh Selatan/Agriculture Office of Aceh Selatan Regency

Lanjutan Tabel/*Continued Table 5.4.5*

<b>Jenis Ternak</b> <i>Kind of Livestock</i>	<b>Mati/Hilang</b> <i>Died/Lost</i>	<b>Keluar</b> <i>Out</i>	<b>Populasi Akhir 2022</b> <i>End of the year</i>
(1)	(6)	(7)	(8)
Sapi/Cattle	54	0	3 881
Kerbau/Buffalo	149	0	4 155
Kuda/Horse	-	-	-
Kambing/Goat	1 233	0	20 820
Domba/Sheep	226	0	4 012
Ayam Kampung/Native Chicken	45 242	0	234 832
Ayam Petelur/Layer	20 948	0	17 700
Ayam Pedaging/Broiler	46 219	722 285	1 494 600
itik/Duck	224	0	21 768
Puyuh/Quail	188	0	3 797

Catatan/Note: ...

Sumber/Source: Dinas Pertanian Kabupaten Aceh Selatan/Agriculture Office of Aceh Selatan Regency

**5.5 PERIKANAN  
FISHERY**

**Tabel 5.5.1** **Produksi Perikanan Tangkap Menurut Kecamatan di Kabupaten Aceh Selatan (ton), 2021 dan 2022**  
**Production of Fish Capture by Subdistrict in Aceh Selatan Regency (ton), 2021 and 2022**

Kecamatan Subdistrict	Perikanan Laut Marine Fisheries		Peraieran Umum Inland Water		Jumlah Total	
	2021	2022	2021	2022	2021	2022
(1)	(2)	(3)	(4)	(5)	(6)	(7)
Trumon	189,24	168,19	13,68	12,43	202,92	180,62
Trumon Timur	-	-	11,40	9,39	11,40	9,39
Trumon Tengah	-	-	-	-	-	-
Bakongan	3 808,20	3 734,16	6,36	5,17	3 814,56	3 739,33
Bakongan Timur	1 087,82	1 123,20	4,32	3,35	1 092,14	1 126,55
Kota Bahagia	-	-	-	-	-	-
Kluet Selatan	305,52	298,94	11,52	12,57	317,04	311,51
Kluet Timur	-	-	7,10	6,75	7,10	6,75
Kluet Utara	379,08	340,06	8,16	10,66	387,24	350,72
Pasie Raja	584,72	483,17	5,76	8,75	590,48	491,92
Kluet Tengah	-	-	14,73	13,22	14,73	13,22
Tapaktuan	1 542,89	1 606,80	0,24	0,27	1 543,13	1 607,07
Samadua	280,00	242,81	0,96	0,75	280,96	243,56
Sawang	11 731,89	12 047,50	0,72	0,45	11 732,61	12 047,95
Meukek	6 728,86	6 844,22	0,66	0,52	6 729,52	6 844,74
Labuhanhaji	3 714,32	3 676,80	0,78	0,60	3 715,10	3 677,40
Labuhanhaji Timur	147,88	143,56	0,60	0,82	148,48	144,38
Labuhanhaji Barat	726,96	681,60	1,80	1,20	728,76	682,80
<b>Aceh Selatan</b>	<b>31 227,38</b>	<b>31 391,01</b>	<b>88,79</b>	<b>86,90</b>	<b>31 316,17</b>	<b>31 477,91</b>

Catatan/Note: ...

Sumber/Source: Dinas Kelautan dan Perikanan Kabupaten Aceh Selatan/Marine and Fisheries Office of Aceh Selatan Regency

**Tabel**  
**Table** 5.5.2**Nilai Produksi Perikanan Tangkap Menurut Kecamatan di Kabupaten Aceh Selatan, 2021 dan 2022**  
**Production Value of Fish Capture by Subdistrict in Aceh Selatan Regency, 2021 and 2022**

Kecamatan Subdistrict	Perikanan Laut Marine Fisheries		Peraianan Umum Inland Water		Jumlah Total	
	2021	2022	2021	2022	2021	2022
(1)	(2)	(3)	(4)	(5)	(6)	(7)
Trumon	4 731 000	4 204 750	410 400	372 900	5 141 400	4 577 650
Trumon Timur	0	0	342 000	281 700	342 000	281 700
Trumon Tengah	0	0	0	0	0	0
Bakongan	95 205 000	93 354 000	190 800	155 100	95 395 800	93 509 100
Bakongan Timur	27 195 500	28 080 000	129 600	100 500	27 325 100	28 180 500
Kota Bahagia	0	0	0	0	0	0
Kluet Selatan	7 638 000	7 473 500	345 600	377 100	7 983 600	7 850 600
Kluet Timur	0	0	213 000	202 500	213 000	202 500
Kluet Utara	9 477 000	8 501 500	244 800	319 800	9 721 800	8 704 000
Pasie Raja	14 618 000	12 079 250	172 800	262 500	14 790 800	12 341 750
Kluet Tengah	0	0	441 900	396 600	441 900	396 600
Tapaktuan	38 572 250	40 170 000	7 200	8 100	38 579 450	40 178 100
Samadua	7 000 000	6 070 250	28 800	22 500	7 028 800	6 092 750
Sawang	293 297 250	301 187 500	21 600	13 500	293 318 850	301 201 000
Meukek	168 221 500	171 105 500	19 800	15 600	168 241 300	171 121 100
Labuhanhaji	92 858 000	91 920 000	23 400	18 000	92 881 400	91 938 000
Labuhanhaji Timur	3 697 000	3 589 000	18 000	24 600	3 715 000	3 613 600
Labuhanhaji Barat	18 174 000	17 040 000	54 000	36 000	18 228 000	17 076 000
<b>Aceh Selatan</b>	<b>780 684 500</b>	<b>784 775 250</b>	<b>2 663 700</b>	<b>2 607 000</b>	<b>783 348 200</b>	<b>787 264 950</b>

Catatan/Note: ...

Sumber/Source: Dinas Kelautan dan Perikanan Kabupaten Aceh Selatan/Marine and Fisheries Office of Aceh Selatan Regency

**Tabel 5.5.3** **Produksi Perikanan Budidaya Menurut Kecamatan di Kabupaten Aceh Selatan (ton), 2022**  
**Production of Aquaculture by Subdistrict in Aceh Selatan Regency (ton),2022**

Kecamatan Subdistrict	Budidaya Laut Marine Culture	Tambak Brackish Water Pond	Kolam Fresh Water Pond	Keramba Cage	Bioflok Bioflok	Sawah Paddy field	Jumlah Total
(1)	(2)	(3)	(4)	(5)	(6)	(7)	(8)
Trumon	0	0	6,1	0	0	0	0
Trumon Timur	0	0	7,03	0	0	0	0
Trumon Tengah	0	0	0,85	0	0	0	0
Bakongan	0	2,1	0,64	0	1,57	0	0
Bakongan Timur	0	0,03	1,33	0	0	0	0
Kota Bahagia	0	0	3,6	0	0	0	0
Kluet Selatan	0	35,03	16,44	0	0	0	0
Kluet Timur	0	0	8,72	0	0	0	0
Kluet Utara	0	29,15	11,47	0	0	0	0
Pasie Raja	0	19,05	27,1	0	0,08	0	0
Kluet Tengah	0	0	7,65	0	0	0	0
Tapaktuan	0	0	12	0	0,13	0	0
Samadua	0	0	3,6	0	0	0	0
Sawang	0	0	14,67	0	0,03	0	0
Meukek	0	2,8	12,33	0	0,03	0	0
Labuhanhaji	0	0,85	25,52	0	0,05	0	0
Labuhanhaji Timur	0	0,97	13,05	0	0,03	0	0
Labuhanhaji Barat	0	0	22,15	0	0,11	0	0
<b>Aceh Selatan</b>	<b>0</b>	<b>89,98</b>	<b>194,25</b>	<b>0</b>	<b>2,03</b>	<b>0</b>	<b>0</b>

Catatan/Note: ...

Sumber/Source: Dinas Kelautan dan Perikanan Kabupaten Aceh Selatan/Marine and Fisheries Office of Aceh Selatan Regency

**Tabel 5.5.4** Nilai Produksi Perikanan Budidaya Menurut Kecamatan di Kabupaten Aceh Selatan, 2022  
**Production Value of Aquaculture by Subdistrict in Aceh Selatan Regency, 2022**

Kecamatan Subdistrict	Budidaya Laut Marine Culture	Tambak Brackish Water Pond	Kolam Fresh Water Pond	Keramba Cage	Bioflok Bioflok	Sawah Paddy field	Jumlah Total
(1)	(2)	(3)	(4)	(5)	(6)	(7)	(8)
Trumon	0	0	207 100 000	0	0	0	0
Trumon Timur	0	0	234 130 000	0	0	0	0
Trumon Tengah	0	0	26 980 000	0	0	0	0
Bakongan	0	84 000 000	16 400 000	0	101 725 000	0	0
Bakongan Timur	0	0	40 355 000	0	1 950 000	0	0
Kota Bahagia	0	0	111 695 000	0	0	0	0
Kluet Selatan	0	1 415 630 000	441 710 000	0	0	0	0
Kluet Timur	0	0	298 436 000	0	0	0	0
Kluet Utara	0	1 689 010 000	379 900 000	0	0	0	0
Pasie Raja	0	762 000 000	782 350 000	0	5 078 000	0	0
Kluet Tengah	0	0	263 400 000	0	0	0	0
Tapaktuan	0	0	352 600 000	0	8 328 000	0	0
Samadua	0	0	105 950 000	0	1 828 000	0	0
Sawang	0	0	484 785 000	0	1 828 000	0	0
Meukek	0	0	410 251 000	0	1 828 000	0	0
Labuhanhaji	0	68 000 000	806 800 000	0	3 413 000	0	0
Labuhanhaji Timur	0	38 600 000	425 570 000	0	1 625 000	0	0
Labuhanhaji Barat	0	112 000 000	661 025 000	0	7 313 000	0	0
<b>Aceh Selatan</b>	<b>0</b>	<b>4 169 240 000</b>	<b>6 049 437 000</b>	<b>0</b>	<b>134 916 000</b>	<b>0</b>	<b>0</b>

Catatan/Note: ...

Sumber/Source: Dinas Kelautan dan Perikanan Kabupaten Aceh Selatan/Marine and Fisheries Office of Aceh Selatan Regency



**5.6 KEHUTANAN  
FORESTRY**

**Tabel 5.6.1 Luas Kawasan Hutan dan Perairan Menurut Kecamatan di Kabupaten Aceh Selatan (ha), 2022**  
*Forest And Inland Water Area by Subdistrict in Aceh Selatan Regency (ha), 2022*

Kecamatan <i>Subdistrict</i>	Hutan Lindung <i>Protection Forest</i>	Suaka Alam dan Pelestarian Alam <i>Sanctuary Reserve and Nature Conservati-on Area</i>	Hutan Produksi <i>Production Forest</i>			Jumlah Luas Hutan dan Perairan <i>Total Forest And Water Area</i>
			Terbatas Limited	Tetap Permanent	Dapat Dikonversi Convertible	
(1)	(2)	(3)	(4)	(5)	(6)	(7)
Trumon	...	...	...	...	...	...
Trumon Timur	...	...	...	...	...	...
Trumon Tengah	...	...	...	...	...	...
Bakongan	...	...	...	...	...	...
Bakongan Timur	...	...	...	...	...	...
Kota Bahagia	...	...	...	...	...	...
Kluet Selatan	...	...	...	...	...	...
Kluet Timur	...	...	...	...	...	...
Kluet Utara	...	...	...	...	...	...
Pasie Raja	...	...	...	...	...	...
Kluet Tengah	...	...	...	...	...	...
Tapaktuan	...	...	...	...	...	...
Samadua	...	...	...	...	...	...
Sawang	...	...	...	...	...	...
Meukek	...	...	...	...	...	...
Labuhanhaji	...	...	...	...	...	...
Labuhanhaji Timur	...	...	...	...	...	...
Labuhanhaji Barat	...	...	...	...	...	...
<b>Aceh Selatan</b>	...	...	...	...	...	...

Catatan/Note: data tidak tersedia

Sumber/Source: Dinas Pertanian Kabupaten Aceh Selatan/Agriculture Office of Aceh Selatan Regency

**Tabel**  
**Table** 5.6.2**Produksi Kayu Hutan Menurut Jenis Produksi dan Kecamatan di Kabupaten Aceh Selatan (m<sup>3</sup>), 2018 - 2022**  
**Timber Production by Type Product and Subdistrict in Aceh Selatan Regency (m<sup>3</sup>), 2018 - 2022**

Tahun Year	Kayu Bulat Logs	Kayu Gergajian Sawn Timber
(1)	(2)	(3)
2018		100,01
2019		102,51
2020		...
2021		...
2022		...

Catatan/Note: data tahun 2020-2022 tidak tersedia

Sumber/Source: Dinas Pertanian Kabupaten Aceh Selatan/Agriculture Office of Aceh Selatan Regency

**5.7 PERTANIAN LAINNYA  
OTHER AGRICULTURAL ISSUES**

**Tabel 5.7.1** Jumlah Lembaga Distribusi Pangan Masyarakat (LPDM), Pengembangan Usaha Pangan Masyarakat (PUPM) dan Toko Tani Indonesia (TTI) Kabupaten Aceh Selatan, 2022

Kecamatan <i>Subdistrict</i>	Lembaga Distribusi Pangan Masyarakat (LDPM)	Pengembangan Usaha Pangan Masyarakat (PUPM)	Toko Tani Indonesia (TTI)
(1)	(2)	(3)	(4)
Trumon	...	-	-
Trumon Timur	...	-	-
Trumon Tengah	...	-	-
Bakongan	...	-	-
Bakongan Timur	...	-	-
Kota Bahagia	...	-	-
Kluet Selatan	...	-	-
Kluet Timur	...	1	1
Kluet Utara	...	-	1
Pasie Raja	...	-	-
Kluet Tengah	...	-	-
Tapaktuan	...	-	-
Samadua	...	-	-
Sawang	...	-	-
Meukek	...	-	-
Labuhanhaji	...	-	-
Labuhanhaji Timur	...	-	-
Labuhanhaji Barat	...	1	2
<b>Aceh Selatan</b>	...	<b>2</b>	<b>4</b>

Catatan/Note: ...

Sumber/Source: Dinas Pangan Kabupaten Aceh Selatan/Food Agency of Aceh Selatan Regency

**Tabel**  
**Table** 5.7.2**Jumlah Bangunan Cadangan Pangan Pemerintah dan Lumbung Pangan Masyarakat di Kabupaten Aceh Selatan, 2022****Number of Government Food Reserve Buildings and Community Food Reserves in Aceh Selatan Regency, 2022**

<b>Kecamatan</b> <b>Subdistrict</b>	<b>Cadangan Pangan Pemerintah</b>	<b>Lumbung Pangan Masyarakat</b>
(1)	(2)	(3)
Trumon	-	1
Trumon Timur	-	-
Trumon Tengah	-	-
Bakongan	-	-
Bakongan Timur	-	1
Kota Bahagia	-	1
Kluet Selatan	-	1
Kluet Timur	-	1
Kluet Utara	1	1
Pasie Raja	-	1
Kluet Tengah	-	1
Tapaktuan	-	-
Samadua	-	2
Sawang	-	1
Meukek	-	2
Labuhanhaji	-	3
Labuhanhaji Timur	-	2
Labuhanhaji Barat	-	2
<b>Aceh Selatan</b>	<b>1</b>	<b>20</b>

Catatan/Note: ...

Sumber/Source: Dinas Pangan Kabupaten Aceh Selatan/Food Agency of Aceh Selatan Regency

<https://acehselatankab.bps.go.id>

# BAB 6

## INDUSTRI, PERTAMBANGAN DAN ENERGI

*Industry, Mining and Energy*

Jumlah Pelanggan dan Air yang Disalurkan di  
Kabupaten Aceh Selatan Tahun 2022

2022

Pelanggan  
7.612

Air disalurkan  
719.051 m<sup>3</sup>

Nilai (Value)  
2.295.707.100

PRODUCTION AND TRANSPORTATION OF COAL



## PENJELASAN TEKNIS

1. Perusahaan atau usaha industri adalah suatu unit (kesatuan) usaha yang melakukan kegiatan ekonomi, bertujuan menghasilkan barang atau jasa, terletak pada suatu bangunan atau lokasi tertentu, dan mempunyai catatan administrasi tersendiri mengenai produksi dan struktur biaya serta ada seorang atau lebih yang bertanggung jawab atas usaha tersebut.
2. Industri manufaktur dikelompokkan ke dalam 4 golongan berdasarkan banyaknya pekerja, yaitu: industri besar (100 orang pekerja atau lebih), industri sedang/menengah (20–99 orang pekerja), industri kecil (5–19 orang pekerja), dan industri mikro (1–4 orang pekerja).
3. Pelanggan adalah individu atau kelompok, baik rumah tangga, perusahaan atau institusi non profit yang membeli air bersih dari perusahaan air bersih.
4. Air disalurkan adalah volume air bersih dari perusahaan air bersih

**TECHNICAL NOTES**

1. *A manufacturing establishment is defined as a production unit engaged in economic activity, producing goods or services, located in a building or in a certain location, keeping a business record concerning the production and cost structure, and having a person or more that are responsible to those activities.*
2. *Manufacturing industries are categorized into four groups, based on the number of employees: large scale manufacturing (100 employees or more), medium scale manufacturing (20–99 employees), small scale manufacturing (5–19 employees), and micro industry (1–4 employees).*
3. *Customers are individuals or groups, whether household, company or non-profit institutions that buy water supply from water supply establishment.*
4. *Distributed water is the volume of water supply from water supply establishment.*



**ULASAN****DESCRIPTION****Industri**

Terdapat berbagai macam industri yang ada di Kabupaten Aceh Selatan. Pada tahun 2022, tercatat terdapat 2.041 perusahaan berada di Kabupaten Aceh Selatan, dengan penyerapan tenaga kerja di bidang industri paling banyak terdapat pada industri pakaian jadi (konveksi), yaitu sebesar 13,89 persen dari seluruh total pekerja yang tercatat di bidang industri.

**Energi**

Jumlah pelanggan Air yang disalurkan di Kabupaten Aceh Selatan Sebesar 3.674 pelanggan. Jumlah air yang disalurkan sebesar 1.022.447m<sup>3</sup> pada tahun 2022 dengan nilai 2.334.132.170 rupiah.

**Industry**

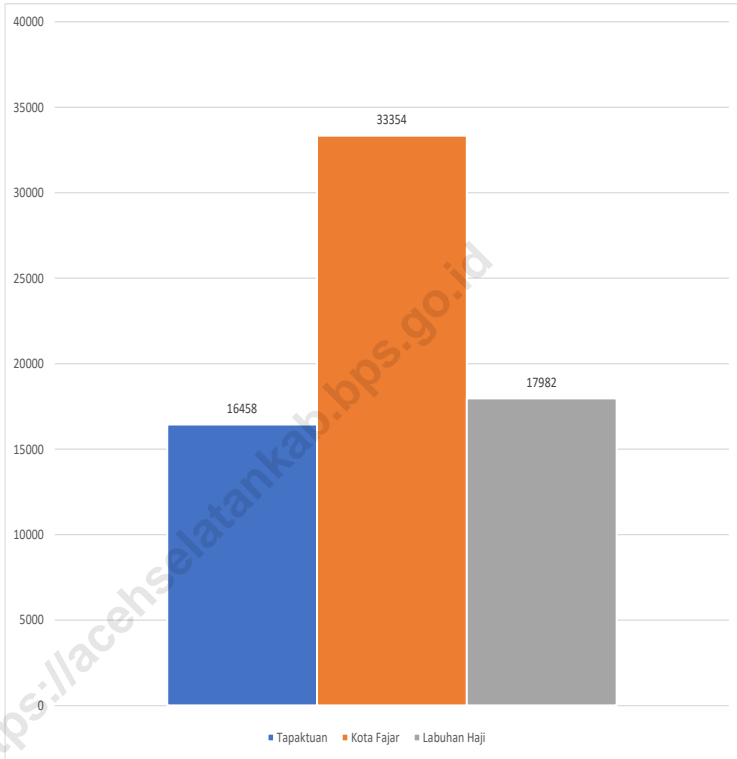
*There are a wide variety of industries in Aceh Selatan Regency. In 2022, there were 2,041 companies located in the South Aceh District, with the most labor absorbed in the industrial sector in the apparel industry (convection), by 13.89 percent of all registered workers in the industry.*

**Energy**

*The number of customers water distributed in Aceh Selatan Regency is 3,674 Customers. The amount of water distributed is 1,022,447m<sup>3</sup> in 2022 with a value of 2,334,132,170 rupiah.*

**Gambar** 6.1  
**Figure**

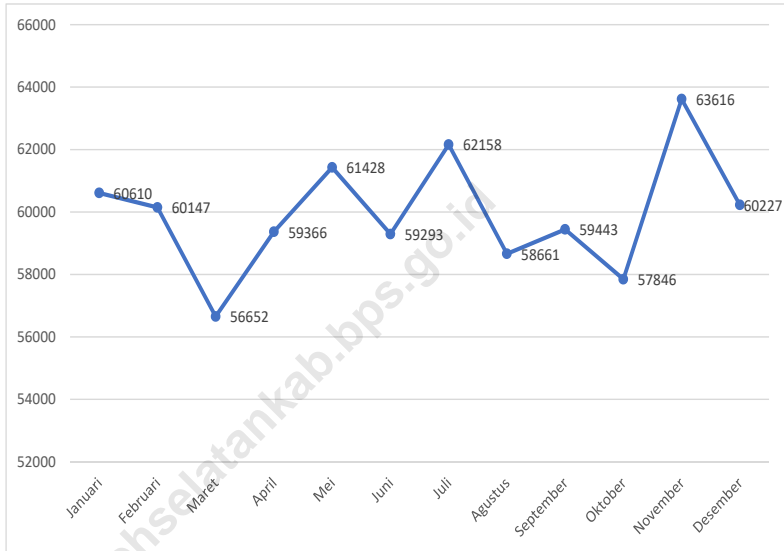
**Jumlah Pelanggan Listrik di Tapaktuan, 2022**  
**Number of Electricity Customers in Tapaktuan, 2022**



Sumber/Source: PT. PLN (Persero) Ranting Tapaktuan /State Electricity Company Tapaktuan Branch

**Gambar** 6.2  
**Figure**

**Jumlah Air Minum yang Disalurkan Menurut Bulan di Kabupaten Aceh Selatan, 2022**  
**Amount of Distributed Water by Month in Aceh Selatan Regency, 2022**



Sumber/Source: PDAM Tirta Naga Tapaktuan/Regional Water Supply Company of Tapaktuan

**Tabel**  
**Table** 6.1**Daya Terpasang, Produksi, dan Distribusi Listrik PT. PLN (Persero) pada Cabang/Ranting PLN Menurut Kecamatan, 2022**  
***Installed Electricity Power, Production, and Distribution of PT. PLN (Persero) at PLN Branch by Subdistrict, 2022***

Rayon Branch	Daya Terpasang <i>Installed Electricity Power (KW)</i>	Produksi Listrik <i>Electricity Production (KWh)</i>	Listrik Terjual <i>Electricity Sold (KWh)</i>	Dipakai Sendiri <i>Own Used (KWh)</i>	Susut/ Hilang <i>Shrinkage/ Lost (KWh)</i>
(1)	(2)	(3)	(4)	(5)	(6)
Tapaktuan	1 800	41 918 758	34 980 791	1 857 804	1 161 132
Kota Fajar	8 700	48 632 853	42 792 013	3 346 889	2 476 839
Labuhan Haji		59 674 886	24 590 460	1 831 934	2 728 148
<b>Aceh Selatan</b>	<b>10 500</b>	<b>150 226 497</b>	<b>102 363 264</b>	<b>7 036 627</b>	<b>6 366 119</b>

Catatan/Note: ...

Sumber/Source: PT. PLN (Persero) Ranting Tapaktuan /State Electricity Company Tapaktuan Branch

**Tabel**  
**Table 6.2****Jumlah Pelanggan Listrik Menurut Rayon, 2018–2022**  
**Number of Electricity Customers by Branch, 2018–2022**

<b>Rayon Branch</b>	<b>2018</b>	<b>2019</b>	<b>2020</b>	<b>2021</b>	<b>2022</b>
(1)	(2)	(3)	(4)	(5)	(6)
Tapaktuan	15 013	15 397	15 814		16 458
Kota Fajar	-	-	-		33 354
Labuhan Haji	-	-	-		17 982
<b>Aceh Selatan</b>	<b>15 013</b>	<b>15 397</b>	<b>15 814</b>		<b>67 794</b>

Catatan/Note: ...

Sumber/Source: PT. PLN (Persero) Ranting Tapaktuan /State Electricity Company Tapaktuan Branch

**Tabel**  
**Table 6.3****Jumlah Pelanggan dan Air yang Disalurkan Menurut Kecamatan, 2022**  
***Number of Customers and Distributed Water by Subdistrict, 2022***

Kecamatan Subdistrict	Pelanggan Number of Customers	Air Disalurkan Distributed Water (m <sup>3</sup> )	Nilai Value (Rp)
(1)	(2)	(3)	(4)
Trumon	0	0	0
Trumon Timur	143	0	0
Trumon Tengah	0	0	0
Bakongan	457	0	0
Bakongan Timur	0	0	0
Kota Bahagia	0	0	0
Kluet Selatan	0	0	0
Kluet Timur	112	9 369	22 412 830
Kluet Utara	497	0	0
Pasie Raja	508	26 948	86 454 255
Kluet Tengah	0	0	0
Tapaktuan	3 351	588 813	1 894 520 605
Samadua	644	60 700	200 670 700
Sawang	621	33 221	91 648 710
Meukek	0	0	0
Labuhanhaji	706	0	0
Labuhanhaji Timur	0	0	0
Labuhanhaji Barat	573	0	0
<b>Aceh Selatan</b>	<b>7 612</b>	<b>719 051</b>	<b>2 295 707 100</b>

Catatan/Note: ...

Sumber/Source: PDAM Tirta Naga Tapaktuan/Regional Water Supply Company of Tapaktuan

**Tabel**  
**Table 6.4****Jumlah Pelanggan dan Air yang Disalurkan Menurut  
Pelanggan di Kabupaten Aceh Selatan, 2022**  
**Number of Customer and Distributed Clean Water by Type  
of Customers in Aceh Selatan Regency, 2022**

<b>Jenis Pelanggan</b> <i>Kind of Customers</i>	<b>Pelanggan</b> <i>Number of Customers</i>	<b>Air Disalurkan</b> <i>Distributed Water</i> (m <sup>3</sup> )	<b>Nilai</b> <i>Value</i> (Rp)
(1)	(2)	(3)	(4)
<b>Golongan Pelanggan</b>			
Golongan Umum, Mushala, Rumah Sangat Sederhana	87	24 170	29 756 950
WC Uum dan Terminal Air	3	2 120	51 589 200
Mesjid	10	18 223	16 595 530
Rumah Sederhana, Intansi Pemerintah Tk. Kecamatan	3 280	787 505	1 530 841 700
Panti Asuhan	3	3 060	7 207 100
YAyasan Sosial	5	1 044	3 135 440
Sekolah Negeri	31	14 403	36 472 030
Instansi Pemerinatah dan ABRI tingkat Pusat/Provinsi	83	131 812	461 460 620
Niaga Kecil/Industri Rumah Tangga	155	33 018	152 047 680
Rumah Mewah/Instansi Pemerintah dan ABRI Tingkat Pusat/Provinsi	15	6 324	43 710 240
Industri dan Niaga Besar/ Kedutaan dan Konsultan Asing	0	0	0
Rumah Sakit Pemerintah	2	768	1 315 680
<b>Aceh Selatan</b>	<b>3 674</b>	<b>1 022 447</b>	<b>2 334 132 170</b>

Catatan/Note: ...

Sumber/Source: PDAM Tirta Naga Tapaktuan/Regional Water Supply Company of Tapaktuan

**Tabel 6.5**  
**Table****Jumlah Karyawan Perusahaan Air Minum Daerah (PDAM) Tirta Naga Tapaktuan di Kabupaten Aceh Selatan, 2022**  
**Number of Regional Water Supply Company's Employees in Aceh Selatan Regency, 2022**

Pendidikan Terakhir <i>Educational Attainment</i>	Pekerja Operasional <i>Operational workers</i>		Pekerja Administrasi <i>Administration Workers</i>		Pekerja Teknis <i>Technical Workers</i>	
	LK/M	PR/F	LK/M	PR/F	LK/M	PR/F
(1)	(2)	(3)	(4)	(5)	(6)	(7)
SD <i>Elementary School</i>	0	0	0	0	0	0
SMP <i>Junior High School</i>	0	0	0	1	0	0
SMA <i>Senior High School</i>	7	1	3	2	5	0
Diploma III/Akademi <i>Diploma III/Academy</i>	0	0	0	2	3	0
Diploma IV/Univesitas <i>Diploma IV/University</i>	0	0	4	2	1	0
<b>Jumlah/Total</b>	<b>7</b>	<b>1</b>	<b>7</b>	<b>7</b>	<b>9</b>	<b>0</b>

Catatan/Note: ...

Sumber/Source: PDAM Tirta Naga Tapaktuan/Regional Water Supply Company of Tapaktuan



**Tabel** 6.6  
**Table****Jumlah Air Minum yang Disalurkan Menurut Bulan di Kabupaten Aceh Selatan, 2022**  
**Amount of Distributed Water by Month in Aceh Selatan Regency, 2022**

<b>Bulan</b> <b>Month</b>	<b>Banyaknya Air Minum yang Terjual</b> <b>Sold Water (m<sup>3</sup>)</b>
(1)	(2)
Januari	60 610
Februari	60 147
Maret	56 652
April	59 366
Mei	61 428
Juni	59 293
Juli	62 158
Agustus	58 661
September	59 443
Oktober	57 846
November	63 616
Desember	60 227
<b>Jumlah/Total</b>	<b>719 447</b>

Catatan/Note: ...

Sumber/Source: PDAM Tirta Naga Tapaktuan/Regional Water Supply Company of Tapaktuan

**Tabel**  
**Table 6.7****Jumlah Perusahaan dan Tenaga Kerja Menurut Jenis Industri di Kabupaten Aceh Selatan, 2022**  
**Number of Establishments and Employees by Type of Industry in Aceh Selatan Regency, 2022**

<b>Jenis Industri</b> <b>Type of Industry</b>	<b>Perusahaan</b> <b>Establishments</b>	<b>Tenaga Kerja</b> <b>Employees</b>
(1)	(2)	(3)
Penggilingan Padi/Beras	44	129
Air Minum Isi Ulang	80	136
Roti dan sejenisnya	73	176
Kue Basah	208	367
Kue Pala, Bunga Pala, Manisan Pala	45	113
Kacang Goreng/Asin	30	82
Kerupuk Kulit	93	226
Es Batang	9	44
Tempe dan Tahu	19	48
Bubuk Kopi	76	128
Menjahit Pakaian dan Pembuatan Pakaian Sesuai Pesanan	120	309
Pakaian Jadi (Konveksi)	287	733
Kain Sulaman/Bordir	69	303
Bordir Komputer/Sulaman	-	-
Barang Jadi Tekstil untuk Keperluan RT	63	235
Anyaman Rotan (Bambu)	21	24
Kerajinan dari Kayu	1	1
Percetakan	-	-
Minyak Atsiri	90	214
Furniture dari Kayu	281	758
Moulding dan Bahan Bangunan	-	-

Lanjutan Tabel/*Continued Table 6.7*

<b>Jenis Industri</b> <i>Type of Industry</i>	<b>Perusahaan</b> <i>Establishments</i>	<b>Tenaga Kerja</b> <i>Employees</i>
(1)	(2)	(3)
Furniture dari Rotan/Bambu	-	-
Batu Bata dari Tanah Liat	74	358
Barang dari Semen	54	185
Keperluan Rumah Tangga	-	-
Logam Bukan Aluminium Siap Pasang	60	165
Kapal dan Perahu	5	21
Alat Pemotong Lainnya dalam Rumah Tangga	34	62
Perhiasan Berharga untuk Keperluan Pribadi dari Logam Mulia	39	74
Reparasi Sepeda Motor	119	240
Air Minum dalam Kemasan	4	45
Mie Kilang	15	28
Bumbu Masak	5	13
Tepung Sagu	7	19
Minyak Makan	2	5
Jamu	1	1
Telur Asin	2	7
Ikan Asin	8	23
Nata Decoco	1	2

Catatan/*Note*: ...Sumber/*Source*: Dinas Perindustrian, Perdagangan, Koperasi dan UKM Kabupa82ten Aceh Selatan/*Industry, Trade, Cooperative and UKM Office of Aceh Selatan Regency*

**Tabel**  
**Table 6.8****Nilai Investasi, Nilai Produksi, dan Kapasitas Produksi Menurut Jenis Industri di Kabupaten Aceh Selatan, 2022**  
**Investment Value, Production Value, and Production Capacity by Type of Industry in Aceh Selatan Regency, 2022**

Jenis Industri Type of Industry	Nilai (dalam ribuan) Value (in thousands)		Kapasitas Produksi Production Capacity	
	Investasi Investment	Produksi Production	Jumlah Total	Satuan Measure
(1)	(3)	(4)	(5)	(6)
Penggilingan Padi/Beras	2 534	9 958	4 221	Ton
Air Minum Isi Ulang	3 532	3 801	1 182 354	Gelas
Roti dan sejenisnya	1 023	3 109	3 598 354	Bungkus
Kue Basah	8 737	3 578	5 275 117	Bungkus
Kue Pala, Bunga Pala, Manisan Pala	7 206	7 711	648 275	Bungkus
Kacang Goreng/Asin	2 690	2 521	1 360 190	Bungkus
Kerupuk Kulit	8 873	5 697	899 954	Bungkus
Es Batang	9 550	2 761	313 530	Ton
Tempe dan Tahu	1 795	9 314	973 950	Bungkus
Bubuk Kopi	6 487	2 775	33 495	Bungkus
Menjahit Pakaian dan Pembuatan Pakaian Sesuai Pesanan	2 393	10 776	74 732	Lembar
Pakaian Jadi (Konveksi)	4 746	2 136	140 222	Stel
Kain Sulaman/Bordir	1 961	7 607	30 663	Lembar
Bordir Komputer/Sulaman	-	-	-	Set
Barang Jadi Tekstil untuk Keperluan RT	1 858	1 025	243 905	Lembar
Anyaman Rotan (Bambu)	7 550	2 015	5 090	Pasang
Kerajinan dari Kayu	5 000	12 000	240	Buah
Percetakan	-	-	-	Lembar
Minyak Atsiri	9 316	1 015	130 131	Kg
Furniture dari Kayu	10 432	3 564	42 757	Buah
Moulding dan Bahan Bangunan	-	-	-	Buah

Lanjutan Tabel/Continued Table 6.8

Jenis Industri Type of Industry	Nilai (dalam ribuan) Value (in thousands)		Kapasitas Produksi Production Capacity	
	Investasi Investment	Produksi Production	Jumlah Total	Satuan Measure
(1)	(3)	(4)	(5)	(6)
Furniture dari Rotan/Bambu	-	-	-	Pasang
Batu Bata dari Tanah Liat	1 372	8 528	19 763 010	Buah
Barang dari Semen	2 496	1 122	4 764 950	Buah
Keperluan Rumah Tangga	-	-	-	Unit
Logam Bukan Aluminium Siap Pasang	3 358	1 149	10 976	Unit
Kapal dan Perahu	9 190	7 786	35	Unit
Alat Pemotong Lainnya dalam Rumah Tangga	3 462	1 615	30 405	Buah
Perhiasan Berharga untuk Keperluan Pribadi dari Logam Mulia	3 843	9 757	24 181	Manyam
Reparasi Sepeda Motor	4 986	1 177	110 748	Buah
Air Minum Dalam Kemasan	6 605	7 301	871 120	Kotak
Mie Kilang	1 160	5 991	76 470	Kg
Bumbu Masak	4 950	1 373	73 125	Kg
Tepung Sagu	9 950	1 616	298	Ton
Minyak Makan	9 500	2 976	2 780	Liter
Jamu	2 000	1 225	178	Bungkus
Telur Asin	5 200	1 625	45 180	Butir
Ikan Asin	4 770	5 329	739	Kg
Nata Decoco	1 200	2 400	760	Kg

Catatan/Note: ...

Sumber/Source: Dinas Perindustrian, Perdagangan, Koperasi dan UKM Kabupaten Aceh Selatan/Industry, Trade, Cooperative and UKM Office of Aceh Selatan Regency

# BAB 7

## PARIWISATA TOURISM

*Tempat wisata paling banyak di kunjungi selama tahun 2022*



*Pantai Ujung Batee*

*37.434 Pengunjung*

*37.115 Pengunjung*



*RTH Taman Pala Indah*



*Pulau Dua*

*25.140 Pengunjung*



**PENJELASAN TEKNIS**

1. Wisatawan mancanegara (wisman) ialah setiap pengunjung yang mengunjungi suatu negara di luar tempat tinggalnya, didorong oleh satu atau beberapa keperluan tanpa bermaksud memperoleh penghasilan di tempat yang dikunjungi dan lamanya kunjungan tersebut tidak lebih dari satu tahun (12 bulan). Definisi ini mencakup 2 (dua) kategori wisatawan mancanegara, yaitu :
  - a. Wisatawan (turis) ialah setiap pengunjung seperti definisi di atas yang tinggal paling sedikit 24 jam, akan tetapi tidak lebih dari 1 (satu) tahun di tempat yang dikunjungi, dengan maksud antara lain: berlibur, rekreasi, olah raga, bisnis, menghadiri pertemuan, studi, dan kunjungan dengan alasan kesehatan.
  - b. Excursionist ialah setiap pengunjung seperti definisi di atas yang tinggal kurang dari 24 jam di tempat yang dikunjungi (termasuk "Cruise passengers"). Cruise Passengers ialah setiap pengunjung yang tiba di suatu negara di mana mereka tidak menginap di akomodasi yang tersedia di negara tersebut, misalnya dengan kapal laut.
2. Usaha penyediaan akomodasi adalah usaha yang menyediakan pelayanan penginapan yang dapat

**TECHNICAL NOTES**

1. *An International Visitor is any person visiting a country other than his usual place of residence for any reason other than for earning income in the country visited, and the length of stay is no more than one year (12 months). This definition covers two categories of foreign visitors, namely:*
  - a. *"Tourist" is any visitor staying for at least 24 hours, but no more than one year, in the country visited, with the intention of visiting, and for any of these purposes: Pleasure, recreation and sports, Business, visiting friends and relatives, missions, attending meetings, conferences, visit for health reasons and study.*
  - b. *"Excursionist" is any visitor staying less than 24 hours in the country visited including, "Cruise Passengers", i.e. visitors arriving in a country without staying in any accommodation available in the visited country.*
2. *The business of providing accommodation is a business that provides specialty services that can be equipped with other tourism services. It includes hotel, villa, cottage, camping, caravan stop, and other accommodation that are used for tourism purposes.*



- dilengkapi dengan pelayanan pariwisata lainnya. Usaha penyediaan akomodasi dapat berupa hotel, vila, pondok wisata, bumi perkemahan, persinggahan karavan, dan akomodasi lainnya yang digunakan untuk tujuan pariwisata.
3. Hotel adalah penyediaan akomodasi secara harian berupa kamar-kamar di dalam satu bangunan yang dapat dilengkapi dengan jasa pelayanan makan dan minum, kegiatan hiburan dan atau fasilitas lainnya. Hotel terdiri dari hotel berbintang dan hotel non- bintang.
  4. Hotel bintang adalah usaha penyediaan jasa pelayanan penginapan, makan minum serta jasa lainnya bagi umum dengan menggunakan sebagian atau seluruh bangunan. Usaha ini dikelola secara komersial serta memenuhi ketentuan persyaratan sebagai hotel bintang (termasuk berlian) yang ditetapkan dalam surat keputusan instansi yang membinanya. Misalnya hotel bintang lima, hotel bintang empat dan seterusnya.
  5. Tingkat penghunian kamar hotel adalah persentase banyaknya malam kamar yang dihuni terhadap banyaknya malam kamar yang tersedia.
  3. *Hotel is a daily supply of accommodation rooms within a building which can be equipped with eating and drinking services, entertainment activities and/or other facilities. Hotel consists of a classified hotel and a non-classified hotel.*
  4. *A star hotel is the business of providing an accommodation, eating and drinking as well as other services for the public by using a building or a part of a building. It is managed commercially and meets specified requirements as a star hotel (including diamonds) set forth in the decree of fostering agency. For example, five star hotel, four star hotel, and so on.*
  5. *Room occupancy rate is the number of room-nights occupied divided by the number of room-nights available, multiplied by 100 percent.*
  6. *Average length of stay is the number of bed-nights used (guest night) divided by the number of guests coming to spend the night at the accommodation.*

6. Rata-rata lamanya tamu menginap adalah banyaknya malam tempat tidur yang terpakai (malam tamu) dengan banyaknya tamu yang menginap di hotel atau akomodasi lainnya.

<https://acehselatankab.bps.go.id>

**ULASAN****DESCRIPTION****Hotel**

Akomodasi yang ada di Kabupaten Aceh Selatan adalah hotel nonbintang, yaitu sebanyak 18 akomodasi. Sepanjang tahun 2022 baik tamu asing maupun tamu domestik, rata-rata mereka menginap di suatu akomodasi pada waktu tertentu adalah sekitar 1 hari.

Jumlah rumah makan/restoran di Kabupaten Aceh Selatan yaitu 154 Unit. kecamatan dengan rumah makan/restoran terbanyak yaitu di pasieraja sebanyak 54 rumah makan/restoran (35,06 persen), dan kecamatan tapaktuan sebanyak 31 rumah makan/restoran (20,12 persen).

**Pariwisata**

Terdapat beberapa tempat wisata di Kabupaten Aceh Selatan yang dapat dikunjungi. Misalnya wisata Air Terjun Tingkat Tujuh, le Sejuk Panjupian, dan Panorama Hatta di Kecamatan Tapaktuan, wisata Air Terjun le Dingin di Kecamatan Samadua, wisata Pantai Ujung Batee di Kecamatan Pasie Raja, dan masih banyak wisata-wisata lain di setiap kecamatan.

**Hotel**

*Accommodations in Aceh Selatan Regency is nonstar hotel, as many as 18 accommodations. Throughout 2022, both foreign and domestic visitors, on average they stay at a accommodation at a given time is about 1 day.*

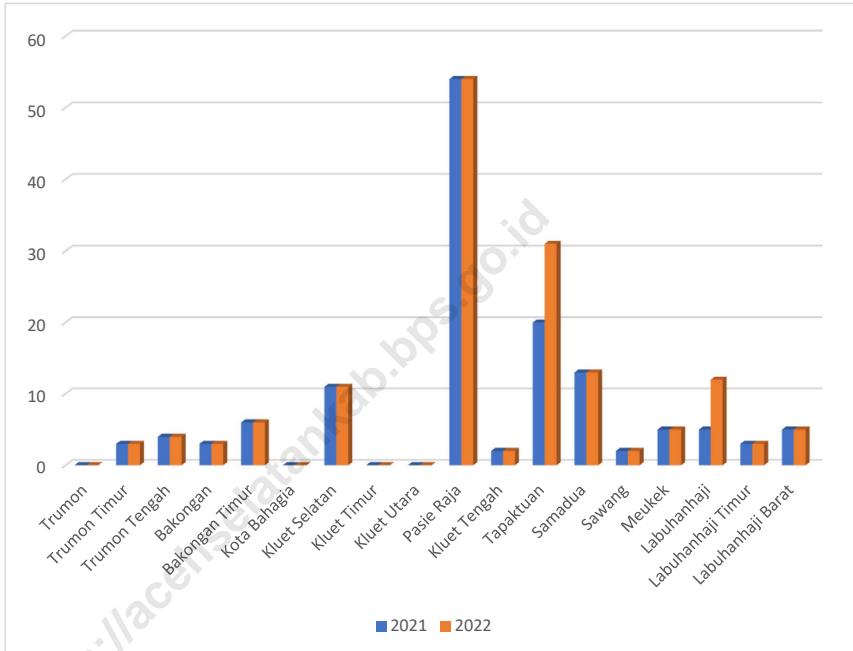
*The number of restaurants in Aceh Selatan Regency is 154 units. The subdistricts with the most restaurants were in Tapaktuan as many as 54 restaurants (35.06 percent), and in Tapaktuan with 31 restaurants (20.12percent).*

**Tourism**

*There are several tourist attractions in Aceh Selatan Regency that can be visited. For example, Tingkat Tujuh Falls, le Sejuk Panjupian, and Panorama Hatta in Tapaktuan Subdistrict, le Dingin Falls in Samadua Subdistrict, Ujung Batee in Pasie Raja Subdistrict, and many other tours in every subdistrict.*

**Gambar** 7.1  
**Figure**

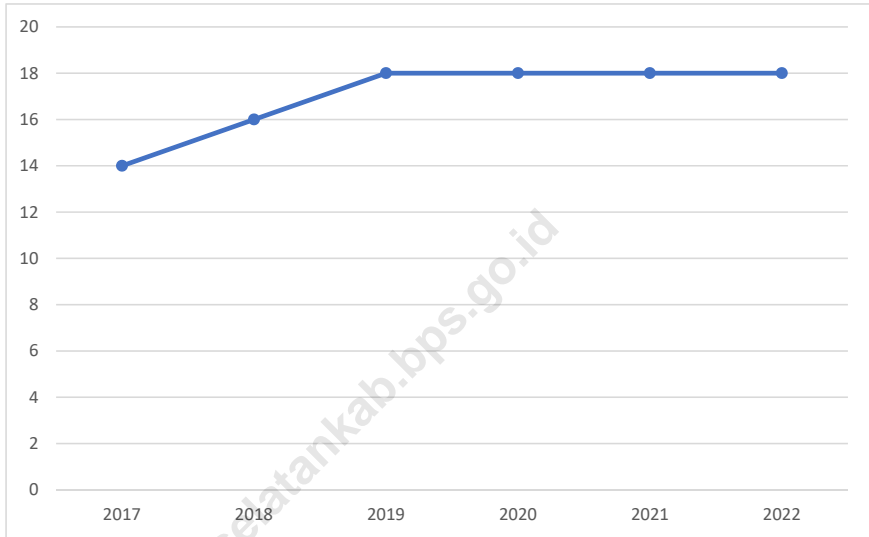
**Jumlah Rumah Makanan Menurut Kecamatan di Kabupaten Aceh Selatan, 2022**  
**Number of Restaurants by Subdistrict in Aceh Selatan Regency, 2022**



Sumber/Source: Dinas Pariwisata Kabupaten Aceh Selatan/ Tourism Office of Aceh Selatan Regency

**Gambar** 7.2  
**Figure**

**Jumlah Akomodasi di Kabupaten Aceh Selatan, 2017-2022**  
**Number of Accomodations in Aceh Selatan Ragency, 2017-2022**



Sumber/Source: Dinas Pariwisata Kabupaten Aceh Selatan/ Tourism Office of Aceh Selatan Regency

**Tabel**  
**Table** 7.1**Jumlah Rumah Makan/Restoran Menurut Kecamatan,  
2021 dan 2022**  
**Number of Restaurants by Subdistrict, 2021 dan 2022**

Kecamatan Subdistrict	2021	2022
(1)	(4)	(5)
Trumon	-	-
Trumon Timur	3	3
Trumon Tengah	4	4
Bakongan	3	3
Bakongan Timur	6	6
Kota Bahagia	-	-
Kluet Selatan	11	11
Kluet Timur	-	-
Kluet Utara	-	-
Pasie Raja	54	54
Kluet Tengah	2	2
Tapaktuan	20	31
Samadua	13	13
Sawang	2	2
Meukek	5	5
Labuhanhaji	5	12
Labuhanhaji Timur	3	3
Labuhanhaji Barat	5	5
<b>Aceh Selatan</b>	<b>136</b>	<b>154</b>

Catatan/Note: ...

Sumber/Source: Dinas Pariwisata Kabupaten Aceh Selatan/ Tourism Office of Aceh Selatan Regency

**Tabel**  
**Table 7.2****Jumlah Hotel dan Akomodasi Lainnya Menurut Klasifikasi di Kabupaten Aceh Selatan, 2017-2022**  
**Number of Hotel and Other Accomodations by Classification in Aceh Selatan Regency, 2017-2022**

Tahun Year	Hotel/Hotels					Akomodasi Lainnya Other Accomodation
	Bintang 1 1 Star	Bintang 2 2 Star	Bintang 3 3 Star	Bintang 4 4 Star	Bintang 5 5 Star	
(1)	(2)	(3)	(4)	(5)	(6)	(7)
2017	-	-	-	-	-	14
2018	-	-	-	-	-	16
2019	-	-	-	-	-	18
2020	-	-	-	-	-	18
2021	-	-	-	-	-	18
2022	-	-	-	-	-	18

Catatan/Note: ...

Sumber/Source: Dinas Pariwisata Kabupaten Aceh Selatan/Tourism Office of Aceh Selatan Regency

**Tabel**  
**Table** 7.3

**Nama-Nama Tempat Wisata dan Jaraknya dari Ibu Kota Kecamatan dan dari Ibu Kota Kabupaten Aceh Selatan, 2022**  
**Tourist Attraction and the Distance from Capital of Subdistrict and Capital of Regency, 2022**

Tempat Wisata per Kecamatan <i>Tourist Attraction by Subdistrict</i>	Jarak dari Ibukota Kabupaten (km) Distance from Capital of Regency (km)	Jumlah Kunjungan Wisatawan Number of Visitors
(1)	(2)	(3)
<b>Trumon</b>		
1. Pantai Trumon	97,5	2 579
2. Makam Raja Trumon	97,5	1 274
3. Benteng Raja Trumon	97,5	2 111
4. Pulau Trumon	107	1 857
5. Pulau Nibong	47,3	1 721
<b>Trumon Timur</b>		
1. Irigasi Jambo Dalem	108	2 781
2. Gunung Tengku	108,5	1 770
<b>Trumon Tengah</b>		
1. Panorama Gunung Kapur	86	1 323
2. Air Terjun Senebok Buloh / Nasya	92	1 316
3. Batu Bersurat, Pantan Bili	-	979
4. Air Terjun Sp. II	87	2 353
5. Air Terjun Gunung Lamidin Ladang Rimba	86	1 103
6. CRU Naca / Ekowisata Corridor Wildlife	90	



Lanjutan Tabel/Continued Table 7.3

Tempat Wisata per Kecamatan <i>Tourist Attraction by Subdistrict</i>	Jarak dari Ibukota Kabupaten (km) Distance from Capital of Regency (km)	Jumlah Kunjungan Wisatawan Number of Visitors
(1)	(2)	(3)
7. Gunung Calok Bate	-	1 077
8. Suaq Belimbing	85	
9. Air Terjun Tanga Seribu	90	1 525
<b>Bakongan</b>		
1. Pantai Ujung Karang	68	5 693
2. Pulau Pasir	69	601
3. Pantai Ujung Kuala	62	2 730
<b>Bakongan Timur</b>		
1. Pulau Dua	78	25 140
2. Pantai Lhok Jamin	81	4 648
3. Air Terjun Simpang	81	1 585
4. Sungai Seulekat	-	1 487
<b>Kota Bahagia</b>		
1. Irigasi Beutong	63	682
2. Air Terjun Alur Buloh	80	1 100

Lanjutan Tabel/*Continued Table 7.3*

Tempat Wisata per Kecamatan <i>Tourist Attraction by Subdistrict</i>	Jarak dari Ibukota Kabupaten (km) <i>Distance from Capital of Regency (km)</i>	Jumlah Kunjungan Wisatawan <i>Number of Visitors</i>
(1)	(2)	(3)
3. Makam T.R. Angkasah	70	802
4. Danau Laot Bangko	79	584
5. Monumen Kuburan Massal	79	627
6. Jambo Kapuk	80	1 084
<b>Kluet Selatan</b>		
1. Hutan Lindung TNGL (Taman Nasional Gunung Leuser)	45	699
2. Makam T. Cut Ali	38	871
3. Kebun Binatang Mini	38	1 382
4. Danau Genting Buaya	46	632
5. Pantai Cemara Lubuk Sipuru	38	1 261
<b>Kluet Timur</b>		
1. Makam T. Panglima Raja Lelo	36	955
2. Tapak Aulia	48	980
3. Pusat Penelitian Orang Utan	44	603
4. Irigasi Paya Dapu	41	1 261

Lanjutan Tabel/*Continued Table 7.3*

Tempat Wisata per Kecamatan <i>Tourist Attraction by Subdistrict</i>	Jarak dari Ibukota Kabupaten (km) <i>Distance from Capital of Regency (km)</i>	Jumlah Kunjungan Wisatawan <i>Number of Visitors</i>
(1)	(2)	(3)
<b>Kluet Utara</b>		
1. Pantai Ujung Batee	15	1 443
2. Gunung Terbang - Pantai Ladang Tuha	17	2 343
3. Sungai Pucok Krueng	12	743
4. Bandara T. Cut Ali	16,3	2 831
5. Pantai Lancang Sira Gelombang Tujoh	16	854
6. Pantai Pasie Ladang Tuha	17	2 562
7. Makam Tgk. Said Balabareh	16	2 583
8. Pertambangan Emas Rakyat	17	
<b>Pasie Raja</b>		
1. Pantai Ujung Batee	15	37 434
2. Gunung Terbang - Pantai Ladang Tuha	17	1 214
3. Sungai Pucok Krueng	12	1 355
4. Bandara T. Cut Ali	16,3	1 225
5. Pantai Lancang Sira Gelombang Tujoh	16	2 932
6. Pantai Pasie Ladang Tuha	17	5 421

Lanjutan Tabel/*Continued Table 7.3*

<b>Tempat Wisata per Kecamatan</b> <i>Tourist Attraction by Subdistrict</i>	<b>Jarak dari Ibukota Kabupaten</b> <b>(km)</b> <b>Distance from Capital of</b> <b>Regency (km)</b>	<b>Jumlah Kunjungan Wisatawan</b> <b>Number of Visitors</b>
(1)	(2)	(3)
7. Makam Tgk. Said Balabareh	16	1 003
8. Pertambangan Emas Rakyat	17	3 368
<b>Kluet Tengah</b>		
1. Rumah Rungko Adat Kluet	61	657
2. Sungai Arung Jeram Simpali	65	392
3. Danau Teluk Belango	120	375
4. Sungai Arung Jeram Jambor teka mega	63	380
5. Pertambangan Emas Rakyat	65	1 011
<b>Tapaktuan</b>		
1. Gunung Lampu	1	
2. Tapak, Tongkat Tuan Tapa	1	24 393
3. RTH Taman Pala Indah	2	37 115
4. Kolam Renang Aroya	2	10 853
5. Masjid Tuo	0,7	2 710
6. Goa Kalam	5,5	4 305
7. Tugu Proklamasi	0,5	1 847
8. Pangkalan Pendaratan Ikan	6	7 442

Lanjutan Tabel/Continued Table 7.3

Tempat Wisata per Kecamatan <i>Tourist Attraction by Subdistrict</i>	Jarak dari Ibukota Kabupaten (km) Distance from Capital of Regency (km)	Jumlah Kunjungan Wisatawan Number of Visitors
(1)	(2)	(3)
9. Bunker Jepang	8	1 586
10. Tugu PKA-4	6	1 172
11. Batu Sisik Naga	6	1 521
12. Air Terjun Tingkat Tujuh	6	13 265
13. Aliran Naga	6,5	1 394
14. Ie sijuk Panjupian (Arga)	7	17 767
15. Panorama Hatta	8	10 500
16. Pantai Pasir Setumpuk	12	564
17. Sungai Air Benting	15	1 258
18. Bukit Gemilang	0,5	5 475
19. Pantai Gelombang Tujuh	0,15	
20. Grapella	15	
21. Bivak Belanda	9	646
<b>Samadua</b>		
1. Pantai Batu Berlayar	13	6 927
2. Kolam Setui Indah	12,5	10 252
3. Pantai Pasir Putih	16	11 961

Lanjutan Tabel/*Continued Table 7.3*

Tempat Wisata per Kecamatan <i>Tourist Attraction by Subdistrict</i>	Jarak dari Ibukota Kabupaten (km) Distance from Capital of Regency (km)	Jumlah Kunjungan Wisatawan Number of Visitors
(1)	(2)	(3)
4. Sungai Sikabu	14	7 478
5. Pantai Cemara Ujung Tanah	7	5 875
6. Sungai Lubuk Layu	14	4 650
7. Air Terjun Air Dingin	16	12 305
8. Batu Sumbang	11	2 980
<b>Sawang</b>		
1. Air Terjun Tuwi Lhok	17	3 315
2. Sungai Trieng Muduro	22	3 155
3. Pulo Ujung Surudong	28	2 915
4. Pantai Lhok Pawoh	15	2 856
5. Pertambangan Emas Rakyat	26	1 339
6. Pangkalan Pendaratan Ikan	16	3 223
7. Pangkalan Pendaratan Ikan (PPI) Desa Sawang Ba'u	24	
8. Goa Muslimin	24	2 399
<b>Meukek</b>		
1. Air Terjun Ceuraceu	36	7 145
2. Pantai Lhok Aman	34,5	5 810

Lanjutan Tabel/Continued Table 7.3

Tempat Wisata per Kecamatan <i>Tourist Attraction by Subdistrict</i>	Jarak dari Ibukota Kabupaten (km) Distance from Capital of Regency (km)	Jumlah Kunjungan Wisatawan Number of Visitors
(1)	(2)	(3)
3. Pantai Lhok Bengkuang, Ds. Blang Kuala	37,5	5 450
4. Kuburan Keramat Lhok Aman	33	4 795
5. Sungai Jambo Papeun	40	7 070
6. Majelis Tasawwuf	38	3 007
7. Pangkalan Pendaratan Ikan (PPI) Desa Pasie Meukek	35,5	3 860
<b>Labuhanhaji</b>		
1. Pantai Ujung Pasar Lama	48	7 320
2. Goa Klongsong	49	3 522
3. Sungai Pagar Gantung	49,5	4 512
4. Al qur'an Gampong Dalam	48	3 870
5. Majelis Tasawwuf	48,5	3 065
6. Pelabuhan Penyeberangan Antar Pulau	47,5	5 535
7. Pangkalan Pendaratan Ikan (PPI) Desa Pasar Lama	47,6	5 230
8. Pantai Biduk Buruk/Sawang indah	44	14 158

Lanjutan Tabel/*Continued Table 7.3*

<b>Tempat Wisata per Kecamatan</b> <i>Tourist Attraction by Subdistrict</i>	<b>Jarak dari Ibukota Kabupaten</b> <b>(km)</b> <b>Distance from Capital of</b> <b>Regency (km)</b>	<b>Jumlah Kunjungan Wisatawan</b> <b>Number of Visitors</b>
(1)	(2)	(3)
<b>Labuhanhaji Timur</b>		
1. Pantai Putro Batee Meutupang	40,1	7 230
2. Makam Teuku Keramat	43,3	5 895
3. Sungai Batu Bahujan	49	5 698
4. Pantai Gosong	45	6 360
<b>Labuhanhaji Barat</b>		
1. Sungai Krueng Baru	54	5 430
2. Kuburan Syahid	51,5	1 440
3. Makam Syech Muda Waly Al-Khalidy	49,5	1 485
4. Goa Batee Meucanang	47	10 850
5. Suluk Pesantren Darussalam	49,5	5 530
6. Al Qur'an Keramat	49,5	1 473
7. Pantai Kuta Iboh	49	6 490
8. Rumah Raja Peulokan	48	1 428

Catatan/*Note*: ...Sumber/*Source*: Dinas Pariwisata Kabupaten Aceh Selatan/Tourism Office of Aceh Selatan Regency



<https://acehselatankab.bps.go.id>

# BAB 8

# TRANSPORTASI DAN KOMUNIKASI



Transportation and Communication

## JUMLAH KENDARAAN BERMOTOR 2022

SEPEDA MOTOR  
46.564



MOBIL PENUMPANG  
486



TRUK  
223



BAIK 473,237 km

SEDANG 122,13 km

RUSAK 213,321 km

RUSAK BERAT 172,682 km

KONDISI JALAN

<https://acehselamatkampus.com>



**PENJELASAN TEKNIS**

1. Mobil penumpang adalah setiap kendaraan bermotor yang dilengkapi dengan tempat duduk untuk sebanyak-banyaknya delapan orang, tidak termasuk tempat duduk untuk pengemudi, baik dilengkapi atau tidak dilengkapi bagasi.
2. Mobil bis adalah setiap kendaraan bermotor yang dilengkapi dengan tempat duduk untuk lebih dari delapan orang, tidak termasuk tempat duduk untuk pengemudi, baik dilengkapi atau tidak dilengkapi bagasi.
3. Mobil truk adalah setiap kendaraan bermotor yang digunakan untuk angkutan barang, selain mobil penumpang, mobil bis dan kendaraan bermotor roda dua.
4. Kunjungan kapal adalah kapal yang datang di pelabuhan baik untuk berlabuh di perairan maupun bersandar di dermaga.
5. Kantor Pos adalah tempat pemberi pelayanan komunikasi tertulis dan atau surat elektronik, layanan paket, layanan logistik, layanan transaksi keuangan, dan layanan keagenan pos untuk kepentingan umum. Rumah pos berfungsi sama seperti kantor pos dan kantor pos pembantu,

**TECHNICAL NOTES**

1. *Passenger cars are any motor vehicles with no more than eight seats, excluding seat for driver, it can be with or without hoot.*
2. *Buses are large passenger cars having seats for more than eight passengers, excluding seat for driver, it can be with or without hoot.*
3. *Trucks are any motor vehicles used to transport goods excluding passenger cars, buses, and motorcycles.*
4. *Ship call is a ship arriving at a port either for mooring or berthing.*
5. *Post Office is a service provider facility of written communication and or electronic mail, parcel service, logistics services, financial transaction services, and postal services to the public. Postal house has the same function as the post office and subsidiary of post office, the difference is that postal house is usually located in remote areas.*

- bedanya rumah pos biasanya terletak di daerah terpencil.
6. Telekomunikasi adalah setiap pemancaran, pengiriman dan atau penerimaan dari setiap informasi dalam bentuk tanda-tanda, isyarat, tulisan, gambar, suara dan bunyi melalui sistem kawat, optik, radio atau sistem elektromagnetik lainnya.
  7. Telepon tetap kabel adalah jaringan telekomunikasi menggunakan perangkat telepon tetap dengan kabel yang secara umum diatur oleh standar-standar teknis dengan menggunakan suatu nomor telepon, dikenal pula sebagai Public Switched Telephone Network (PSTN). Pada umumnya dimanfaatkan untuk telepon rumah dan jaringan internet, memiliki kemampuan menghantarkan sinyal dengan kuat dan jelas dengan biaya yang relatif lebih murah.
  8. Internet adalah sebuah jaringan komputer publik di seluruh dunia. Internet menyediakan akses ke sejumlah layanan komunikasi termasuk World Wide Web dan membawa email, berita, hiburan dan file data.
  6. *Telecommunication includes every transmitting, delivering and or receiving from every information of marking, signal, article, picture, sound and voice through strand of wire system, optic, radio or other electromagnetic system.*
  7. *Fixed line telephone is a telecommunication network using fixed line telephone device which is generally regulated by technical standards, using a phone number, also known as the Public Switched Telephone Network (PSTN). It is generally used for home phone and Internet networks, has the ability to deliver a strong and clear signal with a relatively low cost.*
  8. *The internet is a worldwide public computer network. It provides access to a number of communication services including the World Wide Web and carries e-mail, news, entertainment and data files.*

**ULASAN****DESCRIPTION****Transportasi**

pada tahun 2022, jumlah rekapitulasi Surat Izin Mengemudi (SIM) terbanyak yaitu menurut golongan SIM C yaitu sebanyak 3194 kemudian di susul Golongan SIM A yaitu sebanyak 2006. Sedangkan rekapitulasi jumlah SIM terbanyak untuk semua golongan SIM yaitu pada bulan Juni yaitu sebesar 641. sedangkan terendah pada bulan november yaitu sebesar 298.

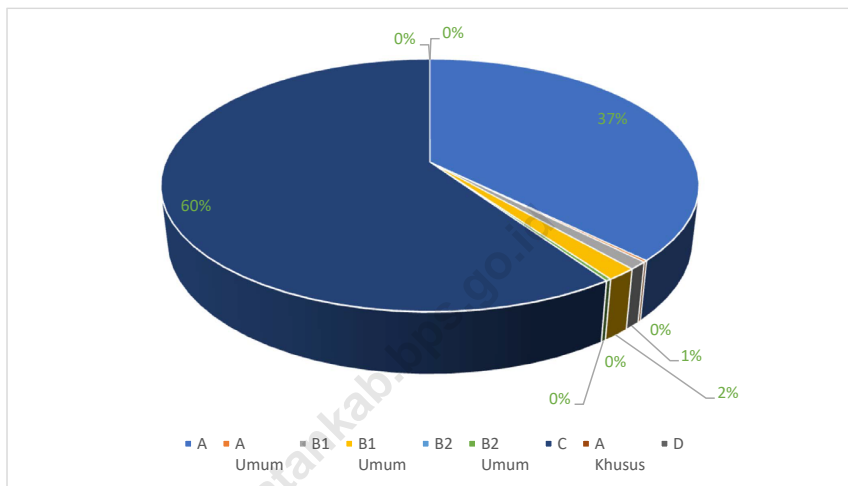
**Transportation**

*in 2022, the highest number of recapitulations of driving licenses (SIM) is according to SIM C class, which is 3194 then followed by SIM A, which is 2006. While the recapitulation of the highest number of SIMs for all SIM groups is in Juni, which is 641, while the lowest was in November, which was 298.*

<https://acehselatankab.bps.go.id>

**Gambar 8.1**  
**Figure**

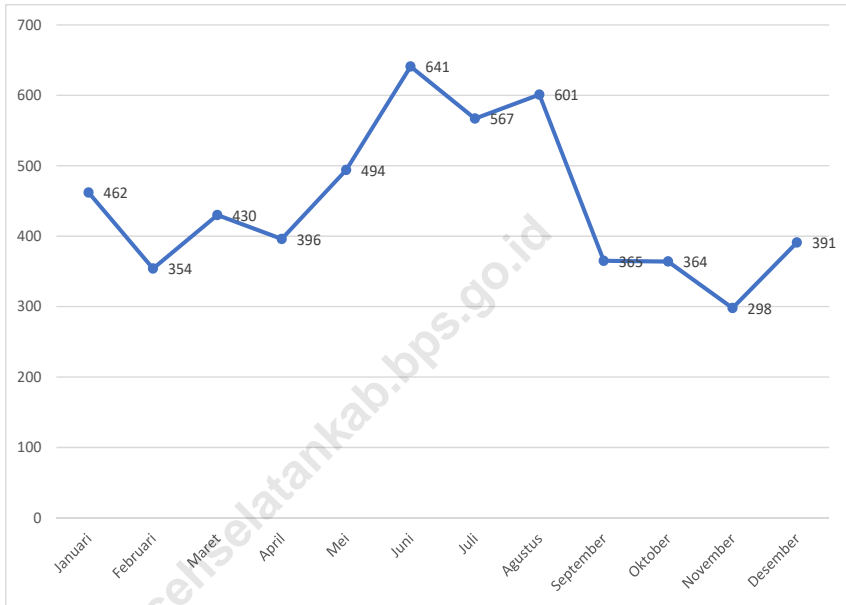
**Rekapitulasi Surat Ijin Mengemudi (SIM) di Kabupaten Aceh Selatan, 2022**  
**Driving License (DL) Recapitulation in Aceh Selatan Regency, 2022**



Sumber/Source: Kepolisian Resor Aceh Selatan/Aceh Selatan Police Department

**Gambar** 8.2  
**Figure**

**Rekapitulasi Surat Ijin Mengemudi (SIM) A dan C per Bulan di Kabupaten Aceh Selatan 2022**  
**Driving License (DL) Recapitulation A and C by Month in Aceh Selatan Regency, 2022**



Sumber/Source: Kepolisian Resor Aceh Selatan/Aceh Selatan Police Department



## 8.1 TRANSPORTASI TRANSPORTATION

**Tabel 8.1.1 Panjang Jalan Menurut Tingkat Kewenangan Pemerintahan di Kabupaten Aceh Selatan (km), 2020–2022**  
*Length of Roads by Level of Government Authority in Aceh Selatan Regency (km), 2020–2022*

Tingkat Kewenangan Pemerintahan Level of Government Authority	2020	2021	2022
(1)	(2)	(3)	(4)
Negara/State	172,57	172,57	167,23
Provinsi/Province	31,41	31,41	31,41
Kabupaten/Kota Regency/Municipality	981,37	981,37	981,37
<b>Jumlah/Total</b>	<b>1185,35</b>	<b>1185,35</b>	<b>1180,01</b>

Catatan/Note: ...

Sumber/Source: Dinas Pekerjaan Umum dan Penataan Ruang Kabupaten Aceh Selatan/Human Settlements, Spatial Planning and Development Office of Aceh Selatan

**Tabel** 8.1.2  
**Table****Panjang Jalan Menurut Jenis Permukaan Jalan di Kabupaten Aceh Selatan (km), 2020–2022**  
**Length of Roads by Type of Road Surface in Aceh Selatan Regency (km), 2020–2022**

Jenis Permukaan Jalan Type of Road Surface	2020	2021	2022
(1)	(2)	(3)	(4)
Aspal/Paved	500,6	482,648	524,4
Kerikil/Gravel	320,13	227,485	248,37
Tanah/Soil	160,56	271,237	208,6
Lainnya/Others	-	-	-
<b>Jumlah/Total</b>	<b>981,37</b>	<b>981,37</b>	<b>981,37</b>

Catatan/Note: ...

Sumber/Source: Dinas Pekerjaan Umum dan Penataan Ruang Kabupaten Aceh Selatan/Human Settlements, Spatial Planning and Development Office of Aceh Selatan

**Tabel 8.1.3** Panjang Jalan Menurut Kondisi Jalan di Kabupaten Aceh Selatan (km), 2020–2022  
**Table** Length of Roads by Condition of Roads in Aceh Selatan Regency (km), 2020–2022

Kondisi Jalan Condition of Roads	2020	2021	2022
(1)	(2)	(3)	(4)
Baik/Good	450,81	438,774	473,237
Sedang/Moderate	11,63	57,637	122,13
Rusak/Damage	53,44	311,926	213,321
Rusak Berat/Severely Damage	465,49	173,033	172,682
<b>Jumlah/Total</b>	<b>981,37</b>	<b>981,37</b>	<b>981,37</b>

Catatan/Note: ...

Sumber/Source: Dinas Pekerjaan Umum dan Penataan Ruang Kabupaten Aceh Selatan/Human Settlements, Spatial Planning and Development Office of Aceh Selatan

**Tabel**  
**Table** 8.1.4**Panjang Jalan Menurut Kecamatan dan Pemerintahan yang Berwenang Mengelolanya di Kabupaten Aceh Selatan, 2022**  
***Length of Roads by Subdistrict and Level of Government Authority in Aceh Selatan Regency, 2022***

Kecamatan Subdistrict	Pemerintahan yang Berwenang Mengelola Level of Government Authority				Jumlah Total
	Negara State	Provinsi Province	Kabupaten Regency		
(1)	(2)	(3)	(4)	(5)	
Trumon	4,90	60,73	35,45		101,08
Trumon Timur	10,93	0,00	54,35		65,28
Trumon Tengah	20,00	0,00	44,45		64,45
Bakongan	18,00	0,00	40,40		58,40
Bakongan Timur	15,00	0,00	46,30		61,30
Kota Bahagia	0,00	0,00	37,00		37,00
Kluet Selatan	13,00	0,00	76,55		89,55
Kluet Timur	0,00	0,00	62,75		62,75
Kluet Utara	6,70	0,00	112,85		119,55
Pasie Raja	11,00	0,00	62,15		73,15
Kluet Tengah	0,00	0,00	38,30		38,30
Tapaktuan	20,00	0,00	58,64		78,64
Samadua	6,90	0,00	57,65		64,55
Sawang	13,00	0,00	49,20		62,20
Meukek	12,00	0,00	76,48		88,48
Labuhanhaji	5,30	0,00	32,75		38,05
Labuhanhaji Timur	5,60	0,00	46,40		52,00
Labuhanhaji Barat	4,90	0,00	49,70		54,60
<b>Aceh Selatan</b>	<b>167,23</b>	<b>60,73</b>	<b>981,37</b>		<b>1209,33</b>

Catatan/Note: ...

Sumber/Source: Dinas Pekerjaan Umum dan Penataan Ruang Kabupaten Aceh Selatan/Human Settlements, Spatial Planning and Development Office of Aceh Selatan

**Tabel 8.1.5** Panjang Jalan Menurut Kecamatan dan Jenis Permukaan Jalan di Kabupaten Aceh Selatan (km), 2022  
*Length of Roads by Subdistrict and Type of Road Surface in Aceh Selatan Regency (km), 2022*

Kecamatan Subdistrict	Jenis Permukaan Jalan Type of Road Surface			Jumlah Total
	Aspal Pavement	Tidak Diaspal Not Paved	Lainnya Other	
(1)	(2)	(3)	(4)	(5)
Trumon	12,63	22,82		35,45
Trumon Timur	4,74	49,61		54,35
Trumon Tengah	15,66	28,79		44,45
Bakongan	14,29	26,11		40,40
Bakongan Timur	8,16	38,14		46,30
Kota Bahagia	9,72	27,28		37,00
Kluet Selatan	50,66	25,90		76,56
Kluet Timur	22,87	39,88		62,75
Kluet Utara	74,49	38,36		112,85
Pasie Raja	28,64	33,51		62,15
Kluet Tengah	15,85	22,45		38,30
Tapaktuan	41,84	16,80		58,64
Samadua	41,72	15,93		57,65
Sawang	28,11	21,09		49,20
Meukek	42,83	33,64		76,47
Labuhanhaji	26,31	6,44		32,75
Labuhanhaji Timur	26,87	19,53		46,40
Labuhanhaji Barat	25,88	23,82		49,70
<b>Aceh Selatan</b>	<b>491,27</b>	<b>490,10</b>		<b>981,37</b>

Catatan/Note: ...

Sumber/Source: Dinas Pekerjaan Umum dan Penataan Ruang Kabupaten Aceh Selatan/Human Settlements, Spatial Planning and Development Office of Aceh Selatan

**Tabel**  
**Table** 8.1.6**Panjang Jalan Menurut Kecamatan dan Kondisi Jalan di Kabupaten Aceh Selatan (km), 2022**  
*Length of Roads by Subdistrict and Type of Road Surface in Aceh Selatan Regency (km), 2022*

Kecamatan Subdistrict	Kondisi Jalan Road Condition			
	Baik Good	Sedang Moderate	Rusak Damaged	Rusak Berat Severely Damaged
(1)	(2)	(3)	(4)	(5)
Trumon	12,43	2,8	3,55	16,67
Trumon Timur	3,72	0,3	27,01	23,32
Trumon Tengah	15,46	1,958	22,53	4,502
Bakongan	12,24	3,19	11,02	13,95
Bakongan Timur	8,44	0	20,83	17,03
Kota Bahagia	9,32	4,52	3,06	20,1
Kluet Selatan	47,52	5,9	19,74	3,4
Kluet Timur	21,63	12,08	18,74	10,3
Kluet Utara	63,01	21,564	19,35	8,926
Pasie Raja	21,95	16,02	17,53	6,65
Kluet Tengah	16,15	10,05	7,7	4,4
Tapaktuan	41,26	7,53	3,84	6,01
Samadua	46,73	3,35	4,77	2,8
Sawang	29,81	7,116	1,9	10,374
Meukek	42,26	7,755	12,06	14,395
Labuhanhaji	26,55	1,78	1,93	2,49
Labuhanhaji Timur	27,94	8,09	2,23	8,14
Labuhanhaji Barat	26,83	8,12	10,55	4,2
<b>Aceh Selatan</b>	<b>473,25</b>	<b>122,123</b>	<b>208,34</b>	<b>177,657</b>

Catatan/Note: ...

Sumber/Source: Dinas Pekerjaan Umum dan Penataan Ruang Kabupaten Aceh Selatan/Human Settlements, Spatial Planning and Development Office of Aceh Selatan

**Tabel**  
**Table** 8.1.7**Jumlah Kendaraan Bermotor Menurut Kecamatan dan Jenis Kendaraan di Kabupaten Aceh Selatan (unit), 2022**  
**Number of Registered Motor Vehicles by Subdistrict and Type of Motor Vehicles in Aceh Selatan Regency (units), 2022**

Kecamatan Subdistrict	Mobil Penumpang Passenger Cars	Bus Buses	Truk Trucks	Sepeda Motor Motorcycles	Jumlah Total
(1)	(2)	(3)	(4)	(5)	(6)
Trumon	9	0	2	1 218	1 229
Trumon Timur	10	0	13	1 896	1 919
Trumon Tengah	13	0	2	1 406	1 421
Bakongan	14	0	5	1 240	1 259
Bakongan Timur	9	0	0	1 074	1 083
Kota Bahagia	1	0	0	843	844
Kluet Selatan	11	0	6	2 577	2 594
Kluet Timur	4	0	1	1 587	1 592
Kluet Utara	37	0	42	4 025	4 104
Pasie Raja	14	0	4	2 550	2 568
Kluet Tengah	3	0	1	1 143	1 147
Tapaktuan	153	0	67	8 818	9 038
Samadua	32	0	6	4 289	4 327
Sawang	33	0	0	3 703	3 736
Meukek	39	0	14	4 057	4 110
Labuhanhaji	46	0	7	2 330	2 383
Labuhanhaji Timur	12	0	51	1 292	1 355
Labuhanhaji Barat	46	0	2	2 516	2 564
<b>Aceh Selatan</b>	<b>486</b>	<b>0</b>	<b>223</b>	<b>46 564</b>	<b>47 273</b>

Catatan/Note: ...

Sumber/Source: Kantor SAMSAT Aceh Selatan

**Tabel**  
**Table** 8.1.8**Rekapitulasi Surat Ijin Mengemudi (SIM) di Kabupaten Aceh Selatan, 2022**  
**Driving License (DL) Recapitulation in Aceh Selatan Regency, 2022**

Bulan Month	Golongan SIM Driving License Types								
	A	A Umum	B1	B1 Umum	B2	B2 Umum	C	A Khusus	D
(1)	(2)	(3)	(4)	(5)	(6)	(7)	(8)	(9)	(10)
Januari	175	1	4	5	0	1	276	0	0
Februari	131	0	4	2	0	0	217	0	0
Maret	185	0	4	7	0	1	233	0	0
April	160	0	2	5	0	2	227	0	0
Mei	177	0	2	5	0	0	310	0	0
Juni	247	4	8	16	0	2	364	0	0
Juli	191	0	7	6	0	0	363	0	0
Agustus	180	2	3	11	0	3	402	0	0
September	142	2	4	4	0	1	212	0	0
Oktober	145	2	5	7	0	4	201	0	0
November	116	0	3	9	0	0	170	0	0
Desember	157	0	7	7	0	1	219	0	0

Catatan/Note: ...

Sumber/Source: Kepolisian Resor Aceh Selatan/Aceh Selatan Police Department



**Tabel 8.1.9** Kegiatan Bongkar Muat Kapal Umum Menurut Bulan pada Pelabuhan Labuhanhaji Kabupaten Aceh Selatan, 2022  
**General Ship Stevedoring Activities by Month at Labuhanhaji Port of Aceh Selatan Regency, 2022**

Bulan Month	Jumlah Total	GRT	Bongkar Load (ton)	Muat Unload (ton)
(1)	(2)	(3)	(4)	(5)
Januari	4	2 387	3 525	0
Februari	4	8 074	2 775	7 400
Maret	3	2 040	3 300	0
April	3	1 754	2 600	0
Mei	1	633	925	0
Juni	3	1 867	2 775	0
Juli	2	1 121	1 675	0
Agustus	3	1 768	2 025	0
September	5	5 498	3 525	0
Oktober	3	1 754	2 600	0
November	2	1 379	1 850	0
Desember	6	3 734	5 550	0
<b>Jumlah</b>	<b>39</b>	<b>32 009</b>	<b>33 125</b>	<b>7 400</b>

Catatan/Note: ...

Sumber/Source: Kantor Pelabuhan Tapaktuan/Port Office Tapaktuan

**Tabel**  
**Table** 8.1.10**Kegiatan Bongkar Muat Kapal Perintis Menurut Bulan pada  
Pelabuhan Labuhanhaji Kabupaten Aceh Selatan, 2022**  
*Pioneer Ship Stevedoring Activities by Month at Labuhanhaji  
Port of Aceh Selatan Regency, 2022*

<b>Bulan Month</b>	<b>Jumlah Total</b>	<b>GRT</b>	<b>P.Turun</b>	<b>P.Naik</b>
(1)	(2)	(3)	(4)	(5)
Januari	8	7 112	294	252
Februari	6	4 596	184	110
Maret	8	7 112	130	44
April	7	5 854	53	9
Mei	6	5 334	225	233
Juni	8	7 112	205	198
Juli	4	4 294	62	256
Agustus	5	4 076	101	0
September	6	6 072	55	0
Oktober	4	5 032	0	56
November	0	0	0	0
Desember	5	6 290	3	76
<b>Jumlah</b>	<b>67</b>	<b>62 884</b>	<b>1 312</b>	<b>1 234</b>

Catatan/Note: ...

Sumber/Source: Kantor Pelabuhan Tapaktuan/Port Office Tapaktuan

**Tabel 8.1.11** Kegiatan Bongkar Muat Kapal Ferry Menurut Bulan pada Pelabuhan Labuhanhaji Kabupaten Aceh Selatan, 2022  
**Ferry Stevedoring Activities by Month at Labuhanhaji Port of Aceh Selatan Regency, 2022**

Bulan Month	Jumlah Total	GRT	Bongkar Load (ton)	Muat Unload (ton)
(1)	(2)	(3)	(4)	(5)
Januari	...	...	...	...
Februari	...	...	...	...
Maret	...	...	...	...
April	...	...	...	...
Mei	...	...	...	...
Juni	...	...	...	...
Juli	...	...	...	...
Agustus	...	...	...	...
September	...	...	...	...
Oktober	...	...	...	...
November	...	...	...	...
Desember	...	...	...	...
<b>Jumlah</b>	...	...	...	...

Lanjutan Tabel/*Continued Table* 8.1.11

<b>Bulan</b> <b>Month</b>	<b>H.Bongkar</b>	<b>H.Muat</b>	<b>P.Turun</b>	<b>P.Naik</b>
(1)	(6)	(7)	(8)	(9)
Januari	...	...	...	...
Februari	...	...	...	...
Maret	...	...	...	...
April	...	...	...	...
Mei	...	...	...	...
Juni	...	...	...	...
Juli	...	...	...	...
Agustus	...	...	...	...
September	...	...	...	...
Oktober	...	...	...	...
November	...	...	...	...
Desember	...	...	...	...
<b>Jumlah</b>	...	...	...	...

Catatan/*Note*: ...Sumber/*Source*: Kantor Pelabuhan Tapaktuan/Port Office Tapaktuan

**Tabel**  
**Table** 8.1.12**Kegiatan Bongkar Muat Kapal Luar Negeri Menurut Bulan pada Pelabuhan Labuhanhaji Kabupaten Aceh Selatan, 2022**  
**Foreign Ships Stevedoring Activities by Month at Labuhanhaji Port of Aceh Selatan Regency, 2022**

Bulan Month	Jumlah Total	GRT	Bongkar Load (ton)	Muat Unload (ton)
(1)	(2)	(3)	(4)	(5)
Januari	..	..	..	..
Februari	..	..	..	..
Maret	..	..	..	..
April	..	..	..	..
Mei	..	..	..	..
Juni	..	..	..	..
Juli	..	..	..	..
Agustus	..	..	..	..
September	..	..	..	..
Oktober	..	..	..	..
November	..	..	..	..
Desember	..	..	..	..
<b>Jumlah</b>	..	..	..	..

Catatan/Note: ...

Sumber/Source: Kantor Pelabuhan Tapaktuan/Port Office Tapaktuan

## 8.2 KOMUNIKASI COMMUNICATION

**Tabel 8.2.1** Jumlah Kantor Pos Pembantu Menurut Kecamatan di Kabupaten Aceh Selatan, 2019–2022  
*Number of Post Offices Subsidiaries by Subdistrict in Aceh Selatan Regency, 2019–2022*

Kecamatan Subdistrict	2019	2020	2021	2022
(1)	(2)	(3)	(4)	(5)
Trumon	1	1	1	1
Trumon Timur	0	0	0	0
Trumon Tengah	0	0	0	0
Bakongan	1	1	1	1
Bakongan Timur	0	0	0	0
Kota Bahagia	0	0	0	0
Kluet Selatan	1	1	1	1
Kluet Timur	0	0	0	0
Kluet Utara	1	1	1	1
Pasie Raja	0	0	0	0
Kluet Tengah	0	0	0	0
Tapaktuan	1	1	1	1
Samadua	0	0	0	0
Sawang	0	0	0	0
Meukek	1	1	1	1
Labuhanhaji	1	1	1	1
Labuhanhaji Timur	0	0	0	0
Labuhanhaji Barat	0	0	0	0
<b>Aceh Selatan</b>	<b>7</b>	<b>7</b>	<b>7</b>	<b>7</b>

Catatan/Note: ...

Sumber/Source: Kantor Pos Tapaktuan/Post Office of Tapaktuan

**Tabel**  
**Table** 8.2.2**Jumlah Surat Tercatat Biasa Dalam Negeri dan Luar Negeri yang Dikirim dan Diterima di Kabupaten Aceh Selatan, 2022****Number of Domestic and Foreign Registered Regular Letters which Sent and Received in Aceh Selatan Regency, 2022**

Kecamatan Subdistrict	Dikirim Sent		Diterima Received	
	Dalam Negeri Domestic	Luar Negeri Foreign	Dalam Negeri Domestic	Luar Negeri Foreign
(1)	(2)	(3)	(4)	(5)
Trumon	6	0	10	0
Trumon Timur	0	0	0	0
Trumon Tengah	0	0	0	0
Bakongan	8	0	20	0
Bakongan Timur	0	0	0	0
Kota Bahagia	0	0	0	0
Kluet Selatan	5	0	7	0
Kluet Timur	0	0	0	0
Kluet Utara	27	0	15	0
Pasie Raja	0	0	0	0
Kluet Tengah	0	0	0	0
Tapaktuan	56	0	89	9
Samadua	0	0	0	0
Sawang	0	0	0	0
Meukek	8	0	37	0
Labuhanhaji	19	0	22	0
Labuhanhaji Timur	0	0	0	0
Labuhanhaji Barat	0	0	0	0
<b>Aceh Selatan</b>	<b>129</b>	<b>0</b>	<b>200</b>	<b>9</b>

Catatan/Note: ...

Sumber/Source: Kantor Pos Tapaktuan/Post Office of Tapaktuan

**Tabel**  
**Table** 8.2.3**Jumlah Surat Kilat dan Surat Biasa yang Dikirim dan Diterima di Kabupaten Aceh Selatan, 2022**  
**Number of Express and Regular Letters which Sent and Received in Aceh Selatan Regency, 2022**

Kecamatan Subdistrict	Kilat Dikirim Express Sent		Kilat Diterima Express Received		Surat Biasa Regular Letters	
	Dalam Negeri Domestic	Luar Negeri Foreign	Dalam Negeri Domestic	Luar Negeri Foreign	Biasa Normally	Tercatat Recorded
(1)	(2)	(3)	(4)	(5)	(6)	(7)
Trumon	88	0	1826	2	8	0
Trumon Timur	0	0	0	0	0	0
Trumon Tengah	0	0	0	0	0	0
Bakongan	245	0	1482	0	20	0
Bakongan Timur	0	0	0	0	0	0
Kota Bahagia	0	0	0	0	0	0
Kluet Selatan	203	0	536	0	4	0
Kluet Timur	0	0	0	0	0	0
Kluet Utara	445	0	2216	3	21	1
Pasie Raja	0	0	0	0	0	0
Kluet Tengah	0	0	0	0	0	0
Tapaktuan	18497	9	11818	40	35	0
Samadua	0	0	0	0	0	0
Sawang	0	0	0	0	0	0
Meukek	237	0	0	1	37	0
Labuhanhaji	376	0	1993	4	22	0
Labuhanhaji Timur	0	0	0	0	0	0
Labuhanhaji Barat	0	0	0	0	0	0
<b>Aceh Selatan</b>	<b>20091</b>	<b>9</b>	<b>19871</b>	<b>50</b>	<b>147</b>	<b>1</b>

Catatan/Note: ...

Sumber/Source: Kantor Pos Tapaktuan/Post Office of Tapaktuan



**Tabel**  
**Table** 8.2.4**Jumlah Sambungan Internet Menurut Kecamatan dan Tujuan Penggunaan di Kabupaten Aceh Selatan, 2022**  
**Number of Internet Connection by Subdistrict and Purpose in Aceh Selatan Regency, 2022**

Kecamatan Subdistrict	Tujuan Penggunaan Internet Intended Use of Internet			Jumlah Total
	Rumah Tangga Household	Perkantoran Office	Perusahaan Company	
(1)	(2)	(3)	(4)	(5)
Trumon	...	...	...	...
Trumon Timur	...	...	...	...
Trumon Tengah	...	...	...	...
Bakongan	...	...	...	...
Bakongan Timur	...	...	...	...
Kota Bahagia	...	...	...	...
Kluet Selatan	...	...	...	...
Kluet Timur	...	...	...	...
Kluet Utara	...	...	...	...
Pasie Raja	...	...	...	...
Kluet Tengah	...	...	...	...
Tapaktuan	...	...	...	...
Samadua	...	...	...	...
Sawang	...	...	...	...
Meukek	...	...	...	...
Labuhanhaji	...	...	...	...
Labuhanhaji Timur	...	...	...	...
Labuhanhaji Barat	...	...	...	...
<b>Aceh Selatan</b>	...	...	...	...

Catatan/Note: ...

Sumber/Source: Pt. Plaza Telkom Tapaktuan

**Tabel**  
**Table** 8.2.5

**Jumlah Sambungan Telepon Menurut Kecamatan dan Tujuan Penggunaan di Kabupaten Aceh Selatan, 2022**  
**Number of Telephone Connection by Subdistrict and Purpose in Aceh Selatan Regency, 2022**

Kecamatan Subdistrict	Tujuan Penggunaan Internet Intended Use of Internet			Jumlah Total
	Rumah Tangga Household	Perkantoran Office	Perusahaan Company	
(1)	(2)	(3)	(4)	(5)
Trumon	...	...	...	...
Trumon Timur	...	...	...	...
Trumon Tengah	...	...	...	...
Bakongan	...	...	...	...
Bakongan Timur	...	...	...	...
Kota Bahagia	...	...	...	...
Kluet Selatan	...	...	...	...
Kluet Timur	...	...	...	...
Kluet Utara	...	...	...	...
Pasie Raja	...	...	...	...
Kluet Tengah	...	...	...	...
Tapaktuan	...	...	...	...
Samadua	...	...	...	...
Sawang	...	...	...	...
Meukek	...	...	...	...
Labuhanhaji	...	...	...	...
Labuhanhaji Timur	...	...	...	...
Labuhanhaji Barat	...	...	...	...
<b>Aceh Selatan</b>	...	...	...	...

Catatan/Note: ...

Sumber/Source: Pt. Plaza Telkom Tapaktuan

<https://acehselatankab.bps.go.id>

# BAB 9

## PERBANKAN DAN KOPERASI BANKING AND COOPERATIVE

### Keadaan Koperasi di Aceh Selatan 2022

**Koperasi**

**24.586 unit**

**Koperasi Unit Desa  
13 unit (2,97%)**

**Koperasi Non-KUD  
425 unit (97,03%)**



**Koperasi terbanyak  
di Aceh Selatan  
berada di Kecamatan  
Tapaktuan**



**PENJELASAN TEKNIS**

1. Perbankan adalah industri yang menangani uang tunai, kredit, dan transaksi keuangan lainnya. Perbankan didefinisikan sebagai kegiatan bisnis dalam menerima dan menjaga uang yang dimiliki oleh individu dan entitas lain, dan kemudian meminjamkan uang ini untuk melakukan kegiatan ekonomi seperti menghasilkan untung atau sekadar menutupi biaya operasional.
2. inflasi merupakan suatu proses meningkatnya harga-harga secara umum dan terus menerus (continue) berkaitan dengan mekanisme pasar yang dapat disebabkan oleh berbagai faktor, antara lain, konsumsi masyarakat yang meningkat, berlebihnya likuiditas di pasar yang memicu konsumsi atau bahkan spekulasi, sampai termasuk juga akibat adanya ketidaklancaran distribusi barang.
3. Koperasi adalah badan usaha yang beranggotakan orang seorang atau badan hukum koperasi dengan melandaskan kegiatannya berdasarkan prinsip koperasi sekaligus sebagai gerakan ekonomi rakyat yang berdasarkan atas dasar asas kekeluargaan (UU No. 25 1992).

**TECHNICAL NOTES**

1. *Banking is an industry that handles cash, credit, and other financial transactions. Banking is defined as business activities in receiving and maintaining money owned by individuals and their entities, and then lending this money to carry out economic activities such as generating profits or simply covering operational costs.*
2. *Inflation is a process of increasing prices in general and continuously related to market mechanisms that can be caused by various factors, among others, increased public consumption, excess liquidity in the market that triggers consumption or even speculation, to include also due to the uneven distribution of goods.*
3. *Cooperative is a business entity consisting of a person or legal entity with the cooperative activities based on the principle of cooperation as well as people's economic movement based on the basic principle of the family (Law No. 25 of 1992).*

**ULASAN****DESCRIPTION****Koperasi**

Jumlah koperasi di kabupaten Aceh Selatan tahun 2022 sebesar 425 unit. Jumlah Koperasi paling banyak terdapat di kecamatan tapaktuan yaitu sebesar 84 unit. Menurut Jenisnya, Koperasi di Kabupaten Aceh Selatan terdiri dari KUD dan non KUD dengan persentase masing-masing sebesar 2,97 (KUD) dan 97,03 (non KUD) dari total koperasi di Aceh Selatan pada tahun 2022.

**Perbankan**

Jumlah Nasabah Pada Bank Aceh Cabang Tapaktuan, Terdiri dari 3 Jenis Tabungan/Simpanan yaitu Simpeda, Tabungan Aneka Guna, dan Firdaus

**Cooprative**

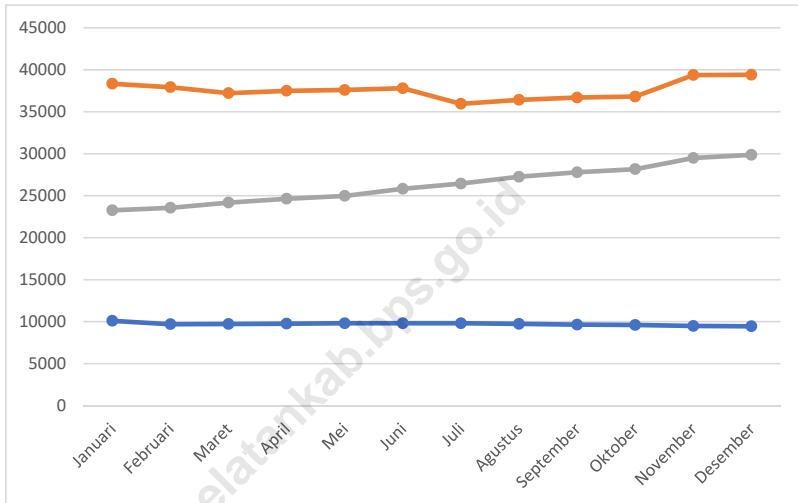
*The number of cooperatives in South Aceh district in 2021 was 425 units. The highest number of cooperatives is in Tapaktuan sub-district, which is 84 units. By Type, Cooperatives in South Aceh District consist of KUD and non KUD with a percentage of 2.97 (KUD) and 97.03 (non KUD) of the total cooperatives in South Aceh in 2022.*

**Banking**

*Number of Customers at the Tapaktuan Branch of Bank Aceh, consisting of 3 types of savings/savings, namely Simpeda, Miscellaneous Savings, and Firdaus.*

**Gambar** 9.1  
**Figure**

**Jumlah Nasabah Tabungan Simpeda dan Tabungan Aneka Guna pada Bank Aceh Cabang Tapaktuan, 2022**  
**Total Simpeda and Aneka Guna Saving Accounts in Bank of Aceh Branch Tapaktuan, 2022**

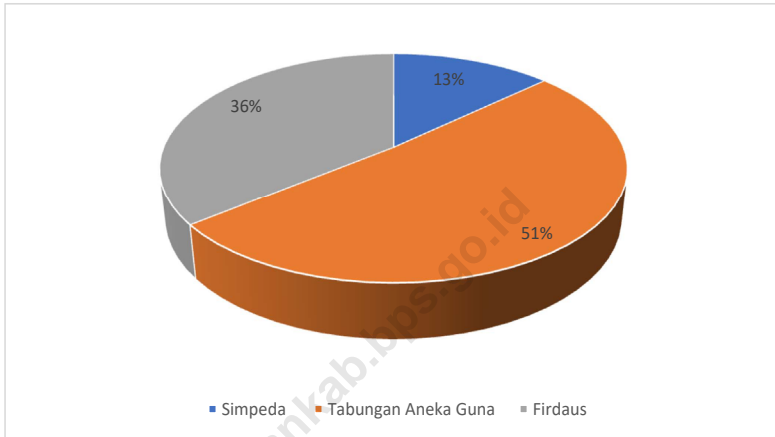


Sumber/Source: Bank Aceh Cabang Tapaktuan/Bank of Aceh Branch Tapaktuan



**Gambar** 9.2  
**Figure**

**Persentase Jumlah Nasabah Menurut Jenis Tabungan di Bank Aceh Cabang Tapaktuan, 2022**  
**Percentage of Total Customers by Types of Savings in Bank of Aceh Branch Tapaktuan, 2022**



Sumber/Source: Bank Aceh Cabang Tapaktuan/Bank of Aceh Branch Tapaktuan

**Tabel**  
**Table** 9.1**Jumlah Koperasi Aktif Menurut Kecamatan di Kabupaten Aceh Selatan, 2019–2022**  
**Number of Active Cooperative by Subdistrict in Aceh Selatan Regency, 2019–2022**

<b>Kecamatan Subdistrict</b>	<b>2019</b>	<b>2020</b>	<b>2021</b>	<b>2022</b>
(1)	(2)	(3)	(4)	(5)
Trumon	13	17	17	17
Trumon Timur	7	10	11	11
Trumon Tengah	6	6	6	6
Bakongan	9	12	12	12
Bakongan Timur	11	10	10	10
Kota Bahagia	2	3	3	3
Kluet Selatan	15	33	35	35
Kluet Timur	10	12	14	14
Kluet Utara	24	33	33	33
Pasie Raja	27	25	25	25
Kluet Tengah	22	11	11	11
Tapaktuan	89	84	84	84
Samadua	24	21	23	23
Sawang	26	24	27	27
Meukek	36	40	46	46
Labuhanhaji	26	28	27	27
Labuhanhaji Timur	15	22	23	23
Labuhanhaji Barat	14	17	18	18
<b>Aceh Selatan</b>	<b>376</b>	<b>408</b>	<b>425</b>	<b>425</b>

Catatan/Note: ...

Sumber/Source: Dinas Perindustrian, Perdagangan, Koperasi dan UKM Kabupaten Aceh Selatan/Industry, Trade, Cooperative and UKM Office of Aceh Selatan Regency

**Tabel**  
**Table** 9.2**Jumlah Koperasi Menurut Jenis Koperasi dan Kecamatan di Kabupaten Aceh Selatan, 2022**  
**Number of Cooperative by Kind of Cooperative and Subdistrict in Aceh Selatan Regency, 2022**

Kecamatan Subdistrict	Jenis Koperasi Kind of Cooperative			Jumlah Anggota Members
	KUD	Non KUD	Jumlah Total	
(1)	(3)	(4)	(5)	
Trumon	1	17	18	540
Trumon Timur	1	11	12	319
Trumon Tengah	0	6	6	218
Bakongan	1	12	13	753
Bakongan Timur	0	10	10	344
Kota Bahagia	0	3	3	98
Kluet Selatan	1	35	36	1 393
Kluet Timur	0	14	14	279
Kluet Utara	1	33	34	2 867
Pasie Raja	0	25	25	2 396
Kluet Tengah	0	11	11	404
Tapaktuan	1	84	85	5975
Samadua	1	23	24	950
Sawang	1	27	28	1 375
Meukek	2	46	48	3 567
Labuhanhaji	1	27	28	1907
Labuhanhaji Timur	1	23	24	675
Labuhanhaji Barat	1	18	19	521
<b>Aceh Selatan</b>	<b>13</b>	<b>425</b>	<b>438</b>	<b>24 586</b>

Catatan/Note: ...

Sumber/Source: Dinas Perindustrian, Perdagangan, Koperasi dan UKM Kabupaten Aceh Selatan/Industry, Trade, Cooperative and UKM Office of Aceh Selatan Regency

**Tabel**  
**Table** 9.3**Jumlah Tabungan Simpeda dan Tabungan Aneka Guna  
pada Bank Aceh Cabang Tapaktuan (juta), 2022**  
**Total Simpeda and Aneka Guna Saving Accounts in Bank of  
Aceh Branch Tapaktuan (millions), 2022**

Bulan Month	Simpeda <i>Simpeda Savings</i>		Tabungan Aneka Guna <i>Aneka Guna Savings</i>		Firdaus <i>Firdaus Savings</i>	
	Jumlah Nasabah Customers	Nilai Rp Rupiah	Jumlah Nasabah Customers	Nilai Rp Rupiah	Jumlah Nasabah Customers	Nilai Rp Rupiah
(1)	(2)	(3)	(4)	(5)	(6)	(7)
Januari	10 098	116 111	38 337	25 833	23 263	114 298
Februari	9 696	106 223	37 921	21 180	23 559	111 149
Maret	9 722	99 389	37 214	20 757	24 182	111 242
April	9 757	118 548	37 492	22 299	24 636	124 429
Mei	9 810	111 589	37 592	22 246	24 978	121 863
Juni	9 807	106 104	37 796	24 193	25 828	123 878
Juli	9 812	120 313	35 944	27 185	26 443	128 987
Agustus	9 735	106 085	36 419	25 576	27 259	125 121
September	9 649	104 490	36 687	24 207	27 793	124 482
Oktober	9 605	100 728	36 810	24 587	28 166	122 974
November	9 484	104 086	39 372	25 804	29 498	127 487
Desember	9 449	123 221	39 405	30 300	29 871	152 804

Catatan/Note: ...

Sumber/Source: Bank Aceh Cabang Tapaktuan/Bank of Aceh Branch Tapaktuan

**Tabel**  
**Table** 9.4**Jumlah Tabungan Haji, Seulanga, dan TabunganKu pada Bank Aceh Cabang Tapaktuan (juta), 2022**  
**Total Saving Accounts of Hajj, Seulanga, and TabunganKu in Bank of Aceh Branch Tapaktuan (millions), 2022**

Bulan Month	Tabungan Haji Hajj Savings		Seulanga Seulanga Savings		TabunganKu TabunganKu Savings	
	Jumlah Nasabah Customers	Nilai Rp Rupiah	Jumlah Nasabah Customers	Nilai Rp Rupiah	Jumlah Nasabah Customers	Nilai Rp Rupiah
(1)	(2)	(3)	(4)	(5)	(6)	(7)
Januari	3 584	6 502	960	65 130	21 056	9 005
Februari	3 540	6 375	936	60 833	21 051	8 632
Maret	3 583	6 368	942	59 982	21 048	8 300
April	3 548	6 396	946	65 469	21 046	8 747
Mei	3 560	6 497	952	63 848	21 045	8 216
Juni	3 569	6 587	956	66 280	21 044	8 830
Juli	3 586	6 637	963	62 200	21 040	8 276
Agustus	3 591	6 566	964	60 177	21 038	8 674
September	3 612	6 540	967	60 214	21 043	8 198
Oktober	3 622	6 554	970	59 296	21 045	7 913
November	3 627	6 657	969	59 664	21 044	8 329
Desember	3 638	6 564	972	65 711	21 042	7 990

Catatan/Note: ...

Sumber/Source: Bank Aceh Cabang Tapaktuan/Bank of Aceh Branch Tapaktuan

**Tabel**  
**Table** 9.5**Jumlah Pembiayaan pada Bank Aceh Cabang Tapaktuan  
(juta), 2022**  
**Number of Financing in Bank of Aceh Branch Tapaktuan  
(millions), 2022**

Bulan Month	Pembiayaan Modal Kerja IB		Pembiayaan Multi Guna IB		Pembiayaan Investasi IB	
	Jumlah Nasabah Customers	Nilai Rp Rupiah	Jumlah Nasabah Customers	Nilai Rp Rupiah	Jumlah Nasabah Customers	Nilai Rp Rupiah
(1)	(2)	(3)	(4)	(5)	(6)	(7)
Januari	253	33 542	6 284	820 777	123	18 870
Februari	255	36 717	6 301	825 459	128	19 346
Maret	265	38 654	6 313	826 869	134	19 770
April	274	41 930	6 302	826 940	143	19 755
Mei	281	45 801	6 288	825 277	145	20 071
Juni	292	51 142	6 286	826 835	154	20 542
Juli	285	46 412	6 277	826 232	160	20 778
Agustus	302	50 984	6 260	825 859	167	21 904
September	315	61 094	6 290	828 038	175	22 442
Oktober	324	53 011	6 302	828 380	180	22 449
November	336	52 992	6 322	827 824	193	24 148
Desember	340	52 805	6 320	829 551	187	23 108

Catatan/Note: ...

Sumber/Source: Bank Aceh Cabang Tapaktuan/Bank of Aceh Branch Tapaktuan

**Tabel**  
**Table** 9.6**Jumlah ATM Bank Aceh Cabang Tapaktuan, 2022**  
**Total ATMs of Bank of Aceh Branch Tapaktuan, 2022**

<b>Nama Cabang Branch</b>	<b>Alamat Address</b>	<b>Fasilitas ATM ATM Facility</b>
(1)	(2)	(3)
PT. Bank Aceh Syariah Cabang Tapaktuan	Jl. Sudirman No. 8 Gp. Hilir, Kec. Tapaktuan, Kab. Aceh Selatan	4 (Empat) Unit **
PT. Bank Aceh Syariah Cabang Tapaktuan	ATM Kantor Bupati. Jl. T. Ben Mahmud No. 11 Gp. Hilir, Kec. Tapaktuan, Kab. Aceh Selatan	1 (Satu) Unit
PT. Bank Aceh Syariah Cabang Tapaktuan	ATM RSUD Yuliddin Away. Jl. T. Ben Mahmud No. 86 A Gp. Gunung Kerambil, Kec. Tapaktuan, Kab. Aceh Selatan	1 (Satu) Unit
PT. Bank Aceh Syariah Capem Kota Fajar	Jl. T. Meurah Adam No. 164, Kota Fajar, Kab. Aceh Selatan	3 (Tiga) Unit **
PT. Bank Aceh Syariah Capem Kota Fajar	Simpang Keude Rundeng Kec. Kluet Selatan Kab. Aceh Selatan	1 (Satu) Unit
PT. Bank Aceh Syariah Capem Labuhan Haji	Jl. Pendidikan, Kec. Labuhan Haji, Kab. Aceh Selatan	1 (Satu) Unit
PT. Bank Aceh Syariah Capem Bakongan	Jl. TR. Angkasah, Kec. Bakongan, Kab. Aceh Selatan	1 (Satu) Unit
PT. Bank Aceh Syariah Capem Meukek	Jl. Tapaktuan - Blangpidie, Kec. Meukek, Kab. Aceh Selatan	1 (Satu) Unit
PT. Bank Aceh Syariah Capem Kota Tapaktuan	Jl. Merdeka No. 180, Kec. Tapaktuan, Kab. Aceh Selatan	1 (Satu) Unit
PT. Bank Aceh Syariah Kas Ladang Rimba	Jl. Tapaktuan - Medan, Gp. Ladang Rimba, Kec. Trumon Tengah, Kab. Aceh Selatan	1 (Satu) Unit
PT. Bank Aceh Syariah Kas Sawang	Gp. Blang Geulinggang, Kec. Sawang, Kab. Aceh Selatan	1 (Satu) Unit

Catatan/Note: \*\* Mesin CRM (ATM Tarik Setor) berjumlah 2 (dua) unit :

1 Unit di kantor Bank Aceh Cabang Tapaktuan

1 Unit di kantor Bank Aceh Capem Kota Fajar

Sumber/Source: Bank Aceh Cabang Tapaktuan/Bank of Aceh Branch Tapaktuan

# BAB 10 Pengeluaran Penduduk

## Population Expenditure




### MAKANAN



Sayuran  
50.826



Ikan/Udang  
76.319



Padi-Padian  
87.690



Makanan /  
Minuman Jadi 108.936



Rokok  
108.936



### NON MAKANAN



172.195 Perumahan dan fasilitas rumah tangga

72.813 Aneka komoditas dan jasa

Pajak, pungutan, dan asuransi 43.655

Pakaian, alas kaki, dan tutup kepala 34.483

13.259 Komoditas tahan lama

12.861 Keperluan pesta dan upacara





**PENJELASAN TEKNIS**

1. Pengeluaran rata-rata per kapita adalah biaya yang dikeluarkan untuk konsumsi semua anggota rumah tangga selama sebulan baik yang berasal dari pembelian, pemberian maupun produksi sendiri dibagi dengan banyaknya anggota rumah tangga dalam rumah tangga tersebut.

**TECHNICAL NOTES**

1. *Per capita Average Expenditure is the cost spent for all household members consumption during the month. whether from purchasing, giving or own production. divided by the number of household members in the household*

<https://acehselatankab.bps.go.id>

**ULASAN****Pengeluaran Penduduk dan Konsumsi Makanan**

Rata-rata Pengeluaran per kapita sebulan berdasarkan kelompok komoditas makanan pada tahun 2022 yaitu sebesar 548.872 rupiah, mengalami penurunan sebesar 38.937 rupiah dari tahun sebelumnya. Sedangkan Rata-rata pengeluaran per kapita sebulan berdasarkan kelompok bukan makanan sebesar 349.267 rupiah, mengalami penurunan sebesar 34.736 rupiah dari tahun sebelumnya. Secara keseluruhan total pengeluaran makanan dan bukan makanan tahun 2022 yaitu 898.138 rupiah.

Pengeluaran makanan per kapita paling besar yaitu pada komoditas rokok jadi yaitu sebesar 19,85 persen, Makanan dan minuman jadi sebesar 18,91 persen, Padi-padian sebesar 15,98 persen, dan ikan/udang/cumi cumi/kerang sebesar 13,90 persen. sedangkan pengeluaran bukan makanan paling besar yaitu pada komoditas perumahan dan fasilitas rumah tangga sebesar 49,30 persen, kemudian aneka komoditas dan jasa sebesar 20,85 persen, dan Pajak, pungutan, dan asuransi sebesar 12,50 persen.

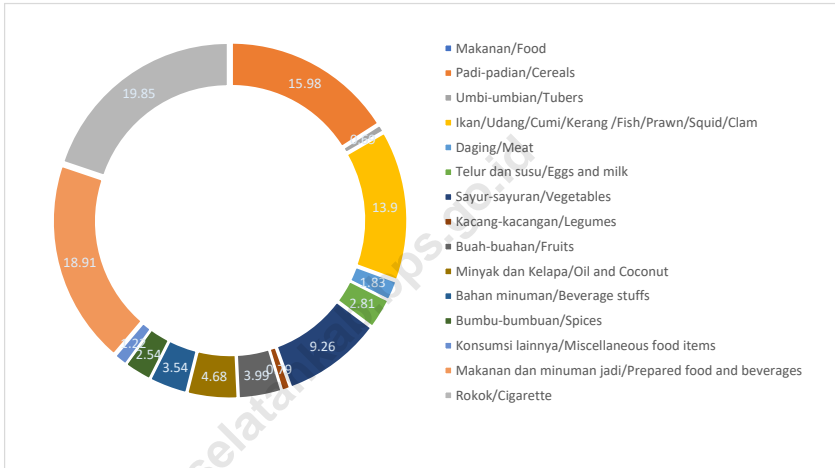
**DESCRIPTION****Population Expenditure and Food Consumption**

*The average monthly per capita expenditure based on food commodity groups in 2022 was 548,872 rupiah, an decrease of 15,895 rupiah from the previous year. Meanwhile, the average monthly per capita expenditure based on the non-food group was 349,267 rupiah, an decrease of 34,736 rupiah from the previous year. Overall the total expenditure for food and non-food in 2022 is 898,138 rupiah.*

*The highest per capita food expenditure was on cigarettes, namely 19.85 percent, food and beverage commodities 18.91 percent, grains 15.98 percent, and fish / shrimp / squid / shellfish 13.90 percent. while the largest non-food expenditure was on housing commodities and household facilities by 49.30 percent, then various commodities and services by 20.85 percent, and Taxes and insurance at 12.50 percent.*

**Gambar** 10.1  
**Figure**

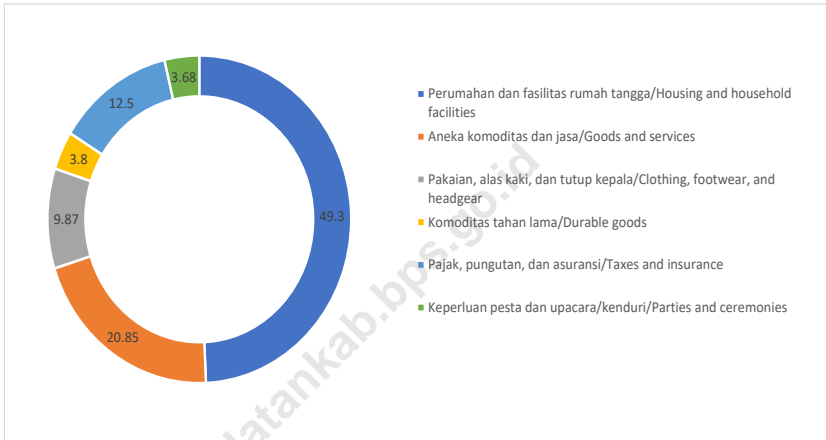
**Persentase Pengeluaran Makanan Per Kapita Sebulan di Kabupaten Aceh Selatan, 2022**  
**Percentage of Average Food Expenditure Per Capita Per Month in Aceh Selatan Regency, 2022**



Sumber/Source: BPS, Survei Sosial Ekonomi Nasional (Susenas) Maret/BPS-Statistics Indonesia, National Socioeconomic Survey March

**Gambar** 10.2  
**Figure**

**Persentase Pengeluaran Non Makanan Per Kapita Sebulan di Kabupaten Aceh Selatan, 2022**  
**Percentage of Average Non-Food Expenditure Per Capita Per Month in Aceh Selatan Regency, 2022**



Sumber/Source: BPS, Survei Sosial Ekonomi Nasional (Susenas) Maret/BPS-Statistics Indonesia, National Socioeconomic Survey March

**Tabel**  
**Table** 10.1

**Rata-rata Pengeluaran per Kapita Sebulan Menurut Kelompok Komoditas (rupiah) di Kabupaten Aceh Selatan, 2021 dan 2022**  
**Monthly Average Expenditure per Capita by Commodity Group (rupiahs) in Aceh Selatan Regency, 2021 and 2022**

<b>Kelompok Komoditas/Commodity Group</b>	<b>2021</b>	<b>2022</b>
(1)	(2)	(3)
<b>Makanan/Food</b>		
Padi-padian/ <i>Cereals</i>	90 315	87 690
Umbi-umbian/ <i>Tubers</i>	4 281	3 784
Ikan/ Udang/ Cumi/ Kerang / <i>Fish/ Prawn/ Squid/ Clam</i>	71 136	76 319
Daging/ <i>Meat</i>	7 933	10 071
Telur dan susu/ <i>Eggs and milk</i>	19 252	15 448
Sayur-sayuran/ <i>Vegetables</i>	46 787	50 826
Kacang-kacangan/ <i>Legumes</i>	5 676	4 358
Buah-buahan/ <i>Fruits</i>	19 205	21 873
Minyak dan Kelapa/ <i>Oil and Coconut</i>	19 834	25 663
Bahan minuman/ <i>Beverage stuffs</i>	19 475	19 446
Bumbu-bumbuan/ <i>Spices</i>	11 914	13 943
Konsumsi lainnya/ <i>Miscellaneous food items</i>	7 309	6 719
Makanan dan minuman jadi/ <i>Prepared food and beverages</i>	164 257	103 795
Rokok/ <i>Cigarette</i>	100 434	108 936
<b>Jumlah Makanan/Total Food</b>	<b>587 809</b>	<b>548 872</b>
<b>Bukan Makanan/Non-food</b>		
Perumahan dan fasilitas rumah tangga/ <i>Housing and household facilities</i>	174 779	172 195
Aneka komoditas dan jasa/ <i>Goods and services</i>	75 356	72 813
Pakaian, alas kaki, dan tutup kepala/ <i>Clothing, footwear, and headgear</i>	38 431	34 483
Komoditas tahan lama/ <i>Durable goods</i>	20 247	13 259
Pajak, pungutan, dan asuransi/ <i>Taxes and insurance</i>	47 781	43 655
Keperluan pesta dan upacara/ <i>kenduri/ Parties and ceremonies</i>	27 409	12 861
<b>Jumlah Bukan Makanan/Total Non-Food</b>	<b>384 003</b>	<b>349 267</b>
<b>Jumlah/Total</b>	<b>971 812</b>	<b>898 138</b>

Catatan/Note: ...

Sumber/Source: BPS, Survei Sosial Ekonomi Nasional (Susenas) Maret/BPS-Statistics Indonesia, National Socioeconomic Survey March

Tabel  
Table 10.2

**Persentase Pengeluaran per Kapita Sebulan Menurut Kelompok Komoditas di Kabupaten Selatan, 2021 dan 2022**

**Percentage of Monthly Expenditure per Capita by Commodity Group in Selatan Regency, 2021 and 2022**

Kelompok Komoditas/Commodity Group	2021	2022
(1)	(2)	(3)
<b>Makanan/Food</b>		
Padi-padian/Cereals	15,36	15,98
Umbi-umbian/Tubers	0,73	0,69
Ikan/ Udang/ Cumi/ Kerang /Fish/Prawn/Squid/Clam	12,10	13,90
Daging/Meat	1,35	1,83
Telur dan susu/Eggs and milk	3,28	2,81
Sayur-sayuran/Vegetables	7,96	9,26
Kacang-kacangan/Legumes	0,97	0,79
Buah-buahan/Fruits	3,27	3,99
Minyak dan Kelapa/Oil and Coconut	3,37	4,68
Bahan minuman/Beverage stuffs	3,31	3,54
Bumbu-bumbuan/Spices	2,03	2,54
Konsumsi lainnya/Miscellaneous food items	1,24	1,22
Makanan dan minuman jadi/Prepared food and beverages	27,94	18,91
Rokok/Cigarette	17,09	19,85
<b>Jumlah Makanan/Total Food</b>	<b>100,00</b>	<b>100,00</b>
<b>Bukan Makanan/Non-food</b>		
Perumahan dan fasilitas rumah tangga/Housing and household facilities	45,52	49,30
Aneka komoditas dan jasa/Goods and services	19,62	20,85
Pakaian, alas kaki, dan tutup kepala/Clothing, footwear, and headgear	10,01	9,87
Komoditas tahan lama/Durable goods	5,27	3,80
Pajak, pungutan, dan asuransi/Taxes and insurance	12,44	12,50
Keperluan pesta dan upacara/kenduri/Parties and ceremonies	7,14	3,68
<b>Jumlah Bukan Makanan/Total Non-Food</b>	<b>100,00</b>	<b>100,00</b>
<b>Jumlah/Total</b>	<b>100,00</b>	

Catatan/Note: ...

Sumber/Source: BPS, Survei Sosial Ekonomi Nasional (Susenas) Maret/BPS-Statistics Indonesia, National Socioeconomic Survey March

**Tabel**  
**Table** 10.3**Rata-rata Pengeluaran per Kapita Sebulan Menurut Kelompok Pengeluaran (Rupiah) di Kabupaten Aceh Selatan, 2021 dan 2022**  
***Average of Expenditure Per Capita a Month by Expenditure Group in Aceh Selatan Regency, 2021 and 2022***

Kelompok Pengeluaran <i>Expenditure Group</i>	2021	2022
(1)	(2)	(3)
40% Bawah	557 017	544 990
40% Tengah	919 123	891 435
20% Tinggi	1 903 309	1 614 451
<b>Rata-rata Pengeluaran/Average of Expenditure</b>	<b>971 812</b>	<b>898 138</b>

Catatan/Note: ...

Sumber/Source: BPS, Survei Sosial Ekonomi Nasional (Susenas) Maret/BPS-Statistics Indonesia, National Socioeconomic Survey March



**Tabel**  
**Table** 10.4

**Rata-rata Konsumsi dan Persentase Rata-rata Konsumsi Per Kapita Sebulan Menurut Kelompok Makanan di Kabupaten Aceh Selatan, 2022**  
**Average Consumption and Percentage of Average Consumption Per Capita Per Month by Food Group in Aceh Selatan Regency, 2022**

<b>Kelompok Makanan</b> <i>Food Group</i>	<b>Rata-rata Konsumsi</b> <i>Average Consumption</i> (kalori)	<b>Persentase Rata-rata Konsumsi</b> <i>Percentage of Average Consumption</i>
(1)	(2)	(3)
Padi-padian/ <i>Cereals</i>	996,18	49,05
Umbi-umbian/ <i>Tubers</i>	15,76	0,78
Ikan/ Udang/ Cumi/ Kerang <i>Fish/ Prawn/ Squid/ Clam</i>	91,49	4,50
Daging/Meat	28,71	1,41
Telur dan susu/ <i>Eggs and milk</i>	30,52	1,50
Sayur-sayuran/ <i>Vegetables</i>	36,02	1,77
Kacang-kacangan/ <i>Legumes</i>	17,06	0,84
Buah-buahan/ <i>Fruits</i>	44,18	2,18
Minyak dan Kelapa/ <i>Oil and Coconut</i>	371,27	18,28
Bahan minuman/ <i>Beverage stuffs</i>	92,80	4,57
Bumbu-bumbuan/ <i>Spices</i>	8,68	0,43
Konsumsi lainnya/ <i>Miscellaneous food items</i>	46,22	2,28
Makanan dan minuman jadi <i>Prepared food and beverages</i>	252,10	12,41
Rokok/ <i>Cigarette</i>	0,00	0,00
<b>Jumlah/Total</b>	<b>2 030,99</b>	<b>100,00</b>

Catatan/Note: ...

Sumber/Source: BPS- Survei Sosial Ekonomi Nasional, Maret/National Socioeconomic Survey, March

**Tabel**  
**Table 10.5**

**Rata-rata Konsumsi Protein dan Persentase Rata-rata Konsumsi Protein Per Kapita Sebulan Menurut Kelompok Makanan di Kabupaten Aceh Selatan, 2022**  
**Average Protein Consumption and Percentage of Average Protein Consumption Per Capita Per Month by Food Group in Aceh Selatan Regency, 2022**

<b>Kelompok Makanan Food Group</b>	<b>Total Konsumsi Protein</b>	<b>Persentase Rata-rata Konsumsi Protein Percentage of Average Protein Consumption</b>
(1)	(2)	(3)
Padi-padian/ <i>Cereals</i>	23,34	41,56
Umbi-umbian/ <i>Tubers</i>	0,24	0,43
Ikan/Udang/Cumi/Kerang <i>Fish/Prawn/Squid/Clam</i>	16,23	28,90
Daging/ <i>Meat</i>	1,70	3,03
Telur dan susu/ <i>Eggs and milk</i>	1,82	3,24
Sayur-sayuran/ <i>Vegetables</i>	2,06	3,67
Kacang-kacangan/ <i>Legumes</i>	1,55	2,76
Buah-buahan/ <i>Fruits</i>	0,58	1,03
Minyak dan Kelapa/ <i>Oil and Coconut</i>	0,83	1,48
Bahan minuman/ <i>Beverage stuffs</i>	0,79	1,41
Bumbu-bumbuan/ <i>Spices</i>	0,26	0,46
Konsumsi lainnya/ <i>Miscellaneous food items</i>	1,01	1,80
Makanan dan minuman jadi <i>Prepared food and beverages</i>	5,75	10,24
Rokok/ <i>Cigarette</i>	0,00	0,00
<b>Jumlah/Total</b>	<b>56,16</b>	<b>100,00</b>

Catatan/Note: ...


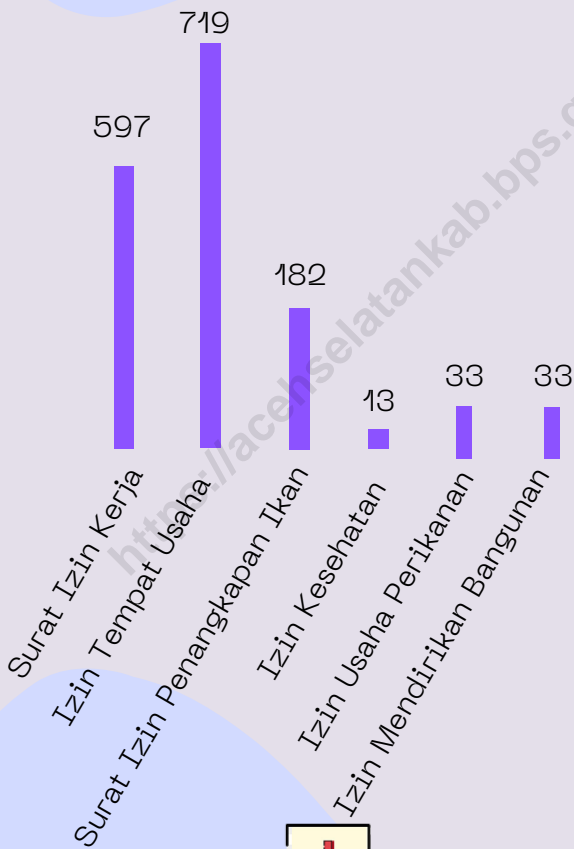
Sumber/Source: BPS- Survei Sosial Ekonomi Nasional, Maret/National Socioeconomic Survey, March

<https://acehselatankab.bps.go.id>

# BAB 11

# PERDAGANGAN TRADING

Jumlah izin yang dikeluarkan Dinas Penanaman Modal dan Pelayanan Terpadu Satu Pintu, 2022





**PENJELASAN TEKNIS****TECHNICAL NOTES**

1. Pasar Tradisional/Pasar Rakyat adalah pasar yang dibangun dan dikelola oleh Pemerintah, Pemerintah Daerah, Swasta, BUMN dan BUMD termasuk kerjasama dengan swasta dengan tempat usaha berupa toko, kios, los dan tenda yang dimiliki/dikelola oleh pedagang kecil, menengah, swadaya masyarakat atau koperasi dengan usaha kecil, modal kecil dan dengan proses jual beli dagangan melalui tawar menawar. Kebanyakan menjual kebutuhan sehari-hari seperti bahan makanan berupa ikan, buah, sayur-sayuran, telur, daging, kain, pakaian, kue-kue, dan lain-lain.
  2. Pusat Perbelanjaan adalah suatu area tertentu yang terdiri dari satu atau beberapa bangunan yang didirikan secara vertikal maupun horisontal, yang dijual atau disewakan kepada pelaku usaha atau dikelola sendiri untuk melakukan kegiatan perdagangan barang.
  3. Toko Modern adalah toko dengan sistem pelayanan mandiri, menjual jenis barang secara eceran yang berbentuk minimarket, supermarket, department store, hypermarket ataupun grosir yang berbentuk
1. *Traditional Market / People Market is a market developed and managed by the Government, Regional Government, Private Sector, BUMN and BUMD, including cooperation with the private sector with business premises in the form of shops, kiosks, booths and tents owned / managed by small, medium, non-governmental traders or cooperatives with small businesses, small capital and with the process of buying and selling merchandise through bargaining. Most sell daily necessities such as food in the form of fish, fruit, vegetables, eggs, meat, cloth, clothing, cakes, etc.*
  2. *Shopping Center is a certain area consisting of one or several buildings that are erected vertically or horizontally, which are sold or leased to businesses or selfmanaged to carry out trading activities of goods.*
  3. *Modern Stores are shops with self-service systems, selling types of goods in retail in the form of minimarkets, supermarkets, department stores, hypermarkets or wholesalers in the form of grocery stores. In this activity*

perkulakan. Pada kegiatan ini, toko modern yang dimaksud adalah toko modern yang memiliki luas lantai lebih dari 400 M2 (empat ratus meter persegi). Dengan demikian, berdasarkan Permendag No: 70/MDAG/PER/12/2013, toko modern yang dimaksud pada kegiatan ini adalah supermarket, department store, hypermarket ataupun grosir yang berbentuk perkulakan.

*the modern store in question is a modern shop that has a floor area of more than 400 M2 (four hundred square meters). Thus, based on Permendag No: 70 / MDAG / PER / 12/2013, the modern stores referred to in this activity are supermarkets, department stores, hypermarkets or wholesalers in the form of grocery.*

4. Pengertian Usaha Mikro Kecil Menengah (UMKM) Badan Pusat Statistik (BPS) mengelompokkan UMKM berdasarkan jumlah tenaga kerja. Usaha yang memiliki 1-4 orang tenaga kerja dikelompokkan sebagai usaha mikro, 5-19 orang tenaga kerja sebagai usaha kecil, 20-99 orang tenaga kerja sebagai usaha menengah dan bila mencapai 100 orang tenaga kerja atau lebih digolongkan sebagai usaha besar.

4. *Definition of Micro, Small and Medium Enterprises (MSMEs) The Central Statistics Agency (BPS) groups MSMEs according to the number of workers. Enterprises that have 1-4 workers are classified as micro businesses, 5-19 workers as small businesses, 20-99 workers are medium businesses and if they reach 100 workers or more are classified as large businesses.*

**ULASAN****DESCRIPTION****Perdagangan**

Berdasarkan data dari Dinas Perindustrian, Perdagangan, Koperasi dan UKM Kabupaten Aceh Selatan, Pada Tahun 2022 terdapat 2910 sarana perdagangan di Kabupaten Aceh Selatan, yaitu Pasar Permanen, Pasar Semi Permanen, Toko/kios/ warung, dan Supermarket.

Jumlah Sarana Perdagangan di Kabupaten Aceh Selatan Tahun 2022 mengalami kenaikan dari tahun-tahun sebelumnya. Jenis Sarana Perdagangan yang mendominasi yaitu toko atau kios yaitu sebesar 98,63 persen.

**Trading**

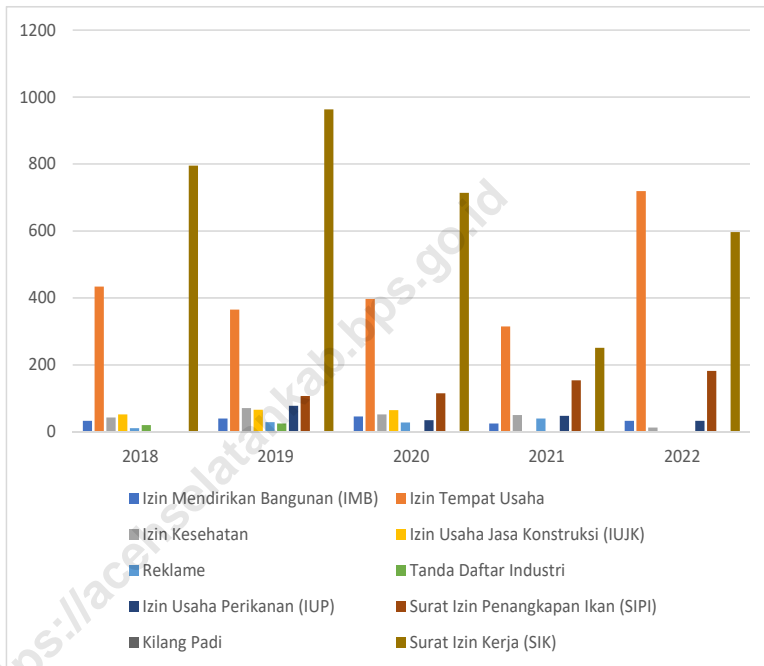
*Based on data from DDinas Perindustrian, Perdagangan, Koperasi dan UKM Kabupaten Aceh Selatan, In 2022, there were 2910 trading facilities in Aceh Selatan Regency, namely the Permanent Market, Semi Permanent Market, Shops / Stalls / Stalls, and Supermarkets.*

*The number of trade facilities in Aceh Selatan Regency in 2022 has increased from previous years. The dominant types of trading facilities were shops or kios, amounting to 98.63 percent.*



**Gambar 11.1**  
**Figure**

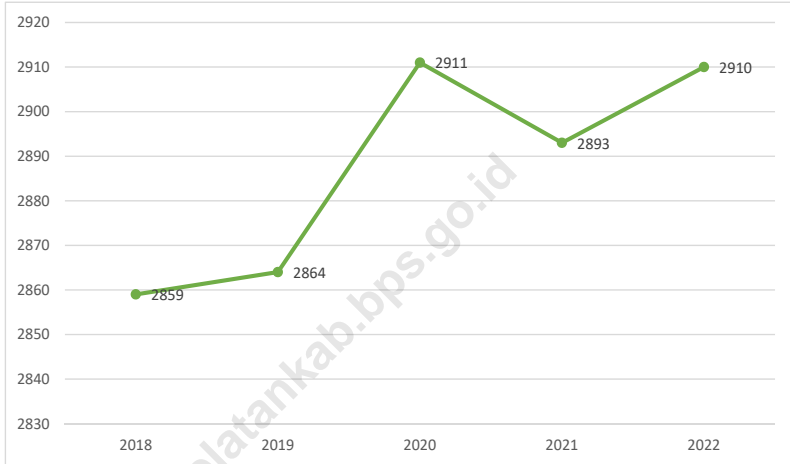
**Jumlah Izin yang Dikeluarkan Dinas Penanaman Modal Dan Pelayanan Terpadu Satu Pintu, 2018-2022**  
**Number of Permits Issued by the One-Stop Investment and Integrated Service Agency in Aceh Selatan Regency, 2018 - 2022**



Sumber/Source: Dinas Perindustrian, Perdagangan, Koperasi dan UKM Kabupaten Aceh Selatan/Industry, Trade, Cooperative and UKM Office of Aceh Selatan Regency

**Gambar** 11.2  
**Figure**

**Jumlah Sarana Perdagangan di Kabupaten Aceh Selatan, 2018 - 2021**  
**Number of Trading Facilities in Aceh Selatan Regency, 2018 - 2021**



Sumber/Source: Dinas Perindustrian, Perdagangan, Koperasi dan UKM Kabupaten Aceh Selatan/Industry, Trade, Cooperative and UKM Office of Aceh Selatan Regency

**Tabel**  
**Table** 11.1**Jumlah Sarana Perdagangan Menurut Jenisnya di  
Kabupaten Aceh Selatan, 2018-2022**  
**Number of Trading Facilities by Type of Facility in Aceh  
Selatan Regency, 2018-2022**

<b>Sarana Perdagangan</b> <b>Trading Facilities</b>	<b>2018</b>	<b>2019</b>	<b>2020</b>	<b>2021</b>	<b>2022</b>
(1)	(2)	(3)	(4)	(5)	(6)
Pasar (permanen) /Market	32	32	32	32	32
Pasar (semi permanen)	2	2	2	-	-
Toko/Kios/Warung	2 819	2 824	2871	2853	2870
Super Market/ Swalayan	6	6	6	8	8
<b>Jumlah/Total</b>	<b>2 859</b>	<b>2 864</b>	<b>2911</b>	<b>2893</b>	<b>2910</b>

Catatan/Note: ...

Sumber/Source: Dinas Perindustrian, Perdagangan, Koperasi dan UKM Kabupaten Aceh Selatan/Industry, Trade, Cooperative and UKM Office of Aceh Selatan Regency

**Tabel**  
**Table** 11.2**Jumlah Surat Izin Usaha Perdagangan (SIUP) Menurut Golongan Usaha dan Kecamatan di Kabupaten Aceh Selatan, 2022**  
**Number of Trading License (SIUP) by Establishment Category and Subdistrict in Aceh Selatan Regency, 2022**

Kecamatan Subdistrict	Golongan Usaha Establishment Category		
	Perusahaan Besar Wholesale Company	Perusahaan Menengah Medium Company	Perusahaan Kecil Small Company
(1)	(2)	(3)	(4)
Trumon	...	...	...
Trumon Timur	...	...	...
Trumon Tengah	...	...	...
Bakongan	...	...	...
Bakongan Timur	...	...	...
Kota Bahagia	...	...	...
Kluet Selatan	...	...	...
Kluet Timur	...	...	...
Kluet Utara	...	...	...
Pasie Raja	...	...	...
Kluet Tengah	...	...	...
Tapaktuan	...	...	...
Samadua	...	...	...
Sawang	...	...	...
Meukek	...	...	...
Labuhanhaji	...	...	...
Labuhanhaji Timur	...	...	...
Labuhanhaji Barat	...	...	...
<b>Aceh Selatan</b>	...	...	...

Catatan/Note: ...

Sumber/Source: Dinas Perindustrian, Perdagangan, Koperasi dan UKM Kabupaten Aceh Selatan/Industry, Trade, Cooperative and UKM Office of Aceh Selatan Regency

**Tabel**  
**Table** 11.3**Perkembangan Harga Komoditi Ekspor Non Migas  
Menurut Jenis Komoditi di Kabupaten Aceh Selatan, 2022**  
**Non Oil Exports Commodity Price Developments by Type of  
Commodity in Aceh Selatan Regency, 2022**

<b>Jenis Komoditi</b> <i>Type of Commodity</i>	<b>Satuan</b> <i>Measure</i>	<b>Harga Rata-Rata (Rp)</b> <i>Average Price (Rupiah)</i>
(1)	(2)	
Pala Kering A	Kg	44 917
Pala Kering B	Kg	47 583
Pala Kering C	Kg	53 833
Pala Kering ADP	Kg	61 250
Bunga Pala Merah	Kg	210 000
Bunga Pala Putih	Kg	151 250
Pala Kupas	Kg	90 000
Kopi Biji Robusta	Kg	39 583
Cengkeh	Kg	80 417
Biji Pinang Bulat	Kg	12 250
Coklat	Kg	27 000
Minyak Pala	Kg	650 833
Minyak Nilam	Kg	679 167
Semantuk	M3	6 500 000
Meranti	M4	4 500 000
Rimba Campuran 1	M5	3 700 000
Rimba Campuran 2	M6	3 250 000
Minyak Sare	M2	156 667

Catatan/Note: ...

Sumber/Source: Dinas Perindustrian, Perdagangan, Koperasi dan UKM Kabupaten Aceh Selatan/Industry, Trade, Cooperative and UKM Office of Aceh Selatan Regency

**Tabel**  
**Table 11.4****Jumlah Izin yang Dikeluarkan Dinas Penanaman Modal  
Dan Pelayanan Terpadu Satu Pintu, 2018-2022**  
***Number of Permits Issued by the One-Stop Investment and  
Integrated Service Agency in Aceh Selatan Regency, 2018 -  
2022***

<b>Jenis Izin Trading Facilities</b>	<b>2018</b>	<b>2019</b>	<b>2020</b>	<b>2021</b>	<b>2022</b>
(1)	(2)	(3)	(4)	(5)	(6)
Izin Mendirikan Bangunan	33	40	46	25	33
Izin Tempat Usaha	434	365	397	315	719
Izin Kesehatan	43	71	52	50	13
Izin Usaha Jasa Konstruksi	52	66	65	0	0
Reklame	11	29	28	40	0
Tanda Daftar Industri	20	25	1	0	0
Izin Usaha Perikanan	1	78	35	48	33
Surat Izin Penangkapan Ikan	2	107	115	154	182
Kilang Padi	1	1	2	0	0
Surat Izin Kerja	795	963	714	251	597

Catatan/Note: ...

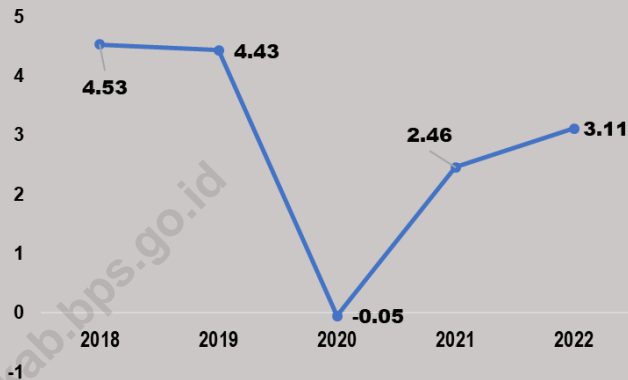
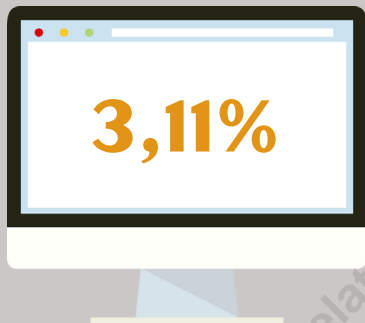
Sumber/Source: Dinas Penanaman Modal dan Pelayanan Terpadu Satu Pintu

<https://acehselatankab.bps.go.id>

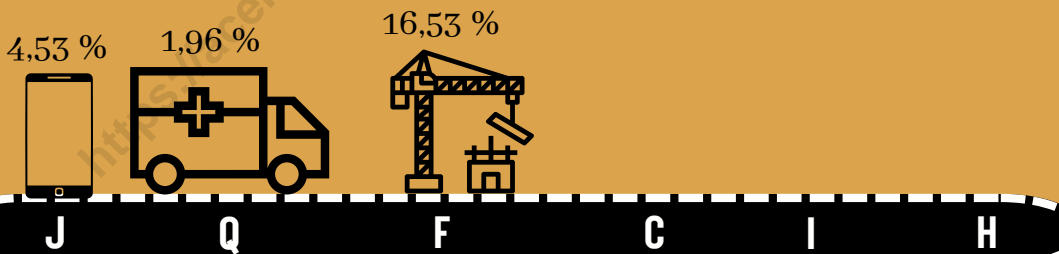
# BAB 12 SISTEM NERACA REGIONAL SYSTEM OF REGIONAL ACCOUNTS

## Laju Pertumbuhan Ekonomi (Persen) Tahun 2018-2022

### Laju Pertumbuhan Ekonomi 2022



### PERTUMBUHAN EKONOMI PADA BEBERAPA SEKTOR



**J** Informasi dan Komunikasi

**Q** Jasa Kesehatan & Kegiatan Sosial

**F** Konstruksi

**C** Industri Pengolahan

**I** Penyediaan Akomodasi Makan & Minum

**H** Transportasi & Pergudangan



3,41 %



0,56 %



4,31 %





**PENJELASAN TEKNIS**

1. Penghitungan statistik neraca nasional mengikuti buku petunjuk yang diterbitkan oleh Perserikatan Bangsa Bangsa (PBB) dikenal sebagai Sistem Neraca Nasional (SNN). SNN adalah rekomendasi internasional tentang bagaimana menyusun ukuran aktivitas ekonomi yang sesuai dengan standar neraca baku yang didasarkan pada prinsip-prinsip ekonomi. Rekomendasi yang dimaksud dinyatakan dalam sekumpulan konsep, definisi, klasifikasi, dan aturan neraca yang disepakati secara internasional dalam mengukur indikator tertentu seperti Produk Domestik Bruto (PDB). Salah satu bentuk adaptasi pencatatan statistik nasional adalah melakukan perubahan tahun dasar PDB Indonesia dari tahun 2000 ke 2010. Perubahan tahun dasar PDB dilakukan seiring dengan mengadopsi rekomendasi PBB yang tertuang dalam Sistem Neraca Nasional 2008 (SNA 2008).
2. Produk Domestik Bruto pada tingkat nasional serta Produk Domestik Regional Bruto (PDRB) pada tingkat regional (provinsi) menggambarkan kemampuan suatu wilayah untuk menciptakan nilai tambah pada suatu waktu tertentu. Untuk menyusun PDB

**TECHNICAL NOTES**

1. *The method used to estimate national accounts statistics is based on the standard guidelines formed by United Nation known as System of National Accounts (SNA). SNA is the internationally agreed standard set of recommendations on how to compile measures of economic activity in accordance with strict accounting conventions based on economic principles. The recommendations are expressed in term of a set of concepts, definitions, classifications and accounting rules that comprise the internationally agreed standard for measuring indicators such as Gross Domestic Product (GDP). One of the improvement in the national statistical system is to rebase GDP form base year 2000 to 2010 in order to capture current economic condition. It is in line with the United Nations (UN) recommendation on 2008 SNA.*
2. *The basic measure of the value added arising from economic activity is known as Gross Domestic Product at the national level and Gross Regional Domestic Product (GRDP) at the regional level (provinces/regencies/municipalities). To compile these statistics, two approaches have been used. i.e. "production*

maupun PDRB digunakan 2 pendekatan. yaitu lapangan usaha dan pengeluaran. Keduanya menyajikan komposisi data nilai tambah dirinci menurut sumber kegiatan ekonomi (lapangan usaha) dan menurut komponen penggunaannya. PDB maupun PDRB dari sisi lapangan usaha merupakan penjumlahan seluruh komponen nilai tambah bruto yang mampu diciptakan oleh sektor-sektor ekonomi atas berbagai aktivitas produksinya. Sedangkan dari sisi pengeluaran menjelaskan tentang penggunaan dari nilai tambah tersebut.

3. PDB menurut lapangan usaha mengalami perubahan klasifikasi dari 9 lapangan usaha menjadi 17 lapangan usaha. PDB menurut lapangan usaha dirinci menurut total nilai tambah dari seluruh sektor ekonomi yang mencakup lapangan usaha Pertanian. Kehutanan. dan Perikanan; Pertambangan dan Penggalian; Industri Pengolahan; Pengadaan Listrik dan Gas; Pengadaan Air. Pengelolaan Sampah. Limbah dan Daur Ulang; Konstruksi; Perdagangan Besar dan Eceran. Reparasi Mobil dan Sepeda Motor; Transportasi dan Pergudangan; Penyediaan Akomodasi dan Makan Minum; Informasi dan Komunikasi; Jasa Keuangan dan Asuransi; Real Estat; Jasa

*approach” and “expenditure approach”. The first approach is to measure value added produced by various kinds of economic activities. while the second approach is to measure final uses of the country’s output. In other words. GDP/GRDP is the sum of total value added produced by all economic industries (activities) and the way of using it.*

3. *GDP by industry classification changes from 9 sectors to 17 industries. GDP by industry is classified by types of economic activities such as Agriculture. Forestry and Fishing; Mining and Quarrying; Manufacturing; Electricity and Gas; Water supply. Sewerage. Waste Management and Remediation Activities; Construction; Wholesale and Retail Trade; Repair of Motor Vehicles and Motorcycles; Transportation and Storage; Accommodation and Food Service Activities; Information and Communication; Financial and Insurance Activities; Real Estate Activities; Business Activities; Public Administration; Defence and Compulsory Social Security; Education; Human Health and Social Work Activities; and Other Services Activities.*

- Perusahaan; Administrasi Pemerintahan. Pertahanan dan Jaminan Sosial Wajib; Jasa Pendidikan; Jasa Kesehatan dan Kegiatan Sosial; dan Jasa lainnya.
4. PDB menurut pengeluaran mengalami perubahan klasifikasi dimana pengeluaran konsumsi Lembaga Non Profit yang Melayani Rumah Tangga (LNPR) yang sebelumnya termasuk bagian dari pengeluaran konsumsi rumah tangga menjadi komponen terpisah. Sehingga klasifikasi PDB menurut pengeluaran dirinci menjadi 7 komponen yaitu komponen pengeluaran konsumsi rumah tangga. pengeluaran konsumsi LNPR. pengeluaran konsumsi pemerintah. pembentukan modal tetap bruto. perubahan inventori. ekspor barang dan jasa. dan impor barang dan jasa.
  5. Pengeluaran konsumsi rumah tangga mencakup berbagai pengeluaran konsumsi akhir rumah tangga atas barang dan jasa untuk memenuhi kebutuhan individu ataupun kelompok secara langsung. Pengeluaran rumah tangga di sini mencakup makanan dan minuman selain restoran; pakaian. alas kaki dan jasa perawatannya; perumahan dan perlengkapan rumah tangga; kesehatan dan pendidikan; transportasi dan komunikasi;
4. *GDP by expenditure classification changes where consumption expenditure Non-profit Institutions Serving Households (NPISH) previously included as part of household consumption expenditure is taken out into separate component. So that. GDP by type of expenditures is classified into: household consumption expenditure. NPISH consumption expenditure. government consumption expenditure. gross fixed capital formation. changes in inventories. exports of goods and services. and imports of goods and services.*
  5. *Household consumption expenditures consist of expenditures incurred by households. which are used for both individual or collective needs. Household consumptions are classified into food and beverages other than restaurants; clothing, footwear. and related maintenance services; housing and household equipment; health and education; transport and communication; restaurants and hotels; and others.*

restoran dan hotel serta lainnya.

6. Pengeluaran Konsumsi Pemerintah terdiri dari Pengeluaran Konsumsi Individu dan Pengeluaran Konsumsi Kolektif. Barang dan jasa individu merupakan barang dan jasa privat. dimana ciri-ciri barang privat adalah a) Scarcity, yaitu ada kelangkaan/keterbatasan dalam jumlah; b) Excludable consumption, yaitu konsumsi suatu barang dapat dibatasi hanya pada mereka yang memenuhi persyaratan tertentu (biasanya harga); c) Rivalrous competition, yaitu konsumsi oleh satu konsumen akan mengurangi atau menghilangkan kesempatan pihak lain untuk melakukan hal serupa. Contoh barang dan jasa yang dihasilkan pemerintah dan tergolong sebagai barang dan jasa individu adalah jasa pelayanan kesehatan pemerintah di rumah sakit/puskesmas dan jasa pendidikan di sekolah/universitas negeri. Sedangkan barang dan jasa kolektif ekuivalen dengan barang publik yang memiliki ciri a) Non rivalry, yaitu penggunaan satu konsumen terhadap suatu barang tidak mengurangi kesempatan konsumen lain untuk juga mengkonsumsi barang tersebut; b) Non excludable, yaitu apabila suatu barang publik tersedia, maka tidak ada yang dapat menghalangi siapapun

6. *Government consumption expenditure consists of Individual Consumption Expenditure and Collective Consumption Expenditure. Individual goods and services are private goods and services, which the characteristics of private goods is a) Scarcity, that there is a scarcity/limited in number; b) Excludable consumption, the consumption of goods can be limited only to those who meet certain requirements (usually the price); c) Rivalrous competition, ie consumption by the consumer will reduce or eliminate the chance of another party to do so. Examples of goods and services produced by government and classified as goods and services of individuals is the government health services in hospitals/health centers and education services in schools/universities. Collective goods and services equivalent to public goods characterized by a) Non-rivalry, namely the use of a consumer for an item does not reduce the chance of another consumer to also consume goods; b) Non-excludable, i.e. when a public good available, then nothing can hinder anyone to benefit from the goods or in other words everyone has access to the goods. Examples of goods and services produced by government and classified as collective goods and services is carried military defense services and the police's*

untuk memperoleh manfaat dari barang tersebut atau dengan kata lain setiap orang memiliki akses ke barang tersebut. Contoh barang dan jasa yang dihasilkan pemerintah dan tergolong sebagai barang dan jasa kolektif adalah jasa pertahanan yang dilakukan TNI dan keamanan yang dilakukan kepolisian.

7. Pembentukan Modal Tetap Bruto (PMTB) mencakup pengadaan, pembuatan, dan pembelian barang modal. Barang modal dimaksud adalah barang-barang yang digunakan untuk proses produksi, tahan lama atau yang mempunyai umur pemakaian lebih dari satu tahun seperti bangunan, mesin-mesin dan alat angkatan. Termasuk pula di sini perbaikan besar (berat) yang sifatnya memperpanjang umur atau mengubah bentuk atau kapasitas barang modal tersebut. Pengeluaran barang modal untuk keperluan militer juga dicakup sebagai PMTB. Klasifikasi komponen PMTB dibagi menjadi 6 sub komponen yaitu Konstruksi; Mesin dan Peralatan; Kendaraan; Peralatan Lainnya; Cultivated Biological Resources (CBR) dan Produk Kekayaan Intelektual.
8. Ekspor barang dan jasa merupakan transaksi perdagangan barang dan jasa dari penduduk (residen) ke bukan penduduk (nonresiden).

*security.*

7. *Gross Fixed Capital Formation (GFCF) includes procurement, manufacture, and the purchase of capital goods. Capital goods are goods which are used for the production process, durable or have a service life of more than one year such as buildings, machinery, and transportation equipment. Including here: huge improvement that are to extend the life or changing the shape or the capacity of the capital goods. Capital expenditures for military purposes are also covered as GFCF. GFCF component are classified into six sub-components: Construction; Machinery and Equipment; vehicle; Other equipment; Cultivated Biological Resources (CBR) and Intellectual Property Product.*
8. *Exports of goods and services consist of transactions of goods and services from residents to non-residents. Imports of goods and services consist of transaction of goods and services from non-residents to residents. Exports and imports of goods occur when there are changes in ownership of goods between residents and non-residents (with or without physical movements of goods across frontiers). On the GDP at 2010 basic year, exports and imports of goods specified into non oil and gas and*

Impor barang dan jasa adalah transaksi perdagangan dari bukan penduduk ke penduduk. Ekspor atau impor barang terjadi pada saat terjadi perubahan hak kepemilikan barang antara penduduk dengan bukan penduduk (dengan atau tanpa perpindahan fisik barang tersebut). Pada PDB dengan tahun dasar 2010, ekspor dan impor barang dirinci menjadi nonmigas dan migas.

9. Produk Domestik Bruto maupun agregat turunannya disajikan dalam 2 (dua) versi penilaian, yaitu atas dasar "harga berlaku" dan atas dasar "harga konstan". Disebut sebagai harga berlaku karena seluruh agregat dinilai dengan menggunakan harga pada tahun berjalan, sedangkan harga konstan penilaiannya didasarkan kepada harga satu tahun dasar tertentu, dalam publikasi ini digunakan harga tahun 2010.
10. Laju pertumbuhan Produk Domestik Bruto diperoleh dari perhitungan PDB atas dasar harga konstan. Diperoleh dengan cara mengurangi nilai PDB pada tahun ke-n terhadap nilai pada tahun ke n-1 (tahun sebelumnya), dibagi dengan nilai pada tahun ke n-1, dikalikan dengan 100 persen. Laju pertumbuhan menunjukkan perkembangan

*oil and gas.*

9. *GDP and its aggregations are presented in two forms: at current market prices and at constant base year market prices. In presenting current market prices, all aggregates are valued at current market prices, while base year constant market prices are shown by valuing all aggregates at fixed base year prices. Year of 2010 is used as the base year in this publication.*
10. *Growth rate of Gross Domestic Product is derived from GDP at constant market prices. It is obtained by subtracting the value of GDP year n with the value of GDP year n-1, divided by the value of GDP year n-1 then multiplied by 100 percent. The growth rate of GDP explains the income growth during the given period.*

agregat pendapatan dari satu waktu tertentu terhadap waktu sebelumnya.

<https://acehselatankab.bps.go.id>



**ULASAN**

Produk Domestik Regional Bruto (PDRB) harga berlaku (nominal) menunjukkan kemampuan sumber daya ekonomi yang dihasilkan oleh suatu wilayah. Nilai PDRB yang besar menunjukkan kemampuan sumber daya ekonomi yang besar. begitu juga sebaliknya. PDRB atas dasar harga berlaku Kabupaten Aceh Selatan tahun 2022 adalah 6.426,57 miliar rupiah.

Sementara itu. PDRB harga konstan (riil) dapat digunakan untuk menunjukkan laju pertumbuhan ekonomi secara keseluruhan atau setiap kategori dari tahun ke tahun. Laju pertumbuhan PDRB Kabupaten Aceh Selatan tahun 2022 mencapai 3,11 persen. naik sebesar 0,65 persen dibanding tahun 2021. Pertumbuhan ekonomi tertinggi dicapai oleh Penyediaan Akomodasi dan Makan Minum sebesar 21,49 persen pada tahun 2022.

Distribusi PDRB harga berlaku menurut lapangan usaha menunjukkan struktur perekonomian atau peranan setiap kategori ekonomi dalam suatu wilayah. Kategori kategori ekonomi yang mempunyai peran besar menunjukkan basis perekonomian suatu wilayah. Lapangan usaha penyumbang terbesar struktur perekonomian Kabupaten Aceh Selatan tahun 2022 adalah Pertanian, Kehutanan, dan

**DESCRIPTION**

*Gross Regional Domestic Product (GRDP) at current prices (nominal) indicates the ability of economic resources generated by a region. High value of GRDP shows the ability of large economic resources. and vice versa. GRDP at current prices of Aceh Selatan Regency 2022 is 5,961,75 billion rupiahs.*

*Meanwhile, the GRDP constant prices (real) can be used to indicate the rate of overall economic growth or each category from year to year. The rate of GRDP growth of Aceh Selatan Regency in 2022 reached 3.11 percent. increase 0.65 percent compared to 2021. The highest economic growth achieved by the category of Accommodation and Food Service Activities amounted to 21.49 per cent in 2022.*

*Distribution of the GRDP at current prices by industry shows the structure of the economy or the role of each economic category in a region. Economic categories that have major role indicate economic base of a region. The biggest contributor industry of Aceh Selatan Regency's economic structure in 2022 is Agriculture. Forestry and Fishing, which amounted to 27.59 percent. The next largest contribution in 2022 produced successively by category Construction (16.53 per cent). Wholesale*

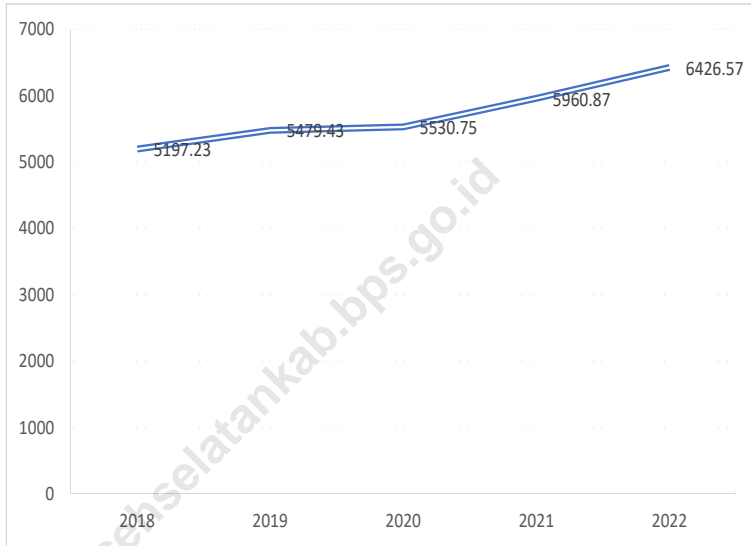
Perikanan, yakni sebesar 27,59 persen. Sumbangan terbesar berikutnya pada tahun 2022 dihasilkan berturut turut oleh kategori Konstruksi (16,53 persen), kategori Perdagangan Besar dan Eceran; Reparasi Mobil dan Motor (15,18 persen), kategori Administrasi Pemerintahan, Pertahanan dan Jaminan Sosial Wajib (11,65 persen), kategori Transportasi dan Pergudangan (4,31 persen), dan kategori Informasi dan Komunikasi (4,53 persen). Sementara peranan kategori lainnya di bawah 5 persen.

*and Retail category; Car and Motorcycle Repair (16.18 percent), the category of Government Administration, Mandatory Defense and Social Security (11.65 percent), Transportation and Warehousing category (4.31 percent), and the Information and Communication category (4.53 percent). While the role of other categories is below 5 percent.*

<https://acehselatankab.bps.go.id>

**Gambar** 12.1  
**Figure**

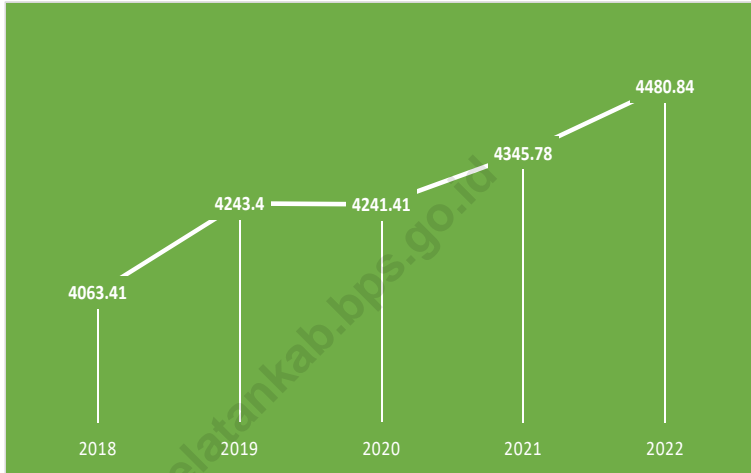
**Produk Domestik Regional Bruto Atas Dasar Harga Berlaku Menurut Lapangan Usaha (Miliar Rupiah), 2018 - 2022**  
**Gross Regional Domestic Product at Current Market Prices by Industry (billion rupiahs), 2018 – 2022**



Sumber/Source: Badan Pusat Statistik Kabupaten Aceh Selatan /BPS-Statistics of Aceh Selatan Regency

**Gambar** 12.2  
**Figure**

**Produk Domestik Regional Bruto Atas Dasar Harga Konstan 2010 Menurut Lapangan Usaha (Miliar Rupiah), 2018 - 2022**  
**Gross Regional Domestic Product at 2010 Constant Market Prices by Industry (billion rupiahs), 2018 - 2022**



Sumber/Source: Badan Pusat Statistik Kabupaten Aceh Selatan /BPS-Statistics of Aceh Selatan Regency

**Tabel** 12.1 **Produk Domestik Regional Bruto Atas Dasar Harga Berlaku Menurut Lapangan Usaha (miliar rupiah), 2018 – 2022**  
**Table** 12.1 **Gross Regional Domestic Product at Current Market Prices by Industry (billion rupiahs), 2018 – 2022**

	Lapangan Usaha/Industry	2018	2019	2020	2021	2022
	(1)	(2)	(3)	(4)	(5)	(6)
A	Pertanian, Kehutanan, dan Perikanan/ <i>Agriculture, Forestry, and Fishing</i>	1 323,16	1 380,45	1 431,05	1 566,34	1 772,99
B	Pertambangan dan Penggalian/ <i>Mining and Quarrying</i>	149,92	157,24	158,31	178,29	184,80
C	Industri Pengolahan/ <i>Manufacturing</i>	167,55	170,57	160,22	195,49	219,31
D	Pengadaan Listrik dan Gas/ <i>Electricity and Gas</i>	4,18	4,46	4,49	4,53	4,74
E	Pengadaan Air; Pengelolaan Sampah, Limbah, dan Daur Ulang/ <i>Water Supply; Sewerage, Waste Management, and Remediation Activities</i>	1,16	1,27	1,40	1,52	1,69
F	Konstruksi/ <i>Construction</i>	875,38	906,23	953,52	1 006,73	1 062,10
G	Perdagangan Besar dan Eceran; Reparasi Mobil dan Sepeda Motor/ <i>Wholesale and Retail Trade; Repair of Motor Vehicles and Motorcycles</i>	803,68	854,60	848,85	900,23	975,76
H	Transportasi dan Pergudangan/ <i>Transportation and Storage</i>	260,03	270,95	215,75	243,89	277,08
I	Penyediaan Akomodasi dan Makan Minum/ <i>Accommodation and Food Service Activities</i>	26,66	28,77	26,73	28,23	35,77
J	Informasi dan Komunikasi/ <i>Information and Communication</i>	231,31	247,75	267,11	272,17	291,25

Lanjutan Tabel/*Continued Table* 12.1

Lapangan Usaha/ <i>Industry</i>		2018	2019	2020	2021	2022
(1)		(2)	(3)	(4)	(5)	(6)
K	Jasa Keuangan dan Asuransi/ <i>Financial and Insurance Activities</i>	116,75	128,07	128,52	137,08	145,36
L	Real Estat/ <i>Real Estate Activities</i>	202,07	218,28	217,65	228,86	241,60
M,N	Jasa Perusahaan/ <i>Business Activities</i>	29,51	30,91	28,27	28,44	33,78
O	Administrasi Pemerintahan, Pertahanan, dan Jaminan Sosial Wajib/ <i>Public Administration and Defence; Compulsory Social Security</i>	686,97	723,77	716,40	769,18	748,41
P	Jasa Pendidikan/ <i>Education</i>	157,85	183,32	190,09	203,80	214,61
Q	Jasa Kesehatan dan Kegiatan Sosial/ <i>Human Health and Social Work Activities</i>	88,00	94,85	101,09	111,64	125,70
R,S,T,U	Jasa Lainnya/ <i>Other Services Activities</i>	73,06	77,95	81,30	84,47	91,61
<b>Produk Domestik Bruto/ Gross Domestic Product</b>		5 197,23	5 479,43	5 530,75	5 960,87	6 426,57

Catatan/*Note*: 2021 angka sementara, 2022 angka sangat sementara

Sumber/*Source*: Badan Pusat Statistik Kabupaten Aceh Selatan /BPS-Statistics of Aceh Selatan Regency

**Tabel**  
**Table** 12.2

**Produk Domestik Regional Bruto Atas Dasar Harga Konstan 2010 Menurut Lapangan Usaha (miliar rupiah), 2018 – 2022**  
**Gross Regional Domestic Product at 2010 Constant Market Prices by Industry (billion rupiahs), 2018 – 2022**

	<b>Lapangan Usaha/Industry</b>	<b>2018</b>	<b>2019</b>	<b>2020</b>	<b>2021</b>	<b>2022</b>
	(1)	(2)	(3)	(4)	(5)	(6)
A	Pertanian, Kehutanan, dan Perikanan/ <i>Agriculture, Forestry, and Fishing</i>	989,61	1 036,03	1 068,71	1 064,32	1 103,63
B	Pertambangan dan Penggalian/ <i>Mining and Quarrying</i>	146,73	153,60	158,82	169,13	160,65
C	Industri Pengolahan/ <i>Manufacturing</i>	133,70	137,37	126,21	127,52	130,26
D	Pengadaan Listrik dan Gas/ <i>Electricity and Gas</i>	4,15	4,25	4,31	4,28	4,37
E	Pengadaan Air; Pengelolaan Sampah, Limbah, dan Daur Ulang/ <i>Water Supply; Sewerage, Waste Management, and Remediation Activities</i>	–	0,85	0,87	0,90	0,98
F	Konstruksi/ <i>Construction</i>	663,15	685,58	712,68	714,98	717,84
G	Perdagangan Besar dan Eceran; Reparasi Mobil dan Sepeda Motor/ <i>Wholesale and Retail Trade; Repair of Motor Vehicles and Motorcycles</i>	600,41	628,72	610,23	635,49	667,51
H	Transportasi dan Pergudangan/ <i>Transportation and Storage</i>	217,16	227,26	179,73	196,90	208,53
I	Penyediaan Akomodasi dan Makan Minum/ <i>Accommodation and Food Service Activities</i>	19,22	19,69	17,78	17,77	21,59
J	Informasi dan Komunikasi/ <i>Information and Communication</i>	212,00	216,98	238,05	245,76	271,20

Lanjutan Tabel/*Continued Table 12.2*

	<b>Lapangan Usaha/Industry</b>	<b>2018</b>	<b>2019</b>	<b>2020</b>	<b>2021</b>	<b>2022</b>
	(1)	(2)	(3)	(4)	(5)	(6)
K	Jasa Keuangan dan Asuransi/ <i>Financial and Insurance Activities</i>	79,24	84,96	85,49	83,84	81,95
L	Real Estat/ <i>Real Estate Activities</i>	149,98	155,72	154,90	159,79	165,26
M,N	Jasa Perusahaan/ <i>Business Activities</i>	26,74	27,23	26,62	27,00	29,67
O	Administrasi Pemerintahan, Pertahanan, dan Jaminan Sosial Wajib/ <i>Public Administration and Defence; Compulsory Social Security</i>	559,00	585,68	567,83	592,94	588,43
P	Jasa Pendidikan/ <i>Education</i>	125,14	134,95	138,90	144,74	151,98
Q	Jasa Kesehatan dan Kegiatan Sosial/ <i>Human Health and Social Work Activities</i>	75,97	80,35	84,30	92,55	101,60
R,S,T,U	Jasa Lainnya/ <i>Other Services Activities</i>	60,39	64,20	65,98	67,88	75,38
	<b>Produk Domestik Bruto/ Gross Domestic Product</b>	4 063,41	4 243,40	4 241,41	4 345,78	4 480,84

Catatan/*Note*: 2021 angka sementara, 2022 angka sangat sementara

Sumber/*Source*: Badan Pusat Statistik Kabupaten Aceh Selatan /BPS-Statistics of Aceh Selatan Regency



**Tabel**  
**Table** 12.3

**Distribusi Persentase Produk Domestik Regional Bruto  
Atas Dasar Harga Berlaku Menurut Lapangan Usaha, 2018  
– 2022**  
*Percentage Distribution of Gross Regional Domestic Product  
at Current Market Prices by Industry, 2018 – 2022*

	<b>Lapangan Usaha/Industry</b>	<b>2018</b>	<b>2019</b>	<b>2020</b>	<b>2021</b>	<b>2022</b>
	(1)	(2)	(3)	(4)	(5)	(6)
A	Pertanian, Kehutanan, dan Perikanan/ <i>Agriculture, Forestry, and Fishing</i>	25,46	25,19	25,87	26,28	27,59
B	Pertambangan dan Penggalian/ <i>Mining and Quarrying</i>	2,88	2,87	2,86	2,99	2,88
C	Industri Pengolahan/ <i>Manufacturing</i>	3,22	3,11	2,90	3,28	3,41
D	Pengadaan Listrik dan Gas/ <i>Electricity and Gas</i>	0,08	0,08	0,08	0,08	0,07
E	Pengadaan Air; Pengelolaan Sampah, Limbah, dan Daur Ulang/ <i>Water Supply; Sewerage, Waste Management, and Remediation Activities</i>	0,02	0,02	0,03	0,03	0,03
F	Konstruksi/ <i>Construction</i>	16,84	16,54	17,24	16,89	16,53
G	Perdagangan Besar dan Eceran; Reparasi Mobil dan Sepeda Motor/ <i>Wholesale and Retail Trade; Repair of Motor Vehicles and Motorcycles</i>	15,46	15,60	15,35	15,10	15,18
H	Transportasi dan Pergudangan/ <i>Transportation and Storage</i>	5,00	4,94	3,90	4,09	4,31
I	Penyediaan Akomodasi dan Makan Minum/ <i>Accommodation and Food Service Activities</i>	0,51	0,52	0,48	0,47	0,56
J	Informasi dan Komunikasi/ <i>Information and Communication</i>	4,45	4,52	4,83	4,57	4,53

Lanjutan Tabel/*Continued Table* 12.3

<b>Lapangan Usaha/Industry</b>		<b>2018</b>	<b>2019</b>	<b>2020</b>	<b>2021</b>	<b>2022</b>
(1)		(2)	(3)	(4)	(5)	(6)
K	Jasa Keuangan dan Asuransi/ <i>Financial and Insurance Activities</i>	2,25	2,34	2,32	2,30	2,26
L	Real Estat/ <i>Real Estate Activities</i>	3,89	3,98	3,94	3,84	3,76
M,N	Jasa Perusahaan/ <i>Business Activities</i>	0,57	0,56	0,51	0,48	0,53
O	Administrasi Pemerintahan, Pertahanan, dan Jaminan Sosial Wajib/ <i>Public Administration and Defence; Compulsory Social Security</i>	13,22	13,21	12,95	12,90	11,65
P	Jasa Pendidikan/ <i>Education</i>	3,04	3,35	3,44	3,42	3,34
Q	Jasa Kesehatan dan Kegiatan Sosial/ <i>Human Health and Social Work Activities</i>	1,69	1,73	1,83	1,87	1,96
R,S,T,U	Jasa Lainnya/ <i>Other Services Activities</i>	1,41	1,42	1,47	1,42	1,43
<b>Produk Domestik Bruto/ Gross Domestic Product</b>		100,00	100,00	100,00	100,00	100,00

Catatan/*Note*: 2021 angka sementara, 2022 angka sangat sementara

Sumber/*Source*: Badan Pusat Statistik Kabupaten Aceh Selatan /BPS-Statistics of Aceh Selatan Regency

**Tabel**  
**Table** 12.4

**Laju Pertumbuhan Produk Domestik Regional Bruto Atas Dasar Harga Konstan 2010 Menurut Lapangan Usaha (persen), 2018 – 2022**  
**Growth Rate of Gross Regional Domestic Product at 2010 Constant Market Prices by Industry (percent), 2018 – 2022**

Lapangan Usaha/Industry		2018	2019	2020	2021	2022
(1)		(2)	(3)	(4)	(5)	(6)
A	Pertanian, Kehutanan, dan Perikanan/ <i>Agriculture, Forestry, and Fishing</i>	3,95	4,69	3,16	-0,41	3,69
B	Pertambangan dan Penggalian/ <i>Mining and Quarrying</i>	-0,80	4,68	3,40	6,49	-5,02
C	Industri Pengolahan/ <i>Manufacturing</i>	3,81	2,74	-8,12	1,03	2,15
D	Pengadaan Listrik dan Gas/ <i>Electricity and Gas</i>	6,49	2,52	1,42	-0,85	2,29
E	Pengadaan Air; Pengelolaan Sampah, Limbah, dan Daur Ulang/ <i>Water Supply; Sewerage, Waste Management, and Remediation Activities</i>	5,58	4,57	2,92	3,73	7,93
F	Konstruksi/ <i>Construction</i>	5,05	3,38	3,95	0,32	0,40
G	Perdagangan Besar dan Eceran; Reparasi Mobil dan Sepeda Motor/ <i>Wholesale and Retail Trade; Repair of Motor Vehicles and Motorcycles</i>	5,59	4,71	-2,94	4,14	5,04
H	Transportasi dan Pergudangan/ <i>Transportation and Storage</i>	3,17	4,65	-20,92	9,55	5,91
I	Penyediaan Akomodasi dan Makan Minum/ <i>Accommodation and Food Service Activities</i>	5,06	2,45	-9,71	-0,04	21,49
J	Informasi dan Komunikasi/ <i>Information and Communication</i>	2,14	2,35	9,71	3,24	10,35

Lanjutan Tabel/*Continued Table 12.4*

	<b>Lapangan Usaha/Industry</b>	<b>2018</b>	<b>2019</b>	<b>2020</b>	<b>2021</b>	<b>2022</b>
	(1)	(2)	(3)	(4)	(5)	(6)
K	Jasa Keuangan dan Asuransi/ <i>Financial and Insurance Activities</i>	2,83	7,22	0,63	-1,94	-2,25
L	Real Estat/ <i>Real Estate Activities</i>	5,76	3,82	-0,52	3,16	3,43
M,N	Jasa Perusahaan/ <i>Business Activities</i>	4,70	1,83	-2,22	1,40	9,91
O	Administrasi Pemerintahan, Pertahanan, dan Jaminan Sosial Wajib/ <i>Public Administration and Defence; Compulsory Social Security</i>	6,23	4,77	-3,05	4,42	-0,76
P	Jasa Pendidikan/ <i>Education</i>	6,42	7,85	2,92	4,21	5,00
Q	Jasa Kesehatan dan Kegiatan Sosial/ <i>Human Health and Social Work Activities</i>	5,99	5,76	4,92	9,79	9,78
R,S,T,U	Jasa Lainnya/ <i>Other Services Activities</i>	4,62	6,31	2,76	2,89	11,04
	<b>Produk Domestik Bruto/ Gross Domestic Product</b>	4,53	4,43	-0,05	2,46	3,11

Catatan/Note: 2021 angka sementara, 2022 angka sangat sementara

Sumber/Source: Badan Pusat Statistik Kabupaten Aceh Selatan /BPS-Statistics of Aceh Selatan Regency

**Tabel**  
**Table** 12.5**Produk Domestik Regional Bruto Atas Dasar Harga Berlaku Menurut Pengeluaran (Juta Rupiah), 2018 - 2022**  
**Gross Regional Domestic Product at Current Prices by Expenditure (Million Rupiah), 2018 - 2022**

<b>Jenis Pengeluaran</b> <b>Type of Expenditure</b>	<b>2018</b>	<b>2019</b>	<b>2020</b>	<b>2021</b>	<b>2022</b>
(1)	(2)	(3)	(4)	(5)	(6)
1. Pengeluaran Konsumsi Rumah Tangga/ Households Consumption Expenditure	3 595 733,93	3 770 239,34	3 769 352,99	3 893 911,26	4 135 803,30
2. Pengeluaran Konsumsi LNPRT/ NPISHs Consumption Expenditure	108 058,56	114 959,07	106 604,46	106 851,31	117 098,15
3. Pengeluaran Konsumsi Pemerintah/ Government Consumption Expenditure	1 303 696,60	1 395 207,9	1 238 782,56	1 340 152,49	1 301 141,82
4. Pembentukan Modal Tetap Bruto/ Gross Fixed Capital Formation	1 489 611,19	1 965 693,9	2 004 090,28	2 092 634,13	2 134 090,28
5. Perubahan Inventori/ Changes in Inventories	-124 045,56	42 754,97	15 108,45	20 189,17	25 269,89
6. Net Ekspor Barang dan Jasa / Net Exports of Goods and Services	-1 465 618,15	-1 809 429,52	-1 603 184,15	-1 492 643,00	-1 286 954,00
<b>PDRB/GRDP</b>	<b>5 197 229,43</b>	<b>5 479 425,66</b>	<b>5 530 754,59</b>	<b>5 961 095,39</b>	<b>6 426 449,77</b>

Catatan/Note: 2021 angka sementara, 2022 angka sangat sementara

Sumber/Source: Badan Pusat Statistik Kabupaten Aceh Selatan /BPS-Statistics of Aceh Selatan Regency

**Tabel**  
**Table** 12.6**Produk Domestik Regional Bruto Atas Dasar Harga Konstan Menurut Pengeluaran (Juta Rupiah), 2018 - 2022**  
**Gross Regional Domestic Product at Constant Prices by Expenditure (Million Rupiah), 2018 - 2022**

<b>Jenis Pengeluaran</b> <b>Type of Expenditure</b>	<b>2018</b>	<b>2019</b>	<b>2020</b>	<b>2021</b>	<b>2022</b>
(1)	(2)	(3)	(4)	(5)	(6)
1. Pengeluaran Konsumsi Rumah Tangga/ Households Consumption Expenditure	2 537 465,95	2 612 984,72	2 582 701,91	2 604 556,32	2 653 602,98
2. Pengeluaran Konsumsi LNPRT/ NPISHs Consumption Expenditure	83 939,49	88 347,83	81 530,90	81 492,78	85 030,90
3. Pengeluaran Konsumsi Pemerintah/ Government Consumption Expenditure	781 267,16	821 590,83	721 987,47	764 771,66	713 577,47
4. Pembentukan Modal Tetap Bruto/ Gross Fixed Capital Formation	1 261 465,91	1 251 882,72	1 283 728,51	1 286 898,82	1 280 788,51
5. Perubahan Inventori/ Changes in Inventories	41 947,28	30 345,67	15 000,95	18 088,09	21 175,22
6. Net Ekspor Barang dan Jasa / Net Exports of Goods and Services	- 612 133,63	- 561 755,84	-443 541,27	-410 023,00	-273 338,05
<b>PDRB/GRDP</b>	<b>4 063 405,16</b>	<b>4 243 395,93</b>	<b>4 241 408,48</b>	<b>4 345 783,85</b>	<b>4 480 837,04</b>

Catatan/Note: 2021 angka sementara, 2022 angka sangat sementara

Sumber/Source: Badan Pusat Statistik Kabupaten Aceh Selatan /BPS-Statistics of Aceh Selatan Regency

**Tabel**  
**Table** 12.7**Distribusi Persentase Produk Domestik Regional Bruto Atas Dasar Harga Berlaku Menurut Pengeluaran, 2018 - 2022**  
**Percentage Distribution of Gross Regional Domestic Product at Current Prices by Expenditure, 2018 - 2022**

<b>Jenis Pengeluaran</b> <b>Type of Expenditure</b>	<b>2018</b>	<b>2019</b>	<b>2020</b>	<b>2021</b>	<b>2022</b>
(1)	(2)	(3)	(4)	(5)	(6)
1. Pengeluaran Konsumsi Rumah Tangga/ Households Consumption Expenditure	69,16	68,81	68,15	70,40	74,78
2. Pengeluaran Konsumsi LNPRT/ NPISHs Consumption Expenditure	2,08	2,10	1,93	1,93	2,12
3. Pengeluaran Konsumsi Pemerintah/ Government Consumption Expenditure	25,08	25,46	22,40	24,23	23,53
4. Pembentukan Modal Tetap Bruto/ Gross Fixed Capital Formation	34,27	35,87	36,24	37,84	38,59
5. Perubahan Inventori/ Changes in Inventories	-2,39	0,78	0,27	0,37	0,46
6. Net Ekspor Barang dan Jasa / Net Exports of Goods and Services	-28,20	-33,02	-28,99	-26,99	-23,27
<b>PDRB/GRDP</b>	<b>100,00</b>	<b>100,00</b>	<b>100,00</b>	<b>100,00</b>	<b>100,00</b>

Catatan/Note: 2021 angka sementara, 2022 angka sangat sementara

Sumber/Source: Badan Pusat Statistik Kabupaten Aceh Selatan /BPS-Statistics of Aceh Selatan Regency

**Tabel**  
**Table** 12.8**Laju Pertumbuhan Produk Domestik Regional Bruto Atas Dasar Harga Berlaku Menurut Pengeluaran, 2018 - 2022**  
**Growth Rate of Gross Regional Domestic Product at Current Prices by Expenditure, 2018 – 2022**

<b>Jenis Pengeluaran</b> <b>Type of Expenditure</b>	<b>2018</b>	<b>2019</b>	<b>2020</b>	<b>2021</b>	<b>2022</b>
(1)	(2)	(3)	(4)	(5)	(6)
1. Pengeluaran Konsumsi Rumah Tangga/ Households Consumption Expenditure	2,61	2,98	-1,16	0,85	1,88
2. Pengeluaran Konsumsi LNPRT/ NPISHs Consumption Expenditure	1,21	5,25	-7,72	-0,05	4,34
3. Pengeluaran Konsumsi Pemerintah/ Government Consumption Expenditure	1,04	5,16	-12,12	5,93	-6,69
4. Pembentukan Modal Tetap Bruto/ Gross Fixed Capital Formation	2,94	1,66	2,54	0,25	-0,47
5. Perubahan Inventori/ Changes in Inventories	114,91	-26,7	-50,57	20,58	17,07
6. Net Ekspor Barang dan Jasa / Net Exports of Goods and Services	2,49	2,53	4,55	1,94	7,21
<b>PDRB/GRDP</b>	<b>4,53</b>	<b>4,14</b>	<b>-0,05</b>	<b>2,46</b>	<b>3,11</b>

Catatan/Note: 2021 angka sementara, 2022 angka sangat sementara

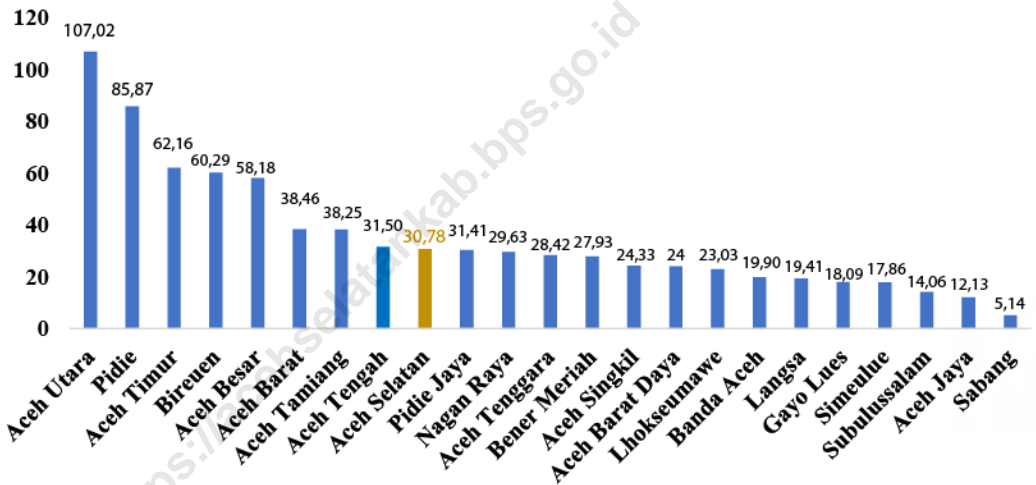
Sumber/Source: Badan Pusat Statistik Kabupaten Aceh Selatan /BPS-Statistics of Aceh Selatan Regency



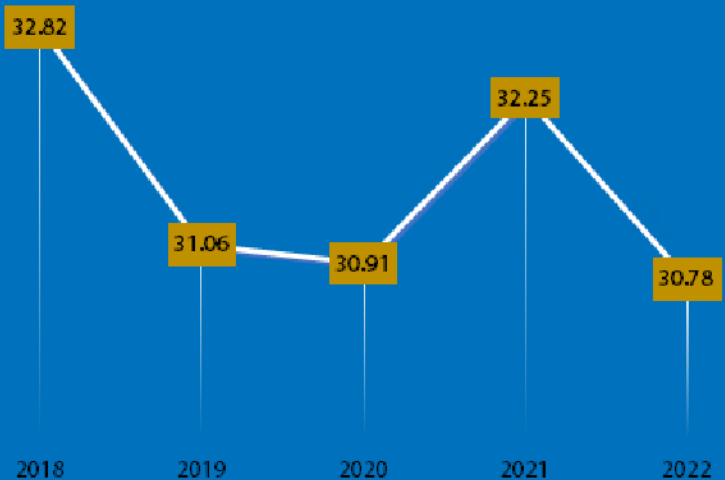
<https://acehselatankab.bps.go.id>

# BAB 13 Perbandingan Antar Kabupaten

## Jumlah Penduduk Miskin menurut Kabupaten/Kota di Provinsi Aceh (Ribuan) Tahun 2022



## Jumlah Penduduk Miskin di Aceh Selatan (Ribuan) Tahun 2018-2022





**PENJELASAN TEKNIS**

1. Laju pertumbuhan penduduk adalah angka yang menunjukkan persentase penambahan penduduk dalam jangka waktu tertentu.
2. Penduduk miskin adalah penduduk yang memiliki rata-rata pengeluaran per kapita per bulan di bawah Garis Kemiskinan.

**TECHNICAL NOTES**

1. *The rate of population growth is a number that represents the percentage of population growth in a given time period.*
2. *A person whose expenditure per capita per month is below the poverty line is considered to be poor*

<https://acehselatankab.bps.go.id>

**ULASAN**

Berdasarkan proyeksi penduduk, jumlah penduduk provinsi Aceh pada tahun 2022 sebanyak 5.407.855 jiwa. Sebagian besar penduduk di provinsi Aceh berada di Kabupaten Aceh Utara sebanyak 614.640 jiwa (11,37 persen) dan Kabupaten Pidie sebanyak 444.505 jiwa (8,22 persen). Sedangkan jumlah penduduk yang paling sedikit adalah Kota Sabang sebanyak 43.208 jiwa (0,8 persen). Sementara itu, untuk Kabupaten Aceh Selatan jumlah penduduk pada tahun 2022 sebanyak 237.376 jiwa (4,39 persen).

Jumlah penduduk miskin di Kabupaten Aceh Selatan pada tahun 2022 adalah 30,78 ribu jiwa. Sedangkan untuk provinsi Aceh tercatat sebanyak 806,82. Hal ini menandakan bahwa pesentase penduduk miskin Kabupaten Aceh Selatan berada dibawah rata-rata Provinsi Aceh

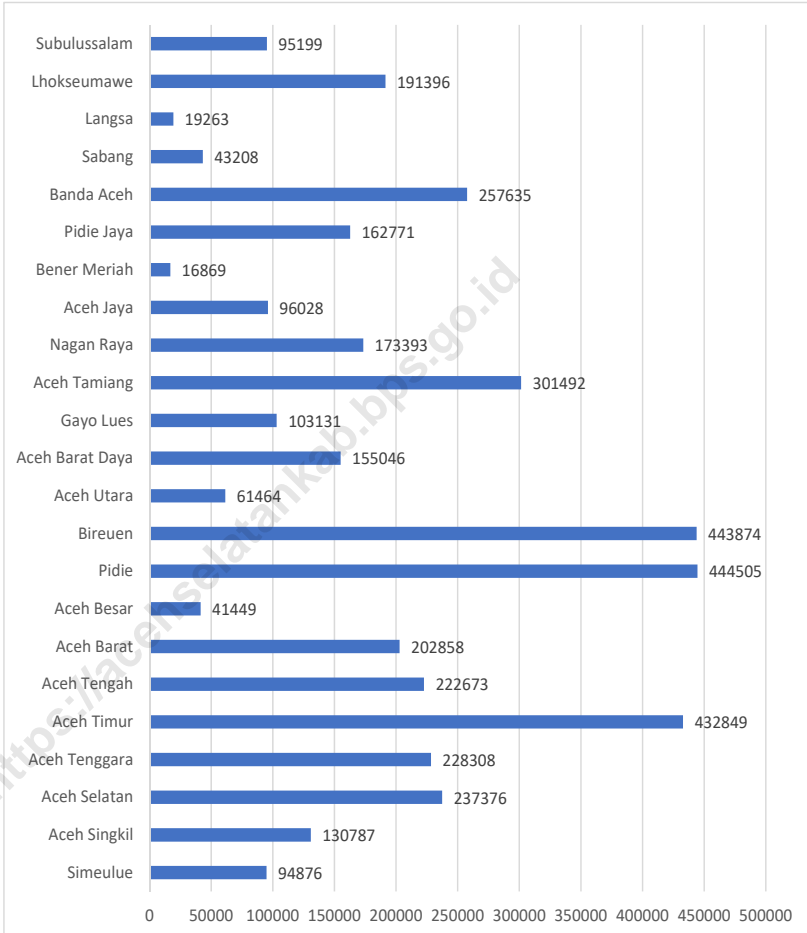
**DESCRIPTION**

*Based on population projection, the population of Aceh province in 2022 is 5,407,855. Most of the population in the province of Aceh is in the North Aceh Regency as many as 614,640 people (11.37 percent) and Pidie Regency as many as 444,505 people (8.22 percent). While the least number of residents is the Sabang Municipal as much as 43,208 people (0.8 percent). Meanwhile, for the district of Aceh Selatan the population in 2022 was 237,376 people (4.39 percent).*

*The number of poor people in Aceh Selatan Regency in 2022 is 30.78 thousand people. As for the province of Aceh recorded as many as 86.82 thousand people. This indicates that the percentage of poor people of Aceh Selatan Regency is below the average of Aceh province.*

**Gambar** 13.1  
**Figure**

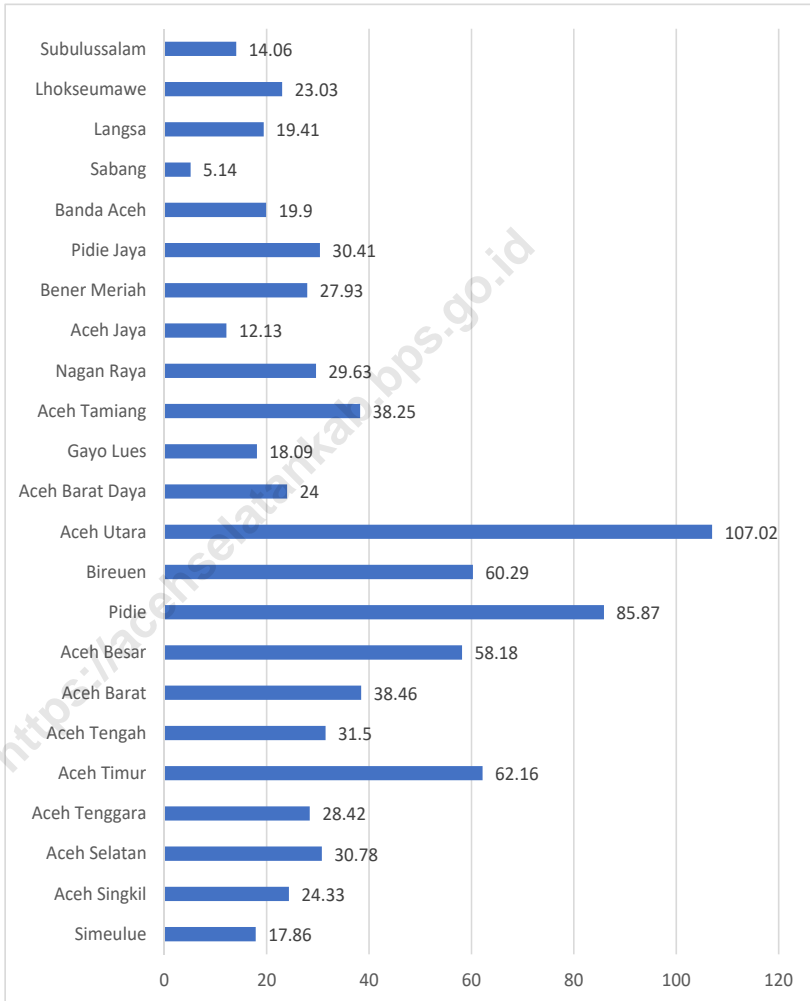
**Jumlah Penduduk Menurut Kabupaten/Kota di Provinsi Aceh, 2022**  
**Number of Population by Regency/City in Aceh Province, 2022**



Sumber/Source: Badan Pusat Statistik Provinsi Aceh

**Gambar** 13.2  
**Figure**

**Jumlah Penduduk Miskin Menurut Kabupaten/Kota di Provinsi Aceh, 2022**  
**Number of Poor People by Regency/City in Aceh Province, 2022**



Sumber/Source: Badan Pusat Statistik Provinsi Aceh

**Tabel**  
**Table** 13.1**Jumlah Penduduk Menurut Kabupaten/Kota di Provinsi  
Aceh, 2018 - 2022**  
**Population by Regency/City in Aceh Province, 2018 - 2022**

<b>Kabupaten/Kota Regency/City</b>	<b>2018</b>	<b>2019</b>	<b>2020</b>	<b>2021</b>	<b>2022</b>
(1)	(2)	(3)	(4)	(5)	(6)
<b>Kabupaten/Regency</b>					
Simeulue	92 393	93 228	92 865	93 762	94 876
Aceh Singkil	121 681	124 101	126 514	128 384	130 787
Aceh Selatan	235 115	238 081	232 414	234 630	237 376
Aceh Tenggara	212 417	216 495	220 860	224 119	228 308
Aceh Timur	427 567	436 081	422 401	427 032	432 849
Aceh Tengah	208 505	212 494	215 576	218 684	222 673
Aceh Barat	205 971	210 113	198 736	200 579	202 858
Aceh Besar	417 302	425 216	405 535	409 527	414 490
Pidie	439 131	444 976	435 275	439 398	444 505
Bireuen	461 726	471 635	436 418	439 788	443 874
Aceh Utara	611 435	619 407	602 793	608 106	614 640
Aceh Barat Daya	148 111	150 393	150 775	152 657	155 046
Gayo Lues	92 602	94 100	99 532	101 102	103 131
Aceh Tamiang	291 112	295 011	294 356	297 522	301 492
Nagan Raya	164 483	167 294	168 392	170 591	173 393
Aceh Jaya	91 087	92 892	93 159	94 418	96 028
Bener Meriah	145 086	148 175	161 342	164 522	168 690
Pidie Jaya	158 091	161 215	158 397	160 327	162 771



Lanjutan Tabel/*Continued Table* 13.1

<b>Kabupaten/Kota Regency/City</b>	<b>2018</b>	<b>2019</b>	<b>2020</b>	<b>2021</b>	<b>2022</b>
(1)	(2)	(3)	(4)	(5)	(6)
<b>Kota/City</b>					
Banda Aceh	265 111	270 321	252 899	255 029	257 635
Sabang	34 571	34 874	41 197	42 066	43 208
Langsa	174 318	176 811	185 971	188 878	192 630
Lhokseumawe	203 284	207 202	188 713	189 941	191 396
Subulussalam	80 215	81 417	90 751	92 671	95 199
<b>Aceh</b>	<b>5 281 314</b>	<b>5 371 532</b>	<b>5 274 871</b>	<b>5 333 733</b>	<b>5 407 855</b>

Catatan/Note: ..

Sumber/Source: Badan Pusat Statistik Provinsi Aceh

**Tabel**  
**Table** 13.2

**Laju Pertumbuhan Produk Domestik Regional Bruto Atas Dasar Harga Konstan 2010 Menurut Kabupaten/Kota di Provinsi Aceh (persen), 2019–2022**  
**Rate of Growth of Gross Regional Domestic Products at Constant 2010 Prices by Regency/Municipality in Aceh Province (percent), 2019–2022**

Kabupaten/Kota Regency/City	2018	2019	2020	2021	2022
(1)	(2)	(3)	(4)	(5)	(6)
<b>Kabupaten/Regency</b>					
Simeulue	4,24	4,60	0,1	2,85	3,62
Aceh Singkil	3,98	3,99	-1,16	3,9	3,61
Aceh Selatan	4,53	4,43	-0,05	2,46	3,11
Aceh Tenggara	3,26	4,23	-0,17	1,48	2,78
Aceh Timur	4,20	4,42	1,79	1,94	3,73
Aceh Tengah	4,22	3,51	-1,21	3,21	4,9
Aceh Barat	10,14	4,99	1,87	5,67	3,32
Aceh Besar	3,78	4,35	0,31	2,44	3,87
Pidie	4,16	4,43	-0,14	2,63	3,98
Bireuen	4,22	5,00	-0,94	4,13	4,31
Aceh Utara	4,77	3,48	0,97	-0,55	4,63
Aceh Barat Daya	4,61	4,75	-0,52	2,88	3,87
Gayo Lues	1,28	1,26	0,88	2,32	3,51
Aceh Tamiang	4,25	4,55	0,42	0,88	3,32
Nagan Raya	4,29	6,77	3,54	5,34	2,37
Aceh Jaya	4,04	3,75	-0,62	2,59	3,68
Bener Meriah	4,16	4,32	0,26	3,15	3,69
Pidie Jaya	4,63	4,08	-1,11	2,03	3,57

Lanjutan Tabel/Continued Table 13.2

<b>Kabupaten/Kota Regency/City</b>	<b>2018</b>	<b>2019</b>	<b>2020</b>	<b>2021</b>	<b>2022</b>
(1)	(2)	(3)	(4)	(5)	(6)
<b>Kota/City</b>					
Banda Aceh	4,45	4,18	-3,29	5,53	5,23
Sabang	5,87	5,82	-1,15	2,67	2,52
Langsa	4,33	4,39	-1,06	4,23	4,78
Lhokseumawe	3,78	3,98	-1,45	3,84	4,01
Subulussalam	4,42	4,42	1,97	3,87	4,12
<b>Aceh</b>	<b>4,61</b>	<b>4,14</b>	<b>-0,37</b>	<b>2,79</b>	<b>4,21</b>

Catatan/Note: ...

Sumber/Source: Badan Pusat Statistik Provinsi Aceh

**Tabel**  
**Table** 13.3**Jumlah Penduduk Miskin Menurut Kabupaten/Kota di  
Provinsi Aceh (ribu), 2018- 2022**  
**Number of Poor People by Regency/City in Aceh Province  
(thousand), 2018- 2022**

<b>Kabupaten/Kota Regency/City</b>	<b>2018</b>	<b>2019</b>	<b>2020</b>	<b>2021</b>	<b>2022</b>
(1)	(2)	(3)	(4)	(5)	(6)
<b>Kabupaten/Regency</b>					
Simeulue	18,22	17,67	17,34	18,25	17,86
Aceh Singkil	25,74	25,66	25,43	25,48	24,33
Aceh Selatan	32,82	31,06	30,91	32,25	30,78
Aceh Tenggara	30,2	28,93	28,98	29,31	28,42
Aceh Timur	61,64	62,79	62,34	63,69	62,16
Aceh Tengah	32,31	32,78	32,48	32,72	31,5
Aceh Barat	39,56	39,29	39,06	39,83	38,46
Aceh Besar	60,08	58,9	59,7	60,26	58,18
Pidie	89,53	86,29	86,39	88,53	85,87
Bireuen	65,74	63,6	62,42	63,02	60,29
Aceh Utara	111,27	107,34	106,41	109,49	107,02
Aceh Barat Daya	25,23	24,36	24,21	25,06	24
Gayo Lues	19,09	18,63	18,42	18,61	18,09
Aceh Tamiang	41,21	39,35	38,93	40,03	38,25
Nagan Raya	31,06	29,93	29,99	30,71	29,63
Aceh Jaya	12,85	12,35	12,11	12,63	12,13
Bener Meriah	29,08	28,45	28,38	28,69	27,93
Pidie Jaya	31,72	30,97	31,39	31,79	30,41

Lanjutan Tabel/*Continued Table* 13.3

<b>Kabupaten/Kota Regency/City</b>	<b>2018</b>	<b>2019</b>	<b>2020</b>	<b>2021</b>	<b>2022</b>
(1)	(2)	(3)	(4)	(5)	(6)
<b>Kota/City</b>					
Banda Aceh	19,13	19,42	18,97	20,95	19,9
Sabang	5,62	5,43	5,27	5,33	5,14
Langsa	18,73	18,62	18,65	19,78	19,41
Lhokseumawe	23,88	23,05	22,69	23,38	23,03
Subulussalam	14,78	14,56	14,46	14,46	14,06
<b>Aceh</b>	<b>839,49</b>	<b>819,44</b>	<b>814,91</b>	<b>834,24</b>	<b>806,82</b>

Catatan/Note: ...

Sumber/Source: BPS-Proyeksi Penduduk Indonesia 2010–2035/Indonesia Population Projection 2010–2035

**Tabel**  
**Table** 13.4**Indeks Pembangunan Manusia Menurut Kabupaten/Kota  
di Provinsi Aceh, 2018–2022**  
**Human Development Index by Regency/Municipality in  
Aceh Province, 2018–2022**

<b>Kabupaten/Kota Regency/City</b>	<b>2018</b>	<b>2019</b>	<b>2020</b>	<b>2021</b>	<b>2022</b>
(1)	(2)	(3)	(4)	(5)	(6)
<b>Kabupaten/Regency</b>					
Simeulue	64,74	65,70	66,03	66,41	67,27
Aceh Singkil	68,02	68,91	68,94	69,22	69,62
Aceh Selatan	65,92	66,90	67,12	67,44	67,87
Aceh Tenggara	68,67	69,36	69,37	69,44	70,32
Aceh Timur	66,82	67,39	67,63	67,83	68,72
Aceh Tengah	72,64	73,14	73,24	73,37	73,95
Aceh Barat	70,47	71,22	71,38	71,67	72,34
Aceh Besar	72,73	73,55	73,56	73,58	74,00
Pidie	69,93	70,41	70,63	70,70	71,20
Bireuen	71,37	72,27	72,28	72,33	73,16
Aceh Utara	68,36	69,22	69,33	69,46	70,22
Aceh Barat Daya	65,67	66,56	66,75	66,99	67,41
Gayo Lues	65,88	66,87	67,22	67,56	68,25
Aceh Tamiang	68,45	69,23	69,24	69,48	70,43
Nagan Raya	68,15	69,11	69,18	69,31	70,10
Aceh Jaya	68,83	69,74	69,75	69,84	70,36
Bener Meriah	72,14	72,97	72,98	73,27	73,90
Pidie Jaya	71,12	72,87	73,20	73,60	74,34

Lanjutan Tabel/*Continued Table* 13.4

<b>Kabupaten/Kota Regency/City</b>	<b>2018</b>	<b>2019</b>	<b>2020</b>	<b>2021</b>	<b>2022</b>
(1)	(2)	(3)	(4)	(5)	(6)
<b>Kota/City</b>					
Banda Aceh	84,37	85,07	85,41	85,71	86,28
Sabang	74,82	75,77	75,78	76,11	76,85
Langsa	76,34	77,16	77,17	77,44	77,82
Lhokseumawe	76,62	77,30	77,31	77,57	78,04
Subulussalam	63,48	64,46	64,93	65,27	66,20
<b>Aceh</b>	<b>71,19</b>	<b>71,90</b>	<b>71,99</b>	<b>72,18</b>	<b>72,80</b>

Catatan/Note: ...

Sumber/Source: Badan Pusat Statistik Provinsi Aceh





# DATA

## MENCERDASKAN BANGSA

— *Enlighten The Nation* —



BADAN PUSAT STATISTIK  
KABUPATEN ACEH SELATAN

Jalan T. Ben Mahmud, Lhok Keutapang, Tapaktuan

Telp/Fax. (0656)21204

Website: [acehselatankab.bps.go.id](http://acehselatankab.bps.go.id)

E-mail: [bps1103@bps.go.id](mailto:bps1103@bps.go.id)

