

# KOTA SERANG DALAM ANGKA 2023

*SERANG MUNICIPALITY IN FIGURES 2023*



**BADAN PUSAT STATISTIK  
KOTA SERANG**  
*BPS-Statistics of Serang Municipality*

# KOTA SERANG DALAM ANGKA 2023

*SERANG MUNICIPALITY IN FIGURES 2023*



**KOTA SERANG DALAM ANGKA**  
***Serang Municipality in Figures***  
**2023**

ISSN: 2302-3732

No. Publikasi/*Publication Number*: 36730.2304

Katalog /*Catalog*: 1102001.3673

Ukuran Buku/*Book Size*: 14,8 cm x 21 cm

Jumlah Halaman/*Number of Pages* : xlvii + 378 hal/*pages*

Naskah/*Manuscript*:

BPS Kota Serang

*BPS-Statistics of Serang Municipality*

Penyunting/*Editor*:

BPS Kota Serang

*BPS-Statistics of Serang Municipality*

Gambar Kover/*Cover Design*:

Seksi Integrasi Pengolahan dan Diseminasi Statistik

*Section of Integration Processing and Statistics Dissemination*

Ilustrasi Kover/*Cover Illustration*:

Masjid Agung Banten/*Great Mosque of Banten Province*

Diterbitkan oleh/*Published by*:

©BPS Kota Serang/*BPS-Statistics of Serang Municipality*

Dicetak oleh/*Printed by*:

Suhudsentrautama

Dilarang mengumumkan, mendistribusikan, mengomunikasikan, dan/atau menggandakan sebagian atau seluruh isi buku ini untuk tujuan komersil tanpa izin tertulis dari Badan Pusat Statistik.

*Prohibited to announce, distribute, communicate, and/or copy part or all of this book for commercial purpose without permission from BPS-Statistics Indonesia.*

**TIM PENYUSUN/TEAM MEMBERS**

**Pengarah/Director**

Faizin, S.Si., ME

**Penanggung Jawab/Persons in Charge**

Faizin, S.Si., ME

**Penyunting/Editors**

Mia Amalia, S.ST

**Pengolah Data dan Penulis Naskah/Data Processing and Authors**

Mia Amalia, S.ST

**Penata Letak/Layout Designers**

Mia Amalia, S.ST

<https://seranibkota.lpp.go.id>

## KONTRIBUTOR DATA/DATA CONTRIBUTOR

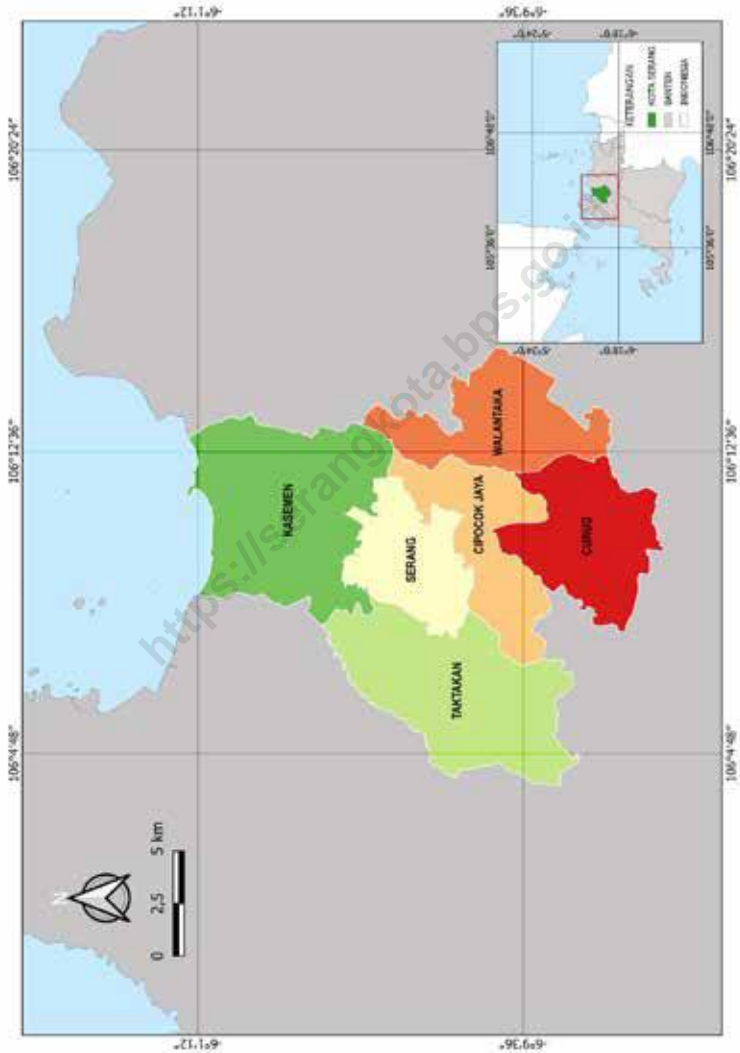
1. Kementerian Agama/*Ministry of Religious Affair*
2. Kementerian Pendidikan dan Kebudayaan/*The Ministry of Education and Culture*
3. Badan Meteorologi Klimatologi dan Geofisika/*Meteorological, Climatology, and Geophysical Agency*
4. Badan Pusat Statistik/*BPS-Statistics Indonesia*
5. Dinas Perhubungan - Kota Serang
6. Dinas Penanaman Modal dan Pelayanan Terpadu Satu Pintu - Kota Serang
7. Dinas Pemuda, Olah Raga, Pariwisata dan Kebudayaan - Kota Serang
8. Dinas Pemberdayaan Perempuan, Perlindungan Anak dan Keluarga Berencana Kota Serang
9. Bank Indonesia - Kota Serang
10. Pengadilan Negeri - Kota Serang
11. Kantor Pelayanan Pajak Pratama - Kota Serang
12. Pemadam Kebakaran- Kota Serang
13. Badan Kesbangpol Kota Serang
14. Badan Kepegawaian Daerah Kota Serang
15. Dinas Pertanian Kota Serang
16. Dinas Kesehatan Kota Serang
17. Dinas Pendidikan Kota Serang
18. Dinas Pekerjaan Umum dan Penataan Ruang Kota Serang
19. Dinas Sosial Kota Serang
20. Kepolisian Resort Kota Serang
21. Badan Penanggulangan Bencana Daerah Kota Serang
22. Kementrian Agama Kota Serang
23. PDAB Tirta Madani
24. Sistem Administrasi Manunggal Satu Atap (Samsat) Kota Serang

25. Kantor Pos Kota Serang
26. Dinas Kependudukan dan Catatan Sipil Kota Serang
27. Badan Pertanahan Nasional Serang
28. Perum Pegadaian Kota Serang
29. RS. Benggala
30. RS. Sari Asih
31. RS. Drajat Prawiranegara
32. RSUD Kota Serang
33. RS. Puri Garcia
34. RS. Budiasih
35. Universitas Sultan Agung Tirtayasa
36. STKIP PGRI Serang
37. Akbid Bina Husada - Kota Serang
38. Universitas Bina Bangsa
39. Institut Agama Islam Banten
40. UPI Kampus Serang
41. Universitas Banten Jaya
42. Universitas Serang Raya
43. STMIK Muhamadiyah Banten
44. Universitas Terbuka (UPBJJ-UT Serang)
45. STIKES Salsabila
46. ISEC Serang
47. STIKOM Wangsa Jaya Serang
48. AMIK Serang
49. STIE Banten
50. UIN Sultan Maulana Hasanudin

51. D3 Keperawatan Untirta
52. STIA Maulanan Yusuf
53. PLN Cabang Serang
54. PT. KAI Serang
55. Pelabuhan Perikanan Nusantara Karangantu
56. Sekretariat DPRD Kota Serang
57. Pengadilan Agama Kota Serang
58. Dinas Perdagangan, Perindustrian dan Koperasi Kota Serang
59. Dinas Tenaga Kerja dan Transmigrasi Kota Serang
60. RSUD Banten
61. RS Fatimah
62. RS Kencana
63. Universitas Bhakti Kencana Serang
64. BMKG

<https://serangkota.bps.go.id>

**PETA WILAYAH KOTA SERANG**  
**MAP OF SERANG MUNICIPALITY**







**KEPALA BPS KOTA SERANG**  
**CHIEF STATISTICIAN OF SERANG MUNICIPALITY**



**Faizin S.Si., ME**





## KATA PENGANTAR

Kota Serang Dalam Angka 2023 merupakan publikasi tahunan BPS Kota Serang yang menyajikan beragam jenis data yang bersumber dari BPS maupun instansi lain. Publikasi ini memuat gambaran umum tentang keadaan geografi dan iklim, pemerintahan, perkembangan sosial-demografi dan perekonomian di Kota Serang.

Sejak diberlakukannya PP Nomor 7 Tahun 2016, publikasi-publikasi yang diterbitkan BPS Kota Serang termasuk Kota Serang Dalam Angka 2023 dapat diunduh secara langsung di website BPS Kota Serang (<http://serangkota.bps.go.id>). Hal ini dimaksudkan untuk mempermudah akses terhadap data Kota Serang Dalam Angka.

Publikasi ini terwujud berkat kerja sama dan bantuan dari berbagai pihak. Kepada semua pihak yang telah membantu dalam upaya penerbitan publikasi ini, kami ucapkan banyak terima kasih. Semoga publikasi ini bermanfaat bagi para pengguna data dan masyarakat pada umumnya. Kami mengharapkan tanggapan dan saran dari pada pengguna publikasi ini untuk perbaikan edisi yang akan datang.

Serang, Februari 2023

Kepala BPS  
Kota Serang

**Faizin S.Si.,ME**



## **PREFACE**

*Serang Municipality in Figures 2023 is an annual publication presenting various data from BPS-Statistics of Serang Municipality and other agencies. The publication provides general pictures of geographics and climate conditions, government, key social-demographic and economic characteristic of Serang Municipality.*

*Since the implementation of Government Regulation No. 7 of 2016, publications published BPS-Statistics of Serang Municipality, including Serang Municipality in Figures 2023 can be downloaded directly on website BPS-Statistics of Serang Municipality (<http://serangkota.bps.go.id>). It is intended to provide better access to the data covered in the Serang Municipality in Figures.*

*The release of the publication has been made possible due to the assistance and contribution of various government institutions and private organizations. To all parties who have been involved in the preparation of this publication, I would like to express my high appreciation and gratitude. Hopefully this publication will be a useful resource for any purposes. Comments and suggestions to improve the contents of the publication are always welcome.*

Serang, February 2023  
Chief Statistician of  
Serang Municipality

**Faizin S.Si.,ME**

## DAFTAR ISI / CONTENTS

	Halaman <i>Page</i>
Kata Pengantar/ <i>Preface</i> .....	xi
Daftar Isi/ <i>Contents</i> .....	xiii
Daftar Tabel/ <i>List of Tables</i> .....	xv
Daftar Gambar/ <i>List of Figures</i> .....	xxxix
Daftar Singkatan/ <i>List of Abbreviations</i> .....	xliii
Statistik Kunci/ <i>Key Statistics</i> .....	xlv
1. Geografi dan Iklim/ <i>Geography and Climate</i> .....	1
2. Pemerintahan/ <i>Government</i> .....	17
3. Penduduk dan Ketenagakerjaan/ <i>Population and Employment</i> .....	41
4. Sosial dan Kesejahteraan Rakyat/ <i>Social and Welfare</i> .....	69
5. Pertanian, Kehutanan, Peternakan, dan Perikanan/ <i>Agriculture, Forestry, Livestock, and Fishery</i> .....	185
6. Industri, Pertambangan, dan Energi/ <i>Industry, Mining, and Energy</i> .....	251
7. Pariwisata/ <i>Tourism</i> .....	265
8. Transportasi dan Komunikasi/ <i>Transportation and Communication</i> .....	277
9. Perbankan, Koperasi, dan Harga-harga/ <i>Banking, Cooperative, dan Prices</i> .....	293
10. Pengeluaran Penduduk/ <i>Population Expenditure</i> .....	321
11. Perdagangan/ <i>Trade</i> .....	329
12. Sistem Neraca Regional/ <i>System of Regional Accounts</i> .....	341
13. Perbandingan Antar Kabupaten/Kota/ <i>Regency/Municipal Comparison</i> .....	357



## DAFTAR TABEL/LIST OF TABLES

Halaman  
Page

<b>1.</b>	<b>GEOGRAFI DAN IKLIM/GEOGRAPHY AND CLIMATE</b>	
<b>1.1</b>	<b>KEADAAN GEOGRAFI</b>	
	<b>GEOGRAPHY CONDITION</b>	
1.1.1	Luas Daerah Menurut Kecamatan di Kota Serang, 2022 <i>Total Area by Subdistrict in Serang Municipality, 2022.....</i>	7
1.1.2	Tinggi Wilayah dan Jarak ke Ibukota di Kota Serang, 2022 <i>Altitude and Distance to The Capital in Serang Municipality, 2022 .....</i>	9
1.1.3	Jarak antar Ibukota Kecamatan di Kota Serang (km), 2022 <i>Distance between Subsdistrict Capital in Serang Municipality (km), 2022</i>	10
1.1.4	Luas Wilayah Menurut Ketinggian dari Permukaan Laut dan Wilayah Pembangunan di Kota Serang (Ha), 2022 <i>Area by Elevation and Development Area in Serang Municipality (Ha), 2022.....</i>	11
1.1.5	Luas Lahan Menurut Penggunaan di Kota Serang (Ha), 2021-2022 <i>Area by Kind of Utilization in Serang Municipality (Ha), 2021-2022 .....</i>	12
<b>1.2</b>	<b>KEADAAN IKLIM</b>	
	<b>CLIMATE CONDITION</b>	
1.2.1	Pengamatan Unsur Iklim Menurut Bulan di Stasiun Serang, 2022 <i>Observation of Climate Elements by Months at Serang Station, 2022 ...</i>	13
<b>2.</b>	<b>PEMERINTAHAN/GOVERNMENT</b>	
<b>2.1</b>	<b>WILAYAH ADMINISTRATIF</b>	
	<b>ADMINISTRATIVE AREA</b>	
2.1.1	Jumlah Desa <sup>1</sup> /Kelurahan Menurut Kecamatan di Kota Serang, 2018–2022 <i>Number of Villages<sup>1</sup> by Subdistrict in Serang Municipality, 2018–2022.</i>	23
<b>2.2</b>	<b>DEWAN PERWAKILAN RAKYAT DAERAH</b>	
	<b>REGIONAL HOUSE OF REPRESENTATIVE</b>	
2.2.1	Jumlah Anggota Dewan Perwakilan Rakyat Daerah Menurut Partai Politik dan Jenis Kelamin di Kota Serang, 2022 <i>Total Members of Regional House of Representatives by Political Parties and Sex in Serang Municipality, 2022.....</i>	24



2.2.2	Jumlah Anggota Dewan Perwakilan Rakyat Daerah Menurut Badan dan Jenis Kelamin di Kota Serang, 2022 <i>Number of Regional House of Representatives Members by Committee and Sex in Serang Municipality, 2022</i> .....	25
2.2.3	Jumlah Anggota Dewan Perwakilan Rakyat Daerah Menurut Komisi dan Jenis Kelamin di Kota Serang, 2022 <i>Number of Regional House of Representatives Members by Commission and Sex in Serang Municipality, 2022</i> .....	26
2.2.4	Produk DPRD Kota Serang, 2018 -2022 <i>Product of Serang Municipality Regional House of Representatives, 2018 - 2022</i> .....	27
<b>2.3</b>	<b>SUMBER DAYA MANUSIA</b> <b>HUMAN RESOURCES</b>	
2.3.1	Jumlah Pegawai Negeri Sipil Menurut Jabatan dan Jenis Kelamin di Kota Serang, Desember 2021 dan Desember 2022 <i>Number of Civil Servants by Occupation and Sex in Serang Municipality, Desember 2021 dan Desember 2022</i> .....	28
2.3.2	Jumlah Pegawai Negeri Sipil Menurut Tingkat Pendidikan dan Jenis Kelamin di Kota Serang, Desember 2021 dan Desember 2022 <i>Number of Civil Servants by Educational Level and Sex in Serang Municipality, December 2021 and December 2022</i> .....	30
2.3.3	Jumlah Pegawai Negeri Sipil Menurut Tingkat Kepangkatan dan Jenis Kelamin di Kota Serang, Desember 2021 dan Desember 2022 <i>Number of Civil Servants by Hierarchy and Sex in Serang Municipality, December 2021 and December 2022</i> .....	32
2.3.4	Jumlah Pegawai Negeri Sipil Menurut Dinas/Instansi Pemerintah dan Jenis Kelamin di Kota Serang, Desember 2022 <i>Number of Civil Servants by Institution/Office and Sex in Serang Municipality, December 2022</i> .....	34
<b>2.4</b>	<b>KEUANGAN PEMERINTAH</b> <b>GOVERNMENT FINANCE</b>	
2.4.1	Realisasi Pendapatan Pemerintah Kota Serang Menurut Jenis Pendapatan (ribu rupiah), 2018–2021 <i>Actual Serang Municipality Government Revenues by Kind of Revenues (thousand rupiahs), 2018–2021</i> .....	36

2.4.2	Realisasi Belanja Pemerintah Kota Serang Menurut Jenis Belanja (ribu rupiah), 2018–2021 <i>Actual Kota Serang Government Expenditures by Kind of Expenditures (thousand rupiahs), 2018–2021</i> .....	38
<b>3.</b>	<b>PENDUDUK DAN KETENAGAKERJAAN/ POPULATION AND EMPLOYMENT</b>	
<b>3.1</b>	<b>PENDUDUK POPULATION</b>	
3.1.1	Penduduk, Laju Pertumbuhan Penduduk, Distribusi Persentase Penduduk, Kepadatan Penduduk, Rasio Jenis Kelamin Penduduk Menurut Kecamatan di Kota Serang, 2022 <i>Population, Population Growth Rate, Percentage Distribution of Population, Population Density, and Population Sex Ratio by Subdistrict in Serang Municipality, 2022</i> .....	48
3.1.2	Jumlah Penduduk Menurut Kelompok Umur dan Jenis Kelamin di Kota Serang, 2022 <i>Population by Age Group and Sex in Serang Municipality, 2022</i> .....	51
3.1.3	Jumlah Akta Catatan Sipil yang Diterbitkan menurut Kecamatan di Kota Serang, 2022 <sup>1</sup> <i>Number of Civil Official Document Published by Subdistrict in Serang Municipality, 2022<sup>1</sup></i> .....	52
3.1.4	Jumlah Kepemilikan Kartu Tanda Penduduk Elektronik Menurut Kecamatan di Kota Serang, 2022 <sup>1</sup> <i>Number Ownership of Electronic Identity Card by Subdistrict in Serang Municipality, 2022<sup>1</sup></i> .....	53
<b>3.2</b>	<b>KETENAGAKERJAAN EMPLOYMENT</b>	
3.2.1	Jumlah Penduduk Berumur 15 Tahun Keatas Menurut Jenis Kegiatan Selama Seminggu yang Lalu dan Jenis Kelamin di Kota Serang, 2022 <i>Percentage of Population Aged 15 Years and Over by Type of Activity During the Previous Week and Sex in Serang Municipality, 2022</i> .....	55
3.2.2	Penduduk Berumur 15 Tahun ke Atas Menurut Pendidikan Tertinggi yang Ditamatkan dan Jenis	

	Kegiatan Selama Seminggu yang Lalu di Kota Serang, 2022 <i>Population 15 Years of Age and Over by Educational Attainment and Type of Activity During the Previous Week in Serang Municipality, 2022</i> .....	56
3.2.3	Penduduk Berumur 15 Tahun Ke Atas yang Bekerja Selama Seminggu yang Lalu Menurut Status Pekerjaan Utama dan Jenis Kelamin di Kota Serang, 2022 <i>Population 15 Years of Age and Over who Worked During The Previous Week by Main Employment Status and Sex in Serang Municipality, 2022</i> .....	58
3.2.4	Jumlah Penduduk Berumur 15 Tahun Keatas yang Bekerja Selama Seminggu yang Lalu Menurut Kelompok Umur dan Jenis Kelamin di Kota Serang, 2022 <i>Population Aged 15 Years and Over Who Worked During the Previous Week by Age Group and Sex in Serang Municipality, 2022</i> .....	59
3.2.5	Jumlah Penduduk Berumur 15 Tahun Ke Atas yang Bekerja Selama Seminggu yang Lalu Menurut Lapangan Pekerjaan Utama dan Jenis Kelamin di Kota Serang, 2022 <i>Population Aged 15 Years and Over Who Worked During the Previous Week by Main Industry and Sex in Serang Municipality, 2022</i> .....	60
3.2.6	Jumlah Penduduk Berumur 15 Tahun Ke Atas yang Bekerja Selama Seminggu yang Lalu Menurut Jumlah Jam Kerja Seluruhnya dan Jenis Kelamin di Kota Serang, 2022 <i>Population Aged 15 Years and Over Who Worked During the Previous Week by Total Working Hours and Sex in Serang Municipality, 2022</i> .....	61
3.2.7	Jumlah Penduduk Berumur 15 Tahun Ke Atas yang Bekerja Selama Seminggu yang Lalu Menurut Jumlah Jam Kerja Pada Pekerjaan Utama dan Jenis Kelamin di Kota Serang, 2022 <i>Population Aged 15 Years and Over Who Worked During the Previous Week by Number of Working Hours on Main Industry and Sex in Serang Municipality, 2022</i> .....	62
3.2.8	Jumlah Pencari Kerja Terdaftar Menurut Tingkat Pendidikan Tertinggi yang Ditamatkan dan Jenis Kelamin di Kota Serang, 2022 <i>Number of Registered Job Applicants by Educational Attainment and Sex in Serang Municipality, 2022</i> .....	63
3.2.9	Banyaknya Pencari Kerja yang Terdaftar	

	Menurut Jenis Kelamin di Kota Serang, 2022 <i>Number of Job Seeker Registered by Sex in Serang Municipality, 2022..</i>	64
3.2.10	Jumlah Perusahaan Swasta yang Terdaftar Menurut Lapangan Usaha dan Klasifikasi Jumlah Tenaga Kerja di Kota Serang, 2022 <i>Number of Registered Private Companies by Main Economic Sector and Manpower Total Classification in Serang Municipality, 2022.....</i>	65
3.2.11	Jumlah Tenaga Kerja Pada Perusahaan Swasta yang Terdaftar Menurut Kewarganegaraan dan Jenis Kelamin di Kota Serang, 2022 <i>Number of Manpowers at Registered Private Company by Citizenship and Sex in Serang Municipality, 2022 .....</i>	66
<b>4.</b>	<b>SOSIAL DAN KESEJAHTERAAN RAKYAT/SOCIAL AND WELFARE</b>	
<b>4.1</b>	<b>PENDIDIKAN</b>	
	<b>EDUCATION</b>	
4.1.1	Jumlah Sekolah, Guru, dan Murid Taman Kanak-Kanak (TK) di Bawah Kementerian Pendidikan dan Kebudayaan Menurut Kecamatan di Kota Serang, 2021/2022 dan 2022/2023 <i>Number of Schools, Teachers, and Pupils in Kindergarten Under The Ministry of Education and Culture by Subdistrict in Serang Municipality, 2021/2022 and 2022/2023 .....</i>	75
4.1.2	Jumlah Sekolah, Guru, dan Murid Raudatul Athfal (RA) di Bawah Kementerian Agama Menurut Kecamatan di Kota Serang, 2021/2022 <sup>1</sup> dan 2022/2023 <sup>1</sup> <i>Number of Schools, Teachers, and Pupils in Raudatul Athfal (RA) Under The Ministry of Religious Affairs by Subdistrict in Serang Municipality, 2021/2022<sup>1</sup> and 2022/2023<sup>1</sup>.....</i>	78
4.1.3	Jumlah Sekolah, Guru, dan Murid Sekolah Dasar (SD) di Bawah Kementerian Pendidikan dan Kebudayaan Menurut Kecamatan di Kota Serang, 2021/2022 dan 2022/2023 <i>Number of Schools, Teachers, and Pupils in Primary Schools Under The Ministry of Education and Culture by Subdistrict in Serang Municipality, 2021/2022 and 2022/2023 .....</i>	79
4.1.4	Jumlah Sekolah, Guru, dan Murid Madrasah Ibtidaiyah (MI) di Bawah Kementerian Agama Menurut Kecamatan di Kota Serang, 2021/2022 dan 2022/2023 <i>Number of Schools, Teachers, and Pupils in Madrasah Ibtidaiyah (MI) Under The Ministry of Religious Affairs by Subdistrict in Serang</i>	

	Halaman Page
	82
4.1.5	85
4.1.6	88
4.1.7	91
4.1.8	94
4.1.9	97
4.1.10	100

4.1.11	Angka Partisipasi Murni (APM) dan Angka Partisipasi Kasar (APK) Menurut Jenjang Pendidikan di Kota Serang, 2021 dan 2022 <i>Net Enrollment Rates and Gross Enrollment Rates by Educational Level in Serang Municipality, 2021 and 2022</i> .....	105
4.1.12	Persentase Penduduk Berumur 15 Tahun ke Atas yang Melek Huruf Menurut Kelompok Umur di Kota Serang, 2021 dan 2022 <i>Percentage of Literate People Aged 15 Years and Over by Age Group in Serang Municipality, 2021 and 2022</i> .....	106
4.1.13	Jumlah Registrasi Mahasiswa Menurut Universitas/ Perguruan Tinggi di Kota Serang, 2022 <i>Number of Registered New Students by University/College in Serang Municipality, 2022</i> .....	107
4.1.14	Jumlah Mahasiswa Menurut Universitas/ Perguruan Tinggi di Kota Serang, 2022 <i>Number of Registered Students by University/College in Serang Municipality, 2022</i> .....	108
4.1.15	Jumlah Lulusan Mahasiswa Menurut Universitas/ Perguruan Tinggi di Kota Serang, 2022 <i>Number of Graduates by University/College in Serang Municipality, 2022</i> .....	109
4.1.16	Jumlah Pengajar Tetap Menurut Universitas/ Perguruan Tinggi di Kota Serang, 2022 <i>Number of Full Time Lecturers by University/College in Serang Municipality, 2022</i> .....	110
4.1.17	Jumlah Pengajar Tidak Tetap Menurut Universitas/ Perguruan Tinggi di Kota Serang, 2022 <i>Number of Part Time Lecturers by University/College in Serang Municipality, 2022</i> .....	111
<b>4.2</b>	<b>KESEHATAN</b> <b>HEALTH</b>	
4.2.1	Jumlah Desa <sup>1</sup> /Kelurahan Yang Memiliki Sarana Kesehatan Menurut Kecamatan di Kota Serang, 2020–2022 <i>Number of Villages<sup>1</sup> Having Health Facilities by Subdistrict in Serang Municipality, 2020–2022</i> .....	112

4.2.2	<p>Fasilitas Kesehatan Menurut Kecamatan di Kota Serang, 2022 <i>Number of Health Facilities by Subdistrict in Serang Municipality, 2022</i> .....</p>	118
4.2.3	<p>Jumlah Tenaga Kesehatan Menurut Kecamatan di Kota Serang, 2021 <i>Number of Health Personnel by Subdistrict in Serang Municipality, 2021</i> .....</p>	119
4.2.4	<p>Jumlah Dokter Spesialis, Dokter Umum, dan Dokter Gigi Menurut Sarana Pelayanan Kesehatan di Kota Serang, 2022 <i>Number of Specialist Doctor, Generalist Doctor, and Dentist by Type of Health Facility in Serang Municipality, 2022</i> .....</p>	120
4.2.5	<p>Jumlah Pasien Rawat Inap Menurut Jenis Penyakit Yang Diderita Di Rumah Sakit Kota Serang, 2022 <i>Number of Inpatient Patients According to Type of Disease Suffered in Serang Municipality Hospital, 2022</i>.....</p>	121
4.2.6	<p>Jumlah Pasien Rawat Jalan Menurut Jenis Penyakit Yang Diderita Di Rumah Sakit Kota Serang, 2022 <i>Number of Inpatient Patients According to Type of Disease Suffered in Serang Municipality Hospital, 2022</i>.....</p>	134
4.2.7	<p>Jumlah Kasus 10 Penyakit Terbanyak di Kota Serang, 2022 <i>Number of Cases of the 10 Most Diseases in Serang Municipality, 2022</i> .....</p>	147
4.2.8	<p>Jumlah Bayi Lahir, Bayi Berat Badan Lahir Rendah (BBLR), BBLR Dirujuk, dan Bergizi Buruk di Kota Serang, 2018-2022 <i>Number of Births, Babies with Low Birth Weights (LBW), Treated LBW, and Malnutrition Cases in Serang Municipality, 2018-2022</i>.....</p>	148
4.2.9	<p>Jumlah Ibu Hamil, Melakukan Kunjungan K1, Melakukan Kunjungan K4, Kurang Energi Kronis (KEK), dan Mendapat Tablet Zat Besi (Fe) di Kota Serang, 2018-2022 <i>Number of Pregnant Women, Those with One Visit and four Visits of Antenatal Care, Chronic Energy Deficiency (CED), and Receiving Iron Supplement in Serang Municipality, 2018-2022</i>.....</p>	149
4.2.10	<p>Jumlah Remaja Usia 15-24 Tahun yang Mendapat Penyuluhan Tentang Kesehatan Reproduksi (Kespro) dan HIV/AIDS Menurut Kecamatan di Kota Serang, 2018 <i>Number of Young People Aged 15 - 24 Who Had Counselling on Reproductive Health and HIV/AIDS by Subdistrict in Serang</i></p>	

	Halaman Page
	150
4.2.11	151
4.2.12	152
4.2.13	153
4.2.14	154
4.2.15	156
<b>4.3</b>	
4.3.1	157
4.3.2	158
4.3.3	



	Halaman Page
	159
4.3.4	160
4.3.5	162
4.3.6	165
4.3.7	166
4.3.8	168
4.3.9	169
4.3.10	171
4.3.11	172
4.3.12	173
4.3.13	

	<i>Serang Municipality, 2020</i> .....	174
<b>4.4</b>	<b>KEMISKINAN</b>	
	<b>POVERTY</b>	
4.4.1	Garis Kemiskinan, Jumlah, dan Persentase Penduduk Miskin di Kota Serang, 2015–2022 <i>Poverty Line, Number, and Percentage of Poor People in Serang Municipality, 2015–2022</i> .....	175
4.4.2	Indeks Kedalaman Kemiskinan dan Indeks Keparahan Kemiskinan di Kota Serang, 2015–2022 <i>Poverty Gap Index and Poverty Severity Index in Serang Municipality, 2015–2022</i> .....	176
<b>4.5</b>	<b>KRIMINALITAS</b>	
	<b>CRIME</b>	
4.5.1	Jumlah Tindak Pidana Menurut Kejadian yang Menonjol di Polres Serang, 2021–2022 <i>Number of Reported Criminal Cases by Predominate Case in Indonesia Police Office of Serang, 2021–2022</i> .....	177
4.5.2	Jumlah Penyelesaian Tindak Pidana Menurut Kejadian yang Menonjol di Polres Serang, 2021–2022 <i>Number of Criminal Cases Clearance by Predominate Case in Indonesia Police Office of Serang, 2021–2022</i> .....	178
4.5.3	Banyaknya Kecelakaan Lalu Lintas Menurut Kondisi Korban Manusia, dan Kerugian Materi di Kota Serang, 2022 <i>Number of Traffic Accident by Casualty Condition and Total of Financial Lost in Serang Municipality, 2022</i> .....	179
4.5.4	Jumlah Kejahatan yang Dilaporkan dan Selang Waktu Terjadinya Kejahatan Menurut Kepolisian Sektor di Kota Serang, 2021–2022 <i>Crime Total and Crime Clock by Departmental (Sector) Police Office in Serang Municipality, 2021–2022</i> .....	180
4.5.5	Tambahan Narapidana Berdasarkan Putusan PN Serang Menurut Kelompok Usia dan jenis Kelamin di Kota Serang, 2022 <i>Additional Conviction in Court of First Instance of Serang By Age Group of Prisoner and Sex in Serang Municipality, 2022</i> .....	182
4.5.6	Tambahan Narapidana Berdasarkan Putusan PN Serang	

	Menurut Lama Hukuman dan Jenis Kelamin di Kota Serang, 2022 <i>Additional Conviction in Court of First Instance of Serang by Period of Sentence and Sex in Serang Municipality, 2022</i> .....	183
4.5.7	Banyaknya Ormas Menurut Kecamatan di Kota Serang, 2021-2022 <i>Number of Community Communication by Subdistrict in Serang Municipality, 2021-2022</i> .....	184
<b>5.</b>	<b>PERTANIAN, KEHUTANAN, PETERNAKAN, DAN PERIKANAN/ AGRICULTURE, FORESTRY, LIVESTOCK, AND FISHERY</b>	
<b>5.1</b>	<b>HORTIKULTURA</b>	
	<b>HORTICULTURE</b>	
5.1.1	Luas Panen Tanaman Sayuran Menurut Kecamatan dan Jenis Tanaman (ha) di Kota Serang, 2021 dan 2022 <sup>1</sup> <i>Harvested Area of Vegetables by Subdistrict and Kind of Plant (ha) in Serang Municipality, 2021 and 2022<sup>1</sup></i> .....	191
5.1.2	Produksi Tanaman Sayuran Menurut Kecamatan dan Jenis Tanaman (kw) di Kota Serang, 2021 dan 2022 <sup>1</sup> <i>Production of Vegetables by Subdistrict and Kind of Plant (qui) in Serang Municipality, 2021 dan 2022<sup>1</sup></i> .....	196
5.1.3	Luas Panen Tanaman Sayuran dan Buah-buahan Semusim Menurut Jenis Tanaman (ha) di Kota Serang, 2019–2022 <i>Harvested Area of Seasonal Vegetables and Fruits by Kind of Plant (ha) in Serang Municipality, 2019–2022<sup>1</sup></i> .....	201
5.1.4	Produksi Tanaman Sayuran dan Buah-buahan Semusim Menurut Jenis Tanaman (kw) di Kota Serang, 2019–2022 <sup>1</sup> <i>Production of Seasonal Vegetables and Fruits by Kind of Plant (qui) in Serang Municipality, 2019–2022<sup>1</sup></i> .....	203
5.1.5	Luas Panen Tanaman Biofarmaka Menurut Kecamatan dan Jenis Tanaman (m <sup>2</sup> ) di Kota Serang, 2021 dan 2022 <sup>1</sup> <i>Harvested Area of Medicinal Plants by Subdistrict and Kind of Plant (m<sup>2</sup>) in Serang Municipality, 2021 and 2022<sup>1</sup></i> .....	205
5.1.6	Produksi Tanaman Biofarmaka Menurut Kecamatan dan Jenis Tanaman (kg) di Kota Serang, 2021 and 2022 <sup>1</sup> <i>Production of Medicinal Plants by Subdistrict and Kind of Plant (kg) in Serang Municipality, 2021 and 2022<sup>1</sup></i> .....	208
5.1.7	Luas Panen Tanaman Biofarmaka Menurut Jenis	

	Tanaman (m <sup>2</sup> ) di Kota Serang, 2019–2022 <sup>1</sup> <i>Harvested Area of Medicinal Plants by Kind of Plant (m<sup>2</sup>) Serang Municipality, 2019–2022<sup>1</sup></i> .....	211
5.1.8	Produksi Tanaman Biofarmaka Menurut Jenis Tanaman (kg) di Kota Serang, 2019–2022 <sup>1</sup> <i>Production of Medicinal Plants by Kind of Plant (kg), in Serang Municipality, 2019–2022<sup>1</sup></i> .....	212
5.1.9	Luas Panen Tanaman Hias Menurut Kecamatan dan Jenis Tanaman (m <sup>2</sup> ) di Kota Serang, 2021 and 2022 <sup>1</sup> <i>Harvested Area of Ornamental Plants by Subdistrict and Kind of Plant (m<sup>2</sup>) in Serang Municipality, 2021 and 2022<sup>1</sup></i> .....	213
5.1.10	Produksi Tanaman Hias Menurut Kecamatan dan Jenis Tanaman (tangkai) di Kota Serang, 2021 and 2022 <sup>1</sup> <i>Production of Ornamental Plants by Subdistrict and Kind of Plant (stalks) in Serang Municipality, 2021 and 2022<sup>1</sup></i> .....	215
5.1.11	Luas Panen Tanaman Hias Menurut Jenis Tanaman (m <sup>2</sup> ) di Kota Serang, 2019–2022 <sup>1</sup> <i>Harvested Area of Ornamental Plants by Kind of Plant (m<sup>2</sup>) in Serang Municipality, 2019–2022<sup>1</sup></i> .....	217
5.1.12	Produksi Tanaman Hias Menurut Jenis Tanaman (tangkai) di Kota Serang, 2019–2022 <sup>1</sup> <i>Production of Ornamental Plants by Kind of Plant (stalks) in Serang Municipality, 2019–2022<sup>1</sup></i> .....	219
5.1.13	Produksi Buah-buahan Menurut Kecamatan dan Jenis Tanaman (kw) di Kota Serang, 2021 and 2022 <sup>1</sup> <i>Production of Fruits by Subdistrict and Kind of Plant (qui) in Serang Municipality, 2021 and 2022<sup>1</sup></i> .....	221
5.1.14	Produksi Buah–Buahan dan Sayuran Tahunan Menurut Jenis Tanaman (kw) di Kota Serang, 2019–2022 <sup>1</sup> <i>Production of Annual Fruits and Vegetables by Kind of Plant (qui) in Serang Municipality, 2019–2022<sup>1</sup></i> .....	228
<b>5.2</b>	<b>PERKEBUNAN</b>	
	<b>ESTATE CROPS</b>	

5.2.1	Luas Areal Tanaman Perkebunan Menurut Kecamatan dan Jenis Tanaman (ha) di Kota Serang, 2021 dan 2022 <i>Planted Area of Estate Crops by Subdistrict and Type of Crops (ha) in Serang Municipality, 2021 dan 2022</i> .....	230
5.2.2	Produksi Perkebunan Menurut Kecamatan dan Jenis Tanaman (ton) di Kota Serang, 2021 dan 2022 <i>Production of Estate by Subdistrict and Type of Crops (ton) in Serang Municipality, 2021 and 2022</i> .....	234
<b>5.3</b>	<b>PETERNAKAN</b> <b>LIVESTOCK</b>	
5.3.1	Populasi Ternak Menurut Kecamatan dan Jenis Ternak di Kota Serang, 2022 <i>Livestock Population by Subdistrict and Kind of Livestock in Serang Municipality, 2022</i> .....	238
5.3.2	Populasi Unggas Menurut Kecamatan dan Jenis Unggas di Kota Serang, 2022 <i>Livestock Population by Subdistrict and Kind of Livestock in Serang Municipality, 2022</i> .....	240
5.3.3	Jumlah Ternak yang Dipotong di Rumah Potong Hewan (RPH) Menurut Jenisnya per Bulan di Kota Serang, 2022 <i>Number of Livestock Maintaned Slaughtered in Slaughter House (RPH) by Type per Month in Serang Municipality, 2022</i> .....	241
<b>5.4</b>	<b>PERIKANAN</b> <b>FISHERY</b>	
5.4.1	Produksi Ikan Menurut Tempat Penangkapan/ Budidaya di Kota Serang (Ton), 2022 <i>Production of Fish by Type of Catching and Breeding Places in Serang Municipality (Tons), 2022</i> .....	242
5.4.2	Nilai Produksi Ikan Menurut Tempat Penangkapan/ Budidaya di Kota Serang (Jutaan Rp.), 2022 <i>Production Value of Fish by Type of Catching and Breeding Places in Serang Municipality (Million Rp.), 2022</i> .....	244
5.4.3	Banyaknya Unit Penangkapan Ikan Laut Menurut Jenis di Kota Serang, 2022	

	<i>Number of Marine Fisheries Catching by Kind in Serang Municipality, 2022</i> .....	246
5.4.4	Banyaknya Perahu / Kapal Penangkap Ikan Laut Menurut Jenis di Kota Serang, 2022 <i>Number of Fisheries Boat by Kind in Serang Municipality, 2022</i> .....	248
5.4.5	Banyaknya Rumah Tangga Perikanan Menurut Jenis Perikanan di Kota Serang, 2022 <i>Number of Fishery Household by Type of Fisheries in Serang Municipality, 2022</i> .....	250
5.4.6	Produksi dan Nilai Produksi Ikan di Pelabuhan Perikanan Nusantara Karangantu, 2016-2022 <i>Fish Production and Value in Karangantu Nusantara Fishing Port, 2016-2022</i> .....	252
5.4.7	Produksi dan Nilai Produksi Ikan per Bulan di Pelabuhan Perikanan Nusantara Karangantu, 2022 <i>Fish Production and Value by Month in Karangantu Nusantara Fishing Port, 2022</i> .....	253
5.4.8	Produksi dan Nilai Produksi per Jenis Ikan per Bulan di Pelabuhan Perikanan Nusantara Karangantu, 2021-2022 <i>Fish Production and Value by Month in Karangantu Nusantara Fishing Port, 2021-2022</i> .....	254
<b>6.</b>	<b>INDUSTRI, PERTAMBANGAN, DAN ENERGI/ INDUSTRY, MINING, AND ENERGY</b>	
6.1	Daya Terpasang, Produksi, dan Distribusi Listrik PT. PLN (Persero) pada Cabang/Ranting PLN Menurut Kecamatan di Kota Serang, 2022 <i>Installed Electricity Power, Production, and Distribution of PT. PLN (Persero) at PLN Branch by Subdistrict in Serang Municipality, 2022</i> .....	262
6.2	Jumlah Pelanggan Listrik Menurut Kecamatan di Kota Serang, 2018-2022 <i>Number of Electricity Customers by Subdistrict in Serang Municipality, 2018-2022</i> .....	263
6.3	Daya Terpasang Listrik Terpasang (VA) PT. PLN (Persero) Menurut Golongan Tarif di Kota Serang, 2022 <i>Number of Electric Capacity Sold Out (VA) by Kind of Tariff in Serang Municipality, 2022</i> .....	264

6.4	Jumlah Listrik Terjual (KWH) PT. PLN (Persero) Menurut Golongan Tarif di Kota Serang, 2022 <i>Number of Quantity of Electricity Sold Out (KWH) by Kind of Tariff in Serang Municipality, 2022</i> .....	266
6.5	Nilai Listrik Terjual (Rupiah) PT. PLN (Persero) Menurut Golongan Tarif di Kota Serang, 2022 <i>Value of Quantity of Electricity Sold Out (Rupiahs) by Kind of Tariff in Serang Municipality, 2022</i> .....	268
6.6	Jumlah Pelanggan dan Air yang Disalurkan Menurut Kecamatan di Kota Serang, 2022 <i>Number of Customers and Distributed Water by Subdistrict in Serang Municipality, 2022</i> .....	270
<b>7.</b>	<b>PARIWISATA/TOURISM</b>	
7.1	Jumlah Usaha Jasa Makanan/Minuman Menurut Jenisnya di Kota Serang, 2019–2022 <i>Number of Food / Beverage Service Businesses by Type in Serang Municipality, 2019–2022</i> .....	277
7.2	Jumlah Kunjungan Wisatawan Menurut Bulan di Kota Serang, 2022 <i>Number of Tourist Visit by Month in Serang Municipality, 2022</i> .....	278
7.3	Jumlah Hotel dan Akomodasi Lainnya Menurut Kasifikasi di Kota Serang, 2018–2022 <i>Number of Hotel and Other Accomodations by Classification in Serang Municipality, 2018–2022</i> .....	279
7.4	Direktori Hotel dan Perusahaan Akomodasi di Kota Serang, 2022 <i>Directory of Hotel and Other Accomodation Company in Serang Municipality, 2022</i> .....	280
<b>8.</b>	<b>TRANSPORTASI DAN KOMUNIKASI/ TRANSPORTATION AND COMMUNICATION</b>	
<b>8.1</b>	<b>TRANSPORTASI TRANSPORTATION</b>	
8.1.1	Panjang Jalan <sup>1</sup> Menurut Tingkat Kewenangan Pemerintahan di Kota Serang (km), 2020–2022 <i>Length of Roads<sup>1</sup> by Level of Government Authority in Serang Municipality (km), 2020–2022</i> .....	289
8.1.2	Panjang Jalan Menurut Jenis Permukaan	

	Jalan di Kota Serang (km), 2020–2022 <i>Length of Roads by Type of Road Surface in Serang Municipality (km), 2020–2022 .....</i>	290
8.1.3	Panjang Jalan Menurut Kondisi Jalan di Kota Serang, 2020–2022 <i>Length of Roads by Condition of Roads in Serang Municipality (km), 2020–2022.....</i>	291
8.1.4	Lalu Lintas Penumpang Kereta Api di Kota Serang, 2021-2022 <i>Traffic of Train Passenger in Serang Municipality, 2021-2022.....</i>	292
8.1.5	Jumlah Kendaraan Bermotor Menurut Kecamatan dan Jenis Kendaraan (unit) di Kota Serang, 2022 <i>Number of Registered Motor Vehicles by Subdistrict and Type of Motor Vehicles (units) in Serang Municipality, 2022 .....</i>	293
8.1.6	Trayek Angkutan Kota dan Perbatasan Data Angkutan Kota Serang, 2022 <i>Rate Transportation of Urban Transport and Frontier Data of Transportation in Serang Municipality, 2022, .....</i>	296
8.1.7	Daftar Nama dan Alamat Perusahaan Bis Umum Yang Melayani Trayek Antar Kota (Dalam Satu Provinsi), 2022 <i>List of Name and Address of Public Buses Service for Intercity Transport, 2022..</i>	297
<b>8.2</b>	<b>KOMUNIKASI</b> <b>COMMUNICATION</b>	
8.2.1	Jumlah Kantor Pos Pembantu Menurut Kecamatan di Kota Serang, 2019–2022 <i>Number of Post Offices Subsidiaries by Subdistrict in Serang Municipality, 2019–2022 .....</i>	298
8.2.2	Indikator Kegiatan Kantor Pos Serang, 2021–2022 <i>Activity Indicator of Serang Post Office, 2021–2022.....</i>	299
8.2.3	Persentase Penduduk Berumur 5 Tahun ke Atas Menurut Penggunaan Telepon Seluler/Nirkabel di Kota Serang, 2022 <i>Percentage of Population Aged 5 Years and Over by Whether to Use Cellular/Wireless Phone in Serang Municipality, 2022.....</i>	300
8.2.4	Persentase Penduduk Berumur 5 Tahun ke Atas Menurut Kepemilikan Telepon Seluler/Nirkabel di Kota Serang, 2022 <i>Percentage of Population Aged 5 Years and Over by Whether to Use Cellular/Wireless Phone in Serang Municipality, 2022.....</i>	301



8.2.5	Persentase Penduduk Berumur 5 Tahun ke Atas Menurut Penggunaan Komputer di Kota Serang, 2022 <i>Percentage of Population Aged 5 Years and Over by Whether to Use Computers in Serang Municipality, 2022</i> .....	302
8.2.6	Persentase Penduduk Berumur 5 Tahun ke Atas Menurut Akses Terhadap Internet di Kota Serang, 2022 <i>Percentage of Population Aged 5 Years and Over by According to Have Ever Accessed the Internet in Serang Municipality, 2022</i> .....	303
8.2.7	Persentase Rumah Tangga Menurut Kepemilikan Telepon Rumah dan Komputer/Laptop di Kota Serang, 2022 <i>Percentage of Household According to Owning a Home Phone and Computer/Laptop in Serang Municipality, 2022</i> .....	304
<b>9.</b>	<b>PERBANKAN, KOPERASI, DAN HARGA-HARGA/ BANKING, COOPERATIVE, AND PRICES</b>	
<b>9.1</b>	<b>KOPERASI COOPERATIVE</b>	
9.1.1	Jumlah Koperasi, Anggota, dan Volume Usaha Menurut Kecamatan di Kota Serang, 2022 <i>Number of Primary Village Unit cooperative, Members and Business Volume by Subdistrict in Serang Municipality, 2022</i> .....	310
9.1.2	Jumlah Koperasi Menurut Jenis Koperasi dan Kecamatan di Kota Serang, 2022 <i>Number of Cooperative by Kind of Cooperative and Subdistrict in Serang Municipality, 2022</i> .....	311
9.1.3	Jumlah Wajib Pajak dan Penerimaan Pajak di Kota Serang, 2022 <i>Registered Tax Obligatory and Tax Revenue in Serang Municipality, 2022</i> .....	312
<b>9.2</b>	<b>HARGA PRICE</b>	
9.2.1	Indeks Harga Konsumen per Bulan Menurut Kelompok Pengeluaran (2018=100) di Kota Serang, 2022 <i>Consumer Price Index per Month by Expenditure Group (2018=100) in Serang Municipality, 2022</i> .....	313
9.2.2	Laju Inflasi Bulanan Menurut Kelompok Pengeluaran (2018=100) di Kota Serang, 2022	

	Halaman Page
Monthly Inflation Rate by Expenditure Group (2018=100) in Serang Municipality, 2022 .....	317
9.2.3 Harga Beberapa Bahan Kebutuhan Pokok Setiap Bulannya di Kota Serang, 2021 <i>Retail Price of Essential Commodities Every Month in Serang Municipality, 2021</i> .....	321
<b>9.3 PERBANKAN</b>	
<b>BANKING</b>	
9.3.1 Posisi Dana Simpanan Rupiah dan Valuta Asing Bank Umum Menurut Jenis Simpanan di Kota Serang, 2021-2022 <i>Commercial Bank's Outstanding Funds in Rupiah and Foreign Exchange By Type of Deposits in Serang Municipality, 2021-2022</i> .....	324
9.3.2 Posisi Dana Simpanan Rupiah dan Valuta Asing Bank Umum Menurut Jenis Valuta dan Jenis Simpanan di Kota Serang pada Januari dan Desember, 2022 <i>Commercial Bank's Outstanding Funds in Rupiah and Foreign Exchange By Type of Currency and Type of Deposits in Serang Municipality On January and December, 2022</i> .....	325
9.3.3 Posisi Kredit Rupiah dan Valuta Asing Bank Umum Menurut Jenis Valuta, Jenis Penggunaan, dan Sektor Ekonomi Dengan Proyek Berlokasi di Kota Serang, 2021-2022 <i>Commercial Bank's Outstanding Credits in Rupiah and Foreign Exchange By Type of Currency, Type of Credits, and Economic Sectors With Projects Location in Serang Municipality, 2021-2022</i> .....	326
9.3.4 Posisi Kredit Rupiah dan Valuta Asing Bank Umum Menurut Jenis Valuta, Jenis Penggunaan, dan Sektor Ekonomi Dengan Proyek Berlokasi di Kota Serang Pada Januari dan Desember, 2022 <i>Commercial Bank's Outstanding Credits in Rupiah and Foreign Exchange By Type of Currency, Type of Credits, and Economic Sectors With Projects Location in Serang Municipality on January and December, 2022</i> .....	327
9.3.5 Posisi Dana Simpanan Rupiah dan Valuta Asing Bank Umum Menurut Jenis Simpanan di Kota Serang, 2020-2022 <i>Commercial Bank's Outstanding Funds in Rupiah and Foreign Exchange By Type of Deposits in Serang Municipality, 2020-2022</i> .....	328
9.3.6 Banyaknya Uang yang Dipinjam oleh Nasabah Menurut	

	Golongan Pinjaman di Perum Pegadaian Serang, 2022 <i>Number of Credit by Loan Group at State Pawnshop Company of Serang, 2022</i> .....	330
9.3.7	Banyaknya Barang yang Digadaikan Nasabah Menurut Golongan Pinjaman di Perum Pegadaian Serang, 2022 <i>Number of Goods Pawning by Loan Group at State Pawnshop Company of Serang, 2022</i> .....	331
<b>10.</b>	<b>PENGELUARAN PENDUDUK/POPULATION EXPENDITURE</b>	
10.1	Rata-rata Pengeluaran per Kapita Sebulan Menurut Kelompok Komoditas (rupiah) di Kota Serang, 2021 dan 2022 <i>Monthly Average Expenditure per Capita by Commodity Group (rupiahs) in Serang Municipality, 2021 and 2022</i> .....	338
10.2	Persentase Pengeluaran per Kapita Sebulan Menurut Kelompok Komoditas di Kota Serang, 2021 dan 2022 <i>Percentage of Monthly Expenditure per Capita by Commodity Group in Serang Municipality, 2021 and 2022</i> .....	339
10.3	Persentase Penduduk Menurut Golongan Pengeluaran Per Kapita Sebulan di Kota Serang, 2021 dan 2022 <i>Percentage of Population by Per Capita Spending Group a Month in Serang Municipality, 2021 and 2022</i> .....	340
<b>11.</b>	<b>PERDAGANGAN/TRADE</b>	
11.1	Jumlah Sarana Perdagangan Menurut Jenisnya di Kota Serang, 2019–2022 <i>Number of Trading Facilities by Type of Facility in Serang Municipality, 2019–2022</i> .....	346
11.2	Jumlah Perusahaan Menurut Bentuk Badan Hukum di Kota Serang, 2018–2022 <i>Number of Establishments by Type of Business Entity in Serang Municipality, 2018–2022</i> .....	347
11.3	Jumlah Pedagang Menurut Kecamatan di Kota Serang, 2022 <i>Number of Merchants by Subdistrict in Serang Municipality, 2022</i> .....	348
11.4	Jumlah Pasar Modern di Kota Serang, 2020–2022 <i>Number of Modern Market in Serang Municipality, 2020–2022</i> .....	349
11.5	Jumlah Pasar dan Pedagang di Kota Serang, 2022 <i>Number of Traditional Market and Trader in Serang Municipality,</i>	

	2022.....	351
<b>12.</b>	<b>SISTEM NERACA REGIONAL/SYSTEM OF REGIONAL ACCOUNTS</b>	
12.1.	Produk Domestik Regional Bruto Atas Dasar Harga Berlaku Menurut Lapangan Usaha di Kota Serang (milyar rupiah), 2018–2022 <i>Gross Regional Domestic Product at Current Market Prices by Industry in Serang Municipality (billions rupiahs), 2018–2022.....</i>	359
12.2	Produk Domestik Regional Bruto Atas Dasar Harga Konstan 2010 Menurut Lapangan Usaha (miliar rupiah) di Kota Serang, 2018–2022 <i>Gross Regional Domestic Product at 2010 Constant Market Prices by Industry (billions rupiahs) in Serang Municipality, 2018–2022.....</i>	361
12.3	Distribusi Persentase Produk Domestik Regional Bruto Atas Dasar Harga Berlaku Menurut Lapangan Usaha di Kota Serang, 2017–2021 <i>Percentage Distribution of Gross Regional Domestic Product at Current Market Prices by Industry in Serang Municipality, 2017–2021 ..</i>	363
12.4	Laju Pertumbuhan Produk Domestik Regional Bruto Atas Dasar Harga Konstan 2010 Menurut Lapangan Usaha (persen) di Kota Serang, 2018–2022 <i>Growth Rate of Gross Regional Domestic Product at 2010 Constant Market Prices by Industry (percent) in Serang Municipality, 2018–2022</i>	365
12.5	Produk Domestik Regional Bruto Atas Dasar Harga Berlaku Menurut Jenis Pengeluaran di Kota Serang (juta rupiah), 2018–2022 <i>Gross Regional Domestic Product at Current Market Prices by Type of Expenditure in Serang Municipality (million rupiahs), 2018–2022.....</i>	367
12.6	Produk Domestik Regional Bruto Atas Dasar Harga Konstan 2010 Menurut Jenis Pengeluaran di Kota Serang (jutarupiah), 2018–2022 <i>Gross Regional Domestic Product at 2010 Constant Market Prices by Type of Expenditure in Serang Municipality (million rupiahs), 2018–2022.....</i>	368
<b>13.</b>	<b>PERBANDINGAN ANTAR KABUPATEN/ KOTA/ REGENCY/MUNICIPAL COMPARISON</b>	
13.1	Jumlah Penduduk Menurut Kabupaten/Kota di Provinsi Banten (ribu jiwa), 2018–2022 <i>Population by Regency/Municipality in Banten Province (thousand person), 2018–2022 .....</i>	373
13.2	Laju Pertumbuhan Produk Domestik Regional Bruto	

	Atas Dasar Harga Konstan 2010 Menurut Kabupaten/ Kota di Provinsi Banten (persen), 2018–2022 <i>Rate of Growth of Gross Regional Domestic Products at Constant 2010 Prices by Regency/Municipality in Banten Province (percent), 2018–2022 .....</i>	374
13.3	Jumlah Penduduk Miskin Menurut Kabupaten/ Kota di Provinsi Banten (ribu jiwa), 2021–2022 <i>Number of Poor People by Regency/Municipality in Banten Province (thousand person), 2021–2022.....</i>	375
13.4	Indeks Pembangunan Manusia (IPM) Menurut Kabupaten/ Kota di Provinsi Banten, 2018–2022 <i>Human Development Index (HDI) by Regency/Municipality in Banten Province, 2018–2022 .....</i>	376
13.5.	Kepadatan Penduduk dan Rasio Jenis Kelamin Penduduk Menurut Kabupaten/Kota di Provinsi Banten, 2021 dan 2022 <i>Population Density and Population Sex Ratio by Regency/ Municipality in Banten Province, 2021 and 2022 .....</i>	377
13.6.	Jumlah Penduduk Berumur 15 Tahun Keatas Menurut Kabupaten/Kota dan Jenis Kegiatan Selama Seminggu yang Lalu di Provinsi Banten, 2022 <i>Population Aged 15 Years and Over by Regency/Municipality and Type of Activity During The Previous Week in Banten Province, 2022 .....</i>	378
13.7	Upah Minimum Kabupaten/Kota per Bulan di Provinsi Banten (rupiah), 2018-2022 <i>Minimum Wage per Month by Regency/Municipality in Banten Province (rupiahs), 2018-2022 .....</i>	379

## DAFTAR GAMBAR/LIST OF FIGURES

		Halaman <i>Page</i>
1.1	Luas Daerah Menurut Kecamatan di Kota Serang, 2022 <i>Area of Subdistrict in Serang Municipality, 2022</i> .....	6
2.1	Jumlah Desa/Kelurahan Menurut Kecamatan di Kota Serang, 2022 <i>Number of Villages by Subdistrict in Serang Municipality, 2022</i> .....	22
3.1	Persentase Penduduk Menurut Kecamatan di Kota Serang, 2022 <i>Percentage of Population by Subdistrict in Serang Municipality, 2022</i> ..	46
3.2	Piramida Penduduk Kota Serang, 2022 <i>Serang Municipality Population Pyramid, 2022</i> .....	47
4.1	Jumlah Desa/Kelurahan yang Memiliki Fasilitas Sekolah menurut Kecamatan dan Tingkat Pendidikan di Kota Serang, 2022 <i>Number of Villages Having Educational Facilities by Subdistrict and Educational Level in Serang Municipality, 2022</i> .....	74
5.1	Produksi Buah–Buahan Tahunan Menurut Jenis Tanaman (kw) di Kota Serang, 2022 <i>Production of Annual Fruits by Kind of Plant (qui) in Serang Municipality, 2022</i> .....	190
6.1	Jumlah Pelanggan Listrik Menurut Kecamatan di Kota Serang, 2022 <i>Electricity Distribution of PT. PLN (Persero) at PLN Branch by Subdistrict in Serang Municipality, 2022</i> .....	261
7.1	Jumlah Kunjungan Wisatawan Menurut Bulan di Kota Serang, 2022 <i>Number of Tourist Visit by Month in Serang Municipality, 2022</i> .....	276
8.1	Lalu Lintas Penumpang Kereta Api di Kota Serang, 2022 <i>Traffic of Train Passenger in Serang Municipality, 2022</i> .....	288
9.1	Indeks Harga Konsumen (Persen) Setiap Bulannya di Kota Serang, 2022 <i>Monthly Consumer Price Index (Percent) in Serang Municipality, 2022</i> .	309
10.1	Persentase Penduduk Menurut Golongan Pengeluaran Per Kapita Sebulan di Kota Serang, 2022 <i>Percentage of Population by Per Capita Spending Group a Month in</i>	

	Halaman Page
	337
11.1	345
12.1	358
13.1	372

## PENJELASAN UMUM/EXPLANATORY NOTES

Tanda-tanda, satuan-satuan, dan lain-lainnya yang digunakan dalam publikasi ini adalah sebagai berikut:

*Symbols, measurement units, and acronyms which are used in this publication, are as follows:*

### 1. TANDA-TANDA/SYMBOLS

Data tidak tersedia/Data not available .....	: ...
Tidak ada atau nol /Null or zero .....	: -
Data dapat diabaikan/Data negligible .....	: 0
Tanda decimal/Decimal point .....	: ,
Data tidak dapat ditampilkan/Not applicable .....	: NA
Angka estimasi/Estimated figures .....	: e
Angka diperbaiki/Revised figures .....	: r
Angka sementara/Preliminary figures .....	: x
Angka sangat sementara/Very preliminary figures .....	: xx
Angka sangat sangat sementara/Very very preliminary figures .....	: xxx

### 2. SATUAN/UNITS

barel/barrel .....	: 158,99 liter/litres = 1/6,2898 m <sup>3</sup>
hektar (ha)/hectare (ha) .....	: 10 000 m <sup>2</sup>
kilometer (km)/kilometres (km) .....	: 1 000 meter/meters (m)
knot/knot .....	: 1,8523 km/jam (km/hour)
kuintal/quintal .....	: 100 kg
KWh .....	: 1 000 Watt hour
MWh .....	: 1 000 KWh
liter (untuk beras)/litre (for rice) .....	: 0,80 kg
MMSCF .....	: 1/35,3 m <sup>3</sup>
metrik ton (m.ton)/metric ton (m. ton) .....	: 0,98421 long ton = 1 000 kg
ons/ounce .....	: 28,31 gram/grams
ton .....	: 1 000 kg

Satuan lain: buah, dus, butir, helai/lembar, kaleng, batang, pulsa, ton kilometer (ton-km), jam, menit, persen (%).

*Other units: unit, pack, pieces, sheet, tin, pulse, ton-kilometres(ton-km), hour, minute, percent (%).*

Perbedaan angka di belakang koma disebabkan oleh pembulatan angka.

*The difference in decimal numbers is caused by rounding.*





## DAFTAR SINGKATAN/ LIST OF ABBREVIATIONS

SI	: Stasiun Iklim
SIMPK	: Stasiun Meteorologi Pertanian Khusus
t.t	: Tempat tidur
BCG	: Bacillus Calmette Guerin
DPT	: Difteri, Pertusis, Tetanus
TT	: Tetanus Toxoid
IOT	: Industri Obat Tradisional/ <i>Traditional Medicine Industry</i>
IKOT	: Industri Kecil Obat Tradisional/ <i>Traditional Medicine Small</i>
Alkes	: Alat kesehatan/ <i>Health Kits</i>
PKRT	: Perbekalan Kesehatan Rumah tangga/ <i>Household Health Logistics</i>
Kompl	: Komplemen/ <i>Complement</i>
IRTP	: Industri Pangan Produksi Rumah Tangga/ <i>Foods Home Industry</i>
PBF	: Pedagang Besar Farmasi/ <i>Pharmacy Whole-seller</i>
GFK	: Gudang Farmasi Kab/Kota/Regency/ <i>Municipality Pharmacy Warehouse</i>
RB	: Rumah Bersalin/ <i>Delivery House</i>
Pustu	: Puskesmas pembantu/ <i>Auxiliary Public Health Center</i>
BP	: Balai Pengobatan/ <i>Polyclinic</i>
TPS	: Tempat Pembuangan Sementara / <i>landfill</i>
Jamkesmas	: Jaminan kesehatan masyarakat miskin/ <i>Poor public health insurance</i>
PJKMU	: Program Jaminan Kesehatan Masyarakat Umum
SIUP	: Surat Ijin Usaha Perdagangan/ <i>Trading Permission Letter</i>
TDP	: Tanda Daftar Perusahaan/ <i>Company Registration Identity</i>
API	: Angka Pengenal Importir/ <i>Importer's Identity Number</i>
SP2021	: Sensus Penduduk 2021/ <i>2021 Population Census</i>



## Statistik Kunci, 2020–2022 Key Statistics, 2020–2022

Rincian/Description	Satuan/Unit	2020	2021	2022
(1)	(2)	(3)	(4)	(5)
<b>SOSIAL/SOCIAL</b>				
Penduduk <sup>1</sup> /Population <sup>1</sup>	orang/people	692 101	704 618	720 362 <sup>7</sup>
Laju Pertumbuhan Penduduk <sup>1</sup> /Population Growth <sup>1</sup>	%	1,76	2,42	2,31
Umur Harapan Hidup (UHH)/Life Expectancy at Birth	tahun/years	...	...	...
Harapan Lama Sekolah (HLS)/Expected Years of Schooling	tahun/years	...	...	...
Tingkat Partisipasi Angkatan Kerja -TPAK <sup>2</sup> Labour Force Participation Rate-LFPR <sup>2</sup>	%	63,79	62,16	64,8
Tingkat Pengangguran Terbuka-TPT <sup>2</sup> Unemployment Rate-UR <sup>2</sup>	%	9,26	9,41	8,17
Penduduk Miskin <sup>3</sup> /Poor People <sup>3</sup>	ribu/thousands	42,24	47,91	42,56
Persentase Penduduk Miskin <sup>3</sup> Percentage of Poor People <sup>3</sup>	%	6,06	6,79	5,94
Indeks Pembangunan Manusia-IPM <sup>4</sup> Human Development Index <sup>4</sup>	—	72,16	72,44	72,98
<b>EKONOMI/ECONOMIC</b>				
Produk Domestik Regional Bruto (PDRB) Harga Berlaku <sup>5</sup> Gross Regional Domestic Bruto (GRDP) at Current Price <sup>5</sup>	miliar rupiah billion rupiahs	31 666,09	33 503,98	36 723,84
Laju Pertumbuhan Ekonomi <sup>6</sup> /Economic Growth <sup>6</sup>	%	-1,29	3,88	4,71
PDRB Per Kapita Harga Berlaku <sup>5</sup> Per Capita of GRDP at Current Price <sup>5</sup>	rupiah/rupiahs	45 638 328,48	47 326 525,76	50 979 701,87
Inflasi/Inflation (y-o-y)	%	1,91	2,23	7,22

Catatan/Notes: <sup>1</sup> Hasil SP2021 (September)/The result of the 2021 population census (September)

<sup>2</sup> Kondisi Agustus/Condition at August

<sup>3</sup> Kondisi Maret/Condition at March

<sup>4</sup> Sejak tahun 2010, IPM dihitung dengan metode baru. Komponen IPM metode baru adalah angka harapan hidup saat lahir, harapan lama sekolah, rata-rata lama sekolah, dan pengeluaran per kapita/Since 2010, HDI was calculated using new method. New HDI component are life expectancy at birth, expected years of schooling, means years of schooling, and expenditure per capita

<sup>5</sup> Mulai tahun 2010 mengadopsi System of National Account 2008 (SNA 2008)/Since 2010 is in line with System of National Account 2008 (SNA 2008)

<sup>6</sup> Menggunakan tahun dasar 2010 (2010=100)/Using 2010 base year (2010=100)

<sup>7</sup> Proyeksi Penduduk Interim tahun 2020-2023 BPS/ Interim Population Projection Statistics-Indonesia, 2020-2023



## GEOGRAFI DAN IKLIM

GEOGRAPHY AND CLIMATE

## LUAS WILAYAH KOTA SERANG

Total Area of Serang Municipality

266,18 km<sup>2</sup>

## KECAMATAN TAKTAKAN

Taktakan Subdistrict

61,16 km<sup>2</sup>

## KECAMATAN SERANG

Serang Subdistrict

26,55 km<sup>2</sup>

## KECAMATAN CIPOCOK JAYA

Cipocok Jaya Subdistrict

34,10 km<sup>2</sup>

## KECAMATAN KASEMEN

Kasemen Subdistrict

68,85 km<sup>2</sup>

## KECAMATAN WALANTAKA

Walantaka Subdistrict

36,56 km<sup>2</sup>

## KECAMATAN CURUG

Curug Subdistrict

38,96 km<sup>2</sup>

## JUMLAH HARI HUJAN

Number of Rainy Days

286 Hari



## RATA-RATA CURAH HUJAN

Precipitation Average

143,3 mm/bulan



## RATA-RATA SUHU UDARA

Temperature Average

27,61 °C





**PENJELASAN TEKNIS**

1. Secara astronomis, Kota Serang terletak antara 5°99' – 6°22' Lintang Selatan dan 106°07' – 106°25' Bujur Timur. Apabila memakai koordinat sistem UTM (Universal Transfer Mercator) Zone 48E wilayah Kota Serang terletak pada koordinat 618.000 m sampai dengan 638.600 m dari Barat ke Timur dan 9.337.725 m sampai dengan 9.312.475 m dari Utara ke Selatan.
2. Berdasarkan posisi geografisnya, sebelah utara Kota Serang berbatasan dengan Laut Jawa, dan sebelah timur berbatasan dengan Kabupaten Serang, begitu juga di sebelah selatan dan di sebelah barat berbatasan dengan Kabupaten Serang.
3. Kota Serang terdiri dari 6 kecamatan dan 67 kelurahan, yaitu:
  - Kecamatan Curug: Kamanisan, Pancalaksana, Tinggar, Cipete, Curugmanis, Sukalaksana, Sukawana, Curug, Sukajaya, dan Cilaku.
  - Kecamatan Walantaka: Nyapah, Lebakwangi, Cigoong, Tegalsari, Pasuluhan, Pabuaran, Walantaka, Pengampelan, Pipitan, Kiara, Pageragung, Kalodran, Kepuren, dan Teritih.
  - Kecamatan Cipocok Jaya: Gelam, Dalung, Tembong, Karundang, Cipocok Jaya, Banjarsari, Banjaragung, dan Panancangan.

**TECHNICAL NOTES**

1. *Astronomically, Serang Municipality lies between 5°99' – 6°22' South Latitude and 106°07' – 106°25' East Longitude. If using UTM coordinate system (Universal Transfer Mercator) Zone 48E, Serang Municipality lies between 618.000 m to 638.600 m from west to east and 9.337.725 m to 9.312.475 m from north to south.*
2. *In terms of geographic position, Serang Municipality is bounded by Java Sea in the north; and surrounded by Serang Regency in the east, south and west.*
3. *Serang Municipality has 6 subdistricts which divides into 67 villages. These include:*
  - *Curug Subdistrict: Kamanisan, Pancalaksana, Tinggar, Cipete, Curugmanis, Sukalaksana, Sukawana, Curug, Sukajaya, and Cilaku.*
  - *Walantaka Subdistrict: Nyapah, Lebakwangi, Cigoong, Tegalsari, Pasuluhan, Pabuaran, Walantaka, Pengampelan, Pipitan, Kiara, Pageragung, Kalodran, Kepuren, and Teritih.*
  - *Cipocok Jaya Subdistrict: Gelam, Dalung, Tembong, Karundang, Cipocok Jaya, Banjarsari, Banjaragung, and Panancangan.*



- Kecamatan Serang: Serang, Cipare, Sumurpecung, Cimuncang, Kotabaru, Lontarbaru, Kagungan, Lopang, Unyur, Kaligandu, Terondol, dan Sukawana.
- Kecamatan Taktakan: Cilowong, Sayar, Sepang, Pancur, Kalang Anyar, Kuranji, Panggung Jati, Drangong, Taktakan, Umbul Tengah, Lialang, Taman Baru, dan Cibendung.
- Kecamatan Kasemen: Kasemen, Warung Jaud, Mesjid Priyayi, Bendung, Terumbu, Sawah Luhur, Kilasah, Margaluyu, Kasunyatan, dan Banten.
- *Serang Subdistrict: Serang, Cipare, Sumurpecung, Cimuncang, Kotabaru, Lontarbaru, Kagungan, Lopang, Unyur, Kaligandu, Terondol, and Sukawana.*
- *Taktakan Subdistrict: Cilowong, Sayar, Sepang, Pancur, Kalang Anyar, Kuranji, Panggung Jati, Drangong, Taktakan, Umbul Tengah, Lialang, Taman Baru, and Cibendung.*
- *Kasemen Subdistrict: Kasemen, Warung Jaud, Mesjid Priyayi, Bendung, Terumbu, Sawah Luhur, Kilasah, Margaluyu, Kasunyatan, and Banten.*

<https://serangkota.go.id>

**ULASAN**

Kota Serang mempunyai kedudukan sebagai pusat pemerintahan Provinsi Banten. Ibukota dari Kota Serang berada di Kecamatan Serang.

Kota Serang yang luasnya sebesar 266,18 km<sup>2</sup>, sebagian besar wilayahnya terletak di dataran rendah yang memiliki ketinggian kurang dari 500 mdpl.

Pada akhir tahun 2022, wilayah administrasi Kota Serang terdiri dari enam kecamatan dengan luas daratan masing-masing, yaitu: Curug 38,96 km<sup>2</sup>, Walantaka 36,56 km<sup>2</sup>, Cipocok Jaya 34,10 km<sup>2</sup>, Serang 26,55 km<sup>2</sup>, Taktakan 61,16 km<sup>2</sup>, dan Kasemen 68,85 km<sup>2</sup>.

Berdasarkan elevasi (ketinggian dari permukaan laut), dataran di Kota Serang terdiri dari:

- 0 m - 100 m = 91,74 %
- 101 m - 500 m = 7,59 %
- 501 m - 1000 m = 0,67 %

Sepanjang tahun 2022, di Kota Serang terjadi 173 hari hujan dengan rata-rata curah hujan sebesar 143,4 mm per bulan dan rata-rata suhu udara sebesar 27,6° Celcius.

**DESCRIPTION**

*Serang Municipality positioned as the center of Banten Province government. Serang Municipality capital is located in Serang subdistrict.*

*Serang Municipality area which cover 266.18 km<sup>2</sup> of landmass, mostly flat land area with elevation less than 500 meter.*

*In 2022, Serang Municipality divided into six subdistrict, the land area of each subdistrict is Curug 38.96 km<sup>2</sup>, Walantaka 36.56 km<sup>2</sup>, Cipocok Jaya 34.10 km<sup>2</sup>, Serang 26.55 km<sup>2</sup>, Taktakan 61.16 km<sup>2</sup>, and Kasemen 68.85 km<sup>2</sup>.*

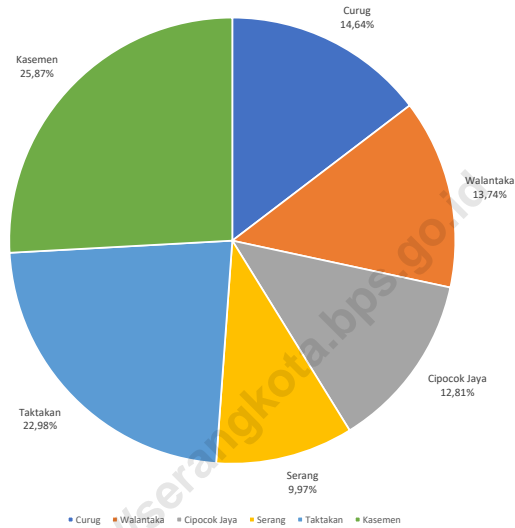
*Based on elevation (high of sea surface), land in Serang Municipality consists of:*

- 0 m- 100 m = 91.74%
- 101 m-500 m = 7.59 %
- 501 m-1000 m = 0.67 %

*During 2022, 173 rainy days happened in Serang Municipality, which have about 143.4 mm per month of rainfalls average and 27.6° Celsius of temperature average.*

**Gambar** 1.1  
**Figures**

**Luas Daerah Menurut Kecamatan di Kota Serang, 2022**  
**Area of Subdistrict in Serang Municipality, 2022**



Catatan/Notes : Berdasarkan Peraturan Menteri Dalam Negeri No. 66 Tahun 2011 tanggal 28 Desember 2011  
Based on Minister Of Home Affairs Regulation No 66/2011, December 28,2011

Sumber/Source : Pemerintah Kota Serang/Serang Municipality Government

## 1.1 KEADAAN GEOGRAFI GEOGRAPHY CONDITION

**Tabel** 1.1.1 **Luas Daerah Menurut Kecamatan di Kota Serang, 2022**  
**Table** 1.1.1 **Total Area by Subdistrict in Serang Municipality, 2022**

Kecamatan <i>Subdistrict</i>	Ibukota Kecamatan <i>Capital of Subdistrict</i>	Luas <i>Total Area</i> (km <sup>2</sup> /sq.km)
(1)	(2)	(3)
1. Curug	Curug	38,96
2. Walantaka	Pipitan	36,56
3. Cipocok Jaya	Cipocok Jaya	34,10
4. Serang	Kaligandu	26,55
5. Taktakan	Taktakan	61,55
6. Kasemen	Kasemen	68,55
<b>Kota Serang</b>		<b>266,18</b>

Lanjutan Tabel/*Continued Table 1.1.1*

<b>Kecamatan Subdistrict</b>	<b>Persentase terhadap Luas Kota Percentage to Municipal Area</b>
<b>(1)</b>	<b>(4)</b>
1. Curug	14,64
2. Walantaka	13,73
3. Cipocok Jaya	12,81
4. Serang	9,97
5. Taktakan	22,98
6. Kasemen	25,87
<b>Kota Serang</b>	<b>100,00</b>

Sumber/Source: Pemerintah Kota Serang/Serang Municipality Government

**Tabel 1.1.2** **Tinggi Wilayah dan Jarak ke Ibukota di Kota Serang, 2022**  
**Table** **Altitude and Distance to The Capital in Serang Municipality, 2022**

Kecamatan Subdistrict	Tinggi Wilayah (mdpl) Altitude (m a.s.l)	Jarak ke Ibukota Kota Serang Distance to the Capital of Municipality
(1)	(2)	(3)
1. Curug	...	9
2. Walantaka	...	12
3. Cipocok Jaya	...	5
4. Serang	...	-
5. Taktakan	...	8
6. Kasemen	...	7
<b>Kota Serang</b>	<b>29,86</b>	<b>-</b>

Sumber/Source: Pemerintah Kota Serang/Serang Municipality Government

**Tabel 1.1.3**      **Jarak antar Ibukota Kecamatan di Kota Serang (km), 2022**  
**Table**            **Distance between Subdistrict Capital in Serang Municipality (km), 2022**

Kecamatan Subdistrict	Curug	Walan- taka	Cipocok Jaya	Serang	Taktakan	Kasemen
(1)	(2)	(3)	(4)	(5)	(6)	(7)
1. Curug	-	11	5	9	18	17
2. Walantaka	11	-	17	12	20	19
3. Cipocok Jaya	5	17	-	5	13	12
4. Serang	9	12	5	-	8	7
5. Taktakan	18	20	13	8	-	15
6. Kasemen	17	19	12	7	15	-

Sumber/Source: Pemerintah Kota Serang/Serang Municipality Government

**Tabel 1.1.4** Luas Wilayah Menurut Ketinggian dari Permukaan Laut dan Wilayah Pembangunan di Kota Serang (Ha), 2022  
**Table 1.1.4** Area by Elevation and Development Area in Serang Municipality (Ha), 2022

Wilayah Pembangunan	Ketinggian dari Permukaan Laut Elevation (Meter)					
	0 – 3	3 – 25	25 – 100	100 – 500	500 – 1000	> 1000
(1)	(2)	(3)	(4)	(5)	(6)	(7)
Serang Barat	-	-	3 004	1 051	-	-
Serang Selatan	-	2 866	-	-	-	-
Serang Timur	-	2 958	-	-	-	-
Serang Utara	3 396	2 940	-	-	-	-
Serang Tengah	-	3 164	-	465	-	-

Sumber/Source: Dinas Pertanian Kota Serang/Agriculture Service of Serang Municipality



**Tabel 1.1.5** Luas Lahan Menurut Penggunaan di Kota Serang (Ha), 2021-2022  
**Table** Area by Kind of Utilization in Serang Municipality (Ha), 2021-2022

Penggunaan Kind of Utilizing	2021	2022
(1)	(2)	(3)
1. Hutan <i>Forest</i>	...	...
2. Industri/Pergudangan <i>Manufacture/Warehousing</i>	...	...
3. Perairan <i>Water</i>	...	...
4. Tanah Jasa <i>Service Land</i>	...	...
5. Tanah Perumahan <i>Residential Land</i>	...	...
6. Tanah Perusahaan <i>Firm Land</i>	...	...
7. Pertanian <i>Agriculture</i>	...	...
<b>Kota Serang</b>	...	...

Sumber/Source: BPN Kota Serang/National Board of Land Affairs of Serang Regency

## 1.2 KEADAAN IKLIM CLIMATE CONDITION

**Tabel** 1.2.1 **Pengamatan Unsur Iklim Menurut Bulan di Stasiun Serang, 2022**  
**Table** 1.2.1 **Observation of Climate Elements by Months at Serang Station, 2022**

Bulan Month	Suhu/Temperature (°C)			Kelembaban/Humidity (%)		
	Minimum	Rata-rata Average	Maksimum Maximum	Minimum	Rata-rata Average	Maksimum Maximum
(1)	(2)	(3)	(4)	(5)	(6)	(7)
Januari/January	21,8	27,6	35,0	45,0	80,1	97,0
Februari/February	21,4	27,3	35,6	41,0	80,5	98,0
Maret/March	22,8	27,8	34,4	51,0	80,0	98,0
April/April	22,9	28,1	35,4	36,0	78,2	98,0
Mei/May	22,4	27,9	35,3	45,0	82,2	99,0
Juni/June	20,6	27,0	33,7	48,0	81,9	98,0
Juli/July	20,4	27,7	33,8	44,0	79,2	97,0
Agustus/August	22,6	27,7	33,8	51,0	78,4	98,0
September/September	22,4	27,7	35,0	46,0	77,3	98,0
Oktober/October	22,8	27,6	34,8	40,0	78,0	98,0
November/November	23,2	27,6	35,1	46,0	78,8	98,0
Desember/December	22,4	27,3	35,2	47,0	79,7	98,0

Lanjutan Tabel/*Continued Table 1.2.1*

Bulan Month	Kecepatan Angin (knot) Wind Velocity (knot)			Tekanan Udara/Atmospheric Pressure (mb)		
	Minimum	Rata-rata Average	Maksimum Maximum	Minimum	Rata-rata Average	Maksimum Maximum
(1)	(8)	(9)	(10)	(11)	(12)	(13)
Januari/January	0,0	2,0	18,0	1001,7	1005,7	1011,1
Februari/February	0,0	1,8	11,0	1000,0	1004,8	1009,7
Maret/March	0,0	2,2	10,0	1000,1	1004,4	1009,8
April/April	0,0	1,8	12,0	1000,0	1004,7	1008,8
Mei/May	0,0	1,4	10,0	1000,6	1004,8	1008,2
Juni/June	0,0	1,3	10,0	1001,7	1005,3	1008,0
Juli/July	0,0	1,6	8,0	1001,5	1004,9	1010,0
Agustus/August	0,0	1,5	10,0	1001,9	1005,4	1008,9
September/September	0,0	1,6	14,0	1000,3	1006,2	1010,7
Oktober/October	0,0	1,7	12,0	1001,1	1005,5	1009,1
November/November	0,0	2,4	12,0	1000,8	1005,0	1010,2
Desember/December	0,0	2,2	11,0	999,3	1004,5	1010,2

Lanjutan Tabel/*Continued Table 1.2.1*

Bulan Month	Jumlah Curah Hujan Number of Precipitation (mm)	Jumlah Hari Hujan (hari) Number of Rainy Days (day)	Rata-rata Harian Penyinaran Matahari Duration of Sunshine (jam)
(1)	(14)	(15)	(16)
Januari/January	109,1	18	4,6
Februari/February	121,0	20	3,8
Maret/March	289,0	17	3,3
April/April	184,5	13	5,8
Mei/May	191,6	18	4,7
Juni/June	114,6	15	4,4
Juli/July	43,1	7	5,5
Agustus/August	101,1	10	6,3
September/September	56,6	12	5,1
Oktober/October	200,4	11	3,6
November/November	156,7	16	4,1
Desember/December	152,5	16	3,9

Catatan/Note: Calm adalah kecepatan angin mendekati nol/ *Calm is wind velocity close to zero*

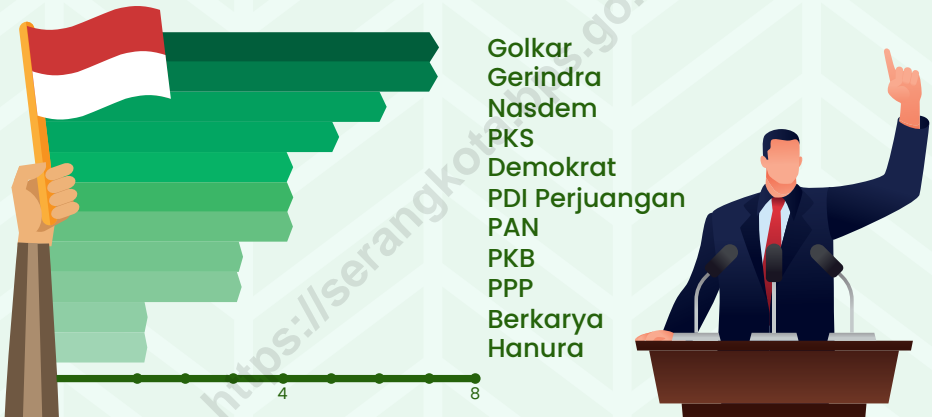
Sumber/Source: Badan Meteorologi, Klimatologi, dan Geofisika Stasiun Meteorologi Serang  
*Board of Meteorology, Climatology, and Geophysics – Meteorology Station of Serang*



**PEMERINTAHAN**  
GOVERNMENT

**JUMLAH ANGGOTA DPRD MENURUT PARTAI POLITIK DI KOTA SERANG, 2022**

*Total Members of Regional House of Representatives by Political Parties in Serang Municipality, 2022*



**JUMLAH PEGAWAI NEGERI SIPIL KOTA SERANG, 2022**

*Number of Civil Servant in Serang Municipality, 2022*

**3.910** Orang  
People



LAKI-LAKI

**1.311**

Orang/People

PEREMPUAN

**2.599**

Orang/People





**PENJELASAN TEKNIS**

1. Aparatur Sipil Negara yang selanjutnya disingkat ASN adalah profesi bagi pegawai negeri sipil dan pegawai pemerintah dengan perjanjian kerja yang bekerja pada instansi pemerintah. (Undang-Undang No.5 Tahun 2016 Tentang Aparatur Sipil Negara)
2. Pegawai Aparatur Sipil Negara yang selanjutnya disebut Pegawai ASN adalah pegawai negeri sipil dan pegawai pemerintah dengan perjanjian kerja yang diangkat oleh pejabat pembina kepegawaian dan disertai tugas dalam suatu jabatan pemerintahan atau disertai tugas negara lainnya dan digaji berdasarkan peraturan perundang-undangan. (Undang-Undang No. 5 Tahun 2016 Tentang Aparatur Sipil Negara)
3. Pegawai Negeri Sipil yang selanjutnya disingkat PNS adalah warga negara Indonesia yang memenuhi syarat tertentu, diangkat sebagai Pegawai ASN secara tetap oleh pejabat pembina kepegawaian untuk menduduki jabatan pemerintahan. (Undang-Undang No. 5 Tahun 2016 Tentang Aparatur Sipil Negara)
4. Anggota Dewan Perwakilan Rakyat Daerah (DPRD) dipilih melalui pemilihan umum (Pemilu) dan dilantik dalam masa jabatan lima tahun.

**TECHNICAL NOTES**

1. *State Civil Apparatus, hereinafter referred to as ASN, is a profession for civil servants and government employees with work agreements that work for government agencies.*
2. *The State Civil Appointment Officers hereafter referred to as ASN Officers are civil servants and government officials with employment agreements appointed by personnel building officers and delegated to a governmental office or delegated to other state duties and paid in accordance with law.*
3. *Civil Servants further shortened by civil servants are Indonesian citizens who meet certain requirements, appointed as ASN Officers on a permanent basis by the office of construction officer to hold the office of government.*
4. *Regional House of Representatives (DPRD) members are elected through a general election and appointed for a five-years membership.*



5. Susunan pemerintahan Kota Serang periode 2020–2024 terdiri dari walikota, sekretariat daerah, lembaga teknis daerah, dan dinas daerah.
  6. Realisasi Penerimaan dan Pengeluaran Pemerintah Provinsi adalah realisasi/perhitungan APBD Provinsi pada tiap tahun anggaran.
  7. Pendapatan Asli Daerah (PAD) adalah pendapatan yang diperoleh daerah yang dipungut berdasarkan peraturan daerah sesuai dengan peraturanperundang-undangan, guna keperluan daerah yang bersangkutan dalam membiayai kegiatannya.
  8. Dana Perimbangan adalah dana yang bersumber dari pendapatan APBN yang dialokasikan kepada Daerah untuk mendanai kebutuhan daerah dalam rangka pelaksanaan desentralisasi.
  9. Lain-lain Pendapatan yang Sah adalah pendapatan lainnya dari pemerintah pusat dan atau dari instansi pusat, serta dari daerah lainnya.
5. *The government structure of the Serang Municipality period 2020-2024 consists of mayor, regional secretariat, regional technical institutions, and regional institutions.*
  6. *Actual revenue and expenditure of Provincial Government is the realization/provincial budget calculations for every fiscal year.*
  7. *Original Local Government Revenue is revenue that withheld based on local regulations in accordance with the legislation, for the purposes of financing their activities.*
  8. *Balanced Budget is the fund coming from the state budget that allocated to regions to fund their needs in the context of decentralization.*
  9. *Other Legal Revenue is other income that coming from the central government and or from the central agencies, as well as from other local government.*

**ULASAN**

Kota Serang adalah wilayah baru hasil pemekaran dari Kabupaten Serang Provinsi Banten. Kota Serang terdiri dari 6 (enam) kecamatan, yaitu; Kecamatan Curug, Kecamatan Walantaka, Kecamatan Cipocok Jaya, Kecamatan Serang, Kecamatan Taktakan dan Kecamatan Kasemen. Kota ini diresmikan pada tanggal 2 November 2007 berdasarkan UU Nomor 32 Tahun 2007 tentang Pembentukan Kota Serang, setelah sebelumnya RUU Kota Serang disahkan pada 17 Juli 2007 kemudian dimasukkan dalam lembaran Negara Nomor 98 Tahun 2007 dan tambahan lembaran Negara Nomor 4748, tertanggal 10 Agustus 2007.

Dewan Perwakilan Rakyat Daerah Kota Serang pada tahun 2022, mempunyai empat komisi dan delapan fraksi dengan total anggota 45 orang. Sepanjang tahun 2022, DPRD Kota Serang mengeluarkan 12 Surat Keputusan Pimpinan DPRD, 45 Surat Keputusan Dewan, dan 2 Peraturan Daerah.

Dalam menjalankan roda pemerintahannya pada tahun 2022, Pemerintah Kota Serang didukung oleh 3.910 orang Pegawai Negeri Sipil (PNS) dengan 2.599 orang perempuan dan 1.311 orang laki-laki.

**DESCRIPTION**

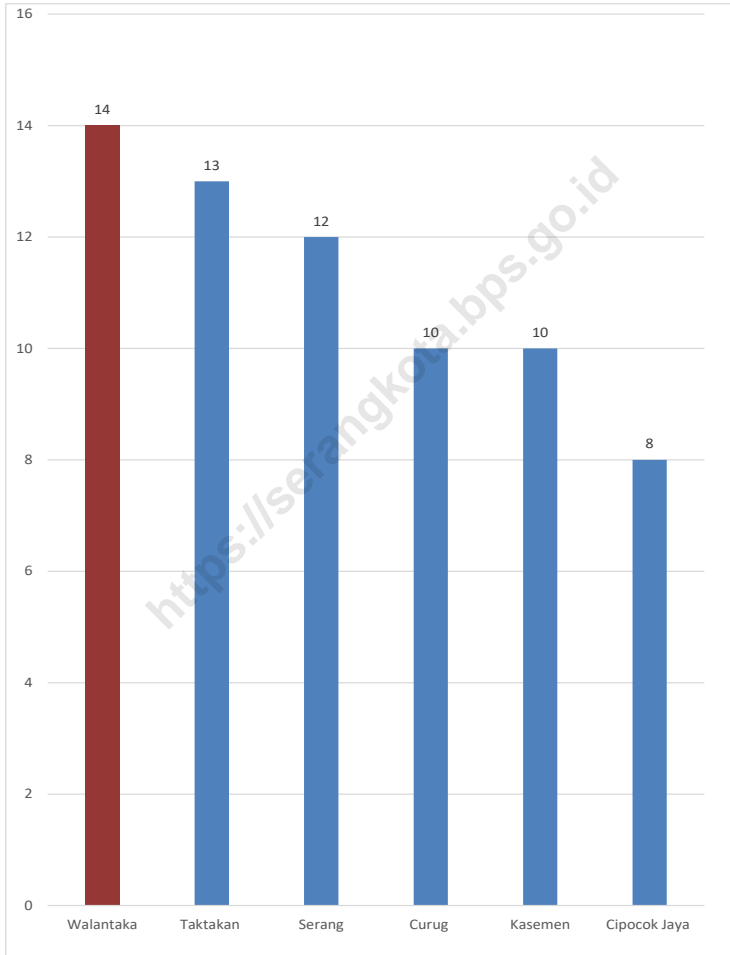
*Serang Municipality was previously a part of Serang Regency in Banten Province. As the province capital city, Serang municipality is a logical consequence of Banten Province existence. It has six subdistrict; Curug, Walantaka, Cipocok Jaya, Serang, Taktakan, and Kasemen. This municipality founded on November 2th, 2007 based on Law 32/2007 about the Foundation of Serang Municipality, After the Serang City Bill was passed on July 17, 2007 and then in the State Gazette Number 98 of 2007 and addition of the State Gazette Number 4748, dated August 10, 2007.*

*Serang municipality House of Representatives (DPRD) in the year 2022, having 4 commission and 8 fraction with 45 members. Throughout the year, this Parliament issued 12 Parliament Chairperson's Decree Paper, 45 Parliament Decree, and 2 Regional Regulation.*

*In carrying out its administration in 2022, the City Government of Serang is supported by 3,910 Civil Servants (PNS) with 2,599 women and 1,311 men.*

**Gambar** 2.1  
**Figures**

**Jumlah Desa/Kelurahan Menurut Kecamatan di Kota Serang, 2022**  
**Number of Villages by Subdistrict in Serang Municipality, 2022**



Sumber/Source : Peraturan Kepala Badan Pusat Statistik Nomor 3 Tahun 2021 tentang Perubahan Atas Peraturan Kepala Badan Pusat Statistik Nomor 1 Tahun 2021 tentang Kode dan Nama Wilayah Kerja Statistik  
 Chief Statistician Regulation Number 3 on 2021, as a revision of Chief Statistician Regulation Number 1 of 2010 on Code and Name of Regional Level of Data Collection

## 2.1 WILAYAH ADMINISTRATIF ADMINISTRATIVE AREA

**Tabel** 2.1.1 **Jumlah Desa<sup>1</sup>/Kelurahan Menurut Kecamatan di Kota Serang, 2018–2022**  
**Table** 2.1.1 **Number of Villages<sup>1</sup> by Subdistrict in Serang Municipality, 2018–2022**

Kecamatan Subdistrict	2018	2019	2020	2021	2022
(1)	(2)	(3)	(4)	(5)	(6)
Curug	10	10	10	10	10
Walantaka	14	14	14	14	14
Cipocok Jaya	8	8	8	8	8
Serang	12	12	12	12	12
Taktakan	13	13	13	13	13
Kasemen	10	10	10	10	10
<b>Kota Serang</b>	<b>67</b>	<b>67</b>	<b>67</b>	<b>67</b>	<b>67</b>

Catatan/Note: <sup>1</sup>Termasuk Unit Permukiman Transmigrasi (UPT)/Include Transmigration Settlement Unit  
Sumber/Source: Peraturan Kepala Badan Pusat Statistik Nomor 3 Tahun 2021 tentang Perubahan Atas Peraturan Kepala Badan Pusat Statistik Nomor 1 Tahun 2021 tentang Kode dan Nama Wilayah Kerja Statistik  
Chief Statistician Regulation Number 3 on 2021, as a revision of Chief Statistician Regulation Number 1 of 2021 on Code and Name of Regional Level of Data Collection

## 2.2 DEWAN PERWAKILAN RAKYAT DAERAH REGIONAL HOUSE OF REPRESENTATIVE

**Tabel** 2.2.1 **Jumlah Anggota Dewan Perwakilan Rakyat Daerah Menurut Partai Politik dan Jenis Kelamin di Kota Serang, 2022**  
**Total Members of Regional House of Representatives by Political Parties and Sex in Serang Municipality, 2022**

Partai Politik <i>Political Parties</i>	2022		
	Laki-laki <i>Male</i>	Perempuan <i>Female</i>	Jumlah <i>Total</i>
(1)	(5)	(6)	(7)
1. Golkar	5	2	7
2. Demokrat	2	2	4
3. PDI Perjuangan	4	-	4
4. Gerindra	6	1	7
5. Nasdem	5	1	6
6. PKS	5	-	5
7. PAN	4	-	4
8. PKB	3	-	3
9. PPP	3	-	3
10. Berkarya	1	-	1
11. Hanura	1	-	1
<b>Kota Serang</b>	<b>39</b>	<b>6</b>	<b>45</b>

Sumber/Source: Sekretariat DPRD Kota Serang/ *Secretariat of Serang Municipality*

**Tabel 2.2.2** Jumlah Anggota Dewan Perwakilan Rakyat Daerah Menurut Badan dan Jenis Kelamin di Kota Serang, 2022  
**Table** *Number of Regional House of Representatives Members by Committe and Sex in Serang Municipality, 2022*

Badan Committe	2022		Jumlah Total
	Laki-laki Male	Perempuan Female	
(1)	(5)	(6)	(7)
1. Badan Musyawarah <i>Select Committee</i>	20	3	23
2. Badan Anggaran/Budget <i>Committee</i>	20	3	23
3. Badan Pembentukan Peraturan Daerah <i>Regional Legislation Committee</i>	13	1	14
4. Badan Kehormatan <i>Honorary Committee</i>	5	-	5

Sumber/Source: Sekretariat DPRD Kota Serang/ *Secretariat of Serang Municipality*

**Tabel**  
**Table** 2.2.3

**Jumlah Anggota Dewan Perwakilan Rakyat Daerah  
Menurut Komisi dan Jenis Kelamin di Kota Serang, 2022**  
**Number of Regional House of Representatives Members by  
Commission and Sex in Serang Municipality, 2022**

Komisi <i>Commission</i>	2022		
	Laki-laki <i>Male</i>	Perempuan <i>Female</i>	Jumlah <i>Total</i>
(1)	(5)	(6)	(7)
1. Komisi I, Hukum dan Pemerintahan <i>I Commission - Law and Governments</i>	10	1	11
2. Komisi II, Ekonomi dan Kesra <i>II Commission - Economic and Welfare</i>	11	2	13
3. Komisi III, Keuangan dan Aset Daerah <i>III Commissions - Financial and Regional Assets</i>	6	2	8
4. Komisi IV, Pembangunan dan Infrastruktur <i>IV Commission - Developments and Infrastructure</i>	9	-	9
<b>Kota Serang</b>	<b>36</b>	<b>5</b>	<b>41</b>

Sumber/Source: Sekretariat DPRD Kota Serang/ *Secretariat of Serang Municipality*

**Tabel 2.2.4 Produk DPRD Kota Serang, 2018 -2022**  
**Table 2.2.4 Product of Serang Municipality Regional House of Representatives, 2018 - 2022**

Jenis Keputusan Type of Decree	2018	2019	2020	2021	2022
(1)	(2)	(3)	(4)	(5)	(6)
Surat Keputusan Pimpinan DPRD Parliament Chairperson's Decree Paper	8	7	14	5	12
Surat Keputusan Dewan (DPRD) Parliament Decree	49	47	30	46	45
Peraturan Daerah Regional Regulation	6	18	3	1	2
<b>Kota Serang</b>	<b>63</b>	<b>72</b>	<b>47</b>	<b>52</b>	<b>59</b>

Sumber/Source: Sekretariat DPRD Kota Serang/ Secretariat of Serang Municipality



## 2.3 SUMBER DAYA MANUSIA HUMAN RESOURCES

**Tabel** 2.3.1 **Jumlah Pegawai Negeri Sipil Menurut Jabatan dan Jenis Kelamin di Kota Serang, Desember 2021 dan Desember 2022**  
**Number of Civil Servants by Occupation and Sex in Serang Municipality, Desember 2021 dan Desember 2022**

Jabatan Occupation	2021		Jumlah Total
	Laki-laki Male	Perempuan Female	
(1)	(2)	(3)	(4)
JPT Pratama	31	-	31
Administrator	92	40	132
Pengawas	388	317	705
JF Guru	504	1.599	2.103
JF Medis	40	302	342
JF Teknis	71	64	135
JFU / Pelaksana	217	355	572
Eselon I/1st Echelon	-	-	-
<b>Jumlah/Total</b>	<b>1 343</b>	<b>2 677</b>	<b>4 020</b>

Lanjutan Tabel/*Continued Table 2.3.1*

Jabatan <i>Occupation</i>	2022		Jumlah <i>Total</i>
	Laki-laki <i>Male</i>	Perempuan <i>Female</i>	
(1)	(5)	(6)	(7)
JPT Pratama	28	-	28
Administrator	99	38	137
Pengawas	262	224	486
JF Guru	492	1 603	2 095
JF Medis	40	307	347
JF Teknis	183	164	347
JFU / Pelaksana	214	266	480
Eselon I/1st Echelon	-	-	-
<b>Jumlah/Total</b>	<b>1 318</b>	<b>2 602</b>	<b>3 920</b>

Sumber/Source: Badan Kepegawaian Negara/ *National Civil Service Agency*

**Tabel**  
**Table** 2.3.2

**Jumlah Pegawai Negeri Sipil Menurut Tingkat Pendidikan dan Jenis Kelamin di Kota Serang, Desember 2021 dan Desember 2022**  
**Number of Civil Servants by Educational Level and Sex in Serang Municipality, December 2021 and December 2022**

Tingkat Pendidikan <i>Educational Level</i>	2021		
	Laki-laki <i>Male</i>	Perempuan <i>Female</i>	Jumlah <i>Total</i>
(1)	(2)	(3)	(4)
SD	1	-	1
SMP	13	-	13
SMA	70	54	124
Diploma - I	2	5	7
Diploma - II	27	36	63
Diploma - III	47	138	185
Diploma - IV	11	92	103
S1	823	2 000	2 823
S2	342	351	693
S3	7	1	8
<b>Jumlah/Total</b>	<b>1 343</b>	<b>2 677</b>	<b>4 020</b>

Lanjutan Tabel/*Continued Table* 2.3.2

Tingkat Pendidikan <i>Educational Level</i>	2022		
	Laki-laki <i>Male</i>	Perempuan <i>Female</i>	Jumlah <i>Total</i>
(1)	(2)	(3)	(4)
SD	1	-	1
SMP	12	-	12
SMA	58	39	97
Diploma - I	2	4	6
Diploma - II	21	22	43
Diploma - III	56	141	197
Diploma - IV	12	100	112
S1	809	1932	2741
S2	340	364	704
S3	7		7
<b>Jumlah/Total</b>	<b>1 318</b>	<b>2 602</b>	<b>3 920</b>

Sumber/Source: Badan Kepegawaian Negara/ *National Civil Service Agency*

**Tabel**  
**Table** 2.3.3

**Jumlah Pegawai Negeri Sipil Menurut Tingkat  
Kepangkatan dan Jenis Kelamin di Kota Serang,  
Desember 2021 dan Desember 2022**  
*Number of Civil Servants by Hierarchy and Sex in Serang  
Municipality, December 2021 and December 2022*

Pangkat/Golongan/Ruang Hierarchy	2021		
	Laki-laki Male	Perempuan Female	Jumlah Total
(1)	(2)	(3)	(4)
1. I/A (Juru Muda)	-	-	-
2. I/B (Juru Muda Tingkat I)	-	-	-
3. I/C (Juru)	1	-	1
4. I/D (Juru Tingkat I)	2	-	2
<b>Golongan I/Range I</b>	<b>3</b>	<b>-</b>	<b>3</b>
5. II/A (Pengatur Muda)	7	3	10
6. II/B (Pengatur Muda Tingkat I)	18	11	29
7. II/C (Pengatur)	44	20	64
8. II/D (Pengatur Tingkat I)	16	29	45
<b>Golongan II/Range II</b>	<b>85</b>	<b>63</b>	<b>148</b>
9. III/A (Penata Muda)	124	346	470
10. III/B (Penata Muda Tingkat I)	116	237	353
11. III/C (Penata)	233	427	660
12. III/D (Penata Tingkat I)	332	652	984
<b>Golongan III/Range III</b>	<b>805</b>	<b>1.662</b>	<b>2.467</b>
13. IV/A (Pembina)	200	396	596
14. IV/B (Pembina Tingkat I)	217	539	756
15. IV/C (Pembina Utama Muda)	30	16	46
16. IV/D (Pembina Utama Madya)	3	1	4
17. IV/E (Pembina Utama)	-	-	-
<b>Golongan IV/Range IV</b>	<b>450</b>	<b>952</b>	<b>1.402</b>
<b>Jumlah/Total</b>	<b>1.343</b>	<b>2.677</b>	<b>4.020</b>

Lanjutan Tabel/*Continued Table 2.3.3*

Pangkat/Golongan/Ruang <i>Hierarchy</i>	2022		
	Laki-laki <i>Male</i>	Perempuan <i>Female</i>	Jumlah <i>Total</i>
(1)	(5)	(6)	(7)
1. I/A (Juru Muda)	-	-	-
2. I/B (Juru Muda Tingkat I)	-	-	-
3. I/C (Juru)	1	-	1
4. I/D (Juru Tingkat I)	2	-	2
<b>Golongan I/Range I</b>	<b>3</b>	<b>-</b>	<b>3</b>
5. II/A (Pengatur Muda)	6	2	8
6. II/B (Pengatur Muda Tingkat I)	13	9	22
7. II/C (Pengatur)	54	33	87
8. II/D (Pengatur Tingkat I)	13	25	38
<b>Golongan II/Range II</b>	<b>86</b>	<b>69</b>	<b>155</b>
9. III/A (Penata Muda)	155	368	523
10. III/B (Penata Muda Tingkat I)	97	195	292
11. III/C (Penata)	189	388	577
12. III/D (Penata Tingkat I)	369	718	1 087
<b>Golongan III/Range III</b>	<b>810</b>	<b>1 669</b>	<b>2 479</b>
13. IV/A (Pembina)	200	395	595
14. IV/B (Pembina Tingkat I)	187	451	638
15. IV/C (Pembina Utama Muda)	29	16	45
16. IV/D (Pembina Utama Madya)	3	2	5
17. IV/E (Pembina Utama)	-	-	-
<b>Golongan IV/Range IV</b>	<b>419</b>	<b>864</b>	<b>1 283</b>
<b>Jumlah/Total</b>	<b>1 318</b>	<b>2 602</b>	<b>3 920</b>

Sumber/Source: Badan Kepegawaian Negara/ *National Civil Service Agency*

**Tabel**  
**Table** 2.3.4

**Jumlah Pegawai Negeri Sipil Menurut Dinas/Instansi  
Pemerintah dan Jenis Kelamin di Kota Serang, Desember  
2022**  
*Number of Civil Servants by Institution/Office and Sex in  
Serang Municipality, December 2022*

Dinas/Instansi Pemerintah <i>Institution/Office</i>	Jenis Kelamin/Sex		
	Laki-laki <i>Male</i>	Perempuan <i>Female</i>	Jumlah <i>Total</i>
(1)	(2)	(3)	(4)
1. Sekretariat Daerah	41	29	70
2. Sekretariat DPRD	17	6	23
3. Inspektorat	30	20	50
4. Badan Kepegawaian Dan Pengembangan Sumber Daya Manusia	17	15	32
5. Badan Pengelolaan Keuangan Dan Aset Daerah	20	17	37
6. Badan Perencanaan Pembangunan Daerah	12	19	31
7. Badan Penanggulangan Bencana Daerah	4	3	7
8. Badan Pendapatan Daerah	18	12	30
9. Dinas Perumahan Dan Kawasan Permukiman	27	10	37
10. Dinas Pekerjaan Umum Dan Penataan Ruang	30	15	45
11. Dinas Sosial	16	17	33
12. Dinas Tenaga Kerja Dan Transmigrasi	13	19	32
13. Dinas Ketahanan Pangan, Pertanian Dan Perikanan	32	43	75
14. Dinas Lingkungan Hidup	40	15	55
15. Dinas Kependudukan Dan Pencatatan Sipil	13	10	23
16. Dinas Pemberdayaan Perempuan, Perlindungan Anak Dan Keluarga Berencana	6	30	36
17. Dinas Pendidikan Dan Kebudayaan	556	1 698	2 254
18. Dinas Kesehatan	41	341	382
19. Dinas Perhubungan	30	8	38
20. Dinas Koperasi, Usaha Kecil Dan Menengah, Perindustrian Dan Perdagangan	26	19	45

Lanjutan Tabel/*Continued Table* 2.3.4

Dinas/Instansi Pemerintah <i>Institution/Office</i>	Jenis Kelamin/ <i>Sex</i>		
	Laki-laki <i>Male</i>	Perempuan <i>Female</i>	Jumlah <i>Total</i>
(1)	(2)	(3)	(4)
21. Dinas Pariwisata, Pemuda Dan Olahraga	17	14	31
22. Dinas Perpustakaan Dan Kearsipan	13	17	30
23. Dinas Penanaman Modal Dan Pelayanan Terpadu Satu Pintu	26	17	43
24. Dinas Komunikasi Dan Informatika	22	15	37
25. Satuan Polisi Pamong Praja	22	6	28
26. Badan Kesatuan Bangsa Dan Politik	12	2	14
27. Rumah Sakit Umum Daerah	15	39	54
28. Kecamatan Cipocok Jaya	28	25	53
29. Kecamatan Curug	28	19	47
30. Kecamatan Kasemen	29	14	43
31. Kecamatan Serang	39	29	68
32. Kecamatan Taktakan	30	34	64
33. Kecamatan Walantaka	41	22	63
<b>Jumlah/Total</b>	<b>1 311</b>	<b>2 599</b>	<b>3 910</b>

Sumber/*Source*: Badan Kepegawaian dan Pengembangan Sumber Daya Manusia Kota Serang/  
*Human Resources and Human Resources Development Agency of Serang Municipality*



## 2.4 KEUANGAN PEMERINTAH GOVERNMENT FINANCE

**Tabel 2.4.1** Realisasi Pendapatan Pemerintah Kota Serang Menurut Jenis Pendapatan (ribu rupiah), 2018–2021  
*Actual Serang Municipality Government Revenues by Kind of Revenues (thousand rupiahs), 2018–2021*

Jenis Pendapatan/Kind of Revenues	2018	2019
(1)	(2)	(3)
<b>1. Pendapatan Asli Daerah (PAD)/Regional Revenue</b>	<b>232 515 364,82</b>	<b>161 936 475,19</b>
1.1 Pajak Daerah/Regional Tax	117 703 375,56	128 677 842,93
1.2 Retribusi Daerah/Regional Retribution	8 561 723,49	8 560 072,71
1.3 Hasil Perusahaan Milik Daerah dan Pengelolaan Kekayaan Daerah yang Dipisahkan/Regional-Owned Company Revenue and Separated Management of Regional Wealth	-	-
1.4 Lain-lain PAD yang Sah/Other Regional Revenue	106 250 265,78	24 698 559,56
<b>2. Dana Perimbangan/Balance Funds</b>	<b>910 001 392,57</b>	<b>855 909 344,04</b>
2.1 Bagi Hasil Pajak/Tax Sharing Revenue	107 263 874,22	72 332 263,57
2.2 Bagi Hasil Bukan Pajak/Sumber Daya Alam/Non-Tax Sharing Revenue/Natural Resources		70 738 966,36
2.3 Dana Alokasi Umum/General Allocation Fund	636 602 678,00	...
2.4 Dana Alokasi Khusus/Special Allocation Fund	166 134 840,36	...
<b>3. Lain-lain Pendapatan yang Sah/Other Revenue</b>	<b>88 885 044,57</b>	<b>224 591 753,13</b>
3.1 Pendapatan Hibah/Grant	-	...
3.2 Dana Darurat/Emergency Fund	-	...
3.3 Dana Bagi Hasil Pajak dari Provinsi dan Pemerintah Daerah Lainnya/Tax Sharing Revenue from Provincial and Other Regional Governments	88 885 044,57	...
3.4 Dana Penyesuaian dan Otonomi Daerah/Regional Adjustment and Autonomy Fund	-	...
3.5 Bantuan Keuangan dari Provinsi atau Pemerintah Daerah Lainnya/Financial Assistance from Provincial or Other Regional Governments	-	...
3.6 Lainnya/Others	-	...
<b>Jumlah/Total</b>	<b>1 231 401 801,96</b>	<b>1 242 437 572,37</b>

Lanjutan Tabel/*Continued Table 2.4.1*

Jenis Pendapatan/ <i>Kind of Revenues</i>	2020	2021
(1)	(4)	(5)
<b>1. Pendapatan Asli Daerah (PAD)/<i>Regional Revenue</i></b>	<b>190 029 710,26</b>	<b>206 238 434,81</b>
1.1 Pendapatan Pajak Daerah/ <i>Regional Tax</i>	143 984 654,74	144 762 759,40
1.2 Hasil Retribusi Daerah/ <i>Regional Retribution</i>	13 545 505,33	26 241 619,74
1.3 Hasil Pengelolaan Kekayaan Daerah yang Dipisahkan/ <i>Separated Management of Regional Wealth</i>	-	-
1.4 Lain-lain PAD yang Sah/ <i>Other Regional Revenue</i>	32 499 550,19	35 234 055,67
<b>2. Dana Perimbangan/<i>Balance Funds</i></b>	<b>894 254 943,75</b>	<b>947 689 513,65</b>
2.1 Bagi Hasil Pajak/ Bagi Hasil Bukan Pajak / <i>Tax Sharing Revenue/ Non-Tax Sharing Revenue</i>	63 147 049,59	103 587 639,03
2.2 Dana Alokasi Umum/ <i>General Allocation Fund</i>	674 620 421,00	604 815 966,00
2.3 Dana Alokasi Khusus/ <i>Special Allocation Fund</i>	156 487 473,15	239 285 908,62
<b>3. Lain-lain Pendapatan yang Sah/<i>Other Revenue</i></b>	<b>257 977 630,84</b>	<b>83 177 955,90</b>
3.1 Pendapatan Hibah/ <i>Grant</i>	76 015 245,45	83 177 955,90
3.2 Dana Darurat/ <i>Emergency Fund</i>	-	-
3.3 Dana Bagi Hasil Pajak dari Provinsi dan Pemerintah Daerah Lainnya/ <i>Tax Sharing Revenue from Provincial and Other Regional Governments</i>	141 962 385,39	-
3.4 Dana Penyesuaian dan Otonomi Daerah/ <i>Regional Adjustment and Autonomy Fund</i>	-	-
3.5 Bantuan Keuangan dari Provinsi atau Pemerintah Daerah Lainnya/ <i>Financial Assistance from Provincial or Other Regional Governments</i>	40 000 000,00	-
3.6 Pendapatan Lainnya/ <i>Others</i>	-	-
<b>Jumlah/<i>Total</i></b>	<b>1 342 262 284,84</b>	<b>1 237 105 904,36</b>

Sumber/Source: Survei Statistik Keuangan Daerah/*Financial Statistics of Provincial Government Survey*

**Tabel**  
**Table 2.4.2****Realisasi Belanja Pemerintah Kota Serang Menurut Jenis Belanja (ribu rupiah), 2018–2021**  
**Actual Kota Serang Government Expenditures by Kind of Expenditures (thousand rupiahs), 2018–2021**

Jenis Pendapatan Kind of Revenues	2018	2019
(1)	(2)	(3)
<b>1. Belanja Tidak Langsung/Indirect Expenditures</b>	<b>531032 474,15</b>	<b>546 947 071,83</b>
1.1 Belanja Pegawai/Personnel Expenditures	465 729 708,09	510 057 184,27
1.2 Belanja Bunga/Interest Expenditures	-	-
1.3 Belanja Subsidi/Subsidies Expenditures	-	-
1.4 Belanja Hibah/Grant Expenditures	60 614 775,37	31 674 932,98
1.5 Belanja Bantuan Sosial/Social Aid Expenditures	2 615 218,00	3 951 700,00
1.6 Belanja Bagi Hasil/Sharing Fund Expenditure	-	-
1.7 Belanja Bantuan Keuangan/Financial Aids Expenditures	1 152 152,68	1 152 152,68
1.8 Belanja Tidak Terduga/Unpredicted Expenditures	920 620,00	111 101,89
<b>2. Belanja Langsung/Direct Expenditures</b>	<b>799 689 514,96</b>	<b>680 924 640,83</b>
2.1 Belanja Pegawai/Personnel Expenditures	47 671 435,15	45 553 461,04
2.2 Belanja Barang dan Jasa/Goods and Services Expenditures	422 293 175,58	431 082 095,32
2.3 Belanja Modal/Capital Expenditure	329 724 904,23	204 289 084,47
<b>Jumlah/Total</b>	<b>1 330 721 989,11</b>	<b>1 227 871 712,66</b>

Lanjutan Tabel/*Continued Table 2.4.2*

Jenis Pendapatan <i>Kind of Revenues</i>	2020	2021
(1)	(4)	(5)
<b>1. Belanja Tidak Langsung/<i>Indirect Expenditures</i></b>	<b>582 739 486,93</b>	<b>...</b>
1.1 Belanja Pegawai/ <i>Personnel Expenditures</i>	551 561 146,63	...
1.2 Belanja Bunga/ <i>Interest Expenditures</i>	-	...
1.3 Belanja Subsidi/ <i>Subsidies Expenditures</i>	-	...
1.4 Belanja Hibah/ <i>Grant Expenditures</i>	27 911 607,28	...
1.5 Belanja Bantuan Sosial/ <i>Social Aid Expenditures</i>	2 085 000,00	...
1.6 Belanja Bagi Hasil/ <i>Sharing Fund Expenditure</i>	-	...
1.7 Belanja Bantuan Keuangan/ <i>Financial Aids Expenditures</i>	1 152 152,68	...
1.8 Belanja Tidak Terduga/ <i>Unpredicted Expenditures</i>	29 580,34	...
<b>2. Belanja Langsung/<i>Direct Expenditures</i></b>	<b>752 676 622,15</b>	<b>...</b>
2.1 Belanja Pegawai/ <i>Personnel Expenditures</i>	45 698 110,97	...
2.2 Belanja Barang dan Jasa/ <i>Goods and Services Expenditures</i>	454 136 117,59	...
2.3 Belanja Modal/ <i>Capital Expenditure</i>	252 842 393,60	...
<b>Jumlah/<i>Total</i></b>	<b>1 335 416 109,08</b>	<b>...</b>

Sumber/*Source*: Survei Statistik Keuangan Daerah/*Financial Statistics of Provincial Government Survey*



# PENDUDUK DAN KETENAGAKERJAAN

POPULATION AND EMPLOYMENT


## PENDUDUK

### JUMLAH PENDUDUK KOTA SERANG TAHUN 2022

Population of Serang Municipality  
in 2022

**720.362**

Jiwa / People



**RASIO JENIS KELAMIN 104**  
Sex Ratio

### LAJU PERTUMBUHAN PENDUDUK 2022-2020

Population Growth Rate in 2022-2020


**2,31** Persen  
Percent

### TINGKAT PENGANGGURAN TERBUKA KOTA SERANG, 2022

Open Unemployment in Serang Municipality,  
2022

**8,17** Persen  
Percent

## TENAGA KERJA





**PENJELASAN TEKNIS**

**TECHNICAL NOTES**

- |   |  |
|---|--|
| <ol style="list-style-type: none"> <li>1. Penduduk Indonesia adalah semua orang yang berdomisili di wilayah teritorial Indonesia selama 6 bulan atau lebih dan atau mereka yang berdomisili kurang dari 6 bulan tetapi bertujuan menetap.</li> <li>2. Laju pertumbuhan penduduk adalah angka yang menunjukkan persentase penambahan penduduk dalam jangka waktu tertentu.</li> <li>3. Kepadatan penduduk adalah rasio banyaknya penduduk per kilometer persegi.</li> <li>4. Rasio jenis kelamin adalah perbandingan antara penduduk laki-laki dan penduduk perempuan pada suatu wilayah dan waktu tertentu. Biasanya dinyatakan dengan banyaknya penduduk laki-laki untuk 100 penduduk perempuan.</li> <li>5. Distribusi penduduk adalah pola persebaran penduduk di suatu wilayah, baik berdasarkan batas-batas geografis maupun berdasarkan batas-batas administrasi pemerintahan.</li> <li>6. Komposisi penduduk adalah pola persebaran penduduk menurut karakteristiknya, contoh: penduduk menurut kelompok umur, penduduk menurut jenis kelamin</li> <li>7. Administrasi Kependudukan adalah rangkaian kegiatan penataan dan penertiban</li> </ol> | <ol style="list-style-type: none"> <li>1. <i>The population of Indonesia are all residents of the entire territory of Indonesia who have stayed for six months or longer, and those who intended to stay more than six months even though their length of stay is less than six months.</i></li> <li>2. <i>The growth rate of population is the number that show percentage of population growth within a specified period.</i></li> <li>3. <i>Population density is ratio of population per square kilometer.</i></li> <li>4. <i>Sex ratio is the ratio of males population to females population in a given area and time, usually expressed as the number of males for every 100 females.</i></li> <li>5. <i>Population distribution is the pattern of population distribution in an area, either by geographic boundaries or by government administrative boundaries.</i></li> <li>6. <i>Population composition is the pattern of population distribution by its characteristics, example: population by age group, population by sex</i></li> <li>7. <i>Population Administration is a series of structuring and controlling activities in the issuance of</i></li> </ol> |
|---|--|



dalam penerbitan dokumen dan Data Kependudukan melalui pendaftaran Penduduk, pencatatan sipil, pengelolaan informasi Administrasi Kependudukan serta pendayagunaan hasilnya untuk pelayanan publik dan pembangunan sektor lain.

8. Data Kependudukan adalah data perseorangan dan/atau data agregat yang terstruktur sebagai hasil dari kegiatan pendaftaran Penduduk dan pencatatan sipil.
9. Dinas Kependudukan dan Pencatatan Sipil Kabupaten/ Kota adalah perangkat daerah kabupaten/kota selaku instansi pelaksana yang membidangi urusan Administrasi Kependudukan.

*Population Documents and Data through Population registration, civil registration, management of Population Administration information and utilization of its results for public services and development of other sectors.*

8. *Population Data is individual data and / or aggregated data that is structured as a result of Population registration and civil registration activities.*
9. *Regency / City Population and Civil Registration Service is a regency/ city apparatus as implementing agency in charge of Population Administration matters.*

**ULASAN****DESCRIPTION****Kependudukan**

Jumlah penduduk Kota Serang pada tahun 2022 sebesar 720.362 jiwa. Dilihat berdasarkan jenis kelamin, penduduk laki-laki berjumlah 362.617 jiwa, lebih banyak dibanding penduduk perempuan yang berjumlah 349.549 jiwa. Tingkat kepadatan penduduk di wilayah Kota Serang sebesar 2.676 jiwa/km<sup>2</sup> di mana sebagian besar penduduknya mendiami daerah perkotaan.

**Ketenagakerjaan**

Berdasarkan hasil Survei Angkatan Kerja Nasional 2022, Tingkat Partisipasi Angkatan Kerja di Kota Serang sebesar 64,8 persen yang mengindikasikan besaran penduduk usia kerja yang aktif secara ekonomi. Sementara itu, Tingkat Pengangguran Terbuka di Kota Serang sebesar 8,17 persen, hal ini menunjukkan bagian dari angkatan kerja di Kota Serang yang tidak terserap ke dalam pasar kerja.

Sektor ekonomi yang paling banyak menyerap tenaga kerja adalah Kategori Jasa lainnya yaitu sebesar 69,90 persen. Dikuti Kategori Industri Pengolahan sebesar 26,16 persen dan Pertanian, Kehutanan, dan Perikanan sebesar 3,94 persen.

**Population**

*Total population of Serang Municipality in 2022 is equal to 720,362 persons, which consist of 362,617 men and 349,549 women. The population density of Serang municipality is 2,676 person per square kilometer where most of its population inhabit urban area.*

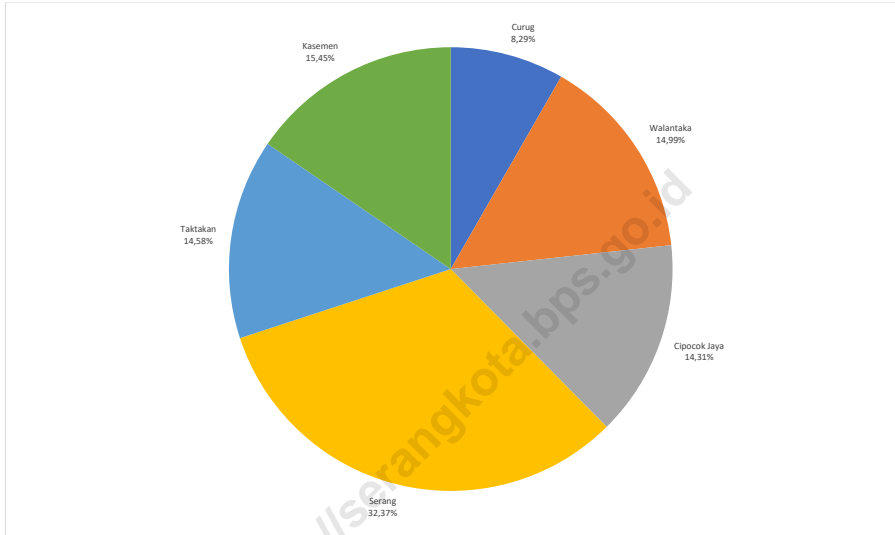
**Employment**

*Based on the result of National Labor Force Survey 2022, Economically Active Participation Rate in Serang Municipality is 64.8% which indicates the size of the economically active working age population. Meanwhile, Open Unemployment Rate in Serang Municipality is equal 8.17% which indicates share of labor force that is not absorbed in the labor market.*

*Other Service Activities Category absorb most of the labor force which is 69.90%. Followed by Manufacturing Category which is 26.16% and Agriculture, Forestry, and Fishing which is 3.94%.*

**Gambar** 3.1  
**Figures**

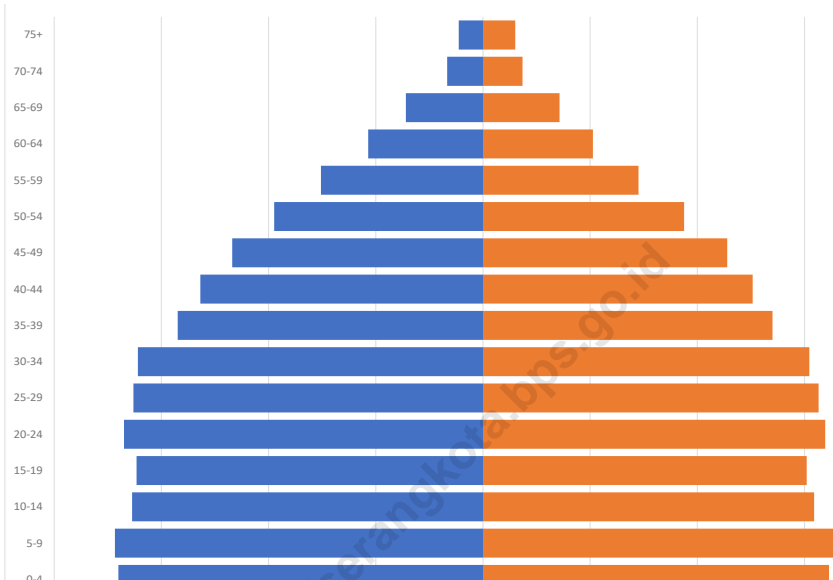
**Persentase Penduduk Menurut Kecamatan di Kota Serang, 2022**  
**Percentage of Population by Subdistrict in Serang Municipality, 2022**



Sumber/Source : BPS/Statistics-Indonesia

**Gambar** 3.2  
**Figures**

**Piramida Penduduk Kota Serang, 2022<sup>1</sup>**  
**Serang Municipality Population Pyramid, 2022<sup>1</sup>**



Sumber/Source: Proyeksi Penduduk Interim tahun 2020-2023 BPS/ *Interim Population Projection Statistics-Indonesia, 2020-2023*

### 3.1 PENDUDUK POPULATION

**Tabel** 3.1.1 **Penduduk, Laju Pertumbuhan Penduduk, Distribusi Persentase Penduduk, Kepadatan Penduduk, Rasio Jenis Kelamin Penduduk Menurut Kecamatan di Kota Serang, 2022**  
*Population, Population Growth Rate, Percentage Distribution of Population, Population Density, and Population Sex Ratio by Subdistrict in Serang Municipality, 2022*

Kecamatan Subdistrict	Penduduk Population	Laju Pertumbuhan Penduduk per Tahun 2022–2020 Annual Population Growth Rate (%) 2022–2020
(1)	(2)	(3)
Curug	59 783	2,41
Walantaka	109 232	3,68
Cipocok Jaya	103 274	2,50
Serang	230 901	1,18
Taktakan	105 711	3,05
Kasemen	111 461	2,46
<b>Kota Serang</b>	<b>720 362</b>	<b>2,31</b>

Lanjutan Tabel/*Continued Table* 3.1.1

<b>Kecamatan Subdistrict</b>	<b>Persentase Penduduk Percentage of Total Population</b>	<b>Kepadatan Penduduk per km<sup>2</sup> Population Density per sq.km<sup>2</sup></b>
(1)	(7)	(8)
Curug	8,30	1 534,47
Walantaka	15,16	2 987,75
Cipocok Jaya	14,34	3 028,56
Serang	32,05	8 696,84
Taktakan	14,67	1 717,48
Kasemen	15,47	1 625,98
<b>Kota Serang</b>	<b>100,00</b>	<b>2 706,30</b>

Lanjutan Tabel/*Continued Table* 3.1.1

Kecamatan <i>Subdistrict</i>	Rasio Jenis Kelamin <i>Population Sex Ratio</i>
(1)	(11)
Curug	106
Walantaka	104
Cipocok Jaya	105
Serang	102
Taktakan	106
Kasemen	107
<b>Kota Serang</b>	<b>104</b>

Sumber/*Source*: Proyeksi Penduduk Interim tahun 2020–2023 BPS/ *Interim Population Projection Statistics-Indonesia, 2020–2023*

**Tabel**  
**Table** 3.1.2

**Jumlah Penduduk Menurut Kelompok Umur dan Jenis Kelamin di Kota Serang, 2022**  
**Population by Age Group and Sex in Serang Municipality, 2022**

Kelompok Umur <i>Age Groups</i>	Jenis Kelamin <i>Sex</i>		Jumlah <i>Total</i>
	Laki-Laki <i>Male</i>	Perempuan <i>Female</i>	
(1)	(2)	(3)	(4)
0-4	34 010	32 279	66 289
5-9	34 331	32 907	67 238
10-14	32 741	30 896	63 637
15-19	32 315	30 206	62 521
20-24	33 486	31 932	65 418
25-29	32 611	31 313	63 924
30-34	32 197	30 455	62 652
35-39	28 484	27 011	55 495
40-44	26 368	25 160	51 528
45-49	23 388	22 781	46 169
50-54	19 481	18 766	38 247
55-59	15 123	14 514	29 637
60-64	10 709	10 263	20 972
65-69	7 197	7 150	14 347
70-74	3 332	3 689	7 021
75+	2 258	3 009	5 267
<b>Kota Serang</b>	<b>368 031</b>	<b>352 331</b>	<b>720 362</b>

Sumber/Source: Proyeksi Penduduk Interim tahun 2020-2023 BPS/ *Interim Population Projection Statistics-Indonesia, 2020-2023*



**Tabel**  
**Table** 3.1.3**Jumlah Akta Catatan Sipil yang Diterbitkan menurut Kecamatan di Kota Serang, 2022<sup>1</sup>**  
**Number of Civil Official Document Published by Subdistrict in Serang Municipality, 2022<sup>1</sup>**

Kecamatan Subdistrict	Akta Kelahiran Birth Certificate	Akta Kematian Death Certificate	Akta Pernikahan Marriage License	Akta Perceraian Divorce Certificate	Akta Pengangkatan Anak Certificate of Child Adoption
(1)	(2)	(3)	(4)	(5)	(6)
Curug	31 761	...	13 841	168	-
Walantaka	52 468	...	26 943	468	-
Cipocok Jaya	51 863	...	26 453	649	-
Serang	107 605	...	54 016	1 881	-
Taktakan	57 785	...	27 526	474	-
Kasemen	57 468	...	22 683	361	-
<b>Kota Serang</b>	<b>359 215</b>	<b>17 395</b>	<b>171 462</b>	<b>4 001</b>	<b>-</b>

Catatan/Note: <sup>1</sup>Data Semester II Tahun 2022

Sumber/Source: Dinas Kependudukan dan Pencatatan Sipil Kota Serang /Population and Civil Registration Agency Serang Municipality

**Tabel**  
**Table** 3.1.4

**Jumlah Kepemilikan Kartu Tanda Penduduk Elektronik Menurut Kecamatan di Kota Serang, 2022<sup>1</sup>**  
**Number Ownership of Electronic Identity Card by Subdistrict in Serang Municipality, 2022<sup>1</sup>**

Kecamatan Subdistrict	Jumlah Wajib KTP Number of Required ID		
	Laki-Laki Male	Perempuan Female	Jumlah Total
(1)	(2)	(3)	(4)
Curug	22 399	21 582	43 981
Walantaka	37 403	36 886	74 289
Cipocok Jaya	36 613	35 605	72 218
Serang	84 546	84 293	168 839
Taktakan	37 711	35 862	73 573
Kasemen	39 531	37 575	77 106
<b>Kota Serang</b>	<b>258 203</b>	<b>251 803</b>	<b>510 006</b>

Lanjutan Tabel/*Continued Table 3.1.4*

Kecamatan <i>Subdistrict</i>	Kepemilikan KTP Elektronik <i>Ownership of Electronic ID</i>		
	Laki-Laki <i>Male</i>	Perempuan <i>Female</i>	Jumlah <i>Total</i>
(1)	(2)	(3)	(4)
Curug	21 795	20 949	42 744
Walantaka	36 362	35 936	72 298
Cipocok Jaya	35 518	34 619	70 137
Serang	82 072	82 098	164 170
Taktakan	36 612	34 738	71 350
Kasemen	38 305	36 421	74 726
<b>Kota Serang</b>	<b>250 664</b>	<b>244 761</b>	<b>495 425</b>

Catatan/Note: <sup>1</sup>Data Semester II Tahun 2022

Sumber/Source: Dinas Kependudukan dan Pencatatan Sipil Kota Serang / *Population and Civil Registration Agency Serang Municipality*

**3.2 KETENAGAKERJAAN  
EMPLOYMENT**

**Tabel 3.2.1** Jumlah Penduduk Berumur 15 Tahun Keatas Menurut Jenis Kegiatan Selama Seminggu yang Lalu dan Jenis Kelamin di Kota Serang, 2022  
*Percentage of Population Aged 15 Years and Over by Type of Activity During the Previous Week and Sex in Serang Municipality, 2022*

Kegiatan Utama <i>Main Activity</i>	Jenis Kelamin/Sex		
	Laki-Laki <i>Male</i>	Perempuan <i>Female</i>	Jumlah <i>Total</i>
(1)	(2)	(3)	(4)
<b>Angkatan Kerja</b> <i>Economically Active</i>	<b>213 812</b>	<b>126 146</b>	<b>339 958</b>
Bekerja/ <i>Working</i>	196 881	115 317	312 198
Pengangguran Terbuka <i>Unemployment</i>	16 931	10 829	27 760
<b>Bukan Angkatan Kerja</b> <i>Economically Inactive</i>	<b>54 636</b>	<b>130 007</b>	<b>184 643</b>
Sekolah/ <i>Attending School</i>	22 956	21 713	44 669
Mengurus Rumah Tangga <i>Housekeeping</i>	8 455	97 054	105 509
Lainnya/ <i>Others</i>	23 225	11 240	34 465
<b>Jumlah/Total</b>	<b>268 448</b>	<b>256 153</b>	<b>524 601</b>
<b>Tingkat Partisipasi Angkatan Kerja (%)</b> <i>Economically Active Participation Rate</i>	<b>79,65</b>	<b>49,25</b>	<b>64,8</b>
<b>Tingkat Pengangguran Terbuka (%)</b> <i>Unemployment Rate</i>	<b>7,92</b>	<b>8,58</b>	<b>8,17</b>

Sumber/Source: BPS, Survei Angkatan Kerja Nasional (Sakernas) Agustus/BPS-Statistics Indonesia, August National Labor Force Survey

**Tabel**  
**Table** 3.2.2

**Penduduk Berumur 15 Tahun ke Atas Menurut Pendidikan Tertinggi yang Ditamatkan dan Jenis Kegiatan Selama Seminggu yang Lalu di Kota Serang, 2022**  
*Population 15 Years of Age and Over by Educational Attainment and Type of Activity During the Previous Week in Serang Municipality, 2022*

Pendidikan Tertinggi yang Ditamatkan <sup>1</sup> <i>Educational Attainment<sup>1</sup></i>	Angkatan Kerja/ <i>Economically Active</i>			Persentase Bekerja terhadap Angkatan Kerja <i>Percentage of Working to Economically Active</i>
	Bekerja <i>Working</i>	Pengangguran <sup>2</sup> <i>Unemployment<sup>2</sup></i>	Jumlah Angkatan Kerja <i>Total of Economically Active</i>	
(1)	(2)	(3)	(4)	(5)
0	109 689	7 333	117 022	93,73
1	46 519	4 436	50 955	91,29
2	108 768	13 602	122 370	88,88
3	47 222	2 389	49 611	95,18
<b>Jumlah/Total</b>	<b>312 198</b>	<b>27 760</b>	<b>339 958</b>	<b>91,83</b>

Lanjutan Tabel/*Continued Table 3.2.2*

<b>Pendidikan Tertinggi yang Ditamatkan<sup>1</sup> Educational Attainment<sup>1</sup></b>	<b>Bukan Angkatan Kerja Not Economically Active</b>	<b>Jumlah Total</b>	<b>Persentase Angkatan Kerja terhadap Penduduk Usia Kerja Percentage of Economically Active to Working Age Population</b>
<b>(1)</b>	<b>(6)</b>	<b>(7)</b>	<b>(8)</b>
0	79 589	196 611	59,52
1	50 556	101 511	50,2
2	44 538	166 908	73,32
3	9 960	59 571	83,28
<b>Jumlah/Total</b>	<b>184 643</b>	<b>524 601</b>	<b>64,8</b>

- Catatan/Note:
- <sup>1</sup> 0. ≤ Sekolah Dasar (SD)/≤ *Primary School*
  - 1. Sekolah Menengah Pertama/*Junior High School*
  - 2. Sekolah Menengah Atas/*Senior High School*
  - 3. Perguruan Tinggi/*Collage*
  - <sup>2</sup> 1. Mencari pekerjaan/*Looking for work*
  - 2. Mempersiapkan usaha/*Establishing a new business/firm*
  - 3. Merasa tidak mungkin mendapat pekerjaan/*Hopeless of job*
  - 4. Sudah punya pekerjaan tetapi belum mulai bekerja/*Have a job in future start*

Sumber/Source: BPS, Survei Angkatan Kerja Nasional (Sakernas) Agustus/BPS-Statistics Indonesia, August National Labor Force Survey

**Tabel**  
**Table** 3.2.3

**Penduduk Berumur 15 Tahun Ke Atas yang Bekerja Selama Seminggu yang Lalu Menurut Status Pekerjaan Utama dan Jenis Kelamin di Kota Serang, 2022**  
**Population 15 Years of Age and Over who Worked During The Previous Week by Main Employment Status and Sex in Serang Municipality, 2022**

<b>Status Pekerjaan Utama</b> <b>Main Employment Status</b>	<b>Laki-Laki</b> <b>Male</b>	<b>Perempuan</b> <b>Female</b>	<b>Jumlah</b> <b>Total</b>
(1)	(2)	(3)	(4)
Berusaha sendiri <i>Own account worker</i>	46 935	22 012	68 947
Berusaha dibantu buruh tidak tetap/buruh tidak dibayar <i>Employer assisted by temporary worker/unpaid worker</i>	8 519	12 678	21 197
Berusaha dibantu buruh tetap/buruh dibayar <i>Employer assisted by permanent worker/paid worker</i>	5 167	2 117	7 284
Buruh/Karyawan/Pegawai/ <i>Employee</i>	98 178	55 969	154 147
Pekerja bebas <i>Casual worker</i>	30 818	4 493	35 311
Pekerja keluarga/tak dibayar <i>Family worker/unpaid worker</i>	7 264	18 048	25 312
<b>Jumlah/Total</b>	<b>196 881</b>	<b>115 317</b>	<b>312 198</b>

Sumber/Source: BPS, Survei Angkatan Kerja Nasional (Sakernas) Agustus/BPS-Statistics Indonesia, August National Labor Force Survey

**Tabel** 3.2.4  
**Table**

**Jumlah Penduduk Berumur 15 Tahun Keatas yang Bekerja Selama Seminggu yang Lalu Menurut Kelompok Umur dan Jenis Kelamin di Kota Serang, 2022**  
*Population Aged 15 Years and Over Who Worked During the Previous Week by Age Group and Sex in Serang Municipality, 2022*

Kegiatan Utama Main Activity	Jenis Kelamin Sex		Jumlah Total
	Laki-Laki Male	Perempuan Female	
(1)	(2)	(3)	(4)
15-19	4 418	8 321	12 739
20-24	17 635	14 691	32 326
25-29	23 037	13 842	36 879
30-34	27 183	14 112	41 295
35-39	28 253	14 916	43 169
40-44	26 312	14 843	41 155
45-49	23 868	10 989	34 857
50-54	19 055	10 238	29 293
55-59	13 348	7 236	20 584
60+	13 772	6 129	19 901
<b>Kota Serang</b>	<b>196 881</b>	<b>115 317</b>	<b>312 198</b>

Sumber/Source: Survei Angkatan Kerja Nasional Agustus/August National Labor Force Survey



**Tabel**  
**Table** 3.2.5**Jumlah Penduduk Berumur 15 Tahun Ke Atas yang Bekerja Selama Seminggu yang Lalu Menurut Lapangan Pekerjaan Utama dan Jenis Kelamin di Kota Serang, 2022**  
**Population Aged 15 Years and Over Who Worked During the Previous Week by Main Industry and Sex in Serang Municipality, 2022**

Lapangan Pekerjaan Utama <i>Main Industry</i>	Jenis Kelamin <i>Sex</i>		Jumlah <i>Total</i>
	Laki-Laki <i>Male</i>	Perempuan <i>Female</i>	
(1)	(2)	(3)	(4)
Pertanian, Kehutanan, dan Perikanan/ <i>Agriculture, Forestry, and Fishing</i>	11 400	904	12 304
Industri Pengolahan/ <i>Manufacturing</i>	60 567	21 094	81 661
Jasa Lainnya/ <i>Other Services Activities</i>	124 914	93 319	218 233
<b>Kota Serang</b>	<b>196 881</b>	<b>115 317</b>	<b>312 198</b>

Sumber/*Source*: Survei Angkatan Kerja Nasional Agustus/*August National Labor Force Survey*

**Tabel**  
**Table** 3.2.6

**Jumlah Penduduk Berumur 15 Tahun Ke Atas yang Bekerja Selama Seminggu yang Lalu Menurut Jumlah Jam Kerja Seluruhnya dan Jenis Kelamin di Kota Serang, 2022**  
*Population Aged 15 Years and Over Who Worked During the Previous Week by Total Working Hours and Sex in Serang Municipality, 2022*

Jumlah Jam Kerja Seluruhnya (jam) <i>Total Working Hours (hours)</i>	Jenis Kelamin <i>Sex</i>		Jumlah <i>Total</i>
	Laki-Laki <i>Male</i>	Perempuan <i>Female</i>	
(1)	(2)	(3)	(4)
0 <sup>1</sup>	1 643	1 987	3 630
1-14	6 489	10 127	16 616
15-24	9 419	7 465	16 884
25-34	15 485	13 722	29 207
35-40	35 068	26 094	61 162
41+	128 777	55 922	184 699
<b>Kota Serang</b>	<b>196 881</b>	<b>115 317</b>	<b>312 198</b>

Catatan/Note: <sup>1</sup> Sementara tidak bekerja/*Temporarily out of work*

Sumber/Source: Survei Angkatan Kerja Nasional Agustus/*August National Labor Force Survey*

**Tabel**  
**Table** 3.2.7

**Jumlah Penduduk Berumur 15 Tahun Ke Atas yang Bekerja Selama Seminggu yang Lalu Menurut Jumlah Jam Kerja Pada Pekerjaan Utama dan Jenis Kelamin di Kota Serang, 2022**  
*Population Aged 15 Years and Over Who Worked During the Previous Week by Number of Working Hours on Main Industry and Sex in Serang Municipality, 2022*

Jumlah Jam Kerja Pada Pekerjaan Utama (jam) <i>Number of Working Hours on Main Industry (hours)</i>	Jenis Kelamin <i>Sex</i>		Jumlah <i>Total</i>
	Laki-Laki <i>Male</i>	Perempuan <i>Female</i>	
(1)	(2)	(3)	(4)
0 <sup>1</sup>	1 643	1 987	3 630
1-14	6 849	10 127	16 976
15-24	9 653	8 161	17 814
25-34	17 003	13 781	30 784
35-40	39 027	25 631	64 658
41+	122 706	55 630	178 336
<b>Kota Serang</b>	<b>196 881</b>	<b>115 317</b>	<b>312 198</b>

Catatan/Note: <sup>1</sup> Sementara tidak bekerja/Temporarily out of work

Sumber/Source: Survei Angkatan Kerja Nasional Agustus/August National Labor Force Survey

**Tabel 3.2.8** Jumlah Pencari Kerja Terdaftar Menurut Tingkat Pendidikan Tertinggi yang Ditamatkan dan Jenis Kelamin di Kota Serang, 2022  
*Number of Registered Job Applicants by Educational Attainment and Sex in Serang Municipality, 2022*

Pendidikan Tertinggi yang Ditamatkan <i>Educational Attainment</i>	Jenis Kelamin <i>Sex</i>		Jumlah <i>Total</i>
	Laki-Laki <i>Male</i>	Perempuan <i>Female</i>	
(1)	(2)	(3)	(4)
Tidak Sekolah/Tidak Tamat SD No Schooling/ Not Yet Completed Primary School	-	-	-
Sekolah Dasar/Primary School	34	32	66
Sekolah Menengah Pertama/Junior High School	160	245	405
Sekolah Menengah Atas/Sekolah Menengah Atas Kejuruan/Senior High School Vocational/Senior High School	5 145	4 742	9 889
Diploma I/II/III/Akademi, Universitas Diploma I/II/III/Academy, University	451	687	1 138
<b>Kota Serang</b>	<b>5 790</b>	<b>5 706</b>	<b>11 498</b>

Sumber/Source: Dinas Tenaga Kerja dan Transmigrasi Kota Serang/Manpower and Transmigration Office of Serang Municipality

**Tabel**  
**Table** 3.2.9**Banyaknya Pencari Kerja yang Terdaftar Menurut Jenis Kelamin di Kota Serang, 2022**  
**Number of Job Seeker Registered by Sex in Serang Municipality, 2022**

Bulan Month	Jenis Kelamin Sex		
	Laki-Laki Male	Perempuan Female	Jumlah Total
(1)	(2)	(3)	(4)
Januari/ January	499	505	1 004
Februari/ February	267	317	584
Maret/ March	274	288	562
April/ April	153	137	290
Mei/ May	590	739	1 329
Juni/ June	1 350	1 465	2 815
Juli/ July	664	519	1 183
Agustus/ August	579	587	1 166
September/ September	445	402	847
Oktober/ October	311	249	560
November/ November	347	258	605
Desember/ December	311	240	551
<b>Kota Serang</b>	<b>5 790</b>	<b>5 706</b>	<b>11 496</b>

Sumber/Source: Dinas Tenaga Kerja dan Transmigrasi Kota Serang/Manpower and Transmigration Office of Serang Municipality

**Tabel**  
**Table** 3.2.10

**Jumlah Perusahaan Swasta yang Terdaftar Menurut Lapangan Usaha dan Klasifikasi Jumlah Tenaga Kerja di Kota Serang, 2022**  
**Number of Registered Private Companies by Main Economic Sector and Manpower Total Classification in Serang Municipality, 2022**

Lapangan Usaha Utama <i>Main Economic Sector</i>	Perusahaan <i>Company</i>	Tenaga Kerja <i>Manpower</i>		
		< 25	25 - 99	≥ 100
(1)	(2)	(3)	(4)	(5)
Pertanian, Kehutanan, Perikanan, dan Peternakan/ <i>Agriculture, Forestry, Livestock, and Fishing</i>	118	-	-	-
Industri/ <i>Manufacture</i>	271	-	-	763
Listrik, Gas, dan Air Bersih/ <i>Electricity, Gas, and Water Supply</i>	23	-	-	264
Bangunan/ <i>Construction</i>	423	12	-	-
Perdagangan, Hotel, dan Restoran/ <i>Trade, Hotel, and Restaurant</i>	866	-	-	14 136
Angkutan dan Komunikasi/ <i>Transportation and Communication</i>	119	-	-	790
Bank dan Lembaga Keuangan Lainnya/ <i>Bank and Other Financial Intermediaries</i>	134	-	-	2 799
Jasa-Jasa/ <i>Services</i>	240	-	-	3 699
<b>Kota Serang</b>	<b>2194</b>	<b>12</b>	<b>0</b>	<b>22 451</b>

Sumber/Source: Dinas Tenaga Kerja dan Transmigrasi Kota Serang/Manpower and Transmigration Office of Serang Municipality

**Tabel**  
**Table** 3.2.11**Jumlah Tenaga Kerja Pada Perusahaan Swasta yang Terdaftar Menurut Kewarganegaraan dan Jenis Kelamin di Kota Serang, 2022**  
**Number of Manpowers at Registered Private Company by Citizenship and Sex in Serang Municipality, 2022**

Lapangan Usaha Utama <i>Main Economic Sector</i>	Perusahaan <i>Company</i>	Tenaga Kerja WNI <i>Manpower/Indonesian Citizen</i>		
		< 25	25 - 99	≥ 100
(1)	(2)	(3)	(4)	(5)
Pertanian, Kehutanan, Perikanan, dan <i>Peternakan/ Agriculture, Forestry, Livestock, and Fishing</i>	118	-	-	0
Industri/ <i>Manufacture</i>	271	627	135	762
Listrik, Gas, dan Air Bersih/ <i>Electricity, Gas, and Water Supply</i>	23	200	64	264
Bangunan/ <i>Construction</i>	423	10	2	12
Perdagangan, Hotel, dan Restoran/ <i>Trade, Hotel, and Restaurant</i>	866	9 857	4 276	14 133
Angkutan dan Komunikasi/ <i>Transportation and Communication</i>	119	711	79	790
Bank dan Lembaga Keuangan Lainnya/ <i>Bank and Other Financial Intermediaries</i>	134	1 835	964	2 799
Jasa-Jasa/ <i>Services</i>	240	2 595	1 101	3 696
<b>Kota Serang</b>	<b>2 194</b>	<b>15 835</b>	<b>6 621</b>	<b>22 456</b>

Sumber/Source: Dinas Tenaga Kerja dan Transmigrasi Kota Serang/Manpower and Transmigration Office of Serang Municipality

Lanjutan Tabel/Continued Table 3.2.11

Lapangan Usaha Utama <i>Main Economic Sector</i>	Perusahaan <i>Company</i>	Tenaga Kerja WNA <i>Manpower/Citizen of Foreign Country</i>		
		Laki-Laki <i>Male</i>	Perempuan <i>Female</i>	Jumlah <i>Total</i>
(1)	(2)	(3)	(4)	(5)
Pertanian, Kehutanan, Perikanan, dan <i>Peternakan/ Agriculture, Forestry, Livestock, and Fishing</i>	118	-	-	0
Industri/ <i>Manufacture</i>	271	1	-	1
Listrik, Gas, dan Air Bersih/ <i>Electricity, Gas, and Water Supply</i>	23	-	-	0
Bangunan/ <i>Construction</i>	423	-	-	0
Perdagangan, Hotel, dan Restoran/ <i>Trade, Hotel, and Restaurant</i>	866	3	-	3
Angkutan dan Komunikasi/ <i>Transportation and Communication</i>	119	-	-	0
Bank dan Lembaga Keuangan Lainnya/ <i>Bank and Other Financial Intermediaries</i>	134	-	-	0
Jasa-Jasa/ <i>Services</i>	240	3	-	3
<b>Kota Serang</b>	<b>2 194</b>	<b>7</b>	<b>0</b>	<b>7</b>

Sumber/Source: Dinas Tenaga Kerja dan Transmigrasi Kota Serang/Manpower and Transmigration Office of Serang Municipality





**SOSIAL DAN KESEJAHTERAAN RAKYAT**

SOCIAL AND WELFARE

**PENDIDIKAN**

**JUMLAH SEKOLAH MENURUT JENJANG PENDIDIKAN, 2022**

Number of Schools Based on Education Levels, 2022



**JUMLAH SD**


Number of Primary Schools

259 Unit

**JUMLAH SMP**

Number of Lower Secondary Schools

84 Unit



**JUMLAH SMA**

Number of Upper Secondary Schools

32 Unit

**JUMLAH MURID MENURUT JENJANG PENDIDIKAN, 2022**

Number of Pupils Based on Education Levels, 2022



12.732

**SMA**  
Upper Secondary Schools

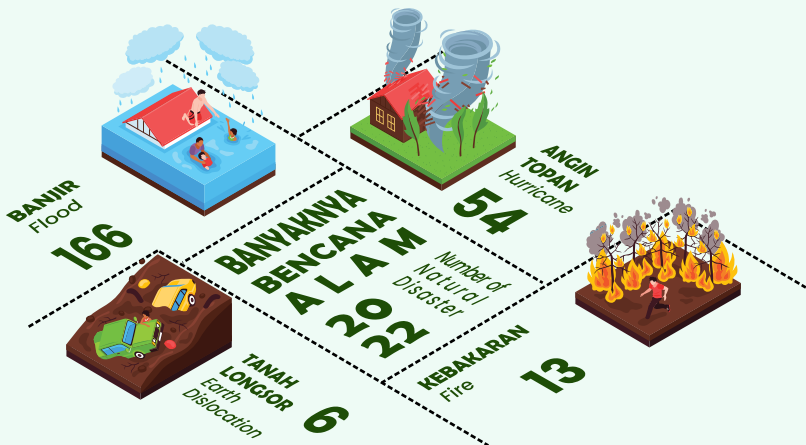
26.394

**SMP**  
Lower Secondary Schools

78.942

**SD**  
Primary Schools

**BENCANA ALAM**





**PENJELASAN TEKNIS**

1. Tidak/belum pernah sekolah adalah mereka yang tidak pernah atau belum pernah terdaftar dan tidak pernah atau belum pernah aktif mengikuti pendidikan di suatu jenjang pendidikan formal. Termasuk juga yang tamat/belum tamat taman kanak-kanak tetapi tidak melanjutkan ke sekolah dasar.
2. Masih bersekolah adalah mereka yang terdaftar dan aktif mengikuti pendidikan formal dan nonformal (Paket A, B, atau C), baik pendidikan dasar, menengah maupun pendidikan tinggi. Bagi mahasiswa yang sedang cuti dianggap masih bersekolah.
3. Tidak bersekolah lagi adalah mereka yang pernah terdaftar dan aktif mengikuti pendidikan di suatu jenjang pendidikan formal dan nonformal (Paket A, B, atau C), tetapi pada saat pencacahan tidak lagi terdaftar dan tidak aktif mengikuti pendidikan.
4. Tamat sekolah adalah menyelesaikan pelajaran yang ditandai dengan lulus ujian akhir pada kelas atau tingkat terakhir suatu jenjang pendidikan di sekolah negeri maupun swasta dengan mendapatkan tanda tamat belajar/ijazah. Seseorang yang belum mengikuti pelajaran pada kelas tertinggi tetapi telah mengikuti ujian akhir dan lulus dianggap tamat sekolah.

**TECHNICAL NOTES**

1. *Not/never attending school is someone who has never attended or never been registered in a formal education, such as primary, secondary, and tertiary education. Those who just completed kindergarten are considered as never attended school.*
2. *Attending school is someone who is currently attending primary, secondary, or tertiary education, including package A, package B, or package C. College student who postpones his/her study is considered as attending school.*
3. *Not attending school anymore is someone who had enrolled and participated in formal and non-formal education in the past including package A, package B, or package C, but currently does not attend school.*
4. *Completed particular level of education is someone who has completed particular level of education in private or public school and accepting graduation certificate. Someone who has never attended the highest grade but passed the final exam is considered as completed particular level of education.*

5. Bencana Alam adalah peristiwa atau serangkaian peristiwa yang mengancam dan mengganggu kehidupan / penghidupan masyarakat yang disebabkan oleh faktor alam antara lain berupa gempa bumi, tsunami, gunung meletus, banjir, kekeringan, angin topan, dan tanah longsor sehingga mengakibatkan kerugian materi maupun non-materi.
5. *Natural Disaster is an event or series of events that threaten and disrupt the lives and livelihoods caused by natural factors such as: earthquake, tsunami, volcanic eruption, flood, flash flood, drought, typhoon/ cyclone, and landslide so it can lead to result in loss of material and non-material.*

<https://serangkota.bps.go.id>

**ULASAN****Sosial**

Pada bab ini disajikan data mengenai pendidikan, kesehatan dan keluarga berencana, agama, peradilan, dan masalah sosial lainnya.

Pada subbab pendidikan disajikan data jumlah sekolah, murid dan guru di semua jenjang pendidikan, mulai dari TK sampai dengan universitas. Untuk lebih jelasnya dapat dilihat pada tabel 4. 1. 1 s.d. tabel 4. 1. 17.

Data bidang kesehatan yang disajikan dalam subbab kesehatan dan keluarga berencana, meliputi data jumlah dan jenis tempat pelayanan kesehatan, dokter serta tenaga kesehatan lainnya. Data Keluarga Berencana yang disajikan meliputi jumlah akseptor baru, jumlah akseptor menurut pemakaian alat kontrasepsi, jumlah tempat pelayanan Keluarga Berencana.

Dalam subbab masalah sosial lainnya, beberapa data yang disajikan salah satunya kejadian bencana alam dan korban, yang dirinci menurut jenis bencana alam: banjir, kebakaran, angin topan, dan tanah longsor. Di samping itu pada subbab ini dapat dilihat pula jumlah permasalahan sosial lainnya seperti jumlah anak terlantar, anak jalanan, lansia /jompo, korban penyalahgunaan narkotika, penyandang disabilitas, gelandangan/ pengemis, tuna susila dan fakir miskin, serta data gangguan kamtibmas.

**DESCRIPTION****Social**

*This chapter presents data about education, health and family planning, religion, justice, and other social problems.*

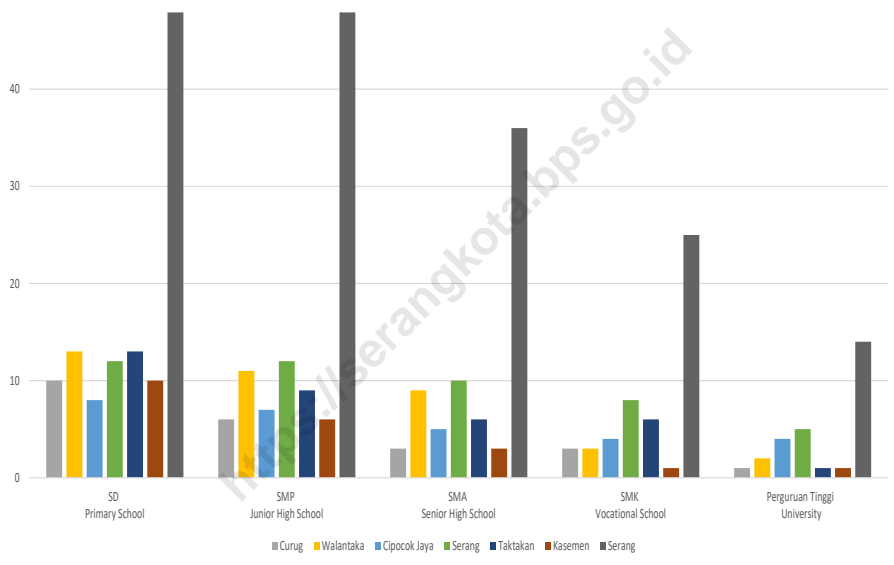
*At education subchapter, number of schools, pupils and teachers for all education level are presented, start from kindergarten school until university. More detail can be seen in table 4. 1. 1 until 4. 1. 17.*

*Health data which presented in health and family planning sub chapter, covering data sum up and place type service of health, doctor and also other medical personnel. It also covers data on family planning such as number of new acceptor, number of acceptor by kind of contraception used and number of family planning facilities.*

*Data shown in other social problems sub chapter include several catastrophes occurred in Serang Municipality such as flood, fire, hurricane, and earth dislocation. More over table concerning social problem such as the number of neglected children, decrepit, narcotics abuse, disability person, beggar, prostitute, poor and miserable as well as the disturbance of peace and public order in society.*

**Gambar 4.1**  
**Figures**

**Jumlah Desa/Kelurahan yang Memiliki Fasilitas Sekolah menurut Kecamatan dan Tingkat Pendidikan di Kota Serang, 2022**  
**Number of Villages Having Educational Facilities by Subdistrict and Educational Level in Serang Municipality, 2022**



Catatan/Note: -

Sumber/Source: BPS, Pendataan Potensi Desa (Podes)/ BPS–Statistics Indonesia, Village Potential Data Collection

#### 4.1 PENDIDIKAN EDUCATION

**Tabel 4.1.1** Jumlah Sekolah, Guru, dan Murid Taman Kanak-Kanak (TK) di Bawah Kementerian Pendidikan dan Kebudayaan Menurut Kecamatan di Kota Serang, 2021/2022 dan 2022/2023  
*Number of Schools, Teachers, and Pupils in Kindergarten Under The Ministry of Education and Culture by Subdistrict in Serang Municipality, 2021/2022 and 2022/2023*

Kecamatan Subdistrict	Sekolah/Schools					
	Negeri/Public		Swasta/Private		Jumlah/Total	
	2021/2022	2022/2023	2021/2022	2022/2023	2021/2022	2022/2023
(1)	(2)	(3)	(4)	(5)	(6)	(7)
Curug	1	1	4	4	5	5
Walantaka	3	3	14	14	17	17
Cipocok Jaya	4	4	26	28	30	32
Serang	1	1	57	60	58	61
Taktakan	1	1	10	11	11	12
Kasemen	2	2	10	10	12	12
<b>Kota Serang</b>	<b>12</b>	<b>12</b>	<b>121</b>	<b>127</b>	<b>133</b>	<b>139</b>



Lanjutan Tabel/Continued Table 4.1.1

Kecamatan Subdistrict	Guru <sup>1</sup> /Teachers <sup>1</sup>					
	Negeri/Public		Swasta/Private		Jumlah/Total	
	2021/2022	2022/2023	2021/2022	2022/2023	2021/2022	2022/2023
(1)	(8)	(9)	(10)	(11)	(12)	(13)
Curug	5	5	14	18	19	23
Walantaka	17	20	63	63	80	83
Cipocok Jaya	27	31	127	142	154	173
Serang	5	5	280	319	285	324
Taktakan	7	7	51	57	58	64
Kasemen	10	12	39	40	49	52
<b>Kota Serang</b>	<b>71</b>	<b>80</b>	<b>574</b>	<b>639</b>	<b>645</b>	<b>719</b>

Lanjutan Tabel/*Continued Table 4.1.1*

Kecamatan Subdistrict	Murid/Pupils					
	Negeri/Public		Swasta/Private		Jumlah/Total	
	2021/2022	2022/2023	2021/2022	2022/2023	2021/2022	2022/2023
(1)	(14)	(15)	(16)	(17)	(18)	(19)
Curug	47	57	111	132	158	189
Walantaka	130	171	556	665	686	836
Cipocok Jaya	264	284	1 003	1206	1 267	1490
Serang	50	75	2 117	2708	2 167	2783
Taktakan	71	69	365	437	436	506
Kasemen	92	114	248	272	340	386
<b>Kota Serang</b>	<b>654</b>	<b>770</b>	<b>4 400</b>	<b>5420</b>	<b>5 054</b>	<b>6190</b>

Catatan/Note: <sup>1</sup> Jumlah guru termasuk kepala sekolah dan guru/*The total of teachers including headmaster and teacher*

Sumber/Source: Kementerian Pendidikan dan Kebudayaan, Data Semester Ganjil/*Ministry of Educations and Culture, Odd Semester Data*

**Tabel**  
**Table** 4.1.2

**Jumlah Sekolah, Guru, dan Murid Raudatul Athfal (RA) di Bawah Kementerian Agama Menurut Kecamatan di Kota Serang, 2021/2022<sup>1</sup> dan 2022/2023<sup>1</sup>**  
**Number of Schools, Teachers, and Pupils in Raudatul Athfal (RA) Under The Ministry of Religious Affairs by Subdistrict in Serang Municipality, 2021/2022<sup>1</sup> and 2022/2023<sup>1</sup>**

Kecamatan Subdistrict	Sekolah/Schools		Guru/Teachers <sup>*)</sup>		Murid/Pupils	
	2021/2022	2022/2023	2021/2022	2022/2023	2021/2022	2022/2023
(1)	(2)	(3)	(4)	(5)	(6)	(7)
Curug	8	9	25	29	241	228
Walantaka	10	12	31	37	286	322
Cipocok Jaya	7	7	25	28	232	234
Serang	34	36	172	185	1 305	1 459
Taktakan	16	16	60	74	437	447
Kasemen	9	9	35	32	396	401
<b>Kota Serang</b>	<b>84</b>	<b>89</b>	<b>348</b>	<b>385</b>	<b>2 897</b>	<b>3 091</b>

Catatan/Note: <sup>\*)</sup>Jumlah guru termasuk kepala sekolah dan guru/The total of teachers including headmaster and teacher

Sumber/Source: <sup>1</sup>Kementerian Agama, EMIS, data semester ganjil laporan sampai dengan 15 Maret 2021/Ministry of Religious Affairs, EMIS, odd semester report data up to March 15<sup>th</sup>, 2021

<sup>2</sup>Kementerian Agama, EMIS, data semester ganjil/Ministry of Religious Affairs, EMIS, odd semester

**Tabel** 4.1.3  
**Table**

**Jumlah Sekolah, Guru, dan Murid Sekolah Dasar (SD)  
di Bawah Kementerian Pendidikan dan Kebudayaan  
Menurut Kecamatan di Kota Serang, 2021/2022 dan  
2022/2023**

*Number of Schools, Teachers, and Pupils in Primary Schools  
Under The Ministry of Education and Culture by Subdistrict  
in Serang Municipality, 2021/2022 and 2022/2023*

Kecamatan Subdistrict	Sekolah/Schools					
	Negeri/Public		Swasta/Private		Jumlah/Total	
	2021/2022	2022/2023	2021/2022	2022/2023	2021/2022	2022/2023
(1)	(2)	(3)	(4)	(5)	(6)	(7)
Curug	21	20	1	2	22	22
Walantaka	29	29	6	6	35	35
Cipocok Jaya	28	28	12	12	40	40
Serang	72	70	16	16	88	86
Taktakan	34	34	3	3	37	37
Kasemen	39	39	-	-	39	39
<b>Kota Serang</b>	<b>223</b>	<b>220</b>	<b>38</b>	<b>39</b>	<b>261</b>	<b>259</b>

Lanjutan Tabel/Continued Table 4.1.3

Kecamatan Subdistrict	Guru <sup>1</sup> /Teachers <sup>1</sup>					
	Negeri/Public		Swasta/Private		Jumlah/Total	
	2021/2022	2022/2023	2021/2022	2022/2023	2021/2022	2022/2023
(1)	(8)	(9)	(10)	(11)	(12)	(13)
Curug	264	267	10	17	274	284
Walantaka	339	352	74	65	413	417
Cipocok Jaya	334	349	200	211	534	560
Serang	847	868	385	369	1 232	1 237
Taktakan	380	390	35	34	415	424
Kasemen	411	430	-	-	411	430
<b>Kota Serang</b>	<b>2 575</b>	<b>2 656</b>	<b>704</b>	<b>696</b>	<b>3 279</b>	<b>3 352</b>

Lanjutan Tabel/*Continued Table* 4.1.3

Kecamatan Subdistrict	Murid/Pupils					
	Negeri/Public		Swasta/Private		Jumlah/Total	
	2021/2022	2022/2023	2021/2022	2022/2023	2021/2022	2022/2023
(1)	(14)	(15)	(16)	(17)	(18)	(19)
Curug	5 633	5 703	146	245	5 779	5 948
Walantaka	8 479	8 569	936	1 047	9 415	9 616
Cipocok Jaya	8 869	8 905	3 420	3 554	12 289	12 459
Serang	22 675	22 864	6 329	6 152	29 004	29 016
Taktakan	9 481	9 769	503	541	9 984	10 310
Kasemen	11 278	11 593	-	-	11 278	11 593
<b>Kota Serang</b>	<b>66 415</b>	<b>67 403</b>	<b>11 334</b>	<b>11 539</b>	<b>77 749</b>	<b>78 942</b>

Catatan/Note: <sup>1</sup> Jumlah guru termasuk kepala sekolah dan guru/*The total of teachers including headmaster and teacher*  
 Sumber/Source: Kementerian Pendidikan dan Kebudayaan, Sistem Data Pokok Pendidikan, data semester ganjil/ *Ministry of Educations and Culture, Basic Education Data System, odd semester*

**Tabel** 4.1.4 **Jumlah Sekolah, Guru, dan Murid Madrasah Ibtidaiyah (MI) di Bawah Kementerian Agama Menurut Kecamatan di Kota Serang, 2021/2022 dan 2022/2023**  
**Number of Schools, Teachers, and Pupils in Madrasah Ibtidaiyah (MI) Under The Ministry of Religious Affairs by Subdistrict in Serang Municipality, 2021/2022 and 2022/2023**

Kecamatan Subdistrict	Sekolah/Schools					
	Negeri/Public		Swasta/Private		Jumlah/Total	
	2021/2022	2022/2023	2021/2022	2022/2023	2021/2022	2022/2023
(1)	(8)	(9)	(10)	(11)	(12)	(13)
Curug	-	-	4	4	4	4
Walantaka	-	-	7	7	7	7
Cipocok Jaya	-	-	1	2	1	2
Serang	-	-	3	4	3	4
Taktakan	-	-	5	6	5	6
Kasemen	-	-	2	2	2	2
<b>Kota Serang</b>	<b>-</b>	<b>-</b>	<b>22</b>	<b>25</b>	<b>22</b>	<b>25</b>

Lanjutan Tabel/*Continued Table 4.1.4*

Kecamatan Subdistrict	Guru <sup>1</sup> /Teachers <sup>1</sup>					
	Negeri/Public		Swasta/Private		Jumlah/Total	
	2021/2022	2022/2023	2021/2022	2022/2023	2021/2022	2022/2023
(1)	(8)	(9)	(10)	(11)	(12)	(13)
Curug	-	-	33	36	33	36
Walantaka	-	-	97	118	97	118
Cipocok Jaya	-	-	9	22	9	22
Serang	-	-	17	35	17	35
Taktakan	-	-	34	41	34	41
Kasemen	-	-	39	36	39	36
<b>Kota Serang</b>	-	-	<b>229</b>	<b>288</b>	<b>229</b>	<b>288</b>



Lanjutan Tabel/*Continued Table 4.1.4*

Kecamatan Subdistrict	Murid/Pupils					
	Negeri/Public		Swasta/Private		Jumlah/Total	
	2021/2022	2022/2023	2021/2022	2022/2023	2021/2022	2022/2023
(1)	(14)	(15)	(16)	(17)	(18)	(19)
Curug	-	-	584	559	584	559
Walantaka	-	-	1 581	1 644	1 581	1 644
Cipocok Jaya	-	-	228	268	228	268
Serang	-	-	285	393	285	393
Taktakan	-	-	552	596	552	596
Kasemen	-	-	670	710	670	710
<b>Kota Serang</b>	-	-	<b>3 900</b>	<b>4 170</b>	<b>3 900</b>	<b>4 170</b>

Sumber/Source: <sup>1</sup>Kementerian Agama, EMIS, data semester ganjil laporan sampai dengan 15 Maret 2021/Ministry of Religious Affairs, EMIS, odd semester report data up to March 15<sup>th</sup>, 2021

<sup>2</sup>Kementerian Agama, EMIS, data semester ganjil/Ministry of Religious Affairs, EMIS, odd semester

**Tabel**  
**Table** 4.1.5

**Jumlah Sekolah, Guru, dan Murid Sekolah Menengah Pertama (SMP) di Bawah Kementerian Pendidikan dan Kebudayaan Menurut Kecamatan di Kota Serang, 2021/2022 dan 2022/2023**  
***Number of Schools, Teachers, and Pupils in Lower Secondary Schools Under The Ministry of Education and Culture by Subdistrict in Serang Municipality, 2021/2022 and 2022/2023***

Kecamatan Subdistrict	Sekolah/Schools					
	Negeri/Public		Swasta/Private		Jumlah/Total	
	2021/2022	2022/2023	2021/2022	2022/2023	2021/2022	2022/2023
(1)	(2)	(3)	(4)	(5)	(6)	(7)
Curug	3	3	1	-	4	3
Walantaka	3	3	10	10	13	13
Cipocok Jaya	7	6	10	10	17	16
Serang	9	9	21	22	30	31
Taktakan	4	4	9	11	13	15
Kasemen	4	4	2	2	6	6
<b>Kota Serang</b>	<b>30</b>	<b>29</b>	<b>53</b>	<b>55</b>	<b>83</b>	<b>84</b>

Lanjutan Tabel/Continued Table 4.1.5

Kecamatan Subdistrict	Guru <sup>1</sup> /Teachers <sup>1</sup>					
	Negeri/Public		Swasta/Private		Jumlah/Total	
	2021/2022	2022/2023	2021/2022	2022/2023	2021/2022	2022/2023
(1)	(8)	(9)	(10)	(11)	(12)	(13)
Curug	70	71	5	-	75	71
Walantaka	103	106	89	79	192	185
Cipocok Jaya	206	217	80	72	286	289
Serang	372	365	221	214	593	579
Taktakan	118	123	59	71	177	194
Kasemen	128	131	22	13	150	144
<b>Kota Serang</b>	<b>997</b>	<b>1 013</b>	<b>476</b>	<b>449</b>	<b>1 473</b>	<b>1 462</b>

Lanjutan Tabel/*Continued Table* 4.1.5

Kecamatan Subdistrict	Murid/Pupils					
	Negeri/Public		Swasta/Private		Jumlah/Total	
	2021/2022	2022/2023	2021/2022	2022/2023	2021/2022	2022/2023
(1)	(14)	(15)	(16)	(17)	(18)	(19)
Curug	1 402	1 443	7	-	1 409	1 443
Walantaka	2 213	2 300	968	1 064	3 181	3 364
Cipocok Jaya	4 150	4 198	735	705	4 885	4 903
Serang	8 200	8 000	2 394	2 229	10 594	10 229
Taktakan	2 423	2 408	742	840	3 165	3 248
Kasemen	2 938	2 903	373	304	3 311	3 207
<b>Kota Serang</b>	<b>21 326</b>	<b>21 252</b>	<b>5 219</b>	<b>5 142</b>	<b>26 545</b>	<b>26 394</b>

Catatan/Note: <sup>1</sup> Jumlah guru termasuk kepala sekolah dan guru/*The total of teachers including headmaster and teacher*

Sumber/Source: Kementerian Pendidikan dan Kebudayaan, Sistem Data Pokok Pendidikan, data semester ganjil/ *Ministry of Educations and Culture, Basic Education Data System, odd semester*

**Tabel**  
**Table** 4.1.6

**Jumlah Sekolah, Guru, dan Murid Madrasah Tsanawiyah (MTs) di Bawah Kementerian Agama Menurut Kecamatan di Kota Serang, 2021/2022 dan 2022/2023**  
**Number of Schools, Teachers, and Pupils in Madrasah Tsanawiyah (MTs) Under The Ministry of Religious Affairs by Subdistrict in Serang Municipality, 2021/2022 and 2022/2023**

Kecamatan Subdistrict	Sekolah/Schools					
	Negeri/Public		Swasta/Private		Jumlah/Total	
	2021/2022	2022/2023	2021/2022	2022/2023	2021/2022	2022/2023
(1)	(2)	(3)	(4)	(5)	(6)	(7)
Curug	1	1	9	9	10	10
Walantaka	-	-	11	11	11	11
Cipocok Jaya	-	-	6	6	6	6
Serang	1	1	14	15	15	16
Taktakan	-	-	14	14	14	14
Kasemen	-	-	2	2	2	2
<b>Kota Serang</b>	<b>2</b>	<b>2</b>	<b>56</b>	<b>57</b>	<b>58</b>	<b>59</b>

Lanjutan Tabel/*Continued Table* 4.1.6

Kecamatan Subdistrict	Guru <sup>1</sup> /Teachers <sup>1</sup>					
	Negeri/Public		Swasta/Private		Jumlah/Total	
	2021/2022	2022/2023	2021/2022	2022/2023	2021/2022	2022/2023
(1)	(8)	(9)	(10)	(11)	(12)	(13)
Curug	42	42	97	104	139	146
Walantaka	-	-	157	158	157	158
Cipocok Jaya	-	-	89	88	89	88
Serang	65	73	201	243	266	316
Taktakan	-	-	198	195	198	195
Kasemen	-	-	41	34	41	34
<b>Kota Serang</b>	<b>107</b>	<b>115</b>	<b>783</b>	<b>822</b>	<b>890</b>	<b>937</b>

Lanjutan Tabel/Continued Table 4.1.6

Kecamatan Subdistrict	Murid/Pupils					
	Negeri/Public		Swasta/Private		Jumlah/Total	
	2021/2022	2022/2023	2021/2022	2022/2023	2021/2022	2022/2023
(1)	(8)	(9)	(10)	(11)	(12)	(13)
Curug	437	442	787	684	1 224	1 126
Walantaka	-	-	2 304	2 178	2 304	2 178
Cipocok Jaya	-	-	885	765	885	765
Serang	1 072	1 063	1 631	1 701	2 703	2 764
Taktakan	-	-	1 455	1 349	1 455	1 349
Kasemen	-	-	252	285	252	285
<b>Kota Serang</b>	<b>1 509</b>	<b>1 505</b>	<b>7 314</b>	<b>6 962</b>	<b>8 823</b>	<b>8 467</b>

Sumber/Source: <sup>1</sup>Kementerian Agama, EMIS, data semester ganjil laporan sampai dengan 15 Maret 2021/Ministry of Religious Affairs, EMIS, odd semester report data up to March 15<sup>th</sup>, 2021

<sup>2</sup>Kementerian Agama, EMIS, data semester ganjil/Ministry of Religious Affairs, EMIS, odd semester

**Tabel** 4.1.7  
**Table**

**Jumlah Sekolah, Guru, dan Murid Sekolah Menengah Atas (SMA) di Bawah Kementerian Pendidikan dan Kebudayaan Menurut Kecamatan di Kota Serang, 2021/2022 dan 2022/2023**

***Number of Schools, Teachers, and Pupils in Upper Secondary Schools Under The Ministry of Education and Culture by Subdistrict in Serang Municipality, 2021/2022 and 2022/2023***

Kecamatan Subdistrict	Sekolah/Schools					
	Negeri/Public		Swasta/Private		Jumlah/Total	
	2021/2022	2022/2023	2021/2022	2022/2023	2021/2022	2022/2023
(1)	(2)	(3)	(4)	(5)	(6)	(7)
Curug	1	1	1	1	2	2
Walantaka	1	1	4	4	5	5
Cipocok Jaya	2	2	1	1	3	3
Serang	2	2	13	13	15	15
Taktakan	1	1	4	4	5	5
Kasemen	1	1	1	1	2	2
<b>Kota Serang</b>	<b>8</b>	<b>8</b>	<b>24</b>	<b>24</b>	<b>32</b>	<b>32</b>



Lanjutan Tabel/Continued Table 4.1.7

Kecamatan Subdistrict	Guru <sup>1</sup> /Teachers <sup>1</sup>					
	Negeri/Public		Swasta/Private		Jumlah/Total	
	2021/2022	2022/2023	2021/2022	2022/2023	2021/2022	2022/2023
(1)	(8)	(9)	(10)	(11)	(12)	(13)
Curug	26	30	5	10	31	40
Walantaka	55	60	26	27	81	87
Cipocok Jaya	142	143	5	4	147	147
Serang	145	140	103	137	248	277
Taktakan	68	76	42	34	110	110
Kasemen	58	64	6	7	64	71
<b>Kota Serang</b>	<b>494</b>	<b>513</b>	<b>187</b>	<b>219</b>	<b>681</b>	<b>732</b>

Lanjutan Tabel/*Continued Table 4.1.7*

Kecamatan Subdistrict	Murid/Pupils					
	Negeri/Public		Swasta/Private		Jumlah/Total	
	2021/2022	2022/2023	2021/2022	2022/2023	2021/2022	2022/2023
(1)	(14)	(15)	(16)	(17)	(18)	(19)
Curug	423	548	37	35	460	583
Walantaka	1 046	1 093	337	320	1 383	1 413
Cipocok Jaya	2 804	2 930	64	69	2 868	2 999
Serang	3 388	3 341	866	894	4 254	4 235
Taktakan	1 648	1 677	283	235	1 931	1 912
Kasemen	1 382	1 475	87	115	1 469	1 590
<b>Kota Serang</b>	<b>10 691</b>	<b>11 064</b>	<b>1 674</b>	<b>1 668</b>	<b>12 365</b>	<b>12 732</b>

Catatan/Note: <sup>1</sup> Jumlah guru termasuk kepala sekolah dan guru/*The total of teachers including headmaster and teacher*

Sumber/Source: Kementerian Pendidikan dan Kebudayaan, Sistem Data Pokok Pendidikan, data semester ganjil/ *Ministry of Educations and Culture, Basic Education Data System, odd semester*

**Tabel**  
**Table 4.1.8**

**Jumlah Sekolah, Guru, dan Murid Sekolah Menengah Kejuruan (SMK) di Bawah Kementerian Pendidikan dan Kebudayaan Menurut Kecamatan di Kota Serang, 2021/2022 dan 2022/2023**  
***Number of Schools, Teachers, and Pupils in Vocational High Schools Under The Ministry of Education and Culture by Subdistrict in Serang Municipality, 2021/2022 and 2022/2023***

Kecamatan Subdistrict	Sekolah/Schools					
	Negeri/Public		Swasta/Private		Jumlah/Total	
	2021/2022	2022/2023	2021/2022	2022/2023	2021/2022	2022/2023
(1)	(2)	(3)	(4)	(5)	(6)	(7)
Curug	1	...	4	...	5	...
Walantaka	1	...	3	...	4	...
Cipocok Jaya	1	...	6	...	7	...
Serang	2	...	17	...	19	...
Taktakan	2	...	7	...	9	...
Kasemen	1	...	-	...	1	...
<b>Kota Serang</b>	<b>8</b>	<b>...</b>	<b>37</b>	<b>...</b>	<b>45</b>	<b>...</b>

Lanjutan Tabel/*Continued Table 4.1.8*

Kecamatan Subdistrict	Guru <sup>1</sup> /Teachers <sup>1</sup>					
	Negeri/Public		Swasta/Private		Jumlah/Total	
	2021/2022	2022/2023	2021/2022	2022/2023	2021/2022	2022/2023
(1)	(8)	(9)	(10)	(11)	(12)	(13)
Curug	69	...	29	...	98	...
Walantaka	59	...	49	...	108	...
Cipocok Jaya	62	...	97	...	159	...
Serang	228	...	346	...	574	...
Taktakan	111	...	67	...	178	...
Kasemen	36	...	-	...	36	...
<b>Kota Serang</b>	<b>565</b>	<b>...</b>	<b>588</b>	<b>...</b>	<b>1 153</b>	<b>...</b>

Lanjutan Tabel/*Continued Table* 4.1.8

Kecamatan Subdistrict	Murid/Pupils					
	Negeri/Public		Swasta/Private		Jumlah/Total	
	2021/2022	2022/2023	2021/2022	2022/2023	2021/2022	2022/2023
(1)	(14)	(15)	(16)	(17)	(18)	(19)
Curug	1 536	...	344	...	1 880	...
Walantaka	1 165	...	683	...	1 848	...
Cipocok Jaya	1 103	...	995	...	2 098	...
Serang	4 898	...	4 684	...	9 582	...
Taktakan	2 939	...	600	...	3 539	...
Kasemen	858	...	-	...	858	...
<b>Kota Serang</b>	<b>12 499</b>	<b>...</b>	<b>7 306</b>	<b>...</b>	<b>19 805</b>	<b>...</b>

Catatan/Note: <sup>1</sup> Jumlah guru termasuk kepala sekolah dan guru/*The total of teachers including headmaster and teacher*  
 Sumber/Source: Kementerian Pendidikan dan Kebudayaan, Sistem Data Pokok Pendidikan, data semester ganjil/ *Ministry of Educations and Culture, Basic Education Data System, odd semester*

**Tabel**  
**Table** 4.1.9

**Jumlah Sekolah, Guru, dan Murid Madrasah Aliyah (MA) di Bawah Kementerian Agama Menurut Kecamatan di Kota Serang, 2021/2022 dan 2022/2023**  
**Number of Schools, Teachers, and Pupils in Madrasah Aliyah (MA) Under the Ministry of Religious Affairs by Subdistrict in Serang Municipality, 2021/2022 and 2022/2023**

Kecamatan Subdistrict	Sekolah/Schools					
	Negeri/Public		Swasta/Private		Jumlah/Total	
	2021/2022	2022/2023	2021/2022	2022/2023	2021/2022	2022/2023
(1)	(2)	(3)	(4)	(5)	(6)	(7)
Curug	-	-	1	1	1	1
Walantaka	-	-	5	5	5	5
Cipocok Jaya	-	-	5	5	5	5
Serang	2	2	8	9	10	11
Taktakan	-	-	8	8	8	8
Kasemen	-	-	1	1	1	1
<b>Kota Serang</b>	<b>2</b>	<b>2</b>	<b>28</b>	<b>29</b>	<b>30</b>	<b>31</b>

Lanjutan Tabel/*Continued Table* 4.1.9

Kecamatan Subdistrict	Guru <sup>1</sup> /Teachers <sup>1</sup>					
	Negeri/Public		Swasta/Private		Jumlah/Total	
	2021/2022	2022/2023	2021/2022	2022/2023	2021/2022	2022/2023
(1)	(8)	(9)	(10)	(11)	(12)	(13)
Curug	-	-	19	16	19	16
Walantaka	-	-	80	95	80	95
Cipocok Jaya	-	-	48	63	48	63
Serang	162	162	85	123	247	285
Taktakan	-	-	84	93	84	93
Kasemen	-	-	10	12	10	12
<b>Kota Serang</b>	<b>162</b>	<b>162</b>	<b>326</b>	<b>402</b>	<b>488</b>	<b>564</b>

Lanjutan Tabel/*Continued Table* 4.1.9

Kecamatan Subdistrict	Murid/Pupils					
	Negeri/Public		Swasta/Private		Jumlah/Total	
	2021/2022	2022/2023	2021/2022	2022/2023	2021/2022	2022/2023
(1)	(14)	(15)	(16)	(17)	(18)	(19)
Curug	-	-	78	62	78	62
Walantaka	-	-	923	1 005	923	1 005
Cipocok Jaya	-	-	304	320	304	320
Serang	1 848	1 914	614	625	2 462	2 539
Taktakan	-	-	565	603	565	603
Kasemen	-	-	41	41	41	41
<b>Kota Serang</b>	<b>1 848</b>	<b>1 914</b>	<b>2 525</b>	<b>2 656</b>	<b>4 373</b>	<b>4 570</b>

Catatan/Note:

Sumber/Source: <sup>1</sup>Kementerian Agama, EMIS, data semester ganjil laporan sampai dengan 15 Maret 2021/Ministry of Religious Affairs, EMIS, odd semester report data up to March 15<sup>th</sup>, 2021

<sup>2</sup>Kementerian Agama, EMIS, data semester ganjil/Ministry of Religious Affairs, EMIS, odd semester



**Tabel 4.1.10** Jumlah Desa<sup>1</sup>/Kelurahan yang Memiliki Fasilitas Sekolah Menurut Kecamatan dan Tingkat Pendidikan di Kota Serang, 2020– 2022  
**Table 4.1.10** Number of Villages<sup>1</sup> Having Educational Facilities by Subdistrict and Educational Level in Serang Municipality, 2020– 2022

Kecamatan Subdistrict	SD Primary School		
	2020	2021	2022
(1)	(2)	(3)	(4)
Curug	10	10	10
Walantaka	14	13	13
Cipocok Jaya	8	8	8
Serang	12	12	12
Taktakan	13	13	13
Kasemen	10	10	10
<b>Kota Serang</b>	<b>67</b>	<b>66</b>	<b>66</b>

Lanjutan Tabel/*Continued Table* 4.1.10

Kecamatan <i>Subdistrict</i>	SMP <i>Junior High School</i>		
	2020	2021	2022
(1)	(5)	(6)	(7)
Curug	7	6	6
Walantaka	11	11	11
Cipocok Jaya	7	7	7
Serang	12	12	12
Taktakan	9	9	9
Kasemen	6	6	6
<b>Kota Serang</b>	<b>52</b>	<b>51</b>	<b>51</b>

Lanjutan Tabel/*Continued Table 4.1.10*

Kecamatan <i>Subdistrict</i>	SMA <i>Senior High School</i>		
	2020	2021	2022
(1)	(8)	(9)	(10)
Curug	3	3	3
Walantaka	8	9	9
Cipocok Jaya	5	5	5
Serang	10	10	10
Taktakan	6	6	6
Kasemen	3	3	3
<b>Kota Serang</b>	<b>35</b>	<b>36</b>	<b>36</b>

Lanjutan Tabel/*Continued Table* 4.1.10

Kecamatan <i>Subdistrict</i>	SMK <i>Vocational School</i>		
	2020	2021	2022
(1)	(11)	(12)	(13)
Curug			
Walantaka	3	3	3
Cipocok Jaya	4	4	4
Serang	7	8	8
Taktakan	5	6	6
Kasemen	1	1	1
<b>Kota Serang</b>	<b>23</b>	<b>25</b>	<b>25</b>

<https://serangkota.bps.go.id>

Lanjutan Tabel/*Continued Table 4.1.10*

Kecamatan Subdistrict	Perguruan Tinggi University		
	2020	2021	2022
(1)	(14)	(15)	(16)
Curug	-	1	1
Walantaka	3	2	2
Cipocok Jaya	4	4	4
Serang	5	5	5
Taktakan	1	1	1
Kasemen	1	1	1
<b>Kota Serang</b>	<b>14</b>	<b>14</b>	<b>14</b>

Catatan/Note: <sup>1</sup> Desa pada tabel ini termasuk Unit Permukiman Transmigrasi (UPT) yang masih dibina oleh kementerian terkait dan nagari di Provinsi Sumatera Barat/Villages in this table include Transmigration Settlement Unit which is still fostered by the relevant ministries and the nagari in the Province of Sumatera Barat

Sumber/Source: BPS, Pendataan Potensi Desa (Podes)/ BPS—Statistics Indonesia, Village Potential Data Collection

**Tabel**  
**Table** 4.1.11**Angka Partisipasi Murni (APM) dan Angka Partisipasi Kasar (APK) Menurut Jenjang Pendidikan di Kota Serang, 2021 dan 2022**  
**Net Enrollment Rates and Gross Enrollment Rates by Educational Level in Serang Municipality, 2021 and 2022**

Jenjang Pendidikan Educational Level	Angka Partisipasi Murni (APM) Net Enrollment Rates		Angka Partisipasi Kasar (APK) Gross Enrollment Rates	
	2021	2022	2021	2022
(1)	(2)	(3)	(4)	(5)
SD/MI Elementary School	97,86	97,83	111,15	110,85
SMP/MTs Junior High School	83,37	84,67	92,09	93,29
SMA/SMK/MA Senior High School	61,94	59,35	74,81	76,02

Sumber/Source: BPS, Survei Sosial Ekonomi Nasional (Susenas)/BPS-Statistics Indonesia, National Socioeconomic Survey

**Tabel**  
**Table** 4.1.12**Persentase Penduduk Berumur 15 Tahun ke Atas yang Melek Huruf Menurut Kelompok Umur di Kota Serang, 2021 dan 2022**  
**Percentage of Literate People Aged 15 Years and Over by Age Group in Serang Municipality, 2021 and 2022**

<b>Kelompok Umur</b> <b>Age Group</b>	<b>2021</b>	<b>2022</b>
(1)	(2)	(3)
15–19	100,00	100,00
20–24	100,00	100,00
25–29	100,00	99,42
30–34	99,55	97,91
35–39	99,63	98,88
40–44	99,98	99,84
45–49	100,00	94,96
50+	94,47	88,76
<b>Jumlah/Total</b>		
<b>15–24</b>	<b>100</b>	<b>100,00</b>
<b>15–44</b>	<b>99,86</b>	<b>99,34</b>
<b>15+</b>	<b>98,59</b>	<b>96,66</b>
<b>45+</b>	<b>95,99</b>	<b>90,55</b>

Sumber/Source: BPS, Survei Sosial Ekonomi Nasional (Susenas)/BPS-Statistics Indonesia, National Socioeconomic Survey

**Tabel**  
**Table** 4.1.13**Jumlah Registrasi Mahasiswa Menurut Universitas/  
Perguruan Tinggi di Kota Serang, 2022**  
**Number of Registered New Students by University/College  
in Serang Municipality, 2022**

Universitas/Perguruan Tinggi <i>University/College</i>	Mahasiswa Baru <i>New Student</i>		
	Laki-Laki/Male	Perempuan/ Female	Jumlah/Total
(1)	(14)	(15)	(16)
1. UPI Kampus Serang			
2. Universitas Banten Jaya Serang			
3. Akbid Bina Husada Serang	0	20	20
4. STIKOM Wangsa Jaya			
5. AMIK Serang	42	30	72
6. Universitas Sultan Ageng Tirtayasa Banten	1 871	3 241	5 112
7. UIN Sultan Maulana Hasanuddin Banten	1 089	1 629	2 718
8. Universitas Bina Bangsa	1 402	1 741	3 143
9. Institut Agama Islam Banten	24	31	55
10. STIE Dwi Mulya			
11. Untirta Prodi Keperawatan	27	98	125
12. STMIK Muhammadiyah Banten	5	6	11
13. STKIP Situs Banten	19	23	42
14. STIM Prima Graha Serang	821	791	1 613
15. STIA Maulana Yusuf Banten	21	22	43
16. Universitas Terbuka (UPBJJ-UT Serang)			
17. Universitas Serang Raya			
18. Akademi AKPI	56	90	146
19. STIKES Salsabila Serang			
20. Institute of Science and Education Center (ISEC)	2	0	2
21. STIE Banten	92	108	200
22. Universitas Bhakti Kencana	0	10	10
<b>Kota Serang</b>			

Sumber/Source: Masing-masing Universitas atau Perguruan Tinggi/Each of University



**Tabel** 4.1.14 **Jumlah Mahasiswa Menurut Universitas/Perguruan Tinggi di Kota Serang, 2022**  
**Table** 4.1.14 **Number of Registered Students by University/College in Serang Municipality, 2022**

Universitas/Perguruan Tinggi University/College	Mahasiswa Student		
	Laki-Laki/Male	Perempuan/ Female	Jumlah/Total
(1)	(14)	(15)	(16)
1. UPI Kampus Serang	...	...	...
2. Universitas Banten Jaya Serang	...	...	...
3. Akbid Bina Husada Serang	-	57	57
4. STIKOM Wangsa Jaya	...	...	...
5. AMIK Serang	42	30	72
6. Universitas Sultan Ageng Tirtayasa Banten	8 171	13 773	21 944
7. UIN Sultan Maulana Hasanuddin Banten	3 593	6 155	9 748
8. Universitas Bina Bangsa	5 412	6 309	11 721
9. Institut Agama Islam Banten	74	94	168
10. STIE Dwi Mulya	...	...	...
11. Untirta Prodi Keperawatan	58	267	325
12. STMIK Muhammadiyah Banten	19	6	25
13. STKIP Situs Banten	205	367	572
14. STIM Prima Graha Serang	4 524	3 014	7 538
15. STIA Maulana Yusuf Banten	61	60	121
16. Universitas Terbuka (UPBJJ-UT Serang)	...	...	...
17. Universitas Serang Raya	...	...	4 734
18. Akademi AKPI	210	231	441
19. STIKES Salsabila Serang	...	...	...
20. Institute of Science and Education Center (ISEC)	38	12	40
21. STIE Banten	264	403	667
22. Universitas Bhakti Kencana	0	36	36
<b>Kota Serang</b>	...	...	...

Sumber/Source: Masing-masing Universitas atau Perguruan Tinggi/Each of University

**Tabel**  
**Table** 4.1.15**Jumlah Lulusan Mahasiswa Menurut Universitas/  
Perguruan Tinggi di Kota Serang, 2022**  
**Number of Graduates by University/College in Serang  
Municipality, 2022**

Universitas/Perguruan Tinggi <i>University/College</i>	Mahasiswa <i>Student</i>		
	Laki-Laki/Male	Perempuan/ Female	Jumlah/Total
(1)	(14)	(15)	(16)
1. UPI Kampus Serang	...	...	...
2. Universitas Banten Jaya Serang	...	...	...
3. Akbid Bina Husada Serang	-	40	40
4. STIKOM Wangsa Jaya			
5. AMIK Serang	16	14	30
6. Universitas Sultan Ageng Tirtayasa Banten	1 046	1 572	2 618
7. UIN Sultan Maulana Hasanuddin Banten	341	783	1 124
8. Universitas Bina Bangsa	526	837	1 363
9. Institut Agama Islam Banten	27	63	90
10. STIE Dwi Mulya	...	...	...
11. Untirta Prodi Keperawatan	15	97	112
12. STMIK Muhammadiyah Banten	...	...	...
13. STKIP Situs Banten	35	52	87
14. STIM Prima Graha Serang	631	325	953
15. STIA Maulana Yusuf Banten	29	30	59
16. Universitas Terbuka (UPBJJ-UT Serang)	...	...	...
17. Universitas Serang Raya	...	...	...
18. Akademi AKPI	205	195	400
19. STIKES Salsabila Serang	...	...	...
20. Institute of Science and Education Center (ISEC)	168	37	205
21. STIE Banten	71	97	168
22. Universitas Bhakti Kencana	-	30	30
<b>Kota Serang</b>	...	...	...

Sumber/Source: Masing-masing Universitas atau Perguruan Tinggi/Each of University

**Tabel 4.1.16** Jumlah Pengajar Tetap Menurut Universitas/Perguruan Tinggi di Kota Serang, 2022  
**Number of Full Time Lecturers by University/College in Serang Municipality, 2022**

Universitas/Perguruan Tinggi University/College	Pengajar Tetap Full Time Lecturer		
	Laki-Laki/Male	Perempuan/ Female	Jumlah/Total
(1)	(14)	(15)	(16)
1. UPI Kampus Serang	...	...	...
2. Universitas Banten Jaya Serang	...	...	...
3. Akbid Bina Husada Serang	-	12	12
4. STIKOM Wangsa Jaya	...	...	...
5. AMIK Serang	4	4	8
6. Universitas Sultan Ageng Tirtayasa Banten	391	305	696
7. UIN Sultan Maulana Hasanuddin Banten	208	113	321
8. Universitas Bina Bangsa	222	156	378
9. Institut Agama Islam Banten	33	14	47
10. STIE Dwi Mulya	...	...	...
11. Untirta Prodi Keperawatan	3	11	14
12. STMIK Muhammadiyah Banten	2	2	4
13. STKIP Situs Banten	6	15	21
14. STIM Prima Graha Serang	100	57	157
15. STIA Maulana Yusuf Banten	4	3	7
16. Universitas Terbuka (UPBJJ-UT Serang)	...	...	...
17. Universitas Serang Raya	...	...	...
18. Akademi AKPI	17	13	30
19. STIKES Salsabila Serang	...	...	...
20. Institute of Science and Education Center (ISEC)	4	2	6
21. STIE Banten	16	8	24
22. Universitas Bhakti Kencana	0	6	6
<b>Kota Serang</b>			

Sumber/Source: Masing-masing Universitas atau Perguruan Tinggi/Each of University

**Tabel**  
**Table** 4.1.17**Jumlah Pengajar Tidak Tetap Menurut Universitas/  
Perguruan Tinggi di Kota Serang, 2022**  
**Number of Part Time Lecturers by University/College in  
Serang Municipality, 2022**

Universitas/Perguruan Tinggi <i>University/College</i>	Pengajar Tidak Tetap <i>Part Time Lecturer</i>		
	Laki-Laki/Male	Perempuan/ Female	Jumlah/Total
(1)	(14)	(15)	(16)
1. UPI Kampus Serang	...	...	...
2. Universitas Banten Jaya Serang	...	...	...
3. Akbid Bina Husada Serang	-	2	2
4. STIKOM Wangsa Jaya			
5. AMIK Serang	5	3	8
6. Universitas Sultan Ageng Tirtayasa Banten	57	58	115
7. UIN Sultan Maulana Hasanuddin Banten	30	15	45
8. Universitas Bina Bangsa	33	26	59
9. Institut Agama Islam Banten	7	2	9
10. STIE Dwi Mulya	...	...	...
11. Untirta Prodi Keperawatan	5	5	10
12. STMIK Muhammadiyah Banten	5	2	7
13. STKIP Situs Banten	10	7	17
14. STIM Prima Graha Serang	39	22	61
15. STIA Maulana Yusuf Banten	11	1	12
16. Universitas Terbuka (UPBJJ-UT Serang)	...	...	...
17. Universitas Serang Raya	...	...	...
18. Akademi AKPI	15	15	30
19. STIKES Salsabila Serang	...	...	...
20. Institute of Science and Education Center (ISEC)	3	2	5
21. STIE Banten	11	9	20
22. Universitas Bhakti Kencana	1	0-	1
<b>Kota Serang</b>	...	...	...

Sumber/Source: Masing-masing Universitas atau Perguruan Tinggi/Each of University

## 4.2 KESEHATAN HEALTH

**Tabel** 4.2.1 **Jumlah Desa<sup>1</sup>/Kelurahan Yang Memiliki Sarana Kesehatan Menurut Kecamatan di Kota Serang, 2020–2022**  
**Table** **Number of Villages<sup>1</sup> Having Health Facilities by Subdistrict in Serang Municipality, 2020–2022**

Kecamatan Subdistrict	Rumah Sakit Hospital		
	2020	2021	2022
(1)	(2)	(3)	(4)
Curug	-	-	-
Walantaka	-	-	-
Cipocok Jaya	2	2	2
Serang	5	5	5
Taktakan	1	1	1
Kasemen	-	-	-
<b>Kota Serang</b>	<b>8</b>	<b>8</b>	<b>8</b>

Lanjutan Tabel/*Continued Table 4.2.1*

Kecamatan <i>Subdistrict</i>	Rumah Sakit Bersalin <i>Maternity Hospital</i>		
	2020	2021	2022
(1)	(5)	(6)	(7)
Curug	-	-	-
Walantaka	-	-	-
Cipocok Jaya	-	-	-
Serang	-	-	-
Taktakan	1	1	1
Kasemen	-	-	-
<b>Kota Serang</b>	<b>1</b>	<b>1</b>	<b>1</b>

Lanjutan Tabel/*Continued Table 4.2.1*

Kecamatan <i>Subdistrict</i>	Poliklinik <i>Polyclinic</i>		
	2020	2021	2022
(1)	(8)	(9)	(10)
Curug	4	5	5
Walantaka	4	4	4
Cipocok Jaya	6	7	7
Serang	10	11	11
Taktakan	5	4	4
Kasemen	5	4	4
<b>Kota Serang</b>	<b>34</b>	<b>35</b>	<b>35</b>

Lanjutan Tabel/*Continued Table* 4.2.1

Kecamatan <i>Subdistrict</i>	Puskesmas <i>Public Health Center</i>		
	2020	2021	2022
(1)	(11)	(12)	(13)
Curug	1	1	1
Walantaka	2	2	2
Cipocok Jaya	3	3	3
Serang	5	5	5
Taktakan	2	2	2
Kasemen	3	3	3
<b>Kota Serang</b>	<b>16</b>	<b>16</b>	<b>16</b>



Lanjutan Tabel/Continued Table 4.2.1

Kecamatan Subdistrict	Puskesmas Pembantu Subsidiary of Public Health Center		
	2020	2021	2022
(1)	(14)	(15)	(16)
Curug	4	-	-
Walantaka	2	2	2
Cipocok Jaya	1	1	1
Serang	2	3	3
Taktakan	1	-	-
Kasemen	1	1	1
<b>Kota Serang</b>	<b>11</b>	<b>7</b>	<b>7</b>

Lanjutan Tabel/*Continued Table 4.2.1*

Kecamatan Subdistrict	Apotek Pharmacy		
	2020	2021	2022
(1)	(17)	(18)	(19)
Curug	2	2	2
Walantaka	4	4	4
Cipocok Jaya	4	4	4
Serang	10	10	10
Taktakan	2	1	1
Kasemen	6	5	5
<b>Kota Serang</b>	<b>28</b>	<b>26</b>	<b>26</b>

Catatan/*Note*: <sup>1</sup> Desa pada tabel ini termasuk Unit Permukiman Transmigrasi (UPT) yang masih dibina oleh kementerian terkait dan nagari di Provinsi Sumatera Barat/*Villages in this table include Transmigration Settlement Unit which is still fostered by the relevant ministries and the nagari in the Province of Sumatera Barat*

Sumber/*Source*: BPS, Pendataan Potensi Desa (Podes)/BPS-Statistics Indonesia, Village Potential Data Collecting

**Tabel 4.2.2** Fasilitas Kesehatan Menurut Kecamatan di Kota Serang, 2022  
**Number of Health Facilities by Subdistrict in Serang Municipality, 2022**

Kecamatan Subdistrict	Rumah Sakit Hospital	Rumah Bersalin Maternity Hospital	Puskesmas Public Health Center	Posyandu Maternal & Child Health Center	Klinik/Balai Kesehatan Clinic/ Health Center	Polindes Village Maternity
(1)	(2)	(3)	(4)	(5)	(6)	(7)
Curug	-	-	...	45	...	-
Walantaka	-	-	...	104	...	-
Cipocok Jaya	5	-	...	99	...	-
Serang	4	-	...	195	...	-
Taktakan	3	-	...	90	...	-
Kasemen	-	-	...	131	...	-
<b>Kota Serang</b>	<b>12</b>	<b>-</b>	<b>...</b>	<b>664</b>	<b>79</b>	<b>-</b>

Sumber/Source: Dinas Kesehatan Kota Serang/Health Service of Serang Municipality

**Tabel**  
**Table** 4.2.3

**Jumlah Tenaga Kesehatan Menurut Kecamatan di Kota Serang, 2021**  
**Number of Health Personnel by Subdistrict in Serang Municipality, 2021**

Kecamatan Subdistrict	Tenaga Kesehatan/Health Personnel				
	Tenaga Medis Medical Personnel	Tenaga Keperawatan Nursing Personnel	Tenaga Kebidanan Midwifery Personnel	Tenaga Kefarmasian Pharmacy Personnel	Tenaga Kesehatan Lainnya Other Health Personnel
(1)	(2)	(3)	(4)	(5)	(6)
Curug	10	11	25	2	-
Walantaka	11	9	28	2	-
Cipocok Jaya	242	650	209	106	-
Serang	258	305	180	55	-
Taktakan	66	59	81	33	-
Kasemen	29	16	44	5	-
<b>Kota Serang</b>	<b>616</b>	<b>1 050</b>	<b>567</b>	<b>203</b>	<b>-</b>

Sumber/Source: Dinas Kesehatan Kota Serang/Health Service of Serang Municipality

**Tabel**  
**Table** 4.2.4

**Jumlah Dokter Spesialis, Dokter Umum, dan Dokter Gigi Menurut Sarana Pelayanan Kesehatan di Kota Serang, 2022**  
**Number of Specialist Doctor, Generalist Doctor, and Dentist by Type of Health Facility in Serang Municipality, 2022**

<b>Unit Kerja</b> <b>Work Unit</b>	<b>Dokter Spesialis</b> <b>Specialist Doctors</b>	<b>Dokter Umum</b> <b>Generalist Doctors</b>	<b>Dokter Gigi</b> <b>Dentist</b>
(1)	(2)	(3)	(4)
Puskesmas/ <i>Public Health Center</i>	...	30	18
Rumah Sakit/ <i>Hospital*</i>	...	136	219
Klinik/ <i>Clinics</i>	...	185	35
<b>Kota Serang</b>	<b>...</b>	<b>351</b>	<b>272</b>

Sumber/Source: Dinas Kesehatan Kota Serang/*Health Service of Serang Municipality*

**Tabel**  
**Table** 4.2.5**Jumlah Pasien Rawat Inap Menurut Jenis Penyakit Yang Diderita Di Rumah Sakit Kota Serang, 2022**  
**Number of Inpatient Patients According to Type of Disease Suffered in Serang Municipality Hospital, 2022**

Nama Penyakit Kind Of Disease	RSUD KOTA SERANG Serang Municipality Gov. Public Hospital		RSUD dr. Dradjat Prawiranegara dr. Dradjat Prawiranegara Gov. Public Hospital	
	Jumlah Total	Persentase Percentage	Jumlah Total	Persentase Percentage
(1)	(2)	(3)	(4)	(5)
1. Korela	-	-	-	-
2. Diare	24	8,89	1 195	18,45
3. Disentri	-	-	5	0,08
4. Tifoid	41	15,19	79	1,22
5. TB Paru BTA +	6	2,22	4	0,06
6. TB Paru Klinis	45	16,67	630	9,73
7. Kusta PB	-	-	2	0,03
8. Kusta MB	-	-	5	0,08
9. Difteri	-	-	-	-
10. Batuk Rejan	-	-	-	-
11. Tetanus	-	-	20	0,31
12. Poliomyelitis	-	-	-	-
13. Campak	26	9,63	209	3,23
14. Hepatitis	-	-	17	0,26
15. Rabies	-	-	-	-
16. DBD	85	31,48	680	10,50
17. Malaria Klinis	-	-	2	0,03
18. Sifilis	-	-	-	-
19. Infeksi Go	-	-	-	-

Lanjutan Tabel/Continued Table 4.2.5

Nama Penyakit Kind Of Disease	RSUD KOTA SERANG Serang Municipality Gov. Public Hospital		RSUD dr. Dradjat Prawiranegara dr. Dradjat Prawiranegara Gov. Public Hospital	
	Jumlah Total	Persentase Percentage	Jumlah Total	Persentase Percentage
(1)	(2)	(3)	(4)	(5)
20. Frambosia	-	-	-	-
21. Filariasis	-	-	-	-
22. Infeksi Saluran Nafas Atas	2	0,74	850	13,13
23. Pneumonia	23	8,52	934	14,42
24. Bronchitis	2	0,74	158	2,44
25. Influenza / ISPA	-	-	850	13,13
26. Tetanus Neonatarum	-	-	2	0,03
27. Diabetes Melitus	16	5,93	834	12,88
<b>Jumlah/Total</b>	<b>270</b>	<b>100,00</b>	<b>6 476</b>	<b>100,00</b>

Lanjutan Tabel/*Continued Table* 4.2.5

Nama Penyakit <i>Kind Of Disease</i>	RSUD PROVINSI BANTEN <i>Banten Province Gov. Public Hospital</i>	
	Jumlah <i>Total</i>	Persentase <i>Percentage</i>
(1)	(2)	(3)
1. Korela	-	-
2. Diare	255	12,30
3. Disentri	3	0,14
4. Tifoid	83	4,00
5. TB Paru BTA +	146	7,04
6. TB Paru Klinis	295	14,22
7. Kusta PB	-	-
8. Kusta MB	-	-
9. Difteri	-	-
10. Batuk Rejan	5	0,24
11. Tetanus	13	0,63
12. Poliomyelitis	-	-
13. Campak	60	2,89
14. Hepatitis	7	0,34
15. Rabies	-	-
16. DBD	431	20,78
17. Malaria Klinis	1	0,05
18. Sifilis	1	0,05
19. Infeksi Go	-	-



Lanjutan Tabel/*Continued Table* 4.2.5

Nama Penyakit <i>Kind Of Disease</i>	RSUD PROVINSI BANTEN <i>Banten Province Gov. Public Hospital</i>	
	Jumlah <i>Total</i>	Persentase <i>Percentage</i>
(1)	(2)	(3)
20. Frambosia	-	-
21. Filariasis	-	-
22. Infeksi Saluran Nafas Atas	53	2,56
23. Pneumonia	372	17,94
24. Bronchitis	14	0,68
25. Influenza / ISPA	-	-
26. Tetanus Neonatarum	3	0,14
27. Diabetes Melitus	332	16,01
<b>Jumlah/Total</b>	<b>2 074</b>	<b>100,00</b>

Lanjutan Tabel/*Continued Table* 4.2.5

Nama Penyakit <i>Kind Of Disease</i>	RUMAH SAKIT BUDI ASIH <i>Budi Asih Hospital</i>		RUMAH SAKIT SARI ASIH <i>Sari Asih Hospital</i>	
	Jumlah <i>Total</i>	Persentase <i>Percentage</i>	Jumlah <i>Total</i>	Persentase <i>Percentage</i>
(1)	(2)	(3)	(4)	(5)
1. Korela	-	-	-	-
2. Diare	337	17,47	2 079	24,61
3. Disentri	-	-	10	0,12
4. Tifoid	154	7,98	607	7,19
5. TB Paru BTA +	2	0,10	351	4,16
6. TB Paru Klinis	31	1,61	70	0,83
7. Kusta PB	-	-	-	-
8. Kusta MB	-	-	-	-
9. Difteri	-	-	-	-
10. Batuk Rejan	-	-	-	-
11. Tetanus	-	-	1	0,01
12. Poliomyelitis	-	-	-	-
13. Campak	59	3,06	235	2,78
14. Hepatitis	-	-	28	0,33
15. Rabies	-	-	-	-
16. DBD	335	17,37	1 410	16,69
17. Malaria Klinis	-	-	2	0,02
18. Sifilis	-	-	-	-
19. Infeksi Go	-	-	-	-
20. Frambosia	-	-	-	-

Lanjutan Tabel/Continued Table 4.2.5

Nama Penyakit <i>Kind Of Disease</i>	RUMAH SAKIT BUDI ASIH <i>Budi Asih Hospital</i>		RUMAH SAKIT SARI ASIH <i>Sari Asih Hospital</i>	
	Jumlah <i>Total</i>	Persentase <i>Percentage</i>	Jumlah <i>Total</i>	Persentase <i>Percentage</i>
(1)	(2)	(3)	(4)	(5)
21. Filariasis	-	-	-	-
22. Infeksi Saluran Nafas Atas	669	34,68	798	9,45
23. Pneumonia	177	9,18	1 974	23,37
24. Bronchitis	25	1,30	554	6,56
25. Influenza / ISPA	-	-	-	-
26. Tetanus Neonatarum	-	-	-	-
27. Diabetes Melitus	140	7,26	328	3,88
<b>Jumlah/Total</b>	<b>1 929</b>	<b>100,00</b>	<b>8 447</b>	<b>100,00</b>

Lanjutan Tabel/*Continued Table* 4.2.5

Nama Penyakit <i>Kind Of Disease</i>	RUMAH SAKIT KENCANA <i>Kencana Hospital</i>	
	Jumlah <i>Total</i>	Persentase <i>Percentage</i>
(1)	(2)	(3)
1. Korela	-	-
2. Diare & gastroenteritis	641	11,35
3. Disentri	-	-
4. Tifoid	903	15,98
5. TB Paru BTA +	-	-
6. TB Paru Klinis	-	-
7. Kusta PB	-	-
8. Kusta MB	-	-
9. Difteri	-	-
10. Batuk Rejan	-	-
11. Tetanus	-	-
12. Poliomyelitis	-	-
13. Campak	-	-
14. Hepatitis	-	-
15. Rabies	-	-
16. DBD	-	-
17. Malaria Klinis	-	-
18. Sifilis	-	-
19. Infeksi Go	-	-
20. Frambosia	-	-

Lanjutan Tabel/*Continued Table 4.2.5*

Nama Penyakit <i>Kind Of Disease</i>	RUMAH SAKIT KENCANA <i>Kencana Hospital</i>	
	Jumlah <i>Total</i>	Persentase <i>Percentage</i>
(1)	(2)	(3)
21. Filariasis	-	-
22. Infeksi Saluran Nafas Atas	-	-
23. Pneumonia	-	-
24. Bronchitis	304	5,38
25. Influenza / ISPA	710	12,57
26. Tetanus Neonatarum	-	-
27. Diabetes Melitus	381	6,74
28. Dispepsia	806	14,27
29. Gastritis & duodentis	447	7,91
30. Urolitiasis	374	6,62
31. COVID 19	-	-
32. DYSPEPSIA	-	-
33. BACTERIAL INF	-	-
34. VIRAL INF	-	-
35. KPD	-	-
36. GEA	-	-
37. DM	-	-
38. POST OF SC	-	-
39. ENCEPHALITIS	-	-
40. DHF	-	-
41. Meningitis	-	-
42. Penyakit bakteri lainnya	574	10,16
43. Penyakit virus lainnya	510	9,03
<b>Jumlah/Total</b>	<b>5 650</b>	<b>100</b>

Lanjutan Tabel/*Continued Table* 4.2.5

Nama Penyakit <i>Kind Of Disease</i>	RUMAH SAKIT BEDAH BENGALA <i>Benggala Surgery Hospital</i>	
	Jumlah <i>Total</i>	Persentase <i>Percentage</i>
(1)	(2)	(3)
1. T/A		
2. Varikokel		
3. Apendiktomi		
4. BPH		
5. Exterpatie		
6. Debredement		
7. Repair Digitizer		
8. B + Ren		
9. Atresia Ani		
10. Hemangisma		
11. Corpus Alienum		
12. LPC		
13. HIL		
14. Struma		
15. TU Mammae		
16. Hidro Cephalus		
17. Hexo Injuries		
18. Chelolithiasis		
19. Hemoroid		

Lanjutan Tabel/*Continued Table* 4.2.5

Nama Penyakit <i>Kind Of Disease</i>	RUMAH SAKIT BEDAH BENGKALA <i>Bengkala Surgery Hospital</i>	
	Jumlah <i>Total</i>	Persentase <i>Percentage</i>
(1)	(2)	(3)
20. WSD		
21. Tonsilitis		
22. Fistula Ani		
23. Striktur Ureta		
24. BBB		
25. Orif		
<b>Jumlah/Total</b>		

<https://serangkota.bps.go.id>

Lanjutan Tabel/*Continued Table* 4.2.5

Nama Penyakit <i>Kind Of Disease</i>	RUMAH SAKIT PURI GRACIA <i>Puri Gracia Hospital</i>	
	Jumlah <i>Total</i>	Persentase <i>Percentage</i>
(1)	(2)	(3)
1. Singleton, born in hospital (BBL)	-	-
2. Single delivery by caesarean section	99	18,79
3. Single spontaneous delivery, unspecified	1	0,19
4. Febris	230	43,64
5. Blighted Ovum	5	0,95
6. GEA	35	6,64
7. HEG	8	1,52
8. Bronchopneumonia	4	0,76
9. Vomiting	2	0,38
10. Hyperbilirubin	1	0,19
11. Anemia	1	0,19
12. Ab incomplete	5	0,95
13. Thalasamix	5	0,95
14. JSPA	17	3,23
15. Ab. Iminen	5	0,95
"16. Kehamilan Ektopik Terganggu (KET)"	5	0,95
"17. Kejang demam sederhana (KSD)"	1	0,19
18. Morbili	2	0,38
19. Colic abdomen	2	0,38
20. Dehidrasi	2	0,38
21. Suspec DBD	2	0,38



Lanjutan Tabel/*Continued Table* 4.2.5

Nama Penyakit <i>Kind Of Disease</i>	RUMAH SAKIT PURI GRACIA <i>Puri Gracia Hospital</i>	
	Jumlah <i>Total</i>	Persentase <i>Percentage</i>
(1)	(2)	(3)
22.Sepsis	2	0,38
23.DBD	12	2,28
24.Cysta ovarium	1	0,19
25.Lain-lain	80	15,18
<b>Jumlah/Total</b>	<b>527</b>	<b>100,00</b>

Lanjutan Tabel/*Continued Table* 4.2.5

Nama Penyakit <i>Kind Of Disease</i>	RUMAH SAKIT FATIMAH <i>Fatimah Hospital</i>	
	Jumlah <i>Total</i>	Persentase <i>Percentage</i>
(1)	(2)	(3)
1. Disentri	-	-
2. Tifoid	406	65,59
3. Pneumonia	105	16,96
4. Diabetes melitus in Pregnancy	-	-
5. Polyp of Corpus Utery	-	-
6. KPD	-	-
7. Maternal care for disproportion due to generally contracted pelvis	-	-
8. Maternal care for disproportion due to outlet contraction of pelvis	-	-
9. Maternal care for disproportion of other origin	-	-
10. Maternal care for disproportion due to unusually large fetus	-	-
11. Maternal care due to uterine scar from previous caesarean section	-	-
12. Maternal care for intrauterine death	-	-
13. Maternal care for sign of tetal hypoxia	-	-
14. Maternal care for poor fetal growth	-	-
15. Hydatidifor Mole	-	-
16. Missed Abortion	-	-
17. Hiperemesis Gravidarum	-	-
18. Oligohydrmnion	1	0,16
19. ISPA	107	17,29
<b>Jumlah/Total</b>	<b>619</b>	<b>100,00</b>

Sumber/*Source*: Masing-Masing Rumah Sakit/ *Each Hospital*

**Tabel**  
**Table 4.2.6****Jumlah Pasien Rawat Jalan Menurut Jenis Penyakit Yang Diderita Di Rumah Sakit Kota Serang, 2022**  
**Number of Inpatient Patients According to Type of Disease Suffered in Serang Municipality Hospital, 2022**

Nama Penyakit Kind Of Disease	RSU KOTA SERANG Serang Municipality Gov. Public Hospital		RSUD dr. Dradjat Prawiranegara dr. Dradjat Prawiranegara Gov. Public Hospital	
	Jumlah Total	Persentase Percentage	Jumlah Total	Persentase Percentage
(1)	(2)	(3)	(4)	(5)
1. Korela	-	-	-	-
2. Diare	30	3,08	240	2,67
3. Disentri	-	-	114	1,27
4. Tifoid	60	6,15	48	0,53
5. TB Paru BTA +	184	18,87	4	0,04
6. TB Paru Klinis	-	-	2 808	31,29
7. Kusta PB	-	-	4	0,04
8. Kusta MB	-	-	2	0,02
9. Difteri	-	-	-	-
10. Batuk Rejan	17	1,74	-	-
11. Tetanus	-	-	7	0,08
12. Poliomyelitis	-	-	-	-
13. Campak	17	1,74	53	0,59
14. Hepatitis	-	-	80	0,89
15. Rabies	-	-	-	-
16. DBD	29	2,97	272	3,03
17. Malaria Klinis	-	-	1	0,01
18. Sifilis	-	-	7	0,08
19. Infeksi Gonorhe	-	-	24	0,27

Lanjutan Tabel/*Continued Table* 4.2.6

Nama Penyakit <i>Kind Of Disease</i>	RSU KOTA SERANG <i>Serang Municipality Gov. Public Hospital</i>		RSUD dr. Dradjat Prawiranegara <i>dr. Dradjat Prawiranegara Gov. Public Hospital</i>	
	Jumlah <i>Total</i>	Persentase <i>Percentage</i>	Jumlah <i>Total</i>	Persentase <i>Percentage</i>
(1)	(2)	(3)	(4)	(5)
20. Frambosia	-	-	-	-
21. Filariasis	-	-	-	-
22. Infeksi Saluran Nafas Atas	102	10,46	1 133	12,63
23. Pneumonia	21	2,15	319	3,56
24. Bronchitis	8	0,82	358	3,99
25. Influenza / ISPA	-	-	1 133	12,63
26. Tetanus Neonatarum	-	-	-	-
27. Diabetes Melitus	507	52,00	2 366	26,37
<b>Jumlah/Total</b>	<b>975</b>	<b>100,00</b>	<b>8 973</b>	<b>100,00</b>

Lanjutan Tabel/Continued Table 4.2.6

Nama Penyakit <i>Kind Of Disease</i>	RSUD PROVINSI BANTEN <i>Banten Province Gov. Public Hospital</i>	
	Jumlah <i>Total</i>	Persentase <i>Percentage</i>
(1)	(2)	(3)
1. Korela	-	-
2. Diare	40	1,01
3. Disentri	1	0,03
4. Tifoid	36	0,91
5. TB Paru BTA +	532	13,39
6. TB Paru Klinis	1 057	26,61
7. Kusta PB	-	-
8. Kusta MB	-	-
9. Difteri	-	-
10. Batuk Rejan	16	0,40
11. Tetanus	6	0,15
12. Poliomyelitis	-	-
13. Campak	12	0,30
14. Hepatitis	44	1,11
15. Rabies	-	-
16. DBD	58	1,46
17. Malaria Klinis	-	-
18. Sifilis	5	0,13
19. Infeksi Go	13	0,33

Lanjutan Tabel/*Continued Table* 4.2.6

Nama Penyakit <i>Kind Of Disease</i>	RSUD PROVINSI BANTEN <i>Banten Province Gov. Public Hospital</i>	
	Jumlah <i>Total</i>	Persentase <i>Percentage</i>
(1)	(2)	(3)
20. Frambosia	-	-
21. Filariasis	-	-
22. Infeksi Saluran Nafas Atas	535	13,47
23. Pneumonia	261	6,57
24. Bronchitis	149	3,75
25. Influenza / ISPA	2	0,05
26. Tetanus Neonatarum	-	-
27. Diabetes Melitus	1 205	30,34
<b>Jumlah/Total</b>	<b>3 972</b>	<b>100,00</b>

Lanjutan Tabel/Continued Table 4.2.6

Nama Penyakit <i>Kind Of Disease</i>	RUMAH SAKIT BUDI ASIH <i>Hospital</i>		RUMAH SAKIT SARI ASIH <i>Sari Asih Hospital</i>	
	Jumlah <i>Total</i>	Persentase <i>Percentage</i>	Jumlah <i>Total</i>	Persentase <i>Percentage</i>
(1)	(2)	(3)	(4)	(5)
1. Korela	-	-	0	-
2. Diare	554	12,41	595	7,88
3. Disentri	-	-	2	0,03
4. Tifoid	194	4,35	389	5,16
5. TB Paru BTA +	28	0,63	775	10,27
6. TB Paru Klinis	103	2,31	263	3,49
7. Kusta PB	-	-	-	-
8. Kusta MB	-	-	1	0,01
9. Difteri	-	-	-	-
10. Batuk Rejan	-	-	-	-
11. Tetanus	-	-	-	-
12. Poliomyelitis	-	-	-	-
13. Campak	75	1,68	57	0,76
14. Hepatitis	-	-	43	0,57
15. Rabies	-	-	-	-
16. DBD	186	4,17	126	1,67
17. Malaria Klinis	-	-	-	-
18. Sifilis	-	-	-	-
19. Infeksi Go	-	-	-	-
20. Frambosia	-	-	-	-

Lanjutan Tabel/*Continued Table 4.2.6*

Nama Penyakit <i>Kind Of Disease</i>	RUMAH SAKIT BUDI ASIH <i>Hospital</i>		RUMAH SAKIT SARI ASIH <i>Sari Asih Hospital</i>	
	Jumlah <i>Total</i>	Persentase <i>Percentage</i>	Jumlah <i>Total</i>	Persentase <i>Percentage</i>
(1)	(2)	(3)	(4)	(5)
21. Filariasis	-	-	-	-
22. Infeksi Saluran Nafas Atas	2 440	54,66	2 702	35,81
23. Pneumonia	289	6,47	406	5,38
24. Bronchitis	99	2,22	636	8,43
25. Influenza / ISPA	-	-	2	0,03
26. Tetanus Neonatarum	-	-	-	-
27. Diabetes Melitus	496	11,11	1 549	20,53
<b>Jumlah/Total</b>	<b>4 464</b>	<b>100,00</b>	<b>7 546</b>	<b>100,00</b>



Lanjutan Tabel/Continued Table 4.2.6

Nama Penyakit <i>Kind Of Disease</i>	RUMAH SAKIT KENCANA <i>Kencana Hospital</i>	
	Jumlah <i>Total</i>	Persentase <i>Percentage</i>
(1)	(2)	(3)
1. Korela	-	-
2. Diare dan gastroenteritis	792	3,95
3. Disentri	-	-
4. Tifoid	-	-
5. TB Paru	-	-
6. Urolitiasis	196	0,98
7. Kusta PB	-	-
8. Kusta MB	-	-
9. Difteri	-	-
10. Batuk Rejan	-	-
11. Tetanus	-	-
12. Poliomyelitis	-	-
13. Campak	-	-
14. Hepatitis	-	-
15. Rabies	-	-
16. DBD	-	-
17. Malaria Klinis	-	-
18. Sifilis	-	-
19. Infeksi Go	-	-
20. Frambosia	-	-

Lanjutan Tabel/*Continued Table* 4.2.6

Nama Penyakit <i>Kind Of Disease</i>	RUMAH SAKIT KENCANA <i>Kencana Hospital</i>	
	Jumlah <i>Total</i>	Persentase <i>Percentage</i>
(1)	(2)	(3)
21. Filariasis	-	-
22. Infeksi Saluran Nafas Atas	-	-
23. Pneumonia	-	-
24. Bronchitis & PPOK	-	-
25. Influenza / ISPA	1 704	8,49
26. Tetanus Neonatarum	-	-
27. Diabetes Melitus	1 509	7,52
28. Pulpa dan periapikal	1 822	9,08
29. Dispepsia	1 890	9,42
30. Gastritis dan duodentis	1 277	6,36
31. Nyeri punggung bawah	687	3,42
32. Febris	-	-
33. Demam	-	-
34. Demam Typoid	-	-
35. Hipertensi	-	-
36. Hipertensi Primer	-	-
37. Tuberkulosis	-	-
38. Virus lainnya	9 061	45,16
39. Hipertensi lainnya	1 128	5,62
<b>Jumlah/Total</b>	<b>20 066</b>	<b>100</b>

Lanjutan Tabel/Continued Table 4.2.6

Nama Penyakit <i>Kind Of Disease</i>	RUMAH SAKIT BEDAH BENGALA <i>Bengala Surgery Hospital</i>	
	Jumlah <i>Total</i>	Persentase <i>Percentage</i>
(1)	(2)	(3)
1. T/A	...	...
2. Varikokel	...	...
3. Apendiktomi	...	...
4. BPH	...	...
5. Exterpatie	...	...
6. Debredement	...	...
7. Repair Digitizer	...	...
8. B + Ren	...	...
9. Atresia Ani	...	...
10. Hemangisma	...	...
11. Corpus Alienum	...	...
12. LPC	...	...
13. HIL	...	...
14. Struma	...	...
15. TU Mammae	...	...
16. Hidro Cephalus	...	...
17. Hexo Injuries	...	...
18. Chelolithiasis	...	...
19. Hemoroid	...	...

Lanjutan Tabel/*Continued Table* 4.2.6

Nama Penyakit <i>Kind Of Disease</i>	RUMAH SAKIT BEDAH BENGALA <i>Benggala Surgery Hospital</i>	
	Jumlah <i>Total</i>	Persentase <i>Percentage</i>
(1)	(2)	(3)
20. WSD	...	...
21. Tonsilitis	...	...
22. Fistula Ani	...	...
23. Striktur Ureta	...	...
24. BBB	...	...
25. Orif	...	...
<b>Jumlah/Total</b>	...	...

Lanjutan Tabel/Continued Table 4.2.6

Nama Penyakit <i>Kind Of Disease</i>	RUMAH SAKIT PURI GRACIA <i>Puri Gracia Hospital</i>	
	Jumlah <i>Total</i>	Persentase <i>Percentage</i>
(1)	(2)	(3)
1. Supervision of normal pregnancy	...	...
2. Female Infertility	...	...
3. ISPA	...	...
4. Supervision of other normal pregnancy	...	...
5. Immunization BCG	...	...
6. Immunization DPT	...	...
7. follow up post surgical	...	...
8. GEA	...	...
9. Child health examination	...	...
10. Amenorrhoea	...	...
11. Tonsilofaringitis	...	...
12. Inserrtion contraceptive device	...	...
13. Imunizzation polio	...	...
14. Dermatitis	...	...
15. Comond Cold	...	...
16. Febris	...	...
17. Control KB	...	...
18. Uterine and vaginal bleeding	...	...
19. Suervision of first pregnancy	...	...
20. Abortus Spontaneus	...	...
21. Cervicitis	...	...
22. Endometriosis uterus	...	...
23. Imunizzation Lainnya	...	...
24. Gingivitis	...	...
25. ab incomplete	...	...
26. Benign neoplasm uterus	...	...
27. kontrol post partum	...	...
28. Constipation	...	...
29. Male Infertility	...	...

Lanjutan Tabel/*Continued Table 4.2.6*

Nama Penyakit <i>Kind Of Disease</i>	RUMAH SAKIT PURI GRACIA <i>Puri Gracia Hospital</i>	
	Jumlah <i>Total</i>	Persentase <i>Percentage</i>
(1)	(2)	(3)
30. Blighted Ovum	...	...
31. Bronchopneumonia	...	...
32. Immunization Influenza	...	...
33. Immunization MMR	...	...
34. Cysta Ovarium	...	...
35. pcos	...	...
36. Viral infectiom	...	...
37. Immunization Hepatitis	...	...
38. Flour Albus	...	...
39. Alergi makanan	...	...
40. ISK	...	...
41. Neonatal jaundice	...	...
42. Vomiting	...	...
43. Asthma	...	...
44. Bronchitis	...	...
45. Tooth eruption	...	...
46. Rhinitis alergi	...	...
47. Bekas TB	...	...
48. Conjunctivitis	...	...
49. DBD	...	...
50. Hyperplasia appendix	...	...
51. Kehamilan Ektopik Terganggu (KET)	...	...
52. Dehidrasi	...	...
53. Myom Uteri	...	...
54. IUFD	...	...
55. Dysmenorrhoea	...	...
56. Lain-lain	...	...
<b>Jumlah/Total</b>		

Lanjutan Tabel/*Continued Table 4.2.6*

Nama Penyakit <i>Kind Of Disease</i>	RUMAH SAKIT FATIMAH <i>Fatimah Hospital</i>	
	Jumlah <i>Total</i>	Persentase <i>Percentage</i>
(1)	(2)	(3)
Diare	540	75,84
Tifoid	-	-
Hepatitis	3	0,42
Rabies	-	-
Filariasis	-	-
Febris	96	13,48
ISK	73	10,25
Ante Natal Care	-	-
<b>Jumlah/Total</b>	<b>712</b>	<b>100,00</b>

Sumber/Source: Masing-Masing Rumah Sakit/ *Each Hospital*

**Tabel 4.2.7** Jumlah Kasus 10 Penyakit Terbanyak di Kota Serang, 2022  
**Table** *Number of Cases of the 10 Most Diseases in Serang Municipality, 2022*

Jenis Penyakit <i>The Type of Disease</i>	Jumlah Kasus <i>Number Of Cases</i>
(1)	(2)
1. ISPA	42 248
2. Hipertensi Esensial	18 191
3. Dyspepsia	7 970
4. Demam	6 523
5. Sakit Kepala	6 458
6. Diare atau Gastroenteritis	5 883
7. Myalgia	4 299
8. Diabetes Melitus – Tidak Tergantung Insulin	3 698
9. Dermatitis	3 689
10. Arthritis	3 644
<b>Kota Serang</b>	<b>102 603</b>

Sumber/Source: Dinas Kesehatan Kota Serang/Health Service of Serang Municipality



**Tabel 4.2.8** Jumlah Bayi Lahir, Bayi Berat Badan Lahir Rendah (BBLR), BBLR Dirujuk, dan Bergizi Buruk di Kota Serang, 2018-2022  
**Number of Births, Babies with Low Birth Weights (LBW), Treated LBW, and Malnutrition Cases in Serang Municipality, 2018-2022**

Tahun Year	Bayi Lahir Births	BBLR/LBW		Gizi Buruk Malnutrition
		Jumlah Total	Dirujuk Treated	
(1)	(2)	(3)	(4)	(5)
2018	13 136	...	...	54
2019	13 030	114	58	111
2020	13 696	180	41	106
2021	13 176	130	37	112
2022	12 568	148	40	311

Sumber/Source: Dinas Kesehatan Kota Serang/Health Service of Serang Municipality

**Tabel**  
**Table 4.2.9**

**Jumlah Ibu Hamil, Melakukan Kunjungan K1, Melakukan Kunjungan K4, Kurang Energi Kronis (KEK), dan Mendapat Tablet Zat Besi (Fe) di Kota Serang, 2018-2022**  
***Number of Pregnant Women, Those with One Visit and four Visits of Antenatal Care, Chronic Energy Deficiency (CED), and Receiving Iron Supplement in Serang Municipality, 2018-2022***

<b>Tahun Year</b>	<b>Jumlah Ibu Hamil Pregnant Women</b>	<b>Melakukan Kunjungan K1 One Visit</b>	<b>Melakukan Kunjungan K4 Four Visits</b>	<b>Kurang Energi Kronis (KEK) Chronic Energy Deficiency (CED)</b>	<b>Mendapat Zat Besi (Fe) Receiving Iron Supplement</b>
(1)	(2)	(3)	(4)	(5)	(6)
2018	14 333	12 290	11 319	...	...
2019	14 333	12 933	12 297	480	13 002
2020	15 066	12 203	11 265	582	11 969
2021	15 066	12 389	12 213	624	11 897
2022	14 821	11 537	11 217	338	6 653

Sumber/Source: Dinas Kesehatan Kota Serang/Health Service of Serang Municipality

**Tabel**  
**Table** 4.2.10

**Jumlah Remaja Usia 15-24 Tahun yang Mendapat Penyuluhan Tentang Kesehatan Reproduksi (Kespro) dan HIV/AIDS Menurut Kecamatan di Kota Serang, 2018**  
**Number of Young People Aged 15 - 24 Who Had Counselling on Reproductive Health and HIV/AIDS by Subdistrict in Serang Municipality, 2018**

Kecamatan Subdistrict	Penyuluhan Kespro Reproductive Health Counselling	Penyuluhan HIV/AIDS HIV/AIDS Counselling
(1)	(2)	(3)
Curug	-	80
Walantaka	-	80
Cipocok Jaya	-	80
Serang	-	80
Taktakan	-	60
Kasemen	-	70
<b>Kota Serang</b>	<b>-</b>	<b>450</b>

Sumber/Source: Dinas Kesehatan Kota Serang/Health Service of Serang Municipality

**Tabel**  
**Table** 4.2.11**Jumlah Remaja Usia 15-24 Tahun yang Mendapat  
Penyuluhan Tentang Keluarga Berencana Menurut  
Kecamatan di Kota Serang, 2022**  
*Number of Young People Aged 15 - 24 Who Had Counselling  
on Family Planning by Subdistrict in Serang Municipality,  
2022*

<b>Kecamatan Subdistrict</b>	<b>Penyuluhan KB Family Planning Counselling</b>
(1)	(2)
Curug	1
Walantaka	1
Cipocok Jaya	1
Serang	2
Taktakan	2
Kasemen	2
<b>Kota Serang</b>	<b>9</b>

Sumber/Source: Dinas Pemberdayaan Perempuan, Perlindungan Anak dan KB Kota Serang /  
The Women's Empowerment for Protection of Children and Family Planning Agency of Serang Municipality

**Tabel 4.2.12** Jumlah Kasus HIV/AIDS, IMS, DBD, Diare, TB, dan Malaria Menurut Kecamatan di Kota Serang, 2022  
**Number of Cases of HIV/AIDS, Sexually Transmitted Infection, Dengue Fever, Diarrhea, Tuberculosis (TB) and Malaria by Subdistrict in Serang Municipality, 2022**

Kecamatan Subdistrict	HIV/AIDS HIV/AIDS	IMS Sexually Transmitted Infection	DBD Dengue Fever	Diare Diarrhea	TB Tuberculosis	Malaria Malaria
(1)	(2)	(3)	(4)	(5)	(6)	(7)
Curug	...	...	14	781	140	0
Walantaka	...	...	48	1 145	253	0
Cipocok Jaya	...	...	171	1 259	603	0
Serang	...	...	264	3 997	583	0
Taktakan	...	...	71	1 595	131	19
Kasemen	...	...	59	1 445	229	0
<b>Kota Serang</b>	<b>...</b>	<b>...</b>	<b>627</b>	<b>10 222</b>	<b>1 939</b>	<b>19</b>

Sumber/Source: Dinas Kesehatan Kota Serang/Health Service of Serang Municipality

**Tabel**  
**Table** 4.2.13

**Jumlah Klinik Keluarga Berencana (KKB) dan Pos  
Pelayanan Keluarga Berencana Desa (PPKBD) Menurut  
Kecamatan di Kota Serang, 2022**  
*Number of Family Planning Clinics and Village Family  
Planning Service Units by Subdistrict in Serang Municipality,  
2022*

Kecamatan Subdistrict	KKB Family Planning Clinics	PPKBD Village Family Planning Service Units
(1)	(2)	(3)
Curug	5	10
Walantaka	19	14
Cipocok Jaya	22	8
Serang	42	12
Taktakan	17	13
Kasemen	17	10
<b>Kota Serang</b>	<b>122</b>	<b>67</b>

Sumber/Source: Dinas Pemberdayaan Perempuan, Perlindungan Anak dan KB Kota Serang /  
*The Women's Empowerment for Protection of Children and Family Planning Agency of Serang Municipality*

**Tabel** 4.2.14 **Jumlah Pasangan Usia Subur dan Peserta KB Aktif Menurut Kecamatan di Kota Serang, 2022**  
**Table** 4.2.14 **Number of Eligible Couples and Family Planning Participants by Subdistrict in Serang Municipality, 2022**

Kecamatan Subdistrict	Jumlah PUS Eligible Couples	Peserta KB Aktif Family Planning Participants			
		IUD	MOW	MOP	Kondom Condom
(1)	(2)	(3)	(4)	(5)	(6)
Curug	11 240	296	22	9	59
Walantaka	19 240	358	165	11	91
Cipocok Jaya	18 879	1 971	359	18	264
Serang	32 408	2 586	671	36	397
Taktakan	17 345	675	183	10	223
Kasemen	17 061	528	127	35	204
<b>Kota Serang</b>	<b>116 173</b>	<b>6 414</b>	<b>1 527</b>	<b>119</b>	<b>1 238</b>

Lanjutan Tabel/*Continued Table* 4.2.14

Kecamatan <i>Subdistrict</i>	Peserta KB Aktif <i>Family Planning Participants</i>			Jumlah Total
	Implan <i>Implants</i>	Suntikan <i>Injection</i>	Pil <i>Pill</i>	
(1)	(7)	(8)	(9)	(10)
Curug	776	6 156	938	8 256
Walantaka	981	11 174	1 718	14 498
Cipocok Jaya	1 097	8 651	1 257	13 617
Serang	743	16 231	3 510	24 174
Taktakan	812	10 408	1 621	13 932
Kasemen	1 665	8 006	1 240	11 805
<b>Kota Serang</b>	<b>6 074</b>	<b>60 626</b>	<b>10 284</b>	<b>86 282</b>

Sumber/*Source*: Dinas Pemberdayaan Perempuan, Perlindungan Anak dan KB Kota Serang /  
*The Women's Empowerment for Protection of Children and Family Planning Agency of Serang Municipality*



**Tabel 4.2.15** Pencapaian Target Akseptor Baru Keluarga Berencana (KB) Menurut Kecamatan di Kota Serang, 2022  
**Table** Achievement Target for New Acceptors of Family Planning by Subdistrict in Serang Municipality, 2022

Kecamatan Subdistrict	Target Target	Realisasi Realization	Persentase Percentage
(1)	(2)	(3)	(4)
Curug	1 896	1 059	55,85
Walantaka	3 311	1 969	59,47
Cipocok Jaya	3 230	2 146	66,44
Serang	5 466	4 952	90,60
Taktakan	2 947	3 278	111,23
Kasemen	2 918	998	34,20
<b>Kota Serang</b>	<b>19 768</b>	<b>14 402</b>	<b>72,86</b>

Sumber/Source: Dinas Pemberdayaan Perempuan, Perlindungan Anak dan KB Kota Serang /  
 The Women's Empowerment for Protection of Children and Family Planning Agency of Serang Municipality

### 4.3 AGAMA DAN SOSIAL LAINNYA RELIGION AND OTHER SOCIAL AFFAIRS

**Tabel** 4.3.1 **Jumlah Tempat Peribadatan Menurut Kecamatan di Kota Serang, 2022**  
**Table** 4.3.1 **Number of Places of Worship by Subdistrict and Religion in Serang Municipality, 2022**

Kecamatan Subdistrict	Masjid Mosque	Mushola Pray Room	Gereja Protestan Protestant Church	Gereja Katholik Catholic Church	Pura Temple	Vihara
(1)	(2)	(3)	(4)	(5)	(6)	(7)
Curug	83	...	-	-	-	-
Walantaka	53	...	-	-	-	-
Cipocok Jaya	59	...	-	-	-	-
Serang	132	...	3	1	-	3
Taktakan	146	...	1	-	1	-
Kasemen	94	...	-	-	-	1
<b>Kota Serang</b>	<b>567</b>	<b>...</b>	<b>4</b>	<b>1</b>	<b>1</b>	<b>4</b>

Sumber/Source: Kementerian Agama Kota Serang/Religion Ministry of Serang Municipality

**Tabel 4.3.2** Jumlah Jemaah Haji menurut Kecamatan di Kota Serang, 2018-2022  
**Table** *Number of Hajj Pilgrims by Subdistrict and Religion in Serang Municipality, 2018-2022*

<b>Kecamatan Subdistrict</b>	<b>2018</b>	<b>2019</b>	<b>2020</b>	<b>2021</b>	<b>2022</b>
(1)	(2)	(3)	(4)	(5)	(6)
Curug	32	48	78	78	16
Walantaka	21	51	80	80	27
Cipocok Jaya	113	120	136	136	68
Serang	407	397	377	377	180
Taktakan	166	140	81	81	29
Kasemen	93	77	112	112	58
<b>Kota Serang</b>	<b>832</b>	<b>833</b>	<b>864</b>	<b>864</b>	<b>378</b>

Sumber/Source: Kementerian Agama Kota Serang/Religion Ministry of Serang Municipality

**Tabel**  
**Table** 4.3.3**Jumlah Nikah dan Cerai menurut Kecamatan di Kota Serang, 2022**  
**Number of Marriages and Divorces by Subdistrict in Serang Municipality, 2022**

Kecamatan Subdistrict	Nikah <sup>1</sup> Marriages	Talak dan Cerai Divorces		
		Cerai Talak Divorce by Talak	Cerai Gugat Divorce by Petition	Jumlah <sup>2</sup> Total
(1)	(2)	(3)	(4)	(5)
Curug	426	11	74	85
Walantaka	627	29	142	171
Cipocok Jaya	608	40	142	182
Serang	1 518	84	383	467
Taktakan	673	29	120	149
Kasemen	756	29	122	151
<b>Kota Serang</b>	<b>4 608</b>	<b>222</b>	<b>983</b>	<b>1205</b>

Sumber/Source: <sup>1</sup>Kementerian Agama Kota Serang/Religion Ministry of Serang Municipality  
<sup>2</sup>Pengadilan Agama Serang Kelas IA/Religious Courts of Serang

**Tabel 4.3.4** Jumlah Perceraian menurut Faktor dan Kecamatan di Kota Serang, 2022  
**Number Divorces by Factors Subdistrict in Serang Municipality, 2022**

Kecamatan Subdistrict	Zina Adultery	Mabuk Drunk	Madat Addict	Judi Gambling	Meninggalkan Salah Satu Pihak Leaving Another Party	Dihukum Penjara Sentenced to Prison	Poligami Polygamy
(1)	(2)	(3)	(4)	(5)	(6)	(7)	(8)
Curug	1	-	-	-	2	-	-
Walantaka	-	24	-	1	6	1	-
Cipocok Jaya	-	1	-	-	4	-	-
Serang	-	1	-	2	5	1	-
Taktakan	-	-	-	-	2	-	-
Kasemen	-	1	-	-	3	-	-
<b>Kota Serang</b>	<b>1</b>	<b>27</b>	<b>-</b>	<b>3</b>	<b>11</b>	<b>2</b>	<b>-</b>

Lanjutan Tabel/*Continued Table* 4.3.4

Kecamatan <i>Subdistrict</i>	Kekerasan dalam Rumah Tangga <i>Domestic Violence</i>	Perselisihan dan Pertengkaran Terus Menerus <i>Disputes and Continuing Quarrel</i>	Kawin Paksa <i>Forced Marriage</i>	Murtad <i>Change Religion</i>	Ekonomi <i>Ekonomy</i>	Lain-lain <i>Others</i>	Jumlah <i>Total</i>
(1)	(9)	(10)	(11)	(12)	(13)	(14)	(15)
Curug	1	45	-	-	34	-	83
Walantaka	4	77	-	-	58	-	171
Cipocok Jaya	1	96	-	-	71	-	173
Serang	2	219	-	-	181	-	411
Taktakan	-	79	-	-	58	-	139
Kasemen	1	78	-	1	62	1	147
<b>Kota Serang</b>	<b>9</b>	<b>594</b>	<b>-</b>	<b>1</b>	<b>464</b>	<b>1</b>	<b>1 124</b>

Sumber/*Source*: Pengadilan Agama Serang/*Religious Courts of Serang*

**Tabel 4.3.5** Jumlah Desa<sup>1</sup>/Kelurahan yang Mengalami Bencana Alam<sup>2</sup> Menurut Kecamatan di Kota Serang, 2020-2022  
**Table** Number of Villages<sup>1</sup> that Had Natural Disaster<sup>2</sup> by Subdistrict in Serang Municipality, 2020-2022

Kecamatan Subdistrict	Banjir/Flood		
	2020	2021	2022
(1)	(2)	(3)	(4)
Curug	-	1	...
Walantaka	1	4	...
Cipocok Jaya	1	3	...
Serang	14	4	...
Taktakan	4	2	...
Kasemen	11	4	...
<b>Kota Serang</b>	<b>31</b>	<b>18</b>	<b>...</b>

Lanjutan Tabel/*Continued Table* 4.3.5

Kecamatan Subdistrict	Gempa Bumi/ <i>Earthquake</i>		
	2020	2021	2022
(1)	(5)	(6)	(7)
Curug	-	-	...
Walantaka	-	5	...
Cipocok Jaya	-	-	...
Serang	-	-	...
Taktakan	-	-	...
Kasemen	-	-	...
<b>Kota Serang</b>	-	<b>5</b>	...



Lanjutan Tabel/*Continued Table* 4.3.5

Kecamatan Subdistrict	Tanah Longsor/Landslide		
	2020	2021	2022
(1)	(8)	(9)	(10)
Curug	-	-	...
Walantaka	-	-	...
Cipocok Jaya	-	-	...
Serang	-	2	...
Taktakan	1	1	...
Kasemen	-	-	...
<b>Kota Serang</b>	<b>1</b>	<b>3</b>	<b>...</b>

Catatan/Note: <sup>1</sup> Desa pada tabel ini termasuk Unit Permukiman Transmigrasi (UPT) yang masih dibina oleh kementerian terkait dan nagari di Provinsi Sumatera Barat/Villages in this table are included in Transmigration Settlement Unit which is still fostered by the relevant ministries and the nagari in the Province of Sumatera Barat

Sumber/Source: <sup>2</sup> Kejadian dalam setahun sebelum tahun pencacahan/Occurrence in the last one year before the enumeration year  
BPS, Pendataan Potensi Desa (Podes)/BPS-Statistics Indonesia, Village Potential Data Collecting

**Tabel**  
**Table** 4.3.6**Banyaknya Bencana Alam Menurut Jenis di Kota Serang, 2022**  
**Number of Natural Disaster by Kind in Serang Municipality, 2022**

Kecamatan Subdistrict	Banjir Flood	Kebakaran dan Evakuasi Binatang <sup>1</sup> Fire and Animal Evacuation	Angin Topan <sup>2</sup> Hurricane	Tanah Longsor Earth Dislocation	Lainnya Others
(1)	(2)	(3)	(4)	(5)	(6)
Curug	5	-	3	-	-
Walantaka	5	1	8	-	3
Cipocok Jaya	26	1	3	-	2
Serang	47	5	24	-	4
Taktakan	7	-	7	5	-
Kasemen	76	6	9	1	11
<b>Kota Serang</b>	<b>166</b>	<b>13</b>	<b>54</b>	<b>6</b>	<b>20</b>

Catatan/Note: <sup>1</sup>Data kebakaran bersumber dari Damkar Kota Serang/ Fire data from Fire Company Serang Municipality

<sup>2</sup>Data angin topan yang digunakan menggunakan kejadian yang mengakibatkan rumah roboh

Sumber/Source: Badan Penanggulangan Bencana Daerah Kota Serang/BPBD Serang Municipality

**Tabel 4.3.7** Banyaknya Kerugian Akibat Kebakaran dan Evakuasi Binatang Menurut Jenis di Kota Serang, 2022  
**Number of Natural Disaster Loss and Animal Evacuation by Kind in Serang Municipality, 2022**

Kecamatan Subdistrict	Korban Jiwa Human Victim	
	Meninggal Dead	Menderita Suffer
(1)	(2)	(3)
Curug	-	4
Walantaka	-	3
Cipocok Jaya	-	5
Serang	-	5
Taktakan	-	-
Kasemen	-	-
<b>Kota Serang</b>	<b>-</b>	<b>17</b>

Lanjutan Tabel/*Continued Table* 4.3.7

Kecamatan <i>Subdistrict</i>	Kerugian Materi <i>Material Losses</i>				
	Rumah/Gedung Lainnya (Unit) <i>Housing/Other Property (Unit)</i>	Kendaraan Vehicles	Sawah/ Ladang/ Tambak (Ha) <i>Wetland (Ha)</i>	Evakuasi Binatang Animal <i>Evacuation</i>	Lain-lain
(1)	(4)	(5)	(6)	(7)	(8)
Curug	2	1	2	6	-
Walantaka	6	2	4	9	-
Cipocok Jaya	7	-	10	27	16
Serang	19	2	5	37	14
Taktakan	5	-	-	14	2
Kasemen	2	1	-	10	8
<b>Kota Serang</b>	<b>41</b>	<b>6</b>	<b>21</b>	<b>103</b>	<b>40</b>

Sumber/*Source*: Damkar Kota Serang/*Fire Company Serang Municipality*

**Tabel** 4.3.8 **Banyaknya Kebakaran dan Evakuasi Binatang Menurut Kecamatan di Kota Serang, Tahun 2022**  
**Table** **Number of Natural Disaster Loss and Animal Evacuation by Subdistrict in Serang Municipality, 2022**

Jenis Kind	Jumlah Total
(1)	(2)
Curug	11
Walantaka	21
Cipocok Jaya	60
Serang	77
Taktakan	21
Kasemen	21
<b>Kota Serang</b>	<b>211</b>

Sumber/Source: Damkar Kota Serang/Fire Company Serang Municipality

**Tabel**  
**Table** 4.3.9

**Banyaknya Permasalahan Sosial Menurut Jenis di Kota Serang, 2022**  
**Number of Social Problems by Kind in Serang Municipality, 2022**

Kecamatan Subdistrict	Anak Terlantar Neglected Children	Anak Jalanan Street Children	Lansia Terlantar/ Jompo Neglected Deceperit	Korban Narkotika Narcotic Abuse
(1)	(2)	(3)	(4)	(5)
Curug	-	5	108	1
Walantaka	517	1	62	1
Cipocok Jaya	235	36	73	2
Serang	629	75	205	7
Taktakan	546	1	118	-
Kasemen	1 375	26	239	1
<b>Kota Serang</b>	<b>3 302</b>	<b>144</b>	<b>805</b>	<b>12</b>

Lanjutan Tabel/Continued Table 4.3.9

Kecamatan Subdistrict	Penyandang Disabilitas Person with disabilities	Gelandangan Loiterer	Pengemis Beggar	Fakir Miskin/ Keluarga Miskin Poor and Miserable
(1)	(6)	(7)	(8)	(9)
Curug	94	1	12	26 437
Walantaka	185	7	4	25 068
Cipocok Jaya	149	11	5	22 496
Serang	224	2	72	29 348
Taktakan	214	4	1	32 100
Kasemen	239	1	8	28 467
<b>Kota Serang</b>	<b>1 105</b>	<b>26</b>	<b>102</b>	<b>163 916</b>

Sumber/Source: Dinas Sosial Kota Serang/Social Affairs Office of Serang Municipality

**Tabel**  
**Table** 4.3.10**Banyaknya Panti Asuhan dan Penghuni di Kota Serang, 2022**  
**Number of Orphanages/ Foster Homes and Dweller in Serang Municipality, 2022**

Kecamatan Subdistrict	Panti Asuhan Orphanages/ Foster Homes	Penghuni Dweller		Jumlah Total
		Laki-Laki Male	Perempuan Female	
(1)	(2)	(3)	(4)	(5)
Curug	-	-	-	-
Walantaka	2	30	24	54
Cipocok Jaya	6	167	153	320
Serang	14	450	499	949
Taktakan	5	335	191	526
Kasemen	2	64	20	84
<b>Kota Serang</b>	<b>29</b>	<b>1 046</b>	<b>887</b>	<b>1 933</b>

Sumber/Source: Dinas Sosial Kota Serang/Social Affairs Office of Serang Municipality



**Tabel**  
**Table** 4.3.11**Jumlah Rumah Tidak Layak Huni (RTLH) dan Penerima Bantuan RTLH Menurut Kecamatan di Kota Serang, 2021-2022**  
**Number of Houses Not Eligible and Beneficiary Houses Not Eligible by Subdistrict in Serang Municipality, 2021-2022**

Kecamatan Subdistrict	Rumah Tidak Layak Huni Houses Not Eligible		Penerima Bantuan Rumah Tidak Layak Huni Beneficiary Houses Not Eligible	
	2021	2022	2021	2022
(1)	(2)	(3)	(4)	(5)
Curug	10	25	6	12
Walantaka	20	47	20	38
Cipocok Jaya	20	25	18	16
Serang	20	25	18	24
Taktakan	20	30	18	17
Kasemen	30	45	28	28
<b>Kota Serang</b>	<b>120</b>	<b>197</b>	<b>108</b>	<b>135</b>

Sumber/Source: Dinas Sosial Kota Serang/Social Affairs Office of Serang Municipality

**Tabel** 4.3.12  
**Table**

**Jumlah Penerima Bantuan (Kepala Keluarga) dan Anggaran Bantuan Sosial Pangan Menurut Kecamatan di Kota Serang, 2022**  
**Number of Aid Recipients (head of household) and Food Sossial Assistance Budget by Subdistrict in Serang Municipality, 2022**

Kecamatan Subdistrict	Jumlah Penerima Bantuan (kepala keluarga) Number of Beneficiaries (head of household)		Jumlah Anggaran (ribu rupiah) Budget Amount (thousand rupias)	
	Rencana Planning	Realisasi Realization	Rencana Planning	Realisasi Realization
(1)	(2)	(3)	(4)	(5)
Curug	2 091	2 079	5 018 400	4 989 600
Walantaka	3 312	3 297	7 948 800	7 912 800
Cipocok Jaya	2 519	2 506	6 045 600	6 014 400
Serang	3 331	3 289	7 994 400	7 893 600
Taktakan	2 252	2 232	5 404 800	5 356 800
Kasemen	5 525	5 476	13 260 000	13 142 400
<b>Kota Serang</b>	<b>19 030</b>	<b>18 879</b>	<b>45 672 000</b>	<b>45 309 600</b>

Sumber/Source: Dinas Sosial Kota Serang/Social Affairs Office of Serang Municipality

**Tabel 4.3.13** Jumlah Keluarga Menurut Kecamatan dan Klasifikasi Keluarga di Kota Serang, 2020  
**Table** *Number of Households by Subdistrict and Household Classification in Serang Municipality, 2020*

Kecamatan Subdistrict	Kategori Menurut Tingkat Kesejahteraan				
	Stakes I	Stakes II	Stakes III	Stakes IV	Stakes V
(1)	(2)	(3)	(4)	(5)	(6)
Curug	249	348	497	1 024	2 317
Walantaka	161	408	649	1 148	2 280
Cipocok Jaya	130	363	533	1 239	2 116
Serang	413	589	779	1 588	3 548
Taktakan	270	451	533	943	1 553
Kasemen	729	1 473	1 812	3 231	5 414
<b>Kota Serang</b>	<b>1 952</b>	<b>3 632</b>	<b>4 803</b>	<b>9 173</b>	<b>17 228</b>

umber/Source: Dinas Sosial Kota Serang/Social Affairs Office of Serang Municipality

#### 4.4 KEMISKINAN POVERTY

**Tabel 4.4.1** **Garis Kemiskinan, Jumlah, dan Persentase Penduduk Miskin di Kota Serang, 2015–2022**  
*Poverty Line, Number, and Percentage of Poor People in Serang Municipality, 2015–2022*

Tahun Year	Garis Kemiskinan (rupiah/kapita/bulan) Poverty Line (rupiah/capita/month)	Jumlah Penduduk Miskin (ribu) Number of Poor People (thousand)	Persentase Penduduk Miskin Percentage of Poor People
(1)	(2)	(3)	(4)
2015	255 614	40,19	6,28
2016	281 926	36,40	5,58
2017	296 819	36,97	5,57
2018	350 237	36,21	5,36
2019	379 641	36,21	5,28
2020	411 595	42,24	6,06
2021	431 210	47,91	6,79
2022	460 613	42,56	5,94

Sumber/Source: BPS, Survei Sosial Ekonomi Nasional Maret/BPS-Statistics Indonesia, March National Socioeconomic Survey

**Tabel** 4.4.2 **Indeks Kedalaman Kemiskinan dan Indeks Keparahan Kemiskinan di Kota Serang, 2015–2022**  
**Table** **Poverty Gap Index and Poverty Severity Index in Serang Municipality, 2015–2022**

Tahun Year	Indeks Kedalaman Kemiskinan (P1) Poverty Gap Index	Indeks Keparahan Kemiskinan (P2) Poverty Severity Index
(1)	(2)	(3)
2015	0,97	0,26
2016	0,58	0,11
2017	0,75	0,16
2018	0,60	0,10
2019	0,51	0,11
2020	0,57	0,10
2021	0,92	0,22
2022	0,77	0,17

Sumber/Source: BPS, Survei Sosial Ekonomi Nasional Maret/BPS-Statistics Indonesia, March National Socioeconomic Survey

#### 4.5 KRIMINALITAS CRIME

**Tabel 4.5.1** Jumlah Tindak Pidana Menurut Kejadian yang Menonjol di Polres Serang, 2021–2022  
*Number of Reported Criminal Cases by Predominate Case in Indonesia Police Office of Serang, 2021–2022*

Jenis Kejadian <i>Kind of Incident</i>	2021	2022
(1)	(2)	(3)
Pembunuhan/Murder	1	1
Aniaya Berat/Heavy Mayhem	4	2
Curi Keras/Hard Stealing	5	5
Curi Berat/Heavy Stealing	48	66
Curi Ranmor R-2/Motorcycle Stealing	44	34
Curi Ranmor R-4/Car Stealing	4	3
Pemerksaan	1	1
Narkotika/Narcotics	102	87
Penipuan/Fraud	44	34
Penggelapan/Embezzlement	11	13
<b>Kota Serang</b>	<b>264</b>	<b>246</b>

Sumber/Source: Polres Serang/Indonesia Police Office of Serang

**Tabel** 4.5.2 **Jumlah Penyelesaian Tindak Pidana Menurut Kejadian yang Menonjol di Polres Serang, 2021–2022**  
**Number of Criminal Cases Clearance by Predominate Case in Indonesia Police Office of Serang, 2021–2022**

Jenis Kejadian <i>Kind of Incident</i>	2021	2022
(1)	(2)	(3)
Pembunuhan/Murder	2	-
Aniaya Berat/Heavy Mayhem	7	-
Curi Keras/Hard Stealing	4	7
Curi Berat/Heavy Stealing	27	38
Curi Ranmor R-2/Motorcycle Stealing	16	11
Curi Ranmor R-4/Car Stealing	-	1
Pemeriksaan	3	4
Narkotika/Narcotics	102	74
Penipuan/Fraud	32	26
Penggelapan/Embezzlement	15	12
<b>Kota Serang</b>	<b>208</b>	<b>173</b>

Sumber/Source: Polres Serang/Indonesia Police Office of Serang

**Tabel**  
**Table** 4.5.3**Banyaknya Kecelakaan Lalu Lintas Menurut Kondisi Korban Manusia, dan Kerugian Materi di Kota Serang, 2022****Number of Traffic Accident by Casualty Condition and Total of Financial Lost in Serang Municipality, 2022**

Jenis Kejadian <i>Kind of Incident</i>	Banyaknya Kejadian <i>Number of Accident</i>	Korban Manusia <i>Human Casualty</i>			Kerugian Materi (000 Rp.) <i>Total of Financial Lost</i>
		Meninggal <i>Dead</i>	Luka Berat <i>Seriously Injured</i>	Luka Ringan <i>Mild Injuries</i>	
(1)	(2)	(3)	(4)	(5)	(6)
Januari/January	24	5	1	25	20 100
Februari/February	16	3	-	17	12 500
Maret/March	31	12	4	23	41 000
April/April	28	8	2	33	63 500
Mei/May	28	8	-	30	82 000
Juni/June	19	7	2	21	51 200
Juli/July	32	7	3	31	75 400
Agustus/August	30	12	1	26	34 100
September/September	29	13	1	31	54 400
Oktober/October	31	11	4	35	61 500
November/November	30	11	1	33	30 700
Desember/Desember	33	7	4	35	34 900
<b>Kota Serang</b>	<b>331</b>	<b>104</b>	<b>23</b>	<b>340</b>	<b>561 300</b>

Sumber/Source: Polres Serang/Indonesia Police Office of Serang



**Tabel** 4.5.4 **Jumlah Kejahatan yang Dilaporkan dan Selang Waktu Terjadinya Kejahatan Menurut Kepolisian Sektor di Kota Serang, 2021–2022**  
**Crime Total and Crime Clock by Departmental (Sector) Police Office in Serang Municipality, 2021–2022**

Kepolisian Resort	Jumlah Kejahatan yang Dilaporkan Crime Total	
	2021	2022
(1)	(2)	(3)
POLSEK SERANG	54	29
POLSEK TAKTAKAN	11	11
POLSEK CIPOCOK	29	19
POLSEK KASEMEN	25	15
POLSEK CURUG	12	9
POLSEK WALANTAKA	21	21
<b>Kota Serang</b>	<b>152</b>	<b>104</b>

Lanjutan Tabel/*Continued Table 4.5.4*

Kepolisian <i>Resort</i>	Selang Waktu Terjadinya Kejahatan <i>Crime Clock</i>		
	2020	2021	2022
(1)	(2)	(3)	(4)
POLSEK SERANG	00.00 - 06.00	00.00 - 06.00	00.00 - 06.00
POLSEK TAKTAKAN	00.00 - 06.00	00.00 - 06.00	00.00 - 06.00
POLSEK CIPOCOK	00.00 - 06.00	00.00 - 06.00	00.00 - 06.00
POLSEK KASEMEN	00.00 - 06.00	00.00 - 06.00	00.00 - 06.00
POLSEK CURUG	00.00 - 06.00	00.00 - 06.00	00.00 - 06.00
POLSEK WALANTAKA	00.00 - 06.00	00.00 - 06.00	00.00 - 06.00
<b>Kota Serang</b>	<b>00.00 - 06.00</b>	<b>00.00 - 06.00</b>	<b>00.00 - 06.00</b>

Sumber/*Source*: Polres Serang/*Indonesia Police Office of Serang*

**Tabel** 4.5.5 **Tambahan Narapida Berdasarkan Putusan PN Serang Menurut Kelompok Usia dan jenis Kelamin di Kota Serang, 2022**  
***Additional Conviction in Court of First Instance of Serang By Age Group of Prisoner and Sex in Serang Municipality, 2022***

<b>Kelompok Usia</b> <b><i>Age Group of Prisoners</i></b>	<b>Laki-Laki</b> <b><i>Male</i></b>	<b>Perempuan</b> <b><i>Female</i></b>	<b>Jumlah</b> <b><i>Total</i></b>
(1)	(2)	(3)	(4)
1. Dewasa/ <i>Adult</i>	989	92	1081
2. Pemuda/ <i>Youth</i>	-	-	-
3. Anak-anak/ <i>Children</i>	53	-	53
<b>Kota Serang</b>	<b>1 042</b>	<b>92</b>	<b>1 134</b>

Sumber/*Source*: Pengadilan Negeri Serang/*Court of First Instance of Serang*

**Tabel**  
**Table** 4.5.6

**Tambahan Narapida Berdasarkan Putusan PN Serang Menurut Lama Hukuman dan Jenis Kelamin di Kota Serang, 2022**  
***Additional Conviction in Court of First Instance of Serang by Period of Sentence and Sex in Serang Municipality, 2022***

Lama Hukuman Period of Sentence	Laki-Laki Male	Perempuan Female	Jumlah Total
(1)	(2)	(3)	(4)
Seumur Hidup/ <i>Life Sentence</i>	-	-	-
Lebih dari 5 Tahun/ <i>More Than 5 Years</i>	8	-	8
1 s/d 5 Tahun/ <i>1 up to 5 Years</i>	900	40	940
Kurang dari 1 Tahun/ <i>Less Than 1 Year</i>	124	9	133
Pidana Kurungan Pengganti Denda/ <i>Jail as Fine Changes</i>	-	-	-
Hukuman Percobaan/ <i>Trial Punishment</i>	-	-	-
<b>Kota Serang</b>	<b>1 032</b>	<b>49</b>	<b>1 081</b>

Sumber/Source: Pengadilan Negeri Serang/*Court of First Instance of Serang*

**Tabel 4.5.7** Banyaknya Ormas Menurut Kecamatan di Kota Serang, 2021-2022  
**Table** *Number of Community Communication by Subdistrict in Serang Municipality, 2021-2022*

Kecamatan Subdistrict	Ormas Community Communication	
	2021	2022
(1)	(2)	(3)
Curug	1	4
Walantaka	4	2
Cipocok Jaya	4	10
Serang	10	25
Taktakan	3	5
Kasemen	4	4
<b>Kota Serang</b>	<b>26</b>	<b>50</b>

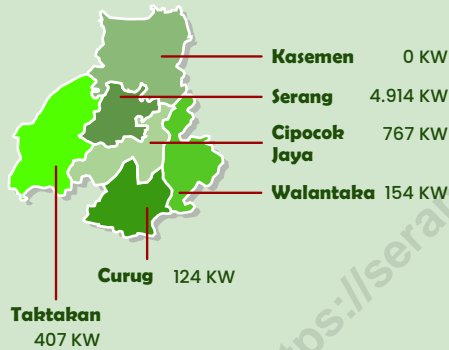
Sumber/Source: Kesbangpol/Kesbangpol of Serang Municipality

# PERTANIAN, KEHUTANAN, PETERNAKAN, DAN PERIKANAN

AGRICULTURE, FORESTRY, LIVESTOCK AND FISHERY

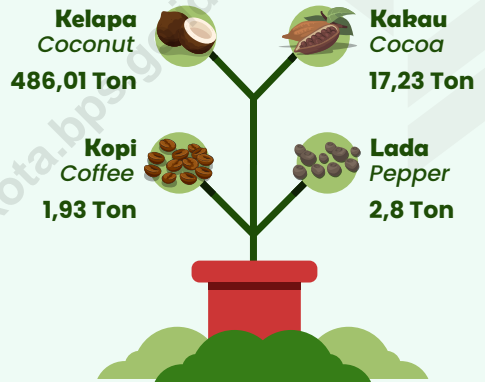
## PRODUKSI KETIMUN MENURUT KECAMATAN, 2022

Production of Cucumber by  
Subdistrict, 2022




## PRODUKSI PERKEBUNAN, 2022

Production of Estate, 2022



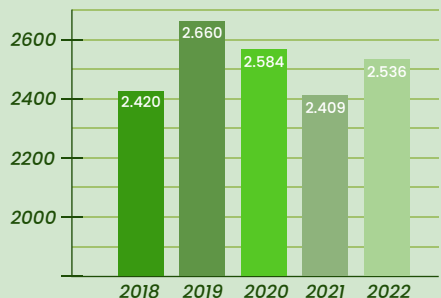
## JENIS DAN POPULASI TERNAK, 2022

Kind of Livestock and Population,  
2022



## JUMLAH PRODUKSI IKAN DI PELABUHAN KARANGANTU, 2018-2022

Number of Fish Production and Value  
in Karangantu Fishing Port, 2018-2022





**PENJELASAN TEKNIS**

**TECHNICAL NOTES**

- |  |   |
|--|---|
| <ol style="list-style-type: none"> <li>1. Tanaman sayuran semusim adalah tanaman sumber vitamin, garam mineral dan lain-lain yang dikonsumsi dari bagian tanaman yang berupa daun, bunga, buah, dan umbinya, yang berumur kurang dari satu tahun.</li> <li>2. Tanaman buah-buahan semusim adalah tanaman sumber vitamin, garam mineral, dan lain-lain yang dikonsumsi dari bagian tanaman yang berupa buah, berumur kurang dari satu tahun, tidak berbentuk pohon/rumpun tetapi menjalar dan berbatang lunak.</li> <li>3. Tanaman buah-buahan tahunan adalah tanaman sumber vitamin, garam mineral, dan lain-lain yang dikonsumsi dari bagian tanaman yang berupa buah dan merupakan tanaman tahunan.</li> <li>4. Tanaman sayuran tahunan adalah tanaman sumber vitamin, garam mineral, dan lain-lain yang dikonsumsi dari bagian tanaman yang berupa daun dan atau buah yang berumur lebih dari satu tahun.</li> <li>5. Tanaman biofarmaka adalah tanaman yang bermanfaat untuk obat-obatan, kosmetik, dan kesehatan yang dikonsumsi atau digunakan dari bagian-bagian tanaman seperti daun, batang, buah, umbi (rimpang) ataupun akar.</li> <li>6. Luas panen untuk tanaman sayuran adalah luas tanaman</li> </ol> | <ol style="list-style-type: none"> <li>1. <i>Seasonal vegetable plants are plants which are the sources of vitamin, mineral salt, etc, consumed from the part of the plant in the form of leaf, flower, fruit, and root with the age of less than one year.</i></li> <li>2. <i>Seasonal fruit plants are plants which are the sources of vitamin, mineral salt, etc, consumed from the part of the plant in the form of fruits. These plants are creeps with the age of less than one year.</i></li> <li>3. <i>Annual fruit plants are plants which are the sources of vitamin, contained mineral salt, etc, consumed from the part of plant in the form of fruit and more than one year of age.</i></li> <li>4. <i>Annual vegetable plants are plants which are the sources of vitamin, contained mineral salt, etc, consumed from the part of the plant in the form of vegetable and more than one year of age.</i></li> <li>5. <i>Medicinal plants are plants which are useful for medicine. It is consumed from part of the plant such as leaf, flower, fruit, tuber, and root.</i></li> <li>6. <i>Harvested area of vegetables is area of entirely plant harvested/diam</i></li> </ol> |
|--|---|



- yang dipanen sekaligus/habis/dibongkar dan luas tanaman yang dipanen berkali-kali (lebih dari satu kali)/belum habis.
7. Produksi hortikultura adalah hasil menurut bentuk produk dari setiap tanaman sayuran, buah-buahan, biofarmaka dan tanaman hias yang diambil berdasarkan luas yang dipanen/tanaman yang menghasilkan pada bulan/triwulan laporan.
8. Rumah Tangga Perikanan Tangkap adalah rumah tangga yang melakukan kegiatan penangkapan ikan/binatang air lainnya/tanaman air dengan tujuan sebagian/seluruh hasilnya untuk dijual.
9. Rumah Tangga Perikanan Budidaya adalah rumah tangga yang melakukan kegiatan budidaya ikan/binatang air lainnya/tanaman air dengan tujuan sebagian/seluruh hasilnya untuk dijual.
- demolished and plant harvested several times/undemolished.*
7. *Horticulture production is the standard production quantity form of vegetable, fruit, medicinal and ornamental plant based on harvested area/the number of production plants reported monthly/quarterly.*
8. *A capture fishery household is a household conducting activities in catching fishes/other aquatic animals/aquatic plants, for which the products are wholly or partly to be sold.*
9. *An aquaculture fishery household is a household conducting activities in culturing fishes/other aquatic animals/aquatic plants, for which the products are wholly or partly to be sold. different types of parameters.*

**ULASAN**

Sub bab pertanian tanaman pangan meliputi tanaman sayuran dan buah-buahan.

Pengelolaan perkebunan di Kota Serang diusahakan oleh Perkebunan Rakyat, sedang komoditi tanaman perkebunan rakyat yang potensial dalam arti luas tanamnya cukup luas adalah kelapa.

Berdasarkan catatan yang diperoleh dari Dinas Pertanian, pada tahun 2022 tercatat bahwa melinjo merupakan komoditas dengan produksi terbesar, yakni 47.166 kw.

Jenis-jenis ternak yang diusahakan di Kota Serang terdiri dari ternak besar (sapi perah, sapi potong, kerbau) dan ternak kecil (kambing, domba), sedangkan untuk unggas meliputi ayam buras, ayam ras pedaging, ayam ras petelur, dan itik.

Data kegiatan perikanan berasal dari Dinas Pertanian. Data yang disajikan mencakup jumlah produksi dan nilai produksi usaha perikanan, jumlah dan jenis unit penangkapan ikan laut, jumlah perahu/kapal penangkap ikan laut, dan jumlah rumah tangga usaha perikanan.

**DESCRIPTION**

*Food crop sub chapter cover fruits and vegetables.*

*In Serang Municipality, the estate management has been organized by small holder estate. Coconut are Serang Municipality's potential estate crops.*

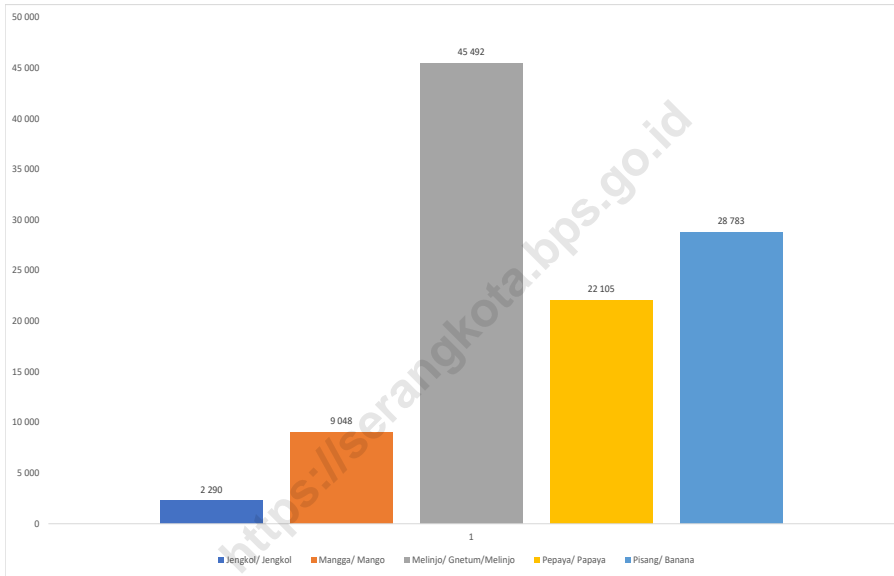
*Based on 2022 data obtained from Agricultural Service of Serang Municipality, commodity with the largest production is gnetum/melinjo which is 47,166 qui.*

*Big cattle (cow, milk cow, buffalo), small cattle (sheep and goat), and poultry (local hen, broiler, layer pullet, and ducks) are the kind of livestock carried on in Serang Municipality.*

*Data of Fishery came from Agriculture Service of Serang Municipality. The table show number and value of fish production, number of and type of marine fisheries catching, number of fisheries boat, and number of fishery household. Production covers all landings of fishes/other aquatic plants, which caught from natural fish resources by fisheries establishments.*

**Gambar** 5.1  
**Figures**

**Produksi Buah–Buahan Tahunan Menurut Jenis Tanaman (kw) di Kota Serang, 2022**  
**Production of Annual Fruits by Kind of Plant (qui) in Serang Municipality, 2022**



Sumber/Source : BPS, Statistik Pertanian Hortikultura SPH-SBS/BPS-Statistics Indonesia, Agricultural Statistic for Horticulture SPH-SBS

## 5.1 HORTIKULTURA

### HORTICULTURE

**Tabel 5.1.1** Luas Panen Tanaman Sayuran Menurut Kecamatan dan Jenis Tanaman (ha) di Kota Serang, 2021 dan 2022<sup>1</sup>  
**Table** *Harvested Area of Vegetables by Subdistrict and Kind of Plant (ha) in Serang Municipality, 2021 and 2022<sup>1</sup>*

Kecamatan Subdistrict	Bawang Merah/Shallot		Bayam/Spinach	
	2021	2022	2021	2022
(1)	(2)	(3)	(4)	(5)
Curug	-	-	-	-
Walantaka	-	-	-	-
Cipocok Jaya	-	-	-	-
Serang	-	-	-	-
Taktakan	-	1	-	1
Kasemen	3	7	-	-
<b>Kota Serang</b>	<b>3</b>	<b>8</b>	<b>-</b>	<b>1</b>

Lanjutan Tabel/Continued Table 5.1.1

Kecamatan Subdistrict	Cabai Rawit/ Chili/Cayenne Pepper		Kacang Panjang/ Long Bean		Kangkung/ Water Spinach	
	2021	2022	2021	2022	2021	2022
(1)	(6)	(7)	(8)	(9)	(10)	(11)
Curug	3	1	3	2	6	1
Walantaka	1	5	4	4	-	-
Cipocok Jaya	-	1	1	1	-	-
Serang	-	-	4	-	-	-
Taktakan	4	3	2	2	-	1
Kasemen	1	-	-	-	-	-
<b>Kota Serang</b>	<b>10</b>	<b>9</b>	<b>14</b>	<b>9</b>	<b>6</b>	<b>2</b>

Lanjutan Tabel/*Continued Table* 5.1.1

Kecamatan Subdistrict	Ketimun/Cucumber		Melon/Melon		Petsai/Sawi/ Chinese Cabbage/ Mustard Green	
	2021	2022	2021	2022	2021	2022
(1)	(12)	(13)	(14)	(15)	(16)	(17)
Curug	1	2	-	-	-	-
Walantaka	6	9	-	1	-	-
Cipocok Jaya	5	4	-	-	-	-
Serang	13	14	-	-	-	-
Taktakan	5	2	-	-	-	2
Kasemen	1	-	-	-	-	8
<b>Kota Serang</b>	<b>31</b>	<b>30</b>	<b>-</b>	<b>1</b>	<b>-</b>	<b>10</b>

Lanjutan Tabel/*Continued Table* 5.1.1

Kecamatan Subdistrict	Semangka/ Water Melon		Terung/Eggplant		Tomat/Tomato	
	2021	2022	2021	2022	2021	2022
(1)	(18)	(19)	(20)	(21)	(22)	(23)
Curug	-	-	6	2	-	-
Walantaka	-	-	3	-	-	-
Cipocok Jaya	4	1	-	2	1	1
Serang	-	-	3	1	-	-
Taktakan	-	-	4	2	-	4
Kasemen	-	-	1	-	-	1
<b>Kota Serang</b>	<b>5</b>	<b>1</b>	<b>17</b>	<b>8</b>	<b>1</b>	<b>6</b>

Lanjutan Tabel/*Continued Table* 5.1.1

Kecamatan Subdistrict	Cabai Besar/TW/Teropong/ Chili/Big Chili		Cabai Keriting/ Chili/Curly Chili	
	2021	2022	2021	2022
(1)	(24)	(25)	(26)	(27)
Curug	3	1	3	2
Walantaka	4	5	1	2
Cipocok Jaya	-	2	1	4
Serang	1	1	1	-
Taktakan	1	1	-	-
Kasemen	2	1	-	-
<b>Kota Serang</b>	<b>12</b>	<b>11</b>	<b>5</b>	<b>8</b>

Catatan/Note: <sup>1</sup>Angka Sementara/preliminary figures

Sumber/Source: BPS, Statistik Pertanian Hortikultura SPH-SBS/BPS-Statistics Indonesia, Agricultural Statistic for Horticulture SPH-SBS



**Tabel** 5.1.2 **Produksi Tanaman Sayuran Menurut Kecamatan dan Jenis Tanaman (kw) di Kota Serang, 2021 dan 2022<sup>1</sup>**  
**Production of Vegetables by Subdistrict and Kind of Plant (qui) in Serang Municipality, 2021 dan 2022<sup>1</sup>**

Kecamatan Subdistrict	Bawang Merah/ Shallots		Bayam/Spinach	
	2021	2022	2021	2022
(1)	(2)	(3)	(4)	(5)
Curug	-	2	16	2
Walantaka	-	-	-	-
Cipocok Jaya	-	-	-	-
Serang	-	-	-	-
Taktakan	-	2	-	4
Kasemen	258	534	-	-
<b>Kota Serang</b>	<b>258</b>	<b>538</b>	<b>16</b>	<b>6</b>

Lanjutan Tabel/*Continued Table* 5.1.2

Kecamatan Subdistrict	Cabai Rawit/ Chili/Cayenne Pepper		Kacang Panjang/ Long Bean		Kangkung/ Water Spinach	
	2021	2022	2021	2022	2021	2022
(1)	(6)	(7)	(8)	(9)	(10)	(11)
Curug	37	9	47	85	22	43
Walantaka	4	206	273	32	-	-
Cipocok Jaya	16	68	8	51	-	-
Serang	-	-	1 621	-	-	-
Taktakan	53	63	16	42	-	3
Kasemen	25	3	-	-	-	-
<b>Kota Serang</b>	<b>135</b>	<b>349</b>	<b>1 965</b>	<b>210</b>	<b>22</b>	<b>47</b>

Lanjutan Tabel/Continued Table 5.1.2

Kecamatan Subdistrict	Ketimun/Cucumber		Melon/Melon		Petsai/Sawi/ Chinese Cabbage/ Mustard Green	
	2021	2022	2021	2022	2021	2022
(1)	(10)	(11)	(12)	(13)	(14)	(15)
Curug	28	124	-	60	-	-
Walantaka	750	154	-	130	-	-
Cipocok Jaya	783	767	-	-	-	-
Serang	5 202	4 914	-	-	-	-
Taktakan	105	407	-	-	-	178
Kasemen	250	-	-	-	-	420
<b>Kota Serang</b>	<b>7 117</b>	<b>6 366</b>	<b>-</b>	<b>190</b>	<b>-</b>	<b>598</b>

Lanjutan Tabel/Continued Table 5.1.2

Kecamatan Subdistrict	Semangka/ Water Melon		Terung/Eggplant		Tomat/Tomato	
	2021	2022	2021	2022	2021	2022
(1)	(10)	(11)	(12)	(13)	(14)	(15)
Curug	-	-	100	115	6	-
Walantaka	-	-	236	-	-	-
Cipocok Jaya	405	235	3	39	9	70
Serang	-	-	1 045	545	-	-
Taktakan	1	-	817	489	1	58
Kasemen	-	-	65	30	-	111
<b>Kota Serang</b>	<b>406</b>	<b>235</b>	<b>2 266</b>	<b>1 217</b>	<b>16</b>	<b>238</b>

Lanjutan Tabel/Continued Table 5.1.2

Kecamatan Subdistrict	Cabai Besar/TW/Teropong/ Chili/Big Chili		Cabai Keriting/ Chili/Curly Chili	
	2021	2022	2021	2022
(1)	(24)	(25)	(26)	(27)
Curug	80	36	26	27
Walantaka	121	173	2	24
Cipocok Jaya	31	390	36	217
Serang	23	52	71	-
Taktakan	7	10	-	-
Kasemen	124	145	-	-
<b>Kota Serang</b>	<b>386</b>	<b>806</b>	<b>135</b>	<b>268</b>

Catatan/Note: <sup>1</sup>Angka Sementara/preliminary figures

Sumber/Source: BPS, Statistik Pertanian Hortikultura SPH-SBS/BPS-Statistics Indonesia, Agricultural Statistic for Horticulture SPH-SBS

**Tabel 5.1.3** Luas Panen Tanaman Sayuran dan Buah-buahan Semusim Menurut Jenis Tanaman (ha) di Kota Serang, 2019–2022<sup>1</sup>  
**Harvested Area of Seasonal Vegetables and Fruits by Kind of Plant (ha) in Serang Municipality, 2019–2022<sup>1</sup>**

Jenis Tanaman Kind of Plants	2019	2020	2021	2022
(1)	(2)	(3)	(4)	(5)
Bawang Daun/ Scallion	...	-	-	-
Bawang Merah/ Shallots	...	3	3	8
Bawang Putih/ Garlic	...	-	-	-
Bayam/ Spinach	...	-	-	1
Buncis/ String Bean	...	-	-	-
Cabai Rawit/ Chili/ Cayenne Pepper	...	5	10	9
Kacang Panjang/ Long Beans	...	28	14	9
Kangkung/ Water Spinach	...	16	6	2
Kembang Kol/ Cauliflower	...	-	-	-
Kentang/ Potato	...	-	-	-
Ketimun/ Cucumber	...	32	31	30
Kubis/ Cabbage	...	-	-	-
Labu Siam/ Chayote	...	-	-	-
Melon/ Melon	...	-	-	1
Paprika/ Bell Pepper	...	-	-	-
Petsai/ Sawi/ Chinese Cabbage/ mustard green	...	1	-	10
Semangka/ Watermelon	...	-	5	1
Stroberi/ Strawberry	...	-	-	-

Lanjutan Tabel/Continued Table 5.1.3

Jenis Tanaman <i>Kind of Plants</i>	2019	2020	2021	2022
(1)	(2)	(3)	(4)	(5)
Terung/ <i>Eggplant</i>	...	23	17	8
Tomat/ <i>Tomato</i>	...	1	1	6
Wortel/ <i>Carrot</i>	...	-	-	-
Cabai Besar/ <i>TW/Teropong/ Chili/ Big chili</i>	...	...	12	11
Cabai Keriting/ <i>Chili/Curly chili</i>	...	...	5	8
Jamur Tiram/ <i>King Oyster Mushroom</i>	...	...	...	...
Jamur Merang/ <i>Straw Mushroom</i>	...	...	-	-
Jamur Lainnya/ <i>Mushroom</i>	...	...	-	-

Catatan/Note: <sup>1</sup>Angka Sementara/*preliminary figures*

Sumber/Source: BPS, Statistik Pertanian Hortikultura SPH-SBS/BPS-Statistics Indonesia, *Agricultural Statistic for Horticulture SPH-SBS*

**Tabel**  
**Table** 5.1.4**Produksi Tanaman Sayuran dan Buah-buahan Semusim Menurut Jenis Tanaman (kw) di Kota Serang, 2019–2022<sup>1</sup>**  
**Production of Seasonal Vegetables and Fruits by Kind of Plant (qui) in Serang Municipality, 2019–2022<sup>1</sup>**

Jenis Tanaman Kind of Plants	2019	2020	2021	2022
(1)	(2)	(3)	(4)	(5)
Bawang Daun/ <i>Scallion</i>	...	-	-	-
Bawang Merah/ <i>Shallots</i>	2,4	356	258	538
Bawang Putih/ <i>Garlic</i>	...	-	-	-
Bayam/ <i>Spinach</i>	...	-	16	6
Buncis/ <i>String Bean</i>	...	-	-	-
Cabai Rawit/ <i>Chili/ Cayenne Pepper</i>	38,7	120	135	349
Kacang Panjang/ <i>Long Beans</i>	318,0	3 220	1 965	210
Kangkung/ <i>Water Spinach</i>	283	93	22	47
Kembang Kol/ <i>Cauliflower</i>	...	-	-	-
Kentang/ <i>Potato</i>	-	-	-	-
Ketimun/ <i>Cucumber</i>	632,4	5 427	7 117	6 366
Kubis/ <i>Cabbage</i>	-	-	-	-
Labu Siam/ <i>Chayote</i>	...	-	-	-
Melon/ <i>Melon</i>	...	-	-	190
Paprika/ <i>Bell Pepper</i>	...	-	-	-
Petsai/ <i>Sawi/ Chinese Cabbage/ mustard green</i>	-	230	-	598
Semangka/ <i>Watermelon</i>	-	-	406	235
Stroberi/ <i>Strawberry</i>	...	-	-	-



Lanjutan Tabel/*Continued Table* 5.1.4

<b>Jenis Tanaman</b> <i>Kind of Plants</i>	<b>2019</b>	<b>2020</b>	<b>2021</b>	<b>2022</b>
(1)	(2)	(3)	(4)	(5)
Terung/ <i>Eggplant</i>	228,0	3 707	2 266	1 217
Tomat/ <i>Tomato</i>	58,8	8	16	238
Wortel/ <i>Carrot</i>	...	-	-	-
Cabai Besar/ <i>TW/Teropong/ Chili/ Big chili</i>	157,8	...	386	806
Cabai Keriting / <i>Chili/Curly chili</i>	...	...	135	268
Jamur Tiram/ <i>King Oyster Mushroom</i>	...	...	-	-
Jamur Merang/ <i>Straw Mushroom</i>	...	...	-	-
Jamur Lainnya/ <i>Mushroom</i>	...	...	-	-

Catatan/*Note*: <sup>1</sup>Angka Sementara/*preliminary figures*

Sumber/*Source*: BPS, Statistik Pertanian Hortikultura SPH-SBS/BPS-Statistics Indonesia, *Agricultural Statistic for Horticulture SPH-SBS*

**Tabel**  
**Table 5.1.5****Luas Panen Tanaman Biofarmaka Menurut Kecamatan dan Jenis Tanaman (m<sup>2</sup>) di Kota Serang, 2021 dan 2022<sup>1</sup>**  
**Harvested Area of Medicinal Plants by Subdistrict and Kind of Plant (m<sup>2</sup>) in Serang Municipality, 2021 and 2022<sup>1</sup>**

Kecamatan Subdistrict	Jahe/Ginger		Kencur/East Indian Galangal	
	2021	2022	2021	2022
(1)	(2)	(3)	(4)	(5)
Curug	571	686	197	460
Walantaka	10 000	1 500	-	-
Cipocok Jaya	10 800	1 592	5 800	672
Serang	-	-	-	-
Taktakan	-	625	135	262
Kasemen	-	-	-	-
<b>Kota Serang</b>	<b>21 371</b>	<b>21 371</b>	<b>6 132</b>	<b>1 394</b>

Lanjutan Tabel/*Continued Table 5.1.5*

Kecamatan <i>Subdistrict</i>	Kunyit/ <i>Turmeric</i>		Laos/Lengkuas/ <i>Galanga</i>	
	2021	2022	2021	2022
(1)	(6)	(7)	(8)	(9)
Curug	671	1 189	702	1 310
Walantaka	-	2 500	20 000	3 000
Cipocok Jaya	2 000	3 934	2 800	2 486
Serang	-	-	-	-
Taktakan	255	255	-	885
Kasemen	-	-	-	-
<b>Kota Serang</b>	<b>2 926</b>	<b>7 878</b>	<b>23 502</b>	<b>7 681</b>

Lanjutan Tabel/*Continued Table* 5.1.5

Kecamatan Subdistrict	Serai/Lemongrass		Kapulaga/Java Cardamom	
	2021	2022	2021	2022
(1)	(10)	(11)	(12)	(13)
Curug	-	-	-	-
Walantaka	-	-	-	-
Cipocok Jaya	-	-	-	-
Serang	-	-	-	-
Taktakan	50	-	-	-
Kasemen	-	-	-	-
<b>Kota Serang</b>	<b>50</b>	<b>-</b>	<b>-</b>	<b>-</b>

Catatan/Note: <sup>1</sup>Angka Sementara/*preliminary figures*

Sumber/Source: BPS, Statistik Pertanian Hortikultura SPH-TBF/BPS-Statistics Indonesia, Agricultural Statistic for Horticulture SPH-TBF

**Tabel** 5.1.6 **Produksi Tanaman Biofarmaka Menurut Kecamatan dan Jenis Tanaman (kg) di Kota Serang, 2021 and 2022<sup>1</sup>**  
**Table** 5.1.6 **Production of Medicinal Plants by Subdistrict and Kind of Plant (kg) in Serang Municipality, 2021 and 2022<sup>1</sup>**

Kecamatan Subdistrict	Jahe/Ginger		Kencur/East Indian Galangan	
	2021	2022	2021	2022
(1)	(2)	(3)	(4)	(5)
Curug	175	250	75	189
Walantaka	20 000	12 000	-	-
Cipocok Jaya	17 200	832	8 250	731
Serang	-	-	-	-
Taktakan	-	615	290	191
Kasemen	-	-	-	-
<b>Kota Serang</b>	<b>37 375</b>	<b>13 697</b>	<b>8 615</b>	<b>1 111</b>

Lanjutan Tabel/*Continued Table 5.1.6*

Kecamatan Subdistrict	Kunyit/ <i>Turmeric</i>		Laos/Lengkuas/ <i>Galanga</i>	
	2021	2022	2021	2022
(1)	(6)	(7)	(8)	(9)
Curug	290	538	299	532
Walantaka	-	15 000	60 000	24 000
Cipocok Jaya	1 400	8 524	6 340	3 136
Serang	-	-	-	-
Taktakan	446	127	-	1 618
Kasemen	-	-	-	-
<b>Kota Serang</b>	<b>2 136</b>	<b>24 189</b>	<b>66 639</b>	<b>29 286</b>

Catatan/*Note*: <sup>1</sup>Angka Sementara/*preliminary figures*

Sumber/*Source*: BPS, Statistik Pertanian Hortikultura SPH-TBF/*BPS-Statistics Indonesia, Agricultural Statistic for Horticulture SPH-TBF*

Lanjutan Tabel/*Continued Table 5.1.6*

Kecamatan <i>Subdistrict</i>	Serai/ <i>Lemongrass</i>		Kapulaga/ <i>Java Cardamom</i>	
	2021	2022	2021	2022
(1)	(10)	(11)	(12)	(13)
Curug	-	-	-	-
Walantaka	-	-	-	-
Cipocok Jaya	-	-	-	-
Serang	-	-	-	-
Taktakan	350	-	-	-
Kasemen	-	-	-	-
<b>Kota Serang</b>	<b>350</b>	<b>-</b>	<b>-</b>	<b>-</b>

**Tabel**  
**Table** 5.1.7**Luas Panen Tanaman Biofarmaka Menurut Jenis Tanaman (m<sup>2</sup>) di Kota Serang, 2019–2022<sup>1</sup>**  
**Harvested Area of Medicinal Plants by Kind of Plant (m<sup>2</sup>) Serang Municipality, 2019–2022<sup>1</sup>**

Jenis Tanaman <i>Kind of Plants</i>	2019	2020	2021	2022
(1)	(2)	(3)	(4)	(5)
Dlingo/ <i>Dringo/ Sweet Root/ Calamus</i>	-	-	-	-
Jahe/ <i>Ginger</i>	4 650	8 261	21 371	4 403
Kapulaga/ <i>Java Cardamon</i>	-	-	-	-
Keji Beling/ <i>Kecibeling/ Strobilanthes crisper</i>	-	-	...	...
Kencur/ <i>East Indian Galangal</i>	2 400	20 352	6 132	1 394
Kunyit/ <i>Turmeric</i>	89 000	12 505	2 926	7 878
Laos/ <i>Lengkuas/ Galanga</i>	13 300	12 057	23 502	7 681
Lempuyang/ <i>Zingiber Aromaticum</i>	-	-	-	-
Lidah Buaya/ <i>Oliviera</i>	-	-	-	-
Mahkota Dewa/ <i>God's Crown</i>	-	-	-	-
Mengkudu <sup>2</sup> / <i>Pace/ Indian Mulberry<sup>2</sup></i>	-	-	-	-
Sambiloto/ <i>King of Bitter</i>	-	-	-	-
Temuireng/ <i>Black Turmeric</i>	-	-	-	-
Temukunci/ <i>Chinese Keys</i>	-	-	-	-
Temulawak/ <i>Java Turmeric</i>	-	-	-	-
Jeruk Nipis/ <i>Lime</i>	-	-	-	-
Serai/ <i>Lemongrass</i>	-	-	50	-

Catatan/Note: <sup>1</sup>Angka Sementara/preliminary figures<sup>2</sup>Satuannya dalam pohon/ *The unit is in a tree*Sumber/Source: BPS, Statistik Pertanian Hortikultura SPH-TBF/BPS-Statistics Indonesia, *Agricultural Statistic for Horticulture SPH-TBF*



**Tabel** 5.1.8 **Produksi Tanaman Biofarmaka Menurut Jenis Tanaman (kg) di Kota Serang, 2019–2022<sup>1</sup>**  
**Production of Medicinal Plants by Kind of Plant (kg), in Serang Municipality, 2019–2022<sup>1</sup>**

Jenis Tanaman Kind of Plants	2019	2020	2021	2022
(1)	(2)	(3)	(4)	(5)
Dlingo/Dringo/ Sweet Root/ Calamus	-	-	-	-
Jahe/ Ginger	57 725	24 673	37 375	13 697
Kapulaga/ Java Cardamon	-	-	-	-
Keji Beling/Kecibeling/ Strobilanthes crisper	-	-	...	...
Kencur/ East Indian Galangal	49 650	8 602	8 615	1 111
Kunyit/ Turmeric	160 000	426 220	2 136	24 189
Laos/Lengkuas/ Galanga	107 675	66 060	66 639	29 286
Lempuyang/ Zingiber Aromaticum	-	-	-	-
Lidah Buaya/ Oliviera	-	-	-	-
Mahkota Dewa/ God's Crown	-	-	-	-
Mengkudu/Pace/ Indian Mulberry	-	-	-	-
Sambiloto/ King of Bitter	-	-	-	-
Temuireng/ Black Turmeric	-	-	-	-
Temukunci/ Chinese Keys	-	-	-	-
Temulawak/ Java Turmeric	-	-	-	-
Jeruk Nipis/ Lime	-	-	-	-
Serai/ Lemongrass	-	-	350	-

Catatan/Note: <sup>1</sup>Angka Sementara/preliminary figures

Sumber/Source: BPS, Statistik Pertanian Hortikultura SPH-TBF/BPS-Statistics Indonesia, Agricultural Statistic for Horticulture SPH-TBF

**Tabel 5.1.9** Luas Panen Tanaman Hias Menurut Kecamatan dan Jenis Tanaman (m<sup>2</sup>) di Kota Serang, 2021 and 2022<sup>1</sup>  
**Table** *Harvested Area of Ornamental Plants by Subdistrict and Kind of Plant (m<sup>2</sup>) in Serang Municipality, 2021 and 2022<sup>1</sup>*

Kecamatan Subdistrict	Philodendron/ <i>Philodendron</i>		Krisan/ <i>Chrysantemum</i>	
	2021	2022	2021	2022
(1)	(2)	(3)	(4)	(5)
Curug	-	-	-	-
Walantaka	-	-	-	-
Cipocok Jaya	-	-	-	-
Serang	-	-	-	-
Taktakan	-	500	-	-
Kasemen	-	-	-	-
<b>Kota Serang</b>	-	<b>500</b>	-	-

Lanjutan Tabel/Continued Table 5.1.9

Kecamatan Subdistrict	Mawar/Rose		Sedap Malam/Tuberose	
	2021	2022	2021	2022
(1)	(6)	(7)	(8)	(9)
Curug	-	-	-	-
Walantaka	-	-	-	-
Cipocok Jaya	-	-	-	-
Serang	-	-	-	-
Taktakan	-	-	-	-
Kasemen	-	-	-	-
<b>Kota Serang</b>	-	-	-	-

Catatan/Note: <sup>1</sup>Angka Sementara/preliminary figures

Sumber/Source: BPS, Statistik Pertanian Hortikultura SPH-TH/BPS-Statistics Indonesia, Agricultural Statistik for Horticulture SPH-TH

**Tabel**  
**Table** 5.1.10

**Produksi Tanaman Hias Menurut Kecamatan dan Jenis Tanaman (tangkai) di Kota Serang, 2021 and 2022<sup>1</sup>**  
**Production of Ornamental Plants by Subdistrict and Kind of Plant (stalks) in Serang Municipality, 2021 and 2022<sup>1</sup>**

Kecamatan Subdistrict	Philodendron/ <i>Philodendron</i>		Krisan/ <i>Chrysantemum</i>	
	2021	2022	2021	2022
(1)	(2)	(3)	(4)	(5)
Curug	-	-	-	-
Walantaka	-	-	-	-
Cipocok Jaya	-	-	-	-
Serang	-	-	-	-
Taktakan	-	2 500	-	-
Kasemen	-	-	-	-
<b>Kota Serang</b>	<b>-</b>	<b>2 500</b>	<b>-</b>	<b>-</b>

Lanjutan Tabel/*Continued Table* 5.1.10

Kecamatan <i>Subdistrict</i>	Mawar/ <i>Rose</i>		Sedap Malam/ <i>Tuberose</i>	
	2021	2022	2021	2022
(1)	(6)	(7)	(8)	(9)
Curug	-	-	-	-
Walantaka	-	-	-	-
Cipocok Jaya	-	-	-	-
Serang	-	-	-	-
Taktakan	-	-	-	-
Kasemen	-	-	-	-
<b>Kota Serang</b>	-	-	-	-

Catatan/*Note*: <sup>1</sup>Angka Sementara/*preliminary figures*

Anggrek hanya mencakup anggrek potong/ *Just includes cut flower*

Sumber/*Source*: BPS, Statistik Pertanian Hortikultura SPH-TH/*BPS-Statistics Indonesia, Agricultural Statistik for Horticulture SPH-TH*

**Tabel**  
**Table** 5.1.11

**Luas Panen Tanaman Hias Menurut Jenis Tanaman (m<sup>2</sup>) di Kota Serang, 2019–2022<sup>1</sup>**  
**Harvested Area of Ornamental Plants by Kind of Plant (m<sup>2</sup>) in Serang Municipality, 2019–2022<sup>1</sup>**

Jenis Tanaman <i>Kind of Plants</i>	2019	2020	2021	2022
(1)	(2)	(3)	(4)	(5)
Anthurium Bunga/ <i>Flemingia Lily Flower</i>	-	-	-	-
Anthurium Daun/ <i>Anthurium</i>	-	-	...	...
Balanceng/ <i>Dieffenbacia</i>	-	-	...	...
Dracaena/ <i>Dracaena</i>	-	-	-	-
Euphorbia/ <i>Euphorbia</i>	-	-	...	...
Hanjuang/ <i>Cordyline</i>	-	-	-	-
Herbras/ <i>Gerbera</i>	-	-	-	-
Kamboja Jepang/ <i>Adenium</i>	-	-	...	...
Keladi Hias/ <i>Caladium</i>	-	-	...	...
Krisan/ <i>Chrysantemum</i>	-	-	-	-
Mawar/ <i>Rose</i>	-	-	-	-
Melati/ <i>Jasmine</i>	-	-	-	-
Monstera/ <i>Monstera</i>	-	-	...	...
Pakis/ <i>Leather Leaf Fern</i>	-	-	-	-
Palem/ <i>Palm</i>	-	-	-	-
Pedang-Pedangan/ <i>Sansevieria</i>	-	-	-	-
Philodendron/ <i>Philodendron</i>	-	-	-	500

Lanjutan Tabel/Continued Table 5.1.11

Jenis Tanaman <i>Kind of Plants</i>	2019	2020	2021	2022
(1)	(2)	(3)	(4)	(5)
Pisang-Pisangan/ <i>Heliconia</i>	-	-	-	-
Sedap Malam/ <i>Tuberose</i>	-	-	-	-
Soka/ <i>Ixora</i>	-	-	-	-
Sri Rejeki/ <i>Aglaonema</i>	-	-	-	-
Anggrek Pot/ <i>Potted Orchid</i>	...	...	-	-
Anggrek Potong/ <i>Cut Orchid</i>	...	...	-	-
Bromelia/ <i>Bromelia</i>	...	...	-	-
Bugenvil/ <i>Bugenvil</i>	...	...	-	-
Puring/ <i>Croton</i>	...	...	-	-

Catatan/Note: <sup>1</sup>Angka Sementara/*preliminary figures*

Sumber/Source: BPS, Statistik Pertanian Hortikultura SPH-TH/BPS-Statistics Indonesia, *Agricultural Statistik for Horticulture SPH-TH*

**Tabel** 5.1.12 **Produksi Tanaman Hias Menurut Jenis Tanaman (tangkai) di Kota Serang, 2019–2022<sup>1</sup>**  
**Production of Ornamental Plants by Kind of Plant (stalks) in Serang Municipality, 2019–2022<sup>1</sup>**

Jenis Tanaman Kind of Plants	2019	2020	2021	2022
(1)	(2)	(3)	(4)	(5)
Anthurium Bunga/ <i>Flamingo Lily Flower</i>	-	-	-	-
Anthurium Daun/ <i>Anthurium</i>	-	...	-	...
Balanceng/ <i>Dieffenbacia</i>	-	...	-	...
Dracaena/ <i>Dracaena</i>	-	-	-	-
Euphorbia/ <i>Euphorbia</i>	-	...	-	...
Hanjuang/ <i>Cordyline</i>	-	-	-	-
Herbras/ <i>Gerbera</i>	-	-	-	-
Kamboja Jepang/ <i>Adenium</i>	-	...	-	...
Keladi Hias/ <i>Caladium</i>	-	...	-	...
Krisan/ <i>Chrysantemum</i>	-	-	-	-
Mawar/ <i>Rose</i>	-	-	-	-
Melati/ <i>Jasmine</i>	-	-	-	-
Monstera/ <i>Monstera</i>	-	...	-	...
Pakis/ <i>Leather Leaf Fern</i>	-	-	-	-
Palem/ <i>Palm</i>	-	-	-	-
Pedang-Pedangan/ <i>Sansevieria</i>	-	-	-	-
Philodendron/ <i>Philodendron</i>	-	-	-	2.500

Catatan/Note: <sup>1</sup>Angka Sementara/preliminary figures

Sumber/Source: BPS, Statistik Pertanian Hortikultura SPH-TH/BPS-Statistics Indonesia, *Agricultural Statistik for Horticulture SPH-TH*



Lanjutan Tabel/Continued Table 5.1.12

<b>Jenis Tanaman</b> <i>Kind of Plants</i>	<b>2019</b>	<b>2020</b>	<b>2021</b>	<b>2022</b>
(1)	(2)	(3)	(4)	(5)
Pisang-Pisangan/ <i>Heliconia</i>	-	-	-	-
Sedap Malam/ <i>Tuberose</i>	-	-	-	-
Soka/ <i>Ixora</i>	-	-	-	-
Sri Rejeki/ <i>Aglaonema</i>	-	-	-	-
Anggrek Pot/ <i>Potted Orchid</i>	...	-	-	-
Anggrek Potong/ <i>Cut Orchid</i>	...	-	-	-
Bromelia/ <i>Bromelia</i>	...	-	-	-
Bugenvil/ <i>Bugenvil</i>	...	-	-	-
Puring/ <i>Croton</i>	...	-	-	-

**Tabel**  
**Table** 5.1.13

**Produksi Buah-buahan Menurut Kecamatan dan Jenis  
Tanaman (kw) di Kota Serang, 2021 and 2022<sup>1</sup>**  
*Production of Fruits by Subdistrict and Kind of Plant (qui) in  
Serang Municipality, 2021 and 2022<sup>1</sup>*

Kecamatan Subdistrict	Alpukat/Avocado		Belimbing/ Star Fruit		Duku/ Langsung/ Kokasan/ Duku	
	2021	2022	2021	2022	2021	2022
(1)	(10)	(11)	(12)	(13)	(14)	(15)
Curug	23	40	15	183	9	10
Walantaka	-	-	289	362	-	-
Cipocok Jaya	79	64	69	31	12	58
Serang	-	-	440	303	-	-
Taktakan	8	-	221	196	-	352
Kasemen	-	-	92	34	-	-
<b>Kota Serang</b>	<b>110</b>	<b>104</b>	<b>1 125</b>	<b>1 110</b>	<b>21</b>	<b>420</b>

Lanjutan Tabel/Continued Table 5.1.13

Kecamatan Subdistrict	Durian/Durian		Jambu Air/ Water Apple		Jambu Biji/ Guava	
	2021	2022	2021	2022	2021	2022
(1)	(10)	(11)	(12)	(13)	(14)	(15)
Curug	7	1 134	148	201	148	390
Walantaka	4	100	1 176	920	1	1 453
Cipocok Jaya	9	377	215	114	25	7
Serang	-	-	-	325	99	87
Taktakan	548	1 408	210	-	365	-
Kasemen	-	-	-	-	216	130
<b>Kota Serang</b>	<b>568</b>	<b>3 019</b>	<b>1 750</b>	<b>1 559</b>	<b>855</b>	<b>2 067</b>

Lanjutan Tabel/*Continued Table* 5.1.13

Kecamatan Subdistrict	Jengkol/ <i>Jengkol</i>		Jeruk Siam/ Kepron/ <i>Orange/ Tangerine</i>		Mangga/ <i>Mango</i>	
	2021	2022	2021	2022	2021	2022
(1)	(10)	(11)	(12)	(13)	(14)	(15)
Curug	35	22	35	105	410	570
Walantaka	601	103	-	-	1 909	672
Cipocok Jaya	108	38	6	-	3 280	2 236
Serang	-	-	-	-	1 677	2 254
Taktakan	1 546	18 411	140	-	-	-
Kasemen	-	-	-	-	1 772	154
<b>Kota Serang</b>	<b>2 290</b>	<b>18 574</b>	<b>181</b>	<b>105</b>	<b>9 048</b>	<b>5 886</b>

Lanjutan Tabel/*Continued Table* 5.1.13

Kecamatan Subdistrict	Manggis/ <i>Mangoste</i>		Melinjo/ <i>Gnetum/</i> <i>Melinjo</i>		Nangka/ <i>Cempedak/</i> <i>Jackfruit</i>	
	2021	2022	2021	2022	2021	2022
(1)	(10)	(11)	(12)	(13)	(14)	(15)
Curug	5	-	992	3 466	33	251
Walantaka	-	-	850	2 044	80	144
Cipocok Jaya	-	-	407	112	-	-
Serang	-	-	-	-	-	-
Taktakan	-	-	43 243	41 543	163	532
Kasemen	-	-	-	-	-	-
<b>Kota Serang</b>	<b>5</b>	<b>-</b>	<b>45 492</b>	<b>47 166</b>	<b>276</b>	<b>927</b>

Lanjutan Tabel/*Continued Table* 5.1.13

Kecamatan Subdistrict	Pepaya/ <i>Papaya</i>		Petai/ <i>Twisted Cluster Bean</i>		Pisang/ <i>Banana</i>	
	2021	2022	2021	2022	2021	2022
(1)	(10)	(11)	(12)	(13)	(14)	(15)
Curug	247	545	263	59	85	95
Walantaka	18 130	3 755	309	439	2 762	876
Cipocok Jaya	447	59	226	31	76	43
Serang	840	584	5	-	665	1 170
Taktakan	2 157	2 663	691	1 120	21 713	21 414
Kasemen	284	155	-	-	3 482	2 825
<b>Kota Serang</b>	<b>22 105</b>	<b>7 761</b>	<b>1 494</b>	<b>1 648</b>	<b>28 783</b>	<b>26 423</b>

Lanjutan Tabel/*Continued Table* 5.1.13

Kecamatan Subdistrict	Rambutan/ <i>Rambutan</i>		Salak/ <i>Snakefruit</i>		Sawo/ <i>Sapodilla/Sawo</i>	
	2021	2022	2021	2022	2021	2022
(1)	(10)	(11)	(12)	(13)	(14)	(15)
Curug	29	1 474	-	-	78	158
Walantaka	1 326	1 044	-	-	220	65
Cipocok Jaya	91	1 223	-	-	16	8
Serang	-	-	-	-	-	48
Taktakan	615	62	38	-	336	1 063
Kasemen	-	-	-	-	-	-
<b>Kota Serang</b>	<b>2 061</b>	<b>3 802</b>	<b>38</b>	<b>-</b>	<b>651</b>	<b>1 341</b>

<https://serangkota.bps.go.id>

Lanjutan Tabel/*Continued Table* 5.1.13

Kecamatan Subdistrict	Sirsak/Soursop		Sukun/Breadfruit		Lengkeng/ <i>Dimocarpus Longan</i>	
	2021	2022	2021	2022	2021	2022
(1)	(10)	(11)	(12)	(13)	(14)	(15)
Curug	12	-	381	189	-	-
Walantaka	153	30	108	282	2	9
Cipocok Jaya	112	5	460	19	-	-
Serang	16	14	-	-	-	-
Taktakan	95	137	678	900	-	-
Kasemen	7	5	4	3	-	-
<b>Kota Serang</b>	<b>395</b>	<b>190</b>	<b>1 630</b>	<b>1 394</b>	<b>2</b>	<b>9</b>

Catatan/Note: <sup>1</sup>Angka Sementara/preliminary figures

Sumber/Source: BPS, Statistik Pertanian Hortikultura SPH-BST/BPS-Statistics Indonesia, *Agricultural Statistic for Horticulture SPH-BST*



**Tabel 5.1.14** **Produksi Buah–Buahan dan Sayuran Tahunan Menurut Jenis Tanaman (kw) di Kota Serang, 2019–2022<sup>1</sup>**  
**Production of Annual Fruits and Vegetables by Kind of Plant (qui) in Serang Municipality, 2019–2022<sup>1</sup>**

Jenis Tanaman Kind of Plants	2019	2020	2021	2022
(1)	(2)	(3)	(4)	(5)
Alpukat/ <i>Avocado</i>	25	17	110	104
Anggur/ <i>Grape</i>	-	-	-	-
Apel/ <i>Apple</i>	-	-	-	-
Belimbing/ <i>Star Fruit</i>	4 336	4 622	1 125	1 110
Duku/Langsar/ <i>Kokosan/ Duku</i>	676	1 416	21	420
Durian/ <i>Durian</i>	1 747	1 577	568	3 019
Jambu Air/ <i>Water Apple</i>	5 486	2 234	1 750	1 559
Jambu Biji/ <i>Guava</i>	4 171	717	855	2 067
Jengkol/ <i>Jengkol</i>	3 483	8 033	2 290	18 574
Jeruk Besar/ <i>Pomelo</i>	-	2	-	-
Jeruk Siam/ <i>Keprok/ Orange/ Tangerine</i>	594	774	181	105
Mangga/ <i>Mango</i>	58 836	13 302	9 048	5 886
Manggis/ <i>Mangosteen</i>	2	57	5	-
Melinjo/ <i>Gnetum/ Melinjo</i>	88 430	37 987	45 492	47 166
Nangka/ <i>Cempedak/ Jackfruit</i>	8 371	1 395	276	927
Nenas/ <i>Pineapple</i>	78	13	-	-
Pepaya/ <i>Papaya</i>	7 222	3 609	22 105	7 761
Petai/ <i>Twisted Cluster Bean</i>	7 296	6 197	1 494	1 648
Pisang/ <i>Banana</i>	42 109	16 927	28 783	26 423
Rambutan/ <i>Rambutan</i>	16 216	7 138	2 061	3 802

Lanjutan Tabel/*Continued Table* 5.1.14

<b>Jenis Tanaman</b> <i>Kind of Plants</i>	<b>2019</b>	<b>2020</b>	<b>2021</b>	<b>2022</b>
(1)	(2)	(3)	(4)	(5)
Salak/ <i>Snakefruit</i>	-	248	38	-
Sawo/ <i>Sapodilla/</i>	1 837	1 852	651	1 341
Sirsak/ <i>Soursop</i>	720	456	395	190
Sukun/ <i>Breadfruit</i>	6 457	1 389	1 630	1 394
Buah Naga/ <i>Hylocereus polyrhizus</i>	...	...	-	-
Jeruk Lemon/ <i>Lemon</i>	...	...	-	-
Lengkeng/ <i>Dimocarpus longan</i>	...	...	2	9

Catatan/Note: <sup>1</sup>Angka Sementara/*preliminary figures*

Sumber/Source: BPS, Statistik Pertanian Hortikultura SPH-BST/*BPS-Statistics Indonesia, Agricultural Statistic for Horticulture SPH-BST*

**5.2 PERKEBUNAN  
ESTATE CROPS**

**Tabel 5.2.1 Luas Areal Tanaman Perkebunan Menurut Kecamatan dan Jenis Tanaman (ha) di Kota Serang, 2021 dan 2022**  
*Planted Area of Estate Crops by Subdistrict and Type of Crops (ha) in Serang Municipality, 2021 dan 2022*

Kecamatan Subdistrict	Kelapa Sawit/Oil Palm		Kelapa/Coconut	
	2021	2022	2021	2022
(1)	(2)	(3)	(4)	(5)
Curug	-	-	107	72
Walantaka	-	-	85	85
Cipocok Jaya	-	-	84	75
Serang	-	-	21	17
Taktakan	-	-	288	226
Kasemen	-	-	169	38
<b>Kota Serang</b>	<b>-</b>	<b>-</b>	<b>754</b>	<b>513</b>

Lanjutan Tabel/*Continued Table 5.2.1*

Kecamatan Subdistrict	Karet/Rubber		Kopi/Coffee	
	2021	2022	2021	2022
(1)	(6)	(7)	(8)	(9)
Curug	2	0	15	9
Walantaka	-	-	5	6
Cipocok Jaya	-	-	4	2
Serang	-	-	-	-
Taktakan	-	-	8	10
Kasemen	-	-	-	-
<b>Kota Serang</b>	<b>2</b>	<b>0</b>	<b>32</b>	<b>27</b>

Lanjutan Tabel/Continued Table 5.2.1

Kecamatan Subdistrict	Kakao/Cocoa		Lada/Pepper	
	2021	2022	2021	2022
(1)	(10)	(11)	(12)	(13)
Curug	15,00	15	3	4
Walantaka	11,00	11	-	-
Cipocok Jaya	7,36	6,35	-	-
Serang	0,18	0	-	-
Taktakan	56,46	31	2	8
Kasemen	-	0	-	-
<b>Kota Serang</b>	<b>90</b>	<b>63,35</b>	<b>5</b>	<b>12</b>

Lanjutan Tabel/*Continued Table 5.2.1*

Kecamatan Subdistrict	Teh/Tea		Tembakau/Tobacco	
	2021	2022	2021	2022
(1)	(14)	(15)	(16)	(17)
Curug	-	-	-	-
Walantaka	-	-	-	-
Cipocok Jaya	-	-	-	-
Serang	-	-	-	-
Taktakan	-	-	-	-
Kasemen	-	-	-	-
<b>Kota Serang</b>	-	-	-	-

Sumber/Source: Dinas Pertanian/Agricultural Departement of Serang Municipality

**Tabel 5.2.2** **Produksi Perkebunan Menurut Kecamatan dan Jenis Tanaman (ton) di Kota Serang, 2021 dan 2022**  
**Production of Estate by Subdistrict and Type of Crops (ton) in Serang Municipality, 2021 and 2022**

Kecamatan Subdistrict	Kelapa Sawit/Oil Palm		Kelapa/Coconut	
	2021	2022	2021	2022
(1)	(2)	(3)	(4)	(5)
Curug	-	-	253,05	170,28
Walantaka	-	-	73,25	67,15
Cipocok Jaya	-	-	30,25	46,08
Serang	-	-	5,95	7,5
Taktakan	-	-	134,60	172,5
Kasemen	-	-	42,90	22,5
<b>Kota Serang</b>	<b>-</b>	<b>-</b>	<b>540</b>	<b>486,01</b>

Lanjutan Tabel/*Continued Table 5.2.2*

Kecamatan Subdistrict	Karet/Rubber		Kopi/Coffee	
	2021	2022	2021	2022
(1)	(6)	(7)	(8)	(9)
Curug	2	0	0,64	0,43
Walantaka	-	-	-	-
Cipocok Jaya	-	-	-	-
Serang	-	-	-	-
Taktakan	-	-	1,36	1,5
Kasemen	-	-	-	-
<b>Kota Serang</b>	<b>2</b>	<b>-</b>	<b>2</b>	<b>1,93</b>



Lanjutan Tabel/*Continued Table 5.2.2*

Kecamatan Subdistrict	Kakao/Cocoa		Lada/Pepper	
	2021	2022	2021	2022
(1)	(10)	(11)	(12)	(13)
Curug	1,25	1,37	1	1,2
Walantaka	-	-	-	-
Cipocok Jaya	0,75	0,86	1	0
Serang	-	-	-	-
Taktakan	9	15	1	1,6
Kasemen	-	-	-	-
<b>Kota Serang</b>	<b>11</b>	<b>17,23</b>	<b>3</b>	<b>2,8</b>

Lanjutan Tabel/*Continued Table 5.2.2*

Kecamatan Subdistrict	Teh/Tea		Tembakau/Tobacco	
	2021	2022	2021	2022
(1)	(14)	(15)	(16)	(17)
Curug	-	-	-	-
Walantaka	-	-	-	-
Cipocok Jaya	-	-	-	-
Serang	-	-	-	-
Taktakan	-	-	-	-
Kasemen	-	-	-	-
<b>Kota Serang</b>	-	-	-	-

Sumber/Source: Dinas Pertanian Kota Serang/Agricultural Departement of Serang Municipality

**5.3 PETERNAKAN  
LIVESTOCK**

**Tabel 5.3.1 Populasi Ternak Menurut Kecamatan dan Jenis Ternak di Kota Serang, 2022**  
*Livestock Population by Subdistrict and Kind of Livestock in Serang Municipality, 2022*

Kecamatan Subdistrict	Sapi Perah Diary Cattle	Sapi Potong Beef Cattle	Kerbau Buffalo
(1)	(2)	(3)	(4)
1. Curug	31	252	353
2. Walantaka	-	118	374
3. Cipocok Jaya	-	54	171
4. Serang	-	25	500
5. Taktakan	-	5	343
6. Kasemen	-	29	337
<b>Kota Serang</b>	<b>-</b>	<b>438</b>	<b>2 078</b>

Lanjutan Tabel/*Continued Table* 5.3.1

Kecamatan Subdistrict	Kuda Horse	Kambing Goat	Domba Sheep
(1)	(5)	(6)	(7)
1. Curug	4	8 804	4 471
2. Walantaka	1	3 600	5 791
3. Cipocok Jaya	1	4 545	3 837
4. Serang	23	1 187	2 002
5. Taktakan	7	5 999	5 642
6. Kasemen	-	5 740	2 619
<b>Kota Serang</b>	<b>36</b>	<b>29 875</b>	<b>24 362</b>

Sumber/*Source*: Dinas Pertanian Kota Serang/*Agricultural Departement of Serang Municipality*

**Tabel 5.3.2** **Populasi Unggas Menurut Kecamatan dan Jenis Unggas di Kota Serang, 2022**  
***Livestock Population by Subdistrict and Kind of Livestock in Serang Municipality, 2022***

<b>Kecamatan Subdistrict</b>	<b>Ayam Kampung native chicken</b>	<b>Ayam Petelur layer</b>	<b>Ayam Pedaging broiler</b>	<b>itik/itik Manila duck/muscovry duck</b>
(1)	(2)	(3)	(4)	(5)
1. Curug	23 800	562 813	5 202 319	62 066
2. Walantaka	1 332	-	1 307 128	11 605
3. Cipocok Jaya	24 308	-	4 121 157	1 843
4. Serang	1 133	-	843 316	1 204
5. Taktakan	28 774	-	5 452 898	5 832
6. Kasemen	396 877	-	3 480 750	6 301
<b>Kota Serang</b>	<b>476 224</b>	<b>562 813</b>	<b>20 407 568</b>	<b>88 851</b>

Sumber/Source: Dinas Pertanian Kota Serang/Agricultural Departement of Serang Municipality

**Tabel**  
**Table** 5.3.3

**Jumlah Ternak yang Dipotong di Rumah Potong Hewan (RPH) Menurut Jenisnya per Bulan di Kota Serang, 2022**  
**Number of Livestock Maintaned Slaughtered in Slaughter House (RPH) by Type per Month in Serang Municipality, 2022**

Bulan Month	Sapi Cow	Kerbau Buffalo	193Kuda H193ors	Kambing Goat
(1)	(2)	(3)	(4)	(5)
Januari/January	452	23	-	193
Februari/February	402	16	-	193
Maret/March	667	20	-	193
April/April	754	30	-	193
Mei/May	402	17	-	187
Juni/June	302	16	-	186
Juli/July	773	119	-	613
Agustus/August	312	12	-	142
September/September	302	12	-	143
Oktober/October	402	12	-	140
November/November	303	11	-	143
Desember/December	268	12	-	154
<b>Kota Serang</b>	<b>5 339</b>	<b>300</b>	<b>-</b>	<b>2 480</b>

Sumber/Source: Dinas Pertanian Kota Serang/Agricultural Departement of Serang Municipality

**5.4 PERIKANAN  
FISHERY**

**Tabel 5.4.1** **Produksi Ikan Menurut Tempat Penangkapan/Budidaya di Kota Serang (Ton), 2022**  
*Production of Fish by Type of Catching and Breeding Places in Serang Municipality (Tons), 2022*

Kecamatan Subdistrict	Penangkapan / <i>Catching</i>		
	Di Laut <i>On Marine</i>	Perairan Umum / <i>On Public Waters</i>	
		Sungai <i>River</i>	Rawa/Danau <i>Swamp/lake</i>
(1)	(2)	(3)	(4)
1. Curug	-	-	-
2. Walantaka	-	-	-
3. Cipocok Jaya	-	-	-
4. Serang	-	-	-
5. Taktakan	-	-	-
6. Kasemen	3 029,752	-	-
<b>Kota Serang</b>	<b>3 029,752</b>	-	-

Lanjutan Tabel/*Continued Table* 5.4.1

Kecamatan <i>Subdistrict</i>	Budidaya / <i>Fish Culture</i>			
	tambak ( <i>fish pond</i> )	kolam ( <i>water pond</i> )	sawah ( <i>paddy field</i> )	laut ( <i>marine</i> )
(1)	(5)	(6)	(7)	(8)
1. Curug	-	160,72	-	-
2. Walantaka	-	219,14	-	-
3. Cipocok Jaya	-	135,38	-	-
4. Serang	-	75,62	-	-
5. Taktakan	-	39,32	-	-
6. Kasemen	797,77	8,76	-	1 862,98
<b>Kota Serang</b>	<b>797,77</b>	<b>638,94</b>	<b>-</b>	<b>1 862,98</b>

Sumber/*Source*: Dinas Pertanian/*Agricultural Departement*



**Tabel 5.4.2** Nilai Produksi Ikan Menurut Tempat Penangkapan/ Budidaya di Kota Serang (Jutaan Rp.), 2022  
**Table 5.4.2** Production Value of Fish by Type of Catching and Breeding Places in Serang Municipality (Million Rp.), 2022

Kecamatan Subdistrict	Penangkapan/Catvhing		
	Di Laut On Marine	Perairan Umum / On Public Waters	
		Sungai River	Rawa/Danau Swamp/lake
(1)	(2)	(3)	(4)
1. Curug	-	-	-
2. Walantaka	-	-	-
3. Cipocok Jaya	-	-	-
4. Serang	-	-	-
5. Taktakan	-	-	-
6. Kasemen	110 009,503 950	-	-
<b>Kota Serang</b>	<b>110 009,503 950</b>	-	-

Lanjutan Tabel/Continued Table 5.4.2

Kecamatan Subdistrict	Budidaya / Fish Culture			
	tambak /fish pond	kolam /water pond	sawah / paddy field	laut /marine
(1)	(5)	(6)	(7)	(8)
1. Curug	-	4 536,903 128	-	-
2. Walantaka	-	6 186,018 862	-	-
3. Cipocok Jaya	-	3 821,390 004	-	-
4. Serang	-	2 134,647 925	-	-
5. Taktakan	-	1 109,949 172	-	-
6. Kasemen	20 597,891 600	247,290 907	-	15 568,000
<b>Kota Serang</b>	<b>20 597,891 600</b>	<b>18 036,200 000</b>	-	<b>15 568,000</b>

Sumber/Source: Dinas Pertanian/ Agricultural Departement

**Tabel 5.4.3** Banyaknya Unit Penangkapan Ikan Laut Menurut Jenis di Kota Serang, 2022  
**Number of Marine Fisheries Catching by Kind in Serang Municipality, 2022**

Kecamatan Subdistrict	Payang Large Net	Dogol Trawl	Jaring/Seine		
			Jaring Hanyut Lose Seine	Klitik/Tickle	Lainnya/Jaring Angkat Others
(1)	(2)	(3)	(4)	(5)	(6)
1. Curug	-	-	-	-	-
2. Walantaka	-	-	-	-	-
3. Cipocok Jaya	-	-	-	-	-
4. Serang	-	-	-	-	-
5. Taktakan	-	-	-	-	-
6. Kasemen	102	-	128	90	72
<b>Kota Serang</b>	<b>102</b>	<b>-</b>	<b>128</b>	<b>90</b>	<b>72</b>

Lanjutan Tabel/*Continued Table 5.4.3*

<b>Kecamatan Subdistrict</b>	<b>Tramel Net Smaller Net</b>	<b>Bagan Perahu Boat Trap</b>	<b>Bagan Tancap Fixed Trap</b>	<b>Lainnya Others</b>	<b>Jumlah Total</b>
(1)	(7)	(8)	(9)	(10)	(11)
1. Curug	-	-	-	-	-
2. Walantaka	-	-	-	-	-
3. Cipocok Jaya	-	-	-	-	-
4. Serang	-	-	-	-	-
5. Taktakan	-	-	-	-	-
6. Kasemen	-	-	8	85	485
<b>Kota Serang</b>	-	-	<b>8</b>	<b>85</b>	<b>485</b>

Sumber/*Source*: Dinas Pertanian/*Agricultural Departement*

**Tabel 5.4.4** Banyaknya Perahu / Kapal Penangkap Ikan Laut Menurut Jenis di Kota Serang, 2022  
**Number of Fisheries Boat by Kind in Serang Municipality, 2022**

Kecamatan Subdistrict	Jukung /Unmotorized Boat	Perahu Layar Kecil Small Sailing Boat	Perahu Layar Besar Large Sailing Boat
(1)	(2)	(3)	(4)
1. Curug	-	-	-
2. Walantaka	-	-	-
3. Cipocok Jaya	-	-	-
4. Serang	-	-	-
5. Taktakan	-	-	-
6. Kasemen	-	-	-
<b>Kota Serang</b>	-	-	-

<https://serangkota.bps.go.id>

Lanjutan Tabel/*Continued Table* 5.4.4

<b>Kecamatan Subdistrict</b>	<b>Motor Tempel /Out Board Motor</b>	<b>Kapal Motor /In Board Motor</b>	<b>Jumlah /Total</b>
(1)	(5)	(6)	(7)
1. Curug	-	-	-
2. Walantaka	-	-	-
3. Cipocok Jaya	-	-	-
4. Serang	-	-	-
5. Taktakan	-	-	-
6. Kasemen	485	-	485
<b>Kota Serang</b>	<b>485</b>	<b>-</b>	<b>485</b>

Sumber/*Source*: Dinas Pertanian/*Agricultural Departement*

**Tabel 5.4.5** **Banyaknya Rumah Tangga Perikanan Menurut Jenis Perikanan di Kota Serang, 2022**  
**Number of Fishery Household by Type of Fisheries in Serang Municipality, 2022**

Kecamatan Subdistrict	Penangkapan / Catching		
	Di Laut On Marine	Perairan Umum / On Public Water	
		Sungai River	Rawa/Danau Swamp/Lake
(1)	(2)	(3)	(4)
1. Curug	-	-	-
2. Walantaka	-	-	-
3. Cipocok Jaya	-	-	-
4. Serang	-	-	-
5. Taktakan	-	-	-
6. Kasemen	485	-	-
<b>Kota Serang</b>	<b>485</b>	<b>-</b>	<b>-</b>

Lanjutan Tabel/*Continued Table* 5.4.5

Kecamatan <i>Subdistrict</i>	Budidaya / <i>Fish Culture</i>			
	Tambak <i>Fish Pond</i>	Kolam <i>Water Pond</i>	Sawah <i>Paddy Field</i>	Laut <i>Marine</i>
(1)	(5)	(6)	(7)	(8)
1. Curug	-	291	-	-
2. Walantaka	-	113	-	-
3. Cipocok Jaya	-	182	-	-
4. Serang	-	215	-	-
5. Taktakan	-	48	-	-
6. Kasemen	506	306	-	92
<b>Kota Serang</b>	<b>506</b>	<b>1 155</b>	<b>-</b>	<b>92</b>

Sumber/*Source*: Dinas Pertanian/ *Agricultural Departement*



**Tabel 5.4.6**      **Produksi dan Nilai Produksi Ikan di Pelabuhan Perikanan Nusantara Karangantu, 2016-2022**  
**Fish Production and Value in Karangantu Nusantara Fishing Port, 2016-2022**

Tahun Year	Produksi Production (Ton)	Nilai Produksi Production Rate (000 Rp.)	Harga Rata-rata/kg Average Price/kg (Rp.)	Produksi Rata-rata/hari Average Production/day (Ton)
(1)	(2)	(3)	(4)	(5)
2016	2 031	25 405 610	12 508	5,56
2017	2 293	28 771 680	12 547	6,28
2018	2 420	41 433 096	17 121	6,63
2019	2 660	38 671 378	14 539	7,29
2020	2 584	33 915 752	13 125	7,08
2021	2 409	32 590 470	13 528	6,60
2022	2 536	36 193 865	14 272	83,50

Sumber/Source: Pelabuhan Perikanan Nusantara Karangantu/ Karangantu Coastal Fishing Port

Tabel  
Table 5.4.7

**Produksi dan Nilai Produksi Ikan per Bulan di Pelabuhan Perikanan Nusantara Karangantu, 2022**  
**Fish Production and Value by Month in Karangantu Nusanantara Fishing Port, 2022**

Bulan Year	Produksi Production (Ton)	Nilai Produksi Production Rate (000 Rp.)	Harga Rata-rata/kg Average Price/kg (Rp.)	Produksi Rata-rata/hari Average Production/day (Ton)
(1)	(2)	(3)	(4)	(5)
Januari	190,21	2 767 307	14 549	6,14
Februari	197,86	3 676 330	18 580	7,07
Maret	217,00	4 276 835	19 709	7,00
April	205,48	3 530 338	17 181	6,85
Mei	209,60	3 255 462	15 532	6,76
Juni	231,82	3 892 854	16 792	7,73
Juli	214,13	2 589 012	12 091	6,91
Agustus	184,44	2 497 433	13 541	5,95
September	205,40	2 211 531	10 767	6,85
Oktober	199,15	2 663 130	13 373	6,42
November	290,44	2 065 285	7 111	9,68
Desember	190,55	2 768 348	14 528	6,15
<b>2022</b>	<b>2 536,07</b>	<b>36 193 865</b>	<b>14 272</b>	<b>83,50</b>

Sumber/Source: Pelabuhan Perikanan Nusantara Karangantu/ Karangantu Coastal Fishing Port

**Tabel 5.4.8**      **Produksi dan Nilai Produksi per Jenis Ikan per Bulan di Pelabuhan Perikanan Nusantara Karangantu, 2021-2022**  
**Table**            **Fish Production and Value by Month in Karangantu Nusantara Fishing Port, 2021-2022**

Jenis Ikan <i>Species</i>	2021		2022	
	Produksi <i>Production</i> (Ton)	Nilai Produksi <i>Production Rate</i> (000 Rp.)	Produksi <i>Production</i> (Ton)	Nilai Produksi <i>Production Rate</i> (000 Rp.)
(1)	(2)	(3)	(4)	(5)
1. Layur/ <i>Hair Tail Fishes</i>	0,4	3 632	3,13	44 416
2. Layang/ <i>Scads</i>	64,04	1 116 438	0,56	8 044
3. Teri/ <i>Anchovies</i>	288	4 050 385	225,93	3 906 261
4. Tenggiri/ <i>Narrow Bared King Mackerels</i>	31	1 505 669	20,08	1 093 725
5. Tongkol/ <i>Eastern Little Tuna</i>	-	-	0,27	5 439
6. Tembang/ <i>Fringescale Sardinella</i>	399	1 233 860	149,07	395 925
7. Belanak/ <i>Mulletts</i>	8	111 940	4,67	66 947
8. Kembung/ <i>Indian Mackerels</i>	118	2 201 944	238,38	4 488 073
9. Peperek/ <i>Pony Fishes</i>	529	851 867	573,73	895 519
10. Cucut/ <i>Sharks</i>	-	-	9,40	544 940
11. Selar/ <i>Trevallies</i>	49	306 142	31,35	331 739
12. Udang Putih/ <i>Jerbung/White Shrimp</i>	-	-	-	-
13. Kerapu/ <i>Grouper</i>	0,3	14 492	0,07	2 861
14. Kakap Merah/ <i>Red Snapper</i>	2	91 169	0,73	31 292
15. Kuwe/ <i>Great Trevally</i>	8	335 578	5,81	290 797
16. Manyung/ <i>Sea Cat Fishes</i>	9	163 382	2,14	45 091
17. Cumi-cumi/ <i>Common Squids</i>	172	9 152 383	354,46	11 543 442
18. Bawal Hitam/ <i>Black Pomfret</i>	-	951	0,32	13 829

Lanjutan Tabel/*Continued Table 5.4.8*

Jenis Ikan <i>Species</i>	2021		2022	
	Produksi <i>Production</i> (Ton)	Nilai Produksi <i>Production Rate</i> (000 Rp.)	Produksi <i>Production</i> (Ton)	Nilai Produksi <i>Production Rate</i> (000 Rp.)
(1)	(2)	(3)	(4)	(5)
19. Beloso/ <i>Lizard Fishes</i>	-	-	-	-
20. Ekor Kuning/ <i>Yellow Tail</i>	5	81 176	6,77	117 252
21. Rajungan/ <i>Swim Crabs</i>	-	-	87,65	6 058 454
22. Kurisi/ <i>Threadfin Bream</i>	11	148 046	11,11	146 194
23. Pari	7	61 226	1,45	15 857
24. Layaran/ <i>Indo-pasific Sailfish</i>	-	-	-	-
25. Sotong/ <i>Cuttle Fish</i>	11	212 709	11,73	345 562
26. Bawal Putih/ <i>Silver Pomfret</i>	0,03	2 645	0,03	1 768
27. Gulamah/ <i>Croackers</i>	-	-	-	-
28. Ikan Sebelah/ <i>Indian halibut</i>	-	-	23,18	379 079
29. Kuniran/ <i>Sulphur Goatfish</i>	-	-	-	-
30. Udang lainnya/ <i>Other Shrimps</i>	235,49	911 485,97	-	-
31. Japuh/ <i>Rainbow Sardine</i>	-	-	-	-
32. Lencam/ <i>Emperors</i>	-	-	-	-
33. Tetengkek/ <i>Torpedo Scad</i>	-	-	-	-
34. Golok-golok/ <i>Dorab Wolf Herring</i>	84	5 337 445	10,69	191 985
35. Bentong/ <i>Bigeye Scad</i>	-	-	-	-
36. Selanget/ <i>Chacunda Gizard Shad</i>	-	-	-	-

Lanjutan Tabel/Continued Table 5.4.8

Jenis Ikan <i>Species</i>	2021		2022	
	Produksi <i>Production</i> (Ton)	Nilai Produksi <i>Production Rate</i> (000 Rp.)	Produksi <i>Production</i> (Ton)	Nilai Produksi <i>Production Rate</i> (000 Rp.)
(1)	(2)	(3)	(4)	(5)
37. Talang-talang/ <i>Deep Leather Skin</i>	-	-	-	-
38. Kerong-kerong/ <i>Banded Grunter</i>	-	-	-	-
39. Cendro/ <i>Needle Fish</i>	-	-	-	-
40. Kuro/ <i>Giant Threadfish</i>	2	60 203	0,12	3 957
41. Kakap Putih/ <i>Giant Perch</i>	1	24 185	0,14	5 370
42. Udang Krosok/ <i>Tiger Cat Shrimp</i>	-	-	-	-
43. Beronang/ <i>Spotted Spinefoot</i>	-	-	-	-
44. Setuhuk Hitam/ <i>Black Marlin</i>	-	-	-	-
45. Siro/ <i>Spotted Sardinella</i>	-	-	-	-
46. Gurita/ <i>Octopuses</i>	-	-	1,38	27 701
47. Kapas-kapas/ <i>Fals Trevally</i>	-	-	-	-
48. Swanggi/ <i>Purple-spotted</i>	-	-	-	-
49. Alu-alu/ <i>Great Barracuda</i>	-	-	-	-
50. Gerot-gerot/ <i>Saddle Grunt</i>	-	-	-	-
51. Lemadang/ <i>Common Dolphin Fish</i>	-	-	-	-
52. Lain-lain/ <i>Others</i>	376	4 611 517	40,69	823 205

Sumber/Source: Pelabuhan Perikanan Nusantara Karangantu/ *Karangantu Coastal Fishing Port*

# INDUSTRI, PERTAMBANGAN, DAN ENERGI

INDUSTRY, MINING, AND ENERGY

# 6

## JUMLAH DAYA LISTRIK TERPASANG (KW) TAHUN 2022

Number of Installed Electricity Power  
(KW) in 2022

**371.946.760 VA**

## JUMLAH PELANGGAN AIR (PDAM) TAHUN 2022

Number of PDAM Water  
Customers in 2022

**3.736** Pelanggan  
Customers



## JUMLAH PELANGGAN LISTRIK TAHUN 2022

Number of Electricity Customers  
in 2022

**299.235** Pelanggan  
Customers

## NILAI AIR YANG TERJUAL TAHUN 2022

Value of Distributed Water  
in 2022

**Rp. 3,2 Milyar**



**PENJELASAN TEKNIS**

1. Pelanggan adalah individu atau kelompok, baik rumah tangga, perusahaan atau institusi non profit yang membeli air bersih dari perusahaan air bersih.
2. Kapasitas listrik terpasang adalah total kapasitas dari seluruh mesin pembangkit listrik yang dioperasikan.
3. Listrik yang dibangkitkan adalah jumlah listrik yang dibangkitkan oleh seluruh mesin pembangkit listrik dan dinyatakan dalam satuan dasar Watt hours.
4. Jumlah listrik/gas/air bersih yang terjual/didistribusikan adalah banyaknya listrik/gas/air bersih yang disalurkan kepada para pelanggan
5. Kapasitas produksi potensial adalah hubungan antara output yang sebenarnya diproduksi dengan peralatan yang terpasang dan potensi output yang dapat diproduksi dengan peralatan terpasang tersebut, jika kapasitas sepenuhnya digunakan.
6. Volume air bersih yang disalurkan adalah banyaknya air bersih yang disalurkan oleh perusahaan air bersih (dalam satuan m<sup>3</sup>). Semakin besar volume air bersih yang disalurkan maka akan semakin terpenuhi kebutuhan konsumen akan air bersih.

**TECHNICAL NOTES**

1. *Customers are individuals or groups, whether household, company or non-profit institutions that buy water supply from water*
2. *Installed electricity capacity is the total capacity of all operated power plants machines.*
3. *Electricity generated is the amount of electricity generated by all power plant engine in Watt hours standard unit.*
4. *Sold/distributed electricity/gas/cleaned water is total electricity/gas/cleaned water distributed to customers.*
5. *Potential capacity production is relationship between output that is actually produced with the installed equipment, and the potential output which could be produced with it, if capacity was fully used.*
6. *Volume of water distributed is the amount of water that can be distributed by the water company (in units of m<sup>3</sup>). The greater the volume of water distributed it will be increasingly fulfilled the needs of consumers for clean water.*



**ULASAN**

**DESCRIPTION**

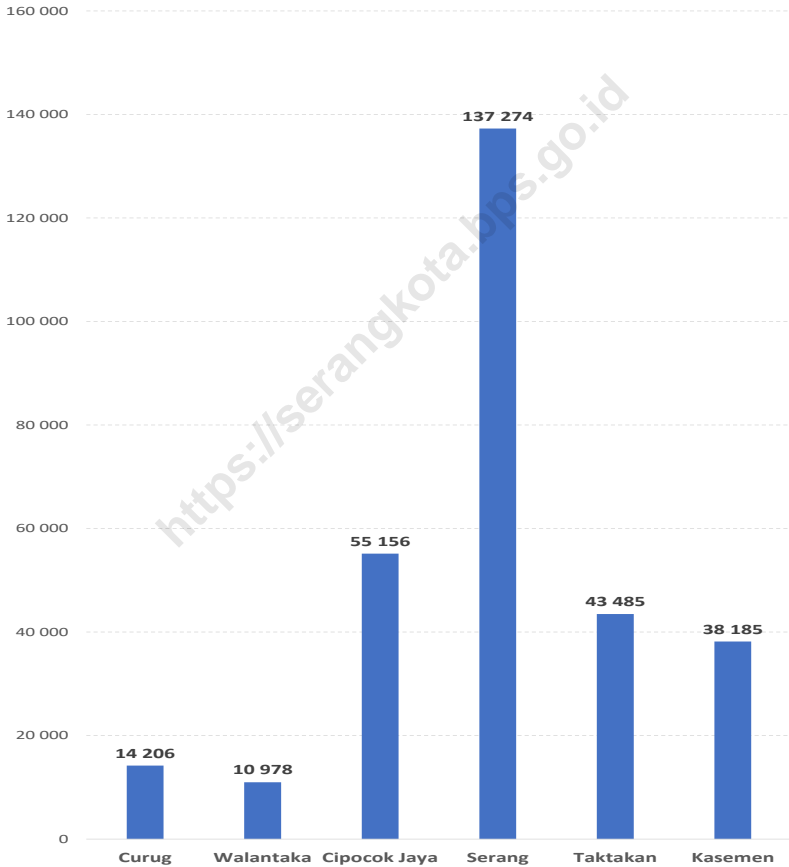
Jumlah pelanggan listrik pada tahun 2022 sebanyak 299.235 pelanggan. Kenaikan jumlah pelanggan mencapai 3,69 persen dibanding tahun sebelumnya.

*The number of electricity customer in 2022 is equal to 299.235 customers. Increase in the number of customers reached 3,69 percent compared to last year*

<https://serangkota.bps.go.id>

**Gambar** 6.1  
**Figures**

**Jumlah Pelanggan Listrik Menurut Kecamatan di Kota Serang, 2022**  
**Electricity Distribution of PT. PLN (Persero) at PLN Branch by Subdistrict in Serang Municipality, 2022**



Sumber/Source : PLN Cabang Serang, Banten/ Serang Branch Office of State Electricity Enterprise

**Tabel**  
**Table 6.1**

**Daya Terpasang, Produksi, dan Distribusi Listrik PT. PLN (Persero) pada Cabang/Ranting PLN Menurut Kecamatan di Kota Serang, 2022**  
**Installed Electricity Power, Production, and Distribution of PT. PLN (Persero) at PLN Branch by Subdistrict in Serang Municipality, 2022**

Kecamatan Subdistrict	Daya Terpasang Installed Electricity Power (VA)	Produksi Listrik Electricity Production (KWh)	Listrik Terjual Electricity Sold (KWh)	Dipakai Sendiri Own Used (KWh)	Susut/ Hilang Shrinkage/ Lost (KWh)
(1)	(2)	(3)	(4)	(5)	(6)
Curug	17 658 129	32 996 344	30 752 020	105 410	2 526 279
Walantaka	13 645 861	25 498 936	23 764 567	81 459	1 952 259
Cipocok Jaya	68 558 228	128 109 315	119 395 661	409 256	9 808 354
Serang	170 568 818	318 728 400	297 049 344	1 018 205	24 402 605
Taktakan	54 051 537	101 001 813	94 131 939	322 659	7 732 939
Kasemen	47 464 187	88 692 555	82 659 924	283 336	6 790 513
<b>Kota Serang</b>	<b>371 946 760</b>	<b>695 027 363</b>	<b>647 753 455</b>	<b>2 220 325</b>	<b>53 212 948</b>

Sumber/Source: PLN Cabang Serang, Banten/ Serang Branch Office of State Electricity Enterprise

**Tabel**  
**Table** 6.2**Jumlah Pelanggan Listrik Menurut Kecamatan di Kota Serang, 2018–2022**  
**Number of Electricity Customers by Subdistrict in Serang Municipality, 2018–2022**

<b>Kecamatan Subdistrict</b>	<b>2018</b>	<b>2019</b>	<b>2020</b>	<b>2021</b>	<b>2022</b>
(1)	(2)	(3)	(4)	(5)	(6)
Curug	11 918	12 589	13 145	13 701	14 206
Walantaka	9 210	9 728	10 158	10 588	10 978
Cipocok Jaya	46 272	48 875	51 033	53 196	55 156
Serang	115 122	121 598	126 969	132 347	137 274
Taktakan	36 481	38 533	40 235	41 940	43 485
Kasemen	32 035	33 837	35 331	36 828	38 185
<b>Kota Serang</b>	<b>251 038</b>	<b>265 160</b>	<b>276 871</b>	<b>288 600</b>	<b>299 235</b>

Sumber/Source: PLN Cabang Serang, Banten/ Serang Branch Office of State Electricity Enterprise

**Tabel**  
**Table 6.3****Daya Terpasang Listrik Terpasang (VA) PT. PLN (Persero)  
Menurut Golongan Tarif di Kota Serang, 2022  
Number of Electric Capacity Sold Out (VA) by Kind of Tariff  
in Serang Municipality, 2022**

<b>Kecamatan Subdistrict</b>	<b>Sosial Social</b>	<b>Rumah Tangga House Hold</b>	<b>Usaha Economic Activity</b>
(1)	(2)	(3)	(4)
Curug	1 030 580	12 127 882	3 431 684
Walantaka	796 412	9 372 193	2 651 939
Cipocok Jaya	4 001 259	47 086 872	13 323 618
Serang	9 954 895	117 149 354	33 148 375
Taktakan	3 154 606	37 123 448	10 504 385
Kasemen	2 770 149	32 599 152	9 224 199
<b>Kota Serang</b>	<b>21 707 900</b>	<b>255 458 900</b>	<b>72 284 200</b>

Lanjutan Tabel/*Continued Table 6.3*

<b>Kecamatan Subdistrict</b>	<b>Industri Industry</b>	<b>Pemerintah Government</b>	<b>Jalan Umum Public Road</b>
(1)	(2)	(3)	(4)
Curug	154 884	705 401	190 781
Walantaka	119 692	545 120	147 432
Cipocok Jaya	601 344	2 738 740	740 712
Serang	1 496 107	6 813 824	1 842 847
Taktakan	474 101	2 159 232	583 980
Kasemen	416 322	1 896 083	512 809
<b>Kota Serang</b>	<b>3 262 450</b>	<b>14 858 400</b>	<b>4 018 560</b>

Sumber/*Source*: PLN Cabang Serang, Banten/ *Serang Branch Office of State Electricity Enterprise*

**Tabel**  
**Table 6.4****Jumlah Listrik Terjual (KWH) PT. PLN (Persero) Menurut Golongan Tarif di Kota Serang, 2022**  
**Number of Quantity of Electricity Sold Out (KWH) by Kind of Tariff in Serang Municipality, 2022**

<b>Kecamatan Subdistrict</b>	<b>Sosial Social</b>	<b>Rumah Tangga House Hold</b>	<b>Usaha Economic Activity</b>
(1)	(2)	(3)	(4)
Curug	1 510 116	22 187 861	5 536 529
Walantaka	1 166 988	17 146 350	4 278 523
Cipocok Jaya	5 863 070	86 145 049	21 495 743
Serang	14 568 972	214 323 789	53 480 138
Taktakan	4 622 464	67 917 046	16 947 316
Kasemen	4 059 117	59 639 883	14 881 919
<b>Kota Serang</b>	<b>31 808 727</b>	<b>467 359 977</b>	<b>116 620 168</b>

Lanjutan Tabel/*Continued Table 6.4*

<b>Kecamatan Subdistrict</b>	<b>Industri Industry</b>	<b>Pemerintah Government</b>	<b>Jalan Umum Public Road</b>
(1)	(2)	(3)	(4)
Curug	246 205	1 054 386	187 666
Walantaka	190 262	814 809	145 025
Cipocok Jaya	955 897	4 093 684	728 619
Serang	2 378 216	10 184 844	1 812 762
Taktakan	753 633	3 227 474	574 446
Kasemen	661 786	2 834 137	504 437
<b>Kota Serang</b>	<b>5 185 999</b>	<b>22 209 334</b>	<b>3 952 955</b>

Sumber/*Source*: PLN Cabang Serang, Banten/ *Serang Branch Office of State Electricity Enterprise*



**Tabel**  
**Table 6.5****Nilai Listrik Terjual (Rupiah) PT. PLN (Persero) Menurut Golongan Tarif di Kota Serang, 2022**  
**Value of Quantity of Electricity Sold Out (Rupiahs) by Kind of Tariff in Serang Municipality, 2022**

<b>Kecamatan Subdistrict</b>	<b>Sosial Social</b>	<b>Rumah Tangga House Hold</b>	<b>Usaha Economic Activity</b>
(1)	(2)	(3)	(4)
Curug	1 142 199 536	24 572 304 377	6 886 329 074
Walantaka	882 669 720	18 989 001 788	5 321 621 981
Cipocok Jaya	4 434 624 678	95 402 724 294	26 736 383 531
Serang	11 033 083 987	237 356 337 011	66 518 541 339
Taktakan	3 496 272 971	75 215 827 822	21 079 054 452
Kasemen	3 070 176 383	66 049 150 086	18 510 115 111
<b>Kota Serang</b>	<b>24 059 027 274</b>	<b>517 585 345 378</b>	<b>145 052 045 487</b>

Lanjutan Tabel/*Continued Table 6.5*

<b>Kecamatan Subdistrict</b>	<b>Industri Industry</b>	<b>Pemerintah Government</b>	<b>Jalan Umum Public Road</b>
(1)	(2)	(3)	(4)
Curug	274 440 096	1 630 176 619	294 323 419
Walantaka	212 082 001	1 259 768 976	227 447 448
Cipocok Jaya	1 065 522 079	6 329 210 649	1 142 719 688
Serang	2 650 955 931	15 746 701 857	2 843 019 017
Taktakan	840 061 181	4 989 970 904	900 924 035
Kasemen	737 681 531	4 381 834 871	791 126 928
<b>Kota Serang</b>	<b>5 780 742 820</b>	<b>34 337 663 877</b>	<b>6 199 560 535</b>

Sumber/Source: PLN Cabang Serang, Banten/ *Serang Branch Office of State Electricity Enterprise*

**Tabel**  
**Table 6.6****Jumlah Pelanggan dan Air yang Disalurkan Menurut  
Kecamatan di Kota Serang, 2022**  
**Number of Customers and Distributed Water by Subdistrict  
in Serang Municipality, 2022**

<b>Kecamatan Subdistrict</b>	<b>Pelanggan Number of Customers</b>	<b>Air Disalurkan Distributed Water (m<sup>3</sup>)</b>	<b>Nilai Value (juta Rp)</b>
(1)	(2)	(3)	(4)
Sosial/Social	28	7 006	28 864 000
Rumah Tangga/Household	3 603	538 942	2 826 085 500
Instansi Pemerintah / Government Institution	9	9 371	46 221 000
Niaga/Trade	77	34 700	194 572 000
Kran Umum	16	12 893	38 312 500
Industri/Industry	3	12 115	66 580 500
Lain-lain/Others	-	-	-
<b>Kota Serang</b>	<b>3 736</b>	<b>615 027</b>	<b>3 200 635 500</b>

Sumber/Source: PDAB Tirta Madani Kota Serang/PDAB Tirta Madani of Serang Municipality

**JUMLAH WISATAWAN  
TAHUN 2022**

*Number of Tourist in 2022*

**6,55 Juta** Wisatawan  
Tourists



*Kunjungan wisatawan terbanyak  
terjadi di bulan **DESEMBER**  
sebesar*

**695.961** Wisatawan  
Tourists





**PENJELASAN TEKNIS**

1. Restoran mencakup jenis usaha jasa pangan yang bertempat di sebagian atau seluruh bangunan permanen yang menjual dan menyajikan makanan dan minuman untuk umum di tempat usahanya, baik dilengkapi dengan peralatan/perengkapan untuk proses pembuatan dan penyimpanan maupun tidak dan telah mendapatkan surat keputusan sebagai restoran/ rumah makan dari instansi yang membinanya.
2. Penyediaan makanan lainnya adalah jasa penyediaan makanan atas dasar kontrak perjanjian dengan pelanggan, untuk periode waktu tertentu. Termasuk kantin atau kafetaria (misalnya untuk pabrik, perkantoran, rumah sakit atau sekolah) atas dasar konsesi.
3. Kedai minuman mencakup usaha penyediaan jasa pelayanan minum yang utamanya menyajikan minuman siap dikonsumsi yang melalui proses pembuatan di tempat tetap yang dapat dipindah- pindahkan atau dibongkar pasang, biasanya dengan menggunakan tenda, seperti kedai kopi, kedai jus dan minuman lainnya.
4. Bar mencakup usaha yang kegiatannya menghadirkan minuman beralkohol dan nonalkohol serta makanan kecil untuk umum di tempat usahanya

**TECHNICAL NOTES**

1. *Restaurant covers the type of food service business which is located in some or all permanent buildings that sell and serve food and drinks to the public at its place of business, whether or not equipped with equipment / equipment for the manufacturing and storage process and has obtained a decree as a restaurant / restaurant from the agency that coached it.*
2. *Other food supply is food service based on contractual agreements with customers, for a certain period of time. Includes a canteen or cafeteria (for example for factories, offices, hospitals or schools) on the basis of a concession.*
3. *Beverage shops include the business of providing drinking services that mainly serve ready-to-drink beverages that go through the process of making them in a fixed place that can be moved or dismantled, usually by using tents, such as coffee shops, juice shops and other drinks.*
4. *The bar includes businesses whose activities serve alcoholic and non-alcoholic beverages as well as snacks for the general public at its premises and has obtained*

- dan telah mendapatkan ijin dari instansi yang membinanya.
5. Warung makan mencakup jenis usaha jasa pangan yang bertempat di sebagian atau seluruh bangunan tetap (tidak berpindah-pindah), yang menyajikan dan menjual makanan dan minuman di tempat usahanya baik dilengkapi maupun tidak dengan peralatan dan perlengkapan untuk proses pembuatan maupun penyimpanan dan belum mendapatkan ijin dan surat keputusan dari instansi yang membinanya.
  6. Kedai makanan mencakup usaha jasa pangan yang menjual dan menyajikan makanan siap dikonsumsi yang melalui proses pembuatan di tempat tetap yang dapat dipindah-pindahkan atau dibongkar pasang, biasanya dengan menggunakan tenda, seperti kedai seafood, pecel ayam dan lain-lain.
- permission from the agency that built them.*
5. *Dining stalls include a type of food service business located in or around a permanent (non-moving) building, serving and selling locally sourced food and beverages with or without equipment and supplies for manufacturing or storage and without the permission and decree from the agency that built it.*
  6. *Food stalls include a food service business that sells and serves ready-to-eat food through the process of making it in a fixed place that can be moved or dismantled, usually by using tents, such as seafood stalls, chicken pecel and others.*

**ULASAN**

Data hotel yang ditampilkan berupa direktori hotel beserta alamat dan klasifikasinya. Sedangkan data pariwisata berupa jumlah wisatawan nusantara dan wisatawan mancanegara per bulan.

Jumlah wisatawan yang datang mengunjungi tempat wisata di wilayah Kota Serang pada tahun 2022 sebanyak 6.552.254 orang, mengalami peningkatan dibanding tahun sebelumnya.

**DESCRIPTION**

*In this chapter, hotel data are presented in the form of hotel directory along with address and classification. While tourism data in the form of to the amount of domestic tourist and international tourist per month.*

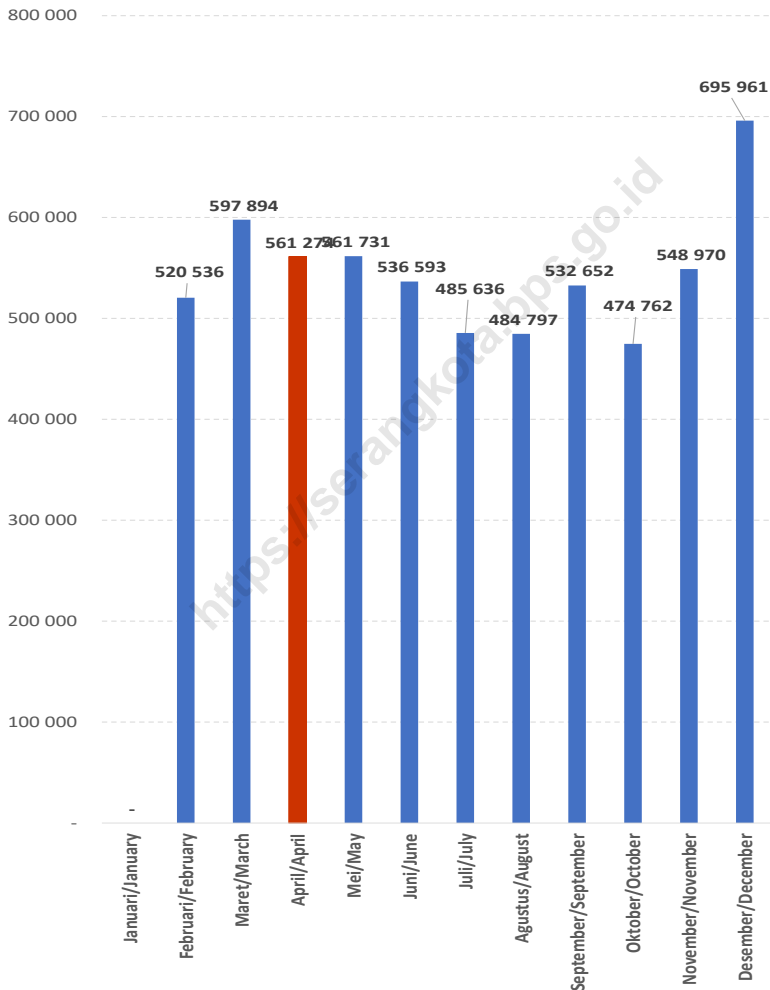
*The number of tourist who visited tourism objects in Serang Municipality in 2022 is increased than in 2021, which is equal to 6,552,254 tourists.*

<https://serangkota.bps.go.id>



**Gambar** 7.1  
**Figures**

**Jumlah Kunjungan Wisatawan Menurut Bulan di Kota Serang, 2022**  
**Number of Tourist Visit by Month in Serang Municipality, 2022**



Sumber/Source : Dinas Pemuda, Olahraga, Pariwisata dan Kebudayaan Kota Serang/ Department of Youth, Sport, Tourism, and Cultural of Serang Municipality

**Tabel** 7.1  
**Table****Jumlah Usaha Jasa Makanan/Minuman Menurut Jenisnya di Kota Serang, 2019–2022**  
**Number of Food / Beverage Service Businesses by Type in Serang Municipality, 2019–2022**

<b>Jenis Usaha Jasa Makanan/ Minuman</b>	<b>2019</b>	<b>2020</b>	<b>2021</b>	<b>2022</b>
<i>Food / Beverage Business Type</i>				
(1)	(2)	(3)	(4)	(5)
Jumlah Restoran	42	50	52	45
Jumlah Cafeteria/Cafe	25	25	35	20
Jumlah Kantin	...	...	...	...
Jumlah Coffee Shop	...	...	...	...
Jumlah Pub/Bar	...	...	...	...
Jumlah Warung/Kedai Makan	...	...	...	...

Sumber/Source: Dinas Pemuda, Olahraga, Pariwisata dan Kebudayaan Kota Serang/ Department of Youth, Sport, Tourism, and Cultural of Serang Municipality

**Tabel**  
**Table** 7.2**Jumlah Kunjungan Wisatawan Menurut Bulan di Kota Serang, 2022**  
**Number of Tourist Visit by Month in Serang Municipality, 2022**

Bulan Month	Wisatawan Tourist		Jumlah Total
	Mancanegara Foreign Tourist	Nusantara Domestic Tourist	
(1)	(2)	(3)	(4)
Januari/January	551 399	49	551 448
Februari/February	520 506	30	520 536
Maret/March	597 829	65	597 894
April/April	561 231	43	561 274
Mei/May	561 724	7	561 731
Juni/June	536 559	34	536 593
Juli/July	485 565	71	485 636
Agustus/August	484 747	50	484 797
September/September	532 630	22	532 652
Oktober/October	474 732	30	474 762
November/November	548 947	23	548 970
Desember/December	695 901	60	695 961
<b>Jumlah/Total</b>	<b>6 551 770</b>	<b>484</b>	<b>6 552 254</b>

Sumber/Source: Dinas Pemuda, Olahraga, Pariwisata dan Kebudayaan Kota Serang/ Department of Youth, Sport, Tourism, and Cultural of Serang Municipality

**Tabel**  
**Table** 7.3

**Jumlah Hotel dan Akomodasi Lainnya Menurut Kasifikasi  
di Kota Serang, 2018–2022**  
**Number of Hotel and Other Accomodations by  
Classification in Serang Municipality, 2018–2022**

Tahun Year	Hotel/Hotels					Akomodasi Lainnya Other Accommodation
	Bintang 1 1 Star	Bintang 2 2 Star	Bintang 3 3 Star	Bintang 4 4 Star	Bintang 5 5 Star	
(1)	(2)	(3)	(4)	(5)	(6)	(7)
2018	1	4	1	2	-	...
2019	1	6	1	2	-	...
2020	1	6	2	2	-	...
2021	1	7	2	2	-	12
2022	3	8	1	2	0	7

Catatan/Note: Akomodasi lainnya yaitu kelas standar dan melati

Sumber/Source: Dinas Pemuda, Olahraga, Pariwisata dan Kebudayaan Kota Serang/ Department of Youth, Sport, Tourism, and Cultural of Serang Municipality

**Tabel**  
**Table 7.4****Direktori Hotel dan Perusahaan Akomodasi di Kota  
Serang, 2022**  
**Directory of Hotel and Other Accomodation Company in  
Serang Municipality, 2022**

<i>Hotel/Akomodasi Hotel/Accomodation</i>	<i>Alamat Adress</i>	<i>No. Telp</i>	<i>Kelas Class</i>
(1)	(2)	(3)	(4)
1. Hotel Abadi	Jl. Jendral Sudirman No.36	(0254) 200641	Bintang 1
2. Hotel Le Dian	Jl. Jendral Sudirman No.88	(0254) 229888	Bintang 4
3. Hotel Le Semar	Jl. Bhayangkara No.50	(0254) 229888	Bintang 2
4. Hotel Wisata Baru	Jl. Maulana Yusuf No.16	(0254) 200770	Bintang 2
5. Hotel Horison Ultima Ratu	Jl. KH. Abdul Hadi No. 66	(0254) 218800	Bintang 4
6. Hotel Nunia Taman Sari	Jl. S.A. Tirtayasa No.112	(0254) 204184	Bintang 2
7. Hotel Pangestu	Jl. A. Yani No.55	(0254) 200001	Melati 3
8. Hotel Flamengo	Jl. Raya Cilegon No. 1, Kepandean	(0254) 227666	Bintang 2
9. Hotel Mahadria	Jl. Ki Mas Jong No.12	(0254) 200527	Bintang 2
10. Hotel Hikmah	Jl. Raya Serang Cilegon No. 21	(0254) 201509	Melati 3
11. Hotel Bintang Semesta	Jl. Ki Tapa No.65	(0254) 200193	Melati 3
12. Hotel D'Gria	Jl. Yusuf Martadilaga No.17		Bintang 3
13. Wisma PKPRI Serang	Jl. Kyai H.Sueb No.7 Cigabus Pasar Rau	087887645222	Bintang 1
14. Penginapan Surabaya	Jl. Mayor Safei No. 59	(0254) 571852	
15. Penginapan Srikandi	Jl. S.A. Tirtayasa No. 102	(0254) 212145	Melati 1
16. Hotel Puri Kayana	Jl. KH. Abdul Hadi	(0254) 229474	Bintang 2
17. Penginapan Surya	Jl. Juhdi No. 11 Cimuncang	(0254) 203459	Melati 2

Lanjutan Tabel/*Continued Table 7.4*

<i>Hotel/Akomodasi Hotel/Accomodation</i>	<i>Alamat Adress</i>	<i>No. Telp</i>	<i>Kelas Class</i>
(1)	(2)	(3)	(4)
18. Lynn Hotel	Jl. Maulana Yusuf No.11A	(0254) 8485411	Bintang 2
19. Hotel Grand Krakatau	Jl. Raya Jakarta Km. 4 Pakupatan	085929832999	Bintang 3
20. Hotel Wanda Galuh	Jl. Raya Serang Pandeglang, PAL-5 Desa Kemanisan, Kec. Curug	(0254) 251388	Melati
21. Homestay Galih	Lingkungan Sukadiri, Kel Kasunyatan, Kec Kasemen	085921480398	Pondok Wisata

Sumber/*Source*: Dinas Pemuda, Olahraga, Pariwisata dan Kebudayaan Kota Serang/ *Department of Youth, Sport, Tourism, and Cultural of Serang Municipality*




**TRANSPORTASI DAN KOMUNIKASI**

TRANSPORTATION AND COMMUNICATION

**JUMLAH PENUMPANG KERETA API TAHUN 2022**

*The Number of Train Passengers, 2022*

**430.975 Orang**



**Sepeda Motor**  
*Motorcycles*

**207.039**



**Minibus**  
*Minibuses*

**39.456**

**JUMLAH KENDARAAN (UNIT) TAHUN 2022**

*The Number of Registered Vehicles, 2022*



**Mobil Pickup**  
*Pickup Cars*

**6.658**

**3.341**



**Mobil Sedan**  
*Sedan*

**PANJANG JALAN TAHUN 2022**

*Length of Roads, 2022*

**285,295 KM**







**PENJELASAN TEKNIS**

1. Kendaraan bermotor adalah setiap kendaraan yang digerakkan oleh peralatan teknik yang ada pada kendaraan tersebut, biasanya digunakan untuk angkutan orang atau barang di atas jalan raya selain kendaraan yang berjalan di atas rel. Kendaraan bermotor yang dicatat adalah semua jenis kendaraan kecuali kendaraan bermotor TNI/Polri dan Korps Diplomatik.
2. Mobil penumpang adalah setiap kendaraan bermotor yang dilengkapi dengan tempat duduk untuk sebanyak-banyaknya delapan orang, tidak termasuk tempat duduk untuk pengemudi, baik dilengkapi atau tidak dilengkapi bagasi.
3. Mobil bis adalah setiap kendaraan bermotor yang dilengkapi dengan tempat duduk untuk lebih dari delapan orang, tidak termasuk tempat duduk untuk pengemudi, baik dilengkapi atau tidak dilengkapi bagasi.
4. Mobil truk adalah setiap kendaraan bermotor yang digunakan untuk angkutan barang, selain mobil penumpang, mobil bis dan kendaraan bermotor roda dua.

**TECHNICAL NOTES**

1. *Motor vehicles are any kind of vehicles motorized by machine set up in those vehicles, they are usually used for transporting peoples or goods on roads except vehicles moving along a railway line. The data cover all kinds of motor vehicles except those belong to Indonesia Army Force Indonesian State Police and Diplomatic Corps.*
2. *Passenger cars are any motor vehicles with no more than eight seats, excluding seat for driver, it can be with or without hoot.*
3. *Buses are large passenger cars having seats for more than eight passengers, excluding seat for driver, it can be with or without hoot.*
4. *Trucks are any motor vehicles used to transport goods excluding passenger cars, buses, and motorcycles.*

5. Kereta api adalah kendaraan dengan tenaga gerak (listrik, diesel atau tenaga uap) yang berjalan sendiri maupun dirangkaikan dengan kendaraan lain, yang akan atau sedang bergerak di atas rel, terdiri dari kereta penumpang dan kereta barang.
  6. Kantor Pos adalah tempat pemberi pelayanan komunikasi tertulis dan atau surat elektronik, layanan paket, layanan logistik, layanan transaksi keuangan, dan layanan keagenan pos untuk kepentingan umum. Rumah pos berfungsi sama seperti kantor pos dan kantor pos pembantu, bedanya rumah pos biasanya terletak di daerah terpencil.
5. *Train is a coach or a number of coaches joined together, moving along a railway line. It can be passenger train or freight train.*
  6. *Post Office is a service provider facility of written communication and or electronic mail, parcel service, logistics services, financial transaction services, and postal services to the public. Postal house has the same function as the post office and subsidiary of post office, the difference is that postal house is usually located in remote areas.*

**ULASAN**

Panjang jalan di Kota Serang pada akhir tahun 2022 yang dikelola oleh pemerintah kota adalah 285,295 km dimana 223,363 km telah diaspal dan 198,952 km berstatus baik.

Lalu lintas penumpang yang menggunakan jasa angkutan kereta api pada tahun 2022 tercatat sebesar 430.975 orang.

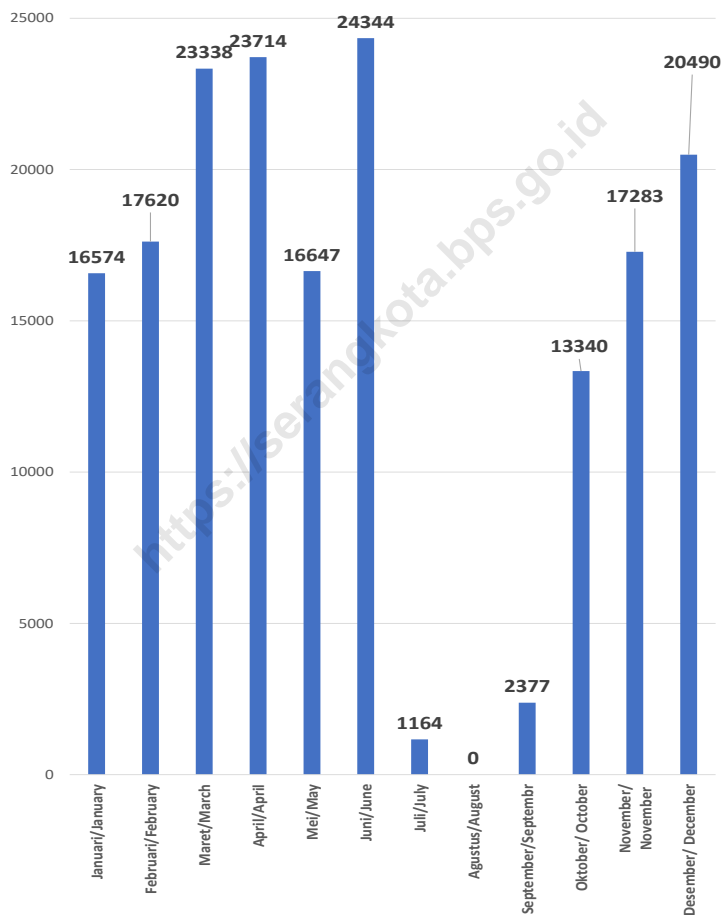
**DESCRIPTION**

*The length of roads in Serang Municipality at the end of 2022 managed by the city government is 285.295 km, of which 223.363 km have been paved and 198.952 km have good status.*

*Passenger traffic using rail transportation services in 2022 was recorded at 430,975 people.*

<https://serangkota.bps.go.id>

**Gambar 8.1** **Lalu Lintas Penumpang Kereta Api di Kota Serang, 2022**  
**Figures** **Traffic of Train Passenger in Serang Municipality, 2022**



Sumber/Source: Stasiun Kereta Api Kota Serang /Railway Station of Serang Municipality

## 8.1 TRANSPORTASI TRANSPORTATION

**Tabel 8.1.1** Panjang Jalan<sup>1</sup> Menurut Tingkat Kewenangan Pemerintahan di Kota Serang (km), 2020–2022  
**Table 8.1.1** Length of Roads<sup>1</sup> by Level of Government Authority in Serang Municipality (km), 2020–2022

Tingkat Kewenangan Pemerintahan Level of Government Authority	2020	2021	2022
(1)	(2)	(3)	(4)
Negara <sup>2</sup> /State <sup>2</sup>	...	...	25,07
Provinsi/Province	66,63	66,63	52,065
Kabupaten/Kota Regency/Municipality	208,16	208,16	208,16
<b>Jumlah/Total</b>	<b>274,79</b>	<b>274,79</b>	<b>285,295</b>

Catatan/Note: <sup>1</sup> Data tidak termasuk panjang jalan tol/Excluding toll road

<sup>2</sup> Berdasarkan Keputusan Menteri Pekerjaan Umum dan Perumahan Rakyat No. 248/KPTS/M/2016/Based on Public Work and Public Housing Ministerial Decree No. 248/KPTS/M/2016

Sumber/Source: Dinas Pekerjaan Umum Kota Serang / Public Work Agency of Serang Municipality

**Tabel 8.1.2** Panjang Jalan Menurut Jenis Permukaan Jalan di Kota Serang (km), 2020–2022  
**Table** Length of Roads by Type of Road Surface in Serang Municipality (km), 2020–2022

Jenis Permukaan Jalan Type of Road Surface	2020	2021	2022
(1)	(2)	(3)	(4)
Aspal/Paved	179,80	179,80	223,363
Kerikil/Gravel	-	-	-
Tanah/Soil	...	...	-
Lainnya/Others	28,36	28,36	61,932
<b>Jumlah/Total</b>	<b>208,16</b>	<b>208,16</b>	<b>285,295</b>

Sumber/Source: Dinas Pekerjaan Umum Kota Serang / Public Work Agency of Serang Municipality

**Tabel 8.1.3** Panjang Jalan Menurut Kondisi Jalan di Kota Serang, 2020–2022  
**Table** *Length of Roads by Condition of Roads in Serang Municipality (km), 2020–2022*

Kondisi Jalan Condition of Roads	2020	2021	2022
(1)	(2)	(3)	(4)
Baik/Good	138,62	138,62	198,952
Sedang/Moderate	63,19	63,19	66,873
Rusak/Damage	6,35	6,35	19,470
Rusak Berat/Severely Damage	-	-	-
<b>Jumlah/Total</b>	<b>208,16</b>	<b>208,16</b>	<b>285,295</b>

Sumber/Source: Dinas Pekerjaan Umum Kota Serang / Public Work Agency of Serang Municipality



**Tabel**  
**Table** 8.1.4

**Lalu Lintas Penumpang Kereta Api di Kota Serang, 2021-2022**  
**Traffic of Train Passenger in Serang Municipality, 2021-2022**

Bulan Month	Jumlah Penumpang (orang) Number of Passengers (person)		Pendapatan (juta Rupiah) Income (million rupiahs)	
	2021	2022	2021	2022
(1)	(2)	(3)	(4)	(5)
Januari/January	16 574	21 037	...	...
Februari/February	17 620	17 488	...	...
Maret/March	23 338	27 306	...	...
April/April	23 714	26 061	...	...
Mei/May	16 647	37 595	...	...
Juni/June	24 344	37 180	...	...
Juli/July	1 164	38 585	...	...
Agustus/August	-	35 303	...	...
September/September	2 377	41 057	...	...
Oktober/October	13 340	47 347	...	...
November/November	17 283	47 242	...	...
Desember/December	20 490	54 774	...	...
<b>Jumlah/Total</b>	<b>176 891</b>	<b>430 975</b>	<b>...</b>	<b>...</b>

Catatan/Note: Tanggal (3 juli - 22 september) tidak beroperasi karena PPKM

Data pendapatan hanya dapat diperoleh di pusat

Sumber/Source: Stasiun Kereta Api Kota Serang /Railway Station of Serang Municipality

**Tabel 8.1.5**  
**Table**

**Jumlah Kendaraan Bermotor Menurut Kecamatan dan Jenis Kendaraan (unit) di Kota Serang, 2022**  
**Number of Registered Motor Vehicles by Subdistrict and Type of Motor Vehicles (units) in Serang Municipality, 2022**

Kecamatan Subdistrict	Sedan	Jeep	Minibus	Microbus
(1)	(2)	(3)	(4)	(5)
1. Curug	112	176	1 617	45
2. Walantaka	245	142	3 720	8
3. Cipocok Jaya	695	633	7 614	68
4. Serang	1 742	1 687	19 942	203
5. Taktakan	447	444	4 995	9
6. Kasemen	100	90	1 568	8
<b>Kota Serang</b>	<b>3 341</b>	<b>3 172</b>	<b>39 456</b>	<b>341</b>

Lanjutan Tabel/Continued Table 8.1.5

Kecamatan Subdistrict	Bus Buses	Pickup	Light Truck	Truck Trucks
(1)	(6)	(7)	(8)	(9)
1. Curug	-	740	192	33
2. Walantaka	2	709	148	16
3. Cipocok Jaya	-	856	244	174
4. Serang	81	2 967	1 090	248
5. Taktakan	1	757	341	28
6. Kasemen	-	629	189	2
<b>Kota Serang</b>	<b>84</b>	<b>6 658</b>	<b>2 204</b>	<b>501</b>

Lanjutan Tabel/*Continued Table* 8.1.5

Kecamatan <i>Subdistrict</i>	Sepeda Motor R2	Sepeda Motor R3	Mobil Roda 3	Jumlah <i>Total</i>
(1)	(9)	(10)	(7)	(8)
1. Curug	15 636	223	1	18 775
2. Walantaka	29 403	56	-	34 449
3. Cipocok Jaya	31 399	104	1	41 788
4. Serang	87 497	625	8	116 090
5. Taktakan	25 080	126	-	32 228
6. Kasemen	18 024	70	-	20 680
<b>Kota Serang</b>	<b>207 039</b>	<b>1 204</b>	<b>10</b>	<b>264 010</b>

Sumber/*Source*: Sistem Administrasi Manunggal Satu Atap/ *One-stop Administration Services Office*

**Tabel 8.1.6** **Trayek Angkutan Kota dan Perbatasan Data Angkutan Kota Serang, 2022**  
*Rate Transportation of Urban Transport and Frontier Data of Transportation in Serang Municipality, 2022,*

<i>Kode Trayek Traject Code</i>	<i>Jurusan Majoring</i>	<i>Jumlah Total</i>
(1)	(2)	(3)
01	Pakupatan-Ciceri-Kepandean PP	112
02	Pakupatan - Ahmad Yani - Kepandean PP	147
03	Pakupatan - Pasar Rau - Kepandean PP	70
04	Pakupatan - Cipocok - Pasar Rau PP	76
05A	Cipocok - Yumaga - Kepandean - Royal PP	20
05B	Cipocok - Yumaga - Kepandean - Royal PP (Via Buah Gede/Al-Azhar)	5
06	Cipocok - Royal - Pasar Lama - Pasar Rau PP	7
07	Kepandean - Lopang - Pasar Rau	4
08	Sawah Luhur/Kemayungan/Lebak Indah - Pasar Rau - Royal PP	5
09	Pakupatan - Polda Banten -Simpang Boru - Cipocok PP	4
10	Pakupatan - Polda Banten -KP3B Palima - Kepandean PP	3
11	Pasar Rau – Banten	5

Sumber/Source: Sistem Administrasi Manunggal Satu Atap/ *One-stop Administration Services Office*

**Tabel 8.1.7**  
**Table**

**Daftar Nama dan Alamat Perusahaan Bis Umum Yang Melayani Trayek Antar Kota (Dalam Satu Provinsi), 2022**  
**List of Name and Address of Public Buses Service for Intercity Transport, 2022**

No	Nama Perusahaan Pemilik dan Alamat	Bentuk Badan Hukum	Trayek yang Dilayani	Jumlah Bis	Merek Kendaraan	Tahun Pembuatan	Bahan Bakar	Daya Angkut (orang)
(1)	(2)	(3)	(4)	(5)	(6)	(7)	(8)	(9)
1	Cv. Samudra Jaya Perkasa, Taman Pesona Blok F IV No.10 Rt 13/08, Ds Lialang- Taktakan	CV	Serang, Gerogol	19	Samudra	...	Solar	9
2	PT . Jala Bakti	PT	Serang, Gerogol	15	Jalabakti	...	Solar	9
3	Cv. Pada Suka, Permata Banjar Asri Blok A 12 No.3 Banjar Sari Cipocok	CV	Serang, Panimbang	30	Pada Suka	...	Solar	9
4	PT. Damri, Lontar	PT	Serang, Malimping, Labuan	13	Damri	...	Solar	30
5	PT . Armada Jaya Perkasa, Jl Ayip Usman, Kaligandu	PT	Angkutan Parawisata	60	Armada	...	Solar	50
6	CV. Arohman, Jl Syeh Moh.Nawawi Albantani	CV	Angkutan Parawisata	11	Arohman	...	Solar	25

Sumber/Source: Dinas Perhubungan Kota Serang / Office of Transportation of Serang Municipality

## 8.2 KOMUNIKASI COMMUNICATION

**Tabel 8.2.1** Jumlah Kantor Pos Pembantu Menurut Kecamatan di Kota Serang, 2019–2022  
*Number of Post Offices Subsidiaries by Subdistrict in Serang Municipality, 2019–2022*

Kecamatan Subdistrict	2019	2020	2021	2022
(1)	(2)	(3)	(4)	(5)
1. Curug	0	0	0	0
2. Walantaka	1	1	1	1
3. Cipocok Jaya	1	1	1	1
4. Serang	1	1	1	1
5. Taktakan	1	1	1	1
6. Kasemen	1	1	1	1
<b>Kota Serang</b>	<b>5</b>	<b>5</b>	<b>5</b>	<b>5</b>

Sumber/Source: Kantor Pos Serang / Pos Office of Serang Municipality

**Tabel 8.2.2**      **Indikator Kegiatan Kantor Pos Serang, 2021–2022**  
**Table**              **Activity Indicator of Serang Post Office, 2021–2022**

<b>Indikator Indicator</b>	<b>Satuan Unit</b>	<b>2021</b>	<b>2022</b>
(1)	(2)	(3)	(4)
Tenaga/Manpower	Orang/Person	50	84
Surat yang Dikirim/Letter Posted	Lembar/ Letter	49 888	161 057
Wesel Pos yang Dikirim/Money Order Sent	Lembar/ Letter	17 229	82 595
Paket Pos yang Dikirim/Parcel Post Sent	Paket/Package	6 281	15 761
Nilai Wesel Pos yang Dikirim/Value of Money Order Sent	Rupiah	17 285 211 751	141 036 555 531
Nilai Benda Pos dan Materai Terjual/Value of Postal Matter and Stamp Sold	Rupiah	8 905 350 000	72 014 180 000

Sumber/Source: Kantor Pos Serang / Pos Office of Serang Municipality



**Tabel 8.2.3** **Persentase Penduduk Berumur 5 Tahun ke Atas Menurut Penggunaan Telepon Seluler/Nirkabel di Kota Serang, 2022**  
**Percentage of Population Aged 5 Years and Over by Whether to Use Cellular/Wireless Phone in Serang Municipality, 2022**

<b>Penggunaan Telepon Seluler/Nirkabel</b> <i>Use of Cellular / Wireless Phones</i>	<b>Laki-laki</b> <i>Male</i>	<b>Perempuan</b> <i>Female</i>	<b>Kota Serang</b> <i>Serang Municipality</i>
(1)	(2)	(3)	(4)
Menggunakan Telepon Seluler/Nirkabel <i>Using Cellular / Wireless Phones</i>	77,66	72,84	75,30
Tidak Menggunakan Telepon Seluler/Nirkabel <i>Not Using Cellular / Wireless Phones</i>	22,34	27,16	24,70

Sumber/Source: BPS, Survei Sosial Ekonomi Nasional (Susenas)/BPS-Statistics Indonesia, National Socioeconomic Survey

**Tabel**  
**Table 8.2.4**

**Persentase Penduduk Berumur 5 Tahun ke Atas Menurut Kepemilikan Telepon Seluler/Nirkabel di Kota Serang, 2022**  
**Percentage of Population Aged 5 Years and Over by Whether to Use Cellular/Wireless Phone in Serang Municipality, 2022**

<b>Kepemilikan Telepon Seluler/Nirkabel</b> <b>Owning of Cellular / Wireless Phones</b>	<b>Laki-laki</b> <b>Male</b>	<b>Perempuan</b> <b>Female</b>	<b>Kota Serang</b> <b>Serang Municipality</b>
(1)	(2)	(3)	(4)
Memiliki/Menguasai Telepon Seluler/Nirkabel <i>Owning Cellular / Wireless Phones</i>	70,35	61,44	65,99
Tidak Memiliki/Menguasai Telepon Seluler/Nirkabel <i>Not Owning Cellular / Wireless Phones</i>	29,65	38,56	34,01

Sumber/Source: BPS, Survei Sosial Ekonomi Nasional (Susenas)/BPS-Statistics Indonesia, National Socioeconomic Survey

**Tabel 8.2.5**      **Persentase Penduduk Berumur 5 Tahun ke Atas Menurut Penggunaan Komputer di Kota Serang, 2022**  
**Percentage of Population Aged 5 Years and Over by Whether to Use Computers in Serang Municipality, 2022**

<b>Penggunaan Komputer</b> <i>Use of Computer</i>	<b>Laki-laki</b> <i>Male</i>	<b>Perempuan</b> <i>Female</i>	<b>Kota Serang</b> <i>Serang Municipality</i>
(1)	(2)	(3)	(4)
Menggunakan Komputer <i>Using Computer</i>	12,11	11,55	11,83
Tidak Menggunakan Komputer <i>Not Using Computer</i>	87,89	88,45	88,17

Sumber/Source: BPS, Survei Sosial Ekonomi Nasional (Susenas)/BPS-Statistics Indonesia, National Socioeconomic Survey

**Tabel 8.2.6** **Persentase Penduduk Berumur 5 Tahun ke Atas Menurut Akses Terhadap Internet di Kota Serang, 2022**  
**Percentage of Population Aged 5 Years and Over by According to Have Ever Accessed the Internet in Serang Municipality, 2022**

<b>Akses Terhadap Internet</b> <i>Access To The Internet</i>	<b>Laki-laki</b> <i>Male</i>	<b>Perempuan</b> <i>Female</i>	<b>Kota Serang</b> <i>Serang Municipality</i>
(1)	(2)	(3)	(4)
Pernah Mengakses Internet <i>Have Ever Accessed The Internet</i>	99,22	98,95	99,10
Tidak Pernah Mengakses Internet <i>Never Accessed The Internet</i>	0,78	1,05	0,90

Sumber/Source: BPS, Survei Sosial Ekonomi Nasional (Susenas)/BPS-Statistics Indonesia, National Socioeconomic Survey

**Tabel 8.2.7**      **Persentase Rumah Tangga Menurut Kepemilikan Telepon Rumah dan Komputer/Laptop di Kota Serang, 2022**  
**Table**      **Percentage of Household According to Owning a Home Phone and Computer/Laptop in Serang Municipality, 2022**

<b>Perangkat Device</b>	<b>Laki-laki Male</b>	<b>Perempuan Female</b>	<b>Kota Serang Serang Municipality</b>
(1)	(2)	(3)	(4)
Telepon Rumah/ <i>Home Phone</i>	1,42	2,33	1,53
Komputer/Laptop/ <i>Computer/Laptop</i>	19,51	12,57	18,66

Sumber/*Source*: BPS, Survei Sosial Ekonomi Nasional (Susenas)/*BPS-Statistics Indonesia, National Socioeconomic Survey*

# PERBANKAN, KOPERASI, DAN HARGA-HARGA

BANKING, COOPERATIVE, AND PRICES

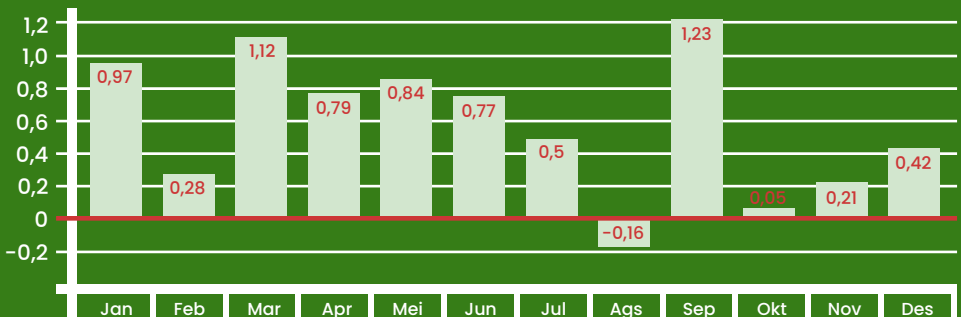
## RATA-RATA HARGA KEBUTUHAN POKOK DI KOTA SERANG TAHUN 2021

Yearly Average of Essential Commodities Retail Prices in Serang Municipality, 2021



## INFLASI BULANAN MAKANAN, MINUMAN DAN TEMBAKAU DI KOTA SERANG TAHUN 2022

Monthly Inflation of Food, Beverages, and Tobacco in Serang Municipality, 2022





**PENJELASAN TEKNIS**

1. Koperasi adalah badan usaha yang beranggotakan orang seorang atau badan hukum koperasi dengan melandaskan kegiatannya berdasarkan prinsip koperasi sekaligus sebagai gerakan ekonomi rakyat yang berdasarkan atas asas kekeluargaan.
2. IHK adalah indikator ekonomi yang digunakan untuk mengukur perkembangan harga dari sejumlah barang dan jasa (paket komoditas) yang dibayar oleh konsumen/ rumah tangga, khususnya konsumen di perkotaan. IHK hanya mengukur perubahan harga dan bukan tingkat harga. Di Indonesia paket komoditas dan bobot komoditas diperoleh dari Survei Biaya Hidup (SBH) atau Cost of Living Survey (CoLS). Sementara di beberapa negara tidak menggunakan istilah CoLS, tetapi menggunakan Household Expenditure Survey (HES) dan Family Income Expenditure Survey (FIES).
3. Indeks Harga Konsumen (IHK) merupakan indikator inflasi di Indonesia. Sejak Januari 2015, IHK dihitung berdasarkan Survei Biaya Hidup (SBH) di 82 kota tahun 2013 yang mencakup sekitar 225–462 komoditas.

**TECHNICAL NOTES**

1. *Cooperatives is business entity which members a or corporation melandaskan cooperatives with their activities as the movement of cooperatives and based on the principle of public economy - based on the family.*
2. *IHK is economic indicators used to measure the development of the price of a number of goods and services ( package commodities ) paid by consumers / households , especially consumers in urban areas .Ihk measures only price changes and not price .In indonesia package commodities and weights commodities obtained from the survey the cost of living (sbh) or cost of living ( cols ) survey .Temporarily in some countries had not use the term cols , but uses household expenditure survey (HES) and family income expenditure survey (FIES)*
3. *CPI is the indicator of inflation in Indonesia. Since January 2015, the CPI has been calculated from the 2013 Cost of Living Survey (CLS) of 82 cities, which covered 225–462 commodities. Banking statistics are obtained from the Bank Indonesia and Financial Services Authority.*



**ULASAN**

Inflasi di Kota Serang sepanjang tahun 2022 mencapai 0,42 persen. Inflasi terendah terjadi pada bulan Agustus yaitu -0,16 persen (deflasi) sedangkan tertinggi terjadi pada bulan September yang mencapai 1,23 persen.

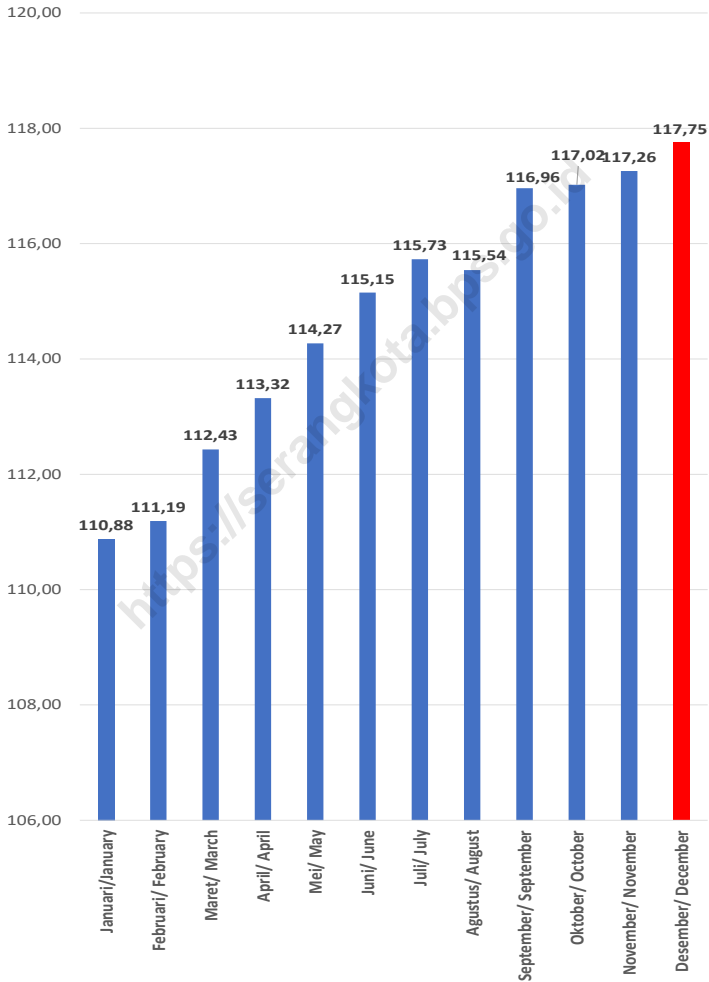
**DESCRIPTION**

*Inflation Serang at the end of 2022 reaches 0,42 percent. The lowest inflation happened in August is -0,16 percent (deflation), and the highest is on September that reach value 1,23 percent.*

<https://serangkota.bps.go.id>

**Gambar** 9.1  
**Figures**

**Indeks Harga Konsumen (Persen) Setiap Bulannya di Kota Serang, 2022**  
**Monthly Consumer Price Index (Percent) in Serang Municipality, 2022**



Sumber/Source: BPS / Statistics of Serang Municipality

## 9.1 KOPERASI COOPERATIVE

**Tabel** 9.1.1 **Jumlah Koperasi, Anggota, dan Volume Usaha Menurut Kecamatan di Kota Serang, 2022**  
**Number of Primary Village Unit cooperative, Members and Business Volume by Subdistrict in Serang Municipality, 2022**

Kecamatan Subdistrict	KOPERASI Cooperative	ANGGOTA Members	VOLUME USAHA Business Volume (Rp.)
(1)	(2)	(3)	(4)
Curug	25	338	3 744 276 954
Walantaka	26	94	2 066 399 650
Cipocok Jaya	66	1 289	2 041 447 410
Serang	191	3 793	2 511 956 035
Taktakan	29	132	59 597 774
Kasemen	28	609	1 005 182 832
<b>Kota Serang</b>	<b>365</b>	<b>6 255</b>	<b>11 428 860 655</b>

Sumber/Source: Dinas Perdagangan, Perindustrian, dan Koperasi Kota Serang/Trade, Industrial Affair, and Cooperative Service of Serang Municipality

**Tabel**  
**Table** 9.1.2**Jumlah Koperasi Menurut Jenis Koperasi dan Kecamatan di Kota Serang, 2022**  
**Number of Cooperative by Kind of Cooperative and Subdistrict in Serang Municipality, 2022**

Kecamatan Subdistrict	Jenis Koperasi/ Kind of Cooperative					Jumlah Total
	KUD	KPRI	KOPKAR	KOPPAS	Lainnya Other	
(1)	(2)	(3)	(4)	(5)	(6)	(7)
Curug	0	0	3	0	22	25
Walantaka	0	0	2	0	24	26
Cipocok Jaya	0	0	2	0	64	66
Serang	0	0	14	0	177	191
Taktakan	0	0	2	0	27	29
Kasemen	0	0	3	0	25	28
<b>Nama Kabupaten/Kota</b>	<b>0</b>	<b>0</b>	<b>26</b>	<b>0</b>	<b>339</b>	<b>365</b>

Sumber/Source: Dinas Perdagangan, Perindustrian, dan Koperasi Kota Serang/Trade, Industrial Affair, and Cooperative Service of Serang Municipality

**Tabel**  
**Table** 9.1.3**Jumlah Wajib Pajak dan Penerimaan Pajak di Kota Serang, 2022**  
**Registered Tax Obligatory and Tax Revenue in Serang Municipality, 2022**

Jenis Pajak Kind of Tax	Wajib Pajak Tax Obligatory				Penerimaan Pajak Tax Revenue
	Badan	Orang Pribadi	Bendahara	Total	
(1)	(2)	(3)	(4)	(5)	(6)
1. PPh Pasal 25/29 Badan	2 649	-	-	2 667	27 559 419 012
2. PPh Pasal 25/29 OP	-	1 042	-	1 044	4 029 682 277
3. PPh Pasal 21	5 675	341	4 630	10 696	412 206 393 567
4. PPh Pasal 22	4 598	394	993	6 010	11 453 995 781
5. PPh Pasal 23	4 716	68	3 366	8 164	33 755 075 522
6. PPN	9 409	750	2 465	12 697	606 087 265 332
PPN Dalam Negeri	9 317	701	2 421	12 509	604 570 191 906
PPN Impor	45	49	6	103	1 078 309 811
PPN Lainnya	47	-	38	85	438 763 615
7. PPnBM	79	4	67	150	416 104 776
PPnBM Dalam Negeri	78	4	59	141	394 801 057
PPnBM Impor	1	-	-	1	275 135
PPnNM Lainnya	-	-	8	8	21 028 584
<b>Total</b>	<b>27 126</b>	<b>2 599</b>	<b>11 521</b>	<b>41 428</b>	<b>1 095 507 936 267</b>

Catatan/Note: Data merupakan setoran penerimaan pajak di Wilayah kerja KPP Pratama Serang Barat (Kota Serang). Jumlah penerimaan merupakan pembayaran dalam rupiah penuh. Jenis Wajib Pajak diklasifikasikan menjadi 3, yaitu Orang Pribadi, Badan, dan Bendahara. Jenis wajib pajak tidak bisa diklasifikasi berdasarkan jenis pajak yang dibayarkan, karena satu jenis wajib pajak bisa menyetor/membayar beberapa jenis pajak sekaligus. Data untuk Wilayah Kabupaten Serang merupakan Wilayah kerja KPP Pratama Serang Timur dan dapat mengajukan permintaan data kepada KPP terkait.

Sumber/Source: Kantor Pelayanan Pajak Pratama Serang Barat/ *Pratama Tax Office of West Serang*

## 9.2 HARGA PRICE

**Tabel** 9.2.1 **Indeks Harga Konsumen per Bulan Menurut Kelompok Pengeluaran (2018=100) di Kota Serang, 2022**  
**Table** 9.2.1 **Consumer Price Index per Month by Expenditure Group (2018=100) in Serang Municipality, 2022**

Bulan Month	Makanan, Minuman dan Tembakau Food, Beverages and Tobacco	Pakaian dan Alas Kaki Clothing and Footwear	Perumahan, Air, Listrik, dan Bahan Bakar Rumah Tangga Housing, Water, Electricity, and Household Fuels
(1)	(2)	(3)	(4)
Januari/January	113,31	118,83	104,90
Februari/February	112,88	119,26	105,52
Maret/March	114,57	119,15	106,98
April/April	115,65	119,08	107,98
Mei/May	117,55	119,30	108,25
Juni/June	119,89	119,46	108,36
Juli/July	121,31	119,42	108,51
Agustus/August	119,20	119,80	109,89
September/September	118,59	119,83	110,41
Oktober/October	117,49	119,81	110,67
November/November	118,04	119,97	110,61
Desember/December	119,31	120,12	110,62

Lanjutan Tabel/Continued Table 9.2.1

<b>Bulan Month</b>	<b>Perlengkapan, Peralatan, dan Pemeliharaan Rutin Rumah Tangga Furnishing, Household Equipment and Routine Household Maintenance</b>	<b>Kesehatan Health</b>	<b>Transportasi Transport</b>
(1)	(5)	(6)	(7)
Januari/January	116,86	110,86	106,96
Februari/February	105,52	111,26	107,42
Maret/March	120,10	113,15	108,79
April/April	121,27	113,28	111,02
Mei/May	122,35	113,51	111,54
Juni/June	123,16	113,98	112,00
Juli/July	123,48	113,72	112,16
Agustus/August	124,79	114,47	112,64
September/September	124,72	114,53	126,02
Oktober/October	124,52	114,51	129,17
November/November	124,66	114,61	129,28
Desember/December	124,58	114,91	129,28

Lanjutan Tabel/*Continued Table* 9.2.1

<b>Bulan Month</b>	<b>Informasi, Komunikasi, dan Jasa Keuangan Information, Communication and Financial Services</b>	<b>Rekreasi, Olahraga, dan Budaya Recreation, Sport, and Culture</b>	<b>Pendidikan Education</b>
(1)	(8)	(9)	(10)
Januari/ <i>January</i>	101,14	108,76	104,28
Februari/ <i>February</i>	101,27	109,62	104,65
Maret/ <i>March</i>	101,27	109,25	104,65
April/ <i>April</i>	101,23	109,56	104,65
Mei/ <i>May</i>	101,23	110,01	104,65
Juni/ <i>June</i>	101,04	110,08	104,65
Juli/ <i>July</i>	100,79	110,01	104,65
Agustus/ <i>August</i>	100,72	110,69	104,65
September/ <i>September</i>	100,66	110,63	104,65
Oktober/ <i>October</i>	100,63	109,67	104,66
November/ <i>November</i>	100,60	109,79	104,66
Desember/ <i>December</i>	100,57	110,10	104,66



Lanjutan Tabel/*Continued Table 9.2.1*

<b>Bulan Month</b>	<b>Penyediaan Makanan dan Minuman/Restoran Food and Beverage Services/Restaurant</b>	<b>Perawatan Pribadi dan Jasa Lainnya Personal Care and Other Services</b>	<b>Umum General</b>
(1)	(11)	(12)	(13)
Januari/ <i>January</i>	111,11	124,08	110,88
Februari/ <i>February</i>	111,57	125,24	111,19
Maret/ <i>March</i>	112,74	126,73	112,43
April/ <i>April</i>	112,88	127,51	113,32
Mei/ <i>May</i>	114,08	128,46	114,27
Juni/ <i>June</i>	114,11	128,64	115,15
Juli/ <i>July</i>	115,02	128,91	115,73
Agustus/ <i>August</i>	106,55	129,63	115,54
September/ <i>September</i>	115,46	126,65	116,96
Oktober/ <i>October</i>	115,79	129,86	117,02
November/ <i>November</i>	115,79	130,62	117,26
Desember/ <i>December</i>	115,87	131,84	117,75

Sumber/*Source*: BPS / *Statistics of Serang Municipality*

**Tabel**  
**Table** 9.2.2**Laju Inflasi Bulanan Menurut Kelompok Pengeluaran  
(2018=100) di Kota Serang, 2022**  
**Monthly Inflation Rate by Expenditure Group (2018=100) in  
Serang Municipality, 2022**

<b>Bulan Month</b>	<b>Makanan, Minuman dan Tembakau Food, Beverages and Tobacco</b>	<b>Pakaian dan Alas Kaki Clothing and Footwear</b>	<b>Perumahan, Air, Listrik, dan Bahan Bakar Rumah Tangga Housing, Water, Electricity, and Household Fuels</b>
(1)	(2)	(3)	(4)
Januari/January	1,43	0,15	1,65
Februari/February	-0,38	0,36	0,59
Maret/March	1,50	-0,09	1,38
April/April	0,94	-0,06	-0,93
Mei/May	1,64	0,18	0,25
Juni/June	1,99	0,13	0,10
Juli/July	1,18	-0,03	0,14
Agustus/August	-1,74	0,32	1,27
September/September	-0,51	0,03	0,47
Oktober/October	-0,93	-0,02	0,24
November/November	0,47	0,13	-0,05
Desember/December	1,08	0,13	0,01
<b>2022</b>	<b>6,80</b>	<b>1,24</b>	<b>7,19</b>

Lanjutan Tabel/Continued Table 9.2.2

<b>Bulan Month</b>	<b>Perlengkapan, Peralatan, dan Pemeliharaan Rutin Rumah Tangga Furnishing, Household Equipment and Routine Household Maintenance</b>	<b>Kesehatan Health</b>	<b>Transportasi Transport</b>
(1)	(5)	(6)	(7)
Januari/January	0,52	-0,02	1,65
Februari/February	-9,70	0,36	0,43
Maret/March	13,82	1,70	1,28
April/April	0,97	0,11	2,05
Mei/May	0,89	0,2	0,47
Juni/June	0,66	0,41	0,41
Juli/July	0,26	-0,23	0,14
Agustus/August	1,06	0,66	0,43
September/September	-0,06	0,05	11,88
Oktober/October	-0,16	-0,02	2,50
November/November	0,11	0,09	0,09
Desember/December	-0,06	0,26	0,00
<b>2022</b>	<b>7,16</b>	<b>3,63</b>	<b>22,87</b>

Lanjutan Tabel/*Continued Table* 9.2.2

<b>Bulan Month</b>	<b>Informasi, Komunikasi, dan Jasa Keuangan Information, Communication and Financial Services</b>	<b>Rekreasi, Olahraga, dan Budaya Recreation, Sport, and Culture</b>	<b>Pendidikan Education</b>
(1)	(8)	(9)	(10)
Januari/ <i>January</i>	-0,13	0,23	0,00
Februari/ <i>February</i>	0,13	0,79	0,35
Maret/ <i>March</i>	0,00	-0,34	0,00
April/ <i>April</i>	-0,04	0,28	0,00
Mei/ <i>May</i>	0,00	0,41	0,00
Juni/ <i>June</i>	-0,19	0,06	0,00
Juli/ <i>July</i>	-0,25	-0,06	0,00
Agustus/ <i>August</i>	-0,07	0,62	0,00
September/ <i>September</i>	-0,06	-0,05	0,00
Oktober/ <i>October</i>	-0,03	-0,87	0,01
November/ <i>November</i>	-0,03	0,11	0,00
Desember/ <i>December</i>	-0,03	0,28	0,00
<b>2022</b>	<b>-0,69</b>	<b>1,47</b>	<b>0,36</b>

Lanjutan Tabel/Continued Table 9.2.2

<b>Bulan Month</b>	<b>Penyediaan Makanan dan Minuman/Restoran Food and Beverage Services/Restaurant</b>	<b>Perawatan Pribadi dan Jasa Lainnya Personal Care and Other Services</b>	<b>Umum General</b>
(1)	(8)	(9)	(10)
Januari/January	0,15	0,41	0,97
Februari/February	0,41	0,93	0,28
Maret/March	1,05	1,19	1,12
April/April	0,12	0,62	0,79
Mei/May	1,06	0,75	0,84
Juni/June	0,03	0,14	0,77
Juli/July	0,80	0,21	0,50
Agustus/August	-7,36	0,56	-0,16
September/September	8,36	0,02	1,23
Oktober/October	0,29	0,16	0,05
November/November	0,00	0,59	0,21
Desember/December	0,07	0,93	0,42
<b>2022</b>	<b>4,44</b>	<b>6,69</b>	<b>7,22</b>

Sumber/Source: BPS / Statistics of Serang Municipality

**Tabel**  
**Table** 9.2.3**Harga Beberapa Bahan Kebutuhan Pokok Setiap Bulannya  
di Kota Serang, 2021**  
**Retail Price of Essential Commodities Every Month in Serang  
Municipality, 2021**

<b>Bahan Pokok Essential Commodity</b>	<b>Kualitas Quality</b>	<b>Satuan Unit</b>	<b>Januari Janary</b>	<b>Februari February</b>	<b>Maret March</b>	<b>April April</b>
(1)	(2)	(3)	(4)	(5)	(6)	(7)
Beras/ <i>Rice</i>	Tertimbang	Kilogram	10 376,53	10 401,71	10 332,47	10 242,87
Minyak Goreng/ <i>Cooking Oil</i>	Bimoli (1 Liter)	Kemasan	13 385,46	14 105,16	14 735,01	14 854,74
	Tropical (1 Liter)	Kemasan	13 919,59	13 971,69	13 987,16	14 481,52
	Minyak Curah	Liter	11 375,14	11 753,54	11 753,54	11 753,54
Gula Pasir/ <i>Sugar</i>	SHS 1 / Lokal	Kilogram	12 793,58	13 066,58	14 242,45	14 900,64
Daging Ayam/ <i>Chicken</i>	Tanpa Jeroan	Kilogram	33 989,86	33 604,9	34 335,09	33 035,5
Daging Sapi/ <i>Meat</i>	Bistik	Kilogram	114 891,25	114 891,25	113 648,42	114 891,25
	Kualitas Biasa	Kilogram	104 555,06	108 914,49	107 445,04	109 662,38
Telur Ayam Ras/ <i>Chicken Egg</i>	Besar	Kilogram	25 310,75	24 877,36	26 158,2	25 918,75
Bawang Merah/ Red <i>Onion</i>	Bersih Besar	Kilogram	44 768,89	42 402,61	43 711,66	51 753,4
	Bersih Sedang	Kilogram	32 311,05	27 668,69	30 360,15	41 035,61
Cabe Merah/ Red <i>Chilli</i>	TW, Sedang Segar	Kilogram	69 070,18	86 348,94	79 224,96	58 544,11
	Keriting, Sedang Segar	Kilogram	69 590,59	84 626,3	73 933,64	54 810,95
Emas Perhiasan/ <i>Gold Jewelry</i>	Tertimbang	Gram	440 041,83	448 313,23	474 893,69	513 711,34

Lanjutan Tabel/Continued Table 9.2.3

<b>Bahan Pokok Essential Commodity</b>	<b>Kualitas Quality</b>	<b>Satuan Unit</b>	<b>Mei May</b>	<b>Juni June</b>	<b>Juli July</b>	<b>Agustus August</b>
(1)	(2)	(3)	(8)	(9)	(10)	(11)
Beras/ <i>Rice</i>	Tertimbang	Kilogram	10 280,03	10 175,49	10 079,64	10 123,13
Minyak Goreng/ <i>Cooking Oil</i>	Bimoli (1 Liter)	Kemasan	15 073,7	15 332,55	15 285,02	14 992,83
	Tropical (1 Liter)	Kemasan	14 835,15	14 850,18	14 877,6	14 715,33
	Minyak Curah	Liter	11 753,54	11 216,1	10 646,68	11 022,58
Gula Pasir/ <i>Sugar</i>	SHS 1 / Lokal	Kilogram	15 046,21	14 468,76	13 320,98	13 128,69
Daging Ayam/ <i>Chicken</i>	Tanpa Jeroan	Kilogram	34 860,05	37 641,46	36 603,62	34 549,39
Daging Sapi/ <i>Meat</i>	Bistik	Kilogram	114 891,25	116 147,68	121 230,93	120 000,
	Kualitas Biasa	Kilogram	120 063,51	111 875,36	115 248,82	116 501,69
Telur Ayam Ras/ <i>Chicken Egg</i>	Besar	Kilogram	23 450,15	24 324,02	26 007,89	25 217,74
Bawang Merah/ Red <i>Onion</i>	Bersih Besar	Kilogram	54 044,12	58 646,48	50 075,07	42 250,64
	Bersih Sedang	Kilogram	44 435,43	46 024,6	34 509,91	27 866,89
Cabe Merah/ Red <i>Chilli</i>	TW, Sedang Segar	Kilogram	48 531,3	43 859,93	40 575,72	36 226,56
	Keriting, Sedang Segar	Kilogram	44 729,61	40 268,83	35 067,34	34 404,16
Emas Perhiasan/ <i>Gold Jewelry</i>	Tertimbang	Gram	523 426,89	513 976,15	527 998,33	593 228,01

Lanjutan Tabel/*Continued Table* 9.2.3

<b>Bahan Pokok Essential Commodity</b>	<b>Kualitas Quality</b>	<b>Satuan Unit</b>	<b>September September</b>	<b>Oktober October</b>	<b>November November</b>	<b>Desember December</b>
(1)	(2)	(3)	(12)	(13)	(14)	(15)
Beras/ <i>Rice</i>	Tertimbang	Kilogram	10 132,9	9 972,92	9 624,59	9 627,54
Minyak Goreng/ <i>Cooking Oil</i>	Bimoli (1 Liter)	Kemasan	15 009,8	15 252,82	15 377,81	15 602,51
	Tropical (1 Liter)	Kemasan	14 848,57	14 962,9	15 144,82	15 912,89
	Minyak Curah	Liter	11 231,98	11 479,31	11 520,68	11 430,66
Gula Pasir/ <i>Sugar</i>	SHS 1 / Lokal	Kilogram	13 059,26	13 059,26	13 033,68	13 008,14
Daging Ayam/ <i>Chicken</i>	Tanpa Jeroan	Kilogram	33 228,45	31 957,18	33 645,1	34 311,52
Daging Sapi/ <i>Meat</i>	Bistik	Kilogram	120 000,	120 000,	120 000,	120 000,
	Kualitas Biasa	Kilogram	118 936,38	125 462,53	125 146,26	130 263,08
Telur Ayam Ras/ <i>Chicken Egg</i>	Besar	Kilogram	23 351,48	22 020,01	23 695,98	26 282,68
Bawang Merah/ <i>Red Onion</i>	Bersih Besar	Kilogram	38 642,63	39 862,94	40 515,11	37 035,16
	Bersih Sedang	Kilogram	27 947,94	31 705,29	33 394,32	29 180,84
Cabe Merah/ <i>Red Chilli</i>	TW, Sedang Segar	Kilogram	37 990,75	43 435,62	45 065,35	61 455,07
	Keriting, Sedang Segar	Kilogram	36 502,44	43 939,18	47 665,31	60 254,02
Emas Perhiasan/ <i>Gold Jewelry</i>	Tertimbang	Gram	593 513,07	588 203,97	582 735,76	545 480,06

Sumber/*Source*: BPS / *Statistics of Serang Municipality*



### 9.3 PERBANKAN BANKING

**Tabel** 9.3.1 **Posisi Dana Simpanan Rupiah dan Valuta Asing Bank Umum Menurut Jenis Simpanan di Kota Serang, 2021-2022**  
**Commercial Bank's Outstanding Funds in Rupiah and Foreign Exchange By Type of Deposits in Serang Municipality, 2021-2022**

Jenis Simpanan/Type of Deposit	2021	2022
(1)	(2)	(3)
<b>Giro/Demand Deposits</b>		
Nominal (Juta Rp.)/Nominal (Millions of Rp.)	1 680 766	1 809 396
Rekening (Satuan)/ Account (full number)	19 456	244 950
<b>Berjangka/Time Deposits</b>		
Nominal (Juta Rp.)/Nominal (Millions of Rp.)	1 297 423	1 399 104
Bilyet (Satuan)/Bilyet	5 567	62 887
<b>Tabungan/ Saving Deposits</b>		
Nominal (Juta Rp.)/Nominal (Millions of Rp.)	3 650 889	4 665 734
Rekening (Satuan)/Account (full number)	1 086 724	13 260 489

Sumber/Source: Kantor Perwakilan Bank Indonesia Provinsi Banten/Bank of Indonesia - Banten Province

**Tabel**  
**Table** 9.3.2**Posisi Dana Simpanan Rupiah dan Valuta Asing Bank Umum Menurut Jenis Valuta dan Jenis Simpanan di Kota Serang pada Januari dan Desember, 2022**  
**Commercial Bank's Outstanding Funds in Rupiah and Foreign Exchange By Type of Currency and Type of Deposits in Serang Municipality On January and December, 2022**

<b>Jenis Valuta/Simpanan/Type of Currency/Deposit</b>	<b>Januari January</b>	<b>Desember December</b>
(1)	(2)	(3)
<b>I. Rupiah/Rupiah</b>		
a. Giro/ Demand Deposits		
Nominal (Juta Rp.)/Nominal (Millions of Rp.)	2 115 859	1 770 707
Rekening (Satuan)/ Account (full number)	20 162	20 871
b. Berjangka/Time Deposits		
Nominal (Juta Rp.)/Nominal (Millions of Rp.)	1 344 561	1 372 435
Bilyet (Satuan)/Bilyet	5 465	5 499
c. Tabungan/ Saving Deposits		
Nominal (Juta Rp.)/Nominal (Millions of Rp.)	3 451 983	4 474 187
Rekening (Satuan)/Account (full number)	1 125 555	1 177 973
<b>II. Valuta Asing/ Foreign Exchange</b>		
a. Giro/ Demand Deposits		
Nominal (Juta Rp.)/Nominal (Millions of Rp.)	34 561	38 688
Rekening (Satuan)/ Account (full number)	52	60
b. Berjangka/Time Deposits		
Nominal (Juta Rp.)/Nominal (Millions of Rp.)	52 624	26 670
Bilyet (Satuan)/Bilyet	106	102
c. Tabungan/ Saving Deposits		
Nominal (Juta Rp.)/Nominal (Millions of Rp.)	70 625	191 547
Rekening (Satuan)/Account (full number)	826	964

Sumber/Source: Kantor Perwakilan Bank Indonesia Provinsi Banten/Bank of Indonesia - Banten Province

**Tabel**  
**Table** 9.3.3

**Posisi Kredit Rupiah dan Valuta Asing Bank Umum Menurut Jenis Valuta, Jenis Penggunaan, dan Sektor Ekonomi Dengan Proyek Berlokasi di Kota Serang, 2021-2022**

**Commercial Bank's Outstanding Credits in Rupiah and Foreign Exchange By Type of Currency, Type of Credits, and Economic Sectors With Projects Location in Serang Municipality, 2021-2022**

Jenis Valuta/Penggunaan/Sektor Ekonomi <i>Type of Currency/Credits/Economic Sectors</i>	Nilai (Juta Rp.) <i>Value (Million Rp.)</i>	
	2021	2022
(1)	(2)	(3)
<b>Menurut Jenis Valuta/By Type of Currency</b>		
Rupiah/ <i>Rupiah</i>	1 414 011	1 824 014
Valuta Asing/ <i>Foreign Exchange</i>	9 690 881	15 470 770
<b>Menurut Penggunaan/By Type of Credits</b>		
Modal Kerja/ <i>Working Capital</i>	4 607 161	7 575 435
Investasi/ <i>Investment</i>	1 570 690	2 521 846
Konsumsi/ <i>Consumption</i>	4 927 041	7 197 503
<b>Menurut Sektor Ekonomi/By Economic Sectors</b>		
Pertanian/ <i>Agriculture</i>	35 840	160 493
Pertambangan/ <i>Mining</i>	3 134	6 501
Perindustrian/ <i>Industry</i>	3 332 627	4 569 439
Listrik, Gas dan Air/ <i>Electricity, Gas, and Water</i>	2 683	16 215
Konstruksi/ <i>Construction</i>	612 314	742 091
Perdagangan, Restoran, dan Hotel/ <i>Trade, Restaurant and Hotel</i>	1 504 867	3 316 138
Pengangkutan, Pergudangan, dan Komunikasi/ <i>Transportation, Warehousing, and Communication</i>	414 656	472 942
Jasa-jasa Dunia Usaha/ <i>Business Services</i>	101 909	314 402
Jasa-jasa Sosial Masyarakat/ <i>Public Social Services</i>	169 804	499 061
Lain-lain/ <i>Others</i>	4 927 056	7 197 503

Sumber/*Source*: Kantor Perwakilan Bank Indonesia Provinsi Banten/*Bank of Indonesia - Banten Province*

**Tabel**  
**Table** 9.3.4

**Posisi Kredit Rupiah dan Valuta Asing Bank Umum Menurut Jenis Valuta, Jenis Penggunaan, dan Sektor Ekonomi Dengan Proyek Berlokasi di Kota Serang Pada Januari dan Desember, 2022**  
**Commercial Bank's Outstanding Credits in Rupiah and Foreign Exchange By Type of Currency, Type of Credits, and Economic Sectors With Projects Location in Serang Municipality on January and December, 2022**

Jenis Valuta/Penggunaan/Sektor Ekonomi Type of Currency/Credits/Economic Sectors	Nilai (Juta Rp.) Value (Million Rp.)	
	Januari/January	Desember/December
(1)	(2)	(3)
<b>Menurut Jenis Valuta/By Type of Currency</b>		
Rupiah/Rupiah	2 415 346	1 824 014
Valuta Asing/ Foreign Exchange	13 827 683	15 470 770
<b>Menurut Penggunaan/By Type of Credits</b>		
Modal Kerja/Working Capital	5 957 971	7 575 435
Investasi/Investment	4 208 432	2 521 846
Konsumsi/Consumption	6 076 828	7 197 503
<b>Menurut Sektor Ekonomi/By Economic Sectors</b>		
Pertanian/Agriculture	1 885 975	160 493
Pertambangan/Mining	331 930	6 501
Perindustrian/Industry	3 284 024	4 569 439
Listrik, Gas dan Air/Electricity, Gas, and Water	16 460	16 215
Konstruksi/Construction	680 518	742 091
Pedagangan, Restoran, dan Hotel/ Trade, Restaurant and Hotel	2 869 776	3 316 138
Pengangkutan, Pergudangan, dan Komunikasi/Transportation, Warehousing, and Communication	4 30 507	472 942
Jasa-jasa Dunia Usaha/Business Services	245 340	314 402
Jasa-jasa Sosial Masyarakat/Public Social Services	421 872	499 061
Lain-lain/Others	6 076 828	7 197 503

Sumber/Source: Kantor Perwakilan Bank Indonesia Provinsi Banten/Bank of Indonesia - Banten Province

**Tabel 9.3.5**      **Posisi Dana Simpanan Rupiah dan Valuta Asing Bank Umum Menurut Jenis Simpanan di Kota Serang, 2020-2022**  
**Commercial Bank's Outstanding Funds in Rupiah and Foreign Exchange By Type of Deposits in Serang Municipality, 2020-2022**

Jenis Simpanan Type of Deposit	Rupiah Rupiah		
	2020	2021	2022
(1)	(2)	(3)	(4)
<b>Giro/Demand Deposits</b>			
Nominal (juta Rp.) Nominal (millions of Rp.)	1 382 287	1 653 535	1 770 707
Rekening (satuan) Account (full number)	17 975	19 366	244 315
<b>Berjangka/Time Deposits</b>			
Nominal (juta Rp.) Nominal (millions of Rp.)	1 784 533	1 245 343	1 372 435
Bilyet (satuan) Bilyet	6 146	5 459	13 250 533
<b>Tabungan/ Saving Deposits</b>			
Nominal (juta Rp.) Nominal (millions of Rp.)	3 573 046	3 579 685	4 474 187
Rekening (satuan) Account (full number)	1 181 511	1 085 958	61 715

Sumber/Source: Kantor Perwakilan Bank Indonesia Provinsi Banten/Bank of Indonesia - Banten Province

Lanjutan Tabel/Continued Table 9.3.5

Jenis Simpanan Type of Deposit	Valuta Asing Foreign Exchange		
	2020	2021	2022
(1)	(2)	(3)	(4)
<b>Giro/Demand Deposits</b>			
Nominal (Juta Rp.) Nominal (Millions of Rp.)	102 101	27 232	36 688
Rekening (Satuan) Account (full number)	93	90	635
<b>Berjangka/Time Deposits</b>			
Nominal (Juta Rp.) Nominal (Millions of Rp.)	39 013	52 080	26 670
Bilyet (Satuan) Bilyet	120	108	1 172
<b>Tabungan/ Saving Deposits</b>			
Nominal (Juta Rp.) Nominal (Millions of Rp.)	69 304	71 204	191 547
Rekening (Satuan) Account (full number)	701	766	9 956

Sumber/Source: Kantor Perwakilan Bank Indonesia Provinsi Banten/Bank of Indonesia - Banten Province

**Tabel**  
**Table 9.3.6****Banyaknya Uang yang Dipinjam oleh Nasabah Menurut Golongan Pinjaman di Perum Pegadaian Serang, 2022**  
**Number of Credit by Loan Group at State Pawnshop Company of Serang, 2022**

Bulan Month	Nilai Pinjaman per Golongan Pinjaman (000 Rp.) Credit by Loan Group (000 Rp.)				Jumlah Total
	A	B	C	D	
(1)	(2)	(3)	(4)	(5)	(6)
Januari/January	1 500	119 880	210 180	51 300	382 860
Februari/February	920	108 100	338 820	118 000	565 840
Maret/March	660	237 320	349 610	213 600	801 190
April/April	360	134 040	388 280	959 900	1 482 580
Mei/May	690	202 830	316 140	323 200	842 860
Juni/June	1 480	237 160	540 350	1 406 400	2 185 390
Juli/July	1 800	330 820	600 800	914 000	1 847 420
Agustus/August	3 100	261 790	805 730	801 900	1 872 520
September/September	2 960	479 410	823 030	1 510 400	2 815 800
Oktober/October	1 920	456 960	750 450	2 692 300	3 901 630
November/November	4 270	581 590	1 091 240	3 683 900	5 361 000
Desember/December	2 920	618 140	1 408 150	3 688 900	5 718 110
<b>Jumlah</b>	<b>22 580</b>	<b>3 768 040</b>	<b>7 622 780</b>	<b>16 363 800</b>	<b>27 777 200</b>

Sumber/Source: Perum Pegadaian Serang/State Pawnshop of Serang

**Tabel**  
**Table** 9.3.7

**Banyaknya Barang yang Digadaikan Nasabah Menurut Golongan Pinjaman di Perum Pegadaian Serang, 2022**  
**Number of Goods Pawning by Loan Group at State Pawnshop Company of Serang, 2022**

Bulan Month	Barang Gadaian per Golongan Pinjaman Goods Pawning by Loan Group				Jumlah Total
	A	B	C	D	
(1)	(2)	(3)	(4)	(5)	(6)
Januari/January	3	53	21	2	79
Februari/February	3	43	38	4	88
Maret/March	2	94	39	6	141
April/April	1	57	38	11	107
Mei/May	2	83	34	9	128
Juni/June	3	104	54	23	184
Juli/July	4	134	61	19	218
Agustus/August	9	112	82	19	222
September/September	8	197	86	25	316
Oktober/October	6	180	80	41	307
November/November	13	237	110	48	408
Desember/December	7	243	151	51	452
<b>Jumlah</b>	<b>61</b>	<b>1537</b>	<b>794</b>	<b>258</b>	<b>2650</b>

Sumber/Source: Perum Pegadaian Serang/State Pawnshop of Serang





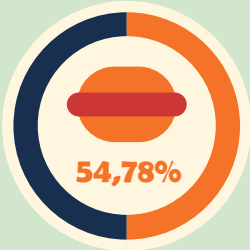
# PENGELUARAN PENDUDUK

POPULATION EXPENDITURE

## PENGELUARAN PENDUDUK PER KAPITA SEBULAN DI KOTA SERANG TAHUN 2022

Monthly Average Expenditure per Capita in Serang Municipality, 2022

### MAKANAN Food



#### SUBKELOMPOK KONSUMSI MAKANAN TERTINGGI

##### Makanan dan Minuman Jadi Prepared Food and Beverages



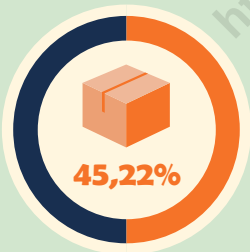
35,98  
Persen/Percent

##### Rokok Cigarettes



15,69  
Persen/Percent

### BUKAN MAKANAN Non-Food



#### SUBKELOMPOK KONSUMSI BUKAN MAKANAN TERTINGGI

##### Perumahan dan Fasilitas Rumah Tangga Housing and Household Facilities



57,07  
Persen/Percent

##### Aneka Komoditas dan Jasa Goods and Services



21,87  
Persen/Percent

PENGELUARAN  
Expenditure





**PENJELASAN TEKNIS**

1. Pengeluaran rata-rata per kapita adalah biaya yang dikeluarkan untuk konsumsi semua anggota rumah tangga selama sebulan baik yang berasal dari pembelian, pemberian maupun produksi sendiri dibagi dengan banyaknya anggota rumah tangga dalam rumah tangga tersebut

**TECHNICAL NOTES**

1. *Per capita Average Expenditure is the cost spent for all household members consumption during the month, whether from purchasing, giving or own production, divided by the number of household members in the household.*

<https://serangkota.bps.go.id>

**ULASAN**

**DESCRIPTION**

Rata-rata pengeluaran per kapita selama sebulan di Kota Serang tahun 2022 untuk kelompok barang/jasa bukan makanan sebesar Rp.614.501,00 dan untuk kelompok makanan sebesar Rp. 744.394,00.

Jika dilihat dari golongan pengeluaran per kapita sebulan, hampir sebagian penduduk Kota Serang atau tepatnya sebanyak 49,49 persen penduduk Kota Serang masuk ke dalam golongan pengeluaran per kapita di bawah Rp. 1.000.000,00.

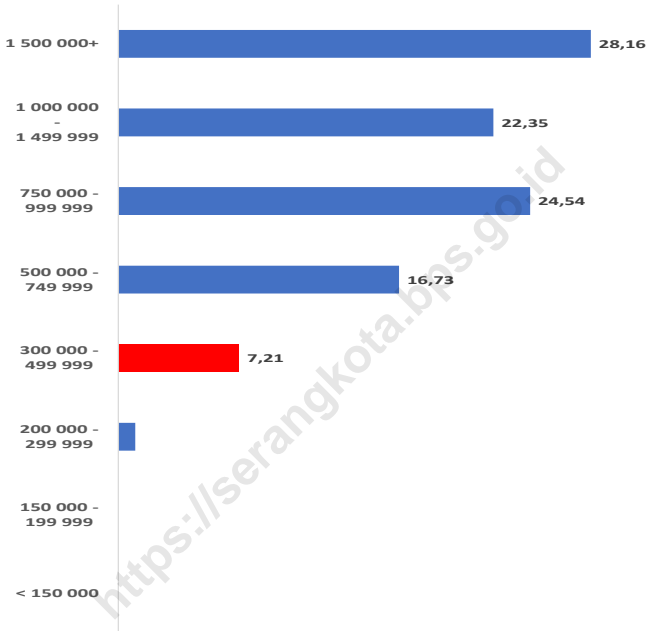
*Per capita average expenditure per month in Serang Municipality 2022 for non food group is about Rp. 614.501,00 and for food group is about Rp.744.394,00.*

*Almost half of Serang Municipality population, which is about 49.49 percent, is having a per capita average expenditure per month below Rp. 1.000.000,00.*

<https://serangkota.bps.go.id>

**Gambar** 10.1  
**Figures**

**Persentase Penduduk Menurut Golongan Pengeluaran Per Kapita Sebulan di Kota Serang, 2022**  
*Percentage of Population by Per Capita Spending Group a Month in Serang Municipality, 2022*



Sumber/Source: BPS, Survei Sosial Ekonomi Nasional (Susenas) Maret/BPS-Statistics Indonesia, National Socioeconomic Survey March

**Tabel**  
**Table** 10.1**Rata-rata Pengeluaran per Kapita Sebulan Menurut Kelompok Komoditas (rupiah) di Kota Serang, 2021 dan 2022**  
**Monthly Average Expenditure per Capita by Commodity Group (rupiahs) in Serang Municipality, 2021 and 2022**

<b>Kelompok Komoditas/Commodity Group</b>	<b>2021</b>	<b>2022</b>
(1)	(2)	(3)
<b>Makanan/Food</b>		
Padi-padian/Cereals	68 672	66 453
Umbi-umbian/Tubers	5 726	5 201
Ikan/udang/cumi/kerang/Fish/shrimp/common squid/shells	49 621	48 775
Daging/Meat	31 757	37 478
Telur dan susu/Eggs and milk	42 410	31 840
Sayur-sayuran/Vegetables	55 983	52 090
Kacang-kacangan/Legumes	16 128	17 760
Buah-buahan/Fruits	27 559	29 918
Minyak dan kelapa/Oil and coconut	16 666	22 054
Bahan minuman/Beverage stuffs	18 906	17 584
Bumbu-bumbuan/Spices	16 095	16 306
Konsumsi lainnya/Miscellaneous food items	12 915	14 237
Makanan dan minuman jadi/Prepared food and beverages	292 456	267 869
Rokok/Cigarettes	117 493	116 831
<b>Jumlah makanan/Total food</b>	<b>772 387</b>	<b>744 394</b>
<b>Bukan makanan/Non-food</b>		
Perumahan dan fasilitas rumah tangga/Housing and household facilities	379 755	350 671
Aneka komoditas dan jasa/Goods and services	175 498	134 363
Pakaian, alas kaki, dan tutup kepala/Clothing, footwear, and headgear	39 149	33 145
Komoditas tahan lama/Durable goods	36 839	33 718
Pajak, pungutan, dan asuransi/Taxes and insurance	66 666	46 722
Keperluan pesta dan upacara/kenduri/Parties and ceremonies	18 274 <sup>1</sup>	15 882
<b>Jumlah bukan makanan/Total non-food</b>	<b>716 182</b>	<b>614 501</b>
<b>Jumlah/Total</b>	<b>1 488 569</b>	<b>1 358 895</b>

Catatan/Note: <sup>1</sup>RSE > 25% tetapi ≤ 50% perlu hati-hati jika ingin digunakan

Sumber/Source: BPS, Survei Sosial Ekonomi Nasional (Susenas) Maret/BPS-Statistics Indonesia, National Socioeconomic Survey March

**Tabel**  
**Table** 10.2

**Persentase Pengeluaran per Kapita Sebulan Menurut Kelompok Komoditas di Kota Serang, 2021 dan 2022**  
**Percentage of Monthly Expenditure per Capita by Commodity Group in Serang Municipality, 2021 and 2022**

<b>Kelompok Komoditas/Commodity Group</b>	<b>2021</b>	<b>2022</b>
(1)	(2)	(3)
<b>Makanan/Food</b>		
Padi-padian/ <i>Cereals</i>	8,89	8,93
Umbi-umbian/ <i>Tubers</i>	0,74	0,70
Ikan/udang/cumi/kerang/ <i>Fish/shrimp/common squid/shells</i>	6,42	6,55
Daging/ <i>Meat</i>	4,11	5,03
Telur dan susu/ <i>Eggs and milk</i>	5,49	4,28
Sayur-sayuran/ <i>Vegetables</i>	7,25	7,00
Kacang-kacangan/ <i>Legumes</i>	2,09	2,39
Buah-buahan/ <i>Fruits</i>	3,57	4,02
Minyak dan kelapa/ <i>Oil and coconut</i>	2,16	2,96
Bahan minuman/ <i>Beverage stuffs</i>	2,45	2,36
Bumbu-bumbuan/ <i>Spices</i>	2,08	2,19
Konsumsi lainnya/ <i>Miscellaneous food items</i>	1,67	1,91
Makanan dan minuman jadi/ <i>Prepared food and beverages</i>	37,86	35,98
Rokok/ <i>Cigarettes</i>	15,21	15,69
<b>Jumlah makanan/Total food</b>	<b>100,00</b>	<b>100,00</b>
<b>Bukan makanan/Non-food</b>		
Perumahan dan fasilitas rumah tangga/ <i>Housing and household facilities</i>	53,02	57,07
Aneka komoditas dan jasa/ <i>Goods and services</i>	24,50	21,87
Pakaian, alas kaki, dan tutup kepala/ <i>Clothing, footwear, and headgear</i>	5,47	5,39
Komoditas tahan lama/ <i>Durable goods</i>	5,14	5,49
Pajak, pungutan, dan asuransi/ <i>Taxes and insurance</i>	9,31	7,60
Keperluan pesta dan upacara/kenduri/ <i>Parties and ceremonies</i>	2,55	2,58
<b>Jumlah bukan makanan/Total non-food</b>	<b>100,00</b>	<b>100,00</b>
<b>Jumlah/Total</b>	<b>100,00</b>	<b>100,00</b>

Sumber/Source: BPS, Survei Sosial Ekonomi Nasional (Susenas) Maret/BPS-Statistics Indonesia, National Socioeconomic Survey March



**Tabel**  
**Table** 10.3**Persentase Penduduk Menurut Golongan Pengeluaran Per Kapita Sebulan di Kota Serang, 2021 dan 2022**  
**Percentage of Population by Per Capita Spending Group a Month in Serang Municipality, 2021 and 2022**

<b>Golongan Pengeluaran</b> <i>Spending Group</i> <b>(Rp)</b>	<b>2021</b>	<b>2022</b>
(1)	(2)	(3)
< 150 000	-	-
150 000–199 999	-	-
200 000–299 999	0,19	1,01
300 000–499 999	2,32	7,21
500 000–749 999	15,47	16,73
750 000–999 999	22,33	24,54
1 000 000–1 499 999	25,58	22,35
> 1 500 000	34,11	28,16
<b>Jumlah/Total</b>	<b>100,00</b>	<b>100,00</b>

Sumber/Source: BPS, Survei Sosial Ekonomi Nasional (Susenas) Maret/BPS-Statistics Indonesia, National Socioeconomic Survey March

## JUMLAH PEDAGANG DI KOTA SERANG TAHUN 2022

Number of Merchants in Serang Municipality, 2022



**PEDAGANG BESAR**  
*Wholesaler*

**782 Unit**



**PEDAGANG MENENGAH**  
*Medium Trader*

**595 Unit**



**PEDAGANG KECIL**  
*Small Trader*

**4.072 Unit**





**PENJELASAN TEKNIS**

1. Pasar adalah salah satu dari berbagai sistem, institusi, prosedur, hubungan sosial dan infrastruktur tempat usaha menjual barang, jasa, dan tenaga kerja untuk orang-orang dengan imbalan uang
2. Pasar Tradisional merupakan tempat bertemunya penjual dan pembeli serta ditandai dengan adanya transaksi penjual pembeli secara langsung dan biasanya ada proses tawar-menawar, bangunan biasanya terdiri dari kios-kios atau gerai, los dan dasaran terbuka yang dibuka oleh penjual maupun suatu pengelola pasar.
3. Pasar modern adalah pasar pasar yang bersifat modern yang dimana barang dagangannya diperjual belikan dengan harga yang pas sehingga tidak ada aktivitas tawar menawar dan dengan layanan yang baik.
4. Minimarket: pasar swalayan kecil
5. Toko atau kedai berupa bangunan permanen tempat menjual barang-barang (makanan kecil dan sebagainya);
6. Warung adalah tempat menjual makanan, minuman, kelontong, dan sebagainya

**TECHNICAL NOTES**

1. *Market is one of various systems, institutions, procedures, social relations and infrastructure where businesses sell goods, services, and labor to people in exchange for money*
2. *Traditional Market is a place where sellers and buyers meet and is marked by direct seller transactions and there is usually a bargaining process, buildings usually consist of stalls or outlets, booths and open bases which are opened by sellers or a market manager.*
3. *Modern market is a modern market where the merchandise is traded at an appropriate price so that there is no bargaining activity and with good service.*
4. *Minimarkets: small supermarkets*
5. *Shop or tavern in the form of permanent buildings where sell goods (snacks and so on);*
6. *Warung is a place to sell food, drinks, grocery, and so on.*

**ULASAN**

Perusahaan perdagangan dibagi ke dalam tiga kelompok, yaitu perusahaan perdagangan besar, perdagangan menengah, dan perdagangan kecil.

Pada tahun 2022, terdapat sebanyak 5.449 perusahaan perdagangan di Kota Serang, yang terdiri dari 782 perdagangan besar, 595 perdagangan menengah dan 4.072 perdagangan kecil.

Jumlah pasar modern yang ada di Kota Serang pada tahun 2022 sebanyak 114 unit. Supermarket/pasar swalayan/toserba sebanyak 12 unit dan jumlah minimarket sebanyak 102 unit.

**DESCRIPTION**

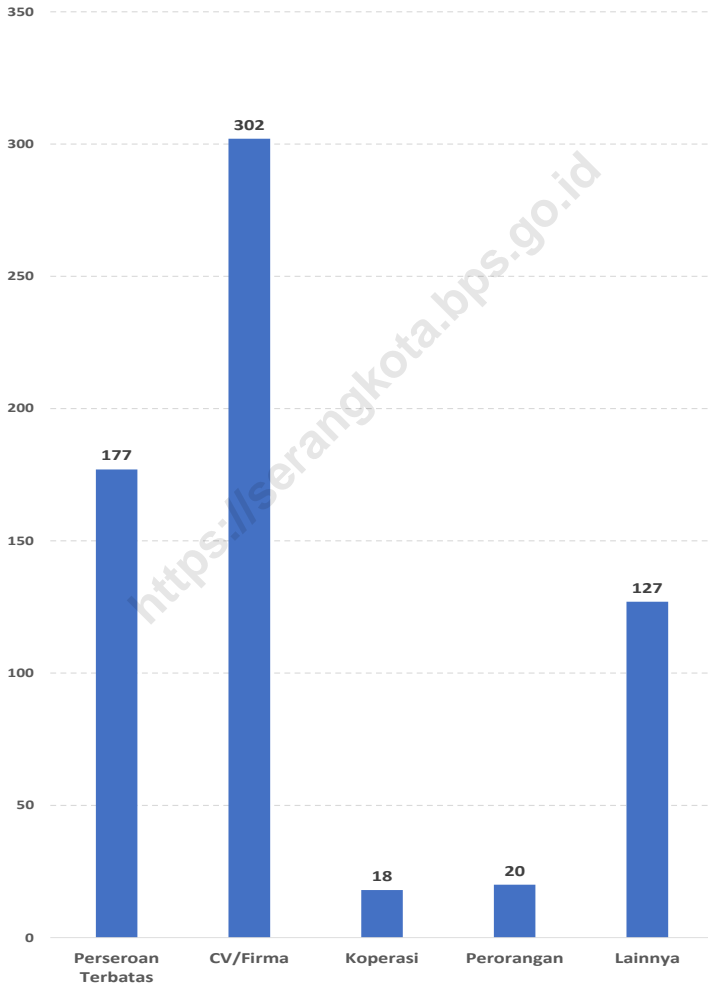
*Trading companies are divided into three groups, namely large trading, medium trading and small trading companies.*

*In 2022, there were 5,449 trading companies in Serang City, which consisted of 782 large-scale trade, 595 medium trade and 4,072 small trade.*

*There are 114 modern markets in Serang City in 2022. There are 12 units of supermarket and 102 units of minimarkets.*

**Gambar**  
**Figures** 11.1

**Jumlah Perusahaan Menurut Bentuk Badan Hukum di  
Kota Serang, 2022**  
*Number of Establishments by Type of Business Entity in  
Serang Municipality, 2022*



Sumber/Source : Dinas Perdagangan, Perindustrian, dan Koperasi Kota Serang/ Trade, Industrial Affair, and Cooperative Service of Serang Municipality

**Tabel** 11.1 **Jumlah Sarana Perdagangan Menurut Jenisnya di Kota Serang, 2019–2022**  
**Table** 11.1 **Number of Trading Facilities by Type of Facility in Serang Municipality, 2019–2022**

<b>Jenis Sarana Perdagangan</b> <i>Type of Trading Facilities</i>	<b>2019</b>	<b>2020</b>	<b>2021</b>	<b>2022</b>
(1)	(2)	(3)	(4)	(5)
Pasar/Market <sup>1</sup>	224	268	267	114
Toko/Store	6 490	...	...	...
Kios	...	...	...	...
Warung	...	...	...	...
<b>Jumlah/Total</b>	...	...	...	...

Catatan/Note: <sup>1</sup>Pasar mencakup pasar tradisional dan pasar modern (pasar, minimarket, dan pasar grosir)

Sumber/Source: Dinas Perdagangan, Perindustrian, dan Koperasi Kota Serang/ Trade, Industrial Affair, and Cooperative Service of Serang Municipality

**Tabel**  
**Table** 11.2

**Jumlah Perusahaan Menurut Bentuk Badan Hukum di Kota Serang, 2018-2022**  
**Number of Establishments by Type of Business Entity in Serang Municipality, 2018–2022**

<b>Tipe Badan Hukum</b> <b>Type of Business Entity</b>	<b>2018</b>	<b>2019</b>	<b>2020</b>	<b>2021</b>	<b>2022</b>
(1)	(2)	(3)	(4)	(5)	(6)
Perseroan Terbatas	344	-	-	177	276
CV/Firma	560	-	-	302	441
Koperasi	34	-	-	18	34
Perorangan	52	-	-	20	4 588
Lainnya	8	-	-	127	257
<b>Jumlah/Total</b>	<b>998</b>	<b>-</b>	<b>-</b>	<b>644</b>	<b>5 596</b>

Sumber/Source: BPTPM Kota Serang/ BPTPM of Serang Municipality



**Tabel**  
**Table** 11.3**Jumlah Pedagang Menurut Kecamatan di Kota Serang, 2022**  
**Number of Merchants by Subdistrict in Serang Municipality, 2022**

Kecamatan Subdistrict	Pedagang Besar Wholesaler	Pedagang Menengah Medium Trader	Pedagang Kecil Small Trader
(1)	(2)	(3)	(4)
Curug	40	23	269
Walantaka	106	53	256
Cipocok Jaya	290	209	965
Serang	195	203	2 051
Taktakan	13	49	361
Kasemen	58	58	170
<b>Jumlah/Total</b>	<b>702</b>	<b>595</b>	<b>4072</b>

Sumber/Source: BPTPM Kota Serang/ BPTPM of Serang Municipality

**Tabel**  
**Table** 11.4

**Jumlah Pasar Modern di Kota Serang, 2020-2022**  
**Number of Modern Market in Serang Municipality, 2020-2022**

Kecamatan <i>Subdistrict</i>	Pasar Swalayan/Supermarket/Toserba <i>Supermarket</i>		
	2020	2021	2022
(1)	(2)	(3)	(4)
Curug	-	-	-
Walantaka	-	-	-
Cipocok Jaya	2	1	1
Serang	13	12	11
Taktakan	-	-	-
Kasemen	-	-	-
<b>Jumlah/Total</b>	<b>15</b>	<b>13</b>	<b>12</b>

Lanjutan Tabel/*Continued Table 11.4*

Kecamatan Subdistrict	Minimarket Minimarket		
	2020	2021	2022
(1)	(2)	(3)	(4)
Curug	7	5	8
Walantaka	17	4	20
Cipocok Jaya	32	16	20
Serang	92	16	25
Taktakan	20	41	22
Kasemen	7	12	7
<b>Jumlah/Total</b>	<b>175</b>	<b>94</b>	<b>102</b>

Sumber/Source: Dinas Perdagangan, Perindustrian, dan Koperasi Kota Serang/ *Trade, Industrial Affair, and Cooperative Service of Serang Municipality*

**Tabel**  
**Table** 11.5

**Jumlah Pasar dan Pedagang di Kota Serang, 2022**  
**Number of Traditional Market and Trader in Serang Municipality, 2022**

Kecamatan Subdistrict	Jumlah Pasar Number of Traditional Market	Jumlah Pedagang Number of Trader		
		Kios Kiosk	Los Stand	PKL Street Vendors
(1)		(2)	(3)	(4)
Curug	-	-	-	-
Walantaka	1	180	60	18
Cipocok Jaya	-	-	-	-
Serang	3	2 401	811	279
Taktakan	-	-	-	-
Kasemen	2	387	54	9
<b>Jumlah/Total</b>	<b>6</b>	<b>2 968</b>	<b>925</b>	<b>306</b>

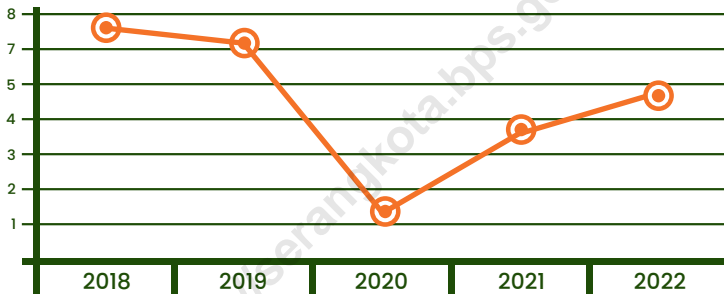
Sumber/Source: Dinas Perdagangan, Perindustrian, dan Koperasi Kota Serang/ Trade, Industrial Affair, and Cooperative Service of Serang Municipality



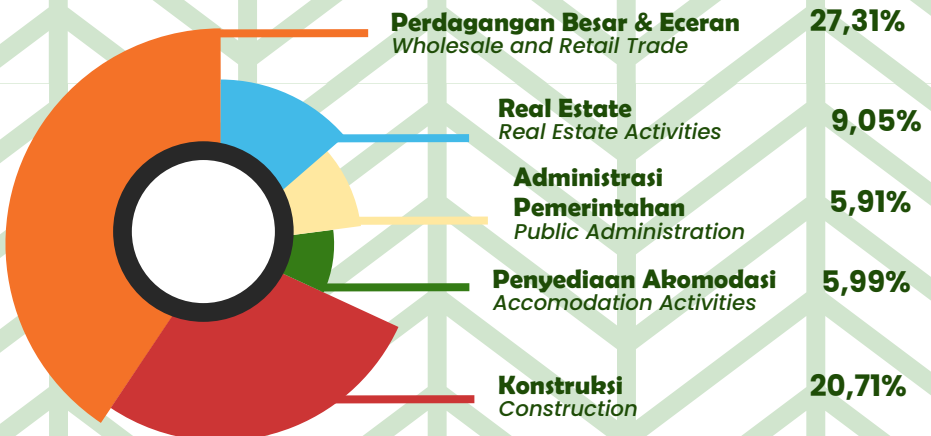
# SISTEM NERACA NASIONAL

SYSTEM OF REGIONAL ACCOUNTS

**LAJU PERTUMBUHAN PRODUK DOMESTIK REGIONAL BRUTO ATAS DASAR HARGA KONSTAN 2010 MENURUT LAPANGAN USAHA (PERSEN) DI KOTA SERANG, 2018-2022**



**PENYUMBANG TERBESAR PRODUK DOMESTIK REGIONAL BRUTO ATAS DASAR HARGA BERLAKU MENURUT LAPANGAN USAHA (PERSEN) DI KOTA SERANG, 2022**





**PENJELASAN TEKNIS****TECHNICAL NOTES**

1. Penghitungan statistik neraca nasional mengikuti buku petunjuk yang diterbitkan oleh Perserikatan Bangsa Bangsa (PBB) dikenal sebagai Sistem Neraca Nasional (SNN). SNN adalah rekomendasi internasional tentang bagaimana menyusun ukuran aktivitas ekonomi yang sesuai dengan standar neraca baku yang didasarkan pada prinsip-prinsip ekonomi. Rekomendasi yang dimaksud dinyatakan dalam sekumpulan konsep, definisi, klasifikasi, dan aturan neraca yang disepakati secara internasional dalam mengukur indikator tertentu seperti Produk Domestik Bruto (PDB). Salah satu bentuk adaptasi pencatatan statistik nasional adalah melakukan perubahan tahun dasar PDB Indonesia dari tahun 2000 ke 2010. Perubahan tahun dasar PDB dilakukan seiring dengan mengadopsi rekomendasi PBB yang tertuang dalam Sistem Neraca Nasional 2008 (SNA 2008).
  2. Produk Domestik Regional Bruto (PDRB) menggambarkan kemampuan suatu wilayah untuk menciptakan nilai tambah pada suatu waktu tertentu. Untuk menyusun PDRB digunakan 2 pendekatan, yaitu lapangan usaha dan pengeluaran. Keduanya menyajikan komposisi
1. *The method used to estimate national accounts statistics is based on the standard guidelines formed by United Nation known as System of National Accounts (SNA). SNA is the internationally agreed standard set of recommendations on how to compile measures of economic activity in accordance with strict accounting conventions based on economic principles. The recommendations are expressed in term of a set of concepts, definitions, classifications and accounting rules that comprise the internationally agreed standard for measuring indicators such as Gross Domestic Product (GDP). One of the improvement in the national statistical system is to rebase GDP form base year 2000 to 2010 in order to capture current economic condition. It is in line with the United Nations (UN) recommendation on 2008 SNA.*
  2. *The basic measure of the value added arising from economic activity is known as Gross Regional Domestic Product (GRDP) at the regional level(provinces/regencies/municipalities). To compile these statistics, two approaches have been used, i.e. "production approach" and*



data nilai tambah dirinci menurut sumber kegiatan ekonomi (lapangan usaha) dan menurut komponen penggunaannya. PDB maupun PDRB dari sisi lapangan usaha merupakan penjumlahan seluruh komponen nilai tambah bruto yang mampu diciptakan oleh sektor-sektor ekonomi atas berbagai aktivitas produksinya. Sedangkan dari sisi pengeluaran menjelaskan tentang penggunaan dari nilai tambah tersebut.

3. PDB menurut lapangan usaha mengalami perubahan klasifikasi dari 9 lapangan usaha menjadi 17 lapangan usaha. PDB menurut lapangan usaha dirinci menurut total nilai tambah dari seluruh sektor ekonomi yang mencakup lapangan usaha Pertanian, Kehutanan, dan Perikanan; Pertambangan dan Penggalian; Industri Pengolahan; Pengadaan Listrik dan Gas; Pengadaan Air, Pengelolaan Sampah, Limbah dan Daur Ulang; Konstruksi; Perdagangan Besar dan Eceran, Reparasi Mobil dan Sepeda Motor; Transportasi dan Pergudangan; Penyediaan Akomodasi dan Makan Minum; Informasi dan Komunikasi; Jasa Keuangan dan Asuransi; Real Estat; Jasa Perusahaan; Administrasi Pemerintahan, Pertahanan dan Jaminan Sosial Wajib; Jasa Pendidikan; Jasa Kesehatan dan Kegiatan Sosial; dan Jasa lainnya.

*“expenditure approach”. The first approach is to measure value added produced by various kinds of economic activities, while the second approach is to measure final uses of the country’s output. In other words, GDP/GRDP is the sum of total value added produced by all economic industries (activities) and the way of using it.*

3. *GDP by industry classification changes from 9 sectors to 17 industries. GDP by industry is classified by types of economic activities such as Agriculture, Forestry and Fishing; Mining and Quarrying; Manufacturing; Electricity and Gas; Water supply, Sewerage, Waste Management and Remediation Activities; Construction; Wholesale and Retail Trade; Repair of Motor Vehicles and Motorcycles; Transportation and Storage; Accommodation and Food Service Activities; Information and Communication; Financial and Insurance Activities; Real Estate Activities; Business Activities; Public Administration; Defence and Compulsory Social Security; Education; Human Health and Social Work Activities; and Other Services Activities.*

**ULASAN**

Ditinjau dari penghitungan atas dasar harga berlaku, PDRB Kota Serang meningkat 3,22 triliun rupiah yaitu dari 33,50 triliun rupiah pada tahun 2021 menjadi 36,72 triliun rupiah pada tahun 2022. Begitu juga menurut penghitungan atas dasar harga konstan 2010, PDRB Kota Serang tahun 2022 meningkat dengan laju pertumbuhan PDRB sebesar 4,71 persen dibandingkan dengan tahun lalu.

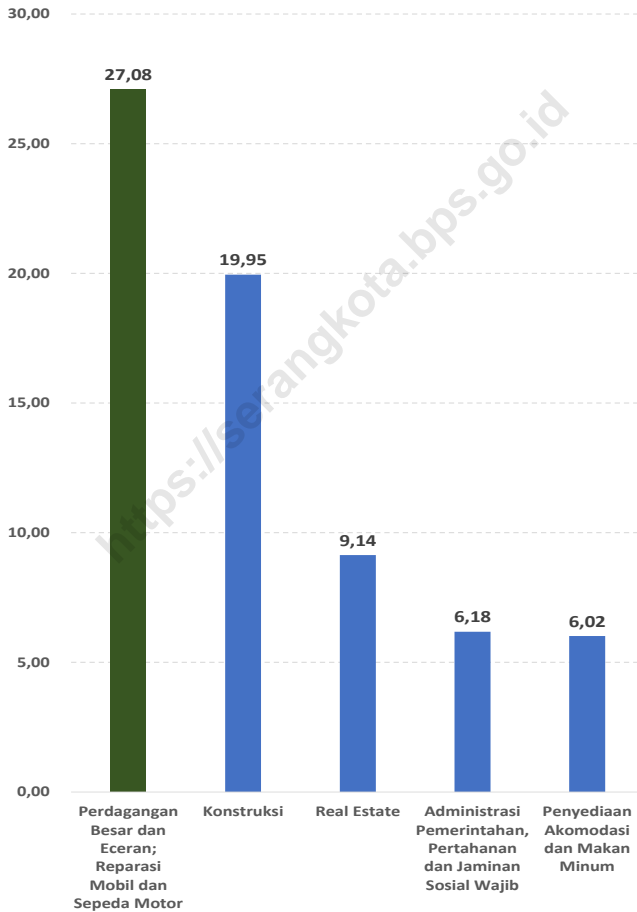
**DESCRIPTION**

*GRDP of The Serang Municipality at current prices has increased 3.22 trillion from 33.50 trillion rupiahs in 2021 to 36.72 trillion rupiahs in 2022. Then, the GRDP of constant with base on year 2010 in Serang Municipality has increased up by 4.71 percent in 2022 than the previous year.*

<https://serangkota.bps.go.id>

**Gambar** 12.1  
**Figures**

**Lima Penyumbang Terbesar Produk Domestik Regional Bruto Atas Dasar Harga Berlaku Menurut Lapangan Usaha Kota Serang(%), 2022**  
**The Five Greatest Contributors Gross Regional Domestic Product at Current Market Prices of Serang Municipality (%), 2022**



Sumber/Source : BPS, berbagai sensus, survei dan sumber lain/BPS-Statistics Indonesia, various census, survey, and other sources

**Tabel** 12.1. **Produk Domestik Regional Bruto Atas Dasar Harga Berlaku Menurut Lapangan Usaha di Kota Serang (milyar rupiah), 2018–2022**  
**Gross Regional Domestic Product at Current Market Prices by Industry in Serang Municipality (billions rupiahs), 2018–2022**

	Lapangan Usaha/Industry	2018	2019	2020	2021*)	2022**)
	(1)	(2)	(3)	(4)	(5)	(6)
A	Pertanian, Kehutanan, dan Perikanan/ <i>Agriculture, Forestry, and Fishing</i>	1 624,15	1 681,05	1 722,13	1 745,45	1 856,19
B	Pertambangan dan Penggalian/ <i>Mining and Quarrying</i>	1,93	1,99	1,95	1,91	1,97
C	Industri Pengolahan/ <i>Manufacturing</i>	1 321,54	1 394,82	1 416,47	1 483,75	1 663,44
D	Pengadaan Listrik dan Gas/ <i>Electricity and Gas</i>	51,74	55,30	52,00	54,98	62,34
E	Pengadaan Air; Pengelolaan Sampah, Limbah, dan Daur Ulang/ <i>Water Supply; Sewerage, Waste Management, and Remediation Activities</i>	6,81	7,31	7,98	8,62	9,45
F	Konstruksi/ <i>Construction</i>	5 533,56	6 116,46	5 901,56	6 741,34	7 605,94
G	Perdagangan Besar dan Eceran; Reparasi Mobil dan Sepeda Motor/ <i>Wholesale and Retail Trade; Repair of Motor Vehicles and Motorcycles</i>	8 183,83	8 875,59	8 842,51	9 117,72	10 030,28
H	Transportasi dan Pergudangan/ <i>Transportation and Storage</i>	1 385,90	1 531,93	1 481,45	1 595,59	1 827,27
I	Penyediaan Akomodasi dan Makan Minum/ <i>Accommodation and Food Service Activities</i>	1 837,45	1 981,06	1 919,04	2 007,59	2 198,94
J	Informasi dan Komunikasi/ <i>Information and Communication</i>	1 111,34	1 202,49	1 295,43	1 372,41	1 474,59

Lanjutan Tabel/*Continued Table 12.1*

<b>Lapangan Usaha/Industry</b>		<b>2018</b>	<b>2019</b>	<b>2020</b>	<b>2021*)</b>	<b>2022**)</b>
(1)		(2)	(3)	(4)	(5)	(6)
K	Jasa Keuangan dan Asuransi/ <i>Financial and Insurance Activities</i>	878,36	946,89	1 025,76	1 088,17	1 152,26
L	Real Estat/ <i>Real Estate Activities</i>	2 571,42	2 847,05	2 910,88	3 046,94	3 323,20
M,N	Jasa Perusahaan/ <i>Business Activities</i>	266,42	298,87	288,48	284,94	306,62
O	Administrasi Pemerintahan, Pertahanan, dan Jaminan Sosial Wajib/ <i>Public Administration and Defence; Compulsory Social Security</i>	1 758,51	1 940,10	1 995,33	2 051,49	2 169,67
P	Jasa Pendidikan/ <i>Education</i>	1 264,64	1 411,05	1 458,79	1 461,93	1 493,44
Q	Jasa Kesehatan dan Kegiatan Sosial/ <i>Human Health and Social Work Activities</i>	600,39	668,98	718,42	797,75	854,24
R,S,T,U	Jasa Lainnya/ <i>Other Services Activities</i>	582,87	641,65	627,92	643,39	693,99
<b>Produk Domestik Regional Bruto/Gross Regional Domestic Product</b>		<b>28 980,87</b>	<b>31 602,58</b>	<b>31 666,09</b>	<b>33 503,98</b>	<b>36 723,84</b>

Catatan/Note: \*) Angka sementara/ *Preliminary figures*

\*\*) Angka sangat sementara/ *Very preliminary figures*

Sumber/Source: BPS, berbagai sensus, survei dan sumber lain/*BPS-Statistics Indonesia, various census, survey, and other sources*

**Tabel**  
**Table** 12.2

**Produk Domestik Regional Bruto Atas Dasar Harga Konstan 2010 Menurut Lapangan Usaha (miliar rupiah) di Kota Serang, 2018–2022**  
**Gross Regional Domestic Product at 2010 Constant Market Prices by Industry (billions rupiahs) in Serang Municipality, 2018–2022**

	<b>Lapangan Usaha/Industry</b>	<b>2018</b>	<b>2019</b>	<b>2020</b>	<b>2021*)</b>	<b>2022**)</b>
	(1)	(2)	(3)	(4)	(5)	(6)
A	Pertanian, Kehutanan, dan Perikanan/ <i>Agriculture, Forestry, and Fishing</i>	1 047,88	1 064,64	1 075,95	1 074,11	1 087,95
B	Pertambangan dan Penggalian/ <i>Mining and Quarrying</i>	1,37	1,39	1,34	1,30	1,26
C	Industri Pengolahan/ <i>Manufacturing</i>	1 024,04	1 065,42	1 065,30	1 093,30	1 158,16
D	Pengadaan Listrik dan Gas/ <i>Electricity and Gas</i>	28,67	30,11	28,36	29,98	33,59
E	Pengadaan Air; Pengelolaan Sampah, Limbah, dan Daur Ulang/ <i>Water Supply; Sewerage, Waste Management, and Remediation Activities</i>	5,95	6,34	6,88	7,35	7,98
F	Konstruksi/ <i>Construction</i>	3 671,16	3 944,66	3 792,79	4 153,48	4 428,03
G	Perdagangan Besar dan Eceran; Reparasi Mobil dan Sepeda Motor/ <i>Wholesale and Retail Trade; Repair of Motor Vehicles and Motorcycles</i>	6 423,15	6 738,75	6 531,14	6 660,60	6 927,55
H	Transportasi dan Pergudangan/ <i>Transportation and Storage</i>	1 002,30	1 084,33	1 025,95	1 085,42	1 152,02
I	Penyediaan Akomodasi dan Makan Minum/ <i>Accommodation and Food Service Activities</i>	1 352,30	1 444,10	1 387,76	1 439,32	1 545,51
J	Informasi dan Komunikasi/ <i>Information and Communication</i>	1 260,24	1 358,03	1 479,71	1 569,68	1 669,20

Lanjutan Tabel/Continued Table 12.2

Lapangan Usaha/Industry		2018	2019	2020	2021*)	2022**)
(1)	(2)	(3)	(4)	(5)	(6)	
K	Jasa Keuangan dan Asuransi/ <i>Financial and Insurance Activities</i>	630,00	661,03	701,21	732,88	735,83
L	Real Estat/ <i>Real Estate Activities</i>	2 165,73	2 330,97	2 351,49	2 428,38	2 561,21
M,N	Jasa Perusahaan/ <i>Business Activities</i>	185,27	200,84	190,92	185,99	191,07
O	Administrasi Pemerintahan, Pertahanan, dan Jaminan Sosial Wajib/ <i>Public Administration and Defence; Compulsory Social Security</i>	1 027,80	1 102,62	1 086,63	1 094,13	1 123,89
P	Jasa Pendidikan/ <i>Education</i>	814,37	872,19	880,82	875,71	873,96
Q	Jasa Kesehatan dan Kegiatan Sosial/ <i>Human Health and Social Work Activities</i>	444,61	480,18	506,30	550,76	569,10
R,S,T,U	Jasa Lainnya/ <i>Other Services Activities</i>	397,26	427,49	406,12	410,38	429,01
<b>Produk Domestik Regional Bruto/Gross Regional Domestic Product</b>		<b>21 482,09</b>	<b>22 813,10</b>	<b>22 518,66</b>	<b>23 392,75</b>	<b>24 495,32</b>

Catatan/Note: \*) Angka sementara/ *Preliminary figures*

\*\*) Angka sangat sementara/ *Very preliminary figures*

Sumber/Source: BPS, berbagai sensus, survei dan sumber lain/BPS-Statistics Indonesia, various census, survey, and other sources

**Tabel**  
**Table** 12.3

**Distribusi Persentase Produk Domestik Regional Bruto Atas Dasar Harga Berlaku Menurut Lapangan Usaha di Kota Serang, 2017–2021**  
**Percentage Distribution of Gross Regional Domestic Product at Current Market Prices by Industry in Serang Municipality, 2017–2021**

	Lapangan Usaha/Industry	2018	2019	2020	2021*)	2022**)
	(1)	(2)	(3)	(4)	(5)	(6)
A	Pertanian, Kehutanan, dan Perikanan/ <i>Agriculture, Forestry, and Fishing</i>	5,60	5,32	5,44	5,21	5,05
B	Pertambangan dan Penggalian/ <i>Mining and Quarrying</i>	0,01	0,01	0,01	0,01	0,01
C	Industri Pengolahan/ <i>Manufacturing</i>	4,56	4,41	4,47	4,43	4,53
D	Pengadaan Listrik dan Gas/ <i>Electricity and Gas</i>	0,18	0,17	0,16	0,16	0,17
E	Pengadaan Air; Pengelolaan Sampah, Limbah, dan Daur Ulang/ <i>Water Supply; Sewerage, Waste Management, and Remediation Activities</i>	0,02	0,02	0,03	0,03	0,03
F	Konstruksi/ <i>Construction</i>	19,09	19,35	18,64	20,12	20,71
G	Perdagangan Besar dan Eceran; Reparasi Mobil dan Sepeda Motor/ <i>Wholesale and Retail Trade; Repair of Motor Vehicles and Motorcycles</i>	28,24	28,09	27,92	27,21	27,31
H	Transportasi dan Pergudangan/ <i>Transportation and Storage</i>	4,78	4,85	4,68	4,76	4,98
I	Penyediaan Akomodasi dan Makan Minum/ <i>Accommodation and Food Service Activities</i>	6,34	6,27	6,06	5,99	5,99
J	Informasi dan Komunikasi/ <i>Information and Communication</i>	3,83	3,81	4,09	4,10	4,02
K	Jasa Keuangan dan Asuransi/ <i>Financial and Insurance Activities</i>	3,03	3,00	3,24	3,25	3,14



Lanjutan Tabel/*Continued Table* 12.3

Lapangan Usaha/ <i>Industry</i>		2018	2019	2020	2021 <sup>*)</sup>	2022 <sup>**)</sup>
(1)		(2)	(3)	(4)	(5)	(6)
L	Real Estat/ <i>Real Estate Activities</i>	8,87	9,01	9,19	9,09	9,05
M,N	Jasa Perusahaan/ <i>Business Activities</i>	0,92	0,95	0,91	0,85	0,83
O	Administrasi Pemerintahan, Pertahanan, dan Jaminan Sosial Wajib/ <i>Public Administration and Defence; Compulsory Social Security</i>	6,07	6,14	6,30	6,12	5,91
P	Jasa Pendidikan/ <i>Education</i>	4,36	4,46	4,61	4,36	4,07
Q	Jasa Kesehatan dan Kegiatan Sosial/ <i>Human Health and Social Work Activities</i>	2,07	2,12	2,27	2,38	2,33
R,S,T,U	Jasa Lainnya/ <i>Other Services Activities</i>	2,01	2,03	1,98	1,92	1,89
<b>Produk Domestik Regional Bruto/<i>Gross Regional Domestic Product</i></b>		<b>100,00</b>	<b>100,00</b>	<b>100,00</b>	<b>100,00</b>	<b>100,00</b>

Catatan/*Note*: <sup>\*)</sup> Angka sementara/ *Preliminary figures*

<sup>\*\*)</sup> Angka sangat sementara/ *Very preliminary figures*

Sumber/*Source*: BPS, berbagai sensus, survei dan sumber lain/*BPS-Statistics Indonesia, various census, survey, and other sources*

**Tabel**  
**Table** 12.4

**Laju Pertumbuhan Produk Domestik Regional Bruto Atas Dasar Harga Konstan 2010 Menurut Lapangan Usaha (persen) di Kota Serang, 2018–2022**  
**Growth Rate of Gross Regional Domestic Product at 2010 Constant Market Prices by Industry (percent) in Serang Municipality, 2018–2022**

	Lapangan Usaha/ <i>Industry</i>	2018	2019	2020	2021*)	2022**)
	(1)	(2)	(3)	(4)	(5)	(6)
A	Pertanian, Kehutanan, dan Perikanan/ <i>Agriculture, Forestry, and Fishing</i>	1,59	1,60	1,06	-0,17	1,29
B	Pertambangan dan Penggalian/ <i>Mining and Quarrying</i>	7,10	1,82	-3,94	-3,21	-2,47
C	Industri Pengolahan/ <i>Manufacturing</i>	2,18	4,04	-0,01	2,63	5,93
D	Pengadaan Listrik dan Gas/ <i>Electricity and Gas</i>	6,17	5,02	-5,80	5,69	12,06
E	Pengadaan Air; Pengelolaan Sampah, Limbah, dan Daur Ulang/ <i>Water Supply; Sewerage, Waste Management, and Remediation Activities</i>	6,92	6,57	8,48	6,83	8,60
F	Konstruksi/ <i>Construction</i>	7,60	7,45	-3,85	9,51	6,61
G	Perdagangan Besar dan Eceran; Reparasi Mobil dan Sepeda Motor/ <i>Wholesale and Retail Trade; Repair of Motor Vehicles and Motorcycles</i>	7,39	4,91	-3,08	1,98	4,01
H	Transportasi dan Pergudangan/ <i>Transportation and Storage</i>	7,37	8,18	-5,38	5,80	6,14
I	Penyediaan Akomodasi dan Makan Minum/ <i>Accommodation and Food Service Activities</i>	7,08	6,79	-3,90	3,72	7,38
J	Informasi dan Komunikasi/ <i>Information and Communication</i>	8,49	7,76	8,96	6,08	6,34
K	Jasa Keuangan dan Asuransi/ <i>Financial and Insurance Activities</i>	6,33	4,93	6,08	4,52	0,40

Lanjutan Tabel/*Continued Table* 12.4

Lapangan Usaha/ <i>Industry</i>		2018	2019	2020	2021*)	2022**)
(1)		(2)	(3)	(4)	(5)	(6)
L	Real Estat/ <i>Real Estate Activities</i>	6,71	7,63	0,88	3,27	5,47
M,N	Jasa Perusahaan/ <i>Business Activities</i>	5,78	8,40	-4,94	-2,58	2,73
O	Administrasi Pemerintahan, Pertahanan, dan Jaminan Sosial Wajib/ <i>Public Administration and Defence; Compulsory Social Security</i>	4,71	7,28	-1,45	0,69	2,72
P	Jasa Pendidikan/ <i>Education</i>	6,55	7,10	0,99	-0,58	-0,20
Q	Jasa Kesehatan dan Kegiatan Sosial/ <i>Human Health and Social Work Activities</i>	5,62	8,00	5,44	8,78	3,33
R,S,T,U	Jasa Lainnya/ <i>Other Services Activities</i>	7,17	7,61	-5,00	1,05	4,54
<b>Produk Domestik Regional Bruto/<i>Gross Regional Domestic Product</i></b>		<b>6,59</b>	<b>6,20</b>	<b>-1,29</b>	<b>3,88</b>	<b>4,71</b>

Catatan/*Note*: \*) Angka sementara/ *Preliminary figures*

\*\*) Angka sangat sementara/ *Very preliminary figures*

Sumber/*Source*: BPS, berbagai sensus, survei dan sumber lain/*BPS-Statistics Indonesia, various census, survey, and other sources*

**Tabel**  
**Table** 12.5**Produk Domestik Regional Bruto Atas Dasar Harga Berlaku Menurut Jenis Pengeluaran di Kota Serang (juta rupiah), 2018–2022**  
**Gross Regional Domestic Product at Current Market Prices by Type of Expenditure in Serang Municipality (million rupiahs), 2018–2022**

<b>Jenis Pengeluaran</b> <b>Type of Expenditure</b>	<b>2018</b>	<b>2019</b>	<b>2020</b>	<b>2021*)</b>	<b>2022**)</b>
(1)	(2)	(3)	(4)	(5)	(6)
Pengeluaran Konsumsi Rumah Tangga <i>Household Consumption Expenditure</i>	20 277 212,17	21 862 336,74	22 062 411,59	22 887 673,27	25 431 946,35
Pengeluaran Konsumsi LNPRT <i>NPISH Consumption Expenditure</i>	105 215,00	112 475,93	109 326,61	112 640,26	120 656,89
Pengeluaran Konsumsi Pemerintah <i>Government Consumption Expenditure</i>	9 805 022,90	10 724 933,06	10 086 037,05	10 579 824,95	11 055 370,31
Pembentukan Modal Tetap Bruto <i>Gross Fixed Capital Formation</i>	10 396 125,70	11 431 583,27	11 650 640,17	12 184 860,94	13 131 678,63
Perubahan Inventori <i>Changes in Inventories</i>	1 341,13	1 181,15	321,01	78,88	360,91
Ekspor Barang dan Jasa/ <i>Exports of Goods and Services</i>	20 965 039,90	21 164 188,87	21 045 841,13	22 418 772,10	25 066 327,85
Dikurangi: Impor Barang dan Jasa/ <i>Less: Import of Goods and Services</i>	32 569 090,38	33 694 121,77	33 288 482,59	34 679 865,70	38 082 500,87
<b>Produk Domestik Regional Bruto/ Gross Regional Domestic Product</b>	<b>28 980 866,42</b>	<b>31 602 577,25</b>	<b>31 666 094,97</b>	<b>33 503 984,71</b>	<b>36 723 840,08</b>

Catatan/Note: \*) Angka sementara/ *Preliminary figures*\*\*) Angka sangat sementara/ *Very preliminary figures*

Sumber/Source: BPS, berbagai sensus, survei dan sumber lain/BPS-Statistics Indonesia, various census, survey, and other sources

**Tabel**  
**Table** 12.6

**Produk Domestik Regional Bruto Atas Dasar Harga Konstan 2010 Menurut Jenis Pengeluaran di Kota Serang (jutarupiah), 2018–2022**  
**Gross Regional Domestic Product at 2010 Constant Market Prices by Type of Expenditure in Serang Municipality (million rupiahs), 2018–2022**

<b>Jenis Pengeluaran</b> <b>Type of Expenditure</b>	<b>2018</b>	<b>2019</b>	<b>2020</b>	<b>2021*)</b>	<b>2022**)</b>
(1)	(2)	(3)	(4)	(5)	(6)
Pengeluaran Konsumsi Rumah Tangga <i>Household Consumption Expenditure</i>	15 564 245,72	16 285 065,96	16 207 074,58	16 566 536,67	17 265 678,72
Pengeluaran Konsumsi LNPR <i>NPISH Consumption Expenditure</i>	77 689,89	82 001,68	76 876,57	76 292,31	78 397,98
Pengeluaran Konsumsi Pemerintah <i>Government Consumption Expenditure</i>	6 390 940,54	6 829 358,03	6 333 423,69	6 353 761,23	6 376 634,77
Pembentukan Modal Tetap Bruto <i>Gross Fixed Capital Formation</i>	8 234 533,40	8 788 037,93	8 793 879,51	9 005 585,24	9 277 124,63
Perubahan Inventori <i>Changes in Inventories</i>	4 835,15	3 727,91	1 045,65	206,52	929,79
Ekspor Barang dan Jasa/ <i>Exports of Goods and Services</i>	17 865 032,03	18 100 103,92	18 106 440,73	18 972 430,79	19 825 863,57
Dikurangi: Impor Barang dan Jasa/ <i>Less: Import of Goods and Services</i>	26 655 183,29	27 275 199,07	27 000 080,52	27 582 062,38	28 329 312,68
<b>Produk Domestik Regional Bruto/ <i>Gross Regional Domestic Product</i></b>	<b>21 482 093,45</b>	<b>22 813 096,37</b>	<b>22 518 660,21</b>	<b>23 392 750,37</b>	<b>24 495 316,78</b>

Catatan/Note: \*) Angka sementara/ *Preliminary figures*

\*\*) Angka sangat sementara/ *Very preliminary figures*

Sumber/Source: BPS, berbagai sensus, survei dan sumber lain/BPS-Statistics Indonesia, various census, survey, and other sources

# PERBANDINGAN ANTAR KABUPATEN / KOTA

REGENCY / MUNICIPAL COMPARISON

## KOTA SERANG



Jumlah  
Penduduk  
720,4  
Ribu Jiwa

## KABUPATEN SERANG



Jumlah  
Penduduk  
1.678,9  
Ribu Jiwa

## KOTA CILEGON



Jumlah  
Penduduk  
450,3  
Ribu Jiwa

## KOTA TANGERANG



Jumlah  
Penduduk  
1.930,6  
Ribu Jiwa

## KOTA TANGERANG SELATAN



Jumlah  
Penduduk  
1.378,5  
Ribu Jiwa

## KABUPATEN PANDEGLANG



Jumlah  
Penduduk  
1.307,1  
Ribu Jiwa

## KABUPATEN TANGERANG



Jumlah  
Penduduk  
3.352,5  
Ribu Jiwa

## KABUPATEN LEBAK



Jumlah  
Penduduk  
1.433,9  
Ribu Jiwa



**PENJELASAN TEKNIS**

**TECHNICAL NOTES**

- |  |  |
|--|--|
| <p>1. Penduduk Indonesia adalah semua orang yang berdomisili di wilayah teritorial Indonesia selama 6 bulan atau lebih dan atau mereka yang berdomisili kurang dari 6 bulan tetapi bertujuan menetap.</p>  | <p>1. <i>The population of Indonesia are all residents of the entire territory of Indonesia who have stayed for six months or longer, and those who intended to stay more than six months even though their length of stay is less than six months.</i></p>  |
| <p>2. Laju pertumbuhan penduduk adalah angka yang menunjukkan persentase penambahan penduduk dalam jangka waktu tertentu.</p>  | <p>2. <i>The growth rate of population is the number that show percentage of population growth within a specified period.</i></p>  |
| <p>3. Penduduk miskin adalah penduduk yang memiliki rata-rata pengeluaran per kapita per bulan di bawah Garis Kemiskinan.</p>  | <p>3. <i>A person whose expenditure per capita per month is below the poverty line is considered to be poor.</i></p>   |
| <p>4. Indeks Pembangunan Manusia (IPM) menjelaskan bagaimana penduduk dapat mengakses hasil pembangunan dalam memperoleh pendapatan, kesehatan, pendidikan dan sebagainya. IPM diperkenalkan oleh UNDP pada tahun 1990 dan dipublikasikan secara berkala dalam laporan tahunan Human Development Report (HDR). IPM dibentuk oleh 3 (tiga) dimensi dasar: Umur panjang dan hidup sehat; pengetahuan; dan standar hidup layak.</p> | <p>4. <i>The Human Development Index (HDI) explains how people can access development results in obtaining income, health, education and so forth. HDI was introduced by United Nations Development Programme (UNDP) in 1990 and published periodically in the annual report of the Human Development Report. HDI was formed by three basic dimensions: a long and healthy life; knowledge; and a decent standard of living.</i></p> |

**ULASAN**

Jumlah penduduk terbanyak di Provinsi Banten berada di Kabupaten Tangerang yaitu sebanyak 3.352,5 ribu jiwa atau 27,36 persen dari jumlah penduduk Banten. Namun jika dilihat kepadatan penduduk per km<sup>2</sup>, Kota Tangerang merupakan wilayah yang terpadat di Provinsi Banten sebesar 10.825 penduduk per km<sup>2</sup>.

**DESCRIPTION**

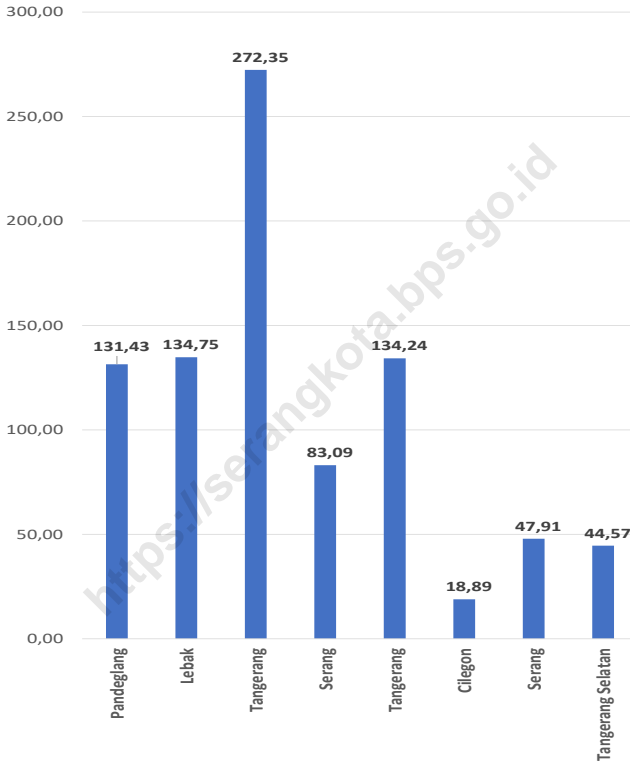
*The largest population in Banten Province is in Tangerang Regency with 3,352.5 thousand of people or 27.36 percent of Banten's population. However, when viewed from population density per km<sup>2</sup>, Tangerang City is the most populous region in Banten Province with 10.825 residents per km<sup>2</sup>.*

<https://serangkota.bps.go.id>



**Gambar** 13.1  
**Figures**

**Jumlah Penduduk Miskin Menurut Kabupaten/Kota di Provinsi Banten (ribu), 2022**  
**Number of Poor People by Regency/Municipality in Banten Province (thousand), 2022**



Sumber/Source : BPS, Survei Sosial Ekonomi Nasional/ BPS-Statistics Indonesia, National Socio Economic Survey

**Tabel 13.1** Jumlah Penduduk Menurut Kabupaten/Kota di Provinsi Banten (ribu jiwa), 2018–2022  
**Table 13.1** Population by Regency/Municipality in Banten Province (thousand person), 2018–2022

Kabupaten/Kota Regency/Municipality	2018 <sup>1</sup>	2019 <sup>1</sup>	2020 <sup>2</sup>	2021 <sup>3</sup>	2022 <sup>3</sup>
(1)	(2)	(3)	(4)	(5)	(6)
<i>Kabupaten/Regency</i>					
1 Pandeglang	1 209,0	1 211,9	1 272,7	1 288,3	1 307,1
2 Lebak	1 295,8	1 302,6	1 386,8	1 407,9	1 433,9
3 Tangerang	3 692,7	3 800,8	3 245,6	3 293,5	3 352,5
4 Serang	1 501,5	1 508,4	1 622,6	1 647,8	1 678,9
<i>Kota/Municipality</i>					
5 Tangerang	2 185,3	2 229,9	1 895,5	1 911,9	1 930,6
6 Cilegon	431,3	437,2	434,9	441,8	450,3
7 Serang	677,8	688,6	692,1	704,6	720,4
8 Tangerang Selatan	1 696,3	1 747,9	1 354,4	1 365,7	1 378,5
<b>Banten</b>	<b>12 689,7</b>	<b>12 927,3</b>	<b>11 904,6</b>	<b>12 061,5</b>	<b>12 252,0</b>

Catatan/note: <sup>1</sup> BPS, Proyeksi Penduduk Indonesia 2010–2035/ BPS-Statistics Indonesia, Indonesia Population Projection 2010–2035

<sup>2</sup> BPS, Sensus Penduduk (SP) 2021/ BPS-Statistics Indonesia, 2021 Population Census

<sup>3</sup> BPS, Proyeksi Penduduk Interim 2020–2023 (Pertengahan tahun/Juni)/ BPS-Statistics Indonesia Interim Population

Sumber/Source: BPS dan Kementerian Dalam Negeri/ BPS-Statistics Indonesia and Ministry of Home Affairs

**Tabel**  
**Table** 13.2

**Laju Pertumbuhan Produk Domestik Regional Bruto Atas Dasar Harga Konstan 2010 Menurut Kabupaten/Kota di Provinsi Banten (persen), 2018–2022**  
**Rate of Growth of Gross Regional Domestic Products at Constant 2010 Prices by Regency/Municipality in Banten Province (percent), 2018–2022**

Kabupaten/Kota Regency/Municipality		2018	2019	2020	2021	2022
(1)		(2)	(3)	(4)	(5)	(6)
<i>Kabupaten/Regency</i>						
1	Pandeglang	5,30	4,42	-0,52	3,00	3,42
2	Lebak	5,63	5,44	-0,96	3,08	3,86
3	Tangerang	5,80	5,56	-3,75	4,63	5,47
4	Serang	5,29	5,01	-2,38	3,65	5,04
<i>Kota/Municipality</i>						
5	Tangerang	4,95	4,02	-6,93	3,70	5,98
6	Cilegon	6,11	5,29	-0,94	4,81	4,50
7	Serang	6,59	6,20	-1,29	3,80	4,71
8	Tangerang Selatan	7,49	7,39	-1,02	4,77	5,82
<b>Banten</b>		<b>5,75</b>	<b>5,26</b>	<b>-3,39</b>	<b>4,44</b>	<b>5,03</b>

Sumber/Source: BPS, berbagai sensus, survei, dan sumber lain/ BPS-Statistics Indonesia, various census, survey, and other sources

**Tabel**  
**Table** 13.3**Jumlah Penduduk Miskin Menurut Kabupaten/Kota di  
Provinsi Banten (ribu jiwa), 2021–2022**  
**Number of Poor People by Regency/Municipality in Banten  
Province (thousand person), 2021–2022**

Kabupaten/Kota Regency/City	Jumlah Penduduk Miskin (ribu) Number of Poor People (thousand)		Persentase Penduduk Miskin Percentage of Poor People	
	2021	2022	2021	2022
(1)	(2)	(3)	(4)	(5)
<b>Kabupaten/Regency</b>				
1. Pandeglang	131,43	114,65	10,72	9,32
2. Lebak	134,75	117,22	10,29	8,91
3. Tangerang	272,35	270,52	7,12	6,92
4. Serang	83,09	75,45	5,49	4,96
<b>Kota/Municipality</b>				
1. Tangerang	134,24	132,88	5,93	5,77
2. Cilegon	18,89	16,46	4,24	3,64
3. Serang	47,91	42,56	6,79	5,94
4. Tangerang Selatan	44,57	44,29	2,57	2,50
<b>Banten</b>	<b>867,25</b>	<b>814,02</b>	<b>6,66</b>	<b>6,16</b>

Sumber/Source: BPS, Survei Sosial Ekonomi Nasional Maret/BPS-Statistics Indonesia, National Socioeconomic Survey March

**Tabel** 13.4 **Indeks Pembangunan Manusia (IPM) Menurut Kabupaten/ Kota di Provinsi Banten, 2018–2022**  
**Human Development Index (HDI) by Regency/Municipality in Banten Province, 2018–2022**

Kabupaten/Kota Regency/Municipality		2018	2019	2020	2021	2022
(1)		(2)	(3)	(4)	(5)	(6)
<i>Kabupaten/Regency</i>						
1	Pandeglang	64,34	64,91	65,00	65,17	65,84
2	Lebak	63,37	63,88	63,91	64,03	64,71
3	Tangerang	71,59	71,93	71,92	72,29	72,97
4	Serang	65,93	66,38	66,70	66,82	67,75
<i>Kota/Municipality</i>						
5	Tangerang	77,92	78,43	78,25	78,50	78,90
6	Cilegon	72,65	73,01	73,05	73,35	73,95
7	Serang	71,68	72,10	72,16	72,44	72,98
8	Tangerang Selatan	81,17	81,48	81,36	81,60	81,95
<b>Banten</b>		<b>71,95</b>	<b>72,44</b>	<b>72,45</b>	<b>72,72</b>	<b>73,32</b>

Sumber/Source: BPS Provinsi Banten/BPS Statistics of Banten Province

**Tabel** 13.5. **Kepadatan Penduduk dan Rasio Jenis Kelamin Penduduk Menurut Kabupaten/Kota di Provinsi Banten, 2021 dan 2022**  
**Population Density and Population Sex Ratio by Regency/ Municipality in Banten Province, 2021 and 2022**

Kabupaten/Kota Regency/City	Kepadatan Penduduk per km <sup>2</sup> Population Density per sq.km <sup>2</sup>		Rasio Jenis Kelamin Sex Ratio	
	2021 <sup>1</sup>	2022 <sup>1</sup>	2021 <sup>1</sup>	2022 <sup>1</sup>
(1)	(2)	(3)	(4)	(5)
<b>Kabupaten/Regency</b>				
1. Pandeglang	469	472	105,51	105,28
2. Lebak	411	433	106,02	105,91
3. Tangerang	3 255	3 262	104,67	104,55
4. Serang	950	1 142	104,62	104,51
<b>Kota/Municipality</b>				
1. Tangerang	12 421	10 825	102,30	102,18
2. Cilegon	2 517	2 771	103,10	102,99
3. Serang	2 642	2 710	104,57	104,46
4. Tangerang Selatan	9 278	8 361	100,18	100,08
<b>Banten</b>	<b>1 248</b>	<b>1 310</b>	<b>104,94</b>	<b>103,83</b>

Catatan/Note: <sup>1</sup>Hasil Proyeksi Penduduk Interim 2020–2023 (Pertengahan tahun/June) / The result of Interim Population Projection 2020–2023 (mid year/June)

Sumber/Source: BPS/BPS-Statistics Indonesia

**Tabel**  
**Table** 13.6.

**Jumlah Penduduk Berumur 15 Tahun Keatas Menurut Kabupaten/Kota dan Jenis Kegiatan Selama Seminggu yang Lalu di Provinsi Banten, 2022**  
**Population Aged 15 Years and Over by Regency/ Municipality and Type of Activity During The Previous Week in Banten Province, 2022**

Kabupaten/Kota Regency/City	Angkatan Kerja/Economically Active			Bukan Angkatan Kerja Economi- cally Inactive	Jumlah Total
	Bekerja Working	Pengang- guran Terbuka Unemployment	Jumlah Total		
(1)	(2)	(3)	(4)	(5)	(6)
<b>Kabupaten/Regency</b>					
1. Pandeglang	500 022	50 910	550 932	342 635	893 567
2. Lebak	581 080	54 310	635 390	324 805	960 195
3. Tangerang	1 822 512	155 846	1 978 358	972 062	2 950 420
4. Serang	643 277	76 368	719 645	400 341	1 119 986
<b>Kota/City</b>					
1. Tangerang	1 106 436	85 324	1 191 760	611 769	1 803 529
2. Cilegon	211 688	18 663	230 351	111 479	341 830
3. Serang	312 198	27 760	339 958	184 643	524 601
4. Tangerang Selatan	763 405	53 832	817 237	575 698	1 392 935
<b>Banten</b>	<b>5 940 618</b>	<b>523 013</b>	<b>6 463 631</b>	<b>3 523 432</b>	<b>9 987 063</b>

Sumber/Source: Survei Angkatan Kerja Nasional Agustus/August National Labor Force Survey

Tabel  
Table 13.7

**Upah Minimum Kabupaten/Kota per Bulan di Provinsi Banten (rupiah), 2018-2022**  
**Minimum Wage per Month by Regency/Municipality in Banten Province (rupiahs), 2018-2022**

Kabupaten/Kota Regency/Municipality		2018	2019	2020	2021	2022
(1)		(2)	(3)	(4)	(5)	(6)
Kabupaten/Regency						
1	Pandeglang	2 363 549	2 542 539	2 758 909	2 800 293	2 800 293
2	Lebak	3 231 384	2 498 068	2 710 654	2 751 314	2 773 590
3	Tangerang	3 555 835	3 841 368	4 168 268	4 230 793	4 230 793
4	Serang	3 452 714	3 827 193	4 152 887	4 215 181	4 215 181
Kota/Municipality						
5	Tangerang	3 582 077	3 869 717	4 199 029	4 262 015	4 285 799
6	Cilegon	3 622 215	3 913 078	4 246 081	4 309 773	4 340 254
7	Serang	3 116 276	3 366 512	3 773 940	3 830 549	3 850 526
8	Tangerang Selatan	3 555 835	3 841 368	4 168 268	4 230 793	4 285 799
<b>Banten</b>		<b>2 099 385</b>	<b>2 267 990</b>	<b>2 460 996</b>	<b>2 460 996</b>	<b>2 501 203</b>

Sumber/Source: Dinas Tenaga Kerja dan Transmigrasi Provinsi Banten  
 Office of Man Power and Transmigration Services of Banten Province





**ST 2023**  
**SENSUS PERTANIAN**

**BerAKHLAK**

Berorientasi Pelayanan Akuntabel Kompeten  
Harmonis Loyal Adaptif Kolaboratif

# DATA

## MENCERDASKAN BANGSA

— *Enlighten The Nation* —



**BADAN PUSAT STATISTIK**  
**KOTA SERANG**  
**BPS-Statistics of Serang Municipality**

Jl. Letnan Jiddun No. 6 Kepandean - Kota Serang, Provinsi Banten  
Telp. : (0254) 200705, Fax. : (0254) 212935  
Homepage: <http://serangkota.bps.go.id>  
E-mail: [bps3673@bps.go.id](mailto:bps3673@bps.go.id)

ISSN 23023732

