



KABUPATEN SERANG DALAM ANGKA

SERANG REGENCY IN FIGURES

2023



BADAN PUSAT STATISTIK
KABUPATEN SERANG
BPS-STATISTICS OF SERANG REGENCY



KABUPATEN SERANG DALAM ANGKA

SERANG REGENCY IN FIGURES



2023

KABUPATEN SERANG DALAM ANGKA
Serang Regency in Figures
2022

ISSN: 2355-4896

No. Publikasi/*Publication Number*: 36042101

Katalog /*Catalog*: 1102001.3604

Ukuran Buku/*Book Size*: 14,8 cm x 21 cm

Jumlah Halaman/*Number of Pages* : xxxii+ 406 hal/*pages*

Naskah/*Manuscript*:

BPS Kabupaten Serang

BPS-Statistics of Serang Regency

Penyunting/*Editor*:

BPS Kabupaten Serang

BPS-Statistics of Serang Regency

Desain Kover/*Cover Design*:

BPS Kabupaten Serang

BPS-Statistics of Serang Regency

Ilustrasi Kover/*Cover Illustration*:

Pulau Sangiang/*Sangiang Island*

Diterbitkan oleh/*Published by*:

©BPS Kabupaten Serang/*BPS-Statistics of Serang Regency*

Dicetak oleh/*Printed by*:

-

Sumber Ilustrasi/*Illustration source*:

BPS Kabupaten Serang, www.canva.com

BPS-Statistics of Serang Regency, www.canva.com

Dilarang mengumumkan, mendistribusikan, mengomunikasikan, dan/atau menggandakan sebagian atau seluruh isi buku ini untuk tujuan komersil tanpa izin tertulis dari Badan Pusat Statistik.

Prohibited to announce, distribute, communicate, and/or copy part or all of this book for commercial purpose without permission from BPS-Statistics Indonesia.

TIM PENYUSUN/TEAM MEMBERS

Pengarah/Director

Dra. Tutty Amalia (Utut), MAP

Penanggung Jawab/Persons in Charge

Dra. Tutty Amalia (Utut), MAP

Penyunting/Editors

Deny Gumbira, S.Si
Nurfika SST, M.S.E, M.Ec

Pengolah Data dan Penulis Naskah/Data Processing and Authors

Nurfika SST, M.S.E, M.Ec

Penata Letak/Layout Designers

Nurfika SST, M.S.E, M.Ec

Desainer Infografis/Infographic Designers

Nurfika SST, M.S.E, M.Ec
Rizki Nur Novitasari, S.Tr.Stat

KONTRIBUTOR DATA/DATA CONTRIBUTOR

1. Kementerian Dalam Negeri/ *Ministry of Home Affairs*
2. Badan Informasi Geospasial/ *Geospatial Information Agency*
3. Kementerian Dalam Negeri/ *Ministry of Home Affairs*
4. Stasiun Meteorologi Maritim Serang/ *Serang Maritime Meteorological Station*
5. Sekretariat DPRD Kabupaten Serang/ *Secretariate of Serang Regency Parliament*
6. Badan Kepegawaian Negara (BKN)/ *National Civil Service Agency*
7. Badan Pengelolaan Keuangan dan Aset Daerah Kabupaten Serang/ *Department of Regional Financial Management and Assets of Serang Regency*
8. BPS/ *BPS-Statistics Indonesia*
9. Dinas Tenaga Kerja dan Transmigrasi/ *Municipal Representative of the Ministry of Manpower and Transmigration*
10. Kementerian Pendidikan, Kebudayaan, Riset, dan Teknologi, Data Semester Ganji/ *Ministry of Education, Culture, Research, and Technology*
11. Kementerian Agama/ *Ministry of Religious Affair*
12. Dinas Kesehatan Kabupaten Serang/ *Health Service of Serang Regency*
13. Dinas Keluarga Berencana, Pemberdayaan Perempuan dan Perlindungan Anak Kabupaten Serang/ *Family Planning, Women Empowerment and Child Protection Service of Serang Regency*
14. Dinas Kependudukan dan Pencatatan Sipil Kabupaten Serang/ *Population and Civil Registration Agency of Serang Regency*
15. Dinas Sosial Kabupaten Serang/ *Social Services of Serang Regency*
16. Polres Serang/ *Office of Indonesian Police of Serang Regency*
17. Dinas Pertanian Kabupaten Serang/ *Department of Agriculture of Serang Regency*
18. PDAM Tirta Albantani Kabupaten Serang/ *Local Waterwork of Serang Regency*
19. PT PLN Cabang Serang / *Serang Branch Office of State Electricity Enterprise*
20. Dinas Pemuda, Olahraga dan Pariwisata Kabupaten Serang/ *Department of Youth, Sports and Tourism of Serang Regency*
21. Dinas Pekerjaan Umum dan Penataan Ruang Kabupaten Serang/ *Department of Public Work and Spatial Planning of Serang Regency*
22. Dinas Perhubungan Kabupaten Serang/ *Department of Transportation of Serang Regency*
23. Kantor Pos Serang/ *The Post Office of Serang Regency*
24. Bank Indonesia/ *Bank of Indonesia*
25. Dinas Koperasi, Perindustrian dan Perdagangan Kabupaten Serang/ *Department of Cooperative, Industrial Affairs and Trade of Serang Regency*
26. PT Pegadaian Cabang Serang/ *State Pawnshop Company of Serang Regency*

KEPALA BPS KABUPATEN SERANG
CHIEF STATISTICIAN OF SERANG REGENCY



Dra. Tutty Amalia (Utut), MAP



KATA PENGANTAR

Publikasi Kabupaten Serang Dalam Angka 2023 merupakan publikasi rutin yang diterbitkan setiap tahun oleh BPS Kabupaten Serang. Publikasi ini berisi kumpulan data yang sebagian besar merupakan data sekunder, yaitu data yang diperoleh dari Instansi, Dinas/Perusahaan baik Pemerintah maupun Swasta yang berada di wilayah Kabupaten Serang. Selain itu, publikasi ini juga menampilkan data primer yang diperoleh dari hasil kegiatan sensus dan survei yang dilakukan oleh Badan Pusat Statistik.

Penyajian publikasi ini dimaksudkan untuk memberi gambaran umum tentang keadaan geografi, iklim, dan kondisi sosial ekonomi masyarakat, serta capaian pembangunan yang telah dilakukan oleh Pemerintah Kabupaten Serang. Dengan demikian diharapkan publikasi ini dapat memenuhi kebutuhan berbagai pihak sebagai salah satu bahan evaluasi dan perencanaan pembangunan di Kabupaten Serang.

Publikasi ini dapat terwujud berkat kerjasama dan bantuan dari berbagai pihak, baik pemerintah maupun swasta. Untuk itu kami menyampaikan ucapan terima kasih dan penghargaan yang setinggi-tingginya.

Kami sadari bahwa publikasi ini masih jauh dari sempurna, karena itu kritik dan saran dari berbagai pihak sangat kami harapkan untuk memperbaiki publikasi selanjutnya.

Serang, Februari 2023

Kepala BPS

Kabupaten Serang

Dra. Tutty Amalia (Utut), MAP



PREFACE

“Serang Regency in Figures 2023” is an annual publication published by BPS – Statistics of Serang Regency. This publication is a compilation of data, most of them are secondary data obtained from government institution and private organizations in Serang Regency. Some of them are primary data which were obtained from census and survey activities conducted by BPS.

The purpose of this publication is to give general view of geographical, climatology, and social economic condition of society, and also as development’s target which have been done by government of Serang Regency. It is expected that this publication could become one of the sources that can be used for evaluation purposes and support regional development planning in Serang Regency.

This publication can be completed by BPS – Statistic of Serang Regency in cooperations with the other government institution and private organizations. Therefore, we express our highest appreciation and gratitude to those who have helped and made this publication available.

We realize that this publication is still far from perfect. Suggestions as well as critics to improve data quality in the next publication are always welcome.

Serang, February 2023
Chief Statistician of
Serang Regency

Dra. Tutty Amalia (Utut), MAP

DAFTAR ISI / CONTENTS

	Halaman <i>Page</i>
Kata Pengantar/ <i>Preface</i>	xi
Daftar Isi/ <i>Contents</i>	xiii
Daftar Tabel/ <i>List of Tables</i>	xv
Daftar Gambar/ <i>List of Figures</i>	lxi
Daftar Singkatan/ <i>List of Abbreviations</i>	lxv
Statistik Kunci/ <i>Key Statistics</i>	lxvi
1. Geografi dan Iklim/ <i>Geography and Climate</i>	1
2. Pemerintahan/ <i>Government</i>	17
3. Penduduk dan Ketenagakerjaan/ <i>Population and Employment</i>	37
4. Sosial dan Kesejahteraan Rakyat/ <i>Social and Welfare</i>	75
5. Pertanian, Kehutanan, Peternakan, dan Perikanan/ <i>Agriculture, Forestry, Livestock, and Fishery</i>	187
6. Industri, Pertambangan dan Energi/ <i>Industry, Mining and Energy</i>	295
7. Pariwisata/ <i>Tourism</i>	307
8. Transportasi dan Komunikasi/ <i>Transportation and Communication</i>	309
9. Perbankan dan Koperasi/ <i>Banking and Cooperatives</i>	319
10. Harga-harga/ <i>Prices</i>	339
11. Perdagangan/ <i>Trade</i>	371
12. Sistem Neraca Regional/ <i>System of Regional Accounts</i>	379
13. Perbandingan Antar Kabupaten/Kota/ <i>Regency/Municipal Comparison</i>	397

DAFTAR TABEL/LIST OF TABLES

	Halaman <i>Page</i>
1. GEOGRAFI DAN IKLIM/GEOGRAPHY AND CLIMATE	1
1.1 KEADAAN GEOGRAFI	
<i>GEOGRAPHY CONDITION</i>	7
1.1.1 Luas Daerah dan Jumlah Pulau Menurut Kecamatan di Kabupaten Serang, 2022 <i>Total Area and Number of Islands by Subdistrict in Serang Regency, 2022</i>	7
1.1.2 Tinggi Wilayah dan Jarak ke Ibukota Kabupaten Menurut Kecamatan di Kabupaten Serang, 2022 <i>Altitude and Distance to the Capital of Regency by Subdistrict in Serang Regency, 2022</i>	11
1.2 KEADAAN IKLIM	
<i>CLIMATE CONDITION</i>	13
1.2.1 Pengamatan Unsur Iklim Menurut Bulan di Stasiun Meteorologi Maritim Serang, 2022 <i>Observation of Climate Elements By Months at Serang Maritime Meteorological Station, 2022</i>	13
2. PEMERINTAHAN/GOVERNMENT	17
2.1 WILAYAH ADMINISTRATIF	
<i>ADMINISTRATIVE AREA</i>	23
2.1.1 Jumlah Desa Menurut Kecamatan di Kabupaten Serang, 2018–2022 <i>Number of Villages by Subdistrict in Serang Regency, 2018–2022</i>	23
2.2 DEWAN PERWAKILAN RAKYAT DAERAH	
<i>REGIONAL HOUSE OF REPRESENTATIVES</i>	25
2.2.1 Jumlah Anggota Dewan Perwakilan Rakyat Daerah Kabupaten Serang Menurut Partai Politik dan Jenis Kelamin, 2022 <i>Number of Serang Regency Regional House of Representatives's Members by Political Parties and Sex, 2022</i>	25
2.2.2 Jumlah Anggota DPRD Kabupaten Serang Menurut Kepanitiaan dan Jenis Kelamin, 2022	

	Halaman Page
	<i>Number of Serang Regency Parliament Members by Committee and Sex, 2022</i> 26
2.2.3	Jumlah Anggota DPRD Kabupaten Serang Menurut Komisi dan Jenis Kelamin, 2022 <i>Number of Serang Regency Parliament Members by Commission and Sex, 2022</i> 27
2.2.4	Produk DPRD Kabupaten Serang, 2020 – 2022 <i>Product of Serang Regency Parliament, 2020-2022</i> 28
2.3	SUMBER DAYA MANUSIA
	<i>HUMAN RESOURCES</i> 29
2.3.1	Jumlah Pegawai Negeri Sipil Menurut Jabatan dan Jenis Kelamin di Kabupaten Serang, Desember 2021 dan Desember 2022 <i>Number of Civil Servants by Occupation and Sex in Serang Regency December 2021 and December 2022</i> 29
2.3.2	Jumlah Pegawai Negeri Sipil Menurut Tingkat Pendidikan dan Jenis Kelamin di Kabupaten Serang, Desember 2022 <i>Number of Civil Servants by Educational Level and Sex in Serang Regency, Desember 2022</i> 31
2.3.3	Jumlah Pegawai Negeri Sipil Menurut Tingkat Kepangkatan dan Jenis Kelamin di Kabupaten Serang, Desember 2021 dan Desember 2022 <i>Number of Civil Servants by Hierarchy and Sex in Serang Regency Desember 2021 and Desember 2022</i> 33
2.4	KEUANGAN DAERAH
	<i>GOVERNMENT FINANCE</i> 35
2.4.1	Realisasi Pendapatan Pemerintah Kabupaten Serang Menurut Jenis Pendapatan (ribu rupiah), 2021–2022 <i>Actual Serang Regency Government Revenues by Kind of Revenues (thousand rupiahs), 2021–2022</i> 35
2.4.2	Realisasi Belanja Pemerintah Kabupaten Serang Menurut Jenis Belanja (ribu rupiah), 2019–2022 <i>Actual Serang Regency Government Expenditures by Kind of Expenditures (thousand rupiahs), 2019–2022</i> 36

3.	PENDUDUK DAN KETENAGAKERJAAN/POPULATION AND EMPLOYMENT	37
3.1	PENDUDUK	
	POPULATION.....	49
3.1.1	Penduduk, Laju Pertumbuhan Penduduk, Distribusi Persentase Penduduk, Kepadatan Penduduk, Rasio Jenis Kelamin Penduduk Menurut Kecamatan di Kabupaten Serang, 2022 <i>Population, Population Growth Rate, Percentage Distribution of Population, Population Density, and Population Sex Ratio by Subdistrict in Serang Regency, 2022.....</i>	49
3.1.2	Jumlah Penduduk Menurut Kelompok Umur dan Jenis Kelamin di Kabupaten Serang, 2022 <i>Population by Age Groups and Sex in Serang Regency, 2022.....</i>	55
3.2	KETENAGAKERJAAN	
	EMPLOYMENT	56
3.2.1	Jumlah Penduduk Berumur 15 Tahun Keatas Menurut Jenis Kegiatan Selama Seminggu yang Lalu dan Jenis Kelamin di Kabupaten Serang, 2022 <i>Population Aged 15 Years and Over by Type of Activity During The Previous Week and Sex in Serang Regency, 2022</i>	56
3.2.2	Penduduk Berumur 15 Tahun ke Atas Menurut Pendidikan Tertinggi yang Ditamatkan dan Jenis Kegiatan Selama Seminggu yang Lalu di Kabupaten Serang, 2022 <i>Population 15 Years of Age and Over by Educational Attainment and Type of Activity During the Previous Week in Serang Regency, 2022.....</i>	57
3.2.3	Penduduk Berumur 15 Tahun Ke Atas yang Bekerja Selama Seminggu yang Lalu Menurut Status Pekerjaan Utama dan Jenis Kelamin di Kabupaten Serang, 2022 <i>Population 15 Years of Age and Over who Worked During The Previous Week by Main Employment Status and Sex in Serang Regency, 2022...</i>	59
3.2.4	Penduduk Berumur 15 Tahun ke Atas yang Bekerja Selama Seminggu yang Lalu Menurut Kelompok Umur dan Jumlah Jam Kerja Seluruhnya di Kabupaten Serang, 2022 <i>Population 15 Years of Age and Over who Worked During The Previous Week by Age Group and Total Working Hours in Serang Regency, 2022</i>	60

3.2.5	Penduduk Berumur 15 Tahun Ke Atas yang Bekerja Selama Seminggu yang Lalu Menurut Status Pekerjaan Utama dan Lapangan Pekerjaan Utama di Kabupaten Serang, 2022 <i>Population 15 Years of Age and Over who Worked During The Previous Week by Main Employment Status and Main Sector in Serang Regency, 2022</i>	62
3.2.6	Penduduk Berumur 15 Tahun ke Atas yang Bekerja Selama Seminggu yang Lalu Menurut Jumlah Jam Kerja pada Pekerjaan Utama dan Lapangan Pekerjaan Utama di Kabupaten Serang, 2022 <i>Population 15 Years of Age and Over who Worked During The Previous Week by Total Working Hours in Main Employment and Main Sector in Serang Regency, 2022</i>	63
3.2.7	Penduduk Berumur 15 Tahun ke Atas yang Bekerja Selama Seminggu yang Lalu Menurut Lapangan Pekerjaan Utama dan Pendidikan Tertinggi yang Ditamatkan di Kabupaten Serang, 2022 <i>Population 15 Years of Age and Over who Worked During The Previous Week by Main Employment Sector and Educational Attainment in Serang Regency, 2022</i>	64
3.2.8	Penduduk Berumur 15 Tahun Ke Atas yang Bekerja Selama Seminggu yang Lalu Menurut Jumlah Jam Kerja Pada Pekerjaan Utama dan Jenis Kelamin di Kabupaten Serang, 2022 <i>Population 15 Years of Age and Over who Worked During The Previous Week by Total Working Hours in Main Employment and Gender in Serang Regency, 2022</i>	65
3.2.9	Penduduk Berumur 15 Tahun Ke Atas yang Bekerja Selama Seminggu yang Lalu Menurut Jumlah Jam Kerja Seluruhnya dan Jenis Kelamin di Kabupaten Serang, 2022 <i>Population 15 Years of Age and Over who Worked During The Previous Week by Total Working Hours in All Employment and Gender in Serang Regency, 2022</i>	66
3.2.10	Penduduk Berumur 15 Tahun ke Atas yang Bekerja Selama Seminggu yang Lalu Menurut Kelompok Umur dan Jumlah Jam Kerja Seluruhnya di Kabupaten Serang, 2022 <i>Population 15 Years of Age and Over who Worked During The Previous Week by Age Group and Total Working Hours in Serang Regency, 2022</i>	67

3.2.11	Penduduk Berumur 15 Tahun Keatas yang Bekerja Selama Seminggu yang Lalu Menurut Kelompok Umur dan Jenis Kelamin di Kabupaten Serang, 2022 <i>Population 15 Years of Age and Over who Worked During The Previous Week by Age Group and Gender in Serang Regency, 2022</i>	68
3.2.12	Penduduk Berumur 15 Tahun Ke Atas yang Bekerja Selama Seminggu yang Lalu Menurut Status Pekerjaan Utama dan Pendidikan Tertinggi Yang Ditamatkan di Kabupaten Serang, 2022 <i>Population 15 Years of Age and Over who Worked During The Previous Week by Main Employment Status and Educational Attainment in Serang Regency, 2022</i>	69
3.2.13	Penduduk Berumur 15 Tahun Ke Atas yang Bekerja Selama Seminggu yang Lalu Menurut Lapangan Pekerjaan Utama dan Jenis Kelamin di Kabupaten Serang, 2022 <i>Population 15 Years of Age and Over who Worked During The Previous Week by Main Employment Sector and Gender in Serang Regency, 2022</i>	70
3.2.14	Jumlah Pencari Kerja yang Terdaftar Ditempatkan dan Lowongan Pekerjaan per Bulan di Kabupaten Serang, 2022 <i>Number of Registered Job Seekers Placed and Number of Job Vacancies per Month in Serang Regency, 2022</i>	71
4.	SOSIAL DAN KESEJAHTERAAN RAKYAT/SOCIAL AND WELFARE	75
4.1	PENDIDIKAN	
	EDUCATION	91
4.1.1	Jumlah Sekolah, Guru, dan Murid Taman Kanak-kanak (TK) di Bawah Kementerian Pendidikan, Kebudayaan, Riset, dan Teknologi Menurut Kecamatan di Kabupaten Serang, 2021/2022 dan 2022/2023 <i>Number of Schools, Teachers, and Pupils in Kindergarten Under The Ministry of Education, Culture, Research, and Technology by Subdistrict in Serang Regency, 2021/2022 and 2022/2023</i>	91

4.1.2	Jumlah Sekolah, Guru, dan Murid Raudatul Athfal (RA) di Bawah Kementerian Agama Menurut Kecamatan di Kabupaten Serang, 2021/2022 dan 2022/2023 <i>Number of Schools, Teachers, and Pupils in Raudatul Athfal (RA) Under The Ministry of Religious Affairs by Subdistrict in Serang Regency, 2021/2022 and 2022/2023</i>	97
4.1.3	Jumlah Sekolah, Guru ¹ , dan Murid Sekolah Dasar (SD) di Bawah Kementerian Pendidikan, Kebudayaan, Riset, dan Teknologi Menurut Kecamatan di Kabupaten Serang, 2021/2022 dan 2022/2023 <i>Number of Schools, Teachers¹, and Pupils in Primary Schools Under The Ministry of Education, Culture, Research, and Technology by Subdistrict in Serang Regency, 2021/2022 and 2022/2023</i>	99
4.1.4	Jumlah Sekolah, Guru, dan Murid Madrasah Ibtidaiyah (MI) di Bawah Kementerian Agama Menurut Kecamatan di Kabupaten Serang, 2021/2022 dan 2022/2023 <i>Number of Schools, Teachers, and Pupils in Madrasah Ibtidaiyah (MI) Under The Ministry of Religious Affairs by Subdistrict in Serang Regency, 2021/2022 and 2022/2023</i>	103
4.1.5	Jumlah Sekolah, Guru ¹ , dan Murid Sekolah Menengah Pertama (SMP) di Bawah Kementerian Pendidikan, Kebudayaan, Riset, dan Teknologi Menurut Kecamatan di Kabupaten Serang, 2021/2022 dan 2022/2023 <i>Number of Schools, Teachers¹, and Pupils in Lower Secondary School Under The Ministry of Education, Culture, Research, and Technology by Subdistrict in Serang Regency, 2021/2022 and 2022/2023</i>	107
4.1.6	Jumlah Sekolah, Guru, dan Murid Madrasah Tsanawiyah (MTs) di Bawah Kementerian Agama Menurut Kecamatan di Kabupaten Serang, 2021/2022 dan 2022/2023 <i>Number of Schools, Teachers, and Pupils in Madrasah Tsanawiyah (MTs) Under The Ministry of Religious Affairs by Subdistrict in Serang Regency, 2021/2022 and 2022/2023</i>	111
4.1.7	Jumlah Sekolah, Guru ¹ , dan Murid Sekolah Menengah Atas (SMA) di Bawah Kementerian Pendidikan, Kebudayaan, Riset, dan Teknologi Menurut Kecamatan di Kabupaten Serang, 2021/2022 dan 2022/2023	



	<i>Number of Schools, Teachers¹, and Pupils in Upper Secondary School Under The Ministry of Education, Culture, Research, and Technology by Subdistrict in Serang Regency, 2021/2022 and 2022/2023</i>	115
4.1.8	Jumlah Sekolah, Guru ¹ , dan Murid Sekolah Menengah Kejuruan (SMK) di Bawah Kementerian Pendidikan, Kebudayaan, Riset, dan Teknologi Menurut Kecamatan di Kabupaten Serang, 2021/2022 dan 2022/2023 <i>Number of Schools, Teachers¹, and Pupils in Vocational High Schools Under The Ministry of Education, Culture, Research, and Technology by Subdistrict in Serang Regency, 2019/2020 and 2021/2022</i>	119
4.1.9	Jumlah Sekolah, Guru, dan Murid Madrasah Aliyah (MA) di Bawah Kementerian Agama Menurut Kecamatan di Kabupaten Serang, 2021/2022 dan 2022/2023 <i>Number of Schools, Teachers, and Pupils in Madrasah Aliyah (MA) Under the Ministry of Religious Affairs by Subdistrict in Serang Regency, 2021/2022 and 2022/2023.....</i>	123
4.1.10	Jumlah Desa ¹ yang Memiliki Fasilitas Sekolah Menurut Kecamatan dan Tingkat Pendidikan di Kabupaten Serang, 2019–2021 <i>Number of Villages¹ Having Educational Facilities by Subdistrict and Educational Level in Serang Regency, 2019–2021</i>	127
4.1.11	Angka Partisipasi Murni (APM) dan Angka Partisipasi Kasar (APK) Menurut Jenjang Pendidikan di Kabupaten Serang, 2021 dan 2022 <i>Net Enrollment Rate and Gross Enrollment Ratio by Educational Level in Serang Regency, 2021 and 2022</i>	133
4.1.12	Persentase Penduduk Berumur 15 Tahun ke Atas yang Melek Huruf Menurut Kelompok Umur di Kabupaten Serang, 2021 dan 2022 <i>Percentage of Literate People Aged 15 Years and Over by Age Group in Serang Regency, 2021 and 2022.....</i>	134
4.2	KESEHATAN	
	HEALTH.....	135
4.2.1	Jumlah Desa Yang Memiliki Sarana Kesehatan Menurut Kecamatan di Kabupaten Serang, 2019–2021 <i>Number of Villages Having Health Facilities by Subdistrict in Serang Regency, 2019–2021.....</i>	135

4.2.2	Jumlah Fasilitas Kesehatan Menurut Kecamatan di Kabupaten Serang, 2021 <i>Number of Health Facilities by Subdistrict in Serang Regency, 2021</i>	142
4.2.3	Jumlah Dokter dan Paramedis di Seluruh Puskesmas Menurut Kecamatan di Kabupaten Serang, 2021 <i>Number of Doctors and Paramedics at Public Health Center by Subdistrict in Serang Regency, 2021.....</i>	144
4.2.4	Jumlah Posyandu, Pos Obat, Pondok Bersalin, dan Poskesdes Menurut Kecamatan di Kabupaten Serang, 2021 <i>Number of Integrated Health Services, Village Pharmacies, Maternity Places and Village Clinics by Subdistrict in Serang Regency, 2021</i>	146
4.2.5	Jumlah Bayi yang Diimunisasi Menurut Kecamatan dan Jenis Imunisasi di Kabupaten Serang, 2021 <i>Number of Babies Vaccinated by Subdistrict and Kind of Vaccine in Serang Regency, 2021</i>	148
4.2.6	Jumlah Bidan dan Dukun Bayi Menurut Kecamatan di Kabupaten Serang, 2021 <i>Number of Midwives and Traditional Midwives by Subdistrict in Serang Regency, 2021</i>	152
4.2.7	Jumlah Penemuan Kasus BTA Positif Baru Menurut Kecamatan di Kabupaten Serang, 2021 <i>Number of New Positive BTA Cases Founded by Subdistrict in Serang Regency, 2021</i>	154
4.2.8	Jumlah Tempat Pelayanan KB Menurut Kecamatan di Kabupaten Serang, 2022 <i>Number of Family Planning Facilities by Subdistrict in Serang Regency, 2022</i>	156
4.2.9	Pencapaian Target Akseptor Baru Keluarga Berencana (KB) Menurut Kecamatan di Kabupaten Serang, 2022 <i>Target Achievement for New Acceptor of Family Planning by Subdistrict in Serang Regency, 2022.....</i>	158
4.2.10	Pencapaian Target Akseptor Baru Keluarga Berencana (KB) Berdasarkan Jenis alat KB Menurut Kecamatan di Kabupaten Serang, 2022	

	<i>Target Achievement for New Acceptor of Family Planning by Subdistrict in Serang Regency, 2022.....</i>	160
4.3	PERUMAHAN DAN LINGKUNGAN	
	<i>HOUSING AND ENVIRONMENT</i>	163
4.3.1	Persentase Penduduk Menurut Kecamatan dan Agama yang Dianut di Kabupaten Serang, 2022 <i>Percentage of Population by Subdistrict and Religion in Serang Regency, 2022</i>	163
4.3.2	Jumlah Tempat Peribadatan Menurut Kecamatan di Kabupaten Serang, 2022 <i>Number of Places of Worship by Subdistrict in Serang Regency, 2022...</i>	165
4.3.3	Jumlah Desa ¹ /Kelurahan yang Mengalami Bencana Alam ² Menurut Kecamatan di Kabupaten Serang, 2019–2021 <i>Number of Villages¹/Kelurahan that Had Natural Disaster² by Subdistrict in Serang Regency, 2019–2021</i>	167
4.3.4	Jumlah Permasalahan Sosial Menurut Kecamatan di Kabupaten Serang, 2022 <i>Number of Social Problems by Subdistrict and Kind in Serang Regency, 2022</i>	171
4.3.5	Gangguan Kamtibmas Lengkap Menurut Jenis Kejadian di Kabupaten Serang, 2022 <i>Disturbance of Peace and Public Order in Society by Kind in Serang Regency, 2022</i>	180
4.3.6	Jumlah Penyelesaian Tindak Pidana (JPTP) Menurut Jenis Kejadian di Kabupaten Serang, 2022 <i>Number of Criminal Acts Solved in Serang Regency, 2022.....</i>	182
4.4	KEMISKINAN	
	<i>POVERTY.....</i>	184
4.4.1	Garis Kemiskinan, Jumlah, dan Persentase Penduduk Miskin di Kabupaten Serang, 2015–2022 <i>Poverty Line, Number, and Percentage of Poor People in Serang Regency, 2015–2022.....</i>	184
4.4.2	Indeks Kedalaman Kemiskinan dan Indeks Keparahan Kemiskinan di Kabupaten Serang, 2015–2022	

	Halaman Page
<i>Poverty Gap Index and Poverty Severity Index in Serang Regency, 2015–2022</i>	185
5. PERTANIAN, KEHUTANAN, PETERNAKAN, DAN PERIKANAN/ AGRICULTURE, FORESTRY, LIVESTOCK, AND FISHERY	187
5.1 HORTIKULTURA	
<i>HORTICULTURE</i>	198
5.1.1 Luas Panen Tanaman Sayuran dan Buah-buahan Menurut Kecamatan dan Jenis Tanaman di Kabupaten Serang (ha), 2021 dan 2022 ^x <i>Harvested Area of Vegetables and Fruits by Subdistrict and Kind of Plant in Serang Regency (ha), 2021 and 2022^x</i>	198
5.1.2 Produksi Tanaman Sayuran dan Buah-buahan Menurut Kecamatan dan Jenis Tanaman di Kabupaten Serang (kuintal), 2021 dan 2022 ^x . <i>Production of Vegetables and Fruits by Subdistrict and Kind of Plant in Serang Regency (quintal), 2021 and 2022^x</i>	211
5.1.3 Luas Panen Tanaman Sayuran dan Buah-buahan Semusim Menurut Jenis Tanaman di Kabupaten Serang (ha), 2019–2022 <i>Harvested Area of Seasonal Vegetables and Fruits by Kind of Plant in Serang Regency (ha), 2018–2022</i>	224
5.1.4 Produksi Tanaman Sayuran dan Buah-buahan dan Buah-buahan Semusim Menurut Jenis Tanaman di Kabupaten Serang (kuintal), 2019–2022 <i>Production of Seasonal Vegetables and Fruits by Kind of Plant in Serang Regency (quintal), 2019–2022</i>	226
5.1.5 Luas Panen Tanaman Biofarmaka Menurut Kecamatan dan Jenis Tanaman di Kabupaten Serang (m ²), 2021 dan 2022 <i>Harvested Area of Medicinal Plants by Subdistrict and Kind of Plant in Serang Regency (m²), 2021 and 2022</i>	228
5.1.6 Produksi Tanaman Biofarmaka Menurut Kecamatan dan Jenis Tanaman di Kabupaten Serang (kg), 2021 dan 2022 <i>Production of Medicinal Plants by Subdistrict and Kind of Plant in Serang Regency (kg), 2021 and 2022</i>	237
5.1.7 Luas Panen Tanaman Biofarmaka Menurut Jenis Tanaman di Kabupaten Serang (m ²), 2019–2022	

	Halaman Page
	<i>Harvested Area of Medicinal Plants by Kind of Plant in Serang Regency (m²), 2019–2022</i> 238
5.1.8	Produksi Tanaman Biofarmaka Menurut Jenis Tanaman di Kabupaten Serang (kg), 2019–2022 <i>Production of Medicinal Plants by Kind of Plant in Serang Regency (kg), 2019–2022</i> 247
5.1.9	Luas Panen Tanaman Hias Menurut Kecamatan dan Jenis Tanaman di Kabupaten Serang (m ²), 2021 dan 2022 ^x <i>Harvested Area of Ornamental Plants by Subdistrict and Kind of Plant in Serang Regency (m²), 2021 and 2022^x</i> 248
5.1.10	Produksi Tanaman Hias Menurut Kecamatan dan Jenis Tanaman di Kabupaten Serang (tangkai), 2021 dan 2022 ^x <i>Production of Ornamental Plants by Subdistrict and Kind of Plant in Serang Regency (stalks), 2021 and 2022^x</i> 252
5.1.11	Luas Panen Tanaman Hias Menurut Jenis Tanaman di Kabupaten Serang (m ²), 2019–2022 <i>Harvested Area of Ornamental Plants by Kind of Plant in Serang Regency (m²), 2019–2022</i> 256
5.1.12	Produksi Tanaman Hias Menurut Jenis Tanaman di Kabupaten Serang (tangkai), 2019–2022 <i>Production of Ornamental Plants by Kind of Plant in Serang Regency (stalks), 2019–2022</i> 257
5.1.13	Produksi Buah-buahan Menurut Kecamatan dan Jenis Tanaman di Kabupaten Serang (kuintal), 2021 dan 2022 ^x <i>Production of Fruits by Subdistrict and Kind of Plant in Serang Regency (kuintal), 2021 and 2022^x</i> 258
5.1.14	Produksi Buah-Buahan dan Sayuran Tahunan Menurut Jenis Tanaman di Kabupaten Serang (kuintal), 2019–2022 <i>Production of Annual Fruits and Vegetables by Kind of Plant in Serang Regency (quintal), 2019–2022</i> 272
5.2	PERKEBUNAN
	ESTATE CORPS 274
5.2.1	Luas Areal Tanaman Perkebunan Menurut Kecamatan dan Jenis Tanaman di Kabupaten Serang (ha), 2021 dan 2022

	Halaman Page
	<i>Planted Area of Estate Crops by Subdistrict and Type of Crops in Serang Regency (ha), 2021 and 2022</i> 274
5.2.2	Produksi Perkebunan Menurut Kecamatan dan Jenis Tanaman di Kabupaten Serang (ton), 2021 dan 2022 <i>Production of Estates by Subdistrict and Type of Crops in Serang Regency (ton), 2021 and 2022.....</i> 282
5.3	PETERNAKAN
	LIVESTOCK..... 290
5.3.1	Data Populasi Peternakan di Kabupaten Serang (Ekor), 2022 <i>Livestock Population Data in Serang Regency (Heads), 2022</i> 290
5.3.2	Data Produksi Peternakan di Kabupaten Serang, 2022 <i>Livestock Production Data in Serang Regency (Heads), 2022</i> 291
5.3.3	Data Populasi Peternakan Menurut Kecamatan di Kabupaten Serang, 2021 <i>Livestock Population Data by Subdistrict in Serang Regency (Heads), 2021</i> 292
6.	PERTAMBANGAN DAN ENERGI/MINING AND ENERGY 295
6.1	Daya Terpasang, Produksi, dan Distribusi Listrik PT. PLN (Persero) pada Cabang/Ranting PLN Menurut Kecamatan di Kabupaten Serang, 2022 <i>Installed Electricity Power, Production, and Distribution of PT. PLN (Persero) at PLN Branch by Subdistrict in Serang Regency, 2022</i> 300
6.2	Jumlah Pelanggan Listrik Menurut Kecamatan di Kabupaten Serang, 2018–2022 <i>Number of Electricity Customers by Subdistrict in Serang Regency, 2018–2022</i> 302
6.3	Jumlah Pelanggan dan Air yang Disalurkan Menurut Kecamatan di Kabupaten Serang, 2022 <i>Number of Customers and Distributed Water by Subdistrict in Serang Regency, 2022</i> 304
7.	PARIWISATA/TOURISM..... 307
7.1	Jumlah Rumah Makan/Restoran Menurut Kecamatan di Kabupaten Serang, 2019–2022 <i>Number of Restaurants by Subdistrict in Serang Regency, 2019–2022..</i> 313

7.2	Jumlah Perusahaan Akomodasi Menurut Kecamatan di Kabupaten Serang, 2020-2021 <i>Number of Hotels/Accomodations by Subdistrict in Serang Regency, 2020-2021</i>	315
7.3	Jumlah Wisatawan yang Berkunjung Per Bulan di Kabupaten Serang, 2021-2022 <i>Number of Tourists Visited Per Month in Serang Regency, 2021-2022 ...</i>	317
8.	TRANSPORTASI DAN KOMUNIKASI/TRANSPORTATION AND COMMUNICATION.....	319
8.1	TRANSPORTASI	
	TRANSPORTATION	325
8.1.1	Panjang Jalan ¹ Menurut Tingkat Kewenangan Pemerintahan di Kabupaten Serang (km), 2020–2022 <i>Length of Roads¹ by Level of Government Authority in Serang Regency (km), 2020–2022.....</i>	325
8.1.2	Panjang Jalan Menurut Jenis Permukaan Jalan di Kabupaten Serang (km), 2020–2022 <i>Length of Roads by Type of Road Surface in Serang Regency (km), 2020–2022</i>	326
8.1.3	Panjang Jalan Menurut Kondisi Jalan di Kabupaten Serang (km), 2020–2022 <i>Length of Roads by Condition of Roads in Serang Regency (km), 2020–2022.....</i>	327
8.1.4	Jumlah Kendaraan Wajib Uji Menurut Jenis di Kabupaten Serang, 2022 <i>Number of Vehicles by Kind in Serang Regency (km), 2022.....</i>	328
8.2	KOMUNIKASI	
	COMMUNICATION.....	331
8.2.1	Jumlah Kantor Pos Pembantu Menurut Kecamatan di Kabupaten Serang, 2019–2022 <i>Number of Post Offices Subsidiaries by Subdistrict in Serang Regency, 2019–2022</i>	331
8.2.2	Rata-rata Lalu Lintas Surat yang Diterima dan Dikirim Melalui Kantor Pos Wilayah Kabupaten Serang Per Bulan, 2020 – 2022	

	<i>Monthly Average of Letter Received and Posted by Post Office of Serang Regency, 2020 – 2022.....</i>	333
8.2.3	Rata-rata Lalu Lintas Surat yang Diterima dan Dikirim Ke Luar Negeri Melalui Kantor Pos Wilayah Kabupaten Serang Per Bulan, 2020–2022 <i>Monthly Average of Letter Received and Posted From/To Abroad by Post Office of Serang Regency, 2020– 2022.....</i>	334
8.2.4	Jumlah Pembayaran dan Setoran Uang dengan Wesel Melalui Kantor Pos Wilayah Kabupaten Serang Per Bulan, 2022 <i>Number of Payment and Deposit by Money Orders in Post Office of Serang Regency Per Month, 2022.....</i>	335
8.2.5	Indikator Kegiatan Kantor Pos Wilayah Kabupaten Serang, 2021-2022 <i>Indicator of Activity of Serang Regency Post Office, 2021-2022.....</i>	336
8.2.6	Banyaknya Surat Pos Menurut Jenis Kiriman Dalam Negeri dan Luar Negeri Melalui Kantor Pos Wilayah Kabupaten Serang, 2022 <i>Number of Mail Letters by Domestic and Abroad Mailed from Serang Regency Region Post Office, 2022.....</i>	337
9.	PERBANKAN DAN KOPERASI/BANKING AND COOPERATIVES ..	339
9.1	Posisi Dana Simpanan Rupiah dan Valuta Asing Bank Umum Menurut Jenis Valuta dan Jenis Simpanan di Kabupaten Serang, 2022 <i>Position of Fund Deposit in Rupiah and Foreign Currency of Commercial Banks by Type of Currency and Type of Deposit in Serang Regency, 2022</i>	345
9.2	Posisi Kredit Rupiah dan Valuta Asing Bank Umum Menurut Jenis Valuta, Jenis Penggunaan dan Sektor Ekonomi dengan Proyek Berlokasi di Kabupaten Serang, 2022 <i>Position of Credits in Rupiah and Foreign Currency of Commercial Banks by Type of Currency, Type of Credit and Economic Sector With Project Location in Serang Regency, 2022.....</i>	351
9.3	Jumlah Koperasi Aktif Menurut Kecamatan di Kabupaten Serang, 2021-2022 <i>Number of Active Cooperative by Subdistrict in Serang Regency, 2021-2022.....</i>	357
9.4	Jumlah Koperasi Menurut Jenis Koperasi dan Kecamatan di Kabupaten Serang, 2021	

	Halaman Page
	<i>Number of Cooperative by Kind of Cooperative and Subdistrict in Serang Regency, 2021</i> 359
9.5	Jumlah Uang yang Dipinjam Oleh Nasabah Menurut Golongan Pinjaman pada PT Pegadaian Cabang Serang (Rupiah), 2021 <i>The Amount of Credits by Lending Group at State Pawnshop Company of Serang Regency (Rupiah), 2021</i> 361
9.6	Jumlah Barang yang Digadaikan oleh Nasabah Menurut Golongan Pinjaman pada PT Pegadaian Cabang Serang (Unit), 2021 <i>Number of Goods Pawned by Lending Group at State Pawnshop Company of Serang Regency (Unit), 2021</i> 362
10.	PENGELUARAN PENDUDUK/POPULATION EXPENDITURE 363
10.1	Rata-rata Pengeluaran per Kapita Sebulan Menurut Kelompok Komoditas (rupiah) di Kabupaten Serang, 2021 dan 2022 <i>Monthly Average Expenditure per Capita by Commodity Group (rupiahs) in Serang Regency, 2021 and 2022</i> 368
10.2	Persentase Pengeluaran per Kapita Sebulan Menurut Kelompok Komoditas di Kabupaten Serang, 2021 dan 2022 <i>Percentage of Monthly Expenditure per Capita by Commodity Group in Serang Regency, 2021 and 2022</i> 369
10.3	Persentase Penduduk Menurut Golongan Pengeluaran Per Kapita Sebulan di Kabupaten Serang, 2022 <i>Percentage of Population by Class of Monthly Expenditure per Capita in Serang Regency, 2022</i> 370
11.	PERDAGANGAN/TRADE 371
11.1	Jumlah Sarana Perdagangan Menurut Jenisnya di Kabupaten Serang, 2019–2022 <i>Number of Trading Facilities by Type of Facility in Serang Regency, 2019–2022</i> 377
12.	SISTEM NERACA REGIONAL/SYSTEM OF REGIONAL ACCOUNTS 379
12.1.	Produk Domestik Regional Bruto Atas Dasar Harga Berlaku Menurut Lapangan Usaha di Kabupaten Serang (miliar rupiah), 2018–2022 <i>Gross Regional Domestic Product at Current Market Prices by Industry in Serang Regency (billion rupiahs), 2018–2022</i> 386

12.2	Produk Domestik Regional Bruto Atas Dasar Harga Konstan 2010 Menurut Lapangan Usaha di Kabupaten Serang (miliar rupiah), 2018–2022 <i>Gross Regional Domestic Product at 2010 Constant Market Prices by Industry in Serang Regency (billion rupiahs), 2018–2022.....</i>	388
12.3	Distribusi Persentase Produk Domestik Regional Bruto Atas Dasar Harga Berlaku Menurut Lapangan Usaha di Kabupaten Serang, 2018–2022 <i>Percentage Distribution of Gross Regional Domestic Product at Current Market Prices by Industry in Serang Regency, 2018–2022</i>	390
12.4	Laju Pertumbuhan Produk Domestik Regional Bruto Atas Dasar Harga Konstan 2010 Menurut Lapangan Usaha di Kabupaten Serang (persen), 2019–2022 <i>Growth Rate of Gross Regional Domestic Product at 2010 Constant Market Prices by Industry in Serang Regency (percent), 2019–2022</i>	392
12.5	Produk Domestik Regional Bruto Atas Dasar Harga Berlaku Menurut Jenis Pengeluaran di Kabupaten Serang (miliar rupiah), 2018–2022 <i>Gross Regional Domestic Product at Current Market Prices by Type of Expenditure in Serang Regency (billion rupiahs), 2018–2022.....</i>	394
12.6	Produk Domestik Regional Bruto Atas Dasar Harga Konstan 2010 Menurut Jenis Pengeluaran di Kabupaten Serang (miliar rupiah), 2018–2022 <i>Gross Regional Domestic Product at 2010 Constant Market Prices by Type of Expenditure in Serang Regency (billion rupiahs), 2018–2022</i>	395
13.	PERBANDINGAN ANTAR KABUPATEN/KOTA / REGENCY/ MUNICIPAL COMPARISON	397
13.1	Jumlah Penduduk Menurut Kabupaten/Kota di Provinsi Banten (ribu), 2018–2022 <i>Population by Regency/Municipality in Banten Province (thousand), 2018–2022</i>	403
13.2	Laju Pertumbuhan Produk Domestik Regional Bruto Atas Dasar Harga Konstan 2010 Menurut Kabupaten/Kota di Provinsi Banten (persen), 2018–2022 <i>Rate of Growth of Gross Regional Domestic Products at Constant 2010 Prices by Regency/Municipality in Banten Province (percent), 2018–2022.....</i>	404



13.3	Jumlah Penduduk Miskin Menurut Kabupaten/Kota di Provinsi Banten (ribu), 2018–2022 <i>Number of Poor Population by Regency/Municipality in Banten Province (thousand), 2018–2022</i>	405
13.4	Indeks Pembangunan Manusia Menurut Kabupaten/Kota di Provinsi Banten, 2018–2022 <i>Human Development Index by Regency/Municipality in Banten Province, 2018–2021</i>	406

<https://serangkab.bps.go.id>

DAFTAR GAMBAR/LIST OF FIGURES

		Halaman Page
1.1	Luas Daerah ¹ Menurut Kecamatan di Kabupaten Serang (%), 2022 <i>Area of Regency/Municipality in Serang Regency (%), 2022</i>	6
2.1	Persentase Desa Menurut Kecamatan di Kabupaten Serang, 2022 <i>Percentage of Villages by Subdistrict in Serang Regency, 2022</i>	22
3.1	Penduduk Berumur 15 Tahun Ke Atas yang Bekerja Selama Seminggu yang Lalu Menurut Lapangan Pekerjaan Utama di Kabupaten Serang, 2022 <i>Population 15 Years of Age and Over who Worked During The Previous Week by Main Employment Sector and Gender in Serang Regency, 2022</i>	48
4.1	Garis Kemiskinan di Kabupaten Serang, 2015-2022 <i>Poverty Line of Serang Regency, 2015-2022</i>	94
5.1	Produksi Tanaman Sayuran dan Buah-buahan di Kabupaten Serang (000 kuintal), 2022 <i>Production of Vegetables and Fruits in Serang Regency (000 quintal), 2022</i>	201
6.1	Persentase Pelanggan Air Menurut Kecamatan di Kabupaten Serang, 2022 <i>Percentage of Customers Water by Subdistrict in Serang Regency, 2022</i>	303
7.1	Jumlah Wisatawan yang Berkunjung Per Bulan di Kabupaten Serang, 2021 <i>Number of Tourists Visited Per Month in Serang Regency, 2021</i>	316
8.1	Nilai Pembayaran dan Setoran Uang dengan Wesel Melalui Kantor Pos Wilayah Kabupaten Serang Per Bulan, 2022 <i>Number of Payment and Deposit by Money Orders in Post Office of Serang Regency Per Month, 2022</i>	328
9.1	Jumlah Koperasi Menurut Jenis Koperasi di Kabupaten Serang, 2021 <i>Number of Cooperative by Kind of Cooperative in Serang Regency, 2021</i>	348

	Halaman Page	
10.1	Persentase Penduduk Menurut Golongan Pengeluaran Per Kapita Sebulan di Kabupaten Serang, 2022 <i>Percentage of Population by Class of Monthly Expenditure per Capita in Serang Regency, 2022</i>	371
11.1	Jumlah Pasar di Kabupaten Serang, 2019 - 2021 <i>Number of Markets in Serang Regency, 2019 - 2021</i>	380
12.1	Distribusi Persentase Produk Domestik Regional Bruto Atas Dasar Harga Berlaku Menurut Lapangan Usaha di Kabupaten Serang, 2022 <i>Percentage Distribution of Gross Regional Domestic Product at Current Market Prices by Industry in Serang Regency, 2022</i>	389
13.1	Indeks Pembangunan Manusia Menurut Kabupaten/Kota di Provinsi Banten, 2021–2022 <i>Human Development Index by Regency/Municipality in Banten Province, 2021–2022</i>	406

PENJELASAN UMUM/EXPLANATORY NOTES

Tanda-tanda, satuan-satuan, dan lain-lainnya yang digunakan dalam publikasi ini adalah sebagai berikut:

Symbols, measurement units, and acronyms which are used in this publication, are as follows:

1. TANDA-TANDA/SYMBOLS

Data tidak tersedia/ <i>Data not available</i>	: ...
Tidak ada atau nol / <i>Null or zero</i>	: -
Data dapat diabaikan/ <i>Data negligible</i>	: 0
Tanda decimal/ <i>Decimal point</i>	: ,
Data tidak dapat ditampilkan/ <i>Not applicable</i>	: NA
Angka estimasi/ <i>Estimated figures</i>	: e
Angka diperbaiki/ <i>Revised figures</i>	: r
Angka sementara/ <i>Preliminary figures</i>	: x
Angka sangat sementara/ <i>Very preliminary figures</i>	: xx
Angka sangat sangat sementara/ <i>Very very preliminary figures</i>	: xxx

2. SATUAN/UNITS

barel/ <i>barrel</i>	: 158,99 liter/ <i>litres</i> = 1/6,2898 m ³
hektar (ha)/ <i>hectare (ha)</i>	: 10 000 m ²
kilometer (km)/ <i>kilometres (km)</i>	: 1 000 meter/ <i>meters (m)</i>
knot/ <i>knot</i>	: 1,8523 km/jam (<i>km/hour</i>)
kuintal/ <i>quintal</i>	: 100 kg
KWh	: 1 000 Watt hour
MWh	: 1 000 KWh
liter (untuk beras)/ <i>litre (for rice)</i>	: 0,80 kg
MMSCF	: 1/35,3 m ³
metrik ton (m.ton)/ <i>metric ton (m. ton)</i>	: 0,98421 long ton = 1 000 kg
ons/ <i>ounce</i>	: 28,31 gram/ <i>grams</i>
ton	: 1 000 kg

Satuan lain: buah, dus, butir, helai/lembar, kaleng, batang, pulsa, ton kilometer (ton-km), jam, menit, persen (%).

Other units: unit, pack, pieces, sheet, tin, pulse, ton-kilometres(ton-km), hour, minute, percent (%).

Perbedaan angka di belakang koma disebabkan oleh pembulatan angka.
The difference in decimal numbers is caused by rounding.

DAFTAR SINGKATAN/ LIST OF ABBREVIATIONS

SI	: Stasiun Iklim
SIMPK	: Stasiun Meteorologi Pertanian Khusus
t.t	: Tempat tidur
BCG	: Bacillus Calmette Guerin
DPT	: Difteri, Pertusis, Tetanus
TT	: Tetanus Toxoid
IOT	: Industri Obat Tradisional/ <i>Traditional Medicine Industry</i>
IKOT	: Industri Kecil Obat Tradisional/ <i>Traditional Medicine Small</i>
Alkes	: Alat kesehatan/ <i>Health Kits</i>
PKRT	: Perbekalan Kesehatan Rumah tangga/ <i>Household Health Logistics</i>
Kompl	: Komplemen/ <i>Complement</i>
IRTP	: Industri Pangan Produksi Rumah Tangga/ <i>Foods Home Industry</i>
PBF	: Pedagang Besar Farmasi/ <i>Pharmacy Whole-seller</i>
GFK	: Gudang Farmasi Kab/Kota/Regency/ <i>Municipality Pharmacy Warehouse</i>
RB	: Rumah Bersalin/ <i>Delivery House</i>
Pustu	: Puskesmas pembantu/ <i>Auxiliary Public Health Center</i>
BP	: Balai Pengobatan/ <i>Polyclinic</i>
TPS	: Tempat Pembuangan Sementara / <i>landfill</i>
Jamkesmas	: Jaminan kesehatan masyarakat miskin/ <i>Poor public health insurance</i>
PJKMU	: Program Jaminan Kesehatan Masyarakat Umum
SIUP	: Surat Ijin Usaha Perdagangan/ <i>Trading Permission Letter</i>
TDP	: Tanda Daftar Perusahaan/ <i>Company Registration Identity</i>
API	: Angka Pengenal Importir/ <i>Importer's Identity Number</i>

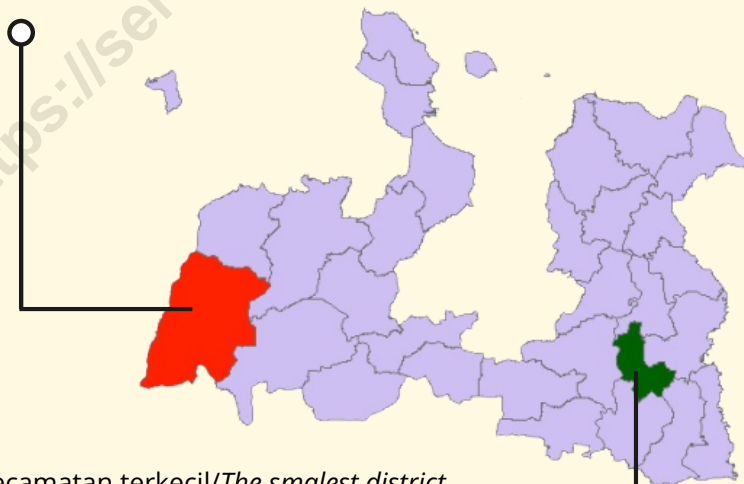
LUAS WILAYAH KABUPATEN SERANG

Total area of Serang Regency **1467,35** km² / sq.km

Kecamatan terluas/*The largest district*

CINANGKA

111,47 km² / sq.km



Kecamatan terkecil/*The smallest district*

BANDUNG

25,10 km² / sq.km

PENJELASAN TEKNIS

1. Secara astronomis Kabupaten Serang terletak diantara $5^{\circ}50'$ dan $6^{\circ}21'$ lintang selatan, serta $105^{\circ}7'$ dan $106^{\circ}22'$ bujur timur.
2. Berdasarkan posisi geografisnya, Kabupaten Serang memiliki batas-batas: Utara – Laut Jawa, Kota Cilegon dan Kota Serang; Selatan - Kabupaten Lebak dan Kabupaten Pandeglang; Barat – Kota Cilegon dan Selat Sunda; Timur – Kabupaten Tangerang.
3. Kabupaten Serang terdiri dari 29 kecamatan. Cinangka merupakan kecamatan dengan wilayah terluas sedangkan Bandung memiliki wilayah terkecil.

TECHNICAL NOTES

1. *Astronomically, Serang Regency is located between $5^{\circ}50'$ and $6^{\circ}21'$ S, and $105^{\circ}7'$ and $106^{\circ}22'$ W.*
2. *Geographically, Serang Regency is bounded by Java Sea, Cilegon Municipality and Serang Municipality to the north; Lebak Regency dan Pandeglang Regency to the South; Cilegon Municipality and Sunda Strait to the West; Tangerang Regency to the East.*
3. *Serang Regency is divided into 29 districts. Cinangka is the largest district whereas Bandung is the smallest.*

ULASAN

Memiliki letak geografis yang berbatasan langsung dengan Selat Sunda dan Laut Jawa merupakan keuntungan bagi Kabupaten Serang. Kabupaten Serang merupakan pintu gerbang atau transit perhubungan darat antar Pulau Jawa dan Pulau Sumatera. Selain itu dengan posisinya yang hanya berjarak ± 70 km dari Kota Jakarta, Kabupaten Serang merupakan salah satu daerah penyangga Ibukota Negara.

Secara topografi, Kabupaten Serang merupakan wilayah dataran rendah dan pegunungan dengan ketinggian antara 0 sampai 1.778 m di atas permukaan laut. Sebagian besar dataran rendah memiliki ketinggian kurang dari 500 meter, sementara dataran tinggi berupa rangkaian pegunungan yang terdapat di perbatasan dengan Kabupaten Pandeglang.

Kabupaten Serang memiliki luas 1.467,35 km² yang terbagi dalam 29 kecamatan dengan Ciruas sebagai Ibukota Kabupaten. Rata-rata luas kecamatan adalah sebesar 50,60 km². Cinangka sebagai kecamatan terbesar memiliki luas sebesar 111,47 km² sedangkan Bandung sebagai kecamatan terkecil memiliki luas sebesar 25,18 km². Kecamatan dengan jarak terjauh dari Ibukota Kabupaten adalah Kecamatan Kopo.

DESCRIPTION

Having a geographical location that is directly adjacent to the Sunda Strait and the Java Sea is an advantage for Serang Regency. Serang Regency is the gateway or transit of land transportation between the islands of Java and Sumatra. In addition, with its position which is only ± 70 km from the city of Jakarta, Serang Regency is one of the buffer zones for the National Capital.

Topographically, Serang Regency is a lowland and mountainous area with an altitude between 0 to 1,778 m above sea level. Most of the lowlands have a height of less than 500 meters, while the highlands are a series of mountains located on the border with Pandeglang Regency.

Serang Regency has an area of 1,467.35 km² which is divided into 29 districts with Ciruas as the Regency Capital. The average area of the district is 50.60 km². Cinangka as the largest district has an area of 111.47 km² while Bandung as the smallest district has an area of 25.18 km². The district with the furthest distance from the Regency Capital is Kopo District.

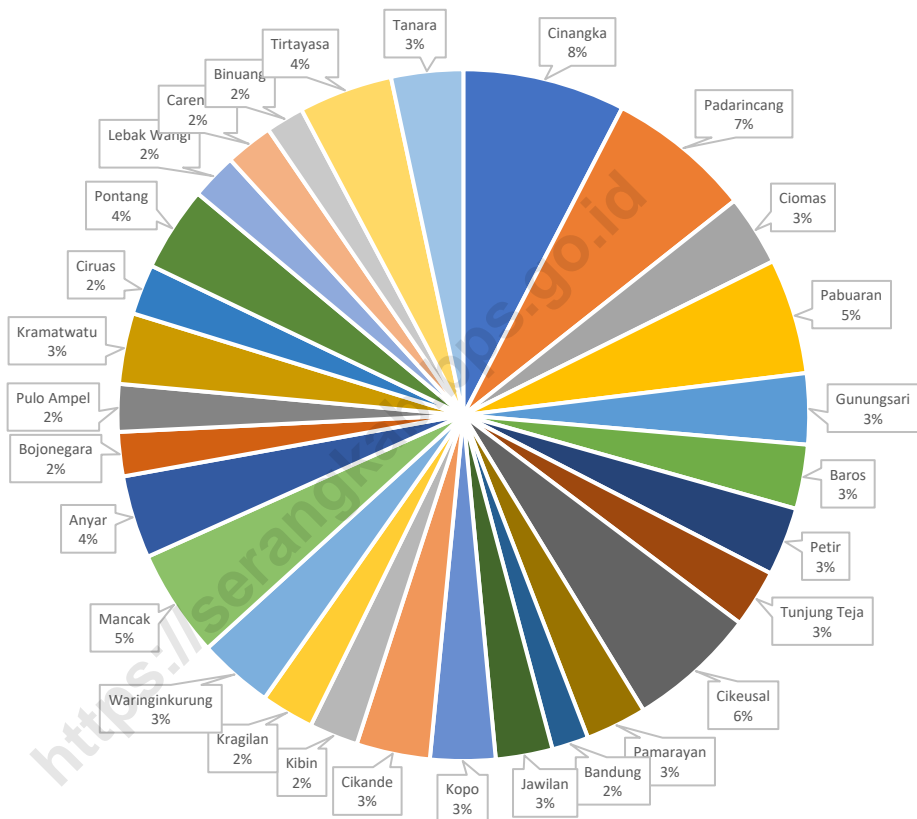
Keadaan iklim di Kabupaten Serang selama tahun 2022 tidak berbeda dari tahun-tahun sebelumnya. Suhu udara tercatat berkisar antara 20,4 hingga 35,6 Celcius. Suhu terendah terjadi di bulan Juli dan tertinggi di bulan Februari. Kelembaban udara rata-rata di tahun 2022 adalah sebesar 80 %. Jumlah curah hujan tertinggi terjadi di bulan Maret dan terendah di bulan Juli, masing-masing sebesar 289,0 mm dan 43,1 mm.

The climate conditions in Serang Regency during 2022 are no different from previous years. The recorded air temperature ranges from 20.4 to 35.6 Celsius. The lowest temperature occurs in July and the highest in February. The average air humidity in 2022 is 80%. The highest amount of rainfall occurred in March and the lowest in July, respectively at 289.0 mm and 43.1 mm.

<https://serangkab.bps.go.id>

Gambar 1.1
Figures

Luas Daerah¹ Menurut Kecamatan di Kabupaten Serang (%)², 2022
Area of Regency/Municipality in Serang Regency (%), 2022



Catatan/Note: ¹ Berdasarkan Peraturan Menteri Dalam Negeri Nomor 137 Tahun 2017 tanggal 29 Desember 2017/ *Based on Minister of Home Affairs Regulation Number 137/2017, December 29, 2017*

² Berdasarkan informasi Kementerian Dalam Negeri Tahun 2018/ *Based on information from Ministry of Home Affairs, 2018*

Sumber/Source: Kementerian Dalam Negeri/ *Ministry of Home Affairs*
Badan Pusat Statistik Kabupaten Serang/ *Statistics Of Serang Regency*

1.1 KEADAAN GEOGRAFI GEOGRAPHY CONDITION

Tabel 1.1.1 **Luas Daerah dan Jumlah Pulau Menurut Kecamatan di Kabupaten Serang, 2022**
Table 1.1.1 **Total Area and Number of Islands by Subdistrict in Serang Regency, 2022**

Kecamatan Subdistrict	Ibukota Kecamatan Capital of Subdistrict	Luas Total Area (km ² /sq.km)
(1)	(2)	(3)
Cinangka	Cinangka	111,47
Padarincang	Padarincang	99,12
Ciomas	Sukadana	48,53
Pabuaran	Pasanggrahan	79,14
Gunungsari	Gunungsari	48,60
Baros	Baros	44,07
Petir	Mekarbaru	46,94
Tunjung Teja	Tunjung Jaya	39,52
Cikeusal	Cikeusal	88,25
Pamarayan	Pamarayan	41,92
Bandung	Bandung	25,18
Jawilan	Jawilan	38,95
Kopo	Kopo	44,69
Cikande	Cikande	50,53
Kibin	Ciagel	33,51
Kragilan	Kragilan	36,33
Waringinkurung	Waringin Kurung	51,29
Mancak	Labuan	74,03
Anyar	Anyar	56,81
Bojonegara	Bojonegara	30,30

Lanjutan Tabel/*Continued Table 1.1.1*

Kecamatan Subdistrict	Ibukota Kecamatan Capital of Subdistrict	Luas Total Area (km²/sq.km)
(1)	(2)	(3)
Pulo Ampel	Sumuranja	32,56
Kramatwatu	Kramatwatu	48,59
Ciruas	Citerep	34,49
Pontang	Pontang	58,09
Lebak Wangi	Teras Bendung	31,71
Carenang	Panenjoan	32,80
Binuang	Binuang	26,17
Tirtayasa	Tirtayasa	64,46
Tanara	Cerukcuk	49,30
Kabupaten Serang		1.467,35

Lanjutan Tabel/*Continued Table* 1.1.1

Kecamatan Subdistrict	Persentase terhadap Luas Kabupaten/ Kota Percentage to Regency/Municipal Area	Jumlah Pulau Number of Islands
(1)	(4)	(5)
Cinangka	7,60	-
Padarincang	6,76	-
Ciomas	3,31	-
Pabuaran	5,39	-
Gunungsari	3,31	-
Baros	3,00	-
Petir	3,20	-
Tunjung Teja	2,69	-
Cikeusal	6,01	-
Pamarayan	2,86	-
Bandung	1,72	-
Jawilan	2,65	-
Kopo	3,05	-
Cikande	3,44	-
Kibin	2,28	-
Kragilan	2,97	-
Waringinkurung	3,50	-
Mancak	5,05	-
Anyar	3,87	1
Bojonegara	2,06	-

Lanjutan Tabel/Continued Table 1.1.1

Kecamatan Subdistrict	Persentase terhadap Luas Kabupaten/ Kota Percentage to Regency/Municipal Area	Jumlah Pulau Number of Islands
(1)	(4)	(5)
Pulo Ampel	2,22	1
Kramatwatu	3,31	-
Ciruas	2,34	-
Pontang	3,74	-
Lebak Wangi	2,16	-
Carenang	2,10	-
Binuang	1,78	-
Tirtayasa	4,39	1
Tanara	3,36	-
Nama Kabupaten/Kota	100,0	3

Catatan/Note: ¹ Berdasarkan Peraturan Menteri Dalam Negeri Nomor 137 Tahun 2017 tanggal 29 Desember 2017/ Based on Minister of Home Affairs Regulation Number 137/2017, December 29, 2017

² Berdasarkan informasi Kementerian Dalam Negeri Tahun 2018/ Based on information from Ministry of Home Affairs, 2018

Sumber/Source: Kementerian Dalam Negeri/ Ministry of Home Affairs
Badan Pusat Statistik Kabupaten Serang/ Statistics Of Serang Regency

Tabel
Table 1.1.2**Tinggi Wilayah dan Jarak ke Ibukota Kabupaten Menurut
Kecamatan di Kabupaten Serang, 2022**
*Altitude and Distance to the Capital of Regency by
Subdistrict in Serang Regency, 2022*

Kecamatan Subdistrict	Tinggi Wilayah (mdpl) Altitude (m a.s.l)	Jarak ke Ibukota Kabupaten/Kota Distance to the Capital of Regency/Municipality
(1)	(2)	(3)
Cinangka	88	58
Padarincang	74	33
Ciomas	104	22
Pabuaran	121	18
Gunungsari	240	15
Baros	152	13
Petir	85	17
Tanjung Teja	33	22
Cikeusal	43	20
Pamarayan	25	34
Bandung	22	39
Jawilan	33	42
Kopo	25	45
Cikande	25	28
Kibin	9	24
Kragilan	5	15
Waringinkurung	68	19
Mancak	188	33
Anyar	37	35
Bojonegara	31	23
Pulo Ampel	111	25
Kramatwatu	5	9
Ciruas	5	0
Pontang	6	22

Lanjutan Tabel/*Continued Table 1.1.2*

Kecamatan Subdistrict	Tinggi Wilayah (mdpl) Altitude (m a.s.l)	Jarak ke Ibukota Kabupaten/Kota Distance to the Capital of Regency/Municipality
(1)	(2)	(3)
Lebak Wangi	11	13
Carenang	5	24
Binuang	16	27
Tirtayasa	5	30
Tanara	6	33
Rata-rata		

Sumber/*Source*: Peta RBI Skala 1:25.000 Tahun 2014, Digital Elevation Model Nasional (DEMNAS) Badan Informasi Geospasial
Map of RBI Scale 1: 25,000 in 2014 Digital Elevation Model Nasional (DEMNAS) Geospacial Information Agency

1.2 KEADAAN IKLIM CLIMATE CONDITION

Tabel 1.2.1 Pengamatan Unsur Iklim Menurut Bulan di Stasiun Meteorologi Maritim Serang, 2022
Observation of Climate Elements By Months at Serang Maritime Meteorological Station, 2022

Bulan Month	Suhu/Temperature (°C)			Kelembaban/Humidity (%)		
	Minimum	Rata-rata Average	Maksimum Maximum	Minimum	Rata-rata Average	Maksimum Maximum
(1)	(2)	(3)	(4)	(5)	(6)	(7)
Januari/January	21,8	27,5	35,0	45	80	97
Februari/February	21,4	27,1	35,6	42	82	95
Maret/March	22,8	27,5	34,4	54	81	98
April/April	22,9	27,9	35,4	36	79	98
Mei/May	22,4	27,7	35,6	45	83	99
Juni/June	20,6	26,7	33,7	52	83	97
Juli/July	20,4	27,5	33,8	50	80	97
Agustus/August	22,6	27,4	33,8	51	80	96
September/September	22,4	27,5	35,0	47	79	96
Oktober/October	22,8	27,5	34,8	43	79	97
November/November	23,2	27,6	35,1	47	79	98
Desember/December	22,4	27,3	35,2	49	80	95
Rata-rata/ Average	22,1	27,4	34,7	47	80	97

Lanjutan Tabel/Continued Table 1.2.1

Bulan Month	Kecepatan Angin (m/det) Wind Velocity (m/sec)				Tekanan Udara/ Atmospheric Pressure (mbar)	
	Rata-rata Average	Arah Direction	Maksimum Maximum	Arah Direction	Minimum	Maksimum Maximum
(1)	(8)	(9)	(10)	(11)	(12)	(13)
Januari/January	2,0	Timur	18	Timur	1 007,6	1 011,2
Februari/February	1,8	Timur Laut	11	Tenggara	1 005,5	1 011,4
Maret/March	2,2	Timur	10	Timur Laut	1 005,7	1 010,8
April/April	1,9	Utara	12	Utara	1 006,6	1 011,0
Mei/May	1,4	Utara	10	Timur	1 006,9	1 010,8
Juni/June	1,3	Utara	10	Utara	1 007,2	1 010,2
Juli/July	1,6	Utara	8	Utara	1 007,1	1 011,5
Agustus/August	1,5	Utara	10	Utara	1 007,3	1 011,6
September/September	1,6	Utara	14	Utara	1 007,5	1 012,7
Oktober/October	1,7	Utara	12	Utara	1 007,5	1 010,8
November/November	2,4	Barat	12	Barat	1 007,0	1 011,3
Desember/December	2,2	Barat	11	Barat	1 006,2	1 012,2
Rata-rata/Average	1,8	Utara	18	Timur	1 006,9	1 011,2

Lanjutan Tabel/*Continued Table 1.2.1*

Bulan Month	Jumlah Curah Hujan Number of Precipitation (mm)	Jumlah Hari Hujan (hari) Number of Rainy Days (day)	Penyinaran Matahari Duration of Sunshine (%)
(1)	(14)	(15)	(16)
Januari/ <i>January</i>	109,1	24	46
Februari/ <i>February</i>	121	23	39
Maret/ <i>March</i>	289	21	38
April/ <i>April</i>	184,5	20	62
Mei/ <i>May</i>	191,6	24	50
Juni/ <i>June</i>	114,6	22	51
Juli/ <i>July</i>	43,1	11	61
Agustus/ <i>August</i>	101,1	13	67
September/ <i>September</i>	56,6	16	56
Oktober/ <i>October</i>	200,4	19	41
November/ <i>November</i>	156,7	21	43
Desember/ <i>December</i>	152,5	21	36
<i>Rata-rata/Average</i>	143		49

Sumber/*Source*: Stasiun Meteorologi Maritim Serang/*Serang Maritime Meteorological Station*

PEMERINTAHAN GOVERNMENT

Jumlah Pegawai Negeri Sipil *Number of Civil Servants*

3.959

Laki-laki/*Male*



4.925

Perempuan/*Female*



90,3 Persen
Percent

PNS di Kabupaten Serang tamat pendidikan tinggi/*Civil servants in Serang Regency are tertiary education graduates*



PENJELASAN TEKNIS

1. **Pemerintahan Daerah** adalah penyelenggaraan urusan pemerintahan oleh pemerintah daerah dan DPRD menurut asas otonomi dan tugas pembantuan dengan prinsip otonomi seluas-luasnya dalam sistem dan prinsip Negara Kesatuan Republik Indonesia sebagaimana dimaksud dalam Undang-Undang Dasar Negara Republik Indonesia Tahun 1945.
2. **Pemerintah daerah** adalah Gubernur, Bupati atau Walikota, dan perangkat daerah sebagai unsur penyelenggara pemerintahan daerah.
3. **Dewan Perwakilan Rakyat Daerah** yang selanjutnya disebut DPRD adalah lembaga perwakilan rakyat daerah sebagai unsur penyelenggara pemerintahan daerah.
4. Anggota Dewan Perwakilan Rakyat Daerah (DPRD) dipilih melalui pemilihan umum (pemilu) dan dilantik dalam masa jabatan lima tahun.
5. **Realisasi Penerimaan dan Pengeluaran Pemerintah Provinsi** adalah realisasi/perhitungan APBD Provinsi pada tiap tahun anggaran.

TECHNICAL NOTES

1. **Local Governance** is management of government affairs by the local government and parliament according to the principles of autonomy and duty of assistance to the principle of autonomy within the system and the principle of the Unity of Republic of Indonesia as stipulated in the Constitution of the Republic of Indonesia Year 1945.
2. **The local government** is the governor, regent or mayor, and local devices as elements of regional governance.
3. **Regional House of Representatives** is the people's representative institutions as elements of regional governance.
4. *Regional House of Representatives members are elected through a general election and appointed for a five-years membership.*
5. **Actual revenue and expenditure of Provincial Government** is the realization/provincial budget calculations for every fiscal year.

- 6. Pendapatan Asli Daerah (PAD)** adalah pendapatan yang diperoleh daerah yang dipungut berdasarkan peraturan daerah sesuai dengan peraturan perundang-undangan, guna keperluan daerah yang bersangkutan dalam membiayai kegiatannya.
 - 7. Dana Perimbangan** adalah dana yang bersumber dari pendapatan APBN yang dialokasikan kepada daerah untuk mendanai kebutuhan daerah dalam rangka pelaksanaan desentralisasi.
 - 8. Lain-Lain Pendapatan yang Sah** adalah pendapatan lainnya dari pemerintah pusat dan atau dari instansi pusat, serta dari daerah lainnya.
- 6. Original Local Government Revenue** is revenue that with held based on local regulations in accordance with the legislation for the purposes of financing their activities.
 - 7. Balanced Budget** is the fund coming from the state budget that allocated to regions to fund their needs in the context of decentralization.
 - 8. Other Legal Revenue** is other income that coming from the central government and or from the central agencies, as well as from other local government.

ULASAN

Wilayah administrasi Kabupaten Serang terdiri atas 29 Desa, dan keseluruhan terbagi menjadi 326 desa. Kecamatan dengan jumlah desa terbanyak adalah Kecamatan Cikeusal (17 desa), sedangkan desa paling sedikit dimiliki oleh Kecamatan Gunungsari (7 desa).

Jumlah pegawai negeri sipil di Kabupaten Serang pada tahun 2022 total sebanyak 8.784 orang. Dari jumlah tersebut pegawai yang telah mencapai golongan III ke atas tercatat sebanyak 85,80 persen. Sementara golongan I masih ada sebanyak 1,00 persen, dan sisanya golongan II sebanyak 13,19 persen.

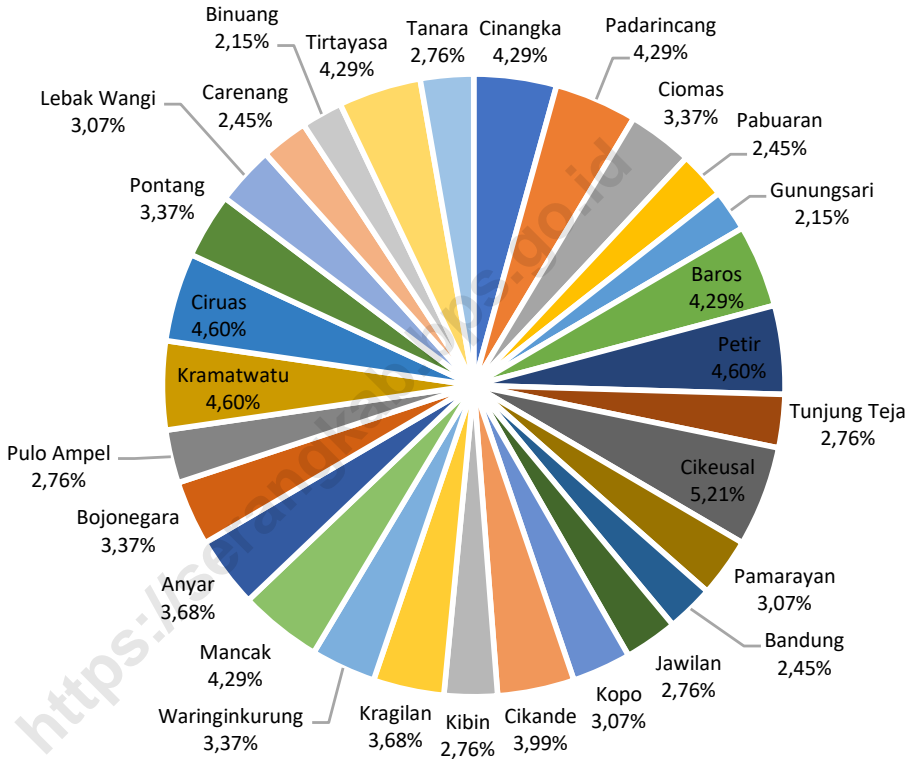
DESCRIPTION

The administrative area of Serang Regency consists of 29 villages, and the whole is divided into 326 villages. The sub-district with the highest number of villages is Cikeusal sub-district (17 villages), while the fewest villages are owned by Gunungsari sub-district (7 villages).

The total number of civil servants in Serang Regency in 2022 is 8,784 people. Of this number, employees who have reached class III and above account for 85.80 percent. While group I still has as much as 1.00 percent, and the remaining group II is 13.19 percent.

Gambar 2.1
Figures

Persentase Desa Menurut Kecamatan di Kabupaten Serang, 2022
Percentage of Villages by Subdistrict in Serang Regency, 2022



Catatan/Note: ¹Termasuk Unit Permukiman Transmigrasi (UPT)/Include Transmigration Settlement Unit
 Sumber/Source: Peraturan Kepala Badan Pusat Statistik Nomor 1 Tahun 2020 Tanggal 5 Februari 2020 tentang Perubahan Atas Peraturan Kepala Badan Pusat Statistik Nomor 3 Tahun 2019 tentang Kode dan Nama Wilayah Kerja Statistik Tahun 2019/Chief Statistician Regulation Number 1/2020, February 5 2020, as a revision of Chief Statistician Regulation Number 3 of 2019 on Code and Name of Regional Level of Data Collection.

2.1 WILAYAH ADMINISTRATIF ADMINISTRATIVE AREA

Tabel 2.1.1 **Jumlah Desa Menurut Kecamatan di Kabupaten Serang, 2018–2022**
Table 2.1.1 **Number of Villages by Subdistrict in Serang Regency, 2018–2022**

Kecamatan Subdistrict	2018	2019	2020	2021	2022
(1)	(2)	(3)	(4)	(5)	(6)
Cinangka	14	14	14	14	14
Padarincang	14	14	14	14	14
Ciomas	11	11	11	11	11
Pabuaran	8	8	8	8	8
Gunungsari	7	7	7	7	7
Baros	14	14	14	14	14
Petir	15	15	15	15	15
Tunjung Teja	9	9	9	9	9
Cikeusal	17	17	17	17	17
Pamarayan	10	10	10	10	10
Bandung	8	8	8	8	8
Jawilan	9	9	9	9	9
Kopo	10	10	10	10	10
Cikande	13	13	13	13	13
Kibin	9	9	9	9	9
Kragilan	12	12	12	12	12
Waringinkurung	11	11	11	11	11
Mancak	14	14	14	14	14
Anyar	12	12	12	12	12
Bojonegara	11	11	11	11	11
Pulo Ampel	9	9	9	9	9
Kramatwatu	15	15	15	15	15
Ciruas	15	15	15	15	15
Pontang	11	11	11	11	11

Lanjutan Tabel/*Continued Table 2.1.1*

Kecamatan Subdistrict	2018	2019	2020	2021	2022
(1)	(2)	(3)	(4)	(5)	(6)
Lebak Wangi	10	10	10	10	10
Carenang	8	8	8	8	8
Binuang	7	7	7	7	7
Tirtayasa	14	14	14	14	14
Tanara	9	9	9	9	9
Nama Kabupaten/Kota	326	326	326	326	326

Catatan/Note: ¹Termasuk Unit Permukiman Transmigrasi (UPT)/*Include Transmigration Settlement Unit*
 Sumber/Source: Peraturan Kepala Badan Pusat Statistik Nomor 1 Tahun 2020 Tanggal 5 Februari 2020 tentang Perubahan Atas Peraturan Kepala Badan Pusat Statistik Nomor 3 Tahun 2019 tentang Kode dan Nama Wilayah Kerja Statistik Tahun 2019/*Chief Statistician Regulation Number 1/2020, February 5 2020, as a revision of Chief Statistician Regulation Number 3 of 2019 on Code and Name of Regional Level of Data Collection.*

2.2 DEWAN PERWAKILAN RAKYAT DAERAH REGIONAL HOUSE OF REPRESENTATIVES

Tabel 2.2.1 **Jumlah Anggota Dewan Perwakilan Rakyat Daerah Kabupaten Serang Menurut Partai Politik dan Jenis Kelamin, 2022**
Number of Serang Regency Regional House of Representatives's Members by Political Parties and Sex, 2022

Partai Politik <i>Political Parties</i>	Laki-laki <i>Male</i>	Perempuan <i>Female</i>	Jumlah <i>Total</i>
(1)	(2)	(3)	(4)
Golongan Karya	5	4	9
Partai Gerakan Indonesia Raya (Gerindra)	7	1	8
PKS (Partai Keadilan Sejahtera)	5	-	5
Partai Demokrat	4	1	5
PKB (Partai Kebangkitan Bangsa)	4	-	4
PAN (Partai Amanat Nasional)	4	-	4
Berkarya (Partai Beringin Karya)	4	-	4
PDIP (Partai Demokrat Indonesia Perjuangan)	4	-	4
PPP (Partai Persatuan Pembangunan)	2	-	2
PBB (Partai Bulan Bintang)	1	1	2
Nasdem (Partai Nasional Demokrat)	2	-	2
Hanura (Partai Hati Nurani Rakyat)	1	-	1
Kabupaten Serang	43	7	50

Sumber/Source: Sekretariat DPRD Kabupaten Serang/ Secretariate of Serang Regency Parliament

Tabel
Table 2.2.2**Jumlah Anggota DPRD Kabupaten Serang Menurut
Kepanitiaan dan Jenis Kelamin, 2022**
**Number of Serang Regency Parliament Members by
Committee and Sex, 2022**

Panitia*) Committee	Jenis Kelamin Sex		Jumlah Total
	Laki-laki Male	Perempuan Female	
(1)	(2)	(3)	(4)
Badan Musyawarah Consultative Committee	21	4	25
Badan Anggaran Budget Committee	23	2	25
Badan Legislasi Daerah Legislative Committee	11	2	13
Badan Kehormatan The Honorary	5	-	5

Catatan/Note: Beberapa anggota suatu badan merangkap menjadi anggota pada badan lain/
Some members of one committee concurrently become members of other committee

Sumber/Source: Sekretariat DPRD Kabupaten Serang/ Secretariat of Serang Regency Parliament

Tabel 2.2.3 Jumlah Anggota DPRD Kabupaten Serang Menurut Komisi dan Jenis Kelamin, 2022
Number of Serang Regency Parliament Members by Commission and Sex, 2022

Komisi <i>Commission</i>	Jenis Kelamin <i>Sex</i>		Jumlah <i>Total</i>
	Laki-laki <i>Male</i>	Perempuan <i>Female</i>	
(1)	(2)	(3)	(4)
Komisi 1, Bidang Pemerintahan <i>1st Commission – Government Sector</i>	9	2	11
Komisi 2, Bidang Kesra <i>2nd Commission – Welfare Sector</i>	10	1	11
Komisi 3, Bidang Keuangan <i>3rd Commission – Financial Sector</i>	10	1	11
Komisi 4, Bidang Pembangunan <i>4th Commission – Development Sector</i>	12	1	13
Kabupaten Serang/Serang Regency	41	5	46

Sumber/Source: Sekretariat DPRD Kabupaten Serang/ *Secretariat of Serang Regency Parliament*

Tabel 2.2.4 **Produk DPRD Kabupaten Serang, 2020 – 2022**
Table **Product of Serang Regency Parliament, 2020-2022**

Produk DPRD Product	2020	2021	2022
(1)	(2)	(3)	(4)
Surat Keputusan Pimpinan DPRD <i>Decree of The Chairman of The Parliament</i>	2	2	2
Surat Keputusan Dewan (DPRD) <i>Parliament Decree</i>	17	16	17
Peraturan Daerah <i>Local Regulation</i>	12	11	8

Sumber/Source: Sekretariat DPRD Kabupaten Serang/ *Secretariat of Serang Regency Parliament*

2.3 SUMBER DAYA MANUSIA HUMAN RESOURCES

Tabel 2.3.1 **Jumlah Pegawai Negeri Sipil Menurut Jabatan dan Jenis Kelamin di Kabupaten Serang, Desember 2021 dan Desember 2022**
Number of Civil Servants by Occupation and Sex in Serang Regency December 2021 and December 2022

Jabatan Occupation	2021		Jumlah Total
	Laki-laki Male	Perempuan Female	
(1)	(2)	(3)	(4)
Jabatan Pimpinan Tinggi Utama <i>Senior Executives</i>	-	-	-
Jabatan Pimpinan Tinggi Madya <i>Middle Executives</i>	-	-	-
Jabatan Pimpinan Tinggi Pratama <i>Junior Executives</i>	28	1	29
Administrator/Administrator	152	45	197
Pengawas/Supervisor	412	215	627
Eselon V/5 th Echelon	-	-	-
Jabatan Fungsional Dosen <i>Certain Functional Position for Lecturer</i>	-	-	-
Jabatan Fungsional Guru <i>Certain Functional Position for Teacher</i>	4 765		4 765
Jabatan Fungsional Medis <i>Certain Functional Position for Medical Field</i>	1 150		1 150
Jabatan Fungsional Teknis <i>Certain Functional Position for Technical Field</i>	173		173
Jabatan Fungsional Umum/Pelaksana <i>General Functional Position</i>	2 296		2 296
Jumlah/Total	9 237		9 237

Lanjutan Tabel/Continued Table 2.3.1

Jabatan <i>Occupation</i>	2022		
	Laki-laki <i>Male</i>	Perempuan <i>Female</i>	Jumlah <i>Total</i>
(1)	(2)	(3)	(4)
Jabatan Pimpinan Tinggi Utama <i>Senior Executives</i>	-	-	-
Jabatan Pimpinan Tinggi Madya <i>Middle Executives</i>	-	-	-
Jabatan Pimpinan Tinggi Pratama <i>Junior Executives</i>	31	2	33
Administrator/Administrator	157	43	200
Pengawas/Supervisor	438	248	686
Eselon V/5 th Echelon	-	-	-
Jabatan Fungsional Dosen <i>Certain Functional Position for Lecturer</i>	-	-	-
Jabatan Fungsional Guru <i>Certain Functional Position for Teacher</i>		4 400	4 400
Jabatan Fungsional Medis <i>Certain Functional Position for Medical Field</i>		1 136	1 136
Jabatan Fungsional Teknis <i>Certain Functional Position for Technical Field</i>		159	159
Jabatan Fungsional Umum/Pelaksana <i>General Functional Position</i>		2 270	2 270
Jumlah/Total		8 884	8 884

Sumber/Source: Badan Kepegawaian Negara (BKN)/National Civil Service Agency

Tabel
Table 2.3.2

Jumlah Pegawai Negeri Sipil Menurut Tingkat Pendidikan dan Jenis Kelamin di Kabupaten Serang, Desember 2022
Number of Civil Servants by Educational Level and Sex in Serang Regency, Desember 2022

Tingkat Pendidikan Educational Level	2021		
	Laki-laki Male	Perempuan Female	Jumlah Total
(1)	(2)	(3)	(4)
Sekolah Dasar (SD) Primary School	74	1	75
Sekolah Menengah Pertama (SMP) Junior High School	66	2	68
Sekolah Menengah Atas (SMA) Senior High School	614	204	818
Diploma I/Akta I Diploma I/Akta I	131	117	248
Diploma II/Akta II Diploma II/Akta II			
Diploma III/Akta III Diploma III/Akta III	208	699	907
Diploma IV/Akta IV dan S1 Diploma IV/Akta IV and Bachelor Degree	2 668	3 728	6 396
S2/Pasca Sarjana Graduate	422	297	719
S3/Doktor/Ph.D Post Graduate	5	1	6
Jumlah/Total	4 188	5 049	9 237

Sumber/Source: Badan Kepegawaian Negara (BKN)/National Civil Service Agency

Lanjutan Tabel/Continued Table 2.3.2

Tingkat Pendidikan <i>Educational Level</i>	2022		
	Laki-laki <i>Male</i>	Perempuan <i>Female</i>	Jumlah <i>Total</i>
(1)	(2)	(3)	(4)
Sekolah Dasar (SD) <i>Primary School</i>	59	1	60
Sekolah Menengah Pertama (SMP) <i>Junior High School</i>	59	1	60
Sekolah Menengah Atas (SMA) <i>Senior High School</i>	565	177	742
Diploma I/Akta I <i>Diploma I/Akta I</i>	3	9	12
Diploma II/Akta II <i>Diploma II/Akta II</i>	98	72	170
Diploma III/Akta III <i>Diploma III/Akta III</i>	219	680	899
Diploma IV/Akta IV dan S1 <i>Diploma IV/Akta IV and Bachelor Degree</i>	2 526	3 663	6 189
S2/Pasca Sarjana <i>Graduate</i>	424	321	745
S3/Doktor/Ph.D <i>Post Graduate</i>	6	1	7
Jumlah/Total	3 959	4 925	8 884

Sumber/Source: Badan Kepegawaian Negara (BKN)/National Civil Service Agency

Tabel
Table 2.3.3

**Jumlah Pegawai Negeri Sipil Menurut Tingkat
Kepangkatan dan Jenis Kelamin di Kabupaten Serang,
Desember 2021 dan Desember 2022**
*Number of Civil Servants by Hierarchy and Sex in Serang
Regency Desember 2021 and Desember 2022*

Pangkat/Golongan/Ruang <i>Hierarchy</i>	2021		
	Laki-laki <i>Male</i>	Perempuan <i>Female</i>	Jumlah <i>Total</i>
(1)	(2)	(3)	(4)
Golongan I/Range I	-	-	-
1. I/A (Juru Muda/ <i>Junior Clerk</i>)	44	-	44
2. I/B (Juru Muda Tingkat I/ <i>First Class Junior Clerk</i>)	29	-	29
3. I/C (Juru/ <i>Clerk</i>)	28	1	29
4. I/D (Juru Tingkat I/ <i>First Class Clerk</i>)	101	1	102
Golongan II/Range II	114	18	132
5. II/A (Pengatur Muda/ <i>Junior Supervisor</i>)	115	70	185
6. II/B (Pengatur Muda Tingkat I/ <i>First Class Junior Supervisor</i>)	230	181	411
7. II/C (Pengatur/ <i>Supervisor</i>)	234	237	471
8. II/D (Pengatur Tingkat I/ <i>First Class Supervisor</i>)	693	506	1 199
Golongan III/Range III	589	652	1 241
9. III/A (Penata Muda/ <i>Junior Superintendent</i>)	383	620	1 003
10. III/B (Penata Muda Tingkat I/ <i>First Class Junior Superintendent</i>)	712	1 183	1 895
11. III/C (Penata/ <i>Superintendent</i>)	592	857	1 449
12. III/D (Penata Tingkat I/ <i>First Class Superintendent</i>)	2 276	3 312	5 588
Golongan IV/Range IV	449	535	984
13. IV/A (Pembina/ <i>Administrator</i>)	590	642	1 232
14. IV/B (Pembina Tingkat I/ <i>First Class Administrator</i>)	74	50	124
15. IV/C (Pembina Utama Muda/ <i>Junior Administrator</i>)	5	3	8
16. IV/D (Pembina Utama Madya/ <i>Middle Administrator</i>)	1 118	1 230	2 348
17. IV/E (Pembina Utama/ <i>Senior Administrator</i>)	-	-	-
Jumlah/Total	4 188	5 049	9 237

Lanjutan Tabel/Continued Table 2.3.3

Pangkat/Golongan/Ruang Hierarchy		2022		
		Laki-laki Male	Perempuan Female	Jumlah Total
(1)		(2)	(3)	(4)
Golongan I/Range I				
1. I/A	(Juru Muda/Junior Clerk)	1	0	1
2. I/B	(Juru Muda Tingkat I/First Class Junior Clerk)	36	0	36
3. I/C	(Juru/Clerk)	17	0	17
4. I/D	(Juru Tingkat I/First Class Clerk)	36	1	37
Golongan II/Range II				
5. II/A	(Pengatur Muda/Junior Supervisor)	75	8	83
6. II/B	(Pengatur Muda Tingkat I/First Class Junior Supervisor)	132	71	203
7. II/C	(Pengatur/Supervisor)	218	191	409
8. II/D	(Pengatur Tingkat I/First Class Supervisor)	237	241	478
Golongan III/Range III				
9. III/A	(Penata Muda/Junior Superintendent)	574	626	1 200
10. III/B	(Penata Muda Tingkat I/First Class Junior Superintendent)	410	620	1 030
11. III/C	(Penata/Superintendent)	637	1 109	1 746
12. III/D	(Penata Tingkat I/First Class Superintendent)	639	932	1 571
Golongan IV/Range IV				
13. IV/A	(Pembina/Administrator)	396	516	912
14. IV/B	(Pembina Tingkat I/First Class Administrator)	474	558	1 032
15. IV/C	(Pembina Utama Muda/Junior Administrator)	72	49	121
16. IV/D	(Pembina Utama Madya/Middle Administrator)	5	3	8
17. IV/E	(Pembina Utama/Senior Administrator)	0	0	0
Jumlah/Total		3 959	4 925	8 884

Sumber/Source: Badan Kepegawaian Negara (BKN)/National Civil Service Agency

2.4 KEUANGAN DAERAH GOVERNMENT FINANCE

Tabel 2.4.1 Realisasi Pendapatan Pemerintah Kabupaten Serang Menurut Jenis Pendapatan (ribu rupiah), 2021–2022
Actual Serang Regency Government Revenues by Kind of Revenues (thousand rupiahs), 2021–2022

Jenis Pendapatan/ <i>Kind of Revenues</i>	2021	2022
(1)	(2)	(3)
1. Pendapatan Asli Daerah (PAD)/<i>Regional Revenue</i>	791 086 613,633	808 234 793,84
1.1 Pajak Daerah/ <i>Regional Tax</i>	431 057 419,963	507 103 393,65
1.2 Retribusi Daerah/ <i>Regional Retribution</i>	28 801 450,560	27 375 934,41
1.3 Hasil Perusahaan Milik Daerah dan Pengelolaan Kekayaan Daerah yang Dipisahkan <i>Regional-Owned Company Revenue and Separated Management of Regional Wealth</i>	18 702 820,740	20 769 151,43
1.4 Lain-lain PAD yang Sah/ <i>Other Regional Revenue</i>	312 524 922,370	252 986 314,35
2. Pendapatan Transfer/<i>Transfer Revenue</i>	2 126 698 078,829	2 233 653 861,01
2.1 Pendapatan Transfer Pemerintah Pusat/ <i>Transfer Revenue from National Government</i>	1 823 971 363,491	1 957 601 109,96
2.2 Pendapatan Transfer Antar Daerah/ <i>Inter-Regional transfer Revenue</i>	302 726 715,338	276 052 751,05
3. Lain-lain Pendapatan yang Sah/<i>Other Revenue</i>	216 773 540,910	41 478 947,40
3.1 Pendapatan Hibah/ <i>Grant</i>	36 022 680,041	41 478 947,40
3.2 Lain-lain Pendapatan Sesuai dengan Ketentuan Peraturan Perundang- Undangan/ <i>Others Revenue in Accordance with the Provisions of Legislation</i>	180 750 860,869	-
Jumlah/<i>Total</i>	3 134 558 233,372	3 083 367 602,25

Sumber/Source: Badan Pengelolaan Keuangan dan Aset Daerah Kabupaten Serang/ *Department of Regional Financial Management and Assets of Serang Regency*

Tabel
Table 2.4.2**Realisasi Belanja Pemerintah Kabupaten Serang Menurut Jenis Belanja (ribu rupiah), 2019–2022**
Actual Serang Regency Government Expenditures by Kind of Expenditures (thousand rupiahs), 2019–2022

Jenis Pendapatan Kind of Revenues	2021	2022
(1)	(2)	(3)
1. Belanja Tidak Langsung/ <i>Indirect Expenditures</i>	2 243 136 880,661	2 255 377 158,67
1.1 Belanja Pegawai/ <i>Personnel Expenditures</i>	1 225 812 245,753	1 292 386 324,43
1.2 Belanja Barang dan Jasa/ <i>Goods and Services Expenditures</i>	734 879 744,412	830 602 255,43
1.3 Belanja Bunga/ <i>Interest Expenditures</i>	4 085 949,867	-
1.4 Belanja Hibah/ <i>Grant Expenditures</i>	273 823 335,429	98 859 293,01
1.5 Belanja Bantuan Sosial/ <i>Social Aid Expenditures</i>	4 535 605,200	33 529 285,81
2 Belanja Modal/ <i>Capital Expenditure</i>	401 561 919,410	393 963 073,39
2.1 Belanja Modal Tanah/ <i>Land Capital Expenditure</i>	5 995 112,312	27 461 149,48
2.2 Belanja Modal Peralatan dan Mesin/ <i>Tools and Machinery Expenditure</i>	46 438 647,277	53 341 574,19
2.3 Belanja Modal Gedung dan Bangunan/ <i>Buildings Expenditure</i>	40 214 835,121	96 104 593,61
2.4 Belanja Modal Jalan, Jaringan, dan Irigasi/ <i>Road, Network and Irrigation Capital Expenditure</i>	308 424 838,935	173 293 282,24
2.5 Belanja Modal Aset Tetap Lainnya/ <i>Other Fixed Assets Capital Expenditure</i>	488 485,765	10 455 867,13
2.6 Belanja Modal Aset Lainnya/ <i>Other Assets Capital Expenditure</i>	-	33 306 606,74
3. Belanja Tidak Terduga/ <i>Unexpected Expenditure</i>	1 471 653,080	527 046,15
4. Belanja Transfer/ <i>Transfer Expenditure</i>	404 601 482,650	466 331 677,75
4.1 Belanja Bagi Hasil/ <i>Revenue Sharing</i>	9 300 633,650	16 342 386,35
4.2 Belanja Bantuan Keuangan/ <i>Financial Aid Expenditure</i>	395 300 849,000	449 989 291,40
Jumlah/Total	3 050 771 935,801	3 116 198 955,96

Sumber/Source: Badan Pengelolaan Keuangan dan Aset Daerah Kabupaten Serang/ *Department of Regional Financial Management and Assets of Serang Regency*

PENDUDUK DAN KETENAGAKERJAAN POPULATION AND EMPLOYMENT


JUMLAH PENDUDUK KABUPATEN SERANG 2022

Population of Serang Regency

1.678.915

857.951

Laki-laki
Male



857.951

Perempuan
Female

RASIO JENIS KELAMIN

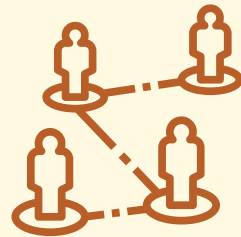
Sex Ratio

105

Kepadatan Penduduk

Population density

1.144



719.645 Angkatan Kerja/
Economically Active

643.277 Bekerja/
Working

Pengangguran
Terbuka/ **76.368**
Unemployment



PENJELASAN TEKNIS

TECHNICAL NOTES

1. **Salah satu sumber data kependudukan** kependudukan adalah sensus penduduk yang dilaksanakan setiap sepuluh tahun sekali. Sensus penduduk telah dilaksanakan sebanyak tujuh kali sejak Indonesia merdeka, yaitu tahun 1961, 1971, 1980, 1990, 2000, 2010 dan 2020.

Keenam sensus penduduk sebelumnya dilaksanakan dengan menggunakan metode tradisional, yaitu mencatat setiap penduduk dari rumah ke rumah. Pertama kalinya dalam sejarah sensus penduduk di Indonesia, Sensus Penduduk 2020 (SP2020) menggunakan metode kombinasi yaitu dengan memanfaatkan data Administrasi Kependudukan (Admuduk) dari Direktorat Jenderal Kependudukan dan Pencatatan Sipil (Ditjen Dukcapil) Kementerian Dalam Negeri (Kemendagri) sebagai data dasar pelaksanaan SP2020. Hal ini dirancang dan dilaksanakan sebagai upaya untuk mewujudkan "SATU DATA KEPENDUDUKAN INDONESIA".

SP2020 mencakup seluruh penduduk yang tinggal di wilayah teritorial Indonesia, mencakup Warga Negara Indonesia (WNI) dan Warga Negara Asing (WNA) yang telah menetap atau

1. **One of the sources of demographic data** is population census, which is conducted every ten years. Population Census has been conducted seven times since Indonesia's independence: 1961, 1971, 1980, 1990, 2000, 2010 and 2020.

The previous six population censuses were carried out using the traditional method, canvassing each person door-to-door. For the first time in the history of the population census in Indonesia, the 2020 Population Census (PC2020) used a combined method, that is utilizing Population Administration data managed by the Directorate General of Population and Civil Registration of the Ministry of Home Affairs as the basic data for the population census. This is designed and implemented as an effort to realize "ONE INDONESIAN POPULATION DATA".

PC2020 covered all residents who live in Indonesia's territory, including Indonesian citizens (WNI) and foreign citizens (WNA) who have stayed or plan to stay in Indonesian territory for at least one

berencana menetap di wilayah Indonesia selama minimal satu tahun. WNI yang dicakup juga termasuk mereka yang berada di luar negeri, yaitu Anggota Korps Diplomatik Republik Indonesia beserta keluarganya di luar negeri dan Anggota TNI/POLRI beserta keluarganya yang sedang melakukan misi perdamaian di luar negeri.

Untuk tahun yang tidak dilaksanakan sensus penduduk, data kependudukan diperoleh dari hasil proyeksi penduduk. Proyeksi penduduk merupakan suatu perhitungan ilmiah yang didasarkan pada asumsi dari komponen-komponen perubahan penduduk, yaitu kelahiran, kematian, dan migrasi (migrasi internasional dan migrasi risen antar provinsi). Proyeksi penduduk interim 2020-2023 dihitung menggunakan data dasar penduduk hasil perapihan umur dari data Administrasi Kependudukan dan SP2020 dengan menggunakan asumsi Angka Kelahiran Total sejak tahun 2020 konstan 2,1 (sesuai Proyeksi Survei Penduduk antar Sensus (SUPAS) 2015-2045), Angka Kematian Bayi (AKB) meneruskan hasil Proyeksi SUPAS 2015-2045, dan pola migrasi 2020 sama dengan pola migrasi hasil SUPAS 2015.

year. The Indonesian citizens who are covered also include those who are abroad, namely members of the Diplomatic Corps of the Republic of Indonesia and their families abroad and members of the TNI/POLRI and their families who are carrying out Peacekeeping Missions abroad.

For the periods besides the census year, population projection is applied to estimate population for those years. The population projection is an estimation based on the demographic components, such as birth, death, and migration (international migration and recent migration). The interim population projection for 2020-2023 is calculated from the single age smoothed combined from Population Administration Data and the 2020 Population Census. It uses the assumption that the Total Fertility Rate (TFR) since 2020 is constant at 2.1 (according to the population projection of 2015-2045 Intercensal Population Survey (SUPAS)), Infant Mortality Rate (IMR) continues the results of the 2015-2045 SUPAS Projection, and the 2020 migration pattern is the same as the pattern of migration in SUPAS2015 results.

Dalam publikasi ini, data yang disajikan merupakan hasil SP2020 (September), dan hasil proyeksi penduduk interim 2020-2023 (pertengahan tahun/Juni).

The data presented in this publication are the PC2020 results (September) and the result of interim population projection 2020-2023 (midyear/June).

2. Penduduk Indonesia adalah semua orang yang berdomisili di wilayah teritorial Indonesia, mencakup Warga Negara Indonesia (WNI) dan Warga Negara Asing (WNA) yang telah menetap selama satu tahun atau lebih atau berencana menetap di wilayah Indonesia selama minimal satu tahun. Pada sensus sebelumnya referensi waktu dalam konsep kependudukan adalah enam bulan. Perubahan ini didasari oleh UU No. 24 Tahun 2013 tentang Perubahan atas UU No. 23 Tahun 2006 tentang Administrasi Kependudukan pada Pasal 15.

2. The population of Indonesia are all people who live in Indonesia's territory, including Indonesian citizens and foreign citizens who have lived for one year or more or plan to stay in Indonesia territory for at least one year. In the previous census the time reference in the population concept was six months. This change is based on Law no.24 of 2013 concerning Amendments to Law no. 23 of 2006 concerning Population Administration in Article 15.

3. Laju pertumbuhan penduduk per tahun adalah angka yang menunjukkan rata-rata tingkat penambahan penduduk per tahun dalam jangka waktu tertentu. Angka ini dinyatakan sebagai persentase dari penduduk dasar. Metode penghitungan laju pertumbuhan penduduk yang digunakan oleh BPS adalah metode geometrik.

3. Annual population growth rate is a number that shows the average rate of population growth per year in a certain period. This rate is a percentage of the basic population. The method used by Statistics Indonesia is the geometric method.

4. Kepadatan penduduk adalah ukuran persebaran penduduk yang menunjukkan jumlah

4. Population density is a measure of the distribution of the population which shows the total population

penduduk untuk setiap kilometer persegi luas wilayah.

for each square kilometer of area.

5. Rasio jenis kelamin adalah perbandingan antara jumlah penduduk laki-laki dan jumlah penduduk perempuan pada suatu daerah dan waktu tertentu, yang biasanya dinyatakan dalam banyaknya penduduk lakilaki per 100 perempuan.

5. Sex ratio is the ratio between total male population and female population in a certain area and at a certain time, which is usually stated in the number of male residents per 100 females.

6. Distribusi penduduk adalah pola persebaran penduduk di suatu wilayah, baik berdasarkan batas-batas geografis maupun berdasarkan batas-batas administrasi pemerintahan.

6. Population distribution is the pattern of population distribution in an area, either by geographic boundaries or by government administrative boundaries.

7. Komposisi penduduk adalah pola persebaran penduduk menurut karakteristiknya, contoh: penduduk menurut kelompok umur dan penduduk menurut jenis kelamin.

7. Population composition is the pattern of population distribution by its characteristics, example: population by age group and population by sex.

8. Rumah tangga adalah seseorang atau sekelompok orang yang mendiami sebagian atau seluruh bangunan fisik/sensus dan biasanya tinggal bersama serta pengelolaan makan dari satu dapur. Yang dimaksud makan dari satu dapur adalah jika pengurusan kebutuhan sehari-harinya dikelola bersama-sama menjadi satu.

8. Household is an individual or group of people living in a physical/census building unit or part of it and usually commit on a common provision for food and other essentials of living. Common provision for food means one organising daily needs for all of household members.

9. Anggota rumah tangga adalah semua orang yang biasanya

9. Household member are those who usually lives in a household

bertempat tinggal di suatu rumah tangga, baik yang berada di rumah pada waktu pencacahan maupun yang sementara tidak ada.

regardless of their location at the time of enumeration.

10. Penduduk usia kerja adalah penduduk yang berumur 15 tahun ke atas.

10. Working age population is persons of 15 years and over.

11. Angkatan kerja adalah penduduk usia kerja (15 tahun ke atas) yang bekerja, punya pekerjaan namun sementara tidak bekerja, dan pengangguran selama seminggu yang lalu.

11. Labor force or economically active are persons of 15 years and over, who in the previous week were working, temporarily absent from work but having jobs, and unemployment.

12. Bekerja adalah kegiatan ekonomi yang dilakukan oleh seseorang dengan maksud memperoleh atau membantu memperoleh pendapatan atau keuntungan dan lamanya bekerja paling sedikit 1 jam secara terus menerus dalam seminggu yang lalu (termasuk pekerja keluarga tanpa upah yang membantu dalam suatu usaha/kegiatan ekonomi).

12. Working is economic activity conducted by a person and intended to earn income by doing work or helping to do work at least one hour continuously during the reference week (including unpaid family worker/s for any economic activity).

13. Jumlah jam kerja seluruhnya adalah jumlah jam kerja yang digunakan untuk bekerja (tidak termasuk jam kerja istirahat resmi dan jam kerja yang digunakan untuk hal-hal di luar pekerjaan).

13. Total working hours is the total hours spent by an employee to perform all jobs (excluding the time used for other activities which are not classified as work).

14. Lapangan usaha adalah bidang kegiatan dari pekerjaan/tempat bekerja di mana seseorang bekerja. Klasifikasi lapangan

14. Industry is field of a person's activity or establishment. The classification of industries follows the Indonesia Standard Industrial

usaha mengikuti Klasifikasi Baku Lapangan Usaha Indonesia (KBLI) dalam 1 digit.

Classification (KBLI) in one digit.

- 15. Status pekerjaan** adalah kedudukan seseorang dalam unit usaha/kegiatan dalam melakukan pekerjaan.
- 15. Employment status** is the status of a person at his place of work or establishment where he was employed.
- 16. Berusaha sendiri tanpa dibantu orang lain** adalah bekerja atau berusaha dengan menanggung risiko secara ekonomis, yaitu dengan tidak kembalinya ongkos produksi yang telah dikeluarkan dalam rangka usahanya tersebut, serta tidak menggunakan pekerja dibayar maupun pekerja tak dibayar, termasuk yang sifat pekerjaannya memerlukan teknologi atau keahlian khusus.
- 16. Own-account worker** is a person who works at his own risk without assisted by paid per mount worker or unpaid worker include technical job or skill job.
- 17. Berusaha dibantu buruh tidak tetap/buruh tidak dibayar** adalah bekerja atau berusaha atas risiko sendiri, dan menggunakan buruh/ pekerja tak dibayar dan atau buruh/ pekerja tidak tetap.
- 17. Employer assisted by temporary workers/unpaid worker** is a person who works at his own risk and assisted by temporary worker/unpaid worker.
- 18. Berusaha dibantu buruh tetap/ buruh dibayar** adalah berusaha atas risiko sendiri dan mempekerjakan paling sedikit satu orang buruh/pekerja tetap yang dibayar.
- 18. Employer assisted by permanent workers/paid workers** is a person who does his business at her/his own risk at least one assisted by paid permanent worker.
- 19. Buruh / karyawan / pegawai** adalah seseorang yang bekerja pada orang lain atau instansi/ kantor/ perusahaan secara tetap
- 19. Employee** is a person who work permanently for other people or institution/office/ company and

dengan menerima upah/gaji baik berupa uang maupun barang. Buruh yang tidak mempunyai majikan tetap, tidak digolongkan sebagai buruh/karyawan, tetapi sebagai pekerja bebas. Seseorang dianggap memiliki majikan tetap jika memiliki 1 (satu) majikan (orang/rumah tangga) yang sama dalam sebulan terakhir, khusus pada sektor bangunan batasannya tiga bulan. Apabila majikannya instansi/lembaga, boleh lebih dari satu.

gains some money/cash or goods as wage/salary. Labor who have no permanent employer is not categorized as a laborer/ worker/ employee but casual worker. A laborers in general is considered to have a permanent employer if he has the same employer during the past month, particularly for building construction sector is 3 months. If the employer is an institution, more than 1 (one) employer is allowed.

20. **Pekerja bebas** adalah seseorang yang bekerja pada orang lain/ majikan/institusi yang tidak tetap (lebih dari 1 majikan dalam sebulan terakhir) di usaha pertanian baik berupa usaha rumah tangga maupun bukan usaha rumah tangga, ataupun di nonpertanian atas dasar balas jasa dengan menerima upah atau imbalan baik berupa uang maupun barang, dan baik dengan sistem pembayaran harian maupun borongan.

20. **Casual employee** is a person who does not work permanently for other people/employer/ institution (more than 1 employer during the last 1 month) in agricultural sector, either home industry or not home industry, or in non-agricultural sector based on remuneration paid with money or goods, and based on daily or contact payment system.

21. **Pekerja tak dibayar** adalah seseorang yang bekerja membantu usaha untuk memperoleh penghasilan/ keuntungan yang dilakukan oleh salah seorang anggota rumah tangga atau bukan anggota rumah tangga tanpa mendapat upah/gaji baik berupa uang maupun barang.

21. **Unpaid worker** is a person who intended to work without pay, either with money or good, in an establishment run by other members of the family, relative or neighbour.

ULASAN**DESCRIPTION****Kependudukan**

Pada tahun 2022 penduduk Kabupaten Serang berdasarkan hasil Proyeksi Penduduk interim 2020-2023 (pertengahan tahun/Juni) mencapai 1.687.915 jiwa. Sebesar 51,10 persen adalah penduduk laki-laki, dan 48,90 persen perempuan. Angka ini juga direpresentasikan oleh rasio jenis kelamin Kabupaten Serang tahun 2022 yang mencapai 105; artinya, dari setiap 100 orang penduduk perempuan terdapat 105 penduduk laki-laki.

Laju pertumbuhan penduduk Kabupaten Serang tahun 2021-2022 adalah sebesar 0,02 persen. Kecamatan yang memiliki persentase penduduk terbesar terhadap jumlah penduduk Kabupaten Serang tahun 2022 adalah Kecamatan Cikande, sedangkan yang terkecil adalah Kecamatan Gunungsari. Kecamatan Gunungsari juga menjadi kecamatan dengan penduduk paling jarang yaitu sebanyak 505 penduduk per kilometer persegi, sedangkan penduduk terpadat berada di Kecamatan Ciruas (2.477 penduduk per kilometer persegi).

Ketenagakerjaan

Pada tahun 2022 jumlah angkatan kerja di Kabupaten Serang sebanyak 719.645 orang, yang terdiri dari 459.624 laki-laki dan 260.021 perempuan.

Population

In 2022 the population of Serang Regency based on the results of the 2020-2023 interim Population Projection (mid year/June) reached 1,687,915 people. 51.10 percent are male, and 48.90 percent are female. This figure is also represented by the sex ratio in Serang Regency in 2022 which reaches 105; that is, for every 100 female residents there are 105 male residents.

The 2021-2022 population growth rate of Serang Regency is 0.02 percent. The subdistrict that has the largest percentage of population to the population of Serang Regency in 2022 is Cikande, while the smallest is Gunungsari. Gunungsari is also the sub-district that is the most sparsely populated, namely 505 residents per square kilometer, while the densest population is in Ciruas District (2,477 residents per square kilometer).

Employment

In 2022 the total workforce in Serang Regency is 719,645 people, consisting of 459,624 men and 260,021 women. Of the entire workforce, 643,277 people

Dari seluruh angkatan kerja tersebut 643.277 orang (89,39%) bekerja dan sisanya 76.368 (10,61%) merupakan pengangguran.

Sebagian besar dari penduduk yang bekerja merupakan lulusan Sekolah Dasar sebanyak 293.135 orang (45,57%) dan lulusan Sekolah Menengah Atas sebanyak 172.182 orang (26,77%)

Sementara itu, menurut lapangan pekerjaan utamanya, sebanyak 318.237 (49,47%) bekerja pada sektor Jasa; sebanyak 198.405 (30,84%) bekerja pada sektor industri; dan sisanya sebanyak 126.635 (19,69%) bekerja pada sektor pertanian.

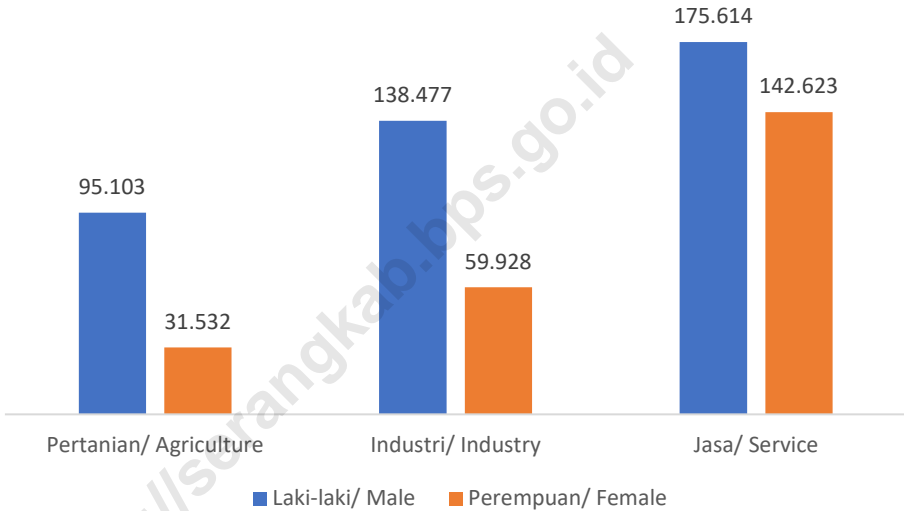
(89.39%) are working and the remaining 76,368 (10.61%) are unemployed.

Most of the working population are elementary school graduates, 293,135 people (45.57%) and 172,182 high school graduates (26.77%).

Meanwhile, according to the main job field, as many as 318,237 (49.47%) work in the service sector; as many as 198,405 (30.84%) worked in the industrial sector; and the remaining 126,635 (19.69%) work in the agricultural sector.

Gambar 3.1
Figures

Penduduk Berumur 15 Tahun Ke Atas yang Bekerja Selama Seminggu yang Lalu Menurut Lapangan Pekerjaan Utama di Kabupaten Serang, 2022
Population 15 Years of Age and Over who Worked During The Previous Week by Main Employment Sector and Gender in Serang Regency, 2022



Sumber/Source: BPS, Survei Angkatan Kerja Nasional (Sakernas) Agustus/BPS-Statistics Indonesia, August National Labor Force Survey

3.1 PENDUDUK POPULATION

Tabel 3.1.1 Penduduk, Laju Pertumbuhan Penduduk, Distribusi Persentase Penduduk, Kepadatan Penduduk, Rasio Jenis Kelamin Penduduk Menurut Kecamatan di Kabupaten Serang, 2022
Population, Population Growth Rate, Percentage Distribution of Population, Population Density, and Population Sex Ratio by Subdistrict in Serang Regency, 2022

Kecamatan Subdistrict	Penduduk Population	Laju Pertumbuhan Penduduk per Tahun 2021–2022 (%) Annual Population Growth Rate 2021–2022 (%)
(1)	(2)	(3)
Cinangka	62 685	0,02
Padarincang	71 722	0,02
Ciomas	44 178	0,02
Pabuaran	44 444	0,02
Gunungsari	24 538	0,02
Baros	61 286	0,02
Petir	64 785	0,02
Tunjung Teja	49 106	0,02
Cikeusal	79 958	0,02
Pamarayan	62 502	0,02
Bandung	40 357	0,03
Jawilan	61 560	0,02
Kopo	54 923	0,01
Cikande	115 171	0,02
Kibin	61 316	0,00
Kragilan	82 160	0,01
Waringinkurung	50 721	0,02

Lanjutan Tabel/*Continued Table 3.1.1*

Kecamatan Subdistrict	Penduduk Population	Laju Pertumbuhan Penduduk per Tahun 2021–2022 (%) Annual Population Growth Rate 2021–2022 (%)
(1)	(2)	(3)
Mancak	49 512	0,01
Anyar	60 615	0,02
Bojonegara	52 437	0,02
Pulo Ampel	40 587	0,02
Kramatwatu	103 302	0,02
Ciruas	85 448	0,02
Pontang	49 374	0,02
Lebak Wangi	40 432	0,02
Carenang	40 892	0,02
Binuang	32 823	0,02
Tirtayasa	48 444	0,02
Tanara	43 637	0,02
Nama Kabupaten/Kota	1 678 915	0,02

Lanjutan Tabel/*Continued Table* 3.1.1

Kecamatan Subdistrict	Persentase Penduduk Percentage of Total Population	Kepadatan Penduduk per km² Population Density per sq.km
(1)	(4)	(5)
Cinangka	3,73	562
Padarincang	4,27	724
Ciomas	2,63	910
Pabuaran	2,65	562
Gunungsari	1,46	505
Baros	3,65	1 391
Petir	3,86	1 380
Tunjung Teja	2,92	1 243
Cikeusal	4,76	906
Pamarayan	3,72	1 491
Bandung	2,40	1 603
Jawilan	3,67	1 580
Kopo	3,27	1 229
Cikande	6,86	2 279
Kibin	3,65	1 830
Kragilan	4,89	2 261
Waringinkurung	3,02	989
Mancak	2,95	669
Anyar	3,61	1 067
Bojonegara	3,12	1 731
Pulo Ampel	2,42	1 247
Kramatwatu	6,15	2 126
Ciruas	5,09	2 477
Pontang	2,94	850

Lanjutan Tabel/*Continued Table 3.1.1*

Kecamatan <i>Subdistrict</i>	Persentase Penduduk <i>Percentage of Total Population</i>	Kepadatan Penduduk per km ² <i>Population Density per sq.km</i>
(1)	(4)	(5)
Lebak Wangi	2,41	1 275
Carenang	2,44	1 247
Binuang	1,96	1 254
Tirtayasa	2,89	752
Tanara	2,60	885
Nama Kabupaten/Kota	100	1 144

Lanjutan Tabel/*Continued Table* 3.1.1

Kecamatan <i>Subdistrict</i>	Rasio Jenis Kelamin Penduduk <i>Sex Ratio</i>
(1)	(6)
Cinangka	109
Padarincang	106
Ciomas	108
Pabuaran	106
Gunungsari	107
Baros	109
Petir	107
Tunjung Teja	106
Cikeusal	104
Pamarayan	108
Bandung	104
Jawilan	107
Kopo	107
Cikande	103
Kibin	100
Kragilan	102
Waringinkurung	106
Mancak	111
Anyar	104
Bojonegara	104
Pulo Ampel	102
Kramatwatu	106
Ciruas	101
Pontang	101

Lanjutan Tabel/*Continued Table* 3.1.1

Kecamatan <i>Subdistrict</i>	Rasio Jenis Kelamin Penduduk <i>Sex Ratio</i>
(1)	(6)
Lebak Wangi	99
Carenang	100
Binuang	103
Tirtayasa	100
Tanara	101
Nama Kabupaten/Kota	105

Sumber/*Source*: BPS Kabupaten Serang/*Statistics Serang Regency*

Tabel 3.1.2 **Jumlah Penduduk Menurut Kelompok Umur dan Jenis Kelamin di Kabupaten Serang, 2022**
Table *Population by Age Groups and Sex in Serang Regency, 2022*

Kelompok Umur Age Group	Jenis Kelamin/Sex		
	Laki-Laki Male	Perempuan Female	Jumlah Total
(1)	(2)	(3)	(4)
0-4	73 117	69 763	142 880
5-9	73 190	70 303	143 493
10-14	70 325	66 191	136 516
15-19	73 622	69 833	143 455
20-24	80 529	74 847	155 376
25-29	77 364	72 018	149 382
30-34	78 465	71 842	150 307
35-39	67 442	64 038	131 480
40-44	61 182	59 500	120 682
45-49	53 600	51 730	105 330
50-54	45 431	44 813	90 244
55-59	37 038	35 271	72 309
60-64	28 141	27 710	55 851
65-69	19 162	19 597	38 759
70-74	11 150	12 816	23 966
75+	8 193	10 692	18 885
Banten	857 951	820 964	1 678 915

Catatan/Note: Hasil Proyeksi Penduduk Interim 2020–2023 (Pertengahan tahun/Juni)/ *The result of Interim Population Projection 2020–2023 (mid year/June)*

Sumber/Source: BPS/ BPS-Statistics Indonesia

3.2 KETENAGAKERJAAN EMPLOYMENT

Tabel 3.2.1 Jumlah Penduduk Berumur 15 Tahun Keatas Menurut Jenis Kegiatan Selama Seminggu yang Lalu dan Jenis Kelamin di Kabupaten Serang, 2022
Population Aged 15 Years and Over by Type of Activity During The Previous Week and Sex in Serang Regency, 2022

Kegiatan Utama <i>Main Activity</i>	Jenis Kelamin/Sex		
	Laki-Laki <i>Male</i>	Perempuan <i>Female</i>	Laki-Laki+ Perempuan <i>Male+Female</i>
(1)	(2)	(3)	(4)
I. Angkatan Kerja/<i>Economically Active</i>	459 624	260 021	719 645
1. Bekerja/ <i>Working</i>	409 194	234 083	643 277
2. Pengangguran Terbuka/ <i>Unemployment</i>	50 430	25 938	76 368
II. Bukan Angkatan Kerja/<i>Not Economically Active</i>	104 260	296 081	400 341
1. Sekolah/ <i>Attending School</i>	38 591	43 756	82 347
2. Mengurus Rumah Tangga/ <i>Housekeeping</i>	13 569	244 688	258 257
3. Lainnya/ <i>Others</i>	52 100	7 637	59 737
Jumlah/<i>Total</i>	563 884	556 102	1 119 986

Sumber/*Source*: BPS, Survei Angkatan Kerja Nasional (Sakernas) Agustus/BPS-Statistics Indonesia, August National Labor Force Survey

Tabel
Table 3.2.2

Penduduk Berumur 15 Tahun ke Atas Menurut Pendidikan Tertinggi yang Ditamatkan dan Jenis Kegiatan Selama Seminggu yang Lalu di Kabupaten Serang, 2022
Population 15 Years of Age and Over by Educational Attainment and Type of Activity During the Previous Week in Serang Regency, 2022

Pendidikan Tertinggi yang Ditamatkan ¹ <i>Educational Attainment¹</i>	Angkatan Kerja/ <i>Economically Active</i>			Persentase Bekerja terhadap Angkatan Kerja <i>Percentage of Working to Economically Active</i>
	Bekerja <i>Working</i>	Pengangguran ² <i>Unemployment²</i>	Jumlah Angkatan Kerja <i>Total of Economically Active</i>	
(1)	(2)	(3)	(4)	(5)
0	293 135	14 288	307 423	95,35
1	146 364	24 526	170 890	85,65
2	172 182	36 571	208 753	82,48
3	31 596	983	32 579	96,98
Jumlah/Total	643 277	76 368	719 645	89,39

Lanjutan Tabel/Continued Table 3.2.2

Pendidikan Tertinggi yang Ditamatkan ¹ <i>Educational Attainment ¹</i>	Bukan Angkatan Kerja <i>Not Economically Active</i>	Jumlah Total	Persentase Angkatan Kerja terhadap Penduduk Usia Kerja <i>Percentage of Economically Active to Working Age Population</i>
(1)	(6)	(7)	(8)
0	201 306	508 729	60,43
1	121 852	292 742	58,38
2	68 397	277 150	75,32
3	8 786	41 365	78,76
Jumlah/Total	400 341	1 119 986	64,25

Catatan/Note: ¹ 0. ≤ Sekolah Dasar (SD)/≤ *Primary School*
 1. Sekolah Menengah Pertama/*Junior High School*
 2. Sekolah Menengah Atas/*Senior High School*
 3. Perguruan Tinggi/*Collage*

² 1. Mencari pekerjaan/*Looking for work*
 2. Mempersiapkan usaha/*Establishing a new business/firm*
 3. Merasa tidak mungkin mendapat pekerjaan/*Feeling hopeless in looking for work (discouraged job seekers)*
 4. Sudah punya pekerjaan tetapi belum mulai bekerja/*Having job already but not starting to work yet*

Sumber/Source: BPS, Survei Angkatan Kerja Nasional (Sakernas) Agustus/BPS-Statistics Indonesia, August National Labor Force Survey

Tabel
Table 3.2.3

Penduduk Berumur 15 Tahun Ke Atas yang Bekerja Selama Seminggu yang Lalu Menurut Status Pekerjaan Utama dan Jenis Kelamin di Kabupaten Serang, 2022
Population 15 Years of Age and Over who Worked During The Previous Week by Main Employment Status and Sex in Serang Regency, 2022

Status Pekerjaan Utama <i>Main Employment Status</i>	Laki-Laki <i>Male</i>	Perempuan <i>Female</i>	Jumlah <i>Total</i>
(1)	(2)	(3)	(4)
Berusaha sendiri <i>Own account worker</i>	84 629	46 242	130 871
Berusaha dibantu buruh tidak tetap/buruh tidak dibayar <i>Employer assisted by temporary worker/unpaid worker</i>	59 281	26 695	85 976
Berusaha dibantu buruh tetap/buruh dibayar <i>Employer assisted by permanent worker/paid worker</i>	15 240	1 898	17 138
Buruh/Karyawan/Pegawai/ <i>Employee</i>	155 822	87 739	243 561
Pekerja bebas <i>Casual worker</i>	78 091	17 179	95 270
Pekerja keluarga/tak dibayar <i>Family worker/unpaid worker</i>	16 131	54 330	70 461
Jumlah/Total	409 194	234 083	643 277

Sumber/Source: BPS, Survei Angkatan Kerja Nasional (Sakernas) Agustus/BPS-Statistics Indonesia, August National Labor Force Survey

Tabel
Table 3.2.4

Penduduk Berumur 15 Tahun ke Atas yang Bekerja Selama Seminggu yang Lalu Menurut Kelompok Umur dan Jumlah Jam Kerja Seluruhnya di Kabupaten Serang, 2022

Population 15 Years of Age and Over who Worked During The Previous Week by Age Group and Total Working Hours in Serang Regency, 2022

Kelompok Umur Age Group	Angkatan Kerja/Economically Active			Persentase Bekerja terhadap Angkatan Kerja Percentage of Working to Economically Active
	Bekerja Working	Pengangguran ² Unemployment ²	Jumlah Angkatan Kerja Total of Economically Active	
(1)	(2)	(3)	(4)	(5)
15–19	20 652	12 975	33 627	61,41
20–24	66 520	26 893	93 413	71,21
25–29	70 878	10 960	81 838	86,61
30–34	72 176	8 243	80 419	89,75
35–39	70 321	5 854	76 175	92,32
40–44	76 930	3 005	79 935	96,24
45–49	68 904	4 509	73 413	93,86
50–54	68 725	785	69 510	98,87
55–59	48 911	1 920	50 831	96,22
60+	79 260	1 224	80 484	98,48
Jumlah/Total	643 277	76 368	719 645	89,39

Lanjutan Tabel/*Continued Table* 3.2.4

Kelompok Umur <i>Age Group</i>	Bukan Angkatan Kerja <i>Not Economically Active</i>	Jumlah <i>Total</i>	Persentase Angkatan Kerja terhadap Penduduk Usia Kerja <i>Percentage of Economically</i> <i>Active to Working Age</i> <i>Population</i>
(1)	(6)	(7)	(8)
15–19	95 127	128 754	26,12
20–24	32 759	126 172	74,04
25–29	30 221	112 059	73,03
30–34	28 037	108 456	74,15
35–39	30 233	106 408	71,59
40–44	24 296	104 231	76,69
45–49	27 260	100 673	72,92
50–54	21 316	90 826	76,53
55–59	26 242	77 073	65,95
60+	84 850	165 334	48,68
Jumlah/Total	400 341	1 119 986	64,25

Sumber/*Source*: BPS, Survei Angkatan Kerja Nasional (Sakernas) Agustus/*BPS-Statistics Indonesia, August National Labor Force Survey*

Tabel
Table 3.2.5

Penduduk Berumur 15 Tahun Ke Atas yang Bekerja Selama Seminggu yang Lalu Menurut Status Pekerjaan Utama dan Lapangan Pekerjaan Utama di Kabupaten Serang, 2022
Population 15 Years of Age and Over who Worked During The Previous Week by Main Employment Status and Main Sector in Serang Regency, 2022

Status Pekerjaan Utama <i>Main Employment Status</i>	Lapangan Pekerjaan Utama <i>Main Sector</i>			Jumlah <i>Total</i>
	Pertanian <i>Agriculture</i>	Industri <i>Industry</i>	Jasa <i>Service</i>	
(1)	(2)	(3)	(4)	(5)
Berusaha sendiri <i>Own account worker</i>	25 720	10 198	94 953	130 871
Berusaha dibantu buruh tidak tetap/buruh tidak dibayar <i>Employer assisted by temporary worker/unpaid worker</i>	34 407	6 212	45 357	85 976
Berusaha dibantu buruh tetap/buruh dibayar <i>Employer assisted by permanent worker/paid worker</i>	6 573	1 255	9 310	17 138
Buruh/Karyawan/Pegawai/ <i>Employee</i>	4 682	135 041	103 838	243 561
Pekerja bebas <i>Casual worker</i>	36 753	0	0	36 753
Pekerja keluarga/tak dibayar <i>Family worker/unpaid worker</i>	0	38 195	20 322	58 517
Jumlah/Total	18 500	7 504	44 457	70 461

Sumber/Source: BPS, Survei Angkatan Kerja Nasional (Sakernas) Agustus/BPS-Statistics Indonesia, August National Labor Force Survey

Tabel
Table 3.2.6

Penduduk Berumur 15 Tahun ke Atas yang Bekerja Selama Seminggu yang Lalu Menurut Jumlah Jam Kerja pada Pekerjaan Utama dan Lapangan Pekerjaan Utama di Kabupaten Serang, 2022
Population 15 Years of Age and Over who Worked During The Previous Week by Total Working Hours in Main Employment and Main Sector in Serang Regency, 2022

jam Kerja pada Pekerjaan Utama <i>Working Hours in Main Employment</i>	Lapangan Pekerjaan Utama <i>Main Sector</i>			Jumlah <i>Total</i>
	Pertanian <i>Agriculture</i>	Industri <i>Industry</i>	Jasa <i>Service</i>	
(1)	(2)	(3)	(4)	(5)
0 *)	1 568	3 151	4 930	9 649
1-14	14 252	2 730	25 187	42 169
15 - 24	32 830	10 072	39 556	82 458
25-34	31 986	16 541	58 260	106 787
35-40	16 404	45 606	34 612	96 622
41+	29 595	120 305	155 692	305 592
Jumlah/Total	126 635	198 405	318 237	643 277

Sumber/Source: BPS, Survei Angkatan Kerja Nasional (Sakernas) Agustus/BPS-Statistics Indonesia, August National Labor Force Survey

Tabel
Table 3.2.7

Penduduk Berumur 15 Tahun ke Atas yang Bekerja Selama Seminggu yang Lalu Menurut Lapangan Pekerjaan Utama dan Pendidikan Tertinggi yang Ditamatkan di Kabupaten Serang, 2022
Population 15 Years of Age and Over who Worked During The Previous Week by Main Employment Sector and Educational Attainment in Serang Regency, 2022

Pendidikan Tertinggi yang Ditamatkan <i>Educational Attainment</i>	Lapangan Pekerjaan Utama <i>Main Employment Sector</i>			Jumlah Total <i>Total</i>
	Pertanian <i>Agriculture</i>	Industri <i>Industry</i>	Jasa Service	
(1)	(2)	(3)	(4)	(5)
≤ Sekolah Dasar (SD)/≤ <i>Primary School</i>	93 862	59 643	139 630	293 135
Sekolah Menengah Pertama/ <i>Junior High School</i>	22 236	55 837	68 291	146 364
Sekolah Menengah Atas/ <i>Senior High School</i>	7 935	78 297	85 950	172 182
Perguruan Tinggi/ <i>Collage</i>	2 602	4 628	24 366	31 596
Jumlah/Total	126 635	198 405	318 237	643 277

Sumber/Source: BPS, Survei Angkatan Kerja Nasional (Sakernas) Agustus/BPS-Statistics Indonesia, August National Labor Force Survey

Tabel
Table 3.2.8

Penduduk Berumur 15 Tahun Ke Atas yang Bekerja Selama Seminggu yang Lalu Menurut Jumlah Jam Kerja Pada Pekerjaan Utama dan Jenis Kelamin di Kabupaten Serang, 2022
Population 15 Years of Age and Over who Worked During The Previous Week by Total Working Hours in Main Employment and Gender in Serang Regency, 2022

jam Kerja pada Pekerjaan Utama <i>Working Hours in Main Employment</i>	Jenis Kelamin <i>Gender</i>		Jumlah <i>Total</i>
	Laki-laki <i>Male</i>	Perempuan <i>Female</i>	
(1)	(2)	(3)	(5)
0 *)	6 658	2 991	9 649
1-14	12 974	29 195	42 169
15 - 24	47 760	34 698	82 458
25-34	70 308	36 479	106 787
35-40	56 856	39 766	96 622
41+	214 638	90 954	305 592
Jumlah/Total	409 194	234 083	643 277

Sumber/Source: BPS, Survei Angkatan Kerja Nasional (Sakernas) Agustus/BPS-Statistics Indonesia, August National Labor Force Survey

Tabel
Table 3.2.9

Penduduk Berumur 15 Tahun Ke Atas yang Bekerja Selama Seminggu yang Lalu Menurut Jumlah Jam Kerja Seluruhnya dan Jenis Kelamin di Kabupaten Serang, 2022
Population 15 Years of Age and Over who Worked During The Previous Week by Total Working Hours in All Employment and Gender in Serang Regency, 2022

Jam Kerja pada Seluruh Pekerjaan <i>Working Hours in All Employment</i>	Jenis Kelamin <i>Gender</i>		Jumlah <i>Total</i>
	Laki-laki <i>Male</i>	Perempuan <i>Female</i>	
(1)	(2)	(3)	(5)
0 *)	6 658	2 991	9 649
1-14	11 124	28 048	39 172
15 - 24	37 677	30 714	68 391
25-34	70 775	37 626	108 401
35-40	60 439	43 250	103 689
41+	222 521	91 454	313 975
Jumlah/Total	409 194	234 083	643 277

Sumber/Source: BPS, Survei Angkatan Kerja Nasional (Sakernas) Agustus/BPS-Statistics Indonesia, August National Labor Force Survey

Tabel
Table 3.2.10

Penduduk Berumur 15 Tahun ke Atas yang Bekerja Selama Seminggu yang Lalu Menurut Kelompok Umur dan Jumlah Jam Kerja Seluruhnya di Kabupaten Serang, 2022
Population 15 Years of Age and Over who Worked During The Previous Week by Age Group and Total Working Hours in Serang Regency, 2022

Kelompok Umur Age Group	Angkatan Kerja/Economically Active				Jumlah Total
	0*	1-14	15-34	35+	
(1)	(2)	(3)	(4)	(5)	(6)
15-19	0	5 157	6 225	9 270	20 652
20-24	1 313	1 125	14 324	49 758	66 520
25-29	2 893	1 326	11 232	55 427	70 878
30-34	0	3 074	13 806	55 296	72 176
35-39	1 622	4 095	16 774	47 830	70 321
40-44	0	3 609	25 432	47 889	76 930
45-49	1 334	4 367	18 498	44 705	68 904
50-54	1 376	2 371	23 739	41 239	68 725
55-59	284	3 638	17 282	27 707	48 911
60+	827	10 410	29 480	38 543	79 260
Jumlah/Total	9 649	39 172	176 792	417 664	643 277

Sumber/Source: BPS, Survei Angkatan Kerja Nasional (Sakernas) Agustus/BPS-Statistics Indonesia, August National Labor Force Survey

Tabel
Table 3.2.11**Penduduk Berumur 15 Tahun Keatas yang Bekerja Selama Seminggu yang Lalu Menurut Kelompok Umur dan Jenis Kelamin di Kabupaten Serang, 2022**
Population 15 Years of Age and Over who Worked During The Previous Week by Age Group and Gender in Serang Regency, 2022

Kelompok Umur <i>Age Group</i>	Jenis Kelamin <i>Gender</i>		Jumlah <i>Total</i>
	Laki-laki <i>Male</i>	Perempuan <i>Female</i>	
(1)	(2)	(3)	(4)
15–19	11 298	9 354	20 652
20–24	36 750	29 770	66 520
25–29	42 835	28 043	70 878
30–34	46 694	25 482	72 176
35–39	46 057	24 264	70 321
40–44	49 130	27 800	76 930
45–49	46 828	22 076	68 904
50–54	43 672	25 053	68 725
55–59	34 109	14 802	48 911
60+	51 821	27 439	79 260
Jumlah/Total	409 194	234 083	643 277

Sumber/Source: BPS, Survei Angkatan Kerja Nasional (Sakernas) Agustus/BPS-Statistics Indonesia, August National Labor Force Survey

Tabel
Table 3.2.12

Penduduk Berumur 15 Tahun Ke Atas yang Bekerja Selama Seminggu yang Lalu Menurut Status Pekerjaan Utama dan Pendidikan Tertinggi Yang Ditamatkan di Kabupaten Serang, 2022
Population 15 Years of Age and Over who Worked During The Previous Week by Main Employment Status and Educational Attainment in Serang Regency, 2022

Status Pekerjaan Utama Main Employment Status	Pendidikan Tertinggi yang Ditamatkan Educational Attainment				Jumlah Total
	0	1	2	3	
(1)	(2)	(3)	(4)	(5)	(6)
Berusaha sendiri <i>Own account worker</i>	70 428	31 835	28 117	491	130 871
Berusaha dibantu buruh tidak tetap/buruh tidak dibayar <i>Employer assisted by temporary worker/unpaid worker</i>	58 997	16 144	10 336	499	85 976
Berusaha dibantu buruh tetap/buruh dibayar <i>Employer assisted by permanent worker/paid worker</i>	9 726	1 940	3 920	1 552	17 138
Buruh/Karyawan/Pegawai/ <i>Employee</i>	48 818	56 671	110 701	27 371	243 561
Pekerja bebas <i>Casual worker</i>	64 734	25 774	4 291	471	95 270
Pekerja keluarga/tak dibayar <i>Family worker/unpaid worker</i>	40 432	14 000	14 817	1 212	70 461
Jumlah/Total	293 135	146 364	172 182	31 596	643 277

Catatan/Note: ¹ 0. ≤ Sekolah Dasar (SD)/≤ Primary School
1. Sekolah Menengah Pertama/Junior High School
2. Sekolah Menengah Atas/Senior High School
3. Perguruan Tinggi/Collage

Sumber/Source: BPS, Survei Angkatan Kerja Nasional (Sakernas) Agustus/BPS-Statistics Indonesia, August National Labor Force Survey

Tabel 3.2.13 **Penduduk Berumur 15 Tahun Ke Atas yang Bekerja Selama Seminggu yang Lalu Menurut Lapangan Pekerjaan Utama dan Jenis Kelamin di Kabupaten Serang, 2022**
Population 15 Years of Age and Over who Worked During The Previous Week by Main Employment Sector and Gender in Serang Regency, 2022

Lapangan Pekerjaan Utama <i>Main Employment Sector</i>	Jenis Kelamin <i>Gender</i>		Jumlah <i>Total</i>
	Laki-laki <i>Male</i>	Perempuan <i>Female</i>	
(1)	(2)	(3)	(5)
Pertanian <i>Agriculture</i>	95 103	31 532	126 635
Industri <i>Industry</i>	138 477	59 928	198 405
Jasa <i>Service</i>	175 614	142 623	318 237
Jumlah/Total	409 194	234 083	643 277

Sumber/Source: BPS, Survei Angkatan Kerja Nasional (Sakernas) Agustus/BPS-Statistics Indonesia, August National Labor Force Survey

Tabel
Table 3.2.14

Jumlah Pencari Kerja yang Terdaftar Ditempatkan dan Lowongan Pekerjaan per Bulan di Kabupaten Serang, 2022
Number of Registered Job Seekers Placed and Number of Job Vacancies per Month in Serang Regency, 2022

Bulan Month	Pencari Kerja Registered Job Seekers		Jumlah Total
	Laki-laki Male	Perempuan Female	
(1)	(2)	(3)	(5)
Januari/January	1 027	920	1 947
Februari/February	590	573	1 163
Maret/March	542	527	1 069
April/April	354	238	592
Mei/May	772	793	1 565
Juni/June	1 558	1 539	3 097
Juli/July	940	869	1 809
Agustus/August	887	741	1 628
September/September	704	532	1 236
Oktober/October	519	392	911
November/November	489	409	898
Desember/December	445	354	799
Jumlah/Total	8 827	7 887	16 714

Lanjutan Tabel/Continued Table 3.2.14

Bulan Month	Yang Ditempatkan Registered Job Seekers Placed		Jumlah Total
	Laki-laki Male	Perempuan Female	
(1)	(2)	(3)	(5)
Januari/January	52	55	107
Februari/February	95	653	748
Maret/March	126	548	674
April/April	81	388	469
Mei/May	210	784	994
Juni/June	17	375	392
Juli/July	121	54	175
Agustus/August	44	27	71
September/September	22	33	55
Oktober/October	10	5	15
November/November	22	15	37
Desember/December	11	38	49
Jumlah/Total	811	2975	3786

Lanjutan Tabel/*Continued Table* 3.2.14

Bulan <i>Month</i>	Lowongan Pekerjaan <i>Job Vacancies</i>		Jumlah <i>Total</i>
	Laki-laki <i>Male</i>	Perempuan <i>Female</i>	
(1)	(2)	(3)	(5)
Januari/ <i>January</i>	198	140	338
Februari/ <i>February</i>	244	165	409
Maret/ <i>March</i>	55	39	94
April/ <i>April</i>	101	104	205
Mei/ <i>May</i>	49	36	85
Juni/ <i>June</i>	22	31	53
Juli/ <i>July</i>	18	1	19
Agustus/ <i>August</i>	94	56	150
September/ <i>September</i>	48	33	81
Oktober/ <i>October</i>	20	2	22
November/ <i>November</i>	82	5	87
Desember/ <i>December</i>	10	0	10
Jumlah/<i>Total</i>	941	612	1 553

Sumber/*Source*: Dinas Tenaga Kerja dan Transmigrasi/ *Municipal Representative of the Ministry of Manpower and Transmigration*

SOSIAL DAN KESEJAHTERAAN RAKYAT

SOCIAL AND WELFARE

75,45 ribu
Penduduk Miskin/
Poor People

4,96 %
Penduduk Miskin/
Poor People

385.864 rupiah
Garis Kemiskinan/
Poverty Line

0,56
Indeks Kedalaman
Kemiskinan/
Poverty Gap Index

0,11
Indeks Keparahan
Kemiskinan/
Poverty Severity Index



PENJELASAN TEKNIS**TECHNICAL NOTES**

1. **Tidak/belum pernah sekolah** adalah mereka yang tidak pernah atau belum pernah terdaftar dan tidak pernah atau belum pernah aktif mengikuti pendidikan di suatu jenjang pendidikan formal, termasuk juga yang tamat/belum tamat taman kanak-kanak tetapi tidak melanjutkan ke sekolah dasar.
 2. **Masih sekolah** adalah mereka yang terdaftar dan aktif mengikuti pendidikan formal atau nonformal (Paket A, B, atau C), baik pendidikan dasar, menengah maupun pendidikan tinggi. Bagi mahasiswa yang sedang cuti dianggap masih bersekolah.
 3. **Tidak sekolah lagi** adalah mereka yang pernah terdaftar dan aktif mengikuti pendidikan di suatu jenjang pendidikan formal atau nonformal (Paket A, B, atau C), tetapi pada saat pencacahan tidak lagi terdaftar dan tidak aktif mengikuti pendidikan.
 4. **Tamat sekolah** adalah menyelesaikan pelajaran yang ditandai dengan lulus ujian akhir pada kelas atau tingkat terakhir suatu jenjang pendidikan di sekolah negeri maupun swasta dengan mendapatkan tanda tamat belajar/ijazah. Seseorang yang belum mengikuti pelajaran
1. *Not/never attending school is someone who has never attended or never been registered in a formal education, such as primary, secondary, and tertiary education, including those who just completed kindergarten are considered as never attended school.*
 2. *Attending school is someone who is currently attending primary, secondary, or tertiary education, including package A, package B, or package C. College student who postpones his/her study is considered as attending school.*
 3. *Not attending school anymore is someone who had enrolled and participated in formal or non-formal education in the past, including package A, package B, or package C, but currently does not attend school.*
 4. *Completed particular level of education is someone who has completed particular level of education in private or public school and accepting graduation certificate. Someone who has never attended the highest grade but passed the final exam is considered as completed particular level of*

pada kelas tertinggi tetapi telah mengikuti ujian akhir dan lulus, dianggap tamat sekolah.

5. Jalur Pendidikan di Indonesia terdiri atas 1) pendidikan formal, 2) pendidikan nonformal, dan 3) pendidikan informal yang ketiganya dapat saling melengkapi dan memperkaya (Undang-Undang No. 20 Tahun 2003 tentang Sistem Pendidikan Nasional).
 6. Jenjang Pendidikan Formal terdiri atas pendidikan dasar, pendidikan menengah, dan pendidikan tinggi. Jenis pendidikan yang diajarkan mencakup pendidikan umum, kejuruan, akademik, profesi, keagamaan, dan khusus.
 - a. Pendidikan Dasar berbentuk Sekolah Dasar (SD) dan Madrasah Ibtidaiyah (MI) atau bentuk lain yang sederajat serta Sekolah Menengah Pertama (SMP) dan Madrasah Tsanawiyah (MTs) atau bentuk lain yang sederajat.
 - b. Pendidikan Menengah berbentuk Sekolah Menengah Atas (SMA), Madrasah Aliyah (MA), Sekolah Menengah Kejuruan (SMK), dan Madrasah Aliyah Kejuruan (MAK), atau bentuk lain yang sederajat.
- education.*
5. *The Education System in Indonesia consists of 1) a formal education, 2) non-formal education, and 3) informal education that all three can be complementary and enriching (Law No. 20 Year 2003 about The National Education System).*
 6. *The Formal Education Level consists of primary education, secondary education, and high education. The kind of education that taught consists of general education, vocational, academic, professional, religious, and specific education.*
 - a. *The Primary Education consists of Elementary School and Islamic Elementary School or other equivalent forms and Junior High School and MTs or other equivalent forms.*
 - b. *The Secondary Education consists of the senior high school, Madrasah Aliyah, Vocational School, and Vocational Madrasah Aliyah, or other equivalent forms.*

c. Pendidikan Tinggi merupakan jenjang pendidikan setelah pendidikan menengah yang mencakup program pendidikan diploma, sarjana, magister, spesialis, dan doktor yang diselenggarakan oleh perguruan tinggi. Perguruan tinggi dapat berbentuk akademi, politeknik, sekolah tinggi, atau institut.

c. *The Tertiary Education consists of the education level after the secondary education that consists of diplomas, bachelor, master, specialist, and doctoral degrees that are held by the college. The universities can be academy, polytechnic, college, or institute.*

7. **Rumah Sakit** adalah tempat pemeriksaan dan perawatan kesehatan, biasanya berada di bawah pengawasan dokter/tenaga medis, yang melayani penderita yang sakit untuk berobat rawat jalan atau rawat inap. Undang-undang RI No. 44 Tahun 2009 tentang rumah sakit mengelompokkan rumah sakit berdasarkan jenis pelayanan yang diberikan menjadi:

7. **Hospital** is a place for health check, usually controlled/supervised by doctors/medical personnel to serve the ill patients to get outpatient or inpatient treatment services. The law of the Republic of Indonesia Number 44 year 2009 concerning hospital have been grouping hospital based on the type of service being given into:

a. **Rumah Sakit Umum** adalah rumah sakit yang memberikan pelayanan kesehatan pada semua bidang dan jenis penyakit.

a. **General Hospital** is a hospital that provides health services in all areas and types of diseases.

b. **Rumah Sakit Khusus** adalah rumah sakit yang memberikan pelayanan utama pada satu bidang atau satu jenis penyakit tertentu berdasarkan disiplin ilmu, golongan umur, organ, jenis penyakit, atau kekhususan lainnya.

b. **Special Hospital** is a hospital that provides primary care in one area or one particular type of disease base on dicipline, age group, organ, type of disease, or other specificity.

- c. Rumah Sakit Bersalin** adalah rumah sakit khusus untuk persalinan, dilengkapi pelayanan spesialis pemeriksaan kehamilan, persalinan, rawat inap, dan rawat jalan ibu dan anak yang berada di bawah pengawasan dokter spesialis kandungan.
- d. Rumah Bersalin** adalah sarana pelayanan kesehatan dengan izin sebagai rumah bersalin, dilengkapi pelayanan pemeriksaan kehamilan, persalinan, serta pemeriksaan ibu dan anak yang berada di bawah pengawasan bidan senior.
- e. Poliklinik** adalah sarana kesehatan yang dipakai untuk pelayanan berobat jalan, biasanya berada di bawah pengawasan dokter/tenaga medis.
- f. Puskesmas (Pusat Kesehatan Masyarakat)** adalah unit pelaksana teknis dinas kesehatan kabupaten/kota yang mempunyai fungsi utama sebagai penyelenggara pelayanan kesehatan tingkat pertama. Wilayah kerja puskesmas maksimal adalah satu kecamatan. Untuk dapat menjangkau wilayah kerjanya, puskesmas mempunyai jaringan pelayanan yang meliputi unit Puskesmas Pembantu
- c. *Maternity Hospital*** is a specialized hospital for childbirth, has specialist inspection service to pregnancy, childbirth, hospitalization, and outpatient for mothers and children that is under the supervision of an obstetrician.
- d. *Maternity House*** is health care facility with a license as a maternity house, equipped with prenatal care, childbirth, and examination of mothers and children which is under the supervision of a senior midwife.
- e. *Polyclinic*** is a health facility in which to get outpatient services, usually under the control of doctor/medical personnel.
- f. *Public Health Center*** is technical implementation unit of regency/municipality health department that have the primary function as a first-level health care providers. The working area standard of public health center is one district and to reach their working areas, public health centers have a service network covering subsidiary of public health center, mobile public health center units, and midwife units (Regulation of the Minister of Health of Indonesia Number 75

(Pustu), unit Puskesmas Keliling (Puskel), dan unit bidan desa/komunitas (Peraturan Menteri Kesehatan RI No. 75 Tahun 2014 Tentang Pusat Kesehatan Masyarakat).

g. Apotek adalah suatu tempat tertentu yang digunakan untuk melakukan pekerjaan kefarmasian dan penyaluran/ penjualan obat atau bahan farmasi dan perbekalan kesehatan lainnya kepada masyarakat yang dikelola oleh tenaga apoteker (Peraturan Menteri Kesehatan RI No. 1332 Tahun 2002 Tentang Perubahan Atas Peraturan Menteri Kesehatan RI No. 922/MENKES/PER/X/1993 Tentang Ketentuan dan Tata Cara Pemberian Izin Apotek).

8. Keluhan kesehatan adalah keadaan seseorang yang mengalami gangguan kesehatan atau kejiwaan, baik karena gangguan/penyakit yang sering dialami penduduk seperti panas, pilek, diare, pusing, sakit kepala, maupun karena penyakit akut, penyakit kronis (meskipun selama sebulan terakhir tidak mempunyai keluhan), kecelakaan, kriminalitas atau keluhan lainnya.

9. Mengobati sendiri adalah upaya anggota rumah tangga untuk melakukan pengobatan dengan menentukan jenis obat sendiri

Year 2014 about Public Health Center).

g. Pharmacy is a specific place that is used for pharmaceutical jobs, and distribution/sale of drugs/pharmaceuticals and other medical supplies to people that are administered by trained pharmacist (Regulation of the Minister of Health of Indonesia Number 1332 Year 2002 about the Changes of Regulation of the Minister of Health of Indonesia Number 922/MENKES/PER/X/1993 about Provision and Procedures for Administration of Licensed Pharmacies).

8. Health complaint is a state of someone who is experiencing health or psychiatric disorders, either because of disorder/diseases that are often experienced by people such as heat, cold, diarrhea, dizziness, headache, or because of acute illness, chronic disease (although during the past month did not have any complaints), accident, criminality, or other complaints.

9. Self treatment is self curily or having medicine without any prescriptions from a health worker (doctor, nurse, paramedic, etc).

tanpa saran/resep dari tenaga kesehatan/obat tradisional (batra).

10. **Kasus kumulatif AIDS** adalah kumulatif kasus AIDS sampai dengan referensi waktu tertentu.
11. **Luas lantai** adalah luas lantai yang ditempati dan digunakan untuk keperluan sehari-hari (sebatas atap).
12. **Air leding** adalah sumber air yang berasal dari air yang telah melalui proses penjernihan dan penyehatan sebelum dialirkan kepada konsumen melalui instalasi berupa saluran air. Sumber air ini biasanya diusahakan oleh PAM/PDAM/BPAM. Termasuk dalam hal ini air leding yang didapat secara eceran.
13. **Sumur terlindung** adalah air yang berasal dari dalam tanah yang digali dan lingkaran sumur tersebut dilindungi oleh tembok paling sedikit 0,8 meter di atas tanah dan 3 meter ke bawah tanah, serta ada lantai semen sejauh 1 meter dari lingkaran sumur.
14. Status penguasaan bangunan tempat tinggal milik sendiri adalah jika tempat tinggal tersebut pada waktu pencacahan betul-betul sudah milik kepala rumah tangga atau salah seorang
10. *Cummulative AIDS case is cummulative AIDS cases with reference to a particular time.*
11. *Floor area is the total area which is occupied and utilized daily.*
12. *Pipe water is a water source that comes from water that has been through a process of purification and sanitation before distribute to consumers through an instalation of water lines. This water source is usually distributed by PAM/PDAM/BPAM. This include a pipe water that sold at retail.*
13. *Protected wells is water that comes from the soil were excavated and the circumference of the well was protected by walls at least 0.8 meters above ground and 3 meters underground, and cement floor as far as 1 meter from the well circumference.*
14. *Own ownership property status is a status of dwelling occupied belongs to the head of household or one of the household member. Houses bought through bank credit or houses with leasing status*

anggota rumah tangga. Rumah yang dibeli secara angsuran melalui kredit bank atau rumah dengan status sewa beli dianggap rumah milik sendiri.

were also categorized as an own property.

15. Peristiwa tindak pidana yang dilaporkan ialah setiap peristiwa yang diterima kepolisian dari laporan masyarakat, atau peristiwa yang pelakunya tertangkap tangan oleh kepolisian.

15. Reported crime incidence includes all criminal cases reported and received by police office, and all crimes caught by police.

16. Jumlah tindak pidana menggambarkan jumlah kasus tindak pidana yang terjadi pada kurun waktu tertentu.

16. *Crime total* refers to the number of criminal cases occurring during a given period.

17. Risiko penduduk terjadi tindak pidana per 100.000 penduduk

17. *Crime rate*

$$= \frac{\text{Jumlah peristiwa tindak pidana tahun } t}{\text{Jumlah penduduk tahun } t} \times 100.000$$

$$= \frac{\text{Number of criminal cases year } t}{\text{Total population year } t} \times 100,000$$

Risiko penduduk terjadi tindak pidana per 100.000 penduduk mengindikasikan peluang penduduk berisiko terkena tindak pidana. Biasanya dinyatakan dalam setiap 100.000 penduduk.

Crime rate indicates the probability of population exposed to risk of crime, expressed in every 100,000 people.

18. Selang waktu terjadi tindak pidana tahun t

$$= \frac{365 \times 24 \times 60 \times 60}{\text{Jumlah peristiwa tindak pidana tahun t}} \times (\text{detik})$$

Selang waktu terjadi tindak pidana tahun t mengindikasikan selang waktu terjadinya satu tindak kejahatan dengan kejahatan yang lain.

19. Persentase penyelesaian tindak pidana

$$= \frac{\text{Jumlah peristiwa tindak pidana yang diselesaikan}}{\text{Jumlah peristiwa tindak pidana yang dilaporkan}} \times 100\%$$

Persentase penyelesaian peristiwa tindak pidana menyatakan persentase penyelesaian tindak pidana oleh polisi. Suatu tindak pidana dinyatakan sebagai kasus yang selesai di tingkat kepolisian, apabila:

1. berkas perkaranya sudah siap untuk diserahkan atau telah diserahkan kepada kejaksaan;
2. dalam hal delik aduan, pengaduannya dicabut dalam tenggang waktu yang telah ditentukan menurut undang-

18. *Crime clock*

$$= \frac{365 \times 24 \times 60 \times 60}{\text{Number of criminal cases year t}} \times (\text{second})$$

Crime clock indicates the time interval of occurrence between one crime to another crime.

19. *Crime clearance rate*

$$= \frac{\text{Number of cleared criminal cases}}{\text{Number of reported criminal cases}} \times 100\%$$

Crime clearance rate refers to percentage of crime clearance by police. A criminal case is categorized as a cleared case by police, if:

1. *All documents are ready to submit or already submitted to justice court;*
2. *In the case of attense that warrants complaint, the complaint was withdraw within a given period state in the law;*

- undang;
3. telah diselesaikan oleh kepolisian berdasarkan azas *plichtmatigheid* (kewajiban berdasarkan kewenangan hukum);
 4. kasus yang dimaksud tidak termasuk kompetensi kepolisian;
 5. tersangka meninggal dunia;
 6. kasus kadaluwarsa.
3. *The case was cleared by police based on the principle of plichtmatigheid (obligation on the basis of law outhority);*
 4. *The case was not the responsibility of police office;*
 5. *The suspect died;*
 6. *The case was out of date.*
20. Untuk mengukur kemiskinan, BPS menggunakan konsep kemampuan memenuhi kebutuhan dasar (*basic needs approach*). Dengan pendekatan ini, kemiskinan dipandang sebagai ketidakmampuan dari sisi ekonomi untuk memenuhi kebutuhan dasar makanan dan bukan makanan yang diukur dari sisi pengeluaran. Metode yang digunakan adalah menghitung Garis Kemiskinan (GK), yang terdiri dari dua komponen, yaitu Garis Kemiskinan Makanan (GKM) dan Garis Kemiskinan Non-Makanan (GKNM). Penghitungan Garis Kemiskinan dilakukan secara terpisah untuk daerah perkotaan dan perdesaan.
20. *To measure poverty, BPS-Statistics Indonesia has used the concept of basic needs approach. Therefore, poverty is viewed as economic inability to fulfill food and non-food basic needs which are measured by consumption/expenditure. The method used is calculating poverty line, which consists of two components, that are Food Poverty Line (FPL) and Non-Food Poverty Line (NFPL). The poverty line was calculated separately for urban and rural areas.*
21. **Penduduk miskin** adalah penduduk yang memiliki rata-rata pengeluaran per kapita per bulan di bawah Garis Kemiskinan.
21. *A person whose expenditure per capita per month is below the poverty line is considered to be **poor**.*

- 22. Garis Kemiskinan Makanan (GKM)** merupakan nilai pengeluaran kebutuhan minimum makanan yang disetarakan dengan 2.100 kkalori per kapita per hari. Garis Kemiskinan Non-Makanan (GKNM) adalah kebutuhan minimum untuk perumahan, sandang, pendidikan, kesehatan, dan kebutuhan dasar lainnya.
- 22. The Food Poverty Line** refers to the daily minimum requirement of 2,100 kcal per capita per day. The Non-Food Poverty Line refers to the minimum requirement for household necessities for clothing, education, health, and other basic individual needs.
- 23. Ukuran Kemiskinan**
- Head Count Index (HCI-P0)** adalah persentase penduduk miskin yang berada di bawah Garis Kemiskinan (GK).
 - Indeks Kedalaman Kemiskinan** merupakan ukuran rata-rata kesenjangan pengeluaran masing-masing penduduk miskin terhadap garis kemiskinan. Semakin tinggi nilai indeks, semakin jauh rata-rata pengeluaran penduduk dari garis kemiskinan.
 - Indeks Keparahan Kemiskinan** memberikan gambaran mengenai penyebaran pengeluaran di antara penduduk miskin. Semakin tinggi nilai indeks, semakin tinggi ketimpangan pengeluaran di antara penduduk miskin.
- 23. Poverty Measures**
- Head Count Index (HCI-P0)** simply measures the percentage of the population that is counted as poor, often denoted by P0.
 - Poverty Gap Index-P1** measures the extent to which individuals fall below the poverty line (the poverty gaps) as a proportion of the poverty line. Higher value of the index shows that the gap between average expenditure of the poor and the poverty line is wider.
 - Poverty Severity Index-P2** describes inequality among the poor. Higher value of the index shows that inequality among the poor is higher.

Foster-Greer-Thorbecke (1984) merumuskan suatu ukuran yang digunakan untuk mengukur

Foster-Greer-Thorbecke (1984) developed poverty measures that may be written as:

tingkat kemiskinan sebagai berikut:

$$P_a = \frac{1}{n} \sum_{i=1}^q \left[\frac{z - y_i}{z} \right]^a$$

dengan:

$a = 0, 1, 2$

z = Garis kemiskinan

y_i = Rata-rata pengeluaran perkapita sebulan penduduk yang berada di bawah garis kemiskinan ($i=1,2,\dots,q$), $y_i < z$

q = Banyaknya penduduk yang berada di bawah garis kemiskinan

n = Jumlah penduduk

Jika $a=0$, diperoleh *Head Count Index* (P0), jika $a=1$ diperoleh indeks kedalaman kemiskinan dan jika $a=2$ disebut indeks keparahan kemiskinan.

$$P_a = \frac{1}{n} \sum_{i=1}^q \left[\frac{z - y_i}{z} \right]^a$$

where:

$a = 0, 1, 2$

z = the poverty line

y_i = Average expenditure per capita per month of the poor ($i=1,2,\dots,q$), $y_i < z$

q = the number of poor

n = the total population

if $a=0$ is obtained *Head Count Index* (P0), if $a=1$ is obtained *Poverty Gap Index-P1*, and if $a=2$ is obtained *Poverty Severity Index-P2*.

24. Indeks Pembangunan Manusia (IPM) adalah ukuran ringkas rata-rata capaian/keberhasilan dimensi utama pembangunan manusia, yaitu: umur panjang dan hidup sehat, mempunyai pengetahuan, dan memiliki standar hidup yang layak.

24. The Human Development Index (HDI) is a summary measure of average achievement in key dimensions of human development: a long and healthy life, being knowledgeable, and have a decent standard of living.

ULASAN**DESCRIPTION****Pendidikan**

Pada tahun 2022 terdapat empat kelompok umur yang memiliki angka melek huruf sebesar 100%: kelompok umur 15-19 tahun, 20-24 tahun, 25-19 tahun dan 35-39 tahun. Kelompok umur dengan angka melek huruf terkecil adalah pada kelompok umur 50+ yaitu sebesar 91,92%. Angka Partisipasi Murni (APM) Kabupaten Serang pada tahun 2022 pada jenjang sekolah dasar adalah sebesar 99,99 naik 1,72 poin dari tahun sebelumnya. APM pada jenjang sekolah menengah sebaliknya mengalami penurunan sebanyak 0,62 poin dari tahun sebelumnya. Sedangkan APM pada jenjang sekolah menengah atas naik sebanyak 3,15 poin dari 62,85 pada tahun 2021 menjadi 66,00 pada tahun 2022.

Kesehatan

Pada tahun 2021, fasilitas kesehatan yang tersedia di Kabupaten Serang antara lain 90 unit rumah sakit umum, 87 unit puskesmas rawat inap, 159 unit puskesmas non rawat inap, 1.314 unit klinik pratama, dan 15.614 unit posyandu. Tenaga kesehatan yang tersedia di Kabupaten Serang sebanyak 5.022 dokter, 1.135 dokter gigi 16.441 perawat, 8.382 bidan, dan 1.606 tenaga kefarmasian.

Education

In 2022, there will be four age groups with a literacy rate of 100%: 15-19 year old, 20-24 year old, 25-19 year old and 35-39 year old. The age group with the lowest literacy rate is the 50+ age group, which is 91.92%. The Net Enrollment Rate (NER) of Serang Regency in 2022 at the elementary school level is 99.99, an increase of 1.72 points from the previous year. NER at the secondary school level, on the other hand, decreased by 0.62 points from the previous year. Meanwhile, the NER at the senior high school level increased by 3.15 points from 62.85 in 2021 to 66.00 in 2022.

Health

In 2021, health facilities that available in Serang Regency were 90 units of General Hospital, 87 units health center with inpatient care, 159 units health center without inpatient care, 1,314 units primary clinics, and 15.614 units integrated service post. Health workers in Serang Regency are 5,022 doctors, 1,135 dentists, 16,441 nurses, 8,382 midwives, and 1,606 pharmacists.

Kriminalitas

Pada tahun 2022 tercatat sebanyak 399 gangguan kamtibmas terjadi di Kabupaten Serang. Jumlah penyelesaian tindak pidana pada tahun 2022 sebanyak 158 kasus.

Criminality

In 2022, there were 399 crime cases that occurred in Serang Regency. The number of settlements of criminal acts in 2022 is 158 cases.

Agama dan Sosial Lainnya

Jumlah tempat peribadatan di Kabupaten Serang sebanyak 4.046. Sebanyak 1.975 berupa masjid dan 2.071 berupa mushola. 99,14 persen penduduk Kabupaten Serang beragama Islam, 0,65 persen beragama Kristen, dan 0,16 persen beragama Katolik. Sebanyak 0,22 persen beragama Hindu, Budha dan kepercayaan lainnya.

Religion and Other Social Affairs

The number of places of worship in Serang Regency is 4,046. A total of 1,975 were mosques and 2,071 were prayer rooms. 99.14 percent of the population of Serang Regency is Muslim, 0.65 percent is Christian, and 0.16 percent is Catholic. As much as 0.22 percent are Hindu, Buddhist and other beliefs.

Kemiskinan dan Pembangunan Manusia

Pada September 2022, terdapat 75,45 ribu penduduk miskin di Kabupaten Serang. Persentase penduduk miskin tersebut sebesar 4,96 persen, hal ini lebih rendah dari pada bulan September 2020 (5,49 persen).

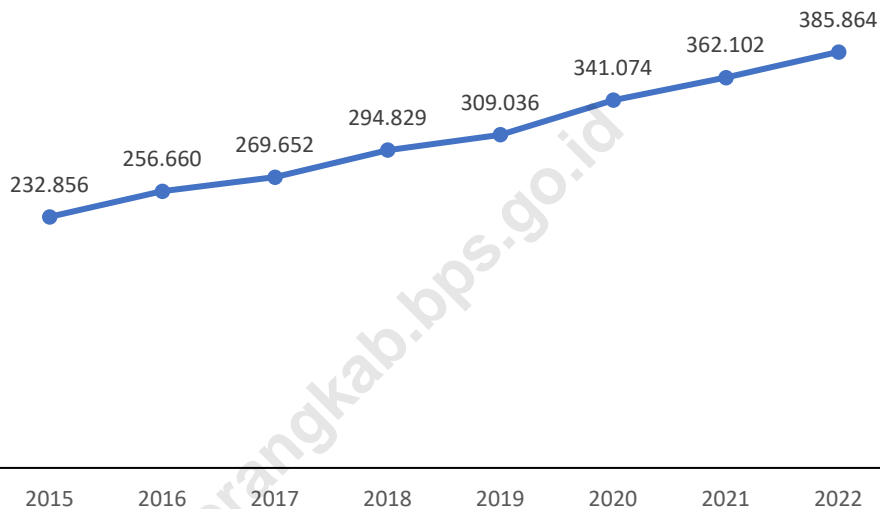
Indeks Kedalaman Kemiskinan Kabupaten Serang pada tahun 2022 berkurang 0,05 poin dibanding tahun 2021. Sedangkan Indeks Keparahan Kemiskinan tahun 2022 lebih rendah 0,01 poin dari tahun sebelumnya.

Poverty and Human Development

In September 2022, there were 75.45 thousand poor people in Serang Regency. The percentage of poor people is 4.96 percent, this is lower than in September 2020 (5.49 percent).

The Poverty Depth Index for Serang Regency in 2022 will decrease by 0.05 points compared to 2021. Meanwhile, the Poverty Severity Index for 2022 will be 0.01 points lower than the previous year.

Gambar 4.1 **Garis Kemiskinan di Kabupaten Serang, 2015-2022**
Figures **Poverty Line of Serang Regency, 2015-2022**



Sumber/Source : BPS, Survei Sosial Ekonomi Nasional Maret/BPS-Statistics Indonesia, March National Socioeconomic Survey

4.1 PENDIDIKAN EDUCATION

Tabel
Table 4.1.1

Jumlah Sekolah, Guru, dan Murid Taman Kanak-kanak (TK) di Bawah Kementerian Pendidikan, Kebudayaan, Riset, dan Teknologi Menurut Kecamatan di Kabupaten Serang, 2021/2022 dan 2022/2023
Number of Schools, Teachers, and Pupils in Kindergarten Under The Ministry of Education, Culture, Research, and Technology by Subdistrict in Serang Regency, 2021/2022 and 2022/2023

Kecamatan Subdistrict	Sekolah/Schools					
	Negeri/Public		Swasta/Private		Jumlah/Total	
	2021/2022	2022/2023	2021/2022	2022/2023	2021/2022	2022/2023
(1)	(2)	(3)	(4)	(5)	(6)	(7)
Cinangka	-	-	3	3	3	3
Padarincang	1	1	4	4	5	5
Ciomas	-	-	1	1	1	1
Pabuaran	-	-	2	3	2	3
Gunungsari	-	-	2	3	2	3
Baros	-	-	4	7	4	7
Petir	-	-	6	6	6	6
Tunjung Teja	-	-	5	4	5	4
Cikeusal	-	-	4	3	4	3
Pamarayan	-	-	2	2	2	2
Bandung	-	-	1	2	1	2
Jawilan	-	-	3	4	3	4
Kopo	-	-	4	4	4	4
Cikande	-	-	20	22	20	22
Kibin	-	-	3	3	3	3
Kragilan	-	-	11	14	11	14
Waringinkurung	-	-	4	6	4	6
Mancak	-	-	3	3	3	3
Anyar	-	-	5	5	5	5
Bojonegara	-	-	6	6	6	6

Lanjutan Tabel/*Continued Table* 4.1.1

Kecamatan Subdistrict	Sekolah/Schools					
	Negeri/Public		Swasta/Private		Jumlah/Total	
	2021/2022	2022/2023	2021/2022	2022/2023	2021/2022	2022/2023
(1)	(2)	(3)	(4)	(5)	(6)	(7)
Pulo Ampel	-	-	11	11	11	11
Kramatwatu	1	1	21	22	22	23
Ciruas	-	-	12	12	12	12
Pontang	-	-	3	3	3	3
Lebak Wangi	-	-	-	-	-	-
Carenang	-	-	1	1	1	1
Binuang	-	-	5	5	5	5
Tirtayasa	-	-	4	5	4	5
Tanara	-	-	2	2	2	2
Kabupaten Serang	2	2	152	166	154	168

Lanjutan Tabel/*Continued Table* 4.1.1

Kecamatan Subdistrict	Guru ¹ /Teachers ¹					
	Negeri/Public		Swasta/Private		Jumlah/Total	
	2021/2022	2022/2023	2021/2022	2022/2023	2021/2022	2022/2023
(1)	(8)	(9)	(10)	(11)	(12)	(13)
Cinangka	-	-	16	15	16	15
Padarincang	5	5	22	22	27	27
Ciomas	-	-	4	5	4	5
Pabuaran	-	-	7	11	7	11
Gunungsari	-	-	8	10	8	10
Baros	-	-	21	41	21	41
Petir	-	-	17	19	17	19
Tunjung Teja	-	-	19	18	19	18
Cikeusal	-	-	12	11	12	11
Pamarayan	-	-	7	7	7	7
Bandung	-	-	4	9	4	9
Jawilan	-	-	6	7	6	7
Kopo	-	-	11	14	11	14
Cikande	-	-	76	83	76	83
Kibin	-	-	22	21	22	21
Kragilan	-	-	43	63	43	63
Waringinkurung	-	-	26	44	26	44
Mancak	-	-	10	10	10	10
Anyar	-	-	28	30	28	30
Bojonegara	-	-	28	32	28	32
Pulo Ampel	-	-	47	46	47	46
Kramatwatu	8	8	110	121	118	129
Ciruas	-	-	52	52	52	52

Lanjutan Tabel/Continued Table 4.1.1

Kecamatan Subdistrict	Guru ¹ /Teachers ¹					
	Negeri/Public		Swasta/Private		Jumlah/Total	
	2021/2022	2022/2023	2021/2022	2022/2023	2021/2022	2022/2023
(1)	(8)	(9)	(10)	(11)	(12)	(13)
Pontang	-	-	12	13	12	13
Lebak Wangi	-	-	-	-	-	-
Carenang	-	-	6	8	6	8
Binuang	-	-	14	16	14	16
Tirtayasa	-	-	20	22	20	22
Tanara	-	-	10	10	10	10
Kabupaten Serang	13	13	658	760	671	773

Lanjutan Tabel/*Continued Table 4.1.1*

Kecamatan Subdistrict	Murid/Pupils					
	Negeri/Public		Swasta/Private		Jumlah/Total	
	2021/2022	2022/2023	2021/2022	2022/2023	2021/2022	2022/2023
(1)	(14)	(15)	(16)	(17)	(18)	(19)
Cinangka	-	-	116	136	116	136
Padarincang	47	49	146	183	193	232
Ciomas	-	-	25	28	25	28
Pabuaran	-	-	81	140	81	140
Gunungsari	-	-	52	84	52	84
Baros	-	-	239	414	239	414
Petir	-	-	142	99	142	99
Tunjung Teja	-	-	177	113	177	113
Cikeusal	-	-	79	68	79	68
Pamarayan	-	-	44	38	44	38
Bandung	-	-	18	83	18	83
Jawilan	-	-	57	81	57	81
Kopo	-	-	116	106	116	106
Cikande	-	-	803	867	803	867
Kibin	-	-	292	334	292	334
Kragilan	-	-	476	576	476	576
Waringinkurung	-	-	218	391	218	391
Mancak	-	-	114	109	114	109
Anyar	-	-	330	322	330	322
Bojonegara	-	-	276	287	276	287
Pulo Ampel	-	-	469	473	469	473
Kramatwatu	68	83	739	806	807	889
Ciruas	-	-	483	526	483	526
Pontang	-	-	131	137	131	137

Lanjutan Tabel/*Continued Table 4.1.1*

Kecamatan Subdistrict	Murid/Pupils					
	Negeri/Public		Swasta/Private		Jumlah/Total	
	2021/2022	2022/2023	2021/2022	2022/2023	2021/2022	2022/2023
(1)	(14)	(15)	(16)	(17)	(18)	(19)
Lebak Wangi	-	-	-	-	-	-
Carenang	-	-	57	68	57	68
Binuang	-	-	158	164	158	164
Tirtayasa	-	-	163	255	163	255
Tanara	-	-	99	126	99	126
Kabupaten Serang	115	132	6 100	7 014	6 215	7 146

Catatan/Note: ¹ Jumlah guru termasuk kepala sekolah dan guru/*The total of teachers including headmaster and teacher*

Sumber/Source: Kementerian Pendidikan, Kebudayaan, Riset, dan Teknologi, Data Semester Ganjil/*Ministry of Education, Culture, Research, and Technology, Odd semester report data*

Tabel
Table 4.1.2

**Jumlah Sekolah, Guru, dan Murid Raudatul Athfal (RA)
di Bawah Kementerian Agama Menurut Kecamatan di
Kabupaten Serang, 2021/2022 dan 2022/2023**
*Number of Schools, Teachers, and Pupils in Raudatul Athfal
(RA) Under The Ministry of Religious Affairs by Subdistrict in
Serang Regency, 2021/2022 and 2022/2023*

Kecamatan Subdistrict	Sekolah/Schools		Guru/Teachers		Murid/Pupils	
	2021/2022	2022/2023	2021/2022	2022/2023	2021/2022	2022/2023
(1)	(2)	(3)	(4)	(5)	(6)	(7)
Cinangka	11	11	57	52	442	459
Padarincang	5	5	23	22	168	301
Ciomas	2	2	12	9	35	69
Pabuaran	3	3	17	16	164	140
Gunungsari	2	3	7	15	78	105
Baros	7	7	28	32	314	438
Petir	4	4	24	21	200	240
Tunjung Teja	5	5	22	26	252	311
Cikeusal	11	12	43	50	532	526
Pamarayan	15	16	57	68	640	740
Bandung	5	5	16	16	168	139
Jawilan	13	14	45	53	532	488
Kopo	7	7	26	28	211	280
Cikande	22	22	90	89	910	923
Kibin	1	1	4	4	27	24
Kragilan	5	7	28	40	341	521
Waringinkurung	3	3	23	24	129	152
Mancak	-	1	-	9	-	-
Anyar	7	7	38	37	350	343
Bojonegara	7	7	36	36	312	339
Pulo Ampel	8	8	38	37	449	443
Kramatwatu	15	17	100	119	788	1 038
Ciruas	9	9	44	45	345	342
Pontang	8	8	35	37	333	452
Lebak Wangi	1	1	5	6	40	84

Lanjutan Tabel/*Continued Table 4.1.2*

Kecamatan Subdistrict	Sekolah/Schools		Guru/Teachers		Murid/Pupils	
	2021/2022	2022/2023	2021/2022	2022/2023	2021/2022	2022/2023
(1)	(2)	(3)	(4)	(5)	(6)	(7)
Carenang	4	4	18	20	247	340
Binuang	4	4	16	19	175	179
Tirtayasa	6	6	20	23	230	289
Tanara	2	2	9	9	109	128
Kabupaten Serang	192	201	881	962	8 521	9 833

Catatan/Note: Seluruh Raudatul Athfal (RA) berstatus swasta/*All Raudatul Athfal (RA) are private*

Sumber/Source: 2021/2022 - Kementerian Agama, EMIS, data semester ganjil laporan sampai dengan 31 Desember (2021)/*Ministry of Religious Affairs, EMIS, odd semester report data up to 31 Desember (2021)*

2022/2023 - Kementerian Agama, Data Semester Ganjil (2022)/ *Ministry of Religious Affairs, odd semester report data (2022)*

Tabel
Table 4.1.3

Jumlah Sekolah, Guru¹, dan Murid Sekolah Dasar (SD) di Bawah Kementerian Pendidikan, Kebudayaan, Riset, dan Teknologi Menurut Kecamatan di Kabupaten Serang, 2021/2022 dan 2022/2023
Number of Schools, Teachers¹, and Pupils in Primary Schools Under The Ministry of Education, Culture, Research, and Technology by Subdistrict in Serang Regency, 2021/2022 and 2022/2023

Kecamatan Subdistrict	Sekolah/Schools					
	Negeri/Public		Swasta/Private		Jumlah/Total	
	2021/2022	2022/2023	2021/2022	2022/2023	2021/2022	2022/2023
(1)	(2)	(3)	(4)	(5)	(6)	(7)
Cinangka	35	35	1	1	36	36
Padarincang	38	38	-	-	38	38
Ciomas	28	28	-	-	28	28
Pabuaran	19	19	-	-	19	19
Gunungsari	13	13	-	-	13	13
Baros	24	24	1	1	25	25
Petir	24	24	-	-	24	24
Tunjung Teja	23	23	-	-	23	23
Cikeusal	44	44	-	-	44	44
Pamarayan	24	25	-	-	24	25
Bandung	18	18	1	1	19	19
Jawilan	17	17	-	-	17	17
Kopo	20	20	4	4	24	24
Cikande	32	32	2	2	34	34
Kibin	20	20	3	3	23	23
Kragilan	31	31	1	1	32	32
Waringinkurung	22	22	2	2	24	24
Mancak	28	28	-	-	28	28
Anyar	26	26	1	1	27	27
Bojonegara	22	22	-	-	22	22
Pulo Ampel	20	20	-	-	20	20
Kramatwatu	28	28	5	5	33	33
Ciruas	31	32	2	2	33	34

Lanjutan Tabel/Continued Table 4.1.3

Kecamatan Subdistrict	Sekolah/Schools					
	Negeri/Public		Swasta/Private		Jumlah/Total	
	2021/2022	2022/2023	2021/2022	2022/2023	2021/2022	2022/2023
(1)	(2)	(3)	(4)	(5)	(6)	(7)
Pontang	26	26	-	-	26	26
Lebak Wangi	20	20	1	1	21	21
Carenang	16	16	1	1	17	17
Binuang	11	11	1	1	12	12
Tirtayasa	24	24	2	2	26	26
Tanara	21	21	-	-	21	21
Kabupaten Serang	705	707	28	28	733	735

Lanjutan Tabel/*Continued Table* 4.1.3

Kecamatan Subdistrict	Guru /Teachers					
	Negeri/Public		Swasta/Private		Jumlah/Total	
	2021/2022	2022/2023	2021/2022	2022/2023	2021/2022	2022/2023
(1)	(8)	(9)	(10)	(11)	(12)	(13)
Cinangka	314	313	24	25	338	338
Padarincang	325	334	-	-	325	334
Ciomas	230	231	-	-	230	231
Pabuaran	177	175	-	-	177	175
Gunungsari	100	104	-	-	100	104
Baros	217	225	9	7	226	232
Petir	250	256	-	-	250	256
Tunjung Teja	199	200	-	-	199	200
Cikeusal	381	371	-	-	381	371
Pamarayan	208	212	-	-	208	212
Bandung	153	147	16	19	169	166
Jawilan	183	182	-	-	183	182
Kopo	189	193	17	25	206	218
Cikande	313	317	31	33	344	350
Kibin	169	173	21	26	190	199
Kragilan	330	340	16	19	346	359
Waringinkurung	195	192	38	48	233	240
Mancak	242	235	-	-	242	235
Anyar	267	264	13	13	280	277
Bojonegara	210	204	-	-	210	204
Pulo Ampel	183	188	-	-	183	188
Kramatwatu	331	334	87	102	418	436
Ciruas	367	369	58	58	425	427
Pontang	230	224	-	-	230	224
Lebak Wangi	162	167	9	9	171	176
Carenang	159	150	9	9	168	159
Binuang	117	120	8	8	125	128
Tirtayasa	192	195	25	25	217	220
Tanara	192	187	-	-	192	187
Kabupaten Serang	6 585	6 602	381	426	6 966	7 028

Lanjutan Tabel/Continued Table 4.1.3

Kecamatan Subdistrict	Murid/Students					
	Negeri/Public		Swasta/Private		Jumlah/Total	
	2021/2022	2022/2023	2021/2022	2022/2023	2021/2022	2022/2023
(1)	(14)	(15)	(16)	(17)	(18)	(19)
Cinangka	6 052	6 150	381	356	6 433	6 506
Padarincang	8 029	7 966	-	-	8 029	7 966
Ciomas	4 807	4 920	-	-	4 807	4 920
Pabuaran	4 260	4 374	-	-	4 260	4 374
Gunungsari	2 728	2 753	-	-	2 728	2 753
Baros	6 020	6 073	82	72	6 102	6 145
Petir	5 535	5 573	-	-	5 535	5 573
Tunjung Teja	4 784	4 889	-	-	4 784	4 889
Cikeusal	7 907	8 057	-	-	7 907	8 057
Pamarayan	5 304	5 507	-	-	5 304	5 507
Bandung	3 322	3 527	429	475	3 751	4 002
Jawilan	5 135	5 060	-	-	5 135	5 060
Kopo	4 639	4 632	416	407	5 055	5 039
Cikande	10 073	10 209	580	579	10 653	10 788
Kibin	5 498	5 606	665	740	6 163	6 346
Kragilan	9 040	9 224	252	260	9 292	9 484
Waringinkurung	4 231	4 393	836	893	5 067	5 286
Mancak	5 237	5 275	-	-	5 237	5 275
Anyar	5 577	5 549	206	222	5 783	5 771
Bojonegara	5 240	5 333	-	-	5 240	5 333
Pulo Ampel	4 411	4 358	-	-	4 411	4 358
Kramatwatu	9 013	9 037	978	1 203	9 991	10 240
Ciruas	8 447	8 708	908	879	9 355	9 587
Pontang	4 966	4 965	-	-	4 966	4 965
Lebak Wangi	3 529	3 634	89	88	3 618	3 722
Carenang	3 439	3 536	242	258	3 681	3 794
Binuang	2 774	2 993	92	97	2 866	3 090
Tirtayasa	4 179	4 361	465	478	4 644	4 839
Tanara	4 399	4 511	-	-	4 399	4 511
Kabupaten Serang	158 575	161 173	6 621	7 007	165 196	168 180

Sumber/Source: Dinas Pendidikan dan Kebudayaan Kabupaten Serang/Dept of Educations and Culture Serang Regency

Tabel
Table 4.1.4

Jumlah Sekolah, Guru, dan Murid Madrasah Ibtidaiyah (MI) di Bawah Kementerian Agama Menurut Kecamatan di Kabupaten Serang, 2021/2022 dan 2022/2023
Number of Schools, Teachers, and Pupils in Madrasah Ibtidaiyah (MI) Under The Ministry of Religious Affairs by Subdistrict in Serang Regency, 2021/2022 and 2022/2023

Kecamatan Subdistrict	Sekolah/Schools					
	Negeri/Public		Swasta/Private		Jumlah/Total	
	2021/2022	2022/2023	2021/2022	2022/2023	2021/2022	2022/2023
(1)	(2)	(3)	(4)	(5)	(6)	(7)
Cinangka	-	-	5	5	5	5
Padarincang	1	1	5	5	6	6
Ciomas	-	-	2	2	2	2
Pabuaran	-	-	4	5	4	5
Gunungsari	-	-	2	2	2	2
Baros	1	1	4	4	5	5
Petir	-	-	10	10	10	10
Tunjung Teja	-	-	4	4	4	4
Cikeusal	-	-	3	3	3	3
Pamarayan	1	1	12	12	13	13
Bandung	-	-	1	1	1	1
Jawilan	-	-	17	18	17	18
Kopo	1	1	9	10	10	11
Cikande	-	-	13	14	13	14
Kibin	-	-	1	1	1	1
Kragilan	-	-	2	2	2	2
Waringinkurung	-	-	2	2	2	2
Mancak	-	-	4	4	4	4
Anyar	-	-	3	3	3	3
Bojonegara	-	-	-	-	-	-
Pulo Ampel	-	-	-	-	-	-
Kramatwatu	-	-	1	3	1	3
Ciruas	-	-	2	2	2	2

Lanjutan Tabel/*Continued Table 4.1.4*

Kecamatan Subdistrict	Sekolah/Schools					
	Negeri/Public		Swasta/Private		Jumlah/Total	
	2021/2022	2022/2023	2021/2022	2022/2023	2021/2022	2022/2023
(1)	(2)	(3)	(4)	(5)	(6)	(7)
Pontang	-	-	4	4	4	4
Lebak Wangi	-	-	2	2	2	2
Carenang	-	-	3	3	3	3
Binuang	-	-	5	5	5	5
Tirtayasa	-	-	6	6	6	6
Tanara	-	-	7	7	7	7
Kabupaten Serang	4	4	133	139	137	143

Lanjutan Tabel/*Continued Table* 4.1.4

Kecamatan Subdistrict	Guru/Teachers					
	Negeri/Public		Swasta/Private		Jumlah/Total	
	2021/2022	2022/2023	2021/2022	2022/2023	2021/2022	2022/2023
(1)	(8)	(9)	(10)	(11)	(12)	(13)
Cinangka	-	-	55	58	55	58
Padarincang	38	39	51	55	89	94
Ciomas	-	-	25	25	25	25
Pabuaran	-	-	46	53	46	53
Gunungsari	-	-	12	15	12	15
Baros	31	34	45	45	76	79
Petir	-	-	97	101	97	101
Tunjung Teja	-	-	43	42	43	42
Cikeusal	-	-	29	33	29	33
Pamarayan	28	33	115	115	143	148
Bandung	-	-	12	12	12	12
Jawilan	-	-	143	156	143	156
Kopo	33	38	84	91	117	129
Cikande	-	-	164	183	164	183
Kibin	-	-	8	8	8	8
Kragilan	-	-	16	16	16	16
Waringinkurung	-	-	19	20	19	20
Mancak	-	-	31	32	31	32
Anyar	-	-	43	43	43	43
Bojonegara	-	-	-	-	-	-
Pulo Ampel	-	-	-	-	-	-
Kramatwatu	-	-	10	32	10	32
Ciruas	-	-	22	26	22	26
Pontang	-	-	41	44	41	44
Lebak Wangi	-	-	24	25	24	25
Carenang	-	-	27	29	27	29
Binuang	-	-	38	38	38	38
Tirtayasa	-	-	64	62	64	62
Tanara	-	-	68	67	68	67
Kabupaten Serang	130	144	1 332	1 426	1 462	1 570

Lanjutan Tabel/Continued Table 4.1.4

Kecamatan Subdistrict	Murid/Pupils					
	Negeri/Public		Swasta/Private		Jumlah/Total	
	2021/2022	2022/2023	2021/2022	2022/2023	2021/2022	2022/2023
(1)	(14)	(15)	(16)	(17)	(18)	(19)
Cinangka	-	-	767	779	767	779
Padarincang	627	574	731	718	1 358	1 292
Ciomas	-	-	474	488	474	488
Pabuaran	-	-	886	895	886	895
Gunungsari	-	-	151	206	151	206
Baros	647	705	910	996	1 557	1 701
Petir	-	-	1 698	1 730	1 698	1 730
Tunjung Teja	-	-	552	616	552	616
Cikeusal	-	-	532	575	532	575
Pamarayan	357	323	1 711	1 847	2 068	2 170
Bandung	-	-	282	286	282	286
Jawilan	-	-	2 694	2 900	2 694	2 900
Kopo	423	405	1 400	1 456	1 823	1 861
Cikande	-	-	3 048	3 333	3 048	3 333
Kibin	-	-	189	171	189	171
Kragilan	-	-	355	407	355	407
Waringinkurung	-	-	264	293	264	293
Mancak	-	-	463	490	463	490
Anyar	-	-	698	787	698	787
Bojonegara	-	-	-	-	-	-
Pulo Ampel	-	-	-	-	-	-
Kramatwatu	-	-	300	418	300	418
Ciruas	-	-	538	589	538	589
Pontang	-	-	539	647	539	647
Lebak Wangi	-	-	157	350	157	350
Carenang	-	-	586	601	586	601
Binuang	-	-	626	622	626	622
Tirtayasa	-	-	780	945	780	945
Tanara	-	-	875	935	875	935
Kabupaten Serang	2 054	2 007	22 206	24 080	24 260	26 087

Sumber/Source: Kementerian Agama, EMIS, Data Semester Ganjil/Ministry of Religious Affairs, EMIS, Odd semester report data

Tabel
Table 4.1.5

Jumlah Sekolah, Guru¹, dan Murid Sekolah Menengah Pertama (SMP) di Bawah Kementerian Pendidikan, Kebudayaan, Riset, dan Teknologi Menurut Kecamatan di Kabupaten Serang, 2021/2022 dan 2022/2023
Number of Schools, Teachers¹, and Pupils in Lower Secondary School Under The Ministry of Education, Culture, Research, and Technology by Subdistrict in Serang Regency, 2021/2022 and 2022/2023

Kecamatan Subdistrict	Sekolah/Schools					
	Negeri/Public		Swasta/Private		Jumlah/Total	
	2021/2022	2022/2023	2021/2022	2022/2023	2021/2022	2022/2023
(1)	(2)	(3)	(4)	(5)	(6)	(7)
Cinangka	5	5	7	7	12	12
Padarincang	7	7	2	2	9	9
Ciomas	4	4	-	-	4	4
Pabuaran	3	3	1	1	4	4
Gunungsari	3	3	1	1	4	4
Baros	3	3	3	3	6	6
Petir	3	3	4	4	7	7
Tunjung Teja	4	4	5	5	9	9
Cikeusal	4	4	5	4	9	8
Pamarayan	5	5	1	1	6	6
Bandung	2	2	4	4	6	6
Jawilan	3	3	10	10	13	13
Kopo	2	2	6	6	8	8
Cikande	3	3	10	10	13	13
Kibin	2	2	6	6	8	8
Kragilan	4	4	10	10	14	14
Waringinkurung	2	2	2	2	4	4
Mancak	4	4	2	2	6	6
Anyar	3	3	2	2	5	5
Bojonegara	2	2	2	2	4	4
Pulo Ampel	2	2	1	1	3	3
Kramatwatu	5	5	6	6	11	11

Lanjutan Tabel/*Continued Table 4.1.5*

Kecamatan Subdistrict	Sekolah/Schools					
	Negeri/Public		Swasta/Private		Jumlah/Total	
	2021/2022	2022/2023	2021/2022	2022/2023	2021/2022	2022/2023
(1)	(2)	(3)	(4)	(5)	(6)	(7)
Ciruas	2	2	5	6	7	8
Pontang	4	3	3	3	7	6
Lebak Wangi	2	3	-	-	2	3
Carenang	2	2	6	6	8	8
Binuang	1	1	6	6	7	7
Tirtayasa	4	4	3	3	7	7
Tanara	2	2	1	1	3	3
Kabupaten Serang	92	92	114	114	206	206

Lanjutan Tabel/*Continued Table* 4.1.5

Kecamatan Subdistrict	Guru/Teachers					
	Negeri/Public		Swasta/Private		Jumlah/Total	
	2021/2022	2022/2023	2021/2022	2022/2023	2021/2022	2022/2023
(1)	(8)	(9)	(10)	(11)	(12)	(13)
Cinangka	65	68	89	87	154	155
Padarincang	80	80	21	20	101	100
Ciomas	54	59	-	-	54	59
Pabuaran	49	50	20	19	69	69
Gunungsari	48	43	9	11	57	54
Baros	90	93	38	39	128	132
Petir	77	82	30	27	107	109
Tunjung Teja	47	52	37	33	84	85
Cikeusal	105	107	52	40	157	147
Pamarayan	94	100	7	7	101	107
Bandung	49	50	24	20	73	70
Jawilan	57	60	75	74	132	134
Kopo	35	32	59	54	94	86
Cikande	92	100	72	65	164	165
Kibin	51	50	39	31	90	81
Kragilan	115	120	68	72	183	192
Waringinkurung	46	47	38	37	84	84
Mancak	66	64	23	16	89	80
Anyar	66	64	16	13	82	77
Bojonegara	69	67	18	17	87	84
Pulo Ampel	19	18	8	8	27	26
Kramatwatu	123	123	58	64	181	187
Ciruas	75	72	46	45	121	117
Pontang	62	55	21	21	83	76
Lebak Wangi	54	59	-	-	54	59
Carenang	39	39	54	41	93	80
Binuang	27	27	46	40	73	67
Tirtayasa	53	55	26	22	79	77
Tanara	34	33	19	19	53	52
Kabupaten Serang	1 841	1 869	1 013	942	2 854	2 811

Lanjutan Tabel/Continued Table 4.1.5

Kecamatan Subdistrict	Murid/Pupils					
	Negeri/Public		Swasta/Private		Jumlah/Total	
	2021/2022	2022/2023	2021/2022	2022/2023	2021/2022	2022/2023
(1)	(14)	(15)	(16)	(17)	(18)	(19)
Cinangka	1 087	1 076	1 104	1 164	2 191	2 240
Padarincang	1 507	1 484	478	493	1 985	1 977
Ciomas	1 054	1 027	-	-	1 054	1 027
Pabuaran	935	954	269	307	1 204	1 261
Gunungsari	838	813	120	88	958	901
Baros	1 904	1 844	737	748	2 641	2 592
Petir	1 502	1 516	918	892	2 420	2 408
Tunjung Teja	902	992	882	916	1 784	1 908
Cikeusal	1 935	1 876	827	894	2 762	2 770
Pamarayan	1 838	1 756	30	64	1 868	1 820
Bandung	729	692	886	892	1 615	1 584
Jawilan	1 386	1 426	1 387	1 278	2 773	2 704
Kopo	734	696	903	849	1 637	1 545
Cikande	2 138	2 120	1 205	1 118	3 343	3 238
Kibin	1 136	1 175	441	500	1 577	1 675
Kragilan	2 502	2 489	1 304	1 325	3 806	3 814
Waringinkurung	1 018	957	509	537	1 527	1 494
Mancak	1 101	1 105	151	154	1 252	1 259
Anyar	1 215	1 287	441	361	1 656	1 648
Bojonegara	1 453	1 440	65	45	1 518	1 485
Pulo Ampel	180	186	51	58	231	244
Kramatwatu	2 645	2 615	805	911	3 450	3 526
Ciruas	1 546	1 630	624	636	2 170	2 266
Pontang	1 109	1 025	349	326	1 458	1 351
Lebak Wangi	925	1 019	-	-	925	1 019
Carenang	706	728	829	712	1 535	1 440
Binuang	382	360	795	830	1 177	1 190
Tirtayasa	986	951	294	238	1 280	1 189
Tanara	390	390	178	154	568	544
Kabupaten Serang	35 783	35 629	16 582	16 490	52 365	52 119

Sumber/Source: Dinas Pendidikan dan Kebudayaan Kabupaten Serang/Departement of Educations and Culture Serang Regency

Tabel
Table 4.1.6

Jumlah Sekolah, Guru, dan Murid Madrasah Tsanawiyah (MTs) di Bawah Kementerian Agama Menurut Kecamatan di Kabupaten Serang, 2021/2022 dan 2022/2023
Number of Schools, Teachers, and Pupils in Madrasah Tsanawiyah (MTs) Under The Ministry of Religious Affairs by Subdistrict in Serang Regency, 2021/2022 and 2022/2023

Kecamatan Subdistrict	Sekolah/Schools					
	Negeri/Public		Swasta/Private		Jumlah/Total	
	2021/2022	2022/2023	2021/2022	2022/2023	2021/2022	2022/2023
(1)	(2)	(3)	(4)	(5)	(6)	(7)
Cinangka	-	-	9	9	9	9
Padarincang	1	1	8	8	9	9
Ciomas	-	-	5	5	5	5
Pabuaran	-	-	7	7	7	7
Gunungsari	-	-	3	3	3	3
Baros	-	-	6	6	6	6
Petir	-	-	12	12	12	12
Tunjung Teja	-	-	9	9	9	9
Cikeusal	1	1	6	7	7	8
Pamarayan	-	-	7	8	7	8
Bandung	-	-	5	7	5	7
Jawilan	-	-	9	9	9	9
Kopo	-	-	11	12	11	12
Cikande	-	-	11	11	11	11
Kibin	-	-	2	2	2	2
Kragilan	-	-	3	3	3	3
Waringinkurung	-	-	5	7	5	7
Mancak	-	-	7	7	7	7
Anyar	1	1	5	5	6	6
Bojonegara	-	-	4	4	4	4
Pulo Ampel	1	1	5	5	6	6
Kramatwatu	-	-	7	7	7	7

Lanjutan Tabel/Continued Table 4.1.6

Kecamatan Subdistrict	Sekolah/Schools					
	Negeri/Public		Swasta/Private		Jumlah/Total	
	2021/2022	2022/2023	2021/2022	2022/2023	2021/2022	2022/2023
(1)	(2)	(3)	(4)	(5)	(6)	(7)
Ciruas	1	1	4	4	5	5
Pontang	-	-	8	8	8	8
Lebak Wangi	-	-	6	6	6	6
Carenang	-	-	5	5	5	5
Binuang	-	-	7	7	7	7
Tirtayasa	-	-	7	7	7	7
Tanara	-	-	11	11	11	11
Kabupaten Serang	5	5	194	201	199	206

Lanjutan Tabel/*Continued Table* 4.1.6

Kecamatan Subdistrict	Guru/Teachers					
	Negeri/Public		Swasta/Private		Jumlah/Total	
	2021/2022	2022/2023	2021/2022	2022/2023	2021/2022	2022/2023
(1)	(8)	(9)	(10)	(11)	(12)	(13)
Cinangka	-	-	127	125	127	125
Padarincang	55	59	108	120	163	179
Ciomas	-	-	69	74	69	74
Pabuaran	-	-	117	118	117	118
Gunungsari	-	-	50	38	50	38
Baros	-	-	100	103	100	103
Petir	-	-	169	172	169	172
Tunjung Teja	-	-	128	127	128	127
Cikeusal	44	47	61	75	105	122
Pamarayan	-	-	72	96	72	96
Bandung	-	-	63	111	63	111
Jawilan	-	-	100	109	100	109
Kopo	-	-	171	174	171	174
Cikande	-	-	163	169	163	169
Kibin	-	-	13	12	13	12
Kragilan	-	-	38	38	38	38
Waringinkurung	-	-	82	109	82	109
Mancak	-	-	95	93	95	93
Anyar	43	51	68	71	111	122
Bojonegara	-	-	77	76	77	76
Pulo Ampel	48	48	66	81	114	129
Kramatwatu	-	-	119	128	119	128
Ciruas	45	48	60	63	105	111
Pontang	-	-	113	104	113	104
Lebak Wangi	-	-	65	74	65	74
Carenang	-	-	81	85	81	85
Binuang	-	-	81	79	81	79
Tirtayasa	-	-	121	129	121	129
Tanara	-	-	193	190	193	190
Kabupaten Serang	235	253	2 770	2 943	3 005	3 196

Lanjutan Tabel/Continued Table 4.1.6

Kecamatan Subdistrict	Murid/Pupils					
	Negeri/Public		Swasta/Private		Jumlah/Total	
	2021/2022	2022/2023	2021/2022	2022/2023	2021/2022	2022/2023
(1)	(14)	(15)	(16)	(17)	(18)	(19)
Cinangka	-	-	1 174	1 053	1 174	1 053
Padarincang	964	954	1 263	1 341	2 227	2 295
Ciomas	-	-	935	935	935	935
Pabuaran	-	-	1 467	1 579	1 467	1 579
Gunungsari	-	-	284	277	284	277
Baros	-	-	1 139	1 032	1 139	1 032
Petir	-	-	2 014	2 023	2 014	2 023
Tunjung Teja	-	-	884	873	884	873
Cikeusal	510	541	884	915	1 394	1 456
Pamarayan	-	-	969	1 007	969	1 007
Bandung	-	-	500	511	500	511
Jawilan	-	-	1 397	1 279	1 397	1 279
Kopo	-	-	2 323	2 175	2 323	2 175
Cikande	-	-	1 991	1 909	1 991	1 909
Kibin	-	-	133	136	133	136
Kragilan	-	-	261	238	261	238
Waringinkurung	-	-	788	818	788	818
Mancak	-	-	558	651	558	651
Anyar	908	992	544	484	1 452	1 476
Bojonegara	-	-	616	624	616	624
Pulo Ampel	419	476	640	665	1 059	1 141
Kramatwatu	-	-	1 433	1 534	1 433	1 534
Ciruas	867	860	580	510	1 447	1 370
Pontang	-	-	918	832	918	832
Lebak Wangi	-	-	629	596	629	596
Carenang	-	-	767	822	767	822
Binuang	-	-	859	740	859	740
Tirtayasa	-	-	888	859	888	859
Tanara	-	-	2 131	1 838	2 131	1 838
Kabupaten Serang	3 668	3 823	28 969	28 256	32 637	32 079

Sumber/Source: Kementerian Agama, EMIS, Data Semester Ganjil/Ministry of Religious Affairs, EMIS, Odd semester report data

Tabel
Table 4.1.7

Jumlah Sekolah, Guru¹, dan Murid Sekolah Menengah Atas (SMA) di Bawah Kementerian Pendidikan, Kebudayaan, Riset, dan Teknologi Menurut Kecamatan di Kabupaten Serang, 2021/2022 dan 2022/2023
Number of Schools, Teachers¹, and Pupils in Upper Secondary School Under The Ministry of Education, Culture, Research, and Technology by Subdistrict in Serang Regency, 2021/2022 and 2022/2023

Kecamatan Subdistrict	Sekolah/Schools					
	Negeri/Public		Swasta/Private		Jumlah/Total	
	2021/2022	2022/2023	2021/2022	2022/2023	2021/2022	2022/2023
(1)	(2)	(3)	(4)	(5)	(6)	(7)
Cinangka	1	1	4	5	5	6
Padarincang	1	1	-	-	1	1
Ciomas	1	1	-	-	1	1
Pabuaran	1	1	2	2	3	3
Gunungsari	1	1	1	1	2	2
Baros	1	1	2	2	3	3
Petir	1	1	4	4	5	5
Tunjung Teja	-	-	1	1	1	1
Cikeusal	1	1	2	2	3	3
Pamarayan	1	1	-	-	1	1
Bandung	1	1	2	2	3	3
Jawilan	1	1	1	2	2	3
Kopo	1	1	3	3	4	4
Cikande	1	1	4	4	5	5
Kibin	1	1	1	1	2	2
Kragilan	1	1	3	3	4	4
Waringinkurung	1	1	2	2	3	3
Mancak	1	1	1	1	2	2
Anyar	1	1	3	3	4	4
Bojonegara	1	1	-	-	1	1
Pulo Ampel	1	1	-	-	1	1
Kramatwatu	1	1	2	2	3	3

Lanjutan Tabel/*Continued Table 4.1.7*

Kecamatan Subdistrict	Sekolah/Schools					
	Negeri/Public		Swasta/Private		Jumlah/Total	
	2021/2022	2022/2023	2021/2022	2022/2023	2021/2022	2022/2023
(1)	(2)	(3)	(4)	(5)	(6)	(7)
Ciruas	1	1	4	4	5	5
Pontang	1	1	3	3	4	4
Lebak Wangi	1	1	1	1	2	2
Carenang	1	1	2	2	3	3
Binuang	1	1	2	2	3	3
Tirtayasa	1	1	1	1	2	2
Tanara	-	-	2	2	2	2
Kabupaten Serang	27	27	53	55	80	82

Lanjutan Tabel/Continued Table 4.1.7

Kecamatan Subdistrict	Guru/Teachers					
	Negeri/Public		Swasta/Private		Jumlah/Total	
	2021/2022	2022/2023	2021/2022	2022/2023	2021/2022	2022/2023
(1)	(8)	(9)	(10)	(11)	(12)	(13)
Cinangka	33	33	55	62	88	95
Padarincang	35	39	-	-	35	39
Ciomas	42	46	-	-	42	46
Pabuaran	37	45	17	22	54	67
Gunungsari	20	23	11	8	31	31
Baros	47	53	17	16	64	69
Petir	50	55	55	59	105	114
Tunjung Teja	-	-	7	9	7	9
Cikeusal	45	44	30	36	75	80
Pamarayan	47	51	-	-	47	51
Bandung	26	32	5	16	31	48
Jawilan	42	48	4	14	46	62
Kopo	34	36	36	38	70	74
Cikande	54	57	29	31	83	88
Kibin	50	56	4	8	54	64
Kragilan	25	34	22	20	47	54
Waringinkurung	45	49	12	18	57	67
Mancak	30	35	4	13	34	48
Anyar	51	52	42	51	93	103
Bojonegara	54	52	-	-	54	52
Pulo Ampel	20	20	-	-	20	20
Kramatwatu	47	47	13	11	60	58
Ciruas	53	66	40	38	93	104
Pontang	48	56	26	37	74	93
Lebak Wangi	18	25	10	12	28	37
Carenang	31	34	18	17	49	51
Binuang	21	24	19	24	40	48
Tirtayasa	41	47	13	13	54	60
Tanara	-	-	30	32	30	32
Kabupaten Serang	1 046	1 159	519	605	1 565	1 764

Lanjutan Tabel/Continued Table 4.1.7

Kecamatan Subdistrict	Murid/Pupils					
	Negeri/Public		Swasta/Private		Jumlah/Total	
	2021/2022	2022/2023	2021/2022	2022/2023	2021/2022	2022/2023
(1)	(14)	(15)	(16)	(17)	(18)	(19)
Cinangka	733	718	744	761	1 477	1 479
Padarincang	521	502	-	-	521	502
Ciomas	1 064	1 109	-	-	1 064	1 109
Pabuaran	789	782	340	336	1 129	1 118
Gunungsari	316	324	29	21	345	345
Baros	885	895	293	331	1 178	1 226
Petir	1 075	1 167	847	821	1 922	1 988
Tunjung Teja	-	-	101	105	101	105
Cikeusal	912	942	516	500	1 428	1 442
Pamarayan	984	1 008	-	-	984	1 008
Bandung	695	770	451	528	1 146	1 298
Jawilan	996	1 071	90	286	1 086	1 357
Kopo	861	854	873	803	1 734	1 657
Cikande	1 412	1 516	406	352	1 818	1 868
Kibin	1 007	1 077	57	68	1 064	1 145
Kragilan	555	586	190	209	745	795
Waringinkurung	947	984	143	95	1 090	1 079
Mancak	741	753	46	56	787	809
Anyar	1 062	1 061	343	361	1 405	1 422
Bojonegara	824	892	-	-	824	892
Pulo Ampel	165	193	-	-	165	193
Kramatwatu	760	773	106	112	866	885
Ciruas	1 515	1 518	257	246	1 772	1 764
Pontang	1 179	1 345	286	205	1 465	1 550
Lebak Wangi	208	227	92	83	300	310
Carenang	630	687	231	217	861	904
Binuang	295	346	201	167	496	513
Tirtayasa	815	825	89	88	904	913
Tanara	-	-	261	238	261	238
Kabupaten Serang	21 946	22 925	6 992	6 989	28 938	29 914

Catatan/Note: ¹ Jumlah guru termasuk kepala sekolah dan guru/The total of teachers including headmaster and teacher
 Sumber/Source: Kementerian Pendidikan, Kebudayaan, Riset, dan Teknologi, data semester ganjil/Ministry of Education, Culture, Research, and Technology, Basic Education Data System, odd semester report data

Tabel
Table 4.1.8

Jumlah Sekolah, Guru¹, dan Murid Sekolah Menengah Kejuruan (SMK) di Bawah Kementerian Pendidikan, Kebudayaan, Riset, dan Teknologi Menurut Kecamatan di Kabupaten Serang, 2021/2022 dan 2022/2023
Number of Schools, Teachers¹, and Pupils in Vocational High Schools Under The Ministry of Education, Culture, Research, and Technology by Subdistrict in Serang Regency, 2019/2020 and 2021/2022

Kecamatan Subdistrict	Sekolah/Schools					
	Negeri/Public		Swasta/Private		Jumlah/Total	
	2021/2022	2022/2023	2021/2022	2022/2023	2021/2022	2022/2023
(1)	(2)	(3)	(4)	(5)	(6)	(7)
Cinangka	1	1	2	2	3	3
Padarincang	1	1	2	2	3	3
Ciomas	-	-	-	-	-	-
Pabuaran	-	-	3	3	3	3
Gunungsari	-	-	1	1	1	1
Baros	-	-	2	2	2	2
Petir	-	-	3	3	3	3
Tunjung Teja	1	1	5	5	6	6
Cikeusal	-	-	4	4	4	4
Pamarayan	-	-	4	4	4	4
Bandung	-	-	1	1	1	1
Jawilan	-	-	5	5	5	5
Kopo	-	-	4	4	4	4
Cikande	1	1	5	5	6	6
Kibin	-	-	4	3	4	3
Kragilan	1	1	4	4	5	5
Waringinkurung	1	1	1	1	2	2
Mancak	-	-	-	-	-	-
Anyar	1	1	3	3	4	4
Bojonegara	-	-	1	1	1	1
Pulo Ampel	1	1	-	-	1	1
Kramatwatu	1	1	6	6	7	7

Lanjutan Tabel/*Continued Table* 4.1.8

Kecamatan Subdistrict	Sekolah/Schools					
	Negeri/Public		Swasta/Private		Jumlah/Total	
	2021/2022	2022/2023	2021/2022	2022/2023	2021/2022	2022/2023
(1)	(2)	(3)	(4)	(5)	(6)	(7)
Ciruas	1	1	4	4	5	5
Pontang	-	-	3	3	3	3
Lebak Wangi	-	-	3	3	3	3
Carenang	-	-	6	6	6	6
Binuang	-	-	3	3	3	3
Tirtayasa	-	-	4	4	4	4
Tanara	1	1	-	-	1	1
Kabupaten Serang	11	11	83	82	94	93

Lanjutan Tabel/Continued Table 4.1.8

Kecamatan Subdistrict	Guru/Teachers					
	Negeri/Public		Swasta/Private		Jumlah/Total	
	2021/2022	2022/2023	2021/2022	2022/2023	2021/2022	2022/2023
(1)	(8)	(9)	(10)	(11)	(12)	(13)
Cinangka	41	46	16	14	57	60
Padarincang	26	27	72	61	98	88
Ciomas	-	-	-	-	-	-
Pabuaran	-	-	30	27	30	27
Gunungsari	-	-	11	9	11	9
Baros	-	-	59	61	59	61
Petir	-	-	47	47	47	47
Tunjung Teja	35	45	68	72	103	117
Cikeusal	-	-	47	41	47	41
Pamarayan	-	-	46	35	46	35
Bandung	-	-	14	14	14	14
Jawilan	-	-	107	103	107	103
Kopo	-	-	42	42	42	42
Cikande	54	61	56	58	110	119
Kibin	-	-	60	57	60	57
Kragilan	74	76	34	44	108	120
Waringinkurung	26	34	5	6	31	40
Mancak	-	-	-	-	-	-
Anyar	64	65	30	30	94	95
Bojonegara	-	-	10	9	10	9
Pulo Ampel	52	53	-	-	52	53
Kramatwatu	25	31	97	95	122	126
Ciruas	48	57	34	22	82	79
Pontang	-	-	47	42	47	42
Lebak Wangi	-	-	41	39	41	39
Carenang	-	-	61	64	61	64
Binuang	-	-	34	37	34	37
Tirtayasa	-	-	51	51	51	51
Tanara	44	48	-	-	44	48
Kabupaten Serang	489	543	1 119	1 080	1 608	1 623

Lanjutan Tabel/Continued Table 4.1.8

Kecamatan Subdistrict	Murid/Pupils					
	Negeri/Public		Swasta/Private		Jumlah/Total	
	2021/2022	2022/2023	2021/2022	2022/2023	2021/2022	2022/2023
(1)	(14)	(15)	(16)	(17)	(18)	(19)
Cinangka	923	1 026	83	103	1 006	1 129
Padarincang	447	504	1 564	1 246	2 011	1 750
Ciomas	-	-	-	-	-	-
Pabuaran	-	-	192	162	192	162
Gunungsari	-	-	279	319	279	319
Baros	-	-	2 392	1 919	2 392	1 919
Petir	-	-	708	689	708	689
Tanjung Teja	856	965	993	849	1 849	1 814
Cikeusal	-	-	592	745	592	745
Pamarayan	-	-	575	531	575	531
Bandung	-	-	358	340	358	340
Jawilan	-	-	2 041	2 046	2 041	2 046
Kopo	-	-	625	653	625	653
Cikande	1 198	1 096	1 062	1 192	2 260	2 288
Kibin	-	-	919	948	919	948
Kragilan	1 577	1 560	593	580	2 170	2 140
Waringinkurung	536	640	7	5	543	645
Mancak	-	-	-	-	-	-
Anyar	1 175	1 188	256	238	1 431	1 426
Bojonegara	-	-	97	61	97	61
Pulo Ampel	1 005	1 022	-	-	1 005	1 022
Kramatwatu	531	596	1 301	1 117	1 832	1 713
Ciruas	936	1 066	625	498	1 561	1 564
Pontang	-	-	477	407	477	407
Lebak Wangi	-	-	508	463	508	463
Carenang	-	-	1 044	1 003	1 044	1 003
Binuang	-	-	661	589	661	589
Tirtayasa	-	-	644	573	644	573
Tanara	922	1 000	-	-	922	1 000
Kabupaten Serang	10 106	10 663	18 596	17 276	28 702	27 939

Catatan/Note: ¹ Guru yang mengajar di 2 sekolah atau lebih dihitung di masing-masing sekolah. Jumlah guru termasuk kepala sekolah dan guru/*The teacher who taught in two schools or more counted in every school. The total of teachers including headmaster and teacher*

Sumber/Source: Kementerian Pendidikan, Kebudayaan, Riset, dan Teknologi, data semester ganjil/*Ministry of Education, Culture, Research, and Technology, Basic Education Data System, odd semester report data*

Serang Regency in Figures 2023

Tabel
Table 4.1.9

**Jumlah Sekolah, Guru, dan Murid Madrasah Aliyah (MA)
di Bawah Kementerian Agama Menurut Kecamatan di
Kabupaten Serang, 2021/2022 dan 2022/2023**
*Number of Schools, Teachers, and Pupils in Madrasah Aliyah
(MA) Under the Ministry of Religious Affairs by Subdistrict in
Serang Regency, 2021/2022 and 2022/2023*

Kecamatan Subdistrict	Sekolah/Schools					
	Negeri/Public		Swasta/Private		Jumlah/Total	
	2021/2022	2022/2023	2021/2022	2022/2023	2021/2022	2022/2023
(1)	(2)	(3)	(4)	(5)	(6)	(7)
Cinangka	-	-	4	4	4	4
Padarincang	-	-	4	4	4	4
Ciomas	-	-	2	2	2	2
Pabuaran	-	-	3	3	3	3
Gunungsari	-	-	1	1	1	1
Baros	-	-	3	3	3	3
Petir	-	-	6	6	6	6
Tunjung Teja	-	-	2	2	2	2
Cikeusal	1	1	4	4	5	5
Pamarayan	-	-	2	2	2	2
Bandung	-	-	2	3	2	3
Jawilan	-	-	5	5	5	5
Kopo	-	-	7	7	7	7
Cikande	-	-	7	7	7	7
Kibin	-	-	1	1	1	1
Kragilan	1	1	3	3	4	4
Waringinkurung	-	-	3	3	3	3
Mancak	-	-	2	3	2	3
Anyar	-	-	1	1	1	1
Bojonegara	-	-	2	2	2	2
Pulo Ampel	-	-	1	1	1	1
Kramatwatu	-	-	2	2	2	2

Lanjutan Tabel/*Continued Table 4.1.9*

Kecamatan Subdistrict	Sekolah/Schools					
	Negeri/Public		Swasta/Private		Jumlah/Total	
	2021/2022	2022/2023	2021/2022	2022/2023	2021/2022	2022/2023
(1)	(2)	(3)	(4)	(5)	(6)	(7)
Ciruas	-	-	1	1	1	1
Pontang	-	-	1	1	1	1
Lebak Wangi	-	-	2	2	2	2
Carenang	-	-	2	2	2	2
Binuang	-	-	4	4	4	4
Tirtayasa	-	-	4	4	4	4
Tanara	-	-	5	5	5	5
Kabupaten Serang	2	2	86	88	88	90

Lanjutan Tabel/*Continued Table* 4.1.9

Kecamatan Subdistrict	Guru/Teachers					
	Negeri/Public		Swasta/Private		Jumlah/Total	
	2021/2022	2022/2023	2021/2022	2022/2023	2021/2022	2022/2023
(1)	(8)	(9)	(10)	(11)	(12)	(13)
Cinangka	-	-	54	52	54	52
Padarincang	-	-	81	76	81	76
Ciomas	-	-	17	18	17	18
Pabuaran	-	-	52	53	52	53
Gunungsari	-	-	11	11	11	11
Baros	-	-	40	41	40	41
Petir	-	-	56	54	56	54
Tunjung Teja	-	-	36	32	36	32
Cikeusal	34	37	71	82	105	119
Pamarayan	-	-	11	13	11	13
Bandung	-	-	22	40	22	40
Jawilan	-	-	64	58	64	58
Kopo	-	-	103	106	103	106
Cikande	-	-	75	76	75	76
Kibin	-	-	7	11	7	11
Kragilan	77	85	55	60	132	145
Waringinkurung	-	-	53	57	53	57
Mancak	-	-	23	35	23	35
Anyar	-	-	23	22	23	22
Bojonegara	-	-	39	37	39	37
Pulo Ampel	-	-	12	12	12	12
Kramatwatu	-	-	34	37	34	37
Ciruas	-	-	12	13	12	13
Pontang	-	-	23	20	23	20
Lebak Wangi	-	-	18	20	18	20
Carenang	-	-	40	40	40	40
Binuang	-	-	40	40	40	40
Tirtayasa	-	-	72	64	72	64
Tanara	-	-	76	75	76	75
Kabupaten Serang	111	122	1 220	1 255	1 331	1 377

Lanjutan Tabel/Continued Table 4.1.9

Kecamatan Subdistrict	Murid/Pupils					
	Negeri/Public		Swasta/Private		Jumlah/Total	
	2021/2022	2022/2023	2021/2022	2022/2023	2021/2022	2022/2023
(1)	(14)	(15)	(16)	(17)	(18)	(19)
Cinangka	-	-	407	433	407	433
Padarincang	-	-	637	557	637	557
Ciomas	-	-	202	245	202	245
Pabuaran	-	-	187	220	187	220
Gunungsari	-	-	37	25	37	25
Baros	-	-	382	369	382	369
Petir	-	-	592	600	592	600
Tunjung Teja	-	-	247	252	247	252
Cikeusal	203	232	647	596	850	828
Pamarayan	-	-	181	213	181	213
Bandung	-	-	193	154	193	154
Jawilan	-	-	742	684	742	684
Kopo	-	-	1 122	1 250	1 122	1 250
Cikande	-	-	922	893	922	893
Kibin	-	-	45	50	45	50
Kragilan	908	873	334	305	1 242	1 178
Waringinkurung	-	-	283	244	283	244
Mancak	-	-	131	161	131	161
Anyar	-	-	161	165	161	165
Bojonegara	-	-	404	360	404	360
Pulo Ampel	-	-	73	69	73	69
Kramatwatu	-	-	342	384	342	384
Ciruas	-	-	97	99	97	99
Pontang	-	-	255	244	255	244
Lebak Wangi	-	-	185	186	185	186
Carenang	-	-	438	368	438	368
Binuang	-	-	507	463	507	463
Tirtayasa	-	-	424	415	424	415
Tanara	-	-	1 042	922	1 042	922
Kabupaten Serang	1 111	1 105	11 219	10 926	12 330	12 031

Sumber/Source: Kementerian Agama, EMIS, Data Semester Ganjil/Ministry of Religious Affairs, EMIS, Odd semester report data

Tabel
Table 4.1.10**Jumlah Desa¹ yang Memiliki Fasilitas Sekolah Menurut Kecamatan dan Tingkat Pendidikan di Kabupaten Serang, 2019–2021**
Number of Villages¹ Having Educational Facilities by Subdistrict and Educational Level in Serang Regency, 2019–2021

Kecamatan Subdistrict	SD Primary School		
	2019	2020	2021
(1)	(2)	(3)	(4)
Cinangka	14	14	14
Padarincang	14	14	14
Ciomas	11	11	11
Pabuaran	8	8	8
Gunung Sari	7	7	7
Baros	14	14	14
Petir	15	15	15
Tunjung Teja	9	9	9
Cikeusal	17	17	17
Pamarayan	10	10	10
Bandung	8	8	8
Jawilan	9	9	9
Kopo	10	10	10
Cikande	13	13	13
Kibin	9	9	9
Kragilan	11	12	12
Waringinkurung	11	11	11
Mancak	14	14	14
Anyar	12	12	12
Bojonegara	11	11	11
Pulo Ampel	9	9	9
Kramatwatu	15	15	15
Ciruas	15	15	15
Pontang	11	11	11

Lanjutan Tabel/*Continued Table 4.1.10*

Kecamatan <i>Subdistrict</i>	SD <i>Primary School</i>		
	2019	2020	2021
(1)	(2)	(3)	(4)
Lebak Wangi	10	10	10
Carenang	8	8	8
Binuang	7	7	7
Tirtayasa	14	14	13
Tanara	9	9	9
Kabupaten Serang	325	326	325

Lanjutan Tabel/*Continued Table* 4.1.10

Kecamatan Subdistrict	SMP Junior High School		
	2019	2020	2021
(1)	(2)	(3)	(4)
Cinangka	9	9	9
Padarincang	10	10	10
Ciomas	10	9	10
Pabuaran	8	7	7
Gunung Sari	5	4	3
Baros	7	8	8
Petir	11	11	12
Tunjung Teja	8	8	8
Cikeusal	12	12	12
Pamarayan	9	8	8
Bandung	6	7	6
Jawilan	8	8	8
Kopo	9	10	10
Cikande	11	11	11
Kibin	6	7	7
Kragilan	8	8	8
Waringinkurung	8	8	6
Mancak	8	8	8
Anyar	9	8	8
Bojonegara	7	8	7
Pulo Ampel	8	8	8
Kramatwatu	10	10	10
Ciruas	9	9	10
Pontang	9	9	9
Lebak Wangi	8	8	8
Carenang	6	5	6
Binuang	5	5	5
Tirtayasa	9	9	9
Tanara	9	9	8
Kabupaten Serang	242	241	239

Lanjutan Tabel/Continued Table 4.1.10

Kecamatan Subdistrict	SMA Senior High School		
	2019	2020	2021
(1)	(2)	(3)	(4)
Cinangka	6	7	7
Padarincang	4	4	4
Ciomas	5	5	5
Pabuaran	5	5	5
Gunung Sari	2	3	1
Baros	4	4	4
Petir	10	10	10
Tunjung Teja	3	3	3
Cikeusal	5	5	6
Pamarayan	3	3	2
Bandung	3	3	3
Jawilan	5	5	6
Kopo	6	8	7
Cikande	7	8	7
Kibin	3	2	1
Kragilan	4	5	5
Waringinkurung	5	5	4
Mancak	2	3	3
Anyar	6	6	6
Bojonegara	2	2	2
Pulo Ampel	2	3	3
Kramatwatu	5	5	6
Ciruas	4	4	7
Pontang	4	4	4
Lebak Wangi	4	4	4
Carenang	5	5	5
Binuang	4	4	4
Tirtayasa	5	5	5
Tanara	6	4	4
Kabupaten Serang	129	134	133

Lanjutan Tabel/*Continued Table* 4.1.10

Kecamatan Subdistrict	SMK Vocational School		
	2019	2020	2021
(1)	(2)	(3)	(4)
Cinangka	3	4	4
Padarincang	3	3	3
Ciomas	1	1	1
Pabuaran	2	2	2
Gunung Sari	1	1	1
Baros	1	2	2
Petir	2	2	3
Tunjung Teja	3	3	3
Cikeusal	3	5	5
Pamarayan	5	6	6
Bandung	1	1	1
Jawilan	5	3	4
Kopo	4	5	4
Cikande	6	6	5
Kibin	2	3	4
Kragilan	4	4	3
Waringinkurung	3	3	2
Mancak	–	–	–
Anyar	5	5	4
Bojonegara	1	1	1
Pulo Ampel	1	1	1
Kramatwatu	6	7	5
Ciruas	5	5	6
Pontang	3	3	3
Lebak Wangi	3	3	4
Carenang	5	5	6
Binuang	3	3	3
Tirtayasa	2	2	1
Tanara	1	1	1
Kabupaten Serang	84	90	88

Lanjutan Tabel/Continued Table 4.1.10

Kecamatan Subdistrict	Perguruan Tinggi University		
	2019	2020	2021
(1)	(2)	(3)	(4)
Cinangka	–	–	–
Padarincang	–	–	–
Ciomas	–	–	–
Pabuaran	–	–	–
Gunung Sari	–	–	–
Baros	–	–	–
Petir	1	1	1
Tunjung Teja	–	–	–
Cikeusal	–	–	–
Pamarayan	–	–	–
Bandung	–	–	–
Jawilan	2	1	2
Kopo	–	–	–
Cikande	–	–	–
Kibin	–	–	–
Kragilan	–	–	–
Waringinkurung	–	–	–
Mancak	–	–	–
Anyar	–	–	–
Bojonegara	–	–	–
Pulo Ampel	–	–	–
Kramatwatu	4	5	4
Ciruas	1	1	1
Pontang	–	–	–
Lebak Wangi	–	–	–
Carenang	–	–	–
Binuang	–	–	–
Tirtayasa	–	1	1
Tanara	1	1	1
Kabupaten Serang	9	10	10

Catatan/Note: ¹ Desa pada tabel ini termasuk Unit Permukiman Transmigrasi (UPT) yang masih dibina oleh kementerian terkait dan nagari di Provinsi Sumatera Barat/Villages in this table include Transmigration Settlement Unit which is still fostered by the relevant ministries and the nagari in the Province of Sumatera Barat

Sumber/Source: BPS, Pendataan Potensi Desa (Podes)/ BPS-Statistics Indonesia, Village Potential Data Collection

Tabel
Table 4.1.11

Angka Partisipasi Murni (APM) dan Angka Partisipasi Kasar (APK) Menurut Jenjang Pendidikan di Kabupaten Serang, 2021 dan 2022
Net Enrollment Rate and Gross Enrollment Ratio by Educational Level in Serang Regency, 2021 and 2022

Jenjang Pendidikan <i>Educational Level</i>	Angka Partisipasi Murni (APM) <i>Net Enrollment Rate</i>		Angka Partisipasi Kasar (APK) <i>Gross Enrollment Ratio</i>	
	2021	2022	2021	2022
(1)	(2)	(3)	(4)	(5)
SD/MI/Sederajat <i>Primary School</i>	98,27	99,99	108,54	108,55
SMP/MTs/ Sederajat <i>Lower Secondary School</i>	85,55	84,93	100,55	93,56
SMA/SMK/MA/Sederajat <i>Upper Secondary School</i>	62,85	66,00	77,06	77,17

Sumber/Source: BPS, Survei Sosial Ekonomi Nasional (Susenas)/BPS-Statistics Indonesia, National Socioeconomic Survey

Tabel 4.1.12 **Persentase Penduduk Berumur 15 Tahun ke Atas yang Melek Huruf Menurut Kelompok Umur di Kabupaten Serang, 2021 dan 2022**
Percentage of Literate People Aged 15 Years and Over by Age Group in Serang Regency, 2021 and 2022

Kelompok Umur <i>Age Group</i>	2021	2022
(1)	(2)	(3)
15–19	100,00	100,00
20–24	99,76	100,00
25–29	100,00	100,00
30–34	100,00	99,80
35–39	99,97	100,00
40–44	100,00	98,39
45–49	99,06	99,25
50+	91,69	91,92
Jumlah/Total		
15–24	99,88	100,00
15–44	99,95	99,74
15+	97,54	97,85
45+	93,47	93,84

Sumber/Source: BPS, Survei Sosial Ekonomi Nasional (Susenas)/BPS-Statistics Indonesia, National Socioeconomic Survey

4.2 KESEHATAN HEALTH

Tabel 4.2.1 Jumlah Desa Yang Memiliki Sarana Kesehatan Menurut Kecamatan di Kabupaten Serang, 2019–2021
Number of Villages Having Health Facilities by Subdistrict in Serang Regency, 2019–2021

Kecamatan <i>Subdistrict</i>	Rumah Sakit <i>Hospital</i>		
	2019	2020	2021
(1)	(2)	(3)	(4)
Cinangka	–	–	–
Padarincang	–	–	–
Ciomas	–	–	–
Pabuaran	–	–	–
Gunung Sari	–	–	–
Baros	–	1	1
Petir	–	–	–
Tunjung Teja	–	–	–
Cikeusal	–	–	–
Pamarayan	–	–	–
Bandung	–	–	–
Jawilan	–	–	–
Kopo	–	–	–
Cikande	–	–	–
Kibin	–	–	–
Kragilan	–	–	–
Waringinkurung	–	–	–
Mancak	–	–	–
Anyar	–	–	–
Bojonegara	–	–	–
Pulo Ampel	–	–	–
Kramatwatu	2	2	1
Ciruas	1	1	1
Pontang	–	–	–

Lanjutan Tabel/*Continued Table 4.2.1*

Kecamatan <i>Subdistrict</i>	Rumah Sakit <i>Hospital</i>		
	2019	2020	2021
(1)	(2)	(3)	(4)
Lebak Wangi	–	–	–
Carenang	–	–	–
Binuang	–	–	–
Tirtayasa	–	–	–
Tanara	–	–	–
Kabupaten Serang	3	4	3

Lanjutan Tabel/*Continued Table* 4.2.1

Kecamatan <i>Subdistrict</i>	Rumah Sakit Bersalin <i>Maternity Hospital</i>		
	2019	2020	2021
(1)	(2)	(3)	(4)
Cinangka	–	–	–
Padarincang	–	–	–
Ciomas	–	–	–
Pabuaran	–	–	–
Gunung Sari	–	–	–
Baros	–	–	–
Petir	–	–	–
Tunjung Teja	–	–	–
Cikeusal	–	–	–
Pamarayan	–	–	–
Bandung	–	–	–
Jawilan	–	–	–
Kopo	–	–	–
Cikande	–	–	–
Kibin	1	–	–
Kragilan	–	–	–
Waringinkurung	–	–	–
Mancak	–	–	–
Anyar	–	–	–
Bojonegara	–	–	–
Pulo Ampel	–	–	–
Kramatwatu	2	1	–
Ciruas	–	–	–
Pontang	–	–	–
Lebak Wangi	–	–	–
Carenang	–	–	–
Binuang	–	–	–
Tirtayasa	–	–	–
Tanara	–	–	–
Kabupaten Serang	3	1	–

Lanjutan Tabel/Continued Table 4.2.1

Kecamatan Subdistrict	Poliklinik Polyclinic		
	2019	2020	2021
(1)	(2)	(3)	(4)
Cinangka	3	3	3
Padarincang	–	–	–
Ciomas	–	–	–
Pabuaran	2	2	3
Gunung Sari	1	1	1
Baros	2	2	2
Petir	1	1	1
Tunjung Teja	–	1	2
Cikeusal	3	2	3
Pamarayan	2	3	4
Bandung	2	–	–
Jawilan	5	3	4
Kopo	4	4	2
Cikande	4	4	4
Kibin	6	6	6
Kragilan	4	4	3
Waringinkurung	1	1	1
Mancak	–	–	–
Anyar	3	3	4
Bojonegara	4	3	2
Pulo Ampel	3	3	3
Kramatwatu	3	4	3
Ciruas	3	4	5
Pontang	1	1	1
Lebak Wangi	–	2	–
Carenang	–	–	–
Binuang	1	1	–
Tirtayasa	2	1	1
Tanara	–	–	1
Kabupaten Serang	60	59	59

Lanjutan Tabel/*Continued Table* 4.2.1

Kecamatan <i>Subdistrict</i>	Puskesmas <i>Public Health Center</i>		
	2019	2020	2021
(1)	(2)	(3)	(4)
Cinangka	2	1	1
Padarincang	1	1	1
Ciomas	1	2	1
Pabuaran	1	1	1
Gunung Sari	1	1	1
Baros	1	1	1
Petir	1	1	1
Tunjung Teja	1	1	1
Cikeusal	1	1	1
Pamarayan	1	1	1
Bandung	2	1	1
Jawilan	1	1	1
Kopo	3	2	2
Cikande	1	1	1
Kibin	1	1	1
Kragilan	2	2	2
Waringinkurung	1	1	2
Mancak	1	1	1
Anyar	1	1	1
Bojonegara	1	1	1
Pulo Ampel	1	1	1
Kramatwatu	1	1	1
Cirus	1	1	1
Pontang	1	1	1
Lebak Wangi	1	1	1
Carenang	1	1	1
Binuang	1	1	1
Tirtayasa	1	1	1
Tanara	1	1	1
Kabupaten Serang	34	32	32

Lanjutan Tabel/Continued Table 4.2.1

Kecamatan Subdistrict	Puskesmas Pembantu Subsidiary of Public Health Center		
	2019	2020	2021
(1)	(2)	(3)	(4)
Cinangka	4	3	3
Padarincang	2	2	2
Ciomas	3	3	1
Pabuaran	1	1	1
Gunung Sari	1	1	1
Baros	4	4	4
Petir	1	1	–
Tunjung Teja	1	1	1
Cikeusal	2	2	2
Pamarayan	2	2	2
Bandung	3	2	1
Jawilan	1	1	1
Kopo	–	–	–
Cikande	2	2	2
Kibin	1	1	–
Kragilan	–	–	–
Waringinkurung	2	2	2
Mancak	3	2	3
Anyar	2	–	–
Bojonegara	1	2	1
Pulo Ampel	1	–	–
Kramatwatu	1	1	–
Cirusas	1	1	1
Pontang	2	2	2
Lebak Wangi	2	3	3
Carenang	2	2	2
Binuang	–	–	–
Tirtayasa	2	2	1
Tanara	–	–	–
Kabupaten Serang	47	43	36

Lanjutan Tabel/*Continued Table 4.2.1*

Kecamatan <i>Subdistrict</i>	Apotek <i>Pharmacy</i>		
	2019	2020	2021
(1)	(2)	(3)	(4)
Cinangka	2	2	2
Padarincang	–	–	3
Ciomas	1	1	1
Pabuaran	1	1	3
Gunung Sari	–	–	–
Baros	1	1	2
Petir	2	2	2
Tunjung Teja	–	–	1
Cikeusal	–	–	2
Pamarayan	2	1	1
Bandung	–	–	–
Jawilan	–	–	–
Kopo	2	3	3
Cikande	4	4	2
Kibin	2	2	2
Kragilan	3	3	4
Waringinkurung	–	–	–
Mancak	1	–	–
Anyar	1	1	5
Bojongegara	3	3	2
Pulo Ampel	2	3	2
Kramatwatu	5	5	2
Ciruas	3	3	4
Pontang	2	2	2
Lebak Wangi	–	–	–
Carenang	–	–	–
Binuang	–	–	–
Tirtayasa	1	2	2
Tanara	–	1	1
Kabupaten Serang	38	40	48

Catatan/*Note*: ¹Desa pada tabel ini termasuk Unit Permukiman Transmigrasi (UPT) yang masih dibina oleh kementerian terkait dan nagari di Provinsi Sumatera Barat/*Villages in this table include Transmigration Settlement Unit which is still fostered by the relevant ministries and the nagari in the Province of Sumatera Barat*

Sumber/*Source*: BPS, Pendataan Potensi Desa (Podes)/*BPS-Statistics Indonesia, Village Potential Data Collecting*

Tabel 4.2.2 Jumlah Fasilitas Kesehatan Menurut Kecamatan di Kabupaten Serang, 2021
Number of Health Facilities by Subdistrict in Serang Regency, 2021

Kecamatan Subdistrict	Puskesmas / Public Health Center			Apotik Pharmacy	Praktek Dokter Doctor	Balai Obat Polyclinic
	Umum Public	Pembantu Sub Center	Keliling Mobile			
(1)	(2)	(3)	(4)	(5)	(6)	(7)
Cinangka	1	3	1	3	4	3
Padarincang	1	2	1	2	-	1
Ciomas	1	1	1	1	2	1
Pabuaran	1	1	1	1	2	3
Gunungsari	1	-	1	-	-	1
Baros	1	3	1	3	4	3
Petir	1	1	1	5	-	1
Tunjung Teja	1	1	1	1	-	2
Cikeusal	1	3	1	-	1	2
Pamarayan	1	2	1	3	1	3
Bandung	1	2	1	-	-	1
Jawilan	1	1	1	-	2	5
Kopo	2	-	2	1	1	6
Cikande	1	2	1	13	5	9
Kibin	1	2	1	3	3	15
Kragilan	2	-	2	6	1	6
Waringinkurung	1	2	1	1	-	1
Mancak	1	1	1	1	-	-
Anyar	1	2	1	6	1	5
Bojonegara	1	1	1	2	5	3
Pulo Ampel	1	3	1	-	-	3
Kramatwatu	1	1	1	6	6	7
Ciruas	1	1	1	7	10	8
Pontang	1	2	1	5	3	2
Lebak Wangi	1	1	1	-	-	-

Lanjutan Tabel/*Continued Table 4.2.2*

Kecamatan Subdistrict	Puskesmas / Public Health Center			Apotik Pharmacy	Praktek Dokter Doctor	Balai Obat Polyclinic
	Umum Public	Pembantu Sub Center	Keliling Mobile			
(1)	(2)	(3)	(4)	(5)	(6)	(7)
Carenang	1	2	1	-	2	1
Binuang	1	-	1	-	2	-
Tirtayasa	1	1	1	2	1	1
Tanara	1	2	1	-	-	1
Kabupaten Serang	31	43	31	72	56	94

Sumber/*Source*: Dinas Kesehatan Kabupaten Serang/ *Health Service of Serang Regency*

Tabel
Table 4.2.3**Jumlah Dokter dan Paramedis di Seluruh Puskesmas Menurut Kecamatan di Kabupaten Serang, 2021**
Number of Doctors and Paramedics at Public Health Center by Subdistrict in Serang Regency, 2021

Kecamatan Subdistrict	Dokter Umum General Physician	Dokter Ahli Specialist	Dokter Gigi Dentist	Paramedis Paramedic
(1)	(2)	(3)	(4)	(5)
Cinangka	2	-	1	9
Padarincang	2	-	1	10
Ciomas	3	-	1	12
Pabuaran	2	-	1	8
Gunungsari	2	-	-	6
Baros	3	-	1	10
Petir	3	-	1	15
Tunjung Teja	2	-	1	8
Cikeusal	2	-	1	15
Pamarayan	3	-	1	16
Bandung	2	-	-	8
Jawilan	2	-	-	13
Kopo	5	-	1	18
Cikande	3	-	1	17
Kibin	2	-	1	7
Kragilan	5	-	2	16
Waringinkurung	3	-	1	9
Mancak	3	-	1	7
Anyar	5	-	1	16
Bojonegara	3	-	2	11
Pulo Ampel	2	-	1	8
Kramatwatu	4	-	1	13
Ciruas	3	-	1	15
Pontang	4	-	-	17
Lebak Wangi	2	-	1	7
Carenang	3	-	1	15

Lanjutan Tabel/*Continued Table* 4.2.3

Kecamatan Subdistrict	Dokter Umum General Physician	Dokter Ahli Specialist	Dokter Gigi Dentist	Paramedis Paramedic
(1)	(2)	(3)	(4)	(5)
Binuang	2	-	-	9
Tirtayasa	2	-	1	16
Tanara	3	-	1	19
Kabupaten Serang	82	-	26	350

Sumber/*Source*: Dinas Kesehatan Kabupaten Serang/ *Health Service of Serang Regency*

Tabel
Table 4.2.4

Jumlah Posyandu, Pos Obat, Pondok Bersalin, dan Poskesdes Menurut Kecamatan di Kabupaten Serang, 2021
Number of Integrated Health Services, Village Pharmacies, Maternity Places and Village Clinics by Subdistrict in Serang Regency, 2021

Kecamatan Subdistrict	Posyandu Integrated Health Services	Pos Obat Desa Village Dispensary	Polindes Maternity Place	Poskesdes Village Clinic
(1)	(2)	(3)	(4)	(5)
Cinangka	67	1
Padarincang	76	4
Ciomas	58	1
Pabuaran	50	1
Gunungsari	28	1
Baros	58	3
Petir	57	2
Tunjung Teja	56	3
Cikeusal	64	4
Pamarayan	40	2
Bandung	35	1
Jawilan	41	-
Kopo	49	-
Cikande	64	-
Kibin	40	3
Kragilan	62	-
Waringinkurung	47	1
Mancak	69	2
Anyar	56	3
Bojonegara	60	1
Pulo Ampel	32	2
Kramatwatu	90	8
Ciruas	71	6
Pontang	46	-

Lanjutan Tabel/*Continued Table* 4.2.4

Kecamatan Subdistrict	Posyandu Integrated Health Services	Pos Obat Desa Village Dispensary	Polindes Manernity Place	Poskesdes Village Clinic
(1)	(2)	(3)	(4)	(5)
Lebak Wangi	40	-
Carenang	34	1
Binuang	28	2
Tirtayasa	55	7
Tanara	47	1
Kabupaten Serang	1 520	60

Sumber/*Source*: Dinas Kesehatan Kabupaten Serang/ *Health Service of Serang Regency*

Tabel 4.2.5 Jumlah Bayi yang Diimunisasi Menurut Kecamatan dan Jenis Imunisasi di Kabupaten Serang, 2021
Number of Babies Vaccinated by Subdistrict and Kind of Vaccine in Serang Regency, 2021

Kecamatan Subdistrict	Sasaran Target	BCG		DPT – HB 1	
		Jumlah Total	[(3)/(2)] %	Jumlah Total	[(5)/(2)] %
(1)	(2)	(3)	(4)	(5)	(6)
Cinangka	960	1 116	116,25	1 123	116,98
Padarincang	1 106	1 335	120,71	1 259	113,83
Ciomas	669	854	127,65	812	121,38
Pabuaran	684	744	108,77	680	99,42
Gunungsari	349	447	128,08	405	116,05
Baros	925	1 114	120,43	1 104	119,35
Petir	902	1 221	135,37	1 185	131,37
Tunjung Teja	701	863	123,11	837	119,40
Cikeusal	1 169	1 399	119,67	1 364	116,68
Pamarayan	879	967	110,01	939	106,83
Bandung	550	672	122,18	672	122,18
Jawilan	944	1 236	130,93	1 458	154,45
Kopo	869	1 082	124,51	1 100	126,58
Cikande	1 654	2 019	122,07	1 936	117,05
Kibin	968	1 149	118,70	1 074	110,95
Kragilan	1 318	1 551	117,68	1 406	106,68
Waringinkurung	744	827	111,16	851	114,38
Mancak	780	902	115,64	874	112,05
Anyar	921	1 015	110,21	1 003	108,90
Bojonegara	747	995	133,20	935	125,17
Pulo Ampel	615	732	119,02	690	112,20
Kramatwatu	1 573	1 681	106,87	1 625	103,31
Ciruas	1 282	1 511	117,86	1 595	124,41
Pontang	696	855	122,84	838	120,40
Lebak Wangi	588	802	136,39	748	127,21

Lanjutan Tabel/*Continued Table* 4.2.5

Kecamatan <i>Subdistrict</i>	Sasaran <i>Target</i>	BCG		DPT – HB 1	
		Jumlah <i>Total</i>	[(3)/(2)] %	Jumlah <i>Total</i>	[(5)/(2)] %
(1)	(2)	(3)	(4)	(5)	(6)
Carenang	597	577	96,65	631	105,70
Binuang	728	835	114,70	865	118,82
Tirtayasa	681	725	106,46	713	104,70
Tanara	665	773	116,24	742	111,58
Kabupaten Serang	25264	29999	118,74	29464	116,62

Lanjutan Tabel/Continued Table 4.2.5

Kecamatan Subdistrict	Sasaran Target	DPT 2 (Diphtheria/ Parathypus/Tetanus)		DPT 3 (Diphtheria/ Parathypus/Tetanus)	
		Jumlah Total	[(7)/(2)] %	Jumlah Total	[(9)/(2)] %
(1)	(2)	(7)	(8)	(9)	(10)
Cinangka	960	1 044	108,75	941	98,02
Padarincang	1 106	1 131	102,26	1 124	101,63
Ciomas	669	780	116,59	735	109,87
Pabuaran	684	621	90,79	550	80,41
Gunungsari	349	369	105,73	314	89,97
Baros	925	1 003	108,43	900	97,30
Petir	902	988	109,53	869	96,34
Tunjung Teja	701	790	112,70	751	107,13
Cikeusal	1 169	1 274	108,98	1 204	102,99
Pamarayan	879	875	99,54	860	97,84
Bandung	550	639	116,18	646	117,45
Jawilan	944	1 545	163,67	1 535	162,61
Kopo	869	1 024	117,84	962	110,70
Cikande	1 654	1 840	111,25	1 820	110,04
Kibin	968	1 058	109,30	1 041	107,54
Kragilan	1 318	1 354	102,73	1 323	100,38
Waringinkurung	744	835	112,23	853	114,65
Mancak	780	897	115,00	813	104,23
Anyar	921	957	103,91	890	96,63
Bojonegara	747	934	125,03	907	121,42
Pulo Ampel	615	666	108,29	658	106,99
Kramatwatu	1 573	1 567	99,62	1 551	98,60
Ciruas	1 282	1 433	111,78	1 513	118,02
Pontang	696	771	110,78	729	104,74
Lebak Wangi	588	683	116,16	677	115,14
Carenang	597	626	104,86	635	106,37
Binuang	728	822	112,91	715	98,21
Tirtayasa	681	738	108,37	725	106,46
Tanara	665	768	115,49	728	109,47
Kabupaten Serang	25264	28 032	110,96	26969	106,75

Lanjutan Tabel/*Continued Table* 4.2.5

Kecamatan <i>Subdistrict</i>	Sasaran <i>Target</i>	Campak <i>Measeles</i>		Polio 4	
		Jumlah <i>Total</i>	[(11)/(2)] %	Jumlah <i>Total</i>	[(13)/(2)] %
(1)	(2)	(11)	(12)	(13)	(14)
Cinangka	960	993	103,44	941	98,02
Padarincang	1 106	1 117	100,99	1 122	101,45
Ciomas	669	709	105,98	735	109,87
Pabuaran	684	559	81,73	527	77,05
Gunungsari	349	343	98,28	333	95,42
Baros	925	989	106,92	900	97,30
Petir	902	848	94,01	868	96,23
Tanjung Teja	701	829	118,26	771	109,99
Cikeusal	1 169	1 303	111,46	1 207	103,25
Pamarayan	879	780	88,74	868	98,75
Bandung	550	568	103,27	646	117,45
Jawilan	944	1 314	139,19	1 445	153,07
Kopo	869	947	108,98	966	111,16
Cikande	1 654	1 824	110,28	1 824	110,28
Kibin	968	1 020	105,37	1 041	107,54
Kragilan	1 318	1 481	112,37	1 359	103,11
Waringinkurung	744	829	111,42	838	112,63
Mancak	780	728	93,33	804	103,08
Anyar	921	948	102,93	880	95,55
Bojonegara	747	1 035	138,55	903	120,88
Pulo Ampel	615	681	110,73	683	111,06
Kramatwatu	1 573	1 508	95,87	1 535	97,58
Ciruas	1 282	1 446	112,79	1 403	109,44
Pontang	696	780	112,07	724	104,02
Lebak Wangi	588	689	117,18	690	117,35
Carenang	597	622	104,19	638	106,87
Binuang	728	839	115,25	697	95,74
Tirtayasa	681	603	88,55	711	104,41
Tanara	665	740	111,28	725	109,02
Kabupaten Serang	25264	27072	107,16	26784	106,02

Sumber/*Source*: Dinas Kesehatan Kabupaten Serang/ *Health Service of Serang Regency*

Tabel
Table 4.2.6**Jumlah Bidan dan Dukun Bayi Menurut Kecamatan di Kabupaten Serang, 2021**
Number of Midwives and Traditional Midwives by Subdistrict in Serang Regency, 2021

Kecamatan Subdistrict	Bidan / Midwife			Dukun Bayi / Traditional Midwife		
	PKM	Desa	Jumlah Total	Bermitra	Patuh Bermitra	Jumlah Total
(1)	(2)	(3)	(4)	(5)	(6)	(7)
Cinangka	7	14	21	50	45	50
Padarincang	6	14	20	18	17	18
Ciomas	9	11	20	49	49	49
Pabuaran	8	8	16	24	23	24
Gunungsari	9	6	15	29	26	29
Baros	9	10	19	55	55	55
Petir	11	14	25	46	33	46
Tunjung Teja	6	9	15	81	70	81
Cikeusal	9	17	26	26	26	26
Pamarayan	7	10	17	38	38	38
Bandung	6	8	14	30	25	30
Jawilan	6	8	14	20	20	20
Kopo	12	10	22	47	47	47
Cikande	12	13	25	51	39	51
Kibin	9	9	18	25	22	25
Kragilan	19	11	30	31	27	31
Waringinkurung	7	11	18	77	58	77
Mancak	8	15	23	20	12	20
Anyar	9	10	19	39	38	39
Bojonegara	8	9	17	67	65	67
Pulo Ampel	6	9	15	14	12	14
Kramatwatu	11	15	26	35	34	35
Ciruas	17	15	32	33	33	33
Pontang	9	11	20	35	34	35
Lebak Wangi	4	10	14	28	28	28

Lanjutan Tabel/*Continued Table* 4.2.6

Kecamatan <i>Subdistrict</i>	Bidan / <i>Midwife</i>			Dukun Bayi / <i>Traditional Midwife</i>		
	PKM	Desa	Jumlah <i>Total</i>	Bermitra	Patuh Bermitra	Jumlah <i>Total</i>
(1)	(2)	(3)	(4)	(5)	(6)	(7)
Carenang	7	8	15	17	17	17
Binuang	6	7	13	25	18	25
Tirtayasa	9	14	23	6	6	6
Tanara	9	9	18	41	35	41
Kabupaten Serang	255	315	570	1057	952	1057

Sumber/*Source*: Dinas Kesehatan Kabupaten Serang/ *Health Service of Serang Regency*

Tabel
Table 4.2.7**Jumlah Penemuan Kasus BTA Positif Baru Menurut
Kecamatan di Kabupaten Serang, 2021**
**Number of New Positive BTA Cases Founded by Subdistrict in
Serang Regency, 2021**

Kecamatan Subdistrict	Pengidap People With	BTA + 2019		BTA + 2020
		Sembuh Healed	%	Pengidap People With
(1)	(2)	(3)	(4)	(5)
Cinangka	106	101	95,28	82
Padarincang	140	79	56,43	36
Ciomas	37	37	100,00	26
Pabuaran	43	27	62,79	27
Gunungsari	15	3	20,00	6
Baros	51	26	50,98	15
Petir	55	55	100,00	33
Tunjung Teja	19	0	0,00	6
Cikeusal	76	53	69,74	58
Pamarayan	126	118	93,65	89
Bandung	26	6	23,08	12
Jawilan	67	28	41,79	29
Kopo	44	24	54,55	27
Cikande	64	22	34,38	45
Kibin	58	55	94,83	45
Kragilan	83	46	55,42	69
Waringinkurung	38	28	73,68	26
Mancak	23	18	78,26	13
Anyar	29	25	86,21	43
Bojonegara	22	21	95,45	34
Pulo Ampel	37	36	97,30	23
Kramatwatu	43	43	100,00	40
Ciruas	88	56	63,64	55
Pontang	38	20	52,63	15
Lebak Wangi	33	11	33,33	26

Lanjutan Tabel/Continued Table 4.2.7

Kecamatan Subdistrict	Pengidap People With	BTA + 2019		BTA + 2020
		Sembuh Healed	%	Pengidap People With
(1)	(2)	(3)	(4)	(5)
Carenang	13	12	92,31	20
Binuang	36	26	72,22	62
Tirtayasa	41	28	68,29	33
Tanara	56	49	87,50	54
Kabupaten Serang	1507	1053	69,87	1049

Sumber/Source: Dinas Kesehatan Kabupaten Serang/ Health Service of Serang Regency

Tabel 4.2.8 Jumlah Tempat Pelayanan KB Menurut Kecamatan di Kabupaten Serang, 2022
Number of Family Planning Facilities by Subdistrict in Serang Regency, 2022

Kecamatan Subdistrict	Pemerintah Government	Swasta Private	Praktek Mandiri Bidan Midwives' Private Practice	Jumlah Total
(1)	(2)	(3)	(4)	(5)
Cinangka	1	1	3	2
Padarincang	1	1	4	2
Ciomas	1	1	1	2
Pabuaran	1	1	1	2
Gunungsari	1	1	2	2
Baros	2	1	1	3
Petir	1	0	3	1
Tunjung Teja	1	0	2	1
Cikeusal	1	1	2	2
Pamarayan	1	1	4	2
Bandung	1	0	2	1
Jawilan	1	1	4	2
Kopo	2	3	4	5
Cikande	1	3	20	4
Kibin	1	6	4	7
Kragilan	2	4	9	6
Waringinkurung	1	1	3	2
Mancak	1	0	2	1
Anyar	1	3	0	4
Bojonegara	1	0	2	1
Pulo Ampel	1	1	3	2
Kramatwatu	1	3	10	4
Ciruas	1	3	11	4
Pontang	1	0	1	1

Lanjutan Tabel/*Continued Table* 4.2.8

Kecamatan <i>Subdistrict</i>	Pemerintah <i>Government</i>	Swasta <i>Private</i>	Praktek Mandiri Bidan <i>Midwives' Private Practice</i>	Jumlah <i>Total</i>
(1)	(2)	(3)	(4)	(5)
Lebak Wangi	1	0	4	1
Carenang	1	0	0	1
Binuang	1	0	6	1
Tirtayasa	1	0	2	1
Tanara	1	0	0	1
Kabupaten Serang	32	36	110	68

Sumber/*Source*: Dinas Keluarga Berencana, Pemberdayaan Perempuan dan Perlindungan Anak Kabupaten Serang/ *Family Planning, Women Empowerment and Child Protection Service of Serang Regency*

Tabel
Table 4.2.9**Pencapaian Target Akseptor Baru Keluarga Berencana (KB) Menurut Kecamatan diKabupaten Serang, 2022**
Target Achievement for New Acceptor of Family Planning by Subdistrict in Serang Regency, 2022

Kecamatan Subdistrict	Target Target	Realisasi Realization	Persentase Percentage
(1)	(2)	(3)	(4)
Cinangka	1.343	1223	91,07
Padarincang	2.040	946	46,37
Ciomas	979	1208	123,39
Pabuaran	1127,0	877	77,82
Gunungsari	641	365	56,94
Baros	1.792	1552	86,61
Petir	1.314	973	74,05
Tunjung Teja	922	1356	147,07
Cikeusal	1.241	525	42,30
Pamarayan	1.968	1035	52,59
Bandung	844	415	49,17
Jawilan	1.225	974	79,51
Kopo	1.665	1895	113,81
Cikande	3.073	2058	66,97
Kibin	1.415	681	48,13
Kragilan	2.117	960	45,35
Waringinkurung	1.265	1113	87,98
Mancak	1.083	825	76,18
Anyar	1.415	2139	151,17
Bojonegara	1.406	1091	77,60
Pulo Ampel	1.042	424	40,69
Kramatwatu	4.408	1427	32,37
Ciruas	1.679	1349	80,35
Pontang	1.792	1851	103,29
Lebak Wangi	1.257	786	62,53
Carenang	1.005	713	70,95

Lanjutan Tabel/*Continued Table 4.2.9*

Kecamatan Subdistrict	Target Target	Realisasi Realization	Persentase Percentage
(1)	(2)	(3)	(4)
Binuang	1.079	795	73,68
Tirtayasa	1.681	1683	100,12
Tanara	1.007	526	52,23
Kabupaten Serang	43.826	31765	72,48

Sumber/*Source*: Dinas Keluarga Berencana, Pemberdayaan Perempuan dan Perlindungan Anak Kabupaten Serang/*Family Planning, Women Empowerment and Child Protection Service of Serang Regency*

Tabel
Table 4.2.10

Pencapaian Target Akseptor Baru Keluarga Berencana (KB) Berdasarkan Jenis alat KB Menurut Kecamatan di Kabupaten Serang, 2022
Target Achievement for New Acceptor of Family Planning by Subdistrict in Serang Regency, 2022

Kecamatan Subdistrict	IUD IUD	MOW Tubectomy	MOP Vasectomy	Implan Implant
(1)	(2)	(3)	(4)	(5)
Cinangka	16	0	0	82
Padarincang	9	1	0	66
Ciomas	28	0	0	98
Pabuaran	30	1	0	114
Gunungsari	26	1	0	32
Baros	74	47	0	70
Petir	28	0	0	145
Tunjung Teja	12	0	0	133
Cikeusal	8	0	0	86
Pamarayan	6	0	0	79
Bandung	7	0	0	31
Jawilan	7	0	0	46
Kopo	1	0	0	65
Cikande	31	0	0	129
Kibin	18	0	0	48
Kragilan	14	0	0	63
Waringinkurung	51	0	0	37
Mancak	71	0	0	20
Anyar	31	0	0	86
Bojonegara	17	1	0	78
Pulo Ampel	12	0	0	53
Kramatwatu	76	66	0	36
Ciruas	18	0	0	63
Pontang	11	0	0	81
Lebak Wangi	3	0	0	37

Lanjutan Tabel/*Continued Table* 4.2.10

Kecamatan Subdistrict	IUD IUD	MOW Tubectomy	MOP Vasectomy	Implan Implant
(1)	(2)	(3)	(4)	(5)
Carenang	6	0	0	64
Binuang	11	0	0	23
Tirtayasa	13	0	0	65
Tanara	18	1	0	33
Kabupaten Serang	653	118	0	1963

Lanjutan Tabel/*Continued Table* 4.2.10

Kecamatan Subdistrict	Kondom Condom	Suntik Injection	Pil Pill	Jumlah Total
(1)	(6)	(7)	(8)	(9)
Cinangka	94	612	419	1 223
Padarincang	19	532	319	946
Ciomas	60	723	299	1 208
Pabuaran	11	632	89	877
Gunungsari	16	176	114	365
Baros	85	1 005	271	1 552
Petir	45	295	460	973
Tunjung Teja	0	880	331	1 356
Cikeusal	3	289	139	525
Pamarayan	0	897	53	1 035
Bandung	11	342	24	415
Jawilan	3	845	73	974
Kopo	18	1 126	685	1 895
Cikande	12	1 340	546	2 058
Kibin	32	313	270	681
Kragilan	12	433	438	960
Waringinkurung	52	733	240	1 113
Mancak	0	519	215	825
Anyar	19	1 020	983	2 139
Bojonegara	30	851	114	1 091
Pulo Ampel	0	357	2	424
Kramatwatu	122	866	261	1 427
Ciruas	52	905	311	1 349
Pontang	106	1 434	219	1 851
Lebak Wangi	13	637	96	786
Carenang	34	377	232	713
Binuang	40	472	249	795
Tirtayasa	23	1 416	166	1 683
Tanara	0	316	158	526
Kabupaten Serang	912	20 343	7 776	31 765

Sumber/*Source*: Dinas Keluarga Berencana, Pemberdayaan Perempuan dan Perlindungan Anak Kabupaten Serang/*Family Planning, Women Empowerment and Child Protection Service of Serang Regency*

4.3 PERUMAHAN DAN LINGKUNGAN HOUSING AND ENVIRONMENT

Tabel 4.3.1 Persentase Penduduk Menurut Kecamatan dan Agama yang Dianut di Kabupaten Serang, 2022
Percentage of Population by Subdistrict and Religion in Serang Regency, 2022

Kecamatan Subdistrict	Islam	Protestan Protestant	Katolik Catholic	Hindu	Budha Buddha	Lainnya Others
(1)	(2)	(3)	(4)	(5)	(6)	(7)
Cinangka	96,79	2,24	0,75	0,13	0,09	0,002
Padarincang	98,84	0,85	0,22	0,06	0,01	0,008
Ciomas	99,45	0,45	0,05	-	0,05	-
Pabuaran	99,82	0,15	0,02	0,00	0,00	-
Gunungsari	96,33	2,96	0,52	0,11	0,08	0,006
Baros	98,45	1,07	0,23	0,02	0,22	0,002
Petir	99,94	0,01	0,00	-	0,04	-
Tunjung Teja	99,99	-	0,00	-	0,01	-
Cikeusal	99,98	0,01	0,01	-	-	-
Pamarayan	96,42	2,81	0,70	0,01	0,07	0,001
Bandung	98,72	1,04	0,15	0,03	0,06	0,002
Jawilan	99,98	0,01	-	-	0,01	-
Kopo	99,98	0,01	0,00	-	-	-
Cikande	99,99	-	0,00	-	0,01	0,002
Kibin	100,00	0,00	0,00	-	-	-
Kragilan	99,94	0,00	0,03	-	0,02	-
Waringinkurung	99,96	0,03	0,00	-	0,01	-
Mancak	99,99	0,00	0,00	-	0,00	-
Anyar	99,90	0,06	0,03	-	0,01	-
Bojonegara	99,62	0,27	0,09	0,00	0,02	-
Pulo Ampel	100,00	-	-	-	-	-
Kramatwatu	99,95	0,05	0,01	-	-	-
Ciruas	99,98	0,01	-	-	0,01	-
Pontang	99,58	0,21	0,05	0,02	0,13	0,005

Lanjutan Tabel/Continued Table 4.3.1

Kecamatan Subdistrict	Islam	Protestan Protestant	Katolik Catholic	Hindu	Budha Buddha	Lainnya Others
(1)	(2)	(3)	(4)	(5)	(6)	(7)
Lebak Wangi	99,96	0,04	0,00	-	-	-
Carenang	99,97	0,01	0,01	-	0,01	-
Binuang	99,97	0,01	0,01	-	0,00	0,004
Tirtayasa	99,44	0,41	0,15	-	0,01	-
Tanara	100,00	-	-	-	-	-
Kabupaten Serang	99,14	0,65	0,16	0,02	0,04	0,001

Sumber/Source: Dinas Kependudukan dan Pencatatan Sipil Kabupaten Serang/ Population and Civil Registration Agency of Serang Regency

Tabel
Table 4.3.2**Jumlah Tempat Peribadatan Menurut Kecamatan di
Kabupaten Serang, 2022**
**Number of Places of Worship by Subdistrict in Serang
Regency, 2022**

Kecamatan Subdistrict	Masjid Mosque	Mushola Pray Room	Gereja Protestan Protestant Church	Gereja Katholik Catholic Church	Pura Temple	Vihara
(1)	(2)	(3)	(4)	(5)	(6)	(7)
Cinangka	125	105	-	-	-	-
Padarincang	76	74	-	-	-	-
Ciomas	67	42	-	-	-	-
Pabuaran	38	76	-	-	-	-
Gunungsari	47	43	-	-	-	-
Baros	91	103	-	-	-	-
Petir	86	151	-	-	-	-
Tunjung Teja	46	88	-	-	-	-
Cikeusal	108	38	-	-	-	-
Pamarayan	43	138	-	-	-	-
Bandung	34	135	-	-	-	-
Jawilan	55	71	-	-	-	-
Kopo	53	109	-	-	-	-
Cikande	196	136	-	-	-	-
Kibin	48	42	-	-	-	-
Kragilan	105	63	-	-	-	-
Waringinkurung	83	43	-	-	-	-
Mancak	101	116	-	-	-	-
Anyar	79	57	-	-	-	-
Bojonegara	66	35	-	-	-	-
Pulo Ampel	55	45	-	-	-	-
Kramatwatu	60	37	-	-	-	-
Ciruas	70	51	-	-	-	-
Pontang	54	98	-	-	-	-

Lanjutan Tabel/*Continued Table 4.3.2*

Kecamatan <i>Subdistrict</i>	Masjid <i>Mosque</i>	Mushola <i>Pray Room</i>	Gereja Protestan <i>Protestant Church</i>	Gereja Katholik <i>Catholic Church</i>	Pura <i>Temple</i>	Vihara
(1)	(2)	(3)	(4)	(5)	(6)	(7)
Lebak Wangi	42	19	-	-	-	-
Carenang	60	66	-	-	-	-
Binuang	36	32	-	-	-	-
Tirtayasa	26	31	-	-	-	-
Tanara	25	27	-	-	-	-
Kabupaten Serang	1975	2071	-	-	-	-

Sumber/*Source*: Kantor Kementerian Agama Kabupaten Serang/ *Ministry of Religion of Serang Regency*

Tabel
Table 4.3.3**Jumlah Desa¹/Kelurahan yang Mengalami Bencana Alam²
Menurut Kecamatan di Kabupaten Serang, 2019–2021**
**Number of Villages¹/Kelurahan that Had Natural Disaster²
by Subdistrict in Serang Regency, 2019–2021**

Kecamatan Subdistrict	Banjir/Flood		
	2019	2020	2021
(1)	(2)	(3)	(4)
Cinangka	6	2	1
Padarincang	12	2	3
Ciomas	0	–	–
Pabuaran	0	–	1
Gunungsari	1	–	–
Baros	2	3	3
Petir	0	–	2
Tunjung Teja	1	1	4
Cikeusal	0	2	1
Pamarayan	3	3	1
Bandung	3	–	1
Jawilan	3	2	3
Kopo	0	–	1
Cikande	7	3	4
Kibin	4	4	3
Kragilan	0	1	3
Waringinkurung	0	–	–
Mancak	0	–	–
Anyar	6	–	1
Bojonegara	0	–	–
Pulo Ampel	6	4	4
Kramatwatu	5	2	3
Ciruas	0	4	4

Lanjutan Tabel/*Continued Table 4.3.3*

Kecamatan Subdistrict	Banjir/Flood		
	2019	2020	2021
(1)	(2)	(3)	(4)
Pontang	8	2	3
Lebak Wangi	0	7	1
Carenang	0	–	-
Binuang	3	–	2
Tirtayasa	3	1	3
Tanara	0	3	2
Kabupaten Serang	73	46	54

Lanjutan Tabel/*Continued Table* 4.3.3

Kecamatan <i>Subdistrict</i>	Gempa Bumi/ <i>Earthquake</i>		
	2018	2020	2021
(1)	(5)	(6)	(7)
Cinangka	0	-	-
Padarincang	7	-	-
Ciomas	0	-	-
Pabuaran	3	-	-
Gunungsari	1	-	-
Baros	0	-	-
Petir	0	-	-
Tunjung Teja	0	-	-
Cikeusal	0	-	-
Pamarayan	0	-	-
Bandung	0	3	-
Jawilan	4	-	-
Kopo	0	-	-
Cikande	0	-	-
Kibin	0	-	-
Kragilan	0	-	-
Waringinkurung	0	-	-
Mancak	1	-	-
Anyar	1	8	-
Bojonegara	0	-	-
Pulo Ampel	0	-	-
Kramatwatu	0	-	-
Ciruas	0	-	-
Pontang	0	-	-
Lebak Wangi	0	-	-
Carenang	0	-	-
Binuang	0	-	-
Tirtayasa	1	-	-
Tanara	1	-	-
Kabupaten Serang	19	11	0

Lanjutan Tabel/Continued Table 4.3.3

Kecamatan Subdistrict	Tanah Longsor/Landslide		
	2018	2020	2021
(1)	(8)	(9)	(10)
Cinangka	3	-	-
Padarincang	3	-	1
Ciomas	1	-	-
Pabuaran	1	-	-
Gunungsari	0	-	-
Baros	0	-	-
Petir	0	-	-
Tunjung Teja	0	-	-
Cikeusal	1	-	1
Pamarayan	0	-	1
Bandung	0	-	-
Jawilan	0	-	-
Kopo	0	-	-
Cikande	1	-	-
Kibin	0	-	-
Kragilan	0	-	1
Waringinkurung	0	-	-
Mancak	6	2	4
Anyar	3	-	2
Bojonegara	0	2	2
Pulo Ampel	2	-	-
Kramatwatu	0	-	-
Ciruas	0	-	1
Pontang	0	-	-
Lebak Wangi	0	-	-
Carenang	0	-	-
Binuang	0	-	-
Tirtayasa	0	-	-
Tanara	0	-	-
Kabupaten Serang	21	4	13

Catatan/Note: ¹ Desa pada tabel ini termasuk Unit Permukiman Transmigrasi (UPT) yang masih dibina oleh kementerian terkait dan nagari di Provinsi Sumatera Barat/Villages in this table are included in Transmigration Settlement Unit which is still fostered by the relevant ministries and the nagari in the Province of Sumatera Barat

² Terjadi dalam tiga tahun terakhir sampai dengan saat pencacahan/Occured during the last three years by the time of enumeration

Sumber/Source: BPS, Pendataan Potensi Desa (Podes)/BPS-Statistics Indonesia, Village Potential Data Collecting

Tabel
Table 4.3.4**Jumlah Permasalahan Sosial Menurut Kecamatan di Kabupaten Serang, 2022**
Number of Social Problems by Subdistrict and Kind in Serang Regency, 2022

Kecamatan Subdistrict	Balita Terlantar Neglected Toddler	Anak Terlantar Neglected Children	Anak yang Memerlukan Perlindungan Khusus Children in Need of Sprcial Protection	Anak Jalanan Street Children
(1)	(2)	(3)	(4)	(5)
Cinangka	1 456	2 091	-	-
Padarincang	1 253	1 860	-	-
Ciomas	1 334	1 706	-	-
Pabuaran	725	806	-	-
Gunungsari	567	706	-	-
Baros	1 990	2 616	-	-
Petir	904	1 192	-	-
Tunjung Teja	1 387	1 786	1	-
Cikeusal	1 474	1 856	-	-
Pamarayan	1 321	1 495	-	-
Bandung	503	691	-	-
Jawilan	2 126	2 690	1	-
Kopo	1 440	1 800	1	-
Cikande	1 505	2 044	3	-
Kibin	1 281	1 262	-	-
Kragilan	2 223	2 177	-	-
Waringinkurung	1 994	2 069	1	-
Mancak	1 898	2 462	-	-
Anyar	1 640	1 978	-	-
Bojonegara	1 783	1 623	-	-
Pulo Ampel	1 016	846	-	-
Kramatwatu	1 783	1 688	3	-
Cirusas	1 796	1 586	-	10
Pontang	1 005	983	-	-

Lanjutan Tabel/*Continued Table* 4.3.4

Kecamatan Subdistrict	Balita Terlantar Neglected Toddler	Anak Terlantar Neglected Children	Anak yang Memerlukan Perlindungan Khusus Children in Need of Sprcial Protection	Anak Jalanan Street Children
(1)	(2)	(3)	(4)	(5)
Lebak Wangi	685	954	-	-
Carenang	962	1 243	-	-
Binuang	913	1 140	-	-
Tirtayasa	2 227	2 396	-	-
Tanara	1 188	1 606	-	-
Kabupaten Serang	40 379	47 352	10	10

Lanjutan Tabel/*Continued Table* 4.3.4

Kecamatan <i>Subdistrict</i>	Anak yang Menjadi Korban Tindak Kekerasan <i>Children Victims of Violence</i>	Lanjut Usia Terlantar <i>Neglected Elder</i>	Anak dengan Kedisabilitas (ADK) <i>Children with Disabilities</i>	Penyandang Cacat <i>Disabled</i>
(1)	(6)	(7)	(8)	(9)
Cinangka	1	1 842	1	404
Padarincang	2	1 449	1	238
Ciomas	1	1 121	-	191
Pabuaran	1	859	2	150
Gunungsari	-	449	-	162
Baros	1	1 326	3	276
Petir	2	1 484	18	288
Tunjung Teja	1	1 416	3	257
Cikeusal	2	1 689	-	240
Pamarayan	3	1 145	2	259
Bandung	4	799	-	110
Jawilan	3	1 426	-	221
Kopo	1	1 248	-	153
Cikande	4	1 693	4	240
Kibin	4	1 096	2	184
Kragilan	4	1 269	1	181
Waringinkurung	2	967	-	99
Mancak	-	1 402	-	210
Anyar	-	1 378	1	212
Bojonegara	-	854	-	206
Pulo Ampel	-	688	-	176
Kramatwatu	4	972	-	207
Ciruas	2	1 023	10	430
Pontang	6	872	3	291
Lebak Wangi	1	1 047	3	337
Carenang	3	1 014	-	220

Lanjutan Tabel/Continued Table 4.3.4

Kecamatan Subdistrict	Anak yang Menjadi Korban Tindak Kekerasan Children Victims of Violence	Lanjut Usia Terlantar Neglected Elder	Anak dengan Kedisabilitas (ADK) Children with Disabilities	Penyandang Cacat Disabled
(1)	(6)	(7)	(8)	(9)
Binuang	5	888	-	161
Tirtayasa	-	1 287	5	343
Tanara	-	1 033	3	191
Kabupaten Serang	57	33 736	62	6 637

Lanjutan Tabel/*Continued Table* 4.3.4

Kecamatan Subdistrict	Pengemis Beggars	Pemulung Scavenger	Gelandangan Loiterer	Bekas Warga Binaan Lembaga Permasyarakatan Former Resident of Penitentiary
(1)	(10)	(11)	(12)	(13)
Cinangka	3	25	3	18
Padarincang	-	12	-	9
Ciomas	-	6	-	5
Pabuaran	-	5	-	8
Gunungsari	-	5	-	5
Baros	-	12	-	19
Petir	-	2	-	11
Tunjung Teja	-	14	-	1
Cikeusal	-	23	-	12
Pamarayan	-	4	-	5
Bandung	-	5	-	5
Jawilan	-	9	2	10
Kopo	1	8	-	6
Cikande	-	33	-	29
Kibin	-	25	-	15
Kragilan	-	76	-	20
Waringinkurung	-	3	-	6
Mancak	-	11	-	5
Anyar	-	14	13	18
Bojonegara	4	10	-	7
Pulo Ampel	-	6	-	11
Kramatwatu	1	20	-	29
Ciruas	5	65	3	28
Pontang	-	7	-	11
Lebak Wangi	-	83	-	11
Carenang	2	7	6	14

Lanjutan Tabel/Continued Table 4.3.4

Kecamatan Subdistrict	Pengemis Beggar	Pemulung Scavanger	Gelandangan Loiterer	Bekas Warga Binaan Lembaga Perasyarakatan Former Resident of Penitentiary
(1)	(10)	(11)	(12)	(13)
Binuang	-	4	-	14
Tirtayasa	6	-	1	6
Tanara	-	10	-	3
Kabupaten Serang	22	504	28	341

Lanjutan Tabel/*Continued Table 4.3.4*

Kecamatan Subdistrict	Korban Penyalahgunaan Narkoba Drug Abuser	Orang dengan HIV/ AIDS People with HIV/AIDS	Keluarga Bermasalah Sosial Psikologis Family with Social Psychological Problems
(1)	(14)	(15)	(16)
Cinangka	...	1	-
Padarincang	...	1	-
Ciomas	...	-	-
Pabuaran	...	-	-
Gunungsari	...	-	-
Baros	...	2	-
Petir	...	7	-
Tunjung Teja	...	-	-
Cikeusal	...	1	-
Pamarayan	...	2	-
Bandung	...	1	-
Jawilan	...	1	-
Kopo	...	2	-
Cikande	...	3	-
Kibin	...	8	-
Kragilan	...	7	-
Waringinkurung	...	6	-
Mancak	...	1	-
Anyar	...	-	-
Bojonegara	...	3	-
Pulo Ampel	...	2	-
Kramatwatu	...	10	-
Ciruas	...	19	-
Pontang	...	1	-
Lebak Wangi	...	-	-

Lanjutan Tabel/*Continued Table 4.3.4*

Kecamatan Subdistrict	Korban Penyalahgunaan Narkoba Drug Abuser	Orang dengan HIV/ AIDS People with HIV/AIDS	Keluarga Bermasalah Sosial Psikologis Family with Social Psychological Problems
(1)	(14)	(15)	(16)
Carenang	...	-	-
Binuang	...	-	-
Tirtayasa	...	1	-
Tanara	...	-	-
Kabupaten Serang	30	79	-

Lanjutan Tabel/*Continued Table* 4.3.4

Kecamatan <i>Subdistrict</i>	Wanita Rawan Sosial Ekonomi <i>Women Prone to Social Economy</i>	Tuna Susila <i>Prostitute</i>	Pekerja Migran Bermasalah <i>Problematical Migrant Workers</i>	Korban Trafficking <i>Trafficking Victims</i>
(1)	(17)	(18)	(19)	(20)
Cinangka	2.174	-	-	-
Padarincang	1.677	-	-	-
Ciomas	1.345	-	-	-
Pabuaran	965	-	-	-
Gunungsari	560	-	-	-
Baros	1.592	-	-	-
Petir	1.502	-	-	-
Tunjung Teja	1.562	-	-	-
Cikeusal	2.194	-	-	-
Pamarayan	1.506	-	-	-
Bandung	1.051	-	-	-
Jawilan	1.913	-	-	-
Kopo	1.681	-	1	-
Cikande	2.338	-	-	-
Kibin	1.496	-	10	-
Kragilan	1.708	-	4	-
Waringinkurung	1.678	-	-	-
Mancak	1.683	-	-	-
Anyar	1.725	-	-	-
Bojonegara	1.392	-	-	-
Pulo Ampel	1.011	-	-	-
Kramatwatu	1.450	-	-	-
Ciruas	1.740	-	15	-
Pontang	1.349	-	56	-
Lebak Wangi	1.189	-	6	-
Carenang	1.514	-	1	-
Binuang	1.163	-	-	-
Tirtayasa	1.876	-	90	-
Tanara	1.529	-	12	-
Kabupaten Serang	44.563	-	195	-

Sumber/*Source*: .Dinas Sosial Kabupaten Serang/*Social Services of Serang Regency*

Tabel 4.3.5 **Gangguan Kamtibmas Lengkap Menurut Jenis Kejadian di Kabupaten Serang, 2022**
Disturbance of Peace and Public Order in Society by Kind in Serang Regency, 2022

JENIS KEJADIAN <i>Kind of Incident</i>	2021	2022
(1)	(2)	(3)
1. Pembunuhan / Murder	3	1
2. Aniaya Berat / Seriously Cruel Treatment	81	36
3. Curi Keras / Armed Robbery	20	7
4. Curi Berat / Robbery	87	48
5. Curi Ranmor Roda –2/ Robbing of Motorcycle	97	1
6. Curi Ranmor Roda-4 /Robbing of Car	10	0
7. Curi Biasa / Robbing	24	12
8. Pemerasan /Black Mail	2	1
9. Perjudian / Gambling	6	3
10. Penculikan /Kidnapping	1	0
11. Migas / Oil and Gas	-	0
12. Penipuan /Fraud	107	51
13. Penggelapan /Embezzlement	42	16
14. Penggelapan Dalam Jabatan	7	4
15. Pengrusakan /Act of Damaging	2	0
16. Pemalsuan / Conterfeit	2	1
17. Perkosaan dan Kekerasan Seksual / Rape and Sexual Assault	1	3
18. Korupsi / Corruption	2	1
19. Serangan Senjam / Atacking With a Knife	2	1
20. Serobot Tanah / Illegal Occupancy of Land	5	2
21. Perbuatan Cabul / Indecent Acts	29	44
22. Penghinaan / Humiliation	3	1
23. Perbuatan Tidak Menyenangkan / Unpleasant Acts	2	0
24. Bawa Lari Gadis / Carry Off Girls	-	0
25. Perzinahan / Sexual Acts Outside of Marriage	2	1
26. Kekerasan Dlm Rt / Domestic Violence	6	13
27. Hak Cipta / Copyright	0	1

Lanjutan Tabel/*Continued Table* 4.3.5

JENIS KEJADIAN <i>Kind of Incident</i>	2021	2022
(1)	(2)	(3)
28. Aniaya Ringan / Mild Mayhem	20	3
29. Pengeroyokan	43	33
30. Fidusia /	0	2
31. Perlindungan Anak	12	16
32. Perdagangan Orang / Human Trafficking	0	4
33. Kebakaran / Fire	1	0
34. Temu Mayat / Finding of Human Corpse	3	0
35. Penadah	-	0
36. Pemakaian Tanah Tanpa Ijin	-	0
37. Pertambangan	-	2
38. Upal	-	2
39. Penipuan & Penggelapan	-	20
40. Membuang Bayi	-	2
41. Kejahatan Perkawinan	-	3
42. Uu Ri No.19/2006 Ttg Ite	-	0
43. Merusak Kesopanan	-	1
44. Pencemaran Nama Baik	-	0
45. Memasuki Pekarangan Tanpa Ijin	-	2
46. Pengeroyokan Dan Penganiyaan	-	0
47. Lain-Lain	16	1
JUMLAH / Total	638	339

Sumber/Source: .Polres Serang/ Office of Indonesian Police of Serang Regency

Tabel 4.3.6 **Jumlah Penyelesaian Tindak Pidana (JPTP) Menurut Jenis Kejadian di Kabupaten Serang, 2022**
Number of Criminal Acts Solved in Serang Regency, 2022

JENIS KEJADIAN <i>Kind of Incident</i>	2021	2022
(1)	(2)	(3)
1. Pembunuhan / Murder	2	2
2. Aniaya Berat / Seriously Cruel Treatment	50	12
3. Curi Keras / Armed Robbery	10	10
4. Curi Berat / Robbery	43	20
5. Curi Ranmor Roda –2/ Robbing of Motorcycle	26	0
6. Curi Ranmor Roda-4 /Robbing of Car	2	0
7. Curi Biasa / Robbing	15	4
8. Pemerasan /Black Mail	2	0
9. Perjudian / Gambling	12	6
10. Penculikan /Kidnapping	2	0
11. Migas / Oil and Gas	-	2
12. Penipuan /Fraud	40	6
13. Penggelapan /Embezzlement	16	6
14. Penggelapan Dalam Jabatan	4	4
15. Pengrusakan /Act of Damaging	2	0
16. Pemalsuan / Conterfeit	2	1
17. Perkosan dan Kekerasan Seksual / Rape and Sexual Assault	1	0
18. Korupsi / Corruption	1	2
19. Serangan Senjam / Atacking With a Knife	1	2
20. Serobot Tanah / Illegal Occupancy of Land	1	1
21. Perbuatan Cabul / Indecent Acts	13	28
22. Penghinaan / Humiliation	1	0
23. Perbuatan Tidak Menyenangkan / Unpleasant Acts	3	0
24. Bawa Lari Gadis / Carry Off Girls	1	0
25. Perzinahan / Sexual Acts Outside of Marriage	-	0
26. Kekerasan Dlm Rt / Domestic Violence	-	4
27. Hak Cipta / Copyright	-	0

Lanjutan Tabel/*Continued Table* 4.3.6

JENIS KEJADIAN <i>Kind of Incident</i>	2021	2022
(1)	(2)	(3)
28. Aniaya Ringan / Mild Mayhem	13	0
29. Pengeroyokan	28	16
30. Fidusia /	-	0
31. Perlindungan Anak	6	3
32. Perdagangan Orang / Human Trafficking	-	0
33. Kebakaran / Fire	1	0
34. Temu Mayat / Finding of Human Corpse	-	0
35. Penadah	-	10
36. Pemakaian Tanah Tanpa Ijin	-	0
37. Pertambangan	-	2
38. Upal	-	2
39. Penipuan & Penggelapan	-	4
40. Membuang Bayi	-	3
41. Kejahatan Perkawinan	-	2
42. Uu Ri No.19/2006 Ttg lte	-	1
43. Merusak Kesopanan	-	1
44. Pencemaran Nama Baik	-	0
45. Memasuki Pekarangan Tanpa Ijin	-	0
46. Pengeroyokan Dan Penganiyaan	-	4
47. Lain-Lain	9	0
JUMLAH / Total	307	158

Sumber/*Source*: .Polres Serang/ *Office of Indonesian Police of Serang Regency*

4.4 KEMISKINAN POVERTY

Tabel 4.4.1 **Garis Kemiskinan, Jumlah, dan Persentase Penduduk Miskin di Kabupaten Serang, 2015–2022**
Table 4.4.1 **Poverty Line, Number, and Percentage of Poor People in Serang Regency, 2015–2022**

Tahun Year	Garis Kemiskinan (rupiah/kapita/bulan) Poverty Line (rupiah/capita/month)	Jumlah Penduduk Miskin (ribu) Number of Poor People (thousand)	Persentase Penduduk Miskin Percentage of Poor People
(1)	(2)	(3)	(4)
2015	232 856	74,85	5,09
2016	256 660	67,92	4,58
2017	269 652	69,11	4,63
2018	294 829	64,46	4,3
2019	309 036	61,54	4,08
2020	341 074	74,8	4,94
2021	362 102	83,09	5,49
2022	385 864	75,45	4,96

Sumber/Source: BPS, Survei Sosial Ekonomi Nasional Maret/BPS-Statistics Indonesia, March National Socioeconomic Survey

Tabel
Table 4.4.2

Indeks Kedalaman Kemiskinan dan Indeks Keparahan Kemiskinan di Kabupaten Serang, 2015–2022
Poverty Gap Index and Poverty Severity Index in Serang Regency, 2015–2022

Tahun Year	Indeks Kedalaman Kemiskinan Poverty Gap Index	Indeks Keparahan Kemiskinan Poverty Severity Index
(1)	(2)	(3)
2015
2016
2017	0,79	0,19
2018	0,80	0,22
2019	0,65	0,16
2020	0,4	0,05
2021	0,61	0,12
2022	0,56	0,11

Sumber/Source: BPS, Survei Sosial Ekonomi Nasional Maret/BPS-Statistics Indonesia, March National Socioeconomic Survey

PERTANIAN, KEHUTANAN, PETERNAKAN DAN PERIKANAN

AGRICULTURE, FORESTRY,
LIVESTOCK AND FISHERY



Populasi Kerbau

Number of Buffalo

Turun

9,45 %

Populasi Sapi

Potong

Number of Cattle

Naik

7,47 %



Populasi Domba

Number of Sheep

Turun

9,18 %

Populasi Kambing

Number of Goat

Turun

9,41 %



PENJELASAN TEKNIS

1. **Lahan sawah** adalah lahan pertanian yang berpetak-petak dan dibatasi oleh pematang (galangan), saluran untuk menahan/ menyalurkan air, yang biasanya ditanami padi sawah tanpa memandang dari mana diperoleh atau status lahan tersebut. Lahan yang dimaksud termasuk lahan yang terdaftar di Pajak Bumi Bangunan, luran Pembangunan Daerah, lahan bengkok, lahan serobotan, lahan rawa yang ditanami padi dan lahan bekas tanaman tahunan yang telah dijadikan sawah, baik yang ditanami padi, palawija atau tanaman semusim lainnya.
2. **Tegal/Kebun** adalah lahan pertanian bukan sawah (lahan kering) yang ditanami tanaman semusim atau tahunan dan terpisah dengan halaman sekitar rumah serta penggunaannya tidak berpindah-pindah.
3. **Ladang/Huma** adalah lahan pertanian bukan sawah (lahan kering) yang biasanya ditanami tanaman semusim dan penggunaannya hanya semusim atau dua musim, kemudian akan ditinggalkan bila sudah tidak subur lagi (berpindah-pindah). Kemungkinan lahan ini beberapa tahun kemudian akan dikerjakan kembali jika sudah subur.

TECHNICAL NOTES

1. **Wetland** is agricultural land that separated by small dykes to resist water, where the main crop is usually wetland paddy without considering where it is got from or the status of the land. It includes the land that is registered at land income tax office, regional development contribution, 'bengkok' land, illegal ownership, swamps for rice cultivation, and annual crop land mark that has been used as rice field, which are both planted with paddy, secondary crops or the other seasonal crops.
2. **Dry field/Garden** is an dryland (unirrigated land) which is planted with seasonal or annual crops and separately from the yard around the house without shifting
3. **Unirrigated agricultural field/ Shifting cultivation land** is dryland (unirrigated land) that usually is cultivated for seasonal crops and utilized only for one or two seasons, then it will be left when it is not fertile (shifting). Maybe, this land will be used again in a few years if it has been fertile.

4. **Lahan yang sementara tidak diusahakan** adalah lahan yang biasanya diusahakan tetapi untuk sementara (lebih dari 1 (satu) tahun tetapi kurang dari atau sama dengan 2 (dua) tahun) tidak diusahakan, termasuk lahan sawah yang tidak diusahakan selama lebih dari 2 (dua) tahun.
4. *Temporarily unused land is land that is regularly used but temporarily (more than a year but less or equal than two years) is unused, it includes wetland that is not cultivated more than two years.*
5. Data pokok tanaman pangan yang dikumpulkan adalah luas panen dan produktivitas (hasil per hektar). Produksi tanaman pangan merupakan hasil perkalian antara luas panen dengan produktivitas. Pengumpulan data luas panen dilakukan setiap bulan dengan pendekatan area kecamatan di seluruh wilayah Indonesia. Pengumpulan data produktivitas dilakukan melalui pengukuran langsung pada plot ubinan berukuran 2½ m x 2½ m. Pengumpulan data produktivitas dilakukan setiap subround (empat bulanan) pada waktu panen petani.
5. *The main food crops data collected consists of harvested area and productivity (yield per hectare). Food crops production is generated by harvested area multiplied by productivity. The harvested area data is collected every month using sub district area approach in all sub district in Indonesia. The productivity data collection is conducted by a direct measurement in 2½m x 2½m crop cutting plot. The productivity measurement is conducted in every subround (four monthly) at the time when farmers are harvesting their crops.*
6. Data produksi padi dan palawija yang disajikan adalah dalam kualitas: gabah kering giling (padi), pipilan kering (jagung), biji kering (kedelai dan kacang tanah), dan umbi basah (ubi kayu dan ubi jalar).
6. *Production of paddy and secondary crops data are presented in the form of: dry unhusked rice (paddy), dry loose maize (maize), dry shells crops (soybeans and peanuts), and fresh roots (cassava and sweet potatoes).*

7. Tanaman sayuran dan buah-buahan semusim
Tanaman sayuran semusim adalah tanaman sumber vitamin, garam mineral dan lain-lain yang dikonsumsi dari bagian tanaman yang berupa daun, bunga, buah, dan umbinya, yang berumur kurang dari satu tahun.
Tanaman buah-buahan semusim adalah tanaman sumber vitamin, garam mineral, dan lain-lain yang dikonsumsi dari bagian tanaman yang berupa buah, berumur kurang dari satu tahun, tidak berbentuk pohon/rumpun tetapi menjalar dan berbatang lunak.
8. Tanaman buah-buahan dan sayuran tahunan
Tanaman buah-buahan tahunan adalah tanaman sumber vitamin, garam mineral, dan lain-lain yang dikonsumsi dari bagian tanaman yang berupa buah dan merupakan tanaman tahunan.
Tanaman sayuran tahunan adalah tanaman sumber vitamin, garam mineral, dan lain-lain yang dikonsumsi dari bagian tanaman yang berupa daun dan atau buah yang berumur lebih dari satu tahun.
9. **Tanaman biofarmaka** adalah tanaman yang bermanfaat untuk obat-obatan, kosmetik, dan kesehatan yang dikonsumsi atau digunakan dari bagian-bagian
7. *Seasonal vegetable and fruit plants*
Seasonal vegetable plants are plants which are the sources of vitamin, mineral salt, etc, consumed from the part of the plant in the form of leaf, flower, fruit, and root with the age of less than one year.
Seasonal fruit plants are plants which are the sources of vitamin, mineral salt, etc, consumed from the part of the plant in the form of fruits. These plants are creeps with the age of less than one year.
8. *Annual fruit and vegetable plants*
Annual fruit plants are plants which are the sources of vitamin, contained mineral salt, etc, consumed from the part of plant in the form of fruit and more than one year of age.
Annual vegetable plants are plants which are the sources of vitamin, contained mineral salt, etc, consumed from the part of the plant in the form of vegetable and more than one year of age.
9. **Medicinal plants** are plants which are useful for medicine. It is consumed from part of the plant such as leaf, flower, fruit, tuber, and root.

tanaman seperti daun, batang, buah, umbi (rimpang) ataupun akar.

10. Tanaman hias adalah tanaman yang mempunyai nilai keindahan baik bentuk, warna daun, tajuk maupun bunganya, sering digunakan untuk penghias pekarangan dan lain sebagainya.

11. Luas panen tanaman hortikultura adalah luas tanaman sayuran, buah-buahan, biofarmaka, dan tanaman hias yang diambil hasilnya/dipanen pada periode pelaporan.

12. Luas panen untuk tanaman sayuran adalah luas tanaman yang dipanen sekaligus/habis/dibongkar dan luas tanaman yang dipanen berkali-kali (lebih dari satu kali)/belum habis.

Tanaman yang dipanen sekaligus/habis/dibongkar adalah tanaman yang sehabis panen langsung dibongkar/dicabut, terdiri dari bawang merah, bawang putih, bawang daun, kentang, kol/kubis, kembang kol, petsai/sawi, wortel, lobak, dan kacang merah.

Tanaman yang dipanen berkali-kali (lebih dari satu kali)/belum habis adalah tanaman yang pemanenannya lebih dari satu kali dan biasanya dibongkar apabila panen terakhir sudah tidak

10. Ornamental plants are plants which have a beauty value, either in shape, colour of leaf or crown of flower, and they are often used as a yard decorator.

11. Harvested area of horticulture is area which vegetable, fruit, medicinal and ornamental plant of crop harvested during the period of report.

12. Harvested area of vegetables is area of entirely plant harvested/ demolished and plant harvested several times/undemolished.

Entirely plants harvested/ demolished are plants usually harvested once and demolished to be substituted by other plants, consisting of: shallots, garlic, leeks, potato, cabbage, cauli flower, mustard green, carrots, chinese radish, and red kidney beans.

Plants harvested several times/ undemolished are plants usually harvested more than once and demolished in the case that the last harvest was economically not profitable. They consist of :

memadai lagi, terdiri dari: kacang panjang, cabe besar, cabe rawit, jamur, tomat, terung, buncis, ketimun, labu siam, kangkung, bayam, melon, semangka, dan blewah.

yard long beans, chili, small chili, mushroom, tomatoes, egg plant, frech beans, cucumber, pumpkin/chajota, swamp cabbage, spinach, melon, watermelon, and blewah.

- 13. Produksi hortikultura** adalah hasil menurut bentuk produk dari setiap tanaman sayuran, buah-buahan, biofarmaka dan tanaman hias yang diambil berdasarkan luas yang dipanen/tanaman yang menghasilkan pada bulan/triwulan laporan.
- 13. Horticulture production** is the standard production quantity form of vegetable, fruit, medicinal and ornamental plant based on harvested area/the number of production plants reported monthly/quarterly.
14. Data Statistik Perkebunan dan Kehutanan sebagian besar merupakan data sekunder yang bersumber dari Dinas Pertanian.
14. *Most of Estate and forestry statistics are secondary data obtained from the Office of Agriculture Service.*
- 15. Kawasan hutan** adalah wilayah tertentu yang berupa hutan, yang ditunjuk dan atau ditetapkan oleh pemerintah untuk dipertahankan keberadaannya sebagai hutan tetap. Hal ini untuk menjamin kepastian hukum mengenai status kawasan hutan, letak batas dan luas suatu wilayah tertentu yang sudah ditunjuk menjadi kawasan hutan tetap.
- 15. Forest Area** is a specific territory of forest ecosystem determined and or decided by the government as a permanent forest. Such decision is important to maintain the size of forest area and to ensure its legitimation and boundary demarcation of permanent forest.
16. Berdasarkan Undang-Undang No. 41 Tahun 1999 tentang Kehutanan, kawasan hutan dibagi ke dalam kelompok Hutan Konservasi, Hutan Lindung, dan Hutan Produksi.
16. *In accordance to the Act on Forestry No. 41/1999, forest area is categorized as Conservation Forest, Protection Forest and Production Forest.*

- 17. Hutan Konservasi** adalah kawasan hutan dengan ciri khas tertentu, yang mempunyai fungsi pokok pengawetan keanekaragaman tumbuhan dan satwa serta ekosistemnya.
- 18. Hutan Lindung** adalah kawasan hutan yang mempunyai fungsi pokok sebagai perlindungan sistem penyangga kehidupan untuk mengatur tata air, mencegah banjir, mengendalikan erosi, mencegah intrusi air laut, dan memelihara kesuburan tanah.
- 19. Hutan Produksi** adalah kawasan hutan yang mempunyai fungsi pokok memproduksi hasil hutan. Hutan produksi terdiri dari Hutan Produksi Tetap (HP), Hutan Produksi Terbatas (HPT), dan Hutan Produksi yang dapat dikonversi.
- 20.** Data statistik peternakan merupakan data sekunder yang bersumber dari Dinas Pertanian Kabupaten Serang.
- 21.** Data statistik perikanan merupakan data sekunder yang bersumber dari Direktorat Jenderal Perikanan Tangkap dan Direktorat Jenderal Budidaya. Statistik perikanan dibedakan atas data Perikanan Tangkap dan Perikanan Budidaya. Perikanan Tangkap diklasifikasikan atas penangkapan ikan di laut dan
- 17. Conservation Forest** is a forest area having specific characteristic established for the purposes of conservation of animal and plant species as well as their ecosystem.
- 18. Protection Forest** is a forest area designated to serve life support system, maintain hydrological system, prevent of flood, erosion control, seawater intrusion, and maintain soil fertility.
- 19. Production Forest** is a forest area designated mainly to promote sustainable forest production. Production forest is classified as permanent production forest, limited production forest, and convertible production forest.
- 20.** Livestock statistics are secondary data obtained from the Office of Agriculture Service of Serang Regency.
- 21.** Fishery Statistics are secondary data obtained from the Directorate General of Capture Fisheries and Directorate General of Aquaculture. Fishery statistics are categorized into capture fisheries and aquaculture. Capture fisheries are further classified into marine capture fisheries and inland open water capture fisheries.

penangkapan ikan di perairan umum. Perikanan Budidaya diklasifikasikan atas jenis budidaya yaitu budidaya laut, tambak, kolam, karamba, jaring apung, dan sawah.

Aquaculture are further classified into several types of culture: marine culture, brackish water pond, fresh water pond, cage, floating net, and fish breeding in paddy fields.

<https://serangkab.bps.go.id>

ULASAN

DESCRIPTION

Hortikultura

Pada tahun 2022, produksi komoditi sayuran dan buah-buahan semusim di Kabupaten Serang didominasi oleh ketimun, kacang panjang, dan petsai/sawi. Produksi ketimun tahun 2022 sebesar 22.123 quintal, kacang panjang sebesar 21.175 quintal, dan petsai/sawi sebesar 14.901 quintal.

Horticulture

In 2022, the production of seasonal vegetables and fruit commodities in Serang Regency will be dominated by cucumbers, long beans, and Chinese cabbage. Cucumber production in 2022 is 22,123 quintals, long beans are 21,175 quintals, and Chinese cabbage is 14,901 quintals.

Perkebunan

Empat komoditi tanaman perkebunan dengan produksi terbesar di Kabupaten Serang pada tahun 2022^x adalah, kelapa, dengan produksi sebesar 10,68 ribu ton, cengkeh sebesar 2,11 ribu ton, kakao sebesar 1,97 ribu ton, dan kopi sebesar 1,94 ribu ton.

Estate Crops

The four plantation crop commodities with the largest production in Serang Regency in 2021^x are coconut, with production of 10.68 thousand tons, cloves of 2.11 thousand tons, cocoa of 1.97 thousand tons, and coffee of 1.94 thousand tons.

Peternakan

Populasi sapi potong di Kabupaten Serang tahun 2022 mencapai 14.979 ekor, sedangkan kerbau sebanyak 5.607 ribu ekor.

Livestock

The population of beef cattle in Serang Regency in 2022 reached 14,979, while the number of buffaloes was 5,607 thousand.

Untuk populasi ternak kecil tercatat, kambing 169,37 ribu ekor, domba sebanyak 129,42 ribu ekor.

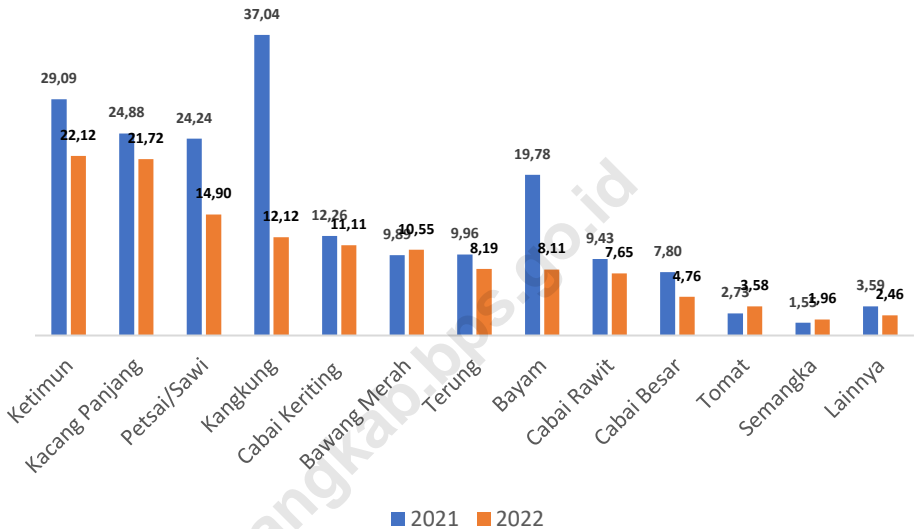
For small livestock population, there are 169.37 thousand goats, 129.42 thousand sheep.

Sementara itu populasi unggas, yaitu ayam pedaging sebanyak 5,89 juta ekor, ayam kampung 1,86 juta ekor, ayam petelur 1,16 juta ekor, dan itik/itik manila 975,81 ribu ekor.

Meanwhile the poultry population consists of broiler chickens as many as 5.89 million, native chickens 1.86 million, laying hens 1.16 million, and ducks/Manila ducks 975.81 thousand.

Gambar 5.1
Figures

Produksi Tanaman Sayuran dan Buah-buahan di Kabupaten Serang (000 kuintal), 2022
Production of Vegetables and Fruits in Serang Regency (000 kuintal), 2022



Sumber/Source: BPS, Statistik Pertanian Hortikultura SPH-SBS/BPS-Statistics Indonesia, Agricultural Statistic for Horticulture SPH-SBS

5.1 HORTIKULTURA
HORTICULTURE

Tabel 5.1.1 Luas Panen Tanaman Sayuran dan Buah-buahan Menurut Kecamatan dan Jenis Tanaman di Kabupaten Serang (ha), 2021 dan 2022^x
Table 5.1.1 Harvested Area of Vegetables and Fruits by Subdistrict and Kind of Plant in Serang Regency (ha), 2021 and 2022^x

Kecamatan Subdistrict	Daun Bawang/ Scallion (ha/ha)		Bawang Merah/ Shallot (ha/ha)	
	2021	2022 ^x	2021	2022 ^x
(1)	(2)	(3)	(4)	(5)
Cinangka	-	-	1	0
Padarincang	-	-	4	-
Ciomas	7	4	1	-
Pabuaran	6	4	2	1
Gunungsari	2	3	1	2
Baros	-	-	24	25
Petir	-	-	-	-
Tunjung Teja	-	-	1	-
Cikeusal	-	-	4	-
Pamarayan	-	-	-	-
Bandung	-	-	-	-
Jawilan	-	-	3	-
Kopo	-	-	-	-
Cikande	-	-	-	-
Kibin	-	-	-	-
Kragilan	-	-	2	-
Waringinkurung	-	-	-	1
Mancak	-	-	1	-
Anyar	-	-	4	1
Bojonegara	-	-	-	-
Pulo Ampel	-	-	-	-
Kramatwatu	-	-	250	105

Lanjutan Tabel/*Continued Table 5.1.1*

Kecamatan Subdistrict	Daun Bawang/ Scallion (ha/ha)		Bawang Merah/ Shallot (ha/ha)	
	2021	2022 ^x	2021	2022 ^x
(1)	(2)	(3)	(4)	(5)
Ciruas	-	-	-	-
Pontang	-	-	-	-
Lebak Wangi	-	-	-	-
Carenang	-	-	-	-
Binuang	-	-	-	-
Tirtayasa	-	-	13	4
Tanara	-	-	-	-
Kabupaten Serang	15	11	310	139

Lanjutan Tabel/Continued Table 5.1.1

Kecamatan Subdistrict	Bawang Putih/ Garlic (ha/ha)		Bayam/ Spinach (ha/ha)	
	2021	2022 ^x	2021	2022 ^x
(1)	(6)	(7)	(8)	(9)
Cinangka	-	-	-	-
Padarincang	-	-	-	-
Ciomas	-	-	21	-
Pabuaran	-	-	-	-
Gunungsari	-	-	-	-
Baros	-	-	-	-
Petir	-	-	-	-
Tunjung Teja	-	-	2	-
Cikeusal	-	-	-	-
Pamarayan	-	-	10	5
Bandung	-	-	22	24
Jawilan	-	-	-	5
Kopo	-	-	31	28
Cikande	-	-	7	1
Kibin	-	-	10	3
Kragilan	-	-	-	-
Waringinkurung	-	-	1	-
Mancak	-	-	-	-
Anyar	-	-	-	-
Bojonegara	-	-	-	3
Pulo Ampel	-	-	-	-
Kramatwatu	-	-	180	180
Ciruas	-	-	-	-
Pontang	-	-	-	-
Lebak Wangi	-	-	-	-
Carenang	-	-	-	-
Binuang	-	-	-	1
Tirtayasa	-	-	-	-
Tanara	-	-	1	-
Kabupaten Serang	-	-	284	249

Lanjutan Tabel/*Continued Table* 5.1.1

Kecamatan Subdistrict	Blewah Cantaloupe		Buncis/ Green Bean (ha/ha)	
	2021	2022 ^a	2021	2022 ^a
(1)	(10)	(11)	(12)	(13)
Cinangka	-	-	-	-
Padarincang	-	-	-	-
Ciomas	-	-	-	-
Pabuaran	-	-	-	-
Gunungsari	-	-	-	-
Baros	-	-	-	-
Petir	-	-	-	-
Tunjung Teja	-	-	-	-
Cikeusal	-	-	-	-
Pamarayan	-	-	-	-
Bandung	-	-	-	-
Jawilan	-	-	-	1
Kopo	-	-	-	-
Cikande	-	-	-	-
Kibin	-	-	-	-
Kragilan	-	-	-	-
Waringinkurung	-	-	-	-
Mancak	-	-	-	-
Anyar	-	-	-	-
Bojonegara	-	-	-	-
Pulo Ampel	-	-	-	-
Kramatwatu	-	-	-	-
Ciruas	-	-	-	-
Pontang	-	-	-	-
Lebak Wangi	-	-	-	-
Carenang	-	-	-	-
Binuang	-	-	-	-
Tirtayasa	-	-	-	-
Tanara	-	-	-	-
Kabupaten Serang	-	-	-	1

Lanjutan Tabel/Continued Table 5.1.1

Kecamatan Subdistrict	Cabe Besar/Big Chili (ha/ha)		Cabe Rawit/ Cayene Pepper (ha/ha)	
	2021	2022*	2021	2022*
(1)	(14)	(15)	(16)	(17)
Cinangka	-	-	1	3
Padarincang	2	-	-	4
Ciomas	16	5	12	2
Pabuaran	7	14	-	1
Gunungsari	10	2	8	6
Baros	6	3	3	2
Petir	11	2	9	1
Tunjung Teja	-	-	8	23
Cikeusal	16	31	11	14
Pamarayan	3	-	6	1
Bandung	1	-	1	4
Jawilan	5	2	5	1
Kopo	3	-	16	20
Cikande	2	1	-	-
Kibin	3	2	5	3
Kragilan	2	5	-	1
Waringinkurung	7	-	1	1
Mancak	3	4	5	5
Anyar	-	-	4	5
Bojonegara	7	3	10	3
Pulo Ampel	10	-	6	2
Kramatwatu	-	-	-	-
Ciruas	-	-	1	0
Pontang	-	-	1	-
Lebak Wangi	-	-	1	-
Carenang	-	-	-	-
Binuang	-	-	-	-
Tirtayasa	2	2	-	-
Tanara	-	1	2	0
Kabupaten Serang	115	76	113	101

Lanjutan Tabel/*Continued Table* 5.1.1

Kecamatan Subdistrict	Jamur Tiram/ King Oyster Mushroom(M2)		Kacang Merah/Red Beans (ha/ha)	
	2021	2022*	2021	2022*
(1)	(18)	(19)	(20)	(21)
Cinangka	-	-	-	-
Padarincang	-	-	-	-
Ciomas	-	-	-	-
Pabuaran	-	-	-	-
Gunungsari	100	-	-	-
Baros	1.500	-	-	-
Petir	-	-	-	-
Tunjung Teja	-	-	-	-
Cikeusal	-	2	-	-
Pamarayan	120	150	-	-
Bandung	-	-	-	-
Jawilan	-	635	-	-
Kopo	-	-	-	-
Cikande	-	-	-	-
Kibin	-	-	-	-
Kragilan	300	-	-	-
Waringinkurung	-	-	-	-
Mancak	-	-	-	-
Anyar	-	-	-	-
Bojonegara	-	-	-	-
Pulo Ampel	-	-	-	-
Kramatwatu	-	-	-	-
Ciruas	-	-	-	-
Pontang	-	-	-	-
Lebak Wangi	-	-	-	-
Carenang	-	-	-	-
Binuang	-	-	-	-
Tirtayasa	-	-	-	-
Tanara	-	-	-	-
Kabupaten Serang	2.020	787	-	-

Lanjutan Tabel/Continued Table 5.1.1

Kecamatan Subdistrict	Kacang Panjang/Long Beans (ha/ha)		Kangkung/ Water Spinach (ha/ha)	
	2021	2022*	2021	2022*
(1)	(22)	(23)	(24)	(25)
Cinangka	3	2	-	-
Padarincang	6	5	-	-
Ciomas	21	6	16	-
Pabuaran	12	4	-	2
Gunungsari	19	14	2	1
Baros	5	5	1	4
Petir	13	2	7	3
Tunjung Teja	21	26	7	25
Cikeusal	23	20	5	19
Pamarayan	1	2	8	2
Bandung	7	5	22	24
Jawilan	31	22	3	9
Kopo	54	53	31	37
Cikande	16	1	11	4
Kibin	3	4	6	5
Kragilan	1	1	-	-
Waringinkurung	5	1	1	-
Mancak	6	4	-	-
Anyar	8	5	1	-
Bojonegara	7	13	-	1
Pulo Ampel	8	1	-	-
Kramatwatu	15	15	165	157
Ciruas	2	1	9	11
Pontang	-	-	-	-
Lebak Wangi	18	16	-	-
Carenang	-	0	-	1
Binuang	0	-	0	0
Tirtayasa	2	1	1	-
Tanara	2	1	1	0
Kabupaten Serang	307	228	296	305

Lanjutan Tabel/Continued Table 5.1.1

Kecamatan Subdistrict	Kembang Kol/Cauliflower (ha/ha)		Kentang/potato (ha/ha)	
	2021	2022*	2021	2022*
(1)	(26)	(27)	(28)	(29)
Cinangka	-	-	-	-
Padarincang	-	-	-	-
Ciomas	-	-	-	-
Pabuaran	-	-	-	-
Gunungsari	-	-	-	-
Baros	-	-	-	-
Petir	-	-	-	-
Tunjung Teja	1	-	-	-
Cikeusal	-	-	-	-
Pamarayan	-	-	-	-
Bandung	-	-	-	-
Jawilan	-	-	-	-
Kopo	-	-	-	-
Cikande	-	-	-	-
Kibin	-	-	-	-
Kragilan	-	-	-	-
Waringinkurung	-	-	-	-
Mancak	-	-	-	-
Anyar	-	-	-	-
Bojonegara	-	-	-	-
Pulo Ampel	-	-	-	-
Kramatwatu	-	-	-	-
Ciruas	-	-	-	-
Pontang	-	-	-	-
Lebak Wangi	-	-	-	-
Carenang	-	-	-	-
Binuang	-	-	-	-
Tirtayasa	-	-	-	-
Tanara	-	-	-	-
Kabupaten Serang	1	-	-	-

Lanjutan Tabel/Continued Table 5.1.1

Kecamatan Subdistrict	Ketimun/Cucumber (ha/ha)		Kubis/Cabbage (ha/ha)	
	2021	2022*	2021	2022*
(1)	(30)	(31)	(32)	(33)
Cinangka	4	2	-	-
Padarincang	10	11	-	-
Ciomas	19	6	-	-
Pabuaran	8	5	-	-
Gunungsari	14	14	-	-
Baros	4	4	-	-
Petir	10	2	-	-
Tunjung Teja	22	26	-	-
Cikeusal	43	17	-	-
Pamarayan	5	2	-	-
Bandung	9	2	-	2
Jawilan	11	18	-	-
Kopo	58	68	-	-
Cikande	12	1	-	-
Kibin	2	4	-	-
Kragilan	10	6	-	-
Waringinkurung	8	2	-	-
Mancak	13	8	-	-
Anyar	20	15	-	-
Bojonegara	8	4	-	-
Pulo Ampel	12	1	-	-
Kramatwatu	-	-	-	-
Ciruas	2	2	-	-
Pontang	-	-	-	-
Lebak Wangi	17	18	-	-
Carenang	-	1	-	-
Binuang	-	1	-	-
Tirtayasa	5	3	-	-
Tanara	6	3	-	-
Kabupaten Serang	330	245	-	2

Lanjutan Tabel/*Continued Table* 5.1.1

Kecamatan Subdistrict	Labu Siam/Chayote (ha/ha)		Lobak/radish (ha/ha)	
	2021	2022*	2021	2022*
(1)	(34)	(35)	(36)	(37)
Cinangka	-	-	-	-
Padarincang	-	-	-	-
Ciomas	-	-	-	-
Pabuaran	-	2	-	-
Gunungsari	-	-	-	-
Baros	-	-	-	-
Petir	-	-	-	-
Tunjung Teja	-	-	-	-
Cikeusal	-	-	-	-
Pamarayan	-	-	-	-
Bandung	-	-	-	-
Jawilan	-	-	-	-
Kopo	-	-	-	-
Cikande	-	-	-	-
Kibin	-	-	-	-
Kragilan	-	-	-	-
Waringinkurung	-	-	-	-
Mancak	-	-	-	-
Anyar	-	-	-	-
Bojonegara	-	-	-	-
Pulo Ampel	-	-	-	-
Kramatwatu	-	-	-	-
Ciruas	-	-	-	-
Pontang	-	-	-	-
Lebak Wangi	-	-	-	-
Carenang	-	-	-	-
Binuang	-	-	-	-
Tirtayasa	-	-	-	-
Tanara	-	-	-	-
Kabupaten Serang	-	2	-	-

Lanjutan Tabel/Continued Table 5.1.1

Kecamatan Subdistrict	Melon/ Melon (ha/ha)		Paprika/Paprika (ha/ha)		Cabai Keriting / Chili/Curly chili (ha/ha)	
	2021	2022 ^x	2021	2022 ^x	2021	2022 ^x
(1)	(38)	(39)	(40)	(41)	(42)	(43)
Cinangka	-	-	-	-	269	343
Padarincang	-	-	-	-	975	695
Ciomas	-	-	-	-	130	10
Pabuaran	-	-	-	-	-	392
Gunungsari	-	-	-	-	-	-
Baros	-	-	-	-	265	4 800
Petir	-	-	-	-	-	22
Tunjung Teja	-	-	-	-	2 512	1 870
Cikeusal	-	-	-	-	2 940	1 300
Pamarayan	-	-	-	-	70	-
Bandung	-	-	-	-	195	-
Jawilan	-	-	-	-	140	45
Kopo	-	-	-	-	690	550
Cikande	-	-	-	-	-	-
Kibin	-	-	-	-	-	-
Kragilan	-	-	-	-	686	131
Waringinkurung	5	5	-	-	-	35
Mancak	-	-	-	-	220	99
Anyar	1	2	-	-	1 060	550
Bojonegara	-	4	-	-	731	77
Pulo Ampel	-	-	-	-	1 110	62
Kramatwatu	-	-	-	-	-	-
Ciruas	1	-	-	-	138	28
Pontang	-	-	-	-	-	-
Lebak Wangi	-	-	-	-	133	12
Carenang	-	-	-	-	-	-
Binuang	-	-	-	-	-	-
Tirtayasa	-	-	-	-	-	48
Tanara	-	-	-	-	-	40
Kabupaten Serang	7	11	-	-	12 264	11 108

Lanjutan Tabel/Continued Table 5.1.1

Kecamatan Subdistrict	Petai/Sawi/ Chinese Cabbage (ha/ha)		Semangka/ Watermelon (ha/ha)		Straberi/ Strawberry (ha/ha)	
	2021	2022 ^x	2021	2022 ^x	2021	2022 ^x
(1)	(44)	(45)	(46)	(47)	(48)	(49)
Cinangka	2	3	-	-	-	-
Padarincang	3	8	-	1	-	-
Ciomas	9	8	-	-	-	-
Pabuaran	15	10	-	-	-	-
Gunungsari	10	6	-	-	-	-
Baros	10	21	-	-	-	-
Petir	-	-	-	-	-	-
Tunjung Teja	3	-	-	-	-	-
Cikeusal	-	-	-	-	-	-
Pamarayan	-	-	-	-	-	-
Bandung	9	22	-	-	-	-
Jawilan	-	7	-	-	-	-
Kopo	35	33	-	-	-	-
Cikande	9	1	-	-	-	-
Kibin	-	-	-	-	-	-
Kragilan	-	-	-	-	-	-
Waringinkurung	3	-	-	-	-	-
Mancak	-	-	2	-	-	-
Anyar	-	-	1	19	-	-
Bojonegara	-	3	-	-	-	-
Pulo Ampel	-	-	-	-	-	-
Kramatwatu	180	188	-	-	-	-
Ciruas	12	11	1	-	-	-
Pontang	2	-	5	-	-	-
Lebak Wangi	-	-	-	-	-	-
Carenang	-	-	-	-	-	-
Binuang	0	-	-	-	-	-
Tirtayasa	1	-	-	-	-	-
Tanara	0	4	-	-	-	-
Kabupaten Serang	303	323	9	20	-	-

Lanjutan Tabel/Continued Table 5.1.1

Kecamatan Subdistrict	Terung/ Eggplant (ha/ha)		Tomat/ Tomato (ha/ha)		Wortel/ Carrot (ha/ha)	
	2021	2022*	2021	2022*	2021	2022*
(1)	(50)	(51)	(52)	(53)	(52)	(53)
Cinangka	3	2	-	-	-	-
Padarincang	-	2	3	-	-	-
Ciomas	14	3	13	2	-	-
Pabuaran	9	2	-	2	-	-
Gunungsari	-	2	-	2	-	-
Baros	3	6	2	4	-	-
Petir	5	1	5	2	-	-
Tunjung Teja	9	19	7	16	-	-
Cikeusal	37	23	2	9	-	-
Pamarayan	3	2	1	2	-	-
Bandung	5	2	-	-	-	-
Jawilan	4	-	-	-	-	-
Kopo	29	25	-	-	-	-
Cikande	-	0	-	-	-	-
Kibin	-	2	2	2	-	-
Kragilan	5	5	-	-	-	-
Waringinkurung	4	1	1	-	-	-
Mancak	2	3	-	-	-	-
Anyar	-	1	1	-	-	-
Bojonegara	5	4	3	3	-	-
Pulo Ampel	2	-	7	-	-	-
Kramatwatu	-	-	-	-	-	-
Ciruas	1	-	-	-	-	-
Pontang	2	-	-	-	-	-
Lebak Wangi	3	1	-	-	-	-
Carenang	-	0	-	-	-	-
Binuang	-	0	-	-	-	-
Tirtayasa	-	1	-	-	-	-
Tanara	2	-	-	-	-	-
Kabupaten Serang	147	106	46	44	-	-

Sumber/Source: BPS, Statistik Pertanian Hortikultura SPH-SBS/BPS-Statistics Indonesia, Agricultural Statistic for Horticulture SPH-SBS

Tabel
Table 5.1.2

Produksi Tanaman Sayuran dan Buah-buahan Menurut Kecamatan dan Jenis Tanaman di Kabupaten Serang (kuintal), 2021 dan 2022^x
Production of Vegetables and Fruits by Subdistrict and Kind of Plant in Serang Regency (quintal), 2021 and 2022^x

Kecamatan Subdistrict	Daun Bawang/ Spring Onion (kw/ qui)		Bawang Merah/ Shallot (kw/ qui)	
	2021	2022 ^x	2021	2022 ^x
(1)	(2)	(3)	(4)	(5)
Cinangka	-	-	12	12
Padarincang	-	-	138	-
Ciomas	58	44	5	-
Pabuaran	712	543	35	95
Gunungsari	17	201	29	60
Baros	-	-	1 695	3 610
Petir	-	-	-	-
Tunjung Teja	-	-	52	-
Cikeusal	-	-	140	-
Pamarayan	-	-	-	-
Bandung	-	-	-	-
Jawilan	-	-	105	-
Kopo	-	-	-	-
Cikande	-	-	-	-
Kibin	-	-	-	-
Kragilan	-	-	80	-
Waringinkurung	-	-	-	3
Mancak	-	-	50	-
Anyar	-	-	194	11
Bojonegara	-	-	-	-
Pulo Ampel	-	-	-	-
Kramatwatu	-	-	6 470	6 456
Ciruas	-	-	-	-
Pontang	-	-	-	-

Lanjutan Tabel/*Continued Table* 5.1.2

Kecamatan Subdistrict	Daun Bawang/ Spring Onion (kw/qui)		Bawang Merah/ Shallot (kw/qui)	
	2021	2022 ^x	2021	2022 ^x
(1)	(2)	(3)	(4)	(5)
Lebak Wangi	-	-	-	-
Carenang	-	-	-	-
Binuang	-	-	-	-
Tirtayasa	-	-	884	304
Tanara	-	-	-	-
Kabupaten Serang	787	788	9 888	10 551

Lanjutan Tabel/Continued Table 5.1.2

Kecamatan Subdistrict	Bawang Putih/ Garlic (kw/ qui)		Bayam/ Spinach (kw/ qui)	
	2021	2022*	2021	2022*
(1)	(6)	(7)	(8)	(9)
Cinangka	-	-	-	-
Padarincang	-	-	-	-
Ciomas	-	-	94	-
Pabuaran	-	-	-	-
Gunungsari	-	-	-	-
Baros	-	-	-	-
Petir	-	-	-	-
Tunjung Teja	-	-	15	-
Cikeusal	-	-	-	-
Pamarayan	-	-	195	52
Bandung	-	-	219	60
Jawilan	-	-	-	296
Kopo	-	-	1 080	830
Cikande	-	-	56	2
Kibin	-	-	98	45
Kragilan	-	-	-	-
Waringinkurung	-	-	20	-
Mancak	-	-	-	-
Anyar	-	-	-	-
Bojonegara	-	-	-	35
Pulo Ampel	-	-	-	-
Kramatwatu	-	-	18 000	6 780
Ciruas	-	-	-	-
Pontang	-	-	-	-
Lebak Wangi	-	-	-	-
Carenang	-	-	-	-
Binuang	-	-	-	13
Tirtayasa	-	-	-	-
Tanara	-	-	3	-
Kabupaten Serang	-	-	19 779	8 112

Lanjutan Tabel/Continued Table 5.1.2

Kecamatan Subdistrict	Blewah/ Cantaloupe (kw/ qui)		Buncis/ Green Bean (kw/ qui)	
	2021	2022*	2021	2022*
(1)	(10)	(11)	(12)	(13)
Cinangka	-	-	-	-
Padarincang	-	-	-	-
Ciomas	-	-	-	-
Pabuaran	-	-	-	-
Gunungsari	-	-	-	-
Baros	-	-	-	-
Petir	-	-	-	-
Tunjung Teja	-	-	-	-
Cikeusal	-	-	-	-
Pamarayan	-	-	-	-
Bandung	-	-	-	-
Jawilan	-	-	-	-
Kopo	-	-	-	-
Cikande	-	-	-	-
Kibin	-	-	-	-
Kragilan	-	-	-	-
Waringinkurung	-	-	-	-
Mancak	-	-	-	-
Anyar	-	-	-	-
Bojonegara	-	-	-	-
Pulo Ampel	-	-	-	-
Kramatwatu	-	-	-	-
Ciruas	-	-	-	-
Pontang	-	-	-	-
Lebak Wangi	-	-	-	-
Carenang	-	-	-	-
Binuang	-	-	-	-
Tirtayasa	-	-	-	-
Tanara	-	-	-	-
Kabupaten Serang	-	-	-	-

Lanjutan Tabel/Continued Table 5.1.2

Kecamatan Subdistrict	Cabe Besar /Big Chili (kw/ qui)		Cabe Rawit/Cayenne Pepper (kw/ qui)	
	2021	2022*	2021	2022*
(1)	(10)	(11)	(12)	(13)
Cinangka	-	-	96	355
Padarincang	225	-	-	294
Ciomas	173	86	139	20
Pabuaran	673	808	-	177
Gunungsari	306	60	504	268
Baros	223	300	63	470
Petir	588	47	720	28
Tunjung Teja	-	-	1 908	1 670
Cikeusal	1 855	2 700	1 151	870
Pamarayan	61	-	698	724
Bandung	145	-	195	1 205
Jawilan	540	240	140	35
Kopo	170	-	1 040	1 027
Cikande	300	10	-	-
Kibin	125	70	250	135
Kragilan	210	156	-	16
Waringinkurung	230	-	30	10
Mancak	670	109	712	76
Anyar	-	-	96	156
Bojonegara	627	67	1 077	73
Pulo Ampel	608	-	274	16
Kramatwatu	-	-	-	-
Ciruas	-	-	122	19
Pontang	-	-	51	-
Lebak Wangi	-	-	65	-
Carenang	-	-	-	-
Binuang	-	-	-	-
Tirtayasa	68	42	-	-
Tanara	-	60	100	5
Kabupaten Serang	7 797	4 755	9 431	7 648

Lanjutan Tabel/Continued Table 5.1.2

Kecamatan Subdistrict	Jamur Tiram/ King Oyster Mushroom (kg/ kg)		Kacang Merah/Red Beans (kw/ qui)	
	2021	2022*	2021	2022*
(1)	(10)	(11)	(12)	(13)
Cinangka	-	-	-	-
Padarincang	-	-	-	-
Ciomas	-	-	-	-
Pabuaran	-	-	-	-
Gunungsari	10	-	-	-
Baros	1.500	-	-	-
Petir	-	-	-	-
Tunjung Teja	-	-	-	-
Cikeusal	-	5	-	-
Pamarayan	120	123	-	-
Bandung	-	-	-	-
Jawilan	-	32	-	-
Kopo	-	-	-	-
Cikande	-	-	-	-
Kibin	-	-	-	-
Kragilan	112	-	-	-
Waringinkurung	-	-	-	-
Mancak	-	-	-	-
Anyar	-	-	-	-
Bojonegara	-	-	-	-
Pulo Ampel	-	-	-	-
Kramatwatu	-	-	-	-
Ciruas	-	-	-	-
Pontang	-	-	-	-
Lebak Wangi	-	-	-	-
Carenang	-	-	-	-
Binuang	-	-	-	-
Tirtayasa	-	-	-	-
Tanara	-	-	-	-
Kabupaten Serang	1.742	160	-	-

Lanjutan Tabel/Continued Table 5.1.2

Kecamatan Subdistrict	Kacang Panjang/Long Beans (kw/ qui)		Kangkung/ Water Spinach (kw/ qui)	
	2021	2022*	2021	2022*
(1)	(10)	(11)	(12)	(13)
Cinangka	393	365	-	-
Padarincang	1 877	595	-	-
Ciomas	171	95	64	-
Pabuaran	946	272	-	75
Gunungsari	389	1 195	4	25
Baros	327	590	80	686
Petir	544	72	197	67
Tunjung Teja	2 634	2 204	198	514
Cikeusal	2 209	1 225	455	1 165
Pamarayan	14	62	356	410
Bandung	193	1 175	218	60
Jawilan	2 886	2 367	42	855
Kopo	2 880	2 358	990	1 120
Cikande	112	8	22	10
Kibin	154	115	33	57
Kragilan	55	30	-	-
Waringinkurung	240	15	20	-
Mancak	983	136	-	-
Anyar	416	182	4	-
Bojonegara	195	110	-	7
Pulo Ampel	350	2	-	-
Kramatwatu	3 000	3 000	33 000	5 708
Ciruas	403	4	1 252	1 293
Pontang	-	-	-	-
Lebak Wangi	3 378	5 447	-	-
Carenang	-	10	-	35
Binuang	12	-	48	7
Tirtayasa	62	54	55	-
Tanara	60	27	1	24
Kabupaten Serang	24 880	21 715	37 039	12 118

Lanjutan Tabel/Continued Table 5.1.2

Kecamatan Subdistrict	Kembang Kol/ Cauliflower (kw/ qui)		Kentang/ Potato (kw/ qui)	
	2021	2022*	2021	2022*
(1)	(10)	(11)	(12)	(13)
Cinangka	-	-	-	-
Padarincang	-	-	-	-
Ciomas	-	-	-	-
Pabuaran	-	-	-	-
Gunungsari	-	-	-	-
Baros	-	-	-	-
Petir	-	-	-	-
Tunjung Teja	-	-	-	-
Cikeusal	-	-	-	-
Pamarayan	-	-	-	-
Bandung	-	-	-	-
Jawilan	-	-	-	-
Kopo	-	-	-	-
Cikande	-	-	-	-
Kibin	-	-	-	-
Kragilan	-	-	-	-
Waringinkurung	-	-	-	-
Mancak	-	-	-	-
Anyar	-	-	-	-
Bojonegara	-	-	-	-
Pulo Ampel	-	-	-	-
Kramatwatu	-	-	-	-
Ciruas	-	-	-	-
Pontang	-	-	-	-
Lebak Wangi	-	-	-	-
Carenang	-	-	-	-
Binuang	-	-	-	-
Tirtayasa	-	-	-	-
Tanara	-	-	-	-
Kabupaten Serang	-	-	-	-

Lanjutan Tabel/*Continued Table* 5.1.2

Kecamatan Subdistrict	Ketimun/Cucumber (kw/ qui)		Kubis/Cabbage (kw/ qui)	
	2021	2022*	2021	2022*
(1)	(10)	(11)	(12)	(13)
Cinangka	608	617	-	-
Padarincang	1 815	1 231	-	-
Ciomas	175	104	-	-
Pabuaran	662	955	-	-
Gunungsari	643	425	-	-
Baros	231	800	-	-
Petir	325	129	-	-
Tunjung Teja	4 984	3 162	-	-
Cikeusal	3 529	1 610	-	-
Pamarayan	859	74	-	-
Bandung	135	379	-	4
Jawilan	689	2 861	-	-
Kopo	3 060	2 840	-	-
Cikande	62	16	-	-
Kibin	73	130	-	-
Kragilan	1 240	602	-	-
Waringinkurung	273	95	-	-
Mancak	1 838	222	-	-
Anyar	1 869	536	-	-
Bojonegara	1 047	206	-	-
Pulo Ampel	695	13	-	-
Kramatwatu	-	-	-	-
Ciruas	322	407	-	-
Pontang	-	-	-	-
Lebak Wangi	3 174	4 281	-	-
Carenang	-	120	-	-
Binuang	-	24	-	-
Tirtayasa	562	195	-	-
Tanara	216	90	-	-
Kabupaten Serang	29 085	22 123	-	4

Lanjutan Tabel/Continued Table 5.1.2

Kecamatan Subdistrict	Labu Siam/ Chayote (kw/ qui)		Lobak/ Radish (kw/ qui)	
	2021	2022 ^x	2021	2022 ^x
(1)	(10)	(11)	(12)	(13)
Cinangka	-	-	-	-
Padarincang	-	-	-	-
Ciomas	-	-	-	-
Pabuaran	-	997	-	-
Gunungsari	-	-	-	-
Baros	-	-	-	-
Petir	-	-	-	-
Tunjung Teja	-	-	-	-
Cikeusal	-	-	-	-
Pamarayan	-	-	-	-
Bandung	-	-	-	-
Jawilan	-	-	-	-
Kopo	-	-	-	-
Cikande	-	-	-	-
Kibin	-	-	-	-
Kragilan	-	-	-	-
Waringinkurung	-	-	-	-
Mancak	-	-	-	-
Anyar	-	-	-	-
Bojonegara	-	-	-	-
Pulo Ampel	-	-	-	-
Kramatwatu	-	-	-	-
Ciruas	-	-	-	-
Pontang	-	-	-	-
Lebak Wangi	-	-	-	-
Carenang	-	-	-	-
Binuang	-	-	-	-
Tirtayasa	-	-	-	-
Tanara	-	-	-	-
Kabupaten Serang	-	997	-	-

Lanjutan Tabel/Continued Table 5.1.2

Kecamatan Subdistrict	Melon/ <i>Melon</i> (kw/ <i>qui</i>)		Paprika/ <i>Paprika</i> (kw/ <i>qui</i>)		Cabai Keriting / <i>Chili/Curly chili</i> (kw/ <i>qui</i>)	
	2021	2022*	2021	2022*	2021	2022*
(1)	(10)	(11)	(12)	(13)		
Cinangka	-	-	-	-	269	343
Padarincang	-	-	-	-	975	695
Ciomas	-	-	-	-	130	10
Pabuaran	-	-	-	-	-	392
Gunungsari	-	-	-	-	-	-
Baros	-	-	-	-	265	4 800
Petir	-	-	-	-	-	22
Tunjung Teja	-	-	-	-	2 512	1 870
Cikeusal	-	-	-	-	2 940	1 300
Pamarayan	-	-	-	-	70	-
Bandung	-	-	-	-	195	-
Jawilan	-	-	-	-	140	45
Kopo	-	-	-	-	690	550
Cikande	-	-	-	-	-	-
Kibin	-	-	-	-	-	-
Kragilan	-	-	-	-	686	131
Waringinkurung	320	150	-	-	-	35
Mancak	-	-	-	-	220	99
Anyar	7	120	-	-	1 060	550
Bojonegara	-	215	-	-	731	77
Pulo Ampel	-	-	-	-	1 110	62
Kramatwatu	-	-	-	-	-	-
Ciruas	40	-	-	-	138	28
Pontang	-	-	-	-	-	-
Lebak Wangi	-	-	-	-	133	12
Carenang	-	-	-	-	-	-
Binuang	-	-	-	-	-	-
Tirtayasa	-	-	-	-	-	48
Tanara	-	-	-	-	-	40
Kabupaten Serang	367	485	-	-	12 264	11 108

Lanjutan Tabel/Continued Table 5.1.2

Kecamatan Subdistrict	Petai/Sawi/ chinese Cabbage (kw/ qui)		Semangka/ Watermelon (kw/ qui)		Straberi/ Strawberry (kw/ qui)	
	2021	2022 ^x	2021	2022 ^x	2021	2022 ^x
(1)	(10)	(11)	(12)	(13)	(12)	(13)
Cinangka	122	307	-	-	-	-
Padarancang	66	80	-	467	-	-
Ciomas	65	79	-	-	-	-
Pabuaran	1 503	827	-	-	-	-
Gunungsari	271	87	-	-	-	-
Baros	820	3 600	-	-	-	-
Petir	-	-	-	-	-	-
Tunjung Teja	22	-	-	-	-	-
Cikeusal	-	-	-	-	-	-
Pamarayan	-	-	-	-	-	-
Bandung	236	55	-	-	-	-
Jawilan	-	541	-	-	-	-
Kopo	1 050	875	-	-	-	-
Cikande	35	1	-	-	-	-
Kibin	-	-	-	-	-	-
Kragilan	-	-	-	-	-	-
Waringinkurung	60	-	-	-	-	-
Mancak	-	-	160	-	-	-
Anyar	-	-	150	1 495	-	-
Bojonegara	-	35	-	-	-	-
Pulo Ampel	-	-	-	-	-	-
Kramatwatu	18 000	6 990	-	-	-	-
Ciurus	1 837	1 220	40	-	-	-
Pontang	60	-	1 200	-	-	-
Lebak Wangi	-	-	-	-	-	-
Carenang	-	-	-	-	-	-
Binuang	5	-	-	-	-	-
Tirtayasa	72	-	-	-	-	-
Tanara	19	204	-	-	-	-
Kabupaten Serang	24 243	14 901	1 550	1 962	-	-

Lanjutan Tabel/Continued Table 5.1.2

Kecamatan Subdistrict	Terung/ Eggplant (kw/ qui)		Tomat/ Tomato (kw/ qui)		Wortel/ Carrot (kw/ qui)	
	2021	2022 ^x	2021	2022 ^x	2021	2022 ^x
(1)	(10)	(11)	(12)	(13)	(12)	(13)
Cinangka	361	375	-	-	-	-
Padarincang	-	780	881	-	-	-
Ciomas	126	74	111	19	-	-
Pabuaran	575	426	-	365	-	-
Gunungsari	-	84	-	63	-	-
Baros	187	1 150	110	750	-	-
Petir	241	33	190	40	-	-
Tunjung Teja	1 222	1 616	640	1 106	-	-
Cikeusal	3 430	1 400	245	860	-	-
Pamarayan	616	53	155	57	-	-
Bandung	347	393	-	-	-	-
Jawilan	220	-	-	-	-	-
Kopo	780	658	-	-	-	-
Cikande	-	5	-	-	-	-
Kibin	-	70	91	70	-	-
Kragilan	620	387	-	-	-	-
Waringinkurung	110	25	30	-	-	-
Mancak	178	116	-	-	-	-
Anyar	-	70	6	-	-	-
Bojonegara	310	271	160	254	-	-
Pulo Ampel	2	-	114	-	-	-
Kramatwatu	-	-	-	-	-	-
Ciruas	225	-	-	-	-	-
Pontang	66	-	-	-	-	-
Lebak Wangi	150	128	-	-	-	-
Carenang	-	30	-	-	-	-
Binuang	-	2	-	-	-	-
Tirtayasa	-	43	-	-	-	-
Tanara	195	-	-	-	-	-
Kabupaten Serang	9 961	8 188	2 732	3 584	-	-

Sumber/Source: BPS, Statistik Pertanian Hortikultura SPH-SBS/BPS-Statistics Indonesia, Agricultural Statistic for Horticulture SPH-SBS

Tabel
Table 5.1.3

Luas Panen Tanaman Sayuran dan Buah-buahan Semusim Menurut Jenis Tanaman di Kabupaten Serang (ha), 2019–2022
Harvested Area of Seasonal Vegetables and Fruits by Kind of Plant in Serang Regency (ha), 2018–2022

Jenis Tanaman/Kind of Plants	Satuan Unit	2019	2020	2021	2022 ^x
(1)	(2)	(3)	(4)	(5)	(6)
Bawang Daun/ <i>Scallion</i>	ha	...	5	15	11
Bawang Merah/ <i>Shallots</i>	ha	...	192	310	139
Bawang Putih/ <i>Garlic</i>	ha	...	-	-	-
Bayam/ <i>Spinach</i>	ha	...	292	284	249
Blewah/ <i>Cantaloupe</i>	ha	...	-	-	-
Buncis/ <i>String Bean</i>	ha	...	-	-	1
Cabai Besar/TW/Teropong/ <i>Chili/Big Chili</i>	ha	138	76
Cabai Rawit/ <i>Chili/Cayenne Pepper</i>	ha	...	153	127	101
Jamur Tiram/ <i>King Oyster Mushroom</i>	m2	2 120	787
Kacang Merah/ <i>Red Beans</i>	ha	...	-	-	-
Kacang Panjang/ <i>Long Beans</i>	ha	...	289	307	228
Kangkung/ <i>Water Spinach</i>	ha	...	371	296	305
Kembang Kol/ <i>Cauliflower</i>	ha	...	-	1	-
Kentang/ <i>Potato</i>	ha	...	-	-	-
Ketimun/ <i>Cucumber</i>	ha	...	363	330	245

Lanjutan Tabel/*Continued Table* 5.1.3

Jenis Tanaman/ <i>Kind of Plants</i>	Satuan <i>Unit</i>	2019	2020	2021	2022 ^x
(1)	(2)	(3)	(4)	(5)	(6)
Kubis/ <i>Cabbage</i>	ha	...	-	-	2
Labu Siam/ <i>Chayote</i>	ha	...	-	-	2
Lobak/ <i>Radish</i>	ha	...	-	-	-
Melon/ <i>Melon</i>	ha	...	12	7	11
Paprika/ <i>Bell Pepper</i>	ha	...	-	-	-
Cabai Keriting / <i>Chili/Curly chili</i>	ha	126	109
Petsai/Sawi / <i>Chinese Cabbage</i>	ha	...	326	303	323
Semangka/ <i>Watermelon</i>	ha	...	49	9	20
Stroberi/ <i>Strawberry</i>	ha	...	-	-	-
Terung/ <i>Eggplant</i>	ha	...	146	147	106
Tomat/ <i>Tomato</i>	ha	...	50	46	44
Wortel/ <i>Carrot</i>	ha	...	-	-	-

Sumber/*Source*: BPS, Statistik Pertanian Hortikultura SPH-SBS/*BPS-Statistics Indonesia, Agricultural Statistic for Horticulture SPH-SBS*

Tabel
Table 5.1.4

Produksi Tanaman Sayuran dan Buah-buahan dan Buah-buahan Semusim Menurut Jenis Tanaman di Kabupaten Serang (kuintal), 2019–2022
Production of Seasonal Vegetables and Fruits by Kind of Plant in Serang Regency (quintal), 2019–2022

Jenis Tanaman <i>Kind of Plants</i>	Satuan <i>Unit</i>	2019	2020	2021	2022 ^x
(1)	(2)	(3)	(4)	(5)	(6)
Bawang Daun <i>Spring Onion</i>	kw/ qui	328	503	787	788
Bawang Merah <i>Shallot</i>	kw/ qui	11 973	11 617	9 888	10 551
Bawang Putih <i>Garlic</i>	kw/ qui	-	-	-	-
Bayam <i>Spinach</i>	kw/ qui	5 421	19 934	19 779	8 112
Blewah <i>Spinach</i>	kw/ qui	-	-	-	-
Buncis <i>Bean</i>	kw/ qui	-	-	-	23
Cabai Besar <i>Big Chili</i>	kw/ qui	7 797	4 755
Cabai Rawit <i>Cayenne Pepper</i>	kw/ qui	14 348	10 031	9 431	7 648
Jamur Tiram <i>King Oyster Mushroom</i>	kg/ kg	2 385	160
Kacang Merah <i>Red Beans</i>	kw/ qui	-	-	-	-
Kacang Panjang <i>Long Beans</i>	kw/ qui	15 704	21 273	24 880	21 715
Kangkung <i>Kale</i>	kw/ qui	8 340	39 686	37 039	12 118
Kembang Kol <i>Cauliflower</i>	kw/ qui	-	-	50	-
Kentang <i>Potato</i>	kw/ qui	-	-	-	-
Ketimun <i>Cucumber</i>	kw/ qui	22 698	32 966	29 085	22 123

Lanjutan Tabel/*Continued Table 5.1.3*

Jenis Tanaman <i>Kind of Plants</i>	Satuan <i>Unit</i>	2019	2020	2021	2022 ^x
(1)	(2)	(3)	(4)	(5)	(6)
Kubis <i>Cabbage</i>	kw/ qui	-	-	-	4
Labu Siam <i>Chayote</i>	kw/ qui	70	-	-	997
Lobak <i>Radish</i>	kw/ qui	-	-	-	-
Melon <i>Melon</i>	kw/ qui	825	1 330	367	485
Paprika <i>Paprika</i>	kw/ qui	-	-	-	-
Cabai Keriting <i>Chili/Curly chili</i>	kw/ qui	12 264	11 108
Petsai/Sawi <i>Chinese Cabbage</i>	kw/ qui	17 654	27 295	24 243	14 901
Semangka <i>Watermelon</i>	kw/ qui	430	10 200	1 550	1 962
Stroberi <i>Strawberry</i>	kw/ qui	-	-	-	-
Terung <i>Eggplant</i>	kw/ qui	18 091	10 925	9 961	8 188
Tomat <i>Tomato</i>	kw/ qui	2 103	4 900	2 732	3 584
Wortel <i>Carrot</i>	kw/ qui	-	-	-	-

Sumber/*Source*: BPS, Statistik Pertanian Hortikultura SPH-SBS/BPS-Statistics Indonesia, *Agricultural Statistic for Horticulture SPH-SBS*

Tabel
Table 5.1.5

Luas Panen Tanaman Biofarmaka Menurut Kecamatan dan Jenis Tanaman di Kabupaten Serang (m²), 2021 dan 2022

Harvested Area of Medicinal Plants by Subdistrict and Kind of Plant in Serang Regency (m²), 2021 and 2022

Kecamatan Subdistrict	Dringo/Dringo (m ² /m ²)		Jahe/Ginger (m ² /m ²)	
	2021	2022 ^a	2021	2022 ^x
(1)	(2)	(3)	(4)	(5)
Cinangka	-	-	2 500	8 646
Padarincang	-	-	1 500	3 500
Ciomas	-	-	2 950	2 250
Pabuaran	-	-	-	10 000
Gunungsari	-	-	11 475	20 000
Baros	-	-	-	4 000
Petir	-	-	3 000	1 350
Tunjung Teja	-	-	-	14 000
Cikeusal	-	-	6 000	4 400
Pamarayan	-	-	950	200
Bandung	-	-	460	-
Jawilan	-	-	-	-
Kopo	-	-	9 500	8 500
Cikande	-	-	-	-
Kibin	-	-	-	115
Kragilan	-	-	2 200	-
Waringinkurung	-	-	3 000	-
Mancak	-	-	1 790	9 500
Anyar	-	-	5 300	4 100
Bojonegara	-	-	27 500	26 000
Pulo Ampel	-	-	-	-

Lanjutan Tabel/*Continued Table* 5.1.5

Kecamatan Subdistrict	Dringo/Dringo (m ² /m ²)		Jahe/Ginger (m ² /m ²)	
	2021	2022 ^x	2021	2022 ^x
(1)	(2)	(3)	(4)	(5)
Kramatwatu	-	-	-	-
Ciruas	-	-	50	-
Pontang	-	-	-	-
Lebak Wangi	-	-	-	-
Carenang	-	-	-	-
Binuang	-	-	-	-
Tirtayasa	-	-	-	-
Tanara	-	-	-	-
Kabupaten Serang	-	-	78 175	116 561

Lanjutan Tabel/Continued Table 5.1.5

Kecamatan Subdistrict	Kapulaga/Cardamom (m ² /m ²)		Keji Beling/Keji Beling (m ² /m ²)	
	2021	2022*	2021	2022*
(1)	(6)	(7)	(8)	(9)
Cinangka	20 000	-
Padarincang	3 000	6 500
Ciomas	10 500	61 200
Pabuaran	-	-
Gunungsari	3 650	-
Baros	-	-
Petir	1 600	700
Tunjung Teja	-	-
Cikeusal	-	-
Pamarayan	-	-
Bandung	-	-
Jawilan	-	-
Kopo	-	-
Cikande	-	-
Kibin	-	-
Kragilan	-	-
Waringinkurung	-	-
Mancak	1 020	1 500
Anyar	7 500	-
Bojonegara	-	-
Pulo Ampel	-	-
Kramatwatu	-	-
Ciruas	-	-
Pontang	-	-
Lebak Wangi	-	-
Carenang	-	-
Binuang	-	-
Tirtayasa	-	-
Tanara	-	-
Kabupaten Serang	47 270	69 900

Lanjutan Tabel/Continued Table 5.1.5

Kecamatan Subdistrict	Kencur/kencur (m ² /m ²)		Kunyit/Turmeric (m ² /m ²)	
	2020	2021*	2020	2021*
(1)	(10)	(11)	(12)	(13)
Cinangka	2 200	-	2 100	-
Padarincang	-	-	-	-
Ciomas	-	-	5 900	1 850
Pabuaran	-	-	-	-
Gunungsari	370	5 000	1 000	2 500
Baros	-	500	-	800
Petir	7 200	400	5 000	700
Tunjung Teja	4 500	3 000	10 000	8 000
Cikeusal	1 250	1 400	5 400	9 056
Pamarayan	1 265	100	5 200	1 500
Bandung	390	-	400	-
Jawilan	-	-	-	-
Kopo	5 000	4 400	7 500	8 500
Cikande	-	-	-	-
Kibin	-	50	-	82
Kragilan	300	-	1 000	-
Waringinkurung	7 000	20 000	2 000	10 000
Mancak	950	950	450	-
Anyar	1 400	1 200	3 000	-
Bojonegara	7 500	9 500	91 900	89 900
Pulo Ampel	-	-	-	-
Kramatwatu	-	-	-	-
Ciruas	50	-	50	-
Pontang	-	-	-	-
Lebak Wangi	-	-	-	-
Carenang	-	-	-	-
Binuang	-	-	-	-
Tirtayasa	-	-	-	-
Tanara	-	-	-	-
Kabupaten Serang	39 375	46 500	140 900	132 888

Lanjutan Tabel/Continued Table 5.1.5

Kecamatan Subdistrict	Laos/Lengkuas/Galanga (m ² /m ²)		Lempuyang/Lempuyang (m ² /m ²)	
	2021	2022 ^a	2021	2022 ^x
(1)	(14)	(15)	(16)	(17)
Cinangka	5 800	-	-	-
Padarincang	1 500	-	-	-
Ciomas	6 000	7 100	-	-
Pabuaran	-	10 000	-	-
Gunungsari	1 700	20 000	1 000	-
Baros	-	500	-	-
Petir	-	-	5 400	700
Tunjung Teja	-	-	-	-
Cikeusal	10 500	12 400	300	385
Pamarayan	13 850	1 500	-	-
Bandung	870	-	-	-
Jawilan	-	-	-	-
Kopo	11 700	11 000	-	-
Cikande	-	-	-	-
Kibin	-	334	-	-
Kragilan	17 100	10 000	-	-
Waringinkurung	-	20 000	-	-
Mancak	950	250	3 000	1 800
Anyar	4 750	3 700	-	-
Bojonegara	11 050	8 500	-	-
Pulo Ampel	-	-	-	-
Kramatwatu	-	-	-	-
Ciruas	50	-	-	-
Pontang	-	-	-	-
Lebak Wangi	-	-	-	-
Carenang	-	-	-	-
Binuang	-	-	-	-
Tirtayasa	-	-	-	-
Tanara	-	-	-	-
Kabupaten Serang	85 820	105 284	9 700	2 885

Lanjutan Tabel/Continued Table 5.1.5

Kecamatan Subdistrict	Lidah Buaya/ <i>Aloe Vera</i> (m ² /m ²)		Mahkota Dewa/ <i>Mahkota Dewa</i> (pohon/ tree)	
	2021	2022 ^x	2021	2022 ^x
(1)	(18)	(19)	(20)	(21)
Cinangka	-	-	-	-
Padarincang	-	-	-	-
Ciomas	-	-	-	-
Pabuaran	-	-	-	-
Gunungsari	-	-	-	-
Baros	-	-	-	-
Petir	-	-	-	-
Tunjung Teja	-	-	-	-
Cikeusal	-	-	-	-
Pamarayan	-	-	400	350
Bandung	-	-	145	-
Jawilan	-	-	-	-
Kopo	-	-	-	-
Cikande	-	-	-	-
Kibin	-	-	-	-
Kragilan	-	-	840	40
Waringinkurung	-	-	-	-
Mancak	-	-	-	-
Anyar	-	-	-	-
Bojonegara	-	-	-	-
Pulo Ampel	-	-	-	-
Kramatwatu	-	-	-	-
Ciruas	-	-	-	-
Pontang	-	-	-	-
Lebak Wangi	-	-	-	-
Carenang	-	-	-	-
Binuang	-	-	-	-
Tirtayasa	-	-	-	-
Tanara	-	-	5	-
Kabupaten Serang	-	-	1 390	390

Lanjutan Tabel/Continued Table 5.1.5

Kecamatan Subdistrict	Mengkudu/Pace (pohon/ tree)		Sambiloto (m ² / m ²)	
	2021	2022*	2021	2022*
(1)	(22)	(23)	(24)	(25)
Cinangka	20 000	-	-	-
Padarincang	-	-	-	-
Ciomas	-	-	-	-
Pabuaran	-	-	-	-
Gunungsari	180	-	-	-
Baros	-	-	-	-
Petir	-	-	-	-
Tunjung Teja	17 000	5 000	-	-
Cikeusal	-	-	-	-
Pamarayan	-	-	-	-
Bandung	400	-	-	-
Jawilan	-	-	-	-
Kopo	-	-	-	-
Cikande	-	-	-	-
Kibin	-	50	-	-
Kragilan	700	235	-	-
Waringinkurung	-	-	-	-
Mancak	-	-	-	-
Anyar	1 100	-	-	-
Bojonegara	-	-	-	-
Pulo Ampel	-	-	-	-
Kramatwatu	-	-	-	-
Ciruas	-	-	-	-
Pontang	-	-	-	-
Lebak Wangi	-	-	-	-
Carenang	-	-	-	-
Binuang	-	-	-	-
Tirtayasa	-	-	-	-
Tanara	15	-	-	-
Kabupaten Serang	39 395	5 285	-	-

Lanjutan Tabel/Continued Table 5.1.5

Kecamatan Subdistrict	Temuireng (m ² /m ²)		Temukunci (m ² /m ²)		Temulawak (m ² /m ²)	
	2021	2022 ^x	2021	2022 ^x	2021	2022 ^x
(1)	(26)	(27)	(28)	(29)	(30)	(31)
Cinangka	-	-	-	-	-	-
Padarincang	-	-	-	-	-	-
Ciomas	-	-	-	-	-	-
Pabuaran	-	-	-	-	-	-
Gunungsari	4 600	-	300	-	1 900	-
Baros	-	-	-	-	-	-
Petir	-	-	-	-	-	-
Tunjung Teja	-	-	-	-	7 000	-
Cikeusal	-	-	-	-	469	531
Pamarayan	-	-	-	-	-	-
Bandung	-	-	-	-	-	-
Jawilan	-	-	-	-	-	-
Kopo	-	-	-	-	-	-
Cikande	-	-	-	-	-	-
Kibin	-	-	-	-	-	-
Kragilan	-	-	-	-	-	-
Waringinkurung	-	-	-	-	-	-
Mancak	-	-	-	-	-	-
Anyar	-	-	-	-	-	-
Bojonegara	-	-	12 200	9 500	-	-
Pulo Ampel	-	-	-	-	-	-
Kramatwatu	-	-	-	-	-	-
Cirusas	50	-	-	-	-	-
Pontang	-	-	-	-	-	-
Lebak Wangi	-	-	-	-	-	-
Carenang	-	-	-	-	-	-
Binuang	-	-	-	-	-	-
Tirtayasa	-	-	-	-	-	-
Tanara	-	-	-	-	-	-
Kabupaten Serang	4 650	-	12 500	9 500	9 369	531

Lanjutan Tabel/Continued Table 5.1.5

Kecamatan Subdistrict	Jeruk Nipis/ Lime (pohon/ tree)		Serai/Lemongrass (m ² / m ²)	
	2021	2022*	2021	2022*
(1)	(32)	(33)	(34)	(35)
Cinangka	-	-	-	-
Padarincang	-	-	-	-
Ciomas	-	-	-	-
Pabuaran	-	-	-	10 000
Gunungsari	-	-	-	-
Baros	-	-	-	-
Petir	-	-	-	-
Tunjung Teja	-	5 000	-	7 000
Cikeusal	-	-	-	-
Pamarayan	-	-	-	-
Bandung	113	-	180	-
Jawilan	-	-	-	-
Kopo	-	-	-	-
Cikande	-	-	-	-
Kibin	-	-	-	-
Kragilan	-	-	-	-
Waringinkurung	-	-	-	-
Mancak	-	-	-	-
Anyar	-	-	-	-
Bojonegara	-	-	-	5 500
Pulo Ampel	-	-	-	-
Kramatwatu	-	-	-	-
Ciruas	-	-	-	-
Pontang	-	-	-	-
Lebak Wangi	-	-	-	-
Carenang	-	-	-	-
Binuang	-	-	-	-
Tirtayasa	-	-	-	-
Tanara	-	-	-	-
Kabupaten Serang	113	5 000	180	22 500

Sumber/Source: BPS, Statistik Pertanian Hortikultura SPH-TBF/BPS-Statistics Indonesia, Agricultural Statistic for Horticulture SPH-TBF

Tabel 5.1.6 **Produksi Tanaman Biofarmaka Menurut Kecamatan dan Jenis Tanaman di Kabupaten Serang (kg), 2021 dan 2022**
Production of Medicinal Plants by Subdistrict and Kind of Plant in Serang Regency (kg), 2021 and 2022

Kecamatan Subdistrict	Dringo/Dringo (kg/ kg)		Jahe/Ginger (kg/ kg)	
	2021	2022 ^x	2021	2022 ^x
(1)	(2)	(3)	(4)	(5)
Cinangka	-	-	7 000	2 808
Padarincang	-	-	1 200	1 700
Ciomas	-	-	4 700	2 450
Pabuaran	-	-	-	2 400
Gunungsari	-	-	17 899	4 800
Baros	-	-	-	20 000
Petir	-	-	4 750	488
Tunjung Teja	-	-	-	6 800
Cikeusal	-	-	3 936	3 315
Pamarayan	-	-	1 075	126
Bandung	-	-	564	-
Jawilan	-	-	-	-
Kopo	-	-	30 000	19 050
Cikande	-	-	-	-
Kibin	-	-	-	200
Kragilan	-	-	6 254	-
Waringinkurung	-	-	2 700	-
Mancak	-	-	3 580	5 400
Anyar	-	-	10 250	7 050
Bojonegara	-	-	77 700	26 640
Pulo Ampel	-	-	-	-
Kramatwatu	-	-	-	-

Lanjutan Tabel/*Continued Table 5.1.6*

Kecamatan Subdistrict	Dringo/Dringo (kg/ kg)		Jahe/Ginger (kg/ kg)	
	2021	2022*	2021	2022*
(1)	(2)	(3)	(4)	(5)
Ciruas	-	-	140	-
Pontang	-	-	-	-
Lebak Wangi	-	-	-	-
Carenang	-	-	-	-
Binuang	-	-	-	-
Tirtayasa	-	-	-	-
Tanara	-	-	-	-
Kabupaten Serang	-	-	171 748	103 227

Lanjutan Tabel/Continued Table 5.1.6

Kecamatan Subdistrict	Kapulaga/Cardamom (kg/ kg)		Keji Beling/Keji Beling (kg/ kg)	
	2021	2022*	2021	2022*
(1)	(6)	(7)	(8)	(9)
Cinangka	23 400	-
Padarincang	5 550	1 530
Ciomas	10 840	14 212
Pabuaran	-	-
Gunungsari	3 650	-
Baros	-	-
Petir	920	440
Tunjung Teja	-	-
Cikeusal	-	-
Pamarayan	-	-
Bandung	-	-
Jawilan	-	-
Kopo	-	-
Cikande	-	-
Kibin	-	-
Kragilan	-	-
Waringinkurung	-	-
Mancak	220	345
Anyar	7 500	-
Bojonegara	-	-
Pulo Ampel	-	-
Kramatwatu	-	-
Ciruas	-	-
Pontang	-	-
Lebak Wangi	-	-
Carenang	-	-
Binuang	-	-
Tirtayasa	-	-
Tanara	-	-
Kabupaten Serang	52 080	16 527

Lanjutan Tabel/Continued Table 5.1.6

Kecamatan Subdistrict	Kencur/kencur (kg/ kg)		Kunyit/Turmeric (kg/ kg)	
	2021	2022*	2021	2022*
(1)	(10)	(11)	(12)	(13)
Cinangka	2 948	-	3 003	-
Padarincang	-	-	-	-
Ciomas	-	-	11 678	2 301
Pabuaran	-	-	-	-
Gunungsari	370	1 700	1 000	1 075
Baros	-	2 000	-	4 000
Petir	14 200	169	2 300	360
Tunjung Teja	3 060	1 480	7 740	3 440
Cikeusal	842	1 062	4 754	6 942
Pamarayan	1 270	70	3 650	1 220
Bandung	241	-	212	-
Jawilan	-	-	-	-
Kopo	9 000	8 700	17 250	18 950
Cikande	-	-	-	-
Kibin	-	70	-	100
Kragilan	1 352	-	1 500	-
Waringinkurung	7 000	6 800	2 000	4 300
Mancak	1 900	800	3 225	-
Anyar	1 340	1 700	1 500	-
Bojonegara	16 800	6 770	287 280	137 914
Pulo Ampel	-	-	-	-
Kramatwatu	-	-	-	-
Ciruas	154	-	50	-
Pontang	-	-	-	-
Lebak Wangi	-	-	-	-
Carenang	-	-	-	-
Binuang	-	-	-	-
Tirtayasa	-	-	-	-
Tanara	-	-	-	-
Kabupaten Serang	60 477	31 321	347 142	180 602

Lanjutan Tabel/*Continued Table* 5.1.6

Kecamatan Subdistrict	Laos/Lengkuas/Galangal (kg/ kg)		Lempuyang/Lempuyang (kg/ kg)	
	2021	2022*	2021	2022*
(1)	(14)	(15)	(16)	(17)
Cinangka	7 888	-	-	-
Padarincang	750	-	-	-
Ciomas	6 000	11 019	-	-
Pabuaran	-	3 600	-	-
Gunungsari	1 700	7 200	1 000	-
Baros	-	1 500	-	-
Petir	-	-	10 650	647
Tunjung Teja	-	-	-	-
Cikeusal	8 160	9 290	443	769
Pamarayan	12 800	1 115	-	-
Bandung	558	-	-	-
Jawilan	-	-	-	-
Kopo	30 150	31 750	-	-
Cikande	-	-	-	-
Kibin	-	410	-	-
Kragilan	56 700	11 000	-	-
Waringinkurung	-	7 200	-	-
Mancak	950	180	6 650	1 100
Anyar	8 990	6 840	-	-
Bojonegara	25 900	6 900	-	-
Pulo Ampel	-	-	-	-
Kramatwatu	-	-	-	-
Ciruas	50	-	-	-
Pontang	-	-	-	-
Lebak Wangi	-	-	-	-
Carenang	-	-	-	-
Binuang	-	-	-	-
Tirtayasa	-	-	-	-
Tanara	-	-	-	-
Kabupaten Serang	160 596	98 004	18 743	2 516

Lanjutan Tabel/Continued Table 5.1.6

Kecamatan Subdistrict	Lidah Buaya/Aloe Vera (kg/ kg)		Mahkota Dewa/Mahkota Dewa (kg/ kg)	
	2021	2022 ^x	2021	2022 ^x
(1)	(18)	(19)	(20)	(21)
Cinangka	-	-	-	-
Padarincang	-	-	-	-
Ciomas	-	-	-	-
Pabuaran	-	-	-	-
Gunungsari	-	-	-	-
Baros	-	-	-	-
Petir	-	-	-	-
Tunjung Teja	-	-	-	-
Cikeusal	-	-	-	-
Pamarayan	-	-	4 800	4 200
Bandung	-	-	2 900	-
Jawilan	-	-	-	-
Kopo	-	-	-	-
Cikande	-	-	-	-
Kibin	-	-	-	-
Kragilan	-	-	30 740	950
Waringinkurung	-	-	-	-
Mancak	-	-	-	-
Anyar	-	-	-	-
Bojonegara	-	-	-	-
Pulo Ampel	-	-	-	-
Kramatwatu	-	-	-	-
Ciruas	-	-	-	-
Pontang	-	-	-	-
Lebak Wangi	-	-	-	-
Carenang	-	-	-	-
Binuang	-	-	-	-
Tirtayasa	-	-	-	-
Tanara	-	-	60	-
Kabupaten Serang	-	-	38 500	5 150

Lanjutan Tabel/Continued Table 5.1.6

Kecamatan Subdistrict	Mengkudu/Pace (kg/ kg)		Sambiloto (kg/ kg)	
	2021	2022*	2021	2022*
(1)	(22)	(23)	(24)	(25)
Cinangka	24 000	-	-	-
Padarincang	-	-	-	-
Ciomas	-	-	-	-
Pabuaran	-	-	-	-
Gunungsari	90	-	-	-
Baros	-	-	-	-
Petir	-	-	-	-
Tunjung Teja	6 400	2 500	-	-
Cikeusal	-	-	-	-
Pamarayan	-	-	-	-
Bandung	80	-	-	-
Jawilan	-	-	-	-
Kopo	-	-	-	-
Cikande	-	-	-	-
Kibin	-	70	-	-
Kragilan	2 980	3 880	-	-
Waringinkurung	-	-	-	-
Mancak	-	-	-	-
Anyar	2 200	-	-	-
Bojonegara	-	-	-	-
Pulo Ampel	-	-	-	-
Kramatwatu	-	-	-	-
Ciruas	-	-	-	-
Pontang	-	-	-	-
Lebak Wangi	-	-	-	-
Carenang	-	-	-	-
Binuang	-	-	-	-
Tirtayasa	-	-	-	-
Tanara	15	-	-	-
Kabupaten Serang	35 765	6 450	-	-

Lanjutan Tabel/Continued Table 5.1.6

Kecamatan Subdistrict	Temuireng (kg/ kg)		Temukunci (kg/ kg)		Temulawak (kg/ kg)	
	2021	2022 ^x	2021	2022 ^x	2021	2022 ^x
(1)	(26)	(27)	(28)	(29)	(30)	(31)
Cinangka	-	-	-	-	-	-
Padarincang	-	-	-	-	-	-
Ciomas	-	-	-	-	-	-
Pabuaran	-	-	-	-	-	-
Gunungsari	4 600	-	300	-	5 860	-
Baros	-	-	-	-	-	-
Petir	-	-	-	-	-	-
Tunjung Teja	-	-	-	-	4 340	-
Cikeusal	-	-	-	-	604	588
Pamarayan	-	-	-	-	-	-
Bandung	-	-	-	-	-	-
Jawilan	-	-	-	-	-	-
Kopo	-	-	-	-	-	-
Cikande	-	-	-	-	-	-
Kibin	-	-	-	-	-	-
Kragilan	-	-	-	-	-	-
Waringinkurung	-	-	-	-	-	-
Mancak	-	-	-	-	-	-
Anyar	-	-	-	-	-	-
Bojonegara	-	-	53 430	7 900	-	-
Pulo Ampel	-	-	-	-	-	-
Kramatwatu	-	-	-	-	-	-
Cirusas	258	-	-	-	-	-
Pontang	-	-	-	-	-	-
Lebak Wangi	-	-	-	-	-	-
Carenang	-	-	-	-	-	-
Binuang	-	-	-	-	-	-
Tirtayasa	-	-	-	-	-	-
Tanara	-	-	-	-	-	-
Kabupaten Serang	4 858	-	53 730	7 900	10 804	588

Lanjutan Tabel/Continued Table 5.1.5

Kecamatan Subdistrict	Jeruk Nipis/ Lime (kg/ kg)		Serai/Lemongrass (kg/ kg)	
	2021	2022*	2021	2022*
(1)	(32)	(33)	(34)	(35)
Cinangka	-	-	-	-
Padarincang	-	-	-	-
Ciomas	-	-	-	-
Pabuaran	-	-	-	35 000
Gunungsari	-	-	-	-
Baros	-	-	-	-
Petir	-	-	-	-
Tunjung Teja	-	25 000	-	25 000
Cikeusal	-	-	-	-
Pamarayan	-	-	-	-
Bandung	565	-	540	-
Jawilan	-	-	-	-
Kopo	-	-	-	-
Cikande	-	-	-	-
Kibin	-	-	-	-
Kragilan	-	-	-	-
Waringinkurung	-	-	-	-
Mancak	-	-	-	-
Anyar	-	-	-	-
Bojonegara	-	-	-	22 500
Pulo Ampel	-	-	-	-
Kramatwatu	-	-	-	-
Ciruas	-	-	-	-
Pontang	-	-	-	-
Lebak Wangi	-	-	-	-
Carenang	-	-	-	-
Binuang	-	-	-	-
Tirtayasa	-	-	-	-
Tanara	-	-	-	-
Kabupaten Serang	565	25 000	540	82 500

Sumber/Source: BPS, Statistik Pertanian Hortikultura SPH-TBF/BPS-Statistics Indonesia, Agricultural Statistic for Horticulture SPH-TBF

Tabel 5.1.7 Luas Panen Tanaman Biofarmaka Menurut Jenis Tanaman di Kabupaten Serang (m²), 2019–2022 *Harvested Area of Medicinal Plants by Kind of Plant in Serang Regency (m²), 2019–2022*

Jenis Tanaman <i>Kind of Plants</i>	Satuan <i>Unit</i>	2020	2021	2022 ^x
(1)	(2)	(3)	(4)	(5)
Dlingo/Dringo/ Calamus	m2
Jahe/ Ginger	m2	58 790	78 175	116 561
Kapulaga/ Java Cardamom	m2	81 950	47 270	69 900
Keji Beling/ Verbenaceae	m2	120
Kencur/ East Indian Galangal	m2	40 139	39 375	46 500
Kunyit/ Turmeric	m2	95 866	140 900	132 888
Laos/Lengkuas/ Galanga	m2	77 991	85 820	105 284
Lempuyang/ Zingiber Aromaticum	m2	13 550	9 700	2 885
Lidah Buaya/ Aloevera	m2	2 580	-	-
Mahkota Dewa/ Phaleria Macrocarpa	pohon/ tree	120	1 390	390
Mengkudu/Pace/ Indian Mulberry	pohon/ tree	5 585	39 395	5 285
Sambiloto/ Green Chiretta	m2	125	-	-
Temuireng/Black Turmeric	m2	400	4 650	-
Temukunci/ Chinese Keys	m2	5 100	12 500	9 500
Temulawak/ Java Turmeric	m2	565	9 369	531
Jeruk Nipis/ Lime	pohon/ tree	...	113	5 000
Serai/ Lemongrass	m2	...	180	22 500

Sumber/Source: BPS, Statistik Pertanian Hortikultura SPH-TBF/BPS-Statistics Indonesia, Agricultural Statistic for Horticulture SPH-TBF

Tabel 5.1.8 **Produksi Tanaman Biofarmaka Menurut Jenis Tanaman di Kabupaten Serang (kg), 2019–2022**
Production of Medicinal Plants by Kind of Plant in Serang Regency (kg), 2019–2022

Jenis Tanaman <i>Kind of Plants</i>	Satuan <i>Unit</i>	2020	2021	2022 ^x
(1)	(2)	(3)	(4)	(5)
Dlingo/Dringo/ Calamus	kg
Jahe/ Ginger	kg	79 262	171 748	103 227
Kapulaga/ Java Cardamom	kg	78 153	52 080	16 527
Keji Beling/ Verbenaceae	kg	49
Kencur/ East Indian Galangal	kg	45 166	60 477	31 321
Kunyit/ Turmeric	kg	261 730	347 142	180 602
Laos/Lengkuas/ Galanga	kg	143 851	160 596	98 004
Lempuyang/ Zingiber Aromaticum	kg	23 651	18 743	2 516
Lidah Buaya/ Aloevera	kg	1 580	-	-
Mahkota Dewa/ Phaleria Macrocarpa	kg	2 280	38 500	5 150
Mengkudu/Pace/ Indian Mulberry	kg	4 395	35 765	6 450
Sambilotto/ Green Chiretta	kg	53	-	-
Temuireng/Black Turmeric	kg	376	4 858	-
Temukunci/ Chinese Keys	kg	9 598	53 730	7 900
Temulawak/ Java Turmeric	kg	1 103	10 804	588
Jeruk Nipis/ Lime	kg	...	565	25 000
Serai/ Lemongrass	kg	...	540	82 500

Sumber/Source: BPS, Statistik Pertanian Hortikultura SPH-TBF/BPS-Statistics Indonesia, Agricultural Statistic for Horticulture SPH-TBF

Tabel
Table 5.1.9

Luas Panen Tanaman Hias Menurut Kecamatan dan Jenis Tanaman di Kabupaten Serang (m²), 2021 dan 2022^x
Harvested Area of Ornamental Plants by Subdistrict and Kind of Plant in Serang Regency (m²), 2021 and 2022^x

Kecamatan Subdistrict	Mawar/ Rose (m ² / m ²)		Melati/ Jasmine (m ² / m ²)	
	2021	2022 ^x	2021	2022 ^x
(1)	(2)	(3)	(4)	(5)
Cinangka	-	-	-	-
Padarincang	-	-	-	-
Ciomas	-	-	-	-
Pabuaran	-	-	-	-
Gunungsari	-	-	-	-
Baros	-	-	-	-
Petir	-	-	-	-
Tunjung Teja	-	-	-	-
Cikeusal	-	-	-	-
Pamarayan	-	-	-	-
Bandung	-	-	-	-
Jawilan	-	-	-	-
Kopo	-	-	-	-
Cikande	-	-	-	-
Kibin	-	-	-	-
Kragilan	-	-	-	-
Waringinkurung	-	-	-	-
Mancak	-	-	-	-
Anyar	-	-	-	-
Bojonegara	-	-	-	-
Pulo Ampel	-	-	-	-
Kramatwatu	-	-	-	-

Lanjutan Tabel/*Continued Table* 5.1.9

Kecamatan Subdistrict	Mawar/Rose (m ² /m ²)		Melati/Jasmine (m ² /m ²)	
	2021	2022 ^x	2021	2022 ^x
(1)	(2)	(3)	(4)	(5)
Ciruas	-	-	-	-
Pontang	-	-	-	-
Lebak Wangi	-	-	-	-
Carenang	-	-	-	-
Binuang	-	-	-	-
Tirtayasa	-	-	-	-
Tanara	10	-	7	-
Kabupaten Serang	10	-	7	-

Lanjutan Tabel/Continued Table 5.1.9

Kecamatan Subdistrict	Pakis/ Leather Leaf Fern (m2/ m2)		Palem/ Palm (pohon/ tree)		Philodendron/ Philodendron (m2/ m2)	
	2021	2022 ^x	2021	2022 ^x	2021	2022 ^x
(1)	(6)	(7)	(8)	(9)	(10)	(11)
Cinangka	-	-	-	-	-	-
Padarincang	-	-	-	-	6 000	6 000
Ciomas	-	-	-	-	7 000	7 000
Pabuaran	-	-	-	-	-	-
Gunungsari	-	-	-	-	5 700	-
Baros	-	-	-	-	-	4 000
Petir	-	-	-	-	-	-
Tunjung Teja	-	-	-	-	-	-
Cikeusal	-	-	-	-	-	-
Pamarayan	-	-	-	-	-	-
Bandung	-	-	-	-	-	-
Jawilan	-	-	-	-	-	-
Kopo	-	-	-	-	2 500	1 300
Cikande	-	-	-	-	-	-
Kibin	-	-	-	-	-	-
Kragilan	-	-	-	-	-	-
Waringinkurung	-	-	-	-	-	-
Mancak	-	-	-	-	-	-
Anyar	-	-	-	-	-	-
Bojonegara	-	-	-	-	-	-
Pulo Ampel	-	-	-	-	-	-
Kramatwatu	-	-	-	-	-	-
Ciruas	-	-	-	-	-	-
Pontang	-	-	-	-	-	-
Lebak Wangi	-	-	-	-	-	-
Carenang	-	-	-	-	-	-
Binuang	-	-	-	-	-	-
Tirtayasa	-	-	-	-	-	-
Tanara	15	-	7	-	-	-
Kabupaten Serang	15	-	7	-	21 200	18 300

Lanjutan Tabel/Continued Table 5.1.9

Kecamatan Subdistrict	Sedap Malam/ Tuberose (m ² /m ²)		Sri Rejeki/ Aglaonema (m ² /m ²)		Anggrek Potong/Cut Orchid (m ² /m ²)	
	2021	2022 ^x	2021	2022 ^x	2021	2022 ^x
(1)	(12)	(13)	(14)	(15)	(16)	(17)
Cinangka	-	-	-	-	-	-
Padarincang	5 000	12 500	-	-	-	-
Ciomas	8 000	7 000	-	-	-	-
Pabuaran	-	-	-	-	-	-
Gunungsari	-	-	-	-	-	-
Baros	10 000	18 800	-	3 000	-	-
Petir	-	-	-	-	-	-
Tunjung Teja	-	-	-	-	-	-
Cikeusal	-	-	-	-	-	-
Pamarayan	-	-	-	-	-	-
Bandung	-	-	-	-	-	-
Jawilan	-	-	-	-	-	-
Kopo	-	-	-	-	-	-
Cikande	-	-	-	-	-	-
Kibin	-	-	-	-	-	-
Kragilan	-	-	-	-	-	-
Waringinkurung	-	-	-	-	-	-
Mancak	-	-	-	-	-	-
Anyar	-	-	-	-	-	-
Bojonegara	-	-	-	-	-	-
Pulo Ampel	-	-	-	-	-	-
Kramatwatu	-	-	-	-	-	-
Ciruas	-	-	-	-	-	-
Pontang	-	-	-	-	-	-
Lebak Wangi	-	-	-	-	-	-
Carenang	-	-	-	-	-	-
Binuang	-	-	-	-	-	-
Tirtayasa	-	-	-	-	-	-
Tanara	-	-	-	-	4	-
Kabupaten Serang	23 000	38 300	-	3 000	4	-

Sumber/Source: BPS, Statistik Pertanian Hortikultura SPH-TH/BPS-Statistics Indonesia, Agricultural Statistik for Horticulture SPH-TH

Tabel
Table 5.1.10

Produksi Tanaman Hias Menurut Kecamatan dan Jenis Tanaman di Kabupaten Serang (tangkai), 2021 dan 2022^x
Production of Ornamental Plants by Subdistrict and Kind of Plant in Serang Regency (stalks), 2021 and 2022^x

Kecamatan Subdistrict	Mawar/ Rose (tangkai/ stalks)		Melati/ Jasmine (kg/ kg)	
	2021	2022 ^x	2021	2022 ^x
(1)	(2)	(3)	(4)	(5)
Cinangka	-	-	-	-
Padarancang	-	-	-	-
Ciomas	-	-	-	-
Pabuaran	-	-	-	-
Gunungsari	-	-	-	-
Baros	-	-	-	-
Petir	-	-	-	-
Tunjung Teja	-	-	-	-
Cikeusal	-	-	-	-
Pamarayan	-	-	-	-
Bandung	-	-	-	-
Jawilan	-	-	-	-
Kopo	-	-	-	-
Cikande	-	-	-	-
Kibin	-	-	-	-
Kragilan	-	-	-	-
Waringinkurung	-	-	-	-
Mancak	-	-	-	-
Anyar	-	-	-	-
Bojonegara	-	-	-	-
Pulo Ampel	-	-	-	-
Kramatwatu	-	-	-	-
Ciruas	-	-	-	-

Lanjutan Tabel/*Continued Table* 5.1.10

Kecamatan Subdistrict	Mawar/ Rose (tangkai/ stalks)		Melati/ Jasmine (kg/ kg)	
	2021	2022 ^x	2021	2022 ^x
(1)	(2)	(3)	(4)	(5)
Pontang	-	-	-	-
Lebak Wangi	-	-	-	-
Carenang	-	-	-	-
Binuang	-	-	-	-
Tirtayasa	-	-	-	-
Tanara	150	-	42	-
Kabupaten Serang	150	-	42	-

Lanjutan Tabel/Continued Table 5.1.10

Kecamatan Subdistrict	Pakis/ Leather Leaf Fern (pohon/ tree)		Palem/ Palm (pohon/ tree)		Philodendron/ Philodendron (pohon/ tree)	
	2021	2022 ^x	2021	2022 ^x	2021	2022 ^x
(1)	(6)	(7)	(8)	(9)	(10)	(11)
Cinangka	-	-	-	-	-	-
Padarincang	-	-	-	-	102 000	13 500
Ciomas	-	-	-	-	89 000	35 000
Pabuaran	-	-	-	-	-	-
Gunungsari	-	-	-	-	5 700	-
Baros	-	-	-	-	-	70 000
Petir	-	-	-	-	-	-
Tunjung Teja	-	-	-	-	-	-
Cikeusal	-	-	-	-	-	-
Pamarayan	-	-	-	-	-	-
Bandung	-	-	-	-	-	-
Jawilan	-	-	-	-	-	-
Kopo	-	-	-	-	9 800	4 050
Cikande	-	-	-	-	-	-
Kibin	-	-	-	-	-	-
Kragilan	-	-	-	-	-	-
Waringinkurung	-	-	-	-	-	-
Mancak	-	-	-	-	-	-
Anyar	-	-	-	-	-	-
Bojonegara	-	-	-	-	-	-
Pulo Ampel	-	-	-	-	-	-
Kramatwatu	-	-	-	-	-	-
Ciruas	-	-	-	-	-	-
Pontang	-	-	-	-	-	-
Lebak Wangi	-	-	-	-	-	-
Carenang	-	-	-	-	-	-
Binuang	-	-	-	-	-	-
Tirtayasa	-	-	-	-	-	-
Tanara	15	-	7	-	-	-
Kabupaten Serang	15	-	7	-	206 500	122 550

Lanjutan Tabel/Continued Table 5.1.9

Kecamatan Subdistrict	Sedap Malam/Tuberose (tangkai/stalks)		Sri Rejeki/ Aglaonema (pohon/tree)		Anggrek Potong/Cut Orchid (tangkai/stalks)	
	2021	2022 ^x	2021	2022 ^x	2021	2022 ^x
(1)	(12)	(13)	(14)	(15)	(16)	(17)
Cinangka	-	-	-	-	-	-
Padarancang	40 500	108 000	-	-	-	-
Ciomas	220 500	72 500	-	-	-	-
Pabuaran	-	-	-	-	-	-
Gunungsari	-	-	-	-	-	-
Baros	240 000	178 000	-	9 000	-	-
Petir	-	-	-	-	-	-
Tunjung Teja	-	-	-	-	-	-
Cikeusal	-	-	-	-	-	-
Pamarayan	-	-	-	-	-	-
Bandung	-	-	-	-	-	-
Jawilan	-	-	-	-	-	-
Kopo	-	-	-	-	-	-
Cikande	-	-	-	-	-	-
Kibin	-	-	-	-	-	-
Kragilan	-	-	-	-	-	-
Waringinkurung	-	-	-	-	-	-
Mancak	-	-	-	-	-	-
Anyar	-	-	-	-	-	-
Bojonegara	-	-	-	-	-	-
Pulo Ampel	-	-	-	-	-	-
Kramatwatu	-	-	-	-	-	-
Ciruas	-	-	-	-	-	-
Pontang	-	-	-	-	-	-
Lebak Wangi	-	-	-	-	-	-
Carenang	-	-	-	-	-	-
Binuang	-	-	-	-	-	-
Tirtayasa	-	-	-	-	-	-
Tanara	-	-	-	-	60	-
Kabupaten Serang	501 000	358 500	-	9 000	60	-

Sumber/Source: BPS, Statistik Pertanian Hortikultura SPH-TH/BPS-Statistics Indonesia, Agricultural Statistik for Horticulture SPH-TH

Tabel 5.1.11 **Luas Panen Tanaman Hias Menurut Jenis Tanaman di Kabupaten Serang (m²), 2019–2022**
Table 5.1.11 **Harvested Area of Ornamental Plants by Kind of Plant in Serang Regency (m²), 2019–2022**

Jenis Tanaman Kind of Plants	Satuan Unit	2019	2020	2021	2022 ^x
(1)	(2)	(3)	(4)	(5)	(6)
<i>Mawar/ Rose</i>	m2	-	-	10	-
<i>Melati/ Jasmine</i>	m2	400	400	7	-
<i>Pakis/ Leather Leaf Fern</i>	m2	-	-	15	-
<i>Palem/ Palm</i>	pohon/ tree	-	-	7	-
<i>Philodendron/ Philodendron</i>	m2	9 100	15 800	21 200	18 300
<i>Sedap Malam/ Tuberose</i>	m2	27 500	40 700	23 000	38 300
<i>Sri Rejeki/ Aglaonema</i>	m2	-	-	-	3 000
<i>Anggrek Potong/ Cut Orchid</i>	m2	4	-

Sumber/Source: BPS, Statistik Pertanian Hortikultura SPH-TH/BPS-Statistics Indonesia, Agricultural Statistik for Horticulture SPH-TH

Tabel 5.1.12 **Produksi Tanaman Hias Menurut Jenis Tanaman di Kabupaten Serang (tangkai), 2019–2022**
Table 5.1.12 **Production of Ornamental Plants by Kind of Plant n Serang Regency (stalks), 2019–2022**

Jenis Tanaman Kind of Plants	Satuan Unit	2019	2020	2021	2022*
(1)	(2)	(3)	(4)	(5)	(6)
<i>Mawar/ Rose</i>	tangkai/ stalks	-	-	150	-
<i>Melati/ Jasmine</i>	kg	540	44	42	-
<i>Pakis/ Leather Leaf Fern</i>	pohon/ tree	-	-	15	-
<i>Palem/ Palm</i>	pohon/ tree	-	-	7	-
<i>Philodendron/ Philodendron</i>	pohon/ tree	73 300	158 700	206 500	122 550
<i>Sedap Malam/ Tuberose</i>	tangkai/ stalks	136 500	316 700	501 000	358 500
<i>Sri Rejeki/ Aglaonema</i>	pohon/ tree	-	-	-	9 000
<i>Anggrek Potong/ Cut Orchid</i>	tangkai/ stalks	60	-

Sumber/Source: BPS, Statistik Pertanian Hortikultura SPH-TH/BPS-Statistics Indonesia, Agricultural Statistik for Horticulture SPH-TH

Tabel 5.1.13 **Produksi Buah-buahan Menurut Kecamatan dan Jenis Tanaman di Kabupaten Serang (kuintal), 2021 dan 2022^x**
Table 5.1.13 **Production of Fruits by Subdistrict and Kind of Plant in Serang Regency (kuintal), 2021 and 2022^x**

Kecamatan Subdistrict	Alpukat/ Avocado (kw/ qui)		Anggur/ Grape (kw/ qui)	
	2021	2022 ^x	2021	2022 ^x
(1)	(2)	(3)	(4)	(5)
Cinangka	361	2 690	-	-
Padarincang	1 150	2	-	-
Ciomas	134	331	-	-
Pabuaran	-	2 272	-	-
Gunungsari	698	159	-	-
Baros	11	220	-	-
Petir	1 032	1 032	-	-
Tunjung Teja	650	570	-	-
Cikeusal	82	84	-	-
Pamarayan	392	22	-	-
Bandung	33	24	-	-
Jawilan	98	50	-	-
Kopo	636	251	-	-
Cikande	14	-	-	-
Kibin	14	7	-	-
Kragilan	135	5	-	-
Waringinkurung	7	10	-	-
Mancak	49	39	-	-
Anyar	-	2 940	-	-
Bojonegara	218	216	-	-
Pulo Ampel	39	800	-	-
Kramatwatu	-	-	-	-
Ciruas	-	-	-	-
Pontang	-	-	-	-
Lebak Wangi	-	-	-	-

Lanjutan Tabel/*Continued Table* 5.1.13

Kecamatan Subdistrict	Alpukat/ Avocado (kw/ qui)		Anggur/ Grape (kw/ qui)	
	2021	2022 ^x	2021	2022 ^x
(1)	(2)	(3)	(4)	(5)
Carenang	-	-	-	-
Binuang	-	-	-	-
Tirtayasa	-	-	-	-
Tanara	-	-	2	-
Kabupaten Serang	5 752	11 723	2	-

Lanjutan Tabel/Continued Table 5.1.13

Kecamatan Subdistrict	Apel/ Apple (kw/ qui)		Belimbing/ Star Fruit (kw/ qui)	
	2021	2022*	2021	2022*
(1)	(6)	(7)	(8)	(9)
Cinangka	-	-	9	-
Padarancang	-	-	101	-
Ciomas	-	-	41	156
Pabuaran	-	-	-	848
Gunungsari	-	-	319	17
Baros	-	-	-	125
Petir	-	-	10	20
Tunjung Teja	-	-	270	120
Cikeusal	-	-	10	-
Pamarayan	-	-	1 133	77
Bandung	-	-	20	6
Jawilan	-	-	32	72
Kopo	-	-	303	346
Cikande	-	-	15	18
Kibin	-	-	40	5
Kragilan	-	-	1	4
Waringinkurung	-	-	127	42
Mancak	-	-	5	-
Anyar	-	-	-	-
Bojonegara	-	-	80	80
Pulo Ampel	-	-	58	48
Kramatwatu	-	-	114	330
Ciruas	-	-	-	-
Pontang	-	-	-	-
Lebak Wangi	-	-	-	378
Carenang	-	-	-	-
Binuang	-	-	-	23
Tirtayasa	-	-	26	58
Tanara	-	-	-	-
Kabupaten Serang	-	-	2 714	2 774

Lanjutan Tabel/*Continued Table* 5.1.13

Kecamatan Subdistrict	Duku/Langsar/Kokosan/ Duku (kw/ qui)		Durian/ Durian (kw/ qui)	
	2021	2022*	2021	2022*
(1)	(10)	(11)	(12)	(13)
Cinangka	-	-	190	843
Padarincang	38	-	5 528	449
Ciomas	26	58	37 594	20 992
Pabuaran	-	19 014	-	393 175
Gunungsari	1 154	55	19 581	3 117
Baros	-	600	15	400
Petir	-	24	-	10
Tunjung Teja	320	480	40	1 500
Cikeusal	-	-	-	-
Pamarayan	2 910	86	-	-
Bandung	-	-	-	-
Jawilan	38	13	34	64
Kopo	1 660	869	1 830	613
Cikande	-	-	-	-
Kibin	-	-	-	-
Kragilan	-	-	-	-
Waringinkurung	3	-	164	630
Mancak	67	-	13 764	110
Anyar	-	-	1 045	-
Bojonegara	87	80	2 420	5 097
Pulo Ampel	-	-	1 025	624
Kramatwatu	-	-	-	-
Ciruas	-	-	-	-
Pontang	-	-	-	-
Lebak Wangi	-	-	-	-
Carenang	-	-	-	-
Binuang	-	-	-	-
Tirtayasa	-	-	-	-
Tanara	-	-	-	-
Kabupaten Serang	6 303	21 279	83 229	427 624

Lanjutan Tabel/Continued Table 5.1.13

Kecamatan Subdistrict	Jambu Air/ Water Apple (kw/ qui)		Jambu Biji/ Guava (kw/ qui)	
	2021	2022*	2021	2022*
(1)	(14)	(15)	(16)	(17)
Cinangka	-	-	2	-
Padarincang	132	2	65	31
Ciomas	49	108	28	72
Pabuaran	5 810	15 890	6 580	14 578
Gunungsari	255	12	898	1 698
Baros	-	1 050	-	460
Petir	596	596	40	40
Tunjung Teja	460	550	560	320
Cikeusal	82	96	704	764
Pamarayan	1 479	299	1 587	479
Bandung	158	80	245	316
Jawilan	1 492	336	123	108
Kopo	1 032	384	916	592
Cikande	30	41	38	58
Kibin	12	23	126	192
Kragilan	-	33	-	1
Waringinkurung	-	-	8	-
Mancak	309	6	147	-
Anyar	-	-	-	-
Bojonegara	-	-	-	-
Pulo Ampel	325	161	165	97
Kramatwatu	1 784	548	326	144
Ciruas	-	-	-	-
Pontang	-	-	-	-
Lebak Wangi	283	680	157	280
Carenang	-	-	-	-
Binuang	-	44	-	155
Tirtayasa	102	156	9	10
Tanara	8	-	6	-
Kabupaten Serang	14 398	21 096	12 730	20 394

Lanjutan Tabel/*Continued Table* 5.1.13

Kecamatan <i>Subdistrict</i>	Jengkol/ Jengkol (kw/ qui)		Jeruk Besar/ Orange	
	2021	2022*	2021	2022*
(1)	(18)	(19)	(20)	(21)
Cinangka	784	3 376	-	-
Padarincang	3 725	1 102	36	-
Ciomas	69	241	-	-
Pabuaran	6 721	21 691	-	-
Gunungsari	3 532	1 206	178	9
Baros	-	2 750	-	-
Petir	26 936	26 936	-	5
Tunjung Teja	519	935	-	-
Cikeusal	24	28	-	-
Pamarayan	853	363	-	-
Bandung	-	-	-	-
Jawilan	470	400	-	-
Kopo	1 172	630	298	359
Cikande	-	-	-	-
Kibin	-	-	-	-
Kragilan	16	73	-	-
Waringinkurung	100	-	2	-
Mancak	5 166	1 490	-	-
Anyar	7 200	22 618	-	-
Bojonegara	475	600	-	-
Pulo Ampel	-	-	100	99
Kramatwatu	-	-	-	-
Ciruas	-	-	-	-
Pontang	-	-	-	-
Lebak Wangi	-	-	-	-
Carenang	-	-	-	-
Binuang	-	-	-	-
Tirtayasa	-	-	-	-
Tanara	-	-	-	-
Kabupaten Serang	57 761	84 438	613	472

Lanjutan Tabel/Continued Table 5.1.13

Kecamatan Subdistrict	Jeruk Siam/Keprok/ Orange/ Tangerine (kw/ qui)		Mangga/ Mango (kw/ qui)	
	2021	2022*	2021	2022*
(1)	(22)	(23)	(24)	(25)
Cinangka	-	-	8	-
Padarincang	89	15	682	60
Ciomas	14	75	70	216
Pabuaran	-	-	52 215	78 133
Gunungsari	99	6	1 194	74
Baros	-	-	84	160
Petir	28	28	37 541	112 200
Tunjung Teja	20	80	1 200	1 755
Cikeusal	205	256	240	157
Pamarayan	339	38	1 194	122
Bandung	38	10	260	120
Jawilan	-	-	516	770
Kopo	3 941	768	1 133	802
Cikande	-	-	46	34
Kibin	3	5	48	32
Kragilan	-	-	552	632
Waringinkurung	-	-	25	-
Mancak	2	-	4 863	-
Anyar	10	-	710	675
Bojonegara	128	126	1 015	1 373
Pulo Ampel	-	-	10 466	2 817
Kramatwatu	-	-	550	4 030
Ciruas	-	-	29	-
Pontang	-	-	-	-
Lebak Wangi	-	-	619	1 100
Carenang	-	-	-	-
Binuang	-	-	-	59
Tirtayasa	-	-	739	280
Tanara	-	-	10	630
Kabupaten Serang	4 915	1 406	116 008	206 231

Lanjutan Tabel/Continued Table 5.1.13

Kecamatan Subdistrict	Manggis/ Mangosteen (kw/ qui)		Markisa/ Passion Fruit (kw/ qui)	
	2021	2022*	2021	2022*
(1)	(26)	(27)	(28)	(30)
Cinangka	10	-	-	-
Padarincang	3 421	-	-	-
Ciomas	29	83	-	-
Pabuaran	-	1 026	-	-
Gunungsari	1 021	287	-	-
Baros	-	140	-	-
Petir	-	-	-	-
Tunjung Teja	200	150	-	-
Cikeusal	-	-	-	-
Pamarayan	737	184	-	-
Bandung	-	-	-	-
Jawilan	-	-	-	-
Kopo	107	185	-	-
Cikande	-	-	-	-
Kibin	-	-	-	-
Kragilan	-	-	-	-
Waringinkurung	50	-	-	-
Mancak	29	-	-	-
Anyar	-	-	-	-
Bojonegara	-	-	-	-
Pulo Ampel	-	-	-	-
Kramatwatu	-	-	-	-
Ciruas	-	-	-	-
Pontang	-	-	-	-
Lebak Wangi	-	-	-	-
Carenang	-	-	-	-
Binuang	-	-	-	-
Tirtayasa	-	-	-	-
Tanara	-	-	-	-
Kabupaten Serang	5 604	2 055	-	-

Lanjutan Tabel/Continued Table 5.1.13

Kecamatan Subdistrict	Melinjo/ Gnetum/Melinjo (kw/ qui)		Nangka/Cempedak/ Jackfruit (kw/ qui)	
	2021	2022*	2021	2022*
(1)	(31)	(32)	(33)	(34)
Cinangka	5 653	6 320	-	-
Padarincang	1 245	345	717	23
Ciomas	19 475	19 813	420	609
Pabuaran	25 215	144 060	1 280	5 732
Gunungsari	27 189	3 573	902	40
Baros	3 748	5 100	32	2 580
Petir	55 112	55 112	908	908
Tunjung Teja	3 875	2 260	246	720
Cikeusal	1 201	1 412	607	580
Pamarayan	1 102	406	487	103
Bandung	550	652	23	14
Jawilan	2 079	540	45	16
Kopo	4 122	2 273	13 386	809
Cikande	-	-	-	-
Kibin	10	17	451	80
Kragilan	123	122	-	-
Waringinkurung	8 450	22 000	5	-
Mancak	6 357	2 365	1 080	8
Anyar	56 500	24 550	1 000	-
Bojonegara	8 743	2 688	831	501
Pulo Ampel	27 500	5 472	878	1 370
Kramatwatu	128	516	-	4
Ciruas	-	-	-	-
Pontang	-	-	-	-
Lebak Wangi	778	820	61	300
Carenang	-	-	-	-
Binuang	-	-	-	57
Tirtayasa	-	-	26	67
Tanara	-	-	16	-
Kabupaten Serang	259 154	300 417	23 401	14 523

Lanjutan Tabel/Continued Table 5.1.13

Kecamatan Subdistrict	Nenas/ Pineapple (kw/ qui)		Pepaya/ Papaya (kw/ qui)	
	2020	2021*	2020	2021*
(1)	(35)	(36)	(37)	(38)
Cinangka	2	-	704	577
Padarincang	58	2	483	27
Ciomas	-	-	540	867
Pabuaran	-	-	10 789	18 488
Gunungsari	624	435	5 616	769
Baros	-	-	74	6 440
Petir	-	-	160	1 392
Tunjung Teja	13	19	619	1 280
Cikeusal	9	16	5 226	5 176
Pamarayan	108	22	1 525	490
Bandung	-	-	376	392
Jawilan	-	-	2 009	4 700
Kopo	85	54	3 999	1 550
Cikande	-	-	533	553
Kibin	-	-	696	466
Kragilan	-	-	1 401	170
Waringinkurung	11	13	210	30
Mancak	-	-	19 873	700
Anyar	-	-	17 736	-
Bojonegara	-	-	1 800	1 102
Pulo Ampel	69	-	71	-
Kramatwatu	1	4	2 097	3 277
Ciruas	-	-	-	-
Pontang	-	-	-	-
Lebak Wangi	-	-	1 187	1 780
Carenang	-	-	-	-
Binuang	-	-	-	-
Tirtayasa	-	-	58	256
Tanara	-	-	52	-
Kabupaten Serang	980	566	77 832	50 481

Lanjutan Tabel/Continued Table 5.1.13

Kecamatan Subdistrict	Petai/Twisted Cluster Bean (kw/qui)		Pisang/Banana (kw/qui)	
	2021	2022*	2021	2022*
(1)	(39)	(40)	(41)	(42)
Cinangka	1 624	3 748	8 753	1 233
Padarincang	4 452	1 527	13 213	626
Ciomas	5 015	10 076	8 744	19 544
Pabuaran	4 158	15 233	11 780	124 356
Gunungsari	5 722	1 769	20 792	499
Baros	-	2 755	6	340
Petir	24 620	24 620	182 408	18 240
Tunjung Teja	300	855	1 650	9 100
Cikeusal	-	6	3 851	3 872
Pamarayan	1 404	718	6 100	856
Bandung	-	-	335	236
Jawilan	56	71	4 502	1 700
Kopo	1 544	783	3 339	711
Cikande	-	-	556	213
Kibin	6	10	541	254
Kragilan	-	15	10 134	2 185
Waringinkurung	412	180	5	-
Mancak	5 304	2 629	146 876	8 225
Anyar	12 000	27 121	306 280	861 000
Bojonegara	3 440	4 200	4 600	4 550
Pulo Ampel	1 985	2 925	7 930	2 508
Kramatwatu	-	-	676	1 564
Ciruas	-	-	75	-
Pontang	-	-	-	-
Lebak Wangi	-	-	253	364
Carenang	-	-	-	-
Binuang	-	-	-	-
Tirtayasa	-	-	-	-
Tanara	-	-	400	-
Kabupaten Serang	72 040	99 240	743 799	1 062 176

Lanjutan Tabel/Continued Table 5.1.13

Kecamatan Subdistrict	Rambutan/ Rambutan (kw/ qui)		Salak/ Snakefruit (kw/ qui)	
	2021	2022*	2021	2022*
(1)	(43)	(44)	(45)	(46)
Cinangka	-	-	-	-
Padarincang	941	250	-	-
Ciomas	366	2 082	-	-
Pabuaran	-	89 612	-	-
Gunungsari	1 798	763	1 020	100
Baros	-	8 884	-	-
Petir	98 084	98 084	-	-
Tunjung Teja	1 950	10 480	-	-
Cikeusal	-	-	-	-
Pamarayan	1 596	324	-	-
Bandung	96	102	-	-
Jawilan	581	310	-	-
Kopo	10 896	3 834	5 323	-
Cikande	124	-	-	-
Kibin	41	9	-	-
Kragilan	-	526	-	-
Waringinkurung	150	-	150	-
Mancak	10 724	99	815	3
Anyar	-	-	-	-
Bojonegara	6	79	-	-
Pulo Ampel	1 260	1 260	29	14
Kramatwatu	-	-	-	-
Ciruas	-	-	-	-
Pontang	-	-	-	-
Lebak Wangi	-	-	-	-
Carenang	-	-	-	-
Binuang	-	-	-	-
Tirtayasa	-	-	-	-
Tanara	22	-	-	-
Kabupaten Serang	128 634	216 699	7 337	117

Lanjutan Tabel/Continued Table 5.1.13

Kecamatan Subdistrict	Sawo/Sapodilla/Sawo (kw/ qui)		Sirsak/ Soursop (kw/ qui)		Sukun/ Breadfruit (kw/ qui)	
	2021	2022*	2021	2022*	2021	2022*
(1)	(47)	(48)	(49)	(50)	(51)	(52)
Cinangka	-	-	-	-	-	-
Padarincang	1 362	5	1 644	129	2 272	548
Ciomas	33	51	23	39	417	684
Pabuaran	-	-	-	910	-	-
Gunungsari	266	8	3 276	45	1 520	79
Baros	10	380	-	600	-	19 000
Petir	7 064	7 064	-	-	14 304	14 304
Tunjung Teja	140	740	583	46	1 770	3 400
Cikeusal	1 082	1 076	112	128	59	44
Pamarayan	708	96	3 039	117	1 313	254
Bandung	-	12	78	24	110	56
Jawilan	-	-	751	350	420	420
Kopo	5 864	1 250	1 002	347	4 117	1 430
Cikande	-	-	-	-	90	22
Kibin	34	3	448	31	195	76
Kragilan	-	15	4	50	352	83
Waringinkurung	9	-	150	-	25	-
Mancak	28	-	2 700	3	2 061	46
Anyar	-	-	-	-	-	-
Bojonegara	193	69	368	345	4 650	2 600
Pulo Ampel	113	468	130	650	3 790	764
Kramatwatu	-	12	20	43	210	738
Ciruas	-	-	-	-	-	-
Pontang	-	-	-	-	-	-
Lebak Wangi	-	-	-	-	1 170	600
Carenang	-	-	-	-	-	-
Binuang	-	-	-	-	-	-
Tirtayasa	22	14	10	11	32	133
Tanara	8	-	4	-	135	-
Kabupaten Serang	16 936	11 262	14 341	3 868	39 010	45 282

Lanjutan Tabel/Continued Table 5.1.13

Kecamatan Subdistrict	Buah naga/Dragon fruit (kw/ qui)		Lemon (kw/ qui)		Lengkeng/Dimocarpus Longan (kw/ qui)	
	2021	2022 ^x	2021	2022 ^x	2021	2022 ^x
(1)	(53)	(54)	(55)	(56)	(57)	(58)
Cinangka	-	-	-	-	-	-
Padarincang	12	-	18	5	-	-
Ciomas	-	-	176	262	-	-
Pabuaran	-	-	-	-	-	-
Gunungsari	-	-	-	-	-	-
Baros	-	-	-	30	-	-
Petir	-	-	-	-	-	-
Tunjung Teja	-	-	-	-	-	-
Cikeusal	-	-	16	204	-	-
Pamarayan	-	-	-	-	-	-
Bandung	-	-	-	-	-	-
Jawilan	-	-	-	-	-	-
Kopo	-	-	-	-	-	-
Cikande	-	-	-	-	-	-
Kibin	-	-	-	-	-	-
Kragilan	-	-	-	-	-	-
Waringinkurung	-	-	-	-	-	-
Mancak	-	-	-	-	-	-
Anyar	-	-	-	-	-	-
Bojonegara	-	-	-	-	-	-
Pulo Ampel	-	-	-	-	-	-
Kramatwatu	202	1 075	-	-	-	-
Ciruas	-	-	-	-	-	-
Pontang	-	-	-	-	-	-
Lebak Wangi	-	-	-	-	-	-
Carenang	-	-	-	-	-	-
Binuang	-	-	-	-	-	-
Tirtayasa	-	-	-	-	-	-
Tanara	-	-	-	-	-	-
Kabupaten Serang	214	1 075	210	501	-	-

Sumber/Source: BPS, Statistik Pertanian Hortikultura SPH-BST/BPS-Statistics Indonesia, Agricultural Statistic for Horticulture SPH-BST

Table 5.1.14 **Produksi Buah-Buahan dan Sayuran Tahunan Menurut Jenis Tanaman di Kabupaten Serang (kuintal), 2019–2022**
Production of Annual Fruits and Vegetables by Kind of Plant in Serang Regency (quintal), 2019–2022

Jenis Tanaman <i>Kind of Plants</i>	Satuan <i>Unit</i>	2019	2020	2021	2022 ^x
(1)	(2)	(3)	(4)	(5)	(6)
Alpukat/ Avocado	kw/ qui	3 030	2 772	5 752	11 723
Anggur/ Grape	kw/ qui	-	-	2	-
Apel/ Apple	kw/ qui	1	-	-	-
Belimbing/ Star Fruit	kw/ qui	2 240	1 129	2 714	2 774
Duku/Langsat/Kokosan/ Duku	kw/ qui	3 944	6 787	6 303	21 279
Durian/ Durian	kw/ qui	326 042	124 131	83 229	427 624
Jambu Air/ Water Apple	kw/ qui	5 118	13 476	14 398	21 096
Jambu Biji/ Guava	kw/ qui	6 586	2 799	12 730	20 394
Jengkol/ Jengkol	kw/ qui	35 386	63 254	57 761	84 438
Jeruk Besar/ Pomelo	kw/ qui	277	397	613	472
Jeruk Siam/Keprok/ Orange/ Tangerine	kw/ qui	1 811	1 770	4 915	1 406
Mangga/ Mango	kw/ qui	76 868	81 402	116 008	206 231
Manggis/ Mangosteen	kw/ qui	3 664	468	5 604	2 055
Melinjo/ Gnetum/Melinjo	kw/ qui	337 728	285 968	259 154	300 417
Nangka/Cempedak/ Jackfruit	kw/ qui	12 257	25 267	23 401	14 523
Nenas/ Pineapple	kw/ qui	273	117	980	566
Pepaya/ Papaya	kw/ qui	28 285	30 511	77 832	50 481
Petai/ Twisted Cluster Bean	kw/ qui	44 133	33 790	72 040	99 240
Pisang/ Banana	kw/ qui	202 490	416 036	743 799	1 062 176
Rambutan/ Rambutan	kw/ qui	33 329	16 078	128 634	216 699

Lanjutan Tabel/*Continued Table 5.1.14*

Jenis Tanaman <i>Kind of Plants</i>	Satuan <i>Unit</i>	2019	2020	2021	2022^x
(1)	(2)	(3)	(4)	(5)	(6)
Salak/ Snakefruit	kw/ qui	1 038	2 991	7 337	117
Sawo/ Sapodilla/Sawo	kw/ qui	3 920	9 772	16 936	11 262
Sirsak/ Soursop	kw/ qui	3 962	4 423	14 341	3 868
Sukun/ Breadfruit	kw/ qui	27 526	45 338	39 010	45 282
Buah Naga/ Hylocereus polyrhizus	kw/ qui	214	1 075
Jeruk Lemon/ Lemon	kw/ qui	210	501
Lengkeng/ Dimocarpus longan	kw/ qui	-	-

Sumber/Source: BPS, Statistik Pertanian Hortikultura SPH-BST/BPS-Statistics Indonesia, *Agricultural Statistic for Horticulture SPH-BST*

**5.2 PERKEBUNAN
ESTATE CORPS**

Tabel 5.2.1 Luas Areal Tanaman Perkebunan Menurut Kecamatan dan Jenis Tanaman di Kabupaten Serang (ha), 2021 dan 2022
Table 5.2.1 Planted Area of Estate Crops by Subdistrict and Type of Crops in Serang Regency (ha), 2021 and 2022

Kecamatan Subdistrict (1)	Karet/Rubber		Kopi/ Coffee	
	2021 (2)	2022 ^x (3)	2021 (4)	2022 ^x (5)
Cinangka	0,50	-	376,00	377,00
Padarincang	-	-	306,00	306,00
Ciomas	-	-	618,00	619,00
Pabuaran	-	-	56,00	56,00
Gunungsari	-	-	115,00	115,00
Baros	-	-	32,00	32,00
Petir	-	-	36,00	36,00
Tunjung Teja	-	-	7,00	7,00
Cikeusal	-	-	-	-
Pamarayan	-	-	15,00	15,00
Bandung	-	-	-	-
Jawilan	-	-	-	-
Kopo	-	-	17,00	17,00
Cikande	-	-	-	-
Kibin	-	-	-	-
Kragilan	-	-	-	-
Waringinkurung	-	-	5,00	5,00
Mancak	-	-	127,00	127,00
Anyar	-	-	225,00	225,00
Bojonegara	-	-	3,00	3,00
Pulo Ampel	-	-	1,00	1,37
Kramatwatu	-	-	-	-

Lanjutan Tabel/*Continued Table* 5.2.1

Kecamatan Subdistrict	Karet/Rubber		Kopi/ Coffee	
	2021	2022 ^x	2021	2022 ^x
(1)	(2)	(3)	(4)	(5)
Ciruas	-	-	-	-
Pontang	-	-	-	-
Lebak Wangi	-	-	-	-
Carenang	-	-	-	-
Binuang	-	-	-	-
Tirtayasa	-	-	-	-
Tanara	-	-	-	-
Kabupaten Serang	0,50	0,00	1.939,00	1.941,37

Lanjutan Tabel/Continued Table 5.2.1

Kecamatan Subdistrict	Kelapa/Coconut		Cengkeh/Clove	
	2021	2022 ^x	2021	2022 ^x
(1)	(6)	(7)	(8)	(9)
Cinangka	1.516,00	1.558,00	286,00	289,00
Padarincang	1.203,00	1.204,00	592,00	595,00
Ciomas	802,00	813,00	404,00	406,00
Pabuaran	756,00	765,00	87,00	89,00
Gunungsari	256,00	256,05	41,00	42,00
Baros	169,00	170,00	136,00	139,00
Petir	410,00	412,50	20,00	21,00
Tunjung Teja	98,00	116,00	34,00	34,00
Cikeusal	175,00	177,05	-	-
Pamarayan	118,00	128,00	-	-
Bandung	5,00	5,00	-	-
Jawilan	85,00	85,00	14,00	14,00
Kopo	38,00	38,00	50,00	50,00
Cikande	23,00	23,05	-	-
Kibin	31,00	31,05	-	-
Kragilan	270,00	270,00	-	-
Waringinkurung	155,00	172,00	84,00	86,00
Mancak	1.822,00	1.823,00	115,00	116,00
Anyar	1.875,00	1.877,00	160,00	163,00
Bojonegara	35,00	38,00	44,00	44,00
Pulo Ampel	120,00	122,00	7,00	7,00
Kramatwatu	54,00	54,00	13,00	13,00
Ciruas	51,00	51,00	-	-
Pontang	31,00	31,00	-	-
Lebak Wangi	136,00	8,00	13,00	-
Carenang	62,00	62,00	-	-
Binuang	1,00	1,00	-	-
Tirtayasa	310,00	310,00	-	-
Tanara	80,00	80,00	-	-
Kabupaten Serang	10.687,00	10.680,70	2.100,00	2.108,00

Lanjutan Tabel/*Continued Table* 5.2.1

Kecamatan Subdistrict	Lada/ Pepper		Kapok/Rice Granary	
	2021	2022 ^x	2021	2022 ^x
(1)	(10)	(11)	(12)	(13)
Cinangka	108,00	111,00	-	-
Padarincang	20,00	20,00	4,00	4,00
Ciomas	-	-	-	-
Pabuaran	47,00	49,00	-	-
Gunungsari	65,00	68,00	-	-
Baros	14,00	14,00	-	-
Petir	-	-	-	-
Tunjung Teja	4,00	6,00	-	-
Cikeusal	-	-	-	-
Pamarayan	-	-	-	-
Bandung	-	-	-	-
Jawilan	-	-	-	-
Kopo	-	-	-	-
Cikande	-	-	-	-
Kibin	-	-	-	-
Kragilan	-	-	-	-
Waringinkurung	7,00	7,00	-	-
Mancak	16,00	16,00	-	-
Anyar	26,00	28,00	-	-
Bojonegara	3,00	3,00	-	-
Pulo Ampel	-	-	-	-
Kramatwatu	-	-	-	-
Ciruas	-	-	-	-
Pontang	-	-	-	-
Lebak Wangi	-	-	-	-
Carenang	-	-	-	-
Binuang	-	-	-	-
Tirtayasa	-	-	-	-
Tanara	-	-	-	-
Kabupaten Serang	310,00	322,00	4,00	4,00

Lanjutan Tabel/Continued Table 5.2.1

Kecamatan Subdistrict	Kakao/Cocoa		Panili/Vanilla	
	2021	2022 ^x	2021	2022 ^x
(1)	(14)	(15)	(16)	(17)
Cinangka	114,00	116,00	-	-
Padarincang	100,00	100,00	-	-
Ciomas	56,00	59,00	-	-
Pabuaran	176,00	179,00	-	-
Gunungsari	246,00	246,00	-	-
Baros	76,00	76,00	-	-
Petir	28,00	28,00	-	-
Tunjung Teja	34,00	36,00	-	-
Cikeusal	57,00	67,00	-	-
Pamarayan	33,00	33,00	-	-
Bandung	5,00	5,00	-	-
Jawilan	-	-	-	-
Kopo	8,00	8,00	-	-
Cikande	-	-	-	-
Kibin	-	-	-	-
Kragilan	-	-	-	-
Waringinkurung	71,00	72,00	-	-
Mancak	126,00	129,00	-	-
Anyar	779,00	781,00	-	-
Bojonegara	13,00	13,00	-	-
Pulo Ampel	17,00	17,00	-	-
Kramatwatu	4,00	4,00	-	-
Ciruas	-	-	-	-
Pontang	-	-	-	-
Lebak Wangi	4,00	-	-	-
Carenang	-	-	-	-
Binuang	-	-	-	-
Tirtayasa	-	-	-	-
Tanara	-	-	-	-
Kabupaten Serang	1.947,00	1.969,00	-	0,00

Lanjutan Tabel/*Continued Table* 5.2.1

Kecamatan <i>Subdistrict</i>	Pala/ <i>Nutmeg</i>		Jambu Mete/ <i>Cashew Fruit</i>	
	2021	2022 ^x	2021	2022 ^x
(1)	(18)	(19)	(20)	(21)
Cinangka	-	-	-	-
Padarincang	-	-	-	-
Ciomas	5,00	5,00	-	-
Pabuaran	-	-	-	-
Gunungsari	-	-	-	-
Baros	-	-	-	-
Petir	-	-	-	-
Tunjung Teja	-	-	-	-
Cikeusal	-	-	-	-
Pamarayan	-	-	-	-
Bandung	-	-	-	-
Jawilan	-	-	-	-
Kopo	-	-	-	-
Cikande	-	-	-	-
Kibin	-	-	-	-
Kragilan	-	-	-	-
Waringinkurung	-	-	-	-
Mancak	-	-	-	-
Anyar	-	-	-	-
Bojonegara	-	-	-	-
Pulo Ampel	-	-	-	-
Kramatwatu	-	-	-	-
Ciruas	-	-	-	-
Pontang	-	-	-	-
Lebak Wangi	-	-	-	-
Carenang	-	-	-	-
Binuang	-	-	-	-
Tirtayasa	-	-	-	-
Tanara	-	-	-	-
Kabupaten Serang	5,00	5,00	-	0,00

Lanjutan Tabel/Continued Table 5.2.1

Kecamatan Subdistrict	Jarak Pagar / <i>Jatropha curcas</i>		Kemiri/ <i>Candlenut Fruit</i>	
	2021	2022 ^x	2021	2022 ^x
(1)	(22)	(23)	(24)	(25)
Cinangka	...	-	20,00	20,00
Padarincang	...	-	-	-
Ciomas	...	-	-	-
Pabuaran	...	-	-	-
Gunungsari	...	-	-	-
Baros	...	-	-	-
Petir	...	-	-	-
Tunjung Teja	...	-	-	-
Cikeusal	...	-	-	-
Pamarayan	...	-	-	-
Bandung	...	-	-	-
Jawilan	...	-	-	-
Kopo	...	-	8,00	8,00
Cikande	...	-	-	-
Kibin	...	-	-	-
Kragilan	...	-	-	-
Waringinkurung	...	-	1,00	1,00
Mancak	...	-	-	-
Anyar	...	-	-	-
Bojonegara	...	-	-	-
Pulo Ampel	...	-	-	-
Kramatwatu	...	-	-	-
Ciruas	...	-	-	-
Pontang	...	-	-	-
Lebak Wangi	...	-	-	-
Carenang	...	-	-	-
Binuang	...	-	-	-
Tirtayasa	...	-	-	-
Tanara	...	-	-	-
Kabupaten Serang	...	0,00	29,00	29,00

Lanjutan Tabel/Continued Table 5.2.1

Kecamatan Subdistrict	Aren/Sugar Palm		Kapulaga/Sugar cane	
	2021	2022 ^x	2021	2022 ^x
(1)	(26)	(27)	(28)	(29)
Cinangka	5,00	5,00	...	-
Padarincang	-	-	...	-
Ciomas	-	80,00	...	-
Pabuaran	-	-	...	-
Gunungsari	2,00	2,00	...	-
Baros	-	-	...	-
Petir	-	-	...	-
Tunjung Teja	-	-	...	-
Cikeusal	-	-	...	-
Pamarayan	-	-	...	-
Bandung	-	-	...	-
Jawilan	-	-	...	-
Kopo	-	-	...	-
Cikande	-	-	...	-
Kibin	-	-	...	-
Kragilan	-	-	...	-
Waringinkurung	-	-	...	-
Mancak	11,00	11,00	...	-
Anyar	-	-	...	-
Bojonegara	-	-	...	-
Pulo Ampel	-	-	...	-
Kramatwatu	-	-	...	-
Ciruas	-	-	...	-
Pontang	-	-	...	-
Lebak Wangi	-	-	...	-
Carenang	-	-	...	-
Binuang	-	-	...	-
Tirtayasa	-	-	...	-
Tanara	-	-	...	-
Kabupaten Serang	18,00	98,00	...	0,00

Sumber/Source: Dinas Pertanian Kabupaten Serang Bidang Perkebunan/Department of Agriculture in the Plantation Sector

Tabel
Table 5.2.2

Produksi Perkebunan Menurut Kecamatan dan Jenis Tanaman di Kabupaten Serang (ton), 2021 dan 2022
Production of Estates by Subdistrict and Type of Crops in Serang Regency (ton), 2021 and 2022

Kecamatan Subdistrict	Karet/Rubber		Kopi/ Coffee	
	2021	2022 ^x	2021	2022 ^x
(1)	(2)	(3)	(4)	(5)
Cinangka	-	-	80,06	80,06
Padarincang	-	-	111,00	111,00
Ciomas	-	-	126,00	126,00
Pabuaran	-	-	11,90	11,90
Gunungsari	-	-	16,97	16,97
Baros	-	-	4,57	4,57
Petir	-	-	9,30	9,30
Tunjung Teja	-	-	2,70	2,70
Cikeusal	-	-	-	-
Pamarayan	-	-	3,14	3,14
Bandung	-	-	-	-
Jawilan	-	-	-	-
Kopo	-	-	1,50	1,50
Cikande	-	-	-	-
Kibin	-	-	-	-
Kragilan	-	-	-	-
Waringinkurung	-	-	4,00	4,00
Mancak	-	-	59,65	59,65
Anyar	-	-	118,13	118,13
Bojonegara	-	-	2,06	2,06
Pulo Ampel	-	-	1,37	1,37
Kramatwatu	-	-	-	-
Ciruas	-	-	-	-

Lanjutan Tabel/*Continued Table 5.2.2*

Kecamatan Subdistrict	Karet/Rubber		Kopi/ Coffee	
	2021	2022 ^x	2021	2022 ^x
(1)	(2)	(3)	(4)	(5)
Pontang	-	-	-	-
Lebak Wangi	-	-	-	-
Carenang	-	-	-	-
Binuang	-	-	-	-
Tirtayasa	-	-	-	-
Tanara	-	-	-	-
Kabupaten Serang	-	0,00	552,35	552,35

Lanjutan Tabel/Continued Table 5.2.2

Kecamatan Subdistrict	Kelapa/Coconut		Cengkeh/Clove	
	2021	2022*	2021	2022*
(1)	(6)	(7)	(8)	(9)
Cinangka	1.115,05	1.117,05	61,04	61,04
Padarincang	997,20	997,20	55,21	55,21
Ciomas	182,00	183,00	27,00	27,00
Pabuaran	466,40	466,50	10,07	10,07
Gunungsari	139,35	139,37	13,06	13,06
Baros	23,74	23,74	6,08	6,08
Petir	126,00	126,00	8,00	8,00
Tunjung Teja	38,74	38,74	14,00	14,00
Cikeusal	74,50	74,50	-	-
Pamarayan	68,04	68,04	-	-
Bandung	2,46	2,46	-	-
Jawilan	40,32	40,32	4,00	4,00
Kopo	21,88	21,88	21,00	21,00
Cikande	10,80	10,80	-	-
Kibin	13,65	13,65	-	-
Kragilan	10,91	10,91	-	-
Waringinkurung	220,22	220,24	9,00	9,00
Mancak	824,78	824,78	14,03	14,03
Anyar	1.256,10	1.256,10	15,00	15,00
Bojonegara	22,26	22,26	7,00	7,00
Pulo Ampel	260,40	260,40	3,00	3,00
Kramatwatu	23,34	23,34	3,00	3,00
Ciruas	19,22	19,22	-	-
Pontang	9,60	9,60	-	-
Lebak Wangi	5,00	5,00	-	-
Carenang	26,44	26,44	-	-
Binuang	0,48	0,48	-	-
Tirtayasa	166,43	166,43	-	-
Tanara	35,49	35,49	-	-
Kabupaten Serang	6.200,80	6.203,94	270,49	270,49

Lanjutan Tabel/*Continued Table 5.2.2*

Kecamatan Subdistrict	Lada/ Pepper		Kapok/Rice Granary	
	2021	2022*	2021	2022*
(1)	(10)	(11)	(12)	(13)
Cinangka	17,02	17,02	-	-
Padarincang	5,00	5,00	1,40	1,40
Ciomas	-	-	-	-
Pabuaran	10,00	10,00	-	-
Gunungsari	9,00	9,00	-	-
Baros	4,06	4,06	-	-
Petir	-	-	-	-
Tunjung Teja	1,00	1,00	-	-
Cikeusal	-	-	-	-
Pamarayan	-	-	-	-
Bandung	-	-	-	-
Jawilan	-	-	-	-
Kopo	-	-	-	-
Cikande	-	-	-	-
Kibin	-	-	-	-
Kragilan	-	-	-	-
Waringinkurung	4,00	4,00	-	-
Mancak	2,18	2,18	-	-
Anyar	4,05	4,05	-	-
Bojonegara	1,00	1,00	-	-
Pulo Ampel	-	-	-	-
Kramatwatu	-	-	-	-
Ciruas	-	-	-	-
Pontang	-	-	-	-
Lebak Wangi	-	-	-	-
Carenang	-	-	-	-
Binuang	-	-	-	-
Tirtayasa	-	-	-	-
Tanara	-	-	-	-
Kabupaten Serang	57,31	57,31	1,40	1,40

Lanjutan Tabel/Continued Table 5.2.2

Kecamatan Subdistrict	Kakao/Cocoa		Panili/Vanilla	
	2021	2022 ^x	2021	2022 ^x
(1)	(14)	(15)	(16)	(17)
Cinangka	10,00	10,05	-	-
Padarancang	11,00	11,00	-	-
Ciomas	16,05	16,05	-	-
Pabuaran	16,00	16,00	-	-
Gunungsari	38,06	38,06	-	-
Baros	8,00	8,00	-	-
Petir	7,00	7,00	-	-
Tunjung Teja	6,00	7,00	-	-
Cikeusal	13,00	13,00	-	-
Pamarayan	10,00	10,05	-	-
Bandung	2,00	2,00	-	-
Jawilan	-	-	-	-
Kopo	3,00	3,00	-	-
Cikande	-	-	-	-
Kibin	-	-	-	-
Kragilan	-	-	-	-
Waringinkurung	10,00	10,00	-	-
Mancak	75,12	75,12	-	-
Anyar	130,00	130,00	-	-
Bojonegara	1,00	1,00	-	-
Pulo Ampel	3,00	3,00	-	-
Kramatwatu	2,00	2,00	-	-
Ciruas	-	-	-	-
Pontang	-	-	-	-
Lebak Wangi	-	-	-	-
Carenang	-	-	-	-
Binuang	-	-	-	-
Tirtayasa	-	-	-	-
Tanara	-	-	-	-
Kabupaten Serang	361,23	362,33	-	0,00

Lanjutan Tabel/*Continued Table 5.2.2*

Kecamatan Subdistrict	Pala/Nutmeg		Jambu Mete/Cashew Fruit	
	2021	2022 ^x	2021	2022 ^x
(1)	(18)	(19)	(20)	(21)
Cinangka	-	-	-	-
Padarincang	-	-	-	-
Ciomas	0,50	0,50	-	-
Pabuaran	-	-	-	-
Gunungsari	-	-	-	-
Baros	-	-	-	-
Petir	-	-	-	-
Tunjung Teja	-	-	-	-
Cikeusal	-	-	-	-
Pamarayan	-	-	-	-
Bandung	-	-	-	-
Jawilan	-	-	-	-
Kopo	-	-	-	-
Cikande	-	-	-	-
Kibin	-	-	-	-
Kragilan	-	-	-	-
Waringinkurung	-	-	-	-
Mancak	-	-	-	-
Anyar	-	-	-	-
Bojonegara	-	-	-	-
Pulo Ampel	-	-	-	-
Kramatwatu	-	-	-	-
Ciruas	-	-	-	-
Pontang	-	-	-	-
Lebak Wangi	-	-	-	-
Carenang	-	-	-	-
Binuang	-	-	-	-
Tirtayasa	-	-	-	-
Tanara	-	-	-	-
Kabupaten Serang	0,50	0,50	-	0,00

Lanjutan Tabel/Continued Table 5.2.2

Kecamatan Subdistrict	Jarak Pagar / <i>Jatropha</i> curcas		Kemiri/ <i>Candlenut</i> Fruit	
	2021	2022 ^x	2021	2022 ^x
(1)	(22)	(23)	(24)	(25)
Cinangka	...	-	0,70	0,70
Padarincang	...	-	-	-
Ciomas	...	-	-	-
Pabuaran	...	-	-	-
Gunungsari	...	-	-	-
Baros	...	-	-	-
Petir	...	-	-	-
Tunjung Teja	...	-	-	-
Cikeusal	...	-	-	-
Pamarayan	...	-	-	-
Bandung	...	-	-	-
Jawilan	...	-	-	-
Kopo	...	-	-	-
Cikande	...	-	-	-
Kibin	...	-	-	-
Kragilan	...	-	-	-
Waringinkurung	...	-	0,20	0,20
Mancak	...	-	-	-
Anyar	...	-	-	-
Bojonegara	...	-	-	-
Pulo Ampel	...	-	-	-
Kramatwatu	...	-	-	-
Ciruas	...	-	-	-
Pontang	...	-	-	-
Lebak Wangi	...	-	-	-
Carenang	...	-	-	-
Binuang	...	-	-	-
Tirtayasa	...	-	-	-
Tanara	...	-	-	-
Kabupaten Serang	...	0,00	0,90	0,90

Lanjutan Tabel/Continued Table 5.2.2

Kecamatan Subdistrict	Aren/Sugar Palm		Kapulaga/Sugar cane	
	2021	2022 ^x	2021	2022 ^x
(1)	(26)	(27)	(28)	(29)
Cinangka	5,00	1,00	...	-
Padarincang	-	-	...	-
Ciomas	-	96,00	...	-
Pabuaran	-	-	...	-
Gunungsari	2,00	-	...	-
Baros	-	-	...	-
Petir	-	-	...	-
Tunjung Teja	-	-	...	-
Cikeusal	-	-	...	-
Pamarayan	-	-	...	-
Bandung	-	-	...	-
Jawilan	-	-	...	-
Kopo	-	-	...	-
Cikande	-	-	...	-
Kibin	-	-	...	-
Kragilan	-	-	...	-
Waringinkurung	-	-	...	-
Mancak	11,00	1,00	...	-
Anyar	-	-	...	-
Bojonegara	-	-	...	-
Pulo Ampel	-	-	...	-
Kramatwatu	-	-	...	-
Ciruas	-	-	...	-
Pontang	-	-	...	-
Lebak Wangi	-	-	...	-
Carenang	-	-	...	-
Binuang	-	-	...	-
Tirtayasa	-	-	...	-
Tanara	-	-	...	-
Kabupaten Serang	18,00	98,00	...	0,00

Sumber/Source: Dinas Pertanian Kabupaten Serang Bidang Perkebunan/Department of Agriculture in the Plantation Sector

**5.3 PETERNAKAN
LIVESTOCK**

Tabel 5.3.1 Data Populasi Peternakan di Kabupaten Serang (Ekor), 2022
Table 5.3.1 Livestock Population Data in Serang Regency (Heads), 2022

No	Komoditas Ternak Livestock Commodity	Populasi Awal Initial Population	Populasi Akhir Final Population
(1)	(2)	(3)	(4)
1	Kerbau Buffalo	16 394	14 979
2	Kuda Horse	-	-
3	Sapi Potong Beef Cattle	5 188	5 607
4	Sapi Perah Dairy Cows	-	-
5	Babi pig	-	-
6	Domba Lamb	141 298	129 422
7	Kambing Goat	185 306	169 368
8	Kelinci Rabbit	-	-
9	Ayam Buras Free range Chicken	1 913 719	1 860 733
10	Ayam Ras Pedaging Broiler	5 373 189,59	5 888 475,59
11	Ayam Ras Petelur Laying Pullet	1 210 672	1 164 511
12	Merpati Dove	-	-
13	Burung Puyuh Quail	-	-
14	Itik Duck	976 204	975 811

Sumber/Source: Dinas Pertanian Kabupaten Serang Bidang Peternakan/Department of Agriculture in the livestock Sector

Tabel 5.3.2 Data Produksi Peternakan di Kabupaten Serang, 2022
Table 5.3.2 Livestock Production Data in Serang Regency (Heads), 2022

No	Komoditas Ternak Livestock Commodity	Data Produksi Production Data		
		Produksi Daging Meat Production	Produksi Telur Egg Production	Produksi Susu Milk Production
(1)	(2)	(3)	(4)	(5)
1	Kerbau Buffalo	642 162	-	-
2	Kuda Horse	-	-	-
3	Sapi Potong Beef Cattle	462 852	-	-
4	Sapi Perah Dairy Cows	-	-	-
5	Babi pig	-	-	-
6	Domba Sheep	367 680	-	-
7	Kambing Goat	120 152	-	-
8	Kelinci Rabbit	-	-	-
9	Ayam Buras Free range Chicken	109 819,92	-	-
10	Ayam Ras Pedaging Broiler	29 967 282,04	-	-
11	Ayam Ras Petelur Laying Pullet	115 269,30	15 472 188	-
12	Merpati Dove	-	-	-
13	Burung Puyuh Quail	-	-	-
14	Itik Duck	1 904 881,97	-	-

Sumber/Source: Dinas Pertanian Kabupaten Serang Bidang Peternakan/Department of Agriculture in the livestock Sector

Tabel
Table 5.3.3

**Data Populasi Peternakan Menurut Kecamatan di
Kabupaten Serang, 2021**
*Livestock Population Data by Subdistrict in Serang Regency
(Heads), 2021*

Kecamatan Subdistrict	Kerbau Buffalo	Sapi Potong Beef Cattle	Domba Lamb
(1)	(2)	(3)	(4)
Cinangka	1 164	106	6 741
Padarincang	742	-	5 063
Ciomas	398	-	7 418
Pabuaran	288	4 523	3 411
Gunungsari	360	-	4 175
Baros	254	-	5 669
Petir	751	-	6 144
Tunjung Teja	722	-	5 271
Cikeusal	1 236	-	7 063
Pamarayan	1 044	-	5 741
Bandung	602	-	3 845
Jawilan	1 062	-	5 279
Kopo	859	-	6 374
Cikande	819	170	6 147
Kibin	343	-	4 824
Kragilan	621	-	6 172
Waringinkurung	485	18	5 130
Mancak	420	-	4 529
Anyar	907	-	5 689
Bojonegara	614	176	2 075
Pulo Ampel	285	-	1 338
Kramatwatu	192	8	4 831
Ciruas	247	-	4 774
Pontang	187	5	4 965

Lanjutan Tabel/*Continued Table* 5.3.3

Kecamatan Subdistrict	Kerbau Buffalo	Sapi Potong Beef Cattle	Domba Lamb
(1)	(2)	(3)	(4)
Lebakwangi	319	-	2 024
Carenang	350	-	4 027
Binuang	243	-	1 074
Tirtayasa	388	6	3 274
Tanara	541	-	3 831
Kabupaten Serang	16 443	5 012	136 898

Sumber/*Source*: Dinas Pertanian Kabupaten Serang Bidang Peternakan/*Department of Agriculture in the livestock Sector*

Lanjutan Tabel/Continued Table 5.3.3

Kecamatan Subdistrict	Kambing Goat	Ayam Burass Free Range Chicken	Itik Duck
(1)	(2)	(3)	(4)
Cinangka	8 334	28 475	95 527
Padarincang	5 588	7 634	68 742
Ciomas	5 321	10 836	100 512
Pabuaran	3 047	8 878	95 216
Gunungsari	5 884	11 754	80 245
Baros	3 017	18 322	50 216
Petir	5 884	29 076	83 214
Tunjung Teja	4 043	34 218	36 452
Cikeusal	4 710	50 227	76 331
Pamarayan	5 631	38 506	102 142
Bandung	3 099	19 644	53 687
Jawilan	4 744	28 315	86 324
Kopo	6 301	50 362	80 587
Cikande	6 574	39 638	85 324
Kibin	4 022	25 699	85 671
Kragilan	6 410	28 440	63 280
Waringinkurung	7 505	22 745	40 235
Mancak	4 027	10 652	70 251
Anyar	6 873	22 138	82 018
Bojonegara	8 479	17 541	42 587
Pulo Ampel	8 613	23 214	32 014
Kramatwatu	7 348	21 304	75 024
Ciruas	5 410	37 593	60 268
Pontang	5 748	65 711	45 012
Lebakwangi	3 816	49 021	37 554
Carenang	7 035	57 690	56 943
Binuang	6 824	66 327	68 527
Tirtayasa	8 847	73 328	41 288
Tanara	8 541	93 518	30 254
Kabupaten Serang	171 675	988 804	1 905

Sumber/Source: Dinas Pertanian Kabupaten Serang Bidang Peternakan/Department of Agriculture in the livestock Sector

INDUSTRI, PERTAMBANGAN DAN ENERGI

INDUSTRY, MINING AND ENERGY

STATISTIK PDAM KABUPATEN SERANG

Statistics of Local Waterwork of Serang Regency

2022

Jumlah Pelanggan
Number of Customers

26.926

**Air yang
Disalurkan**
Water Distributed m^3

450.807

**Nilai Air yang
Disalurkan**
Value of Distributed Water

3,02 milyar/billion

PENJELASAN TEKNIS

1. **Perusahaan Listrik Negara** adalah perusahaan yang bergerak di bidang tenaga listrik untuk kepentingan masyarakat dan negara dan meliputi usaha-usaha produksi, transmisi, distribusi, perencanaan dan pembangunan serta pengembangan jasa-jasa tenaga listrik.
2. **Pelanggan** adalah individu atau kelompok, baik rumah tangga, perusahaan atau institusi non profit yang membeli air bersih dari perusahaan air bersih.
3. **Air disalurkan** adalah volume air bersih dari perusahaan air bersih

TECHNICAL NOTES

1. **State Electricity Company** is a company engaged in the field of electricity for the benefit of the community and the state and includes businesses in production, transmission, distribution, planning and development as well as the development of electricity services.
2. **Customers** are individuals or groups, whether household, company or non-profit institutions that buy water supply from water supply establishment.
3. **Distributed water** is the volume of water supply from water supply establishment.

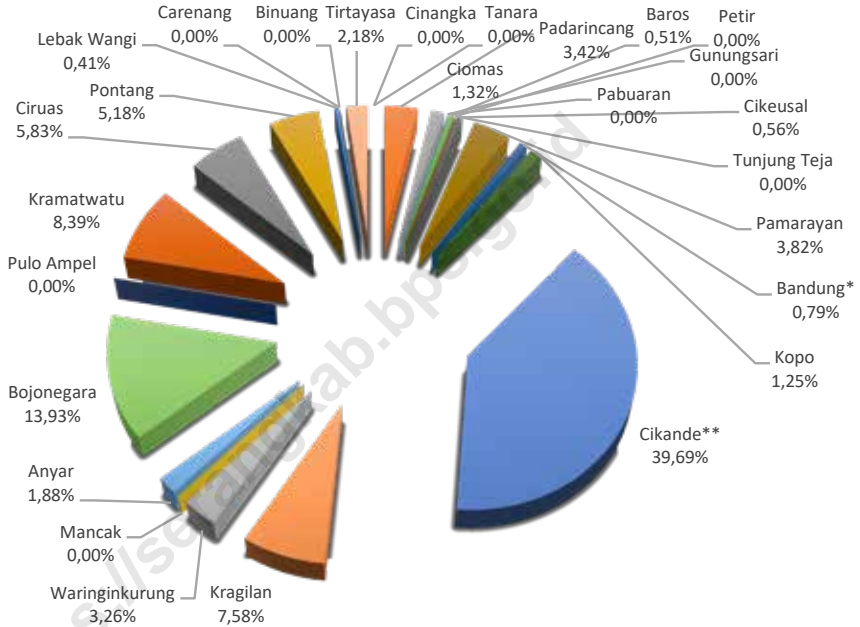
ULASAN

DESCRIPTION

1. Di wilayah Kabupaten Serang terdapat 2 UPJ PLN yaitu di kecamatan Anyar dan Cikande. Pada tahun 2021, total pelanggan dari dua UPJ tersebut tercatat sebanyak 321,17 ribu pelanggan. Dari UPJ tersebut, rumah tangga adalah pemakai listrik terbesar dengan persentase 94,97 persen.
 2. Mengenai penyaluran air PDAM Serang, ada sebanyak 26.926 pelanggan, dengan jumlah air minum yang didistribusikan sebesar 450.807 m³ dan nilai didistribusikan 3,02 milyar rupiah.
1. *In Serang Regency there are 2 UPJ in district Anyar and Cikande. Total from those UPJ in 2021 is 321,17 thousand customers. From the two UPJ, household is the largest electricity user with the percentage of 94,97 percent.*
 2. *Regarding the water supply PDAM Serang, there are 26.926 customers, with the amount of drinking water distributed by 450.807 m³ valued 3,02 billion rupiah.*

Gambar 6.1
Figures

Persentase Pelanggan Air Menurut Kecamatan di Kabupaten Serang, 2022
Percentage of Customers Water by Subdistrict in Serang Regency, 2022



Sumber/Source : PDAM Tirta Albantani Kabupaten Serang/Local Waterwork of Serang Regency

Tabel
Table 6.1

Daya Terpasang, Produksi, dan Distribusi Listrik PT. PLN (Persero) pada Cabang/Ranting PLN Menurut Kecamatan di Kabupaten Serang, 2022
Installed Electricity Power, Production, and Distribution of PT. PLN (Persero) at PLN Branch by Subdistrict in Serang Regency, 2022

Kecamatan Subdistrict	Daya Terpasang Installed Electricity Power (KW)	Produksi Listrik Electricity Production (KWh)	Listrik Terjual Electricity Sold (KWh)	Dipakai Sendiri Own Used (KWh)	Susut/ Hilang Shrinkage/ Lost (KWh)
(1)	(2)	(3)	(4)	(5)	(6)
Cinangka
Padarincang
Ciomas
Pabuaran
Gunungsari
Baros
Petir
Tunjung Teja
Cikeusal
Pamarayan
Bandung
Jawilan
Kopo
Cikande
Kibin
Kragilan
Waringinkurung
Mancak
Anyar
Bojonegara
Pulo Ampel
Kramatwatu

Lanjutan Tabel/*Continued Table 6.1*

Kecamatan Subdistrict	Daya Terpasang Installed Electricity Power (KW)	Produksi Listrik Electricity Production (KWh)	Listrik Terjual Electricity Sold (KWh)	Dipakai Sendiri Own Used (KWh)	Susut/ Hilang Shrinkage/ Lost (KWh)
(1)	(2)	(3)	(4)	(5)	(6)
Ciruas
Pontang
Lebak Wangi
Carenang
Binuang
Tirtayasa
Tanara
Kabupaten Serang

Sumber/Source: PT PLN Cabang Serang / Serang Branch Office of State Electricity Enterprise

Tabel
Table 6.2**Jumlah Pelanggan Listrik Menurut Kecamatan di
Kabupaten Serang, 2018–2022**
**Number of Electricity Customers by Subdistrict in Serang
Regency, 2018–2022**

Kecamatan Subdistrict	2018	2019	2020	2021	2022
(1)	(2)	(3)	(4)	(5)	(6)
Cinangka
Padarincang
Ciomas
Pabuaran
Gunungsari
Baros
Petir
Tunjung Teja
Cikeusal
Pamarayan
Bandung
Jawilan
Kopo
Cikande
Kibin
Kragilan
Waringinkurung
Mancak
Anyar
Bojonegara
Pulo Ampel
Kramatwatu
Ciruas
Pontang
Lebak Wangi

Lanjutan Tabel/*Continued Table 6.2*

Kecamatan Subdistrict	2018	2019	2020	2021	2022
(1)	(2)	(3)	(4)	(5)	(6)
Carenang
Binuang
Tirtayasa
Tanara
Kabupaten Serang

Sumber/*Source*: PT PLN Cabang Serang / *Serang Branch Office of State Electricity Enterprise*

Tabel
Table 6.3**Jumlah Pelanggan dan Air yang Disalurkan Menurut Kecamatan di Kabupaten Serang, 2022**
Number of Customers and Distributed Water by Subdistrict in Serang Regency, 2022

Kecamatan Subdistrict	Pelanggan Number of Customers	Air Disalurkan Distributed Water (m ³)	Nilai Value (Rp)
(1)	(2)	(3)	(4)
Cinangka	-	-	-
Padarincang	920	13 792	84 086 000
Ciomas	355	3 752	28 463 000
Pabuaran	0	0	0
Gunungsari	0	0	0
Baros	138	333	8 600 950
Petir	0	0	0
Tunjung Teja	0	0	0
Cikeusal	151	2 534	15 626 500
Pamarayan	1 029	19 892	120 962 250
Bandung*	213	2 481	15 976 000
Jawilan*	-	-	-
Kopo	336	6 213	41 061 000
Cikande**	10 687	177 246	1 163 929 350
Kibin**	-	-	-
Kragilan	2 040	27 055	206 463 050
Waringinkurung	877	11 898	84 020 200
Mancak	0	0	0
Anyar	507	5 230	46 423 350
Bojonegara	3 752	72 601	510 163 400
Pulo Ampel	0	0	0
Kramatwatu	2 259	38 098	238 700 000
Ciruas	1 569	34 976	271 399 700
Pontang	1 395	27 055	90 348 500

Lanjutan Tabel/*Continued Table 6.3*

Kecamatan <i>Subdistrict</i>	Pelanggan <i>Number of Customers</i>	Air Disalurkan <i>Distributed Water</i> (m ³)	Nilai <i>Value</i> (Rp)
(1)	(2)	(3)	(4)
Lebak Wangi	110	1 212	8 062 500
Carenang	0	0	0
Binuang	0	0	0
Tirtayasa	588	6 439	84 477 600
Tanara	0	0	0
Kabupaten Serang	26 926	450 807	3 018 763 350

Catatan/*Note*: * Kecamatan Bandung dan Jawilan tergabung dalam wtp (water treatment plant) yang sama pada Kecamatan Bandung

** Kecamatan Cikande dan Kibin tergabung dalam wtp (water treatment plant) yang sama pada Kecamatan Cikande

Sumber/*Source*: PDAM Tirta Albantani Kabupaten Serang/*Local Waterwork of Serang Regency*

19

Jumlah Rumah Makan/ Restoran


Number of Restaurants



Jumlah Perusahaan Akomodasi

Number of Hotels/ Accomodations

48



1,4
juta/million

Jumlah Wisatawan Berkunjung dalam 1 tahun

Number of Tourists in 1 year



PENJELASAN TEKNIS**TECHNICAL NOTES**

1. Wisatawan mancanegara (wisman) ialah setiap pengunjung yang mengunjungi suatu negara di luar tempat tinggalnya, didorong oleh satu atau beberapa keperluan tanpa bermaksud memperoleh penghasilan di tempat yang dikunjungi dan lamanya kunjungan tersebut tidak lebih dari satu tahun (12 bulan).
 2. Rata-rata lama tinggal adalah rata-rata waktu tinggal wisatawan mancanegara di Indonesia untuk satu kali kunjungan.
 3. Usaha penyediaan akomodasi adalah usaha yang menyediakan pelayanan penginapan yang dapat dilengkapi dengan pelayanan pariwisata lainnya. Usaha penyediaan akomodasi dapat berupa hotel, vila, pondok wisata, bumi perkemahan, persinggahan karavan, dan akomodasi lainnya yang digunakan untuk tujuan pariwisata.
 4. Hotel adalah penyediaan akomodasi secara harian berupa kamar-kamar di dalam satu bangunan yang dapat dilengkapi dengan jasa pelayanan makan dan minum, kegiatan hiburan dan atau fasilitas lainnya. Hotel terdiri dari hotel berbintang dan hotel non- bintang.
1. *An International Visitor is any person visiting a country other than his usual place of residence for any reason other than for earning income in the country visited, and the length of stay is no more than one year (12 months).*
 2. *Average length of stay is the average stay duration of foreign visitor in Indonesia for one trip.*
 3. *The business of providing accommodation is a business that provides specialty services that can be equipped with other tourism services. It includes hotel, villa, cottage, camping, caravan stop, and other accommodation that are used for tourism purposes.*
 4. *Hotel is a daily supply of accommodation rooms within a building which can be equipped with eating and drinking services, entertainment activities and/or other facilities. Hotel consists of a classified hotel and a non-classified hotel.*

5. Hotel bintang adalah usaha penyediaan jasa pelayanan penginapan, makan minum serta jasa lainnya bagi umum dengan menggunakan sebagian atau seluruh bangunan. Usaha ini dikelola secara komersial serta memenuhi ketentuan persyaratan sebagai hotel bintang (termasuk berlian) yang ditetapkan dalam surat keputusan instansi yang membinanya. Misalnya hotel bintang lima, hotel bintang empat dan seterusnya.
 6. Tingkat penghunian kamar hotel adalah persentase banyaknya malam kamar yang dihuni terhadap banyaknya malam kamar yang tersedia.
 7. Rata-rata lamanya tamu menginap adalah banyaknya malam tempat tidur yang terpakai (malam tamu) dengan banyaknya tamu yang menginap di hotel atau akomodasi lainnya.
5. *A star hotel is the business of providing an accommodation, eating and drinking as well as other services for the public by using a building or a part of a building. It is managed commercially and meets specified requirements as a star hotel (including diamonds) set forth in the decree of fostering agency. For example, five star hotel, four star hotel, and so on.*
 6. *Room occupancy rate is the number of room-nights occupied divided by the number of room-nights available, multiplied by 100 percent.*
 7. *Average length of stay is the number of bed-nights used (guest night) divided by the number of guests coming to spend the night at the accommodation.*

ULASAN

Pada tahun 2021, tercatat sebanyak 19 rumah makan/restoran berada di wilayah Kabupaten Serang. Sebagai daerah wisata, Kecamatan Anyar memiliki rumah makan/restoran terbanyak yaitu sejumlah 9.

Jumlah perusahaan akomodasi di Kabupaten Serang pada tahun 2021 sebanyak 48 tersebar dalam lima kecamatan: Cinangka, Cikande, Anyar, Kramatwatu dan Waringinkurung. Perusahaan akomodasi terbanyak berada di kecamatan Cinangka dan Anyar yang mencakup 37,5 persen dari seluruh perusahaan akomodasi yang ada di Kabupaten Serang.

Pada tahun 2021 terdapat 1,48 juta orang yang berkunjung ke wilayah Kabupaten Serang. Kunjungan wisatawan terbanyak terjadi di bulan Desember, sedangkan bulan Agustus menjadi bulan dengan jumlah wisatawan yang berkunjung terkecil.

DESCRIPTION

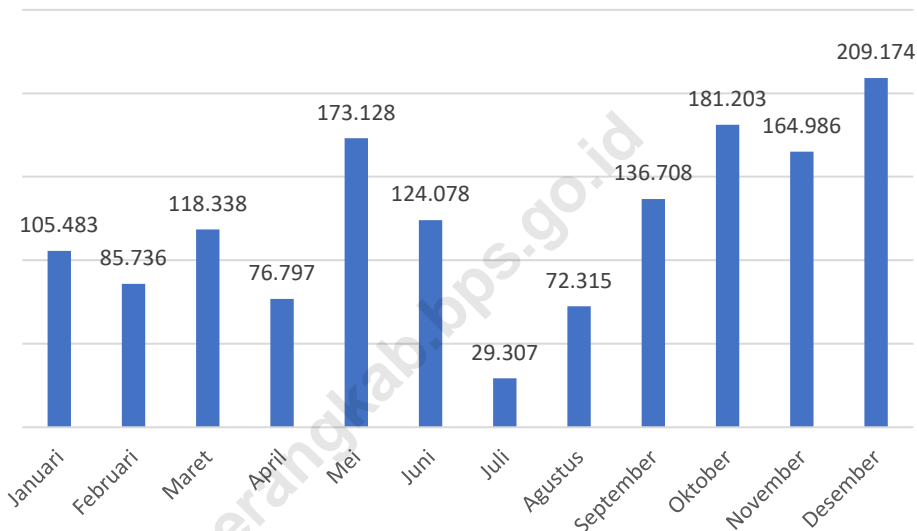
In 2021, there are recorded as many as 19 restaurants/restaurants in the Serang Regency area. As a tourist area, Anyar District has the most restaurants, namely a number of 9.

The number of accommodation companies in Serang Regency in 2021 is 48 spread across five sub-districts: Cinangka, Cikande, Anyar, Kramatwatu and Waringinkurung. The largest number of accommodation companies are in the Cinangka and Anyar sub-districts which cover 37,5 percent of all accommodation companies in Serang Regency.

In 2021 there are be 1.48 million people visiting the Serang Regency area. Most tourist visits occur in December, while August is the month with the smallest number of visiting tourists.

Gambar 7.1
Figures

Jumlah Wisatawan yang Berkunjung Per Bulan di Kabupaten Serang, 2021
Number of Tourists Visited Per Month in Serang Regency, 2021



Sumber/Source: Dinas Pemuda, Olahraga dan Pariwisata Kabupaten Serang/ Department of Youth, Sports and Tourism of Serang Regency

Tabel
Table 7.1

**Jumlah Rumah Makan/Restoran Menurut Kecamatan di
Kabupaten Serang, 2019–2022**
**Number of Restaurants by Subdistrict in Serang Regency,
2019–2022**

Kecamatan Subdistrict	2019	2020	2021	2022
(1)	(2)	(3)	(4)	(5)
Cinangka	...	0	2	...
Padarincang	...	1	1	...
Ciomas	...	0	-	...
Pabuaran	...	1	1	...
Gunungsari	...	0	-	...
Baros	...	2	2	...
Petir	...	0	-	...
Tunjung Teja	...	0	-	...
Cikeusal	...	0	-	...
Pamarayan	...	0	-	...
Bandung	...	0	-	...
Jawilan	...	0	-	...
Kopo	...	0	-	...
Cikande	...	1	1	...
Kibin	...	0	1	...
Kragilan	...	0	-	...
Waringinkurung	...	0	-	...
Mancak	...	0	-	...
Anyar	...	9	9	...
Bojonegara	...	0	-	...
Pulo Ampel	...	0	-	...
Kramatwatu	...	1	1	...
Ciruas	...	1	1	...
Pontang	...	0	-	...

Lanjutan Tabel/*Continued Table 7.1*

Kecamatan Subdistrict	2019	2020	2021	2022
(1)	(2)	(3)	(4)	(5)
Lebak Wangi	...	0	-	...
Carenang	...	0	-	...
Binuang	...	0	-	...
Tirtayasa	...	0	-	...
Tanara	...	0	-	...
Kabupaten Serang	...	16	19	...

Sumber/*Source*: Dinas Pemuda, Olahraga dan Pariwisata Kabupaten Serang/ *Department of Youth, Sports and Tourism of Serang Regency*

Tabel
Table 7.2

**Jumlah Perusahaan Akomodasi Menurut Kecamatan di
Kabupaten Serang, 2020-2021**
*Number of Hotels/Accommodations by Subdistrict in Serang
Regency, 2020-2021*

Kecamatan Subdistrict	2021	2022
(1)	(2)	(3)
Cinangka	24	...
Padarincang	-	...
Ciomas	-	...
Pabuaran	-	...
Gunungsari	-	...
Baros	-	...
Petir	-	...
Tunjung Teja	-	...
Cikeusal	-	...
Pamarayan	-	...
Bandung	-	...
Jawilan	-	...
Kopo	-	...
Cikande	2	...
Kibin	-	...
Kragilan	-	...
Waringinkurung	3	...
Mancak	-	...
Anyar	18	...
Bojonegara	-	...
Pulo Ampel	-	...
Kramatwatu	1	...
Ciruas	-	...
Pontang	-	...
Lebak Wangi	-	...

Lanjutan Tabel/*Continued Table 7.2*

Kecamatan Subdistrict	2021	2022
(1)	(2)	(3)
Carenang	-	...
Binuang	-	...
Tirtayasa	-	...
Tanara	-	...
Kabupaten Serang	48	...

Sumber/*Source*: Dinas Pemuda, Olahraga dan Pariwisata Kabupaten Serang/*Department of Youth, Sports and Tourism of Serang Regency*

Tabel
Table 7.3

**Jumlah Wisatawan yang Berkunjung Per Bulan di
Kabupaten Serang, 2021-2022**
**Number of Tourists Visited Per Month in Serang Regency,
2021-2022**

Bulan Month	2021	2022
(1)	(2)	(3)
Januari/January	105 483	...
Februari/February	85 736	...
Maret/March	118 338	...
April/April	76 797	...
Mei/May	173 128	...
Juni/June	124 078	...
Juli/July	29 307	...
Agustus/August	72 315	...
September/September	136 708	...
Oktober/October	181 203	...
November/November	164 986	...
Desember/December	209 174	...
Jumlah / Total	1 477 253	...

Catatan/Note: Jumlah wisatawan yang berkunjung adalah gabungan dari Wisatawan Nusantara dan Wisatawan Mancanegara
Sumber/Source: Dinas Pemuda, Olahraga dan Pariwisata Kabupaten Serang/ Department of Youth, Sports and Tourism of Serang Regency

TRANSPORTASI DAN KOMUNIKASI

TRANSPORTATION AND COMMUNICATION



INDIKATOR KEGIATAN KANTOR POS WILAYAH KABUPATEN SERANG

Indicator of Activity of Serang Regency Post Office

2022



Tenaga Kerja
Manpower
84 orang

Surat yang
Dikirim
Mail Posted
161.067



Paket Pos yang
Dikirim
Packages Delivered
228.291

PENJELASAN TEKNIS

1. **Kendaraan bermotor** adalah setiap kendaraan yang digerakkan oleh peralatan teknik yang ada pada kendaraan tersebut, biasanya digunakan untuk angkutan orang atau barang di atas jalan raya selain kendaraan yang berjalan di atas rel. Kendaraan bermotor yang dicatat adalah semua jenis kendaraan kecuali kendaraan bermotor TNI/Polri dan Korps Diplomatik.
2. **Mobil penumpang** adalah setiap kendaraan bermotor yang dilengkapi dengan tempat duduk untuk sebanyak-banyaknya delapan orang, tidak termasuk tempat duduk untuk pengemudi, baik dilengkapi atau tidak dilengkapi bagasi.
3. **Mobil bis** adalah setiap kendaraan bermotor yang dilengkapi dengan tempat duduk untuk lebih dari delapan orang, tidak termasuk tempat duduk untuk pengemudi, baik dilengkapi atau tidak dilengkapi bagasi.
4. **Mobil truk** adalah setiap kendaraan bermotor yang digunakan untuk angkutan barang, selain mobil penumpang, mobil bis dan kendaraan bermotor roda dua.

TECHNICAL NOTES

1. **Motor vehicles** are any kind of vehicles motorized by machine set up in those vehicles, they are usually used for transporting peoples or goods on roads except vehicles moving along a railway line. The data cover all kinds of motor vehicles except those belong to Indonesia Army Force Indonesian State Police and Diplomatic Corps.
2. **Passenger cars** are any motor vehicles with no more than eight seats, excluding seat for driver, it can be with or without hoot.
3. **Buses** are large passenger cars having seats for more than eight passengers, excluding seat for driver, it can be with or without hoot.
4. **Trucks** are any motor vehicles used to transport goods excluding passenger cars, buses, and motorcycles. Trucks are any motor vehicles used to transport goods excluding passenger cars, buses, and motorcycles.

5. **Kantor Pos** adalah tempat pemberi pelayanan komunikasi tertulis dan atau surat elektronik, layanan paket, layanan logistik, layanan transaksi keuangan, dan layanan keagenan pos untuk kepentingan umum. Rumah pos berfungsi sama seperti kantor pos dan kantor pos pembantu, bedanya rumah pos biasanya terletak di daerah terpencil.
 6. **Telekomunikasi** adalah setiap pemancaran, pengiriman dan atau penerimaan dari setiap informasi dalam bentuk tanda-tanda, isyarat, tulisan, gambar, suara dan bunyi melalui sistem kawat, optik, radio atau sistem elektromagnetik lainnya.
 7. **Jaringan telekomunikasi** adalah rangkaian perangkat telekomunikasi dan kelengkapannya yang digunakan dalam bertelekomunikasi.
5. **Post Office** is a service provider facility of written communication and or electronic mail, parcel service, logistics services, financial transaction services, and postal services to the public. Postal house has the same function as the post office and subsidiary of post office, the difference is that postal house is usually located in remote areas.
 6. **Telecommunication** includes every transmitting, delivering and or receiving from every information of marking, signal, article, picture, sound and voice through strand of wire system, optic, radio or other electromagnetic system.
 7. **Telecommunication network** is peripheral network of telecommunication and its equipment used in the means of telecommunication.

ULASAN

Panjang jalan yang dikelola oleh pemerintah Kabupaten Serang pada tahun 2022 adalah sepanjang 610,33 km. Menurut konsidinya pada tahun 2021, 95,91 persen dalam keadaan baik, 1,5 persen dalam keadaan sedang, 1,45 persen dalam keadaan rusak dan sisanya dalam kondisi rusak berat. Walau begitu, 97,17 persen jalan tersebut sudah dibeton.

Jumlah kendaraan angkutan bermotor yang terdaftar di DLLAJ Kabupaten Serang pada tahun 2020 sejumlah 12.750 buah.

Sumber data komunikasi diperoleh dari P.T. Pos Indonesia–Kantor Cabang Serang. Data yang diperoleh antara lain jumlah pengiriman surat, paket dan wesel melalui kantor POS di wilayah Kabupaten Serang.

Kegiatan kantor POS pada tahun ini secara keseluruhan menunjukkan kenaikan dibanding tahun sebelumnya baik surat, paket maupun wesel yang dikirim dan diterima kecuali untuk surat biasa. Lebih jelasnya bisa dilihat pada Tabel 8.2.1 – 8.2.5.

DESCRIPTION

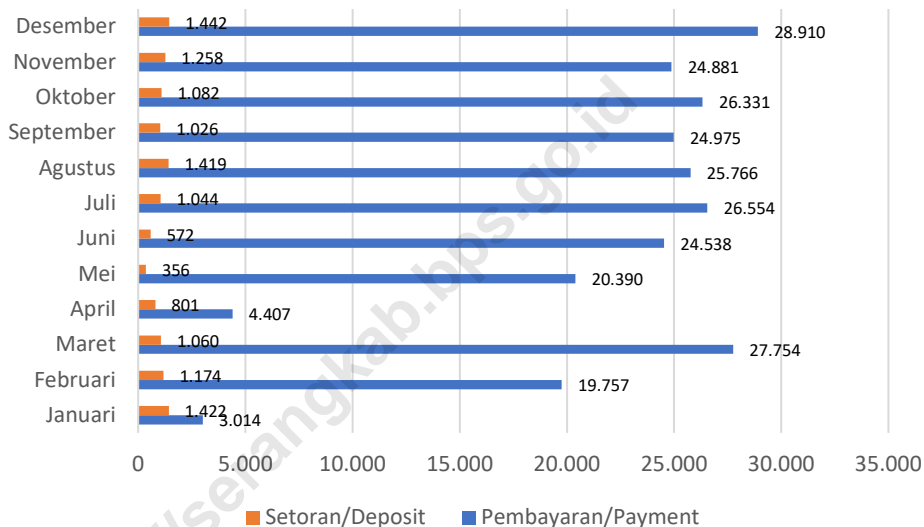
The length of roads managed by the government of Serang Regency at the end of 2022 was 610,33 km. In 2021, 95,91 percent was in good condition, 1,5 percent was moderate, 1,45 percent was damaged, otherwise was seriously damaged. However, 97,17 percent of total length of the road is concrete road.

The number of public vehicles registered in 2020 was 12.750 units.

Branch Office of PT. Pos Indonesia–Serang and PT. Telecommunication–Serang are the main sources of communication data. Data gained from this source include the letters, money orders, and parcels.

Post office activities (sent and received) seemed increase over the previous year, including letters, parcels and money orders except for regular letters. (see tables 8.2.1. through 8.2.7.)

Gambar 8.1 Nilai Pembayaran dan Setoran Uang dengan Wesel Melalui Kantor Pos Wilayah Kabupaten Serang Per Bulan, 2022
Number of Payment and Deposit by Money Orders in Post Office of Serang Regency Per Month, 2022



Sumber/Source: Kantor Pos Serang/ The Post Office of Serang Regency

8.1 TRANSPORTASI TRANSPORTATION

Tabel 8.1.1 Panjang Jalan¹ Menurut Tingkat Kewenangan Pemerintahan di Kabupaten Serang (km), 2020–2022
Length of Roads¹ by Level of Government Authority in Serang Regency (km), 2020–2022

Tingkat Kewenangan Pemerintahan <i>Level of Government Authority</i>	2020	2021	2022
(1)	(2)	(3)	(4)
Negara ² /State ²	-	-	-
Provinsi/Province	-	-	-
Kabupaten/Kota <i>Regency/Municipality</i>	610,33	610,33	610,33
Jumlah/Total	610,33	610,33	610,33

Catatan/Note: ¹ Data tidak termasuk panjang jalan tol/Excluding toll road

² Berdasarkan Keputusan Menteri Pekerjaan Umum dan Perumahan Rakyat No. 248/KPTS/M/2016/Based on Public Work and Public Housing Ministerial Decree No. 248/KPTS/M/2016

Sumber/Source: Dinas Pekerjaan Umum dan Penataan Ruang Kabupaten Serang/ Department of Public Work and Spatial Planning of Serang Regency

Tabel 8.1.2 Panjang Jalan Menurut Jenis Permukaan Jalan di Kabupaten Serang (km), 2020–2022
Length of Roads by Type of Road Surface in Serang Regency (km), 2020–2022

Jenis Permukaan Jalan Type of Road Surface	2020	2021	2022
(1)	(2)	(3)	(4)
Aspal/Paved	94,57	11,35	...
Beton/Concrete	...	584,12	...
Kerikil/Gravel	47,19	5,66	...
Tanah/Soil	2,16	-	...
Lainnya/Others	466,41	-	...
Jumlah/Total	610,33	610,33	...

Sumber/Source: Dinas Pekerjaan Umum dan Penataan Ruang Kabupaten Serang/ Department of Public Work and Spatial Planning of Serang Regency

Tabel
Table 8.1.3

Panjang Jalan Menurut Kondisi Jalan di Kabupaten Serang (km), 2020–2022
Length of Roads by Condition of Roads in Serang Regency (km), 2020–2022

Kondisi Jalan <i>Condition of Roads</i>	2020	2021	2022
(1)	(2)	(3)	(4)
Baik/ <i>Good</i>	486,56	576,55	...
Sedang/ <i>Moderate</i>	29,19	9,00	...
Rusak/ <i>Damage</i>	52,71	8,72	...
Rusak Berat/ <i>Severely Damage</i>	41,87	6,86	...
Jumlah/Total	610,33	610,33	...

Sumber/*Source*: Dinas Pekerjaan Umum dan Penataan Ruang Kabupaten Serang/ *Department of Public Work and Spatial Planning of Serang Regency*

Tabel 8.1.4 Jumlah Kendaraan Wajib Uji Menurut Jenis di Kabupaten Serang, 2022
Table Number of Vehicles by Kind in Serang Regency (km), 2022

Jenis Kendaraan Angkutan <i>Kind of Vehicle</i>	Umum <i>Public</i>	Bukan Umum <i>Private</i>	Jumlah <i>Total</i>
(1)	(2)	(3)	(4)
Mobil Penumpang			
- Angkutan Kota	155	-	155
- Taxi/ Sedan	-	-	-
- Bemo	-	-	-
Mobil Bus			
- Oto Bus (Bus Besar)	102	-	102
- Mini Bus (Bus Sedang)	-	4	4
- Micro Bus (Bus Kecil)	30	180	210
- Angkutan Perdesaan	-	-	-
Mobil Barang			
- Pick Up	720	4520	5240
- Double Cabin	31	251	282
- Bind Van	34	85	119
- Box / Bak Tertutup	258	1038	1296
- Truck	6	21	27
- Light Truck	32	856	888
- Dump Truck	74	97	171
- Truck Crane	8	-	8

Lanjutan Tabel/*Continued Table* 8.1.4

Jenis Kendaraan Angkutan <i>Kind of Vehicle</i>	Umum <i>Public</i>	Bukan Umum <i>Private</i>	Jumlah <i>Total</i>
(1)	(2)	(3)	(4)
- Bestel Wagon	3	14	17
- Light Truck Dump	32	74	106
- Light Truck Flat	175	362	537
- Light Truck Flat Dex		-	-
- Load Bak	48	133	181
- Light Truck Crane	3	-	3
- Truck Flat	5	-	5
- Truck Diliven	12	31	43
- DELVAN	18	27	45
- Concrete Mixer	9	-	9
- Concrete Pump	2	-	2
- ARM Roll	17	-	17
- Reg Cabin	-	-	-
- Tangki	55	-	55
- Crane	-	-	-
- Tronton	10	-	10
- Tronton Crane	2	-	2
- Tronton Dump Truck	1	-	1
- Tronton Load Bak	1	-	1
- Tronton Trailer	6	-	6
- Tronton Dump	1	-	1

Lanjutan Tabel/*Continued Table 8.1.4*

Jenis Kendaraan Angkutan Kind of Vehicle	Umum Public	Bukan Umum Private	Jumlah Total
(1)	(2)	(3)	(4)
- Tronton Flat	10	-	10
- Tractor Head	19	-	19
- Kereta Tempelan	70	6	76
- Kereta Tempelan	-	-	-
Kendaraan Khusus	-	-	-
Jumlah/ Total	1 949	7 699	9 648

Sumber/Source: Dinas Perhubungan Kabupaten Serang/ *Department of Transportation of Serang Regency*

8.2 KOMUNIKASI COMMUNICATION

Tabel 8.2.1 Jumlah Kantor Pos Pembantu Menurut Kecamatan di Kabupaten Serang, 2019–2022
Number of Post Offices Subsidiaries by Subdistrict in Serang Regency, 2019–2022

Kecamatan Subdistrict	2019	2020	2021	2022
(1)	(2)	(3)	(4)	(5)
Cinangka	-	-	-	-
Padarincang	1	1	1	1
Ciomas	1	1	1	1
Pabuaran	-	-	-	-
Gunungsari	-	-	-	-
Baros	1	1	1	1
Petir	1	1	1	1
Tunjung Teja	1	1	1	1
Cikeusal	1	1	1	1
Pamarayan	1	1	1	1
Bandung	-	-	-	-
Jawilan	-	-	-	-
Kopo	1	1	1	1
Cikande	1	1	1	1
Kibin	1	1	1	1
Kragilan	1	1	1	1
Waringinkurung	-	-	-	-
Mancak	-	-	-	-
Anyar	1	1	1	1

Lanjutan Tabel/*Continued Table 8.2.1*

Kecamatan Subdistrict	2019	2020	2021	2022
(1)	(2)	(3)	(4)	(5)
Bojonegara	1	1	1	1
Pulo Ampel	-	-	-	-
Kramatwatu	1	1	1	-
Ciruas	1	1	1	1
Pontang	1	1	1	1
Lebak Wangi	-	-	-	-
Carenang	1	1	1	1
Binuang	-	-	-	-
Tirtayasa	1	1	1	1
Tanara	-	-	-	-
Kabupaten Serang	18	18	18	17

Sumber/*Source*: Kantor Pos Serang/ *The Post Office of Serang Regency*

Tabel
Table 8.2.2**Rata-rata Lalu Lintas Surat yang Diterima dan Dikirim
Melalui Kantor Pos Wilayah Kabupaten Serang Per Bulan,
2020 – 2022**
*Monthly Average of Letter Received and Posted by Post
Office of Serang Regency, 2020 – 2022*

Jenis Surat <i>Kind Of Letters</i>		Diterima <i>Received</i>	Dikirim <i>Posted</i>
(1)		(2)	(3)
1. Surat Biasa / <i>Regular Letters</i>	2020	53 716	52 447
	2021	54 616	53 515
	2022	6 906	8 013
2. Surat Kilat Khusus / <i>Overnight Delivery Letters</i>	2020	556 427	231 367
	2021	577 242	251 334
	2022	18 269	106 951
3. Surat Kilat / <i>Express Letters</i>	2020	5 997	129 813
	2021	6 013	132 887
	2022	36 253	53 151
4. Pos Tercatat / <i>Registered Letters</i>	2020	1 833	73
	2021	1 976	85
	2022	2 006	123
5. Paket Pos / <i>Parcels Post</i>	2020	54 995	12 502
	2021	65 534	13 554
	2022	134 966	78 312

Sumber/Source: Kantor Pos Serang/ *The Post Office of Serang Regency*

Tabel
Table 8.2.3**Rata-rata Lalu Lintas Surat yang Diterima dan Dikirim
Ke Luar Negeri Melalui Kantor Pos Wilayah Kabupaten
Serang Per Bulan, 2020–2022**
*Monthly Average of Letter Received and Posted From/To
Abroad by Post Office of Serang Regency, 2020– 2022*

Jenis Surat <i>Kind Of Letters</i>	Diterima <i>Received</i>	Dikirim <i>Posted</i>	
(1)	(2)	(3)	
1. Surat Biasa / <i>Regular Letters</i>	2020	1 661	887
	2021	2 531	1 557
	2022	508	107
2. Surat Kilat Khusus / <i>Overnight Delivery Letters</i>	2020	3 534	1 033
	2021	5 635	49 547
	2022	1 330	1 217
3. Paket Pos / <i>Parcels Post</i>	2020	446	294
	2021	753	2 354
	2022	2 185	951

Sumber/Source: Kantor Pos Serang/ *The Post Office of Serang Regency*

Tabel
Table 8.2.4**Jumlah Pembayaran dan Setoran Uang dengan Wesel
Melalui Kantor Pos Wilayah Kabupaten Serang Per Bulan,
2022**
**Number of Payment and Deposit by Money Orders in Post
Office of Serang Regency Per Month, 2022**

Bulan Month	Pembayaran / Payment		Setoran / Deposit	
	Banyaknya Number of	Nilai/Value (Rp.)	Banyaknya Number of	Nilai/Value (Rp.)
(1)	(2)	(3)	(4)	(5)
Januari	488	3 013 950 153	603	1 421 589 635
Februari	4 471	19 757 104 908	468	1 173 862 183
Maret	6 057	27 754 456 498	648	1 060 382 032
April	775	4 407 104 775	718	800 530 161
Mei	4 527	20 389 886 254	371	356 067 818
Juni	5 154	24 538 030 930	431	571 883 185
Juli	5 417	26 553 626 074	558	1 043 993 606
Agustus	5 549	25 765 964 678	572	1 418 611 994
September	5 152	24 974 791 573	686	1 026 439 055
Oktober	5 540	26 330 657 674	652	1 082 260 524
November	5 282	24 881 260 669	623	1 258 302 686
Desember	7 362	28 910 301 756	826	1 442 496 943
Jumlah / Total	55 772	257 277 135 939	7 152	12 656 419 817

Sumber/Source: Kantor Pos Serang/ The Post Office of Serang Regency

Tabel 8.2.5 **Indikator Kegiatan Kantor Pos Wilayah Kabupaten Serang, 2021-2022**
Table **Indicator of Activity of Serang Regency Post Office, 2021-2022**

Indikator Indicators	Satuan Unit	2021	2022
(1)	(2)	(3)	(4)
1. Tenaga Kerja / Manpower	Orang / Person	108	84
2. Surat Yang Dikirim / Mail Letters Posted	Lembar / Letter	475 800	161 057
3. Wesel Pos Yang Dikirim / Money Orders Mailed Letter	Lembar / Letter	63 369	63 224
4. Paket Pos Yang Dikirim / Parcels Post Mailed Package	Paket / Package	15 705	228 291
5. Nilai Wesel Pos Yang Dikirim / Value of Money Orders Mailed	Rupiah / Rupiahs	73 156 657 345	57 301 587 147
6. Nilai Penjualan Benda Pos Dan Materai / Value of Sold Postal Matters and Stamp	Rupiah / Rupiahs	33 221 140 000	31 566 680 000

Sumber/Source: Kantor Pos Serang/ The Post Office of Serang Regency

Tabel
Table 8.2.6**Banyaknya Surat Pos Menurut Jenis Kiriman Dalam Negeri dan Luar Negeri Melalui Kantor Pos Wilayah Kabupaten Serang, 2022****Number of Mail Letters by Domestic and Abroad Mailed from Serang Regency Region Post Office, 2022**

Indikator <i>Indicators</i>	Dalam Negeri <i>Domestic</i>	Luar Negeri <i>International</i>	Jumlah <i>Total</i>
(1)	(2)	(3)	(4)
1. Surat Biasa Dan Lainnya/ LN BPU / <i>Mail Letter</i>	7 460	615	8 075
2. Surat Kilat PU/LN / <i>Express Letter</i>	125 220	2 547	127 767
3. Surat Kilat Khusus / <i>Overnight Delivery Letter</i>	44 702	1 275	45 977
4. Surat Tercatat / <i>Registered Letter</i>			
- Biasa / <i>Ordinary</i>	3 735	-	3 735
- Kilat / <i>Express</i>	62 610	797	63 407
- Udara / <i>Airmail</i>	22 350	71	22 421
5. Pos Wesel / <i>Money Order</i>			
- Prima / <i>Ordinary</i>	2 201	-	2 201
- Instant / <i>Express</i>	7 982	-	7 982
- Western Union	-	265	265
6. Pos Paket / <i>Parcel Post</i>			
- Biasa / <i>Ordinary</i>	134 966	2 185	137 151
- Udara / <i>Air Package</i>	78 312	951	79 263

Sumber/Source: Kantor Pos Serang/ *The Post Office of Serang Regency*



Posisi Dana Simpanan s/d
Desember 2022

Position of Fund Deposit

Rupiah **Rp. 5,80 Triliun**

Valuta
Asing/
Foreign
Exchange

Rp. 349 Milyar

Jumlah Koperasi di
Kabupaten Serang

613

Number of Cooperatives



PENJELASAN TEKNIS**TECHNICAL NOTES****1. Perbankan**

Data perbankan bersumber dari Statistik Ekonomi-Kuangan Daerah (Banten) yang diterbitkan oleh Bank Indonesia. Posisi dana simpanan di bank umum dalam rupiah dan valuta asing diklasifikasikan berdasarkan giro, deposito berjangka dan tabungan. Posisi dana simpanan di bank umum dalam rupiah dan valuta asing diklasifikasikan menurut jenis mata uang, jenis kredit dan menurut sektor ekonomi. Kredit bank terdiri dari tagihan kepada sektor domestik swasta karena pinjaman. Jumlah tersebut tidak termasuk kredit antar bank, kredit kepada pemerintah pusat, kredit kepada bukan penduduk, dan komponen devisa dari kredit investasi untuk proyek bantuan luar negeri.

2. Koperasi

Koperasi adalah badan usaha yang beranggotakan orang -seorang atau badan hukum Koperasi dengan melandaskan kegiatannya berdasarkan prinsip Koperasi sekaligus sebagai gerakan ekonomi rakyat yang berdasar atas asas kekeluargaan.

Koperasi bertujuan memajukan kesejahteraan anggota pada khususnya dan masyarakat pada umumnya serta ikut membangun tatanan perekonomian nasional

1. Banking

Data of banking sourced from Regional (Banten) Economic–Financial Statistics published by Bank of Indonesia. Commercial bank's outstanding funds in rupiah and foreign exchange classified by demand deposit, time deposit and saving deposit. Commercial bank's outstanding funds in rupiah and foreign exchange classified by type of currency, type of credits and by economic sectors. Bank credit consist of claims on private domestic sectors on account of loans. The total excludes inter-bank credits, credits to central government, credits to non residents, and foreign exchange components of investment credits for foreign aid projects.

2. Cooperatives

Cooperatives are business entities consisting of individuals or cooperative legal entities with the basis of their activities based on cooperative principles as well as a people's economic movement based on the principle of kinship.

Cooperatives aim to promote the welfare of members in particular and society in general and to participate in building a national economic order in order to create an advanced, just and prosperous society based on Pancasila and the 1945 Constitution.

dalam rangka mewujudkan masyarakat yang maju, adil, dan makmur berlandaskan Pancasila dan Undang-Undang Dasar 1945.

Koperasi melaksanakan prinsip Koperasi sebagai berikut:

- a. keanggotaan bersifat sukarela dan terbuka;
- b. pengelolaan dilakukan secara demokratis;
- c. pembagian sisa hasil usaha dilakukan secara adil sebanding dengan besarnya jasa usaha masing-masing anggota;
- d. pemberian balas jasa yang terbatas terhadap modal;
- e. kemandirian.

Cooperatives carry out cooperative principles as follows:

- a. membership is voluntary and open;
- b. management is carried out democratically;
- c. the distribution of the remaining business results is carried out in a fair manner in proportion to the amount of business services of each member;
- d. provision of limited remuneration for capital;
- e. independence.

ULASAN**DESCRIPTION****1. Perbankan**

Data perbankan bersumber dari Bank Indonesia. Data yang disajikan adalah posisi dana simpanan bank umum, posisi kredit menurut penggunaan dan sektor ekonomi dengan proyek berlokasi di Kabupaten Serang.

Pada bulan Desember 2022, dana simpanan bank umum dalam bentuk rupiah tercatat mencapai 5,8 triliun rupiah, sedangkan dalam bentuk valuta asing mencapai 349 milyar rupiah.

2. Koperasi

Banyaknya koperasi yang aktif di Kabupaten Serang pada tahun 2021 tercatat 613 koperasi.

1. Banking

Banking data comes from Bank Indonesia. The data presented is the position of commercial bank deposits, credit position according to use and economic sector with projects located in Serang Regency.

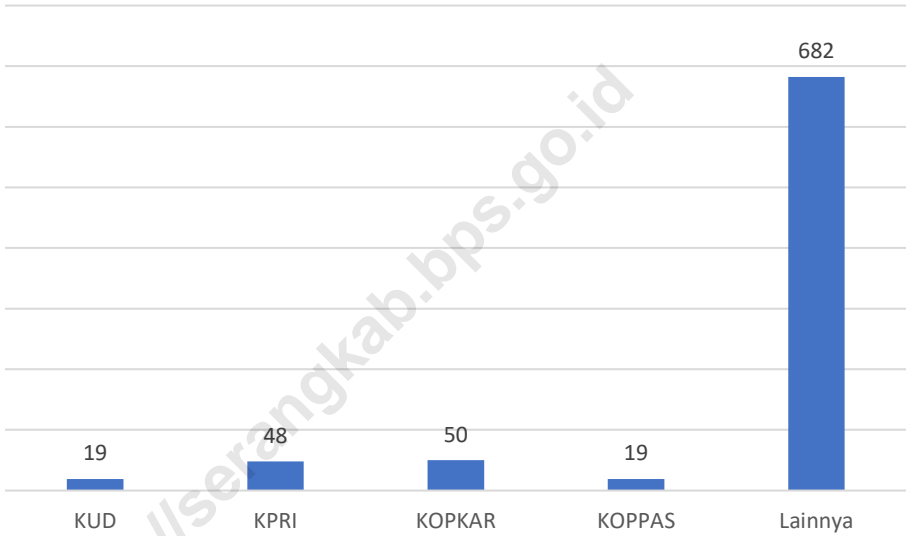
In December 2022, commercial bank deposits in the form of rupiah were recorded at 5.8 trillion rupiah, while in the form of foreign exchange it reached 349 billion rupiah.

2. Cooperatives

The number of active cooperatives in Serang Regency in 2021 was reported at 613 units.

Gambar
Figures 9.1

Jumlah Koperasi Menurut Jenis Koperasi di Kabupaten Serang, 2021
Number of Cooperative by Kind of Cooperative in Serang Regency, 2021



Sumber/Source: Dinas Koperasi, Perindustrian dan Perdagangan Kabupaten Serang/ Department of Cooperative, Industrial Affairs and Trade of Serang Regency

Tabel 9.1
Table

Posisi Dana Simpanan Rupiah dan Valuta Asing Bank Umum Menurut Jenis Valuta dan Jenis Simpanan di Kabupaten Serang, 2022
Position of Fund Deposit in Rupiah and Foreign Currency of Commercial Banks by Type of Currency and Type of Deposit in Serang Regency, 2022

		<i>Jenis Valuta/Simpanan</i> <i>Type Of Currency/Deposits</i>	Januari January	Februari February
		(1)	(2)	(3)
I.	Rupiah / <i>Rupiah</i>	Nominal (Juta Rp.) / <i>Nominal (Millions of Rp.)</i>	6 209 690	6 279 407
		Rekening (Satuan) / <i>Account (full number)</i>	1 561 974	1 564 839
a.	Giro/Demand Deposits	Nominal (Juta Rp.) / <i>Nominal (Millions of Rp.)</i>	1 152 181	1 281 827
		Rekening (Satuan) / <i>Account (full number)</i>	6 249	6 281
b.	Tabungan <i>Saving Deposits</i>	Nominal (Juta Rp.) / <i>Nominal (Millions of Rp.)</i>	3 872 299	3 853 827
		Bilyet (Satuan) / <i>Bilyet</i>	1 549 982	1 552 816
c.	Simpanan Berjangka <i>Time Deposits</i>	Nominal (Juta Rp.) / <i>Nominal (Millions of Rp.)</i>	1 185 209	1 143 753
		Rekening (Satuan) / <i>Account (full number)</i>	5 743	5 742
II.	Valuta Asing <i>Foreign Exchange</i>	Nominal (Juta Rp.) / <i>Nominal (Millions of Rp.)</i>	264 664	801 146
		Rekening (Satuan) / <i>Account (full number)</i>	676	674
a.	Giro/Demand Deposits	Nominal (Juta Rp.) / <i>Nominal (Millions of Rp.)</i>	146 500	232 950
		Rekening (Satuan) / <i>Account (full number)</i>	149	149
b.	Tabungan <i>Saving Deposits</i>	Nominal (Juta Rp.) / <i>Nominal (Millions of Rp.)</i>	95 184	545 238
		Bilyet (Satuan) / <i>Bilyet</i>	501	499
c.	Simpanan Berjangka <i>Time Deposits</i>	Nominal (Juta Rp.) / <i>Nominal (Millions of Rp.)</i>	22 980	22 958
		Rekening (Satuan) / <i>Account (full number)</i>	26	26

Lanjutan Tabel/*Continued Table 9.1*

		<i>Jenis Valuta/Simpanan</i> <i>Type Of Currency/Deposits</i>	Maret March	April April
		(1)	(4)	(5)
I.	Rupiah / <i>Rupiah</i>	Nominal (Juta Rp.) / <i>Nominal (Millions of Rp.)</i>	6 260 843	6 516 980
		Rekening (Satuan) / <i>Account (full number)</i>	1 594 096	1 589 690
a.	Giro/ <i>Demand Deposits</i>	Nominal (Juta Rp.) / <i>Nominal (Millions of Rp.)</i>	1 213 342	1 175 044
		Rekening (Satuan) / <i>Account (full number)</i>	6 694	6 735
b.	Tabungan <i>Saving Deposits</i>	Nominal (Juta Rp.) / <i>Nominal (Millions of Rp.)</i>	3 894 694	4 214 589
		Bilyet (Satuan) / <i>Bilyet</i>	1 581 545	1 577 093
c.	Simpanan Berjangka <i>Time Deposits</i>	Nominal (Juta Rp.) / <i>Nominal (Millions of Rp.)</i>	1 152 807	1 127 347
		Rekening (Satuan) / <i>Account (full number)</i>	5 857	5 862
II.	Valuta Asing <i>Foreign Exchange</i>	Nominal (Juta Rp.) / <i>Nominal (Millions of Rp.)</i>	629 482	530 438
		Rekening (Satuan) / <i>Account (full number)</i>	678	683
a.	Giro/ <i>Demand Deposits</i>	Nominal (Juta Rp.) / <i>Nominal (Millions of Rp.)</i>	159 789	94 412
		Rekening (Satuan) / <i>Account (full number)</i>	153	152
b.	Tabungan <i>Saving Deposits</i>	Nominal (Juta Rp.) / <i>Nominal (Millions of Rp.)</i>	437 257	403 315
		Bilyet (Satuan) / <i>Bilyet</i>	494	500
c.	Simpanan Berjangka <i>Time Deposits</i>	Nominal (Juta Rp.) / <i>Nominal (Millions of Rp.)</i>	32 435	32 711
		Rekening (Satuan) / <i>Account (full number)</i>	31	31

Lanjutan Tabel/*Continued Table 9.1*

<i>Jenis Valuta/Simpanan</i> <i>Type Of Currency/Deposits</i>		Mei May	Juni June	
(1)		(6)	(7)	
I.	Rupiah / <i>Rupiah</i>	Nominal (Juta Rp.) / <i>Nominal (Millions of Rp.)</i>	6 238 677	6 383 894
		Rekening (Satuan) / <i>Account (full number)</i>	1 646 905	1 661 250
a.	Giro/Demand Deposits	Nominal (Juta Rp.) / <i>Nominal (Millions of Rp.)</i>	1 147 797	1 228 783
		Rekening (Satuan) / <i>Account (full number)</i>	6 772	7 193
b.	Tabungan <i>Saving Deposits</i>	Nominal (Juta Rp.) / <i>Nominal (Millions of Rp.)</i>	3 989 758	4 075 481
		Bilyet (Satuan) / <i>Bilyet</i>	1 634 294	1 648 224
c.	Simpanan Berjangka <i>Time Deposits</i>	Nominal (Juta Rp.) / <i>Nominal (Millions of Rp.)</i>	1 101 122	1 079 630
		Rekening (Satuan) / <i>Account (full number)</i>	5 839	5 833
II.	Valuta Asing <i>Foreign Exchange</i>	Nominal (Juta Rp.) / <i>Nominal (Millions of Rp.)</i>	610 986	737 659
		Rekening (Satuan) / <i>Account (full number)</i>	677	683
a.	Giro/Demand Deposits	Nominal (Juta Rp.) / <i>Nominal (Millions of Rp.)</i>	168 253	217 150
		Rekening (Satuan) / <i>Account (full number)</i>	151	153
b.	Tabungan <i>Saving Deposits</i>	Nominal (Juta Rp.) / <i>Nominal (Millions of Rp.)</i>	413 910	476 226
		Bilyet (Satuan) / <i>Bilyet</i>	497	503
c.	Simpanan Berjangka <i>Time Deposits</i>	Nominal (Juta Rp.) / <i>Nominal (Millions of Rp.)</i>	28 824	44 283
		Rekening (Satuan) / <i>Account (full number)</i>	29	27

Lanjutan Tabel/Continued Table 9.1

		<i>Jenis Valuta/Simpanan</i> <i>Type Of Currency/Deposits</i>	Juli <i>January</i>	Agustus <i>August</i>
		(1)	(8)	(9)
I.	Rupiah / <i>Rupiah</i>	Nominal (Juta Rp.) / <i>Nominal (Millions of Rp.)</i>	6 425 466	6 635 059
		Rekening (Satuan) / <i>Account (full number)</i>	1 686 111	1 691 100
a.	Giro/Demand Deposits	Nominal (Juta Rp.) / <i>Nominal (Millions of Rp.)</i>	1 271 658	1 385 643
		Rekening (Satuan) / <i>Account (full number)</i>	7 236	7 314
b.	Tabungan <i>Saving Deposits</i>	Nominal (Juta Rp.) / <i>Nominal (Millions of Rp.)</i>	4 124 859	4 149 273
		Bilyet (Satuan) / <i>Bilyet</i>	1 673 097	1 677 822
c.	Simpanan Berjangka <i>Time Deposits</i>	Nominal (Juta Rp.) / <i>Nominal (Millions of Rp.)</i>	1 028 949	1 100 143
		Rekening (Satuan) / <i>Account (full number)</i>	5 778	5 964
II.	Valuta Asing <i>Foreign Exchange</i>	Nominal (Juta Rp.) / <i>Nominal (Millions of Rp.)</i>	372 550	479 857
		Rekening (Satuan) / <i>Account (full number)</i>	691	700
a.	Giro/Demand Deposits	Nominal (Juta Rp.) / <i>Nominal (Millions of Rp.)</i>	205 392	274 021
		Rekening (Satuan) / <i>Account (full number)</i>	160	163
b.	Tabungan <i>Saving Deposits</i>	Nominal (Juta Rp.) / <i>Nominal (Millions of Rp.)</i>	124 547	169 660
		Bilyet (Satuan) / <i>Bilyet</i>	505	510
c.	Simpanan Berjangka <i>Time Deposits</i>	Nominal (Juta Rp.) / <i>Nominal (Millions of Rp.)</i>	42 612	36 176
		Rekening (Satuan) / <i>Account (full number)</i>	26	27

Lanjutan Tabel/*Continued Table 9.1*

		<i>Jenis Valuta/Simpanan</i> <i>Type Of Currency/Deposits</i>	September <i>September</i>	Oktober <i>October</i>
		(1)	(10)	(11)
I.	Rupiah / <i>Rupiah</i>	Nominal (Juta Rp.) / <i>Nominal (Millions of Rp.)</i>	6 717 724	6 686 090
		Rekening (Satuan) / <i>Account (full number)</i>	1 691 361	1 709 558
a.	Giro/ <i>Demand Deposits</i>	Nominal (Juta Rp.) / <i>Nominal (Millions of Rp.)</i>	1 374 182	1 258 106
		Rekening (Satuan) / <i>Account (full number)</i>	7 394	7 394
b.	Tabungan <i>Saving Deposits</i>	Nominal (Juta Rp.) / <i>Nominal (Millions of Rp.)</i>	4 110 623	4 231 909
		Bilyet (Satuan) / <i>Bilyet</i>	1 678 037	1 696 354
c.	Simpanan Berjangka <i>Time Deposits</i>	Nominal (Juta Rp.) / <i>Nominal (Millions of Rp.)</i>	1 232 919	1 196 076
		Rekening (Satuan) / <i>Account (full number)</i>	5 930	5 810
II.	Valuta Asing <i>Foreign Exchange</i>	Nominal (Juta Rp.) / <i>Nominal (Millions of Rp.)</i>	337 288	335 453
		Rekening (Satuan) / <i>Account (full number)</i>	699	703
a.	Giro/ <i>Demand Deposits</i>	Nominal (Juta Rp.) / <i>Nominal (Millions of Rp.)</i>	209 906	182 894
		Rekening (Satuan) / <i>Account (full number)</i>	169	167
b.	Tabungan <i>Saving Deposits</i>	Nominal (Juta Rp.) / <i>Nominal (Millions of Rp.)</i>	106 482	131 573
		Bilyet (Satuan) / <i>Bilyet</i>	507	513
c.	Simpanan Berjangka <i>Time Deposits</i>	Nominal (Juta Rp.) / <i>Nominal (Millions of Rp.)</i>	20 900	20 986
		Rekening (Satuan) / <i>Account (full number)</i>	23	23

Lanjutan Tabel/*Continued Table 9.1*

		<i>Jenis Valuta/Simpanan</i> <i>Type Of Currency/Deposits</i>	November <i>November</i>	Desember <i>December</i>
		(1)	(12)	(13)
I.	Rupiah / <i>Rupiah</i>	Nominal (Juta Rp,) / <i>Nominal (Millions of Rp,)</i>	6 570 545	5 800 809
		Rekening (Satuan) / <i>Account (full number)</i>	1 708 786	1 645 118
a.	Giro/ <i>Demand Deposits</i>	Nominal (Juta Rp,) / <i>Nominal (Millions of Rp,)</i>	1 182 745	1 145 493
		Rekening (Satuan) / <i>Account (full number)</i>	7 413	6 953
b.	Tabungan <i>Saving Deposits</i>	Nominal (Juta Rp,) / <i>Nominal (Millions of Rp,)</i>	4 174 875	3 610 710
		Bilyet (Satuan) / <i>Bilyet</i>	1 695 632	1 633 153
c.	Simpanan Berjangka <i>Time Deposits</i>	Nominal (Juta Rp,)/ <i>Nominal (Millions of Rp,)</i>	1 212 925	1 044 606
		Rekening (Satuan) / <i>Account (full number)</i>	5 741	5 012
II.	Valuta Asing <i>Foreign Exchange</i>	Nominal (Juta Rp,) / <i>Nominal (Millions of Rp,)</i>	453 399	348 792
		Rekening (Satuan) / <i>Account (full number)</i>	704	562
a.	Giro/ <i>Demand Deposits</i>	Nominal (Juta Rp,) / <i>Nominal (Millions of Rp,)</i>	193 842	141 118
		Rekening (Satuan) / <i>Account (full number)</i>	162	163
b.	Tabungan <i>Saving Deposits</i>	Nominal (Juta Rp,) / <i>Nominal (Millions of Rp,)</i>	202 441	194 994
		Bilyet (Satuan) / <i>Bilyet</i>	517	387
c.	Simpanan Berjangka <i>Time Deposits</i>	Nominal (Juta Rp,)/ <i>Nominal (Millions of Rp,)</i>	57 115	12 680
		Rekening (Satuan) / <i>Account (full number)</i>	25	12

Sumber/*Source*: Bank Indonesia/*Bank of Indonesia*

Tabel 9.2
Table

Posisi Kredit Rupiah dan Valuta Asing Bank Umum Menurut Jenis Valuta, Jenis Penggunaan dan Sektor Ekonomi dengan Proyek Berlokasi di Kabupaten Serang, 2022

Position of Credits in Rupiah and Foreign Currency of Commercial Banks by Type of Currency, Type of Credit and Economic Sector With Project Location in Serang Regency, 2022

Jenis Valuta/Penggunaan/Sektor Ekonomi <i>Type of Currency/Credits/Economic Sectors</i>			Nilai <i>Value (Juta Rp/Millions of Rp)</i>	
			Januari <i>January</i>	Februari <i>February</i>
(1)			(2)	(3)
I.	Menurut Jenis Valuta / By Type of Currency		30 247 016	30 065 709
1.	Rupiah	<i>Rupiah</i>	21 474 821	21 335 277
2.	Valuta Asing	<i>Foreign Exchange</i>	8 772 195	8 730 433
II.	Jenis Penggunaan / By Type of Credits		30 247 016	30 065 709
1.	Modal Kerja	<i>Working Capital</i>	12 644 236	12 604 949
2.	Investasi	<i>Investment</i>	9 007 743	8 861 442
3.	Konsumsi	<i>Consumer Consumption</i>	8 595 037	8 599 319
III.	Menurut Sektor Ekonomi / By Economic Sectors		30 247 016	30 065 709
1.	Pertanian	<i>Agriculture</i>	273 028	276 368
2.	Pertambangan	<i>Mining</i>	23 337	22 740
3.	Perindustrian	<i>Industry</i>	11 022 507	11 129 262
4.	Listrik, Gas, dan Air	<i>Electricity, Gas, And Water</i>	934 257	935 324
5.	Konstruksi	<i>Constructions</i>	1 447 105	1 319 541
6.	Perdagangan, Restoran, dan Hotel	<i>Trade, Restaurants, And Hotels</i>	3 724 797	3 583 852
7.	Pengangkutan, Pergudangan, dan Komunikasi	<i>Transportation, Warehousing, And Communication</i>	315 749	345 325
8.	Jasa-Jasa Dunia Usaha	<i>Bussines Services</i>	3 641 963	3 595 673
9.	Jasa-Jasa Sosial Masyarakat	<i>Public Social Services</i>	269 235	258 306
10.	Lain-lain	<i>Others</i>	8 595 037	8 599 319

Lanjutan Tabel/*Continued Table 9.2*

Jenis Valuta/Penggunaan/Sektor Ekonomi <i>Type of Currency/Credits/Economic Sectors</i>			Nilai <i>Value (Juta Rp/Millions of Rp)</i>	
			Maret <i>March</i>	April <i>April</i>
(1)			(4)	(5)
I.	Menurut Jenis Valuta / <i>By Type of Currency</i>		29 497 410	29 699 821
1.	Rupiah	<i>Rupiah</i>	21 282 486	21 342 980
2.	Valuta Asing	<i>Foreign Exchange</i>	8 214 925	8 356 841
II.	Jenis Penggunaan / <i>By Type of Credits</i>		29 497 410	29 699 821
1.	Modal Kerja	<i>Working Capital</i>	12 243 091	12 416 453
2.	Investasi	<i>Investment</i>	8 615 317	8 651 516
3.	Konsumsi	<i>Consumer Consumption</i>	8 639 003	8 631 852
III.	Menurut Sektor Ekonomi / <i>By Economic Sectors</i>		29 497 410	29 699 821
1.	Pertanian	<i>Agriculture</i>	280 946	290 981
2.	Pertambangan	<i>Mining</i>	21 303	20 709
3.	Perindustrian	<i>Industry</i>	10 478 258	10 728 019
4.	Listrik, Gas, dan Air	<i>Electricity, Gas, And Water</i>	996 445	990 264
5.	Konstruksi	<i>Constructions</i>	1 348 433	1 355 066
6.	Perdagangan, Restoran, dan Hotel	<i>Trade, Restaurants, And Hotels</i>	3 581 588	3 522 578
7.	Pengangkutan, Pergudangan, dan Komunikasi	<i>Transportation, Warehousing, And Communication</i>	308 527	379 621
8.	Jasa-Jasa Dunia Usaha	<i>Bussines Services</i>	3 577 469	3 522 654
9.	Jasa-Jasa Sosial Masyarakat	<i>Public Social Services</i>	265 439	258 077
10.	Lain-lain	<i>Others</i>	8 639 003	8 631 852

Lanjutan Tabel/*Continued Table 9.2*

Jenis Valuta/Penggunaan/Sektor Ekonomi <i>Type of Currency/Credits/Economic Sectors</i>			Nilai <i>Value (Juta Rp/Millions of Rp)</i>	
			Mei <i>May</i>	Juni <i>June</i>
(1)			(6)	(7)
I.	Menurut Jenis Valuta / <i>By Type of Currency</i>		29 774 703	31 388 664
1.	Rupiah	<i>Rupiah</i>	21 503 448	23 082 445
2.	Valuta Asing	<i>Foreign Exchange</i>	8 271 254	8 306 219
II.	Jenis Penggunaan / <i>By Type of Credits</i>		29 774 703	31 388 664
1.	Modal Kerja	<i>Working Capital</i>	12 588 313	14 103 854
2.	Investasi	<i>Investment</i>	8 582 635	8 572 683
3.	Konsumsi	<i>Consumer Consumption</i>	8 603 755	8 712 127
III.	Menurut Sektor Ekonomi / <i>By Economic Sectors</i>		29 774 703	31 388 664
1.	Pertanian	<i>Agriculture</i>	292 658	295 623
2.	Pertambangan	<i>Mining</i>	18 077	17 757
3.	Perindustrian	<i>Industry</i>	10 703 569	12 150 318
4.	Listrik, Gas, dan Air	<i>Electricity, Gas, And Water</i>	986 264	998 241
5.	Konstruksi	<i>Constructions</i>	1 373 684	1 379 632
6.	Perdagangan, Restoran, dan Hotel	<i>Trade, Restaurants, And Hotels</i>	3 710 917	3 678 811
7.	Pengangkutan, Pergudangan, dan Komunikasi	<i>Transportation, Warehousing, And Communication</i>	333 428	358 263
8.	Jasa-Jasa Dunia Usaha	<i>Bussines Services</i>	3 498 735	3 541 222
9.	Jasa-Jasa Sosial Masyarakat	<i>Public Social Services</i>	253 618	256 670
10.	Lain-lain	<i>Others</i>	8 603 755	8 712 127

Lanjutan Tabel/*Continued Table 9.2*

			Nilai	
			Value (Juta Rp/Millions of Rp)	
Jenis Valuta/Penggunaan/Sektor Ekonomi			Jul	Agustus
Type of Currency/Credits/Economic Sectors			July	August
(1)			(8)	(9)
I.	Menurut Jenis Valuta / By Type of Currency		31 028 510	31 302 390
1.	Rupiah	<i>Rupiah</i>	25 171 270	25 584 496
2.	Valuta Asing	<i>Foreign Exchange</i>	5 857 240	5 717 894
II.	Jenis Penggunaan / By Type of Credits		31 028 510	31 302 390
1.	Modal Kerja	<i>Working Capital</i>	13 856 031	14 223 632
2.	Investasi	<i>Investment</i>	8 444 349	8 319 554
3.	Konsumsi	<i>Consumer Consumption</i>	8 728 131	8 759 204
III.	Menurut Sektor Ekonomi / By Economic Sectors		31 028 510	31 302 390
1.	Pertanian	<i>Agriculture</i>	299 533	301 548
2.	Pertambangan	<i>Mining</i>	17 123	19 539
3.	Perindustrian	<i>Industry</i>	12 359 585	12 627 155
4.	Listrik, Gas, dan Air	<i>Electricity, Gas, And Water</i>	675 286	673 499
5.	Konstruksi	<i>Constructions</i>	1 356 513	1 476 179
6.	Perdagangan, Restoran, dan Hotel	<i>Trade, Restaurants, And Hotels</i>	3 573 275	3 487 320
7.	Pengangkutan, Pergudangan, dan Komunikasi	<i>Transportation, Warehousing, And Communication</i>	305 529	286 242
8.	Jasa-Jasa Dunia Usaha	<i>Bussines Services</i>	3 452 468	3 403 856
9.	Jasa-Jasa Sosial Masyarakat	<i>Public Social Services</i>	261 068	267 846
10.	Lain-lain	<i>Others</i>	8 728 131	8 759 204

Lanjutan Tabel/*Continued Table 9.2*

Jenis Valuta/Penggunaan/Sektor Ekonomi <i>Type of Currency/Credits/Economic Sectors</i>		Nilai <i>Value (Juta Rp/Millions of Rp)</i>	
		September <i>September</i>	Oktober <i>October</i>
(1)		(10)	(11)
I.	Menurut Jenis Valuta / By Type of Currency	33 430 524	33 515 740
1.	Rupiah Rupiah	27 892 971	27 977 186
2.	Valuta Asing Foreign Exchange	5 537 554	5 538 554
II.	Jenis Penggunaan / By Type of Credits	33 430 524	33 515 740
1.	Modal Kerja Working Capital	13 691 091	13 636 166
2.	Investasi Investment	10 961 375	11 052 058
3.	Konsumsi Consumer Consumption	8 778 058	8 827 516
III.	Menurut Sektor Ekonomi / By Economic Sectors	33 430 524	33 515 740
1.	Pertanian Agriculture	312 073	314 232
2.	Pertambangan Mining	20 153	19 720
3.	Perindustrian Industry	12 320 960	12 430 817
4.	Listrik, Gas, dan Air Electricity, Gas, And Water	682 666	727 364
5.	Konstruksi Constructions	1 481 074	1 450 219
6.	Perdagangan, Restoran, dan Hotel Trade, Restaurants, And Hotels	3 542 390	3 519 248
7.	Pengangkutan, Pergudangan, dan Komunikasi Transportation, Warehousing, And Communication	278 275	274 019
8.	Jasa-Jasa Dunia Usaha Bussines Services	5 734 353	5 677 313
9.	Jasa-Jasa Sosial Masyarakat Public Social Services	280 522	275 292
10.	Lain-lain Others	8 778 058	8 827 516

Lanjutan Tabel/*Continued Table 9.2*

Jenis Valuta/Penggunaan/Sektor Ekonomi <i>Type of Currency/Credits/Economic Sectors</i>			Nilai <i>Value (Juta Rp/Millions of Rp)</i>	
			November <i>November</i>	Desember <i>December</i>
(1)			(12)	(13)
I. Menurut Jenis Valuta / <i>By Type of Currency</i>			33 648 194	33 198 669
1.	Rupiah	<i>Rupiah</i>	28 529 107	27 079 645
2.	Valuta Asing	<i>Foreign Exchange</i>	5 119 087	6 119 024
II. Jenis Penggunaan / <i>By Type of Credits</i>			33 648 194	33 198 669
1.	Modal Kerja	<i>Working Capital</i>	13 671 394	14 145 271
2.	Investasi	<i>Investment</i>	11 103 920	10 145 053
3.	Konsumsi	<i>Consumer Consumption</i>	8 872 880	8 908 345
III. Menurut Sektor Ekonomi / <i>By Economic Sectors</i>			33 648 194	33 198 669
1.	Pertanian	<i>Agriculture</i>	904 758	906 203
2.	Pertambangan	<i>Mining</i>	19 424	19 205
3.	Perindustrian	<i>Industry</i>	11 920 249	11 987 882
4.	Listrik, Gas, dan Air	<i>Electricity, Gas, And Water</i>	772 377	765 083
5.	Konstruksi	<i>Constructions</i>	1 444 799	1 512 671
6.	Perdagangan, Restoran, dan Hotel	<i>Trade, Restaurants, And Hotels</i>	3 532 563	3 569 491
7.	Pengangkutan, Pergudangan, dan Komunikasi	<i>Transportation, Warehousing, And Communication</i>	292 011	299 559
8.	Jasa-Jasa Dunia Usaha	<i>Bussines Services</i>	5 613 782	4 952 064
9.	Jasa-Jasa Sosial Masyarakat	<i>Public Social Services</i>	275 352	278 168
10.	Lain-lain	<i>Others</i>	8 872 880	8 908 345

Sumber/Source: Bank Indonesia/Bank of Indonesia

Tabel
Table 9.3**Jumlah Koperasi Aktif Menurut Kecamatan di Kabupaten Serang, 2021-2022**
Number of Active Cooperative by Subdistrict in Serang Regency, 2021-2022

Kecamatan Subdistrict	2021	2022
(1)	(4)	(5)
Cinangka	37	...
Padarincang	34	...
Ciomas	12	...
Pabuaran	24	...
Gunungsari	12	...
Baros	16	...
Petir	24	...
Tunjung Teja	10	...
Cikeusal	16	...
Pamarayan	16	...
Bandung	8	...
Jawilan	14	...
Kopo	11	...
Cikande	34	...
Kibin	21	...
Kragilan	17	...
Waringinkurung	16	...
Mancak	10	...
Anyar	35	...
Bojonegara	24	...
Pulo Ampel	22	...
Kramatwatu	36	...

Lanjutan Tabel/*Continued Table 9.3*

Kecamatan Subdistrict	2021	2022
(1)	(4)	(5)
Ciruas	37	...
Pontang	36	...
Lebak Wangi	6	...
Carenang	16	...
Binuang	7	...
Tirtayasa	38	...
Tanara	24	...
Kabupaten Serang	613	...

Sumber/*Source*: Dinas Koperasi, Perindustrian dan Perdagangan Kabupaten Serang/ *Department of Cooperative, Industrial Affairs and Trade of Serang Regency*

Tabel
Table 9.4**Jumlah Koperasi Menurut Jenis Koperasi dan Kecamatan di Kabupaten Serang, 2021**
Number of Cooperative by Kind of Cooperative and Subdistrict in Serang Regency, 2021

Kecamatan Subdistrict	Jenis Koperasi/ Kind of Cooperative					Jumlah Total
	KUD	KPRI	KOPKAR	KOPPAS	Lainnya Other	
(1)	(2)	(3)	(4)	(5)	(6)	(7)
Cinangka	1	1	-	1	48	51
Padarincang	1	2	-	1	51	55
Ciomas	1	2	-	-	16	19
Pabuaran	1	1	-	1	32	35
Gunungsari	-	1	1	-	10	12
Baros	1	1	-	1	24	27
Petir	1	3	-	3	31	38
Tunjung Teja	-	1	-	-	12	13
Cikeusal	1	2	-	1	21	25
Pamarayan	-	2	-	1	16	19
Bandung	-	-	-	-	8	8
Jawilan	-	1	1	-	16	18
Kopo	1	1	-	1	14	17
Cikande	-	2	13	1	33	49
Kibin	-	1	9	-	16	26
Kragilan	1	3	3	-	18	25
Waringinkurung	1	2	-	1	15	19
Mancak	-	1	-	-	11	12
Anyar	1	2	4	1	31	39
Bojonegara	2	2	2	1	20	27
Pulo Ampel	-	1	9	-	15	25

Lanjutan Tabel/*Continued Table 9.4*

Kecamatan <i>Subdistrict</i>	Jenis Koperasi/ Kind of Cooperative					Jumlah <i>Total</i>
	KUD	KPRI	KOPKAR	KOPPAS	Lainnya <i>Other</i>	
(1)	(2)	(3)	(4)	(5)	(6)	(7)
Kramatwatu	1	3	3	1	38	46
Ciruas	1	4	5	1	34	45
Pontang	1	3	-	1	39	44
Lebak Wangi	-	-	-	-	10	10
Carenang	1	1	-	1	27	30
Binuang	-	1	-	-	7	8
Tirtayasa	2	2	-	1	43	48
Tanara	-	2	-	-	26	28
Kabupaten Serang	19	48	50	19	682	818

Sumber/*Source*: Dinas Koperasi, Perindustrian dan Perdagangan Kabupaten Serang/ *Department of Cooperative, Industrial Affairs and Trade of Serang Regency*

Tabel 9.5
Table

Jumlah Uang yang Dipinjam Oleh Nasabah Menurut Golongan Pinjaman pada PT Pegadaian Cabang Serang (Rupiah), 2021
The Amount of Credits by Lending Group at State Pawnshop Company of Serang Regency (Rupiah), 2021

Bulan Month	Nilai Pinjaman Per Golongan Credit by Lending Group				Jumlah Total
	A	B	C	D	
(1)	(2)	(3)	(4)	(5)	(6)
Januari/ January	11 260 000	1 496 590 000	1 949 350 000	1 112 300 000	4 569 500 000
Februari/ February	15 140 000	1 487 140 000	1 923 640 000	1 234 300 000	4 660 220 000
Maret/ March	15 020 000	1 711 750 000	2 507 790 000	1 558 900 000	5 793 460 000
April/ April	11 810 000	1 424 400 000	1 997 840 000	579 700 000	4 013 750 000
Mei/ May	10 140 000	1 166 310 000	1 851 980 000	988 800 000	4 017 230 000
Juni/ June	10 520 000	1 674 870 000	2 225 240 000	1 495 900 000	5 406 530 000
Juli/ July	12 970 000	1 562 320 000	2 234 070 000	1 111 900 000	4 921 260 000
Agustus/ August	12 040 000	1 567 580 000	2 255 610 000	890 100 000	4 725 330 000
September/ September	17 870 000	1 479 580 000	2 171 590 000	779 900 000	4 448 940 000
Oktober/ October	13 560 000	1 611 530 000	2 198 360 000	1 581 200 000	5 404 650 000
November/ November	17 830 000	1 661 050 000	2 487 390 000	1 802 300 000	5 968 570 000
Desember/ December	14 250 000	1 601 560 000	2 487 080 000	1 610 300 000	5 713 190 000
Jumlah/ Total	162 410 000	18 444 680 000	26 289 940 000	14 745 600 000	59 642 630 000

Sumber/Source: PT Pegadaian Cabang Serang/ State Pawnshop Company of Serang Regency

Tabel
Table 9.6

Jumlah Barang yang Digadaikan oleh Nasabah Menurut Golongan Pinjaman pada PT Pegadaian Cabang Serang (Unit), 2021
Number of Goods Pawned by Lending Group at State Pawnshop Company of Serang Regency (Unit), 2021

Bulan Month	Jumlah Barang Per Golongan Credit by Lending Group				Jumlah Total
	A	B	C	D	
(1)	(2)	(3)	(4)	(5)	(6)
Januari/ January	28	614	226	31	899
Februari/ February	38	637	212	24	911
Maret/ March	37	710	272	36	1055
April/April	29	597	216	20	862
Mei/May	26	480	209	26	741
Juni/June	25	703	242	13	983
Juli/July	32	640	247	25	944
Agustus/ August	31	647	251	28	957
September/ September	45	627	234	25	931
Oktober/ October	36	671	241	40	988
November/ November	42	690	269	36	1037
Desember/ December	36	674	280	33	1023
Jumlah/ Total	405	7690	2899	337	11331

Sumber/Source: PT Pegadaian Cabang Serang/ State Pawnshop Company of Serang Regency

RATA-RATA PENGELUARAN PER KAPITA SEBULAN TAHUN 2022

Average monthly expenditure per capita

Rp. 1,12 juta

38,88%


Pengeluaran Non-Makanan

Non-Food expenditure

61,12%

Pengeluaran Makanan

Food expenditure



PENJELASAN TEKNIS

1. **Pengeluaran rata-rata per kapita** adalah biaya yang dikeluarkan untuk konsumsi semua anggota rumah tangga selama sebulan baik yang berasal dari pembelian, pemberian maupun produksi sendiri dibagi dengan banyaknya anggota rumah tangga dalam rumah tangga tersebut.
2. Data pengeluaran dan konsumsi penduduk menurut kelompok barang diperoleh dari Survei Sosial Ekonomi Nasional (Susenas) Panel BPS pada Maret 2022 yang berbasiskan rumah tangga.
3. Pengeluaran/konsumsi rumah tangga yang dicakup dalam Susenas dibedakan atas konsumsi makanan dan bukan makanan tanpa memperhatikan asal barang baik itu berasal dari pembelian, produksi sendiri maupun pemberian. Sedangkan pengeluaran rumah tangga terbatas pada pengeluaran untuk kebutuhan rumah tangga saja, tidak termasuk pengeluaran untuk keperluan usaha atau yang diberikan kepada pihak lain.

TECHNICAL NOTES

1. **Per capita Average Expenditure** is the cost spent for all household members consumption during the month, whether from purchasing, giving or own production, divided by the number of household members in the household.
2. Data on consumer expenditure and consumption by commodity group of expenditure are obtained from the National Socio-Economic Survey (Susenas) Panel March 2022 based on household.
3. The data of consumption/expenditure collected in Susenas Panel are divided into two groups, namely food and non-food consumption regardless of origin whether it comes from purchasing, own production or giving. Meanwhile, household expenditure is limited to expenditures for household needs only, not including expenses for business purposes or given to other parties.

ULASAN

Rata-rata pengeluaran per kapita sebulan Kabupaten Serang tahun 2022 sebesar 1.119.327 rupiah, meningkat 14,36 persen dibandingkan dengan tahun sebelumnya. Komoditas makanan tetap menjadi kelompok komoditas dengan proporsi pengeluaran terbesar. Dalam kelompok komoditas makanan, pengeluaran makanan dan minuman jadi menempati urutan teratas yaitu sebesar 17,64 persen dibanding dengan seluruh pengeluaran. Pada kelompok pengeluaran non-makanan, pengeluaran untuk perumahan dan fasilitas rumah tangga menempati urutan teratas yaitu sebesar 21,53 persen sedangkan proporsi pengeluaran non-makanan terkecil adalah untuk keperluan pesta dan upacara.

Sebanyak 46,46 persen penduduk Kabupaten Serang tahun 2022 memiliki pengeluaran per bulan sebesar satu juta rupiah atau lebih. Sedangkan penduduk dengan pengeluaran sebulan dibawah satu juta hingga lima ratus ribu sebanyak 47,14 persen. Hanya 6,39 persen penduduk Kabupaten Serang yang memiliki pengeluaran sebulan dibawah lima ratus ribu rupiah.

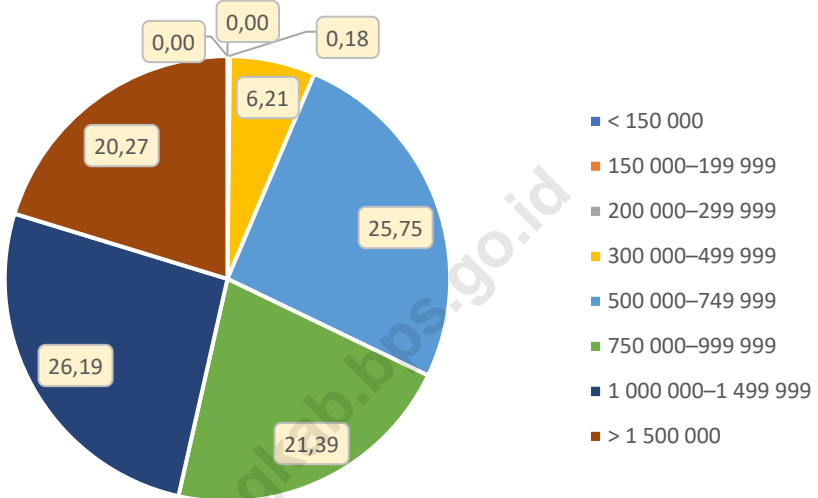
DESCRIPTION

The average monthly expenditure per capita for Serang Regency in 2022 is IDR 1,119,327, an increase of 14.36 percent compared to the previous year. Food commodities remain the commodity group with the largest proportion of expenditure. In the food commodity group, expenditure on prepared food and beverages ranks at the top, amounting to 17.64 percent compared to all expenditures. In the non-food expenditure group, expenditure on housing and household facilities was at the top at 21.53 percent, while the smallest proportion of non-food expenditure was for parties and ceremonies.

As many as 46.46 percent of the population of Serang Regency in 2022 have a monthly expenditure of one million rupiah or more. Meanwhile, the population with a monthly expenditure of under one million to five hundred thousand is 47.14 percent. Only 6.39 percent of the population of Serang Regency has a monthly expenditure of under five hundred thousand rupiah.

Gambar 10.1
Figures

Persentase Penduduk Menurut Golongan Pengeluaran Per Kapita Sebulan di Kabupaten Serang, 2022
Percentage of Population by Class of Monthly Expenditure per Capita in Serang Regency, 2022



Sumber/Source: BPS, Survei Harga Konsumen/BPS-Statistics Indonesia, Consumer Price Survey

Tabel
Table 10.1**Rata-rata Pengeluaran per Kapita Sebulan Menurut
Kelompok Komoditas (rupiah) di Kabupaten Serang, 2021
dan 2022**
**Monthly Average Expenditure per Capita by Commodity
Group (rupiahs) in Serang Regency, 2021 and 2022**

Kelompok Komoditas/Commodity Group	2021	2022
(1)	(2)	(3)
Makanan/Food		
Padi-padian/ <i>Cereals</i>	70 539	68 661
Umbi-umbian/ <i>Tubers</i>	4 544	5 466
Ikan/udang/cumi/kerang/ <i>Fish/shrimp/common squid/shells</i>	38 027	55 517
Daging/ <i>Meat</i>	21 012	28 921
Telur dan susu/ <i>Eggs and milk</i>	23 563	25 880
Sayur-sayuran/ <i>Vegetables</i>	46 170	51 309
Kacang-kacangan/ <i>Legumes</i>	11 867	14 927
Buah-buahan/ <i>Fruits</i>	18 587	26 186
Minyak dan kelapa/ <i>Oil and coconut</i>	13 574	21 984
Bahan minuman/ <i>Beverage stuffs</i>	16 048	18 331
Bumbu-bumbuan/ <i>Spices</i>	13 821	17 072
Konsumsi lainnya/ <i>Miscellaneous food items</i>	11 835	13 894
Makanan dan minuman jadi/ <i>Prepared food and beverages</i>	168 541	197 455
Rokok/ <i>Cigarettes</i>	116 465	138 568
Jumlah makanan/Total food	574 592	684 172
Bukan makanan/Non-food		
Perumahan dan fasilitas rumah tangga/ <i>Housing and household facilities</i>	223 777	241 000
Aneka barang dan jasa/ <i>Goods and services</i>	78 687	99 347
Pakaian, alas kaki, dan tutup kepala/ <i>Clothing, footwear, and headgear</i>	27 769	32 438
Barang tahan lama/ <i>Durable goods</i>	19 341	26 756
Pajak, pungutan, dan asuransi/ <i>Taxes and insurance</i>	23 387	27 622
Keperluan pesta dan upacara/kenduri/ <i>Parties and ceremonies</i>	11 090	7 992
Jumlah bukan makanan/Total non-food	384 052	435 155
Jumlah/Total	958 644	1 119 327

Sumber/Source: BPS, Survei Sosial Ekonomi Nasional (Susenas) Maret 2021 dan Maret 2022/BPS-Statistics Indonesia, National Socioeconomic Survey

Tabel
Table 10.2

Persentase Pengeluaran per Kapita Sebulan Menurut Kelompok Komoditas di Kabupaten Serang, 2021 dan 2022
Percentage of Monthly Expenditure per Capita by Commodity Group in Serang Regency, 2021 and 2022

Kelompok Komoditas/Commodity Group	2021	2022
(1)	(2)	(3)
Makanan/Food		
Padi-padian/ <i>Cereals</i>	7,36	6,13
Umbi-umbian/ <i>Tubers</i>	0,47	0,49
Ikan/udang/cumi/kerang/ <i>Fish/shrimp/common squid/shells</i>	3,97	4,96
Daging/ <i>Meat</i>	2,19	2,58
Telur dan susu/ <i>Eggs and milk</i>	2,46	2,31
Sayur-sayuran/ <i>Vegetables</i>	4,82	4,58
Kacang-kacangan/ <i>Legumes</i>	1,24	1,33
Buah-buahan/ <i>Fruits</i>	1,94	2,34
Minyak dan kelapa/ <i>Oil and coconut</i>	1,42	1,96
Bahan minuman/ <i>Beverage stuffs</i>	1,67	1,64
Bumbu-bumbuan/ <i>Spices</i>	1,44	1,53
Konsumsi lainnya/ <i>Miscellaneous food items</i>	1,23	1,24
Makanan dan minuman jadi/ <i>Prepared food and beverages</i>	17,58	17,64
Rokok/ <i>Cigarettes</i>	12,15	12,38
Jumlah makanan/Total food	59,94	61,12
Bukan makanan/Non-food		
Perumahan dan fasilitas rumah tangga/ <i>Housing and household facilities</i>	23,34	21,53
Aneka barang dan jasa/ <i>Goods and services</i>	8,21	8,88
Pakaian, alas kaki, dan tutup kepala/ <i>Clothing, footwear, and headgear</i>	2,90	2,90
Barang tahan lama/ <i>Durable goods</i>	2,02	2,39
Pajak, pungutan, dan asuransi/ <i>Taxes and insurance</i>	2,44	2,47
Keperluan pesta dan upacara/kenduri/ <i>Parties and ceremonies</i>	1,16	0,71
Jumlah bukan makanan/Total non-food	40,06	38,88
Jumlah/Total	100,00	100,00

Sumber/Source: BPS, Survei Sosial Ekonomi Nasional (Susenas) Maret 2021 dan Maret 2022/BPS-Statistics Indonesia, National Socioeconomic Survey

Tabel
Table 10.3**Persentase Penduduk Menurut Golongan Pengeluaran Per Kapita Sebulan di Kabupaten Serang, 2022**
Percentage of Population by Class of Monthly Expenditure per Capita in Serang Regency, 2022

Golongan Pengeluaran Per Kapita Sebulan (rupiah) <i>Class of Monthly Expenditure per Capita (rupiahs)</i>	Persentase Penduduk <i>Percentage of Population</i>
(1)	(2)
< 150 000	0,00
150 000–199 999	0,00
200 000–299 999	0,18
300 000–499 999	6,21
500 000–749 999	25,75
750 000–999 999	21,39
1 000 000–1 499 999	26,19
> 1 500 000	20,27
Jumlah/Total	100,00

Sumber/Source: BPS, Survei Sosial Ekonomi Nasional (Susenas) Maret/BPS-Statistics Indonesia, National Socioeconomic Survey March

Sarana Perdagangan di Kabupaten Serang

*Trading Facilities in
Serang Regency*

13 PASAR
Market

2.104 KIOS
Kiosk



PENJELASAN TEKNIS**TECHNICAL NOTES**

1. Perdagangan adalah kegiatan yang terkait dengan transaksi barang dan atau jasa di dalam negeri dan melampaui batas wilayah negara dengan tujuan pengalihan hak atas barang dan/ atau jasa untuk memperoleh imbalan atau kompensasi.
 2. Pasar adalah lembaga ekonomi tempat bertemunya pembeli dan penjual, baik secara langsung maupun tidak langsung, untuk melakukan transaksi perdagangan (UU No 7 tahun 2014 tentang Perdagangan).
 3. Berdasarkan Peraturan Menteri Perdagangan (Permendag) Nomor 56/M-DAG/PER/9/2014 pasal II, istilah pasar tradisional dibaca menjadi pasar rakyat dan istilah toko modern dibaca menjadi toko swalayan. Oleh karena itu dalam Kegiatan penyusunan direktori pasar dan pusat perdagangan digunakan istilah pasar rakyat dan toko swalayan.
 4. Pasar Rakyat adalah tempat usaha yang ditata, dibangun, dan dikelola oleh Pemerintah, Pemerintah Daerah, swasta, Badan Usaha Milik Negara, dan/ atau Badan Usaha Milik Daerah dapat berupa toko, kios, los, dan tenda yang dimiliki/dikelola oleh
1. Trade is an activity related to transactions of goods and or services within the country and across national boundaries with the aim of transferring rights over goods and/or services to obtain compensation or compensation.
 2. *The market is an economic institution where buyers and sellers meet, both directly and indirectly, to carry out trade transactions (Law No. 7 of 2014 concerning Trade)*
 3. *Based on the Regulation of the Minister of Trade (Permendag) Number 56/M-DAG/PER/9/2014 article II, the term traditional market is read as a people's market and the term modern shop is read as a supermarket. Therefore, in the activity of compiling market directories and trade centers, the terms people's markets and supermarkets are used.*
 4. *People's Market is a place of business organized, built and managed by the Government, Regional Government, private sector, State Owned Enterprises and/or Regional Owned Enterprises which can be in the form of shops, kiosks, booths and tents owned/managed by*

pedagang kecil dan menengah, swadaya masyarakat, atau koperasi serta usaha mikro, kecil, dan menengah dengan proses jual beli barang melalui tawar-menawar (UU No 7 tahun 2014 tentang Perdagangan).

5. Pusat Perbelanjaan adalah suatu area tertentu yang terdiri dari satu atau beberapa bangunan yang didirikan secara vertikal maupun horisontal, yang dijual atau disewakan kepada pelaku usaha atau dikelola sendiri untuk melakukan kegiatan perdagangan barang (UU No 7 tahun 2014 tentang Perdagangan).
6. Toko Swalayan adalah toko dengan sistem pelayanan mandiri, menjual jenis barang secara eceran yang berbentuk minimarket, supermarket, department store, hypermarket ataupun grosir yang berbentuk perkulakan (UU No 7 tahun 2014 tentang Perdagangan).

small traders and medium, non-governmental organizations, or cooperatives as well as micro, small and medium enterprises with the process of buying and selling goods through bargaining (Law No. 7 of 2014 concerning Trade).

5. *A shopping center is a certain area consisting of one or several buildings erected vertically or horizontally, which are sold or rented out to business actors or self-managed to conduct goods trading activities (Law No. 7 of 2014 concerning Trade).*
6. *Supermarkets are shops with an independent service system, selling types of goods in retail in the form of minimarkets, supermarkets, department stores, hypermarkets or wholesalers in the form of wholesalers (Law No. 7 of 2014 concerning Trade).*

ULASAN

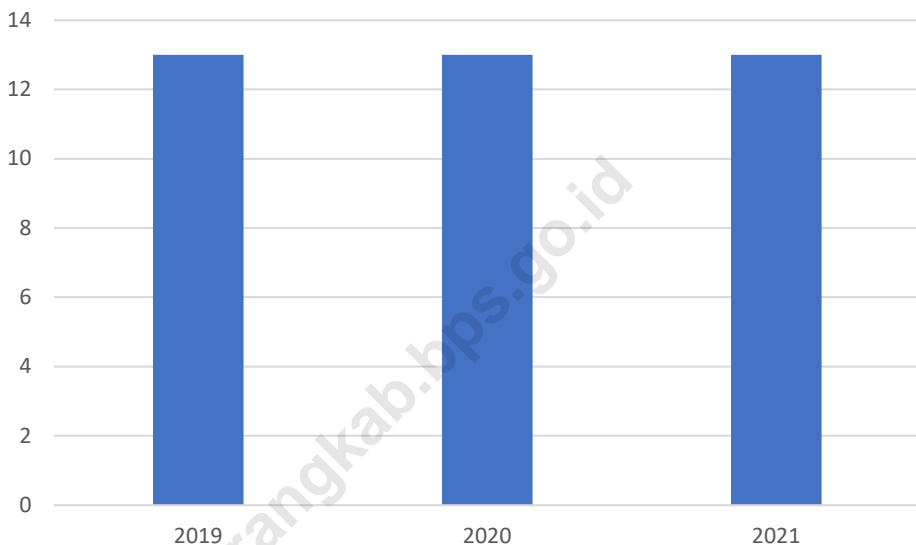
Fasilitas perdagangan yang tercatat pada Dinas Koperasi, Perindustrian dan Perdagangan Kabupaten Serang ada empat macam yaitu pasar, toko, kios dan warung. Dari mulai tahun 2019 hingga tahun 2022, jumlah pasar yang ada di Kabupaten Serang tidak mengalami perubahan yaitu sebesar 13 pasar.

DESCRIPTION

There are four types of trading facilities registered at the Department of Cooperatives, Industrial Affairs and Trade of Serang Regency, namely markets, shops, kiosks and stalls. From 2019 to 2022, the number of markets in Serang Regency has not changed: 13 markets.

<https://serangkab.bps.go.id>

Gambar 11.1 Jumlah Pasar di Kabupaten Serang, 2019 - 2021
Figures **Number of Markets in Serang Regency, 2019 - 2021**



Sumber/Source: Dinas Koperasi, Perindustrian dan Perdagangan Kabupaten Serang/ Department of Cooperative, Industrial Affairs and Trade of Serang Regency

Tabel
Table 11.1**Jumlah Sarana Perdagangan Menurut Jenisnya di
Kabupaten Serang, 2019–2022**
**Number of Trading Facilities by Type of Facility in Serang
Regency, 2019–2022**

Jenis Sarana Perdagangan <i>Type of Trading Facilities</i>	2019	2020	2021	2022
(1)	(2)	(3)	(4)	(5)
Pasar/Market	13	13	13	...
Toko/Store
Kios	2 104	2 104	2 104	...
Warung
Jumlah/Total	2 117	2 117	2 117	...

Sumber/Source: Dinas Koperasi, Perindustrian dan Perdagangan Kabupaten Serang/ *Department of Cooperative, Industrial Affairs and Trade of Serang Regency*

PDRB
GRDP

Rp. 87,98 triliun/trillion



Perdagangan Besar dan Eceran,
Reparasi Mobil dan Sepeda Motor
Wholesale and Retail Trade, Car
and Motorcycle Repair

9,08%



Pertanian, Kehutanan
dan Perikanan

Agriculture, Forestry and Fisheries

9,72%



Industri
Pengolahan
Manufacturing

45,75%



Konstruksi
Construction

12,28%

Empat Sektor Penyumbang PDRB Terbesar Tahun 2022

The Four Largest GRDP Contributing Sectors in 2022



LAJU PERTUMBUHAN EKONOMI

Economic Growth

5,04 %

PENJELASAN TEKNIS**TECHNICAL NOTES**

1. Penghitungan statistik neraca nasional mengikuti buku petunjuk yang diterbitkan oleh Perserikatan Bangsa Bangsa (PBB) dikenal sebagai Sistem Neraca Nasional (SNN). SNN adalah rekomendasi internasional tentang bagaimana menyusun ukuran aktivitas ekonomi yang sesuai dengan standar neraca baku yang didasarkan pada prinsip-prinsip ekonomi. Rekomendasi yang dimaksud dinyatakan dalam sekumpulan konsep, definisi, klasifikasi, dan aturan neraca yang disepakati secara internasional dalam mengukur indikator tertentu seperti Produk Domestik Bruto (PDB). Salah satu bentuk adaptasi pencatatan statistik nasional adalah melakukan perubahan tahun dasar PDB Indonesia dari tahun 2000 ke 2010. Perubahan tahun dasar PDB dilakukan seiring dengan mengadopsi rekomendasi PBB yang tertuang dalam Sistem Neraca Nasional 2008 (SNA 2008).
 2. Produk Domestik Bruto pada tingkat nasional serta Produk Domestik Regional Bruto (PDRB) pada tingkat regional (provinsi) menggambarkan kemampuan suatu wilayah untuk menciptakan nilai tambah pada suatu waktu tertentu. Untuk menyusun PDB
1. *The method used to estimate national accounts statistics is based on the standard guidelines formed by United Nation known as System of National Accounts (SNA). SNA is the internationally agreed standard set of recommendations on how to compile measures of economic activity in accordance with strict accounting conventions based on economic principles. The recommendations are expressed in term of a set of concepts, definitions, classifications and accounting rules that comprise the internationally agreed standard for measuring indicators such as Gross Domestic Product (GDP). One of the improvement in the national statistical system is to rebase GDP form base year 2000 to 2010 in order to capture current economic condition. It is in line with the United Nations (UN) recommendation on 2008 SNA.*
 2. *The basic measure of the value added arising from economic activity is known as Gross Domestic Product at the national level and Gross Regional Domestic Product (GRDP) at the regional level (provinces/regencies/municipalities). To compile*

maupun PDRB digunakan 2 pendekatan, yaitu lapangan usaha dan pengeluaran. Keduanya menyajikan komposisi data nilai tambah dirinci menurut sumber kegiatan ekonomi (lapangan usaha) dan menurut komponen penggunaannya. PDB maupun PDRB dari sisi lapangan usaha merupakan penjumlahan seluruh komponen nilai tambah bruto yang mampu diciptakan oleh sektor-sektor ekonomi atas berbagai aktivitas produksinya. Sedangkan dari sisi pengeluaran menjelaskan tentang penggunaan dari nilai tambah tersebut.

3. PDB menurut lapangan usaha mengalami perubahan klasifikasi dari 9 lapangan usaha menjadi 17 lapangan usaha. PDB menurut lapangan usaha dirinci menurut total nilai tambah dari seluruh sektor ekonomi yang mencakup lapangan usaha Pertanian, Kehutanan, dan Perikanan; Pertambangan dan Penggalian; Industri Pengolahan; Pengadaan Listrik dan Gas; Pengadaan Air, Pengelolaan Sampah, Limbah dan Daur Ulang; Konstruksi; Perdagangan Besar dan Eceran, Reparasi Mobil dan Sepeda Motor; Transportasi dan Pergudangan; Penyediaan Akomodasi dan Makan Minum; Informasi dan Komunikasi; Jasa Keuangan dan Asuransi; Real Estat; Jasa

these statistics, two approaches have been used, i.e. "production approach" and "expenditure approach". The first approach is to measure value added produced by various kinds of economic activities, while the second approach is to measure final uses of the country's output. In other words, GDP/GRDP is the sum of total value added produced by all economic industries (activities) and the way of using it.

3. *GDP by industry classification changes from 9 sectors to 17 industries. GDP by industry is classified by types of economic activities such as Agriculture, Forestry and Fishing; Mining and Quarrying; Manufacturing; Electricity and Gas; Water supply, Sewerage, Waste Management and Remediation Activities; Construction; Wholesale and Retail Trade; Repair of Motor Vehicles and Motorcycles; Transportation and Storage; Accommodation and Food Service Activities; Information and Communication; Financial and Insurance Activities; Real Estate Activities; Business Activities; Public Administration; Defence and Compulsory Social Security; Education; Human Health and*

Perusahaan; Administrasi Pemerintahan, Pertahanan dan Jaminan Sosial Wajib; Jasa Pendidikan; Jasa Kesehatan dan Kegiatan Sosial; dan Jasa lainnya.

Social Work Activities; and Other Services Activities.

4. PDB menurut pengeluaran mengalami perubahan klasifikasi dimana pengeluaran konsumsi Lembaga Non Profit yang Melayani Rumah Tangga (LNPR) yang sebelumnya termasuk bagian dari pengeluaran konsumsi rumah tangga menjadi komponen terpisah. Sehingga klasifikasi PDB menurut pengeluaran dirinci menjadi 7 komponen yaitu komponen pengeluaran konsumsi rumah tangga, pengeluaran konsumsi LNPR, pengeluaran konsumsi pemerintah, pembentukan modal tetap bruto, perubahan inventori, ekspor barang dan jasa, dan impor barang dan jasa.

4. *GDP by expenditure classification changes where consumption expenditure Non-profit Institutions Serving Households (NPISH) previously included as part of household consumption expenditure is taken out into separate component. So that, GDP by type of expenditures is classified into: household consumption expenditure, NPISH consumption expenditure, government consumption expenditure, gross fixed capital formation, changes in inventories, exports of goods and services, and imports of goods and services.*

ULASAN

PDRB Kabupaten Serang pada tahun 2022 sebesar 87,98 triliun rupiah. Sebesar 45,75 persen disumbang oleh sektor Industri Pengolahan, disusul oleh sektor Konstruksi sebesar 12,28 persen; sektor Pertanian, Kehutanan dan Perikanan sebesar 9,72 persen; dan sektor Perdagangan Besar dan Eceran, Reparasi Mobil dan Sepeda Motor sebesar 9,08 persen.

Laju pertumbuhan ekonomi Kabupaten Serang tahun 2022 mencapai 5,04 persen, naik sebesar 1,3 poin persentase dibanding tahun sebelumnya yang mencapai 3,74 persen. Hampir seluruh sektor mengalami pertumbuhan positif ditahun 2022. Hanya satu sektor yang mengalami perlambatan yaitu sektor Jasa Pendidikan. Sektor dengan pertumbuhan terpesat adalah sektor Pengadaan Listrik dan Gas yaitu sebesar 9,02 persen.

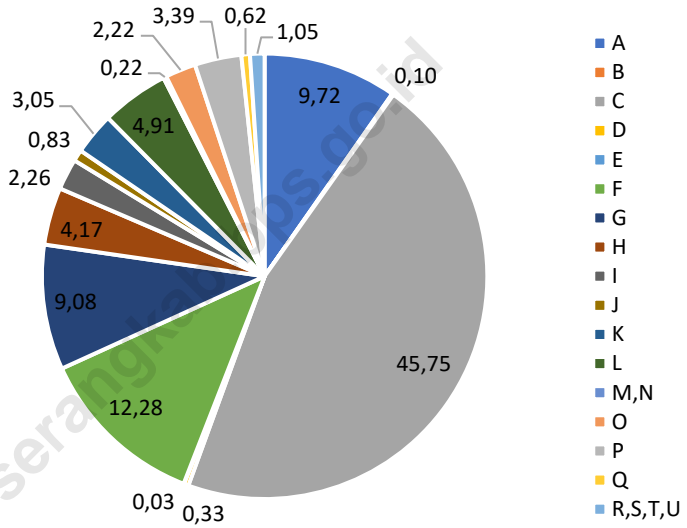
DESCRIPTION

The GRDP of Serang Regency in 2022 is 87.98 trillion rupiahs. Manufacturing Industry sector contributed 45.75 percent, followed by the Construction with 12.28 percent; agriculture, forestry and fisheries by 9.72 percent; and the Wholesale and Retail Trade, Car and Motorcycle Repair by 9.08 percent.

The economic growth rate of Serang Regency in 2022 reaches 5.04 percent, an increase of 1.3 percentage points compared to the previous year which reached 3.74 percent. Almost all sectors experiences positive growth in 2022. Only one sector has a slowdown in 2022, namely the Education. The sector with the fastest growth was the Electricity and Gas, which was 9.02 percent.

Gambar 12.1
Figures

Distribusi Persentase Produk Domestik Regional Bruto Atas Dasar Harga Berlaku Menurut Lapangan Usaha di Kabupaten Serang, 2022
Percentage Distribution of Gross Regional Domestic Product at Current Market Prices by Industry in Serang Regency, 2022



Sumber/Source: BPS, berbagai sensus, survei dan sumber lain/BPS-Statistics Indonesia, various census, survey, and other sources

Tabel 12.1. **Produk Domestik Regional Bruto Atas Dasar Harga Berlaku Menurut Lapangan Usaha di Kabupaten Serang (miliar rupiah), 2018–2022**
Gross Regional Domestic Product at Current Market Prices by Industry in Serang Regency (billion rupiahs), 2018–2022

Lapangan Usaha/Industry	2018	2019	2020	2021 ^x	2022 ^{xx}
(1)	(2)	(3)	(4)	(5)	(6)
A Pertanian, Kehutanan, dan Perikanan/ <i>Agriculture, Forestry, and Fishing</i>	7 006,66	7 211,90	7 651,42	7 861,41	8 550,95
B Pertambangan dan Penggalian/ <i>Mining and Quarrying</i>	81,84	87,56	87,35	86,84	89,43
C Industri Pengolahan/ <i>Manufacturing</i>	34 351,84	36 303,96	34 515,58	36 713,31	40 255,80
D Pengadaan Listrik dan Gas/ <i>Electricity and Gas</i>	259,65	264,66	244,15	262,20	287,82
E Pengadaan Air; Pengelolaan Sampah, Limbah, dan Daur Ulang/ <i>Water Supply; Sewerage, Waste Management, and Remediation Activities</i>	20,58	21,87	24,15	25,36	25,65
F Konstruksi/ <i>Construction</i>	7 642,03	8 629,23	8 669,44	9 635,93	10 804,45
G Perdagangan Besar dan Eceran; Reparasi Mobil dan Sepeda Motor/ <i>Wholesale and Retail Trade; Repair of Motor Vehicles and Motorcycles</i>	6 276,89	6 980,46	7 010,17	7 239,65	7 987,77
H Transportasi dan Pergudangan/ <i>Transportation and Storage</i>	2 738,69	2 987,28	2 979,81	3 208,57	3 673,26
I Penyediaan Akomodasi dan Makan Minum/ <i>Accommodation and Food Service Activities</i>	1 691,95	1 821,59	1 732,55	1 808,41	1 985,08
J Informasi dan Komunikasi/ <i>Information and Communication</i>	553,22	598,26	654,39	684,64	728,00

Lanjutan Tabel/*Continued Table* 12.1

Lapangan Usaha/ <i>Industry</i>		2018	2019	2020	2021 ^x	2022 ^{xx}
(1)		(2)	(3)	(4)	(5)	(6)
K	Jasa Keuangan dan Asuransi/ <i>Financial and Insurance Activities</i>	2 062,80	2 107,33	2 105,14	2 309,32	2 679,66
L	Real Estat/ <i>Real Estate Activities</i>	3 310,45	3 698,49	3 837,73	3 980,02	4 317,68
M,N	Jasa Perusahaan/ <i>Business Activities</i>	164,43	183,41	184,05	185,69	196,69
O	Administrasi Pemerintahan, Pertahanan, dan Jaminan Sosial Wajib/ <i>Public Administration and Defence; Compulsory Social Security</i>	1 563,62	1 756,17	1 837,71	1 880,02	1 951,74
P	Jasa Pendidikan/ <i>Education</i>	2 646,92	2 967,74	3 034,23	2 970,63	2 984,37
Q	Jasa Kesehatan dan Kegiatan Sosial/ <i>Human Health and Social Work Activities</i>	378,84	432,96	467,73	512,11	543,97
R,S,T,U	Jasa Lainnya/ <i>Other Services Activities</i>	771,34	853,52	845,13	867,16	920,82
Produk Domestik Regional Bruto/<i>Gross Regional Domestic Product</i>		71 521,74	76 906,40	75 880,72	80 231,26	87 983,13

Sumber/*Source*: BPS, berbagai sensus, survei dan sumber lain/*BPS-Statistics Indonesia, various census, survey, and other sources*

Tabel
Table 12.2

Produk Domestik Regional Bruto Atas Dasar Harga Konstan 2010 Menurut Lapangan Usaha di Kabupaten Serang (miliar rupiah), 2018–2022
Gross Regional Domestic Product at 2010 Constant Market Prices by Industry in Serang Regency (billion rupiahs), 2018–2022

Lapangan Usaha/ <i>Industry</i>		2018	2019	2020	2021 ^a	2022 ^{xx}
(1)		(2)	(3)	(4)	(5)	(6)
A	Pertanian, Kehutanan, dan Perikanan/ <i>Agriculture, Forestry, and Fishing</i>	4 502,66	4 569,12	4 766,75	4 837,85	5 031,47
B	Pertambangan dan Penggalian/ <i>Mining and Quarrying</i>	52,74	55,66	54,45	53,32	53,93
C	Industri Pengolahan/ <i>Manufacturing</i>	25 886,38	26 856,84	25 291,02	26 376,57	27 707,99
D	Pengadaan Listrik dan Gas/ <i>Electricity and Gas</i>	250,54	253,23	233,62	250,76	273,38
E	Pengadaan Air; Pengelolaan Sampah, Limbah, dan Daur Ulang/ <i>Water Supply; Sewerage, Waste Management, and Remediation Activities</i>	18,28	19,28	20,93	21,72	21,84
F	Konstruksi/ <i>Construction</i>	4 930,48	5 358,93	5 338,03	5 734,12	6 064,97
G	Perdagangan Besar dan Eceran; Reparasi Mobil dan Sepeda Motor/ <i>Wholesale and Retail Trade; Repair of Motor Vehicles and Motorcycles</i>	4 726,00	5 060,76	4 981,56	5 077,93	5 363,14
H	Transportasi dan Pergudangan/ <i>Transportation and Storage</i>	1 952,94	2 081,09	2 030,97	2 143,98	2 318,77
I	Penyediaan Akomodasi dan Makan Minum/ <i>Accommodation and Food Service Activities</i>	1 255,53	1 341,76	1 271,57	1 319,19	1 420,36
J	Informasi dan Komunikasi/ <i>Information and Communication</i>	607,04	655,55	714,41	748,71	794,38

Lanjutan Tabel/*Continued Table 12.2*

Lapangan Usaha/Industry		2018	2019	2020	2021^x	2022^{xx}
(1)		(2)	(3)	(4)	(5)	(6)
K	Jasa Keuangan dan Asuransi/ <i>Financial and Insurance Activities</i>	1 362,59	1 369,84	1 376,98	1 438,05	1 528,19
L	Real Estat/ <i>Real Estate Activities</i>	2 698,13	2 916,41	2 972,99	3 050,88	3 220,82
M,N	Jasa Perusahaan/ <i>Business Activities</i>	110,66	119,62	117,34	116,84	119,54
O	Administrasi Pemerintahan, Pertahanan, dan Jaminan Sosial Wajib/ <i>Public Administration and Defence; Compulsory Social Security</i>	968,12	1 061,55	1 060,06	1 061,02	1 065,90
P	Jasa Pendidikan/ <i>Education</i>	1 648,74	1 773,55	1 785,43	1 732,63	1 707,98
Q	Jasa Kesehatan dan Kegiatan Sosial/ <i>Human Health and Social Work Activities</i>	276,99	306,16	323,21	347,45	356,07
R,S,T,U	Jasa Lainnya/ <i>Other Services Activities</i>	506,51	548,14	527,09	533,63	558,39
Produk Domestik Regional Bruto/Gross Regional Domestic Product		51 754,32	54 347,49	52 866,43	54 844,65	57 607,11

Sumber/Source: BPS, berbagai sensus, survei dan sumber lain/BPS-Statistics Indonesia, various census, survey, and other sources

Tabel
Table 12.3

Distribusi Persentase Produk Domestik Regional Bruto Atas Dasar Harga Berlaku Menurut Lapangan Usaha di Kabupaten Serang, 2018–2022
Percentage Distribution of Gross Regional Domestic Product at Current Market Prices by Industry in Serang Regency, 2018–2022

Lapangan Usaha/ <i>Industry</i>	2018	2019	2020	2021 ^x	2022 ^{xx}
(1)	(2)	(3)	(4)	(5)	(6)
A Pertanian, Kehutanan, dan Perikanan/ <i>Agriculture, Forestry, and Fishing</i>	9,80	9,38	10,08	9,80	9,72
B Pertambangan dan Penggalian/ <i>Mining and Quarrying</i>	0,11	0,11	0,12	0,11	0,10
C Industri Pengolahan/ <i>Manufacturing</i>	48,03	47,21	45,49	45,76	45,75
D Pengadaan Listrik dan Gas/ <i>Electricity and Gas</i>	0,36	0,34	0,32	0,33	0,33
E Pengadaan Air; Pengelolaan Sampah, Limbah, dan Daur Ulang/ <i>Water Supply; Sewerage, Waste Management, and Remediation Activities</i>	0,03	0,03	0,03	0,03	0,03
F Konstruksi/ <i>Construction</i>	10,68	11,22	11,43	12,01	12,28
G Perdagangan Besar dan Eceran; Reparasi Mobil dan Sepeda Motor/ <i>Wholesale and Retail Trade; Repair of Motor Vehicles and Motorcycles</i>	8,78	9,08	9,24	9,02	9,08
H Transportasi dan Pergudangan/ <i>Transportation and Storage</i>	3,83	3,88	3,93	4,00	4,17
I Penyediaan Akomodasi dan Makan Minum/ <i>Accommodation and Food Service Activities</i>	2,37	2,37	2,28	2,25	2,26
J Informasi dan Komunikasi/ <i>Information and Communication</i>	0,77	0,78	0,86	0,85	0,83
K Jasa Keuangan dan Asuransi/ <i>Financial and Insurance Activities</i>	2,88	2,74	2,77	2,88	3,05

Lanjutan Tabel/*Continued Table* 12.3

Lapangan Usaha/ <i>Industry</i>		2018	2019	2020	2021 ^x	2022 ^{xx}
(1)		(2)	(3)	(4)	(5)	(6)
L	Real Estat/ <i>Real Estate Activities</i>	4,63	4,81	5,06	4,96	4,91
M,N	Jasa Perusahaan/ <i>Business Activities</i>	0,23	0,24	0,24	0,23	0,22
O	Administrasi Pemerintahan, Pertahanan, dan Jaminan Sosial Wajib/ <i>Public Administration and Defence; Compulsory Social Security</i>	2,19	2,28	2,42	2,34	2,22
P	Jasa Pendidikan/ <i>Education</i>	3,70	3,86	4,00	3,70	3,39
Q	Jasa Kesehatan dan Kegiatan Sosial/ <i>Human Health and Social Work Activities</i>	0,53	0,56	0,62	0,64	0,62
R,S,T,U	Jasa Lainnya/ <i>Other Services Activities</i>	1,08	1,11	1,11	1,08	1,05
Produk Domestik Regional Bruto/<i>Gross Regional Domestic Product</i>		100,00	100,00	100,00	100,00	100,00

Sumber/*Source*: BPS, berbagai sensus, survei dan sumber lain/*BPS-Statistics Indonesia, various census, survey, and other sources*

Tabel
Table 12.4

Laju Pertumbuhan Produk Domestik Regional Bruto Atas Dasar Harga Konstan 2010 Menurut Lapangan Usaha di Kabupaten Serang (persen), 2019–2022
Growth Rate of Gross Regional Domestic Product at 2010 Constant Market Prices by Industry in Serang Regency (percent), 2019–2022

Lapangan Usaha/ <i>Industry</i>	2018	2019	2020	2021 ^x	2022 ^{xx}
(1)	(2)	(3)	(4)	(5)	(6)
A Pertanian, Kehutanan, dan Perikanan/ <i>Agriculture, Forestry, and Fishing</i>	2,72	1,48	4,33	1,49	4,00
B Pertambangan dan Penggalian/ <i>Mining and Quarrying</i>	5,55	5,54	-2,16	-2,08	1,14
C Industri Pengolahan/ <i>Manufacturing</i>	4,44	3,75	-5,83	4,29	5,05
D Pengadaan Listrik dan Gas/ <i>Electricity and Gas</i>	3,52	1,07	-7,74	7,34	9,02
E Pengadaan Air; Pengelolaan Sampah, Limbah, dan Daur Ulang/ <i>Water Supply; Sewerage, Waste Management, and Remediation Activities</i>	3,48	5,48	8,57	3,77	0,54
F Konstruksi/ <i>Construction</i>	8,11	8,69	-0,39	7,42	5,77
G Perdagangan Besar dan Eceran; Reparasi Mobil dan Sepeda Motor/ <i>Wholesale and Retail Trade; Repair of Motor Vehicles and Motorcycles</i>	4,99	7,08	-1,56	1,93	5,62
H Transportasi dan Pergudangan/ <i>Transportation and Storage</i>	8,90	6,56	-2,41	5,56	8,15
I Penyediaan Akomodasi dan Makan Minum/ <i>Accommodation and Food Service Activities</i>	7,60	6,87	-5,23	3,75	7,67
J Informasi dan Komunikasi/ <i>Information and Communication</i>	6,66	7,99	8,98	4,80	6,10
K Jasa Keuangan dan Asuransi/ <i>Financial and Insurance Activities</i>	5,13	0,53	0,52	4,43	6,27
L Real Estat/ <i>Real Estate Activities</i>	8,93	8,09	1,94	2,62	5,57

Lanjutan Tabel/*Continued Table* 12.4

Lapangan Usaha/ <i>Industry</i>		2018	2019	2020	2021 ^x	2022 ^{xx}
(1)		(2)	(3)	(4)	(5)	(6)
M,N	Jasa Perusahaan/ <i>Business Activities</i>	4,22	8,10	-1,91	-0,42	2,31
O	Administrasi Pemerintahan, Pertahanan, dan Jaminan Sosial Wajib/ <i>Public Administration and Defence; Compulsory Social Security</i>	5,19	9,65	-0,14	0,09	0,46
P	Jasa Pendidikan/ <i>Education</i>	6,50	7,57	0,67	-2,96	-1,42
Q	Jasa Kesehatan dan Kegiatan Sosial/ <i>Human Health and Social Work Activities</i>	5,83	10,53	5,57	7,50	2,48
R,S,T,U	Jasa Lainnya/ <i>Other Services Activities</i>	6,81	8,22	-3,84	1,24	4,64
Produk Domestik Regional Bruto/<i>Gross Regional Domestic Product</i>		5,29	5,01	-2,73	3,74	5,04

Sumber/*Source*: BPS, berbagai sensus, survei dan sumber lain/*BPS-Statistics Indonesia, various census, survey, and other sources*

Tabel
Table 12.5

Produk Domestik Regional Bruto Atas Dasar Harga Berlaku Menurut Jenis Pengeluaran di Kabupaten Serang (miliar rupiah), 2018–2022
Gross Regional Domestic Product at Current Market Prices by Type of Expenditure in Serang Regency (billion rupiahs), 2018–2022

Jenis Pengeluaran Type of Expenditure	2018	2019	2020	2021^x	2022^{xx}
(1)	(2)	(3)	(4)	(5)	(6)
Pengeluaran Konsumsi Rumah Tangga <i>Household Consumption Expenditure</i>	40 411,49	42 974,38	42 279,62	43 763,21	47 881,35
Pengeluaran Konsumsi LNPRT <i>NPISH Consumption Expenditure</i>	497,77	515,49	469,02	494,79	534,68
Pengeluaran Konsumsi Pemerintah <i>Government Consumption Expenditure</i>	2 285,70	2 379,89	2 168,00	2 299,45	2 429,79
Pembentukan Modal Tetap Bruto <i>Gross Fixed Capital Formation</i>	25 859,41	28 993,94	29 958,90	31 879,42	35 049,50
Perubahan Inventori <i>Changes in Inventories</i>	0,61	0,65	0,30	0,20	0,79
Net Ekspor Barang dan Jasa <i>Net Exports of Goods and Services</i>	2 466,77	2 042,04	1 004,88	1 794,20	2 087,03
Produk Domestik Regional Bruto Gross Regional Domestic Product	71 521,74	76 906,40	75 880,72	80 231,26	87 983,13

Sumber/Source: BPS, berbagai sensus, survei dan sumber lain/BPS-Statistics Indonesia, various census, survey, and other sources

Tabel
Table 12.6**Produk Domestik Regional Bruto Atas Dasar Harga Konstan 2010 Menurut Jenis Pengeluaran di Kabupaten Serang (miliar rupiah), 2018–2022**
Gross Regional Domestic Product at 2010 Constant Market Prices by Type of Expenditure in Serang Regency (billion rupiahs), 2018–2022

Jenis Pengeluaran Type of Expenditure	2018	2019	2020	2021^x	2022^{xx}
(1)	(2)	(3)	(4)	(5)	(6)
Pengeluaran Konsumsi Rumah Tangga <i>Household Consumption Expenditure</i>	30 533,43	31 717,80	30 978,03	31 663,28	32 631,26
Pengeluaran Konsumsi LNPRT <i>NPISH Consumption Expenditure</i>	392,17	398,53	358,16	347,71	362,14
Pengeluaran Konsumsi Pemerintah <i>Government Consumption Expenditure</i>	1 416,32	1 442,24	1 300,18	1 320,46	1 332,41
Pembentukan Modal Tetap Bruto <i>Gross Fixed Capital Formation</i>	18 966,75	19 782,07	19 836,30	20 582,08	20 984,93
Perubahan Inventori <i>Changes in Inventories</i>	1,05	1,03	0,50	0,25	1,00
Net Ekspor Barang dan Jasa <i>Net Exports of Goods and Services</i>	444,60	1 005,82	393,27	930,87	2 295,37
Produk Domestik Regional Bruto Gross Regional Domestic Product	51 754,32	54 347,49	52 866,43	54 844,65	57 607,11

Sumber/Source: BPS, berbagai sensus, survei dan sumber lain/BPS-Statistics Indonesia, various census, survey, and other sources

PERBANDINGAN ANTAR KABUPATEN/KOTA

REGENCY/MUNICIPAL COMPARISON



Terendah

Lowest

Tertinggi

Highest

Kota Cilegon

450,3 ribu/ thousand

Jumlah Penduduk

Population

**Kabupaten
Tangerang**

3.352,5 ribu/ thousand

**Kabupaten
Pandeglang**

3,42 persen/ percent

Laju Pertumbuhan Ekonomi

Economic Growth

**Kota
Tangerang**

5,98 persen/ percent

**Kota
Cilegon**

16,46 ribu/ thousand

Jumlah Penduduk Miskin

Number of Poor People

**Kabupaten
Tangerang**

270,52 ribu/ thousand

**Kota
Tangerang
Selatan**

81,95

Indeks Pembangunan Manusia (IPM)

Human Development Index (HDI)

**Kabupaten
Lebak**

64,71

PENJELASAN TEKNIS

1. **Penduduk Indonesia** adalah semua orang yang berdomisili di wilayah teritorial Indonesia, mencakup Warga Negara Indonesia (WNI) dan Warga Negara Asing (WNA) yang telah menetap selama satu tahun atau lebih atau berencana menetap di wilayah Indonesia selama minimal satu tahun. Pada sensus sebelumnya referensi waktu dalam konsep kependudukan adalah enam bulan. Perubahan ini didasari oleh UU No. 24 Tahun 2013 tentang Perubahan atas UU No. 23 Tahun 2006 tentang Administrasi Kependudukan pada Pasal 15.
2. **Laju pertumbuhan PDRB** diperoleh dari perhitungan PDRB atas dasar harga konstan. Laju pertumbuhan menunjukkan perkembangan agregat pendapatan dari satu waktu tertentu terhadap waktu sebelumnya.
3. **Penduduk miskin** adalah penduduk yang memiliki rata-rata pengeluaran per kapita per bulan di bawah Garis Kemiskinan.
4. **Indeks Pembangunan Manusia (IPM)** menjelaskan bagaimana penduduk dapat mengakses hasil pembangunan dalam memperoleh pendapatan,

TECHNICAL NOTES

1. **The population of Indonesia** are all people who live in Indonesia's territory, including Indonesian citizens and foreign citizens who have lived for one year or more or plan to stay in Indonesia territory for at least one year. In the previous census the time reference in the population concept was six months. This change is based on Law no.24 of 2013 concerning Amendments to Law no. 23 of 2006 concerning Population Administration in Article 15.
2. **Growth rate of GRDP** is derived from GRDP at constant market prices. The growth rate of GRDP explains the income growth during the given period.
3. A person whose expenditure per capita per month is below the poverty line is considered to be **poor**.
4. **The Human Development Index (HDI)** explains how people can access development results in obtaining income, health, education and so forth. HDI was

kesehatan, pendidikan dan sebagainya. IPM diperkenalkan oleh UNDP pada tahun 1990 dan dipublikasikan secara berkala dalam laporan tahunan Human Development Report (HDR). IPM dibentuk oleh 3 (tiga) dimensi dasar: Umur panjang dan hidup sehat; pengetahuan; dan standar hidup layak.

introduced by United Nations Development Programme (UNDP) in 1990 and published periodically in the annual report of the Human Development Report. HDI was formed by three basic dimensions: a long and healthy life; knowledge; and a decent standard of living.

<https://serangkab.bps.go.id>

ULASAN

Jumlah penduduk Kabupaten Serang pada tahun 2022 menempati peringkat ketiga di provinsi Banten setelah Kabupaten Tangerang dan Kota Tangerang.

Laju Pertumbuhan Ekonomi Kabupaten Serang tahun 2022 sebesar 5,04 persen, peringkat keempat di provinsi Banten. Pertumbuhan ekonomi tertinggi diraih oleh Kota Tangerang dan diikuti oleh Kota Tangerang Selatan dan Kabupaten Tangerang.

Jumlah penduduk miskin di Provinsi Banten pada tahun 2022 mencapai 814,02 ribu orang, 9,27 persennya berasal dari Kabupaten Serang. Kabupaten Tangerang dan Kota Tangerang merupakan daerah dengan persentase penduduk miskin tertinggi di Provinsi Banten, sedangkan yang terendah berada di Kota Serang.

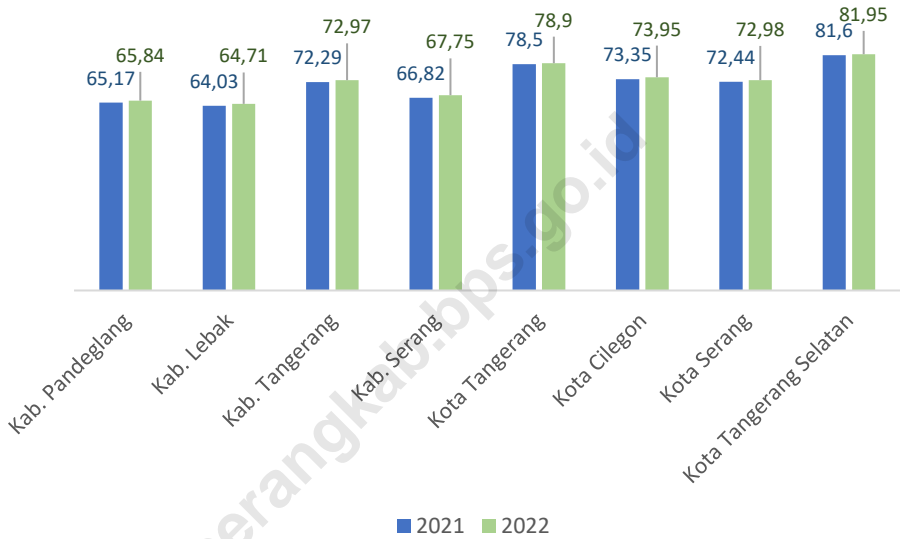
DESCRIPTION

The population of Serang Regency in 2022 is ranked third in Banten province after Tangerang Regency and Tangerang City.

Serang Regency's economic growth rate in 2022 is 5.04 percent, ranking fourth in Banten province. The highest economic growth was achieved by Tangerang City, followed by South Tangerang City and Tangerang Regency.

The number of poor people in Banten Province in 2022 reaches 814.02 thousand people, 9.27 percent of whom come from Serang Regency. Tangerang Regency and Tangerang City are areas with the highest percentage of poor people in Banten Province, while the lowest is in Serang City.

Gambar 13.1 Indeks Pembangunan Manusia Menurut Kabupaten/Kota di Provinsi Banten, 2021–2022
Figures **Human Development Index by Regency/Municipality in Banten Province, 2021–20212**



Sumber/Source : BPS, Seri Berita Resmi Statistik Indeks Pembangunan Manusia/BPS-Statistics Indonesia, Series of Press Releases of Human Development Index

Tabel
Table 13.1**Jumlah Penduduk Menurut Kabupaten/Kota di Provinsi Banten (ribu), 2018–2022**
Population by Regency/Municipality in Banten Province (thousand), 2018–2022

Kabupaten/Kota Regency/Municipality	2018¹	2019¹	2020²	2021²	2022³
(1)	(2)	(3)	(4)	(5)	(6)
Kabupaten/Regency					
Pandeglang	1 209,0	1 211,9	1 272,7	1 288,3	1 307,1
Lebak	1 295,8	1 302,6	1 386,8	1 407,9	1 433,9
Tangerang	3 692,7	3 800,8	3 245,6	3 293,5	3 352,5
Serang	1 501,5	1 508,4	1 622,6	1 647,8	1 678,9
Kota/Municipality					
Tangerang	2 185,3	2 229,9	1 895,5	1 911,9	1 930,6
Cilegon	431,3	437,2	434,9	441,8	450,3
Serang	677,8	688,6	692,1	704,6	720,4
Tangerang Selatan	1 696,3	1 747,9	1 354,4	1 365,7	1 378,5
Banten	12 689,7	12 927,3	11 904,6	12 061,5	12 252,0

Catatan/Note: 1 BPS, Proyeksi Penduduk Indonesia 2010–2035/BPS-Statistics Indonesia, Indonesia Population Projection 2010–2035
 2 BPS, Sensus Penduduk (SP) 2022/BPS-Statistics Indonesia, 2022 Population Census
 3 BPS, Proyeksi Penduduk Interim 2020–2023 (Pertengahan tahun/Juni)/ BPS-Statistics Indonesia Interim Population Projection 2020–2023 (mid year/June)

Sumber/Source: BPS dan Kementerian Dalam Negeri/ BPS-Statistics Indonesia and Ministry of Home Affairs

Tabel
Table 13.2

Laju Pertumbuhan Produk Domestik Regional Bruto Atas Dasar Harga Konstan 2010 Menurut Kabupaten/Kota di Provinsi Banten (persen), 2018–2022
Rate of Growth of Gross Regional Domestic Products at Constant 2010 Prices by Regency/Municipality in Banten Province (percent), 2018–2022

Kabupaten/Kota Regency/Municipality	2018	2019	2020	2021	2022
(1)	(2)	(3)	(4)	(5)	(6)
Kabupaten/Regency					
Pandeglang	5,30	4,42	-0,67	3,10	3,42
Lebak	5,63	5,44	-0,91	3,18	3,86
Tangerang	5,80	5,56	-3,76	4,70	5,47
Serang	5,29	5,01	-2,73	3,74	5,04
Kota/Municipality					
Kota Tangerang	4,95	4,02	-7,36	3,90	5,98
Kota Cilegon	6,11	5,29	-1,23	5,24	4,50
Kota Serang	6,59	6,20	-1,29	3,88	4,71
Kota Tangerang Selatan	7,49	7,39	-1,01	4,81	5,82
Banten	5,77	5,26	-3,39	4,49	5,03

Sumber/Source: BPS dan sumber lain/BPS-Statistics Indonesia and other sources

Tabel
Table 13.3**Jumlah Penduduk Miskin Menurut Kabupaten/Kota di
Provinsi Banten (ribu), 2018–2022**
**Number of Poor Population by Regency/Municipality in
Banten Province (thousand), 2018–2022**

Kabupaten/Kota Regency/Municipality	2018	2019	2020	2021	2022
(1)	(2)	(3)	(4)	(5)	(6)
Kabupaten/Regency					
Pandeglang	116,16	114,09	120,44	131,43	114,65
Lebak	108,81	107,93	120,83	134,75	117,22
Tangerang	190,05	193,97	242,16	272,35	270,52
Serang	64,46	61,54	74,80	83,09	75,45
Kota/Municipality					
Tangerang	103,49	98,37	118,22	134,24	132,88
Cilegon	13,96	13,20	16,31	18,89	16,46
Serang	36,21	36,21	42,24	47,91	42,56
Tangerang Selatan	28,21	29,16	40,99	44,57	44,29
Banten	661,36	654,46	775,99	867,23	814,02

Sumber/Source: BPS, Survei Sosial Ekonomi Nasional/BPS-Statistics Indonesia, National Socioeconomic Survey

Tabel
Table 13.4

**Indeks Pembangunan Manusia Menurut Kabupaten/Kota
di Provinsi Banten, 2018–2022**
*Human Development Index by Regency/Municipality in
Banten Province, 2018–20212*

Kabupaten/Kota Regency/Municipality	2018	2019	2020	2021	2022
(1)	(2)	(3)	(4)	(5)	(6)
Kabupaten/Regency					
Pandeglang	64,34	64,91	65,00	65,17	65,84
Lebak	63,37	63,88	63,91	64,03	64,71
Tangerang	71,59	71,93	71,92	72,29	72,97
Serang	65,93	66,38	66,70	66,82	67,75
Kota/Municipality					
Tangerang	77,92	78,43	78,25	78,50	78,90
Cilegon	72,65	73,01	73,05	73,35	73,95
Serang	71,68	72,10	72,16	72,44	72,98
Tangerang Selatan	81,17	81,48	81,36	81,60	81,95
Banten	71,95	72,44	72,45	72,72	73,32

Sumber/Source: BPS, Seri Berita Resmi Statistik Indeks Pembangunan Manusia/BPS-Statistics Indonesia, Series of Press Releases of Human Development Index

ST 2023

SENSUS PERTANIAN

BerAKHLAK

Berorientasi Pelayanan Akuntabel Kompeten
Harmonis Loyal Adaptif Kolaboratif

DATA

MENCERDASKAN BANGSA

Enlighten The Nation



**BADAN PUSAT STATISTIK
KABUPATEN SERANG
BPS-STATISTICS OF SERANG REGENCY**

Jl. Desa Kaserangan - Pengampelan No 7 Ciruas 42182
Telp./Fax.: (0254)2822902
Homepage: <http://serangkab.bps.go.id>, E-mail: bps3604@bps.go.id

