

Katalog/Catalog: 1102001.3602

KABUPATEN LEBAK DALAM ANGKA

Lebak Regency in Figures

2023



<https://leb>



**BADAN PUSAT STATISTIK
KABUPATEN LEBAK
BPS-STATISTICS OF LEBAK REGENCY**

KABUPATEN LEBAK DALAM ANGKA

Lebak Regency in Figures

2023



KABUPATEN LEBAK DALAM ANGKA
LEBAK REGENCY in Figures
2023

ISSN: 0215-2452

No. Publikasi/Publication Number: 36020.2302

Katalog /Catalog: 1102001.3602

Ukuran Buku/Book Size: 14,8 cm x 21 cm

Jumlah Halaman/Number of Pages : xxiv + 377 hal/pages

Naskah/Manuscript:

BPS Kabupaten Lebak

BPS-Statistics of Lebak Regency

Penyunting/Editor:

BPS Kabupaten Lebak

BPS-Statistics of Lebak Regency

Desain Kover/Cover Design:

BPS Kabupaten Lebak

BPS-Statistics of Lebak Regency

Ilustrasi Kover/Cover Illustration:

.....

Diterbitkan oleh/Published by:

©BPS Kabupaten Lebak/BPS-Statistics of Lebak Regency

Dicetak ole

Dilarang mengumumkan, mendistribusikan, mengomunikasikan, dan/atau mengandakan sebagian atau seluruh isi buku ini untuk tujuan komersil tanpa izin tertulis dari Badan Pusat Statistik.

Prohibited to announce, distribute, communicate, and/or copy part or all of this book for commercial purpose without permission from BPS-Statistics Indonesia.

TIM PENYUSUN/TEAM MEMBERS

**Pengarah/Director
Tri Tjahjo Purnomo M.Si**

**Penanggung Jawab/Persons in Charge
Tri Tjahjo Purnomo M.Si**

**Penyunting/Editors
BPS Kabupaten Lebak
BPS-Statistics of Lebak Regency**

**Pengolah Data dan Penulis Naskah/Data Processing and Authors
IPDS**

**Penata Letak/Layout Designers
IPDS**

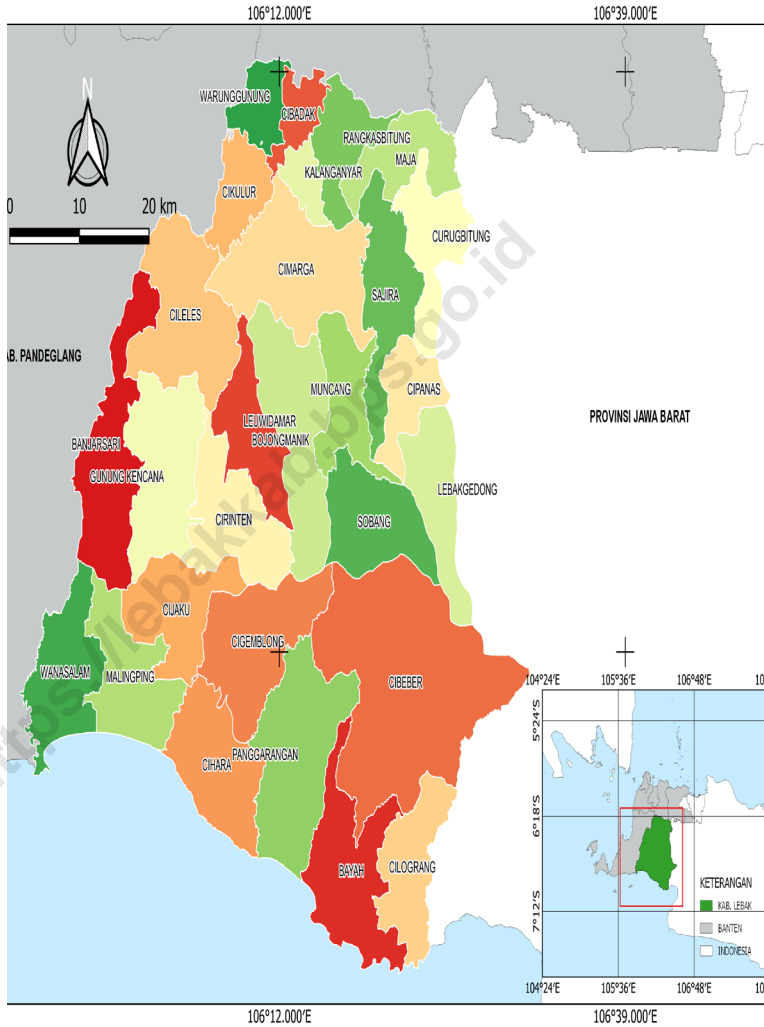
<https://lebakkab.bps.go.id>

KONTRIBUTOR DATA/DATA CONTRIBUTOR

1. *Dinas Komunikasi dan Informatika/ Communication and Information Service*
2. *Kementerian Agama/Ministry of Religious Affair*
3. *Kementerian Pendidikan dan Kebudayaan/The Ministry of Education and Culture*
4. *Dinas Pekerjaan Umum dan Penataan Ruang /Public Work and Spatial Planning Service of Lebak Regency*
5. *PDAM Kabupaten Lebak/ Local State Drinking Water Enterprise of Lebak Regency*
6. *Sekretariat DPRD/ Legislative Secretariat of Lebak Regency*
7. *PT POS Indonesia/ PT POS Indonesia*
8. *Dinas Koperasi dan Usaha Mikro/ Department of Cooperatives and Micro Bussiness*
9. *Dinas Kebudayaan, Kepemudaan, Olahraga dan Pariwisata/ Teenager, Sport, Culture and Tourism Service of Lebak Regency*
10. *Badan Pusat Statistik/BPS-Statistics Indonesia*
11. *Dinas Kesehatan Kabupaten Lebak/ Office of Health Service of Lebak Regency*

<https://lebakkab.bps.go.id>

PETA WILAYAH KABUPATEN LEBAK MAP OF LEBAK REGENCY



<https://lebakkab.bps.go.id>

KEPALA BPS KABUPATEN LEBAK
CHIEF STATISTICIAN OF LEBAK REGENCY



Tri Tjahjo Purnomo M.Si

<https://lebakkab.bps.go.id>



KATA PENGANTAR

Dengan mengucap rasa syukur alhamdulillah, akhirnya kami dapat menyelesaikan penyusunan publikasi Kabupaten Lebak Dalam Angka 2023 yang berisi data tahun 2022.

Penyusunan publikasi ini dimaksudkan untuk dapat memenuhi kebutuhan kalangan pengguna data baik itu pemerintahan dan dunia usaha maupun masyarakat umum lainnya. Publikasi ini berisi data primer dan sekunder yang merupakan data hasil pengumpulan Badan Pusat Statistik Kabupaten Lebak.

Data yang dicakup dalam publikasi ini adalah data yang memberikan gambaran potensi wilayah, sosial budaya, serta ekonomi kabupaten Lebak. Disadari pula bahwa dalam penyajian ini terdapat banyak kekurangan dan hambatan. Untuk itu kami berharap pendapat dan saran dari semua pihak untuk dapat menyempurnakan buku ini pada publikasi mendatang.

Akhirnya kami ucapkan terima kasih kepada semua pihak yang telah membantu terlaksananya penerbitan publikasi ini sehingga dapat diterbitkan sesuai dengan waktunya. Semoga upaya ini selalu mendapat rahmat dan hidayah dari Allah SWT dan bermanfaat bagi kita semua

Lebak, Februari 2023
Kepala BPS
Kabupaten Lebak

Tri Tjahjo Purnomo M.Si



PREFACE

In the name of The God, the writer would be pleased to convey his deep gratitude His mercy and guidance the writer has completely accomplished this Statistical Yearbook of Lebak Regency 2022 which is entities 2021's data. This book is purposed to fulfill requirement of statistical data for all purposes such as government and business also for other public. It's contains primary data as the result of Badan Pusat Statistik of Lebak Regency. The data in this book, moreover, is intended to show potential region, socio-culture and economy of Lebak Regency. It's realized that this book is far from perfectness. The author, therefore, hopes suggestion from the readers of this book to improve the quality of data and all part of this book in the future. And finally, I would be pleased to show deep appreciation to everybody who was supported accomplishing this book. May God bless us

*Lebak, February 2023
Chief Statistician of
Lebak Regency*

Tri Tjahjo Purnomo M.Si

DAFTAR ISI / CONTENTS

	Halaman <i>Page</i>
Kata Pengantar/ <i>Preface</i>	xi
Daftar Isi/ <i>Contents</i>	xiii
Daftar Tabel/ <i>List of Tables</i>	xv
Daftar Gambar/ <i>List of Figures</i>	xxix
Daftar Singkatan/ <i>List of Abbreviations</i>	xxxiii
Statistik Kunci/ <i>Key Statistics</i>	xxxv
1. Geografi dan Iklim/ <i>Geography and Climate</i>	1
2. Pemerintahan/ <i>Government</i>	17
3. Penduduk dan Ketenagakerjaan/ <i>Population and Employment</i>	37
4. Sosial dan Kesejahteraan Rakyat/ <i>Social and Welfare</i>	55
5. Pertanian, Kehutanan, Peternakan, dan Perikanan/ <i>Agriculture, Forestry, Livestock, and Fishery</i>	157
6. Industri, Pertambangan, dan Energi/ <i>Industry, Mining, and Energy</i>	235
7. Pariwisata/ <i>Tourism</i>	247
8. Transportasi dan Komunikasi/ <i>Transportation and Communication</i>	256
9. Perbankan, Koperasi, dan Harga-harga/ <i>Banking, Cooperative, dan Prices</i>	267
10. Pengeluaran Penduduk/ <i>Population Expenditure</i>	277
11. Perdagangan/ <i>Trade</i>	286
12. Sistem Neraca Regional/ <i>System of Regional Accounts</i>	294
13. Perbandingan Antar Kabupaten/Kota/ <i>Regency/Municipal Comparison</i>	312

<https://lebakkab.bps.go.id>

DAFTAR TABEL/LIST OF TABLES

Halaman
Page

1.	GEOGRAFI DAN IKLIM/GEOGRAPHY AND CLIMATE	
1.1	KEADAAN GEOGRAFI	
	GEOGRAPHY CONDITION	
1.1.1	Luas Daerah dan Jumlah Pulau Menurut Kecamatan di Kabupaten Lebak, 2021 <i>Total Area and Number of Islands by Subdistrict in Lebak Regency, 2021</i>	7
1.1.2	Tinggi Wilayah dan Jarak ke Ibukota Kabupaten/Kota Menurut Kecamatan di Kabupaten Lebak, 2022 <i>Altitude and Distance to the Capital of Regency/Municipality by Subdistrict in Lebak Regency, 2022</i>	11
1.2	KEADAAN IKLIM	
	CLIMATE CONDITION	
1.2.1	Pengamatan Unsur Iklim Menurut Bulan di Stasiun Kota Serang, 2022 <i>Observation of Climate Elements By Months at Serang Station, 2022.</i>	13
2.	PEMERINTAHAN/GOVERNMENT	
2.1	WILAYAH ADMINISTRATIF	
	ADMINISTRATIVE AREA	
2.1.1	Jumlah Desa ¹ /Kelurahan Menurut Kecamatan di Kabupaten Lebak, 2018–2022 <i>Number of Villages¹/Kelurahan by Subdistrict in Lebak Regency, 2018–2022</i>	24
2.2	DEWAN PERWAKILAN RAKYAT DAERAH	
	REGIONAL HOUSE OF REPRESENTATIVE	
2.2.1	Jumlah Anggota Dewan Perwakilan Rakyat Daerah Menurut Partai Politik dan Jenis Kelamin di Kabupaten Lebak, 2022	

	<i>Number of Regional House of Representatives's Members by Political Parties and Sex in Lebak Regency 2022</i>	26
2.3	SUMBER DAYA MANUSIA	
	HUMAN RESOURCES	
2.3.1	Jumlah Pegawai Negeri Sipil Menurut Jabatan dan Jenis Kelamin di Kabupaten Lebak, Desember 2021 dan Desember 2022 <i>Number of Civil Servants by Occupation and Sex in Lebak Regency, December 2021 and December 2022</i>	27
2.3.2	Jumlah Pegawai Negeri Sipil Menurut Tingkat Pendidikan dan Jenis Kelamin di Kabupaten Lebak, Desember 2021 dan Desember 2022 <i>Number of Civil Servants by Educational Level and Sex in Lebak Regency, Desember 2021 and Desember 2022</i>	29
2.3.3	Jumlah Pegawai Negeri Sipil Menurut Tingkat Kepangkatan dan Jenis Kelamin di Kabupaten Lebak, Desember 2021 dan Desember 2022 <i>Number of Civil Servants by Hierarchy and Sex in Lebak Regency, Desember 2021 and Desember 2022</i>	31
2.4	KEUANGAN PEMERINTAH	
	GOVERNMENT FINANCE	
2.4.1	Realisasi Pendapatan Pemerintah Kabupaten Lebak Menurut Jenis Pendapatan (ribu rupiah), 2018–2021 <i>Actual Banten Regency/Municipal Government Revenues by Kind of Revenues (thousand rupiahs), 2018–2021</i>	33
2.4.2	Realisasi Belanja Pemerintah Kabupaten Lebak Menurut Jenis Belanja (ribu rupiah), 2018–2021 <i>Actual Banten Regency/Municipal Government Expenditures by Kind of Expenditures (thousand rupiahs), 2018–2021</i>	35

3.	PENDUDUK DAN KETENAGAKERJAAN/ POPULATION AND EMPLOYMENT	
3.1	PENDUDUK POPULATION	
3.1.1	Penduduk, Laju Pertumbuhan Penduduk, Distribusi Persentase Penduduk, Kepadatan Penduduk, Rasio Jenis Kelamin Penduduk Menurut Kecamatan di Kabupaten Lebak, 2022 <i>Population, Population Growth Rate, Percentage Distribution of Population, Population Density, and Population Sex Ratio by Subdistrict in Lebak Regency, 2022</i>	43
3.1.2	Jumlah Penduduk Menurut Kelompok Umur dan Jenis Kelamin di Kabupaten Lebak, 2022 <i>Population by Age Groups and Sex in Lebak Regency, 2022</i>	49
3.2	KETENAGAKERJAAN EMPLOYMENT	
3.2.1	Jumlah Penduduk Berumur 15 Tahun Keatas Menurut Jenis Kegiatan Selama Seminggu yang Lalu dan Jenis Kelamin di Kabupaten Lebak, 2022 <i>Population Aged 15 Years and Over by Type of Activity During The Previous Week and Sex in Lebak Regency, 2022</i>	50
3.2.2	Penduduk Berumur 15 Tahun ke Atas Menurut Pendidikan Tertinggi yang Ditamatkan dan Jenis Kegiatan Selama Seminggu yang Lalu di Kabupaten Lebak, 2022 <i>Population 15 Years of Age and Over by Educational Attainment and Type of Activity During the Previous Week in Lebak Regency, 2022</i>	51
3.2.3	Penduduk Berumur 15 Tahun Ke Atas yang Bekerja Selama Seminggu yang Lalu Menurut Status Pekerjaan Utama dan Jenis Kelamin di Kabupaten Lebak, 2022 <i>Population 15 Years of Age and Over who Worked During The Previous Week by Main Employment Status and Sex in Lebak Regency, 2022</i>	53
4.	SOSIAL DAN KESEJAHTERAAN RAKYAT/SOCIAL AND WELFARE	

**4.1 PENDIDIKAN
EDUCATION**

4.1.1	Jumlah Sekolah, Guru, dan Murid Taman Kanak-Kanak (TK) di Bawah Kementerian Pendidikan, Kebudayaan, Riset, dan Teknologi Menurut Kecamatan di Kabupaten Lebak, 2021/2022 dan 2022/2023 <i>Number of Schools, Teachers, and Pupils in Kindergarten Under The Ministry of Education, Culture, Research, and Technology by Subdistrict in Lebak Regency, 2021/2022 and 2022/2023</i>	61
4.1.2	Jumlah Sekolah, Guru, dan Murid Raudatul Athfal (RA) di Bawah Kementerian Agama Menurut Kecamatan di Kabupaten Lebak, 2021/2022 dan 2022/2023 <i>Number of Schools, Teachers, and Pupils in Raudatul Athfal (RA) Under The Ministry of Religious Affairs by Subdistrict in Lebak Regency, 2021/2022 and 2022/2023</i>	67
4.1.3	Jumlah Sekolah, Guru, dan Murid Sekolah Dasar (SD) di Bawah Kementerian Pendidikan, Kebudayaan, Riset, dan Teknologi Menurut Kecamatan di Kabupaten Lebak, 2021/2022 dan 2022/2023 <i>Number of Schools, Teachers, and Pupils in Elementary Schools Under The Ministry of Education, Culture, Research, and Technology by Subdistrict in Lebak Regency, 2021/2022 and 2022/2023</i>	69
4.1.4	Jumlah Sekolah, Guru, dan Murid Madrasah Ibtidaiyah (MI) di Bawah Kementerian Agama Menurut Kecamatan di Kabupaten Lebak, 2021/2022 dan 2022/2023 <i>Number of Schools, Teachers, and Pupils in Madrasah Ibtidaiyah (MI) Under The Ministry of Religious Affairs by Subdistrict in Lebak Regency, 2021/2022 and 2022/2023</i>	75

4.1.5	<p>Jumlah Sekolah, Guru, dan Murid Sekolah Menengah Pertama (SMP) di Bawah Kementerian Pendidikan, Kebudayaan, Riset, dan Teknologi Menurut Kecamatan di Kabupaten Lebak, 2021/2022 dan 2022/2023 <i>Number of Schools, Teachers, and Pupils in Junior High Schools Under The Ministry of Education, Culture, Research, and Technology by Subdistrict in Lebak Regency, 2021/2022 and 2022/2023</i></p>	81
4.1.6	<p>Jumlah Sekolah, Guru, dan Murid Madrasah Tsanawiyah (MTs) di Bawah Kementerian Agama Menurut Kecamatan di Kabupaten Lebak, 2021/2022 dan 2022/2023 <i>Number of Schools, Teachers, and Pupils in Madrasah Tsanawiyah (MTs) Under The Ministry of Religious Affairs by Subdistrict in Lebak Regency, 2021/2022 and 2022/2023</i></p>	87
4.1.7	<p>Jumlah Sekolah, Guru, dan Murid Sekolah Menengah Atas (SMA) di Bawah Kementerian Pendidikan, Kebudayaan, Riset, dan Teknologi Menurut Kecamatan di Kabupaten Lebak, 2021/2022 dan 2022/2023 <i>Number of Schools, Teachers, and Pupils in Senior High School Under The Ministry of Education, Culture, Research, and Technology by Subdistrict in Lebak Regency, 2021/2022 and 2022/2023</i>.....</p>	93
4.1.8	<p>Jumlah Sekolah, Guru, dan Murid Sekolah Menengah Kejuruan (SMK) di Bawah Kementerian Pendidikan, Kebudayaan, Riset, dan Teknologi Menurut Kecamatan di Kabupaten Lebak, 2021/2022 dan 2022/2023 <i>Number of Schools, Teachers, and Pupils in Vocational High Schools Under The Ministry of Education, Culture, Research, and Technology by Subdistrict in Lebak Regency, 2021/2022 and 2022/2023</i></p>	99
4.1.9	<p>Jumlah Sekolah, Guru, dan Murid Madrasah Aliyah (MA) di Bawah Kementerian Agama Menurut Kecamatan di Kabupaten Lebak, 2021/2022 dan 2022/2023 <i>Number of Schools, Teachers, and Pupils in Madrasah Aliyah (MA) Under the Ministry of Religious Affairs by Subdistrict in Lebak Regency, 2021/2022 and 2022/2023</i></p>	105
4.1.10	<p>Jumlah Desa¹/Kelurahan yang Memiliki Fasilitas Sekolah Menurut Kecamatan dan Tingkat Pendidikan di Kabupaten Lebak, 2019–2021</p>	

	<i>Number of Villages¹/Kelurahan Having Educational Facilities by Subdistrict and Educational Level in Lebak Regency, 2019–2021</i>	111
4.1.11	Angka Partisipasi Murni (APM) dan Angka Partisipasi Kasar (APK) Menurut Jenjang Pendidikan di Kabupaten Lebak, 2021 dan 2022 <i>Net Enrollment Rate and Gross Enrollment Ratio by Educational Level in Lebak Regency, 2021 and 2022</i>	121
4.1.12	Persentase Penduduk Berumur 15 Tahun ke Atas yang Melek Huruf Menurut Kelompok Umur di Kabupaten Lebak, 2021 dan 2022 <i>Percentage of Literate People Aged 15 Years and Over by Age Group in Lebak Regency, 2021 and 2022</i>	122
4.2	KESEHATAN	
	HEALTH	
4.2.1	Jumlah Desa ¹ /Kelurahan Yang Memiliki Sarana Kesehatan Menurut Kecamatan di Kabupaten Lebak, 2019–2021 <i>Number of Villages¹/Kelurahan Having Health Facilities by Subdistrict in Lebak Regency, 2019–2021</i>	123
4.2.2	Jumlah Tenaga Kesehatan Menurut Kecamatan di Kabupaten Lebak, 2022 <i>Number of Health Human Resources by Subdistrict in Lebak Regency, 2022</i>	135
4.2.3	Jumlah Rumah Sakit Umum, Rumah Sakit Khusus, dan Puskesmas Menurut Kecamatan di Kabupaten Lebak, 2021 dan 2022 <i>Number of General Hospital, Specialized Hospital, and Public Health Center by Subdistrict in Lebak Regency, 2021 and 2022</i>	141
4.3	AGAMA DAN SOSIAL LAINNYA	
	RELIGION AND OTHER SOCIAL AFFAIRS	
4.3.1	Jumlah Penduduk Menurut Kecamatan dan Agama yang Dianut di Kabupaten Lebak, 2022 <i>Population by Subdistrict and Religion in Lebak Regency, 2022</i>	145
4.3.2	Jumlah Tempat Peribadatan Menurut Kecamatan di Kabupaten Lebak, 2022 <i>Number of Places of Worship by Subdistrict in Lebak Regency, 2022....</i>	147
4.3.3	Jumlah Desa ¹ /Kelurahan yang Mengalami Bencana Alam ² Menurut Kecamatan di Kabupaten Lebak, 2019–2021	

	<i>Number of Villages¹/Kelurahan that Had Natural Disaster² by Subdistrict in Lebak Regency, 2019–2021</i>	149
4.4	KEMISKINAN	
	POVERTY	
4.4.1	Garis Kemiskinan, Jumlah, dan Persentase Penduduk Miskin di Kabupaten Lebak, 2015–2022 <i>Poverty Line, Number, and Percentage of Poor People in Lebak Regency, 2015–2022.....</i>	155
4.4.2	Indeks Kedalaman Kemiskinan dan Indeks Keparahan Kemiskinan di Kabupaten Lebak, 2015–2022 <i>Poverty Gap Index and Poverty Severity Index in Lebak Regency, 2015–2022</i>	156
5.	PERTANIAN, KEHUTANAN, PETERNAKAN, DAN PERIKANAN/ AGRICULTURE, FORESTRY, LIVESTOCK, AND FISHERY	
5.1	HORTIKULTURA	
	HORTICULTURE	
5.1.1	Luas Panen Tanaman Sayuran Menurut Kecamatan dan Jenis Tanaman di Kabupaten Lebak (ha), 2021 dan 2022 ^x <i>Harvested Area of Vegetables by Subdistrict and Kind of Plant in Lebak Regency (ha), 2021 and 2022^x</i>	163
5.1.2	Produksi Tanaman Sayuran Menurut Kecamatan dan Jenis Tanaman di Kabupaten Lebak (kuintal), 2021 dan 2022 ^x <i>Production of Vegetables by Subdistrict and Kind of Plant in Lebak Regency (quintal), 2021 and 2022^x</i>	171
5.1.3	Luas Panen Tanaman Sayuran dan Buah-buahan Semusim Menurut Jenis Tanaman di Kabupaten Lebak (ha), 2019–2022 <i>Harvested Area of Seasonal Vegetables and Fruits by Kind of Plant in Lebak Regency (ha), 2019–2022.....</i>	179
5.1.4	Produksi Tanaman Sayuran dan Buah-buahan Semusim Menurut Jenis Tanaman di Kabupaten Lebak (kuintal), 2019–2022 <i>Production of Seasonal Vegetables and Fruits by Kind of Plant in Lebak Regency (quintal), 2019–2022</i>	181

5.1.5	Luas Panen Tanaman Biofarmaka Menurut Kecamatan dan Jenis Tanaman di Kabupaten Lebak (m ²), 2021 dan 2022 <i>Harvested Area of Medicinal Plants by Subdistrict and Kind of Plant in Lebak Regency (m²), 2021 and 2022</i>	183
5.1.6	Produksi Tanaman Biofarmaka Menurut Kecamatan dan Jenis Tanaman di Kabupaten Lebak (kg), 2021 dan 2022 <i>Production of Medicinal Plants by Subdistrict and Kind of Plant in Lebak Regency (kg), 2021 and 2022</i>	187
5.1.7	Luas Panen Tanaman Biofarmaka Menurut Jenis Tanaman di Kabupaten Lebak (m ²), 2019–2022 <i>Harvested Area of Medicinal Plants by Kind of Plant in Lebak Regency (m²), 2019–2022</i>	191
5.1.8	Produksi Tanaman Biofarmaka Menurut Jenis Tanaman di Kabupaten Lebak (kg), 2019–2022 <i>Production of Medicinal Plants by Kind of Plant in Lebak Regency (kg),2019–2022</i>	192
5.1.9	Luas Panen Tanaman Hias Menurut Kecamatan dan Jenis Tanaman di Kabupaten Lebak (m ²), 2021 dan 2022 ^x <i>Harvested Area of Ornamental Plants by Subdistrict and Kind of Plant in Lebak Regency (m²), 2021 and 2022^x</i>	193
5.1.10	Produksi Tanaman Hias Menurut Kecamatan dan Jenis Tanaman di Kabupaten Lebak (tangkai), 2021 dan 2022 ^x <i>Production of Ornamental Plants by Subdistrict and Kind of Plant in Lebak Regency (stalks), 2021 and 2022^x</i>	199
5.1.11	Luas Panen Tanaman Hias Menurut Jenis Tanaman di Kabupaten Lebak (m ²), 2019–2022 <i>Harvested Area of Ornamental Plants by Kind of Plant in Lebak Regency (m²), 2019–2022</i>	205
5.1.12	Produksi Tanaman Hias Menurut Jenis Tanaman di Kabupaten Lebak (tangkai), 2019–2022 <i>Production of Ornamental Plants by Kind of Plant n Lebak Regency (stalks), 2019–2022</i>	206
5.1.13	Produksi Buah-buahan Menurut Kecamatan dan Jenis Tanaman di Kabupaten Lebak (kuintal), 2021 dan 2022 ^x <i>Production of Fruits by Subdistrict and Kind of Plant in Lebak Regency (kuintal), 2021 and 2022^x</i>	207

5.1.14	Produksi Buah-Buahan dan Sayuran Tahunan Menurut Jenis Tanaman di Kabupaten Lebak (kuintal), 2019–2022 <i>Production of Annual Fruits and Vegetables by Kind of Plant in Lebak Regency (quintal), 2019–2022</i>	215
5.2	PERKEBUNAN ESTATE CROPS	
5.2.1	Luas Areal Tanaman Perkebunan Menurut Kecamatan dan Jenis Tanaman di Kabupaten Lebak (ha), 2021 dan 2022 <i>Planted Area of Estate Crops by Subdistrict and Type of Crops in Lebak Regency (ha), 2021 and 2022</i>	218
5.2.2	Produksi Perkebunan Menurut Kecamatan dan Jenis Tanaman di Kabupaten Lebak (ton), 2021 dan 2022 <i>Production of Estates by Subdistrict and Type of Crops in Lebak Regency (ton), 2021 and 2022.....</i>	224
5.2.3	Luas Areal Tanaman Perkebunan Rakyat Menurut Jenis Tanaman di Kabupaten Lebak (ha), 2018–2022 <i>Planted Area of Estate Crops by Type of Crops in Lebak Regency (ha), 2018–2022</i>	232
5.2.4	Produksi Perkebunan Rakyat Menurut Jenis Tanaman di Kabupaten Lebak (ton), 2018–2022 <i>Production of Estates by Type of Crops in Lebak Regency (ton), 2018–2022</i>	233
6.	INDUSTRI, PERTAMBANGAN, DAN ENERGI/ INDUSTRY, MINING, AND ENERGY	
6.1	Daya Terpasang, Produksi, dan Distribusi Listrik PT. PLN (Persero) pada Cabang/Ranting PLN Menurut Kecamatan di Kabupaten Lebak, 2022 <i>Installed Electricity Power, Production, and Distribution of PT. PLN (Persero) at PLN Branch by Subdistrict in Lebak Regency, 2022.....</i>	241
6.2	Jumlah Pelanggan Listrik Menurut Kecamatan di Kabupaten Lebak, 2018–2022 <i>Number of Electricity Customers by Subdistrict in Lebak Regency, 2018–2022</i>	243
6.3	Jumlah Pelanggan dan Air yang Disalurkan Menurut Kecamatan di Kabupaten Lebak, 2022	

	<i>Number of Customers and Distributed Water by Subdistrict in Lebak Regency, 2022</i>	245
7.	PARIWISATA/TOURISM	
7.1	Jumlah Rumah Makan/Restoran Menurut Kecamatan di Kabupaten Lebak, 2019–2022 <i>Number of Restaurants by Subdistrict in Lebak Regency, 2019–2022 ..</i>	253
8.	TRANSPORTASI DAN KOMUNIKASI/ TRANSPORTATION AND COMMUNICATION	
8.1	TRANSPORTASI TRANSPORTATION	
8.1.1	Panjang Jalan ¹ Menurut Tingkat Kewenangan Pemerintahan di Kabupaten Lebak (km), 2020–2022 <i>Length of Roads¹ by Level of Government Authority in Lebak Regency (km), 2020–2022.....</i>	262
8.1.2	Panjang Jalan Menurut Jenis Permukaan Jalan di Kabupaten Lebak (km), 2020–2022 <i>Length of Roads by Type of Road Surface in Lebak Regency (km), 2020–2022</i>	263
8.1.3	Panjang Jalan Menurut Kondisi Jalan di Kabupaten Lebak (km), 2020–2022 <i>Length of Roads by Condition of Roads in Lebak Regency (km), 2020–2022</i>	264
8.2	KOMUNIKASI COMMUNICATION	
8.2.1	Jumlah Kantor Pos Pembantu Menurut Kecamatan di Kabupaten Lebak, 2019–2022 <i>Number of Post Offices Subsidiaries by Subdistrict in Lebak Regency, 2019–2022</i>	265
9.	PERBANKAN, KOPERASI, DAN HARGA-HARGA/BANKING, COOPERATIVE, AND PRICES	
9.1	Jumlah Koperasi Aktif Menurut Kecamatan di Kabupaten Lebak, 2019–2022 <i>Number of Active Cooperative by Subdistrict in Lebak Regency, 2019–2022</i>	273

9.2	Jumlah Koperasi Menurut Jenis Koperasi dan Kecamatan di Kabupaten Lebak, 2022 <i>Number of Cooperative by Kind of Cooperative and Subdistrict in Lebak Regency, 2022</i>	275
10.	PENGELUARAN PENDUDUK/POPULATION EXPENDITURE	
10.1	Rata-rata Pengeluaran per Kapita Sebulan Menurut Kelompok Komoditas (rupiah) di Kabupaten Lebak, 2021 dan 2022 <i>Monthly Average Expenditure per Capita by Commodity Group (rupiahs) in Lebak Regency, 2021 and 2022</i>	283
10.2	Persentase Pengeluaran per Kapita Sebulan Menurut Kelompok Komoditas di Kabupaten Lebak, 2021 dan 2022 <i>Percentage of Monthly Expenditure per Capita by Commodity Group in Lebak Regency, 2021 and 2022</i>	284
10.3	Persentase Penduduk Menurut Golongan Pengeluaran Per Kapita Sebulan di Kabupaten Lebak, 2022 <i>Percentage of Population by Class of Monthly Expenditure per Capita in Lebak Regency, 2022</i>	285
11.	PERDAGANGAN/TRADE	
11.1	Jumlah Sarana Perdagangan Menurut Jenisnya di Kabupaten Lebak, 2019–2022 <i>Number of Trading Facilities by Type of Facility in Lebak Regency, 2019–2022</i>	292
12.	SISTEM NERACA REGIONAL/SYSTEM OF REGIONAL ACCOUNTS	
12.1.	Produk Domestik Regional Bruto Atas Dasar Harga Berlaku Menurut Lapangan Usaha di Kabupaten Lebak (miliar rupiah), 2018–2022 <i>Gross Regional Domestic Product at Current Market Prices by Industry in Lebak Regency (billion rupiahs), 2018–2022</i>	301
12.2	Produk Domestik Regional Bruto Atas Dasar Harga Konstan 2010 Menurut Lapangan Usaha di Kabupaten Lebak (miliar rupiah), 2018–2022 <i>Gross Regional Domestic Product at 2010 Constant Market Prices by Industry in Lebak Regency (billion rupiahs), 2018–2022</i>	303

12.3	Distribusi Persentase Produk Domestik Regional Bruto Atas Dasar Harga Berlaku Menurut Lapangan Usaha di Kabupaten Lebak, 2018–2022 <i>Percentage Distribution of Gross Regional Domestic Product at Current Market Prices by Industry in Lebak Regency, 2018–2022</i>	305
12.4	Laju Pertumbuhan Produk Domestik Regional Bruto Atas Dasar Harga Konstan 2010 Menurut Lapangan Usaha di Kabupaten Lebak (persen), 2019–2022 <i>Growth Rate of Gross Regional Domestic Product at 2010 Constant Market Prices by Industry in Lebak Regency (percent), 2019–2022</i>	307
12.5	Produk Domestik Regional Bruto Atas Dasar Harga Berlaku Menurut Jenis Pengeluaran di Kabupaten Lebak (miliar rupiah), 2018–2022 <i>Gross Regional Domestic Product at Current Market Prices by Type of Expenditure in Lebak Regency (billion rupiahs), 2018–2022.....</i>	309
12.6	Produk Domestik Regional Bruto Atas Dasar Harga Konstan 2010 Menurut Jenis Pengeluaran di Kabupaten Lebak (miliar rupiah), 2018–2022 <i>Gross Regional Domestic Product at 2010 Constant Market Prices by Type of Expenditure in Lebak Regency (billion rupiahs), 2018–2022.....</i>	310
13.	PERBANDINGAN ANTAR KABUPATEN/ KOTA/ REGENCY/MUNICIPAL COMPARISON	
13.1	Jumlah Penduduk Menurut Kabupaten/Kota di Provinsi Banten (ribu), 2018–2022 <i>Population by Regency/Municipality in Banten Province (thousand), 2018–2022</i>	319
13.2	Laju Pertumbuhan Produk Domestik Regional Bruto Atas Dasar Harga Konstan 2010 Menurut Kabupaten/ Kota di Provinsi Banten (persen), 2019–2022 <i>Rate of Growth of Gross Regional Domestic Products at 2010 Constant Market Prices by Regency/Municipality in Banten Province (percent), 2019–2022.....</i>	320
13.3	Jumlah Penduduk Miskin Menurut Kabupaten/ Kota di Provinsi Banten (ribu), 2018–2022	

		Halaman Page
	<i>Number of Poor Population by Regency/Municipality in Banten Province (thousand), 2018–2022.....</i>	321
13.4	Indeks Pembangunan Manusia Menurut Kabupaten/ Kota di Provinsi Banten, 2018–2022 <i>Human Development Index by Regency/Municipality in Banten Province, 2018–2022</i>	322

<https://lebakkab.bps.go.id>

<https://lebakkab.bps.go.id>

DAFTAR GAMBAR/LIST OF FIGURES

	Halaman Page
1.1 Luas Daerah menurut Kecamatan (%), 2022 <i>Area of Subdistrict (%), 2022</i>	6
2.1 Jumlah Pegawai Negeri Sipil Menurut Tingkat Pendidikan dan Jenis Kelamin di Kabupaten Lebak, 2022 <i>Number of Civil Servants by Educational Level and Sex in Lebak Regency, 2022</i>	23
3.1 Jumlah Penduduk Menurut Kelompok Umur dan Jenis Kelamin di Kabupaten Lebak, 2022 <i>Population by Age Groups and Sex in Lebak Regency, 2022</i>	42
4.1 Rasio Guru, dan Murid , 2021/2022 dan 2022/2023 <i>Ratio of the Number of Students to Teachers, 2021/2022 and 2022/2023</i>	60
5.1. Produksi Tanaman Sayuran Menurut Kecamatan dan Jenis Tanaman di Kabupaten Lebak (kuintal), 2021 dan 2022 <i>Production of Vegetables by Subdistrict and Kind of Plant in Lebak Regency (quintal), 2021 and 2022</i>	162
6.1 Jumlah Pelanggan dan Air yang Disalurkan Menurut Kecamatan di Kabupaten Lebak, 2022 <i>Number of Customers and Distributed Water by Subdistrict in Lebak Regency, 2022</i>	240
7.1 Jumlah Rumah Makan/Restoran Menurut Kecamatan di Kabupaten Lebak, 2022 <i>Number of Restaurants by Subdistrict in Lebak Regency, 202</i>	324

8.1	Panjang Jalan Menurut Kondisi Jalan di Kabupaten Lebak (km), 2020–2022 <i>Length of Roads by Condition of Roads in Lebak Regency (km), 2020–2022</i>	261
9.1	Jumlah Koperasi Aktif Menurut Kecamatan di Kabupaten Lebak, 2020–2022 <i>Number of Active Cooperative by Subdistrict in Lebak Regency, 2020–2022</i>	272
10.1	Rata-rata Pengeluaran per Kapita Sebulan menurut Kelompok Komoditas di Kabupaten Lebak (%), 2021-2022 <i>Average Monthly Expenditure Per Capita by Commodity Group in Lebak Regency (%), 2021-2022</i>	282
11.1	Jumlah Sarana Perdagangan Menurut Jenisnya di Kabupaten Lebak, 2019–2022 <i>Number of Trading Facilities by Type of Facility in Lebak Regency, 2019–2022</i>	291
12.1	Produk Domestik Regional Bruto Atas Dasar Harga Berlaku Menurut Lapangan Usaha di Kabupaten Lebak (miliar rupiah), 2022 <i>Gross Regional Domestic Product at Current Market Prices by Industry in Lebak Regency (billion rupiahs), 2022</i>	298
12.2	Produk Domestik Regional Bruto Atas Dasar Harga Konstan 2010 Menurut Lapangan Usaha di Kabupaten Lebak (miliar rupiah), 2022 <i>Gross Regional Domestic Product at 2010 Constant Market Prices by Industry in Lebak Regency (billion rupiahs), 2022</i>	299
13.1	Jumlah Penduduk Menurut Kabupaten/ Kota di Provinsi Banten (ribu), 2022 <i>Population by Regency/Municipality in Banten Province (thousand), 2022</i>	316

13.2 Indeks Pembangunan Manusia Menurut Kabupaten/
Kota di Provinsi Banten, 2022
*Human Development Index by Regency/Municipality in Banten Province,
2022*..... 317

<https://lebakkab.bps.go.id>

<https://lebakkab.bps.go.id>

PENJELASAN UMUM/EXPLANATORY NOTES

Tanda-tanda, satuan-satuan, dan lain-lainnya yang digunakan dalam publikasi ini adalah sebagai berikut:

Symbols, measurement units, and acronyms which are used in this publication, are as follows:

1. TANDA-TANDA/SYMBOLS

Data tidak tersedia/ <i>Data not available</i>	: ...
Tidak ada atau nol / <i>Null or zero</i>	: -
Data dapat diabaikan/ <i>Data negligible</i>	: 0
Tanda decimal/ <i>Decimal point</i>	: ,
Data tidak dapat ditampilkan/ <i>Not applicable</i>	: NA
Angka estimasi/ <i>Estimated figures</i>	: e
Angka diperbaiki/ <i>Revised figures</i>	: r
Angka sementara/ <i>Preliminary figures</i>	: x
Angka sangat sementara/ <i>Very preliminary figures</i>	: xx
Angka sangat sangat sementara/ <i>Very very preliminary figures</i>	: xxx

2. SATUAN/UNITS

barel/ <i>barrel</i>	: 158,99 liter/ <i>litres</i> = 1/6,2898 m ³
hektar (ha)/ <i>hectare (ha)</i>	: 10 000 m ²
kilometer (km)/ <i>kilometres (km)</i>	: 1 000 meter/ <i>meters (m)</i>
knot/ <i>knot</i>	: 1,8523 km/jam (<i>km/hour</i>)
kuintal/ <i>quintal</i>	: 100 kg
KWh	: 1 000 Watt hour
MWh	: 1 000 KWh
liter (untuk beras)/ <i>litre (for rice)</i>	: 0,80 kg
MMSCF	: 1/35,3 m ³
metrik ton (m.ton)/ <i>metric ton (m. ton)</i>	: 0,98421 long ton = 1 000 kg
ons/ <i>ounce</i>	: 28,31 gram/ <i>grams</i>
ton	: 1 000 kg

Satuan lain: buah, dus, butir, helai/lembar, kaleng, batang, pulsa, ton kilometer (ton-km), jam, menit, persen (%).

Other units: unit, pack, pieces, sheet, tin, pulse, ton-kilometres(ton-km), hour, minute, percent (%).

Perbedaan angka di belakang koma disebabkan oleh pembulatan angka.

The difference in decimal numbers is caused by rounding.

DAFTAR SINGKATAN/ LIST OF ABBREVIATIONS

SI	: Stasiun Iklim
SIMPK	: Stasiun Meteorologi Pertanian Khusus
t.t	: Tempat tidur
BCG	: Bacillus Calmette Guerin
DPT	: Difteri, Pertusis, Tetanus
TT	: Tetanus Toxoid
IOT	: Industri Obat Tradisional/ <i>Traditional Medicine Industry</i>
IKOT	: Industri Kecil Obat Tradisional/ <i>Traditional Medicine Small</i>
Alkes	: Alat kesehatan/ <i>Health Kits</i>
PKRT	: Perbekalan Kesehatan Rumah tangga/ <i>Household Health Logistics</i>
Kompl	: Komplemen/ <i>Complement</i>
IRTP	: Industri Pangan Produksi Rumah Tangga/ <i>Foods Home Industry</i>
PBF	: Pedagang Besar Farmasi/ <i>Pharmacy Whole-seller</i>
GFK	: Gudang Farmasi Kab/Kota/Regency/ <i>Municipality Pharmacy Warehouse</i>
RB	: Rumah Bersalin/ <i>Delivery House</i>
Pustu	: Puskesmas pembantu/ <i>Auxiliary Public Health Center</i>
BP	: Balai Pengobatan/ <i>Polyclinic</i>
TPS	: Tempat Pembuangan Sementara / <i>landfill</i>
Jamkesmas	: Jaminan kesehatan masyarakat miskin/ <i>Poor public health insurance</i>
PJKMU	: Program Jaminan Kesehatan Masyarakat Umum
SIUP	: Surat Ijin Usaha Perdagangan/ <i>Trading Permission Letter</i>
TDP	: Tanda Daftar Perusahaan/ <i>Company Registration Identity</i>
API	: Angka Pengenal Importir/ <i>Importer's Identity Number</i>

Statistik Kunci, 2020–2022 Key Statistics, 2020–2022

Rincian/Description	Satuan/ Unit	2020	2021	2022
(1)	(2)	(3)	(4)	(5)
SOSIAL/SOCIAL				
Penduduk ¹ /Population ¹	juta/million	1,38	1,41	1,43
Laju Pertumbuhan Penduduk ¹ /Population Growth ¹	%	6,46	2,03	1,85
Angka Harapan Hidup ^{1-e} /Life Expectancy Rate ¹	tahun/years	67,21	67,33	67,74
Angka Melek Huruf Usia 15+ /Literacy Rate Aged 15+	%	94,30	95,38	94,93
Tingkat Partisipasi Angkatan Kerja -TPAK ^{2,3} Labour Force Participation Rate-LFPR ^{2,3}	%	69,97	66,75	66,17
Tingkat Pengangguran Terbuka-TPT ^{2,3} Unemployment Rate-UR ^{2,3}	%	9,63	7,86	8,55
Penduduk Miskin ⁴ /Poor People ⁴	ribu/ thousand	120,83	134,75	117,22
Persentase Penduduk Miskin ⁴ Percentage of Poor People ⁴	%	9,24	10,29	8,91
Indeks Pembangunan Manusia-IPM ⁵ Human Development Index ⁵	–	63,91	64,03	64,71
EKONOMI/ECONOMIC				
Produk Domestik Regional Bruto (PDRB) Harga Berlaku ⁶ Gross Regional Domestic Bruto (GRDP) at Current Price ⁶	miliar rupiah billion rupiahs	29 055,01	30 804,31	33 469,20
Laju Pertumbuhan Ekonomi ⁷ /Economic Growth ⁷	%	-0,91	3,18	3,86
PDRB Per Kapita Harga Berlaku ^{6,8} Per Capita of GRDP at Current Price ^{6,8}	juta rupiah million rupiahs	21,03	21,88	23,34

Catatan/Notes: ¹ Hasil proyeksi penduduk Indonesia 2010–2035 (pertengahan tahun/Juni) . Data 2020 hasil Hasil Sensus Penduduk (SP) 2020 (September) . proyeksi penduduk interim 2020–2023 (pertengahan tahun/Juni)/The 2019 data was the result of 2020 Population Census (September) . The 2020 data was the result of 2020 Population Census (September) . The 2021 data was the result of interim population projection 2020–2023 (mid year/June)

² Kondisi Agustus/Condition at August

³ Menggunakan penimbang hasil proyeksi penduduk Survei Penduduk Antar Sensus (SUPAS) 2015/Weighted by the population projection results of the Intercensal Population Survey (SUPAS) 2015

⁴ Kondisi Maret/Condition at March

⁵ Sejak tahun 2010, IPM dihitung dengan metode baru. Komponen IPM metode baru adalah angka harapan hidup saat lahir, harapan lama sekolah, rata-rata lama sekolah, dan pengeluaran per kapita/Since 2010, HDI was calculated using new method. New HDI component are life expectancy at birth, expected years of schooling, means years of schooling, and expenditure per capita


⁶ Mulai tahun 2010 mengadopsi System of National Account 2008 (SNA 2008)/Since 2010 is in line with System of National Account 2008 (SNA 2008)

⁷ Menggunakan tahun dasar 2010 (2010=100)/Using 2010 base year (2010=100)

⁸ Menggunakan proyeksi penduduk berdasarkan hasil SP2010/Using population projection based on SP2010

01

GEOGRAFI DAN IKLIM
GEOGRAPHY AND CLIMATE



Luas Wilayah Kabupaten Lebak
Total Area of Lebak Regency
330 507,20 km²

PENJELASAN TEKNIS

1. Secara astronomis, Kabupaten Lebak terletak antara 06007'18" dan 07000'00" Lintang Selatan, serta 105000'25" dan 106000'30" bujur Timur
2. Berdasarkan posisi geografisnya, Kabupaten Lebak memiliki batas batas: Utara – Kabupaten Serang; Selatan – Samudera Indonesia; Barat – Kabupaten Pandeglang; Timur – Kabupaten Tangerang, Kabupaten Bogor dan Kabupaten Sukabumi,
3. Kabupaten Lebak terdiri dari 28 Kecamatan dan 345 desa.

TECHNICAL NOTES

1. *Astronomically, Lebak Regency is located between 06007'18" and 07000'00" South Latitude, and between 105000'25" and 106000'30" East Longitude,*
2. *in terms of geographic position, Lebak Regency has boundaries as follows; North – Serang Regency; South – Indonesian Oceans; West – Pandeglang Regency; East – Tangerang Regency, Bogor Regency and Sukabumi Regency,*
3. *Lebak Regency has 28 district and 345 subdistrict.*

<https://lebakkab.bps.go.id>

ULASAN

Topografi (bentuk permukaan bumi) wilayah Kabupaten Lebak terdiri dari dataran rendah dan pegunungan yang dilalui aliran sungai.

Ketinggian rata-rata 149 meter di atas permukaan laut.

Hujan terjadi hampir di sepanjang tahun 2022. Curah hujan tertinggi terjadi pada Bulan Oktober, dengan

jumlah curah hujan mencapai 200,4 mm, sedangkan hari hujan terbanyak terjadi pada Bulan Februari.

DESCRIPTION

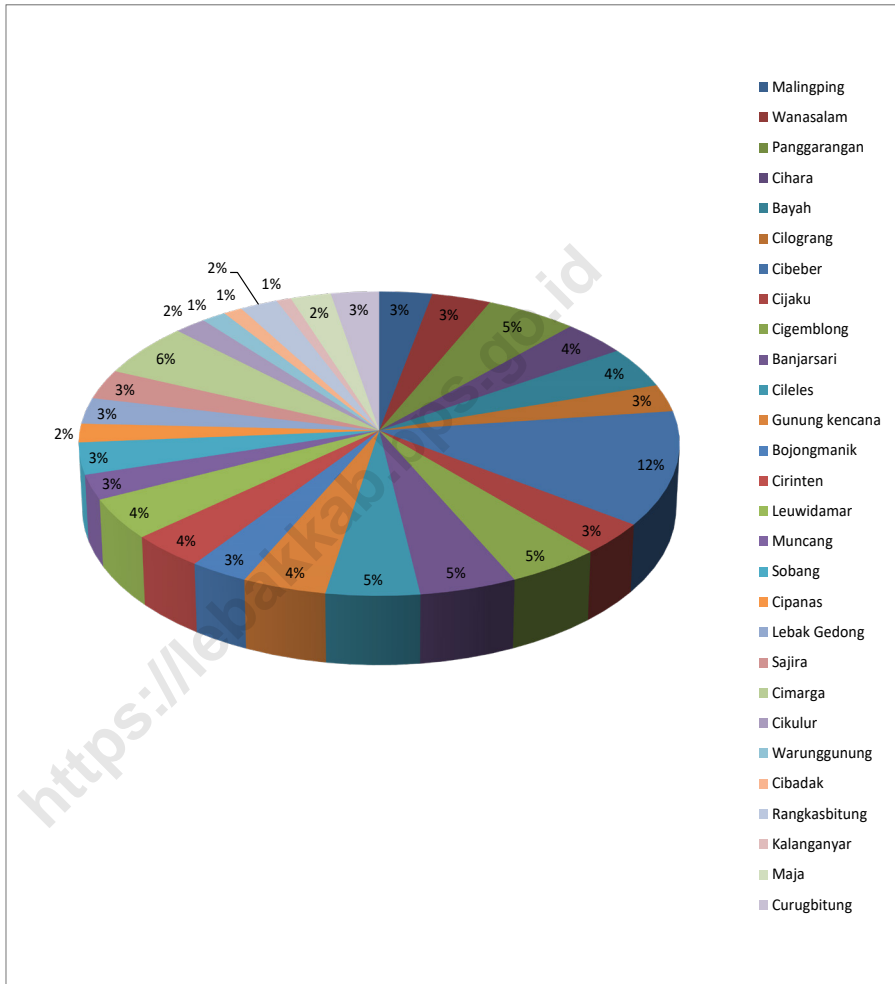
Topographically, Lebak Regency is located on consisting of lowlands and mountains through which the river flows.

Average elevation about 149 meters above sea level.

The rain occurred almost throughout the year 2022. The highest rainfall

occurred in October, with rainfall reaching 200,4 mm. The rainy day, the most rainy day occurred in March.

Gambar 1.1 Luas Daerah menurut Kecamatan (%), 2022
Figures 1.1 Area of Subdistrict (%), 2022



Sumber/Source : Bappeda Kabupaten Lebak / Regional Planning Board of Lebak Regency

1.1 KEADAAN GEOGRAFI GEOGRAPHY CONDITION

Tabel 1.1.1 **Luas Daerah dan Jumlah Pulau Menurut Kecamatan di Kabupaten Lebak, 2021**
Table 1.1.1 **Total Area and Number of Islands by Subdistrict in Lebak Regency, 2021**

Kecamatan <i>Subdistrict</i>	Ibukota Kecamatan <i>Capital of Subdistrict</i>	Luas <i>Total Area</i> (km ² /sq,km)
(1)	(2)	(3)
Malingping	Malingping Selatan	10 201,47
Wanasalam	Bejod	11 419,02
Panggarangan	Situregen	17 715,51
Cihara	Cihara	12 469,86
Bayah	Bayah Barat	14 377,21
Cilograng	Gunung Batu	9 601,71
Cibeber	Warung Banten	40 096,41
Cijaku	Cijaku	11 468,42
Cigemblong	Cigemblong	15 304,93
Banjarsari	Cidahu	15 955,50
Cileles	Cikareo	15 338,76
Gunung kencana	Gunung Kencana	13 801,50
Bojongmanik	Bojongmanik	9 591,83
Cirinten	Cirinten	12 254,92
Leuwidamar	Lebak parahiang	14 305,09
Muncang	Muncang	8 695,38

Kecamatan Subdistrict	Ibukota Kecamatan Capital of Subdistrict	Luas Total Area (km ² /sq,km)
(1)	(2)	(3)
Sobang	Sinar Jaya	11 149,34
Cipanas	Sipayung	6 525,30
Lebak Gedong	Banjarsari	9 159,98
Sajira	Sajira	10 466,64
Cimarga	Margajaya	18 752,65
Cikulur	Curugpanjang	6 182,97
Warunggunung	Selaraja	4 736,53
Cibadak	Pasar Keong	3 632,71
Rangkasbitung	Muar Ciujung Timur	7 309,70
Kalanganyar	Pasir Kupa	2 859,34
Maja	Maja	7 817,14
Curugbitung	Curugbitung	9 317,33
Kabupaten Lebak	Rangkasbitung	330 507,20

Lanjutan Tabel/*Continued Table* 1.1.1

Kecamatan <i>Subdistrict</i>	Persentase terhadap Luas Kabupaten/ Kota <i>Percentage to Regency/Municipal Area</i>	Jumlah Pulau <i>Number of Islands</i>
(1)	(4)	(5)
Malingping	1,06	-
Wanasalam	1,18	1
Panggarangan	1,83	-
Cihara	1,29	-
Bayah	1,49	4
Cilograng	0,99	-
Cibeber	4,15	-
Cijaku	1,19	-
Cigemblong	1,58	-
Banjarsari	1,65	-
Cileles	1,59	-
Gunung kencana	1,43	-
Bojongmanik	0,99	-
Cirinten	1,27	-
Leuwidamar	1,48	-
Muncang	0,90	-

Kecamatan Subdistrict	Persentase terhadap Luas Kabupaten/ Kota Percentage to Regency/Municipal Area	Jumlah Pulau Number of Islands
(1)	(4)	(5)
Sobang	1,15	-
Cipanas	0,68	-
Lebak Gedong	0,95	-
Sajira	1,08	-
Cimarga	1,94	-
Cikulur	0,64	-
Warunggunung	0,49	-
Cibadak	0,38	-
Rangkasbitung	0,76	-
Kalanganyar	0,30	-
Maja	0,81	-
Curugbitung	0,96	-
Kabupaten Lebak	34,20	5

Catatan/Note: ...

Sumber/Source: Bappeda Kabupaten Lebak / Regional Planning Board of Lebak Regency

Tabel
Table 1.1.2

**Tinggi Wilayah dan Jarak ke Ibukota Kabupaten/Kota
Menurut Kecamatan di Kabupaten Lebak, 2022**
*Altitude and Distance to the Capital of Regency/
Municipality by Subdistrict in Lebak Regency, 2022*

Kecamatan Subdistrict	Tinggi Wilayah (mdpl) Altitude (m a.s.l)	Jarak ke Ibukota Kabupaten/Kota Distance to the Capital of Regency/ Municipality
(1)	(2)	(3)
Malingping	40	100
Wanasalam	40	99
Panggarangan	4	127
Cihara	4	105
Bayah	3	135
Cilograng	3	160
Cibeber	200	152
Cijaku	70	80
Cigemblong	70	77
Banjarsari	120	70
Cileles	164	50
Gunung kencana	170	58
Bojongmanik	200	36
Cirinten	200	45
Leuwidamar	230	20
Muncang	260	42

Kecamatan Subdistrict	Tinggi Wilayah (mdpl) Altitude (m a,s,l)	Jarak ke Ibukota Kabupaten/Kota Distance to the Capital of Regency/ Municipality
(1)	(2)	(3)
Sobang	260	62
Lebak Gedong	180	47
Sajira	165	27
Cimarga	220	9
Cikulur	240	17
Warunggunung	250	10
Cibadak	220	5
Rangkasbitung	217	1
Kalanganyar	217	1
Maja	140	21
Curugbitung	140	34
Kabupaten Lebak		

Catatan/Note: ...

Sumber/Source: Bappeda Kabupaten Lebak / Regional Planning Board of Lebak Regency

1.2 KEADAAN IKLIM CLIMATE CONDITION

Tabel 1.2.1 **Pengamatan Unsur Iklim Menurut Bulan di Stasiun Serang, 2022**
Table 1.2.1 **Observation of Climate Elements By Months at Serang Station, 2022**

Bulan Month	Suhu/Temperature (°C)			Kelembaban/Humidity (%)		
	Minimum	Rata-rata Average	Maksimum Maximum	Minimum	Rata-rata Average	Maksimum Maximum
(1)	(2)	(3)	(4)	(5)	(6)	(7)
Januari/January	21,8	27,6	35,0	45,0	80,1	97,0
Februari/February	21,4	27,3	35,6	41,0	80,5	98,0
Maret/March	22,8	27,8	34,4	51,0	80,0	98,0
April/April	22,9	28,1	35,4	36,0	78,2	98,0
Mei/May	22,4	27,9	35,3	45,0	82,2	99,0
Juni/June	20,6	27,0	33,7	48,0	81,9	98,0
Juli/July	20,4	27,7	33,8	44,0	79,2	97,0
Agustus/August	22,6	27,7	33,8	51,0	78,4	98,0
September/September	22,4	27,7	35,0	46,0	77,3	98,0
Oktober/October	22,8	27,6	34,8	40,0	78,0	98,0
November/November	23,2	27,6	35,1	46,0	78,8	98,0
Desember/December	22,4	27,3	35,2	47,0	79,7	98,0

Lanjutan Tabel/*Continued Table 1.2.1*

Bulan Month	Kecepatan Angin (knot) Wind Velocity (knot)			Tekanan Udara/Atmospheric Pressure (mbar)		
	Minimum	Rata-rata Average	Maksimum Maximum	Minimum	Rata-rata Average	Maksimum Maximum
(1)	(8)	(9)	(10)	(11)	(12)	(13)
Januari/January	0,0	2,0	18,0	1001,7	1005,7	1011,1
Februari/February	0,0	1,8	11,0	1000,0	1004,8	1009,7
Maret/March	0,0	2,2	10,0	1000,1	1004,4	1009,8
April/April	0,0	1,8	12,0	1000,0	1004,7	1008,8
Mei/May	0,0	1,4	10,0	1000,6	1004,8	1008,2
Juni/June	0,0	1,3	10,0	1001,7	1005,3	1008,0
Juli/July	0,0	1,6	8,0	1001,5	1004,9	1010,0
Agustus/August	0,0	1,5	10,0	1001,9	1005,4	1008,9
September/September	0,0	1,6	14,0	1000,3	1006,2	1010,7
Oktober/October	0,0	1,7	12,0	1001,1	1005,5	1009,1
November/November	0,0	2,4	12,0	1000,8	1005,0	1010,2
Desember/December	0,0	2,2	11,0	999,3	1004,5	1010,2

Lanjutan Tabel/*Continued Table 1.2.1*

Bulan Month	Jumlah Curah Hujan Number of Precipitation (mm)	Jumlah Hari Hujan (hari) Number of Rainy Days (day)	Penyinaran Matahari Duration of Sunshine (%)
(1)	(14)	(15)	(16)
Januari/January	109,1	18	4,6
Februari/February	121,0	20	3,8
Maret/March	289,0	17	3,3
April/April	184,5	13	5,8
Mei/May	191,6	18	4,7
Juni/June	114,6	15	4,4
Juli/July	43,1	7	5,5
Agustus/August	101,1	10	6,3
September/September	56,6	12	5,1
Oktober/October	200,4	11	3,6
November/November	156,7	16	4,1
Desember/December	152,5	16	3,9


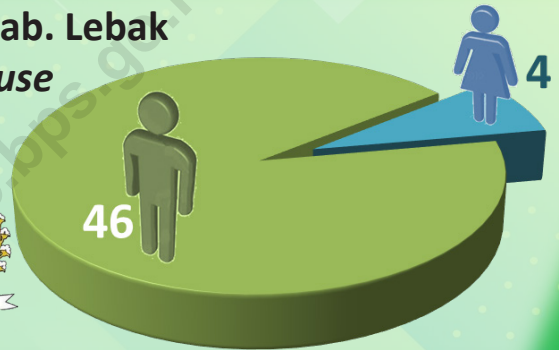
Catatan/Note: *Calm* adalah kecepatan angin mendekati nol/*Calm is wind velocity close to zero*

Sumber/Source: Badan Meteorologi, Klimatologi, dan Geofisika/Meteorological, Climatological, and Geophysical Agency

02

PEMERINTAHAN
GOVERNMENT

Jumlah Anggota DPRD Kab. Lebak
*Number Of Regional House
of Representatives
of Lebak Regency*



Jumlah Pegawai
Negeri Sipil
di Kab. Lebak
*Number of
Civil Servants
in Lebak Regency*

PENJELASAN TEKNIS

1. Wilayah pembangunan Lebak Utara, yang meliputi Kecamatan Rangkasbitung, Kecamatan Warunggunung, Kecamatan Cikulur, Kecamatan Cimarga, Kecamatan Maja, Kecamatan Curugbitung, dan Kecamatan Kalanganyar, Ditujukan sebagai wilayah perdagangan dan industri, baik industri hulu maupun industri hilir, diharapkan pula sebagai industri pengolahan hasil - hasil pertanian.
2. Wilayah pembangunan Lebak Selatan, wilayah ini meliputi Kecamatan Malingping, Kecamatan Wanasalam, Kecamatan Cijaku, Kecamatan Panggarangan, Kecamatan Bayah, Kecamatan Ciligrang, Kecamatan Cibeber, Kecamatan Cigemblong, dan Kecamatan Cihara, Dengan karakteristik yang unik, yaitu sebagian berada di pegunungan (Gunung Gede dan Gunung Sanggabuana) dan sebagian merupakan daerah berpantai, Wilayah ini diperuntukkan sebagai wilayah pembangunan yang berpotensi dibidang pertanian tanaman pangan, perikanan laut, pertambangan dan pariwisata.
3. Wilayah pembangunan Lebak Timur, meliputi Kecamatan Cipanas, Kecamatan Muncang, Kecamatan Sobang, Kecamatan Sajira, Kecamatan Leuwidamar.

TECHNICAL NOTES

1. *North Lebak development zone, it covers Rangkasbitung District, Warunggunung District, Cikulur District, Cimarga District, Maja District, Curugbitung District, and Kalanganyar District, This zone is treated as trade and industrial area especially for argo-industry.*
2. *South Lebak development zone, it covers Malingping District, Wanasalam District, Cijaku District, Panggarangan District, Bayah District, Ciligrang District, Cibeber District, Cigemblong District, and Cihara District, This area has special character, one side is muntainous area such as mount Gede and mount Sanggabuana, The other side is on outerline, This area is supposed tobe appropriate as farming, marine fishery, mining and tourism area.*
3. *East Lebak development zone, it covers Cipanas District, Muncang District, Sobang District, Sajira District, Leuwidamar District, BojongmanikDistrict,Lebakgedong District, and Cirinten District, This area is located on mountanius and hilly area of Kendeng mountain, this area is supposed tobe potential as plantation area.*
4. *West Lebak development zone, it covers Banjarsari District,*

Kecamatan Bojongmanik, Kecamatan Lebakgedong, dan Kecamatan Cirinten, Wilayah ini merupakan daerah perbukitan dipegunungan Kendeng sehingga baik untuk perkebunan kecil dan perkebunan besar.

4. Wilayah pembangunan Lebak Barat, wilayah pembangunan ini meliputi Kecamatan Banjarsari, Kecamatan Gunungkencana dan Kecamatan Cileles, Wilayah ini masih memiliki hutan lindung, Dengan kontur tanah yang ada, wilayah ini baik untuk perkebunan besar dan kecil.

Gunung Kencana District, and Cileles District, It is also treated as protected forest, This area has main priority as nation and public owned plantation.

ULASAN

Kondisi wilayah administrasi di Kabupaten Lebak tidak mengalami perubahan, hal ini ditandai masih tetapnya jumlah kecamatan, Desa dan Kelurahan serta jumlah RT dan RW di setiap kecamatan.

DESCRIPTION

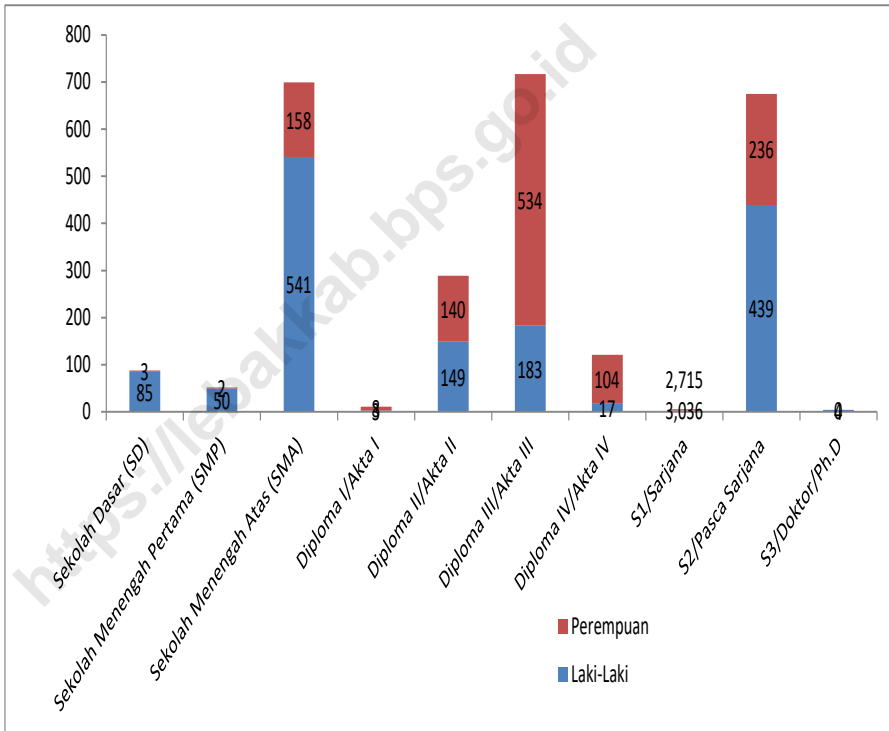
The condition of the administrative area in Lebak Regency has not changed, this is indicated by the constant number of sub-districts, villages and sub-districts as well as the number of RT and RW in each sub-district.

<https://lebakkab.bps.go.id>

<https://lebakkab.bps.go.id>

Gambar
Figures 2.1

Jumlah Pegawai Negeri Sipil Menurut Tingkat Pendidikan dan Jenis Kelamin di Kabupaten Lebak, 2022
Number of Civil Servants by Educational Level and Sex in Lebak Regency, 2022



Sumber/Source : Badan Kepegawaian Negara (BKN)/National Civil Service Agency

2.1 WILAYAH ADMINISTRATIF ADMINISTRATIVE AREA

Tabel 2.1.1 Jumlah Desa¹/Kelurahan Menurut Kecamatan di Kabupaten Lebak, 2018–2022
Table 2.1.1 *Number of Villages¹/Kelurahan by Subdistrict in Lebak Regency, 2018–2022*

Kecamatan Subdistrict	2018	2019	2020	2021	2022
(1)	(2)	(3)	(4)	(5)	(6)
Malingping	14	14	14	14	14
Wanasalam	13	13	13	13	13
Panggarangan	11	11	11	11	11
Cihara	9	9	9	9	9
Bayah	11	11	11	11	11
Cilograng	10	10	10	10	10
Cibeber	22	22	22	22	22
Cijaku	10	10	10	10	10
Cigemblong	9	9	9	9	9
Banjarsari	20	20	20	20	20
Cileles	12	12	12	12	12
Gunung kencana	12	12	12	12	12
Bojongmanik	9	9	9	9	9
Cirinten	10	10	10	10	10
Lewidamar	12	12	12	12	12
Muncang	12	12	12	12	12

Kecamatan Subdistrict	2018	2019	2020	2021	2022
(1)	(2)	(3)	(4)	(5)	(6)
Sobang	10	10	10	10	10
Cipanas	14	14	14	14	14
Lebak Gedong	6	6	6	6	6
Sajira	15	15	15	15	15
Cimarga	17	17	17	17	17
Cikulur	13	13	13	13	13
Warunggunung	12	12	12	12	12
Cibadak	15	15	15	15	15
Rangkasbitung	16	16	16	16	16
Kalanganyar	7	7	7	7	7
Maja	14	14	14	14	14
Curugbitung	10	10	10	10	10
Kabupaten Lebak	345	345	345	345	345

Catatan/Note: ¹Termasuk Unit Permukiman Transmigrasi (UPT)/Include Transmigration Settlement Unit
 Sumber/Source: Bappeda Kabupaten Lebak

2.2 DEWAN PERWAKILAN RAKYAT DAERAH REGIONAL HOUSE OF REPRESENTATIVE

Tabel 2.2.1 Jumlah Anggota Dewan Perwakilan Rakyat Daerah Menurut Partai Politik dan Jenis Kelamin di Kabupaten Lebak, 2022
Number of Regional House of Representatives's Members by Political Parties and Sex in Lebak Regency 2022

Partai Politik <i>Political Parties</i>	Laki-laki <i>Male</i>	Perempuan <i>Female</i>	Jumlah <i>Total</i>
(1)	(2)	(3)	(4)
PARTAI GERAKAN INDONESIA RAYA (GERINDRA)	8	1	9
PARTAI DEMOKRAT	7	-	7
PDI PERJUANGAN (PDI-P)	5	2	7
PARTAI GOLKAR	6	-	6
PARTAI KEBANGKITAN BANGSA (PKB)	6	-	6
PARTAI KEADILAN SEJAHTERA (PKS)	5	-	5
PARTAI NASIONAL DEMOKRAT (NASDEM)	4	1	5
PARTAI PERSATUAN PEMBANGUNAN	4	-	4
PARTAI PERSATUAN INDONESIA (PERINDO)	1	-	1
Kabupaten Lebak	46	4	50

Catatan/Note: ...

Sumber/Source: Sekretariat DPRD/ *Legislative Secretariat of Lebak Regency*

2.3 SUMBER DAYA MANUSIA HUMAN RESOURCES

Tabel 2.3.1 Jumlah Pegawai Negeri Sipil Menurut Jabatan dan Jenis Kelamin di Kabupaten Lebak, Desember 2021 dan Desember 2022
Number of Civil Servants by Occupation and Sex in Lebak Regency, December 2021 and December 2022

Jabatan <i>Occupation</i>	2021		Jumlah <i>Total</i>
	Laki-laki <i>Male</i>	Perempuan <i>Female</i>	
(1)	(2)	(3)	(4)
Jabatan Pimpinan Tinggi Utama <i>Senior Executives</i>	-	-	-
Jabatan Pimpinan Tinggi Madya <i>Middle Executives</i>	-	-	-
Jabatan Pimpinan Tinggi Pratama <i>Junior Executives</i>	27	2	29
Administrator/ <i>Administrator</i>	187	49	236
Pengawas/ <i>Supervisor</i>	428	179	607
Eselon V/ <i>5th Echelon</i>	-	-	-
Jabatan Fungsional Dosen <i>Certain Functional Position for Lecturer</i>	-	-	-
Jabatan Fungsional Guru <i>Certain Functional Position for Teacher</i>
Jabatan Fungsional Medis <i>Certain Functional Position for Medical Field</i>	-	-	-
Jabatan Fungsional Teknis <i>Certain Functional Position for Technical Field</i>	2 657	3 468	6 125
Jabatan Fungsional Umum/Pelaksana <i>General Functional Position</i>	1 437	839	2 276
Jumlah/<i>Total</i>	4 736	4 537	9 273

Lanjutan Tabel/*Continued Table 2.3.1*

Jabatan <i>Occupation</i>	2022		
	Laki-laki <i>Male</i>	Perempuan <i>Female</i>	Jumlah <i>Total</i>
(1)	(2)	(3)	(4)
Jabatan Pimpinan Tinggi Utama <i>Senior Executives</i>	-	-	-
Jabatan Pimpinan Tinggi Madya <i>Middle Executives</i>	-	-	-
Jabatan Pimpinan Tinggi Pratama <i>Junior Executives</i>	30	2	32
Administrator/ <i>Administrator</i>	144	36	180
Pengawas/ <i>Supervisor</i>	284	125	409
Eselon V/ <i>5th Echelon</i>	4	1	5
Jabatan Fungsional Dosen <i>Certain Functional Position for Lecturer</i>
Jabatan Fungsional Guru <i>Certain Functional Position for Teacher</i>	2 211	2 629	4 840
Jabatan Fungsional Medis <i>Certain Functional Position for Medical Field</i>	177	684	861
Jabatan Fungsional Teknis <i>Certain Functional Position for Technical Field</i>	145	66	211
Jabatan Fungsional Umum/Pelaksana <i>General Functional Position</i>	1 191	678	1 869
Jumlah/<i>Total</i>	4 186	4 221	8 407

Catatan/*Note*: Untuk tahun 2021 bersumber dari Kantor BKPSDM Kabupaten Lebak

Sumber/*Source*: Badan Kepegawaian Negara (BKN)/*National Civil Service Agency*

Tabel
Table 2.3.2

Jumlah Pegawai Negeri Sipil Menurut Tingkat Pendidikan dan Jenis Kelamin di Kabupaten Lebak, Desember 2021 dan Desember 2022
Number of Civil Servants by Educational Level and Sex in Lebak Regency, Desember 2021 and Desember 2022

Tingkat Pendidikan <i>Educational Level</i>	2021		
	Laki-laki <i>Male</i>	Perempuan <i>Female</i>	Jumlah <i>Total</i>
(1)	(2)	(3)	(4)
Sekolah Dasar (SD) <i>Primary School</i>	121	48	169
Sekolah Menengah Pertama (SMP) <i>Junior High School</i>	88	16	104
Sekolah Menengah Atas (SMA) <i>Senior High School</i>	545	617	1 162
Diploma I/Akta I <i>Diploma I/Akta I</i>
Diploma II/Akta II <i>Diploma II/Akta II</i>
Diploma III/Akta III <i>Diploma III/Akta III</i>	463	210	673
Diploma IV/Akta IV <i>Diploma IV/Akta IV</i>
S1/Sarjana <i>Under Graduate/Bachelor</i>
S2/Pasca Sarjana <i>Graduate</i>
S3/Doktor/Ph.D <i>Post Graduate</i>
Jumlah/Total	4 736	4 537	9 273

Lanjutan Tabel/Continued Table 2.3.2

Tingkat Pendidikan <i>Educational Level</i>	2022		
	Laki-laki <i>Male</i>	Perempuan <i>Female</i>	Jumlah <i>Total</i>
(1)	(2)	(3)	(4)
Sekolah Dasar (SD) <i>Primary School</i>	85	3	88
Sekolah Menengah Pertama (SMP) <i>Junior High School</i>	50	2	52
Sekolah Menengah Atas (SMA) <i>Senior High School</i>	541	158	699
Diploma I/Akta I <i>Diploma I/Akta I</i>	3	8	11
Diploma II/Akta II <i>Diploma II/Akta II</i>	149	140	289
Diploma III/Akta III <i>Diploma III/Akta III</i>	183	534	717
Diploma IV/Akta IV <i>Diploma IV/Akta IV</i>	17	104	121
S1/Sarjana <i>Under Graduate/Bachelor</i>	2,715	3,036	5,751
S2/Pasca Sarjana <i>Graduate</i>	439	236	675
S3/Doktor/Ph.D <i>Post Graduate</i>	4	-	4
Jumlah/Total	4 186	4 221	8 407

Catatan/Note: Untuk tahun 2021 bersumber dari Kantor BKPSDM Kabupaten Lebak

Sumber/Source: Badan Kepegawaian Negara (BKN)/National Civil Service Agency

Tabel
Table 2.3.3

**Jumlah Pegawai Negeri Sipil Menurut Tingkat
Kepangkatan dan Jenis Kelamin di Kabupaten Lebak,
Desember 2021 dan Desember 2022**
*Number of Civil Servants by Hierarchy and Sex in Lebak
Regency, Desember 2021 and Desember 2022*

Pangkat/Golongan/Ruang Hierarchy	2021		
	Laki-laki Male	Perempuan Female	Jumlah Total
(1)	(2)	(3)	(4)
Golongan I/Range I	139	4	144
1. I/A (Juru Muda/Junior Clerk)	-	-	-
2. I/B (Juru Muda Tingkat I/First Class Junior Clerk)	97	3	100
3. I/C (Juru/Clerk)	4	-	4
4. I/D (Juru Tingkat I/First Class Clerk)	38	2	40
Golongan II/Range II	755	535	1 290
5. II/A (Pengatur Muda/Junior Supervisor)	94	11	105
6. II/B (Pengatur Muda Tingkat I/First Class Junior Supervisor)	214	68	282
7. II/C (Pengatur/Supervisor)	263	384	647
8. II/D (Pengatur Tingkat I/First Class Supervisor)	184	72	256
Golongan III/Range III	2 552	2 891	5 443
9. III/A (Penata Muda/Junior Superintendent)	729	766	1 495
10. III/B (Penata Muda Tingkat I/First Class Junior Superintendent)	659	789	1 448
11. III/C (Penata/Superintendent)	595	776	1 371
12. III/D (Penata Tingkat I/First Class Superintendent)	569	560	1 129
Golongan IV/Range IV	1 290	1 106	2 396
13. IV/A (Pembina/Administrator)	841	730	1 571
14. IV/B (Pembina Tingkat I/First Class Administrator)	414	365	779
15. IV/C (Pembina Utama Muda/Junior Administrator)	33	10	43
16. IV/D (Pembina Utama Madya/Middle Administrator)	2	1	3
17. IV/E (Pembina Utama/Senior Administrator)	-	-	-
Jumlah/Total	4 736	4 537	9 273

Lanjutan Tabel/Continued Table 2.3.3

Pangkat/Golongan/Ruang Hierarchy		2022		
		Laki-laki Male	Perempuan Female	Jumlah Total
(1)	(2)	(3)	(4)	
Golongan I/Range I		118	5	123
1. I/A	(Juru Muda/Junior Clerk)	-	-	-
2. I/B	(Juru Muda Tingkat I/First Class Junior Clerk)	48	3	51
3. I/C	(Juru/Clerk)	43	-	43
4. I/D	(Juru Tingkat I/First Class Clerk)	27	2	29
Golongan II/Range II		621	502	1 123
5. II/A	(Pengatur Muda/Junior Supervisor)	49	5	54
6. II/B	(Pengatur Muda Tingkat I/First Class Junior Supervisor)	159	33	192
7. II/C	(Pengatur/Supervisor)	203	159	362
8. II/D	(Pengatur Tingkat I/First Class Supervisor)	210	305	515
Golongan III/Range III		2 350	2 678	5 028
9. III/A	(Penata Muda/Junior Superintendent)	596	563	1 159
10. III/B	(Penata Muda Tingkat I/First Class Junior Superintendent)	489	576	1 065
11. III/C	(Penata/Superintendent)	583	705	1 288
12. III/D	(Penata Tingkat I/First Class Superintendent)	682	834	1 516
Golongan IV/Range IV		1 097	1 036	2 133
13. IV/A	(Pembina/Administrator)	634	642	1,276
14. IV/B	(Pembina Tingkat I/First Class Administrator)	424	378	802
15. IV/C	(Pembina Utama Muda/Junior Administrator)	36	15	51
16. IV/D	(Pembina Utama Madya/Middle Administrator)	3	1	4
17. IV/E	(Pembina Utama/Senior Administrator)	-	-	-
Jumlah/Total		4 186	4 221	8 407

Catatan/Note: Untuk tahun 2021 bersumber dari Kantor BKPSDM Kabupaten Lebak

Sumber/Source: Badan Kepegawaian Negara (BKN)/National Civil Service Agency

2.4 KEUANGAN PEMERINTAH GOVERNMENT FINANCE

Tabel 2.4.1 Realisasi Pendapatan Pemerintah Kabupaten Lebak Menurut Jenis Pendapatan (ribu rupiah), 2018–2021
Table 2.4.1 *Actual Lebak Regency Government Revenues by Kind of Revenues (thousand rupiahs), 2018–2021*

Jenis Pendapatan/Kind of Revenues	2018	2019
(1)	(2)	(3)
1. Pendapatan Asli Daerah (PAD)/Regional Revenue	349 363 427	334 722 737
1.1 Pajak Daerah/Regional Tax	86 974 239	100 736 135
1.2 Retribusi Daerah/Regional Retribution	17 553 632	23 419 824
1.3 Hasil Perusahaan Milik Daerah dan Pengelolaan Kekayaan Daerah yang Dipisahkan <i>Regional-Owned Company Revenue and Separated Management of Regional Wealth</i>	3 699 553	4 629 531
1.4 Lain-lain PAD yang Sah/Other Regional Revenue	241 136 003	205 937 246
2. Dana Perimbangan/Balance Funds	1 539 049 051	1 673 732 270
2.1 Bagi Hasil Pajak/Tax Sharing Revenue	62 448 874	52 111 133
2.2 Bagi Hasil Bukan Pajak/Sumber Daya Alam <i>Non-Tax Sharing Revenue/Natural Resources</i>	2 186 780	1 655 067
2.3 Dana Alokasi Umum/General Allocation Fund	1 086 661 291	1 127 187 626
2.4 Dana Alokasi Khusus/Special Allocation Fund	387 752 106	492 778 445
3. Lain-lain Pendapatan yang Sah/Other Revenue	616 019 962	668 367 285
3.1 Pendapatan Hibah/Grant	165 547 429	185 185 857
3.2 Dana Darurat/Emergency Fund	-	-
3.3 Dana Bagi Hasil Pajak dari Provinsi dan Pemerintah Daerah Lainnya/Tax Sharing Revenue from Provincial and Other Regional Governments	105 826 196	132 483 222
3.4 Dana Penyesuaian dan Otonomi Daerah <i>Regional Adjustment and Autonomy Fund</i>	265 128 424	295 691 704
3.5 Bantuan Keuangan dari Provinsi atau Pemerintah Daerah Lainnya/Financial Assistance from Provincial or Other Regional Governments	78 300 000	55 000 000
3.6 Lainnya/Others	1 217 913	6 501
Jumlah/Total	2 504 432 440	2 676 822 292

Lanjutan Tabel/Continued Table 2.4.1

Jenis Pendapatan/ <i>Kind of Revenues</i>	2020	2021
(1)	(4)	(5)
1. Pendapatan Asli Daerah (PAD)/<i>Regional Revenue</i>	377 504 404	385 187 891
1.1 Pajak Daerah/ <i>Regional Tax</i>	119 245 503	156 917 969
1.2 Retribusi Daerah/ <i>Regional Retribution</i>	15 470 159	15 138 012
1.3 Hasil Perusahaan Milik Daerah dan Pengelolaan Kekayaan Daerah yang Dipisahkan <i>Regional-Owned Company Revenue and Separated Management of Regional Wealth</i>	5 231 518	5 282 757
1.4 Lain-lain PAD yang Sah/ <i>Other Regional Revenue</i>	237 557 224	207 849 154
2. Dana Perimbangan/<i>Balance Funds</i>	1 500 223 029	1 534 139 033
2.1 Bagi Hasil Pajak/ <i>Tax Sharing Revenue</i>	55 083 459	87 174 926
2.2 Bagi Hasil Bukan Pajak/Sumber Daya Alam <i>Non-Tax Sharing Revenue/Natural Resources</i>	1 878 496	-
2.3 Dana Alokasi Umum/ <i>General Allocation Fund</i>	1 014 388 131	1 013 013 728
2.4 Dana Alokasi Khusus/ <i>Special Allocation Fund</i>	428 872 944	154 561 604
3. Lain-lain Pendapatan yang Sah/<i>Other Revenue</i>	669 359 627	206 032 533
3.1 Pendapatan Hibah/ <i>Grant</i>	212 031 149	41 771 463
3.2 Dana Darurat/ <i>Emergency Fund</i>	-	-
3.3 Dana Bagi Hasil Pajak dari Provinsi dan Pemerintah Daerah Lainnya/ <i>Tax Sharing Revenue from Provincial and Other Regional Governments</i>	76 626 549	183 165 401
3.4 Dana Penyesuaian dan Otonomi Daerah <i>Regional Adjustment and Autonomy Fund</i>	315 701 929	-
3.5 Bantuan Keuangan dari Provinsi atau Pemerintah Daerah Lainnya/ <i>Financial Assistance from Provincial or Other Regional Governments</i>	65 000 000	25 000 000
3.6 Lainnya/ <i>Others</i>	-	164 261 070
Jumlah/<i>Total</i>	2 547 087 060	2 643 719 867

Catatan/Note: ...

Sumber/Source: BKAD Kabupaten Lebak /BKAD Officer Lebak Regency

Tabel
Table 2.4.2

**Realisasi Belanja Pemerintah Kabupaten Lebak Menurut
Jenis Belanja (ribu rupiah), 2018–2021**
**Actual Lebak Regency Government Expenditures by Kind of
Expenditures (thousand rupiahs), 2018–2021**

Jenis Pendapatan <i>Kind of Revenues</i>	2018	2019
(1)	(2)	(3)
1. Belanja Tidak Langsung/<i>Indirect Expenditures</i>	105 298 110	62 251 697
1.1 Belanja Pegawai/ <i>Personnel Expenditures</i>
1.2 Belanja Bunga/ <i>Interest Expenditures</i>	-	-
1.3 Belanja Subsidi/ <i>Subsidies Expenditures</i>	-	-
1.4 Belanja Hibah/ <i>Grant Expenditures</i>	90 001 717	52 145 975
1.5 Belanja Bantuan Sosial/ <i>Social Aid Expenditures</i>	7 733 418	7 404 435
1.6 Belanja Bagi Hasil/ <i>Sharing Fund Expenditure</i>
1.7 Belanja Bantuan Keuangan <i>Financial Aids Expenditures</i>
1.8 Belanja Tidak Terduga/ <i>Unpredicted Expenditures</i>	7 562 975	2 701 287
2. Belanja Langsung/<i>Direct Expenditures</i>	1 977 343 577	2 181 051 116
2.1 Belanja Pegawai/ <i>Personnel Expenditures</i>	994 598 332	1 042 451 713
2.2 Belanja Barang dan Jasa <i>Goods and Services Expenditures</i>	668 970 607	753 992 221
2.3 Belanja Modal/ <i>Capital Expenditure</i>	313 774 638	384 607 182
Jumlah/<i>Total</i>	2 082 641 686	2 243 302 813

Lanjutan Tabel/Continued Table 2.4.2

Jenis Pendapatan <i>Kind of Revenues</i>	2020	2021
(1)	(4)	(5)
1. Belanja Tidak Langsung/Indirect Expenditures	1 565 685 629	1 915 912 290
1.1 Belanja Pegawai/Personnel Expenditures	963 316 355	992 375 160
1.2 Belanja Bunga/Interest Expenditures	-	-
1.3 Belanja Subsidi/Subsidies Expenditures	-	-
1.4 Belanja Hibah/Grant Expenditures	41 446 073	114 176 801
1.5 Belanja Bantuan Sosial/Social Aid Expenditures	5 429 922	2 769 791
1.6 Belanja Bagi Hasil/Sharing Fund Expenditure	13 846 175	15 998 935
1.7 Belanja Bantuan Keuangan Financial Aids Expenditures	395 680 771	405 279 351
1.8 Belanja Tidak Terduga/Unpredicted Expenditures	145 966 333	24 421 516
2. Belanja Langsung/Direct Expenditures	931 317 331	247 736 617
2.1 Belanja Pegawai/Personnel Expenditures	26 019 767	164 577 257
2.2 Belanja Barang dan Jasa Goods and Services Expenditures	677 038 052	806 590 538
2.3 Belanja Modal/Capital Expenditure	228 259 512	281 854 753
Jumlah/Total	250 611 956	263 446 844

Catatan/Note: ...

Sumber/Source: BKAD Kabupaten Lebak /BKAD Officer Lebak Regency

03

PENDUDUK DAN KETENAGAKERJAAN POPULATION AND EMPLOYMENT

Jumlah
Penduduk
Kab. Lebak



737 495



696 358

Population
in Lebak
Regency



1 433 853

PENJELASAN TEKNIS

TECHNICAL NOTES

1. Menurut Peraturan Pemerintah Republik Indonesia Tahun 2019, tentang pelaksanaan Undang-undang Nomor 23 Tahun 2006 Tentang Administrasi Kependudukan Sebagaimana Telah Diubah Dengan Undang-undang Nomor 24 Tahun 2013 Tentang Perubahan Atas Undang-undang Nomor 23 Tahun 2006 Tentang Administrasi Kependudukan, penjelasan teknis mengenai data kependudukan adalah sebagai berikut:

a, Administrasi Kependudukan adalah rangkaian kegiatan penataan dan penertiban dalam penerbitan dokumen dan Data Kependudukan melalui pendaftaran Penduduk, pencatatan sipil, pengelolaan informasi Administrasi Kependudukan serta pendayagunaan hasilnya untuk pelayanan publik dan pembangunan sektor lain,

b, Data Kependudukan adalah data perseorangan dan/atau data agregat yang terstruktur sebagai hasil dari kegiatan pendaftaran Penduduk dan pencatatan sipil,

2. c, Data Pribadi adalah data perseorangan tertentu yang disimpan, dirawat, diam dan

1. *According to Government Regulation of the Republic of Indonesia 2019. concerning the implementation of Law Number 23 of 2006 concerning Population Administration as Amended by Act Number 24 of 2013 concerning Amendment to Law Number 23 of 2006 concerning Population Administration. technical explanation regarding Population data are as follows:*

a. Population Administration is a series of structuring and controlling activities in the issuance of Population Documents and Data through Population registration. civil registration. management of Population Administration information and utilization of its results for public services and development of other sectors.

b. Population Data is individual data and / or aggregated data that is structured as a result of Population registration and civil registration activities.

2. *c. Personal Data is certain personal data that is stored. maintained. and protected by the truth and diam*

dijaga kebenaran serta dilindungi kerahasiaannya,

- d, Dokumen Kependudukan adalah dokumen resmi yang diterbitkan oleh Dinas Kependudukan dan Pencatatan Sipil Kabupaten/Kota yang mempunyai kekuatan hukum sebagai alat bukti autentik yang dihasilkan dari pelayanan pendaftaran Penduduk dan pencatatan Sipil,
- e, Warga Negara Indonesia yang selanjutnya disingkat WNI adalah orang bangsa Indonesia asli dan orang bangsa lain yang disahkan dengan Undang-Undang sebagai WNI,
- f, Penduduk adalah WNI dan orang asing yang bertempat tinggal di Indonesia,
- g, Penduduk Pelintas Batas adalah WNI yang bertempat tinggal secara turun-temurun di wilayah kabupaten/kota yang berbatasan langsung dengan negara tetangga yang melakukan lintas batas antarnegara karena kegiatan ekonomi, sosial, dan budaya yang ditetapkan berdasarkan ketentuan peraturan perundang-undangan,

confidentiality is protected.

- d. Population Documents are official documents issued by the Regency / Municipal Population and Civil Registry Office that have legal force as authentic evidence produced from the Population registration and Civil registration services.*
- e. Indonesian citizens, hereinafter abbreviated as WNI are native Indonesian people and other nationalities who are ratified by Law as Indonesian Citizens.*
- f. Residents are Indonesian citizens and foreigners residing in Indonesia.*
- g. Residents of Border Crossers are Indonesian citizens who have lived for generations in the regency / city area, which borders directly with neighboring countries that cross borders between countries because of economic, social and cultural activities determined based on statutory provisions.*

3.

ULASAN

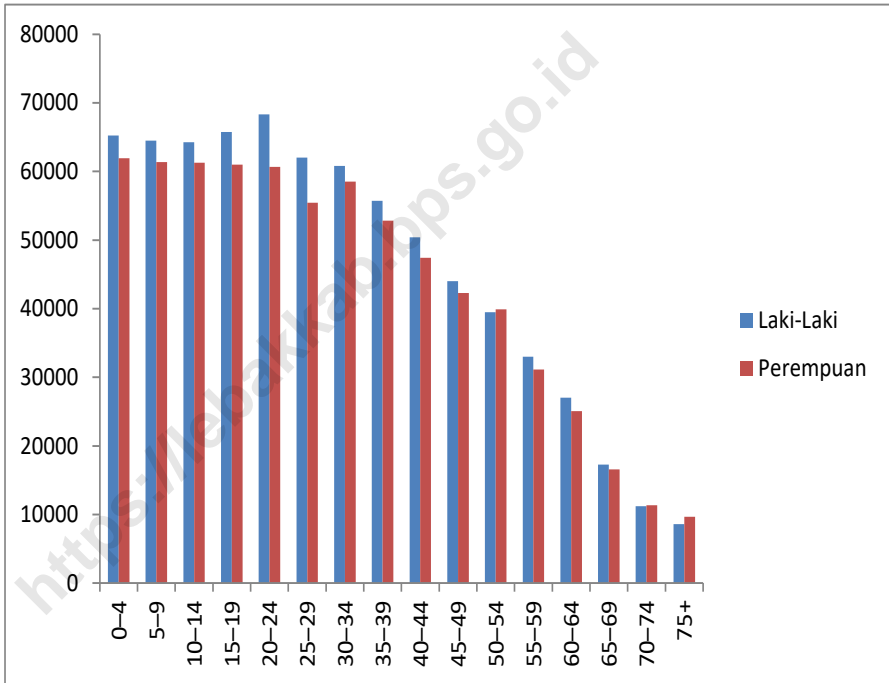
1. Jumlah penduduk Kabupaten Lebak tahun 2022 menurut jenis kelamin adalah laki-laki dengan dengan jumlah 737.495 dan perempuan sebesar 696.358
2. Rasio jenis kelamin tahun 2022 penduduk laki-laki terhadap penduduk perempuan sebesar 106. Hal ini bermakna lebih banyak laki-laki daripada perempuan

DESCRIPTION

1. *Lebak Regency population based on registration result for 2022 were 1.134.915 people consisting of 737.495 inhabitants of the male and 696.358 female population people.*
2. *Meanwhile in 2022 the sex ratio of male to female population was 106. This show that there are many men t h a n w o m e n .*

<https://lebakkab.bps.go.id>

Gambar 3.1 Jumlah Penduduk Menurut Kelompok Umur dan Jenis Kelamin di Kabupaten Lebak, 2022
Figures 3.1 Population by Age Groups and Sex in Lebak Regency, 2022



Sumber/Source : Hasil proyeksi penduduk Indonesia 2010–2035 (pertengahan tahun/Juni) / The 2020 data was the result of 2020 Population Census (September)

**3.1 PENDUDUK
POPULATION**

Tabel 3.1.1 Penduduk, Laju Pertumbuhan Penduduk, Distribusi Persentase Penduduk, Kepadatan Penduduk, Rasio Jenis Kelamin Penduduk Menurut Kecamatan di Kabupaten Lebak, 2022
Population, Population Growth Rate, Percentage Distribution of Population, Population Density, and Population Sex Ratio by Subdistrict in Lebak Regency, 2022

Kecamatan Subdistrict	Penduduk (ribu) Population (thousand)	Laju Pertumbuhan Penduduk per Tahun 2020–2022 (%) Annual Population Growth Rate 2020–2022 (%)
(1)	(2)	(3)
Malingping	74	3,44
Wanasalam	60	3,07
Panggarangan	39	2,33
Cihara	34	2,87
Bayah	47	2,74
Cilograng	36	2,65
Cibeber	58	1,45
Cijaku	32	3,13
Cigemblong	22	2,55
Banjarsari	68	3,17
Cileles	56	3,62
Gunung Kencana	40	3,75
Bojongmanik	25	3,49
Cirinten	30	3,81
Leuwidamar	56	2,08
Muncang	39	3,85

Kecamatan Subdistrict	Penduduk (ribu) Population (thousand)	Laju Pertumbuhan Penduduk per Tahun 2020–2022 (%) Annual Population Growth Rate 2020–2022 (%)
(1)	(2)	(3)
Sobang	32	2,49
Cipanas	53	2,89
Lebakgedong	22	0,86
Sajira	58	4,27
Cimarga	74	3,74
Cikulur	61	5,03
Warunggunung	64	3,95
Cibadak	74	4,54
Rangkasbitung	140	3,46
Kalanganyar	41	4,44
Maja	62	3,89
Curugbitung	38	4,48
Kabupaten Lebak	1 434	3,39

Lanjutan Tabel/*Continued Table* 3.1.1

Kecamatan Subdistrict	Persentase Penduduk Percentage of Total Population	Kepadatan Penduduk per km² Population Density per sq.km
(1)	(4)	(5)
Malingping	5,13	798
Wanasalam	4,18	446
Panggarangan	2,75	241
Cihara	2,38	214
Bayah	3,26	304
Cilograng	2,52	337
Cibeber	4,01	150
Cijaku	2,20	424
Cigemblong	1,54	294
Banjarsari	4,71	465
Cileles	3,93	451
Gunung Kencana	2,77	273
Bojongmanik	1,77	437
Cirinten	2,11	332
Leuwidamar	3,88	378
Muncang	2,70	456

Kecamatan Subdistrict	Persentase Penduduk Percentage of Total Population	Kepadatan Penduduk per km ² Population Density per sq.km
(1)	(4)	(5)
Sobang	2,23	299
Cipanas	3,66	697
Lebakgedong	1,54	353
Sajira	4,06	525
Cimarga	5,17	404
Cikulur	4,27	927
Warunggunung	4,49	1 301
Cibadak	5,16	1 791
Rangkasbitung	9,74	2 820
Kalanganyar	2,83	1 565
Maja	4,33	1 036
Curugbitung	2,66	526
Kabupaten Lebak	100	471

Lanjutan Tabel/*Continued Table* 3.1.1

Kecamatan <i>Subdistrict</i>	Rasio Jenis Kelamin Penduduk <i>Population Sex Ratio</i>
(1)	(6)
Malingping	103
Wanasalam	107
Panggarangan	106
Cihara	105
Bayah	104
Cilograng	106
Cibeber	105
Cijaku	106
Cigemblong	110
Banjarsari	107
Cileles	107
Gunung Kencana	106
Bojongmanik	105
Cirinten	108
Leuwidamar	110
Muncang	107

Kecamatan Subdistrict	Rasio Jenis Kelamin Penduduk Population Sex Ratio
(1)	(6)
Sobang	107
Cipanas	104
Lebakgedong	104
Sajira	103
Cimarga	106
Cikulur	108
Warunggunung	106
Cibadak	107
Rangkasbitung	104
Kalanganyar	107
Maja	106
Curugbitung	108
Kabupaten Lebak	106

Catatan/Note: Hasil Proyeksi Penduduk Interim 2020–2023 (Pertengahan tahun/Juni)/ *The result of Interim Population Projection 2020–2023 (mid year/June)*

Sumber/Source: BPS/BPS-Statistics Indonesia

Tabel
Table 3.1.2

Jumlah Penduduk Menurut Kelompok Umur dan Jenis Kelamin di Kabupaten Lebak, 2022
Population by Age Groups and Sex in Lebak Regency, 2022

Kelompok Umur Age Groups	Jenis Kelamin/Sex		
	Laki-Laki Male	Perempuan Female	Jumlah Total
(1)	(2)	(3)	(4)
0–4	65 247	61 903	127 150
5–9	64 471	61 352	125 823
10–14	64 237	61 266	125 503
15–19	65 745	60 994	126 739
20–24	68 310	60 651	128 961
25–29	61 995	55 443	117 438
30–34	60 783	58 496	119 279
35–39	55 743	52 825	108 568
40–44	50 392	47 439	97 831
45–49	44 011	42 299	86 310
50–54	39 466	39 919	79 385
55–59	32 998	31 146	64 144
60–64	27 022	25 054	52 076
65–69	17 259	16 565	33 824
70–74	11 201	11 352	22 553
75+	8 615	9 654	18 269
Kabupaten Lebak	737 495	696 358	1 433 853

Catatan/Note: ...

Sumber/Source: Hasil proyeksi penduduk Indonesia 2010–2035 (pertengahan tahun/Juni) / The 2020 data was the result of 2020 Population Census (September)

3.2 KETENAGAKERJAAN EMPLOYMENT

Tabel 3.2.1 Jumlah Penduduk Berumur 15 Tahun Keatas Menurut Jenis Kegiatan Selama Seminggu yang Lalu dan Jenis Kelamin di Kabupaten Lebak, 2022
Population Aged 15 Years and Over by Type of Activity During The Previous Week and Sex in Lebak Regency, 2022

Kegiatan Utama <i>Main Activity</i>	Jenis Kelamin/Sex		
	Laki-Laki <i>Male</i>	Perempuan <i>Female</i>	Laki-Laki+ Perempuan <i>Male+Female</i>
(1)	(2)	(3)	(4)
I. Angkatan Kerja/<i>Economically Active</i>	403 773	231 617	635 390
1. Bekerja/ <i>Working</i>	368 418	212 662	581 080
2. Pengangguran Terbuka/ <i>Unemployment</i>	35 355	18 955	54 310
II. Bukan Angkatan Kerja/<i>Not Economically Active</i>	86 699	238 106	324 805
1. Sekolah/ <i>Attending School</i>	25 964	25 474	51 438
2. Mengurus Rumah Tangga/ <i>Housekeeping</i>	8 262	196 978	205 240
3. Lainnya/ <i>Others</i>	52 473	15 654	68 127
Jumlah/<i>Total</i>	490 472	469 723	960 195

Catatan/*Note*:

Sumber/*Source*: BPS, Survei Angkatan Kerja Nasional (Sakernas) Agustus/BPS-Statistics Indonesia, August National Labor Force Survey

Tabel 3.2.2
Table

Penduduk Berumur 15 Tahun ke Atas Menurut Pendidikan Tertinggi yang Ditamatkan dan Jenis Kegiatan Selama Seminggu yang Lalu di Kabupaten Lebak, 2022
Population 15 Years of Age and Over by Educational Attainment and Type of Activity During the Previous Week in Lebak Regency, 2022

Pendidikan Tertinggi yang Ditamatkan ¹ <i>Educational Attainment ¹</i>	Angkatan Kerja/ <i>Economically Active</i>			Persentase Bekerja terhadap Angkatan Kerja <i>Percentage of Working to Economically Active</i>
	Bekerja <i>Working</i>	Pengangguran ² <i>Unemployment ²</i>	Jumlah Angkatan Kerja <i>Total of Economically Active</i>	
(1)	(2)	(3)	(4)	(5)
0	567 913	33 141	601 054	94,49
1	336 960	23 912	360 872	93,37
2	698 753	90 512	789 265	88,53
3	218 886	8 281	227 167	96,35
Jumlah/Total	1 822 512	155 846	1 978 358	92,12

Lanjutan Tabel/*Continued Table 3.2.2*

Pendidikan Tertinggi yang Ditamatkan ¹ <i>Educational Attainment ¹</i>	Bukan Angkatan Kerja <i>Not Economically Active</i>	Jumlah Total	Persentase Angkatan Kerja terhadap Penduduk Usia Kerja <i>Percentage of Economically Active to Working Age Population</i>
(1)	(6)	(7)	(8)
0	203 711	633 362	68
1	83 500	191 023	56
2	36 490	120 098	70
3	1 104	15 712	93
Jumlah/Total	324 805	960 195	66

Catatan/Note: ¹ 0. ≤ Sekolah Dasar (SD)/≤ *Primary School*
 1. Sekolah Menengah Pertama/*Junior High School*
 2. Sekolah Menengah Atas/*Senior High School*
 3. Perguruan Tinggi/*Collage*

² 1. Mencari pekerjaan/*Looking for work*
 2. Mempersiapkan usaha/*Establishing a new business/firm*
 3. Merasa tidak mungkin mendapat pekerjaan/*Feeling hopeless in looking for work (discouraged job seekers)*
 4. Sudah punya pekerjaan tetapi belum mulai bekerja/*Having job already but not starting to work yet*

Sumber/Source: BPS, Survei Angkatan Kerja Nasional (Sakernas) Agustus/BPS-Statistics Indonesia, August National Labor Force Survey

Tabel 3.2.3
Table

Penduduk Berumur 15 Tahun Ke Atas yang Bekerja Selama Seminggu yang Lalu Menurut Status Pekerjaan Utama dan Jenis Kelamin di Kabupaten Lebak, 2022
Population 15 Years of Age and Over who Worked During The Previous Week by Main Employment Status and Sex in Lebak Regency, 2022

Status Pekerjaan Utama Main Employment Status	Laki-Laki Male	Perempuan Female	Jumlah Total
(1)	(2)	(3)	(4)
Berusaha sendiri <i>Own account worker</i>	76 133	33 320	109 453
Berusaha dibantu buruh tidak tetap/buruh tidak dibayar <i>Employer assisted by temporary worker/unpaid worker</i>	72 280	28 124	100 404
Berusaha dibantu buruh tetap/buruh dibayar <i>Employer assisted by permanent worker/paid worker</i>	8 676	1 775	10 451
Buruh/Karyawan/Pegawai/ <i>Employee</i>	79 837	20 368	100 205
Pekerja bebas <i>Casual worker</i>	107 611	32 634	140 245
Pekerja keluarga/tak dibayar <i>Family worker/unpaid worker</i>	23 881	96 441	120 322
Jumlah/Total	368 418	212 662	581 080

Catatan/Note: ...

Sumber/Source: BPS, Survei Angkatan Kerja Nasional (Sakernas) Agustus/BPS-Statistics Indonesia, August National Labor Force Survey

04

SOSIAL DAN KESEJAHTERAAN RAKYAT
SOCIAL AND WELFARE

Taman Kanak-Kanak
211 TK

Sekolah Dasar
775 sekolah



Sekolah
Menengah Atas
64 sekolah

Sekolah
Menengah Pertama
222 sekolah

11 Perguruan Tinggi

PENJELASAN TEKNIS

1. Jalur pendidikan di Indonesia terdiri atas 1) pendidikan formal, 2) pendidikan nonformal, 3) pendidikan informal yang ketiganya dapat saling melengkapi dan memperkaya (Undang-Undang No. 20 Tahun 2014 tentang Sistem Pendidikan Nasional).
2. Jenjang pendidikan formal terdiri atas pendidikan dasar, pendidikan menengah, dan pendidikan tinggi. Jenis pendidikan yang diajarkan mencakup pendidikan umum, kejuruan, akademik, profesi, vokasi, keagamaan, dan khusus.

TECHNICAL NOTES

1. *The education system in Indonesia consists of 1) a formal education, 2) non formal education, and informal education that all three can be complementary and enriching (Law No. 20 Year 2014 about The National Education System).*
2. *The formal education level consists of primary education, secondary education, and high education. The kind of education that taught consists of general education, vocational, academic, professional, religious, and specific education.*

<https://lebakkab.bps.go.id>

ULASAN

1. Selain rata-rata lama sekolah, komponen IPM dari unsur pendidikan adalah Harapan Lama Sekolah (HLS). HLS didefinisikan sebagai lamanya sekolah (dalam tahun) yang diharapkan akan dirasakan oleh anak pada umur

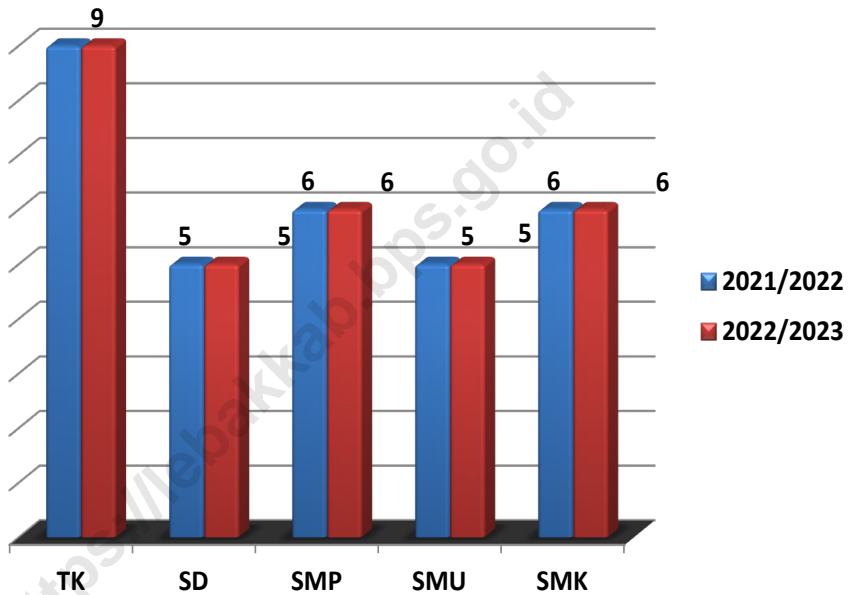
DESCRIPTION

1. In addition to the average length of schooling, the HDI component of the education element is the School Long Hope (HLS). HLS is defined as the length of school (in years) that is expected to be felt by children at a certain age in the future.

<https://lebakkab.bps.go.id>

Gambar 4.1
Figures

Rasio Guru, dan Murid , 2021/2022 dan 2022/2023
Ratio of the Number of Students to Teachers, 2021/2022
and 2022/2023



Sumber/Source : Kementerian Pendidikan, Kebudayaan, Riset, dan Teknologi, Data Semester Ganjil/Ministry of Education, Culture, Research, and Technology, Odd semester report data

4.1 PENDIDIKAN EDUCATION

Tabel 4.1.1 Jumlah Sekolah, Guru, dan Murid Taman Kanak-Kanak (TK) di Bawah Kementerian Pendidikan, Kebudayaan, Riset, dan Teknologi Menurut Kecamatan di Kabupaten Lebak, 2021/2022 dan 2022/2023
Number of Schools, Teachers, and Pupils in Kindergarten Under The Ministry of Education, Culture, Research, and Technology by Subdistrict in Lebak Regency, 2021/2022 and 2022/2023

Kecamatan Subdistrict	Sekolah/Schools					
	Negeri/Public		Swasta/Private		Jumlah/Total	
	2021/2022	2022/2023	2021/2022	2022/2023	2021/2022	2022/2023
(1)	(2)	(3)	(4)	(5)	(6)	(7)
Malingping	-	-	7	7	7	7
Wanasalam	1	1	8	7	9	8
Panggarangan	-	-	10	10	10	10
Cihara	-	-	6	6	6	6
Bayah	-	-	14	14	14	14
Cilograng	-	-	9	9	9	9
Cibeber	-	-	10	10	10	10
Cijaku	-	-	4	4	4	4
Cigemblong	-	-	1	1	1	1
Banjarsari	-	-	5	5	5	5
Cileles	1	1	19	20	20	21
Gunung Kencana	1	1	7	7	8	8
Bojongmanik	-	-	1	1	1	1
Cirinten	-	-	3	3	3	3
Leuwidamar	-	-	3	4	3	4
Muncang	-	-	7	7	7	7

Kecamatan Subdistrict	Sekolah/Schools					
	Negeri/Public		Swasta/Private		Jumlah/Total	
	2021/2022	2022/2023	2021/2022	2022/2023	2021/2022	2022/2023
(1)	(2)	(3)	(4)	(5)	(6)	(7)
Sobang	-	-	8	8	8	8
Cipanas	-	-	5	6	5	6
Lebakgedong	-	-	1	1	1	1
Sajira	1	1	5	5	6	6
Cimarga	-	-	13	15	13	15
Cikulur	1	1	5	6	6	7
Warunggunung	-	-	5	5	5	5
Cibadak	2	2	2	3	4	5
Rangkasbitung	1	1	22	22	23	23
Kalanganyar	1	1	3	4	4	5
Maja	1	1	6	8	7	9
Curugbitung	-	-	2	3	2	3
Kabupaten Lebak	10	10	192	201	202	211

Lanjutan Tabel/*Continued Table* 4.1.1

Kecamatan Subdistrict	Guru ¹ /Teachers ¹					
	Negeri/Public		Swasta/Private		Jumlah/Total	
	2021/2022	2022/2023	2021/2022	2022/2023	2021/2022	2022/2023
(1)	(8)	(9)	(10)	(11)	(12)	(13)
Malingping	-	-	26	29	26	29
Wanasalam	3	3	24	29	27	32
Panggarangan	-	-	24	27	24	27
Cihara	-	-	18	16	18	16
Bayah	-	-	46	49	46	49
Cilograng	-	-	30	32	30	32
Cibeber	-	-	43	42	43	42
Cijaku	-	-	15	16	15	16
Cigemblong	-	-	5	4	5	4
Banjarsari	-	-	17	18	17	18
Cileles	3	3	53	53	56	56
Gunung Kencana	5	5	18	23	23	28
Bojongmanik	-	-	2	2	2	2
Cirinten	-	-	5	7	5	7
Leuwidamar	-	-	6	16	6	16
Muncang	-	-	18	16	18	16

Kecamatan Subdistrict	Guru ¹ /Teachers ¹					
	Negeri/Public		Swasta/Private		Jumlah/Total	
	2021/2022	2022/2023	2021/2022	2022/2023	2021/2022	2022/2023
(1)	(8)	(9)	(10)	(11)	(12)	(13)
Sobang	-	-	24	35	24	35
Cipanas	-	-	12	16	12	1
Lebakgedong	-	-	3	2	3	2
Sajira	5	6	10	17	15	23
Cimarga	-	-	38	45	38	45
Cikulur	3	3	18	20	21	23
Warunggunung	-	-	17	15	17	15
Cibadak	12	12	6	14	18	26
Rangkasbitung	5	4	83	93	88	97
Kalanganyar	3	4	18	23	21	27
Maja	6	6	18	29	24	35
Curugbitung	-	-	4	8	4	8
Kabupaten Lebak	45	46	608	696	653	742

Lanjutan Tabel/*Continued Table 4.1.1*

Kecamatan Subdistrict	Murid/Pupils					
	Negeri/Public		Swasta/Private		Jumlah/Total	
	2021/2022	2022/2023	2021/2022	2022/2023	2021/2022	2022/2023
(1)	(14)	(15)	(16)	(17)	(18)	(19)
Malingping	-	-	280	278	280	278
Wanasalam	31	30	247	264	278	294
Panggarangan	-	-	252	264	252	264
Cihara	-	-	184	189	184	189
Bayah	-	-	496	497	496	497
Cilograng	-	-	312	331	312	331
Cibeber	-	-	444	432	444	432
Cijaku	-	-	121	148	121	148
Cigemblong	-	-	29	49	29	49
Banjarsari	-	-	182	211	182	211
Cileles	27	40	627	632	654	672
Gunung Kencana	46	37	290	315	336	352
Bojongmanik	-	-	19	18	19	18
Cirinten	-	-	85	88	85	88
Leuwidamar	-	-	177	141	177	141
Muncang	-	-	160	145	160	145

Kecamatan Subdistrict	Murid/Pupils					
	Negeri/Public		Swasta/Private		Jumlah/Total	
	2021/2022	2022/2023	2021/2022	2022/2023	2021/2022	2022/2023
(1)	(14)	(15)	(16)	(17)	(18)	(19)
Sobang	-	-	502	564	502	564
Cipanas	-	-	185	209	185	209
Lebakgedong	-	-	31	31	31	31
Sajira	41	24	146	161	187	185
Cimarga	-	-	481	582	481	582
Cikulur	25	39	182	234	207	273
Warunggunung	-	-	150	135	150	135
Cibadak	116	98	74	110	190	208
Rangkasbitung	26	39	753	934	779	973
Kalanganyar	27	39	181	227	208	266
Maja	53	51	207	277	260	328
Curugbitung	-	-	57	92	57	92
Kabupaten Lebak	392	397	6 854	7 558	7 246	7 955

Catatan/Note: ¹ Jumlah guru termasuk kepala sekolah dan guru/The total of teachers including headmaster and teacher
 Sumber/Source: Kementerian Pendidikan, Kebudayaan, Riset, dan Teknologi, Data Semester Ganjil/Ministry of Education, Culture, Research, and Technology, Odd semester report data

Tabel 4.1.2
Table

**Jumlah Sekolah, Guru, dan Murid Raudatul Athfal (RA)
di Bawah Kementerian Agama Menurut Kecamatan di
Kabupaten Lebak, 2021/2022 dan 2022/2023**
*Number of Schools, Teachers, and Pupils in Raudatul Athfal
(RA) Under The Ministry of Religious Affairs by Subdistrict in
Lebak Regency, 2021/2022 and 2022/2023*

Kecamatan Subdistrict	Sekolah/Schools		Guru/Teachers		Murid/Pupils	
	2021/2022	2022/2023	2021/2022	2022/2023	2021/2022	2022/2023
(1)	(2)	(3)	(4)	(5)	(6)	(7)
Malingping	11	12	41	49	391	464
Wanasalam	-	-	-	-	-	-
Panggarangan	3	3	9	9	112	100
Cihara	-	-	-	-	-	-
Bayah	14	14	47	50	597	565
Cilograng	2	3	4	17	124	167
Cibeber	7	7	37	35	388	407
Cijaku	1	1	3	3	45	36
Cigemblong	1	1	4	4	51	41
Banjarsari	5	5	12	19	200	159
Cileles	1	1	1	1	25	63
Gunung Kencana	1	1	5	5	64	63
Bojongmanik	7	7	28	27	346	354
Cirinten	5	6	19	25	124	164
Leuwidamar	5	5	14	14	176	137
Muncang	5	5	18	18	116	108

Kecamatan Subdistrict	Sekolah/Schools		Guru/Teachers		Murid/Pupils	
	2021/2022	2022/2023	2021/2022	2022/2023	2021/2022	2022/2023
(1)	(2)	(3)	(4)	(5)	(6)	(7)
Sobang	5	5	14	14	222	190
Cipanas	10	11	38	52	568	690
Lebakgedong	-	-	-	-	-	-
Sajira	8	8	34	36	560	619
Cimarga	24	25	98	103	828	988
Cikulur	9	9	31	33	446	387
Warunggunung	-	1	-	3	-	21
Cibadak	6	8	14	27	143	262
Rangkasbitung	13	14	38	50	553	563
Kalanganyar	2	2	12	12	118	115
Maja	7	7	25	26	256	269
Curugbitung	-	-	-	-	-	-
Kabupaten Lebak	165	173	551	637	6 453	6 932

Catatan/Note: Seluruh Raudatul Athfal (RA) berstatus swasta/All Raudatul Athfal (RA) are private

Sumber/Source: Kementerian Agama, EMIS, Data Semester Ganjil/Ministry of Religious Affairs, EMIS, Odd semester report data

Tabel 4.1.3
Table

Jumlah Sekolah, Guru, dan Murid Sekolah Dasar (SD) di Bawah Kementerian Pendidikan, Kebudayaan, Riset, dan Teknologi Menurut Kecamatan di Kabupaten Lebak, 2021/2022 dan 2022/2023
Number of Schools, Teachers, and Pupils in Elementary Schools Under The Ministry of Education, Culture, Research, and Technology by Subdistrict in Lebak Regency, 2021/2022 and 2022/2023

Kecamatan Subdistrict	Sekolah/Schools					
	Negeri/Public		Swasta/Private		Jumlah/Total	
	2021/2022	2022/2023	2021/2022	2022/2023	2021/2022	2022/2023
(1)	(2)	(3)	(4)	(5)	(6)	(7)
Malingping	35	33	1	1	36	34
Wanasalam	26	25	3	3	29	28
Panggarangan	34	34	-	-	34	34
Cihara	23	22	-	-	23	22
Bayah	35	34	1	1	36	35
Cilograng	27	27	-	-	27	27
Cibeber	44	43	-	-	44	43
Cijaku	21	21	-	-	21	21
Cigemblong	19	19	-	-	19	19
Banjarsari	42	42	-	-	42	42
Cileles	31	31	-	-	31	31
Gunung Kencana	30	30	-	-	30	30
Bojongmanik	13	13	-	-	13	13
Cirinten	18	18	-	-	18	18
Leuwidamar	25	25	-	-	25	25
Muncang	20	20	1	1	21	21

Kecamatan Subdistrict	Sekolah/Schools					
	Negeri/Public		Swasta/Private		Jumlah/Total	
	2021/2022	2022/2023	2021/2022	2022/2023	2021/2022	2022/2023
(1)	(2)	(3)	(4)	(5)	(6)	(7)
Sobang	18	18	-	-	18	18
Cipanas	27	27	-	-	27	27
Lebakgedong	13	13	-	-	13	13
Sajira	32	32	-	-	32	32
Cimarga	38	37	-	-	38	37
Cikulur	24	24	-	-	24	24
Warunggunung	30	28	1	1	31	29
Cibadak	26	25	1	1	27	26
Rangkasbitung	52	49	8	8	60	57
Kalanganyar	17	17	2	2	19	19
Maja	30	27	2	2	32	29
Curugbitung	22	21	-	-	22	21
Kabupaten Lebak	772	755	20	20	792	775

Lanjutan Tabel/*Continued Table 4.1.3*

Kecamatan Subdistrict	Guru ¹ /Teachers ¹					
	Negeri/Public		Swasta/Private		Jumlah/Total	
	2021/2022	2022/2023	2021/2022	2022/2023	2021/2022	2022/2023
(1)	(8)	(9)	(10)	(11)	(12)	(13)
Malingping	256	243	12	11	268	254
Wanasalam	234	227	16	19	250	246
Panggarangan	268	275	-	-	268	275
Cihara	190	177	-	-	190	177
Bayah	342	328	13	17	355	345
Cilograng	218	222	-	-	218	222
Cibeber	343	327	-	-	343	327
Cijaku	157	154	-	-	157	154
Cigemblong	119	122	-	-	119	122
Banjarsari	355	341	-	-	355	341
Cileles	254	254	-	-	254	254
Gunung Kencana	231	234	-	-	231	234
Bojongmanik	92	94	-	-	92	94
Cirinten	126	122	-	-	126	122
Leuwidamar	193	197	-	-	193	197
Muncang	162	159	2	4	164	163

Kecamatan Subdistrict	Guru ¹ /Teachers ¹					
	Negeri/Public		Swasta/Private		Jumlah/Total	
	2021/2022	2022/2023	2021/2022	2022/2023	2021/2022	2022/2023
(1)	(8)	(9)	(10)	(11)	(12)	(13)
Sobang	141	147	-	-	141	147
Cipanas	224	223	-	-	224	223
Lebakgedong	96	95	-	-	96	95
Sajira	261	269	-	-	261	269
Cimarga	322	317	-	-	322	317
Cikulur	275	273	-	-	275	273
Warunggunung	321	302	5	5	326	307
Cibadak	312	297	10	9	322	306
Rangkasbitung	554	523	77	87	631	610
Kalanganyar	179	180	42	40	221	220
Maja	285	247	20	23	305	270
Curugbitung	162	160	-	-	162	160
Kabupaten Lebak	6 672	6 509	197	215	6 869	6 724

Lanjutan Tabel/Continued Table 4.1.3

Kecamatan Subdistrict	Murid/Pupils					
	Negeri/Public		Swasta/Private		Jumlah/Total	
	2021/2022	2022/2023	2021/2022	2022/2023	2021/2022	2022/2023
(1)	(14)	(15)	(16)	(17)	(18)	(19)
Malingping	5 694	5 666	315	328	6 009	5 994
Wanasalam	4 618	4 665	452	499	5 070	5 164
Panggarangan	3 559	3 486	-	-	3 559	3 486
Cihara	2 605	2 502	-	-	2 605	2 502
Bayah	4 271	4 323	264	215	4 535	4 538
Cilograng	2 936	2 961	-	-	2 936	2 961
Cibeber	5 439	5 348	-	-	5 439	5 348
Cijaku	2 664	2 730	-	-	2 664	2 730
Cigemblong	1 792	1 848	-	-	1 792	1 848
Banjarsari	6 231	6 272	-	-	6 231	6 272
Cileles	5 005	5 103	-	-	5 005	5 103
Gunung Kencana	3 705	3 736	-	-	3 705	3 736
Bojongmanik	1 960	1 932	-	-	1 960	1 932
Cirinten	2 340	2 405	-	-	2 340	2 405
Leuwidamar	4 373	4 392	-	-	4 373	4 392
Muncang	3 564	3 533	66	79	3 630	3 612

Kecamatan Subdistrict	Murid/Pupils					
	Negeri/Public		Swasta/Private		Jumlah/Total	
	2021/2022	2022/2023	2021/2022	2022/2023	2021/2022	2022/2023
(1)	(14)	(15)	(16)	(17)	(18)	(19)
Sobang	2 911	2 883	-	-	2 911	2 883
Cipanas	5 213	5 251	-	-	5 213	5 251
Lebakgedong	2 291	2 352	-	-	2 291	2 352
Sajira	6 218	6 359	-	-	6 218	6 359
Cimarga	7 743	7 584	-	-	7 743	7 584
Cikultur	5 590	5 633	-	-	5 590	5 633
Warungnung	6 928	6 828	76	97	7 004	6 925
Cibadak	6 513	6 404	271	264	6 784	6 668
Rangkasbitung	13 585	13 332	2 156	2 252	15 741	15 584
Kalanganyar	3 926	3 966	671	782	4 597	4 748
Maja	7 497	7 276	187	331	7 684	7 607
Curugbitung	3 594	3 642	-	-	3 594	3 642
Kabupaten Lebak	132 765	132 412	4 458	4 847	137 223	137 259

Catatan/Note: ¹ Jumlah guru termasuk kepala sekolah dan guru/The total of teachers including headmaster and teacher
 Sumber/Source: Kementerian Pendidikan, Kebudayaan, Riset, dan Teknologi, data semester ganjil/Ministry of Education, Culture, Research, and Technology, odd semester report data

Tabel
Table 4.1.4

Jumlah Sekolah, Guru, dan Murid Madrasah Ibtidaiyah (MI) di Bawah Kementerian Agama Menurut Kecamatan di Kabupaten Lebak, 2021/2022 dan 2022/2023
Number of Schools, Teachers, and Pupils in Madrasah Ibtidaiyah (MI) Under The Ministry of Religious Affairs by Subdistrict in Lebak Regency, 2021/2022 and 2022/2023

Kecamatan Subdistrict	Sekolah/Schools					
	Negeri/Public		Swasta/Private		Jumlah/Total	
	2021/2022	2022/2023	2021/2022	2022/2023	2021/2022	2022/2023
(1)	(2)	(3)	(4)	(5)	(6)	(7)
Malingping	-	-	24	25	24	25
Wanasalam	-	-	3	3	3	3
Panggarangan	-	-	4	4	4	4
Cihara	-	-	2	2	2	2
Bayah	1	1	5	5	6	6
Cilograng	-	-	15	16	15	16
Cibeber	-	-	5	5	5	5
Cijaku	-	-	8	8	8	8
Cigemblong	-	-	14	14	14	14
Banjarsari	1	1	10	11	11	12
Cileles	-	-	6	6	6	6
Gunung Kencana	-	-	9	9	9	9
Bojongmanik	-	-	8	8	8	8
Cirinten	-	-	3	4	3	4
Leuwidamar	-	-	12	12	12	12
Muncang	-	-	9	9	9	9

Kecamatan Subdistrict	Sekolah/Schools					
	Negeri/Public		Swasta/Private		Jumlah/Total	
	2021/2022	2022/2023	2021/2022	2022/2023	2021/2022	2022/2023
(1)	(2)	(3)	(4)	(5)	(6)	(7)
Sobang	-	-	17	17	17	17
Cipanas	-	-	5	7	5	7
Lebakgedong	-	-	6	6	6	6
Sajira	-	-	5	5	5	5
Cimarga	-	-	8	8	8	8
Cikulur	-	-	3	3	3	3
Warunggunung	-	-	9	9	9	9
Cibadak	-	-	16	16	16	16
Rangkasbitung	-	-	7	8	7	8
Kalanganyar	-	-	10	10	10	10
Maja	-	-	7	8	7	8
Curugbitung	-	-	2	2	2	2
Kabupaten Lebak	2	2	234	242	236	244

Lanjutan Tabel/*Continued Table* 4.1.4

Kecamatan Subdistrict	Guru/Teachers					
	Negeri/Public		Swasta/Private		Jumlah/Total	
	2021/2022	2022/2023	2021/2022	2022/2023	2021/2022	2022/2023
(1)	(8)	(9)	(10)	(11)	(12)	(13)
Malingping	-	-	176	189	176	189
Wanasalam	-	-	21	21	21	21
Panggarangan	-	-	27	30	27	30
Cihara	-	-	6	6	6	6
Bayah	34	37	42	46	76	83
Cilograng	-	-	115	125	115	125
Cibeber	-	-	41	47	41	47
Cijaku	-	-	47	47	47	47
Cigemblong	-	-	74	79	74	79
Banjarsari	26	31	66	72	92	103
Cileles	-	-	36	37	36	37
Gunung Kencana	-	-	72	69	72	69
Bojongmanik	-	-	56	67	56	67
Cirinten	-	-	19	29	19	29
Leuwidamar	-	-	97	102	97	102
Muncang	-	-	67	68	67	68

Kecamatan Subdistrict	Guru/Teachers					
	Negeri/Public		Swasta/Private		Jumlah/Total	
	2021/2022	2022/2023	2021/2022	2022/2023	2021/2022	2022/2023
(1)	(8)	(9)	(10)	(11)	(12)	(13)
Sobang	-	-	128	129	128	129
Cipanas	-	-	46	63	46	63
Lebakgedong	-	-	35	34	35	34
Sajira	-	-	43	43	43	43
Cimarga	-	-	70	72	70	72
Cikulus	-	-	25	27	25	27
Warunggunung	-	-	59	66	59	66
Cibadak	-	-	124	125	124	125
Rangkasbitung	-	-	82	92	82	92
Kalanganyar	-	-	87	87	87	87
Maja	-	-	48	59	48	59
Curugbitung	-	-	1	5	1	5
Kabupaten Lebak	60	68	1 717	1 846	1 777	1 914

Lanjutan Tabel/*Continued Table 4.1.4*

Kecamatan Subdistrict	Murid/Pupils					
	Negeri/Public		Swasta/Private		Jumlah/Total	
	2021/2022	2022/2023	2021/2022	2022/2023	2021/2022	2022/2023
(1)	(14)	(15)	(16)	(17)	(18)	(19)
Malingping	-	-	2 401	2 459	2 401	2 459
Wanasalam	-	-	440	429	440	429
Panggarangan	-	-	315	304	315	304
Cihara	-	-	179	168	179	168
Bayah	400	396	424	430	824	826
Cilograng	-	-	1 164	1 189	1 164	1 189
Cibeber	-	-	570	573	570	573
Cijaku	-	-	745	675	745	675
Cigemblong	-	-	970	949	970	949
Banjarsari	435	423	888	870	1 323	1 293
Cileles	-	-	405	443	405	443
Gunung Kencana	-	-	782	720	782	720
Bojongmanik	-	-	937	950	937	950
Cirinten	-	-	422	491	422	491
Leuwidamar	-	-	1 194	1 196	1 194	1 196
Muncang	-	-	663	752	663	752

Kecamatan Subdistrict	Murid/Pupils					
	Negeri/Public		Swasta/Private		Jumlah/Total	
	2021/2022	2022/2023	2021/2022	2022/2023	2021/2022	2022/2023
(1)	(14)	(15)	(16)	(17)	(18)	(19)
Sobang	-	-	1 870	1 892	1 870	1 892
Cipanas	-	-	657	653	657	653
Lebakgedong	-	-	330	328	330	328
Sajira	-	-	616	657	616	657
Cimarga	-	-	1 295	1 285	1 295	1 285
Cikulur	-	-	467	414	467	414
Warunggunung	-	-	721	730	721	730
Cibadak	-	-	1 724	1 667	1 724	1 667
Rangkasbitung	-	-	1 242	1 318	1 242	1 318
Kalanganyar	-	-	1 025	1 017	1 025	1 017
Maja	-	-	520	516	520	516
Curugbitung	-	-	484	489	484	489
Kabupaten Lebak	835	819	23 484	23 564	24 319	24 383

Catatan/Note:

Sumber/Source: Kementerian Agama, EMIS, Data Semester Ganjil/Ministry of Religious Affairs, EMIS, Odd semester report data

Tabel
Table 4.1.5

Jumlah Sekolah, Guru, dan Murid Sekolah Menengah Pertama (SMP) di Bawah Kementerian Pendidikan, Kebudayaan, Riset, dan Teknologi Menurut Kecamatan di Kabupaten Lebak, 2021/2022 dan 2022/2023
Number of Schools, Teachers, and Pupils in Junior High Schools Under The Ministry of Education, Culture, Research, and Technology by Subdistrict in Lebak Regency, 2021/2022 and 2022/2023

Kecamatan Subdistrict	Sekolah/Schools					
	Negeri/Public		Swasta/Private		Jumlah/Total	
	2021/2022	2022/2023	2021/2022	2022/2023	2021/2022	2022/2023
(1)	(2)	(3)	(4)	(5)	(6)	(7)
Malingping	6	6	7	7	13	13
Wanasalam	5	5	3	3	8	8
Panggarangan	9	9	-	-	9	9
Cihara	7	7	-	-	7	7
Bayah	9	9	1	1	10	10
Cilograng	6	6	-	-	6	6
Cibeber	11	11	-	-	11	11
Cijaku	4	4	1	1	5	5
Cigemblong	4	4	-	-	4	4
Banjarsari	9	9	-	-	9	9
Cileles	6	6	1	1	7	7
Gunung Kencana	6	6	1	1	7	7
Bojongmanik	4	4	-	-	4	4
Cirinten	5	5	-	-	5	5
Leuwidamar	6	6	-	-	6	6
Muncang	7	7	2	2	9	9

Kecamatan Subdistrict	Sekolah/Schools					
	Negeri/Public		Swasta/Private		Jumlah/Total	
	2021/2022	2022/2023	2021/2022	2022/2023	2021/2022	2022/2023
(1)	(2)	(3)	(4)	(5)	(6)	(7)
Sobang	5	5	-	-	5	5
Cipanas	5	5	5	5	10	10
Lebakgedong	4	4	2	2	6	6
Sajira	7	7	-	-	7	7
Cimarga	7	7	3	3	10	10
Cikulur	6	6	4	4	10	10
Warunggunung	4	4	6	6	10	10
Cibadak	5	5	-	1	5	6
Rangkasbitung	9	9	7	7	16	16
Kalanganyar	4	4	2	3	6	7
Maja	8	8	-	1	8	9
Curugbitung	5	5	-	1	5	6
Kabupaten Lebak	173	173	45	49	218	222

Lanjutan Tabel/*Continued Table 4.1.5*

Kecamatan Subdistrict	Guru ¹ /Teachers ¹					
	Negeri/Public		Swasta/Private		Jumlah/Total	
	2021/2022	2022/2023	2021/2022	2022/2023	2021/2022	2022/2023
(1)	(8)	(9)	(10)	(11)	(12)	(13)
Malingping	100	100	47	42	147	142
Wanasalam	80	83	27	28	107	111
Panggarangan	126	121	-	-	126	121
Cihara	64	70	-	-	64	70
Bayah	123	132	8	6	131	138
Cilograng	70	74	-	-	70	74
Cibeber	128	136	-	-	128	136
Cijaku	42	45	5	10	47	55
Cigemblong	43	48	-	-	43	48
Banjarsari	108	118	-	-	108	118
Cileles	84	86	4	4	88	90
Gunung Kencana	70	65	5	6	75	71
Bojongmanik	37	38	-	-	37	38
Cirinten	56	55	-	-	56	55
Leuwidamar	89	87	-	-	89	87
Muncang	88	87	12	6	100	93

Kecamatan Subdistrict	Guru ¹ /Teachers ¹					
	Negeri/Public		Swasta/Private		Jumlah/Total	
	2021/2022	2022/2023	2021/2022	2022/2023	2021/2022	2022/2023
(1)	(8)	(9)	(10)	(11)	(12)	(13)
Sobang	65	62	-	-	65	62
Cipanas	93	93	30	26	123	119
Lebakgedong	36	38	63	64	99	102
Sajira	104	102	-	-	104	102
Cimarga	94	88	21	19	115	107
Cikulur	97	99	26	23	123	122
Warunggunung	111	111	42	49	153	160
Cibadak	110	111	-	10	110	121
Rangkasbitung	283	273	76	69	359	342
Kalanganyar	69	65	39	41	108	106
Maja	134	136	-	13	134	149
Curugbitung	57	57	-	6	57	63
Kabupaten Lebak	2 561	2 580	405	422	2 966	3 002

Lanjutan Tabel/*Continued Table* 4.1.5

Kecamatan Subdistrict	Murid/Pupils					
	Negeri/Public		Swasta/Private		Jumlah/Total	
	2021/2022	2022/2023	2021/2022	2022/2023	2021/2022	2022/2023
(1)	(14)	(15)	(16)	(17)	(18)	(19)
Malingping	1 742	1 680	843	865	2 585	2 545
Wanasalam	1 416	1 367	251	240	1 667	1 607
Panggarangan	1 586	1 581	-	-	1 586	1 581
Cihara	762	725	-	-	762	725
Bayah	1 281	1 328	177	161	1 458	1 489
Cilograng	904	880	-	-	904	880
Cibeber	2 305	2 258	-	-	2 305	2 258
Cijaku	743	737	203	180	946	917
Cigemblong	402	353	-	-	402	353
Banjarsari	1 772	1 702	-	-	1 772	1 702
Cileles	1 075	1 012	82	88	1 157	1 100
Gunung Kencana	995	956	92	91	1 087	1 047
Bojongmanik	496	459	-	-	496	459
Cirinten	633	580	-	-	633	580
Leuwidamar	1 541	1 562	-	-	1 541	1 562
Muncang	1 213	1 147	207	158	1 420	1 305

Kecamatan Subdistrict	Murid/Pupils					
	Negeri/Public		Swasta/Private		Jumlah/Total	
	2021/2022	2022/2023	2021/2022	2022/2023	2021/2022	2022/2023
(1)	(14)	(15)	(16)	(17)	(18)	(19)
Sobang	946	884	-	-	946	884
Cipanas	1 552	1 524	397	361	1 949	1 885
Lebakgedong	492	473	1 149	865	1 641	1 338
Sajira	1 678	1 528	-	-	1 678	1 528
Cimarga	1 645	1 666	197	204	1 842	1 870
Cikulur	1 513	1 545	299	361	1 812	1 906
Warunggunung	2 021	1 961	831	767	2 852	2 728
Cibadak	1 991	1 925	-	193	1 991	2 118
Rangkasbitung	6 106	6 103	1 163	1 265	7 269	7 368
Kalanganyar	1 084	1 021	396	411	1 480	1 432
Maja	2 372	2 247	-	57	2 372	2 304
Curugbitung	851	815	-	30	851	845
Kabupaten Lebak	41 117	40 019	6 287	6 297	47 404	46 316

Catatan/Note: ¹ Jumlah guru termasuk kepala sekolah dan guru/The total of teachers including headmaster and teacher
 Sumber/Source: Kementerian Pendidikan, Kebudayaan, Riset, dan Teknologi, data semester ganjil/Ministry of Education, Culture, Research, and Technology, Basic Education Data System, odd semester report data

Tabel
Table 4.1.6

Jumlah Sekolah, Guru, dan Murid Madrasah Tsanawiyah (MTs) di Bawah Kementerian Agama Menurut Kecamatan di Kabupaten Lebak, 2021/2022 dan 2022/2023
Number of Schools, Teachers, and Pupils in Madrasah Tsanawiyah (MTs) Under The Ministry of Religious Affairs by Subdistrict in Lebak Regency, 2021/2022 and 2022/2023

Kecamatan Subdistrict	Sekolah/Schools					
	Negeri/Public		Swasta/Private		Jumlah/Total	
	2021/2022	2022/2023	2021/2022	2022/2023	2021/2022	2022/2023
(1)	(2)	(3)	(4)	(5)	(6)	(7)
Malingping	-	-	10	10	10	10
Wanasalam	-	-	5	5	5	5
Panggarangan	-	-	4	4	4	4
Cihara	-	-	2	2	2	2
Bayah	1	1	4	4	5	5
Cilograng	-	-	11	12	11	12
Cibeber	-	-	9	9	9	9
Cijaku	-	-	10	10	10	10
Cigemblong	-	-	6	6	6	6
Banjarsari	-	-	9	10	9	10
Cileles	-	-	2	2	2	2
Gunung Kencana	-	-	3	3	3	3
Bojongmanik	2	2	7	7	9	9
Cirinten	-	-	12	12	12	12
Leuwidamar	-	-	16	17	16	17
Muncang	1	1	10	11	11	12

Kecamatan Subdistrict	Sekolah/Schools					
	Negeri/Public		Swasta/Private		Jumlah/Total	
	2021/2022	2022/2023	2021/2022	2022/2023	2021/2022	2022/2023
(1)	(2)	(3)	(4)	(5)	(6)	(7)
Sobang	-	-	10	10	10	10
Cipanas	-	-	15	16	15	16
Lebakgedong	-	-	3	3	3	3
Sajira	-	-	9	9	9	9
Cimarga	1	1	27	29	28	30
Cikulur	-	-	11	13	11	13
Warunggunung	-	-	6	7	6	7
Cibadak	-	-	18	19	18	19
Rangkasbitung	-	-	9	9	9	9
Kalanganyar	-	-	8	8	8	8
Maja	-	-	6	7	6	7
Curugbitung	-	-	5	6	5	6
Kabupaten Lebak	5	5	249	262	254	267

Lanjutan Tabel/*Continued Table* 4.1.6

Kecamatan Subdistrict	Guru/Teachers					
	Negeri/Public		Swasta/Private		Jumlah/Total	
	2021/2022	2022/2023	2021/2022	2022/2023	2021/2022	2022/2023
(1)	(8)	(9)	(10)	(11)	(12)	(13)
Malingping	-	-	147	151	147	151
Wanasalam	-	-	57	59	57	59
Panggarangan	-	-	49	54	49	54
Cihara	-	-	21	19	21	19
Bayah	48	48	33	39	81	87
Cilograng	-	-	100	103	100	103
Cibeber	-	-	108	100	108	100
Cijaku	-	-	91	99	91	99
Cigemblong	-	-	47	52	47	52
Banjarsari	-	-	78	102	78	102
Cileles	-	-	27	35	27	35
Gunung Kencana	-	-	33	42	33	42
Bojongmanik	58	69	74	80	132	149
Cirinten	-	-	130	156	130	156
Leuwidamar	-	-	163	186	163	186
Muncang	42	43	115	127	157	170

Kecamatan Subdistrict	Guru/Teachers					
	Negeri/Public		Swasta/Private		Jumlah/Total	
	2021/2022	2022/2023	2021/2022	2022/2023	2021/2022	2022/2023
(1)	(8)	(9)	(10)	(11)	(12)	(13)
Sobang	-	-	112	123	112	123
Cipanas	-	-	169	195	169	195
Lebakgedong	-	-	42	48	42	48
Sajira	-	-	112	117	112	117
Cimarga	50	51	264	349	314	400
Cikulur	-	-	105	161	105	161
Warunggunung	-	-	83	80	83	80
Cibadak	-	-	211	218	211	218
Rangkasbitung	-	-	122	128	122	128
Kalanganyar	-	-	107	102	107	102
Maja	-	-	48	61	48	61
Curugbitung	-	-	57	80	57	80
Kabupaten Lebak	198	211	2 714	3 081	2 912	3 292

Lanjutan Tabel/*Continued Table* 4.1.6

Kecamatan Subdistrict	Murid/Pupils					
	Negeri/Public		Swasta/Private		Jumlah/Total	
	2021/2022	2022/2023	2021/2022	2022/2023	2021/2022	2022/2023
(1)	(14)	(15)	(16)	(17)	(18)	(19)
Malingping	-	-	1 478	1 272	1 478	1 272
Wanasalam	-	-	580	578	580	578
Panggarangan	-	-	291	265	291	265
Cihara	-	-	108	105	108	105
Bayah	601	560	339	307	940	867
Cilograng	-	-	625	656	625	656
Cibeber	-	-	1 126	1 175	1 126	1 175
Cijaku	-	-	872	744	872	744
Cigemblong	-	-	528	514	528	514
Banjarsari	-	-	820	821	820	821
Cileles	-	-	174	173	174	173
Gunung Kencana	-	-	751	777	751	777
Bojongmanik	678	657	681	598	1 359	1 255
Cirinten	-	-	1 597	1 566	1 597	1 566
Leuwidamar	-	-	1 485	1 473	1 485	1 473
Muncang	473	427	1 046	956	1 519	1 383

Kecamatan Subdistrict	Murid/Pupils					
	Negeri/Public		Swasta/Private		Jumlah/Total	
	2021/2022	2022/2023	2021/2022	2022/2023	2021/2022	2022/2023
(1)	(14)	(15)	(16)	(17)	(18)	(19)
Sobang	-	-	1 229	1 119	1 229	1 119
Cipanas	-	-	1 254	1 265	1 254	1 265
Lebakgedong	-	-	264	230	264	230
Sajira	-	-	897	823	897	823
Cimarga	622	639	2 684	2 466	3 306	3 105
Cikulur	-	-	953	916	953	916
Warunggunung	-	-	380	351	380	351
Cibadak	-	-	1 687	1 529	1 687	1 529
Rangkasbitung	-	-	1 617	1 565	1 617	1 565
Kalanganyar	-	-	922	903	922	903
Maja	-	-	287	289	287	289
Curugbitung	-	-	658	611	658	611
Kabupaten Lebak	2 374	2 283	25 333	24 047	27 707	26 330

Catatan/Note:

Sumber/Source: Kementerian Agama, EMIS, Data Semester Ganjil/Ministry of Religious Affairs, EMIS, Odd semester report data

Tabel
Table 4.1.7

Jumlah Sekolah, Guru, dan Murid Sekolah Menengah Atas (SMA) di Bawah Kementerian Pendidikan, Kebudayaan, Riset, dan Teknologi Menurut Kecamatan di Kabupaten Lebak, 2021/2022 dan 2022/2023
Number of Schools, Teachers, and Pupils in Senior High School Under The Ministry of Education, Culture, Research, and Technology by Subdistrict in Lebak Regency, 2021/2022 and 2022/2023

Kecamatan Subdistrict	Sekolah/Schools					
	Negeri/Public		Swasta/Private		Jumlah/Total	
	2021/2022	2022/2023	2021/2022	2022/2023	2021/2022	2022/2023
(1)	(2)	(3)	(4)	(5)	(6)	(7)
Malingping	2	2	1	1	3	3
Wanasalam	1	1	1	1	2	2
Panggarangan	2	4	-	-	2	4
Cihara	1	1	-	-	1	1
Bayah	2	2	1	1	3	3
Cilograng	1	1	-	-	1	1
Cibeber	3	3	-	-	3	3
Cijaku	1	2	-	-	1	2
Cigemblong	1	1	-	-	1	1
Banjarsari	2	2	-	-	2	2
Cileles	1	1	-	-	1	1
Gunung Kencana	1	1	-	-	1	1
Bojongmanik	1	1	-	-	1	1
Cirinten	-	1	-	-	-	1
Leuwidamar	2	2	-	-	2	2
Muncang	1	2	1	1	2	3

Kecamatan Subdistrict	Sekolah/Schools					
	Negeri/Public		Swasta/Private		Jumlah/Total	
	2021/2022	2022/2023	2021/2022	2022/2023	2021/2022	2022/2023
(1)	(2)	(3)	(4)	(5)	(6)	(7)
Sobang	1	1	-	-	1	1
Cipanas	1	1	3	3	4	4
Lebakgedong	-	-	1	1	1	1
Sajira	1	1	3	3	4	4
Cimarga	1	1	1	1	2	2
Cikulur	1	1	1	1	2	2
Warunggunung	1	1	1	1	2	2
Cibadak	1	1	-	-	1	1
Rangkasbitung	3	4	7	7	10	11
Kalanganyar	1	1	1	1	2	2
Maja	2	2	-	-	2	2
Curugbitung	1	1	-	-	1	1
Kabupaten Lebak	36	42	22	22	58	64

Lanjutan Tabel/*Continued Table 4.1.7*

Kecamatan Subdistrict	Guru ¹ /Teachers ¹					
	Negeri/Public		Swasta/Private		Jumlah/Total	
	2021/2022	2022/2023	2021/2022	2022/2023	2021/2022	2022/2023
(1)	(8)	(9)	(10)	(11)	(12)	(13)
Malingping	71	79	10	11	81	90
Wanasalam	38	36	7	8	45	44
Panggarangan	55	59	-	-	55	59
Cihara	21	26	-	-	21	26
Bayah	58	58	10	9	68	67
Cilograng	30	35	-	-	30	35
Cibeber	69	71	-	-	69	71
Cijaku	25	28	-	-	25	28
Cigemblong	14	13	-	-	14	13
Banjarsari	49	63	-	-	49	63
Cileles	20	23	-	-	20	23
Gunung Kencana	23	23	-	-	23	23
Bojongmanik	18	17	-	-	18	17
Cirinten	-	9	-	-	-	9
Leuwidamar	58	53	-	-	58	53
Muncang	34	42	11	11	45	53

Kecamatan Subdistrict	Guru ¹ /Teachers ¹					
	Negeri/Public		Swasta/Private		Jumlah/Total	
	2021/2022	2022/2023	2021/2022	2022/2023	2021/2022	2022/2023
(1)	(8)	(9)	(10)	(11)	(12)	(13)
Sobang	24	22	-	-	24	22
Cipanas	37	36	24	26	61	62
Lebakgedong	-	-	47	45	47	45
Sajira	25	25	24	22	49	47
Cimarga	32	29	9	13	41	42
Cikulur	22	23	19	20	41	43
Warunggunung	27	33	4	4	31	37
Cibadak	36	37	-	-	36	37
Rangkasbitung	123	143	62	69	185	212
Kalanganyar	26	25	10	20	36	45
Maja	59	60	-	-	59	60
Curugbitung	20	27	-	-	20	27
Kabupaten Lebak	1 014	1 095	237	258	1 251	1 353

Lanjutan Tabel/*Continued Table 4.1.7*

Kecamatan Subdistrict	Murid/Pupils					
	Negeri/Public		Swasta/Private		Jumlah/Total	
	2021/2022	2022/2023	2021/2022	2022/2023	2021/2022	2022/2023
(1)	(14)	(15)	(16)	(17)	(18)	(19)
Malingping	1 274	1 285	108	103	1 382	1 388
Wanasalam	727	778	34	42	761	820
Panggarangan	818	752	-	-	818	752
Cihara	217	227	-	-	217	227
Bayah	1 164	1 040	4	2	1 168	1 042
Cilograng	762	816	-	-	762	816
Cibeber	1 246	1 294	-	-	1 246	1 294
Cijaku	425	445	-	-	425	445
Cigemblong	171	159	-	-	171	159
Banjarsari	1 255	1 250	-	-	1 255	1 250
Cileles	325	374	-	-	325	374
Gunung Kencana	437	476	-	-	437	476
Bojongmanik	255	258	-	-	255	258
Cirinten	-	92	-	-	-	92
Leuwidamar	1 163	1 141	-	-	1 163	1 141
Muncang	751	792	97	71	848	863

Kecamatan Subdistrict	Murid/Pupils					
	Negeri/Public		Swasta/Private		Jumlah/Total	
	2021/2022	2022/2023	2021/2022	2022/2023	2021/2022	2022/2023
(1)	(14)	(15)	(16)	(17)	(18)	(19)
Sobang	409	383	-	-	409	383
Cipanas	773	805	394	364	1 167	1 169
Lebakgedong	-	-	951	864	951	864
Sajira	586	647	209	175	795	822
Cimarga	615	599	165	153	780	752
Cikultur	460	483	254	238	714	721
Warunggunung	654	736	20	31	674	767
Cibadak	673	684	-	-	673	684
Rangkasbitung	2 426	2 844	1 453	1 503	3 879	4 347
Kalanganyar	395	402	126	115	521	517
Maja	1 549	1 284	-	-	1 549	1 284
Curugbitung	489	495	-	-	489	495
Kabupaten Lebak	20 019	20 541	3 815	3 661	23 834	24 202

Catatan/Note: ¹ Jumlah guru termasuk kepala sekolah dan guru/The total of teachers including headmaster and teacher
 Sumber/Source: Kementerian Pendidikan, Kebudayaan, Riset, dan Teknologi, data semester ganjil/Ministry of Education, Culture, Research, and Technology, Basic Education Data System, odd semester report data

Tabel
Table 4.1.8

Jumlah Sekolah, Guru, dan Murid Sekolah Menengah Kejuruan (SMK) di Bawah Kementerian Pendidikan, Kebudayaan, Riset, dan Teknologi Menurut Kecamatan di Kabupaten Lebak, 2021/2022 dan 2022/2023
Number of Schools, Teachers, and Pupils in Vocational High Schools Under The Ministry of Education, Culture, Research, and Technology by Subdistrict in Lebak Regency, 2021/2022 and 2022/2023

Kecamatan Subdistrict	Sekolah/Schools					
	Negeri/Public		Swasta/Private		Jumlah/Total	
	2021/2022	2022/2023	2021/2022	2022/2023	2021/2022	2022/2023
(1)	(2)	(3)	(4)	(5)	(6)	(7)
Malingping	1	2	3	3	4	5
Wanasalam	1	1	2	2	3	3
Panggarangan	-	1	1	1	1	2
Cihara	-	2	-	-	-	2
Bayah	1	1	-	-	1	1
Cilograng	-	-	2	2	2	2
Cibeber	1	1	1	1	2	2
Cijaku	-	-	1	1	1	1
Cigemblong	-	-	-	-	-	-
Banjarsari	-	-	4	4	4	4
Cileles	1	1	4	4	5	5
Gunung Kencana	1	1	1	2	2	3
Bojongmanik	-	-	-	-	-	-
Cirinten	1	1	1	1	2	2
Leuwidamar	1	1	1	1	2	2
Muncang	-	-	1	1	1	1

Kecamatan Subdistrict	Sekolah/Schools					
	Negeri/Public		Swasta/Private		Jumlah/Total	
	2021/2022	2022/2023	2021/2022	2022/2023	2021/2022	2022/2023
(1)	(2)	(3)	(4)	(5)	(6)	(7)
Sobang	1	1	-	-	1	1
Cipanas	1	1	2	2	3	3
Lebakgedong	1	1	1	1	2	2
Sajira	-	1	-	-	-	1
Cimarga	-	-	1	1	1	1
Cikulur	1	1	2	2	3	3
Warunggunung	1	1	2	2	3	3
Cibadak	-	-	1	1	1	1
Rangkasbitung	2	2	9	9	11	11
Kalanganyar	-	1	2	2	2	3
Maja	-	1	1	2	1	3
Curugbitung	1	1	-	-	1	1
Kabupaten Lebak	16	23	43	45	59	68

Lanjutan Tabel/*Continued Table 4.1.8*

Kecamatan Subdistrict	Guru ¹ /Teachers ¹					
	Negeri/Public		Swasta/Private		Jumlah/Total	
	2021/2022	2022/2023	2021/2022	2022/2023	2021/2022	2022/2023
(1)	(8)	(9)	(10)	(11)	(12)	(13)
Malingping	94	65	33	37	127	102
Wanasalam	18	21	11	12	29	33
Panggarangan	-	12	8	7	8	19
Cihara	-	16	-	-	-	16
Bayah	35	40	-	-	35	40
Cilograng	-	-	36	39	36	39
Cibeber	24	28	10	9	34	37
Cijaku	-	-	13	15	13	15
Cigemblong	-	-	-	-	-	-
Banjarsari	-	-	61	60	61	60
Cileles	21	21	41	40	62	61
Gunung Kencana	18	23	15	19	33	42
Bojongmanik	-	-	-	-	-	-
Cirinten	16	22	10	7	26	29
Leuwidamar	18	20	7	7	25	27
Muncang	-	-	11	14	11	14

Kecamatan Subdistrict	Guru ¹ /Teachers ¹					
	Negeri/Public		Swasta/Private		Jumlah/Total	
	2021/2022	2022/2023	2021/2022	2022/2023	2021/2022	2022/2023
(1)	(8)	(9)	(10)	(11)	(12)	(13)
Sobang	20	20	-	-	20	20
Cipanas	35	40	23	21	58	61
Lebakgedong	12	15	14	14	26	29
Sajira	-	11	-	-	-	11
Cimarga	-	-	12	13	12	13
Cikulur	33	35	28	41	61	76
Warunggunung	24	28	56	55	80	83
Cibadak	-	-	20	20	20	20
Rangkasbitung	180	155	175	176	355	331
Kalanganyar	-	13	16	21	16	34
Maja	-	23	24	22	24	45
Curugbitung	32	22	-	-	32	22
Kabupaten Lebak	580	630	624	649	1 204	1 279

Lanjutan Tabel/*Continued Table* 4.1.8

Kecamatan Subdistrict	Murid/Pupils					
	Negeri/Public		Swasta/Private		Jumlah/Total	
	2021/2022	2022/2023	2021/2022	2022/2023	2021/2022	2022/2023
(1)	(14)	(15)	(16)	(17)	(18)	(19)
Malingping	2 223	1 258	270	272	2 493	1 530
Wanasalam	199	228	243	159	442	387
Panggarangan	-	102	56	56	56	158
Cihara	-	208	-	-	-	208
Bayah	785	751	-	-	785	751
Cilograng	-	-	500	412	500	412
Cibeber	449	426	65	116	514	542
Cijaku	-	-	254	197	254	197
Cigemblong	-	-	-	-	-	-
Banjarsari	-	-	798	770	798	770
Cileles	313	317	400	439	713	756
Gunung Kencana	335	311	250	371	585	682
Bojongmanik	-	-	-	-	-	-
Cirinten	298	297	83	97	381	394
Leuwidamar	156	183	51	86	207	269
Muncang	-	-	196	238	196	238

Kecamatan Subdistrict	Murid/Pupils					
	Negeri/Public		Swasta/Private		Jumlah/Total	
	2021/2022	2022/2023	2021/2022	2022/2023	2021/2022	2022/2023
(1)	(14)	(15)	(16)	(17)	(18)	(19)
Sobang	382	351	-	-	382	351
Cipanas	741	720	353	341	1 094	1 061
Lebakgedong	131	134	213	203	344	337
Sajira	-	242	-	-	-	242
Cimarga	-	-	215	201	215	201
Cikulur	544	533	797	739	1 341	1 272
Warunggunung	402	455	1 456	1 303	1 858	1 758
Cibadak	-	-	555	498	555	498
Rangkasbitung	3 518	3 076	2 198	2 281	5 716	5 357
Kalanganyar	-	315	228	316	228	631
Maja	-	304	855	822	855	1 126
Curugbitung	500	318	-	-	500	318
Kabupaten Lebak	10 976	10 529	10 036	9 917	21 012	20 446

Catatan/Note: ¹ Guru yang mengajar di 2 sekolah atau lebih dihitung di masing-masing sekolah. Jumlah guru termasuk kepala sekolah dan guru/*The teacher who taught in two schools or more counted in every school. The total of teachers including headmaster and teacher*

Sumber/Source: Kementerian Pendidikan, Kebudayaan, Riset, dan Teknologi, data semester ganjil/*Ministry of Education, Culture, Research, and Technology, Basic Education Data System, odd semester report data*

Tabel
Table 4.1.9

**Jumlah Sekolah, Guru, dan Murid Madrasah Aliyah (MA)
di Bawah Kementerian Agama Menurut Kecamatan di
Kabupaten Lebak, 2021/2022 dan 2022/2023**
*Number of Schools, Teachers, and Pupils in Madrasah Aliyah
(MA) Under the Ministry of Religious Affairs by Subdistrict in
Lebak Regency, 2021/2022 and 2022/2023*

Kecamatan Subdistrict	Sekolah/Schools					
	Negeri/Public		Swasta/Private		Jumlah/Total	
	2021/2022	2022/2023	2021/2022	2022/2023	2021/2022	2022/2023
(1)	(2)	(3)	(4)	(5)	(6)	(7)
Malingping	-	-	7	7	7	7
Wanasalam	-	-	2	2	2	2
Panggarangan	-	-	1	1	1	1
Cihara	-	-	-	-	-	-
Bayah	1	1	3	3	4	4
Cilograng	-	-	5	5	5	5
Cibeber	-	-	3	4	3	4
Cijaku	-	-	4	4	4	4
Cigemblong	-	-	3	3	3	3
Banjarsari	-	-	4	4	4	4
Cileles	-	-	1	1	1	1
Gunung Kencana	1	1	-	-	1	1
Bojongmanik	-	-	3	3	3	3
Cirinten	-	-	6	7	6	7
Leuwidamar	-	-	3	3	3	3
Muncang	-	-	5	5	5	5

Kecamatan Subdistrict	Sekolah/Schools					
	Negeri/Public		Swasta/Private		Jumlah/Total	
	2021/2022	2022/2023	2021/2022	2022/2023	2021/2022	2022/2023
(1)	(2)	(3)	(4)	(5)	(6)	(7)
Sobang	-	-	2	2	2	2
Cipanas	-	-	6	7	6	7
Lebakgedong	-	-	1	3	1	3
Sajira	-	-	3	3	3	3
Cimarga	1	1	9	10	10	11
Cikulur	-	-	6	7	6	7
Warunggunung	-	-	1	1	1	1
Cibadak	-	-	8	9	8	9
Rangkasbitung	-	-	3	4	3	4
Kalanganyar	-	-	1	1	1	1
Maja	-	-	2	3	2	3
Curugbitung	-	-	4	4	4	4
Kabupaten Lebak	3	3	96	106	99	109

Lanjutan Tabel/*Continued Table* 4.1.9

Kecamatan Subdistrict	Guru/Teachers					
	Negeri/Public		Swasta/Private		Jumlah/Total	
	2021/2022	2022/2023	2021/2022	2022/2023	2021/2022	2022/2023
(1)	(8)	(9)	(10)	(11)	(12)	(13)
Malingping	-	-	103	113	103	113
Wanasalam	-	-	26	26	26	26
Panggarangan	-	-	12	8	12	8
Cihara	-	-	-	-	-	-
Bayah	40	40	27	27	67	67
Cilograng	-	-	35	36	35	36
Cibeber	-	-	34	42	34	42
Cijaku	-	-	37	47	37	47
Cigemblong	-	-	33	32	33	32
Banjarsari	-	-	33	46	33	46
Cileles	-	-	8	7	8	7
Gunung Kencana	28	29	-	-	28	29
Bojongmanik	-	-	46	54	46	54
Cirinten	-	-	56	90	56	90
Leuwidamar	-	-	46	41	46	41
Muncang	-	-	63	59	63	59

Kecamatan Subdistrict	Guru/Teachers					
	Negeri/Public		Swasta/Private		Jumlah/Total	
	2021/2022	2022/2023	2021/2022	2022/2023	2021/2022	2022/2023
(1)	(8)	(9)	(10)	(11)	(12)	(13)
Sobang	-	-	16	22	16	22
Cipanas	-	-	89	105	89	105
Lebakgedong	-	-	1	37	1	37
Sajira	-	-	32	30	32	30
Cimarga	52	59	104	139	156	198
Cikukur	-	-	64	90	64	90
Warunggunung	-	-	3	3	3	3
Cibadak	-	-	88	98	88	98
Rangkasbitung	-	-	42	60	42	60
Kalanganyar	-	-	9	10	9	10
Maja	-	-	19	34	19	34
Curugbitung	-	-	32	33	32	33
Kabupaten Lebak	120	128	1 058	1 289	1 178	1 417

Lanjutan Tabel/*Continued Table* 4.1.9

Kecamatan Subdistrict	Murid/Pupils					
	Negeri/Public		Swasta/Private		Jumlah/Total	
	2021/2022	2022/2023	2021/2022	2022/2023	2021/2022	2022/2023
(1)	(14)	(15)	(16)	(17)	(18)	(19)
Malingping	-	-	694	669	694	669
Wanasalam	-	-	228	162	228	162
Panggarangan	-	-	146	117	146	117
Cihara	-	-	-	-	-	-
Bayah	444	468	128	131	572	599
Cilograng	-	-	277	255	277	255
Cibeber	-	-	648	764	648	764
Cijaku	-	-	320	350	320	350
Cigemblong	-	-	106	71	106	71
Banjarsari	-	-	255	261	255	261
Cileles	-	-	60	43	60	43
Gunung Kencana	292	243	-	-	292	243
Bojongmanik	-	-	403	377	403	377
Cirinten	-	-	878	996	878	996
Leuwidamar	-	-	329	283	329	283
Muncang	-	-	282	267	282	267

Kecamatan Subdistrict	Murid/Pupils					
	Negeri/Public		Swasta/Private		Jumlah/Total	
	2021/2022	2022/2023	2021/2022	2022/2023	2021/2022	2022/2023
(1)	(14)	(15)	(16)	(17)	(18)	(19)
Sobang	-	-	172	155	172	155
Cipanas	-	-	518	508	518	508
Lebakgedong	-	-	25	103	25	103
Sajira	-	-	241	212	241	212
Cimarga	617	645	575	564	1 192	1 209
Cikulur	-	-	454	510	454	510
Warunggunung	-	-	129	100	129	100
Cibadak	-	-	629	660	629	660
Rangkasbitung	-	-	618	616	618	616
Kalanganyar	-	-	85	82	85	82
Maja	-	-	102	84	102	84
Curugbitung	-	-	278	301	278	301
Kabupaten Lebak	1 353	1 356	8 580	8 641	9 933	9 997

Catatan/Note: ...

Sumber/Source: Kementerian Agama, EMIS, Data Semester Ganjil/Ministry of Religious Affairs, EMIS, Odd semester report data

Tabel
Table 4.1.10

Jumlah Desa¹/Kelurahan yang Memiliki Fasilitas Sekolah Menurut Kecamatan dan Tingkat Pendidikan di Kabupaten Lebak, 2019–2021
Number of Villages¹/Kelurahan Having Educational Facilities by Subdistrict and Educational Level in Lebak Regency, 2019–2021

Kecamatan Subdistrict	SD Primary School		
	2019	2020	2021
(1)	(2)	(3)	(4)
Malingping	14	14	14
Wanasalam	13	13	13
Panggarangan	11	11	11
Cihara	9	9	9
Bayah	11	11	11
Cilograng	10	10	10
Cibeber	21	21	21
Cijaku	10	10	10
Cigemblong	9	9	9
Banjarsari	19	19	19
Cileles	12	12	12
Gunung Kencana	12	12	12
Bojongmanik	9	9	9
Cirinten	10	10	10
Lewidamar	12	12	12
Muncang	12	12	12

Kecamatan Subdistrict	SD Primary School		
	2019	2020	2021
(1)	(2)	(3)	(4)
Sobang	10	10	10
Cipanas	14	14	14
Lebakgedong	6	6	6
Sajira	15	15	15
Cimarga	17	17	17
Cikulur	13	13	13
Warunggunung	12	12	12
Cibadak	14	14	15
Rangkasbitung	15	16	16
Kalanganyar	7	7	7
Maja	14	14	14
Curugbitung	10	10	10
Kabupaten Lebak	341	342	343

Lanjutan Tabel/*Continued Table* 4.1.10

Kecamatan Subdistrict	SMP Junior High School		
	2019	2020	2021
(1)	(5)	(6)	(7)
Malingping	13	12	13
Wanasalam	12	13	13
Panggarangan	10	10	10
Cihara	9	9	9
Bayah	10	10	10
Cilograng	10	10	10
Cibeber	14	15	15
Cijaku	7	7	7
Cigemblong	8	8	8
Banjarsari	16	16	16
Cileles	12	12	12
Gunung Kencana	10	10	10
Bojongmanik	4	4	5
Cirinten	9	8	9
Lewidamar	10	11	11
Muncang	10	11	11

Kecamatan Subdistrict	SMP Junior High School		
	2019	2020	2021
(1)	(5)	(6)	(7)
Sobang	6	6	6
Cipanas	9	9	9
Lebakgedong	5	5	5
Sajira	15	15	14
Cimarga	13	12	12
Cikulur	13	13	13
Warunggunung	9	9	10
Cibadak	10	10	10
Rangkasbitung	14	15	14
Kalanganyar	5	5	5
Maja	10	10	10
Curugbitung	10	10	10
Kabupaten Lebak	283	285	287

Lanjutan Tabel/*Continued Table* 4.1.10

Kecamatan Subdistrict	SMA Senior High School		
	2019	2020	2021
(1)	(8)	(9)	(10)
Malingping	6	7	6
Wanasalam	7	7	6
Panggarangan	5	6	6
Cihara	6	6	5
Bayah	6	5	5
Cilograng	3	3	3
Cibeber	5	6	6
Cijaku	2	2	2
Cigemblong	5	4	4
Banjarsari	4	6	5
Cileles	7	7	7
Gunung Kencana	2	2	2
Bojongmanik	1	1	1
Cirinten	3	3	3
Luwidamar	6	4	4
Muncang	5	5	5

Kecamatan Subdistrict	SMA Senior High School		
	2019	2020	2021
(1)	(8)	(9)	(10)
Sobang	3	3	3
Cipanas	5	5	5
Lebakgedong	2	2	2
Sajira	8	9	8
Cimarga	6	5	5
Cikulur	8	9	8
Warunggunung	4	3	5
Cibadak	4	4	5
Rangkasbitung	11	11	8
Kalanganyar	3	4	4
Maja	3	3	4
Curugbitung	4	4	4
Kabupaten Lebak	134	136	131

Lanjutan Tabel/*Continued Table* 4.1.10

Kecamatan Subdistrict	SMK Vocational School		
	2019	2020	2021
(1)	(11)	(12)	(13)
Malingping	3	5	5
Wanasalam	4	4	3
Panggarangan	2	2	2
Cihara	2	2	2
Bayah	2	2	2
Cilograng	2	2	2
Cibeber	1	1	1
Cijaku	1	1	1
Cigemblong	–	–	–
Banjarsari	3	3	4
Cileles	5	6	6
Gunung Kencana	2	2	3
Bojongmanik	–	–	–
Cirinten	2	2	2
Lewidamar	3	3	3
Muncang	1	1	1

Kecamatan Subdistrict	SMK Vocational School		
	2019	2020	2021
(1)	(11)	(12)	(13)
Sobang	1	1	1
Cipanas	4	4	4
Lebakgedong	2	2	2
Sajira	3	3	3
Cimarga	2	3	2
Cikulur	3	4	4
Warunggunung	3	3	3
Cibadak	2	2	2
Rangkasbitung	8	8	8
Kalanganyar	3	4	3
Maja	3	3	3
Curugbitung	2	2	2
Kabupaten Lebak	69	75	74

Lanjutan Tabel/*Continued Table* 4.1.10

Kecamatan <i>Subdistrict</i>	Perguruan Tinggi <i>University</i>		
	2019	2020	2021
(1)	(14)	(15)	(16)
Malingping	3	3	3
Wanasalam	–	–	–
Panggarangan	–	1	1
Cihara	–	–	–
Bayah	–	–	–
Cilograng	–	–	–
Cibeber	–	–	–
Cijaku	–	–	–
Cigemblong	–	–	–
Banjarsari	1	–	–
Cileles	–	–	–
Gunung Kencana	–	–	–
Bojongmanik	–	–	–
Cirinten	–	–	–
Leuwidamar	–	–	–
Muncang	–	–	–

Kecamatan Subdistrict	Perguruan Tinggi University		
	2019	2020	2021
(1)	(14)	(15)	(16)
Sobang	–	–	–
Cipanas	–	–	–
Lebakgedong	–	–	–
Sajira	–	–	–
Cimarga	–	–	–
Cikulur	–	–	–
Warunggunung	–	–	–
Cibadak	1	1	1
Rangkasbitung	7	6	5
Kalanganyar	1	1	1
Maja	–	–	–
Curugbitung	–	–	–
Kabupaten Lebak	13	12	11

Catatan/Note: ¹ Desa pada tabel ini termasuk Unit Permukiman Transmigrasi (UPT) yang masih dibina oleh kementerian terkait dan nagari di Provinsi Sumatera Barat/Villages in this table include Transmigration Settlement Unit which is still fostered by the relevant ministries and the nagari in the Province of Sumatera Barat

Sumber/Source: BPS, Pendataan Potensi Desa (Podes)/ BPS-Statistics Indonesia, Village Potential Data Collection

Tabel 4.1.11
Table

Angka Partisipasi Murni (APM) dan Angka Partisipasi Kasar (APK) Menurut Jenjang Pendidikan di Kabupaten Lebak, 2021 dan 2022
Net Enrollment Rate and Gross Enrollment Ratio by Educational Level in Lebak Regency, 2021 and 2022

Jenjang Pendidikan <i>Educational Level</i>	Angka Partisipasi Murni (APM) <i>Net Enrollment Rate</i>		Angka Partisipasi Kasar (APK) <i>Gross Enrollment Ratio</i>	
	2021	2022	2021	2022
(1)	(2)	(3)	(4)	(5)
SD/MI/Sederajat <i>Primary School</i>	96,92	99,57	108,40	108,51
SMP/MTs/ Sederajat <i>Lower Secondary School</i>	76,78	76,56	90,19	91,75
SMA/SMK/MA/Sederajat <i>Upper Secondary School</i>	41,52	41,98	58,20	58,68

Catatan/Note: ...

Sumber/Source: BPS, Survei Sosial Ekonomi Nasional (Susenas)/BPS-Statistics Indonesia, National Socioeconomic Survey

Tabel 4.1.12 **Persentase Penduduk Berumur 15 Tahun ke Atas yang Melek Huruf Menurut Kelompok Umur di Kabupaten Lebak, 2021 dan 2022**
Percentage of Literate People Aged 15 Years and Over by Age Group in Lebak Regency, 2021 and 2022

Kelompok Umur Age Group	2021	2022
(1)	(2)	(3)
15–19
20–24
25–29
30–34
35–39
40–44
45–49
50+
Jumlah/Total
15–24
15–44
15+
45+

Catatan/Note: ...

Sumber/Source: BPS, Survei Sosial Ekonomi Nasional (Susenas)/BPS-Statistics Indonesia, National Socioeconomic Survey

4.2 KESEHATAN HEALTH

Tabel 4.2.1 Jumlah Desa¹/Kelurahan Yang Memiliki Sarana Kesehatan Menurut Kecamatan di Kabupaten Lebak, 2019–2021
Number of Villages¹/Kelurahan Having Health Facilities by Subdistrict in Lebak Regency, 2019–2021

Kecamatan Subdistrict	Rumah Sakit Hospital		
	2019	2020	2021
(1)	(2)	(3)	(4)
Malingping	1	1	1
Wanasalam	–	–	–
Panggarangan	–	–	–
Cihara	–	–	–
Bayah	–	–	–
Cilograng	–	–	–
Cibeber	–	–	–
Cijaku	–	–	–
Cigemblong	–	–	–
Banjarsari	–	–	–
Cileles	–	–	–
Gunung Kencana	–	–	–
Bojongmanik	–	–	–
Cirinten	–	–	–
Leuwidamar	–	–	–
Muncang	–	–	–

Kecamatan Subdistrict	Rumah Sakit Hospital		
	2019	2020	2021
(1)	(2)	(3)	(4)
Sobang	–	–	–
Cipanas	–	–	–
Lebakgedong	–	–	–
Sajira	–	–	–
Cimarga	–	–	–
Cikulur	–	–	–
Warunggunung	–	–	–
Cibadak	–	–	–
Rangkasbitung	2	2	2
Kalanganyar	–	–	–
Maja	–	–	–
Curugbitung	–	–	–
Kabupaten Lebak	3	3	3

Lanjutan Tabel/*Continued Table* 4.2.1

Kecamatan <i>Subdistrict</i>	Rumah Sakit Bersalin <i>Maternity Hospital</i>		
	2019	2020	2021
(1)	(5)	(6)	(7)
Malingping	–	–	–
Wanasalam	–	–	–
Panggarangan	–	–	–
Cihara	–	–	–
Bayah	–	–	–
Cilograng	–	–	–
Cibeber	–	–	–
Cijaku	–	–	–
Cigemblong	–	–	–
Banjarsari	–	–	–
Cileles	–	–	–
Gunung Kencana	–	–	–
Bojongmanik	–	–	–
Cirinten	–	–	–
Leuwidamar	–	–	–
Muncang	–	–	–

Kecamatan Subdistrict	Rumah Sakit Bersalin Maternity Hospital		
	2019	2020	2021
(1)	(5)	(6)	(7)
Sobang	–	–	–
Cipanas	–	–	–
Lebakgedong	–	–	–
Sajira	–	–	–
Cimarga	–	–	–
Cikulur	–	–	–
Warunggunung	–	–	–
Cibadak	–	–	–
Rangkasbitung	–	–	1
Kalanganyar	–	–	–
Maja	–	–	–
Curugbitung	–	–	–
Kabupaten Lebak	–	–	1

Lanjutan Tabel/*Continued Table 4.2.1*

Kecamatan Subdistrict	Poliklinik Polyclinic		
	2019	2020	2021
(1)	(8)	(9)	(10)
Malingping	4	4	3
Wanasalam	1	1	1
Panggarangan	–	–	–
Cihara	–	–	–
Bayah	1	1	1
Cilograng	1	–	–
Cibeber	–	1	–
Cijaku	–	–	–
Cigemblong	1	–	–
Banjarsari	1	1	1
Cileles	2	1	2
Gunung Kencana	3	3	3
Bojongmanik	–	–	–
Cirinten	–	–	–
Leuwidamar	1	1	2
Muncang	1	1	1

Kecamatan Subdistrict	Poliklinik Polyclinic		
	2019	2020	2021
(1)	(8)	(9)	(10)
Sobang	1	1	1
Cipanas	1	1	2
Lebakgedong	1	1	1
Sajira	6	4	5
Cimarga	2	3	3
Cikulur	3	3	3
Warunggunung	2	3	–
Cibadak	1	2	3
Rangkasbitung	12	10	12
Kalanganyar	1	1	2
Maja	3	3	4
Curugbitung	5	5	3
Kabupaten Lebak	54	51	53

Lanjutan Tabel/*Continued Table 4.2.1*

Kecamatan <i>Subdistrict</i>	Puskesmas <i>Public Health Center</i>		
	2019	2020	2021
(1)	(11)	(12)	(13)
Malingping	2	2	2
Wanasalam	2	2	1
Panggarangan	1	1	1
Cihara	1	1	1
Bayah	1	1	1
Cilograng	1	1	1
Cibeber	4	3	3
Cijaku	1	1	1
Cigemblong	1	1	1
Banjarsari	2	2	2
Cileles	2	2	2
Gunung Kencana	1	2	2
Bojongmanik	1	1	1
Cirinten	1	1	1
Leuwidamar	2	2	3
Muncang	1	1	1

Kecamatan Subdistrict	Puskesmas Public Health Center		
	2019	2020	2021
(1)	(11)	(12)	(13)
Sobang	1	1	2
Cipanas	1	1	1
Lebakgedong	1	1	1
Sajira	2	2	2
Cimarga	2	2	3
Cikulur	2	2	2
Warunggunung	2	2	2
Cibadak	2	2	2
Rangkasbitung	4	3	2
Kalanganyar	1	1	1
Maja	1	1	1
Curugbitung	1	1	1
Kabupaten Lebak	44	43	44

Lanjutan Tabel/*Continued Table 4.2.1*

Kecamatan <i>Subdistrict</i>	Puskesmas Pembantu <i>Subsidiary of Public Health Center</i>		
	2019	2020	2021
(1)	(14)	(15)	(16)
Malingping	2	2	2
Wanasalam	3	3	3
Panggarangan	6	5	4
Cihara	4	1	2
Bayah	7	6	8
Cilograng	2	2	2
Cibeber	8	5	8
Cijaku	1	1	1
Cigemblong	–	–	–
Banjarsari	4	4	4
Cileles	3	3	3
Gunung Kencana	4	4	4
Bojongmanik	2	2	2
Cirinten	3	3	3
Leuwidamar	4	2	2
Muncang	4	4	4

Kecamatan Subdistrict	Puskesmas Pembantu Subsidiary of Public Health Center		
	2019	2020	2021
(1)	(14)	(15)	(16)
Sobang	3	4	4
Cipanas	3	4	4
Lebakgedong	1	1	1
Sajira	–	–	–
Cimarga	3	2	3
Cikulur	2	2	2
Warunggunung	2	2	2
Cibadak	3	3	3
Rangkasbitung	4	3	4
Kalanganyar	2	1	1
Maja	3	3	4
Curugbitung	3	4	4
Kabupaten Lebak	86	76	84

Lanjutan Tabel/Continued Table 4.2.1

Kecamatan Subdistrict	Apotek Pharmacy		
	2019	2020	2021
(1)	(17)	(18)	(19)
Malingping	7	6	6
Wanasalam	1	1	2
Panggarangan	–	–	–
Cihara	–	–	–
Bayah	2	2	1
Cilograng	2	1	1
Cibeber	3	2	–
Cijaku	–	–	–
Cigemblong	–	–	–
Banjarsari	1	2	3
Cileles	1	1	–
Gunung Kencana	–	1	1
Bojongmanik	–	–	–
Cirinten	–	–	–
Luwidamar	1	2	1
Muncang	1	1	1

Kecamatan Subdistrict	Apotek Pharmacy		
	2019	2020	2021
(1)	(17)	(18)	(19)
Sobang	–	–	–
Cipanas	2	3	2
Lebakgedong	1	1	1
Sajira	–	–	1
Cimarga	–	2	2
Cikulur	–	–	–
Warunggunung	3	3	3
Cibadak	1	1	1
Rangkasbitung	7	8	6
Kalanganyar	1	–	–
Maja	1	1	1
Curugbitung	–	1	1
Kabupaten Lebak	35	39	34

Catatan/Note: ¹ Desa pada tabel ini termasuk Unit Permukiman Transmigrasi (UPT) yang masih dibina oleh kementerian terkait dan nagari di Provinsi Sumatera Barat/Villages in this table include Transmigration Settlement Unit which is still fostered by the relevant ministries and the nagari in the Province of Sumatera Barat

Sumber/Source: BPS, Pendataan Potensi Desa (Podes)/BPS-Statistics Indonesia, Village Potential Data Collecting

Tabel
Table 4.2.2

**Jumlah Tenaga Kesehatan Menurut Kecamatan di
Kabupaten Lebak, 2022**
*Number of Health Human Resources by Subdistrict in Lebak
Regency, 2022*

Kecamatan Subdistrict	Tenaga Medis ¹ Medical Worker ¹	Psikologi Klinis Clinical Psychology	Tenaga Keperawatan Nursing Worker	Tenaga Kebidanan Midwifery Worker	Tenaga Kefarmasian Pharmaceutical Worker
(1)	(2)	(3)	(4)	(5)	(6)
Malingping	46	-	147	92	25
Wanasalam	4	-	40	49	3
Panggarangan	4	-	29	37	1
Cihara	3	-	20	30	
Bayah	2	-	24	31	2
Cilograng	1	-	31	27	1
Cibeber	6	-	59	66	3
Cijaku	3	-	15	28	
Cigemblong	2	-	20	14	
Banjarsari	3	-	32	51	1
Cileles	7	-	10	15	1
Gunung Kencana	4	-	31	36	2
Bojongmanik	1	-	11	11	1
Cirinten	3	-	17	23	3
Leuwidamar	2	-	32	38	4
Muncang	3	-	13	32	1

Kecamatan Subdistrict	Tenaga Medis ¹ Medical Worker ¹	Psikologi Klinis Clinical Psychology	Tenaga Keperawatan Nursing Worker	Tenaga Kebidanan Midwifery Worker	Tenaga Kefarmasian Pharmaceutical Worker
(1)	(2)	(3)	(4)	(5)	(6)
Sobang	2	-	15	25	2
Cipanas	7	-	28	39	2
Lebakgedong	3	-	13	26	1
Sajira	6	-	37	25	3
Cimarga	7	-	15	48	2
Cikulur	7	-	27	49	4
Warunggunung	8	-	38	45	6
Cibadak	9	-	26	56	7
Rangkasbitung	104	1	363	165	50
Kalanganyar	5	-	18	26	4
Maja	9	-	25	31	2
Curugbitung	3	-	16	26	3
Kabupaten Lebak	264	1	1152	1141	134

Lanjutan Tabel/*Continued Table 4.2.2*

Kecamatan Subdistrict	Tenaga Kesehatan Masyarakat Public Health worker	Tenaga Kesehatan Lingkungan Enviromental Health Worker	Tenaga Gizi Nutritionist	Tenaga Keterampilan Fisik Physical Therapists
(1)	(7)	(8)	(9)	(10)
Malingping	6	5	3	2
Wanasalam	7	1	1	-
Panggarangan	-	1	-	-
Cihara	2	1	1	-
Bayah	1	-	-	-
Cilograng	1	-	-	-
Cibeber	1	3	1	-
Cijaku	1	-	-	-
Cigemblong	-	-	-	-
Banjarsari	3	2	1	-
Cileles	1	1	1	-
Gunung Kencana	1	-	1	-
Bojongmanik	1	-	-	-
Cirinten	2	-	1	-
Luwidamar	1	2	1	-
Muncang	1	-	-	-

Kecamatan Subdistrict	Tenaga Kesehatan Masyarakat Public Health worker	Tenaga Kesehatan Lingkungan Enviromental Health Worker	Tenaga Gizi Nutritionist	Tenaga Keterampilan Fisik Physical Therapists
(1)	(7)	(8)	(9)	(10)
Sobang	1	-	-	-
Cipanas	1	1	-	-
Lebakgedong	1	1	-	-
Sajira	4	2	2	-
Cimarga	2	1	1	-
Cikulur	4	1	2	-
Warunggunung	3	1	1	-
Cibadak	2	2	2	-
Rangkasbitung	10	7	18	6
Kalanganyar		1	1	-
Maja	3	-	-	-
Curugbitung	3	1	1	-
Kabupaten Lebak	63	34	39	8

Lanjutan Tabel/*Continued Table 4.2.2*

Kecamatan <i>Subdistrict</i>	Tenaga Ketenangan Medis <i>Medical Technicians</i>	Tenaga Teknik Biomedika <i>Biomedical Engineer</i>	Tenaga Kesehatan Tradisional <i>Traditional Health Worker</i>
(1)	(11)	(12)	(13)
Malingping	14	9	-
Wanasalam	2	2	-
Panggarangan	1	-	-
Cihara	1	-	-
Bayah	1	-	-
Cilograng	1	1	-
Cibeber	2	1	-
Cijaku	1	-	-
Cigemblong	-	-	-
Banjarsari	1	-	-
Cileles	-	1	-
Gunung Kencana	2	-	-
Bojongmanik	-	-	-
Cirinten	2	-	-
Leuwidamar	2	2	-
Muncang	-	1	-

Kecamatan Subdistrict	Tenaga Ketenikisan Medis Medical Technicians	Tenaga Teknik Biomedika Biomedical Engineer	Tenaga Kesehatan Tradisional Traditional Health Worker
(1)	(11)	(12)	(13)
Sobang	1	-	-
Cipanas	-	2	-
Lebakgedong	-	-	-
Sajira	-	-	-
Cimarga	-	-	-
Cikulur	-	-	-
Warunggunung	1	1	-
Cibadak	1	2	-
Rangkasbitung	37	36	-
Kalanganyar	-	2	-
Maja	-	-	-
Curugbitung	1	-	-
Kabupaten Lebak	71	60	0

Catatan/Note: ¹ Tenaga medis terdiri atas dokter, dokter gigi, dokter spesialis, dan dokter gigi spesialis baik di dalam maupun di luar negeri yang diakui oleh Pemerintah RI sesuai dengan peraturan perundang-undangan (UU No. 29 Tahun 2004 tentang Praktik Kedokteran)/Medical worker includes doctor, dentist, medical specialist, and dentist specialist at home and abroad recognized by Indonesian government in accordance with the laws and regulations (Law No. 29 year 2004 about Medical Practice)

Sumber/Source: Dinas Kesehatan Kabupaten Lebak/ Office of Health Service of Lebak Regency

Tabel 4.2.3
Table

Jumlah Rumah Sakit Umum, Rumah Sakit Khusus, dan Puskesmas Menurut Kecamatan di Kabupaten Lebak, 2021 dan 2022
Number of General Hospital, Specialized Hospital, and Public Health Center by Subdistrict in Lebak Regency, 2021 and 2022

Kecamatan Subdistrict	Rumah Sakit Umum General Hospital		Rumah Sakit Khusus Specialized Hospital	
	2021	2022	2021	2022
(1)	(2)	(3)	(4)	(5)
Malingping	1	1	-	-
Wanasalam	-	-	-	-
Panggarangan	-	-	-	-
Cihara	-	-	-	-
Bayah	-	-	-	-
Cilograng	-	-	-	-
Cibeber	-	-	-	-
Cijaku	-	-	-	-
Cigemblong	-	-	-	-
Banjarsari	-	-	-	-
Cileles	-	-	-	-
Gunung Kencana	-	-	-	-
Bojongmanik	-	-	-	-
Cirinten	-	-	-	-
Leuwidamar	-	-	-	-
Muncang	-	-	-	-

Kecamatan Subdistrict	Rumah Sakit Umum General Hospital		Rumah Sakit Khusus Specialized Hospital	
	2021	2022	2021	2022
(1)	(2)	(3)	(4)	(5)
Sobang	-	-	-	-
Cipanas	-	-	-	-
Lebakgedong	-	-	-	-
Sajira	-	-	-	-
Cimarga	-	-	-	-
Cikulur	-	-	-	-
Warunggunung	-	-	-	-
Cibadak	-	-	-	-
Rangkasbitung	1	1	-	-
Kalanganyar	-	-	-	-
Maja	-	-	-	-
Curugbitung	-	-	-	-
Kabupaten Lebak	2	2	-	-

Lanjutan Tabel/*Continued Table* 4.2.3

Kecamatan <i>Subdistrict</i>	Puskesmas ¹ Rawat Inap <i>Public Health Center¹ with Inpatient Care</i>		Puskesmas ¹ Non Rawat Inap <i>Public Health Center¹ without Inpatient Care</i>	
	2021	2022	2021	2022
(1)	(6)	(7)	(8)	(9)
Malingping	1	1	1	1
Wanasalam	2	2	-	-
Panggarangan	1	1	-	-
Cihara	1	1	-	-
Bayah	1	1	-	-
Cilograng	1	1	-	-
Cibeber	2	2	1	1
Cijaku	1	1	-	-
Cigemblong	1	1	-	-
Banjarsari	1	1	1	1
Cileles	1	1	1	1
Gunung Kencana	1	1	1	1
Bojongmanik	1	1	-	-
Cirinten	1	1	-	-
Leuwidamar	1	1	1	1
Muncang	1	1	-	-

Kecamatan Subdistrict	Puskesmas ¹ Rawat Inap Public Health Center ¹ with Inpatient Care		Puskesmas ¹ Non Rawat Inap Public Health Center ¹ without Inpatient Care	
	2021	2022	2021	2022
(1)	(6)	(7)	(8)	(9)
Sobang	-	-	1	1
Cipanas	1	1	-	-
Lebakgedong	-	-	1	1
Sajira	1	1	1	1
Cimarga	-	-	2	2
Cikulur	1	1	1	1
Warunggunung	1	1	1	1
Cibadak	1	1	1	1
Rangkasbitung	2	3	1	-
Kalanganyar	-	-	1	1
Maja	1	1	-	-
Curugbitung	1	1	-	-
Kabupaten Lebak	27	28	16	15

Catatan/Note: ¹ Puskesmas yang teregistrasi/Registered Public Health Center

Sumber/Source: Dlnas Kesehatan Kabupaten Lebak/ Office of Health Service of Lebak Regency

4.3 AGAMA DAN SOSIAL LAINNYA RELIGION AND OTHER SOCIAL AFFAIRS

Tabel 4.3.1 Jumlah Penduduk Menurut Kecamatan dan Agama yang Dianut di Kabupaten Lebak, 2022
Population by Subdistrict and Religion in Lebak Regency, 2022

Kecamatan Subdistrict	Islam	Protestan Protestant	Katolik Catholic	Hindu	Budha Buddha	Lainnya Others
(1)	(2)	(3)	(4)	(5)	(6)	(7)
Malingping	74 071	5	13	-	43	1
Wanasalam	60 933	16	2	2	-	-
Panggarangan	40 684	19	1	-	-	1
Cihara	34 537	2	-	2	-	-
Bayah	46 852	22	-	-	-	-
Cilograng	36 589	-	1	-	-	-
Cibeber	58 316	15	13	-	4	-
Cijaku	61 125	2	-	-	-	-
Cigemblong	22 576	-	-	-	-	-
Banjarsari	67 769	2	1	-	-	-
Cileles	56 986	-	1	-	-	-
Gunung Kencana	39 483	9	-	-	-	-
Bojongmanik	25 267	1	-	-	-	-
Cirinten	30 287	-	-	-	-	-
Leuwidamar	50 045	3	5	-	13	7293
Muncang	38 744	-	1	-	-	1

Kecamatan Subdistrict	Islam	Protestan Protestant	Katolik Catholic	Hindu	Budha Buddha	Lainnya Others
(1)	(2)	(3)	(4)	(5)	(6)	(7)
Sobang	32 367	-	1	-	-	1
Cipanas	52 406	-	1	1	1	-
Lebakgedong	21 873	1	-	-	-	-
Sajira	58 705	66	26	2	-	-
Cimarga	73 929	11	4	-	5	-
Cikulur	61 125	2	-	-	-	-
Warunggunung	64 979	18	12	-	-	-
Cibadak	72 413	603	189	-	160	5
Rangkasbitung	137 466	910	648	5	1 065	7
Kalanganyar	39 803	73	31	-	48	1
Maja	61 861	198	61	2	66	-
Curugbitung	37 600	4	-	-	2	-
Kabupaten Lebak						

Catatan/Note: Data kondisi tahun 2021

Sumber/Source: Dirjen Dukcapil

Tabel 4.3.2 Jumlah Tempat Peribadatan Menurut Kecamatan di Kabupaten Lebak, 2022
Number of Places of Worship by Subdistrict in Lebak Regency, 2022

Kecamatan Subdistrict	Masjid Mosque	Mushola Pray Room	Gereja Protestan Protestant Church	Gereja Katholik Catholic Church	Pura Temple	Vihara
(1)	(2)	(3)	(4)	(5)	(6)	(7)
Malingping	92	152	-	-	-	-
Wanasalam	68	140	-	-	-	-
Panggarangan	85	117	-	-	-	-
Cihara	73	102	-	-	-	-
Bayah	70	100	-	-	-	-
Cilograng	84	69	-	-	-	-
Cibeber	83	168	1	1	-	-
Cijaku	62	83	-	-	-	-
Cigemblong	52	92	-	-	-	-
Banjarsari	102	159	-	-	-	-
Cileles	87	151	-	-	-	-
Gunung Kencana	75	108	-	-	-	-
Bojongmanik	56	71	-	-	-	-
Cirinten	83	73	-	-	-	-
Leuwidamar	92	109	-	-	-	-
Muncang	57	64	-	-	-	-

Kecamatan Subdistrict	Masjid Mosque	Mushola Pray Room	Gereja Protestan Protestant Church	Gereja Katholik Catholic Church	Pura Temple	Vihara
(1)	(2)	(3)	(4)	(5)	(6)	(7)
Sobang	39	85	-	-	-	-
Cipanas	49	78	-	-	-	-
Lebakgedong	25	27	-	-	-	-
Sajira	76	96	-	-	-	-
Cimarga	90	186	-	-	-	-
Cikulur	66	203	-	-	-	-
Warunggunung	53	227	-	-	-	-
Cibadak	58	163	-	-	-	-
Rangkasbitung	117	259	2	2	-	1
Kalanganyar	35	80	-	-	-	-
Maja	59	151	-	-	-	-
Curugbitung	41	69	-	-	-	-
Kabupaten Lebak	1 929	3 382	3	3	-	1

Catatan/Note: ...

Sumber/Source: BPS, Pendataan Potensi Desa (Podes)/BPS-Statistics Indonesia, Village Potential Data Collecting

Tabel
Table 4.3.3**Jumlah Desa¹/Kelurahan yang Mengalami Bencana Alam²
Menurut Kecamatan di Kabupaten Lebak, 2019–2021**
**Number of Villages¹/Kelurahan that Had Natural Disaster²
by Subdistrict in Lebak Regency, 2019–2021**

Kecamatan Subdistrict	Banjir/Flood		
	2019	2020	2021
(1)	(2)	(3)	(4)
Malingping	1	2	2
Wanasalam	3	3	3
Panggarangan	–	1	2
Cihara	–	–	1
Bayah	6	–	3
Cilograng	–	–	–
Cibeber	–	3	2
Cijaku	1	1	3
Cigemblong	–	2	2
Banjarsari	6	–	7
Cileles	1	–	–
Gunung Kencana	5	3	6
Bojongmanik	–	–	1
Cirinten	–	1	2
Leuwidamar	5	–	6
Muncang	–	6	4

Kecamatan Subdistrict	Banjir/Flood		
	2019	2020	2021
(1)	(2)	(3)	(4)
Sobang	-	-	4
Cipanas	6	7	3
Lebakgedong	-	4	4
Sajira	5	2	6
Cimarga	3	3	5
Cikulur	-	-	2
Warunggunung	-	-	-
Cibadak	3	3	6
Rangkasbitung	4	1	11
Kalanganyar	2	1	6
Maja	-	4	8
Curugbitung	2	3	-
Kabupaten Lebak	53	50	99

Lanjutan Tabel/*Continued Table* 4.3.3

Kecamatan <i>Subdistrict</i>	Gempa Bumi/ <i>Earthquake</i>		
	2019	2020	2021
(1)	(5)	(6)	(7)
Malingping	4	13	5
Wanasalam	–	–	3
Panggarangan	4	–	–
Cihara	2	1	2
Bayah	11	–	–
Cilograng	3	8	–
Cibeber	19	–	1
Cijaku	–	10	3
Cigemblong	6	9	7
Banjarsari	1	–	–
Cileles	–	–	1
Gunung Kencana	12	–	6
Bojongmanik	–	–	–
Cirinten	1	–	1
Leuwidamar	–	–	4
Muncang	–	–	10

Kecamatan Subdistrict	Gempa Bumi/Earthquake		
	2019	2020	2021
(1)	(5)	(6)	(7)
Sobang	-	-	1
Cipanas	1	-	1
Lebakgedong	5	-	4
Sajira	7	10	1
Cimarga	-	-	-
Cikulur	-	11	-
Warunggunung	-	-	-
Cibadak	-	-	-
Rangkasbitung	2	1	-
Kalanganyar	-	-	-
Maja	-	8	5
Curugbitung	1	-	-
Kabupaten Lebak	79	71	55

Lanjutan Tabel/*Continued Table* 4.3.3

Kecamatan <i>Subdistrict</i>	Tanah Longsor/ <i>Landslide</i>		
	2019	2020	2021
(1)	(8)	(9)	(10)
Malingping	2	–	1
Wanasalam	–	–	–
Panggarangan	–	4	1
Cihara	–	–	1
Bayah	5	–	6
Cilograng	3	–	–
Cibeber	4	9	7
Cijaku	–	1	–
Cigemblong	1	4	3
Banjarsari	1	–	–
Cileles	2	2	–
Gunung Kencana	–	–	–
Bojongmanik	–	–	1
Cirinten	–	–	2
Leuwidamar	1	–	2
Muncang	1	7	7

Kecamatan Subdistrict	Tanah Longsor/Landslide		
	2019	2020	2021
(1)	(8)	(9)	(10)
Sobang	-	-	5
Cipanas	4	8	3
Lebakgedong	3	5	6
Sajira	2	3	2
Cimarga	3	2	-
Cikulur	-	1	4
Warunggunung	-	-	-
Cibadak	-	-	1
Rangkasbitung	1	2	3
Kalanganyar	1	-	1
Maja	1	1	2
Curugbitung	-	1	-
Kabupaten Lebak	35	50	58

Catatan/Note: ¹ Desa pada tabel ini termasuk Unit Permukiman Transmigrasi (UPT) yang masih dibina oleh kementerian terkait dan nagari di Provinsi Sumatera Barat/Villages in this table are included in Transmigration Settlement Unit which is still fostered by the relevant ministries and the nagari in the Province of Sumatera Barat

Sumber/Source: ² Kejadian dalam setahun sebelum tahun pencacahan/Occured during the last one year before the enumeration years
BPS, Pendataan Potensi Desa (Podes)/BPS-Statistics Indonesia, Village Potential Data Collecting

4.4 KEMISKINAN POVERTY

Tabel 4.4.1 Garis Kemiskinan, Jumlah, dan Persentase Penduduk Miskin di Kabupaten Lebak, 2015–2022
Poverty Line, Number, and Percentage of Poor People in Lebak Regency, 2015–2022

Tahun Year	Garis Kemiskinan (rupiah/kapita/bulan) Poverty Line (rupiah/capita/month)	Jumlah Penduduk Miskin (ribu) Number of Poor People (thousand)	Persentase Penduduk Miskin Percentage of Poor People
(1)	(2)	(3)	(4)
2015	228 146	127.26	10,03
2016	246 389	116.21	8,71
2017	261 880	111.08	8,64
2018	283 901	108.77	8,41
2019	298 201	0.11	8,3
2020	334 509	0.12	9,24
2021	358 479	134.75	10,29
2022	380 681	117.22	8,91

Catatan/Note: ...

Sumber/Source: BPS, Survei Sosial Ekonomi Nasional Maret/BPS-Statistics Indonesia, March National Socioeconomic Survey

Tabel 4.4.2 Indeks Kedalaman Kemiskinan dan Indeks Keparahan Kemiskinan di Kabupaten Lebak, 2015–2022
Poverty Gap Index and Poverty Severity Index in Lebak Regency, 2015–2022

Tahun Year	Indeks Kedalaman Kemiskinan Poverty Gap Index	Indeks Keparahan Kemiskinan Poverty Severity Index
(1)	(2)	(3)
2015	1,5	0,34
2016	0,34	0,21
2017	0,99	0,22
2018	1,26	0,29
2019	0,97	0,21
2020	1,14	0,24
2021	1,66	0,4
2022	1,35	0,33

Catatan/Note: ...

Sumber/Source: BPS, Survei Sosial Ekonomi Nasional Maret/BPS-Statistics Indonesia, March National Socioeconomic Survey

05

**PERTANIAN, KEHUTANAN,
PETERNAKAN, DAN PERIKANAN
*AGRICULTURE, FORESTRY,
LIVESTOCK, AND FISHERY***



**Cabe Rawit
Cayene Pepper**

2021 : 5 755

2022 : 6 690

**Kacang Panjang
Long Beans**

2021 : 17 149

2022 : 18 703



**Kangkung
Water Spinach**

2021 : 149

2022 : 149



PENJELASAN TEKNIS

1. Lahan sawah adalah lahan pertanian yang berpetak-petak dan dibatasi oleh pematang (galangan), saluran untuk menahan/ menyalurkan air, yang biasanya ditanami padi sawah tanpa memandang dari mana diperoleh atau status lahan tersebut. Lahan yang dimaksud termasuk lahan yang terdaftar di Pajak Bumi Bangunan, luran Pembangunan Daerah, lahan bengkok, lahan serobotan, lahan rawa yang ditanami padi dan lahan bekas tanaman tahunan yang telah dijadikan sawah, baik yang ditanami padi, palawija atau tanaman semusim lainnya.
2. Tegall/Kebun adalah lahan pertanian bukan sawah (lahan kering) yang ditanami tanaman semusim atau tahunan dan terpisah dengan halaman sekitar rumah serta penggunaannya tidak berpindah pindah.
3. Ladang/Huma adalah lahan pertanian bukan sawah (lahan kering) yang biasanya ditanami tanaman semusim dan penggunaannya hanya semusim atau dua musim, kemudian akan ditinggalkan bila sudah tidak subur lagi (berpindah-pindah). Kemungkinan lahan ini beberapa tahun kemudian akan dikerjakan kembali jika sudah subur.

TECHNICAL NOTES

1. *Wetland is agricultural land that separated by small dykes to resist water, where the main crop is usually wetland paddy without considering where it is got from or the status of the land. It includes the land that is registered at land income tax office, regional development contribution, 'bengkok' land, illegal ownership, swamps for rice cultivation, and annual crop land mark that has been used as rice field, which are both planted with paddy, secondary crops or the other seasonal crops.*
2. *Dry field/Garden is an dryland (unirrigated land) which is planted with seasonal or annual crops and separately from the yard around the house without shifting*
3. *Unirrigated agricultural field/ Shifting cultivation land is dryland (unirrigated land) that usually is cultivated for seasonal crops and utilized only for one or two seasons, then it will be left when it is not fertile (shifting). Maybe, this land will be used again in a few years if it has been fertile.*
4. *Temporarily unused land is land that is regularly used but temporarily (more than a year but less or equal than two years) is unused, it includes wetland that is not cultivated more than two years.*

4. Lahan yang sementara tidak diusahakan adalah lahan yang biasanya diusahakan tetapi untuk sementara (lebih dari 1 (satu) tahun tetapi kurang dari atau sama dengan 2 (dua) tahun) tidak diusahakan, termasuk lahan sawah yang tidak diusahakan selama lebih dari 2 (dua) tahun.
 5. Data pokok tanaman pangan yang dikumpulkan adalah luas panen dan produktivitas (hasil per hektar). Produksi tanaman pangan merupakan hasil perkalian antara luas panen dengan produktivitas. Pengumpulan data luas panen dilakukan setiap bulan dengan pendekatan area kecamatan di seluruh wilayah Indonesia. Pengumpulan data produktivitas dilakukan melalui pengukuran langsung pada plot ubinan berukuran 2½ m x 2½ m. Pengumpulan data produktivitas dilakukan setiap subround (empat bulanan) pada waktu panen petani.
 6. Data produksi padi dan palawija yang disajikan adalah dalam kualitas: gabah kering giling (padi), pipilan kering (jagung), biji kering (kedelai dan kacang tanah), dan umbi basah (ubi kayu dan ubi jalar).
5. *The main food crops data collected consists of harvested area and productivity (yield per hectare). Food crops production is generated by harvested area multiplied by productivity. The harvested area data is collected every month using sub district area approach in all sub district in Indonesia. The productivity data collection is conducted by a direct measurement in 2½m x 2½m crop cutting plot. The productivity measurement is conducted in every subround (four monthly) at the time when farmers are harvesting their crops.*
 6. *Production of paddy and secondary crops data are presented in the form of: dry unhusked rice (paddy), dry loose maize (maize), dry shells crops (soybeans and peanuts), and fresh roots (cassava and sweet potatoes).*

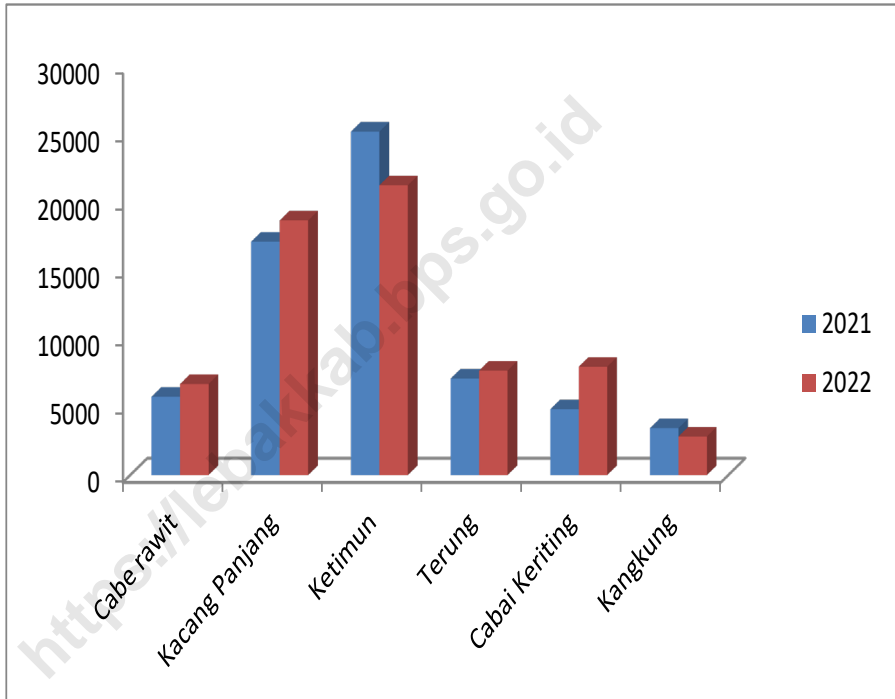
ULASAN

Bab ini menyajikan data kegiatan pembangunan pada sektor Pertanian di Kabupaten Lebak. Data tersebut antara lain luas panen dan produksi tanaman sayuran, buah-buahan, sayur dan buah-buahan semusim, tanaman biofarmaka dan tanaman hias. Selain itu, disajikan data tanaman perkebunan. Pengumpulan data Statistik Pertanian (SP) diselenggarakan oleh Badan Pusat Statistik Kabupaten Lebak bekerja sama dengan Dinas Pertanian.

DESCRIPTION

This chapter presents data on development activities of Agricultural sector in Lebak Regency. The data include harvested area and production of vegetables, fruits, medicinal plants and ornamental plants. Besides, in this chapter there are data about production of estate crops. Agricultural Survey is carried out by the BPS-Statistics Indonesia of Lebak Regency in cooperation with the Agriculture office.

Gambar 5.1 **Produksi Tanaman Sayuran Menurut Kecamatan dan Jenis Tanaman di Kabupaten Lebak (kuintal), 2021 dan 2022**
Production of Vegetables by Subdistrict and Kind of Plant in Lebak Regency (quintal), 2021 and 2022



Sumber/Source : BPS, Statistik Pertanian Hortikultura SPH-SBS/BPS-Statistics Indonesia, Agricultural Statistic for Horticulture SPH-SBS

5.1 HORTIKULTURA

HORTICULTURE

Tabel 5.1.1 Luas Panen Tanaman Sayuran Menurut Kecamatan dan Jenis Tanaman di Kabupaten Lebak (ha), 2021 dan 2022^x
Table *Harvested Area of Vegetables by Subdistrict and Kind of Plant in Lebak Regency (ha), 2021 and 2022^x*

Kecamatan Subdistrict	Bawang Merah Shallot		Cabai Besar/TW/Teropong Chili/Big Chili	
	2021	2022 ^x	2021	2022 ^x
(1)	(2)	(3)	(4)	(5)
Malingping	-	5	-	-
Wanasalam	-	-	-	-
Panggarangan	-	-	-	-
Cihara	-	-	-	-
Bayah	-	-	1	-
Cilograng	-	-	-	-
Cibeber	3	-	-	1
Cijaku	-	-	-	-
Cigemblong	-	-	-	-
Banjarsari	-	-	-	17
Cileles	-	-	-	-
Gunung Kencana	1	1	-	-
Bojongmanik	-	-	1	4
Cirinten	-	-	-	-
Leuwidamar	-	-	-	-
Muncang	-	-	1	-

Kecamatan Subdistrict	Bawang Merah Shallot		Cabai Besar/TW/Teropong Chili/Big Chili	
	2021	2022 ^x	2021	2022 ^x
(1)	(2)	(3)	(4)	(5)
Sobang	-	-	1	-
Cipanas	-	-	-	-
Lebakgedong	-	-	-	-
Sajira	-	-	-	-
Cimarga	-	-	-	-
Cikulur	-	-	-	-
Warunggunung	2	-	-	3
Cibadak	-	-	-	-
Rangkasbitung	-	-	-	-
Kalanganyar	-	-	-	-
Maja	-	-	8	-
Curugbitung	-	-	-	-
Kabupaten Lebak	6	6	12	25

Lanjutan Tabel/*Continued Table* 5.1.1

Kecamatan <i>Subdistrict</i>	Cabai Keriting <i>Curly Chili</i>		Cabai Rawit <i>Chili/Cayenne Pepper</i>	
	2021	2022*	2021	2022*
(1)	(6)	(7)	(8)	(9)
Malingping	69	240	2	2
Wanasalam	438	105	8	5
Panggarangan	70	481	6	1
Cihara	127	557	-	-
Bayah	245	437	8	3
Cilograng	142	73	1	2
Cibeber	175	411	5	2
Cijaku	319	114	2	3
Cigemblong	75	-	2	1
Banjarsari	75	179	14	17
Cileles	-	60	1	1
Gunung Kencana	63	238	3	2
Bojongmanik	19	-	2	2
Cirinten	34	55	-	1
Leuwidamar	52	115	8	7
Muncang	-	-	2	4

Kecamatan Subdistrict	Cabai Keriting Curly Chili		Cabai Rawit Chili/Cayenne Pepper	
	2021	2022 ^x	2021	2022 ^x
(1)	(6)	(7)	(8)	(9)
Sobang	103	169	1	1
Cipanas	60	65	3	4
Lebakgedong	100	50	-	1
Sajira	771	1 512	12	12
Cimarga	22	20	2	1
Cikulur	96	30	3	1
Warunggunung	48	155	3	1
Cibadak	34	51	2	1
Rangkasbitung	57	126	2	2
Kalanganyar	-	-	-	-
Maja	372	1 278	11	7
Curugbitung	1 270	1 439	12	14
Kabupaten Lebak	4 834	7 960	115	98

Lanjutan Tabel/*Continued Table* 5.1.1

Kecamatan Subdistrict	Kentang Potato		Kubis Cabbage		Tomat Tomato	
	2021	2022 ^x	2021	2022 ^x	2021	2022 ^x
(1)	(10)	(11)	(12)	(13)	(14)	(15)
Malingping	-	-	-	-	1	1
Wanasalam	-	-	-	-	7	2
Panggarangan	-	-	-	-	-	1
Cihara	-	-	-	-	-	-
Bayah	-	-	-	-	3	-
Cilograng	-	-	-	-	-	-
Cibeber	-	-	6	4	3	2
Cijaku	-	-	-	-	-	-
Cigemblong	-	-	-	-	-	-
Banjarsari	-	-	-	-	3	5
Cileles	-	-	-	-	-	-
Gunung Kencana	-	-	-	-	-	-
Bojongmanik	-	-	-	-	1	1
Cirinten	-	-	-	-	-	-
Leuwidamar	-	-	-	-	1	-
Muncang	-	-	-	-	-	-

Kecamatan Subdistrict	Kentang Potato		Kubis Cabbage		Tomat Tomato	
	2021	2022 ^x	2021	2022 ^x	2021	2022 ^x
(1)	(10)	(11)	(12)	(13)	(14)	(15)
Sobang	-	-	-	1	3	-
Cipanas	-	-	-	0	1	2
Lebakgedong	-	-	-	-	2	2
Sajira	-	-	-	-	1	-
Cimarga	-	-	-	-	-	2
Cikulur	-	-	-	-	-	-
Warunggunung	-	-	-	-	-	-
Cibadak	-	-	-	-	-	-
Rangkasbitung	-	-	-	-	-	-
Kalanganyar	-	-	-	-	-	-
Maja	-	-	-	-	-	-
Curugbitung	-	-	-	-	8	7
Kabupaten Lebak	-	-	6	5	34	24

Lanjutan Tabel/*Continued Table* 5.1.1

Kecamatan Subdistrict	Bawang Putih Garlic		Kacang Panjang/ Long Beans		Kangkung/ Water Spinach	
	2021	2022 ^x	2021	2022 ^x	2021	2022 ^x
(1)	(16)	(17)	(18)	(19)	(20)	(21)
Malingping	-	-	6	16	2	1
Wanasalam	-	-	38	31	11	-
Panggarangan	-	-	10	10	2	-
Cihara	-	-	9	10	-	-
Bayah	-	-	6	11	13	11
Cilograng	-	-	4	5	2	5
Cibeber	-	-	2	3	8	9
Cijaku	-	-	1	5	2	3
Cigemblong	-	-	12	1	-	-
Banjarsari	-	-	51	31	26	31
Cileles	-	-	2	2	4	3
Gunung Kencana	-	-	-	1	-	-
Bojongmanik	-	-	1	4	2	4
Cirinten	-	-	26	35	1	-
Leuwidamar	-	-	7	5	-	-
Muncang	-	-	5	6	-	-

Kecamatan Subdistrict	Bawang Putih Garlic		Kacang Panjang/ Long Beans		Kangkung/ Water Spinach	
	2021	2022 ^x	2021	2022 ^x	2021	2022 ^x
(1)	(16)	(17)	(18)	(19)	(20)	(21)
Sobang	-	-	2	-	-	2
Cipanas	-	-	7	3	4	7
Lebakgedong	-	-	-	-	-	-
Sajira	-	-	26	18	1	-
Cimarga	-	-	4	3	1	1
Cikulur	-	-	2	1	2	-
Warunggunung	-	-	6	16	17	12
Cibadak	-	-	1	3	12	12
Rangkasbitung	-	-	3	3	27	36
Kalanganyar	-	-	1	3	-	-
Maja	-	-	6	4	-	-
Curugbitung	-	-	22	20	12	12
Kabupaten Lebak	-	-	259	250	149	149

Catatan/Note: ...

Sumber/Source: BPS, Statistik Pertanian Hortikultura SPH-SBS/BPS-Statistics Indonesia, Agricultural Statistic for Horticulture SPH-SBS

Tabel
Table 5.1.2

Produksi Tanaman Sayuran Menurut Kecamatan dan Jenis Tanaman di Kabupaten Lebak (kuintal), 2021 dan 2022^x
Production of Vegetables by Subdistrict and Kind of Plant in Lebak Regency (quintal), 2021 and 2022^x

Kecamatan Subdistrict	Bawang Merah Shallot		Cabai Besar/TW/Teropong Chili/Big Chili	
	2021	2022 ^x	2021	2022 ^x
(1)	(2)	(3)	(4)	(5)
Malingping	-	50
Wanasalam	-	-
Panggarangan	-	-
Cihara	-	-
Bayah	-	-
Cilograng	-	-
Cibeber	80	-
Cijaku	-	-
Cigemblong	-	-
Banjarsari	-	-
Cileles	-	-
Gunung Kencana	6	3
Bojongmanik	-	-
Cirinten	-	-
Lewidamar	-	-
Muncang	-	-

Kecamatan Subdistrict	Bawang Merah Shallot		Cabai Besar/TW/Teropong Chili/Big Chili	
	2021	2022 ^a	2021	2022 ^a
(1)	(2)	(3)	(4)	(5)
Sobang	-	-
Cipanas	-	-
Lebakgedong	-	-
Sajira	-	-
Cimarga	-	-
Cikulur	-	-
Warunggunung	8	-
Cibadak	-	-
Rangkasbitung	-	-
Kalanganyar	-	-
Maja	-	-
Curugbitung	-	-
Kabupaten Lebak	94	53

Lanjutan Tabel/Continued Table 5.1.2

Kecamatan Subdistrict	Cabai Keriting Curly Chili		Cabai Rawit Chili/Cayenne Pepper	
	2021	2022*	2021	2022*
(1)	(6)	(7)	(8)	(9)
Malingping	36	103
Wanasalam	219	252
Panggarangan	115	165
Cihara	-	-
Bayah	148	115
Cilograng	77	54
Cibeber	171	281
Cijaku	46	59
Cigemblong	492	21
Banjarsari	141	155
Cileles	31	20
Gunung Kencana	34	25
Bojongmanik	23	20
Cirinten	-	22
Luwidamar	186	273
Muncang	75	51

Kecamatan Subdistrict	Cabai Keriting Curly Chili		Cabai Rawit Chili/Cayenne Pepper	
	2021	2022 ^x	2021	2022 ^x
(1)	(6)	(7)	(8)	(9)
Sobang	16	42
Cipanas	135	40
Lebakgedong	-	2
Sajira	1 268	1 816
Cimarga	22	10
Cikulur	54	25
Warunggunung	108	28
Cibadak	49	49
Rangkasbitung	260	110
Kalanganyar	-	-
Maja	157	102
Curugbitung	1 893	2 850
Kabupaten Lebak	5 755	6 690

Lanjutan Tabel/Continued Table 5.1.2

Kecamatan Subdistrict	Kentang Potato		Kubis Cabbage		Tomat Tomato	
	2021	2022 ^x	2021	2022 ^x	2021	2022 ^x
(1)	(10)	(11)	(12)	(13)	(14)	(15)
Malingping	-	-	-	-	16	1
Wanasalam	-	-	-	-	417	224
Panggarangan	-	-	-	-	-	15
Cihara	-	-	-	-	-	-
Bayah	-	-	-	-	26	-
Cilograng	-	-	-	-	-	-
Cibeber	-	-	510	116	130	169
Cijaku	-	-	-	-	-	-
Cigemblong	-	-	-	-	-	-
Banjarsari	-	-	-	-	30	118
Cileles	-	-	-	-	-	-
Gunung Kencana	-	-	-	-	-	-
Bojongmanik	-	-	-	-	10	17
Cirinten	-	-	-	-	-	-
Luwidamar	-	-	-	-	9	-
Muncang	-	-	-	-	-	-

Kecamatan Subdistrict	Kentang Potato		Kubis Cabbage		Tomat Tomato	
	2021	2022 ^x	2021	2022 ^x	2021	2022 ^x
(1)	(10)	(11)	(12)	(13)	(14)	(15)
Sobang	-	-	-	90	15	-
Cipanas	-	-	-	20	7	20
Lebakgedong	-	-	-	-	137	30
Sajira	-	-	-	-	14	-
Cimarga	-	-	-	-	-	20
Cikulur	-	-	-	-	-	-
Warunggunung	-	-	-	-	-	-
Cibadak	-	-	-	-	-	-
Rangkasbitung	-	-	-	-	-	-
Kalanganyar	-	-	-	-	-	-
Maja	-	-	-	-	-	-
Curugbitung	-	-	-	-	695	624
Kabupaten Lebak	-	-	510	226	1 506	1 238

Lanjutan Tabel/*Continued Table* 5.1.2

Kecamatan <i>Subdistrict</i>	Bawang Putih <i>Garlic</i>		Kacang Panjang/ Long Beans		<i>Kangkung/ Water Spinach</i>	
	2021	2022 ^x	2021	2022 ^x	2021	2022 ^x
(1)	(16)	(17)	(18)	(19)	(20)	(21)
Malingping	-	-	234	374	146	30
Wanasalam	-	-	3 530	4 688	489	-
Panggarangan	-	-	435	350	19	-
Cihara	-	-	345	390	-	-
Bayah	-	-	60	265	112	122
Cilograng	-	-	147	265	250	563
Cibeber	-	-	84	201	276	326
Cijaku	-	-	15	405	335	155
Cigemblong	-	-	1 120	156	-	-
Banjarsari	-	-	600	487	85	283
Cileles	-	-	60	30	93	45
Gunung Kencana	-	-	-	194	-	-
Bojongmanik	-	-	10	78	16	24
Cirinten	-	-	600	585	18	-
Leuwidamar	-	-	154	96	-	-
Muncang	-	-	245	585	-	-

Kecamatan Subdistrict	Bawang Putih Garlic		Kacang Panjang/ Long Beans		Kangkung/ Water Spinach	
	2021	2022 ^x	2021	2022 ^x	2021	2022 ^x
(1)	(16)	(17)	(18)	(19)	(20)	(21)
Sobang	-	-	21	-	-	5
Cipanas	-	-	577	78	48	61
Lebakgedong	-	-	-	-	-	-
Sajira	-	-	2 970	3 896	12	-
Cimarga	-	-	49	60	26	8
Cikulur	-	-	145	15	55	-
Warunggunung	-	-	138	233	250	171
Cibadak	-	-	22	129	300	295
Rangkasbitung	-	-	232	720	374	210
Kalanganyar	-	-	5	69	-	-
Maja	-	-	44	602	-	-
Curugbitung	-	-	5 307	3 752	540	535
Kabupaten Lebak	-	-	17	18	3	2
			149	703	444	833

Catatan/Note: ...

Sumber/Source: BPS, Statistik Pertanian Hortikultura SPH-SBS/BPS-Statistics Indonesia, Agricultural Statistic for Horticulture SPH-SBS

Tabel
Table 5.1.3

Luas Panen Tanaman Sayuran dan Buah-buahan Semusim Menurut Jenis Tanaman di Kabupaten Lebak (ha), 2019–2022

Harvested Area of Seasonal Vegetables and Fruits by Kind of Plant in Lebak Regency (ha), 2019–2022

Jenis Tanaman/Kind of Plants	2019	2020	2021	2022*
(1)	(2)	(3)	(4)	(5)
Sayuran/Vegetables:				
Bawang Daun/Scallion	...	-	3	2
Bawang Merah/Shallots	...	1	6	6
Bawang Putih/Garlic	...	-	-	-
Bayam/Spinach	...	100	94	39
Buncis/String Bean	...	6	3	8
Cabai Besar/TW/Teropong/Chili/Big Chili
Cabai Keriting/Curly Chili
Cabai Rawit/Chili/Cayenne Pepper	...	102	115	98
Jamur Tiram/Mushrooms
Jamur Merang/Mushrooms
Jamur Lainnya/Mushrooms
Kacang Merah/Red Beans
Kacang Panjang/Long Beans	...	273	259	250
Kangkung/Water Spinach	...	158	149	149
Kembang Kol/Cauliflower	...	-	4	1
Kentang/Potato	...	-	-	-

Lanjutan Tabel/Continued Table 5.1.3

Jenis Tanaman/Kind of Plants	2019	2020	2021	2022*
(1)	(2)	(3)	(4)	(5)
Ketimun/Cucumber	...	331	289	249
Kubis/Cabbage	...	2	6	5
Labu Siam/Chayote	...	-	3	2
Lobak/Radish
Petsai/Chinese Cabbage/Mustard Green	...	41	15	9
Terung/Eggplant	...	110	104	62
Tomat/ Tomato	...	60	34	24
Wortel/Carrot	...	-	1	-
Buah–buahan/Fruits:				
Blewah/Blewah
Melon/Melon	...	2	3	2
Semangka/Watermelon	...	8	11	20

Catatan/Note: ...

Sumber/Source: BPS, Statistik Pertanian Hortikultura SPH-SBS/BPS-Statistics Indonesia, Agricultural Statistic for Horticulture SPH-SBS

Tabel
Table 5.1.4

Produksi Tanaman Sayuran dan Buah-buahan Semusim Menurut Jenis Tanaman di Kabupaten Lebak (kuintal), 2019–2022
Production of Seasonal Vegetables and Fruits by Kind of Plant in Lebak Regency (quintal), 2019–2022

Jenis Tanaman/Kind of Plants	2019	2020	2021	2022*
(1)	(2)	(3)	(4)	(5)
Sayuran/Vegetables:				
Bawang Daun/ <i>Scallion</i>	...	-	275	81
Bawang Merah/ <i>Shallots</i>	...	65	94	53
Bawang Putih/ <i>Garlic</i>	...	-	-	-
Bayam/ <i>Spinach</i>	...	1 453	1 640	580
Buncis/ <i>String Bean</i>	...	136	162	200
Cabai Besar/ <i>TW/Teropong/Chili/Big Chili</i>
Cabai Keriting/ <i>Curly Chili</i>
Cabai Rawit/ <i>Chili/Cayenne Pepper</i>	...	6 807	5 755	6 690
Jamur Tiram ¹ / <i>Mushrooms</i> ¹
Jamur Merang ¹ / <i>Mushrooms</i> ¹
Jamur Lainnya ¹ / <i>Mushrooms</i> ¹
Kacang Merah/ <i>Red Beans</i>
Kacang Panjang/ <i>Long Beans</i>	...	15 233	17 149	18 703
Kangkung/ <i>Water Spinach</i>	...	3 780	3 444	2 833
Kembang Kol/ <i>Cauliflower</i>	...	-	820	70
Kentang/ <i>Potato</i>	...	-	-	-

Lanjutan Tabel/Continued Table 5.1.3

Jenis Tanaman/Kind of Plants	2019	2020	2021	2022*
(1)	(2)	(3)	(4)	(5)
Ketimun/Cucumber	...	23 706	25 224	21 285
Kubis/Cabbage	...	25	510	226
Labu Siam/Chayote	...	-	73	568
Lobak/Radish
Petsai/Chinese Cabbage/Mustard Green	...	1 592	308	175
Terung/Eggplant	...	6 590	7 084	7 674
Tomat/Tomato	...	2 211	1 506	1 238
Wortel/Carrot	...	-	250	-
Buah-buahan/Fruits:				
Blewah/Blewah
Melon/Melon	...	59	110	223
Semangka/Watermelon	...	522	1 000	558

Catatan/Note: ...

Sumber/Source: BPS, Statistik Pertanian Hortikultura SPH-SBS/BPS-Statistics Indonesia, Agricultural Statistic for Horticulture SPH-SBS

Tabel
Table 5.1.5

Luas Panen Tanaman Biofarmaka Menurut Kecamatan dan Jenis Tanaman di Kabupaten Lebak (m²), 2021 dan 2022
Harvested Area of Medicinal Plants by Subdistrict and Kind of Plant in Lebak Regency (m²), 2021 and 2022

Kecamatan Subdistrict	Jahe Ginger		Laos/Lengkuas Galanga		Kencur East Indian Galangal	
	2021	2022 ^x	2021	2022 ^x	2021	2022 ^x
(1)	(2)	(3)	(4)	(5)	(6)	(7)
Malingping	10 000	6 000	14 500	2 800	11 000	6 500
Wanasalam	-	1 500	-	2 000	-	-
Panggarangan	10 000	7 500	9 000	21 000	11 000	20 000
Cihara	16 000	9 000	14 000	-	13 000	3 000
Bayah	7 510	20 500	1 280	19 250	5 808	14 500
Cilograng	5 730	7 440	3 671	3 599	800	5 600
Cibeber	13 900	3 750	-	4 960	7 145	800
Cijaku	11 351	5 426	466	328	-	-
Cigemblong	1 380	2 500	30	-	320	200
Banjarsari	12 500	10 500	1 000	700	3 000	4 300
Cileles	5 000	-	1 400	-	10 000	-
Gunung Kencana	18 000	11 000	500	-	32 000	20 000
Bojongmanik	50	900	-	-	200	100
Cirinten	5 025	7 510	585	477	3 605	2 958
Lewidamar	253 275	209 250	119 350	137 500	381 175	390 000
Muncang	19 500	14 000	13 300	3 100	155 000	18 800

Kecamatan Subdistrict	Jahe Ginger		Laos/Lengkuas Galanga		Kencur East Indian Galangal	
	2021	2022 ^x	2021	2022 ^x	2021	2022 ^x
(1)	(2)	(3)	(4)	(5)	(6)	(7)
Sobang	-	5 900	105	-	-	87
Cipanas	1 000	2 000	1 475	2 000	1 310	-
Lebakgedong	300	158	156	164	120	199
Sajira	364 000	9 050	314 000	12 900	500	1 500
Cimarga	10 001	160 000	-	12 500	10 001	25 000
Cikultur	294	20 000	710	300	-	-
Warunggunung	215	318	150	100	57	80
Cibadak	5	5	5	5	5	5
Rangkasbitung	9 980	49 628	36 239	21 587	139	90
Kalanganjar	27	592	36	-	129	466
Maja	20 000	105 000	10 002	770 000	50 000	60 000
Curugbitung	3 900	17 500	150 000	110 000	84 000	49 600
Kabupaten Lebak	798 943	686 927	691 960	1 125 270	780 314	623 785

Lanjutan Tabel/*Continued Table 5.1.5*

Kecamatan Subdistrict	Kunyit Turmeric		Kapulaga/ Java Cardamom		Serai/Lemongrass	
	2021	2022 ^x	2021	2022 ^x	2021	2022 ^x
(1)	(8)	(9)	(10)	(11)	(12)	(13)
Malingping	9 000	4 000	-	-	-	-
Wanasalam	-	1 850	-	-	-	1 450
Panggarangan	12 000	17 000	-	-	-	-
Cihara	29 000	12 000	-	-	-	-
Bayah	1 033	12 315	-	-	-	-
Cilograng	1 850	2 215	9 985	15 685	250	67
Cibeber	-	425	-	22 700	-	-
Cijaku	1 592	874	-	-	-	-
Cigemblong	-	-	-	-	-	-
Banjarsari	7 500	7 000	-	-	-	-
Cileles	1 000	-	-	-	-	-
Gunung Kencana	2 000	-	-	-	-	-
Bojongmanik	300	100	100	100	-	-
Cirinten	1 611	725	-	-	-	-
Leuwidamar	9 150	5 400	-	-	-	-
Muncang	2 600	5 000	-	-	-	-

Kecamatan Subdistrict	Kunyit Turmeric		Kapulaga/ Java Cardamom		Serai/Lemongrass	
	2021	2022 ^x	2021	2022 ^x	2021	2022 ^x
(1)	(8)	(9)	(10)	(11)	(12)	(13)
Sobang	70	124	25	-	200	2 700
Cipanas	2 250	2 000	-	-	-	1 000
Lebakgedong	228	164	-	-	184	112
Sajira	-	6 000	-	-	-	8 100
Cimarga	10 001	20 000	10 000	-	-	10 000
Cikultur	545	200	-	-	-	-
Warunggunung	125	110	-	-	15	75
Cibadak	5	5	-	-	-	-
Rangkasbitung	201	178	50	50	-	70
Kalanganyar	106	430	-	-	-	603
Maja	-	30 000	-	-	1 000	10 000
Curugbitung	8 800	219 800	-	7 500	-	-
Kabupaten Lebak	100 967	347 915	20 160	46 035	1 649	34 177

Catatan/Note: ...

Sumber/Source: BPS, Statistik Pertanian Hortikultura SPH-TBF/BPS-Statistics Indonesia, Agricultural Statistic for Horticulture SPH-TBF

Tabel
Table 5.1.6**Produksi Tanaman Biofarmaka Menurut Kecamatan dan Jenis Tanaman di Kabupaten Lebak (kg), 2021 dan 2022**
Production of Medicinal Plants by Subdistrict and Kind of Plant in Lebak Regency (kg), 2021 and 2022

Kecamatan Subdistrict	Jahe Ginger		Laos/Lengkuas Galanga		Kencur East Indian Galangal	
	2021	2022 ^x	2021	2022 ^x	2021	2022 ^x
(1)	(2)	(3)	(4)	(5)	(6)	(7)
Malingping	14 000	18 000	32 200	13 600	12 800	11 500
Wanasalam	-	6 000	-	12 000	-	-
Panggarangan	10 000	15 000	27 000	44 000	34 000	32 000
Cihara	32 000	18 000	36 000	-	23 000	3 000
Bayah	24 000	33 250	10 000	38 500	6 000	21 200
Cilograng	4 140	39 333	18 017	39 535	1 850	13 441
Cibeber	14 500	1 850	-	2 900	31 850	520
Cijaku	45 404	21 704	1 864	1 312	-	-
Cigemblong	3 260	7 500	50	-	640	68
Banjarsari	17 500	14 460	2 000	1 200	3 000	7 000
Cileles	5 000	-	1 400	-	10 000	-
Gunung Kencana	5 600	35 400	750	-	40 000	13 300
Bojongmanik	50	1 000	-	-	200	120
Cirinten	3 870	8 192	855	1 238	17 285	2 287
Leuwidamar	953 022	723 750	643 815	809 065	876 935	1 198 840
Muncang	16 575	11 900	18 427	3 389	64 902	13 325

Kecamatan Subdistrict	Jahe Ginger		Laos/Lengkuas Galanga		Kencur East Indian Galangal	
	2021	2022 ^x	2021	2022 ^x	2021	2022 ^x
(1)	(2)	(3)	(4)	(5)	(6)	(7)
Sobang	-	18 300	250	-	-	90
Cipanas	3 000	2 000	3 000	7 000	1 000	-
Lebakgedong	300	222	156	502	120	298
Sajira	225 000	3 100	385 000	28 336	500	2 500
Cimarga	12 502	200 000	-	70 000	11 502	30 000
Cikulur	130	24 500	510	190	-	-
Warunggunung	4 160	790	510	140	629	70
Cibadak	5	45	5	18	5	25
Rangkasbitung	12 737	115 510	102 972	35 436	290	107
Kalanganyar	40	2 990	180	-	155	992
Maja	20 000	187 200	10 018	1 535 200	50 000	66 000
Curugbitung	16 370	17 400	600 000	314 000	275 000	42 724
Kabupaten Lebak	1 443 165	1 527 396	1 894 979	2 957 561	1 461 663	1 459 407

Lanjutan Tabel/*Continued Table* 5.1.6

Kecamatan <i>Subdistrict</i>	Kunyit <i>Turmeric</i>		Kapulaga/ Java <i>Cardamom</i>		Serai /Lemongrass	
	2021	2022 ^x	2021	2022 ^x	2021	2022 ^x
(1)	(8)	(9)	(10)	(11)	(12)	(13)
Malingping	11 000	10 370	-	-	-	-
Wanasalam	-	11 100	-	-	-	4 350
Panggarangan	20 500	31 000	-	-	-	-
Cihara	42 000	17 860	-	-	-	-
Bayah	3 308	20 630	-	-	-	-
Cilograng	7 057	11 270	3 297	26 910	1 650	606
Cibeber	-	340	-	43 629	-	-
Cijaku	7 960	4 370	-	-	-	-
Cigemblong	-	-	-	-	-	-
Banjarsari	10 000	14 700	-	-	-	-
Cileles	1 000	-	-	-	-	-
Gunung Kencana	1 600	-	-	-	-	-
Bojongmanik	300	150	100	200	-	-
Cirinten	11 499	2 909	-	-	-	-
Leuwidamar	31 475	17 375	-	-	-	-
Muncang	1 566	2 325	-	-	-	-

Kecamatan Subdistrict	Kunyit Turmeric		Kapulaga/ Java Cardamom		Serai /Lemongrass	
	2021	2022 ^x	2021	2022 ^x	2021	2022 ^x
(1)	(8)	(9)	(10)	(11)	(12)	(13)
Sobang	84	248	25	-	600	8 100
Cipanas	2 000	2 000	-	-	-	3 000
Lebakgedong	228	260	-	-	552	336
Sajira	-	8 500	-	-	-	24 300
Cimarga	12 203	40 000	14 000	-	-	30 000
Cikulur	520	150	-	-	-	-
Warunggunung	948	220	-	-	45	329
Cibadak	5	30	-	-	-	-
Rangkasbitung	354	216	128	135	-	510
Kalanganyar	212	3 240	-	-	-	2 900
Maja	-	30 000	-	-	10 000	30 000
Curugbitung	31 309	170 380	-	2 265	-	-
Kabupaten Lebak	197 128	399 643	17 550	73 139	12 847	104 431

Catatan/Note: ...

Sumber/Source: BPS, Statistik Pertanian Hortikultura SPH-TBF/BPS-Statistics Indonesia, Agricultural Statistic for Horticulture SPH-TBF

Tabel
Table 5.1.7

**Luas Panen Tanaman Biofarmaka Menurut Jenis Tanaman
di Kabupaten Lebak (m²), 2019–2022**
*Harvested Area of Medicinal Plants by Kind of Plant in
Lebak Regency (m²), 2019–2022*

Jenis Tanaman <i>Kind of Plants</i>	2019	2020	2021	2022 ^x
(1)	(2)	(3)	(4)	(5)
Jeruk Nipis ¹	1 620	12 648
Mahkota Dewa ¹ / <i>Phaleria Macrocarpa</i> ¹	...	659	199	102
Serai	1 649	34 177
Jahe/ <i>Ginger</i>	...	324 168	798 943	686 927
Kapulaga/ <i>Java Cardamon</i>	...	63	20 160	46 035
Kencur/ <i>East Indian Galangal</i>	...	508 479	780 314	623 785
Kunyit/ <i>Turmeric</i>	...	88 942	100 967	347 915
Laos/Lengkuas/ <i>Galanga</i>	...	440 986	691 960	1 125 270
Lempuyang/ <i>Zingiber Aromaticum</i>	...	2 797	15 607	11 702
Lidah Buaya/ <i>Aloevera</i>	...	28	-	-
Mengkudu ¹ / <i>Indian Mulberry</i> ¹	...	2 406	1 301	309
Temuireng/ <i>Black Turmeric</i>	...	-	10	-
Temukunci/ <i>Chinese Keys</i>	...	148	60	-
Temulawak/ <i>Java Turmeric</i>	...	139	29	47
Sambiloto/ <i>King of Bitter</i>	...	-	500	-

Catatan/Note: ¹ Satuan luas panen dalam pohon/*The unit of harvested area are tree*

Sumber/Source: BPS, Statistik Pertanian Hortikultura SPH-TBF/BPS-Statistics Indonesia, *Agricultural Statistic for Horticulture SPH-TBF*

Tabel 5.1.8 **Produksi Tanaman Biofarmaka Menurut Jenis Tanaman di Kabupaten Lebak (kg), 2019–2022**
Table 5.1.8 **Production of Medicinal Plants by Kind of Plant in Lebak Regency (kg), 2019–2022**

Jenis Tanaman Kind of Plants	2019	2020	2021	2022 ^x
(1)	(2)	(3)	(4)	(5)
Jeruk Nipis	9 690	70 210
Mahkota Dewa/ <i>Phaleria Macrocarpa</i>	...	33 187	14 160	10 411
Serai	12 847	104 431
Jahe/ <i>Ginger</i>	...	619 362	1 443 165	1 527 396
Kapulaga/ <i>Java Cardamon</i>	...	184	17 550	73 139
Kencur/ <i>East Indian Galangal</i>	...	687 823	1 461 663	1 459 407
Kunyit/ <i>Turmeric</i>	...	226 121	197 128	399 643
Laos/Lengkuas/ <i>Galanga</i>	...	1 518 168	1 894 979	2 957 561
Lempuyang/ <i>Zingiber Aromaticum</i>	...	3 762	15 639	14 181
Lidah Buaya/ <i>Aloevera</i>	...	36	-	-
Mengkudu/ <i>Indian Mulberry</i>	...	33 187	14 160	10 411
Temuireng/ <i>Black Turmeric</i>	...	-	12	-
Temukunci/ <i>Chinese Keys</i>	...	280	72	-
Temulawak/ <i>Java Turmeric</i>	...	414	239	47
Sambiloto/ <i>King of Bitter</i>	...	-	500	-

Catatan/Note: ...

Sumber/Source: BPS, Statistik Pertanian Hortikultura SPH-TBF/BPS-Statistics Indonesia, Agricultural Statistic for Horticulture SPH-TBF

Tabel
Table 5.1.9

**Luas Panen Tanaman Hias Menurut Kecamatan dan Jenis
Tanaman di Kabupaten Lebak (m²), 2021 dan 2022^x
Harvested Area of Ornamental Plants by Subdistrict and
Kind of Plant in Lebak Regency (m²), 2021 and 2022^x**

Kecamatan Subdistrict	Angrek Pot/Orchid		Anggrek Potong/Orchid	
	2021	2022 ^x	2021	2022 ^x
(1)	(2)	(3)	(4)	(5)
Malingping
Wanasalam
Panggarangan
Cihara
Bayah
Cilograng
Cibeber
Cijaku
Cigemblong
Banjarsari
Cileles
Gunung Kencana
Bojongmanik
Cirinten
Lewidamar
Muncang

Kecamatan Subdistrict	Angrek Pot/Orchid		Anggrek Potong/Orchid	
	2021	2022 ^x	2021	2022 ^x
(1)	(2)	(3)	(4)	(5)
Sobang
Cipanas
Lebakgedong
Sajira
Cimarga
Cikulur
Warunggunung
Cibadak
Rangkasbitung
Kalanganyar
Maja
Curugbitung
Kabupaten Lebak

Lanjutan Tabel/*Continued Table* 5.1.9

Kecamatan Subdistrict	Krisan/ <i>Chrysantemum</i>		Mawar/ <i>Rose</i>	
	2021	2022 ^x	2021	2022 ^x
(1)	(6)	(7)	(8)	(9)
Malingping	-	-	-	10
Wanasalam	-	-	-	-
Panggarangan	-	-	-	-
Cihara	-	-	-	-
Bayah	-	-	-	-
Cilograng	-	-	-	-
Cibeber	-	-	-	-
Cijaku	-	-	-	-
Cigemblong	-	-	-	-
Banjarsari	-	-	-	-
Cileles	-	-	-	-
Gunung Kencana	-	-	-	-
Bojongmanik	-	-	-	-
Cirinten	-	-	-	-
Luwidamar	-	-	-	-
Muncang	-	-	-	-

Kecamatan Subdistrict	Krisan/Chrysantemum		Mawar/Rose	
	2021	2022 ^x	2021	2022 ^x
(1)	(6)	(7)	(8)	(9)
Sobang	-	-	-	-
Cipanas	-	-	-	-
Lebakgedong	-	-	-	-
Sajira	-	-	-	-
Cimarga	-	-	-	-
Cikulur	-	-	-	-
Warunggunung	-	-	-	-
Cibadak	-	-	-	-
Rangkasbitung	-	-	-	-
Kalanganyar	-	-	-	-
Maja	-	-	-	-
Curugbitung	-	-	-	-
Kabupaten Lebak	-	-	-	10

Lanjutan Tabel/Continued Table 5.1.9

Kecamatan Subdistrict	Sedap Malam/Tuberose		Palem/ Palm		Philodendron/ Philodendron	
	2021	2022 ^x	2021	2022 ^x	2021	2022 ^x
(1)	(10)	(11)	(12)	(13)	(14)	(15)
Malingping	-	-	-	-	-	-
Wanasalam	-	-	-	-	-	-
Panggarangan	-	-	-	-	-	-
Cihara	-	-	-	-	-	-
Bayah	-	-	-	-	-	-
Cilograng	-	-	-	-	-	-
Cibeber	-	-	-	-	-	-
Cijaku	-	-	-	-	150	-
Cigemblong	-	-	-	-	-	-
Banjarsari	-	-	-	-	-	-
Cileles	-	-	-	-	-	-
Gunung Kencana	-	-	-	-	-	-
Bojongmanik	-	-	-	-	-	-
Cirinten	-	-	-	-	-	-
Luwidamar	-	-	-	-	-	-
Muncang	-	-	-	-	-	-

Kecamatan Subdistrict	Sedap Malam/Tuberose		Palem/ Palm		Philodendron/ Philodendron	
	2021	2022 ^x	2021	2022 ^x	2021	2022 ^x
(1)	(10)	(11)	(12)	(13)	(14)	(15)
Sobang	-	-	-	-	-	-
Cipanas	-	-	-	-	-	-
Lebakgedong	-	-	-	-	-	-
Sajira	-	-	-	-	-	-
Cimarga	-	-	-	-	-	-
Cikulur	-	-	-	-	-	-
Warunggunung	-	-	-	-	-	-
Cibadak	-	-	-	-	-	-
Rangkasbitung	-	230	-	342	-	-
Kalanganyar	-	-	-	-	-	-
Maja	-	-	-	-	-	-
Curugbitung	-	-	-	-	-	-
Kabupaten Lebak	-	230	-	342	150	-

Catatan/Note: ...

Sumber/Source: BPS, Statistik Pertanian Hortikultura SPH-TH/BPS-Statistics Indonesia, Agricultural Statistik for Horticulture SPH-TH

Tabel
Table 5.1.10

Produksi Tanaman Hias Menurut Kecamatan dan Jenis Tanaman di Kabupaten Lebak (tangkai), 2021 dan 2022^x
Production of Ornamental Plants by Subdistrict and Kind of Plant in Lebak Regency (stalks), 2021 and 2022^x

Kecamatan Subdistrict	Angrek Pot/Orchid		Anggrek Potong/Orchid	
	2021	2022 ^x	2021	2022 ^x
(1)	(2)	(3)	(4)	(5)
Malingping
Wanasalam
Panggarangan
Cihara
Bayah
Cilograng
Cibeber
Cijaku
Cigemblong
Banjarsari
Cileles
Gunung Kencana
Bojongmanik
Cirinten
Leuwidamar
Muncang

Kecamatan Subdistrict	Angrek Pot/Orchid		Anggrek Potong/Orchid	
	2021	2022 ^x	2021	2022 ^x
(1)	(2)	(3)	(4)	(5)
Sobang	-	-	-	-
Cipanas	-	-	-	-
Lebakgedong	-	-	-	-
Sajira	-	-	-	-
Cimarga	-	-	-	-
Cikulur	-	-	-	-
Warunggunung	-	-	-	-
Cibadak	-	-	-	-
Rangkasbitung	-	-	-	-
Kalanganyar	-	-	-	-
Maja	-	-	-	-
Curugbitung	-	-	-	-
Kabupaten Lebak	-	-	-	-

Lanjutan Tabel/Continued Table 5.1.10

Kecamatan Subdistrict	Krisan/Chrysantemum		Mawar/Rose	
	2021	2022 ^x	2021	2022 ^x
(1)	(6)	(7)	(8)	(9)
Malingping	-	300
Wanasalam	-	-
Panggarangan	-	-
Cihara	-	-
Bayah	-	-
Cilograng	-	-
Cibeber	-	-
Cijaku	-	-
Cigemblong	-	-
Banjarsari	-	-
Cileles	-	-
Gunung Kencana	-	-
Bojongmanik	-	-
Cirinten	-	-
Lewidamar	-	-
Muncang	-	-

Kecamatan Subdistrict	Krisan/Chrysantemum		Mawar/Rose	
	2021	2022 ^x	2021	2022 ^x
(1)	(6)	(7)	(8)	(9)
Sobang	-	-
Cipanas	-	-
Lebakgedong	-	-
Sajira	-	-
Cimarga	-	-
Cikulur	-	-
Warunggunung	-	-
Cibadak	-	-
Rangkasbitung	-	-
Kalanganyar	-	-
Maja	-	-
Curugbitung	-	-
Kabupaten Lebak	-	300

Lanjutan Tabel/*Continued Table* 5.1.10

Kecamatan Subdistrict	Sedap Malam/ <i>Tuberose</i>		Palem/ <i>Palm</i>		Philodendron/ Philodendron	
	2021	2022*	2021	2022*	2021	2022*
(1)	(10)	(11)	(12)	(13)	(14)	(15)
Malingping	-	-	-	-	-	-
Wanasalam	-	-	-	-	-	-
Panggarangan	-	-	-	-	-	-
Cihara	-	-	-	-	-	-
Bayah	-	-	-	-	-	-
Cilograng	-	-	-	-	-	-
Cibeber	-	-	-	-	-	-
Cijaku	-	-	-	-	696	-
Cigemblong	-	-	-	-	-	-
Banjarsari	-	-	-	-	-	-
Cileles	-	-	-	-	-	-
Gunung Kencana	-	-	-	-	-	-
Bojongmanik	-	-	-	-	-	-
Cirinten	-	-	-	-	-	-
Leuwidamar	-	-	-	-	-	-
Muncang	-	-	-	-	-	-

Kecamatan Subdistrict	Sedap Malam/Tuberose		Palem/ Palm		Philodendron/ Philodendron	
	2021	2022 ^a	2021	2022 ^a	2021	2022 ^x
(1)	(10)	(11)	(12)	(13)	(14)	(15)
Sobang	-	-	-	-	-	-
Cipanas	-	-	-	-	-	-
Lebakgedong	-	-	-	-	-	-
Sajira	-	-	-	-	-	-
Cimarga	-	-	-	-	-	-
Cikulur	-	-	-	-	-	-
Warunggunung	-	-	-	-	-	-
Cibadak	-	-	-	-	-	-
Rangkasbitung	-	870	-	342	-	-
Kalanganyar	-	-	-	-	-	-
Maja	-	-	-	-	-	-
Curugbitung	-	-	-	-	-	-
Kabupaten Lebak	-	870	-	342	696	-

Catatan/Note: ...

Sumber/Source: BPS, Statistik Pertanian Hortikultura SPH-TH/BPS-Statistics Indonesia, Agricultural Statistik for Horticulture SPH-TH

Tabel
Table 5.1.11

**Luas Panen Tanaman Hias Menurut Jenis Tanaman di
Kabupaten Lebak (m²), 2019–2022**
**Harvested Area of Ornamental Plants by Kind of Plant in
Lebak Regency (m²), 2019–2022**

Jenis Tanaman <i>Kind of Plants</i>	2019	2020	2021	2022*
(1)	(2)	(3)	(4)	(5)
Aglaonema	...	-	-	-
Anggrek Pot/ <i>Orchid</i>
Anggrek Potong/ <i>Orchid</i>
Anthurium Bunga/ <i>Flamingo Lily Flower</i>	...	-	-	-
Bromelia
Bugenvil
Cordyline
Dracaena/ <i>Dracaena</i>	...	-	-	-
Gerbera (<i>Herbras</i>)
Heliconia (Pisang-Pisangan)
Ixora (<i>Soka</i>)
Krisan/ <i>Chrysantemum</i>	...	-	-	-
Mawar/ <i>Rose</i>	...	-	-	10
Melati/ <i>Jasmine</i>	...	-	-	-
Pakis/ <i>Leather Leaf Fern</i>	...	-	-	-
Palem/ <i>Palm</i>	...	-	-	342
Phylodendron/ <i>Phylodendron</i>	...	150	150	-
Puring
Sansevieria (<i>Pedang-Pedangan</i>)
Sedap Malam/ <i>Tuberose</i>	...	-	-	230

Catatan/Note: ...

Sumber/Source: BPS, Statistik Pertanian Hortikultura SPH-TH/BPS-Statistics Indonesia, *Agricultural Statistik for Horticulture SPH-TH*

Tabel
Table 5.1.12

**Produksi Tanaman Hias Menurut Jenis Tanaman di
Kabupaten Lebak (tangkai), 2019–2022**
**Production of Ornamental Plants by Kind of Plant n Lebak
Regency (stalks), 2019–2022**

Jenis Tanaman <i>Kind of Plants</i>	2019	2020	2021	2022 [*]
(1)	(2)	(3)	(4)	(5)
Aglaonema ¹	...	-	-	-
Anggrek Pot ¹ / <i>Orchid</i> ¹
Anggrek Potong/ <i>Orchid</i>
Anthurium Bunga ¹ / <i>Flamingo Lily Flower</i> ¹	...	-	-	-
Bromelia ¹
Bugenvil ¹
Cordyline ¹
Dracaena ¹ / <i>Dracaena</i> ¹	...	-	-	-
Gerbera (<i>Herbras</i>)
Heliconia (Pisang-Pisangan) ¹
<i>Ixora (Soka)</i> ¹
Krisan/ <i>Chrysantemum</i>	...	-	-	-
Mawar/Rose	...	-	-	300
Melati ² / <i>Jasmine</i> ²	...	-	-	-
Pakis ² / <i>Leather Leaf Fern</i> ²	...	-	-	-
Palem ¹ / <i>Palm</i> ¹	...	-	-	342
Phylodendron ¹ / <i>Phylodendron</i> ¹	...	270	696	-
Puring ¹
Sansevieria (Pedang-Pedangan) ¹
Sedap Malam/ <i>Tuberose</i>	...	-	-	870

Catatan/Note: ¹ Satuan produksi dalam pohon/*The unit of production are tree*

² Satuan produksi dalam kg/*The unit of production are kg*

Sumber/Source: BPS, Statistik Pertanian Hortikultura SPH-TH/BPS-Statistics Indonesia, *Agricultural Statistik for Horticulture SPH-TH*

Tabel
Table 5.1.13

Produksi Buah-buahan Menurut Kecamatan dan Jenis Tanaman di Kabupaten Lebak (kuintal), 2021 dan 2022^x
Production of Fruits by Subdistrict and Kind of Plant in Lebak Regency (kuintal), 2021 and 2022^x

Kecamatan Subdistrict	Mangga/Mango		Durian/Durian	
	2021	2022 ^x	2021	2022 ^x
(1)	(2)	(3)	(4)	(5)
Malingping	3 749	8 382	2 460	6 394
Wanasalam	-	-	-	-
Panggarangan	-	-	-	-
Cihara	-	-	-	-
Bayah	6 165	-	-	-
Cilograng	6 687	1 075	940	878
Cibeber	-	-	-	-
Cijaku	35	-	9 382	211
Cigemblong	180	-	7 390	200
Banjarsari	-	20 050	-	7 417
Cileles	-	-	-	-
Gunung Kencana	500	-	13 730	590
Bojongmanik	-	-	42 750	9 320
Cirinten	-	4	15 032	7 895
Luwidamar	77	160	58 974	62 135
Muncang	256	264	4 775	6 718

Kecamatan Subdistrict	Mangga/Mango		Durian/Durian	
	2021	2022 ^x	2021	2022 ^x
(1)	(2)	(3)	(4)	(5)
Sobang	-	57	4 451	5 995
Cipanas	1 680	2 680	6 770	5 497
Lebakgedong	8	-	620	2 570
Sajira	3 405	-	13 781	19 614
Cimarga	-	22	-	430
Cikulur	240	140	4 692	1 200
Warunggunung	-	365	-	198
Cibadak	-	10	110	1 050
Rangkasbitung	1 276	1 276	-	25
Kalanganyar	-	-	-	-
Maja	360	-	15	-
Curugbitung	490	-	-	27
Kabupaten Lebak	25 108	34 484	185 872	138 364

Lanjutan Tabel/*Continued Table* 5.1.13

Kecamatan Subdistrict	Jeruk Siam/Orange/Tangerine		Pisang/Banana	
	2021	2022 ^x	2021	2022 ^x
(1)	(6)	(7)	(8)	(9)
Malingping	191	176	19 458	32 612
Wanasalam	36	-	56 339	87 291
Panggarangan	42	-	234 977	130 473
Cihara	-	12	56 150	65 948
Bayah	-	-	111 803	94 535
Cilograng	182	28	136 775	96 923
Cibeber	-	-	146 445	47 713
Cijaku	-	-	22 496	9 487
Cigemblong	15	-	5 061	2 149
Banjarsari	-	291	9 936	15 412
Cileles	-	-	35 597	30 710
Gunung Kencana	-	-	9 839	8 426
Bojongmanik	-	-	11 220	10 470
Cirinten	41	38	18 430	46 855
Lewidamar	117	172	223 535	204 255
Muncang	33	24	3 456	7 098

Kecamatan Subdistrict	Jeruk Siam/Orange/Tangerine		Pisang/Banana	
	2021	2022 ^a	2021	2022 ^a
(1)	(6)	(7)	(8)	(9)
Sobang	-	-	4 785	6 190
Cipanas	10	10	15 150	52 631
Lebakgedong	-	-	67 388	76 370
Sajira	1 642	666	149 708	93 300
Cimarga	-	602	26 630	14 101
Cikulur	13	-	5 583	3 699
Warunggunung	195	20	105 343	79 455
Cibadak	4	20	2 800	4 200
Rangkasbitung	-	2	1 312	3 206
Kalanganyar	-	-	8 296	5 880
Maja	-	-	5 740	2 315
Curugbitung	360	1 582	9 582	14 168
Kabupaten Lebak	2 881	3 643	1 503 834	1 245 872

Lanjutan Tabel/*Continued Table* 5.1.13

Kecamatan Subdistrict	Pepaya/Papaya		Salak/Snakefruit	
	2021	2022*	2021	2022*
(1)	(10)	(11)	(12)	(13)
Malingping	283	194	843	722
Wanasalam	542	46	-	-
Panggarangan	1 550	4 173	12	124
Cihara	1 088	1 156	11	58
Bayah	269	189	36	16
Cilograng	843	1 393	792	2 995
Cibeber	380	1 405	-	-
Cijaku	6 003	2 710	-	19
Cigemblong	111	187	14	7
Banjarsari	945	1 976	3 656	4 391
Cileles	-	-	-	-
Gunung Kencana	-	-	-	-
Bojongmanik	4	8	-	-
Cirinten	73	34	154	136
Leuwidamar	2 099	3 152	190	5 204
Muncang	1 957	604	-	-

Kecamatan Subdistrict	Pepaya/Papaya		Salak/Snakefruit	
	2021	2022*	2021	2022*
(1)	(10)	(11)	(12)	(13)
Sobang	460	268	-	13
Cipanas	555	2 015	20	225
Lebakgedong	6	48	-	-
Sajira	121	104	103	68
Cimarga	137	217	26	221
Cikulur	139	55	-	-
Warunggunung	13 409	17 340	-	8
Cibadak	170	385	-	1
Rangkasbitung	8 406	1 627	-	50
Kalanganyar	133	485	-	-
Maja	130	300	2	-
Curugbitung	793	1 308	41	152
Kabupaten Lebak	40 606	41 379	5 900	14 409

Lanjutan Tabel/*Continued Table* 5.1.13

Kecamatan Subdistrict	Sawo/ Sapodilla/Sawo		Sirsak/ Soursop	
	2021	2022*	2021	2022*
(1)	(10)	(11)	(12)	(13)
Malingping	514	813	1 081	509
Wanasalam	190	130	-	64
Panggarangan	60	116	159	112
Cihara	-	143	188	126
Bayah	-	135	312	437
Cilograng	684	540	559	764
Cibeber	-	-	-	-
Cijaku	-	15	294	53
Cigemblong	7	-	36	50
Banjarsari	35	-	4 687	9 635
Cileles	-	-	-	-
Gunung Kencana	-	-	262	155
Bojongmanik	1	2	33	44
Cirinten	15	12	114	55
Leuwidamar	417	447	8 006	4 421
Muncang	8	-	100	102

Kecamatan Subdistrict	Sawo/ Sapodilla/Sawo		Sirsak/ Soursop	
	2021	2022*	2021	2022*
(1)	(10)	(11)	(12)	(13)
Sobang	-	-	28	16
Cipanas	-	-	120	700
Lebakgedong	-	-	-	-
Sajira	199	148	1 392	490
Cimarga	-	35	380	314
Cikulur	40	-	93	30
Warunggunung	49	70	58	15
Cibadak	2	1	105	120
Rangkasbitung	-	3	9	8
Kalanganyar	-	-	151	530
Maja	-	-	75	50
Curugbitung	42	56	2 332	1 236
Kabupaten Lebak	2 262	2 666	20 574	20 036

Catatan/Note: ...

Sumber/Source: BPS, Statistik Pertanian Hortikultura SPH-BST/BPS-Statistics Indonesia, Agricultural Statistic for Horticulture SPH-BST

Tabel
Table 5.1.14

Produksi Buah-Buahan dan Sayuran Tahunan Menurut Jenis Tanaman di Kabupaten Lebak (kuintal), 2019–2022
Production of Annual Fruits and Vegetables by Kind of Plant in Lebak Regency (quintal), 2019–2022

Jenis Tanaman/Kind of Plants	2019	2020	2021	2022 ^x
(1)	(2)	(3)	(4)	(5)
Buah–Buahan/Fruits:				
Alpukat/Avocado	8 902	11 259	4 380	7 564
Belimbing/Star Fruit	1 393	1 903	4 152	1 966
Duku/Langsat/Kokosan/Duku	5 972	14 392	10 352	3 462
Durian/Durian	77 728	153 562	185 872	138 364
Jambu Biji/Guava	7 972	9 655	13 955	10 701
Jambu Air/Water Apple	4 445	3 856	9 802	28 974
Jeruk Siam/Kepron/Orange/Tangerine	1 304	2 211	2 881	3 643
Jeruk Besar/Pomelo	168	350	15	-
Mangga/Mango	71 663	62 796	25 108	34 484
Manggis/Mangosteen	63 356	87 255	30 696	23 663
Nangka/Cempedak/Jackfruit	13 693	10 837	14 001	12 607
Nenas/Pineapple	1 468	1 397	1 787	1 537
Pepaya/Papaya	50 791	48 894	40 606	41 379
Pisang/Banana	1 683 760	1 682 784	1 503 834	1 245 872
Rambutan/Rambutan	76 396	125 861	136 257	98 113
Salak/Snakefruit	2 177	2 299	5 900	14 409
Sawo/Sapodilla/Sawo	5 225	3 822	2 262	2 666

Lanjutan Tabel/*Continued Table 5.1.14*

Jenis Tanaman/ <i>Kind of Plants</i>	2019	2020	2021	2022 ^x
(1)	(2)	(3)	(4)	(5)
Sirsak/ <i>Soursop</i>	24 012	34 688	20 574	20 036
Sukun/ <i>Breadfruit</i>	7 965	14 777	14 106	15 245
Anggur	-	-	9	16
Apel	-	-	-	-
Buah Naga	9	26
Jeruk Lemon	215	166
Lengkeng	30	113
Sayuran/<i>Vegetables:</i>				
Melinjo/ <i>Gnetum/Melinjo</i>	61 159	43 589	14 925	11 699
Petai/ <i>Twisted Cluster Bean</i>	26 471	29 826	16 904	12 218

Catatan/*Note:* ...

Sumber/*Source:* BPS, Statistik Pertanian Hortikultura SPH-BST/*BPS-Statistics Indonesia, Agricultural Statistic for Horticulture SPH-BST*

Lanjutan Tabel/*Continued Table* 5.1.14

Jenis Tanaman/ <i>Kind of Plants</i>	2019	2020	2021	2022 ^x
(1)	(2)	(3)	(4)	(5)
Sirsak/ <i>Soursop</i>	24 012	34 688	20 574	20 036
Sukun/ <i>Breadfruit</i>	7 965	14 777	14 106	15 245
Anggur	-	-	9	16
Apel	-	-	-	-
Buah Naga	9	26
Jeruk Lemon	215	166
Lengkeng	30	113
Sayuran/<i>Vegetables:</i>				
Melinjo/ <i>Gnetum/Melinjo</i>	61 159	43 589	14 925	11 699
Petai/ <i>Twisted Cluster Bean</i>	26 471	29 826	16 904	12 218

Catatan/*Note:* ...Sumber/*Source:* BPS, Statistik Pertanian Hortikultura SPH-BST/*BPS-Statistics Indonesia, Agricultural Statistic for Horticulture SPH-BST*

**5.2 PERKEBUNAN
ESTATE CROPS**

Tabel 5.2.1 Luas Areal Tanaman Perkebunan Menurut Kecamatan dan Jenis Tanaman di Kabupaten Lebak (ha), 2021 dan 2022
Table 5.2.1 Planted Area of Estate Crops by Subdistrict and Type of Crops in Lebak Regency (ha), 2021 and 2022

Kecamatan Subdistrict	Kelapa Sawit/Oil Palm		Kelapa/Coconut	
	2021	2022 ^x	2021	2022 ^x
(1)	(2)	(3)	(4)	(5)
Malingping
Wanasalam
Panggarangan
Cihara
Bayah
Cilograng
Cibeber
Cijaku
Cigemblong
Banjarsari
Cileles
Gunung Kencana
Bojongmanik
Cirinten
Leuwidamar
Muncang

Kecamatan Subdistrict	Karet/Rubber		Kopi/Coffee	
	2021	2022 ^x	2021	2022 ^x
(1)	(6)	(7)	(8)	(9)
Sobang
Cipanas
Lebakgedong
Sajira
Cimarga
Cikulur
Warunggunung
Cibadak
Rangkasbitung
Kalanganyar
Maja
Curugbitung
Kabupaten Lebak

Lanjutan Tabel/Continued Table 5.2.1

Kecamatan Subdistrict	Kakao/Cocoa		Tebu/Sugar cane	
	2021	2022 ^x	2021	2022 ^x
(1)	(10)	(11)	(12)	(13)
Malingping
Wanasalam
Panggarangan
Cihara
Bayah
Cilograng
Cibeber
Cijaku
Cigemblong
Banjarsari
Cileles
Gunung Kencana
Bojongmanik
Cirinten
Leuwidamar
Muncang

Kecamatan Subdistrict	Kakao/Cocoa		Tebu/Sugar cane	
	2021	2022 ^x	2021	2022 ^x
(1)	(10)	(11)	(12)	(13)
Sobang
Cipanas
Lebakgedong
Sajira
Cimarga
Cikulur
Warunggunung
Cibadak
Rangkasbitung
Kalanganyar
Maja
Curugbitung
Kabupaten Lebak

Lanjutan Tabel/Continued Table 5.2.1

Kecamatan Subdistrict	Teh/Tea		Tembakau/Tobacco	
	2021	2022 ^x	2021	2022 ^x
(1)	(14)	(15)	(16)	(17)
Malingping
Wanasalam
Panggarangan
Cihara
Bayah
Cilograng
Cibeber
Cijaku
Cigemblong
Banjarsari
Cileles
Gunung Kencana
Bojongmanik
Cirinten
Leuwidamar
Muncang

Catatan/Note: ...

Sumber/Source: ...

Kecamatan Subdistrict	Teh/Tea		Tembakau/Tobacco	
	2021	2022 ^x	2021	2022 ^x
(1)	(14)	(15)	(16)	(17)
Sobang
Cipanas
Lebakgedong
Sajira
Cimarga
Cikulur
Warunggunung
Cibadak
Rangkasbitung
Kalanganyar
Maja
Curugbitung
Kabupaten Lebak

Catatan/Note: ...

Sumber/Source: ...

Tabel
Table 5.2.2

Produksi Perkebunan Menurut Kecamatan dan Jenis Tanaman di Kabupaten Lebak (ton), 2021 dan 2022
Production of Estates by Subdistrict and Type of Crops in Lebak Regency (ton), 2021 and 2022

Kecamatan Subdistrict	Kelapa Sawit/Oil Palm		Kelapa/Coconut	
	2021	2022 ^x	2021	2022 ^x
(1)	(2)	(3)	(4)	(5)
Malingping
Wanasalam
Panggarangan
Cihara
Bayah
Cilograng
Cibeber
Cijaku
Cigemblong
Banjarsari
Cileles
Gunung Kencana
Bojongmanik
Cirinten
Leuwidamar
Muncang

Kecamatan Subdistrict	Kelapa Sawit/Oil Palm		Kelapa/Coconut	
	2021	2022 ^x	2021	2022 ^x
(1)	(2)	(3)	(4)	(5)
Sobang
Cipanas
Lebakgedong
Sajira
Cimarga
Cikulur
Warunggunung
Cibadak
Rangkasbitung
Kalanganyar
Maja
Curugbitung
Kabupaten Lebak

Lanjutan Tabel/Continued Table 5.2.2

Kecamatan Subdistrict	Karet/Rubber		Kopi/Coffee	
	2021	2022 ^x	2021	2022 ^x
(1)	(6)	(7)	(8)	(9)
Malingping
Wanasalam
Panggarangan
Cihara
Bayah
Cilograng
Cibeber
Cijaku
Cigemblong
Banjarsari
Cileles
Gunung Kencana
Bojongmanik
Cirinten
Leuwidamar
Muncang

Kecamatan Subdistrict	Karet/Rubber		Kopi/Coffee	
	2021	2022 ^x	2021	2022 ^x
(1)	(6)	(7)	(8)	(9)
Sobang
Cipanas
Lebakgedong
Sajira
Cimarga
Cikulur
Warunggunung
Cibadak
Rangkasbitung
Kalanganyar
Maja
Curugbitung
Kabupaten Lebak

Lanjutan Tabel/*Continued Table* 5.2.2

Kecamatan Subdistrict	Kakao/Cocoa		Tebu/Sugar cane	
	2021	2022 ^x	2021	2022 ^x
	(1)	(10)	(11)	(12)
Malingping
Wanasalam
Panggarangan
Cihara
Bayah
Cilograng
Cibeber
Cijaku
Cigemblong
Banjarsari
Cileles
Gunung Kencana
Bojongmanik
Cirinten
Leuwidamar
Muncang

Kecamatan Subdistrict	Kakao/Cocoa		Tebu/Sugar cane	
	2021	2022 ^x	2021	2022 ^x
(1)	(10)	(11)	(12)	(13)
Sobang
Cipanas
Lebakgedong
Sajira
Cimarga
Cikulur
Warunggunung
Cibadak
Rangkasbitung
Kalanganyar
Maja
Curugbitung
Kabupaten Lebak

Lanjutan Tabel/Continued Table 5.2.2

Kecamatan Subdistrict	Teh/Tea		Tembakau/Tobacco	
	2021	2022 ^x	2021	2022 ^x
(1)	(14)	(15)	(16)	(17)
Malingping
Wanasalam
Panggarangan
Cihara
Bayah
Cilograng
Cibeber
Cijaku
Cigemblong
Banjarsari
Cileles
Gunung Kencana
Bojongmanik
Cirinten
Leuwidamar
Muncang

Catatan/Note: ...

Sumber/Source: ...

Kecamatan Subdistrict	Teh/Tea		Tembakau/Tobacco	
	2021	2022 ^x	2021	2022 ^x
(1)	(14)	(15)	(16)	(17)
Sobang
Cipanas
Lebakgedong
Sajira
Cimarga
Cikulur
Warunggunung
Cibadak
Rangkasbitung
Kalanganyar
Maja
Curugbitung
Kabupaten Lebak

Catatan/Note: ...

Sumber/Source: ...

Tabel
Table 5.2.3

Luas Areal Tanaman Perkebunan Rakyat Menurut Jenis Tanaman di Kabupaten Lebak (ha), 2018–2022
Planted Area of Estate Crops by Type of Crops in Lebak Regency (ha), 2018–2022

Jenis Tanaman <i>Kind of Plants</i>	2018	2019	2020	2021	2022 ^x
(1)	(2)	(3)	(4)	(5)	(6)
Tanaman Tahunan Perennial Crops					
Karet/ <i>Rubber</i>
Kelapa/ <i>Coconut</i>
Kelapa sawit/ <i>Oil palm</i>
Kopi/ <i>Coffee</i>
Kakao/ <i>Cocoa</i>
Teh/ <i>Tea</i>
Jambu mete/ <i>Cashew nut</i>
Pala/ <i>Nutmeg</i>
Lada/ <i>Pepper</i>
Tanaman Semusim Seasonal Crops
Tebu/ <i>Sugar cane</i>
Tembakau/ <i>Tobacco</i>
Nilam/ <i>Patchouli</i>

Catatan/Note:

Sumber/Source:

Tabel
Table 5.2.4

Produksi Perkebunan Rakyat Menurut Jenis Tanaman di Kabupaten Lebak (ton), 2018–2022
Production of Estates by Type of Crops in Lebak Regency (ton), 2018–2022

Jenis Tanaman <i>Kind of Plants</i>	2018	2019	2020	2021	2022 ^x
(1)	(2)	(3)	(4)	(5)	(6)
Tanaman Tahunan Perennial Crops
Karet/ <i>Rubber</i>
Kelapa/ <i>Coconut</i>
Kelapa sawit/ <i>Oil palm</i>
Kopi/ <i>Coffee</i>
Kakao/ <i>Cocoa</i>
Teh/ <i>Tea</i>
Jambu mete/ <i>Cashew nut</i>
Pala/ <i>Nutmeg</i>
Lada/ <i>Pepper</i>
Tanaman Semusim Seasonal Crops
Tebu/ <i>Sugar cane</i>
Tembakau/ <i>Tobacco</i>
Nilam/ <i>Patchouli</i>

Catatan/*Note*:

Sumber/*Source*:

<https://lebakkab.bps.go.id>

06

**INDUSTRI, PERTAMBANGAN,
DAN ENERGI**
INDUSTRY, MINING, AND ENERGY

Jumlah Pelanggan
Number of Customers
379 623

Air yang Disalurkan (m³)
Distributed Water (m³)
4 080 091

Nilai/Value (Rp)
26 526 812 355

PENJELASAN TEKNIS

1. Perusahaan Listrik Negara (PLN) adalah Perusahaan Umum Milik Negara yang mempunyai aktivitas kegiatan pembangkitan, transmisi, dan distribusi tenaga listrik.
2. Perusahaan Air Bersih adalah perusahaan yang mempunyai aktivitas dalam penampungan, penjernihan, dan penyaluran air baku atau air bersih dari terminal air melalui saluran air, pipa tangga, perusahaan industri, atau pengguna komersial lainnya.
3. Jumlah listrik/gas/air bersih yang terjual adalah banyaknya listrik/gas/air bersih yang disalurkan kepada para pelanggan.

TECHNICAL NOTES

1. *State Electricity Company (PLN) is a State owned company that has activities for electricity production, transmission and electricity distribution.*
2. *The Water Supply Company (PDAM) is a company with several activities such as the collection and purification of water and the distribution of water to households, industries, and other commercial users.*
3. *Sold electricity/gas/cleaned water is total electricity/gas/cleaned water distributed to customers.*

<https://lebakkab.bps.go.id>

ULASAN

Data yang disajikan dalam bab ini meliputi data listrik dan air yang bersumber dari Perusahaan Listrik Negara (PLN) dan Perusahaan Daerah Air Minum (PDAM) di Kabupaten Lebak. Jumlah pelanggan air di Kabupaten Lebak pada tahun 2022 sebanyak 379.623 pelanggan.

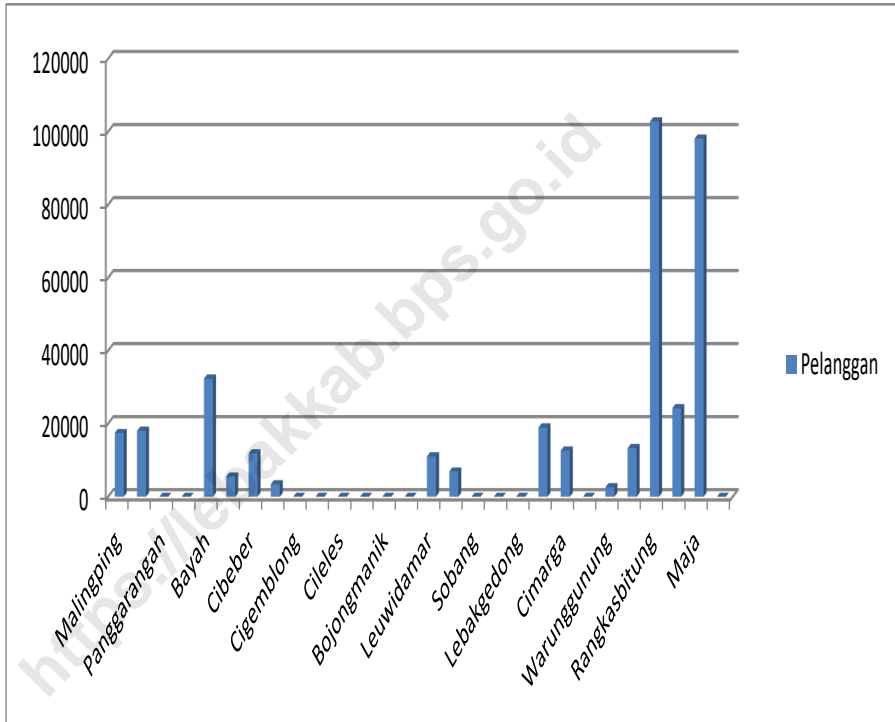
DESCRIPTION

This chapter contain data of electricity and clean water which sourced from State Electricity Amount of Local Water Company of Lebak Regency in 2022 is 379.623 customers.

<https://lebakkab.bps.go.id>

Gambar 6.1
Figures

Jumlah Pelanggan dan Air yang Disalurkan Menurut Kecamatan di Kabupaten Lebak, 2022
Number of Customers and Distributed Water by Subdistrict in Lebak Regency, 2022



Sumber/Source : PDAM Kabupaten Lebak/ PDAM of Lebak Regency

Tabel
Table 6.1

Daya Terpasang, Produksi, dan Distribusi Listrik PT. PLN (Persero) pada Cabang/Ranting PLN Menurut Kecamatan di Kabupaten Lebak, 2022
Installed Electricity Power, Production, and Distribution of PT. PLN (Persero) at PLN Branch by Subdistrict in Lebak Regency, 2022

Kecamatan Subdistrict	Daya Terpasang Installed Electricity Power (KW)	Produksi Listrik Electricity Production (KWh)	Listrik Terjual Electricity Sold (KWh)	Dipakai Sendiri Own Used (KWh)	Susut/Hilang Shrinkage/Lost (KWh)
(1)	(2)	(3)	(4)	(5)	(6)
Malingping
Wanasalam
Panggarangan
Cihara
Bayah
Cilograng
Cibeber
Cijaku
Cigemblong
Banjarsari
Cileles
Gunung Kencana
Bojongmanik
Cirinten
Leuwidamar
Muncang

Kecamatan Subdistrict	Daya Terpasang Installed Electricity Power (KW)	Produksi Listrik Electricity Production (KWh)	Listrik Terjual Electricity Sold (KWh)	Dipakai Sendiri Own Used (KWh)	Susut/ Hilang Shrinkage/ Lost (KWh)
(1)	(2)	(3)	(4)	(5)	(6)
Sobang
Cipanas
Lebakgedong
Sajira
Cimarga
Cikulur
Warunggunung
Cibadak
Rangkasbitung
Kalanganayar
Maja
Curugbitung
Kabupaten Lebak

Catatan/Note: ...

Sumber/Source: ...

Tabel
Table 6.2

**Jumlah Pelanggan Listrik Menurut Kecamatan di
Kabupaten Lebak, 2018–2022**
**Number of Electricity Customers by Subdistrict in Lebak
Regency, 2018–2022**

Kecamatan Subdistrict	2018	2019	2020	2021	2022
(1)	(2)	(3)	(4)	(5)	(6)
Malingping	22 142	...
Wanasalam	16 016	...
Panggarangan	13 075	...
Cihara	10 820	...
Bayah	18 184	...
Cilograng	7 935	...
Cibeber	20 086	...
Cijaku	8 556	...
Cigemblong	6 446	...
Banjarsari	16 553	...
Cileles	15 010	...
Gunung Kencana	11 507	...
Bojongmanik	5 600	...
Cirinten	7 292	...
Leuwidamar	13 226	...
Muncang	7 980	...

Kecamatan Subdistrict	2018	2019	2020	2021	2022
(1)	(2)	(3)	(4)	(5)	(6)
Sobang	9 400	...
Cipanas	13 932	...
Lebakgedong	6 238	...
Sajira	17 109	...
Cimarga	17 451	...
Cikulur	14 100	...
Warunggunung	18 290	...
Cibadak	20 053	...
Rangkasbitung	45 979	...
Kalanganyar	12 465	...
Maja	37 485	...
Curugbitung	8 102	...
Kabupaten Lebak	397 155	424 551	447 193	421 050	...

Catatan/Note: ...

Sumber/Source: PT. PLN (Persero) UP3 Banten Selatan/ Electricity Company Area of South Banten

Tabel
Table 6.3**Jumlah Pelanggan dan Air yang Disalurkan Menurut Kecamatan di Kabupaten Lebak, 2022**
Number of Customers and Distributed Water by Subdistrict in Lebak Regency, 2022

Kecamatan Subdistrict	Pelanggan Number of Customers	Air Disalurkan Distributed Water (m ³)	Nilai Value (Rp)
(1)	(2)	(3)	(4)
Malingping	17 494	239 629	1 330 958 815
Wanasalam	18 064	195 807	682 381 075
Panggarangan	-	-	-
Cihara	-	-	-
Bayah	32 372	389 985	2 468 602 080
Cilograng	5 548	65 195	374 665 910
Cibeber	11 866	165 358	846 182 785
Cijaku	3 456	47 878	199 964 190
Cigemblong	-	-	-
Banjarsari	-	-	-
Cileles	-	-	-
Gunung Kencana	-	-	-
Bojongmanik	-	-	-
Cirinten	-	-	-
Leuwidamar	11 061	151 391	893 398 560
Muncang	6 947	121 877	613 552 675

Kecamatan Subdistrict	Pelanggan Number of Customers	Air Disalurkan Distributed Water (m ³)	Nilai Value (Rp)
(1)	(2)	(3)	(4)
Sobang	-	-	-
Cipanas	-	-	-
Lebakgedong	-	-	-
Sajira	18 983	209 124	1 148 966 365
Cimarga	12 654	142 530	864 743 380
Cikulur	-	-	-
Warunggunung	2 631	26 402	207 640 430
Cibadak	13 340	155 966	856 098 365
Rangkasbitung	102 815	1 496 291	8 500 981 750
Kalanganyar	24 254	333 078	1 878 095 170
Maja	98 138	339 580	5 660 580 805
Curugbitung	-	-	-
Kabupaten Lebak	379 623	4 080 091	26 526 812 355

Catatan/Note:

Sumber/Source: PDAM Kabupaten Lebak/ PDAM of Lebak Regency

07

**PARIWISATA
TOURISM**

<https://lebakkab.bps.go.id>

PENJELASAN TEKNIS

1. Konsep dan definisi pariwisata mengikuti rekomendasi United Nations World Tourism Organization (UNWTO) dan International Union of Office Travel Organization (IUOTO).
2. Wisatawan mancanegara (wisman) adalah setiap pengunjung yang mengunjungi suatu negara di luar tempat tinggalnya, didorong oleh satu atau beberapa keperluan tanpa bermaksud memperoleh penghasilan di tempat yang dikunjungi dan lamanya kunjungan tersebut tidak lebih dari satu tahun (12 bulan).
3. Usaha penyedia akomodasi adalah usaha yang menyediakan pelayanan penginapan yang dapat dilengkapi dengan pelayanan pariwisata lainnya.
4. Usaha penyediaan akomodasi dapat berupa hotel, vila, pondok wisata, bumi perkemahan, persinggahan karavan, dan akomodasi lainnya yang digunakan untuk tujuan pariwisata.

TECHNICAL NOTES

1. *The concept and definition of tourism refers to the recommendation of the United Nations World Tourism*
2. *Organization (UNWTO) and International Union of Office Travel Organization (IUOTO).*
3. *An international visitor is any person visiting a country other than his usual place of residence for any reason other than for earning income in the country visited, and the length of stay is no more than one year (12 months).*
4. *The business of providing accomodation is a bussiness that provides specialty services that can be equipped with other tourism services. It includes hotel, villa, cottage, camping, caravan stop, and other accomodation that are used for tourism purpose.*
5. *Hotel is daily supply of accomodation rooms within a building which can be equipped with eating and drinking services, entertainment activities and/or*

<https://lebakkab.bps.go.id>

ULASAN

Pada tahun 2022 dengan angka sangat sangat sementara di Kabupaten Lebak terdapat rumah makan/restoran sebanyak 58.

Kecamatan yang memiliki restoran terbanyak yaitu Kecamatan Rangkasbitung (35 restoran/rumah makan).

DESCRIPTION

In 2022 at Lebak Regency with Very very preliminary figures there are 58 restaurants, most of them located in Rangkasbitung Subdistrict (35 restaurants),

<https://lebakkab.bps.go.id>

Gambar 7.1
Figures

Jumlah Rumah Makan/Restoran Menurut Kecamatan di Kabupaten Lebak, 2022
Number of Restaurants by Subdistrict in Lebak Regency, 2022



Sumber/Source : Dinas Pariwisata Kabupaten Lebak/ Sport, Culture and Tourism Service of Lebak Regency

Tabel
Table 7.1

**Jumlah Rumah Makan/Restoran Menurut Kecamatan di
Kabupaten Lebak, 2019–2022**
**Number of Restaurants by Subdistrict in Lebak Regency,
2019–2022**

Kecamatan Subdistrict	2019	2020	2021 xx	2022 xxx
(1)	(2)	(3)	(4)	(5)
Malingping	11	11	-	3
Wanasalam	-	-	-	1
Panggarangan	-	-	-	-
Cihara	-	-	-	-
Bayah	3	3	-	1
Cilograng	1	1	-	-
Cibeber	-	-	-	2
Cijaku	-	-	-	-
Cigemblong	-	-	-	-
Banjarsari	1	1	-	2
Cileles	-	-	-	1
Gunung Kencana	-	-	-	-
Bojongmanik	-	-	-	-
Cirinten	-	-	-	-
Leuwidamar	1	1	-	-
Muncang	-	-	-	-

Kecamatan Subdistrict	2019	2020	2021	2022
(1)	(2)	(3)	(4)	(5)
Sobang	1	1	-	-
Cipanas	1	1	-	1
Lebakgedong	-	-	-	-
Sajira	-	-	-	-
Cimarga	-	-	-	-
Cikulur	1	1	-	1
Warunggunung	2	2	-	4
Cibadak	5	5	-	5
Rangkasbitung	28	29	-	35
Kalanganyar	1	1	-	5
Maja	1	1	-	8
Curugbitung	-	-	-	1
Kabupaten Lebak	57	58	-	70

Catatan/Note: ...

Sumber/Source: Dinas Pariwisata Kabupaten Lebak/ Sport, Culture and Tourism Service of Lebak Regency

<https://lebakkab.bps.go.id>

08

TRANSPORTASI DAN KOMUNIKASI
*TRANSPORTATION
AND COMMUNICATION*

Panjang Jalan
Kabupaten
Menurut Jenis
Permukaan Jalan
(km)

Aspal/Paved

589,733

Kerikil/Gravel

10,300

Lainnya/Others

173,697

Baik/Good

268,716

Sedang/Moderat

261,571

Rusak/Damage

113,887

Rusak Berat/Severely Damage

129,756

Panjang Jalan
Kabupaten
Menurut
Kondisi Jalan
(km)

PENJELASAN TEKNIS

1. Data transportasi dan komunikasi meliputi Panjang jalan, Angkutan darat, Pos dan telekomunikasi.
2. Data panjang jalan negara dan jalan provinsi bersumber dari DPU Bina Marga Provinsi Banten. Sedangkan jalan kabupaten bersumber dari DPU Bina Marga Kabupaten Lebak.
3. Kantor pos adalah tempat pemberi pelayanan komunikasi tertulis dan atau surat elektronik, layanan paket, layanan logistik, layanan transaksi keuangan, dan layanan keagenan pos untuk kepentingan umum.

TECHNICAL NOTES

1. *Data on transportation and communications cover Length of road, Land transportation, Post and telecommunication.*
2. *Data on the length of state and provincial roads were taken from the Public Work Service Bina Marga of Banten Province. While the regency roads data were taken from Public Bina Marga of Lebak Regency.*
3. *Post office is a service provider facility of written communication and or electronic mail, parcel service, logistics services, financial transaction services, and postal services to the public.*

<https://lebakkab.bps.go.id>

ULASAN

Pada bab ini menyajikan data terkait perkembangan transportasi dan komunikasi di Kabupaten Lebak . Data yang disajikan bersumber dari Dinas Pekerjaan Umum dan Penataan Ruang Kabupaten Lebak , Dinas Perumahan Rakyat , Kawasan Pemukiman dan Perhubungan

Pada tahun 2022, di Kabupaten Lebak tercatat panjang jalan kabupaten/kota sepanjang 773,93 km. Dimana 268,716 km jalan dalam kondisi baik.

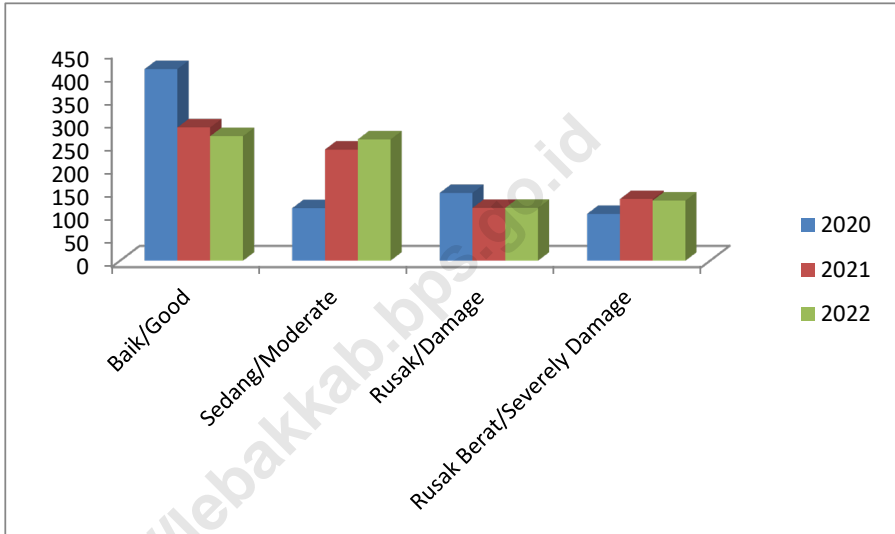
DESCRIPTION

This chapter containt data about development in transportation and communication section in Lebak Regency. Data sourced from Department. Public Work and Spatial Manage of Lebak Regency, Department of Public Housing, Resettlement and Transportation Area of Lebak Regency.

In 2022, Government of Lebak Regency have registered the lenght of regency roads is 773,93 km. Which is 268,716 in good condition.

Gambar 8.1
Figures

**Panjang Jalan Menurut Kondisi Jalan di Kabupaten
Lebak (km), 2020–2022**
*Length of Roads by Condition of Roads in Lebak Regency
(km), 2020–2022*



Sumber/Source : Dinas Pekerjaan Umum dan Penataan Ruang Kabupaten Lebak/ Public Work and Spatial Manage
Lebak Regency

8.1 TRANSPORTASI TRANSPORTATION

Tabel 8.1.1 Panjang Jalan¹ Menurut Tingkat Kewenangan Pemerintahan di Kabupaten Lebak (km), 2020–2022
Table 8.1.1 Length of Roads¹ by Level of Government Authority in Lebak Regency (km), 2020–2022

Tingkat Kewenangan Pemerintahan Level of Government Authority	2020	2021	2022
(1)	(2)	(3)	(4)
Negara ² /State ²
Provinsi/Province
Kabupaten/Kota Regency/Municipality	773,93	773,93	773,93
Jumlah/Total	773,93	773,93	773,93

Catatan/Note: ¹ Data tidak termasuk panjang jalan tol/Excluding toll road

² Berdasarkan Keputusan Menteri Pekerjaan Umum dan Perumahan Rakyat No. 248/KPTS/M/2016/Based on Public Work and Public Housing Ministerial Decree No. 248/KPTS/M/2016

Sumber/Source: Dinas Pekerjaan Umum dan Penataan Ruang Kabupaten Lebak/ Public Work and Spatial Manage Lebak Regency

Tabel 8.1.2 Panjang Jalan Menurut Jenis Permukaan Jalan di Kabupaten Lebak (km), 2020–2022
Length of Roads by Type of Road Surface in Lebak Regency (km), 2020–2022

Jenis Permukaan Jalan Type of Road Surface	2020	2021	2022
(1)	(2)	(3)	(4)
Aspal/Paved	506,205	471,662	589,733
Kerikil/Gravel	150,093	171,546	10,300
Tanah/Soil	-	-	-
Lainnya/Others	117,632	130,722	173,897
Jumlah/Total	773,93	773,93	773,93

Catatan/Note: ...

Sumber/Source: Dinas Pekerjaan Umum dan Penataan Ruang Kabupaten Lebak/ Public Work and Spatial Manage Lebak Regency

Tabel 8.1.3 Panjang Jalan Menurut Kondisi Jalan di Kabupaten Lebak (km), 2020–2022
Table Length of Roads by Condition of Roads in Lebak Regency (km), 2020–2022

Kondisi Jalan Condition of Roads	2020	2021	2022
(1)	(2)	(3)	(4)
Baik/Good	413,55	287,51	268,716
Sedang/Moderate	113,183	239,765	261,571
Rusak/Damage	146,115	113,762	113,887
Rusak Berat/Severely Damage	101,082	132,896	129,756
Jumlah/Total	773,93	773,93	773,93

Catatan/Note: ...

Sumber/Source: Dinas Pekerjaan Umum dan Penataan Ruang Kabupaten Lebak/ Public Work and Spatial Manage Lebak Regency

8.2 KOMUNIKASI COMMUNICATION

Tabel 8.2.1 Jumlah Kantor Pos Pembantu Menurut Kecamatan di Kabupaten Lebak, 2019–2022
Number of Post Offices Subsidiaries by Subdistrict in Lebak Regency, 2019–2022

Kecamatan Subdistrict	2019	2020	2021	2022
(1)	(2)	(3)	(4)	(5)
Malingping	1	1	1	1
Wanasalam	1	1	1	1
Panggarangan	-	-	-	-
Cihara	-	-	-	-
Bayah	1	1	1	1
Cilograng	-	-	-	-
Cibeber	1	1	1	1
Cijaku	-	-	-	-
Cigemblong	-	-	-	-
Banjarsari	1	1	1	1
Cileles	-	-	-	-
Gunung Kencana	1	1	1	1
Bojongmanik	-	-	-	-
Cirinten	-	-	-	-
Leuwidamar	1	1	1	1
Muncang	-	-	-	-

Kecamatan Subdistrict	2019	2020	2021	2022
(1)	(2)	(3)	(4)	(5)
Sobang	-	-	-	-
Cipanas	1	1	1	1
Lebakgedong	-	-	-	-
Sajira	-	-	-	-
Cimarga	-	-	-	-
Cikulur	-	-	-	-
Warunggunung	1	1	1	1
Cibadak	-	-	-	-
Rangkasbitung	1	1	1	1
Kalanganyar	-	-	-	-
Maja	1	1	1	1
Curugbitung	-	-	-	-
Kabupaten Lebak	11	11	11	12


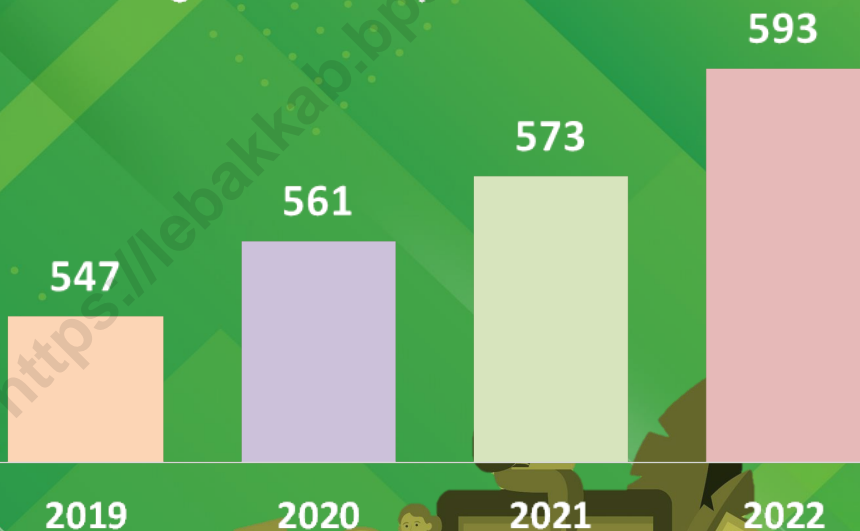
Catatan/Note: ...

Sumber/Source: . PT POS Indonesia Kabupaten Lebak/ PT POS Indonesia Lebak Regency

09

PERBANKAN, KOPERASI DAN HARGA-HARGA *BANKING, COOPERATIVE, DAN PRICES*

Perkembangan Jumlah Koperasi



PENJELASAN TEKNIS

1. Koperasi terdiri dari koperasi primer dan sekunder. Data mengenai koperasi bersumber dari Dinas Koperasi dan Usaha Mikro Kecil Kabupaten Lebak. Koperasi primer adalah koperasi yang anggotanya orang seorang dimana wilayah keanggotaannya meliputi satu kabupaten dan kewenangan pembinaannya menjadi tanggung jawab kabupaten. Sedangkan koperasi sekunder adalah koperasi yang anggotanya terdiri dari koperasi primer dan wilayah keanggotaannya meliputi satu kabupaten yang kewenangan pembinaannya menjadi tanggung jawab kabupaten.

TECHNICAL NOTES

1. *primary cooperatives and secondary cooperatives. The data of cooperative can be obtained from The Cooperative and Trade Micro, Small, and Medium Service of Lebak Regency. Primary cooperative is the cooperative that has member with individually status in a regency, and departement of cooperative and small and medium enterprise in regency level has responsibility to guide and build that kind of cooperatives. Secondary cooperative is the cooperative that has member from some primary cooperatives in a regency, and departement of cooperative and small and medium level enterprise in regency level has responsibilty to guide and build them.*

<https://lebakkab.bps.go.id>

ULASAN

Pada bab ini menyajikan data mengenai perkembangan sektor ekonomi di Kabupaten Lebak khususnya bidang koperasi. Pada tahun 2022, di Kabupaten Lebak tercatat 593 koperasi aktif. Jumlah koperasi aktif yang paling banyak berada di Kecamatan Rangkasbitung (173 koperasi) dan Kecamatan Cibadak (44 koperasi).

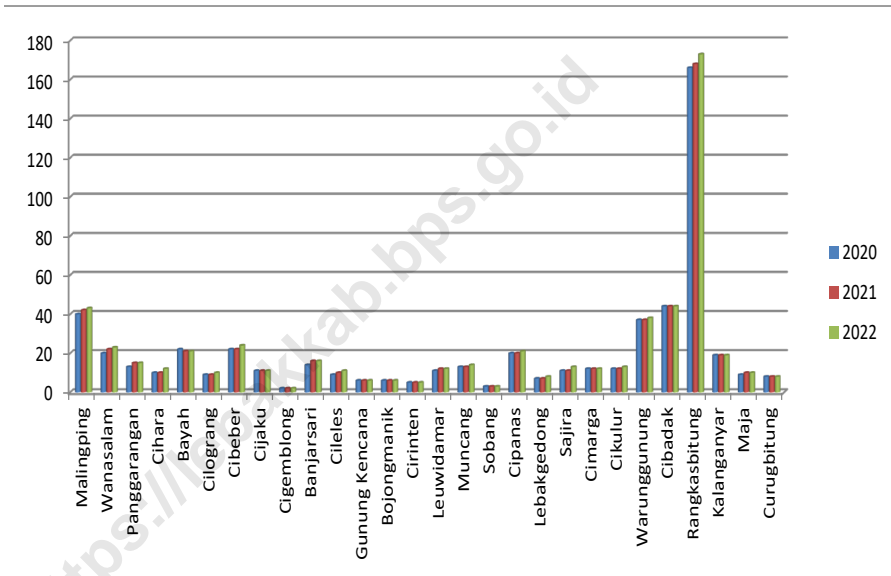
DESCRIPTION

this chapter contain data about development in economics sector in Lebak Regency, especially about cooperatives. In 2022, government have registered there are 467 active cooperatives. Number of cooperatives the most located in Rangkasbitung Subdistrict (173 cooperatives) and Cibadak Subdistric (44 cooperatives).

<https://lebakkab.bps.go.id>

Gambar 9.1
Figures

Jumlah Koperasi Aktif Menurut Kecamatan di Kabupaten Lebak, 2020–2022
Number of Active Cooperative by Subdistrict in Lebak Regency, 2020–2022



Sumber/Source : Kantor Kementrian Koperasi dan UKM Kabupaten Lebak/ Department of Cooperatives and Micro Bussiness

Tabel
Table 9.1

**Jumlah Koperasi Aktif Menurut Kecamatan di Kabupaten
Lebak, 2019–2022**
**Number of Active Cooperative by Subdistrict in Lebak
Regency, 2019–2022**

Kecamatan Subdistrict	2019	2020	2021	2022
(1)	(2)	(3)	(4)	(5)
Malingping	40	40	42	43
Wanasalam	18	20	22	23
Panggarangan	13	13	15	15
Cihara	9	10	10	12
Bayah	19	22	21	21
Cilograng	9	9	9	10
Cibeber	19	22	22	24
Cijaku	11	11	11	11
Cigemblong	2	2	2	2
Banjarsari	14	14	16	16
Cileles	9	9	10	11
Gunung Kencana	6	6	6	6
Bojongmanik	6	6	6	6
Cirinten	5	5	5	5
Leuwidamar	11	11	12	12
Muncang	13	13	13	14

Kecamatan Subdistrict	2019	2020	2021	2022
(1)	(2)	(3)	(4)	(5)
Sobang	3	3	3	3
Cipanas	20	20	20	21
Lebakgedong	6	7	7	8
Sajira	11	11	11	13
Cimarga	12	12	12	12
Cikulur	12	12	12	13
Warunggunung	37	37	37	38
Cibadak	42	44	44	44
Rangkasbitung	164	166	168	173
Kalanganyar	19	19	19	19
Maja	9	9	10	10
Curugbitung	8	8	8	8
Kabupaten Lebak	522	547	560	593

Catatan/Note: ...

Sumber/Source: Kantor Kementerian Koperasi dan UKM Kabupaten Lebak/ Department of Cooperatives and Micro Bussiness

Tabel
Table 9.2**Jumlah Koperasi Menurut Jenis Koperasi dan Kecamatan di Kabupaten Lebak, 2022**
Number of Cooperative by Kind of Cooperative and Subdistrict in Lebak Regency, 2022

Kecamatan Subdistrict	Jenis Koperasi/ Kind of Cooperative					Jumlah Total
	KUD	KPRI	KOPKAR	KOPPAS	Lainnya Other	
(1)	(2)	(3)	(4)	(5)	(6)	(7)
Malingping	3	3	-	-	58	64
Wanasalam	1	1	2	-	26	30
Panggarangan	1	2	-	-	20	23
Cihara	1	1	-	-	13	15
Bayah	1	3	2	-	26	32
Cilograng	1	-	-	-	12	13
Cibeber	2	-	1	1	40	44
Cijaku	1	1	1	-	16	19
Cigemblong	-	-	-	-	2	2
Banjarsari	2	1	-	1	18	22
Cileles	1	2	1	1	16	21
Gunung Kencana	1	1	-	1	9	12
Bojongmanik	2	1	-	-	7	10
Cirinten	-	-	-	-	5	5
Lewidamar	1	-	-	-	23	24
Muncang	1	1	-	1	17	20

Kecamatan Subdistrict	Jenis Koperasi/ Kind of Cooperative					Jumlah Total
	KUD	KPRI	KOPKAR	KOPPAS	Lainnya Other	
(1)	(2)	(3)	(4)	(5)	(6)	(7)
Sobang	-	-	-	-	-	-
Cipanas	2	2	1	-	34	39
Lebakgedong	-	-	-	-	8	8
Sajira	2	1	1	-	27	31
Cimarga	2	2	-	-	20	24
Cikulur	1	2	1	-	19	23
Warunggunung	2	-	-	-	57	59
Cibadak	1	4	-	-	55	60
Rangkasbitung	1	32	15	1	188	237
Kalanganyar	1	1	-	-	31	33
Maja	1	1	2	-	22	26
Curugbitung	1	-	-	-	13	14
Kabupaten Lebak	33	62	27	6	782	910

Catatan/Note: ...

Sumber/Source: Kantor Kementerian Koperasi dan UKM Kabupaten Lebak/ Department of Cooperatives and Micro Bussiness

10

PENGELUARAN PENDUDUK *POPULATION EXPENDITURE*

<https://lebakkab.bps.go.id>

PENJELASAN TEKNIS

1. Rata-rata pengeluaran per kapita sebulan adalah biaya yang dikeluarkan untuk konsumsi semua anggota rumah tangga selama sebulan dibagi dengan banyaknya anggota rumah tangga. Pengeluaran untuk konsumsi makanan dihitung selama seminggu terakhir, sedangkan konsumsi bukan makanan dihitung sebulan dan setahun terakhir. Baik konsumsi makanan maupun bukan makanan selanjutnya dikonversikan ke dalam pengeluaran rata-rata sebulan. Angka konsumsi/pengeluaran rata-rata per kapita yang disajikan dalam publikasi ini diperoleh dari hasil bagi jumlah konsumsi seluruh rumah tangga (baik mengonsumsi makanan maupun tidak) terhadap jumlah penduduk.

TECHNICAL NOTES

1. *Average spending per capita a month is the cost incurred for the consumption of all household members during the month divided by the number of household members. Expenditure for food consumption is calculated for the past week, while non-food consumption is calculated for the past month and year. Both food and non-food consumption are then converted into a month's average expenditure. The average per capita consumption/expenditure figure presented in this publication is obtained from the quotient of the total consumption of all households (whether consuming food or not) to the total population.*

<https://lebakkab.bps.go.id>

ULASAN

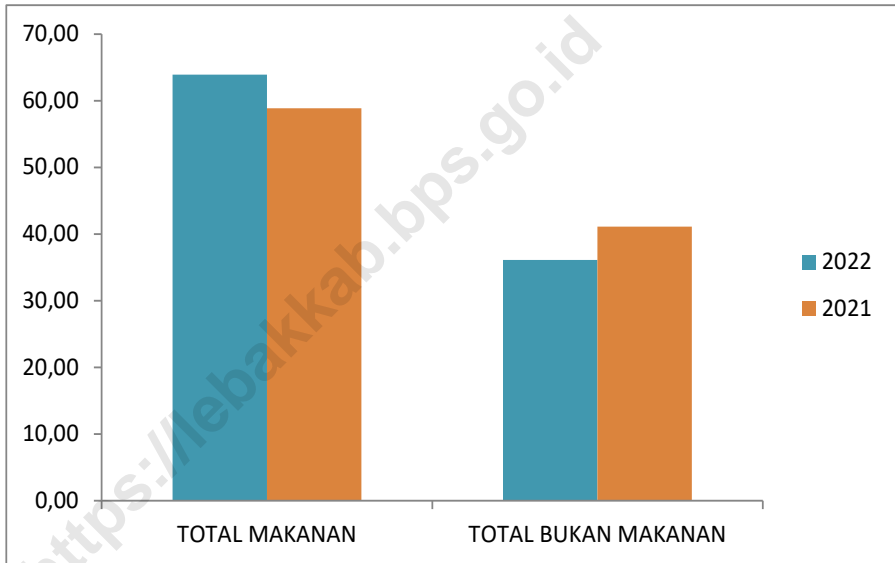
Data Susenas memberikan informasi kesejahteraan masyarakat yang direpresentasikan melalui pengeluaran konsumsi rumah tangga. Pada data kelompok pengeluaran Susenas 2022 menunjukkan adanya informasi yang sangat menarik untuk dicermati dalam hal pengeluaran konsumsi makanan.

DESCRIPTION

Susenas data provides information on community welfare represented by household consumption expenditure. The 2022 Susenas expenditure group data shows that there is very narrative information to be observed in terms of food consumption expenditure

<https://lebakkab.bps.go.id>

Gambar 10.1 Rata-rata Pengeluaran per Kapita Sebulan menurut Kelompok Komoditas di Kabupaten Lebak (%), 2021-2022
Figures Average Monthly Expenditure Per Capita by Commodity Group in Lebak Regency (%), 2021-2022



Sumber/Source : BPS, Survei Sosial Ekonomi Nasional (Susenas) Maret 2021 dan Maret 2022/BPS-Statistics Indonesia, National Socioeconomic Survey

Tabel
Table 10.1

Rata-rata Pengeluaran per Kapita Sebulan Menurut Kelompok Komoditas (rupiah) di Kabupaten Lebak, 2021 dan 2022
Monthly Average Expenditure per Capita by Commodity Group (rupiahs) in Lebak Regency, 2021 and 2022

Kelompok Komoditas/Commodity Group	2021	2022
(1)	(2)	(3)
Makanan/Food		
Padi-padian/ <i>Cereals</i>	73 054	83 063
Umbi-umbian/ <i>Tubers</i>	7 707	8 832
Ikan/udang/cumi/kerang/ <i>Fish/shrimp/common squid/shells</i>	49 492	55 183
Daging/ <i>Meat</i>	27 799	35 897
Telur dan susu/ <i>Eggs and milk</i>	24 400	28 694
Sayur-sayuran/ <i>Vegetables</i>	48 048	48 514
Kacang-kacangan/ <i>Legumes</i>	14 436	15 943
Buah-buahan/ <i>Fruits</i>	22 584	31 596
Minyak dan kelapa/ <i>Oil and coconut</i>	17 773	24.64
Bahan minuman/ <i>Beverage stuffs</i>	22 784	21 863
Bumbu-bumbuan/ <i>Spices</i>	15 914	16 491
Konsumsi lainnya/ <i>Miscellaneous food items</i>	11 830	14 929
Makanan dan minuman jadi/ <i>Prepared food and beverages</i>	178 458	213 396
Rokok/ <i>Cigarettes</i>	131 668	158 833
Jumlah makanan/Total food	645 947	757 875
Bukan makanan/Non-food		
Perumahan dan fasilitas rumah tangga/ <i>Housing and household facilities</i>	227 098	226 605
Aneka barang dan jasa/ <i>Goods and services</i>	86 987	99 783
Pakaian, alas kaki, dan tutup kepala/ <i>Clothing, footwear, and headgear</i>	29 261	29 761
Barang tahan lama/ <i>Durable goods</i>	68 271	27 463
Pajak, pungutan, dan asuransi/ <i>Taxes and insurance</i>	26 258	27 769
Keperluan pesta dan upacara/kenduri/ <i>Parties and ceremonies</i>	13 189	16 736
Jumlah bukan makanan/Total non-food	451 064	428 117
Jumlah/Total	1 097 013	1 185 992

Catatan/Note: ...

Sumber/Source: BPS, Survei Sosial Ekonomi Nasional (Susenas) Maret 2021 dan Maret 2022/BPS-Statistics Indonesia, National Socioeconomic Survey

Tabel
Table 10.2**Persentase Pengeluaran per Kapita Sebulan Menurut
Kelompok Komoditas di Kabupaten Lebak, 2021 dan 2022**
**Percentage of Monthly Expenditure per Capita by
Commodity Group in Lebak Regency, 2021 and 2022**

Kelompok Komoditas/Commodity Group	2021	2022
(1)	(2)	(3)
Makanan/Food		
Padi-padian/ <i>Cereals</i>	6,66	7,00
Umbi-umbian/ <i>Tubers</i>	0,70	0,74
Ikan/udang/cumi/kerang/ <i>Fish/shrimp/common squid/shells</i>	4,51	4,65
Daging/ <i>Meat</i>	2,53	3,03
Telur dan susu/ <i>Eggs and milk</i>	2,22	2,42
Sayur-sayuran/ <i>Vegetables</i>	4,38	4,09
Kacang-kacangan/ <i>Legumes</i>	1,32	1,34
Buah-buahan/ <i>Fruits</i>	2,06	2,66
Minyak dan kelapa/ <i>Oil and coconut</i>	1,62	2,08
Bahan minuman/ <i>Beverage stuffs</i>	2,08	1,84
Bumbu-bumbuan/ <i>Spices</i>	1,45	1,39
Konsumsi lainnya/ <i>Miscellaneous food items</i>	1,08	1,26
Makanan dan minuman jadi/ <i>Prepared food and beverages</i>	16,27	17,99
Rokok/ <i>Cigarettes</i>	12,00	13,39
Jumlah makanan/Total food	58,88	63,90
Bukan makanan/Non-food		
Perumahan dan fasilitas rumah tangga/ <i>Housing and household facilities</i>	20,70	19,11
Aneka barang dan jasa/ <i>Goods and services</i>	7,93	8,41
Pakaian, alas kaki, dan tutup kepala/ <i>Clothing, footwear, and headgear</i>	2,67	2,51
Barang tahan lama/ <i>Durable goods</i>	6,22	2,32
Pajak, pungutan, dan asuransi/ <i>Taxes and insurance</i>	2,39	2,34
Keperluan pesta dan upacara/kenduri/ <i>Parties and ceremonies</i>	1,20	1,41
Jumlah bukan makanan/Total non-food	41,12	36,10
Jumlah/Total	100,00	100,00

Catatan/Note: ...

Sumber/Source: BPS, Survei Sosial Ekonomi Nasional (Susenas) Maret 2021 dan Maret 2022/BPS-Statistics Indonesia, National Socioeconomic Survey

Tabel
Table 10.3

Persentase Penduduk Menurut Golongan Pengeluaran Per Kapita Sebulan di Kabupaten Lebak, 2022
Percentage of Population by Class of Monthly Expenditure per Capita in Lebak Regency, 2022

Golongan Pengeluaran Per Kapita Sebulan (rupiah) Class of Monthly Expenditure per Capita (rupiahs)	Persentase Penduduk Percentage of Population
(1)	(2)
< 150 000	-
150 000–199 999	-
200 000–299 999	0,73
300 000–499 999	9,58
500 000–749 999	21,02
750 000–999 999	17,82
1 000 000–1 499 999	28,71
> 1 500 000	22,14
Jumlah/Total	100,00

Catatan/Note: ...

Sumber/Source: BPS, Survei Sosial Ekonomi Nasional (Susenas) Maret/BPS-Statistics Indonesia, National Socioeconomic Survey March

11

PERDAGANGAN *TRADE*

<https://lebakkab.bps.go.id>

PENJELASAN TEKNIS

1. Pasar adalah suatu tempat bertemunya antara penjual dan pembeli dalam melakukan transaksi jual beli baik produk barang maupun jasa.
2. Toko atau kedai adalah sebuah tempat tertutup yang di dalamnya terjadi kegiatan perdagangan dengan jenis benda atau barang yang khusus, misalnya toko buku, toko buah, dan sebagainya.
3. Secara fungsi ekonomi, istilah "kios" sesungguhnya hampir sama dengan "toko". Akan tetapi pada perkembangan istilah, kios cenderung bersifat sederhana, dan kios umumnya berada di pasar.
4. Secara fungsi ekonomi, istilah "warung" sesungguhnya hampir sama dengan "toko". Akan tetapi pada perkembangan istilah, kedai dan warung cenderung bersifat tradisional dan sederhana, dan warung umumnya dikaitkan dengan tempat penjualan makanan dan minuman.

TECHNICAL NOTES

1. *The market is a meeting place between sellers and buyers in buying and selling transactions both products and services.*
2. *A shop or shop is a closed place in which trading activities occur with special types of objects or goods, for example bookstores, fruit shops, and so on.*
3. *In terms of economic function, the term "kiosk" is actually almost the same as "shop". However, in the development of the term, kiosks tend to be simple, and kiosks are generally in the market.*
4. *In terms of economic function, the term "warung" is actually almost the same as "shop". However, in the development of the term, stalls and stalls tend to be traditional and simple, and stalls are generally associated with food and beverage outlets*

<https://lebakkab.bps.go.id>

ULASAN

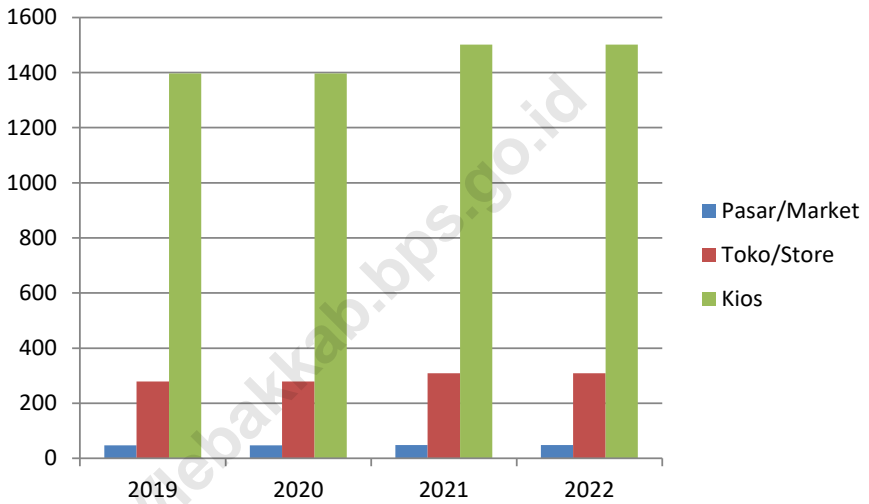
Kabupaten Lebak memiliki pasar modern dan pasar tradisional sebagai sarana perdagangan. Pasar di Kabupaten Lebak memiliki empat puluh delapan pasar.

DESCRIPTION

In terms of economic function, the term "warung" is actually almost the same as "shop". However, in the development of the term, stalls and stalls tend to be traditional and simple, and stalls are generally associated with food and beverage outlets.

Gambar 11.1
Figures

Jumlah Sarana Perdagangan Menurut Jenisnya di Kabupaten Lebak, 2019–2022
Number of Trading Facilities by Type of Facility in Lebak Regency, 2019–2022



Sumber/Source : Dinas Perindustrian dan Perdagangan /Department of Industry and Commerce of Lebak Regency

Tabel
Table 11.1

**Jumlah Sarana Perdagangan Menurut Jenisnya di
Kabupaten Lebak, 2019–2022**
**Number of Trading Facilities by Type of Facility in Lebak
Regency, 2019–2022**

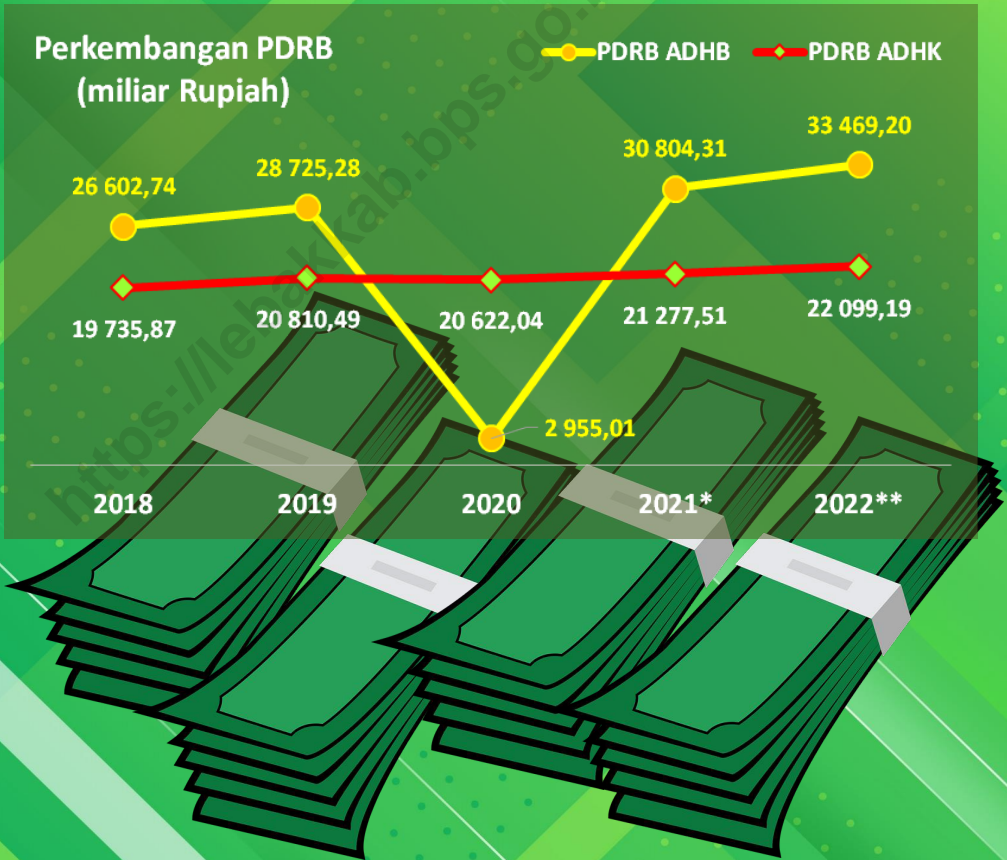
Jenis Sarana Perdagangan <i>Type of Trading Facilities</i>	2019	2020	2021	2022
(1)	(2)	(3)	(4)	(5)
Pasar/Market	47	47	48	48
Toko/Store	279	279	309	309
Kios	1 397	1 397	1 501	1 501
Warung	-	-	-	-
Jumlah/Total	1 723	1 723	1 858	1 858

Catatan/Note: ...

Sumber/Source: Dinas Perindustrian dan Perdagangan /Department of Industry and Commerce of Lebak Regency

12

SISTEM NERACA REGIONAL SYSTEM OF REGIONAL ACCOUNTS



PENJELASAN TEKNIS

1. Produk Domestik Regional Bruto (PDRB) pada tingkat regional (provinsi, kabupaten/ kota) menggambarkan kemampuan suatu wilayah untuk menciptakan nilai tambah pada suatu waktu tertentu. Untuk menyusun PDB maupun PDRB digunakan 2 pendekatan, yaitu lapangan usaha dan pengeluaran. Keduanya menyajikan komposisi data nilai tambah dirinci menurut sumber kegiatan ekonomi (lapangan usaha) dan menurut komponen penggunaannya. PDB maupun PDRB dari sisi lapangan usaha merupakan penjumlahan seluruh komponen nilai tambah bruto yang mampu diciptakan oleh sektor-sektor ekonomi atas berbagai aktivitas produksinya. Sedangkan dari sisi pengeluaran menjelaskan tentang penggunaan dan nilai tambah tersebut.
2. PDRB menurut lapangan usaha mengalami perubahan klasifikasi dari 9 lapangan usaha menjadi 17 lapangan usaha. PDB menurut lapangan usaha dirinci menurut total nilai tambah dari seluruh sektor ekonomi yang mencakup lapangan usaha Pertanian, Kehutanan, dan Perikanan; Pertambangan dan Penggalian; Industri Pengolahan; Pengadaan Listrik dan Gas; Pengadaan Air,

TECHNICAL NOTES

1. *The basic measure of the value added arising from economic activity is known as Gross Regional Domestic Product (GRDP) at the regional level (provinces/ regencies/ municipalities). To compile these statistics, two approaches have been used, i.e. "production approach" and "expenditure approach". The first approach is to measure value added produced by various kinds of economic activities, while the second approach is to measure final uses of the country's output. In other words, GDP/GRDP is the sum of total value added produced by all economic industries (activities) and the way of using it.*
2. *GRDP by industry classification changes from 9 sectors to 17 industries. GDP by industry is classified by types of economic activities such as Agriculture, Forestry and Fishing; Mining and Quarrying; Manufacturing; Electricity and Gas; Water supply, Sewerage, Waste Management and Remediation Activities; Construction; Wholesale and Retail Trade, Repair of Motor Vehicles and Motorcycles; Transportation and Storage; Accommodation and Food Service Activities; Information*

Pengelolaan Sampah, Limbah dan Daur Ulang; Konstruksi; Perdagangan Besar dan Eceran, Reparasi Mobil dan Sepeda Motor; Transportasi dan Pergudangan; Penyediaan Akomodasi dan Makan Minum; Informasi dan Komunikasi; Jasa Keuangan dan Asuransi; Real Estat; Jasa Perusahaan; Administrasi Pemerintahan, Pertahanan dan Jaminan Sosial Wajib; Jasa Pendidikan; Jasa Kesehatan dan Kegiatan Sosial; dan Jasa lainnya.

and Communication; Financial and Insurance Activities; Real Estate Activities; Business Activities; Public Administration; Defence and Compulsory Social Security; Education; Human Health and Social Work Activities; and Other Services Activities.

ULASAN

Produk Domestik Regional Bruto Atas Dasar Harga Berlaku Menurut Lapangan Usaha di Kabupaten Lebak tahun 2022 tercatat sebesar 33469,20 miliar rupiah. Jumlah ini mengalami kenaikan dibandingkan tahun sebelumnya dimana pada tahun 2021 PDRB ADHB senilai 30 804,31 miliar rupiah. Sebagaimana tahun sebelumnya, penyumbang nilai PDRB tertinggi tahun 2022 yaitu dari Lapangan Usaha Real Estate, Sementara itu, jika dilihat dari PDRB Atas Dasar Harga Konstan 2010, nilai PDRB Kabupaten Lebak tahun 2022 tercatat 22 099,19 miliar rupiah. Sementara nilai PDRB tahun 2021 sebesar 21 277,51 miliar rupiah. Seperti halnya PDRB ADHB, nilai PDRB ADHK tahun 2022 terbesar adalah lapangan usaha Real Estate yaitu sebesar 1 687,92 miliar rupiah.

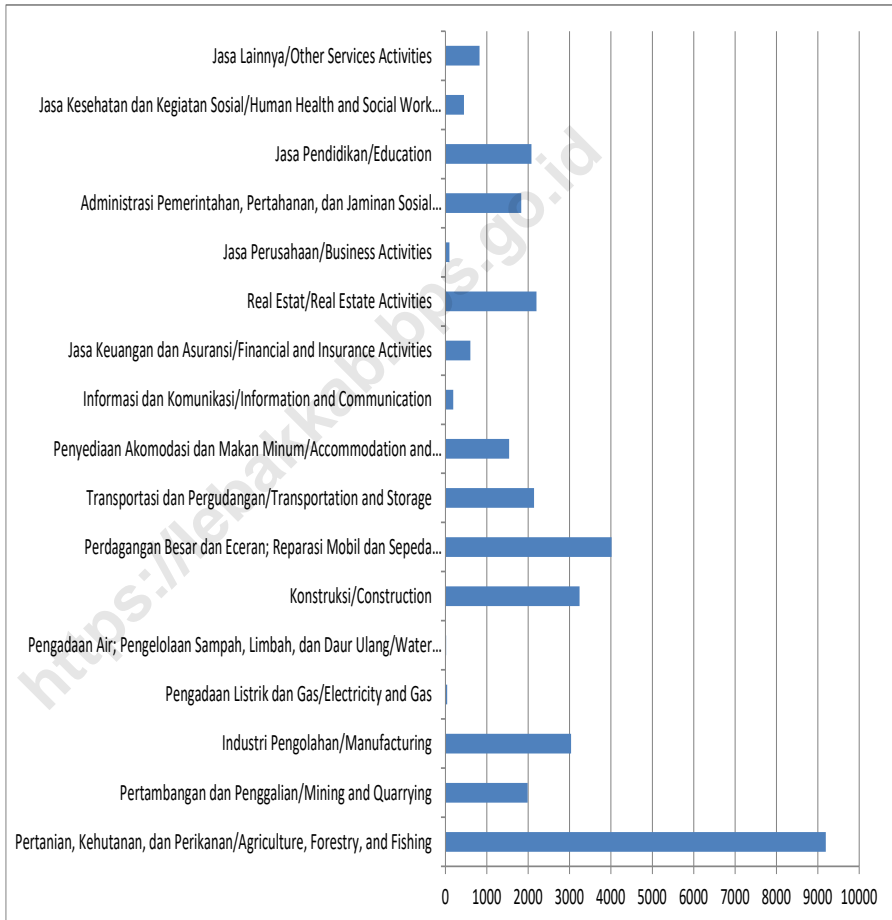
DESCRIPTION

Gross Regional Domestic Product at Current Market Price by Industry in Lebak Regency in 2022 is 33469,20 billion rupiahs. This value is increased compared last year, that is 30 804,31 billion rupiahs in 2021. As before year, the highest contributor in GRDP Lebak Regency in 2022 is Real Estate.

Beside, if reviewed by Gross Domestic Regional Product at 2010 Constant Market Prices, the value of GRDP in Lebak Regency is 60 198.70 billion rupiahs in 2022. Next, the value of GRDP in 2021 is 21 277,51 billion rupiahs. As GRDP at Current Market Price, the highest value of GRDP at 2010 Constant Market Price is by Real Estate.

Gambar 12.1
Figures

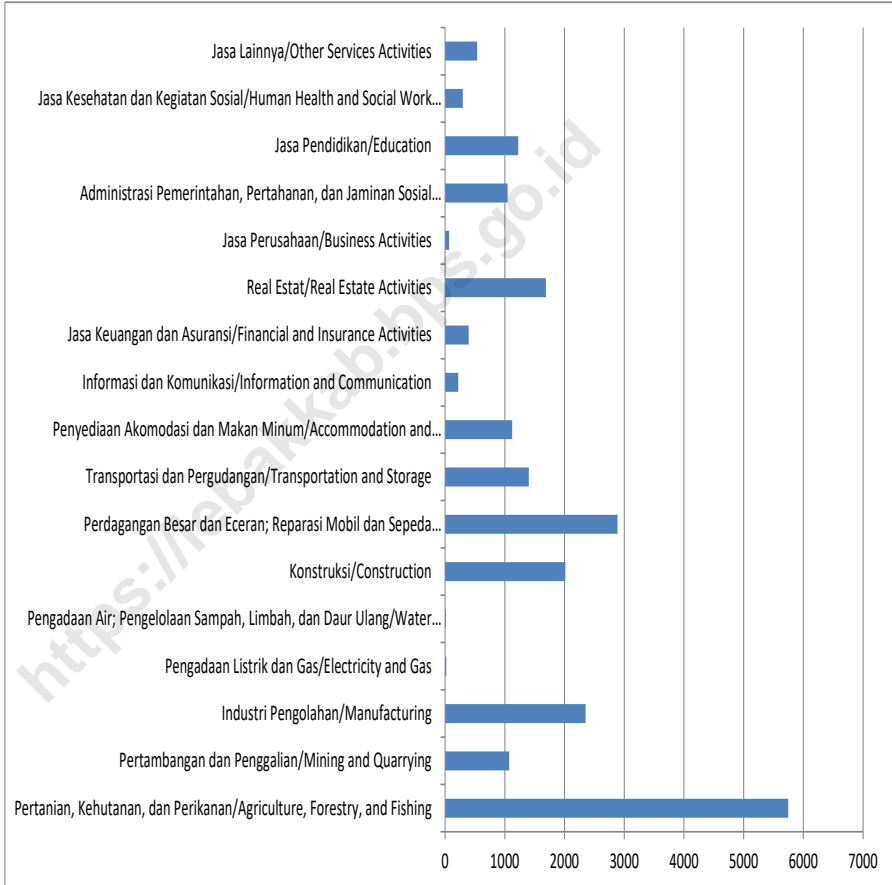
Produk Domestik Regional Bruto Atas Dasar Harga Berlaku Menurut Lapangan Usaha di Kabupaten Lebak (miliar rupiah), 2022
Gross Regional Domestic Product at Current Market Prices by Industry in Lebak Regency (billion rupiahs), 2022



Sumber/Source : BPS, berbagai sensus, survei dan sumber lain/BPS-Statistics Indonesia, various census, survey, and other sources

Gambar 12.2
Figures

Produk Domestik Regional Bruto Atas Dasar Harga Konstan 2010 Menurut Lapangan Usaha di Kabupaten Lebak (miliar rupiah), 2022
Gross Regional Domestic Product at 2010 Constant Market Prices by Industry in Lebak Regency (billion rupiahs), 2022



Sumber/Source : BPS, berbagai sensus, survei dan sumber lain/BPS-Statistics Indonesia, various census, survey, and other sources

Tabel 12.1. **Produk Domestik Regional Bruto Atas Dasar Harga Berlaku Menurut Lapangan Usaha di Kabupaten Lebak (miliar rupiah), 2018–2022**
Gross Regional Domestic Product at Current Market Prices by Industry in Lebak Regency (billion rupiahs), 2018–2022

Lapangan Usaha/Industry	2018	2019	2020	2021 ^x	2022 ^{xx}
(1)	(2)	(3)	(4)	(5)	(6)
A Pertanian, Kehutanan, dan Perikanan/ <i>Agriculture, Forestry, and Fishing</i>	7 222,80	7 451,66	7 902,23	8 293,96	9 194,47
B Pertambangan dan Penggalian/ <i>Mining and Quarrying</i>	1 706,43	1 758,14	1 734,94	1 963,93	1 987,12
C Industri Pengolahan/ <i>Manufacturing</i>	2 324,39	2 507,15	2 568,15	2 722,19	3 034,43
D Pengadaan Listrik dan Gas/ <i>Electricity and Gas</i>	28,04	29,50	31,46	33,85	39,59
E Pengadaan Air; Pengelolaan Sampah, Limbah, dan Daur Ulang/ <i>Water Supply; Sewerage, Waste Management, and Remediation Activities</i>	14,39	15,20	15,85	16,01	16,12
F Konstruksi/ <i>Construction</i>	2 116,34	2 435,89	2 384,95	2 828,67	3 242,47
G Perdagangan Besar dan Eceran; Reparasi Mobil dan Sepeda Motor/ <i>Wholesale and Retail Trade; Repair of Motor Vehicles and Motorcycles</i>	3 416,60	3 708,68	3 582,06	3 719,56	4 013,63
H Transportasi dan Pergudangan/ <i>Transportation and Storage</i>	1 624,31	1 799,24	1 754,96	1 903,16	2 139,20
I Penyediaan Akomodasi dan Makan Minum/ <i>Accommodation and Food Service Activities</i>	1 309,56	1 432,55	1 360,19	1 420,52	1 538,25
J Informasi dan Komunikasi/ <i>Information and Communication</i>	143,75	154,61	165,58	176,75	188,72

Lanjutan Tabel/*Continued Table* 12.1

Lapangan Usaha/ <i>Industry</i>		2018	2019	2020	2021 ^a	2022 ^{xx}
(1)		(2)	(3)	(4)	(5)	(6)
K	Jasa Keuangan dan Asuransi/ <i>Financial and Insurance Activities</i>	468,66	497,49	513,25	551,64	603,00
L	Real Estat/ <i>Real Estate Activities</i>	1 770,90	1 967,87	2 009,02	2 080,08	2 199,04
M,N	Jasa Perusahaan/ <i>Business Activities</i>	83,57	93,02	89,99	90,85	94,69
O	Administrasi Pemerintahan, Pertahanan, dan Jaminan Sosial Wajib/ <i>Public Administration and Defence; Compulsory Social Security</i>	1 529,77	1 685,41	1 729,48	1 759,05	1 831,68
P	Jasa Pendidikan/ <i>Education</i>	1 801,37	2 035,64	2 068,53	2 047,76	2 079,05
Q	Jasa Kesehatan dan Kegiatan Sosial/ <i>Human Health and Social Work Activities</i>	320,85	365,54	390,14	424,82	445,16
R,S,T,U	Jasa Lainnya/ <i>Other Services Activities</i>	721,02	787,68	754,24	771,53	822,59
Produk Domestik Regional Bruto/<i>Gross Regional Domestic Product</i>		26 602,74	28 725,28	29 055,01	30 804,31	33 469,20

Catatan/*Note*: ...Sumber/*Source*: BPS, berbagai sensus, survei dan sumber lain/*BPS-Statistics Indonesia, various census, survey, and other sources*

Tabel
Table 12.2

Produk Domestik Regional Bruto Atas Dasar Harga Konstan 2010 Menurut Lapangan Usaha di Kabupaten Lebak (miliar rupiah), 2018–2022
Gross Regional Domestic Product at 2010 Constant Market Prices by Industry in Lebak Regency (billion rupiahs), 2018–2022

Lapangan Usaha/ <i>Industry</i>		2018	2019	2020	2021 ^a	2022 ^{xx}
(1)		(2)	(3)	(4)	(5)	(6)
A	Pertanian, Kehutanan, dan Perikanan/ <i>Agriculture, Forestry, and Fishing</i>	5 093,36	5 189,51	5 404,11	5 483,48	5 745,57
B	Pertambangan dan Penggalian/ <i>Mining and Quarrying</i>	1 224,40	1 228,34	1 123,57	1 152,02	1 072,55
C	Industri Pengolahan/ <i>Manufacturing</i>	1 977,98	2 095,23	2 107,64	2 192,48	2 353,80
D	Pengadaan Listrik dan Gas/ <i>Electricity and Gas</i>	14,74	15,20	16,26	17,49	20,07
E	Pengadaan Air; Pengelolaan Sampah, Limbah, dan Daur Ulang/ <i>Water Supply; Sewerage, Waste Management, and Remediation Activities</i>	11,64	12,23	12,70	12,70	12,67
F	Konstruksi/ <i>Construction</i>	1 513,18	1 691,58	1 648,78	1 877,80	2 013,75
G	Perdagangan Besar dan Eceran; Reparasi Mobil dan Sepeda Motor/ <i>Wholesale and Retail Trade; Repair of Motor Vehicles and Motorcycles</i>	2 733,75	2 865,41	2 718,17	2 783,71	2 887,60
H	Transportasi dan Pergudangan/ <i>Transportation and Storage</i>	1 223,44	1 321,09	1 256,48	1 327,75	1 401,91
I	Penyediaan Akomodasi dan Makan Minum/ <i>Accommodation and Food Service Activities</i>	992,11	1 075,57	1 014,86	1 051,24	1 122,34
J	Informasi dan Komunikasi/ <i>Information and Communication</i>	165,82	179,93	194,72	207,94	219,62

Lanjutan Tabel/*Continued Table 12.2*

Lapangan Usaha/<i>Industry</i>		2018	2019	2020	2021^a	2022^{xx}
(1)		(2)	(3)	(4)	(5)	(6)
K	Jasa Keuangan dan Asuransi/ <i>Financial and Insurance Activities</i>	351,32	363,34	373,57	386,33	395,24
L	Real Estat/ <i>Real Estate Activities</i>	1 473,24	1 583,73	1 600,04	1 637,80	1 687,92
M,N	Jasa Perusahaan/ <i>Business Activities</i>	61,89	66,50	63,49	63,18	64,49
O	Administrasi Pemerintahan, Pertahanan, dan Jaminan Sosial Wajib/ <i>Public Administration and Defence; Compulsory Social Security</i>	993,05	1 060,88	1 044,54	1 036,18	1 045,61
P	Jasa Pendidikan/ <i>Education</i>	1 153,27	1 250,61	1 257,61	1 238,87	1 224,38
Q	Jasa Kesehatan dan Kegiatan Sosial/ <i>Human Health and Social Work Activities</i>	231,50	254,56	267,57	286,00	294,57
R,S,T,U	Jasa Lainnya/ <i>Other Services Activities</i>	521,20	556,79	517,93	522,54	537,09
Produk Domestik Regional Bruto/<i>Gross Regional Domestic Product</i>		19 735,87	20 810,49	20 622,04	21 277,51	22 099,19

Catatan/*Note*: ...Sumber/*Source*: BPS, berbagai sensus, survei dan sumber lain/*BPS-Statistics Indonesia, various census, survey, and other sources*

Tabel
Table 12.3

Distribusi Persentase Produk Domestik Regional Bruto Atas Dasar Harga Berlaku Menurut Lapangan Usaha di Kabupaten Lebak, 2018–2022
Percentage Distribution of Gross Regional Domestic Product at Current Market Prices by Industry in Lebak Regency, 2018–2022

Lapangan Usaha/ <i>Industry</i>	2018	2019	2020	2021 ^x	2022 ^{xx}
(1)	(2)	(3)	(4)	(5)	(6)
A Pertanian, Kehutanan, dan Perikanan/ <i>Agriculture, Forestry, and Fishing</i>	27,15	25,94	27,20	26,92	27,47
B Pertambangan dan Penggalian/ <i>Mining and Quarrying</i>	6,41	6,12	5,97	6,38	5,94
C Industri Pengolahan/ <i>Manufacturing</i>	8,74	8,73	8,84	8,84	9,07
D Pengadaan Listrik dan Gas/ <i>Electricity and Gas</i>	0,11	0,10	0,11	0,11	0,12
E Pengadaan Air; Pengelolaan Sampah, Limbah, dan Daur Ulang/ <i>Water Supply; Sewerage, Waste Management, and Remediation Activities</i>	0,05	0,05	0,05	0,05	0,05
F Konstruksi/ <i>Construction</i>	7,96	8,48	8,21	9,18	9,69
G Perdagangan Besar dan Eceran; Reparasi Mobil dan Sepeda Motor/ <i>Wholesale and Retail Trade; Repair of Motor Vehicles and Motorcycles</i>	12,84	12,91	12,33	12,07	11,99
H Transportasi dan Pergudangan/ <i>Transportation and Storage</i>	6,11	6,26	6,04	6,18	6,39
I Penyediaan Akomodasi dan Makan Minum/ <i>Accommodation and Food Service Activities</i>	4,92	4,99	4,68	4,61	4,60
J Informasi dan Komunikasi/ <i>Information and Communication</i>	0,54	0,54	0,57	0,57	0,56
K Jasa Keuangan dan Asuransi/ <i>Financial and Insurance Activities</i>	1,76	1,73	1,77	1,79	1,80

Lanjutan Tabel/*Continued Table* 12.3

Lapangan Usaha/ <i>Industry</i>		2018	2019	2020	2021 ^x	2022 ^{xx}
(1)		(2)	(3)	(4)	(5)	(6)
L	Real Estat/ <i>Real Estate Activities</i>	6,66	6,85	6,91	6,75	6,57
M,N	Jasa Perusahaan/ <i>Business Activities</i>	0,31	0,32	0,31	0,29	0,28
O	Administrasi Pemerintahan, Pertahanan, dan Jaminan Sosial Wajib/ <i>Public Administration and Defence; Compulsory Social Security</i>	5,75	5,87	5,95	5,71	5,47
P	Jasa Pendidikan/ <i>Education</i>	6,77	7,09	7,12	6,65	6,21
Q	Jasa Kesehatan dan Kegiatan Sosial/ <i>Human Health and Social Work Activities</i>	1,21	1,27	1,34	1,38	1,33
R,S,T,U	Jasa Lainnya/ <i>Other Services Activities</i>	2,71	2,74	2,60	2,50	2,46
Produk Domestik Regional Bruto/<i>Gross Regional Domestic Product</i>		100,00	100,00	100,00	100,00	100,00

Catatan/*Note*: ...Sumber/*Source*: BPS, berbagai sensus, survei dan sumber lain/*BPS-Statistics Indonesia, various census, survey, and other sources*

Tabel
Table 12.4

Laju Pertumbuhan Produk Domestik Regional Bruto Atas Dasar Harga Konstan 2010 Menurut Lapangan Usaha di Kabupaten Lebak (persen), 2019–2022
Growth Rate of Gross Regional Domestic Product at 2010 Constant Market Prices by Industry in Lebak Regency (percent), 2019–2022

Lapangan Usaha/Industry		2019	2020	2021 ^x	2022 ^{xx}
(1)		(2)	(3)	(4)	(5)
A	Pertanian, Kehutanan, dan Perikanan/ <i>Agriculture, Forestry, and Fishing</i>	1,89	4,14	1,47	4,78
B	Pertambangan dan Penggalian/ <i>Mining and Quarrying</i>	0,32	-8,53	2,53	-6,90
C	Industri Pengolahan/ <i>Manufacturing</i>	5,93	0,59	4,03	7,36
D	Pengadaan Listrik dan Gas/ <i>Electricity and Gas</i>	3,09	7,01	7,53	14,75
E	Pengadaan Air; Pengelolaan Sampah, Limbah, dan Daur Ulang/ <i>Water Supply; Sewerage, Waste Management, and Remediation Activities</i>	5,04	3,87	-0,01	-0,18
F	Konstruksi/ <i>Construction</i>	11,79	-2,53	13,89	7,24
G	Perdagangan Besar dan Eceran; Reparasi Mobil dan Sepeda Motor/ <i>Wholesale and Retail Trade; Repair of Motor Vehicles and Motorcycles</i>	4,82	-5,14	2,41	3,73
H	Transportasi dan Pergudangan/ <i>Transportation and Storage</i>	7,98	-4,89	5,67	5,59
I	Penyediaan Akomodasi dan Makan Minum/ <i>Accommodation and Food Service Activities</i>	8,41	-5,64	3,58	6,76
J	Informasi dan Komunikasi/ <i>Information and Communication</i>	8,51	8,22	6,79	5,62
K	Jasa Keuangan dan Asuransi/ <i>Financial and Insurance Activities</i>	3,42	2,82	3,41	2,31
L	Real Estat/ <i>Real Estate Activities</i>	7,50	1,03	2,36	3,06

Lanjutan Tabel/*Continued Table 12.4*

Lapangan Usaha/ <i>Industry</i>		2019	2020	2021 ^x	2022 ^{xx}
(1)		(2)	(3)	(4)	(5)
M,N	Jasa Perusahaan/ <i>Business Activities</i>	7,45	-4,52	-0,49	2,07
O	Administrasi Pemerintahan, Pertahanan, dan Jaminan Sosial Wajib/ <i>Public Administration and Defence; Compulsory Social Security</i>	6,83	-1,54	-0,80	0,91
P	Jasa Pendidikan/ <i>Education</i>	8,44	0,56	-1,49	-1,17
Q	Jasa Kesehatan dan Kegiatan Sosial/ <i>Human Health and Social Work Activities</i>	9,96	5,11	6,89	3,00
R,S,T,U	Jasa Lainnya/ <i>Other Services Activities</i>	6,83	-6,98	0,89	2,78
Produk Domestik Regional Bruto/<i>Gross Regional Domestic Product</i>		5,44	-0,91	3,18	3,86

Catatan/*Note*: ...Sumber/*Source*: BPS, berbagai sensus, survei dan sumber lain/*BPS-Statistics Indonesia, various census, survey, and other sources*

Tabel
Table 12.5

Produk Domestik Regional Bruto Atas Dasar Harga Berlaku Menurut Jenis Pengeluaran di Kabupaten Lebak (miliar rupiah), 2018–2022
Gross Regional Domestic Product at Current Market Prices by Type of Expenditure in Lebak Regency (billion rupiahs), 2018–2022

Jenis Pengeluaran Type of Expenditure	2018	2019	2020	2021 ^x	2022 ^{xx}
(1)	(2)	(3)	(4)	(5)	(6)
Pengeluaran Konsumsi Rumah Tangga <i>Household Consumption Expenditure</i>	19 067	20 534	20 907	21 881	24 153
Pengeluaran Konsumsi LNPRT <i>NPISH Consumption Expenditure</i>	493	538	530	546	587
Pengeluaran Konsumsi Pemerintah <i>Government Consumption Expenditure</i>	2 173	2 360	2 251	2 379	2 467
Pembentukan Modal Tetap Bruto <i>Gross Fixed Capital Formation</i>	1 491	1 673	1 709	1 838	2 031
Perubahan Inventori <i>Changes in Inventories</i>	-	-	-	-	-
Net Ekspor Barang dan Jasa <i>Net Exports of Goods and Services</i>	8 324	8 876	9 212	10 151	13 461
Produk Domestik Regional Bruto Gross Regional Domestic Product	26 603	28 725	29 055	30 804	33 469

Catatan/Note: ...

Sumber/Source: BPS, berbagai sensus, survei dan sumber lain/BPS-Statistics Indonesia, various census, survey, and other sources

Tabel
Table 12.6

Produk Domestik Regional Bruto Atas Dasar Harga Konstan 2010 Menurut Jenis Pengeluaran di Kabupaten Lebak (miliar rupiah), 2018–2022
Gross Regional Domestic Product at 2010 Constant Market Prices by Type of Expenditure in Lebak Regency (billion rupiahs), 2018–2022

Jenis Pengeluaran Type of Expenditure	2018	2019	2020	2021 ^x	2022 ^{xx}
(1)	(2)	(3)	(4)	(5)	(6)
Pengeluaran Konsumsi Rumah Tangga <i>Household Consumption Expenditure</i>	14 941	15 622	15 543	15 971	16 587
Pengeluaran Konsumsi LNPRT <i>NPISH Consumption Expenditure</i>	381	411	384	381	393
Pengeluaran Konsumsi Pemerintah <i>Government Consumption Expenditure</i>	1 358	1 448	1 358	1 373	1 379
Pembentukan Modal Tetap Bruto <i>Gross Fixed Capital Formation</i>	990	1 058	1 057	1 099	1 140
Perubahan Inventori <i>Changes in Inventories</i>	-	-	-	-	-
Net Ekspor Barang dan Jasa <i>Net Exports of Goods and Services</i>	6 619	6 880	7 048	7 546	8 242
Produk Domestik Regional Bruto Gross Regional Domestic Product	19 736	20 810	20 622	21 278	22 099

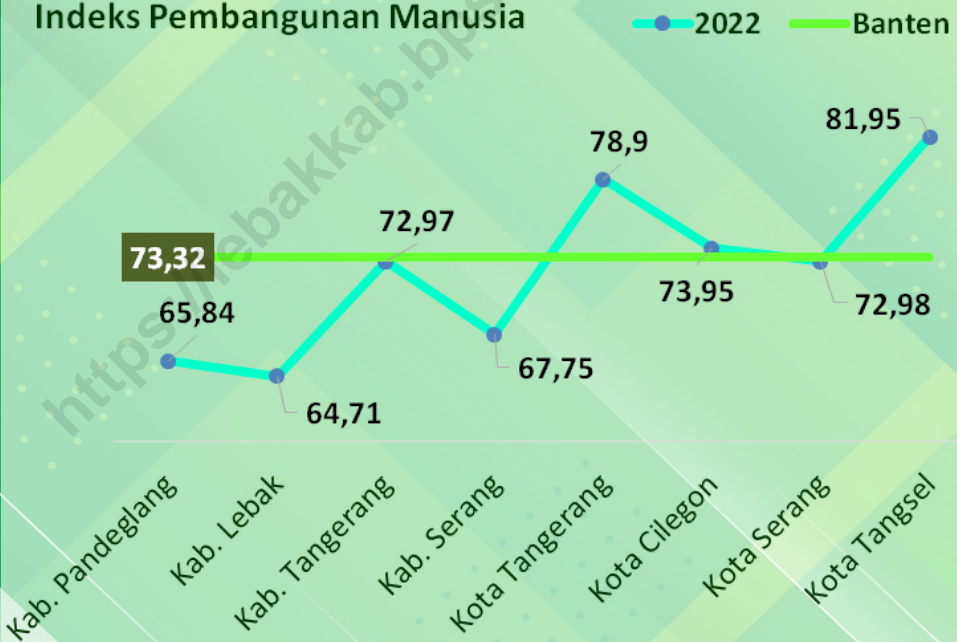
Catatan/Note: ...

Sumber/Source: BPS, berbagai sensus, survei dan sumber lain/BPS-Statistics Indonesia, various census, survey, and other sources

13

PERBANDINGAN ANTAR KABUPATEN/KOTA REGENCY/MUNICIPAL COMPARISON

Indeks Pembangunan Manusia



PENJELASAN TEKNIS

1. Data perbandingan antar kabupaten/kota di Banten merupakan data produk BPS sebagai data primer yang merupakan data startegis yang sering di cari oleh pengguna data secara series.
2. Produk Domesrik Regional Bruto menggambarkan kemampuan suatu wilayah untuk menciptakan output (nilai tambah) pada suatu waktu tertentu.
3. Untuk mengukur kemiskinan, BPS menggunakan konsep kemampuan memenuhi kebutuhan dasar (basic need approach). Dengan pendekatan ini, kemiskinan dipandang sebagai ketidakmampuan dari sisi ekonomi untuk memenuhi kebutuhan dasar makanan dan bukan makanan yang diukur dari sisi pengeluaran. Metode yang digunakan adalah menghitung Garis Kemiskinan (GK), yang terdiri dari dua komponen yaitu Garis Kemiskinan Makanan (GKM) dan Garis Kemiskinan Non-Makanan (GKNM). Penghitungan Garis Kemiskinan dilakukan secara terpisah untuk daerah perkotaan dan pedesaan.

TECHNICAL NOTES

1. *Data comparison between regency/ municipality in Banten is the BPS product data as the primary data is the data that is often strategic in the search by the data series.*
2. *Gross Regional Domestic Product (GRDP) illustrates the ability a territory to create the output (value added) at certain time.*
3. *To measure poverty, BPS-Statistics Indonesia has used the concept of basic needs approach. Therefore, poverty is viewed as economic inability to fulfill food and non-food basic needs which are measured by consumption/expenditure. The method used is calculating poverty line, which consist of two components that are Food Poverty Line (FPL) and Non-Food Poverty Line (NFPL). The poverty line was calculated separately for urban and rural areas.*

<https://lebakkab.bps.go.id>

ULASAN

Jumlah penduduk di Banten pada tahun 2022 menurut data proyeksi penduduk adalah sebesar 12252.0 ribu jiwa. Penduduk terbanyak berasal dari Kabupaten Tangerang yaitu 3352.5 ribu jiwa dan penduduk terendah sebesar 450.3 ribu jiwa dari Kota Cilegon.

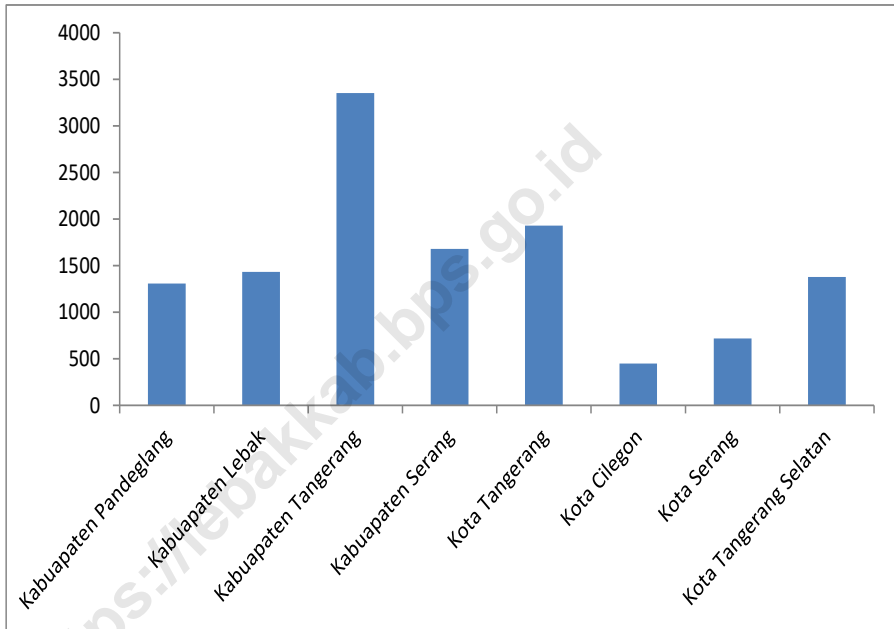
DESCRIPTION

The population in Banten in 2022 according to population projection data is 12252.0 thousand inhabitants. The largest population came from the Tangerang Regency, namely 3352.5 thousand inhabitants and the lowest population was 450.3 thousand from the city of Cilegon.

<https://lebakkab.bps.go.id>

Gambar
Figures 13.1

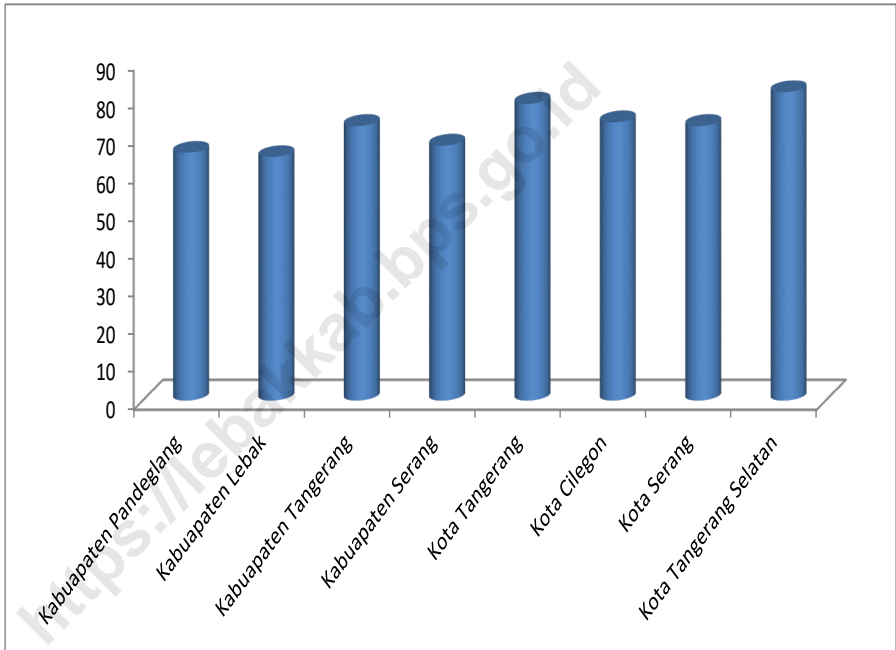
Jumlah Penduduk Menurut Kabupaten/Kota di Provinsi Banten (ribu), 2022
Population by Regency/Municipality in Banten Province (thousand), 2022



Sumber/Source: BPS dan Kementerian Dalam Negeri/ BPS-Statistics Indonesia and Ministry of Home Affairs

Gambar 13.2
Figures

**Indeks Pembangunan Manusia Menurut Kabupaten/
Kota di Provinsi Banten, 2022**
*Human Development Index by Regency/Municipality in
Banten Province, 2022*



Sumber/Source : BPS, Seri Berita Resmi Statistik Indeks Pembangunan Manusia/BPS-Statistics Indonesia, Series of Press Releases of Human Development Index

Tabel
Table 13.1

Jumlah Penduduk Menurut Kabupaten/Kota di Provinsi Banten (ribu), 2018–2022
Population by Regency/Municipality in Banten Province (thousand), 2018–2022

Kabupaten/ Kota Regency/ Municipality	2018	2019	2020	2021	2022
(1)	(2)	(3)	(4)	(5)	(6)
<i>Kabupaten/ Regency</i>					
Pandeglang	1 209.0	1 211.9	1 272.7	1 288.3	1 307.1
Lebak	1 295.8	1 302.6	1 386.8	1 407.9	1 433.9
Tangerang	3 692.7	3 800.8	3 245.6	3 293.5	3 352.5
Serang	1 501.5	1 508.4	1 622.6	1 647.8	1 678.9
<i>Kota/City</i>					
Tangerang	2 185.3	2 229.9	1 895.5	1 911.9	1 930.6
Cilegon	431.3	437.2	434.9	441.8	450.3
Serang	677.8	688.6	692.1	704.6	720.4
Tangerang Selatan	1 696.3	1 747.9	1 354.4	1 365.7	1 378.5
Banten	12 689.7	12 927.3	11 904.6	12 061.5	12 252.0

Catatan/Note: 1 BPS, Proyeksi Penduduk Indonesia 2010–2035/BPS-Statistics Indonesia, Indonesia Population Projection 2010–2035
 2 BPS, Sensus Penduduk (SP) 2022/BPS-Statistics Indonesia, 2022 Population Census
 3 BPS, Proyeksi Penduduk Interim 2020–2023 (Pertengahan tahun/Juni)/ BPS-Statistics Indonesia Interim Population Projection 2020–2023 (mid year/June)

Sumber/Source: BPS dan Kementerian Dalam Negeri/ BPS-Statistics Indonesia and Ministry of Home Affairs

Tabel 13.2
Table

Laju Pertumbuhan Produk Domestik Regional Bruto Atas Dasar Harga Konstan 2010 Menurut Kabupaten/Kota di Provinsi Banten (persen), 2019–2022
Rate of Growth of Gross Regional Domestic Products at 2010 Constant Market Prices by Regency/Municipality in Banten Province (percent), 2019–2022

Kabupaten/Kota Regency/Municipality	2019	2020	2021 ¹	2022 ^{2x}
(1)	(2)	(3)	(4)	(5)
Kabupaten/Regency				
Pandeglang	4.42	- 0.67	3.10	3.42
Lebak	5.44	- 0.91	3.18	3.86
Tangerang	5.56	- 3.76	4.70	5.47
Serang	5.01	- 2.73	3.74	5.04
Kota/City				
Tangerang	4.02	- 7.36	3.90	5.98
Cilegon	5.29	- 1.23	5.24	4.50
Serang	6.20	- 1.29	3.88	4.71
Tangerang Selatan	7.39	- 1.01	4.81	5.82
Banten	5.26	- 3.39	4.49	5.03

Catatan/Note: ...

Sumber/Source: BPS dan sumber lain/BPS-Statistics Indonesia and other sources

Tabel
Table 13.3

**Jumlah Penduduk Miskin Menurut Kabupaten/Kota di
Provinsi Banten (ribu), 2018–2022**
**Number of Poor Population by Regency/Municipality in
Banten Province (thousand), 2018–2022**

Kabupaten/Kota Regency/ Municipality	2018	2019	2020	2021	2022
(1)	(2)	(3)	(4)	(5)	(6)
Kabupaten/Regency					
Pandeglang	116.16	114.09	120.44	131.43	114.65
Lebak	108.81	107.93	120.83	134.75	117.22
Tangerang	190.05	193.97	242.16	272.35	270.52
Serang	64.46	61.54	74.80	83.09	75.45
Kota/City					
Tangerang	103.49	98.37	118.22	134.24	132.88
Cilegon	13.96	13.20	16.31	18.89	16.46
Serang	36.21	36.21	42.24	47.91	42.56
Tangerang Selatan	28.21	29.16	40.99	44.57	44.29
Banten	661.36	654.46	775.99	867.23	814.02

Catatan/Note: ...

Sumber/Source: BPS, Survei Sosial Ekonomi Nasional/BPS-Statistics Indonesia, National Socioeconomic Survey

Tabel
Table 13.4**Indeks Pembangunan Manusia Menurut Kabupaten/Kota
di Provinsi Banten, 2018–2022**
*Human Development Index by Regency/Municipality in
Banten Province, 2018–2022*

Kabupaten/Kota Regency/Municipality	2018	2019	2020	2021	2022
(1)	(2)	(3)	(4)	(5)	(6)
Kabupaten/Regency					
Pandeglang	64.34	64.91	65.00	65.17	65.84
Lebak	63.37	63.88	63.91	64.03	64.71
Tangerang	71.59	71.93	71.92	72.29	72.97
Serang	65.93	66.38	66.70	66.82	67.75
Kota/City					
Tangerang	77.92	78.43	78.25	78.50	78.90
Cilegon	72.65	73.01	73.05	73.35	73.95
Serang	71.68	72.10	72.16	72.44	72.98
Tangerang Selatan	81.17	81.48	81.36	81.60	81.95
Banten	71.95	72.44	72.45	72.72	73.32

Catatan/Note: ...

Sumber/Source: BPS, Seri Berita Resmi Statistik Indeks Pembangunan Manusia/BPS-Statistics Indonesia, Series of Press Releases of Human Development Index

ST 2023

**SENSUS PERTANIAN
CENSUS OF AGRICULTURE**

BerAKHLAK

Berorientasi Pelayanan Akuntabel Kompeten
Harmonis Loyal Adaptif Kolaboratif
Service Oriented, Accountable, Competent,
Harmonious, Loyal, Adaptive, Collaborative

DATA

MENCERDASKAN BANGSA

— *Enlighten The Nation* —



**BADAN PUSAT STATISTIK
KABUPATEN LEBAK
BPS-STATISTICS OF LEBAK REGENCY**

ISSN

Jl. Jendral Sudirman (Raya Cipanas) Km.03 - Rangkasbitung
Telp.: (0252) 5554673
Homepage: <http://lebakkab.bps.go.id>,
E-mail: bps3602@bps.go.id