

Katalog /Catalog: 1102001.3576

KOTA MOJOKERTO DALAM ANGKA MOJOKERTO MUNICIPALITY IN FIGURES 2023



**BADAN PUSAT STATISTIK
KOTA MOJOKERTO
BPS-STATISTICS OF MOJOKERTO MUNICIPALITY**

KOTA MOJOKERTO DALAM ANGKA MOJOKERTO MUNICIPALITY IN FIGURES 2023



KOTA MOJOKERTO DALAM ANGKA
Mojokerto Municipality in Figures
2023

ISSN: 2685-5194

No. Publikasi/*Publication Number*: 35760.2302

Katalog /*Catalog*: 1102001.3576

Ukuran Buku/*Book Size*: 14,8 cm x 21 cm

Jumlah Halaman/*Number of Pages* : xliii + 346 hal/*pages*

Naskah/*Manuscript*:

BPS Kota Mojokerto

BPS-Statistics of Mojokerto Municipality

Penyunting/*Editor*:

BPS Kota Mojokerto

BPS-Statistics of Mojokerto Municipality

Gambar Kover/*Cover Design*:

Seksi Integrasi Pengolahan dan Diseminasi Statistik

Section of Integration Processing and Statistics Dissemination

Ilustrasi Kover/*Cover Illustration*:

Seksi Integrasi Pengolahan dan Diseminasi Statistik

Section of Integration Processing and Statistics Dissemination

Diterbitkan oleh/*Published by*:

©BPS Kota Mojokerto/*BPS-Statistics of Mojokerto Municipality*

Dicetak oleh/*Printed by*:

-

Dilarang mengumumkan, mendistribusikan, mengomunikasikan, dan/atau menggandakan sebagian atau seluruh isi buku ini untuk tujuan komersil tanpa izin tertulis dari Badan Pusat Statistik.

Prohibited to announce, distribute, communicate, and/or copy part or all of this book for commercial purpose without permission from BPS-Statistics Indonesia.

TIM PENYUSUN/TEAM MEMBERS

Pengarah/Director

Mimik Nurjanti SSi, MSi

Penanggung Jawab/Persons in Charge

Nasruddin SSi, MSi

Penyunting/Editors

Artatias Simanjatak SST, MT

Pengolah Data dan Penulis Naskah/Data Processing and Authors

Seksi IPDS BPS Kota Mojokerto

Penata Letak/Layout Designers

Seksi IPDS BPS Kota Mojokerto

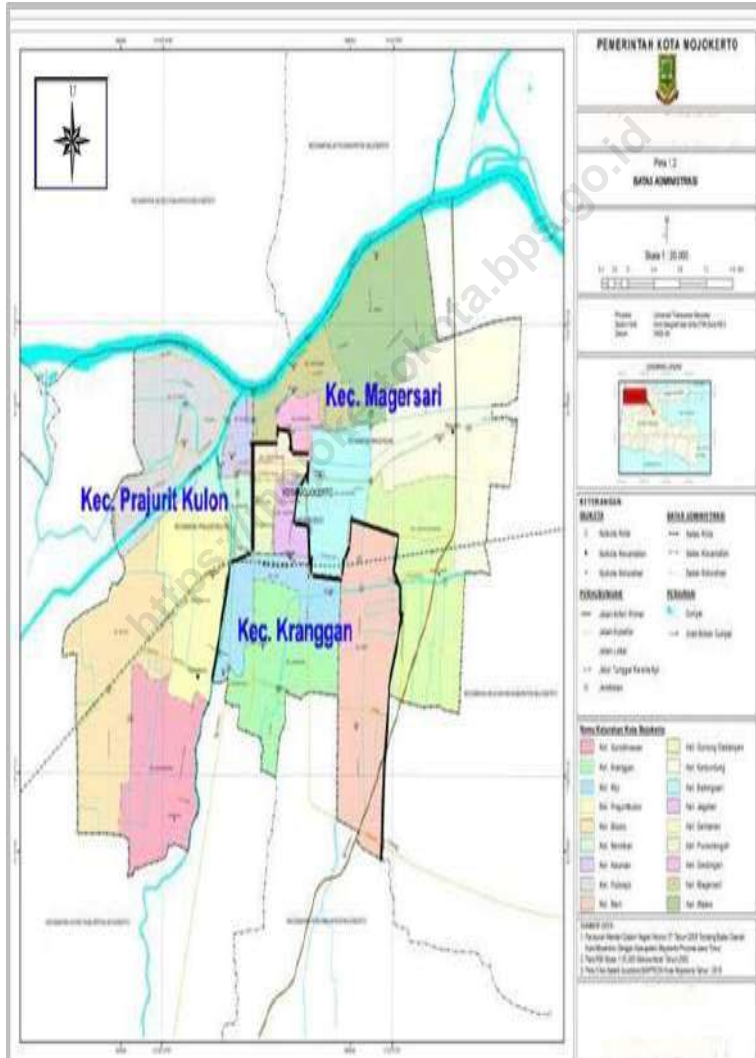
KONTRIBUTOR DATA/DATA CONTRIBUTOR

1. Kementerian Agama/*Ministry of Religious Affair*
2. Kementerian Pendidikan dan Kebudayaan/*The Ministry of Education and Culture*
3. Badan Meteorologi Klimatologi dan Geofisika/*Meteorological, Climatology, and Geophysical Agency*
4. Badan Pusat Statistik /*BPS-Statistics Indonesia*
5. Badan Pusat Statistik Povinsi Jawa Timur/*BPS-Statistics East Java Province*
6. Badan Pusat Statistik Kota Mojokerto/*BPS-Statistics Mojokerto Municipality*
7. Badan Pusat Statistik Kota Kediri/*BPS-Statistics Kediri Municipality*
8. Badan Pertanahan Nasional Kota Mojokerto/ *Land Affairs Service of Mojokerto Municipalit*
9. Sekretariat DPRD Kota Mojokerto /*Parliament Secretariate of Mojokerto Municipality*
10. Badan Kepegawaian Daerah Kota Mojokerto/*Board Regional Employee of Mojokerto Municipality*
11. Badan Pengelolaan Keuangan dan Pendapatan Daerah/ *Revenue and Management of Finance Services of Mojokerto Municipality*
12. Dinas Kependudukan dan Catatan Sipil Kota Mojokerto/*Department of Population and Civil Registration Mojokerto Municipality*
13. Dinas Penanaman Modal Pelayanan Terpadu Satu Pintu dan Tenaga Kerja Kota Mojokerto/*Investment-Single Submission and Employee Service of Mojokerto Municipality*
14. Dinas Pendidikan/*Educational Authority*
15. Dinas Kesehatan/*Health Service*
16. Palang Merah Indonesia/*Indonesian Red Cross*
17. Polresta Kota Mojokerto / *Resort Police Mojokerto Municipality*
18. Lembaga Perasyarakatan / *Correctional Institution*
19. Pengadilan Negeri Mojokerto / *District Court of Mojokerto*
20. Badan Kesatuan Bangsa dan Politik/*National and Political Unity Agency*
21. Dinas Lingkungan Hidup/*Environmental Services*
22. Dinas Sosial/*Sosial Department*
23. Dinas Pertanian dan Ketahanan Pangan/*Agricultural and Food*

Security Service

24. Dinas Koperasi Usaha Kecil dan Menengah Perindustrian dan Perdagangan / *Department of Cooperatives, Small and Medium Enterprises, Industry and Trade*
25. Perusahaan Daerah Air Minum/ *Local State Drinking Water Enterprise*
26. Dinas Pemuda, Olahraga, Kebudayaan, dan Pariwisata/ *Youth, Sports, Culture, and Tourism Service*
27. Dinas Perhubungan/ *Department of Transportation*
28. Komisi Pemilihan Umum/ *General Election Comission*
29. Gudang BULOG Kota Mojokerto/*BULOG Warehouse of Mojokerto Municipality*
30. Pengadilan Agama Mojokerto / *Religion Court of Mojokerto*
31. Perusahaan Listrik Negara / *Nation Electricity Enterprise*
32. Stasiun Kereta Api Kota Mojokerto / *Mojokerto Municipality Station*
33. Dinas Pekerjaan Umum / *Public Work Services*
34. Terminal Bus Kota Mojokerto / *Mojokerto Municipality Terminal*
35. UPTD Pasar Kota Mojokerto / *Mojokerto Municipality Market Service*

PETA WILAYAH KOTA MOJOKERTO MAP OF MOJOKERTO MUNICIPALITY



KEPALA BPS KOTA MOJOKERTO
CHIEF STATISTICIAN OF MOJOKERTO MUNICIPALITY



Mimik Nurjanti SSI MSi



KATA PENGANTAR

Kota Mojokerto Dalam Angka 2023 merupakan publikasi tahunan yang diterbitkan oleh BPS Kota Mojokerto. Disadari bahwa publikasi ini belum sepenuhnya memenuhi harapan pihak pemakai data khususnya para perencana, namun diharapkan dapat membantu melengkapi penyusunan rencana pembangunan di Kota Mojokerto.

Publikasi ini dapat terwujud berkat kerja sama dan bantuan dari berbagai pihak baik instansi pemerintah maupun swasta. Kepada semua pihak yang telah memberikan bantuan disampaikan penghargaan dan terima kasih yang sebesar-besarnya.

Walaupun publikasi ini telah disiapkan sebaik-baiknya, namun disadari masih ada kekurangan dan kesalahan yang terjadi. Untuk perbaikan publikasi ini, tanggapan dan saran yang bersifat konstruktif dari para pemakai sangat diharapkan.

Mojokerto, Februari 2023
Kepala BPS
Kota Mojokerto



Mimik Nurjanti SSI MSi



PREFACE

Mojokerto City in Figures 2023 is an annual publication written by BPS Mojokerto City. Honestly, this publication has not perfect yet and has not filled the user's hope, especially for the planners yet, but hopely it can help to equip compilation of development planning in this municipality.

This comprehensive publication has been made possible with the assistance and contribution from several governmental institutions and private organizations. To all parties who have been involved in the preparation of this publication, I would like to express my sincerest appreciation and gratitude.

Comments and constructive suggestions for the improvement of this publication are always welcome.

*Mojokerto, February 2023
Chief Statistician of
Mojokerto Municipality*



Mimik Nurjanti SSi MSi

DAFTAR ISI / CONTENTS

	Halaman <i>Page</i>
Kata Pengantar/ <i>Preface</i>	xi
Daftar Isi/ <i>Contents</i>	xiii
Daftar Tabel/ <i>List of Tables</i>	xv
Daftar Gambar/ <i>List of Figures</i>	xxxvi
Daftar Singkatan/ <i>List of Abbreviations</i>	xl
Statistik Kunci/ <i>Key Statistics</i>	xlii
1. Geografi dan Iklim/ <i>Geography and Climate</i>	1
2. Pemerintahan/ <i>Government</i>	19
3. Penduduk dan Ketenagakerjaan/ <i>Population and Employment</i>	61
4. Sosial dan Kesejahteraan Rakyat/ <i>Social and Welfare</i>	103
5. Pertanian, Kehutanan, Peternakan, dan Perikanan/ <i>Agriculture, Forestry, Livestock, and Fishery</i>	201
6. Industri, Pertambangan, dan Energi/ <i>Industry, Mining, and Energy</i>	215
7. Pariwisata/ <i>Tourism</i>	235
8. Transportasi dan Komunikasi/ <i>Transportation and Communication</i>	243
9. Perbankan, Koperasi, dan Harga-harga/ <i>Banking, Cooperative, dan Prices</i>	263
10. Pengeluaran Penduduk/ <i>Population Expenditure</i>	281
11. Perdagangan/ <i>Trade</i>	289
12. Sistem Neraca Regional/ <i>System of Regional Accounts</i>	301
13. Perbandingan Antar Kabupaten/Kota/ <i>Regency/Municipal Comparison</i>	337

DAFTAR TABEL/LIST OF TABLES

		Halaman <i>Page</i>
1.	GEOGRAFI DAN IKLIM/GEOGRAPHY AND CLIMATE	1
1.1	KEADAAN GEOGRAFI	8
	GEOGRAPHY CONDITION	8
1.1.1	Luas Daerah dan Jumlah Pulau Menurut Kecamatan di Kota Mojokerto, 2022	8
	<i>Total Area and Number of Islands by Subdistrict in Mojokerto Municipality, 2022.....</i>	8
1.1.2	Luas wilayah menurut kelurahan di Kota Mojokerto (Km2), 2022	10
	<i>Total Area by subdistrict in Mojokerto Municipality (Km2), 2022</i>	10
1.1.3	Luas Tanah berdasarkan penggunaan lahan di Kota Mojokerto (Ha), 2021-2022	11
	<i>Land Area by Function of land in Mojokerto Municipality (Ha) , 2021-2022</i>	11
1.1.4	Luas wilayah menurut penggunaan lahan per kelurahan di Kota Mojokerto (Ha), 2022.....	13
	<i>otal Area of land use by subdistrict in Mojokerto Municipality (Ha), 2022</i>	13
1.1.5	Tinggi Wilayah dan Jarak ke Ibukota Kabupaten/Kota Menurut Kecamatan di Kota Mojokerto 2022.....	14
	<i>Altitude and Distance to the Capital of Regency/Municipality by Subdistrict in Mojokerto Municipality, 2022.....</i>	14
1.2	KEADAAN IKLIM	15
	CLIMATE CONDITION	15
1.2.1	Pengamatan Unsur Iklim Menurut Bulan di Stasiun Meteorologi Juanda, 2022.....	15
	<i>Observation of Climate Elements By Months at Meteorological Office Juanda, 2022</i>	15
2.	PEMERINTAHAN/GOVERNMENT	19
2.1	WILAYAH ADMINISTRATIF	27
	ADMINISTRATIVE AREA	27
2.1.1	Jumlah Desa ¹ /Kelurahan Menurut Kecamatan di Kota Mojokerto, 2017–2022.....	27

	<i>Number of Villages¹/Kelurahan by Subdistrict in Mojokerto Municipality, 2017–2022</i>	27
2.2	DEWAN PERWAKILAN RAKYAT DAERAH	28
	REGIONAL HOUSE OF REPRESENTATIVE	28
2.2.1	Jumlah Anggota Dewan Perwakilan Rakyat Daerah Menurut Partai Politik dan Jenis Kelamin di Kota Mojokerto, 2022.....	28
	<i>Number of Regional House of Representatives's Members by Political Parties and Sex in Mojokerto Municipality 2022</i>	28
2.2.2	Komposisi Keanggotaan DPRD Kota Mojokerto menurut Fraksi dan Komisi, 2022.....	29
	<i>Membership Composition Parliament of Mojokerto City by Fractions and Commissiony, 2022</i>	29
2.3	SUMBER DAYA MANUSIA.....	30
	HUMAN RESOURCES	30
2.3.1	Jumlah Pegawai Negeri Sipil Menurut Jabatan dan Jenis Kelamin di Kota Mojokerto, Desember 2021 dan Desember 2022.....	30
	<i>Number of Civil Servants by Occupation and Sex in Mojokerto Municipality, December 2021 and December 2022</i>	30
2.3.2	Jumlah Pegawai Negeri Sipil Menurut Tingkat Pendidikan dan Jenis Kelamin di Kota Mojokerto, Desember 2021 dan Desember 2022	32
	<i>Number of Civil Servants by Educational Level and Sex in Mojokerto Municipality, Desember 2021 and Desember 2022</i>	32
2.3.3	Jumlah Pegawai Negeri Sipil Menurut Tingkat Kepangkatan dan Jenis Kelamin di Kota Mojokerto, Desember 2021 dan Desember 2022	34
	<i>Number of Civil Servants by Hierarchy and Sex in Mojokerto Municipality, Desember 2021 and Desember 2022</i>	34
2.3.4	Jumlah Pegawai Negeri Sipil Menurut Organisasi Perangkat Daerah dan Jenis Kelamin di Kota Mojokerto, 2022	36
	<i>Number of Civil Servants by Institution and Sex in Mojokerto Municipality, 2022</i>	36
2.3.5	Jumlah Pegawai Negeri Sipil Menurut Organisasi Eselon dan Jenis Kelamin di Kota Mojokerto, 2022.....	39
	<i>Number of Civil Servants by Institution and Sex in Mojokerto</i>	

	Halaman Page
	39
2.3.6	42
	42
2.3.7	46
	46
2.4	48
	48
2.4.1	48
	48
2.4.2	50
	50
2.4.3	51
	51
2.4.4	52
	52
2.5	55
	55
2.5.1	55
	55
2.5.2	56

	Halaman Page
	<i>Number of legal votes in Regional Chief Election based on candidates by village in Mojokerto Municipality, 2018</i> 56
2.5.3	Jumlah Tempat Pemilihan Suara Pemilihan Kepala Daerah Menurut Kelurahan, 2018 57 <i>Number of Voting Collection District Head Election by village in Mojokerto Municipality, 2018</i> 57
2.5.4	Jumlah hak pilih pemilihan presiden menurut Kelurahan di Kota Mojokerto, 2019 58 <i>Number of Elector in president Election by village in Mojokerto Municipality, 2019</i> 58
2.5.5	Jumlah perolehan suara pemilihan presiden berdasarkan pasangan calon menurut Kelurahan di Kota Mojokerto, 2019 59 <i>Number of legal votes in president election based on candidates by village in Mojokerto Municipality, 2019</i> 59
2.5.6	Jumlah Tempat Pemilihan Suara Pemilihan Presiden Menurut Kelurahan, 2019..... 60 <i>Number of Voting Collection president election by village in Mojokerto Municipality, 2019</i> 60
3.	PENDUDUK DAN KETENAGAKERJAAN/POPULATION AND EMPLOYMENT 61
3.1	PENDUDUK 72 POPULATION 72
3.1.1	Penduduk, Angka Pertambahan Penduduk, Distribusi Persentase Penduduk, Kepadatan Penduduk, Rasio Jenis Kelamin Penduduk Menurut Kecamatan di Kota Mojokerto, 2022 72 <i>Population, Population Growth Number, Percentage Distribution of Population, Population Density, and Population Sex Ratio by Subdistrict in Mojokerto Municipality, 2022</i> 72
3.1.2	Penduduk tengah tahun menurut Kelurahan dan Jenis Kelamin di Kota Mojokerto , 2022 75 <i>Amount middle Year Population by Village and Gender in Mojokerto Municipality, 2022</i> 75
3.1.3	Penduduk akhir tahun menurut Kelurahan dan Jenis Kelamin di Kota Mojokerto , 2022 76 <i>Amount End Year Population by Village and Gender in Mojokerto</i>

	Halaman Page
	76
3.1.4	77
	77
3.1.5	78
	78
3.1.6	79
	79
3.1.7	80
	80
3.1.8	81
	81
3.1.9	82
	82
3.1.10	83
	83
3.1.11	84
	84
3.1.12	85

	Halaman Page
	<i>Number of End year Family and Head of Family by Village and Gender in Mojokerto Municipality, 2022</i> 85
3.1.13	Jumlah Penduduk menurut Kelurahan dan Status Perkawinan di Kota Mojokerto, 2022 86 <i>Number of Population by Village and Marriage Status in Mojokerto Municipality, 2022</i> 86
3.1.14	Jumlah Penduduk tengah tahun menurut Kelompok Umur dan Jenis Kelamin di Kota Mojokerto, 2022..... 87 <i>Number of Middle year Population by Group Ages and Gender in Mojokerto Municipality, 2022</i> 87
3.1.15	Jumlah Penduduk Akhir tahun menurut Kelompok Umur dan Jenis Kelamin di Kota Mojokerto, 2022..... 88 <i>Number of End year Population by Group Ages and Gender in Mojokerto Municipality, 2022</i> 88
3.1.16	Jumlah Status Kepemilikan KTP Penduduk menurut Kelurahan di Kota Mojokerto, 2022 89 <i>Number of ID Population Statue by Village in Mojokerto Municipality, 2022</i> 89
3.1.17	Jumlah Status Kepemilikan KIA Penduduk menurut Kelurahan di Kota Mojokerto, 2022 90 <i>Number of Child ID Population Statue by Village in Mojokerto Municipality, 2022</i> 90
3.1.18	Jumlah Penduduk menurut Kelurahan dan Agama yang dianut di Kota Mojokerto, 2022 91 <i>Number of Population by Village and Religion in Mojokerto Municipality, 2022</i> 91
3.2	KETENAGAKERJAAN 92
	EMPLOYMENT 92
3.2.1	Jumlah Penduduk Berumur 15 Tahun Keatas Menurut Jenis Kegiatan Selama Seminggu yang Lalu dan Jenis Kelamin di Kota Mojokerto, 2022 92 <i>Population Aged 15 Years and Over by Type of Activity During The Previous Week and Sex in Mojokerto Municipality, 2022</i> 92
3.2.2	Penduduk Berumur 15 Tahun ke Atas Menurut Pendidikan Tertinggi yang Ditamatkan dan Jenis Kegiatan Selama Seminggu

	Halaman Page
yang Lalu di Kota Mojokerto, 2022.....	93
<i>Population 15 Years of Age and Over by Educational Attainment and Type of Activity During the Previous Week in Mojokerto Municipality, 2022.....</i>	<i>93</i>
3.2.3 Penduduk Berumur 15 Tahun Ke Atas yang Bekerja Selama Seminggu yang Lalu Menurut Status Pekerjaan Utama dan Jenis Kelamin di Kota Mojokerto, 2022.....	94
<i>Population 15 Years of Age and Over who Worked During The Previous Week by Main Employment Status and Sex in Mojokerto Municipality, 2022.....</i>	<i>94</i>
3.2.4 Jumlah pencari kerja terdaftar menurut pendidikan tertinggi yang Ditamatkan dan Jenis kelamin di Kota Mojokerto, 2022.....	95
<i>Number registered job seeker by educational attainment and gender in Mojokerto Municipality, 2022.....</i>	<i>95</i>
3.2.5 Jumlah lowongan kerja terdaftar menurut lapangan usaha di Kota Mojokerto, 2022	96
<i>Number registered job vacancies by bussines field in Mojokerto Municipality, 2022.....</i>	<i>96</i>
3.2.6 Jumlah lowongan kerja terdaftar menurut pendidikan tertinggi yang Ditamatkan dan Jenis kelamin di Kota Mojokerto, 2022	97
<i>Number registered job vacancies by educational attainment and gender in Mojokerto Municipality, 2022.....</i>	<i>97</i>
3.2.7 Jumlah penempatan pencari kerja terdaftar menurut pendidikan tertinggi yang Ditamatkan dan Jenis kelamin di Kota Mojokerto, 2022	98
<i>Number placement of registered job seeker by educational attainment and gender in Mojokerto Municipality, 2022.....</i>	<i>98</i>
3.2.8 Jumlah penghapusan pencari kerja terdaftar menurut pendidikan tertinggi yang Ditamatkan dan Jenis kelamin di Kota Mojokerto, 2022	99
<i>Number erased of registered job seeker by educational attainment and gender in Mojokerto Municipality, 2022</i>	<i>99</i>
3.2.9 Jumlah penghapusan lowongan kerja terdaftar menurut pendidikan tertinggi yang Ditamatkan dan Jenis kelamin di Kota Mojokerto, 2022.....	100
<i>Number erased of registered job vacancies by educational attainment and gender in Mojokerto Municipality, 2022</i>	<i>100</i>

	Halaman
	Page
3.2.10	Jumlah lowongan kerja yang terpenuhi menurut lapangan usaha dan Jenis kelamin di Kota Mojokerto, 2021-2022 101 <i>Number fulfilled job vacancies by bussines field and gender in Mojokerto Municipality, 2021-2022..... 101</i>
3.2.11	Perkembangan ketenagakerjaan menurut jenis kelamin di Kota Mojokerto, 2022..... 102 <i>Employment evaluation by gender in Mojokerto Municipality, 2022..... 102</i>
4.	SOSIAL DAN KESEJAHTERAAN RAKYAT/SOCIAL AND WELFARE 103
4.1	PENDIDIKAN 119
	EDUCATION 119
4.1.1	Jumlah Sekolah, Guru, dan Murid Taman Kanak-Kanak (TK) di Bawah Kementerian Pendidikan dan Kebudayaan Menurut Kecamatan di Kota Mojokerto, 2021/2022 dan 2022/2023 119 <i>Number of Schools, Teachers, and Pupils in Kindergarten Under The Ministry of Education and Culture by Subdistrict in Mojokerto Municipality, 2021/2022 and 2022/2023 119</i>
4.1.2	Jumlah Sekolah, Guru, dan Murid Raudatul Athfal (RA) di Bawah Kementerian Agama Menurut Kecamatan di Kota Mojokerto, 2021/2022 dan 2022/2023 122 <i>Number of Schools, Teachers, and Pupils in Raudatul Athfal (RA) Under The Ministry of Religious Affairs by Subdistrict in Mojokerto Municipality, 2021/2022 and 2022/2023 122</i>
4.1.3	Jumlah Sekolah, Guru, dan Murid Sekolah Dasar (SD) di Bawah Kementerian Pendidikan dan Kebudayaan Menurut Kecamatan di Kota Mojokerto, 2021/2022 dan 2022/2023 123 <i>Number of Schools, Teachers, and Pupils in Primary Schools Under The Ministry of Education and Culture by Subdistrict in Mojokerto Municipality, 2021/2022 and 2022/2023 123</i>
4.1.4	Jumlah Sekolah, Guru, dan Murid Sekolah Dasar (SD) Menurut Kecamatan di Kota Mojokerto, 2022/2023 126 <i>Number of Schools, Teachers, and Pupils in Elementary School (SD) by Subdistrict in Mojokerto Municipality, 2022/2023 126</i>
4.1.5	Jumlah Sekolah, Guru, dan Murid Madrasah Ibtidaiyah (MI) di Bawah Kementerian Agama Menurut Kecamatan di Kota Mojokerto, 2021/2022 dan 2022/2023 127 <i>Number of Schools, Teachers, and Pupils in Madrasah Ibtidaiyah (MI)</i>

	<i>Under The Ministry of Religious Affairs by Subdistrict in Mojokerto Municipality, 2021/2022 and 2022/2023</i>	127
4.1.6	Jumlah Sekolah, Guru, dan Murid Sekolah Menengah Pertama (SMP) di Bawah Kementerian Pendidikan dan Kebudayaan Menurut Kecamatan di Kota Mojokerto, 2021/2022 dan 2022/2023 <i>Number of Schools, Teachers, and Pupils in Lower Secondary Schools Under The Ministry of Education and Culture by Subdistrict in Mojokerto Municipality, 2021/2022 and 2022/2023</i>	130
4.1.7	Jumlah Sekolah, Guru, dan Murid Sekolah Menengah Pertama (SMP) Menurut Kecamatan di Kota Mojokerto, 2022/2023 <i>Number of Schools, Teachers, and Pupils in Junior High Schools by Subdistrict in Mojokerto Municipality, 2022/2023</i>	133
4.1.8	Jumlah Sekolah, Murid Lulus dan Murid Baru SD Negeri dan Swasta, 2022 <i>Number of Schools, Graduates and New Students of Public and Private SD, 2022</i>	134
4.1.9	Jumlah Sekolah, Guru, dan Murid Madrasah Tsanawiyah (MTs) di Bawah Kementerian Agama Menurut Kecamatan di Kota Mojokerto, 2021/2022 dan 2022/2023 <i>Number of Schools, Teachers, and Pupils in Madrasah Tsanawiyah (MTs) Under The Ministry of Religious Affairs by Subdistrict in Mojokerto Municipality, 2021/2022 and 2022/2023</i>	135
4.1.10	Jumlah Sekolah, Guru, dan Murid Sekolah Menengah Atas (SMA) di Bawah Kementerian Pendidikan dan Kebudayaan Menurut Kecamatan di Kota Mojokerto, 2021/2022 dan 2022/2023 <i>Number of Schools, Teachers, and Pupils in Upper Secondary Schools Under The Ministry of Education and Culture by Subdistrict in Mojokerto Municipality, 2021/2022 and 2022/2023</i>	138
4.1.11	Jumlah Sekolah, Guru, dan Murid Sekolah Menengah Kejuruan (SMK) di Bawah Kementerian Pendidikan dan Kebudayaan Menurut Kecamatan di Kota Mojokerto, 2021/2022 dan 2022/2023 <i>Number of Schools, Teachers, and Pupils in Vocational High Schools Under The Ministry of Education and Culture by Subdistrict in Mojokerto Municipality, 2021/2022 and 2022/2023</i>	141
4.1.12	Jumlah Sekolah, Guru, dan Murid Madrasah Aliyah (MA) di Bawah Kementerian Agama Menurut Kecamatan di Kota Mojokerto,	141

	Halaman Page
2021/2022 dan 2022/2023	144
<i>Number of Schools, Teachers, and Pupils in Madrasah Aliyah (MA) Under the Ministry of Religious Affairs by Subdistrict in Mojokerto Municipality, 2021/2022 dan 2022/2023</i>	<i>144</i>
4.1.13 Jumlah Desa ¹ /Kelurahan yang Memiliki Fasilitas Sekolah Menurut Kecamatan dan Tingkat Pendidikan di Kota Mojokerto, 2019–2021 .	147
<i>Number of Villages¹/Kelurahan Having Educational Facilities by Subdistrict and Educational Level in Mojokerto Municipality, 2019–2021</i>	<i>147</i>
4.1.14 Angka Partisipasi Murni (APM) dan Angka Partisipasi Kasar (APK) Menurut Jenjang Pendidikan di Kota Mojokerto, 2021 dan 2022	152
<i>Net Enrollment Rate and Gross Enrollment Ratio by Educational Level in Mojokerto Municipality, 2021 and 2022</i>	<i>152</i>
4.1.15 Angka Partisipasi Sekolah (APS) di Kota Mojokerto, 2022.....	153
<i>School Participation Rate (SPR) in Mojokerto Municipality, 2022</i>	<i>153</i>
4.2 KESEHATAN	154
HEALTH.....	154
4.2.1 Jumlah Desa ¹ /Kelurahan Yang Memiliki Sarana Kesehatan Menurut Kecamatan di Kota Mojokerto, 2019–2021	154
<i>Number of Villages¹/Kelurahan Having Health Facilities by Subdistrict in Mojokerto Municipality, 2019–2021</i>	<i>154</i>
4.2.2 Jumlah Fasilitas Kesehatan Menurut Kelurahan di Kota Mojokerto, 2022	160
<i>Number of Health Facilities by Subdistrict in Mojokerto Municipality, 2022</i>	<i>160</i>
4.2.3 Banyak Rumah Sakit Menurut Status Pengelola dan Kapasitas Tempat Tidur di Kota Mojokerto, 2021 dan 2022	162
<i>Number of Hospital by Managerial Status and Bed Capacity in Mojokerto Municipality, 2021 and 2022.....</i>	<i>162</i>
4.2.4 Jumlah Tenaga Kesehatan di Puskesmas Menurut Kelurahan di Kota Mojokerto, 2022	163
<i>Number of Health Human Resources in Public Health Center by Subdistrict in Mojokerto Municipality, 2022.....</i>	<i>163</i>
4.2.5 Jumlah Tenaga Kesehatan di Rumah Sakit Umum Daerah Kota Mojokerto, 2022	165

	<i>Number of Health Human Resources in Regional Public Hospital of Mojokerto Municipality, 2022</i>	165
4.2.6	Jumlah Perempuan Pernah Kawin Berumur 15-49 Tahun Yang Melahirkan Anak Lahir Hidup (ALH) Menurut Penolong Proses Kelahiran di Kota Mojokerto, 2022	166
	<i>Number of Ever Married Women Aged 15-49 Years Who Give Birth to Live Born Children (ALH) According to Birth Process Assistants in Mojokerto Municipality, 2022</i>	166
4.2.7	Jumlah Balita yang Pernah Mendapat Imunisasi Menurut Jenis Imunisasi di Kota Mojokerto, 2022	167
	<i>Number of Toddlers Who Ever Received Immunization by Type of Immunization in Mojokerto Municipality, 2022</i>	167
4.2.8	Jumlah Industri Farmasi, Pedagang Besar Farmasi dan Apotek di Kota Mojokerto, 2022	168
	<i>Number of Pharmaceutical Industries, Pharmaceutical Distribution Sales and Apothek in by Subdistrict in Mojokerto Municipality, 2022....</i>	168
4.2.9	Jumlah Pasien Yang Terdeteksi Menurut Jenis Penyakit di Kota Mojokerto, 2022	169
	<i>Number of Diagnosed Patient by Kind of Sickness in Mojokerto Municipality, 2022.....</i>	169
4.2.10	Jumlah Pelayanan Kesehatan Ibu dan Anak Di Puskesmas Kota Mojokerto, 2019-2022.....	170
	<i>Number of Mother and Children Health Service in Health Public Centre Mojokerto Municipality, 2019-2022</i>	170
4.2.11	Jumlah Peserta KB Baru Menurut Kelurahan di Kota Mojokerto, 2022	171
	<i>Number of New Family Planning Participants by Urban Village in Mojokerto Municipality, 2022</i>	171
4.2.12	Jumlah Peserta KB Aktif Menurut Kelurahan di Kota Mojokerto, 2022	173
	<i>Number of Active Family Planning Participants Subdistrict in Mojokerto Municipality, 2022</i>	173
4.2.13	Jumlah Paguyuban dan Petugas Keluarga Berencana di Kota Mojokerto, 2020-2022.....	175
	<i>Number of Associations and Family Planning Officers in Mojokerto Municipality, 2020-2022.....</i>	175
4.2.14	Banyaknya Penyumbang Darah Sukarela Menurut Fasilitas Pengambilan di Kota Mojokerto, 2022	176
	<i>Number of Voluntary Blood Donors by Collection Facility in</i>	

	Halaman Page
Mojokerto Municipality, 2022	176
4.2.15 Banyaknya Darah yang disalurkan Menurut Jenis Golongan Darah di Kota Mojokerto(Kantong), 2022..... <i>The number of blood distributed according to the type of blood type in Mojokerto Municipality(Bag), 2022.....</i>	177 177
4.2.16 Banyaknya Penyumbang Darah yang disalurkan Menurut Jenis Kelamin di Kota Mojokerto, 2022..... <i>The number of blood donors distributed according Gender in Mojokerto Municipality, 2022</i>	178 178
4.3 HUKUM	179
LAW	179
4.3.1 Jumlah Nikah, Talak, Cerai dan Rujuk menurut kecamatan di Kota Mojokerto, 2022	179 179
<i>Number of Marriages, Separates, Divorce and Reconciliation by District in Mojokerto Municipality, 2022</i>	
4.3.2 Jumlah kecelakaan dan status korban menurut bulan di Kota Mojokerto, 2022	180 180
<i>Number of Accident and victim statues by Month in Mojokerto Municipality, 2022</i>	
4.3.3 Jumlah kecelakaan dan profesi korban menurut bulan di Kota Mojokerto, 2022	181 181
<i>Number of Accident and victim profession by Month in Mojokerto Municipality, 2022</i>	
4.3.4 Jumlah penerbitan Surat Ijin Mengemudi menurut bulan di Kota Mojokerto, 2022	182 182
<i>Number of Driver Licensed by Month in Mojokerto Municipality, 2022</i>	
4.3.5 Narapidana dan Tahanan Menurut Jenis Kelamin per Bulan di Kota Mojokerto, 2022	183 183
<i>Convicts and Detainees by Gender per Month in Mojokerto Municipality, 2022.....</i>	
4.3.6 Narapidana dan Tahanan Menurut Jenis Kelamin dan Jenis Kejahatan di Kota Mojokerto, 2022..... <i>Convicts and Detainees by Gender and Kind Criminality in Mojokerto Municipality, 2022.....</i>	184 184

4.3.7	Tambahan Narapidana Berdasarkan jenis Kelamin dan Lama Dipenjara di Kota Mojokerto, 2022..... <i>Additional Prisoners Based on Gender and Length of Imprisonment in Mojokerto Municipality, 2022</i>	186 186
4.3.8	Banyaknya Penghuni Rumah Tahanan Negara Menurut Status Penghuni dan Jenis Kelamin di Kota Mojokerto, 2022..... <i>Number of Occupants of the State Detention Center by Occupant Status and Gender in Mojokerto Municipality, 2022</i>	187 187
4.3.9	Jumlah perkara pidana biasa yang masuk dan diputus menurut Bulan di Pengadilan Negeri Mojokerto, 2022..... <i>Number of ordinary criminal cases entered and decided by month in District Court Mojokerto, 2022.....</i>	188 188
4.3.10	Perkara Pidana Pelanggaran Lalu Lintas yang Masuk dan yang Diputus menurut Bulan di Pengadilan Negeri Mojokerto, 2022 <i>Criminal Cases of Traffic Violations Entry and Sentence by month in District Court Mojokerto, 2022.....</i>	189 189
4.3.11	Jumlah perkara perceraian yang masuk dan diputus menurut Bulan di Pengadilan Agama Mojokerto, 2022 <i>Number of divorce cases entered and decided by month in Religion Court Mojokerto, 2022</i>	190 190
4.3.12	Jumlah perkara yang masuk dan diputus menurut Jenis Perkara di Pengadilan Agama Mojokerto, 2022 <i>Number of cases entered and decided by types of cases in Religion Court Mojokerto, 2022</i>	191 191
4.4	AGAMA DAN SOSIAL LAINNYA RELIGION AND OTHER SOCIAL AFFAIRS	192 192
4.4.1	Jumlah Tempat Peribadatan Menurut Kelurahan di Kota Mojokerto, 2022 <i>Number of Places of Worship by Village in Mojokerto Municipality, 2022</i>	192 192
4.4.2	Jumlah Desa ¹ /Kelurahan yang Mengalami Bencana Alam ² Menurut Kecamatan di Kota Mojokerto, 2019–2021 <i>Number of Villages¹/Kelurahan that Had Natural Disaster² by Subdistrict in Mojokerto Municipality, 2019–2021</i>	193 193

	Halaman Page
4.4.3	Potensi Kebersihan dan Sarana Keindahan di Kota Mojokerto, 2020-2022..... 196 <i>Potential for Cleanliness and Beauty Facilities in Mojokerto Municipality, 2020-2022..... 196</i>
4.5	KEMISKINAN 197 POVERTY..... 197
4.5.1	Banyaknya Keluarga Pra Sejahtera dan Sejahtera Menurut Kecamatan di Kota Mojokerto, 2022..... 197 <i>Number of Pre-Prosperous and Prosperous Families by District in Mojokerto Municipality, 2022 197</i>
4.5.2	Banyaknya Penyandang Cacat Menurut Jenis Kecacatan dan Kecamatan di Kota Mojokerto, 2022..... 198 <i>Number of People with Disabilities by Type of Disability and District in Mojokerto Municipality, 2022 198</i>
4.5.3	Permasalahan Sosial Menurut Kecamatan di Kota Mojokerto, 2022. 199 <i>Social problems by District in Mojokerto Municipality, 2022..... 199</i>
4.5.4	Jumlah Panti dan penghuni Panti Asuhan Menurut Jenis Kelamin di Kota Mojokerto, 2015-2022..... 200 <i>Number of orphanages and orphanages occupation by gender in Mojokerto Municipality, 2015-2022..... 200</i>
5.	PERTANIAN, KEHUTANAN, PETERNAKAN, DAN PERIKANAN/ AGRICULTURE, FORESTRY, LIVESTOCK, AND FISHERY 201
5.1	TANAMAN PANGAN 209 CROPS 209
5.1.1	Luas Lahan Sawah per Kelurahan Menurut Jenis Pengairan (Ha), 2022 209 <i>Rice Field Area per Kelurahan by Type of Irrigation (Ha), 2022..... 209</i>
5.1.2	Luas Panen, Rata-rata Produksi dan Produksi Padi Sawah, 2022 210 <i>Harvest Area, Average Production and Rice Field Production, 2022..... 210</i>
5.1.3	Luas Panen Tanaman Pangan Menurut Jenisnya (Ha), 2009 - 2022 <i>Harvested Area of Food Crops by Type (Ha), 2009 - 2022..... 211</i>
5.1.4	Produksi Panen Tanaman Pangan Menurut Jenisnya (Ton), 2009 - 2022 <i>Production of Crop Crops by Type (Tons), 2009 - 2022..... 212</i>
5.2	HORTIKULTURA 213

	HORTICULTURE.....	213
5.2.1	Banyaknya Tanaman Buah-buahan Menurut Jenisnya (Pohon), 2020-2022	213
	<i>Number of Fruit Plants by Type (Trees), 2020-2022</i>	<i>213</i>
5.2.2	Produksi Buah–Buahan dan Sayuran Tahunan Menurut Jenis Tanaman di Kota Mojokerto (Kw), 2022.....	214
	<i>Production of Annual Fruits and Vegetables by Kind of Plant in Mojokerto Municipality(Kw), 2022.....</i>	<i>214</i>
6.	INDUSTRI, PERTAMBANGAN, DAN ENERGI/INDUSTRY, MINING, AND ENERGY	215
6.1	INDUSTRI.....	222
	INDUSTRY	222
6.1.1	Jumlah Perusahaan, Tenaga Kerja dan Nilai Investasi Menurut Klasifikasi Industri di Kota Mojokerto, 2022	222
	<i>Number of Companies, Labor and Investment Value by Industry Classification in Mojokerto Municipality, 2022.....</i>	<i>222</i>
6.1.2	Perkembangan Industri Besar dan Sedang di Kota Mojokerto, 2020–2022.....	223
	<i>Development of Large and Medium Industries in Mojokerto Municipality, 2020–2022.....</i>	<i>223</i>
6.1.3	Perkembangan Industri Kecil di Kota Mojokerto, 2020–2022.....	224
	<i>Development of Small Industries in Mojokerto Municipality, 2020– 2022.....</i>	<i>224</i>
6.1.4	Jumlah Perusahaan Menurut Klasifikasi Industri dan Kelurahan di Kota Mojokerto, 2022	225
	<i>Number of Companies by Industry Classification and Village in Mojokerto Municipality, 2022</i>	<i>225</i>
6.1.5	Jumlah Pelanggan, Air yang Disalurkan dan Nilai Produksi Menurut Jenis Pelanggan di Kota Mojokerto, 2022	226
	<i>Number of Customers, Distributed Water and Production Value by Type of Customer in Mojokerto Municipality, 2022</i>	<i>226</i>
6.1.6	Jumlah Pelanggan, Air yang Disalurkan dan Nilai Produksi Menurut Bulan di Kota Mojokerto, 2022	227
	<i>Number of Customers, Distributed Water and Production Value by Month in Mojokerto Municipality, 2022</i>	<i>227</i>

	Halaman Page
6.1.7	Jumlah Pelanggan Air Menurut Kelurahan di Kota Mojokerto, 2021-2022..... 228 <i>Number of Water Customers by Village in Mojokerto Municipality, 2021-2022</i> 228
6.2	ENERGI 229 ENERGY 229
6.2.1	Jumlah Pelanggan Listrik, Daya Terpasang, Listrik terjual dan Nilai Produksi Menurut Golongan Tarif di Kota Mojokerto, 2022..... 229 <i>Number of Customers, Contracted Capacity, Electricity Sold and Production Value by Fare Classification in Mojokerto Municipality, 2022</i> 229
6.2.2	Jumlah Pelanggan Listrik Menurut Golongan Tarif di Kota Mojokerto, 2021-2022..... 230 <i>Number of Customers by Fare Classification in Mojokerto Municipality, 2021-2022</i> 230
6.2.3	Banyaknya Daya Terpasang Menurut Golongan Tarif di Kota Mojokerto (kVA), 2021-2022 231 <i>Amount of Contracted Capacity by Fare Classification in Mojokerto Municipality (kVA), 2021-2022</i> 231
6.2.4	Banyaknya Konsumsi Energi Listrik Menurut Golongan Tarif di Kota Mojokerto, 2022 232 <i>Amount of Electricity Consumption by Fare Classification in Mojokerto Municipality, 2022</i> 232
6.2.5	Jumlah Nilai Produksi Listrik Menurut Golongan Tarif di Kota Mojokerto, 2022 233 <i>Number of Electricity Production Value by Fare Classification in Mojokerto Municipality, 2022</i> 233
7.	PARIWISATA/TOURISM 235
7.1	Hotel Berdasarkan Alamat, Nomor Telepon dan Klasifikasinya, 2022 <i>Hotel by Addresses, Telephone Number and Its Classification, 2022</i> 242
8.	TRANSPORTASI DAN KOMUNIKASI/TRANSPORTATION AND COMMUNICATION 243
8.1	TRANSPORTASI 255 TRANSPORTATION 255

	Halaman Page
8.1.1	Panjang Jalan ¹ Menurut Tingkat Kewenangan Pemerintahan di Kota Mojokerto (km), 2020–2022 255 <i>Length of Roads¹ by Level of Government Authority in Mojokerto Municipality (km), 2020–2022 255</i>
8.1.2	Panjang Jalan Menurut Jenis Permukaan Jalan di Kota Mojokerto (km), 2020–2022..... 256 <i>Length of Roads by Type of Road Surface in Mojokerto Municipality (km), 2020–2022..... 256</i>
8.1.3	Panjang Jalan Menurut Kondisi Jalan di Kota Mojokerto (km), 2020–2022..... 257 <i>Length of Roads by Condition of Roads in Mojokerto Municipality (km), 2020–2022..... 257</i>
8.1.4	Panjang Jalan Menurut Kelas Jalan di Kota Mojokerto (km), 2020–2022..... 258 <i>Length of Roads by Class of Roads in Mojokerto Municipality (km), 2020–2022..... 258</i>
8.1.5	Banyaknya Dan Panjang Jembatan Menurut Jenis Bahan di Kota Mojokerto, 2016–2022..... 259 <i>Amount and Length of Bridges by Materials of Bridges in Mojokerto Municipality, 2016–2022 259</i>
8.1.6	Banyaknya Kendaraan Wajib Uji Menurut Jenis Kendaraan di Kota Mojokerto, 2022 260 <i>Number of Vehicles Mandatory Testing According to Vehicle Type in Mojokerto Municipality, 2022 260</i>
8.1.7	Jumlah kendaraan yang telah diuji menurut bulan di Kota Mojokerto, 2022 261 <i>Number of vehicles tested by month in Mojokerto Municipality, 2022 .. 261</i>
8.2	KOMUNIKASI..... 262 COMMUNICATION..... 262
8.2.1	Banyaknya Jenis Layanan Teknologi Komunikasi Menurut Jenis per Bulan di Kota Mojokerto, 2022..... 262 <i>Number of Types of Communication Technology Services by Type per Month in Mojokerto Municipality, 2022 262</i>
9.	PERBANKAN, KOPERASI, DAN HARGA-HARGA/BANKING, COOPERATIVE, AND PRICES 263
9.1	KOPERASI 269

	Halaman Page
COOPERATIVE.....	269
9.1.1 Profil Koperasi Primer Menurut Kecamatan di Kota Mojokerto, 2022 <i>Profile of Primary Cooperatives by District in Mojokerto Municipality, 2022</i>	269 269
9.1.2 Profil Koperasi Menurut Jenisnya di Kota Mojokerto, 2022	271 271
9.1.3 Banyak Anggota, Manager dan Karyawan Koperasi Primer Menurut Jenisnya di Kota Mojokerto, 2022	272 272
9.1.4 Banyaknya NIB yang diterbitkan menurut Bentuk Usaha per bulan di Kota Mojokerto, 2022	273 273
9.2 HARGA	274
PRICE.....	274
9.2.1 Indeks Harga Konsumen per Bulan Menurut Kelompok Pengeluaran (2018=100) di Kota Kediri, 2022	274 274
9.2.2 Laju Inflasi Bulanan Menurut Kelompok Pengeluaran (2018=100) di Kota Kediri, 2022	277 277
10. PENGELUARAN PENDUDUK/POPULATION EXPENDITURE	281
10.1 Rata-rata Pengeluaran per Kapita Sebulan Menurut Kelompok Komoditas (rupiah) di Kota Mojokerto, 2021 dan 2022	287 287
10.2 Persentase Pengeluaran per Kapita Sebulan Menurut Kelompok Komoditas di Kota Mojokerto, 2021 dan 2022	288 288
11. PERDAGANGAN/TRADE	289

	Halaman Page
11.1	Banyaknya Los, Kios, dan Ruko menurut Lokasi Pasar di Kota Mojokerto, 2022 294 <i>Number of Loss, Kiosks, and Shophouses by Market Location in Mojokerto Municipality, 2022</i> 294
11.2	Luas Los, Kios dan Ruko menurut Lokasi Pasar di Kota Mojokerto, 2022 295 <i>Area of Loss, Kiosks and Shophouses by Market Location in Mojokerto Municipality, 2022</i> 295
11.3	Banyaknya Pedagang menurut lokasi pasar dan tempat usaha di Kota Mojokerto, 2022 296 <i>Number of Seller by market location and type in Mojokerto Municipality, 2022</i> 296
11.4	Jumlah Perusahaan Menurut Bentuk Badan Hukum dan Kelurahan di Kota Mojokerto, 2022 297 <i>Number of Companies by Form of Legal Entity and Village in Mojokerto Municipality, 2022</i> 297
11.5	Jumlah Perusahaan Menurut Bentuk Badan Hukum Kota Mojokerto, 2020-2022 298 <i>Number of Companies by Form of Legal Entity in Mojokerto Municipality, 2020-2022</i> 298
11.6	Banyaknya Persediaan Beras per Bulan di Gudang Bulog Kota Mojokerto (Kg), 2022 299 <i>Amount of Inventory Rice by Month in Bulog Warehouse Mojokerto Municipality(Kg), 2022</i> 299
12.	SISTEM NERACA REGIONAL/SYSTEM OF REGIONAL ACCOUNTS 301
12.1.	Produk Domestik Regional Bruto Atas Dasar Harga Berlaku Menurut Lapangan Usaha di Kota Mojokerto (miliar rupiah), 2020–2022 313 <i>Gross Regional Domestic Product at Current Market Prices by Industry in Mojokerto Municipality (billion rupiahs), 2020–2022</i> 313
12.2	Produk Domestik Regional Bruto Atas Dasar Harga Konstan 2010 Menurut Lapangan Usaha di Kota Mojokerto (miliar rupiah), 2020–2022 316 <i>Gross Regional Domestic Product at 2010 Constant Market Prices by Industry in Mojokerto Municipality (billion rupiahs), 2020–2022</i> 316

	Halaman Page
12.3	Distribusi Persentase Produk Domestik Regional Bruto Atas Dasar Harga Berlaku Menurut Lapangan Usaha di Kota Mojokerto, 2020–2022 319 <i>Percentage Distribution of Gross Regional Domestic Product at Current Market Prices by Industry in Mojokerto Municipality, 2020–2022</i> 319
12.4	Laju Pertumbuhan Produk Domestik Regional Bruto Atas Dasar Harga Konstan 2010 Menurut Lapangan Usaha di Kota Mojokerto (persen), 2020–2022 322 <i>Growth Rate of Gross Regional Domestic Product at 2010 Constant Market Prices by Industry in Mojokerto Municipality (percent), 2020–2022</i> 322
12.5	Produk Domestik Regional Bruto Atas Dasar Harga Berlaku Menurut Pengeluaran di Kota Mojokerto (miliar rupiah), 2020–2022 325 <i>Gross Regional Domestic Product at Current Market Prices by Expenditure in Mojokerto Municipality (billion rupiahs), 2020–2022</i> 325
12.6	Produk Domestik Regional Bruto Atas Dasar Harga Konstan 2010 Menurut Pengeluaran di Kota Mojokerto (miliar rupiah), 2020–2022 328 <i>Gross Regional Domestic Product at 2010 Constant Market Prices by Expenditure in Mojokerto Municipality (billion rupiahs), 2020–2022</i> 328
12.7	Distribusi Persentase Produk Domestik Regional Bruto Atas Dasar Harga Berlaku Menurut Pengeluaran di Kota Mojokerto, 2020–2022 331 <i>Percentage Distribution of Gross Regional Domestic Product at Current Market Prices by Expenditure in Mojokerto Municipality, 2020–2022</i> 331
12.8	Laju Pertumbuhan Produk Domestik Regional Bruto Atas Dasar Harga Konstan 2010 Menurut Pengeluaran di Kota Mojokerto (persen), 2020–2022 334 <i>Growth Rate of Gross Regional Domestic Product at 2010 Constant Market Prices by Expenditure in Mojokerto Municipality (percent), 2020–2022</i> 334
13.	PERBANDINGAN ANTAR KABUPATEN/KOTA/ REGENCY/ MUNICIPAL COMPARISON 337
13.1	Jumlah Penduduk Menurut Kabupaten/Kota di Provinsi Jawa Timur (ribu), 2018–2022 343 <i>Population by Regency/Municipality in Jawa Timur Province</i>

	Halaman Page
	(thousand), 2018–2022..... 343
13.2	Laju Pertumbuhan Produk Domestik Regional Bruto Atas Dasar Harga Konstan 2010 Menurut Kabupaten/Kota di Provinsi Jawa Timur (persen), 2019–2022..... 344
	<i>Rate of Growth of Gross Regional Domestic Products at 2010 Constant Market Prices by Regency/Municipality in Jawa Timur Province (percent), 2019–2022 344</i>
13.3	Jumlah Penduduk Miskin Menurut Kabupaten/Kota di Provinsi Jawa Timur (ribu), 2018–2022 345
	<i>Number of Poor Population by Regency/Municipality in Jawa Timur Province (thousand), 2018–2022 345</i>
13.4	Indeks Pembangunan Manusia Menurut Kabupaten/Kota di Provinsi Jawa Timur, 2018–2022..... 346
	<i>Human Development Index by Regency/Municipality in Jawa Timur Province, 2018–2022 346</i>

DAFTAR GAMBAR/LIST OF FIGURES

		Halaman Page
1.1	Luas Daerah menurut Kecamatan (Km ²), 2022	6
	<i>Area of Subdistrict (Km²), 2022</i>	6
1.2	Perbandingan Luas Wilayah menurut Kecamatan di Kota Mojokerto (%), 2022.....	7
	<i>Comparison Area of Subdistrict in Mojokerto Municipality (%), 2022...</i>	7
2.1	Persentase Anggota DPRD Kota Mojokerto , 2022.....	25
	<i>Percentage Members DPRD Mojokerto Municipality, 2022.....</i>	25
2.2	Persentase ASN Pemerintah Kota Mojokerto, 2022	26
	<i>Percentage ASN Government Mojokerto Municipality, 2022.....</i>	26
3.1	Jumlah Penduduk menurut Kelurahan, 2022.....	70
	<i>Number of Population by Village, 2022</i>	70
3.2	Persentase Penduduk menurut Kecamatan, 2022.....	71
	<i>Percentage of Population by District, 2022.....</i>	71
4.1	Jumlah Fasilitas Kesehatan di Kota Mojokerto, 2022.....	117
	<i>Number Health Facilities in Mojokerto Municipality, 2022.....</i>	117
4.2	Persentase Kelurahan memiliki Fasilitas Kesehatan, 2022.....	118
	<i>Percentage of Kelurahan with Health Facilities, 2022.....</i>	118
5.1	Persentase Produktivitas Padi Sawah(%), 2022.....	208
	<i>Rice Paddy Productivity Percentage(%), 2022.....</i>	208
6.1	Persentase Populasi Industri Mojokerto, 2022	220
	<i>Percentage of Industrial Population of Mojokerto, 2022.....</i>	220
6.2	Grafik Produksi Air Bersih yg Disalurkan, 2022	221
	<i>Graph of Distributed Clean Water Production, 2022.....</i>	221
7.1	Persentase Kualitas Hotel (%), 2022	241
	<i>Hotel Quality Percentage (%), 2022.....</i>	241
8.1	Persentase Wajib Uji Kendaraan (%), 2022.....	253
	<i>Percentage of Mandatory Vehicle Test (%), 2022</i>	253
8.2	Persentase Layanan Jenis Teknologi Informasi, 2022	254

	Halaman Page
	254
9.1	267
	267
9.2	268
	268
10.1	285
	285
10.2	286
	286
11.1	293
	293
12.1	311
	311
12.2	312
	312
13.1	341
	341
13.2	342
	342

PENJELASAN UMUM/EXPLANATORY NOTES

Tanda-tanda, satuan-satuan, dan lain-lainnya yang digunakan dalam publikasi ini adalah sebagai berikut:

Symbols, measurement units, and acronyms which are used in this publication, are as follows:

1. TANDA-TANDA/SYMBOLS

Data tidak tersedia/Data not available	: ...
Tidak ada atau nol /Null or zero	: -
Data dapat diabaikan/Data negligible	: 0
Tanda decimal/Decimal point	: ,
Data tidak dapat ditampilkan/Not applicable	: NA
Angka estimasi/Estimated figures	: e
Angka diperbaiki/Revised figures	: r
Angka sementara/Preliminary figures	: x
Angka sangat sementara/Very preliminary figures	: xx
Angka sangat sangat sementara/Very very preliminary figures	: xxx

2. SATUAN/UNITS

barel/barrel	: 158,99 liter/litres = 1/6,2898 m ³
hektar (ha)/hectare (ha)	: 10 000 m ²
kilometer (km)/kilometres (km)	: 1 000 meter/meters (m)
knot/knot	: 1,8523 km/jam (km/hour)
kuintal/quintal	: 100 kg
KWh	: 1 000 Watt hour
MWh	: 1 000 KWh
liter (untuk beras)/litre (for rice)	: 0,80 kg
MMSCF	: 1/35,3 m ³
metrik ton (m.ton)/metric ton (m. ton)	: 0,98421 long ton = 1 000 kg
ons/ounce	: 28,31 gram/grams
ton	: 1 000 kg

Satuan lain: buah, dus, butir, helai/lembar, kaleng, batang, pulsa, ton kilometer (ton-km), jam, menit, persen (%).

Other units: unit, pack, pieces, sheet, tin, pulse, ton-kilometres(ton-km), hour, minute, percent (%).

Perbedaan angka di belakang koma disebabkan oleh pembulatan angka.
The difference in decimal numbers is caused by rounding.

DAFTAR SINGKATAN/ LIST OF ABBREVIATIONS

SI	: Stasiun Iklim
SIMPK	: Stasiun Meteorologi Pertanian Khusus
t.t	: Tempat tidur
BCG	: Bacillus Calmette Guerin
DPT	: Difteri, Pertusis, Tetanus
TT	: Tetanus Toxoid
IOT	: Industri Obat Tradisional/ <i>Traditional Medicine Industry</i>
IKOT	: Industri Kecil Obat Tradisional/ <i>Traditional Medicine Small</i>
Alkes	: Alat kesehatan/ <i>Health Kits</i>
PKRT	: Perbekalan Kesehatan Rumah tangga/ <i>Household Health Logistics</i>
Kompl	: Komplemen/ <i>Complement</i>
IRTP	: Industri Pangan Produksi Rumah Tangga/ <i>Foods Home Industry</i>
PBF	: Pedagang Besar Farmasi/ <i>Pharmacy Whole-seller</i>
GFK	: Gudang Farmasi Kab/Kota/Regency/ <i>Municipality Pharmacy Warehouse</i>
RB	: Rumah Bersalin/ <i>Delivery House</i>
Pustu	: Puskesmas pembantu/ <i>Auxiliary Public Health Center</i>
BP	: Balai Pengobatan/ <i>Polyclinic</i>
TPS	: Tempat Pembuangan Sementara / <i>landfill</i>
Jamkesmas	: Jaminan kesehatan masyarakat miskin/ <i>Poor public health insurance</i>
PJKMU	: Program Jaminan Kesehatan Masyarakat Umum
SIUP	: Surat Ijin Usaha Perdagangan/ <i>Trading Permission Letter</i>
TDP	: Tanda Daftar Perusahaan/ <i>Company Registration Identity</i>
API	: Angka Pengenal Importir/ <i>Importer's Identity Number</i>

Statistik Kunci Key Statistics

Rincian/Description	Satuan/Unit
(1)	(2)
SOSIAL/SOCIAL	
Penduduk ¹ /Population ¹	orang/people
Laju Pertumbuhan Penduduk ¹ /Population Growth ¹	%
Angka Harapan Hidup ^{1-e} /Life Expectancy Rate ¹	tahun/years
Angka Melek Huruf Usia 15+/ <i>Literacy Rate Aged 15+</i>	%
Tingkat Partisipasi Angkatan Kerja -TPAK ^{2,3} <i>Labour Force Participation Rate-LFPR^{2,3}</i>	%
Tingkat Pengangguran Terbuka-TPT ² <i>Unemployment Rate-UR²</i>	%
Persentase Penduduk Miskin ⁴ <i>Percentage of Poor People⁴</i>	%
Indeks Pembangunan Manusia-IPM ⁵ <i>Human Development Index⁵</i>	–
EKONOMI/ECONOMIC	
Produk Domestik Regional Bruto (PDRB) Harga Berlaku ⁶ <i>Gross Regional Domestic Bruto (GRDP) at Current Price⁶</i>	milliarrupiah <i>billion rupiahs</i>
Laju Pertumbuhan Ekonomi ⁹ /Economic Growth ⁷	%
PDRB Per Kapita Harga Berlaku ^{6,8} <i>Per Capita of GRDP at Current Price^{6,8}</i>	juta rupiah <i>million rupiahs</i>

- Catatan/Notes: ¹ Hasil proyeksi penduduk Indonesia 2010–2035 (pertengahan tahun/Juni)/*The result of Indonesia population projection 2010–2035 (mid year/June)*
- ² Kondisi Agustus/Condition at August
- ³ Menggunakan penimbang hasil proyeksi penduduk tahun 2010–2035/Weighted by the 2010–2035 population projection
- ⁴ Kondisi Maret/Condition at March
- ⁵ Sejak tahun 2010, IPM dihitung dengan metode baru. Komponen IPM metode baru adalah angka harapan hidup saat lahir, harapan lama sekolah, rata-rata lama sekolah, dan pengeluaran per kapita/*Since 2010, HDI is calculated using new method. New HDI component are life expectancy at birth, expected years of schooling, means years of schooling, and expenditure per capita*
- ⁶ Mulai tahun 2010 mengadopsi System of National Account 2008 (SNA 2008)/*Since 2010 is in line with System of National Account 2008 (SNA 2008)*
- ⁷ Menggunakan tahun dasar 2010 (2010=100)/*Using 2010 base year (2010=100)*
- ⁸ Menggunakan proyeksi penduduk berdasarkan hasil SP2010/*Using population projection based on SP2010*

 **01**
**GEOGRAFI
DAN IKLIM**
GEOGRAPHY
AND CLIMATE

7,28 Km²

PRAJURITKULON

8,27 Km²


MAGERSARI

20,21 Km²

KOTA MOJOKERTO

4,65 Km²

KRANGGAN



PENJELASAN TEKNIS

1. Desa/Kelurahan Tepi Laut adalah desa/kelurahan yang sebagian atau seluruh wilayahnya bersinggungan langsung dengan laut, baik berupa pantai maupun tebing karang.
2. Desa/Kelurahan bukan tepi laut adalah desa/kelurahan yang wilayahnya tidak bersinggungan langsung dengan laut.
3. Desa/Kelurahan Lereng/Puncak adalah desa/kelurahan yang sebagian besar wilayahnya berada di puncak gunung/pegunungan atau terletak di antara puncak sampai lembah.
4. Desa/Kelurahan lembah adalah desa/kelurahan yang wilayahnya sebagian besar merupakan daerah rendah yang terletak di antara dua gunung/pegunungan atau daerah yang mempunyai kedudukan lebih rendah dibandingkan daerah sekitarnya.
5. Desa/Kelurahan Dataran adalah desa/kelurahan yang sebagian besar wilayahnya tampak datar, rata, dan membentang
6. Berdasarkan Peraturan Pemerintah Nomor 82 Tahun 2001 tentang Pengolahan Kualitas Air dan Pengendalian Pencemaran Air, klasifikasi mutu air ditetapkan menjadi empat kelas, yaitu: Kelas I, Kelas II, Kelas III, dan Kelas IV.
7. Kelas I, air yang dapat digunakan untuk air bahan baku air minum dan atau peruntukan lain yang

TECHNICAL NOTES

1. *Coastal Village/Coastal Sub-District is a village/sub-district which some areas are intersect/directly adjacent to the sea, either gently sloping/flat beach or cliffs/reef.*
2. *Non Coastal Village/Non Coastal Sub-District is a village which has no area that intersect/directly adjacent to the sea.*
3. *Slope/Peak Village/Sub-District is a village/sub-district which the largest part of village/sub-district lies on the highest part of mount/mountain or lies between the peak to the valley.*
4. *Valley Village/Sub-District area is a village/sub-district with the largest part of the village/sub-district is a low area between two mountains or area that have a position lower than the surrounding areas.*
5. *Flat Village/Sub-District is a village/sub-district which the largest part of village/sub-district looked plane, flat, and stretches.*
6. *Government Regulation Number 82 year 2001 on Water Quality Management and Water Pollution Control states that water quality is classified into four categories: Class I, Class II, Class III, and Class IV.*
7. *Class I, water that can be used for drinking and other uses requiring the same water quality category.*

- mensyaratkan mutu air yang sama dengan kegunaan tersebut.
8. Kelas II, air yang dapat digunakan untuk prasarana atau sarana rekreasi air, pembudidayaan ikan air tawar, peternakan, air untuk mengairi pertanaman, dan atau peruntukan lain yang mensyaratkan mutu air yang sama dengan kegunaan tersebut.
 9. Kelas III, air yang dapat digunakan untuk pembudidayaan ikan air tawar, peternakan, air untuk mengairi pertanaman, dan atau peruntukan lain yang mensyaratkan mutu air yang sama dengan kegunaan tersebut.
 10. Kelas IV, air yang dapat digunakan untuk pertanaman dan atau peruntukan lain yang mensyaratkan mutu air yang sama dengan kegunaan tersebut.
 11. Penentuan status mutu air sungai dilakukan dengan Metode Indeks Pencemaran (IP).
 12. Metode IP: Status mutu air dihitung berdasarkan data sesaat dengan Metode Indeks Pencemaran Keputusan Menteri Lingkungan Hidup Nomor 115 tahun 2003 dibandingkan dengan kriteria mutu air kelas I dan kriteria mutu air kelas II Peraturan Pemerintah Nomor 82 tahun 2001. Status mutu yang diperoleh merupakan status mutu sesaat dan hanya berdasarkan parameter tertentu yang dipantau di tiap sungai dengan jumlah dan jenis
8. *Class II, water that can be used for water recreation infrastructure, fresh water fish culture, animal husbandry, watering cropping, and other uses requiring the same water quality category.*
 9. *Class III, water that can be used for fresh water fish culture, animal husbandry, watering cropping, and other uses requiring the same water quality category.*
 10. *Class IV, water that can be used for watering cropping and other uses requiring the same water quality category.*
 11. *Determination of river water quality status with Pollutant Index Method.*
 12. *Pollutant Index Method: Status of water quality is assessed based on the transient data by Pollutant Index Method pursuant to Decree of Minister of Environment Number 115 Year 2003 compared to the water quality criteria Class I and the water quality criteria Class II of Government Regulation Number 82 Year 2001. The quality status obtained is transient quality status and only based on certain parameters monitored at every river at different amount and with different types of parameters.*

ULASAN

Secara astronomis, Kota Mojokerto terletak antara 7° 28' Lintang Selatan dan antara 112° 26' Bujur Timur dengan luas wilayah mencapai 20,21 km². Wilayah ini terdiri atas 3 kecamatan, dan 18 kelurahan. Berdasarkan batas administratif dan posisi geografisnya, Kota Mojokerto memiliki batas dengan Kabupaten Mojokerto

Secara topografi Kota Mojokerto terbagi ke dalam 3 daerah, yaitu : dataran plistosen, dataran alluvial fasies dan dataran alluvial. Wilayah Kota Mojokerto memiliki ketinggian merata yaitu 22.00 m di atas permukaan laut.

Kota Mojokerto beriklim tropis yang berdasarkan klasifikasi Schmid dan Ferguson tergolong pada iklim tipe C dan sebagian kecamatan lainnya beriklim D.

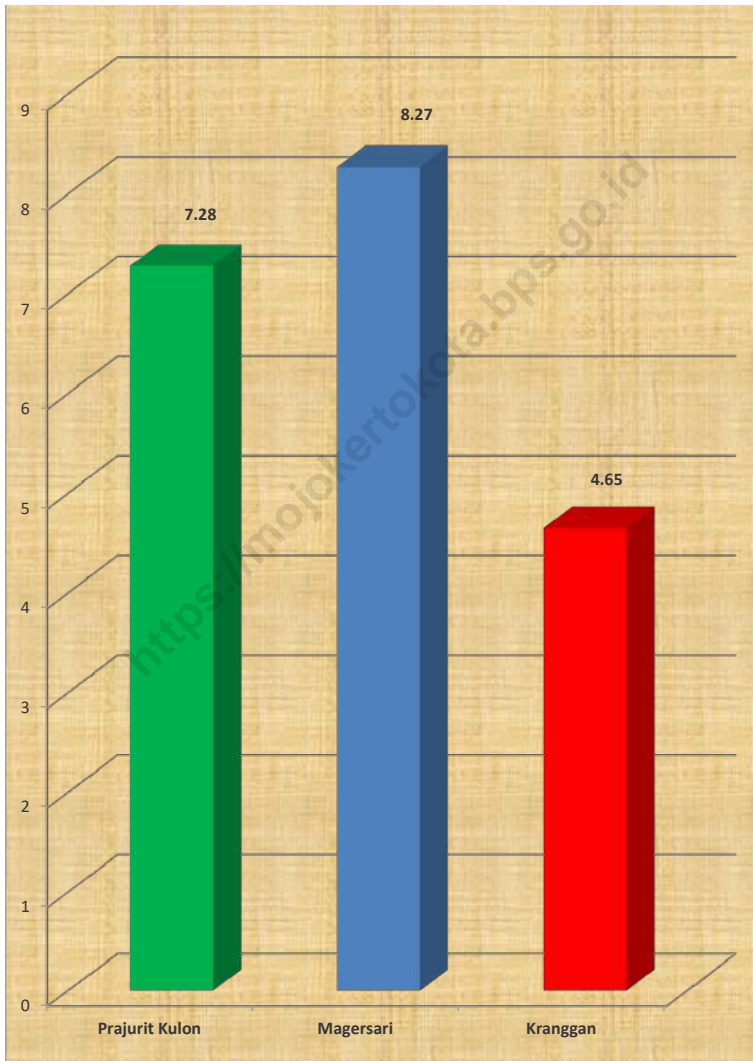
DESCRIPTION

Astronomically, Mojokerto Municipality is located between 7 ° 28' South Latitude and between 112 ° 26' East Longitude with an area of 20.21 km². This area consists of 3 districts and 18 sub-districts. Based on administrative boundaries and geographical position, Mojokerto Municipality has boundaries with Mojokerto Regency

Topographically Mojokerto district is divided into 3 regions, namely: plistosen plain, alluvial fasies plain and alluvial terrain. High Avregae area of Mojokerto Municipality is 22.00 m above sea level

Mojokerto Municipality has a tropical climate which is based on the Schmid and Ferguson classification classified as type C climate and some other sub-districts have climate D.

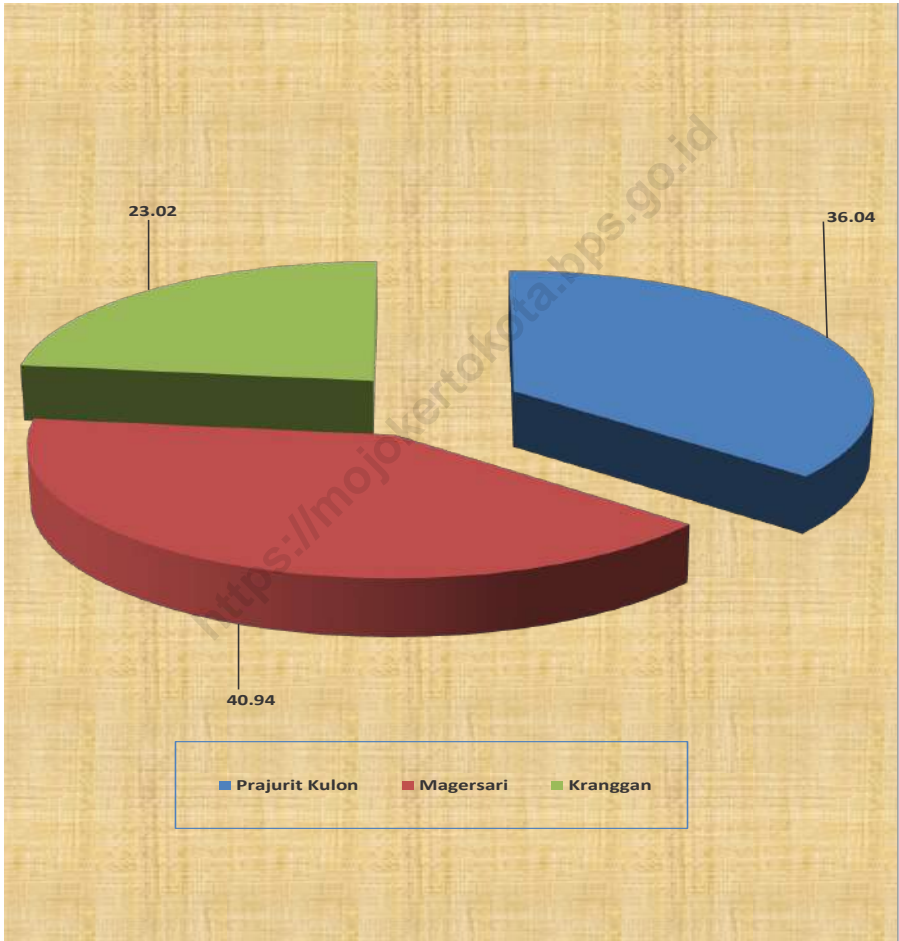
Gambar 1.1 **Luas Daerah menurut Kecamatan (Km2), 2022**
Figures **Area of Subdistrict (Km2), 2022**



Sumber/Source : Badan Pertanahan Nasional Kota Mojokerto/ Land Affairs Service of Mojokerto Municipality

Gambar 1.2
Figures

Perbandingan Luas Wilayah menurut Kecamatan di Kota Mojokerto (%), 2022
Comparison Area of Subdistrict in Mojokerto Municipality (%), 2022



Sumber/Source : Badan Pertanahan Nasional Kota Mojokerto/ Land Affairs Service of Mojokerto Municipality

1.1 KEADAAN GEOGRAFI GEOGRAPHY CONDITION

Tabel
Table 1.1.1 **Luas Daerah dan Jumlah Pulau Menurut Kecamatan di Kota Mojokerto, 2022**
Total Area and Number of Islands by Subdistrict in Mojokerto Municipality, 2022

Kecamatan Subdistrict	Ibukota Kecamatan Capital of Subdistrict	Luas Total Area (km ² /sq.km)
(1)	(2)	(3)
010. PRAJURIT KULON	004. PRAJURIT KULON	7,28
020. MAGERSARI	009. MAGERSARI	8,27
021. KRANGGAN	001. KRANGGAN	4,65
Kota Mojokerto		20,21

Lanjutan Tabel/*Continued Table* 1.1.1

Kecamatan Subdistrict	Persentase terhadap Luas Kota Percentage to Municipal Area	Jumlah Pulau Number of Islands
(1)	(4)	(5)
010. PRAJURIT KULON	36,04	-
020. MAGERSARI	40,94	-
021. KRANGGAN	23,02	-
Kota Mojokerto	100.00	-

Catatan/*Note:*

Sumber/*Source:* Kementerian Dalam Negeri, Keputusan Menteri Dalam Negeri Nomor 050-145 Tahun 2022 tanggal 14 Februari 2022/
Ministry of Home Affairs, The Decree of Home Affairs Minister Number 050-145 Year 2022, 14 February 2022

Tabel
Table 1.1.2

Luas wilayah menurut kelurahan di Kota Mojokerto (Km²), 2022
Total Area by subdistrict in Mojokerto Municipality (Km²), 2022

Kelurahan Subdistrict	Luas Total Area	Persentase Percentage
(1)	(2)	(3)
Kecamatan Prajurit Kulon	7.28	36.04
Surodinawan	1.41	6.98
Prajurit Kulon	1.26	6.24
Blooto	1.89	9.36
Mentikan	0.47	2.33
Kauman	0.24	1.19
Pulorejo	2.01	9.95
Kecamatan Magersari	8.27	40.94
Gunung Gedangan	1.93	9.55
Kedundung	2.67	13.22
Balongsari	1.08	5.35
Gedongan	0.21	1.04
Magersari	0.61	3.02
Wates	1.77	8.76
Kecamatan Kranggan	4.65	23.02
Kranggan	1.61	7.97
Meri	1.78	8.81
Jagalan	0.25	1.24
Miji	0.58	2.87
Sentanan	0.19	0.94
Purwotengah	0.24	1.19
Kota Mojokerto	20.2	100.00

Catatan/Note: Data Tahun 2021

Sumber/Source: Badan Pertanahan Nasional Kota Mojokerto/Board of National Landers Mojokerto Municipality

Tabel
Table 1.1.3

Luas Tanah berdasarkan penggunaan lahan di Kota Mojokerto (Ha), 2021-2022
Land Area by Function of land in Mojokerto Municipality (Ha), 2021-2022

Pergunaan Lahan <i>Function of Land</i>	Luas Area	
	2021	2022
(1)	(2)	(3)
Akomodasi dan Rekreasi	14,62	ts
Fasilitas Kesehatan	13,23	ts
Fasilitas Olahraga	6,65	ts
Fasilitas Pelayanan Umum	1,51	ts
Fasilitas Pemerintahan	35,05	ts
Fasilitas Pendidikan	34,15	ts
Fasilitas Peribadatan	2,36	ts
Industri	65,70	ts
Instalasi	9,33	ts
Jalan	113,75	ts
Jalan Hijau	62,82	ts
Kampung	584,76	ts
Lembaga Usaha	1,74	ts
Pasar	4,45	ts
Pemukaman	10,21	ts

Lanjutan Tabel/*Continued Table* 1.1.3

Penggunaan Lahan <i>Function of Land</i>	Luas <i>Total Area</i>	
	2021	2022
(1)	(2)	(3)
Perdagangan Umum	104,51	ts
Perbengkelan	0,99	ts
Pergudangan	8,83	ts
Perikanan	0,79	ts
Pertanian	620,65	ts
Perumahan	169,30	ts
Prasarana Transportasi	3,19	ts
Rel KA	10,01	ts
Sungai	53,28	ts
Taman Kota	2,64	ts
Tanah Kosong	86,80	ts
Jumlah / Total	2.021,32	ts

Catatan/*Note:*Sumber/*Source:* Badan Pertanahan Nasional Kota Mojokerto/*Board of National Landers Mojokerto Municipality*

Tabel
Table 1.1.4

**Luas wilayah menurut penggunaan lahan per kelurahan
di Kota Mojokerto (Ha), 2022**
*otal Area of land use by subdistrict in Mojokerto
Municipality (Ha), 2022*

Kelurahan Subdistrict	Luas Penggunaan Lahan Land Use Total Area	
	Bangunan Building	Lainnya Others
(1)	(2)	(3)
Kecamatan Prajurit Kulon	309,65	431,43
Surodinawan	74,70	68,90
Prajurit Kulon	61,89	75,78
Blooto	56,78	154,52
Mentikan	26,69	12,61
Kauman	19,53	6,11
Pulorejo	69,96	113,51
Kecamatan Magersari	421,89	386,35
Gunung Gedangan	84,17	103,28
Kedundung	108,80	152,55
Balongsari	49,01	48,60
Gedongan	19,94	2,22
Magersari	46,33	22,77
Wates	113,63	56,94
Kecamatan Kranggan	322,28	149,81
Kranggan	106,17	22,76
Meri	91,61	99,92
Jagalan	22,32	3,32
Miji	63,36	19,28
Sentanan	16,76	2,05
Purwotengah	22,06	2,48
Kota Mojokerto	1.053,72	967,59

Catatan/Note: Data Tahun 2021

Sumber/Source: Badan Pertanahan Nasional Kota Mojokerto/Board of National Landers Mojokerto Municipality

Tabel
Table 1.1.5

**Tinggi Wilayah dan Jarak ke Ibukota Kabupaten/Kota
Menurut Kecamatan di Kota Mojokerto 2022**
*Altitude and Distance to the Capital of Regency/
Municipality by Subdistrict in Mojokerto Municipality, 2022*

Kecamatan Subdistrict	Tinggi Wilayah (mdpl) Altitude (m a.s.l)	Jarak ke Ibukota Kabupaten/Kota Distance to the Capital of Regency/ Municipality
(1)	(2)	(3)
010. PRAJURIT KULON	22.0	4.0
020. MAGERSARI	22.0	4.0
021. KRANGGAN	22.0	4.0
Kota Mojokerto	22.0	4.0

Catatan/Note:

Sumber/Source: Kementerian Dalam Negeri, Keputusan Menteri Dalam Negeri Nomor 050-145 Tahun 2022 tanggal 14 Februari 2022/
Ministry of Home Affairs, The Decree of Home Affairs Minister Number 050-145 Year 2022, 14 February 2022

1.2 KEADAAN IKLIM CLIMATE CONDITION

Tabel 1.2.1 Pengamatan Unsur Iklim Menurut Bulan di Stasiun Meteorologi Juanda, 2022
Observation of Climate Elements By Months at Meteorological Office Juanda, 2022

Bulan Month	Suhu/Temperature (°C)			Kelembaban/Humidity (%)		
	Minimum	Rata-rata Average	Maksimum Maximum	Minimum	Rata-rata Average	Maksimum Maximum
(1)	(2)	(3)	(4)	(5)	(6)	(7)
Januari/January	23,4	27,4	34,2	43,0	84,0	98,0
Februari/February	24,0	27,2	34,2	55,0	84,0	98,0
Maret/March	23,0	27,8	34,6	53,0	84,7	99,0
April/April	23,9	28,3	34,8	52,0	81,5	98,0
Mei/May	23,2	28,4	33,6	55,0	83,8	99,0
Juni/June	22,9	28,0	33,8	50,0	81,5	98,0
Juli/July	21,0	27,8	33,8	50,0	77,8	98,0
Agustus/August	23,0	28,0	33,7	50,0	77,1	98,0
September/September	22,9	28,7	36,8	46,0	75,7	100,0
Oktober/October	23,2	27,8	34,4	51,0	82,6	99,0
November/November	22,7	27,6	34,4	59,0	85,6	100,0
Desember/December	22,1	27,9	35,2	52,0	82,8	98,0

Lanjutan Tabel/*Continued Table 1.2.1*

Bulan Month	Kecepatan Angin (m/det) Wind Velocity (m/sec)			Tekanan Udara/Atmospheric Pressure (mbar)		
	Minimum	Rata-rata Average	Maksimum Maximum	Minimum	Rata-rata Average	Maksimum Maximum
(1)	(8)	(9)	(10)	(11)	(12)	(13)
Januari/January	0,0	5,2	32,0	1002,8	1008,3	1011,8
Februari/February	0,0	4,5	24,0	1003,7	1007,8	1011,5
Maret/March	0,0	3,8	38,0	1003,1	1007,5	1011,9
April/April	0,0	3,1	25,0	1003,9	1008,1	1012,2
Mei/May	0,0	3,7	18,0	1004,4	1008,5	1012,2
Juni/June	0,0	3,4	18,0	1005,1	1008,8	1011,6
Juli/July	0,0	4,5	16,0	1005,5	1009,0	1012,0
Agustus/August	0,0	4,9	20,0	1005,4	1009,4	1012,8
September/September	0,0	4,4	15,0	1004,6	1009,8	1013,8
Oktober/October	0,0	3,9	23,0	1004,3	1008,9	1013,1
November/November	0,0	3,3	19,0	1003,7	1008,5	1012,6
Desember/December	0,0	4,7	27,0	1002,1	1007,3	1012,0

Lanjutan Tabel/*Continued Table 1.2.1*

Bulan Month	Jumlah Curah Hujan Number of Precipitation (mm)	Jumlah Hari Hujan (hari) Number of Rainy Days (day)	Penyinaran Matahari Duration of Sunshine (%)
(1)	(14)	(15)	(16)
Januari/January	404,9	28,0	4,7
Februari/February	183,6	26,0	4,3
Maret/March	414,2	30,0	5,1
April/April	226,7	26,0	5,8
Mei/May	454,1	30,0	5,1
Juni/June	189,7	27,0	6,7
Juli/July	153,4	30,0	7,8
Agustus/August	10,6	29,0	8,2
September/September	151,5	27,0	7,2
Oktober/October	261,3	25,0	5,0
November/November	215,9	28,0	3,8
Desember/December	191,5	28,0	4,1

Catatan/Note:

Sumber/Source: Stasiun Meteorologi Juanda/Meteorological Office of Juanda



02

PEMERINTAHAN GOVERNMENT

SARJANA/PASCA

68,99%

ASN Kota Mojokerto

DIPLOMA III

16,93%

DIPLOMA I/II

1,00%

SMA


11,77%

SLTP

1,00%

SD

0,31%



40,28%

Laki-Laki



59,72%

Perempuan

PENJELASAN TEKNIS

1. Anggota Dewan Perwakilan Rakyat Daerah (DPRD) dipilih melalui pemilihan umum (pemilu) dan dilantik dalam masa jabatan lima tahun.
2. Susunan pemerintahan Republik Indonesia periode 2019–2024 terdiri dari presiden, wakil presiden, lembaga tinggi negara, kementerian, setingkat menteri, dan Lembaga Pemerintahan Non Kementerian (LPNK).
3. Lembaga tinggi negara terdiri dari Majelis Permusyawaratan Rakyat (MPR), Dewan Perwakilan Rakyat (DPR), Badan Pemeriksa Keuangan (BPK), dan Mahkamah Agung (MA), Dewan Perwakilan Daerah (DPD), Mahkamah Konstitusi (MK), dan Komisi Yudisial (KY).
4. Kementerian terdiri dari kementerian koordinator dan kementerian.
5. Kementerian koordinator terdiri dari bidang politik, hukum, dan keamanan (Polhukam), bidang perekonomian, bidang pembangunan manusia dan kebudayaan, dan bidang kemaritiman.
6. Kementerian terdiri dari Kementerian Sekretaris Negara, Kementerian Dalam Negeri, Kementerian Luar Negeri, Kementerian Perencanaan Pembangunan Nasional/ Bappenas, Kementerian

TECHNICAL NOTES

1. *Regional House of Representatives (DPRD) members are elected through a general election and appointed for a five-years membership.*
2. *The government structure of the Republic of Indonesia period 2019–2024 consists of president, vice president, state supreme agencies, ministries, ministerial level institutions, and non-ministerial institutions.*
3. *State supreme agencies consist of The People's Consultative Assembly, The House of Representative, The Audit Board of the Republic of Indonesia, Supreme Court, Local Councils, Constitutional Court, and Judicial Commission.*
4. *Ministries consist of coordinating ministry and departmental ministry.*
5. *Coordinating ministries consist of Coordinating Ministry for Political, Legal, and Security Affairs, Coordinating Ministry for the Economy, Coordinating Ministry for Maritime Affairs, and Coordinating Ministry for Human Development and Culture*
6. *Departmental Ministries consist of State Secretary; Ministry of Home Affairs; Ministry of Foreign Affairs; Ministry of National Development Planning/Chairperson of National Development Planning Agency; Ministry of Defense; Ministry of*

Pertahanan, Kementerian Hukum dan Hak Asasi Manusia, Kementerian Keuangan, Kementerian Energi dan Sumber Daya Mineral, Kementerian Perindustrian, Kementerian Perdagangan, Kementerian Pertanian, Kementerian Perhubungan, Kementerian Kelautan dan Perikanan, Kementerian Ketenagakerjaan, Kementerian Badan Usaha Milik Negara, Kementerian Koperasi dan UKM, Kementerian Pekerjaan Umum dan Perumahan Rakyat, Kementerian Lingkungan Hidup dan Kehutanan, Kementerian Agraria dan Tata Ruang/ Badan Pertanahan Nasional, Kementerian Kesehatan, Kementerian Kebudayaan dan Pendidikan Dasar Menengah, Kementerian Sosial, Kementerian Agama, Kementerian Pariwisata, Kementerian Komunikasi dan Informatika, Kementerian Pendayagunaan Aparatur Negara dan Reformasi Birokrasi, Kementerian Pemuda dan Olahraga, Kementerian Desa, Pembangunan Daerah Tertinggal dan Transmigrasi, Kementerian Riset Teknologi dan Pendidikan Tinggi, dan Kementerian Pemberdayaan Perempuan dan Perlindungan Anak.

7. Setingkat Menteri terdiri dari Kejaksaan Agung, Tentara Nasional Indonesia, dan Kepolisian Negara Republik

Justice and Human Rights; Ministry of Finance; Ministry of Energy and Mineral Resources; Ministry of Industry; Ministry of Trade; Ministry of Agriculture; Ministry of Transportation; Ministry of Maritime Affairs and Fisheries; Ministry of Manpower; Ministry of State Owned Enterprises; Ministry of Cooperatives and Small and Medium Enterprises; Ministry of Public Works and Public Housing; Ministry of Environment and Forestry; Ministry of Agrarian Affairs and Spatial Planning/National Land Agency; Ministry of Health; Ministry of Culture and Elementary & Secondary Education; Ministry of Social Services; Ministry of Religious Affairs; Ministry of Tourism; Ministry of Communication and Informatics; Ministry of Empowerment of State Apparatus and Bureaucracy Reform; Ministry of Youth and Sports Affairs; Ministry of Village Development, Disadvantaged Regions and Transmigration; Ministry of Research, Technology, and Higher Education; and Ministry of Women Empowerment and Child Protection

7. *Ministerial Level Officials consist of, Attorney General, Indonesian National Defense Force, and Indonesian National Police.*

- Indonesia
8. Lembaga Pemerintah Non Kementerian terdiri dari Arsip Nasional Republik Indonesia, Badan Intelijen Negara, Badan Kepegawaian Negara, Badan Kependudukan dan Keluarga Berencana Nasional, Badan Koordinasi Penanaman Modal, Badan Informasi Geospasial, Badan Meteorologi, Klimatologi, dan Geofisika, Badan Narkotika Nasional, Badan Nasional Penanggulangan Bencana, Badan Nasional Penanggulangan Terorisme, Badan Nasional Penempatan dan Perlindungan Tenaga Kerja Indonesia, Badan Pengawasan Obat dan Makanan, Badan Pengawasan Tenaga Nuklir, Badan Pengawasan Keuangan dan Pembangunan, Badan Pengkajian dan Penerapan Teknologi, Badan Pusat Statistik, Badan SAR Nasional, Badan Standardisasi Nasional, Badan Tenaga Nuklir Nasional, Lembaga Administrasi Negara, Lembaga Ilmu Pengetahuan Indonesia, Lembaga Ketahanan Nasional, Lembaga Kebijakan Pengadaan Barang/Jasa Pemerintah, Lembaga Penerbangan dan Antariksa Nasional, Lembaga Sandi Negara, dan Perpustakaan Nasional Republik Indonesia.
8. *Non Ministerial Institutions consist of National Archive of the Republic of Indonesia, State Intelligence Board, National Civil Service Agency, National Population and Family Planning Board, Investment Coordinating Board, Geospatial Information Agency, Meteorology, Climatology, and Geophysics Agency, National Narcotics Agency, National Agency for Disaster Management, National Counter Terrorism Agency, The National Authority for The Placement and Protection of Indonesian Overseas Workers, National Agency of Drugs and Foods Control, Nuclear Energy Controlling Board, Audit and Development Supervising Agency, Agency for the Assesment and Application Technology, BPS-Statistics Indonesia, National Search and Rescue Agency, National Standardization Board, National Nuclear Energy Board, National Institute of Administration, National Institute of Science, National Resilience Institute, Government Procurement Policy Board, National Institute of Space and Aeronautics, National Crypto Agency, and National Library of Republic of Indonesia.*

ULASAN

Data Pemerintahan yang tersaji dalam bab ini bersumber dari Bagian Pemerintahan Sekretariat Daerah Kota Mojokerto, Badan Kepegawaian Daerah Kota Mojokerto dan Sekretariat DPRD Kota Mojokerto

Unit pemerintahan di Kota Mojokerto terdiri dari 3 kecamatan, 18 kelurahan, 175 RW dan 676 RT.

Jumlah Pegawai Negeri Sipil pada tahun 2022 sebesar 2.599. Proporsi jumlah Pegawai Negeri Sipil laki-laki dan perempuan pada tahun 2022 berturut-turut 1.047 dan 1.552. Menurut tingkat kepangkatan, jumlah Pegawai Negeri Sipil Golongan I sebanyak 17, Golongan II sebanyak 424, Golongan III sebanyak 1.658 dan Golongan IV sebanyak 500.

Anggota Dewan Perwakilan Rakyat Daerah (DPRD) pada tahun 2022 berjumlah 25 orang. Secara organisasi, anggota DPRD terdistribusi ke dalam 6 fraksi, meliputi : PDIP, Golkar, PKB, PAN, Demokrat dan Gerakan Keadilan dan Pembangunan.

DESCRIPTION

Government data presented in this chapter are sourced from the Government Section of the Mojokerto Municipality Regional Secretariat, Mojokerto District Personnel Agency and Mojokerto Municipality DPRD Secretariat

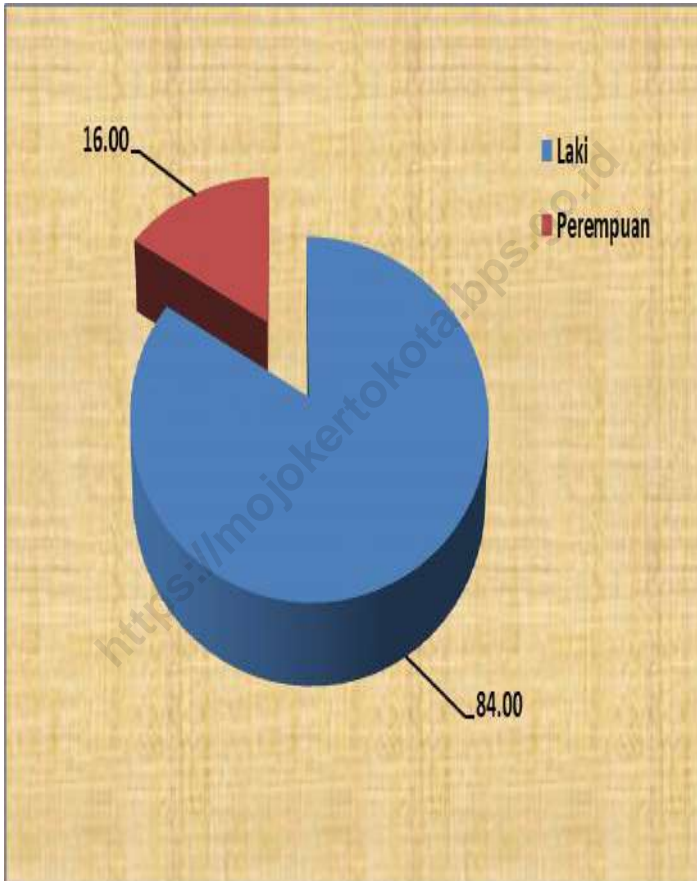
Government units in Mojokerto Municipality consists of 3 districts, 18 sub districts, 175 citizens association and 676 neighborhoods.

The number of Civil Servants in 2022 2.599. The proportion of male and female Civil Servants in 2022 was 1.047 and 1.552 respectively. According to the rank level, the number of Civil Servants in Group I is 17, Group II is 424, Group III is 1.658 and Group IV is 500

Members of the Regional People's Legislative Assembly (DPRD) in 2022 number 25 people. Organizationally, DPRD members are distributed into 6 factions, including: PDIP, Golkar, PKB, PAN, Demokrat and Justice-Development Movement.

Gambar 2.1
Figures

Persentase Anggota DPRD Kota Mojokerto , 2022
Percentage Members DPRD Mojokerto Municipality, 2022

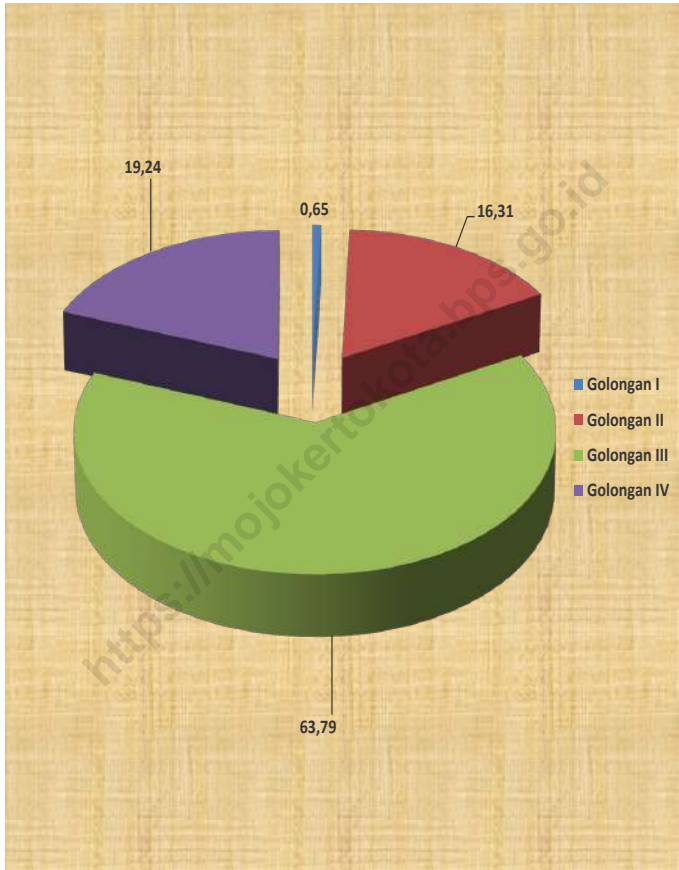


Catatan/Note:

Sumber/Source: Sekretariat DPRD Kota Mojokerto /Parliament Secretariate of Mojokerto Municipality

Gambar 2.2
Figures

Persentase ASN Pemerintah Kota Mojokerto, 2022
Percentage ASN Government Mojokerto Municipality, 2022



Catatan/Note:

Sumber/Source: Badan Kepegawaian Daerah Kota Mojokerto/Board Regional Employee of Mojokerto Municipality

2.1 WILAYAH ADMINISTRATIF ADMINISTRATIVE AREA

Tabel 2.1.1 **Jumlah Desa¹/Kelurahan Menurut Kecamatan di Kota Mojokerto, 2017–2022**
Table **Number of Villages¹/Kelurahan by Subdistrict in Mojokerto Municipality, 2017–2022**

Kecamatan Subdistrict	2017	2018	2019	2021	2022
(1)	(2)	(3)	(4)	(5)	(6)
010. PRAJURIT KULON	6	6	6	6	6
020. MAGERSARI	6	6	6	6	6
021. KRANGGAN	6	6	6	6	6
Kota Mojokerto	18	18	18	18	18

Catatan/Note: ¹ Termasuk kelurahan dan Unit Permukiman Transmigrasi (UPT)/Include Transmigration Settlement Unit
 Sumber/Source: Peraturan Kepala Badan Pusat Statistik Nomor 29 Tahun 2018 Tanggal 15 Januari 2018 tentang Perubahan Atas Peraturan Kepala Badan Pusat Statistik Nomor 55 Tahun 2017 tentang Kode dan Nama Wilayah Kerja Statistik Tahun 2017
 Chief Statistician Regulation Number 29/2018, January 15 2018, as a revision of Chief Statistician Regulation Number 55 of 2017 on Code and Name of Regional Level of Data Collection.

2.2 DEWAN PERWAKILAN RAKYAT DAERAH REGIONAL HOUSE OF REPRESENTATIVE

Tabel 2.2.1 **Jumlah Anggota Dewan Perwakilan Rakyat Daerah Menurut Partai Politik dan Jenis Kelamin di Kota Mojokerto, 2022**
Number of Regional House of Representatives's Members by Political Parties and Sex in Mojokerto Municipality 2022

Partai Politik <i>Political Parties</i>	Laki-laki <i>Male</i>	Perempuan <i>Female</i>	Jumlah <i>Total</i>
(1)	(2)	(3)	(4)
1. PDIP	3	2	5
2. PKB	2	2	4
3. GOLKAR	4	-	4
4. DEMOKRAT	3	-	3
5. NASDEM	1	-	1
6. PAN	3	-	3
7. GERINDRA	2	-	2
8. PKS	2	-	2
9. PPP	1	-	1
Jumlah/Total	21	4	25

Catatan/Note:

Sumber/Source: Sekretariat DPRD Kota Mojokerto /Parliament Secretariate of Mojokerto Municipality

Tabel
Table 2.2.2

Komposisi Keanggotaan DPRD Kota Mojokerto menurut Fraksi dan Komisi, 2022
Membership Composition Parliament of Mojokerto City by Fractions and Commissiony, 2022

Fraksi Parlemen Parlemen Fraction	Komisi Comission				Jumlah Total
	Pimpinan Lead	I	II	III	
(1)	(2)	(3)	(4)	(5)	(6)
1. PDIP	1	2	1	1	5
2. GOLKAR	1	1	1	1	4
3. PKB	1	1	1	1	4
4. PAN	-	1	1	1	3
5. DEMOKRAT	-	1	2	1	4
6. GERAKAN Keadilan dan Pembangunan	-	1	2	2	5
Jumlah/Total	3	7	8	7	25

Catatan/Note:

Sumber/Source: Sekretariat DPRD Kota Mojokerto /Parliament Secretariate of Mojokerto Municipality

2.3 SUMBER DAYA MANUSIA HUMAN RESOURCES

Tabel 2.3.1 Jumlah Pegawai Negeri Sipil Menurut Jabatan dan Jenis Kelamin di Kota Mojokerto, Desember 2021 dan Desember 2022
Number of Civil Servants by Occupation and Sex in Mojokerto Municipality, December 2021 and December 2022

Jabatan <i>Occupation</i>	2021		Jumlah <i>Total</i>
	Laki-laki <i>Male</i>	Perempuan <i>Female</i>	
(1)	(2)	(3)	(4)
Fungsional Tertentu <i>Specific Functional</i>	432	988	1.420
Fungsional Umum/Staf <i>General Functional</i>	401	267	668
Struktural/Structural	268	203	471
Eselon V/5 th Echelon	-	-	-
Eselon IV/4 th Echelon	187	161	348
Eselon III/3 rd Echelon	61	40	101
Eselon II/2 nd Echelon	20	2	22
Eselon I/1 st Echelon	-	-	-
Jumlah/Total	1.101	1.458	2.559

Lanjutan Tabel/*Continued Table 2.3.1*

Jabatan <i>Occupation</i>	2022		
	Laki-laki <i>Male</i>	Perempuan <i>Female</i>	Jumlah <i>Total</i>
(1)	(5)	(6)	(7)
Fungsional Tertentu <i>Specific Functional</i>	510	1.095	1.605
Fungsional Umum/Staf <i>General Functional</i>	371	336	707
Struktural/Structural	166	121	287
Eselon V/ <i>5th Echelon</i>	-	-	-
Eselon IV/ <i>4th Echelon</i>	95	76	171
Eselon III/ <i>3rd Echelon</i>	54	42	96
Eselon II/ <i>2nd Echelon</i>	17	3	20
Eselon I/ <i>1st Echelon</i>	-	-	-
Jumlah/Total	1.047	1.552	2.599

Catatan/Note:

Sumber/Source: Badan Kepegawaian Daerah Kota Mojokerto/*Board Regional Employee of Mojokerto Municipality*

Tabel
Table 2.3.2

Jumlah Pegawai Negeri Sipil Menurut Tingkat Pendidikan dan Jenis Kelamin di Kota Mojokerto, Desember 2021 dan Desember 2022
Number of Civil Servants by Educational Level and Sex in Mojokerto Municipality, Desember 2021 and Desember 2022

Tingkat Pendidikan <i>Educational Level</i>	2021		Jumlah <i>Total</i>
	Laki-laki <i>Male</i>	Perempuan <i>Female</i>	
(1)	(2)	(3)	(4)
Sampai dengan SD <i>Up to Primary School</i>	11	1	12
SMP/Sederajat <i>General Vocational Junior High School</i>	30	5	35
SMA/Sederajat <i>General/Vocational Senior High School</i>	251	110	361
Diploma I, II/Akta I, II <i>Diploma I, II/Akta I, II</i>	9	17	26
Diploma III/Akta III/Sarjana Muda <i>Diploma III/Akta III/Bachelor</i>	126	283	409
Tingkat Sarjana/Doktor/Ph.D <i>University Graduates</i>	674	1.042	1.716
Jumlah/Total	1.101	1.458	2.559

Lanjutan Tabel/*Continued Table 2.3.2*

Tingkat Pendidikan <i>Educational Level</i>	2022		
	Laki-laki <i>Male</i>	Perempuan <i>Female</i>	Jumlah <i>Total</i>
(1)	(2)	(3)	(4)
Sampai dengan SD <i>Up to Primary School</i>	8	-	8
SMP/Sederajat <i>General/Vocational Junior High School</i>	21	5	26
SMA/Sederajat <i>General/Vocational Senior High School</i>	210	96	306
Diploma I, II/Akta I, II <i>Diploma I, II/Akta I, II</i>	9	17	26
Diploma III/Akta III/Sarjana Muda <i>Diploma III/Akta III/Bachelor</i>	127	313	440
Tingkat Sarjana/Doktor/ <i>Ph.D</i> <i>University Graduates</i>	672	1.121	1.793
Jumlah/Total	1.047	1.552	2.599

Catatan/Note:

Sumber/Source: Badan Kepegawaian Daerah Kota Mojokerto/*Board Regional Employee of Mojokerto Municipality*

Tabel
Table 2.3.3

**Jumlah Pegawai Negeri Sipil Menurut Tingkat
Kepangkatan dan Jenis Kelamin di Kota Mojokerto,
Desember 2021 dan Desember 2022**
*Number of Civil Servants by Hierarchy and Sex in Mojokerto
Municipality, Desember 2021 and Desember 2022*

Pangkat/Golongan/Ruang Hierarchy	2021		
	Laki-laki Male	Perempuan Female	Jumlah Total
(1)	(2)	(3)	(4)
1. I/A (Juru Muda)	-	-	-
2. I/B (Juru Muda Tingkat I)	-	-	-
3. I/C (Juru)	-	-	-
4. I/D (Juru Tingkat I)	24	1	25
Golongan I/Range I	24	1	25
5. II/A (Pengatur Muda)	14	2	16
6. II/B (Pengatur Muda Tingkat I)	30	25	55
7. II/C (Pengatur)	112	119	231
8. II/D (Pengatur Tingkat I)	122	63	185
Golongan II/Range II	278	209	487
9. III/A (Penata Muda)	151	230	381
10. III/B (Penata Muda Tingkat I)	131	248	379
11. III/C (Penata)	162	228	390
12. III/D (Penata Tingkat I)	156	219	375
Golongan III/Range III	600	925	1.525
13. IV/A (Pembina)	103	127	230
14. IV/B (Pembina Tingkat I)	73	176	249
15. IV/C (Pembina Utama Muda)	22	18	40
16. IV/D (Pembina Utama Madya)	1	2	3
17. IV/E (Pembina Utama)	-	-	-
Golongan IV/Range IV	199	323	522
Jumlah/Total	1.101	1.458	2.559

Lanjutan Tabel/*Continued Table 2.3.3*

Pangkat/Golongan/Ruang <i>Hierarchy</i>	2022		
	Laki-laki <i>Male</i>	Perempuan <i>Female</i>	Jumlah <i>Total</i>
(1)	(5)	(6)	(7)
1. I/A (Juru Muda)	-	-	-
2. I/B (Juru Muda Tingkat I)	-	-	-
3. I/C (Juru)	-	-	-
4. I/D (Juru Tingkat I)	17	-	17
Golongan I/Range I	17	-	17
5. II/A (Pengatur Muda)	12	1	13
6. II/B (Pengatur Muda Tingkat I)	14	3	17
7. II/C (Pengatur)	106	136	242
8. II/D (Pengatur Tingkat I)	75	77	152
Golongan II/Range II	207	217	424
9. III/A (Penata Muda)	177	299	476
10. III/B (Penata Muda Tingkat I)	135	235	370
11. III/C (Penata)	170	272	442
12. III/D (Penata Tingkat I)	155	215	370
Golongan III/Range III	637	1.021	1.658
13. IV/A (Pembina)	100	142	242
14. IV/B (Pembina Tingkat I)	65	154	219
15. IV/C (Pembina Utama Muda)	20	15	35
16. IV/D (Pembina Utama Madya)	1	3	4
17. IV/E (Pembina Utama)	-	-	-
Golongan IV/Range IV	186	314	500
Jumlah/Total	1.047	1.552	2.599

Catatan/Note:

Sumber/Source: Badan Kepegawaian Daerah Kota Mojokerto/*Board Regional Employee of Mojokerto Municipality*

Tabel
Table 2.3.4

Jumlah Pegawai Negeri Sipil Menurut Organisasi Perangkat Daerah dan Jenis Kelamin di Kota Mojokerto, 2022
Number of Civil Servants by Institution and Sex in Mojokerto Municipality, 2022

Organisasi Perangkat Daerah <i>Institution</i>	Laki-laki <i>Male</i>	Perempuan <i>Female</i>	Jumlah <i>Total</i>
(1)	(2)	(3)	(4)
Sekretariat Daerah	61	48	109
Sekretariat DPRD	17	7	24
Dinas Perhubungan	32	13	45
Dinas Komunikasi dan Informatika	22	14	36
Dinas Ketahanan Pangan dan Pertanian	19	18	37
Dinas Kependudukan dan Pencatatan Sipil	6	11	17
Dinas Lingkungan Hidup	72	7	79
Inspektorat	13	15	28
Badan Kesatuan Bangsa dan Politik	11	8	19
Satuan Polisi Pamong Praja	56	4	60
RSUD dr Wahidin Sudiro Husodo	150	271	421
Dinas Pekerjaan Umum, Penataan Ruang, Perumahan Rakyat dan Kawasan Pemukiman	31	17	48
Dinas Koperasi, Usaha Kecil dan Menengah, Perindustrian dan Perdagangan	47	21	68
Dinas Sosial, Pemberdayaan Perempuan dan Perlindungan Anak	16	13	29
Dinas Kepemudaan, Olahraga dan Pariwisata	11	11	22
Dinas Perpustakaan dan Kearsipan	14	14	28
Dinas Kesehatan, Pengendalian Penduduk dan Keluarga Berencana	70	253	323
Dinas Pendidikan dan Kebudayaan	264	565	829

Lanjutan Tabel/*Continued Table 2.3.4*

Organisasi Perangkat Daerah <i>Institution</i>	Laki-laki <i>Male</i>	Perempuan <i>Female</i>	Jumlah <i>Total</i>
(1)	(2)	(3)	(4)
Dinas Penanaman Modal, Pelayanan Terpadu Satu Pintu dan Tenaga Kerja	24	13	37
Badan Pengelolaan Keuangan dan Pendapatan Daerah	24	22	46
Badan Kepegawaian dan Pengembangan Sumber Daya Manusia	12	10	22
Badan Perencanaan Pembangunan Daerah, Penelitian dan Pengembangan	21	20	41
Kecamatan Prajurit Kulon	7	10	17
Kelurahan Surodinawan	7	4	11
Kelurahan Prajurit Kulon	4	4	8
Kelurahan Blooto	4	2	6
Kelurahan Mentikan	4	5	9
Kelurahan Kauman	3	5	8
Kelurahan Pulorejo	5	3	8
Kecamatan Magersari	8	9	17
Kelurahan Gunung Gedangan	7	2	9
Kelurahan Kedundung	4	3	7
Kelurahan Balongsari	6	2	8
Kelurahan Gedongan	4	2	6
Kelurahan Magersari	3	2	5
Kelurahan Wates	4	4	8

Lanjutan Tabel/*Continued Table 2.3.4*

Organisasi Perangkat Daerah <i>Institution</i>	Laki-laki <i>Male</i>	Perempuan <i>Female</i>	Jumlah <i>Total</i>
(1)	(2)	(3)	(4)
Kecamatan Kranggan	13	4	17
Kelurahan Kranggan	5	5	10
Kelurahan Meri	5	4	9
Kelurahan Jagalan	5	2	7
Kelurahan Miji	4	2	6
Kelurahan Sentanan	1	6	7
Kelurahan Purwotengah	3	5	8
Jumlah/Total	1.099	1.460	2.559

Catatan/Note: Data Tahun 2021

Sumber/Source: Badan Kepegawaian Daerah Kota Mojokerto/*Board Regional Employee of Mojokerto Municipality*

Tabel
Table 2.3.5

Jumlah Pegawai Negeri Sipil Menurut Organisasi Eselon dan Jenis Kelamin di Kota Mojokerto, 2022
Number of Civil Servants by Institution and Sex in Mojokerto Municipality, 2022

Organisasi Perangkat Daerah <i>Institution</i>	Eselon						Jumlah Total
	II		III		IV/V		
	L	P	L	P	L	P	
(1)	(2)	(3)	(4)	(5)	(6)	(7)	(8)
Sekretariat Daerah	6	-	7	1	12	11	37
Sekretariat DPRD	-	-	2	1	5	1	9
Dinas Perhubungan	1	-	3	1	6	2	13
Dinas Komunikasi dan Informatika	-	-	3	1	1	7	12
Dinas Ketahanan Pangan dan Pertanian	1	-	2	1	5	4	13
Dinas Kependudukan dan Pencatatan Sipil	1	-	1	2	1	4	9
Dinas Lingkungan Hidup	1	-	3	1	9	2	16
Inspektorat	1	-	1	3	1	1	7
Badan Kesatuan Bangsa dan Politik	1	-	2	2	5	2	12
Satuan Polisi Pamong Praja	-	-	3	0	7	2	12
RSUD dr Wahidin Sudiro Husodo	-	1	4	3	7	5	20
Dinas Pekerjaan Umum, Penataan Ruang, Perumahan Rakyat dan Kawasan Pemukiman	1	-	3	2	10	4	20
Dinas Koperasi, Usaha Kecil dan Menengah, Perindustrian dan Perdagangan	-	1	2	3	7	10	23
Dinas Sosial, Pemberdayaan Perempuan dan Perlindungan Anak	1	-	4	1	3	8	17
Dinas Kepemudaan, Olahraga dan Pariwisata	1	-	3	1	4	6	15
Dinas Perpustakaan dan Kearsipan	-	-	2	2	5	3	12
Dinas Kesehatan, Pengendalian Penduduk dan Keluarga Berencana	-	-	-	5	4	13	22
Dinas Pendidikan dan Kebudayaan	1	-	-	4	6	8	19

Lanjutan Tabel/*Continued Table 2.3.5*

Organisasi Perangkat Daerah <i>Institution</i>	Eselon						Jumlah <i>Total</i>
	II		III		IV/V		
	L	P	L	P	L	P	
(1)	(2)	(3)	(4)	(5)	(6)	(7)	(8)
Dinas Penanaman Modal, Pelayanan Terpadu Satu Pintu dan Tenaga Kerja	-	-	5	-	8	7	20
Badan Pengelolaan Keuangan dan Pendapatan Daerah	-	-	3	3	7	7	20
Badan Kepegawaian dan Pengembangan Sumber Daya Manusia	1	-	2	1	3	3	10
Badan Perencanaan Pembangunan Daerah, Penelitian dan Pengembangan	1	-	4	1	6	7	19
Kecamatan Prajurit Kulon	-	-	1	-	2	5	8
Kelurahan Surodinawan	-	-	-	-	3	2	5
Kelurahan Prajurit Kulon	-	-	-	-	3	1	4
Kelurahan Blooto	-	-	-	-	4	1	5
Kelurahan Mentikan	-	-	-	-	3	2	5
Kelurahan Kauman	-	-	-	-	3	2	5
Kelurahan Pulorejo	-	-	-	-	3	2	5
Kecamatan Magersari	-	-	-	-	1	6	8
Kelurahan Gunung Gedangan	-	-	-	-	4	1	5
Kelurahan Kedundung	-	-	-	-	4	1	5
Kelurahan Balongsari	-	-	-	-	4	1	5
Kelurahan Gedongan	-	-	-	-	4	1	5
Kelurahan Magersari	-	-	-	-	3	2	5
Kelurahan Wates	-	-	-	-	2	2	4

Lanjutan Tabel/Continued Table 2.3.5

Organisasi Perangkat Daerah <i>Institution</i>	Eselon						Jumlah <i>Total</i>
	II		III		IV/V		
	L	P	L	P	L	P	
(1)	(2)	(3)	(4)	(5)	(6)	(7)	(8)
Kecamatan Kranggan	-	-	-	1	5	1	7
Kelurahan Kranggan	-	-	-	-	3	2	5
Kelurahan Meri	-	-	-	-	3	2	5
Kelurahan Jagalan	-	-	-	-	4	1	5
Kelurahan Miji	-	-	-	-	4	1	5
Kelurahan Sentanan	-	-	-	-	1	3	4
Kelurahan Purwotengah	-	-	-	-	2	3	5
Jumlah/Total	18	2	61	40	187	159	467

Catatan/Note: Data Tahun 2021

Sumber/Source: Badan Kepegawaian Daerah Kota Mojokerto/Board Regional Employee of Mojokerto Municipality

Tabel
Table 2.3.6

**Jumlah Pegawai Negeri Sipil Menurut Golongan
Kepangkatan, Jenis Kelamin dan Kelurahan di Kota
Mojokerto, 2022**
*Number of Civil Servants by Hierarchy, Sex and Village in
Mojokerto Municipality, 2022*

Kelurahan Village	Golongan Kepangkatan							
	I/A (Juru Muda)		I/B (Juru Muda Tk I)		I/C (Juru)		I/D (Juru Tk.I)	
	L	P	L	P	L	P	L	P
(1)	(2)	(3)	(4)	(5)	(6)	(7)	(8)	(9)
Kecamatan Prajurit Kulon	-	-	-	-	-	-	1	-
Kelurahan Surodinawan	-	-	-	-	-	-	-	-
Kelurahan Prajurit Kulon	-	-	-	-	-	-	-	-
Kelurahan Blooto	-	-	-	-	-	-	-	-
Kelurahan Mentikan	-	-	-	-	-	-	-	-
Kelurahan Kauman	-	-	-	-	-	-	-	-
Kelurahan Pulorejo	-	-	-	-	-	-	1	-
Kecamatan Magersari	-	-	-	-	-	-	4	-
Kelurahan Gunung Gedangan	-	-	-	-	-	-	-	-
Kelurahan Kedundung	-	-	-	-	-	-	1	-
Kelurahan Balongsari	-	-	-	-	-	-	2	-
Kelurahan Gedongan	-	-	-	-	-	-	-	-
Kelurahan Magersari	-	-	-	-	-	-	1	-
Kelurahan Wates	-	-	-	-	-	-	-	-
Kecamatan Kranggan	-	-	-	-	-	-	12	-
Kelurahan Kranggan	-	-	-	-	-	-	7	-
Kelurahan Meri	-	-	-	-	-	-	5	-
Kelurahan Jagalan	-	-	-	-	-	-	-	-
Kelurahan Miji	-	-	-	-	-	-	-	-
Kelurahan Sentanan	-	-	-	-	-	-	-	-
Kelurahan Purwotengah	-	-	-	-	-	-	-	-
Jumlah/Total	-	-	-	-	-	-	17	-

Lanjutan Tabel/*Continued Table 2.3.6*

Kelurahan <i>Village</i>	Golongan Kepangkatan							
	II/A (Pengatur Muda)		II/B (Pengatur Muda Tk I)		II/C (Pengatur)		II/D (Pengatur Tingkat I)	
	L	P	L	P	L	P	L	P
(1)	(10)	(11)	(12)	(13)	(14)	(15)	(16)	(17)
Kecamatan Prajurit Kulon	1	-	2	-	24	39	22	48
Kelurahan Surodinawan	-	-	1	-	13	5	16	36
Kelurahan Prajurit Kulon	1	-	1	-	10	17	2	2
Kelurahan Blooto	-	-	-	-	-	-	-	-
Kelurahan Mentikan	-	-	-	-	1	13	2	8
Kelurahan Kauman	-	-	-	-	-	2	-	1
Kelurahan Pulorejo	-	-	-	-	-	2	2	1
Kecamatan Magersari	2	1	3	2	34	71	18	19
Kelurahan Gunung Gedangan	-	-	-	-	9	11	1	1
Kelurahan Kedundung	-	-	-	1	6	17	4	2
Kelurahan Balongsari	1	1	2	1	16	26	8	6
Kelurahan Gedongan	-	-	-	-	-	-	-	-
Kelurahan Magersari	-	-	1	-	2	5	2	2
Kelurahan Wates	1	-	-	-	1	12	3	8
Kecamatan Kranggan	9	-	9	1	48	26	35	10
Kelurahan Kranggan	4	-	7	1	24	6	9	3
Kelurahan Meri	5	-	2	-	17	15	14	6
Kelurahan Jagalan	-	-	-	-	4	1	11	-
Kelurahan Miji	-	-	-	-	-	2	-	1
Kelurahan Sentanan	-	-	-	-	3	2	1	-
Kelurahan Purwotengah	-	-	-	-	-	-	-	-
Jumlah/Total	12	1	14	3	106	136	75	77

Lanjutan Tabel/Continued Table 2.3.6

Kelurahan <i>Village</i>	Golongan Kepangkatan							
	III/A (Penata Muda)		III/B (Penata Muda Tk I)		III/C (Penata)		III/D (Penata Tk.I)	
	L	P	L	P	L	P	L	P
(1)	(26)	(27)	(28)	(29)	(30)	(31)	(32)	(33)
Kecamatan Prajurit Kulon	39	84	39	89	65	128	52	81
Kelurahan Surodinawan	25	32	24	53	43	95	29	45
Kelurahan Prajurit Kulon	7	27	6	12	5	12	13	16
Kelurahan Blooto	3	2	-	2	4	2	1	4
Kelurahan Mentikan	1	9	7	16	4	8	6	10
Kelurahan Kauman	1	4	-	2	5	2	1	2
Kelurahan Pulorejo	2	10	2	4	4	9	2	4
Kecamatan Magersari	65	119	53	102	63	86	55	78
Kelurahan Gunung Gedangan	5	10	4	10	7	9	4	6
Kelurahan Kedundung	11	22	11	18	11	9	10	10
Kelurahan Balongsari	38	53	27	48	31	37	28	36
Kelurahan Gedongan	3	8	-	1	3	6	2	4
Kelurahan Magersari	8	10	6	4	7	6	7	13
Kelurahan Wates	-	16	5	21	4	19	4	9
Kecamatan Kranggan	73	96	43	44	42	58	48	56
Kelurahan Kranggan	28	42	11	17	15	22	12	21
Kelurahan Meri	15	19	11	12	7	9	13	19
Kelurahan Jagalan	18	9	16	7	10	5	10	6
Kelurahan Miji	3	6	-	4	3	5	4	2
Kelurahan Sentanan	4	6	3	3	3	4	3	3
Kelurahan Purwotengah	5	14	2	1	4	13	6	5
Jumlah/Total	177	299	135	235	170	272	155	215

Lanjutan Tabel/*Continued Table 2.3.6*

Kelurahan <i>Village</i>	Golongan Kepangkatan							
	IV/A (Pembina Muda)		IV/B (Pembina Muda Tk I)		IV/C (Pembina Utama Muda)		IV/D (Pembina Utama Madya)	
	L	P	L	P	L	P	L	P
(1)	(34)	(35)	(36)	(37)	(38)	(39)	(40)	(41)
Kecamatan Prajurit Kulon	30	45	16	41	3	5	-	1
Kelurahan Surodinawan	22	26	5	18	1	5	-	1
Kelurahan Prajurit Kulon	3	11	3	8	1	-	-	-
Kelurahan Blooto	-	1	-	3	-	-	-	-
Kelurahan Mentikan	1	2	2	2	-	-	-	-
Kelurahan Kauman	-	1	-	-	-	-	-	-
Kelurahan Pulorejo	4	4	6	10	1	-	-	-
Kecamatan Magersari	35	53	25	66	12	4	1	2
Kelurahan Gunung Gedangan	2	10	3	20	2	-	-	1
Kelurahan Kedundung	3	3	1	5	1	-	-	-
Kelurahan Balongsari	24	27	11	23	8	3	1	-
Kelurahan Gedongan	-	2	1	2	-	-	-	-
Kelurahan Magersari	3	7	2	9	1	-	-	1
Kelurahan Wates	3	4	7	7	-	1	-	-
Kecamatan Kranggan	35	44	24	47	5	6	-	-
Kelurahan Kranggan	13	16	15	15	2	2	-	-
Kelurahan Meri	6	12	2	12	1	1	-	-
Kelurahan Jagalan	4	7	3	1	2	-	-	-
Kelurahan Miji	2	1	2	3	-	-	-	-
Kelurahan Sentanan	8	3	1	9	-	-	-	-
Kelurahan Purwotengah	2	5	1	7	-	3	-	-
Jumlah/Total	100	142	65	154	20	15	1	3

Catatan/Note:

Sumber/Source: Badan Kepegawaian Daerah Kota Mojokerto/*Board Regional Employee of Mojokerto Municipality*

Tabel
Table 2.3.7**Jumlah Pegawai Negeri Sipil Menurut Golongan Jabatan,
Jenis Kelamin dan Kelurahan di Kota Mojokerto, 2022**
**Number of Civil Servants by Occupation, Sex and Village in
Mojokerto Municipality, 2022**

Kelurahan Village	Golongan Jabatan							
	Fungsional Tertentu		Fungsional Umum		Eselon V		Eselon IV	
	L	P	L	P	L	P	L	P
(1)	(2)	(3)	(4)	(5)	(6)	(7)	(8)	(9)
Kecamatan Prajurit Kulon	194	439	71	94	-	-	23	18
Kelurahan Surodinawan	125	255	45	51	-	-	5	3
Kelurahan Prajurit Kulon	28	76	16	19	-	-	6	7
Kelurahan Blooto	5	11	-	1	-	-	3	2
Kelurahan Mentikan	15	49	6	17	-	-	3	2
Kelurahan Kauman	4	9	-	3	-	-	3	2
Kelurahan Pulorejo	17	39	4	3	-	-	3	2
Kecamatan Magersari	174	399	121	150	-	-	35	34
Kelurahan Gunung Gedangan	16	48	13	20	-	-	6	6
Kelurahan Kedundung	31	53	16	26	-	-	8	5
Kelurahan Balongsari	83	161	75	81	-	-	9	9
Kelurahan Gedongan	5	19	1	2	-	-	3	2
Kelurahan Magersari	15	36	14	9	-	-	7	9
Kelurahan Wates	24	82	2	12	-	-	2	3
Kecamatan Kranggan	142	257	179	92	-	-	37	24
Kelurahan Kranggan	61	86	73	44	-	-	4	7
Kelurahan Meri	20	73	60	24	-	-	12	4
Kelurahan Jagalan	20	12	41	15	-	-	8	6
Kelurahan Miji	11	20	-	3	-	-	3	1
Kelurahan Sentanan	13	22	4	5	-	-	8	3
Kelurahan Purwotengah	17	44	1	1	-	-	2	3
Jumlah/Total	510	1.095	371	336	-	-	95	76

Lanjutan Tabel/*Continued Table 2.3.7*

Kelurahan <i>Village</i>	Golongan Kepangkatan			
	Eselon III		Eselon II	
	L	P	L	P
(1)	(10)	(11)	(12)	(13)
Kecamatan Prajurit Kulon	6	10	-	-
Kelurahan Surodinawan	4	7	-	-
Kelurahan Prajurit Kulon	2	3	-	-
Kelurahan Blooto	-	-	-	-
Kelurahan Mentikan	-	-	-	-
Kelurahan Kauman	-	-	-	-
Kelurahan Pulorejo	-	-	-	-
Kecamatan Magersari	29	19	11	1
Kelurahan Gunung Gedangan	1	4	1	-
Kelurahan Kedundung	3	3	1	-
Kelurahan Balongsari	22	9	8	1
Kelurahan Gedongan	-	-	-	-
Kelurahan Magersari	3	3	1	-
Kelurahan Wates	-	-	-	-
Kecamatan Kranggan	19	13	6	2
Kelurahan Kranggan	7	7	2	1
Kelurahan Meri	5	3	1	1
Kelurahan Jagalan	6	3	3	-
Kelurahan Miji	-	-	-	-
Kelurahan Sentanan	1	-	-	-
Kelurahan Purwotengah	-	-	-	-
Jumlah/Total	54	42	17	3

Catatan/Note:

Sumber/Source: Badan Kepegawaian Daerah Kota Mojokerto/*Board Regional Employee of Mojokerto Municipality*

2.4 KEUANGAN PEMERINTAH GOVERNMENT FINANCE

Tabel 2.4.1 **Realisasi Pendapatan Pemerintah Kota Mojokerto Menurut Jenis Pendapatan, 2022**
Table 2.4.1 **Actual Mojokerto Municipal Government Revenues by Kind of Revenues, 2022**

Jenis Pendapatan/Kind of Revenues	Rencana/Planning	Realisasi/Realization
(1)	(2)	(3)
1. Pendapatan Asli Daerah (PAD)/Regional Revenue	223.913.813.342,00	232.591.456.675,38
1.1 Pajak Daerah/Regional Tax	55.892.500.000,00	66.254.825.475,00
1.2 Retribusi Daerah/Regional Retribution	11.313.304.319,00	12.039.645.906,00
1.3 Hasil Perusahaan Milik Daerah dan Pengelolaan Kekayaan Daerah yang Dipisahkan/Regional-Owned Company Revenue and Separated Management of Regional Wealth	4.815.282.000,00	3.756.701.144,61
1.4 Lain-lain PAD yang Sah/Other Regional Revenue	151.892.727.023,00	150.540.284.149,77
2. Pendapatan Transfer/Transfer Revenue	638.295.734.711,00	683.847.959.926,79
2.1 Pendapatan Transfer Pemerintah Pusat/Government Transfer Revenue	548.690.056.000,00	564.749.435.829,79
2.1.1 Bagi Hasil Pajak/Tax Sharing Revenue	94.800.003.000,00	128.012.581.680,00
2.1.2 Bagi Hasil Bukan Pajak/Sumber Daya Alam/Non-Tax Sharing Revenue/Natural Resources	0,00	0,00
2.1.3 Dana Alokasi Umum/General Allocation Fund	367.576.298.000,00	367.576.233.169,00
2.1.4 Dana Alokasi Khusus/Special Allocation Fund	22.506.548.000,00	17.820.615.622,00
2.1.5 Dana Alokasi Khusus Non Fisik/Non Physical Special Allocation Fund	63.807.207.000,00	51.340.005.358,79

Lanjutan Tabel/*Continued Table 2.4.1*

Jenis Pendapatan/ <i>Kind of Revenues</i>	Rencana/ <i>Planning</i>	Realisasi/ <i>Realization</i>
(1)	(2)	(3)
2. Pendapatan Transfer/<i>Transfer Revenue</i>	638.295.734.711,00	683.847.959.926,79
2.2 Pendapatan Transfer Pemerintah Pusat Lainnya/ <i>Others Government Transfer Revenue</i>	19.320.290.000,00	30.946.546.000,00
2.2.1 Dana Penyesuaian/ <i>Sustainable Fund</i>	19.320.290.000,00	30.946.546.000,00
2.3 Pendapatan Transfer Pemerintah Daerah Lainnya/ <i>Others Regional Government Transfer Revenue</i>	69.752.925.711,00	87.477.115.097,00
2.3.1 Pendapatan Bagi Hasil Pajak/ <i>Tax shared profit Revenue</i>	69.752.925.711,00	87.477.115.097,00
2.4 Bantuan Keuangan/ <i>Financial Assistance Funds</i>	532.463.000,00	674.863.000,00
2.4.1 Bantuan Keuangan dari Provinsi atau Pemerintah Daerah Lainnya/ <i>Financial Assistance from Provincial or Other Regional Governments</i>	532.463.000,00	674.863.000,00
Jumlah/<i>Total</i>	862.209.548.053,00	916.439.416.602,17

Catatan/*Note:*Sumber/*Source:* Badan Pengelolaan Keuangan dan Pendapatan Daerah/*Revenue and Management of Finance Services of Mojokerto Municipality*

Tabel
Table 2.4.2**Realisasi Belanja Pemerintah Kota Mojokerto Menurut Jenis Belanja, 2022**
Actual Mojokerto Municipal Government Expenditures by Kind of Expenditures, 2022

Jenis Belanja/Kind of Expenditures	Rencana/Planning	Realisasi/Realization
(1)	(2)	(3)
1. Belanja Operasi/Operational Expenditures	893.074.209.912,00	799.854.426.439,84
1.1 Belanja Pegawai/Personnel Expenditures	361.853.365.264,00	325.657.273.133,00
1.2 Belanja Barang/Goods Expenditures	489.004.642.527,00	437.164.397.710,24
1.2 Belanja Bunga/Interest Expenditures	2.308.354.263,00	1.826.279.972,00
1.3 Belanja Subsidi/Subsidies Expenditures	0,00	0,00
1.4 Belanja Hibah/Grant Expenditures	24.071.247.858,00	20.094.595.624,60
1.5 Belanja Bantuan Sosial/Social Aid Expenditures	15.836.600.000,00	15.111.880.000,00
2. Belanja Modal/Modals Expenditures	298.030.205.419,00	261.761.638.363,59
3. Belanja Tidak Terduga/Unpredicted Expenditures	6.356.050.923,00	2.607.582.273,00
Jumlah/Total	1.197.460.466.254,00	1.064.223.647.076,43

Catatan/Note:

Sumber/Source: Badan Pengelolaan Keuangan dan Pendapatan Daerah/ Revenue and Management of Finance Services of Mojokerto Municipality

Tabel
Table 2.4.3

**Realisasi Pembiayaan Daerah Pemerintah Kota Mojokerto
Menurut Jenis Belanja, 2022**
*Actual Mojokerto Municipal Government Financing by Kind
of Expenditures, 2022*

Jenis Belanja/ <i>Kind of Expenditures</i>	Rencana/ <i>Planning</i>	Realisasi/ <i>Realization</i>
(1)	(2)	(3)
1. Penerimaan Pembiayaan Daerah/<i>Regional Financing Revenue</i>	376.597.218.874,00	376.579.213.874,23
1.1 Sisa Lebih Perhitungan Anggaran Tahun Sebelumnya/ <i>Last Year Revenue</i>	274.764.813.874,00	274.764.813.874,23
1.2 Penerimaan Piutang Daerah/ <i>Accounts Receivable Revenue</i>	50.000.000,00	31.995.000,00
1.3 Penerimaan Pinjaman Daerah/ <i>Accounts Receivable Revenue</i>	101.782.405.000,00	101.782.405.000,00
2. Pengeluaran Pembiayaan Daerah/<i>Financing Expenditure</i>	41.346.300.673,00	0,00
2.1 Penyertaan Modal Pemerintah Daerah/ <i>Local Government Equity Participation</i>	6.485.490.100,00	0,00
2.2 Pengembalian Pada Pihak Ke-III/ <i>Third Party Returns</i>	0,00	0,00
2.3 Ketentuan Peraturan Perundang-Undangan	34.860.810.573,00	0,00

Catatan/Note:

Sumber/Source: Badan Pengelolaan Keuangan dan Pendapatan Daerah/*Revenue and Management of Finance Services of Mojokerto Municipality*

Tabel
Table 2.4.4**Jumlah realisasi penerimaan pokok PBB menurut Kelurahan di Kota Mojokerto, 2022**
Number of Realization PBB Tax Receipt by village in Mojokerto Municipality, 2022

Kelurahan Village	Pokok PBB PBB Tax	
	STTS	Nilai Amount
(1)	(2)	(3)
Kecamatan Prajurit Kulon	14.812	2.647.044.844
Surodinawan	4.157	903.502.946
Prajurit Kulon	2.539	456.240.157
Blooto	2.917	319.571.222
Mentikan	1.616	354.862.257
Kauman	737	200.039.758
Pulorejo	2.846	412.828.504
Kecamatan Magersari	18.588	6.177.538.546
Gunung Gedangan	3.060	1.145.271.567
Kedundung	5.081	1.412.669.526
Balongsari	2.241	1.543.927.014
Gedongan	571	278.094.632
Magersari	1.406	484.265.380
Wates	6.229	1.313.310.427
Kecamatan Kranggan	12.303	4.986.330.578
Kranggan	3.850	986.180.378
Meri	3.972	2.121.117.892
Jagalan	2.096	686.809.260
Miji	502	427.222.661
Sentanan	1.162	320.009.110
Purwotengah	721	444.991.277
Kota Mojokerto	45.703	13.810.913.968

Lanjutan Tabel/*Continued Table 2.4.4*

Kelurahan <i>Village</i>	Realisasi Pokok PBB <i>PBB Tax Realization</i>	
	STTS	Nilai <i>Amount</i>
(1)	(4)	(5)
Kecamatan Prajurit Kulon	7.945	1.385.249.424
Surodinawan	2.119	402.307.972
Prajurit Kulon	1.359	233.270.913
Blooto	1.715	181.442.283
Mentikan	783	212.517.107
Kauman	497	157.057.307
Pulorejo	1.472	198.653.842
Kecamatan Magersari	10.607	3.171.481.203
Gunung Gedangan	1.509	756.452.204
Kedundung	2.883	976.161.400
Balongsari	1.299	112.843.996
Gedongan	486	244.290.930
Magersari	914	344.748.392
Wates	3.516	736.984.281
Kecamatan Kranggan	7.286	2.059.854.222
Kranggan	2.116	603.761.263
Meri	2.313	1.467.169
Jagalan	1.248	464.287.154
Miji	392	351.518.756
Sentanan	640	257.352.401
Purwotengah	577	381.467.479
Kota Mojokerto	25.838	6.616.584.849

Lanjutan Tabel/Continued Table 2.4.4

Kelurahan Village	Sisa Pokok PBB PBB Tax Remain	
	STTS	Nilai Amount
(1)	(6)	(7)
Kecamatan Prajurit Kulon	6.867	1.261.794.419
Surodinawan	2.038	501.194.973
Prajurit Kulon	1.180	222.969.244
Blooto	1.202	138.127.939
Mentikan	833	142.345.150
Kauman	240	42.982.451
Pulorejo	1.374	214.174.662
Kecamatan Magersari	7.981	1.990.461.372
Gunung Gedangan	1.551	388.819.363
Kedundung	2.198	436.508.126
Balongsari	942	415.487.047
Gedongan	85	33.803.702
Magersari	492	139.516.988
Wates	2.713	576.326.146
Kecamatan Kranggan	5.017	1.460.774.438
Kranggan	1.734	382.419.115
Meri	1.659	653.948.805
Jagalan	848	222.522.106
Miji	110	75.703.905
Sentanan	522	62.656.709
Purwotengah	144	63.523.798
Kota Mojokerto	19.865	4.713.030.229

Catatan/Note:

Sumber/Source: Badan Pengelolaan Keuangan dan Pendapatan Daerah/ Revenue and Management of Finance Services of Mojokerto Municipality

2.5 POLITIK POLITIC

Tabel 2.5.1 Jumlah hak pilih pemilihan kepala daerah menurut Kelurahan di Kota Mojokerto, 2018
Number of Elector in Regional Chief Election by village in Mojokerto Municipality, 2018

Kelurahan <i>Village</i>	Jumlah hak pilih Number of Elector
(1)	(2)
Kecamatan Prajurit Kulon	27.564
Surodinawan	5.654
Prajurit Kulon	5.278
Blooto	4.507
Mentikan	4.645
Kauman	2.277
Pulorejo	5.203
Kecamatan Magersari	41.596
Gunung Gedangan	5.226
Kedundung	10.610
Balongsari	5.594
Gedongan	1.776
Magersari	4.042
Wates	14.348
Kecamatan Kranggan	26.658
Kranggan	9.331
Meri	6.099
Jagalan	2.259
Miji	5.970
Sentanan	1.744
Purwotengah	1.255
Kota Mojokerto	95.818

Catatan/Note:

Sumber/Source: Komisi Pemilihan Umum Kota Mojokerto/ *General Election Commission of Mojokerto Municipality*

Tabel
Table 2.5.2**Jumlah perolehan suara pemilihan kepala daerah
berdasarkan pasangan calon menurut Kelurahan di Kota
Mojokerto, 2018**
*Number of legal votes in Regional Chief Election based on
candidates by village in Mojokerto Municipality, 2018*

Kelurahan Village	Jumlah perolehan suara Number of Elector			
	Akmal Boedianto- Rambo Garudo	Andy Soebjako- Ade Ria Suryani	Ika Puspitasari- Akhmad rizal	Warsito - Moeljadi
(1)	(2)	(3)	(4)	(5)
Kecamatan Prajurit Kulon	4.937	5.717	8.180	2.412
Surodinawan	1.260	990	1.527	559
Prajurit Kulon	971	1.084	1.748	294
Blooto	1.201	839	1.584	199
Mentikan	663	823	1.012	533
Kauman	365	419	490	353
Pulorejo	477	1.562	1.819	474
Kecamatan Magersari	9.731	7.708	9.485	4.088
Gunung Gedangan	912	1.339	1.473	388
Kedundung	2.483	2.192	2.621	872
Balongsari	1.377	934	1.034	695
Gedongan	447	254	432	101
Magersari	1.080	638	811	277
Wates	3.432	2.351	3.114	1.755
Kecamatan Kranggan	5.185	6.052	5.979	2.512
Kranggan	1.574	3.018	1.802	620
Meri	1.252	1.059	1.338	804
Jagalan	317	383	544	368
Miji	1.196	1.139	1.822	492
Sentanan	496	279	242	100
Purwotengah	350	174	231	128
Kota Mojokerto	19.853	19.477	23.644	9.012

Catatan/Note:

Sumber/Source: Komisi Pemilihan Umum Kota Mojokerto/ General Election Commission of Mojokerto Municipality

Tabel
Table 2.5.3

Jumlah Tempat Pemilihan Suara Pemilihan Kepala Daerah Menurut Kelurahan, 2018
Number of Voting Collection District Head Election by village in Mojokerto Municipality, 2018

Kelurahan Village	Tempat Pemilihan Suara Voting Collection
(1)	(2)
Kecamatan Prajurit Kulon	63
Surodinawan	13
Prajurit Kulon	12
Blooto	10
Mentikan	11
Kauman	5
Pulorejo	12
Kecamatan Magersari	95
Gunung Gedangan	12
Kedundung	24
Balongsari	13
Gedongan	4
Magersari	9
Wates	33
Kecamatan Kranggan	61
Kranggan	21
Meri	13
Jagalan	5
Miji	14
Sentanan	4
Purwotengah	4
Kota Mojokerto	219

Catatan/Note:

Sumber/Source: Komisi Pemilihan Umum Kota Mojokerto/ General Election Commission of Mojokerto Municipality

Tabel
Table 2.5.4

**Jumlah hak pilih pemilihan presiden menurut Kelurahan
di Kota Mojokerto, 2019**
*Number of Elector in president Election by village in
Mojokerto Municipality, 2019*

Kelurahan Village	Jumlah hak pilih Number of Elector
(1)	(2)
Kecamatan Prajurit Kulon	28.589
Surodinawan	5.852
Prajurit Kulon	5.618
Blooto	4.640
Mentikan	4.746
Kauman	2.305
Pulorejo	5.428
Kecamatan Magersari	42.195
Gunung Gedangan	5.308
Kedundung	10.732
Balongsari	5.820
Gedongan	1.742
Magersari	3.936
Wates	14.657
Kecamatan Kranggan	27.073
Kranggan	9.468
Meri	6.012
Jagalan	2.243
Miji	6.313
Sentanan	1.811
Purwotengah	1.226
Kota Mojokerto	97.857

Catatan/Note:

Sumber/Source: Komisi Pemilihan Umum Kota Mojokerto/ General Election Commission of Mojokerto Municipality

Tabel
Table 2.5.5

Jumlah perolehan suara pemilihan presiden berdasarkan pasangan calon menurut Kelurahan di Kota Mojokerto, 2019
Number of legal votes in president election based on candidates by village in Mojokerto Municipality, 2019

Kelurahan Village	Jumlah perolehan suara Number of Elector	
	Joko Widodo-Ma'ruf Amin	Prabowo Subianto-Sandiaga Uno
(1)	(2)	(3)
Kecamatan Prajurit Kulon	18.062	6.857
Surodinawan	3.476	1.776
Prajurit Kulon	3.531	1.284
Blooto	3.185	997
Mentikan	2.838	983
Kauman	1.376	627
Pulorejo	3.656	1.190
Kecamatan Magersari	26.245	10.560
Gunung Gedangan	3.562	1.217
Kedundung	7.356	2.217
Balongsari	3.415	1.419
Gedongan	1.079	360
Magersari	2.278	1.107
Wates	8.555	4.240
Kecamatan Kranggan	16.551	7.402
Kranggan	5.625	2.565
Meri	3.755	1.643
Jagalan	1.350	518
Miji	3.636	1.864
Sentanan	1.173	243
Purwotengah	1.012	569
Kota Mojokerto	60.858	24.819

Catatan/Note:

Sumber/Source: Komisi Pemilihan Umum Kota Mojokerto/ General Election Commission of Mojokerto Municipality

Tabel
Table 2.5.6

Jumlah Tempat Pemilihan Suara Pemilihan Presiden Menurut Kelurahan, 2019
Number of Voting Collection president election by village in Mojokerto Municipality, 2019

Kelurahan Village	Tempat Pemilihan Suara Voting Collection
(1)	(2)
Kecamatan Prajurit Kulon	128
Surodinawan	26
Prajurit Kulon	25
Blooto	21
Mentikan	22
Kauman	10
Pulorejo	24
Kecamatan Magersari	180
Gunung Gedangan	23
Kedundung	47
Balongsari	25
Gedongan	8
Magersari	18
Wates	59
Kecamatan Kranggan	125
Kranggan	44
Meri	28
Jagalan	10
Miji	27
Sentanan	8
Purwotengah	8
Kota Mojokerto	433

Catatan/Note:

Sumber/Source: Komisi Pemilihan Umum Kota Mojokerto/ General Election Commission of Mojokerto Municipality



03

PENDUDUK DAN KETENAGAKERJAAN

POPULATION AND EMPLOYMENT

Jumlah Penduduk

140.442 Jiwa

50,34%

PEREMPUAN



49,66%

LAKI-LAKI

Angkatan Kerja

72.362

KETENAGAKERJAAN

**Bukan Angkatan
Kerja 31.888**



PENJELASAN TEKNIS**TECHNICAL NOTES**

1. Sumber utama data kependudukan adalah sensus penduduk yang dilaksanakan setiap sepuluh tahun sekali. Sensus penduduk telah dilaksanakan sebanyak tujuh kali sejak Indonesia merdeka, yaitu tahun 1961, 1971, 1980, 1990, 2000, 2010 dan 2020. Di dalam sensus penduduk, pencacahan dilakukan terhadap seluruh penduduk yang berdomisili di wilayah teritorial Indonesia termasuk warga negara asing kecuali anggota korps diplomatik negara sahabat beserta keluarganya. Metode pengumpulan data dalam sensus dilakukan dengan wawancara antara petugas sensus dengan responden dan juga melalui e-census. Pencatatan penduduk menggunakan konsep usual residence, yaitu konsep di mana penduduk biasa bertempat tinggal. Bagi penduduk yang bertempat tinggal tetap dicacah di mana mereka biasa tinggal, sedangkan untuk penduduk yang tidak bertempat tinggal tetap dicacah di tempat di mana mereka ditemukan petugas sensus pada malam 'Hari Sensus'. Termasuk penduduk yang tidak bertempat tinggal tetap adalah tuna wisma, awak kapal berbendera Indonesia, penghuni perahu/rumah apung, masyarakat terpencil/terasing,

1. *The main source of demographic data is population census, which is conducted every ten years. Population Census has been conducted seven times since Indonesia's independence: 1961, 1971, 1980, 1990, 2000, 2010 and 2020. The population census enumerates all residents who domicile in the entire territory of Indonesia including foreign citizens except the diplomatic corps members and their families. The method of data collection in a population census involves interviewing respondents and conducting e-census. Enumeration of the population uses the concept of "usual residence", which is the concept of "places where people usually live". De jure was applied to the permanent residents, while de facto was applied to non-permanent residents. The permanent residents were enumerated in place where they normally live, the non-permanent residents were enumerated where they were found by the enumerators, on the night of 'Census Date'. The non permanent residents include homeless people, ship crew, boat people, remote area community, and internally displaced persons. Those who had permanent residence and had been travelling away from their home for six months or more were not*

dan pengungsi. Bagi mereka yang mempunyai tempat tinggal tetap dan sedang bepergian ke luar wilayah lebih dari enam bulan, tidak dicacah di tempat tinggalnya, tetapi dicacah di tempat tujuannya. Untuk tahun yang tidak dilaksanakan sensus penduduk, data kependudukan diperoleh dari hasil proyeksi penduduk. Proyeksi penduduk merupakan suatu perhitungan ilmiah yang didasarkan pada asumsi dari komponen-komponen perubahan penduduk, yaitu kelahiran, kematian, dan migrasi. Proyeksi penduduk Indonesia 2010–2035 menggunakan data dasar penduduk hasil SP2010.

2. Penduduk Indonesia adalah semua orang yang berdomisili di wilayah teritorial Indonesia selama 12 bulan atau lebih dan atau mereka yang berdomisili kurang dari 12 bulan tetapi bertujuan menetap.
3. Laju pertumbuhan penduduk adalah angka yang menunjukkan persentase penambahan penduduk dalam jangka waktu tertentu.
4. Kepadatan penduduk adalah rasio banyaknya penduduk per kilometer persegi.
5. Rasio jenis kelamin adalah perbandingan antara penduduk laki-laki dan penduduk perempuan pada suatu wilayah dan waktu tertentu. Biasanya

enumerated in their permanent place, but in the place where they were during the census. For the periods where the population census is not conducted, population projection is done to estimate population during those years. The population projection is an estimate based on the demographic components, such as birth, death, and migration. Indonesia's 2010–2035 population projection used the 2010 Population Census as the base population.

2. *The population of Indonesia are all residents of the entire territory of Indonesia who have stayed for 12 months or longer, and those who intended to stay more than 12 months even though their length of stay is less than six months.*
3. *The growth rate of population is the number that show percentage of population growth within a specified period.*
4. *Population density is ratio of population per square kilometer.*
5. *Sex ratio is the ratio of males population to females population in a given area and time, usually expressed as the number of males for every 100 females.*

- dinyatakan dengan banyaknya penduduk laki-laki untuk 100 penduduk perempuan.
6. Distribusi penduduk adalah pola persebaran penduduk di suatu wilayah, baik berdasarkan batas-batas geografis maupun berdasarkan batas-batas administrasi pemerintahan.
 7. Komposisi penduduk adalah pola persebaran penduduk menurut karakteristiknya, contoh: penduduk menurut kelompok umur, penduduk menurut jenis kelamin
 8. Rumah tangga adalah seseorang atau sekelompok orang yang mendiami sebagian atau seluruh bangunan fisik/sensus dan biasanya tinggal bersama serta pengelolaan makan dari satu dapur. Yang dimaksud makan dari satu dapur adalah jika pengurusan kebutuhan sehari-harinya dikelola bersama-sama menjadi satu.
 9. Anggota rumah tangga adalah semua orang yang biasanya bertempat tinggal di suatu rumah tangga, baik yang berada di rumah pada waktu pencacahan maupun yang sementara tidak ada.
 10. Rata-rata anggota rumah tangga adalah angka yang menunjukkan rata-rata jumlah anggota rumah tangga per rumah tangga.
 11. Istilah migrasi seumur hidup disebut bila provinsi tempat tinggal seseorang pada saat
6. *Population distribution is the pattern of population distribution in an area, either by geographic boundaries or by government administrative boundaries.*
 7. *Population composition is the pattern of population distribution by its characteristics, example: population by age group, population by sex*
 8. *Household is an individual or group of people living in a physical/census building unit or part of it and usually commit on a common provision for food and other essentials of living. Common provision for food means one organising daily needs for all of household members.*
 9. *Household member are those who usually lives in a household regardless of their location at the time of enumeration.*
 10. *Average household size is the average number of household members per household.*
 11. *Lifetime migration terminology if someone's province of residence at the time of enumeration was*

- pencacahan berbeda dengan provinsi tempat lahirnya.
12. *Recent migration terminology if someone's province of residence at the time of enumeration was different from his/her province of residence 5 years ago.*
 13. *Working age population is persons of 15 years and over.*
 14. *14. Labor force or economically active are persons of 15 years and over, who in the previous week were working, temporarily absent from work but having jobs, and unemployment.*
 15. *Working is economic activity conducted by a person and intended to earn income by doing work or helping to do work at least one hour continuously during the reference week (including unpaid family worker/s for any economic activity).*
 16. *total working hours is the total hours spent by an employee to perform all jobs (excluding the time used for other activities which are not classified as work).*
 17. *Industry is field of a person's activity or establishment. The classification of industries follows the Indonesia Standard Industrial Classification (KBLI) in one digit.*
12. stilah migrasi risen disebut bila provinsi tempat tinggal seseorang pada saat pencacahan berbeda dengan provinsi tempat tinggalnya 5 tahun yang lalu.
13. Penduduk usia kerja adalah penduduk yang berumur 15 tahun ke atas.
14. Angkatan kerja adalah penduduk usia kerja (15 tahun ke atas) yang bekerja, punya pekerjaan namun sementara tidak bekerja, dan pengangguran.
15. Bekerja adalah kegiatan ekonomi yang dilakukan oleh seseorang dengan maksud memperoleh atau membantu memperoleh pendapatan atau keuntungan dan lamanya bekerja paling sedikit 1 jam secara terus menerus dalam seminggu yang lalu (termasuk pekerja keluarga tanpa upah yang membantu dalam suatu usaha/ kegiatan ekonomi).
16. Jumlah jam kerja seluruhnya adalah jumlah jam kerja yang digunakan untuk bekerja (tidak termasuk jam kerja istirahat resmi dan jam kerja yang digunakan untuk hal-hal di luar pekerjaan).
17. Lapangan usaha adalah bidang kegiatan dari pekerjaan/tempat bekerja di mana seseorang bekerja. Klasifikasi lapangan usaha mengikuti Klasifikasi Baku Lapangan Usaha Indonesia (KBLI) dalam 1 digit.

18. Status pekerjaan adalah kedudukan seseorang dalam unit usaha/kegiatan dalam melakukan pekerjaan.
 19. Berusaha sendiri tanpa dibantu orang lain adalah bekerja atau berusaha dengan menanggung risiko secara ekonomis, yaitu dengan tidak kembalinya ongkos produksi yang telah dikeluarkan dalam rangka usahanya tersebut, serta tidak menggunakan pekerja dibayar maupun pekerja tak dibayar, termasuk yang sifat pekerjaannya memerlukan teknologi atau keahlian khusus.
 20. Berusaha dibantu buruh tidak tetap/buruh tidak dibayar adalah bekerja atau berusaha atas risiko sendiri, dan menggunakan buruh/pekerja tak dibayar dan atau buruh/pekerja tidak tetap.
 21. Berusaha dibantu buruh tetap/buruh dibayar adalah berusaha atas risiko sendiri dan mempekerjakan paling sedikit satu orang buruh/pekerja tetap yang dibayar.
 22. Buruh/karyawan/pegawai adalah seseorang yang bekerja pada orang lain atau instansi/kantor/ perusahaan secara tetap dengan menerima upah/gaji baik berupa uang maupun barang. Buruh yang tidak mempunyai majikan tetap, tidak digolongkan sebagai buruh/karyawan, tetapi sebagai pekerja bebas. Seseorang dianggap memiliki majikan tetap
18. *Employment status is the status of a person at his place of work or establishment where he was employed.*
 19. *Own-account worker is a person who works at his own risk without assisted by paid per mount worker or unpaid worker include technical job or skill job.*
 20. *Employer assisted by temporary workers/unpaid worker is a person who works at his own risk and assisted by temporary worker/unpaid worker.*
 21. *Employer assisted by permanent workers/paid workers is a person who does his business at her/his own risk at least one assisted by paid permanent worker.*
 22. *Employee is a person who work permanently for other people or institution/office/ company and gains some money/cash or goods as wage/salary. Labor who have no permanent employer is not categorized as a laborer/ worker/ employee but casual worker. A laborers in general is considered to have a permanent employer if he has the same employer during*

jika memiliki 1 (satu) majikan (orang/rumah tangga) yang sama dalam sebulan terakhir, khusus pada sektor bangunan batasannya tiga bulan. Apabila majikannya instansi/lembaga, boleh lebih dari satu.

23. Pekerja bebas adalah seseorang yang bekerja pada orang lain/ majikan/institusi yang tidak tetap (lebih dari 1 majikan dalam sebulan terakhir) di usaha pertanian baik berupa usaha rumah tangga maupun bukan usaha rumah tangga, ataupun di nonpertanian atas dasar balas jasa dengan menerima upah atau imbalan baik berupa uang maupun barang, dan baik dengan sistem pembayaran harian maupun borongan
24. Pekerja tak dibayar adalah seseorang yang bekerja membantu usaha untuk memperoleh penghasilan/keuntungan yang dilakukan oleh salah seorang anggota rumah tangga atau bukan anggota rumah tangga tanpa mendapat upah/gaji baik berupa uang maupun barang.

the past month, particularly for building construction sector is 3 months. If the employer is an institution, more than 1 (one) employer is allowed.

23. *Casual employee is a person who does not work permanently for other people/employer/ institution (more than 1 employer during the last 1 month) in agricultural sector, either home industry or not home industry, or in non-agricultural sector based on remuneration paid with money or goods, and based on daily or contact payment system.*
24. *Unpaid worker is a person who intended to work without pay either with money or good, in an establishment run by other members of the family, relative or neighbour.*

ULASAN

Dari registrasi penduduk akhir tahun, jumlah penduduk terbanyak terdapat pada Kecamatan Magersari, yaitu 60.145 jiwa, diikuti Kecamatan Prajurit Kulon 42.717 jiwa dan Kecamatan Kranggan 37.868 jiwa.

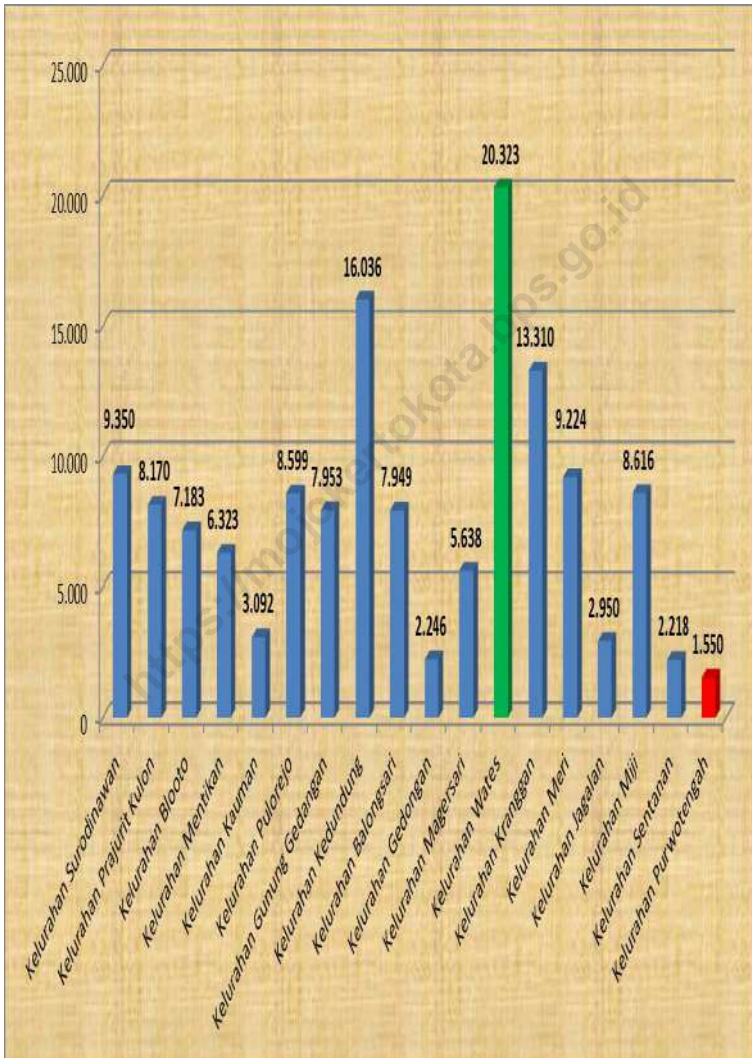
Data tahun 2022 jumlah penduduk berumur 15 tahun ke atas di Kota Mojokerto yang termasuk angkatan kerja sejumlah 72.362 meliputi bekerja sebesar 68.705 dan pengangguran 3.657. Sedangkan penduduk yang bukan angkatan kerja berjumlah 31.888 orang.

DESCRIPTION

Based end year registration, the most population is in Magersari Subdistrict, which is 60.145 people, followed by Prajurit Kulon Subdistrict 42.717 people and Kranggan 37.868 people.

In 2022 the number of residents aged 15 years and over in Mojokerto Regency which includes the workforce is 72.362 which includes work amount 68.705 and unemployment amount 3.657. Whereas the population that is not the workforce is 31.888 people.

Gambar 3.1 Jumlah Penduduk menurut Kelurahan, 2022
Figures 3.1 Number of Population by Village, 2022

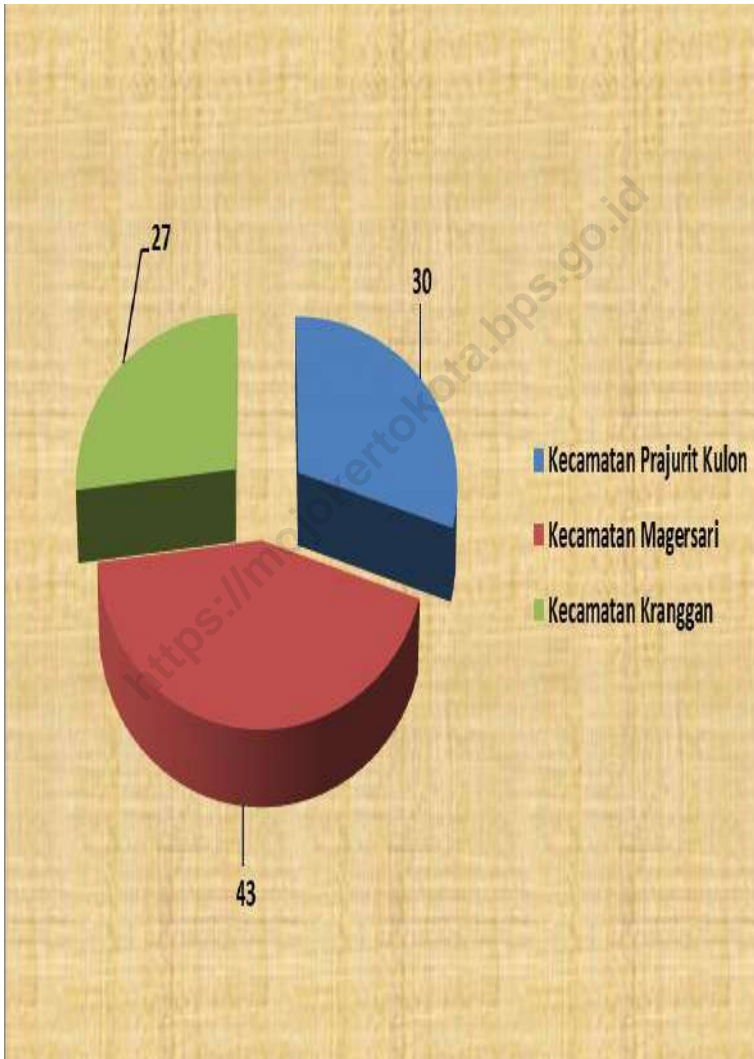


Catatan/Note: Data Bulan Juni 2022

Sumber/Source: Dinas Kependudukan dan Catatan Sipil Kota Mojokerto
 Department of Population and Civil Registration Mojokerto Municipality

Gambar 3.2
Figures

Persentase Penduduk menurut Kecamatan, 2022
Percentage of Population by District, 2022



Catatan/Note: Data Bulan Juni 2022

Sumber/Source: Dinas Kependudukan dan Catatan Sipil Kota Mojokerto
Department of Population and Civil Registration Mojokerto Municipality

3.1 PENDUDUK POPULATION

Tabel 3.1.1 **Penduduk, Angka Pertambahan Penduduk, Distribusi Persentase Penduduk, Kepadatan Penduduk, Rasio Jenis Kelamin Penduduk Menurut Kecamatan di Kota Mojokerto, 2022**
Population, Population Growth Number, Percentage Distribution of Population, Population Density, and Population Sex Ratio by Subdistrict in Mojokerto Municipality, 2022

Kecamatan Subdistrict	Penduduk Population	Angka Pertambahan Penduduk per Tahun 2020–2022 Annual Population Growth Number 2020–2022
(1)	(2)	(3)
010. PRAJURIT KULON	41.911	1.218
020. MAGERSARI	57.190	602
021. KRANGGAN	35.249	96
Kota Mojokerto	134.350	1.916

Lanjutan Tabel/*Continued Table* 3.1.1

Kecamatan Subdistrict	Persentase Penduduk Percentage of Total Population	Kepadatan Penduduk per km² Population Density per sq.km
(1)	(7)	(8)
010. PRAJURIT KULON	31,20	5.757
020. MAGERSARI	42,57	6.915
021. KRANGGAN	26,24	7.580
Kota Mojokerto	100,00	6.651

Lanjutan Tabel/*Continued Table* 3.1.1

Kecamatan <i>Subdistrict</i>	Rasio Jenis Kelamin Penduduk <i>Population Sex Ratio</i>
(1)	(11)
010. PRAJURIT KULON	99
020. MAGERSARI	98
021. KRANGGAN	98
Kota Mojokerto	98

Catatan/*Note*: Jumlah Penduduk dihasilkan dari Proyeksi Penduduk Kondisi Juni 2022

Sumber/*Source*: Hasil Sensus Penduduk 2020 / *Population Census 2020 Results*

Tabel
Table 3.1.2

Penduduk tengah tahun menurut Kelurahan dan Jenis Kelamin di Kota Mojokerto , 2022
Amount middle Year Population by Village and Gender in Mojokerto Municipality, 2022

Kelurahan <i>Subdistrict</i>	Jenis Kelamin <i>Sex</i>			Persentase <i>Percentage</i>
	Laki-laki <i>Male</i>	Perempuan <i>Female</i>	Jumlah <i>Total</i>	
(1)	(2)	(3)	(4)	(5)
Kecamatan Prajurit Kulon	21.220	21.288	42.508	30,27
Surodinawan	4.587	4.668	9.255	6,59
Prajurit Kulon	4.175	4.003	8.178	5,82
Blooto	3.557	3.566	7.123	5,07
Mentikan	3.129	3.181	6.310	4,49
Kauman	1.506	1.586	3.092	2,20
Pulorejo	4.266	4.284	8.550	6,09
Kecamatan Magersari	29.795	30.233	60.028	42,74
Gunung Gedangan	4.006	3.897	7.903	5,63
Kedundung	8.131	7.828	15.959	11,36
Balongsari	3.937	3.993	7.930	5,65
Gedongan	1.089	1.136	2.225	1,58
Magersari	2.731	2.925	5.656	4,03
Wates	9.901	10.454	20.355	14,49
Kecamatan Kranggan	18.728	19.178	37.906	26,99
Kranggan	6.575	6.773	13.348	9,50
Meri	4.605	4.608	9.213	6,56
Jagalan	1.472	1.469	2.941	2,09
Miji	4.245	4.358	8.603	6,13
Sentanan	1.075	1.162	2.237	1,59
Purwotengah	756	808	1.564	1,11
Kota Mojokerto	69.743	70.699	140.442	100,00

Catatan/Note: Data Bulan Juni 2022

Sumber/Source: Dinas Kependudukan dan Catatan Sipil Kota Mojokerto
Department of Population and Civil Registration Mojokerto Municipality

Tabel 3.1.3 Penduduk akhir tahun menurut Kelurahan dan Jenis Kelamin di Kota Mojokerto, 2022
Table 3.1.3 Amount End Year Population by Village and Gender in Mojokerto Municipality, 2022

Kelurahan Subdistrict	Jenis Kelamin Sex			Persentase Percentage
	Laki-laki Male	Perempuan Female	Jumlah Total	
(1)	(2)	(3)	(4)	(5)
Kecamatan Prajurit Kulon	21.355	21.362	42.717	30,35
Surodinawan	4.639	4.711	9.350	6,64
Prajurit Kulon	4.178	3.992	8.170	5,81
Blooto	3.607	3.576	7.183	5,10
Mentikan	3.137	3.186	6.323	4,49
Kauman	1.508	1.584	3.092	2,20
Pulorejo	4.286	4.313	8.599	6,11
Kecamatan Magersari	29.867	30.278	60.145	42,74
Gunung Gedangan	4.031	3.922	7.953	5,65
Kedundung	8.156	7.880	16.036	11,39
Balongsari	3.945	4.004	7.949	5,65
Gedongan	1.104	1.142	2.246	1,60
Magersari	2.732	2.906	5.638	4,01
Wates	9.899	10.424	20.323	14,44
Kecamatan Kranggan	18.715	19.153	37.868	26,91
Kranggan	6.575	6.735	13.310	9,46
Meri	4.617	4.607	9.224	6,55
Jagalan	1.476	1.474	2.950	2,10
Miji	4.241	4.375	8.616	6,12
Sentanan	1.066	1.152	2.218	1,58
Purwotengah	740	810	1.550	1,10
Kota Mojokerto	69.937	70.793	140.730	100,00

Catatan/Note: Data Bulan Desember 2022

Sumber/Source: Dinas Kependudukan dan Catatan Sipil Kota Mojokerto
 Department of Population and Civil Registration Mojokerto Municipality

Tabel
Table 3.1.4

Penduduk akhir tahun Warga Negara Indonesia menurut Kelurahan dan Jenis Kelamin di Kota Mojokerto , 2022
Amount End Year Population Indonesian Citizens by Village and Gender in Mojokerto Municipality, 2022

Kelurahan Subdistrict	Jenis Kelamin Sex			Persentase Percentage
	Laki-laki Male	Perempuan Female	Jumlah Total	
(1)	(2)	(3)	(4)	(5)
Kecamatan Prajurit Kulon	21,207	21,356	42,563	30.28
Surodinawan	4,590	4,644	9,234	6.57
Prajurit Kulon	4,127	3,994	8,121	5.78
Blooto	3,576	3,604	7,180	5.11
Mentikan	3,146	3,200	6,346	4.52
Kauman	1,515	1,607	3,122	2.22
Pulorejo	4,253	4,307	8,560	6.09
Kecamatan Magersari	29,811	30,315	60,126	42.78
Gunung Gedangan	3,976	3,881	7,857	5.59
Kedundung	8,087	7,826	15,913	11.32
Balongsari	3,957	4,033	7,990	5.69
Gedongan	1,107	1,157	2,264	1.61
Magersari	2,725	2,938	5,663	4.03
Wates	9,959	10,480	20,439	14.54
Kecamatan Kranggan	18,656	19,199	37,855	26.93
Kranggan	6,534	6,750	13,284	9.45
Meri	4,572	4,610	9,182	6.53
Jagalan	1,473	1,487	2,960	2.11
Miji	4,257	4,392	8,649	6.15
Sentanan	1,060	1,149	2,209	1.57
Purwotengah	760	811	1,571	1.12
Kota Mojokerto	69,674	70,870	140,544	100.00

Catatan/Note: Data Tahun 2021

Sumber/Source: Dinas Kependudukan dan Catatan Sipil Kota Mojokerto
Department of Population and Civil Registration Mojokerto Municipality

Tabel
Table 3.1.5

**Penduduk akhir tahun Warga Negara Asing menurut
Kelurahan dan Jenis Kelamin di Kota Mojokerto , 2022**
**Amount End Year Population Foreign Citizens by Village and
Gender in Mojokerto Municipality, 2022**

Kelurahan Subdistrict	Jenis Kelamin Sex			Persentase Percentage
	Laki-laki Male	Perempuan Female	Jumlah Total	
(1)	(2)	(3)	(4)	(5)
Kecamatan Prajurit Kulon	1	-	1	10.00
Surodinawan	-	-	-	0.00
Prajurit Kulon	-	-	-	0.00
Blooto	-	-	-	0.00
Mentikan	1	-	1	10.00
Kauman	-	-	-	0.00
Pulorejo	-	-	-	0.00
Kecamatan Magersari	9	-	9	90.00
Gunung Gedangan	-	-	-	0.00
Kedundung	-	-	-	0.00
Balongsari	8	-	8	80.00
Gedongan	-	-	-	0.00
Magersari	-	-	-	0.00
Wates	1	-	1	10.00
Kecamatan Kranggan	-	-	-	0.00
Kranggan	-	-	-	0.00
Meri	-	-	-	0.00
Jagalan	-	-	-	0.00
Miji	-	-	-	0.00
Sentanan	-	-	-	0.00
Purwotengah	-	-	-	0.00
Kota Mojokerto	10	-	10	100.00

Catatan/Note: Data Tahun 2021

Sumber/Source: Dinas Kependudukan dan Catatan Sipil Kota Mojokerto
Department of Population and Civil Registration Mojokerto Municipality

Tabel
Table 3.1.6

**Jumlah Kelahiran menurut Kelurahan dan Jenis Kelamin
di Kota Mojokerto , 2022**
*Number of Birth by Village and Gender in Mojokerto
Municipality, 2022*

Kelurahan Subdistrict	Jenis Kelamin Sex			Persentase Percentage
	Laki-laki Male	Perempuan Female	Jumlah Total	
(1)	(2)	(3)	(4)	(5)
Kecamatan Prajurit Kulon	260	249	509	30.50
Surodinawan	63	71	134	8.03
Prajurit Kulon	57	35	92	5.51
Blooto	44	35	79	4.73
Mentikan	27	34	61	3.65
Kauman	14	21	35	2.10
Pulorejo	55	53	108	6.47
Kecamatan Magersari	383	362	745	44.64
Gunung Gedangan	69	52	121	7.25
Kedundung	97	103	200	11.98
Balongsari	44	45	89	5.33
Gedongan	12	12	24	1.44
Magersari	32	33	65	3.89
Wates	129	117	246	14.74
Kecamatan Kranggan	201	214	415	24.87
Kranggan	72	89	161	9.65
Meri	46	43	89	5.33
Jagalan	16	11	27	1.62
Miji	51	45	96	5.75
Sentanan	7	15	22	1.32
Purwotengah	9	11	20	1.20
Kota Mojokerto	844	825	1,669	100.00

Catatan/Note: Data Tahun 2021

Sumber/Source: Dinas Kependudukan dan Catatan Sipil Kota Mojokerto
Department of Population and Civil Registration Mojokerto Municipality

Tabel 3.1.7 **Jumlah Kematian menurut Kelurahan dan Jenis Kelamin di Kota Mojokerto , 2022**
Table 3.1.7 **Number of Dead by Village and Gender in Mojokerto Municipality, 2022**

Kelurahan Subdistrict	Jenis Kelamin Sex			Persentase Percentage
	Laki-laki Male	Perempuan Female	Jumlah Total	
(1)	(2)	(3)	(4)	(5)
Kecamatan Prajurit Kulon	309	249	558	28.51
Surodinawan	55	51	106	5.42
Prajurit Kulon	74	51	125	6.39
Blooto	39	31	70	3.58
Mentikan	60	50	110	5.62
Kauman	26	27	53	2.71
Pulorejo	55	39	94	4.80
Kecamatan Magersari	451	375	826	42.21
Gunung Gedangan	49	45	94	4.80
Kedundung	120	101	221	11.29
Balongsari	56	49	105	5.37
Gedongan	18	21	39	1.99
Magersari	47	46	93	4.75
Wates	161	113	274	14.00
Kecamatan Kranggan	310	263	573	29.28
Kraggan	111	89	200	10.22
Meri	77	63	140	7.15
Jagalan	29	17	46	2.35
Miji	61	55	116	5.93
Sentanan	17	19	36	1.84
Purwotengah	15	20	35	1.79
Kota Mojokerto	1,070	887	1,957	100.00

Catatan/Note: Data Tahun 2021

Sumber/Source: Dinas Kependudukan dan Catatan Sipil Kota Mojokerto
 Department of Population and Civil Registration Mojokerto Municipality

Tabel
Table 3.1.8

Jumlah Penduduk datang menurut Kelurahan dan Jenis Kelamin di Kota Mojokerto , 2022
Number of Migration Population In by Village and Gender in Mojokerto Municipality, 2022

Kelurahan Subdistrict	Jenis Kelamin Sex			Persentase Percentage
	Laki-laki Male	Perempuan Female	Jumlah Total	
(1)	(2)	(3)	(4)	(5)
Kecamatan Prajurit Kulon	367	376	743	30.17
Surodinawan	98	91	189	7.67
Prajurit Kulon	58	53	111	4.51
Blooto	57	67	124	5.03
Mentikan	51	50	101	4.10
Kauman	30	29	59	2.40
Pulorejo	73	86	159	6.46
Kecamatan Magersari	501	527	1,028	41.74
Gunung Gedangan	74	84	158	6.41
Kedundung	130	119	249	10.11
Balongsari	66	70	136	5.52
Gedongan	21	15	36	1.46
Magersari	49	66	115	4.67
Wates	161	173	334	13.56
Kecamatan Kranggan	355	337	692	28.10
Kraggan	142	127	269	10.92
Meri	92	91	183	7.43
Jagalan	26	27	53	2.15
Miji	75	75	150	6.09
Sentanan	10	6	16	0.65
Purwotengah	10	11	21	0.85
Kota Mojokerto	1,223	1,240	2,463	100.00

Catatan/Note: Data Tahun 2021

Sumber/Source: Dinas Kependudukan dan Catatan Sipil Kota Mojokerto
Department of Population and Civil Registration Mojokerto Municipality

Tabel
Table 3.1.9**Jumlah Penduduk keluar menurut Kelurahan dan Jenis Kelamin di Kota Mojokerto, 2022**
Number of Migration Population Out by Village and Gender in Mojokerto Municipality, 2022

Kelurahan Subdistrict	Jenis Kelamin Sex			Persentase Percentage
	Laki-laki Male	Perempuan Female	Jumlah Total	
(1)	(2)	(3)	(4)	(5)
Kecamatan Prajurit Kulon	283	293	576	25.52
Surodinawan	73	56	129	5.72
Prajurit Kulon	46	69	115	5.10
Blooto	30	33	63	2.79
Mentikan	41	48	89	3.94
Kauman	32	28	60	2.66
Pulorejo	61	59	120	5.32
Kecamatan Magersari	507	505	1,012	44.84
Gunung Gedangan	42	54	96	4.25
Kedundung	131	116	247	10.94
Balongsari	60	51	111	4.92
Gedongan	21	23	44	1.95
Magersari	63	47	110	4.87
Wates	190	214	404	17.90
Kecamatan Kranggan	324	345	669	29.64
Kraggan	125	123	248	10.99
Meri	61	84	145	6.42
Jagalan	23	29	52	2.30
Miji	85	69	154	6.82
Sentanan	13	15	28	1.24
Purwotengah	17	25	42	1.86
Kota Mojokerto	1,114	1,143	2,257	100.00

Catatan/Note: Data Tahun 2021

Sumber/Source: Dinas Kependudukan dan Catatan Sipil Kota Mojokerto
Department of Population and Civil Registration Mojokerto Municipality

Tabel
Table 3.1.10

Banyaknya akte kependudukan diterbitkan menurut jenisnya menurut bulan di Kota Mojokerto, 2022
Number of legal civilization published by month in Mojokerto Municipality, 2022

Bulan Month	Kelahiran Birth		Perkawinan Marriage	Perceraian Divorce	Kematian Death
	Umum General	Dispensasi Dispensation			
(1)	(2)	(3)	(4)	(5)	(6)
Januari	131	95	7	2	158
Februari	108	91	5	1	134
Maret	122	114	4	-	168
April	154	102	-	2	131
Mei	168	58	2	1	100
Juni	139	95	5	2	135
Juli	102	65	2	-	295
Agustus	119	91	6	-	314
September	137	111	4	1	152
Oktober	122	86	10	2	151
November	119	109	4	2	136
Desember	169	102	7	1	139
Jumlah/Total	1.590	1.119	56	14	2.013

Catatan/Note: Data Tahun 2021

Sumber/Source: Dinas Kependudukan dan Catatan Sipil Kota Mojokerto
Department of Population and Civil Registration Mojokerto Municipality

Tabel 3.1.11 Jumlah Keluarga dan Kepala Keluarga tengah tahun menurut Kelurahan dan Jenis Kelamin di Kota Mojokerto, 2022
Table 3.1.11 Number of middle year Family and Head of Family by Village and Gender in Mojokerto Municipality, 2022

Kelurahan Subdistrict	Jenis Kelamin Sex		Jumlah Total
	Laki-laki Male	Perempuan Female	
(1)	(2)	(3)	(4)
Kecamatan Prajurit Kulon	10.972	2.937	13.909
Surodinawan	2.319	529	2.848
Prajurit Kulon	2.128	561	2.689
Blooto	1.918	401	2.319
Mentikan	1.607	591	2.198
Kauman	784	278	1.062
Pulorejo	2.216	577	2.793
Kecamatan Magersari	15.752	4.268	20.020
Gunung Gedangan	2.114	515	2.629
Kedundung	4.260	969	5.229
Balongsari	2.066	626	2.692
Gedongan	599	214	813
Magersari	1.456	512	1.968
Wates	5.257	1.432	6.689
Kecamatan Kranggan	9.760	2.973	12.733
Kranggan	3.456	1.056	4.512
Meri	2.377	565	2.942
Jagalan	754	248	1.002
Miji	2.202	726	2.928
Sentanan	560	221	781
Purwotengah	411	157	568
Kota Mojokerto	36.484	10.178	46.662

Catatan/Note: Data Bulan Juni 2022

Sumber/Source: Dinas Kependudukan dan Catatan Sipil Kota Mojokerto
 Department of Population and Civil Registration Mojokerto Municipality

Tabel
Table 3.1.12

Jumlah Keluarga dan Kepala Keluarga Akhir Tahun menurut Kelurahan dan Jenis Kelamin di Kota Mojokerto, 2022
Number of End year Family and Head of Family by Village and Gender in Mojokerto Municipality, 2022

Kelurahan Subdistrict	Jenis Kelamin Sex		Jumlah Total
	Laki-laki Male	Perempuan Female	
(1)	(2)	(3)	(4)
Kecamatan Prajurit Kulon	11.070	3.000	14.070
Surodinawan	2.359	539	2.898
Prajurit Kulon	2.137	568	2.705
Blooto	1.946	409	2.355
Mentikan	1.609	609	2.218
Kauman	790	277	1.067
Pulorejo	2.229	598	2.827
Kecamatan Magersari	15.828	4.368	20.196
Gunung Gedangan	2.129	534	2.663
Kedundung	4.287	993	5.280
Balongsari	2.069	641	2.710
Gedongan	610	214	824
Magersari	1.464	520	1.984
Wates	5.269	1.466	6.735
Kecamatan Kranggan	9.815	2.974	12.789
Kranggan	3.477	1.050	4.527
Meri	2.399	561	2.960
Jagalan	761	243	1.004
Miji	2.203	735	2.938
Sentanan	564	227	791
Purwotengah	411	158	569
Kota Mojokerto	36.713	10.342	47.055

Catatan/Note: Data Bulan Desember 2022

Sumber/Source: Dinas Kependudukan dan Catatan Sipil Kota Mojokerto
Department of Population and Civil Registration Mojokerto Municipality

Tabel 3.1.13 Jumlah Penduduk menurut Kelurahan dan Status Perkawinan di Kota Mojokerto, 2022
Table 3.1.13 Number of Population by Village and Marriage Status in Mojokerto Municipality, 2022

Kelurahan Subdistrict	Status Perkawinan Marriage Status				Jumlah Total
	Belum Kawin Single	Kawin Marriage	Cerai Hidup Divorce	Cerai Mati Unmarriage	
(1)	(2)	(3)	(4)	(5)	(6)
Kecamatan Prajurit Kulon	19.322	19.489	1.129	2.568	42.508
Surodinawan	4309	4.319	204	423	9.255
Prajurit Kulon	3679	3.724	243	532	8.178
Blooto	3116	3.513	135	359	7.123
Mentikan	2954	2.632	227	497	6.310
Kauman	1435	1.324	89	244	3.092
Pulorejo	3829	3.977	231	513	8.550
Kecamatan Magersari	26.602	28.072	1.561	3.793	60.028
Gunung Gedangan	3425	3.788	227	463	7.903
Kedundung	7143	7.551	382	883	15.959
Balongsari	3533	3.617	231	549	7.930
Gedongan	971	1.019	70	165	2.225
Magersari	2588	2.486	173	409	5.656
Wates	8942	9.611	478	1.324	20.355
Kecamatan Kranggan	17.035	17.183	1.055	2.633	37.906
Kraggan	5918	6.117	349	964	13.348
Meri	4185	4.258	235	535	9.213
Jagalan	1322	1.322	96	201	2.941
Miji	3866	3.853	248	636	8.603
Sentanan	1035	953	70	179	2.237
Purwotengah	709	680	57	118	1.564
Kota Mojokerto	62.959	64.744	3.745	8.994	140.442

Catatan/Note: Data Bulan Juni 2022

Sumber/Source: Dinas Kependudukan dan Catatan Sipil Kota Mojokerto
 Department of Population and Civil Registration Mojokerto Municipality

Tabel 3.1.14
Table

Jumlah Penduduk tengah tahun menurut Kelompok Umur dan Jenis Kelamin di Kota Mojokerto, 2022
Number of Middle year Population by Group Ages and Gender in Mojokerto Municipality, 2022

Kelompok Umur <i>Group Ages</i>	Jenis Kelamin <i>Sex</i>		Jumlah <i>Total</i>
	Laki-laki <i>Male</i>	Perempuan <i>Female</i>	
(1)	(2)	(3)	(4)
0-4	4.959	4.631	9.590
5-9	5.514	5.455	10.969
10-14	5.986	5.881	11.867
15-19	5.800	5.528	11.328
20-24	5.478	5.151	10.629
25-29	5.266	5.282	10.548
30-34	5.178	5.014	10.192
35-39	5.776	5.658	11.434
40-44	5.624	5.605	11.229
45-49	5.082	4.916	9.998
50-54	4.443	4.608	9.051
55-59	3.575	4.063	7.638
60-64	2.925	3.397	6.322
65-69	2.046	2.379	4.425
70-74	1.130	1.337	2.467
75 Ke atas	961	1.794	2.755
Jumlah/Total	69.743	70.699	140.442

Catatan/Note: Data Bulan Juni 2022

Sumber/Source: Dinas Kependudukan dan Catatan Sipil Kota Mojokerto
Department of Population and Civil Registration Mojokerto Municipality

Tabel
Table 3.1.15**Jumlah Penduduk Akhir tahun menurut Kelompok Umur dan Jenis Kelamin di Kota Mojokerto, 2022**
Number of End year Population by Group Ages and Gender in Mojokerto Municipality, 2022

Kelompok Umur <i>Group Ages</i>	Jenis Kelamin <i>Sex</i>		Jumlah <i>Total</i>
	Laki-laki <i>Male</i>	Perempuan <i>Female</i>	
(1)	(2)	(3)	(4)
0-4	3.804	3.648	7.452
5-9	5.494	5.200	10.694
10-14	5.915	5.852	11.767
15-19	5.813	5.665	11.478
20-24	5.730	5.229	10.959
25-29	5.310	5.247	10.557
30-34	5.182	5.086	10.268
35-39	5.487	5.355	10.842
40-44	5.816	5.829	11.645
45-49	5.198	4.975	10.173
50-54	4.595	4.731	9.326
55-59	3.748	4.112	7.860
60-64	3.007	3.612	6.619
65-69	2.351	2.669	5.020
70-74	1.336	1.574	2.910
75 Ke atas	1.151	2.009	3.160
Jumlah/Total	69.937	70.793	140.730

Catatan/Note: Data Bulan Desember 2022

Sumber/Source: Dinas Kependudukan dan Catatan Sipil Kota Mojokerto
Department of Population and Civil Registration Mojokerto Municipality

Tabel
Table 3.1.16

Jumlah Status Kepemilikan KTP Penduduk menurut Kelurahan di Kota Mojokerto, 2022
Number of ID Population Statue by Village in Mojokerto Municipality, 2022

Kelurahan Subdistrict	Status Status			
	Wajib KTP Must Have ID	Sudah Rekam	Belum Rekam	Persentase Percentage
(1)	(2)	(3)	(4)	(5)
Kecamatan Prajurit Kulon	31.069	30.226	843	97,29
Surodinawan	6.591	6.426	165	97,50
Prajurit Kulon	6.033	5.852	181	97,00
Blooto	5.185	5.049	136	97,38
Mentikan	4.752	4.580	172	96,38
Kauman	2.297	2.253	44	98,08
Pulorejo	6.211	6.066	145	97,67
Kecamatan Magersari	45.064	43.946	1.118	97,52
Gunung Gedangan	5.840	5.718	122	97,91
Kedundung	11.817	11.475	342	97,11
Balongsari	5.894	5.720	174	97,05
Gedongan	1.720	1.676	44	97,44
Magersari	4.303	4.189	114	97,35
Wates	15.490	15.168	322	97,92
Kecamatan Kranggan	28.348	27.488	860	96,97
Kranggan	10.004	9.644	360	96,40
Meri	6.796	6.628	168	97,53
Jagalan	2.212	2.148	64	97,11
Miji	6.423	6.235	188	97,07
Sentanan	1.716	1.669	47	97,26
Purwotengah	1.197	1.164	33	97,24
Kota Mojokerto	104.481	101.660	2.821	97,30

Catatan/Note: Data Bulan Juni 2022

Sumber/Source: Dinas Kependudukan dan Catatan Sipil Kota Mojokerto
Department of Population and Civil Registration Mojokerto Municipality

Tabel 3.1.17 Jumlah Status Kepemilikan KIA Penduduk menurut Kelurahan di Kota Mojokerto, 2022
Table 3.1.17 Number of Child ID Population Statue by Village in Mojokerto Municipality, 2022

Kelurahan Subdistrict	Status Status			
	Wajib KIA Must Have ID	Sudah Have	Belum Not Have	Persentase Percentage
(1)	(2)	(3)	(4)	(5)
Kecamatan Prajurit Kulon	11.735	8.892	2.843	75,77
Surodinawan	2.733	2.073	660	75,85
Prajurit Kulon	2.193	1.679	514	76,56
Blooto	1.980	1.484	496	74,95
Mentikan	1.608	1.158	450	72,01
Kauman	811	597	214	73,61
Pulorejo	2.410	1.901	509	78,88
Kecamatan Magersari	15.357	12.080	3.277	78,66
Gunung Gedangan	2.112	1.692	420	80,11
Kedundung	4.251	3.429	822	80,66
Balongsari	2.091	1.693	398	80,97
Gedongan	520	397	123	76,35
Magersari	1.396	1.055	341	75,57
Wates	4.987	3.814	1.173	76,48
Kecamatan Kranggan	9.819	7.481	2.338	76,19
Kraggan	3.423	2.577	846	75,28
Meri	2.503	1.972	531	78,79
Jagalan	748	567	181	75,80
Miji	2.237	1.674	563	74,83
Sentanan	534	389	145	72,85
Purwotengah	374	302	72	80,75
Kota Mojokerto	36.911	28.453	8.458	77,09

Catatan/Note: Data Bulan Juni 2022

Sumber/Source: Dinas Kependudukan dan Catatan Sipil Kota Mojokerto
 Department of Population and Civil Registration Mojokerto Municipality

Tabel
Table 3.1.18

Jumlah Penduduk menurut Kelurahan dan Agama yang dianut di Kota Mojokerto, 2022
Number of Population by Village and Religion in Mojokerto Municipality, 2022

Kelurahan Subdistrict	Agama Religion				
	Islam	Protestan	Katholik	Hindhu	Budha
(1)	(2)	(3)	(4)	(5)	(6)
Kecamatan Prajurit Kulon	40.805	1.246	240	24	183
Surodinawan	8.872	305	50	16	12
Prajurit Kulon	7.869	283	12	3	11
Blooto	7.060	40	23	-	-
Mentikan	5.826	302	92	-	90
Kauman	2.866	105	39	2	70
Pulorejo	8.312	211	24	3	-
Kecamatan Magersari	55.059	3.549	1.053	48	309
Gunung Gedangan	7.560	311	22	5	5
Kedundung	15.435	458	61	1	4
Balongsari	7.483	282	104	-	54
Gedongan	1.752	294	111	1	67
Magersari	4.940	444	206	7	56
Wates	17.889	1.760	549	34	123
Kecamatan Kranggan	34.162	2.548	548	35	592
Kraggan	12.293	821	150	5	74
Meri	8.590	495	103	7	18
Jagalan	2.580	254	53	8	45
Miji	8.113	375	81	12	22
Sentanan	1.434	412	92	3	286
Purwotengah	1.152	191	69	-	147
Kota Mojokerto	130.026	7.343	1.841	107	1.084

Catatan/Note:

Sumber/Source: Kementerian Agama/Ministry of Religious Affairs

3.2 KETENAGAKERJAAN EMPLOYMENT

Tabel 3.2.1 **Jumlah Penduduk Berumur 15 Tahun Keatas Menurut Jenis Kegiatan Selama Seminggu yang Lalu dan Jenis Kelamin di Kota Mojokerto, 2022**
Population Aged 15 Years and Over by Type of Activity During The Previous Week and Sex in Mojokerto Municipality, 2022

Kegiatan Utama <i>Main Activity</i>	Jenis Kelamin/Sex		
	Laki-Laki <i>Male</i>	Perempuan <i>Female</i>	Laki-Laki+ Perempuan <i>Male+Female</i>
(1)	(2)	(3)	(4)
I. Angkatan Kerja/<i>Economically Active</i>	41.857	30.505	72.362
1. Bekerja/ <i>Working</i>	39.375	29.330	68.705
2. Pengangguran Terbuka/ <i>Unemployment</i>	2.482	1.175	3.657
II. Bukan Angkatan Kerja/<i>Not Economically Active</i>	8.870	23.018	31.888
Jumlah/<i>Total</i>	50.727	53.523	104.250

Catatan/*Note:*

Sumber/*Source:* BPS, Survei Angkatan Kerja Nasional (Sakernas) Agustus/BPS-Statistics Indonesia, August National Labor Force Survey

Tabel
Table 3.2.2

Penduduk Berumur 15 Tahun ke Atas Menurut Pendidikan Tertinggi yang Ditamatkan dan Jenis Kegiatan Selama Seminggu yang Lalu di Kota Mojokerto, 2022
Population 15 Years of Age and Over by Educational Attainment and Type of Activity During the Previous Week in Mojokerto Municipality, 2022

Pendidikan Tertinggi yang Ditamatkan ¹ <i>Educational Attainment¹</i>	Angkatan Kerja/ <i>Economically Active</i>			Persentase Bekerja terhadap Angkatan Kerja <i>Percentage of Working to Economically Active</i>
	Bekerja <i>Working</i>	Pengangguran ² <i>Unemployment²</i>	Jumlah Angkatan Kerja <i>Total of Economically Active</i>	
(1)	(2)	(3)	(4)	(5)
0	10.794	432	11.226	96,15
1	10.202	570	10.772	94,71
2	15.572	1.362	16.934	91,96
3	17.698	961	18.659	94,85
4	2.053	114	2.167	94,74
5	12.386	218	12.604	98,27
Jumlah/Total	68.705	3.657	72.362	94,95

Catatan/Note: ¹ 0. ≤ Sekolah Dasar (SD)/≤ *Primary School*
 1. Sekolah Menengah Pertama/*Junior High School*
 2. Sekolah Menengah Atas/*Senior High School*
 3. Sekolah Menengah Kejuruan/*Vocational School*
 4. Diploma/*Bachelor*
 5. Universitas/*University*

Sumber/Source: BPS, Survei Angkatan Kerja Nasional (Sakernas) Agustus/BPS-Statistics Indonesia, August National Labor Force Survey

Tabel
Table 3.2.3

Penduduk Berumur 15 Tahun Ke Atas yang Bekerja Selama Seminggu yang Lalu Menurut Status Pekerjaan Utama dan Jenis Kelamin di Kota Mojokerto, 2022
Population 15 Years of Age and Over who Worked During The Previous Week by Main Employment Status and Sex in Mojokerto Municipality, 2022

Status Pekerjaan Utama Main Employment Status	Laki-Laki Male	Perempuan Female	Jumlah Total
(1)	(2)	(3)	(4)
Berusaha sendiri <i>Own account worker</i>	7.436	7.571	15.007
Berusaha dibantu buruh tidak tetap/buruh tidak dibayar <i>Employer assisted by temporary worker/unpaid worker</i>	3.237	3.137	6.374
Berusaha dibantu buruh tetap/buruh dibayar <i>Employer assisted by permanent worker/paid worker</i>	2.609	628	3.237
Buruh/Karyawan/Pegawai/ <i>Employee</i>	23.286	13.565	36.851
Pekerja bebas <i>Casual worker</i>	1.087	292	1.379
Pekerja keluarga/tak dibayar <i>Family worker/unpaid worker</i>	1.720	4.137	5.857
Jumlah/Total	39.375	29.330	68.705

Catatan/Note: ...

Sumber/Source: BPS, Survei Angkatan Kerja Nasional (Sakernas) Agustus/BPS-Statistics Indonesia, August National Labor Force Survey

Tabel
Table 3.2.4

Jumlah pencari kerja terdaftar menurut pendidikan tertinggi yang Ditamatkan dan Jenis kelamin di Kota Mojokerto, 2022
Number registered job seeker by educational attainment and gender in Mojokerto Municipality, 2022

Pendidikan Tertinggi yang Ditamatkan <i>Educational Attainment</i>	Jenis Kelamin/Sex		
	Laki-Laki <i>Male</i>	Perempuan <i>Female</i>	Jumlah <i>Total</i>
(1)	(2)	(3)	(4)
Tidak/Belum Pernah Sekolah/ <i>No Schooling</i>	-	-	-
Tidak/Belum Tamat SD/ <i>Not Yet Completed Primary School</i>	-	-	-
Sekolah Dasar/ <i>Primary School</i>	-	-	-
Sekolah Menengah Pertama/ <i>Junior High School</i>	-	-	-
Sekolah Menengah Atas/ <i>Senior High School</i>	56	111	167
Sekolah Menengah Atas Kejuruan/ <i>Vocational Senior High School</i>	201	165	366
Diploma I/II/III/Akademi/ <i>Diploma I/II/III/Academy</i>	9	12	21
Universitas/ <i>University</i>	13	23	36
Jumlah/Total	279	311	590

Catatan/Note:

Sumber/Source: Dinas Penanaman Modal Pelayanan Terpadu Satu Pintu dan Tenaga Kerja Kota Mojokerto/*Investment-Single Submission and Employee Service of Mojokerto Municipality*

Tabel
Table 3.2.5**Jumlah lowongan kerja terdaftar menurut lapangan usaha di Kota Mojokerto, 2022**
Number registered job vacancies by bussines field in Mojokerto Municipality, 2022

Lapangan Usaha <i>Bussines Field</i>	Jumlah <i>Total</i>
(1)	(2)
Pertanian, Kehutanan, Perburuan dan perikanan <i>Farm, Forestry, Hunt and Fishery</i>	-
Pertambangan dan Penggalian <i>Mine</i>	-
Industri Pengolahan <i>Manufacture Industry</i>	131
Listrik, Gas dan Air Minum <i>Energy, Gas and Water</i>	-
Konstruksi dan Bangunan <i>Contruction</i>	-
Perdagangan dan Rumah Makan <i>Sales and Akomodation</i>	294
Angkutan dan Komunikasi <i>Transportation and Communication</i>	14
Lembaga Keuangan <i>Finance</i>	88
Jasa Kemasyarakatan Sosial dan Perseorangan / <i>Public Service</i>	15
Jumlah/Total	542

Catatan/Note:

Sumber/Source: Dinas Penanaman Modal Pelayanan Terpadu Satu Pintu dan Tenaga Kerja Kota Mojokerto/*Investment-Single Submission and Employee Service of Mojokerto Municipality*

Tabel 3.2.6
Table

Jumlah lowongan kerja terdaftar menurut pendidikan tertinggi yang Ditamatkan dan Jenis kelamin di Kota Mojokerto, 2022
Number registered job vacancies by educational attainment and gender in Mojokerto Municipality, 2022

Pendidikan Tertinggi yang Ditamatkan <i>Educational Attainment</i>	Jenis Kelamin/Sex		
	Laki-Laki <i>Male</i>	Perempuan <i>Female</i>	Jumlah <i>Total</i>
(1)	(2)	(3)	(4)
Tidak/Belum Pernah Sekolah/ No Schooling	-	-	-
Tidak/Belum Tamat SD/ Not Yet Completed Primary School	-	-	-
Sekolah Dasar/Primary School	-	-	-
Sekolah Menengah Pertama/ Junior High School	-	-	-
Sekolah Menengah Atas/ Senior High School	39	51	90
Sekolah Menengah Atas Kejuruan/ Vocational Senior High School	215	176	391
Diploma I/II/III/Akademi/ Diploma I/II/III/Academy	14	10	24
Universitas/University	16	21	37
Jumlah/Total	284	258	542

Catatan/Note:

Sumber/Source: Dinas Penanaman Modal Pelayanan Terpadu Satu Pintu dan Tenaga Kerja Kota Mojokerto/*Investment-Single Submission and Employee Service of Mojokerto Municipality*

Tabel
Table 3.2.7

Jumlah penempatan pencari kerja terdaftar menurut pendidikan tertinggi yang Ditamatkan dan Jenis kelamin di Kota Mojokerto, 2022
Number placement of registered job seeker by educational attainment and gender in Mojokerto Municipality, 2022

Pendidikan Tertinggi yang Ditamatkan <i>Educational Attainment</i>	Jenis Kelamin/Sex		
	Laki-Laki <i>Male</i>	Perempuan <i>Female</i>	Jumlah <i>Total</i>
(1)	(2)	(3)	(4)
Tidak/Belum Pernah Sekolah/ No Schooling	-	-	-
Tidak/Belum Tamat SD/ Not Yet Completed Primary School	-	-	-
Sekolah Dasar/Primary School	-	-	-
Sekolah Menengah Pertama/ Junior High School	-	-	-
Sekolah Menengah Atas/ Senior High School	15	25	40
Sekolah Menengah Atas Kejuruan/ Vocational Senior High School	178	144	322
Diploma I/II/III/Akademi/ Diploma I/II/III/Academy	3	3	6
Universitas/University	4	6	10
Jumlah/Total	200	178	378

Catatan/Note:

Sumber/Source: Dinas Penanaman Modal Pelayanan Terpadu Satu Pintu dan Tenaga Kerja Kota Mojokerto/*Investment-Single Submission and Employee Service of Mojokerto Municipality*

Tabel
Table 3.2.8

Jumlah penghapusan pencari kerja terdaftar menurut pendidikan tertinggi yang Ditamatkan dan Jenis kelamin di Kota Mojokerto, 2022
Number erased of registered job seeker by educational attainment and gender in Mojokerto Municipality, 2022

Pendidikan Tertinggi yang Ditamatkan <i>Educational Attainment</i>	Jenis Kelamin/Sex		
	Laki-Laki <i>Male</i>	Perempuan <i>Female</i>	Jumlah <i>Total</i>
(1)	(2)	(3)	(4)
Tidak/Belum Pernah Sekolah/ No Schooling	-	-	-
Tidak/Belum Tamat SD/ Not Yet Completed Primary School	-	-	-
Sekolah Dasar/Primary School	-	-	-
Sekolah Menengah Pertama/ Junior High School	-	-	-
Sekolah Menengah Atas/ Senior High School	50	30	80
Sekolah Menengah Atas Kejuruan/ Vocational Senior High School	50	30	80
Diploma I/II/III/Akademi/ Diploma I/II/III/Academy	-	-	-
Universitas/University	33	19	52
Jumlah/Total	133	79	212

Catatan/Note:

Sumber/Source: Dinas Penanaman Modal Pelayanan Terpadu Satu Pintu dan Tenaga Kerja Kota Mojokerto/*Investment-Single Submission and Employee Service of Mojokerto Municipality*

Tabel
Table 3.2.9**Jumlah penghapusan lowongan kerja terdaftar menurut pendidikan tertinggi yang Ditamatkan dan Jenis kelamin di Kota Mojokerto, 2022****Number erased of registered job vacancies by educational attainment and gender in Mojokerto Municipality, 2022**

Pendidikan Tertinggi yang Ditamatkan <i>Educational Attainment</i>	Jenis Kelamin/Sex		
	Laki-Laki <i>Male</i>	Perempuan <i>Female</i>	Jumlah <i>Total</i>
(1)	(2)	(3)	(4)
Tidak/Belum Pernah Sekolah/ No Schooling	-	-	-
Tidak/Belum Tamat SD/ Not Yet Completed Primary School	-	-	-
Sekolah Dasar/Primary School	-	-	-
Sekolah Menengah Pertama/ Junior High School	-	-	-
Sekolah Menengah Atas/ Senior High School	24	26	50
Sekolah Menengah Atas Kejuruan/ Vocational Senior High School	37	32	69
Diploma I/II/III/Akademi/ Diploma I/II/III/Academy	11	7	18
Universitas/University	12	15	27
Jumlah/Total	84	80	164

Catatan/Note:

Sumber/Source: Dinas Penanaman Modal Pelayanan Terpadu Satu Pintu dan Tenaga Kerja Kota Mojokerto/*Investment-Single Submission and Employee Service of Mojokerto Municipality*

Tabel
Table 3.2.10

Jumlah lowongan kerja yang terpenuhi menurut lapangan usaha dan Jenis kelamin di Kota Mojokerto, 2021-2022
Number fulfilled job vacancies by bussines field and gender in Mojokerto Municipality, 2021-2022

Lapangan Usaha <i>Bussines Field</i>	Tahun/Year	
	2021	2022
(1)	(2)	(3)
Pertanian, Kehutanan, Perburuan dan perikanan <i>Farm, Forestry, Hunt and Fishery</i>	58	0
Pertambangan dan Penggalian <i>Mine</i>	-	-
Industri Pengolahan <i>Manufacture Industry</i>	602	212
Listrik, Gas dan Air Minum <i>Energy, Gas and Water</i>	14	0
Konstruksi dan Bangunan <i>Contruction</i>	-	-
Perdagangan dan Rumah Makan <i>Sales and Akomodation</i>	228	110
Angkutan dan Komunikasi <i>Transportation and Communication</i>	237	6
Lembaga Keuangan <i>Finance</i>	223	40
Jasa Kemasyarakatan Sosial dan Perseorangan / <i>Public Service</i>	36	10
Jumlah/Total	1398	378

Catatan/Note:

Sumber/Source: Dinas Penanaman Modal Pelayanan Terpadu Satu Pintu dan Tenaga Kerja Kota Mojokerto/*Investment-Single Submission and Employee Service of Mojokerto Municipality*

Tabel 3.2.11 **Perkembangan ketenagakerjaan menurut jenis kelamin di Kota Mojokerto, 2022**
Table 3.2.11 **Employment evaluation by gender in Mojokerto Municipality, 2022**

Uraian <i>Essay</i>	Jenis Kelamin/Sex		
	Laki-Laki <i>Male</i>	Perempuan <i>Female</i>	Jumlah <i>Total</i>
(1)	(2)	(3)	(4)
Pencari Kerja <i>Job Seeker</i>	279	311	590
Penempatan Pencari Kerja <i>Placement Job Seeker</i>	200	178	378
Penghapusan Pencari Kerja <i>Erased placement Job Seeker</i>	133	79	212
Belum Ditempatkan <i>Not yet placement Job Seeker</i>	79	133	212
Lowongan Kerja <i>Job Vacancies</i>	284	258	542
Lowongan Kerja Dipenuhi <i>Fullfilled Job Vacancies</i>	200	178	378
Penghapusan Lowongan Kerja <i>Erased Job Vacancies</i>	84	80	164
Sisa Lowongan Kerja <i>Open Job Vacancies</i>	-	-	-

Catatan/Note:

Sumber/Source: Dinas Penanaman Modal Pelayanan Terpadu Satu Pintu dan Tenaga Kerja Kota Mojokerto/*Investment-Single Submission and Employee Service of Mojokerto Municipality*



04

SOSIAL DAN KESEJAHTERAAN RAKYAT

SOCIAL AND WELFARE



Jumlah FasKes

Rumah Sakit : 6

Puskesmas : 6

Klinik : 20

Jumlah FasDik

SD : 59 SMP : 19

TK : 64 SMA : 11



PENJELASAN TEKNIS

1. Tidak/belum pernah sekolah adalah mereka yang tidak pernah atau belum pernah terdaftar dan tidak pernah atau belum pernah aktif mengikuti pendidikan di suatu jenjang pendidikan formal. Termasuk juga yang tamat/belum tamat taman kanak-kanak tetapi tidak melanjutkan ke sekolah dasar.
2. Masih bersekolah adalah mereka yang terdaftar dan aktif mengikuti pendidikan formal dan nonformal (Paket A, B, atau C), baik pendidikan dasar, menengah maupun pendidikan tinggi. Bagi mahasiswa yang sedang cuti dianggap masih bersekolah.
3. Tidak bersekolah lagi adalah mereka yang pernah terdaftar dan aktif mengikuti pendidikan di suatu jenjang pendidikan formal dan nonformal (Paket A, B, atau C), tetapi pada saat pencacahan tidak lagi terdaftar dan tidak aktif mengikuti pendidikan.
4. Tamat sekolah adalah menyelesaikan pelajaran yang ditandai dengan lulus ujian akhir pada kelas atau tingkat terakhir suatu jenjang pendidikan di sekolah negeri maupun swasta dengan mendapatkan tanda tamat belajar/ijazah. Seseorang yang belum mengikuti pelajaran pada kelas tertinggi tetapi telah mengikuti ujian akhir dan lulus dianggap tamat sekolah.

TECHNICAL NOTES

1. *Not/never attending school is someone who has never attended or never been registered in a formal education, such as primary, secondary, and tertiary education. Those who just completed kindergarten are considered as never attended school.*
2. *Attending school is someone who is currently attending primary, secondary, or tertiary education, including package A, package B, or package C. College student who postpones his/her study is considered as attending school.*
3. *Not attending school anymore is someone who had enrolled and participated in formal and non-formal education in the past including package A, package B, or package C, but currently does not attend school.*
4. *Completed particular level of education is someone who has completed particular level of education in private or public school and accepting graduation certificate. Someone who has never attended the highest grade but passed the final exam is considered as completed particular level of education.*

5. Dapat membaca dan menulis artinya dapat membaca dan menulis kata-kata/kalimat sederhana dengan suatu aksara tertentu.
 6. Jalur Pendidikan di Indonesia terdiri atas 1) pendidikan formal, 2) pendidikan nonformal, dan 3) pendidikan informal yang ketiganya dapat saling melengkapi dan memperkaya (Undang-Undang No. 20 Tahun 2013 tentang Sistem Pendidikan Nasional).
 7. Jenjang Pendidikan Formal terdiri atas pendidikan dasar, pendidikan menengah, dan pendidikan tinggi. Jenis pendidikan yang diajarkan mencakup pendidikan umum, kejuruan, akademik, profesi, vokasi, keagamaan, dan khusus.
 - a. Pendidikan Dasar berbentuk Sekolah Dasar (SD) dan Madrasah Ibtidaiyah (MI) atau bentuk lain yang sederajat serta Sekolah Menengah Pertama (SMP) dan Madrasah Tsanawiyah (MTs), atau bentuk lain yang sederajat.
 - b. Pendidikan Menengah berbentuk Sekolah Menengah Atas (SMA), Madrasah Aliyah (MA), Sekolah Menengah Kejuruan (SMK), dan Madrasah Aliyah Kejuruan (MAK), atau bentuk lain yang sederajat.
 - c. Pendidikan Tinggi merupakan jenjang pendidikan setelah pendidikan menengah yang mencakup program pendidikan diploma, sarjana, magister, spesialis, dan doktor yang
-
5. *Able to read and write is the ability to read and write at least a simple sentence in any letter of alphabets.*
 6. *The Education System in Indonesia consists of 1) a formal education, 2) non-formal education, and 3) informal education that all three can be complementary and enriching (Law No. 20 Year 2013 about The National Education System).*
 7. *The Formal Education Level consists of primary education, secondary education, and high education. The kind of education that taught consists of general education, vocational, academic, professional, religious, and specific education.*
 - a. *The Primary Education consists of Elementary School and Islamic Elementary School or other equivalent forms and Junior High School and MTs, or other equivalent forms.*
 - b. *The Secondary Education consists of the senior high school, MA, Vocational School, and Vocational Madrasah Aliyah, or other equivalent forms.*
 - c. *The High Education consists of the education level after the secondary education that consists of diplomas, bachelor, master, specialist, and doctoral degrees that are held by the college. The colleges can be academy, polytechnic, high school, institute, or university.*

diselenggarakan oleh perguruan tinggi. Perguruan tinggi dapat berbentuk akademi, politeknik, sekolah tinggi, institut, atau universitas.

8. Rumah Sakit adalah tempat pemeriksaan dan perawatan kesehatan, biasanya berada di bawah pengawasan dokter/tenaga medis, yang melayani penderita yang sakit untuk berobat rawat jalan atau rawat inap.
 9. Rumah Sakit Bersalin adalah rumah sakit khusus untuk persalinan, dilengkapi pelayanan spesialis pemeriksaan kehamilan, persalinan, rawat inap dan rawat jalan ibu dan anak yang berada di bawah pengawasan dokter spesialis kandungan.
 10. Rumah Bersalin adalah sarana pelayanan kesehatan dengan izin sebagai rumah bersalin, dilengkapi pelayanan pemeriksaan kehamilan, persalinan serta pemeriksaan ibu dan anak yang berada di bawah pengawasan bidan senior.
 11. Poliklinik adalah sarana kesehatan yang dipakai untuk pelayanan berobat jalan, biasanya berada di bawah pengawasan dokter/tenaga medis.
 12. Puskesmas (Pusat Kesehatan Masyarakat) adalah unit pelaksana teknis dinas kesehatan Kota/kota yang mempunyai fungsi utama sebagai penyelenggara pelayanan kesehatan tingkat
8. *Hospital is a place for health check, usually controlled/supervised by doctors/medical personnel to serve the ill patients to get outpatient or inpatient treatment services.*
 9. *Maternity Hospital is a specialized hospital for childbirth, has specialist inspection service to pregnancy, childbirth, hospitalization and outpatient for mothers and children that is under the supervision of an obstetrician.*
 10. *Maternity House is health care facility with a license as a maternity house, equipped with prenatal care, childbirth and examination of mothers and children which is under the supervision of a senior midwife.*
 11. *Polyclinic is a health facility in which to get outpatient services, usually under the control of doctor/medical personnel.*
 12. *Public Health Center is technical implementation unit of Municipality health department that have the primary function as a first-level health care providers. The working area standard of*

pertama. Wilayah kerja puskesmas maksimal adalah satu kecamatan dan untuk dapat menjangkau wilayah kerjanya, puskesmas mempunyai jaringan pelayanan yang meliputi unit Puskesmas Pembantu (Pustu), unit Puskesmas Keliling (Puskel), dan unit bidan desa/komunitas (Peraturan Menteri Kesehatan RI No. 75 Tahun 2014 Tentang Pusat Kesehatan Masyarakat).

13. Apotek adalah suatu tempat tertentu yang digunakan untuk melakukan pekerjaan kefarmasian, dan penyaluran/penjualan obat atau bahan farmasi dan perbekalan kesehatan lainnya kepada masyarakat yang dikelola oleh tenaga apoteker (Peraturan Menteri Kesehatan RI No. 1332 Tahun 2002 Tentang Perubahan Atas Peraturan Menteri Kesehatan RI No. 922/MENKES/PER/X/1993 Tentang Ketentuan dan Tata Cara Pemberian Izin Apotek).
14. Imunisasi adalah memasukkan kuman atau racun penyakit tertentu yang sudah dilemahkan (vaksin) ke dalam tubuh dengan cara disuntik atau diminum (diteteskan dalam mulut) dengan maksud agar terjadi kekebalan tubuh terhadap penyakit tersebut.
15. Keluhan kesehatan adalah keadaan seseorang yang mengalami gangguan kesehatan atau kejiwaan, baik karena penyakit akut, penyakit kronis,

public health center is one district and to reach their working areas, public health centers have a service network covering subsidiary of public health center, mobile public health center units, and midwife units (Regulation of the Minister of Health of Indonesia Number 75 Year 2014 about Public Health Center).

13. *Pharmacy is a specific place that is used for pharmaceutical jobs, and distribution/sale of drugs/ pharmaceuticals and other medical supplies to people that are administered by trained pharmacist (Regulation of the Minister of Health of Indonesia Number 1332 Year 2002 about the Changes of Regulation of the Minister of Health of Indonesia Number 922/MENKES/PER/X/1993 about Pro-vision and Procedures for Administration of Licensed Pharmacies).*
14. *Immunization is putting enervated microbe of a certain disease into human body by injection or drinking (dropping into mouth) to make the body immune to that disease.*
15. *Health complaint is a condition where a person has health or mental problems because of acute illness, chronically illness, accident, crimes, or others.*

- kecelakaan, kriminal, atau hal lain.
16. Mengobati sendiri adalah upaya oleh anggota rumah tangga/keluarga dengan melakukan pengobatan sendiri tanpa datang ke tempat fasilitas kesehatan atau memanggil dokter/petugas kesehatan ke rumahnya (misal minum obat modern, jamu, kerokan, kompres, kop, pijat) agar sembuh atau menjadi lebih ringan keluhan kesehatannya.
 17. Angka penemuan kasus tuberkulosis adalah jumlah kasus baru tuberkulosis (TB) dan kasus TB yang didiagnosis kambuh yang diobati dalam program penanggulangan TB nasional dan dilaporkan kepada WHO, dibagi dengan perkiraan WHO terhadap jumlah kasus insiden tuberkulosis pada tahun yang sama, dinyatakan sebagai persentase.
 18. Angka keberhasilan pengobatan tuberkulosis smear positive/Basil Tahan Asam (BTA) positif adalah proporsi (dinyatakan sebagai persentase) kasus TB BTA positif yang terdaftar di bawah program pengendalian TB nasional pada tahun tertentu yang dinyatakan berhasil menyelesaikan pengobatan. Dengan atau tanpa bukti bakteriologi keberhasilan ("sembuh" dan "menyelesaikan pengobatan" masing-masing).
 19. Kasus kumulatif AIDS adalah kumulatif kasus AIDS sampai dengan referensi waktu tertentu.
 16. *Self treatment is an effort of household members/family to have a health treatment by themselves without visiting health facilities or a doctor/health personnel (for instance, by taking modern medicine, herb medicine, chief with a coin, compress, cupping suction, massage) in order to recover from illness or reduce the health complaint.*
 17. *The case detection rate for all forms of tuberculosis is the number of new and replase tuberculosis cases diagnosed and treated in national tuberculosis control programmes and notified to WHO, divided by WHO's estimate of the number of incident tuberculosis cases for the same year, expressed as a percentage.*
 18. *The treatment success rate for new pulmonary smear-positive tuberculosis cases is the proportion (expressed as a percentage) of new smear-positive tuberculosis cases registered under a national tuberculosis control programme in a given year that succesfully completed treatment. With or without bacteriological evidence of succes ("cured" and "treatment completed" respectively).*
 19. *Cummulative AIDS case is cummulative AIDS cases with reference to a particular time.*

20. BCG (*Bacillus Calmette Guerin*) merupakan vaksinasi untuk mencegah penyakit TBC, diberikan pada bayi baru lahir atau anak, dengan suntikan pada kulit pangkal lengan atas. Bekas suntikan kemudian akan membentuk tonjolan kecil jaringan parut pada kulit lengan atas. Suntikan BCG diberikan kepada anak sebanyak 1 kali.
21. DPT (*Difteri, Pertusis, Tetanus*) merupakan vaksin untuk mencegah penyakit Difteri, Pertusis, dan Tetanus yang diberikan pada bayi berumur 3 bulan ke atas, dengan suntikan pada paha, diulang 1 bulan dan 2 bulan kemudian, sehingga suntikan imunisasi DPT lengkap pada balita berjumlah 3 kali (kadang-kadang selang waktu antar suntikan bisa lebih dari 1 bulan).
22. Luas lantai adalah luas lantai yang ditempati dan digunakan untuk keperluan sehari-hari (sebatas atap).
23. Air leding adalah sumber air yang berasal dari air yang telah melalui proses penjernihan dan penyehatan sebelum dialirkan kepada konsumen melalui instalasi berupa saluran air. Sumber air ini biasanya diusahakan oleh PAM/PDAM/BPAM. Termasuk dalam hal ini air leding yang didapat secara eceran.
20. BCG (*Bacillus Calmette Guerin*) is a vaccine to prevent TBC disease, given to newborns or children, by injection at the base of the skin of the upper arm. Injection site will form little bumps of scar tissue in the skin of the upper arm. BCG injections given to children 1 times.
21. DPT (*Diphtheria, Pertussis, Tetanus*) is a vaccine to prevent the diphtheria, pertussis, and tetanus disease, given to infants aged 3 months and above, with a shot in the thigh, repeated one month and two months later, so that the complete DPT immunization shots at toddler totaling 3 times (sometimes the time interval between injections can be more than 1 month).
22. Floor area is the total area which is occupied and utilized daily.
23. Pipe water is a water source that comes from water that has been through a process of purification and sanitation before distribute to consumers through an instalation of water lines. This water source is usually distributed by PAM/PDAM/BPAM. This include a pipe water that sold at retail.

24. Sumur terlindung adalah air yang berasal dari dalam tanah yang digali dan lingkaran sumur tersebut dilindungi oleh tembok paling sedikit 0,8 meter di atas tanah dan 3 meter ke bawah tanah, serta ada lantai semen sejauh 1 meter dari lingkaran sumur.
 25. Status penguasaan bangunan tempat tinggal milik sendiri adalah jika tempat tinggal tersebut pada waktu pencacahan betul-betul sudah milik kepala rumah tangga atau salah seorang anggota rumah tangga. Rumah yang dibeli secara angsuran melalui kredit bank atau rumah dengan status sewa beli dianggap rumah milik sendiri.
 26. Peristiwa tindak pidana yang dilaporkan ialah setiap peristiwa yang diterima kepolisian dari laporan masyarakat, atau peristiwa dimana pelakunya tertangkap tangan oleh kepolisian.
 27. Jumlah tindak pidana menggambarkan jumlah kasus tindak pidana yang terjadi pada kurun waktu tertentu.
 28. Resiko penduduk terjadi tindak pidana per 100.000 penduduk
 29. Resiko penduduk terjadi tindak pidana per 100.000 penduduk mengindikasikan peluang penduduk berisiko terkena tindak pidana. Biasanya dinyatakan dalam setiap 100.000 penduduk.
 30. Selang waktu terjadi tindak pidana tahun t mengindikasikan
24. *Protected wells is water that comes from the soil were excavated and the circumference of the well was protected by walls at least 0.8 meters above ground and 3 meters underground, and cement floor as far as 1 meter from the well circumference.*
 25. *Own ownership property status is a status of dwelling occupied belongs to the head of household or one of the household member. Houses bought through bank credit or houses with leasing status were also categorized as an own property.*
 26. *Reported crime incidence includes all criminal cases reported and received by police office, and all crimes caught by police.*
 27. *Crime total refers to the number of criminal cases occurring during a given period.*
 28. *Number of criminal cases year t / (Total population year t) \times 100.000*
 29. *Crime rate indicates the probability of population exposed to risk of crime, expressed in every 100,000 people*
 30. *Crime clock indicates the time interval of occurrence between one*

selang waktu terjadinya satu tindak kejahatan dengan kejahatan yang lain.

31. Persentase penyelesaian peristiwa tindak pidana menyatakan persentase penyelesaian tindak pidana oleh polisi. Suatu tindak pidana dinyatakan sebagai kasus yang selesai di tingkat kepolisian, apabila: 1. berkas perkaranya sudah siap untuk diserahkan atau telah diserahkan kepada kejaksaan; 2. dalam hal delik aduan, pengaduannya dicabut dalam tenggang waktu yang telah ditentukan menurut undang-undang; 3. telah diselesaikan oleh kepolisian berdasarkan azas *plichtmatigheid* (kewajiban berdasarkan kewenangan hukum); 4. kasus yang dimaksud tidak termasuk kompetensi kepolisian 5. tersangka meninggal dunia; 6. kasus kadaluwarsa.
32. Bencana Alam adalah peristiwa atau serangkaian peristiwa yang mengancam dan mengganggu kehidupan / penghidupan masyarakat yang disebabkan oleh faktor alam antara lain berupa gempa bumi, tsunami, gunung meletus, banjir, kekeringan, angin topan, dan tanah longsor sehingga mengakibatkan kerugian materi maupun non-materi.
33. Korban meninggal adalah orang yang dilaporkan tewas atau *crime to another crime*.
31. *Crime clearance rate refers to percentage of crime clearance by police. A criminal case is categorized as a cleared case by police, if: All documents are ready to submit or already submitted to justice court; In the case of attense that warrants complaint, the complaint was withdraw within a given period state in the law; he case was cleared by police based on the principle of plichmatigheid (obligation on the basis of law outhority); The case was not the responsibility of police office; The suspect died; The case was out of date.*
32. *Natural Disaster is an event or series of events that threaten and disrupt the lives and livelihoods caused by natural factors such as: earthquake, tsunami, volcanic eruption, flood, flash flood, drought, typhoon/ cyclone, and landslide so it can lead to result in loss of material and non-material.*
33. *Fatality is a person reported killed or death in the wake of a disaster.*

- meninggal dunia akibat bencana.
34. Korban hilang adalah orang yang dilaporkan hilang atau tidak ditemukan atau tidak diketahui keberadaannya setelah terjadi bencana.
 35. Korban luka/sakit adalah orang yang mengalami luka-luka atau sakit, dalam keadaan luka ringan, luka sedang maupun luka parah/berat, baik yang berobat jalan maupun rawat inap.
 36. Rusak Berat adalah kriteria kerusakan yang mengakibatkan bangunan roboh atau sebagian besar komponen struktur rusak.
 37. Rusak sedang adalah kriteria kerusakan yang mengakibatkan sebagian kecil komponen struktur rusak, dan komponen penunjang rusak namun bangunan masih tetap berdiri.
 38. Rusak ringan adalah kriteria kerusakan yang mengakibatkan sebagian komponen struktur retak (struktur masih bisa digunakan) dan bangunan masih tetap berdiri.
 39. Untuk mengukur kemiskinan, BPS menggunakan konsep kemampuan memenuhi kebutuhan dasar (basic needs approach). Dengan pendekatan ini, kemiskinan dipandang sebagai ketidakmampuan dari sisi ekonomi untuk memenuhi kebutuhan dasar makanan dan bukan makanan yang diukur dari sisi pengeluaran. Metode yang digunakan adalah menghitung
 34. *Missing person is a person reported missing or who cannot be located or who cannot be accounted for in the wake of a disaster.*
 35. *Casualty is a person suffering injury or illness, in a state of light injury, moderate injury, or heavy injury, which is undergoing treatment as either an outpatient or inpatient.*
 36. *Severely damaged is the criteria of damage that resulted most buildings collapsed or damaged its structural components.*
 37. *Damaged is the criteria of damage that resulted defective fraction of structural components and supporting components damaged, but the building still stands.*
 38. *Lightly damaged is the criteria of damage that resulted partially cracked structural components, but the structure still can be used and the building still stands.*
 39. *To measure poverty, BPS-Statistics Indonesia has used the concept of basic needs approach. Therefore, poverty is viewed as economic inability to fulfill food and non-food basic needs which are measured by consumption/expenditure. The method used is calculating poverty line, which consists of two components that are Food Poverty Line (FPL) and Non-Food Poverty Line (NFPL). The poverty line was*

Garis Kemiskinan (GK), yang terdiri dari dua komponen yaitu Garis Kemiskinan Makanan (GKM) dan Garis Kemiskinan Non-Makanan (GKNM). Penghitungan Garis Kemiskinan dilakukan secara terpisah untuk daerah perkotaan dan perdesaan.

40. Penduduk miskin adalah penduduk yang memiliki rata-rata pengeluaran per kapita per bulan di bawah Garis Kemiskinan.
 41. Garis Kemiskinan Makanan (GKM) merupakan nilai pengeluaran kebutuhan minimum makanan yang disetarakan dengan 2.100 kkalori per kapita per hari. Garis Kemiskinan Non-Makanan (GKNM) adalah kebutuhan minimum untuk perumahan, sandang, pendidikan, kesehatan, dan kebutuhan dasar lainnya.
 42. Head Count Index (HCI-P0) adalah persentase penduduk miskin yang berada di bawah Garis Kemiskinan (GK).
 43. Indeks Kedalaman Kemiskinan (PovertyGapIndex-P1) merupakan ukuran rata-rata kesenjangan pengeluaran masing-masing penduduk miskin terhadap garis kemiskinan. Semakin tinggi nilai indeks, semakin jauh rata-rata pengeluaran penduduk dari garis kemiskinan.
 44. Indeks Keparahan Kemiskinan (Poverty Severity Index-P2) memberikan gambaran mengenai penyebaran pengeluaran di antara penduduk miskin. Semakin
- calculated separately for urban and rural areas.*
40. *A person whose expenditure per capita per month is below the poverty line is considered to be poor.*
 41. *The Food Poverty Line refers to the daily minimum requirement of 2,100 kcal per capita per day. The Non-Food Poverty Line refers to the minimum requirement for household necessities for clothing, education, health, and other basic individual needs.*
 42. *Head Count Index (HCI-P0) simply measures the percentage of the population that is counted as poor, often denoted by P0.*
 43. *Poverty Gap Index-P1 measures the extent to which individuals fall below the poverty line (the poverty gaps) as a proportion of the poverty line. Higher value of the index shows that the gap between average expenditure of the poor and the poverty line is wider.*
 44. *Poverty Severity Index-P2 describes inequality among the poor. This is simply a weighted sum of poverty gaps (as a proportion of the poverty line), where the weights*

tinggi nilai indeks, semakin tinggi ketimpangan pengeluaran di antara penduduk miskin. dalam laporan tahunan Human Development Report (HDR). IPM dibentuk oleh 3 (tiga) dimensi dasar: Umur panjang dan hidup sehat; pengetahuan; dan standar hidup layak.

are the proportionate poverty gaps themselves. Hence, by squaring the poverty gap index, the measure implicitly puts more weight on observations that fall well below the poverty line. Higher value of the index shows that inequality among the poor is higher.

<https://mojokertokota.bps.go.id>

ULASAN

PENDIDIKAN

Jumlah murid Sekolah Dasar (SD) 11.461 dan Madrasah Ibtidaiyah (MI) 4.558 dengan masing-masing jumlah guru yaitu 707 dan 344. Jumlah murid Sekolah Menengah Pertama (SMP) 8.278 dan Madrasah Tsanawiyah (MTs) 370 dengan masing-masing jumlah guru yaitu 515 dan 61. Jumlah murid Sekolah Menengah Atas (SMA) dan Madrasah Aliyah (MA) di bawah Kementerian Pendidikan dan Kementerian Agama berturut-turut sebanyak 4,204 dan 972 dengan masing-masing jumlah guru yaitu 261 dan 106.

AGAMA

Berdasarkan data Kementerian Agama Kota Mojokerto, penduduk Kota Mojokerto mayoritas beragama Islam yaitu berjumlah 130.026 orang, diikuti Kristen Protestan 7.343, Hindu 107 Kristen Katolik 1.841, Budha 1.084.

DESCRIPTION

EDUCATION

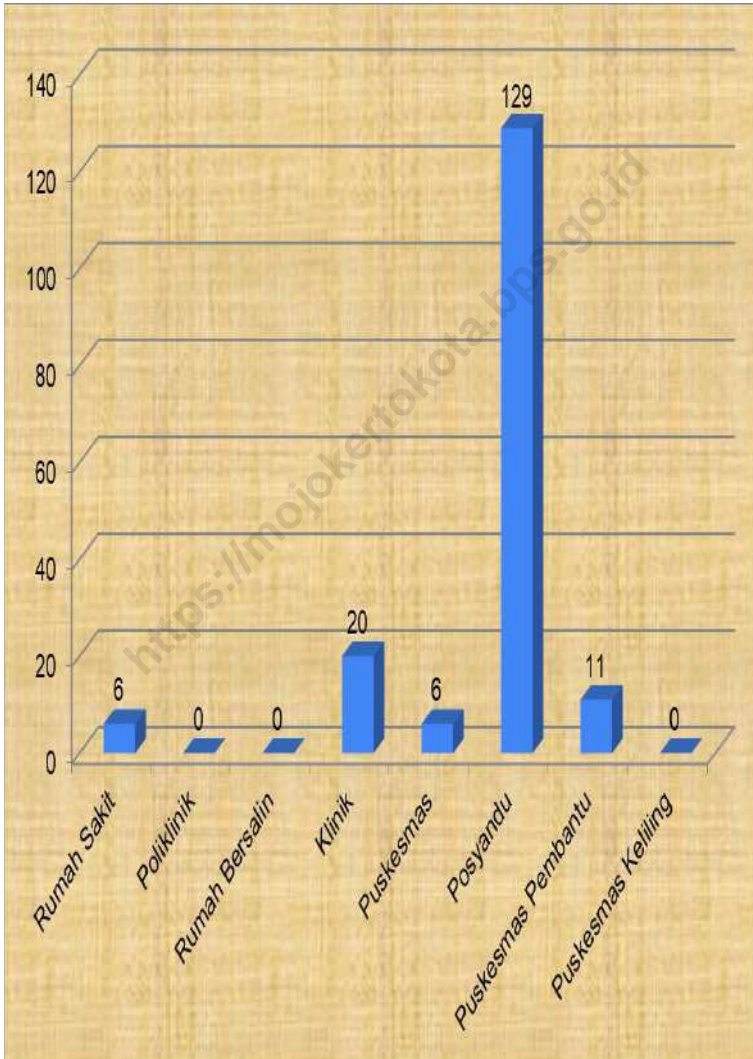
The number of elementary and elementary school students 11.461 and Madrasah Ibtidaiyah 4.558 with each teacher numbering 707 and 344. The number of junior high school (SMP) 8.278 and Madrasah Tsanawiyah (MTs) 370 students with each number of teachers being 515 and 61. The number of senior high school (SMA) students and Madrasah Aliyah (MA) under the Ministry of Education and Culture are respectively 4.204 and 972 with each number of teachers being 261 and 106

RELIGION

Religion Based on data from the Ministry of Religion of Mojokerto Municipality, the majority of Mojokerto Municipality residents are Muslim, amounting to 130.026 people followed by Protestant Christians 7.343, Hindus 107, Catholic Christians 1.841, Budha 1.084.

Gambar 4.1
Figures

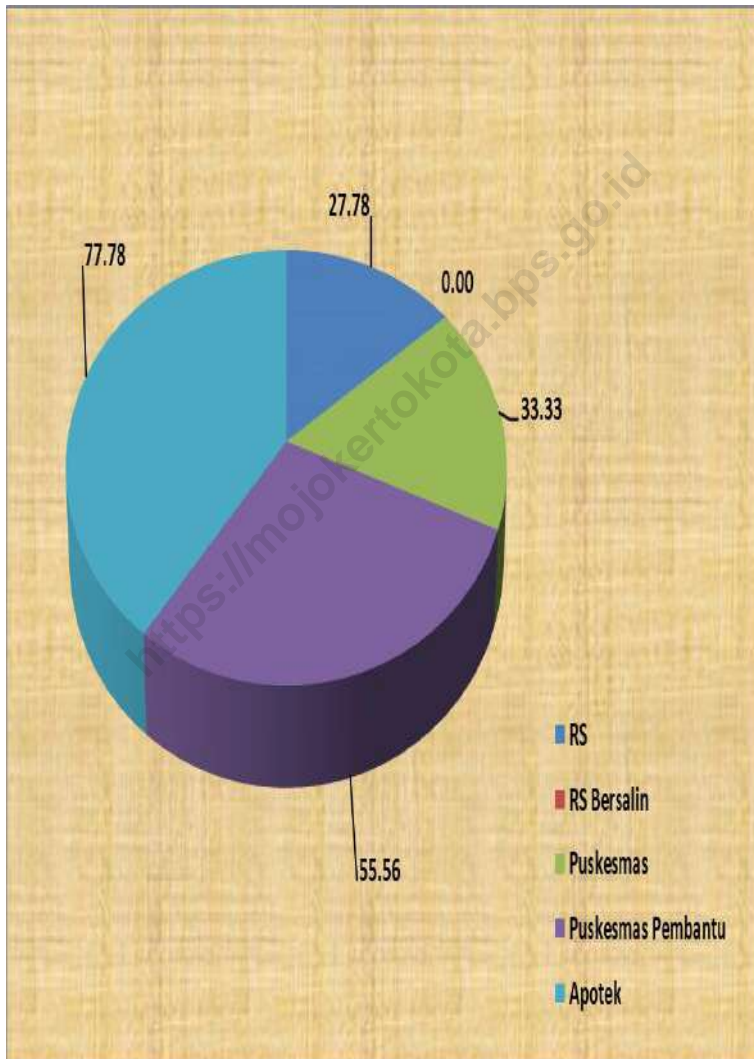
Jumlah Fasilitas Kesehatan di Kota Mojokerto, 2022
Number Health Facilities in Mojokerto Municipality, 2022



Catatan/Note:

Sumber/Source: Dinas Kesehatan Kota Mojokerto/Health Ervice of Mojokerto Municipality

Gambar 4.2 **Persentase Kelurahan memiliki Fasilitas Kesehatan, 2022**
Figures 4.2 **Percentage of Kelurahan with Health Facilities, 2022**



Catatan/Note: Data Podes Tahun 2021

Sumber/Source: Dinas Kesehatan Kota Mojokerto/Health Ervice of Mojokerto Municipality

4.1 PENDIDIKAN EDUCATION

Tabel 4.1.1 Jumlah Sekolah, Guru, dan Murid Taman Kanak-Kanak (TK) di Bawah Kementerian Pendidikan dan Kebudayaan Menurut Kecamatan di Kota Mojokerto, 2021/2022 dan 2022/2023
Number of Schools, Teachers, and Pupils in Kindergarten Under The Ministry of Education and Culture by Subdistrict in Mojokerto Municipality, 2021/2022 and 2022/2023

Kecamatan Subdistrict	Sekolah/Schools					
	Negeri/Public		Swasta/Private		Jumlah/Total	
	2021/2022	2022/2023	2021/2022	2022/2023	2021/2022	2022/2023
(1)	(2)	(3)	(4)	(5)	(6)	(7)
010. PRAJURIT KULON	1	1	17	17	18	18
020. MAGERSARI	1	1	24	22	25	23
021. KRANGGAN	-	-	-	23	-	23
Kota Mojokerto	2	2	41	62	43	64

Lanjutan Tabel/*Continued Table 4.1.1*

Kecamatan Subdistrict	Guru ¹ /Teachers ¹					
	Negeri/Public		Swasta/Private		Jumlah/Total	
	2021/2022	2022/2023	2021/2022	2022/2023	2021/2022	2022/2023
(1)	(8)	(9)	(10)	(11)	(12)	(13)
010. PRAJURIT KULON	7	6	79	57	86	63
020. MAGERSARI	8	7	130	94	138	101
021. KRANGGAN	-	-	-	102	-	102
Kota Mojokerto	15	13	209	253	224	266

Lanjutan Tabel/*Continued Table* 4.1.1

Kecamatan Subdistrict	Murid/Pupils					
	Negeri/Public		Swasta/Private		Jumlah/Total	
	2021/2022	2022/2023	2021/2022	2022/2023	2021/2022	2022/2023
(1)	(14)	(15)	(16)	(17)	(18)	(19)
010. PRAJURIT KULON	93	96	847	879	940	975
020. MAGERSARI	107	122	1.389	1.309	1.496	1.431
021. KRANGGAN	-	-	-	1.380	-	1.380
Kota Mojokerto	200	218	2.236	3.568	2.436	3.786

Catatan/*Note*:Sumber/*Source*: Dinas Pendidikan/*Educational Authority*

Tabel
Table 4.1.2

Jumlah Sekolah, Guru, dan Murid Raudatul Athfal (RA) di Bawah Kementerian Agama Menurut Kecamatan di Kota Mojokerto, 2021/2022 dan 2022/2023
Number of Schools, Teachers, and Pupils in Raudatul Athfal (RA) Under The Ministry of Religious Affairs by Subdistrict in Mojokerto Municipality, 2021/2022 and 2022/2023

Kecamatan Subdistrict	Sekolah/Schools		Guru/Teachers		Murid/Pupils	
	2021/2022	2022/2023	2021/2022	2022/2023	2021/2022	2022/2023
(1)	(2)	(3)	(4)	(5)	(6)	(7)
010. PRAJURIT KULON	3	2	10	10	107	91
020. MAGERSARI	3	3	19	10	101	105
021. KRANGGAN	1	3	12	13	156	147
Kota Mojokerto	7	8	41	33	364	343

Catatan/Note: Seluruh Raudatul Athfal (RA) berstatus swasta/All Raudatul Athfal (RA) are private

Sumber/Source: Kementerian Agama, Data Semester Ganjil/Ministry of Religious Affairs, Odd semester report data

Tabel
Table 4.1.3

**Jumlah Sekolah, Guru, dan Murid Sekolah Dasar (SD)
di Bawah Kementerian Pendidikan dan Kebudayaan
Menurut Kecamatan di Kota Mojokerto, 2021/2022 dan
2022/2023**
*Number of Schools, Teachers, and Pupils in Primary Schools
Under The Ministry of Education and Culture by Subdistrict
in Mojokerto Municipality, 2021/2022 and 2022/2023*

Kecamatan Subdistrict	Sekolah/Schools					
	Negeri/Public		Swasta/Private		Jumlah/Total	
	2021/2022	2022/2023	2021/2022	2022/2023	2021/2022	2022/2023
(1)	(2)	(3)	(4)	(5)	(6)	(7)
010. PRAJURIT KULON	12	12	2	2	14	14
020. MAGERSARI	22	22	3	3	25	25
021. KRANGGAN	-	14	-	6	-	20
Kota Mojokerto	34	48	5	11	39	59

Lanjutan Tabel/*Continued Table* 4.1.3

Kecamatan Subdistrict	Guru ¹ /Teachers ¹					
	Negeri/Public		Swasta/Private		Jumlah/Total	
	2021/2022	2022/2023	2021/2022	2022/2023	2021/2022	2022/2023
(1)	(8)	(9)	(10)	(11)	(12)	(13)
010. PRAJURIT KULON	143	125	23	30	166	155
020. MAGERSARI	241	219	62	56	303	275
021. KRANGGAN	-	139	-	138	-	277
Kota Mojokerto	384	483	85	224	469	707

Lanjutan Tabel/*Continued Table 4.1.3*

Kecamatan Subdistrict	Murid/Pupils					
	Negeri/Public		Swasta/Private		Jumlah/Total	
	2021/2022	2022/2023	2021/2022	2022/2023	2021/2022	2022/2023
(1)	(14)	(15)	(16)	(17)	(18)	(19)
010. PRAJURIT KULON	2 188	2.048	532	594	2 720	2.642
020. MAGERSARI	4 138	3.844	903	896	5 041	4.740
021. KRANGGAN	-	2.353	-	1.726	-	4.079
Kota Mojokerto	6 326	8.245	1 435	3.216	7 761	11.461

Catatan/Note: ¹ Jumlah guru termasuk kepala sekolah dan guru/*The total of teachers including headmaster and teacher*

Sumber/Source: Kementerian Pendidikan dan Kebudayaan, Sistem Data Pokok Pendidikan, data semester ganjil/*Ministry of Educations and Culture, Basic Education Data System, odd semester report data*

Tabel 4.1.4 **Jumlah Sekolah, Guru, dan Murid Sekolah Dasar (SD) Menurut Kecamatan di Kota Mojokerto, 2022/2023**
Table 4.1.4 **Number of Schools, Teachers, and Pupils in Elementary School (SD) by Subdistrict in Mojokerto Municipality, 2022/2023**

Kelurahan Subdistrict	Sekolah/Schools	Guru/Teachers	Murid/Pupils
(1)	(2)	(3)	(4)
Kecamatan Prajurit Kulon	14	155	2.642
Surodinawan	2	18	246
Prajurit Kulon	3	28	478
Blooto	3	40	852
Mentikan	3	35	509
Kauman	1	16	225
Pulorejo	2	18	332
Kecamatan Magersari	25	275	4.740
Gunung Gedangan	2	18	330
Kedundung	4	52	853
Balongsari	6	62	984
Gedongan	4	51	972
Magersari	2	17	337
Wates	7	75	1.264
Kecamatan Kranggan	20	277	4.079
Kranggan	6	58	993
Meri	3	73	1.034
Jagalan	1	8	141
Miji	5	51	850
Sentanan	1	8	121
Purwotengah	4	79	940
Kota Mojokerto	59	707	11.461

Catatan/Note:

Sumber/Source: Dinas Pendidikan/Educational Authority

Tabel
Table 4.1.5

Jumlah Sekolah, Guru, dan Murid Madrasah Ibtidaiyah (MI) di Bawah Kementerian Agama Menurut Kecamatan di Kota Mojokerto, 2021/2022 dan 2022/2023
Number of Schools, Teachers, and Pupils in Madrasah Ibtidaiyah (MI) Under The Ministry of Religious Affairs by Subdistrict in Mojokerto Municipality, 2021/2022 and 2022/2023

Kecamatan Subdistrict	Sekolah/Schools					
	Negeri/Public		Swasta/Private		Jumlah/Total	
	2021/2022	2022/2023	2021/2022	2022/2023	2021/2022	2022/2023
(1)	(2)	(3)	(4)	(5)	(6)	(7)
010. PRAJURIT KULON	-	-	3	3	3	3
020. MAGERSARI	-	-	4	4	4	4
021. KRANGGAN	-	-	2	3	2	3
Kota Mojokerto	-	-	9	10	9	10

Lanjutan Tabel/*Continued Table 4.1.5*

Kecamatan Subdistrict	Guru/Teachers					
	Negeri/Public		Swasta/Private		Jumlah/Total	
	2021/2022	2022/2023	2021/2022	2022/2023	2021/2022	2022/2023
(1)	(8)	(9)	(10)	(11)	(12)	(13)
010. PRAJURIT KULON	-	-	140	128	140	128
020. MAGERSARI	-	-	84	82	84	82
021. KRANGGAN	-	-	81	134	81	134
Kota Mojokerto	-	-	305	344	305	344

Lanjutan Tabel/*Continued Table 4.1.5*

Kecamatan Subdistrict	Murid/Pupils					
	Negeri/Public		Swasta/Private		Jumlah/Total	
	2021/2022	2022/2023	2021/2022	2022/2023	2021/2022	2022/2023
(1)	(14)	(15)	(16)	(17)	(18)	(19)
010. PRAJURIT KULON	-	-	2 020	2 030	2 020	2 030
020. MAGERSARI	-	-	859	973	859	973
021. KRANGGAN	-	-	1 647	1 555	1 647	1 555
Kota Mojokerto	-	-	4 526	4 558	4 526	4 558

Catatan/Note:

Sumber/Source: Kementerian Agama, EMIS, Data Semester Ganjil/Ministry of Religious Affairs, EMIS, Odd semester report data

Tabel
Table 4.1.6

Jumlah Sekolah, Guru, dan Murid Sekolah Menengah Pertama (SMP) di Bawah Kementerian Pendidikan dan Kebudayaan Menurut Kecamatan di Kota Mojokerto, 2021/2022 dan 2022/2023
Number of Schools, Teachers, and Pupils in Lower Secondary Schools Under The Ministry of Education and Culture by Subdistrict in Mojokerto Municipality, 2021/2022 and 2022/2023

Kecamatan Subdistrict	Sekolah/Schools					
	Negeri/Public		Swasta/Private		Jumlah/Total	
	2021/2022	2022/2023	2021/2022	2022/2023	2021/2022	2022/2023
(1)	(2)	(3)	(4)	(5)	(6)	(7)
010. PRAJURIT KULON	2	2	2	2	4	4
020. MAGERSARI	2	2	3	3	5	5
021. KRANGGAN	5	5	5	5	10	10
Kota Mojokerto	9	9	10	10	19	19

Lanjutan Tabel/*Continued Table* 4.1.6

Kecamatan Subdistrict	Guru ¹ /Teachers ¹					
	Negeri/Public		Swasta/Private		Jumlah/Total	
	2021/2022	2022/2023	2021/2022	2022/2023	2021/2022	2022/2023
(1)	(8)	(9)	(10)	(11)	(12)	(13)
010. PRAJURIT KULON	75	76	44	36	119	112
020. MAGERSARI	91	88	32	27	123	115
021. KRANGGAN	-	192	-	96	-	288
Kota Mojokerto	166	356	76	159	242	515

Lanjutan Tabel/*Continued Table 4.1.6*

Kecamatan Subdistrict	Murid/Pupils					
	Negeri/Public		Swasta/Private		Jumlah/Total	
	2021/2022	2022/2023	2021/2022	2022/2023	2021/2022	2022/2023
(1)	(14)	(15)	(16)	(17)	(18)	(19)
010. PRAJURIT KULON	1 415	1.338	497	484	1 912	1.822
020. MAGERSARI	1 589	1.516	322	294	1 911	1.810
021. KRANGGAN	-	3.357	-	1.289	-	4.646
Kota Mojokerto	3 004	6.211	819	2.067	3 823	8.278

Catatan/Note: ¹ Jumlah guru termasuk kepala sekolah dan guru/*The total of teachers including headmaster and teacher*
 Sumber/Source: Kementerian Pendidikan dan Kebudayaan, Sistem Data Pokok Pendidikan, data semester ganjil/*Ministry of Educations and Culture, Basic Education Data System, odd semester report data*

Tabel
Table 4.1.7**Jumlah Sekolah, Guru, dan Murid Sekolah Menengah Pertama (SMP) Menurut Kecamatan di Kota Mojokerto, 2022/2023**
Number of Schools, Teachers, and Pupils in Junior High Schools by Subdistrict in Mojokerto Municipality, 2022/2023

Kelurahan Subdistrict	Sekolah/Schools	Guru/Teachers	Murid/Pupils
(1)	(2)	(3)	(4)
Kecamatan Prajurit Kulon	4	112	1.822
Surodinawan	1	8	59
Prajurit Kulon	1	39	693
Blooto	-	-	-
Mentikan	1	28	425
Kauman	-	-	-
Pulorejo	1	37	645
Kecamatan Magersari	5	115	1.810
Gunung Gedangan	-	-	-
Kedundung	1	7	98
Balongsari	1	51	951
Gedongan	-	-	-
Magersari	1	11	58
Wates	2	46	703
Kecamatan Kranggan	10	288	4.646
Kraggan	2	75	1328
Meri	2	63	1067
Jagalan	1	10	66
Miji	-	-	-
Sentanan	2	34	600
Purwotengah	3	106	1585
Kota Mojokerto	19	515	8.278

Catatan/Note:

Sumber/Source: Dinas Pendidikan/Educational Authority

Tabel 4.1.8 **Jumlah Sekolah, Murid Lulus dan Murid Baru SD Negeri dan Swasta, 2022**
Number of Schools, Graduates and New Students of Public and Private SD, 2022

Kelurahan Subdistrict	Sekolah/Schools	Murid Lulus Permit Pupils	Murid Baru New Pupils
(1)	(2)	(3)	(4)
Kecamatan Prajurit Kulon	4	736	588
Surodinawan	1	16	24
Prajurit Kulon	1	273	218
Blooto	-	-	-
Mentikan	1	233	150
Kauman	-	-	-
Pulorejo	1	214	196
Kecamatan Magersari	5	615	600
Gunung Gedangan	-	-	-
Kedundung	1	16	34
Balongsari	1	371	319
Gedongan	-	-	-
Magersari	1	38	22
Wates	2	190	225
Kecamatan Kranggan	9	1.675	1.468
Kranggan	2	421	412
Meri	2	333	346
Jagalan	1	36	16
Miji	-	-	-
Sentanan	2	220	194
Purwotengah	3	665	500
Kota Mojokerto	19	3.026	2.656

Catatan/Note:

Sumber/Source: Dinas Pendidikan/Educational Authority

Tabel 4.1.9
Table

Jumlah Sekolah, Guru, dan Murid Madrasah Tsanawiyah (MTs) di Bawah Kementerian Agama Menurut Kecamatan di Kota Mojokerto, 2021/2022 dan 2022/2023
Number of Schools, Teachers, and Pupils in Madrasah Tsanawiyah (MTs) Under The Ministry of Religious Affairs by Subdistrict in Mojokerto Municipality, 2021/2022 and 2022/2023

Kecamatan Subdistrict	Sekolah/Schools					
	Negeri/Public		Swasta/Private		Jumlah/Total	
	2021/2022	2022/2023	2021/2022	2022/2023	2021/2022	2022/2023
(1)	(2)	(3)	(4)	(5)	(6)	(7)
010. PRAJURIT KULON	-	-	1	1	1	1
020. MAGERSARI	-	-	2	2	2	2
021. KRANGGAN	-	-	1	1	1	1
Kota Mojokerto	-	-	4	4	4	4

Lanjutan Tabel/*Continued Table 4.1.9*

Kecamatan Subdistrict	Guru/Teachers					
	Negeri/Public		Swasta/Private		Jumlah/Total	
	2021/2022	2022/2023	2021/2022	2022/2023	2021/2022	2022/2023
(1)	(8)	(9)	(10)	(11)	(12)	(13)
010. PRAJURIT KULON	-	-	14	16	14	16
020. MAGERSARI	-	-	33	33	33	33
021. KRANGGAN	-	-	10	12	10	12
Kota Mojokerto	-	-	57	61	57	61

Lanjutan Tabel/*Continued Table* 4.1.9

Kecamatan Subdistrict	Murid/Pupils					
	Negeri/Public		Swasta/Private		Jumlah/Total	
	2021/2022	2022/2023	2021/2022	2022/2023	2021/2022	2022/2023
(1)	(14)	(15)	(16)	(17)	(18)	(19)
010. PRAJURIT KULON	-	-	119	122	119	122
020. MAGERSARI	-	-	217	220	217	220
021. KRANGGAN	-	-	17	28	17	28
Kota Mojokerto	-	-	353	370	353	370

Catatan/Note:

Sumber/Source: Kementerian Agama, EMIS, Data Semester Ganjil/Ministry of Religious Affairs, EMIS, Odd semester report data

Tabel
Table 4.1.10

Jumlah Sekolah, Guru, dan Murid Sekolah Menengah Atas (SMA) di Bawah Kementerian Pendidikan dan Kebudayaan Menurut Kecamatan di Kota Mojokerto, 2021/2022 dan 2022/2023
Number of Schools, Teachers, and Pupils in Upper Secondary Schools Under The Ministry of Education and Culture by Subdistrict in Mojokerto Municipality, 2021/2022 and 2022/2023

Kecamatan Subdistrict	Sekolah/Schools					
	Negeri/Public		Swasta/Private		Jumlah/Total	
	2021/2022	2022/2023	2021/2022	2022/2023	2021/2022	2022/2023
(1)	(2)	(3)	(4)	(5)	(6)	(7)
010. PRAJURIT KULON	1	1	3	3	4	4
020. MAGERSARI	2	2	5	5	7	7
021. KRANGGAN	-	-	-	-	-	-
Kota Mojokerto	3	3	8	8	11	11

Lanjutan Tabel/*Continued Table* 4.1.10

Kecamatan Subdistrict	Guru ¹ /Teachers ¹					
	Negeri/Public		Swasta/Private		Jumlah/Total	
	2021/2022	2022/2023	2021/2022	2022/2023	2021/2022	2022/2023
(1)	(8)	(9)	(10)	(11)	(12)	(13)
010. PRAJURIT KULON	49	46	31	29	80	75
020. MAGERSARI	119	117	63	69	182	186
021. KRANGGAN	-	-	-	-	-	-
Kota Mojokerto	168	163	94	98	262	261

Lanjutan Tabel/*Continued Table* 4.1.10

Kecamatan Subdistrict	Murid/Pupils					
	Negeri/Public		Swasta/Private		Jumlah/Total	
	2021/2022	2022/2023	2021/2022	2022/2023	2021/2022	2022/2023
(1)	(14)	(15)	(16)	(17)	(18)	(19)
010. PRAJURIT KULON	923	958	231	252	1 154	1 210
020. MAGERSARI	2 144	2 183	777	811	2 921	2 994
021. KRANGGAN	-	-	-	-	-	-
Kota Mojokerto	3 067	3 141	1 008	1 063	4 075	4 204

Catatan/Note: ¹ Jumlah guru termasuk kepala sekolah dan guru/*The total of teachers including headmaster and teacher*
 Sumber/Source: Kementerian Pendidikan dan Kebudayaan, Sistem Data Pokok Pendidikan, data semester ganjil/*Ministry of Educations and Culture, Basic Education Data System, odd semester report data*

Tabel 4.1.11
Table

Jumlah Sekolah, Guru, dan Murid Sekolah Menengah Kejuruan (SMK) di Bawah Kementerian Pendidikan dan Kebudayaan Menurut Kecamatan di Kota Mojokerto, 2021/2022 dan 2022/2023
Number of Schools, Teachers, and Pupils in Vocational High Schools Under The Ministry of Education and Culture by Subdistrict in Mojokerto Municipality, 2021/2022 and 2022/2023

Kecamatan Subdistrict	Sekolah/Schools					
	Negeri/Public		Swasta/Private		Jumlah/Total	
	2021/2022	2022/2023	2021/2022	2022/2023	2021/2022	2022/2023
(1)	(2)	(3)	(4)	(5)	(6)	(7)
010. PRAJURIT KULON	1	ts	4	ts	5	ts
020. MAGERSARI	1	ts	5	ts	6	ts
021. KRANGGAN	-	ts	-	ts	-	ts
Kota Mojokerto	2	ts	9	ts	11	ts

Lanjutan Tabel/*Continued Table* 4.1.11

Kecamatan Subdistrict	Guru ¹ /Teachers ¹					
	Negeri/Public		Swasta/Private		Jumlah/Total	
	2021/2022	2022/2023	2021/2022	2022/2023	2021/2022	2022/2023
(1)	(8)	(9)	(10)	(11)	(12)	(13)
010. PRAJURIT KULON	61	ts	70	ts	131	ts
020. MAGERSARI	87	ts	139	ts	226	ts
021. KRANGGAN	-	ts	-	ts	-	ts
Kota Mojokerto	148	ts	209	ts	357	ts

Lanjutan Tabel/*Continued Table* 4.1.11

Kecamatan Subdistrict	Murid/Pupils					
	Negeri/Public		Swasta/Private		Jumlah/Total	
	2021/2022	2022/2023	2021/2022	2022/2023	2021/2022	2022/2023
(1)	(14)	(15)	(16)	(17)	(18)	(19)
010. PRAJURIT KULON	1 189	ts	1 123	ts	2 312	ts
020. MAGERSARI	1 503	ts	3 138	ts	4 641	ts
021. KRANGGAN	-	ts	-	ts	-	ts
Kota Mojokerto	2 692	ts	4 261	ts	6 953	ts

Catatan/*Note*: ¹ Guru yang mengajar di 2 sekolah atau lebih dihitung di masing-masing sekolah. Jumlah guru termasuk kepala sekolah dan guru/*The teacher who taught in two schools or more counted in every school. The total of teachers including headmaster and teacher*

Sumber/*Source*: Kementerian Pendidikan dan Kebudayaan, Sistem Data Pokok Pendidikan, data semester ganjil/*Ministry of Educations and Culture, Basic Education Data System, odd semester report data*

Tabel
Table 4.1.12

Jumlah Sekolah, Guru, dan Murid Madrasah Aliyah (MA) di Bawah Kementerian Agama Menurut Kecamatan di Kota Mojokerto, 2021/2022 dan 2022/2023
Number of Schools, Teachers, and Pupils in Madrasah Aliyah (MA) Under the Ministry of Religious Affairs by Subdistrict in Mojokerto Municipality, 2021/2022 dan 2022/2023

Kecamatan Subdistrict	Sekolah/Schools					
	Negeri/Public		Swasta/Private		Jumlah/Total	
	2021/2022	2022/2023	2021/2022	2022/2023	2021/2022	2022/2023
(1)	(2)	(3)	(4)	(5)	(6)	(7)
010. PRAJURIT KULON	1	1	1	1	2	2
020. MAGERSARI	-	-	1	1	1	1
021. KRANGGAN	-	-	1	1	1	1
Kota Mojokerto	1	1	3	3	4	4

Lanjutan Tabel/*Continued Table* 4.1.12

Kecamatan Subdistrict	Guru/Teachers					
	Negeri/Public		Swasta/Private		Jumlah/Total	
	2021/2022	2022/2023	2021/2022	2022/2023	2021/2022	2022/2023
(1)	(8)	(9)	(10)	(11)	(12)	(13)
010. PRAJURIT KULON	69	75	10	8	79	83
020. MAGERSARI	-	-	16	12	16	12
021. KRANGGAN	-	-	13	11	13	11
Kota Mojokerto	69	75	39	31	108	106

Lanjutan Tabel/*Continued Table 4.1.12*

Kecamatan Subdistrict	Murid/Pupils					
	Negeri/Public		Swasta/Private		Jumlah/Total	
	2021/2022	2022/2023	2021/2022	2022/2023	2021/2022	2022/2023
(1)	(14)	(15)	(16)	(17)	(18)	(19)
010. PRAJURIT KULON	827	763	10	16	837	779
020. MAGERSARI	-	-	72	119	72	119
021. KRANGGAN	-	-	-	74	-	74
Kota Mojokerto	827	763	82	209	909	972

Catatan/Note: ...

Sumber/Source: Kementerian Agama, EMIS, Data Semester Ganjil/Ministry of Religious Affairs, EMIS, Odd semester report data

Tabel
Table 4.1.13

Jumlah Desa¹/Kelurahan yang Memiliki Fasilitas Sekolah Menurut Kecamatan dan Tingkat Pendidikan di Kota Mojokerto, 2019–2021
Number of Villages¹/Kelurahan Having Educational Facilities by Subdistrict and Educational Level in Mojokerto Municipality, 2019–2021

Kecamatan Subdistrict	SD Primary School		
	2019	2020	2021
(1)	(2)	(3)	(4)
010. PRAJURIT KULON	6	6	6
020. MAGERSARI	6	6	6
021. KRANGGAN	6	6	6
Kota Mojokerto	18	18	18

Lanjutan Tabel/*Continued Table* 4.1.13

Kecamatan Subdistrict	SMP Junior High School		
	2019	2020	2021
(1)	(5)	(6)	(7)
010. PRAJURIT KULON	4	4	5
020. MAGERSARI	4	4	4
021. KRANGGAN	5	5	5
Kota Mojokerto	13	13	14

Lanjutan Tabel/*Continued Table* 4.1.13

Kecamatan Subdistrict	SMA Senior High School		
	2019	2020	2021
(1)	(8)	(9)	(10)
010. PRAJURIT KULON	2	2	2
020. MAGERSARI	3	3	3
021. KRANGGAN	4	4	5
Kota Mojokerto	9	9	10

Lanjutan Tabel/*Continued Table* 4.1.13

Kecamatan <i>Subdistrict</i>	SMK <i>Vocational School</i>		
	2019	2020	2021
(1)	(11)	(12)	(13)
010. PRAJURIT KULON	2	2	2
020. MAGERSARI	4	4	3
021. KRANGGAN	2	2	2
Kota Mojokerto	8	8	7

Lanjutan Tabel/*Continued Table* 4.1.13

Kecamatan <i>Subdistrict</i>	Perguruan Tinggi <i>University</i>		
	2019	2020	2021
(1)	(14)	(15)	(16)
010. PRAJURIT KULON	1	1	1
020. MAGERSARI	1	1	-
021. KRANGGAN	1	1	1
Kota Mojokerto	3	3	2

Catatan/*Note*: Data Podes Tahun 2021

Sumber/*Source*: BPS, Pendaataan Potensi Desa (Podes)/ *BPS-Statistics Indonesia, Village Potential Data Collection*

Tabel 4.1.14 Angka Partisipasi Murni (APM) dan Angka Partisipasi Kasar (APK) Menurut Jenjang Pendidikan di Kota Mojokerto, 2021 dan 2022
Net Enrollment Rate and Gross Enrollment Ratio by Educational Level in Mojokerto Municipality, 2021 and 2022

Jenjang Pendidikan Educational Level	Angka Partisipasi Murni (APM) Net Enrollment Rate		Angka Partisipasi Kasar (APK) Gross Enrollment Ratio	
	2021	2022	2021	2022
(1)	(2)	(3)	(4)	(5)
SD/MI/Sederajat Primary School	97,67	97,67	100,93	101,18
SMP/MTs/ Sederajat Lower Secondary School	87,67	87,99	95,43	87,99
SMA/SMK/MA/Sederajat Upper Secondary School	78,92	78,91	103,69	110,76

Catatan/Note: ...

Sumber/Source: BPS, Survei Sosial Ekonomi Nasional (Susenas)/BPS-Statistics Indonesia, National Socioeconomic Survey

Tabel 4.1.15
Table

Angka Partisipasi Sekolah (APS) di Kota Mojokerto, 2022
School Participation Rate (SPR) in Mojokerto Municipality, 2022

Kelompok Umur <i>Age Group</i>	Jumlah <i>Total</i>
(1)	(2)
7-12 Tahun	99,67
13-15 Tahun	98,89
16-18 Tahun	81,96

Catatan/Note: ...

Sumber/Source: BPS, Survei Sosial Ekonomi Nasional (Susenas)/BPS-Statistics Indonesia, National Socioeconomic Survey

4.2 KESEHATAN HEALTH

Tabel 4.2.1 **Jumlah Desa¹/Kelurahan Yang Memiliki Sarana Kesehatan Menurut Kecamatan di Kota Mojokerto, 2019–2021**
Table 4.2.1 **Number of Villages¹/Kelurahan Having Health Facilities by Subdistrict in Mojokerto Municipality, 2019–2021**

Kecamatan Subdistrict	Rumah Sakit Hospital		
	2019	2020	2021
(1)	(2)	(3)	(4)
010. PRAJURIT KULON	1	1	1
020. MAGERSARI	3	3	2
021. KRANGGAN	3	3	2
Kota Mojokerto	7	7	5

Lanjutan Tabel/*Continued Table* 4.2.1

Kecamatan <i>Subdistrict</i>	Rumah Sakit Bersalin <i>Maternity Hospital</i>		
	2019	2020	2021
(1)	(5)	(6)	(7)
010. PRAJURIT KULON	-	-	-
020. MAGERSARI	1	1	-
021. KRANGGAN	1	1	-
Kota Mojokerto	2	2	-

Lanjutan Tabel/Continued Table 4.2.1

Kecamatan Subdistrict	Poliklinik Polyclinic		
	2019	2020	2021
(1)	(8)	(9)	(10)
010. PRAJURIT KULON	-	1	2
020. MAGERSARI	4	5	5
021. KRANGGAN	4	5	4
Kota Mojokerto	8	11	11

Lanjutan Tabel/*Continued Table* 4.2.1

Kecamatan <i>Subdistrict</i>	Puskesmas <i>Public Health Center</i>		
	2019	2020	2021
(1)	(11)	(12)	(13)
010. PRAJURIT KULON	3	3	2
020. MAGERSARI	3	3	3
021. KRANGGAN	1	1	1
Kota Mojokerto	7	7	6

Lanjutan Tabel/*Continued Table 4.2.1*

Kecamatan <i>Subdistrict</i>	Puskesmas Pembantu <i>Subsidiary of Public Health Center</i>		
	2019	2020	2021
(1)	(14)	(15)	(16)
010. PRAJURIT KULON	4	4	3
020. MAGERSARI	3	3	3
021. KRANGGAN	4	4	4
Kota Mojokerto	11	11	10

Lanjutan Tabel/*Continued Table 4.2.1*

Kecamatan Subdistrict	Apotek Pharmacy		
	2019	2020	2021
(1)	(17)	(18)	(19)
010. PRAJURIT KULON	2	4	2
020. MAGERSARI	6	6	6
021. KRANGGAN	6	6	6
Kota Mojokerto	14	16	14

Catatan/*Note*: Data Podes Tahun 2021

Sumber/*Source*: BPS, Pendataan Potensi Desa (Podes)/*BPS-Statistics Indonesia, Village Potential Data Collecting*

Tabel 4.2.2 Jumlah Fasilitas Kesehatan Menurut Kelurahan di Kota Mojokerto, 2022
Number of Health Facilities by Subdistrict in Mojokerto Municipality, 2022

Kelurahan Subdistrict	Rumah Sakit Hospital	Rumah Sakit		Klinik Clinic	Poliklinik Polyclinic
		Bersalin Maternity Hospital			
(1)	(2)	(3)	(4)	(5)	
Kecamatan Prajurit Kulon	2	-		2	-
Surodinawan	1	-		-	-
Prajurit Kulon	-	-		-	-
Blooto	-	-		-	-
Mentikan	1	-		-	-
Kauman	-	-		1	-
Pulorejo	-	-		1	-
Kecamatan Magersari	2	-		8	-
Gunung Gedangan	-	-		-	-
Kedundung	1	-		1	-
Balongsari	-	-		2	-
Gedongan	-	-		2	-
Magersari	-	-		3	-
Wates	1	-		-	-
Kecamatan Kranggan	2	-		10	-
Kraggan	1	-		3	-
Meri	-	-		-	-
Jagalan	1	-		3	-
Miji	-	-		3	-
Sentanan	-	-		1	-
Purwotengah	-	-		-	-
Kota Mojokerto	6	-		20	-

Lanjutan Tabel/*Continued Table* 4.2.2

Kelurahan <i>Subdistrict</i>	Puskesmas <i>Public Health Center</i>	Puskesmas Pembantu <i>Subsidiary of Public Health Center</i>	Posyandu <i>Posyandu</i>	Puskesmas Keliling <i>Public Health Center Mobile</i>
(1)	(6)	(7)	(8)	(9)
Kecamatan Prajurit Kulon	2	3	-	-
Surodinawan	-	1	-	-
Prajurit Kulon	1	-	-	-
Blooto	-	1	-	-
Mentikan	1	-	-	-
Kauman	-	-	-	-
Pulorejo	-	1	-	-
Kecamatan Magersari	3	3	80	-
Gunung Gedangan	-	1	10	-
Kedundung	1	-	16	-
Balongsari	1	1	14	-
Gedongan	-	-	4	-
Magersari	-	-	10	-
Wates	1	1	26	-
Kecamatan Kranggan	1	5	49	-
Kranggan	1	2	15	-
Meri	-	1	7	-
Jagalan	-	1	6	-
Miji	-	1	10	-
Sentanan	-	-	8	-
Purwotengah	-	-	3	-
Kota Mojokerto	6	11	129	-

Catatan/*Note*:Sumber/*Source*: Dinas Kesehatan Kota Mojokerto/*Health Service of Mojokerto Municipality*

Tabel
Table 4.2.3

Banyak Rumah Sakit Menurut Status Pengelola dan Kapasitas Tempat Tidur di Kota Mojokerto, 2021 dan 2022
Number of Hospital by Managerial Status and Bed Capacity in Mojokerto Municipality, 2021 and 2022

Nama Rumah Sakit <i>Hospital Name</i>	Pengelola <i>Owner</i>	Jumlah Tempat Tidur <i>Bed Capacity</i>	
		2021	2022
(1)	(2)	(3)	(4)
Dr. Wahidin Sudiro Husodo	Pemerintah	273	273
R.S. PTP XXI - XXII Gatoel	BUMN	181	181
R.S. Rekso Waluyo	Swasta	72	101
R.S. Hasanah	Swasta	100	100
R.S. Emma	Swasta	100	101
R.S. Kamar Medika	Swasta	56	72
Jumlah/Total		782	828

Catatan/Note:

Sumber/Source: Dinas Kesehatan Kota Mojokerto/Health Service of Mojokerto Municipality

Tabel 4.2.4
Table

Jumlah Tenaga Kesehatan di Puskesmas Menurut Kelurahan di Kota Mojokerto, 2022
Number of Health Human Resources in Public Health Center by Subdistrict in Mojokerto Municipality, 2022

Kelurahan Subdistrict	Tenaga Kesehatan Health Human Resources	
	Medis Medical	Paramedis Paramedic
(1)	(2)	(3)
Kecamatan Prajurit Kulon	88	577
Surodinawan	67	481
Prajurit Kulon	6	46
Blooto	-	3
Mentikan	4	36
Kauman	3	2
Pulorejo	8	9
Kecamatan Magersari	113	448
Gunung Gedangan	2	-
Kedundung	31	162
Balongsari	5	30
Gedongan	9	66
Magersari	15	52
Wates	51	138
Kecamatan Kranggan	179	753
Kranggan	115	528
Meri	-	4
Jagalan	52	140
Miji	8	40
Sentanan	-	18
Purwotengah	4	23
Kota Mojokerto	380	1.778

Lanjutan Tabel/Continued Table 4.2.4

Kelurahan Subdistrict	Tenaga Kesehatan Health Human Resources	
	Administrasi Administration	Jumlah Total
(1)	(4)	(5)
Kecamatan Prajurit Kulon	371	1.036
Surodinawan	301	849
Prajurit Kulon	29	81
Blooto	-	3
Mentikan	28	68
Kauman	10	15
Pulorejo	3	20
Kecamatan Magersari	339	900
Gunung Gedangan	2	4
Kedundung	107	300
Balongsari	28	63
Gedongan	39	114
Magersari	55	122
Wates	108	297
Kecamatan Kranggan	693	1.625
Kranggan	504	1.147
Meri	5	9
Jagalan	97	289
Miji	37	85
Sentanan	33	51
Purwotengah	17	44
Kota Mojokerto	1.403	3.561

Catatan/Note:

Sumber/Source: Dinas Kesehatan Kota Mojokerto/Health Service of Mojokerto Municipality

Tabel
Table 4.2.5

Jumlah Tenaga Kesehatan di Rumah Sakit Umum Daerah Kota Mojokerto, 2022
Number of Health Human Resources in Regional Public Hospital of Mojokerto Municipality, 2022

Spesialisasi Specialization	2022
(1)	(2)
Fungsional Umum	206
Analisis Medis	29
Dokter Spesialis	49
Dokter Umum	17
Dokter Gigi	4
Apoteker	13
Anestesi	-
Ahli Gizi	12
Asisten Apoteker	24
Sanitarian	7
Fisioterapi	7
Bidan	43
Perawat + Pembantu Perawat	249
Perawat Gigi	4
Radiologi	11
Perekam Medis	10
Elektro Medis	10
Struktural	8
SMAK (Analisis Medis)	-
Refraksi Mata	2
Ortotik Prostotik	1
Terapi Wicara	1
Okupasi Terapis	2
Psikolog Klinis	1
Fisikawan Medis	1
Lainnya	82
Jumlah/Total	793

Catatan/Note:

Sumber/Source: Dinas Kesehatan Kota Mojokerto/Health Service of Mojokerto Municipality

Tabel 4.2.6 Jumlah Perempuan Pernah Kawin Berumur 15-49 Tahun Yang Melahirkan Anak Lahir Hidup (ALH) Menurut Penolong Proses Kelahiran di Kota Mojokerto, 2022
Number of Ever Married Women Aged 15-49 Years Who Give Birth to Live Born Children (ALH) According to Birth Process Assistants in Mojokerto Municipality, 2022

Penolong Proses Kelahiran <i>Helpfull Born Process</i>	2021	2022
(1)	(2)	(3)
Dokter Kandungan	877	959
Dokter Umum	-	-
Bidan	1.107	1.008
Perawat	-	-
Dukun Beranak	-	-
Jumlah/Total	1.984	1.967

Catatan/Note:

Sumber/Source: Dinas Kesehatan Kota Mojokerto/Health Service of Mojokerto Municipality

Tabel
Table 4.2.7

Jumlah Balita yang Pernah Mendapat Imunisasi Menurut Jenis Imunisasi di Kota Mojokerto, 2022
Number of Toddlers Who Ever Received Immunization by Type of Immunization in Mojokerto Municipality, 2022

Jenis Imunisasi <i>Kind of Immunization</i>	2021	2022
(1)	(2)	(3)
BCG / BCG	1.845	2.047
DPT / DPT	5.607	6.257
Campak / Measles	1.929	2.008
Polio / Polio	7.427	8.160
Hepatitis B / Hepatitis B	1.921	1.951

Catatan/Note:

Sumber/Source: Dinas Kesehatan Kota Mojokerto/Health Service of Mojokerto Municipality

Tabel 4.2.8 Jumlah Industri Farmasi, Pedagang Besar Farmasi dan Apotek di Kota Mojokerto, 2022
Number of Pharmaceutical Industries, Pharmaceutical Distribution Sales and Apothek in by Subdistrict in Mojokerto Municipality, 2022

Kelurahan Subdistrict	Industri Farmasi Pharmaceutical Industries	Pedagang Besar Farmasi Pharmaceutical Distribution Sales	Apotek
(1)	(2)	(3)	(4)
Kecamatan Prajurit Kulon	-	-	7
Surodinawan	-	-	2
Prajurit Kulon	-	-	1
Blooto	-	-	-
Mentikan	-	-	2
Kauman	-	-	-
Pulorejo	-	-	2
Kecamatan Magersari	-	-	12
Gunung Gedangan	-	-	1
Kedundung	-	-	3
Balongsari	-	-	2
Gedongan	-	-	1
Magersari	-	-	2
Wates	-	-	3
Kecamatan Kranggan	-	-	16
Kraggan	-	-	3
Meri	-	-	1
Jagalan	-	-	2
Miji	-	-	4
Sentanan	-	-	2
Purwotengah	-	-	4
Kota Mojokerto	-	-	35

Catatan/Note:

Sumber/Source: Dinas Kesehatan Kota Mojokerto/Health Service of Mojokerto Municipality

Tabel
Table 4.2.9

Jumlah Pasien Yang Terdeteksi Menurut Jenis Penyakit di Kota Mojokerto, 2022
Number of Diagnosed Patient by Kind of Sickness in Mojokerto Municipality, 2022

Jenis Penyakit <i>Kind of Sickness</i>	2022	
	Jumlah	Persentase
(1)	(2)	(3)
Gastritis	1.090	2,57
Penyakit Tekanan Darah Tinggi	1.780	4,19
Covid 19	1.092	2,57
Pharingitis	14.105	33,20
Diare (termasuk tersangka kolera)	1.352	3,18
Infeksi Akut lain Pada Saluran Pernafasan Atas	14.114	33,22
Pusing	1.151	2,71
Penyakit Kulit Infeksi	1.134	2,67
Penyakit Kulit Alergi	1.351	3,18
Penyakit Pulpa dan Jaringan Periapikal	647	1,52
Rheumatoid Arthritis Lain	1.675	3,94
Asthma	499	1,17
Penyakit Rongga Mulut, Kelenjar Ludah, Rahang	150	0,35
Artritis tidak Spesifik	2.020	4,75
Gingivitis dan Penyakit Periodental	164	0,39
Penyakit Kulit Karena Jamur	26	0,06
Infeksi Usus yang Lain	29	0,07
Gangguan Neurotik	109	0,26
Jumlah/Total	42.488	100,00

Catatan/Note: Data By Gayatri Kota Mojokerto admin Superset, Total Perolehan Keseluruhan pasien : 133.581
Sumber/Source: Dinas Kesehatan Kota Mojokerto/Health Service of Mojokerto Municipality

Tabel 4.2.10 **Jumlah Pelayanan Kesehatan Ibu dan Anak Di Puskesmas Kota Mojokerto, 2019-2022**
Table **Number of Mother and Children Health Service in Health Public Centre Mojokerto Municipality, 2019-2022**

Pelayanan Kesehatan Health Service	2020	2021	2022
(1)	(2)	(3)	(4)
Bayi	2.002	2.027	2.010
Anak	6.878	7.201	7.474
Ibu Hamil	2.103	1.983	1.967

Catatan/Note:

Sumber/Source: Dinas Kesehatan Kota Mojokerto/Health Service of Mojokerto Municipality

Tabel
Table 4.2.11

**Jumlah Peserta KB Baru Menurut Kelurahan di Kota
Mojokerto, 2022**
*Number of New Family Planning Participants by Urban
Village in Mojokerto Municipality, 2022*

Kelurahan Subdistrict	Jumlah PUS	Peserta KB Baru			
		ID	MOW	MOP	Kondom
(1)	(2)	(3)	(4)	(5)	(6)
Kecamatan Prajurit Kulon	6.008	217	18	-	4
Surodinawan	1.534	46	5	-	3
Prajurit Kulon	1.197	41	-	-	1
Blooto	1.125	38	4	-	-
Mentikan	494	42	4	-	-
Kauman	283	20	1	-	-
Pulorejo	1.375	30	4	-	-
Kecamatan Magersari	7.767	246	41	-	-
Gunung Gedangan	1.123	42	8	-	-
Kedundung	2.353	65	14	-	-
Balongsari	999	26	6	-	-
Gedongan	370	18	-	-	-
Magersari	760	42	5	-	-
Wates	2.162	53	8	-	-
Kecamatan Kranggan	4.435	128	23	-	5
Kraggan	1.441	32	9	-	-
Meri	1.329	25	10	-	3
Jagalan	925	26	2	-	2
Miji	315	14	2	-	-
Sentanan	232	20	-	-	-
Purwotengah	193	11	-	-	-
Kota Mojokerto	18.210	591	82	-	9

Lanjutan Tabel/Continued Table 4.2.11

Kelurahan Subdistrict	Peserta KB Baru			
	Implan	Suntik	Pil	Jumlah
(1)	(7)	(8)	(9)	(10)
Kecamatan Prajurit Kulon	60	113	5	417
Surodinawan	3	9	-	66
Prajurit Kulon	4	24	1	71
Blooto	8	15	-	65
Mentikan	15	20	2	83
Kauman	8	15	-	44
Pulorejo	22	30	2	88
Kecamatan Magersari	65	154	4	-
Gunung Gedangan	28	12	-	-
Kedundung	13	38	1	-
Balongsari	8	8	-	-
Gedongan	0	19	-	-
Magersari	4	16	1	-
Wates	12	61	2	-
Kecamatan Kranggan	28	41	3	-
Kraggan	12	8	1	-
Meri	7	7	-	-
Jagalan	2	9	2	-
Miji	2	6	-	-
Sentanan	2	6	-	-
Purwotengah	3	5	-	-
Kota Mojokerto	153	308	12	417

Catatan/Note:

Sumber/Source: Dinas Kesehatan Kota Mojokerto/Health Service of Mojokerto Municipality

Tabel
Table 4.2.12

**Jumlah Peserta KB Aktif Menurut Kelurahan di Kota
Mojokerto, 2022**
*Number of Active Family Planning Participants Subdistrict
in Mojokerto Municipality, 2022*

Kelurahan Subdistrict	Jumlah PUS	Peserta KB Aktif			
		ID	MOW	MOP	Kondom
(1)	(2)	(3)	(4)	(5)	(6)
Kecamatan Prajurit Kulon	6.008	1.040	519	23	188
Surodinawan	1.534	268	150	9	82
Prajurit Kulon	1.197	176	80	3	28
Blooto	1.125	217	103	2	28
Mentikan	494	156	61	2	17
Kauman	283	74	32	2	16
Pulorejo	1.375	149	93	5	17
Kecamatan Magersari	7.767	1.453	662	50	279
Gunung Gedangan	1.123	163	81	10	45
Kedundung	2.353	286	188	16	65
Balongsari	999	176	73	2	25
Gedongan	370	87	21	4	12
Magersari	760	218	98	4	21
Wates	2.162	523	201	14	111
Kecamatan Kranggan	4.435	875	422	27	235
Kraggan	1441	310	137	12	58
Meri	1329	226	142	6	102
Jagalan	315	71	23	1	9
Miji	925	209	81	2	29
Sentanan	232	22	23	2	21
Purwotengah	193	37	16	4	16
Kota Mojokerto	18.210	3.368	1.603	100	702

Lanjutan Tabel/Continued Table 4.2.12

Kelurahan Subdistrict	Peserta KB Aktif			
	Implan	Suntik	Pil	Jumlah
(1)	(7)	(8)	(9)	(10)
Kecamatan Prajurit Kulon	486	2.224	659	5.139
Surodinawan	44	434	173	1.160
Prajurit Kulon	93	403	132	915
Blooto	81	340	112	883
Mentikan	104	353	76	769
Kauman	39	164	54	381
Pulorejo	125	530	112	1.031
Kecamatan Magersari	459	1.897	782	5.582
Gunung Gedangan	126	325	75	825
Kedundung	228	602	372	1.757
Balongsari	29	274	137	716
Gedongan	9	84	39	256
Magersari	17	142	39	539
Wates	50	470	120	1.489
Kecamatan Kranggan	172	1.293	412	3.436
Kraggan	71	417	109	1.114
Meri	54	390	159	1.079
Jagalan	6	79	37	226
Miji	22	295	60	698
Sentanan	14	62	27	171
Purwotengah	5	50	20	148
Kota Mojokerto	1.117	5.414	1.853	14.157

Catatan/Note:

Sumber/Source: Dinas Kesehatan Kota Mojokerto/Health Service of Mojokerto Municipality

Tabel 4.2.13 Jumlah Paguyuban dan Petugas Keluarga Berencana di Kota Mojokerto, 2020-2022
Number of Associations and Family Planning Officers in Mojokerto Municipality, 2020-2022

Jenis Kind	2020	2021	2022
(1)	(2)	(3)	(4)
Paguyuban/KKBS-RT	675	675	tidak aktif
Koordinator lapangan	3	3	3
PLKB/PKB	14	14	13
PPKBD	21	21	21
Sub PPKBD	198	198	198

Catatan/Note:

Sumber/Source: Dinas Kesehatan Kota Mojokerto/Health Service of Mojokerto Municipality

Tabel
Table 4.2.14**Banyaknya Penyumbang Darah Sukarela Menurut Fasilitas Pengambilan di Kota Mojokerto, 2022**
Number of Voluntary Blood Donors by Collection Facility in Mojokerto Municipality, 2022

Bulan Month	Donasi Dalam Gedung Indoor		Donasi Dalam Mobile Mobile		Jumlah Total
	Baru	Ulang	Baru	Ulang	
(1)	(2)	(3)	(4)	(5)	(6)
Januari/January	42	454	169	920	1.585
Februari/February	60	373	99	448	980
Maret/March	61	573	299	766	1.699
April/April	35	352	54	596	1.037
Mei/May	51	515	99	696	1.361
Juni/June	55	471	563	625	1.714
Juli/July	44	519	149	532	1.244
Agustus/August	41	464	245	1.078	1.828
September/September	44	428	339	602	1.413
Oktober/October	24	442	190	501	1.157
November/November	40	391	326	1.089	1.846
Desember/December	66	564	246	770	1.646
Jumlah/Total	563	5.546	2.778	8.623	17.510

Catatan/Note:

Sumber/Source: PMI Kota Mojokerto/Red Cross of Mojokerto Municipality

Tabel
Table 4.2.15**Banyaknya Darah yang disalurkan Menurut Jenis Golongan Darah di Kota Mojokerto(Kantong), 2022**
The number of blood distributed according to the type of blood type in Mojokerto Municipality(Bag), 2022

Bulan Month	Golongan Darah Blood Type				Jumlah Total
	A	B	O	AB	
(1)	(2)	(3)	(4)	(5)	(6)
Januari/January	420	503	757	96	1.776
Februari/February	257	421	512	79	1.269
Maret/March	309	448	599	80	1.436
April/April	320	413	503	69	1.305
Mei/May	368	403	617	77	1.465
Juni/June	316	424	592	60	1.392
Juli/July	343	449	536	39	1.367
Agustus/August	371	541	667	89	1.668
September/September	309	457	619	83	1.468
Oktober/October	369	596	674	82	1.721
November/November	356	474	679	75	1.584
Desember/December	464	558	712	105	1.839
Jumlah/Total	4.202	5.687	7.467	934	18.290

Catatan/Note:

Sumber/Source: PMI Kota Mojokerto/Red Cross of Mojokerto Municipality

Tabel
Table 4.2.16

Banyaknya Penyumbang Darah yang disalurkan Menurut Jenis Kelamin di Kota Mojokerto, 2022
The number of blood donors distributed according Gender in Mojokerto Municipality, 2022

Bulan Month	Jenis Kelamin Gender		Jumlah Total
	Laki-laki Men	Perempuan Women	
(1)	(2)	(3)	(4)
Januari/January	1.110	475	1.585
Februari/February	703	277	980
Maret/March	1.251	448	1.699
April/April	598	439	1.037
Mei/May	1.012	349	1.361
Juni/June	1.410	304	1.714
Juli/July	849	395	1.244
Agustus/August	1.292	536	1.828
September/September	1.008	405	1.413
Oktober/October	826	331	1.157
November/November	1.323	523	1.846
Desember/December	1.169	477	1.646
Jumlah/Total	12.551	4.959	17.510

Catatan/Note:

Sumber/Source: PMI Kota Mojokerto/Red Cross of Mojokerto Municipality

4.3 HUKUM LAW

Tabel 4.3.1 **Jumlah Nikah, Talak, Cerai dan Rujuk menurut kecamatan di Kota Mojokerto, 2022**
Number of Marriages, Separates, Divorce and Reconciliation by District in Mojokerto Municipality, 2022

Kecamatan Subdistrict	Jenis / Type			
	Nikah Marriages	Cerai Talak Separation	Cerai Gugat Divorce	Rujuk Reconciliation
(1)	(2)	(3)	(4)	(5)
010. PRAJURIT KULON	246	6	33	-
020. MAGERSARI	402	27	70	-
021. KRANGGAN	210	1	15	-
Kota Mojokerto	876	34	118	-

Catatan/Note:

Sumber/Source: Kementerian Agama/Ministry of Religious Affairs

Tabel 4.3.2 **Jumlah kecelakaan dan status korban menurut bulan di Kota Mojokerto, 2022**
Table 4.3.2 **Number of Accident and victim statues by Month in Mojokerto Municipality, 2022**

Bulan Month	Jumlah Kecelakaan Number of Accident	Korban Meninggal Death	Korban Luka Berat Heavy Wounds	Korban Luka Ringan Light Wounds
(1)	(2)	(3)	(4)	(5)
Januari/January	39	9	1	39
Februari/February	16	4	-	17
Maret/March	34	10	-	45
April/April	40	9	1	48
Mei/May	23	18	17	32
Juni/June	36	5	1	51
Juli/July	33	6	-	38
Agustus/August	43	6	-	58
September/September	44	5	-	55
Oktober/October	35	1	-	48
November/November	42	9	-	59
Desember/December	22	3	-	28
Jumlah / Total	407	85	20	518

Catatan/Note:

Sumber/Source: Polresta Kota Mojokerto / Resort Police Mojokerto Municipality

Tabel
Table 4.3.3**Jumlah kecelakaan dan profesi korban menurut bulan di Kota Mojokerto, 2022**
Number of Accident and victim profession by Month in Mojokerto Municipality, 2022

Bulan Month	Jumlah Kecelakaan Number of Accident	PNS	Pelajar Studies	Swasta	Sopir Driver	Lainnya Others
(1)	(2)	(3)	(4)	(5)	(6)	(7)
Januari/January	39	-	13	22	-	14
Februari/February	16	1	6	7	-	7
Maret/March	34	1	7	28	-	19
April/April	40	2	13	22	-	20
Mei/May	23	-	13	30	2	21
Juni/June	36	-	6	24	-	22
Juli/July	33	-	9	19	-	16
Agustus/August	43	2	16	30	-	16
September/September	44	2	16	21	-	21
Oktober/October	35	-	12	15	-	21
November/November	42	-	17	23	-	27
Desember/December	22	1	8	16	-	6
Jumlah / Total	407	9	136	257	2	210

Catatan/Note:

Sumber/Source: Polresta Kota Mojokerto / Resort Police Mojokerto Municipality

Tabel 4.3.4 Jumlah penerbitan Surat Ijin Mengemudi menurut bulan di Kota Mojokerto, 2022
Number of Driver Licensed by Month in Mojokerto Municipality, 2022

Bulan Month	SIM A	SIM B1	SIM B1U	SIM B2	SIM B2U	SIM C	Jumlah Total
(1)	(2)	(3)	(4)	(5)	(6)	(7)	(8)
Januari/January	1.181	49	11	8	21	2.044	3.314
Februari/February	1.040	29	12	4	21	1.919	3.029
Maret/March	1.197	40	15	6	26	2.239	3.523
April/April	1.153	30	15	9	27	2.216	3.451
Mei/May	1.131	30	13	7	21	2.421	3.623
Juni/June	1.352	41	14	4	21	2.764	4.197
Juli/July	1.159	38	12	11	14	2.465	3.623
Agustus/August	1.110	48	17	8	24	2.368	3.575
September/September	912	30	13	5	19	1.797	2.776
Oktober/October	904	30	9	8	26	1.891	2.868
November/November	862	24	6	4	21	1.700	2.617
Desember/December	1.094	28	12	9	23	2.118	3.285
Jumlah / Total	13.095	417	149	83	264	25.942	39.881

Catatan/Note:

Sumber/Source: Polresta Kota Mojokerto / Resort Police Mojokerto Municipality

Tabel
Table 4.3.5

Narapidana dan Tahanan Menurut Jenis Kelamin per Bulan di Kota Mojokerto, 2022
Convicts and Detainees by Gender per Month in Mojokerto Municipality, 2022

Bulan Month	Narapidana Convicts			Tahanan Detainees		
	Laki-laki Male	Perempuan Female	Jumlah Total	Laki-laki Male	Perempuan Female	Jumlah Total
(1)	(2)	(3)	(4)	(5)	(6)	(7)
Januari/January	535	10	545	428	16	444
Februari/February	583	10	593	356	14	370
Maret/March	592	9	601	370	15	385
April/April	572	8	580	364	16	380
Mei/May	589	9	598	348	15	363
Juni/June	584	10	594	381	20	401
Juli/July	580	13	593	368	17	385
Agustus/August	610	14	624	355	18	373
September/September	579	4	583	370	21	391
Oktober/October	555	4	559	404	21	425
November/November	545	5	550	390	21	411
Desember/December	567	8	575	381	18	399
Jumlah / Total	6.891	104	6.995	4.515	212	4.727

Catatan/Note:

Sumber/Source: Lembaga Perasyarakatan Kota Mojokerto / Correctional Institution of Mojokerto Municipality

Tabel
Table 4.3.6

**Narapidana dan Tahanan Menurut Jenis Kelamin dan
Jenis Kejahatan di Kota Mojokerto, 2022**
*Convicts and Detainees by Gender and Kind Criminality in
Mojokerto Municipality, 2022*

Jenis Kejahatan <i>Kind of Criminality</i>	Narapidana <i>Convicts</i>			Tahanan <i>Detainees</i>		
	Laki-laki <i>Male</i>	Perempuan <i>Female</i>	Jumlah <i>Total</i>	Laki-laki <i>Male</i>	Perempuan <i>Female</i>	Jumlah <i>Total</i>
(1)	(2)	(3)	(4)	(5)	(6)	(7)
Politik/ <i>Politic</i>	-	-	-	-	-	-
Terhadap Kepala Negara/ <i>Against the President</i>	-	-	-	-	-	-
Ketertiban Umum/ <i>Public Order</i>	-	-	-	7	-	7
Pembakaran/ <i>Arson</i>	-	-	-	-	-	-
Perampokan/ <i>Robbery</i>	-	-	-	-	-	-
Penyuapan/ <i>Bribery</i>	-	-	-	-	-	-
Pemalsuan Mata Uang/ <i>Money Counterfeiting</i>	1	-	1	-	-	-
Pemalsuan Surat dan Meterai/ <i>Document and Seal Counterfeiting</i>	1	-	1	2	-	2
Kesusilaan/ <i>Morally Offence</i>	-	-	-	-	-	-
Perjudian/ <i>Gambling</i>	9	-	9	10	-	10
Penculikan/ <i>Kidnapping</i>	-	-	-	-	-	-
Pembunuhan/ <i>Murder</i>	2	-	2	-	-	-
Penganiayaan/ <i>Oppression</i>	7	-	7	5	-	5
Perampokan/ <i>Robbery</i>	3	-	3	1	-	1
Pencurian/ <i>Theft</i>	43	-	43	35	2	37

Lanjutan Tabel/Continued Table 4.3.6

Jenis Kejahatan <i>Kind of Criminality</i>	Narapidana <i>Convicts</i>			Tahanan <i>Detainees</i>		
	Laki-laki <i>Male</i>	Perempuan <i>Female</i>	Jumlah <i>Total</i>	Laki-laki <i>Male</i>	Perempuan <i>Female</i>	Jumlah <i>Total</i>
(1)	(2)	(3)	(4)	(5)	(6)	(7)
Pemerasan/ <i>Blackmail</i>	1	-	1	1	-	1
Penggelapan/ <i>Embezzlement</i>	11	2	13	5	-	5
Penipuan/ <i>Swindle</i>	21	3	24	10	5	15
Perusakan/ <i>Destruction</i>	-	-	-	-	-	-
Dalam Jabatan/ <i>Crime Related to Job Position</i>	-	-	-	-	-	-
Penadahan/ <i>Fence</i>	3	-	3	1	-	1
Narkotik/ <i>Narcotic Crimes</i>	420	3	423	262	10	272
Ekonomi/ <i>Economic Crimes</i>	-	-	-	-	-	-
Pelanggaran/ <i>Violation</i>	-	-	-	-	-	-
Subversi/ <i>Subversive</i>	-	-	-	-	-	-
Penyelundupan/ <i>Smuggling</i>	-	-	-	-	-	-
Senjata Tajam/ <i>Firearms</i>	-	-	-	-	-	-
Korupsi/ <i>Corruption</i>	1	-	1	8	2	10
Lalu Lintas/ <i>Traffic Accident</i>	0	-	-	2	-	2
Lainnya/ <i>Others</i>	44	-	44	45	-	45
Jumlah / Total	567	8	575	394	19	413

Catatan/Note:

Sumber/Source: Lembaga Perasyarakatan Kota Mojokerto / Correctional Institution of Mojokerto Municipality

Tabel 4.3.7 **Tambahan Narapidana Berdasarkan jenis Kelamin dan Lama Dipenjara di Kota Mojokerto, 2022**
Table 4.3.7 **Additional Prisoners Based on Gender and Length of Imprisonment in Mojokerto Municipality, 2022**

Lama Dipenjara <i>time imprisoned</i>	Narapidana <i>Convicts</i>		
	Laki-laki <i>Male</i>	Perempuan <i>Female</i>	Jumlah <i>Total</i>
(1)	(2)	(3)	(4)
Pidana Penjara	607	20	627
- Seumur Hidup	1	-	1
- Lebih 5 tahun	118	4	122
- 1 s/d 5 tahun	313	12	325
- Kurang dari 1 tahun	175	4	179
Pidana Kurungan	218	2	220
Pengganti Denda	-	-	-
Jumlah / Total	825	22	847

Catatan/Note:

Sumber/Source: Lembaga Perasyarakatan Kota Mojokerto / Correctional Institution of Mojokerto Municipality

Tabel 4.3.8
Table

Banyaknya Penghuni Rumah Tahanan Negara Menurut Status Penghuni dan Jenis Kelamin di Kota Mojokerto, 2022
Number of Occupants of the State Detention Center by Occupant Status and Gender in Mojokerto Municipality, 2022

Status Penghuni <i>Occupants Statuses</i>	Jenis Kelamin <i>Gender</i>		
	Laki-laki <i>Male</i>	Perempuan <i>Female</i>	Jumlah <i>Total</i>
(1)	(2)	(3)	(4)
Narapidana	566	8	574
- Pidana Mati	-	-	-
- Penjara Seumur Hidup	-	-	-
- Penjara Lebih 1 Tahun	513	7	520
- Penjara 3 Bulan s/d 1 Tahun	24	1	25
- Penjara s/d 3 Bulan	29	0	29
- Kurungan	-	-	-
- Penjara Lembaga Lain	-	-	-
Tahanan	381	18	399
- Tingkat Penyidikan	7	-	7
- Tingkat Penuntutan	37	-	37
- Tingkat Peradilan	186	13	199
- Tingkat Banding	69	2	71
- Tingkat Kasasi	82	3	85
Titipan	-	-	-
Residivis	218	9	227
Jumlah / Total	1.165	35	1.200

Catatan/Note:

Sumber/Source: Lembaga Perasyarakatan Kota Mojokerto / Correctional Institution of Mojokerto Municipality

Tabel
Table 4.3.9

Jumlah perkara pidana biasa yang masuk dan diputus menurut Bulan di Pengadilan Negeri Mojokerto, 2022
Number of ordinary criminal cases entered and decided by month in District Court Mojokerto, 2022

Bulan Month	Sisa Tahun Lalu Remaining Cases Last Year	Masuk Tahun Ini New Cases	Diputus Tahun Ini Sentenced	Sisa Tahun Ini Remaining Cases
(1)	(2)	(3)	(4)	(5)
Januari/January	94	37	47	84
Februari/February	84	17	36	65
Maret/March	65	24	34	55
April/April	55	31	33	53
Mei/May	53	28	18	63
Juni/June	63	62	33	92
Juli/July	92	42	24	110
Agustus/August	110	51	54	107
September/September	107	54	44	117
Oktober/October	117	55	60	112
November/November	112	40	68	84
Desember/December	84	33	45	72

Catatan/Note:

Sumber/Source: Pengadilan Negeri Mojokerto / District Court of Mojokerto

Tabel
Table 4.3.10

Perkara Pidana Pelanggaran Lalu Lintas yang Masuk dan yang Diputus menurut Bulan di Pengadilan Negeri Mojokerto, 2022
Criminal Cases of Traffic Violations Entry and Sentence by month in District Court Mojokerto, 2022

Bulan Month	Sisa Tahun Lalu Remaining Cases Last Year	Masuk Tahun Ini New Cases	Diputus Tahun Ini Ini Sentenced	Sisa Tahun Ini Remaining Cases
(1)	(2)	(3)	(4)	(5)
Januari/January	-	2.428	2.428	-
Februari/February	-	2.813	2.813	-
Maret/March	-	3.960	3.960	-
April/April	-	2.658	2.658	-
Mei/May	-	1.505	1.505	-
Juni/June	-	2.547	2.547	-
Juli/July	-	2.442	2.442	-
Agustus/August	-	3.065	3.065	-
September/September	-	1.167	1.167	-
Oktober/October	-	1.568	1.568	-
November/November	-	458	458	-
Desember/December	-	543	543	-

Catatan/Note:

Sumber/Source: Pengadilan Negeri Mojokerto / District Court of Mojokerto

Tabel 4.3.11 Jumlah perkara perceraian yang masuk dan diputus menurut Bulan di Pengadilan Agama Mojokerto, 2022
Table Number of divorce cases entered and decided by month in Religion Court Mojokerto, 2022

Bulan Month	Sisa Tahun Lalu Remaining Cases Last Year	Masuk Tahun Ini New Cases	Diputus Tahun Ini Ini Sentenced	Sisa Tahun Ini Remaining Cases
(1)	(2)	(3)	(4)	(5)
Januari/January	2	51	36	17
Februari/February	17	39	52	4
Maret/March	4	36	38	2
April/April	2	18	18	2
Mei/May	2	32	32	2
Juni/June	2	42	36	8
Juli/July	8	26	34	-
Agustus/August	-	37	39	-
September/September	-	32	32	-
Oktober/October	-	27	27	-
November/November	-	32	32	-
Desember/December	-	15	5	10

Catatan/Note:

Sumber/Source: Pengadilan Agama Mojokerto / Religion Court of Mojokerto

Tabel
Table 4.3.12**Jumlah perkara yang masuk dan diputus menurut Jenis Perkara di Pengadilan Agama Mojokerto, 2022**
Number of cases entered and decided by types of cases in Religion Court Mojokerto, 2022

Bulan Month	Sisa Tahun Lalu Remaining Cases Last Year	Masuk Tahun Ini New Cases	Diputus Tahun Ini Senstenced	Sisa Tahun Ini Remaining Cases
(1)	(2)	(3)	(4)	(5)
Ijin Polygami	-	3	3	-
Pencegahan Perkawinan	-	-	-	-
Penolakan Perkawinan oleh PPN	-	-	-	-
Pembatalan Perkawinan	-	1	1	-
Kelalaian Kewajiban Suami / Isteri	-	-	-	-
Cerai Talak	-	79	72	7
Cerai Gugat	2	243	242	3
Harta Bersama	-	3	3	-
Penguasaan Anak / Hadhanah	-	1	1	-
Nafkah Anak Oleh Ibu	-	-	-	-
Hak Hak Bekas Isteri	-	-	-	-
Pengesahan Anak	-	-	-	-
Pencabutan Kekuasaan Orang Tua	-	-	-	-
Perwalian	-	8	8	-
Pencabutan Kekuasaan Wali	-	-	-	-
Penunjukan Orang Lain Sebagai Wali	-	-	-	-
Ganti Rugi Terhadap wali	-	-	-	-
Asal Usul Anak / Pengangkatan anak	-	7	7	-
Penolakan Kawin Campur	-	-	-	-
Isbat Nikah	-	3	3	-
Izin Kawin	-	-	-	-
Dispensasi Kawin	-	27	27	-
Wali Adhol	-	1	1	-
Kewarisan	-	1	1	-
Wasiat	-	-	-	-
Hibah	-	-	-	-
Wakaf	-	-	-	-
Lain Lain	-	-	-	-
Ekonomi Syariah	-	2	2	-
P3HP / Penetapan Ahli Waris	-	8	8	-

Catatan/Note:

Sumber/Source: Pengadilan Agama Mojokerto / Religion Court of Mojokerto

4.4 AGAMA DAN SOSIAL LAINNYA RELIGION AND OTHER SOCIAL AFFAIRS

Tabel 4.4.1 Jumlah Tempat Peribadatan Menurut Kelurahan di Kota Mojokerto, 2022
Number of Places of Worship by Village in Mojokerto Municipality, 2022

Kelurahan Subdistrict	Agama Religion					
	Masjid	Musholla	Gereja Protestan	Gereha Katholik	Pura	Wihara
(1)	(2)	(3)	(4)	(5)	(6)	(7)
Kecamatan Prajurit Kulon	26	105	3	-	-	1
Surodinawan	10	22	-	-	-	-
Prajurit Kulon	4	20	2	-	-	-
Blooto	3	24	-	-	-	-
Mentikan	3	19	-	-	-	1
Kauman	1	5	1	-	-	-
Pulorejo	5	15	-	-	-	-
Kecamatan Magersari	42	119	9	1	-	-
Gunung Gedangan	6	17	2	-	-	-
Kedundung	8	36	1	-	-	-
Balongsari	8	15	-	-	-	-
Gedongan	-	11	1	1	-	-
Magersari	5	11	2	-	-	-
Wates	15	29	3	-	-	-
Kecamatan Kranggan	34	91	13	-	-	2
Kranggan	14	21	2	-	-	1
Meri	8	20	-	-	-	-
Jagalan	4	24	3	-	-	-
Miji	5	17	2	-	-	-
Sentanan	1	4	4	-	-	1
Purwotengah	2	5	2	-	-	-
Kota Mojokerto	102	315	25	1	-	1

Catatan/Note:

Sumber/Source: Kementerian Agama/Ministry of Religious Affairs

Tabel 4.4.2
Table

**Jumlah Desa¹/Kelurahan yang Mengalami Bencana Alam²
Menurut Kecamatan di Kota Mojokerto, 2019–2021**
**Number of Villages¹/Kelurahan that Had Natural Disaster²
by Subdistrict in Mojokerto Municipality, 2019–2021**

Kecamatan Subdistrict	Banjir/Flood		
	2019	2020	2021
(1)	(2)	(3)	(4)
010. PRAJURIT KULON	-	-	-
020. MAGERSARI	1	-	-
021. KRANGGAN	-	-	-
Kota Mojokerto	1	-	-

Lanjutan Tabel/*Continued Table* 4.4.2

Kecamatan <i>Subdistrict</i>	Gempa Bumi/ <i>Earthquake</i>		
	2019	2020	2021
(1)	(5)	(6)	(7)
010. PRAJURIT KULON	-	-	-
020. MAGERSARI	-	-	-
021. KRANGGAN	-	-	-
Kota Mojokerto	-	-	-

Lanjutan Tabel/*Continued Table 4.4.2*

Kecamatan Subdistrict	Tanah Longsor/ <i>Landslide</i>		
	2019	2020	2021
(1)	(8)	(9)	(10)
010. PRAJURIT KULON	-	-	-
020. MAGERSARI	-	-	-
021. KRANGGAN	-	-	-
Kota Mojokerto	-	-	-

Catatan/*Note*: Data Podes Tahun 2021

Sumber/*Source*: BPS, Pendataan Potensi Desa (Podes)/*BPS-Statistics Indonesia, Village Potential Data Collecting*

Tabel 4.4.3 Potensi Kebersihan dan Sarana Keindahan di Kota Mojokerto, 2020-2022
Table 4.4.3 Potential for Cleanliness and Beauty Facilities in Mojokerto Municipality, 2020-2022

Potensi Kebersihan Cleaning Sanitary Potention	Satuan Unit	Tahun Year		
		2020	2021	2022
(1)		(2)	(3)	
Penyapu Jalan	Orang	-	72	81
Sarana/Prasarana				
Transfer Dipo	unit	4	4	4
TPS	unit	12	11	11
Dump Truck	unit	7	7	6
Truck Terbuka	unit	2	2	2
Arm Roll	unit	5	5	5
Pick Up	unit	6	4	5
Bulldozer	unit	2	2	1
Kereta Sampah	unit	5	5	5
Kereta Serba Guna	unit	9	15	11
Wheel loader	unit	1	1	1
Kontainer Sampah	unit	24	26	22
Volume Sampah/Hari	m3	179	180	202
Excavator	Bego	2	2	1
TPA (Tempat Pembuangan Akhir)	Unit	1	1	1
Persampahan	Orang	63	61	58
Saluran	Orang	-	-	-
Kebersihan Kota (PGC)	Orang	132	135	135
Tenaga Kontrak/Non PNS Saluran kota	Orang	-	-	-
TPS3R	unit	2	3	3

Catatan/Note:

Sumber/Source: Dinas Lingkungan Hidup/Environmental Services

4.5 KEMISKINAN POVERTY

Tabel 4.5.1 Banyaknya Keluarga Pra Sejahtera dan Sejahtera Menurut Kecamatan di Kota Mojokerto, 2022
Number of Pre-Prosperous and Prosperous Families by District in Mojokerto Municipality, 2022

Keluarga Family	Kecamatan			
	Prajuritkulon	Magersari	Kranggan	Total
(1)	(2)	(3)	(4)	(5)
Keluarga Pra Sejahtera	747	734	391	1.872
Jumlah Keluarga Sejahtera	1.370	1.561	881	3.812
-Sejahtera I	999	1.105	772	2.876
-Sejahtera II	371	456	109	936
Jumlah / Total	2.117	2.295	1.272	5.684

Catatan/Note:

Sumber/Source: Dinas Sosial/Social Department

Tabel 4.5.2 **Banyaknya Penyandang Cacat Menurut Jenis Kecacatan dan Kecamatan di Kota Mojokerto, 2022**
Number of People with Disabilities by Type of Disability and District in Mojokerto Municipality, 2022

Jenis Kecacatan <i>Type of Disability</i>	Kecamatan			
	Prajuritkulon	Magersari	Kranggan	Total
(1)	(2)	(3)	(4)	(5)
Cacat Tubuh	72	117	59	248
Tuna Netra	11	15	7	33
Tuna Rungu dan Wicara	13	19	6	38
Cacat Mental	59	97	61	217
Cacat Multi	13	20	8	41

Catatan/Note:

Sumber/Source: Dinas Sosial/Sosial Department

Tabel
Table 4.5.3

**Permasalahan Sosial Menurut Kecamatan di Kota
Mojokerto, 2022**
*Social problems by District in Mojokerto Municipality,
2022*

Permasalahan Sosial <i>Social Problem</i>	Kecamatan			
	Prajuritkulon	Magersari	Kranggan	Total
(1)	(2)	(3)	(4)	(5)
Anak Terlantar <i>Neglected Children</i>	3	-	-	3
Pengemis/Gelandangan <i>Loisterer Children</i>	18	12	11	41
Wanita Tuna Susila <i>Prostitute</i>	2	3	6	11
Korban Narkotika <i>Narcotics addict</i>	-	-	-	-
Anak Nakal <i>Mischiveous Children</i>	-	-	-	-
Mantan Napi <i>Ex Prisoners</i>	5	18	8	31
Penyandang Cacat Bukan Karena Penyakit / <i>Handicapped By Natural</i>	-	-	-	-
Penyandang Cacat Ex Penyakit Kronis / <i>Handicapped By Illness</i>	215	188	112	515
Korban Kekerasan <i>Victim of Violence</i>	4	9	12	25
Korban Bencana Alam <i>Victim of Disaster</i>	2	3	2	7

Catatan/Note:

Sumber/Source: Dinas Sosial/Sosial Department

Tabel 4.5.4 Jumlah Panti dan penghuni Panti Asuhan Menurut Jenis Kelamin di Kota Mojokerto, 2015-2022
Number of orphanages and orphanages occupation by gender in Mojokerto Municipality, 2015-2022

Tahun Year	Panti Asuhan Orphanages	Penghuni Occupation		
		Laki-laki Men	Perempuan Women	Jumlah Total
(1)	(2)	(3)	(4)	(5)
2015	7	86	50	136
2016	6	83	35	118
2017	4	56	35	91
2018	4	56	35	91
2019	5	41	39	80
2020	5	41	39	80
2021	5	41	39	80
2022	ts	40	48	88

Catatan/Note:

Sumber/Source: Dinas Sosial/Sosial Department



05

**PERTANIAN, KEHUTANAN,
PETERNAKAN, DAN
PERIKANAN**

AGRICULTURE, FORESTRY,
LIVESTOCK, AND FISHERY

HORTIKULTURA

PRODUK UTAMA

15.380

POHON MANGGA

**HASIL PRODUKSI
PERTANIAN**

PADI SAWAH 5.449,86 TON



PENJELASAN TEKNIS

1. Lahan sawah adalah lahan pertanian yang berpetak-petak dan dibatasi oleh pematang (galangan), saluran untuk menahan/ menyalurkan air, yang biasanya ditanami padi sawah tanpa memandang dari mana diperoleh atau status lahan tersebut. Lahan yang dimaksud termasuk lahan yang terdaftar di Pajak Bumi Bangunan, luran Pembangunan Daerah, lahan bengkok, lahan serobotan, lahan rawa yang ditanami padi dan lahan bekas tanaman tahunan yang telah dijadikan sawah, baik yang ditanami padi, palawija atau tanaman semusim lainnya.
2. Tegall/Kebun adalah lahan pertanian bukan sawah (lahan kering) yang ditanami tanaman semusim atau tahunan dan terpisah dengan halaman sekitar rumah serta penggunaannya tidak berpindah pindah.
3. Ladang/Huma adalah lahan pertanian bukan sawah (lahan kering) yang biasanya ditanami tanaman semusim dan penggunaannya hanya semusim atau dua musim, kemudian akan ditinggalkan bila sudah tidak subur lagi (berpindah-pindah). Kemungkinan lahan ini beberapa tahun kemudian akan dikerjakan kembali jika sudah subur.
4. Lahan yang sementara tidak diusahakan adalah lahan yang

TECHNICAL NOTES

1. *Wetland is agricultural land that separated by small dykes to resist water, where the main crop is usually wetland paddy without considering where it is got from or the status of the land. It includes the land that is registered at land income tax office, regional development contribution, 'bengkok' land, illegal ownership, swamps for rice cultivation, and annual crop land mark that has been used as rice field, which are both planted with paddy, secondary crops or the other seasonal crops.*
2. *Dry field/Garden is an dryland (unirrigated land) which is planted with seasonal or annual crops and separately from the yard around the house without shifting*
3. *Unirrigated agricultural field / Shifting cultivation land is dryland (unirrigated land) that usually is cultivated for seasonal crops and utilized only for one or two seasons, then it will be left when it is not fertile (shifting). Maybe, this land will be used again in a few years if it has been fertile.*
4. *Temporarily unused land is land that is regularly used but*

- biasanya diusahakan tetapi untuk sementara (lebih dari 1 (satu) tahun tetapi kurang dari atau sama dengan 2 (dua) tahun) tidak diusahakan, termasuk lahan sawah yang tidak diusahakan selama lebih dari 2 (dua) tahun.
5. Data pokok tanaman pangan yang dikumpulkan adalah luas panen dan produktivitas (hasil per hektar). Produksi tanaman pangan merupakan hasil perkalian antara luas panen dengan produktivitas. Pengumpulan data luas panen dilakukan setiap bulan dengan pendekatan area kecamatan di seluruh wilayah Indonesia. Pengumpulan data produktivitas dilakukan melalui pengukuran langsung pada plot ubinan berukuran 2½ m x 2½ m. Pengumpulan data produktivitas dilakukan setiap subround (empat bulanan) pada waktu panen petani.
 6. Data produksi padi dan palawija yang disajikan adalah dalam kualitas: gabah kering giling (padi), pipilan kering (jagung), biji kering (kedelai dan kacang tanah), dan umbi basah (ubi kayu dan ubi jalar).
 7. Tanaman sayuran dan buah-buahan semusim
 8. Tanaman sayuran semusim adalah tanaman sumber vitamin, garam mineral dan lain-lain yang dikonsumsi dari bagian tanaman yang berupa daun, bunga, buah, temporarily (more than a year but less or equal than two years) is unused, it includes wetland that is not cultivated more than two years.
 5. The main food crops data collected consists of harvested area and productivity (yield per hectare). Food crops production is generated by harvested area multiplied by productivity. The harvested area data is collected every month using sub district area approach in all sub district in Indonesia. The productivity data collection is conducted by a direct measurement in 2½m x 2½m crop cutting plot. The productivity measurement is conducted in every subround (four monthly) at the time when farmers are harvesting their crops.
 6. Production of paddy and secondary crops data are presented in the form of: dry unhusked rice (paddy), dry loose maize (maize), dry shells crops (soybeans and peanuts), and fresh roots (cassava and sweet potatoes).
 7. Seasonal vegetable and fruit plants
 8. Seasonal vegetable plants are plants which are the sources of vitamin, mineral salt, etc, consumed from the part of the plant in the form of leaf, flower, fruit, and root

- dan umbinya, yang berumur kurang dari satu tahun.
9. Tanaman buah-buahan semusim adalah tanaman sumber vitamin, garam mineral, dan lain-lain yang dikonsumsi dari bagian tanaman yang berupa buah, berumur kurang dari satu tahun, tidak berbentuk pohon/rumpun tetapi menjalar dan berbatang lunak.
 10. Tanaman buah-buahan dan sayuran tahunan
 11. Tanaman buah-buahan tahunan adalah tanaman sumber vitamin, garam mineral, dan lain-lain yang dikonsumsi dari bagian tanaman yang berupa buah dan merupakan tanaman tahunan.
 12. Tanaman sayuran tahunan adalah tanaman sumber vitamin, garam mineral, dan lain-lain yang dikonsumsi dari bagian tanaman yang berupa daun dan atau buah yang berumur lebih dari satu tahun.
 13. Tanaman biofarmaka adalah tanaman yang bermanfaat untuk obat-obatan, kosmetik, dan kesehatan yang dikonsumsi atau digunakan dari bagian-bagian tanaman seperti daun, batang, buah, umbi (rimpang) ataupun akar.
 14. Tanaman hias adalah tanaman yang mempunyai nilai keindahan baik bentuk, warna daun, tajuk maupun bunganya, sering digunakan untuk penghias pekarangan dan lain sebagainya.
- with the age of less than one year.*
9. *Seasonal fruit plants are plants which are the sources of vitamin, mineral salt, etc, consumed from the part of the plant in the form of fruits. These plants are creeps with the age of less than one year.*
 10. *Annual fruit and vegetable plants*
 11. *Annual fruit plants are plants which are the sources of vitamin, contained mineral salt, etc, consumed from the part of plant in the form of fruit and more than one year of age.*
 12. *Annual vegetable plants are plants which are the sources of vitamin, contained mineral salt, etc, consumed from the part of the plant in the form of vegetable and more than one year of age.*
 13. *Medicinal plants are plants which are useful for medicine. It is consumed from part of the plant such as leaf, flower, fruit, tuber, and root.*
 14. *Ornamental plants are plants which have a beauty value, either in shape, colour of leaf or crown of flower, and they are often used as a yard decorator.*

15. Luas panen tanaman hortikultura adalah luas tanaman sayuran, buah-buahan, biofarmaka, dan tanaman hias yang diambil hasilnya/dipanen pada periode pelaporan.
16. Luas panen untuk tanaman sayuran adalah luas tanaman yang dipanen sekaligus/habis/dibongkar dan luas tanaman yang dipanen berkali-kali (lebih dari satu kali)/belum habis.
17. Tanaman yang dipanen sekaligus/habis/dibongkar adalah tanaman yang sehabis panen langsung dibongkar/dicabut, terdiri dari bawang merah, bawang putih, bawang daun, kentang, kol/kubis, kembang kol, petsai/sawi, wortel, lobak, dan kacang merah.
18. Tanaman yang dipanen berkali-kali (lebih dari satu kali)/belum habis adalah tanaman yang pemanenannya lebih dari satu kali dan biasanya dibongkar apabila panen terakhir sudah tidak memadai lagi, terdiri dari: kacang panjang, cabe besar, cabe rawit, jamur, tomat, terung, buncis, ketimun, labu siam, kangkung, bayam, melon, semangka, dan blewah.
19. Produksi hortikultura adalah hasil menurut bentuk produk dari setiap tanaman sayuran, buah-buahan, biofarmaka dan tanaman hias yang diambil berdasarkan luas yang dipanen/tanaman yang menghasilkan pada bulan/triwulan laporan.
15. *Harvested area of horticulture is area which vegetable, fruit, medicinal and ornamental plant of crop harvested during the period of report.*
16. *Harvested area of vegetables is area of entirely plant harvested/demolished and plant harvested several times/undemolished.*
17. *Entirely plants harvested/demolished are plants usually harvested once and demolished to be substituted by other plants, consisting of: shallots, garlic, leeks, potato, cabbage, cauli flower, mustard green, carrots, chinese radish, and red kidney beans.*
18. *Plants harvested several times/undemolished are plants usually harvested more than once and demolished in the case that the last harvest was economically not profitable. They consist of : yard long beans, chili, small chili, mushroom, tomatoes, egg plant, frech beans, cucumber, pumpkin/chajota, swamp cabbage, spinach, melon, watermelon, and blewah .*
19. *Horticulture production is the standard production quantity form of vegetable, fruit, medicinal and ornamental plant based on harvested area/the number of production plants reported monthly/quarterly.*

ULASAN

TANAMAN PANGAN

Komoditas Padi Sawah di Kota Mojokerto dengan Luas Panen 822 Ha dengan Produksi 5.449,86 Ton sehingga Produktivitasnya 6,63 Ton/Ha.

HORTIKULTURA

Komoditas hortikultura andalan di Kota Mojokerto adalah buah mangga sebesar 15.380 pohon.

DESCRIPTION

CROPS

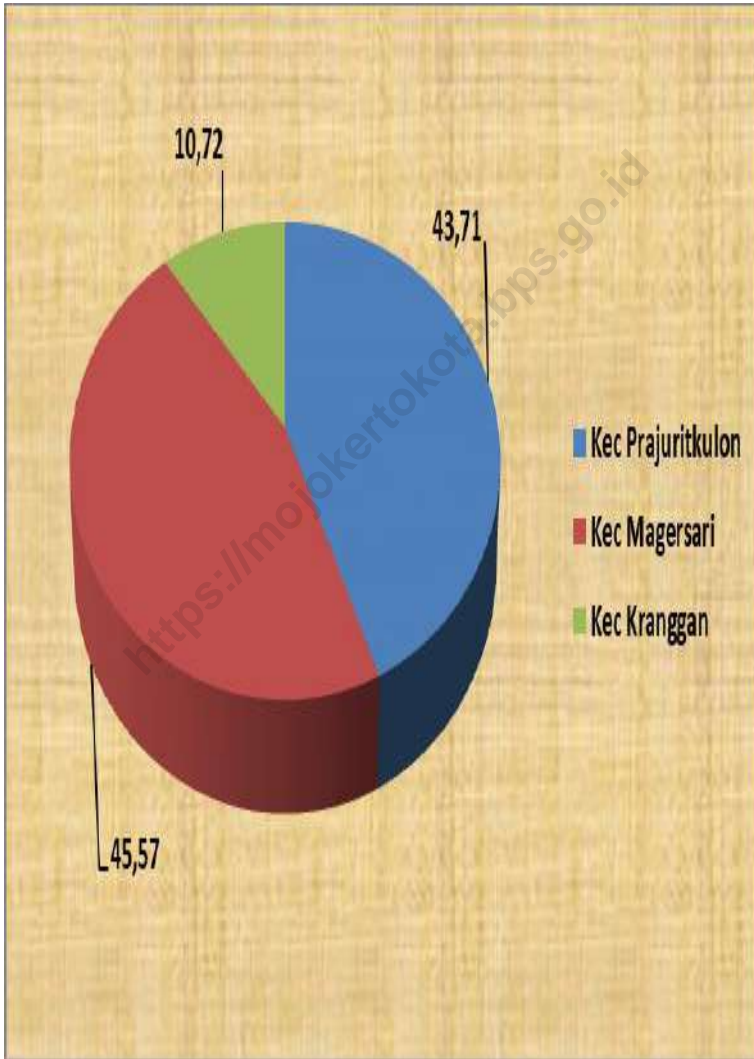
Rice paddy commodity in Mojokerto City with a harvested area of 822 Ha with a production of 5.449,86 Ton so that its productivity is 6,63 Ton/Ha.

HORTICULTURE

Mainstay horticultural commodities in Mojokerto Municipality was mangoes amount 15,380 trees.

<https://mojokertokota.bptid>

Gambar 5.1 **Persentase Produktivitas Padi Sawah(%), 2022**
Figures **Rice Paddy Productivity Percentage(%), 2022**



Catatan/Note: ...

Sumber/Source: Dinas Pertanian dan Ketahanan Pangan/Agriculture and Food Security Service

5.1 TANAMAN PANGAN

CROPS

Tabel 5.1.1 Luas Lahan Sawah per Kelurahan Menurut Jenis Pengairan (Ha), 2022
Table 5.1.1 Rice Field Area per Kelurahan by Type of Irrigation (Ha), 2022

Kelurahan Subdistrict	Luas Lahan Sawah Rice Field Area				Jumlah Total
	Teknis	Setengah Teknis	Tadah Hujan	Lainnya	
(1)	(2)	(3)	(4)	(5)	(6)
Kecamatan Prajurit Kulon	152,40	-	-	-	152,40
Surodinawan	13,00	-	-	-	13,00
Prajurit Kulon	41,50	-	-	-	41,50
Blooto	87,90	-	-	-	87,90
Mentikan	-	-	-	-	-
Kauman	-	-	-	-	-
Pulorejo	10,00	-	-	-	10,00
Kecamatan Magersari	231,70	-	-	-	231,70
Gunung Gedangan	57,50	-	-	-	57,50
Kedundung	127,50	-	-	-	127,50
Balongsari	31,20	-	-	-	31,20
Gedongan	-	-	-	-	-
Magersari	-	-	-	-	-
Wates	15,50	-	-	-	15,50
Kecamatan Kranggan	57,85	-	-	-	57,85
Kranggan	-	-	-	-	-
Meri	57,85	-	-	-	57,85
Jagalan	-	-	-	-	-
Miji	-	-	-	-	-
Sentanan	-	-	-	-	-
Purwotengah	-	-	-	-	-

Catatan/Note: ...

Sumber/Source: Dinas Pertanian dan Ketahanan Pangan/Agriculture and Food Security Service

Tabel 5.1.2 Luas Panen, Rata-rata Produksi dan Produksi Padi Sawah, 2022
Table Harvest Area, Average Production and Rice Field Production, 2022

Kelurahan Subdistrict	Luas Panen Bersih Nett Harvest Area (Ton)	Rata-rata Produksi Production Rate (Ton/Ha)	Produksi Production (Ha)
(1)	(2)	(3)	(4)
Kecamatan Prajurit Kulon	290,00	26,10	1.899,60
Surodinawan	48,00	6,50	312,00
Prajurit Kulon	83,00	6,70	556,10
Blooto	139,00	6,50	903,50
Mentikan	-	-	-
Kauman	-	-	-
Pulorejo	20,00	6,40	128,00
Kecamatan Magersari	413,00	27,21	2.788,66
Gunung Gedangan	137,00	7,00	959,00
Kedundung	228,00	6,60	1.504,80
Balongsari	29,00	6,61	191,86
Gedongan	-	-	-
Magersari	-	-	-
Wates	19,00	7,00	133,00
Kecamatan Kranggan	119,00	6,40	761,60
Kraggan	-	-	-
Meri	119,00	6,40	761,60
Jagalan	-	-	-
Miji	-	-	-
Sentanan	-	-	-
Purwotengah	-	-	-
Kota Mojokerto	822,00	6,63	5.449,86

Catatan/Note: ...

Sumber/Source: Dinas Pertanian dan Ketahanan Pangan/Agriculture and Food Security Service

Tabel
Table 5.1.3

**Luas Panen Tanaman Pangan Menurut Jenisnya (Ha), 2009
- 2022**

Harvested Area of Food Crops by Type (Ha), 2009 - 2022

Tahun	Padi	Ubi	Jagung	Kedelai	Kacang Hijau
(1)	(2)	(3)	(4)	(5)	(6)
2009	1 097.00	-	4.50	118.00	64.00
2010	1 040.00	-	22.00	15.00	27.00
2011	1 006.00	-	15.00	145.00	30.00
2012	1 016.00	-	-	56.00	20.00
2013	1 229.00	-	-	86.00	22.00
2014	965.00	-	5.00	55.00	20.00
2015	917.00	-	5.00	52.00	21.00
2016	1 030.00	-	-	-	-
2017	991	-	-	-	-
2018	922	-	-	-	-
2019	1092	-	-	-	-
2020	760	-	7,7	-	-
2021	863	-	17,1	-	-
2022	822	-	4,9	-	-

Catatan/Note: ...

Sumber/Source: Dinas Pertanian dan Ketahanan Pangan/Agriculture and Food Security Service

Tabel 5.1.4 **Produksi Panen Tanaman Pangan Menurut Jenisnya (Ton), 2009 - 2022**
Table **Production of Crop Crops by Type (Tons), 2009 - 2022**

Tahun	Padi	Ubi	Jagung	Kedelai	Kacang Hijau
(1)	(2)	(3)	(4)	(5)	(6)
2009	8 256.00	-	32	591	64
2010	7 043.00	-	154	30	27
2011	5 842.00	-	105	290	81
2012	6 398.00	-	-	269	80
2013	7 237.00	-	-	-	20
2014	t/s	t/s	t/s	t/s	t/s
2015	6 640.00	-	24	59	24
2016	6 969.20	-	-	-	-
2017	6447,2	-	-	-	-
2018	5808,6	-	-	-	-
2019	6412,8	-	-	-	-
2020	4940	-	43,12	-	-
2021	5954,7	-	95,76	-	-
2022	5449,86	-	26,46	-	-

Catatan/Note: ...

Sumber/Source: Dinas Pertanian dan Ketahanan Pangan/Agriculture and Food Security Service

5.2 HORTIKULTURA HORTICULTURE

Tabel 5.2.1 **Banyaknya Tanaman Buah-buahan Menurut Jenisnya (Pohon), 2020-2022**
Table 5.2.1 **Number of Fruit Plants by Type (Trees), 2020-2022**

Jenis Tanaman Buah <i>Types of Fruit Plants</i>	2020	2021	2022
(1)	(2)	(3)	(4)
Alpukat/ Avocado	98	123	154
Belimbing/ Starfruits	3.075	2.868	2.721
Duku/ Duku	-	-	-
Durian/ Durian	64	45	35
Jambu Air/ Rose Apple	471	476	1.184
Jambu Biji/ Guava	1.064	1.071	679
Jeruk/ Orange	1.197	4.575	5.251
Mangga/ Mango	15.474	15.244	15.380
Manggis/ Mangosteen	-	-	-
Nangka/ Jackfruit	480	546	721
Nanas/ Pineapple	-	-	-
Pepaya/ Papaya	1.801	1.826	1.944
Pisang/ Banana	2.548	2.295	2.379
Rambutan/ Rambutan	687	701	688
Salak/ Salacia palm	-	-	-
Sawo/ Chiku	3.937	3.670	2.555
Sirsak/ Soursop	772	832	857
Sukun/ Bread Tree	194	194	186
Melinjo/ Belinjo	600	570	590
Petai/ Petai	129	149	126

Catatan/Note: ...

Sumber/Source: Dinas Pertanian dan Ketahanan Pangan/Agriculture and Food Security Service

Tabel 5.2.2 **Produksi Buah–Buahan dan Sayuran Tahunan Menurut Jenis Tanaman di Kota Mojokerto (Kw), 2022**
Production of Annual Fruits and Vegetables by Kind of Plant in Mojokerto Municipality(Kw), 2022

Jenis Tanaman Buah <i>Types of Fruit Plants</i>	2022
(1)	(2)
Belimbing/ Starfruits	93
Mangga/ Mango	824
Nangka/ Jackfruit	81
Pisang/ Banana	68
Pepaya/ Papaya	165
Jambu Air/ Rose Apple	7
Jambu Biji/ Guava	34

Catatan/Note: ...

Sumber/Source: BPS, Statistik Pertanian Hortikultura SPH/ BPS-Statistics Indonesia, Agricultural Statistic for Horticulture SPH



06

INDUSTRI, PERTAMBANGAN, DAN ENERGI

INDUSTRY, MINING, AND ENERGY

JUMLAH

INDUSTRI BESAR SEDANG KECIL

2022

INDUSTRI BESAR

6

INDUSTRI SEDANG

12

INDUSTRI KECIL

644



PENJELASAN TEKNIS

1. Pengumpulan data industri besar dan sedang dilakukan melalui Survei Industri Besar dan Sedang yang dilaksanakan setiap tahun secara lengkap (sensus) sejak tahun 1975. Survei Industri Besar dan Sedang mencakup semua perusahaan industri yang mempunyai tenaga kerja 20 orang atau lebih dengan menggunakan kuesioner II A.
2. Klasifikasi industri yang digunakan dalam survei ini berdasar kepada Klasifikasi Baku Lapangan Usaha Indonesia (KBLI). KBLI adalah klasifikasi lapangan usaha yang berdasar kepada International Standard Industrial Classification of All Economic Activities (ISIC) revisi 4 yang telah disesuaikan dengan kondisi Indonesia.
3. Industri manufaktur adalah suatu kegiatan ekonomi yang melakukan kegiatan mengubah suatu barang dasar secara mekanis, kimia, atau dengan tangan sehingga menjadi barang jadi/setengah jadi, dan atau barang yang kurang nilainya menjadi barang yang lebih tinggi nilainya, dan sifatnya lebih dekat kepada pemakai akhir.
4. Termasuk dalam kegiatan ini adalah jasa industri dan pekerjaan perakitan.
5. Jasa industri adalah kegiatan industri yang melayani keperluan

TECHNICAL NOTES

1. *Data collection of large and medium scale manufacturing is conducted through The Large and Medium Manufacturing Establishment Survey that has been done annually for all industries (census) since 1975. Large and Medium Manufacturing Establishment Survey covers all manufactures/industries with 20 workers or more by questionnaire II A.*
2. *The industrial classification adopted in this survey refers to the Klasifikasi Baku Lapangan Usaha Indonesia (KBLI). KBLI is classification of economic activities based on the International Standard Industrial Classification of All Economic Activities (ISIC rev 4) that has been modified according to the local condition in Indonesia.*
3. *Manufacturing industry is defined as an economic activity processing basic goods mechanically, chemicals or manually into final or intermediate goods. It is also defined as processing of lower value goods into higher value goods as final or intermediate products.*
4. *The activities also include services for manufacturing and assembling.*
5. *Services for manufacturing is defined as a manufac-turing*

- pihak lain. Pada kegiatan ini bahan baku disediakan oleh pihak lain sedangkan pihak pengolah hanya melakukan pengolahannya dengan mendapat imbalan sebagai balas jasa (upah maklon).
6. Perusahaan atau usaha industri adalah suatu unit (kesatuan) usaha yang melakukan kegiatan ekonomi, bertujuan menghasilkan barang atau jasa, terletak pada suatu bangunan atau lokasi tertentu, dan mempunyai catatan administrasi tersendiri mengenai produksi dan struktur biaya serta ada seorang atau lebih yang bertanggung jawab atas usaha tersebut.
 7. Industri manufaktur dikelompokkan ke dalam 4 golongan berdasarkan banyaknya pekerja, yaitu: industri besar (100 orang pekerja atau lebih), industri sedang/menengah (20–99 orang pekerja), industri kecil (5–19 orang pekerja), dan industri mikro (1–4 orang pekerja).
 8. Pelanggan adalah individu atau kelompok, baik rumah tangga, perusahaan atau institusi non profit yang membeli air bersih dari perusahaan air bersih.
 9. Air disalurkan adalah volume air bersih dari perusahaan air bersih
- activity which serving other manufacturing establishments. In this case, raw materials are supplied by others while the workers are paid as a compensation for processing raw materials.*
6. A manufacturing establishment is defined as a production unit engaged in economic activity, producing goods or services, located in a building or in a certain location, keeping a business record concerning the production and cost structure, and having a person or more that are responsible to those activities.
 7. 6. Manufacturing industries are categorized into four groups, based on the number of employees: large scale manufacturing (100 employees or more), medium scale manufacturing (20–99 employees), small scale manufacturing (5–19 employees), and micro industry (1–4 employees).
 8. Customers are individuals or groups, whether household, company or non-profit institutions that buy water supply from water supply establishment.
 9. Distributed water is the volume of water supply from water supply establishment.

ULASAN

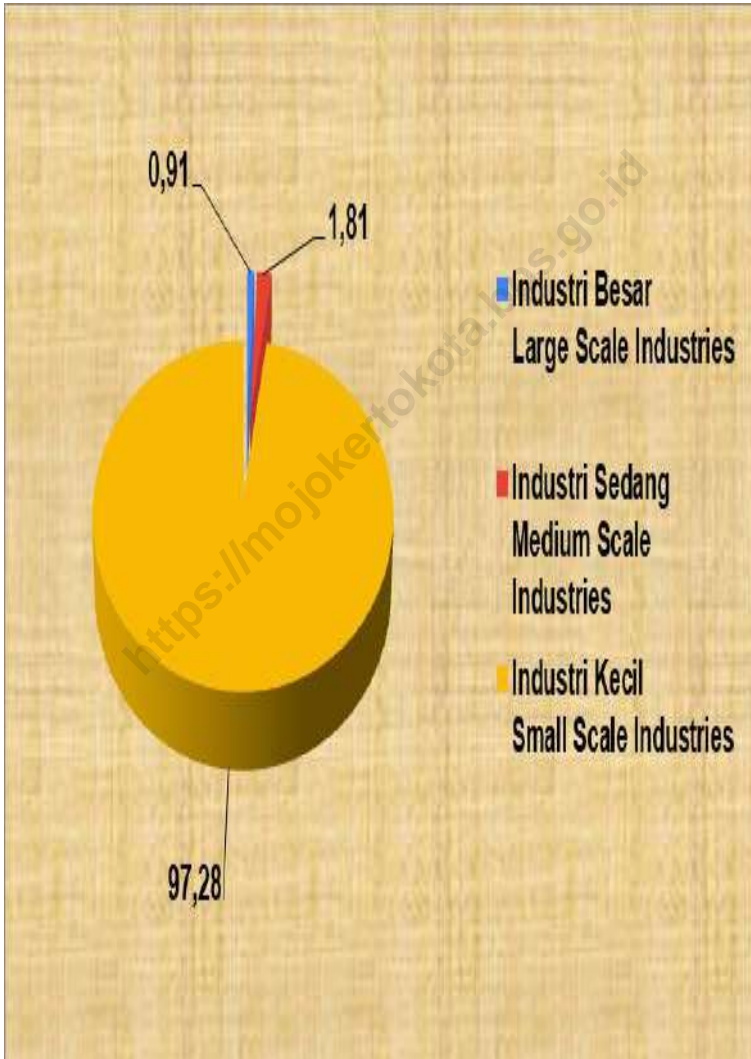
Pada tahun 2022 pelanggan air bersih di Kota Mojokerto sebanyak 5.204 pelanggan. Sedangkan jumlah air yang disalurkan rata-rata sebesar 867.711 m³ dengan nilai rata-rata 3.846.556.630 rupiah.

DESCRIPTION

In 2022 there were 5.204 clean water customers in Mojokerto City. While the amount of water supplied average was 867.711 m³ with a value of 3.846.556.630 rupiah

<https://mojokertokota.bps.go.id>

Gambar 6.1 **Persentase Populasi Industri Mojokerto, 2022**
Figures **Percentage of Industrial Population of Mojokerto, 2022**

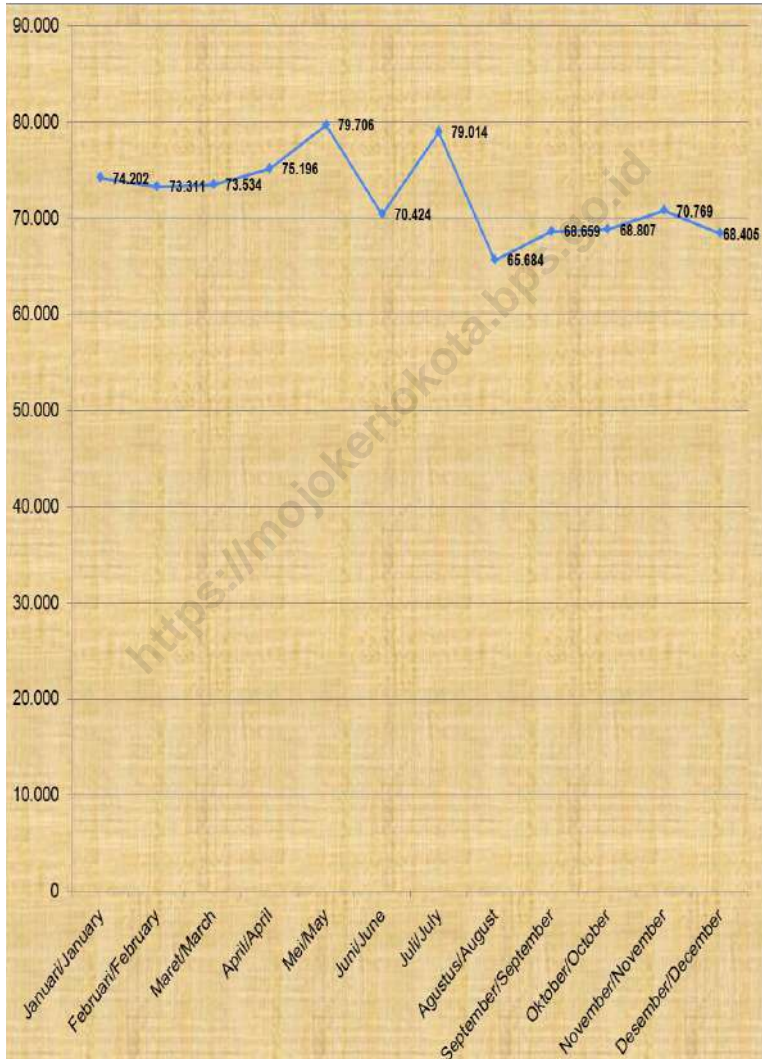


Catatan/Note:

Sumber/Source: Dinas Koperasi Usaha Kecil dan Menengah Perindustrian dan Perdagangan / Department of Cooperatives, Small and Medium Enterprises, Industry and Trade

Gambar
Figures 6.2

Grafik Produksi Air Bersih yg Disalurkan, 2022
Graph of Distributed Clean Water Production, 2022



Catatan/Note:

Sumber/Source: Perusahaan Daerah Air Minum Kota Mojokerto/ Local State Drinking Water Enterprise of Mojokerto City

6.1 INDUSTRI INDUSTRY

Tabel 6.1.1 **Jumlah Perusahaan, Tenaga Kerja dan Nilai Investasi Menurut Klasifikasi Industri di Kota Mojokerto, 2022**
Table 6.1.1 **Number of Companies, Labor and Investment Value by Industry Classification in Mojokerto Municipality, 2022**

Klasifikasi Classification	Perusahaan Companies	Tenaga Kerja Labor	Nilai Produksi Production Value (Juta)	Nilai Investasi Investment Value (Juta)
(1)	(2)	(3)	(4)	(5)
Industri Besar Large Scale Industries	6	2.137	207.583	242.074
Industri Sedang Medium Scale Industries	12	773	23.890	27.860
Industri Kecil Small Scale Industries	644	1.211	33.156	9.814
Jumlah / Total	662	4.121	264.629	279.748

Catatan/Note:

Sumber/Source: Dinas Koperasi Usaha Kecil dan Menengah Perindustrian dan Perdagangan / Department of Cooperatives, Small and Medium Enterprises, Industry and Trade

Tabel
Table 6.1.2**Perkembangan Industri Besar dan Sedang di Kota
Mojokerto, 2020–2022**
*Development of Large and Medium Industries in Mojokerto
Municipality, 2020–2022*

Uraian <i>Description</i>	2020	2021	2022
(1)	(2)	(3)	(4)
Jumlah Unit Usaha (Unit) <i>Enterprises</i>	22	18	18
Jumlah Tenaga Kerja (Orang) <i>Man Power</i>	6.680	3,020	2.910
Jumlah Nilai Produksi (Juta Rp) <i>Total Output</i>	38.290	231.473	231.473
Jumlah Nilai Investasi (Juta Rp) <i>Investment Value</i>	60.819	264.484	269.934

Catatan/Note:

Sumber/Source: Dinas Koperasi Usaha Kecil dan Menengah Perindustrian dan Perdagangan / *Department of Cooperatives, Small and Medium Enterprises, Industry and Trade*

Tabel 6.1.3 **Perkembangan Industri Kecil di Kota Mojokerto, 2020–2022**
Table **Development of Small Industries in Mojokerto Municipality, 2020–2022**

Uraian Description	2020	2021	2022
(1)	(2)	(3)	(4)
Jumlah Unit Usaha (Unit) <i>Enterprises</i>	1.092	2.296	644
Jumlah Tenaga Kerja (Orang) <i>Man Power</i>	2.556	2.635	1.211
Jumlah Nilai Produksi (Juta Rp) <i>Total Output</i>	136.836	365.479	33.156
Jumlah Nilai Investasi (Juta Rp) <i>Investment Value</i>	70.459	108.180	9.814

Catatan/Note:

Sumber/Source: Dinas Koperasi Usaha Kecil dan Menengah Perindustrian dan Perdagangan / *Department of Cooperatives, Small and Medium Enterprises, Industry and Trade*

Tabel
Table 6.1.4

**Jumlah Perusahaan Menurut Klasifikasi Industri dan
Kelurahan di Kota Mojokerto, 2022**
*Number of Companies by Industry Classification and Village
in Mojokerto Municipality, 2022*

Kelurahan Subdistrict	Industri Besar	Industri Sedang	Industri Kecil	Industri Mikro
(1)	(2)	(3)	(4)	(5)
Kecamatan Prajurit Kulon	-	5	301	-
Surodinawan	-	1	67	-
Prajurit Kulon	-	-	39	-
Blooto	-	4	120	-
Mentikan	-	-	29	-
Kauman	-	-	2	-
Pulorejo	-	-	44	-
Kecamatan Magersari	-	5	183	-
Gunung Gedangan	-	3	17	-
Kedundung	-	1	24	-
Balongsari	-	-	8	-
Gedongan	-	-	2	-
Magersari	-	-	-	-
Wates	-	1	132	-
Kecamatan Kranggan	6	2	160	-
Kraggan	5	1	43	-
Meri	1	-	14	-
Jagalan	-	-	4	-
Miji	-	-	86	-
Sentanan	-	1	12	-
Purwotengah	-	-	1	-
Kota Mojokerto	6	12	644	-

Catatan/Note:

Sumber/Source: Dinas Koperasi Usaha Kecil dan Menengah Perindustrian dan Perdagangan / Department of Cooperatives, Small and Medium Enterprises, Industry and Trade

Tabel 6.1.5 Jumlah Pelanggan, Air yang Disalurkan dan Nilai Produksi Menurut Jenis Pelanggan di Kota Mojokerto, 2022
Number of Customers, Distributed Water and Production Value by Type of Customer in Mojokerto Municipality, 2022

Golongan Tarif Fare Classification	Pelanggan Number of Customers	Air Disalurkan Distributed Water (m ³)	Nilai Value (Rp)
(1)	(2)	(3)	(4)
Sosial Umum	2	1.451	1.718.985
Sosial Khusus	15	2.761	6.912.640
Rumah Tangga Sosial	9	578	3.175.885
Rumah Tangga A	546	89.341	273.740.970
Rumah Tangga B	3.003	508.691	1.896.496.690
Rumah Tangga C	1.266	178.973	867.367.850
Rumah Tangga D	117	14.334	82.842.670
Instansi Pemerintah	66	30.903	272.847.875
Niaga Kecil	96	9.752	112.328.950
Niaga Menengah	29	7.035	57.473.315
Niaga Besar	50	21.252	218.994.060
Industri Kecil	1	1.495	9.596.550
Industri Menengah	1	47	1.490.400
Industri Besar	2	256	5.119.790
Pelabuhan/Dermaga Sungai	-	-	-
Tangki dan lain sbg	1	842	36.450.000
Jumlah / Total	5.204	867.711	3.846.556.630

Catatan/Note:

Sumber/Source: Perusahaan Daerah Air Minum Kota Mojokerto/ Local State Drinking Water Enterprise of Mojokerto City

Tabel
Table 6.1.6**Jumlah Pelanggan, Air yang Disalurkan dan Nilai Produksi Menurut Bulan di Kota Mojokerto, 2022**
Number of Customers, Distributed Water and Production Value by Month in Mojokerto Municipality, 2022

Bulan Month	Pelanggan Number of Customers	Air Disalurkan Distributed Water (m³)	Nilai Value (Rp)
(1)	(2)	(3)	(4)
Januari/January	5.589	74.202	327.264.970,00
Februari/February	5.555	73.311	322.778.410,00
Maret/March	5.542	73.534	332.513.285,00
April/April	5.494	75.196	328.153.450,00
Mei/May	5.490	79.706	342.273.780,00
Juni/June	5.468	70.424	307.467.230,00
Juli/July	5.337	79.014	342.851.000,00
Agustus/August	5.299	65.684	289.475.275,00
September/September	5.266	68.659	309.833.515,00
Oktober/October	5.311	68.807	318.282.185,00
November/November	5.276	70.769	322.868.050,00
Desember/December	5.204	68.405	302.795.480,00

Catatan/Note:

Sumber/Source: Perusahaan Daerah Air Minum Kota Mojokerto/ Local State Drinking Water Enterprise of Mojokerto City

Tabel 6.1.7 **Jumlah Pelanggan Air Menurut Kelurahan di Kota Mojokerto, 2021-2022**
Table 6.1.7 **Number of Water Customers by Village in Mojokerto Municipality, 2021-2022**

Kelurahan Subdistrict	2021	2022
(1)	(2)	(3)
Kecamatan Prajurit Kulon	1.175	999
Surodinawan	428	332
Prajurit Kulon	43	34
Blooto	28	24
Mentikan	66	60
Kauman	179	182
Pulorejo	431	367
Kecamatan Magersari	3.402	3.196
Gunung Gedangan	61	59
Kedundung	713	637
Balongsari	162	157
Gedongan	132	128
Magersari	726	717
Wates	1608	1498
Kecamatan Kranggan	973	978
Kranggan	342	334
Meri	360	396
Jagalan	79	68
Miji	92	83
Sentanan	30	28
Purwotengah	70	69
Kota Mojokerto	5.550	5.173

Catatan/Note:

Sumber/Source: Perusahaan Daerah Air Minum Kota Mojokerto/ Local State Drinking Water Enterprise of Mojokerto City

6.2 ENERGI ENERGY

Tabel
Table 6.2.1

Jumlah Pelanggan Listrik, Daya Terpasang, Listrik terjual dan Nilai Produksi Menurut Golongan Tarif di Kota Mojokerto, 2022

Number of Customers, Contracted Capacity, Electricity Sold and Production Value by Fare Classification in Mojokerto Municipality, 2022

Golongan Tarif Fare Classification		Pelanggan Number of Customers	Daya Terpasang Contracted Capacity (KVA)	Terjual/Sold (KWh)	Nilai Produksi Production Value
(1)	(2)	(3)	(4)	(5)	
Sosial/Social	S1	-	-	-	-
	S2	1.037	5.458.350	7.120.980	5.993.373.028
	S3	1	1.110.000	2.089.232	2.150.440.656
Rumah Tangga/ Household	R1	41.334	37.484.150	64.826.915	70.911.308.344
	R2	893	3.913.700	4.739.445	7.427.761.921
	R3	105	1.294.100	1.381.809	2.172.913.416
Usaha, Multiguna dan Hotel	B1	3.097	6.030.550	7.475.940	7.637.601.831
	B2	672	13.693.600	19.899.596	28.730.359.579
	B3	6	7.200.000	9.453.705	10.961.253.902
	L	5	27.500	203.416	334.524.016
Industri/Industry	I1	20	220.200	115.596	127.306.969
	I2	54	4.765.000	5.943.936	6.514.897.800
	I3	8	6.785.000	19.507.294	21.654.267.642
	I4	-	-	-	-
Gedung, Kanor/ Office	P1	199	2.847.250	4.023.574	6.088.713.616
	P2	1	1.110.000	596.448	766.852.528
Jalan/Street	P3	425	1.620.150	5.005.633	7.866.892.986
Jumlah / Total		47.857	93.559.550	152.383.518	179.338.468.234

Catatan/Note:

Sumber/Source: Perusahaan Listrik Negara/ Nation Electricity Enterprise

Tabel
Table 6.2.2**Jumlah Pelanggan Listrik Menurut Golongan Tarif di Kota Mojokerto, 2021-2022**
Number of Customers by Fare Classification in Mojokerto Municipality, 2021-2022

Golongan Tarif Fare Classification		2021	2022
(1)		(2)	(3)
Sosial/Social	S1	-	-
	S2	1.014	1.037
	S3	1	1
Rumah Tangga/ Household	R1	40.643	41.334
	R2	843	893
	R3	94	105
Usaha, Multiguna dan Hotel	B1	2.904	3.097
	B2	657	672
	B3	6	6
	L	5	5
Industri/Industry	I1	20	20
	I2	57	54
	I3	9	8
	I4	-	-
Gedung, Kanor/ Office	P1	194	199
	P2	1	1
Jalan/Street	P3	421	425
Jumlah / Total		46.869	47.857

Catatan/Note:

Sumber/Source: Perusahaan Listrik Negara/ Nation Electricity Enterprise

Tabel
Table 6.2.3

Banyaknya Daya Terpasang Menurut Golongan Tarif di Kota Mojokerto (kVA), 2021-2022
Amount of Contracted Capacity by Fare Classification in Mojokerto Municipality (kVA), 2021-2022

Golongan Tarif Fare Classification		2021	2022
(1)		(2)	(3)
Sosial/Social	S1	-	-
	S2	5.205.100	5.458.350
	S3	1.110.000	1.110.000
Rumah Tangga/ Household	R1	36.551.450	37.484.150
	R2	3.657.100	3.913.700
	R3	1.165.800	1.294.100
Usaha, Multiguna dan Hotel	B1	5.804.400	6.030.550
	B2	13.440.300	13.693.600
	B3	7.200.000	7.200.000
	L	27.500	27.500
Industri/Industry	I1	220.200	220.200
	I2	4.756.000	4.765.000
	I3	7.650.000	6.785.000
	I4	-	-
Gedung, Kanor/ Office	P1	2.705.350	2.847.250
	P2	1.110.000	1.110.000
Jalan/Street	P3	1.613.500	1.620.150
Jumlah / Total		92.216.700	93.559.550

Catatan/Note:

Sumber/Source: Perusahaan Listrik Negara/ Nation Electricity Enterprise

Tabel
Table 6.2.4**Banyaknya Konsumsi Energi Listrik Menurut Golongan Tarif di Kota Mojokerto, 2022**
Amount of Electricity Consumption by Fare Classification in Mojokerto Municipality, 2022

Golongan Tarif Fare Classification		2022
(1)		(2)
Sosial/Social	S1	-
	S2	7.120.980
	S3	2.089.232
Rumah Tangga/Household	R1	64.826.915
	R2	4.739.445
	R3	1.381.809
Usaha, Multiguna dan Hotel	B1	7.475.940
	B2	19.899.596
	B3	9.453.705
	L	203.416
Industri/Industry	I1	115.596
	I2	5.943.936
	I3	19.507.294
	I4	-
Gedung, Kanor/Office	P1	4.023.574
	P2	596.448
Jalan/Street	P3	5.005.633
Jumlah / Total		152.383.518

Catatan/Note:

Sumber/Source: Perusahaan Listrik Negara/ Nation Electricity Enterprise

Tabel
Table 6.2.5

**Jumlah Nilai Produksi Listrik Menurut Golongan
Tarif di Kota Mojokerto, 2022**
**Number of Electricity Production Value by Fare
Classification in Mojokerto Municipality, 2022**

Golongan Tarif Fare Classification		2022
(1)		(2)
Sosial/Social	S1	-
	S2	5.993.373.028
	S3	2.150.440.656
Rumah Tangga/Household	R1	70.911.308.344
	R2	7.427.761.921
	R3	2.172.913.416
Usaha, Multiguna dan Hotel	B1	7.637.601.831
	B2	28.730.359.579
	B3	10.961.253.902
	L	334.524.016
Industri/Industry	I1	127.306.969
	I2	6.514.897.800
	I3	21.654.267.642
	I4	-
Gedung, Kantor/Office	P1	6.088.713.616
	P2	766.852.528
Jalan/Street	P3	7.866.892.986
Jumlah / Total		179.338.468.234

Catatan/Note:

Sumber/Source: Perusahaan Listrik Negara/ Nation Electricity Enterprise



07

PARIWISATA

TOURISM

HOTEL

12 HOTEL



BINTANG 3

2 HOTEL

PENJELASAN TEKNIS

1. Wisatawan mancanegara (wisman) ialah setiap pengunjung yang mengunjungi suatu negara di luar tempat tinggalnya, didorong oleh satu atau beberapa keperluan tanpa bermaksud memperoleh penghasilan di tempat yang dikunjungi dan lamanya kunjungan tersebut tidak lebih dari satu tahun (12 bulan). Definisi ini mencakup 2 (dua) kategori wisatawan mancanegara, yaitu :
 - a. Wisatawan (turis) ialah setiap pengunjung seperti definisi di atas yang tinggal paling sedikit 24 jam, akan tetapi tidak lebih dari 1 (satu) tahun di tempat yang dikunjungi, dengan maksud antara lain: berlibur, rekreasi, olah raga, bisnis, menghadiri pertemuan, studi, dan kunjungan dengan alasan seperti definisi di atas yang tinggal kurang dari 24 jam di tempat yang dikunjungi (termasuk "Cruise passengers").
 - b. Excursionist ialah setiap pengunjung Passengers ialah setiap pengunjung yang tiba di suatu negara di mana mereka tidak menginap di akomodasi yang tersedia di negara tersebut.
2. Rata-rata lama tinggal adalah rata-rata waktu tinggal wisatawan mancanegara di Indonesia untuk satu kali kunjungan.

TECHNICAL NOTES

1. *Visitor is any person visiting a country other than his usual place of residence for any reason other than for earning income in the country visited, and the length of stay is no more than one year (12 months). This definition covers two categories of foreign visitors, namely:*
 - a. *"Tourist" is any visitor staying for at least 24 hours, but no more than one year, in the country visited, with the intention of visiting, and for any of these purposes: Pleasure, recreation and sports, Business, visiting friends and relatives, missions, attending meetings, conferences, visit for health reasons and study.*
 - b. *"Excursionist" is any visitor staying less than 24 hours in the country visited including, "Cruise Passengers", i.e. visitors arriving in a country without staying in any accommodation available in the visited country.*
2. *Average length of stay is the average stay duration of foreign visitor in Indonesia for one trip.*

3. Usaha penyediaan akomodasi adalah usaha yang menyediakan pelayanan penginapan yang dapat dilengkapi dengan pelayanan pariwisata lainnya. Usaha penyediaan akomodasi dapat berupa hotel, vila, pondok wisata, bumi perkemahan, persinggahan karavan, dan akomodasi lainnya yang digunakan untuk tujuan pariwisata.
 4. Hotel adalah penyediaan akomodasi secara harian berupa kamar-kamar di dalam satu bangunan yang dapat dilengkapi dengan jasa pelayanan makan dan minum, kegiatan hiburan dan atau fasilitas lainnya. Hotel terdiri dari hotel berbintang dan hotel non- bintang.
 5. Hotel bintang adalah usaha penyediaan jasa pelayanan penginapan, makan minum serta jasa lainnya bagi umum dengan menggunakan sebagian atau seluruh bangunan. Usaha ini dikelola secara komersial serta memenuhi ketentuan persyaratan sebagai hotel bintang (termasuk berlian) yang ditetapkan dalam surat keputusan instansi yang membinanya. Misalnya hotel bintang lima, hotel bintang empat dan seterusnya.
 6. Tingkat penghunian kamar hotel adalah persentase banyaknya malam kamar yang dihuni terhadap banyaknya malam kamar yang tersedia.
3. *Business of providing accommodation is a business that provides specialty services that can be equipped with other tourism services. It includes hotel, villa, cottage, camping, caravan stop, and other accommodation that are used for tourism purposes.*
 4. *Hotel is a daily supply of accommodation rooms within a building which can be equipped with eating and drinking services, entertainment activities and/or other facilities. Hotel consists of a classified hotel and a non-classified hotel.*
 5. *A star hotel is the business of providing an accommodation, eating and drinking as well as other services for the public by using a building or a part of a building. It is managed commercially and meets specified requirements as a star hotel (including diamonds) set forth in the decree of fostering agency. For example, five star hotel, four star hotel, and so on.*
 6. *Room occupancy rate is the number of room-nights occupied divided by the number of room-nights available, multiplied by 100 percent.*

7. Rata-rata lamanya tamu menginap adalah banyaknya malam tempat tidur yang terpakai (malam tamu) dengan banyaknya tamu yang menginap di hotel atau akomodasi lainnya.
7. *Average length of stay is the number of bed-nights used (guest night) divided by the number of guests coming to spend the night at the accommodation.*

<https://mojokertokota.bps.go.id>

ULASAN

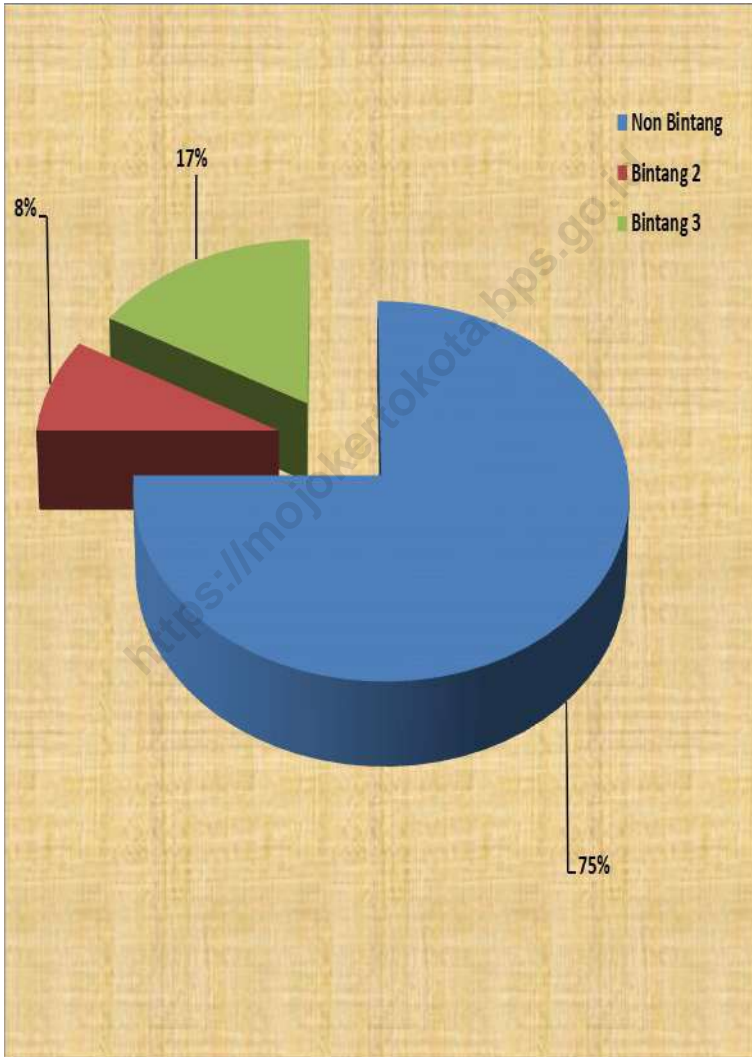
Jumlah hotel yang ada di Kota Mojokerto hingga tahun 2022 ada sebanyak 12 buah hotel. Dari data yang bisa didapatkan dari 12 hotel, jumlah hotel dengan klasifikasi hotel non berbintang sebanyak 9 hotel (75 persen), 1 hotel bintang 2 (8 persen) dan bintang 3 sebanyak 2 hotel (17 persen)

DESCRIPTION

Number of hotels in Mojokerto City on 2022 there is 12 hotels. Data from 12 hotels, amount 9 hotel classified as non star hotel others hotel 1 classified as 2 star and 2 classified as 3 star.

<https://mojokertokota.bps.go.id>

Gambar 7.1 **Persentase Kualitas Hotel (%), 2022**
Figures 7.1 **Hotel Quality Percentage (%), 2022**



Catatan/Note:

Sumber/Source: Dinas Pemuda, Olahraga, Kebudayaan, dan Pariwisata Kota Mojokerto/ Youth, Sports, Culture, and Tourism Service of Mojokerto City

Tabel
Table 7.1**Hotel Berdasarkan Alamat, Nomor Telepon dan Klasifikasinya, 2022**
Hotel by Adresses, Telephone Number and Its Classification, 2022

Kecamatan Subdistrict	Alamat Address	Telepon Phone	Klasifikasi Classification
(1)	(2)	(3)	(4)
Hotel Naga Mas	- Jalan Pahlawan 23	321803	Non Bintang
Hotel Raden Wijaya	- Jalan Raden Wijaya 42	383939	Non Bintang
Hotel Tenera	- Jalan Cokroaminoto	322904	Non Bintang
Hotel Slamet	- Jalan PB Sudirman 51	321400	Non Bintang
Hotel Sekar Putih	- Jalan Raya By Pass 1	321294	Non Bintang
Hotel Tegal Sari	- Jalan R. Wijaya 17 D	323385	Non Bintang
Hotel Surya Mojopahit	- Jalan Pahlawan 40	395726	Non Bintang
Hotel Surya Kertajaya	- Jalan Raya By Pass	331330	Non Bintang
Hotel Asri	- Jalan Raya By Pass	3715187	Non Bintang
Hotel De Resort	- Jalan Raya By Pass	383636	Bintang 2
Hotel Ayola Sunrise	- Jalan Benteng Pancasila No.9	5284999	Bintang 3
Hotel Lynn Mojokerto	- Jalan Empunala 87	5285000	Bintang 3

Catatan/Note:

Sumber/Source: Dinas Pemuda, Olahraga, Kebudayaan, dan Pariwisata Kota Mojokerto/ Youth, Sports, Culture, and Tourism Service of Mojokerto City



08

TRANSPORTASI DAN KOMUNIKASI

TRANSPORTATION AND
COMMUNICATION

Banyaknya
Kendaraan
yang wajib
uji

Umum : 7.274
Bukan Umum :
17.905



Banyaknya
Kendaraan
yang sudah
uji

Umum : 1.040
Bukan Umum :
2.527

PENJELASAN TEKNIS

1. Kendaraan bermotor adalah setiap kendaraan yang digerakkan oleh peralatan teknik yang ada pada kendaraan tersebut, biasanya digunakan untuk angkutan orang atau barang di atas jalan raya selain kendaraan yang berjalan di atas rel. Kendaraan bermotor yang dicatat adalah semua jenis kendaraan kecuali kendaraan bermotor TNI/Polri dan Korps Diplomatik.
2. Mobil penumpang adalah setiap kendaraan bermotor yang dilengkapi dengan tempat duduk untuk sebanyak-banyaknya delapan orang, tidak termasuk tempat duduk untuk pengemudi, baik dilengkapi atau tidak dilengkapi bagasi.
3. Mobil bis adalah setiap kendaraan bermotor yang dilengkapi dengan tempat duduk untuk lebih dari delapan orang, tidak termasuk tempat duduk untuk pengemudi, baik dilengkapi atau tidak dilengkapi bagasi.
4. Mobil truk adalah setiap kendaraan bermotor yang digunakan untuk angkutan barang, selain mobil penumpang, mobil bis dan kendaraan bermotor roda dua.
5. Kereta api adalah kendaraan dengan tenaga gerak (listrik, diesel atau tenaga uap) yang berjalan sendiri maupun dirangkaikan dengan kendaraan lain, yang

TECHNICAL NOTES

1. *Motor vehicles are any kind of vehicles motorized by machine set up in those vehicles, they are usually used for transporting peoples or goods on roads except vehicles moving along a railway line. The data cover all kinds of motor vehicles except those belong to Indonesia Army Force Indonesian State Police and Diplomatic Corps.*
2. *Passenger cars are any motor vehicles with no more than eight seats, excluding seat for driver, it can be with or without hoot.*
3. *Buses are large passenger cars having seats for more than eight passengers, excluding seat for driver, it can be with or without hoot.*
4. *Trucks are any motor vehicles used to transport goods excluding passenger cars, buses, and motorcycles.*
5. *Train is a coach or a number of coaches joined together, moving along a railway line. It can be passenger train or freight train.*

- akan atau sedang bergerak di atas rel, terdiri dari kereta penumpang dan kereta barang.
6. Kilometer penumpang adalah jumlah kilometer dari semua penumpang yang berangkat. Besaran ini merupakan penjumlahan jarak asal tujuan masing-masing penumpang.
 7. Rata-rata jarak perjalanan per penumpang adalah rata-rata yang ditempuh oleh setiap penumpang, atau jumlah kilometer penumpang dibagi dengan jumlah penumpang berangkat.
 8. Kilometer ton adalah jumlah kilometer semua ton yang diangkut. Besaran ini merupakan hasil penjumlahan jarak asal tujuan masing-masing barang dalam ton.
 9. Rata-rata jarak angkut barang adalah rata-rata jarak yang ditempuh oleh setiap ton barang atau jumlah kilometer ton dibagi dengan ton dimuat.
 10. Kunjungan kapal adalah kapal yang datang di pelabuhan baik untuk berlabuh di perairan maupun bersandar di dermaga.
 11. Gross Ton (GT) adalah volume ruangan kapal dalam m³, kecuali terowongan, lubang poros baling-baling, tempat jangkar, dan alas ganda.
 12. Sertifikat Operator Pesawat Udara adalah tanda bukti terpenuhinya standar dan prosedur dalam pengoperasian pesawat udara
6. *Passenger kilometer is total kilometers of all departing passenger. This measurement is the sum of distance between the place of origin and the place of destination taken by all passengers.*
 7. *Mean distance of journey per passenger is mean distance taken by each passenger or total of passenger-kilometer divided by the number of departing passengers.*
 8. *Ton-kilometer is total kilometer of all cargoes carried. This is the sum of distance from area of origin to area of destination for each ton of cargoes.*
 9. *Mean distance of cargoes loaded is mean distance of each ton of cargoes loaded or total ton-kilometer divided by total ton of cargoes loaded.*
 10. *Ship call is a ship arriving at a port either for mooring or berthing.*
 11. *Gross Ton (GT) is total volume of all room in a ship (m³), excluding the volume of tunnel, the axle of propellers, the anchor, and the chain locker.*
 12. *Aircraft Operator Certificate (AOC) is clearance of compliance to the standards and procedures in aircraft operations by the commercial air*

oleh perusahaan angkutan udara niaga.

13. Sertifikat Pengoperasian Pesawat Udara adalah tanda bukti terpenuhinya standar dan prosedur dalam pengoperasian pesawat udara untuk kegiatan angkutan udara bukan niaga.
14. Kantor Pos adalah tempat pemberi pelayanan komunikasi tertulis dan atau surat elektronik, layanan paket, layanan logistik, layanan transaksi keuangan, dan layanan keagenan pos untuk kepentingan umum. Rumah pos berfungsi sama seperti kantor pos dan kantor pos pembantu, bedanya rumah pos biasanya terletak di daerah terpencil.
15. Telekomunikasi adalah setiap pemancaran, pengiriman dan atau penerimaan dari setiap informasi dalam bentuk tanda-tanda, isyarat, tulisan, gambar, suara dan bunyi melalui sistem kawat, optik, radio atau sistem elektromagnetik lainnya.
16. Jaringan telekomunikasi adalah rangkaian perangkat telekomunikasi dan kelengkapannya yang digunakan dalam bertelekomunikasi.
17. Telepon tetap kabel dalam Susenas disebut telepon rumah adalah jaringan telekomunikasi menggunakan perangkat telepon tetap dengan kabel yang secara umum diatur oleh standar-standar teknis dengan menggunakan suatu nomor telepon, dikenal

transport companies.

13. *Operating Certificate (OC) is clearance of compliance to the standards and procedures in aircraft operations for non commercial air transport activities.*
14. *Post Office is a service provider facility of written communication and or electronic mail, parcel service, logistics services, financial transaction services, and postal services to the public. Postal house has the same function as the post office and subsidiary of post office, the difference is that postal house is usually located in remote areas.*
15. *Telecommunication includes every transmitting, delivering and or receiving from every information of marking, signal, article, picture, sound and voice through strand of wire system, optic, radio or other electromagnetic system.*
16. *Telecommunication network is peripheral network of telecommunication and its equipment used in the means of telecommunication.*
17. *Fixed line telephone based on Susenas called home phone is a telecommunication network using fixed line telephone device which is generally regulated by technical standards, using a phone number, also known as the Public Switched Telephone Network (PSTN). It is*

pula sebagai Public Switched Telephone Network (PSTN). Pada umumnya dimanfaatkan untuk telepon rumah dan jaringan internet, memiliki kemampuan menghantarkan sinyal dengan kuat dan jelas dengan biaya yang relatif lebih murah.

18. Telepon bergerak seluler adalah perangkat telekomunikasi elektronik yang mempunyai kemampuan dasar yang sama dengan telepon tetap kabel, namun dapat dibawa ke mana-mana (portable, mobile) dan tidak perlu disambungkan dengan jaringan telekomunikasi kabel. Selain berfungsi sebagai telepon, telepon selular modern biasanya mendukung layanan tambahan seperti Short Messages Services (SMS), Multimedia Messages Service (MMS), e-mail dan akses Internet, aplikasi bisnis dan permainan, serta fotografi.
19. Saat ini, Indonesia mempunyai dua sistem jaringan telepon bergerak seluler yaitu Global System for Mobile Telecommunications (GSM) dan CDMA.
20. Internet adalah sebuah jaringan komputer publik di seluruh dunia. Internet menyediakan akses ke sejumlah layanan komunikasi termasuk World Wide Web dan membawa email, berita, hiburan dan file data.
21. Penyiaran Radio mencakup penyiaran sinyal suara melalui

generally used for home phone and Internet networks, has the ability to deliver a strong and clear signal with a relatively low cost.

18. *Cellular mobile phone is an electronic telecommunication device which has the same basic capabilities with fixed cables, but can be taken anywhere (portable, mobile) and does not need to be connected to the wired telecommunications networks. In addition to functioning as a telephone, modern mobile phone typically supports additional services such as Short Messages Services (SMS), Multimedia Messages Service (MMS), e-mail and access to the Internet, business applications and games, as well as photography.*
19. *Currently, Indonesia has two cellular mobile telephone network system that are GSM (Global System for Mobile Telecommunications) and Code Division Multiple Access (CDMA).*
20. *The internet is a worldwide public computer network. It provides access to a number of communication services including the World Wide Web and carries e-mail, news, entertainment and data files.*
21. *Radio broadcasting includes voice signals broadcasting*

studio penyiaran radio dan fasilitas untuk transmisi program yang berhubungan dengan masyarakat, termasuk mengumpulkan dan menyalurkan program melalui kabel atau satelit, internet (stasiun radio internet), termasuk penyiaran data yang terintegrasi dengan penyiaran radio.

22. Penyiaran dan pemrograman televisi mencakup pembuatan program saluran televisi lengkap dari komponen program yang dibeli (seperti film, dokumenter, dan lain-lain), komponen program yang dihasilkan sendiri (seperti berita lokal, laporan langsung) atau kombinasi keduanya, pemrograman dari saluran video atas dasar permintaan, dan penyiaran data yang diintegrasikan dengan siaran televisi. Program televisi lengkap dapat disiarkan sendiri atau melalui distribusi pihak ketiga, seperti perusahaan kabel atau provider televisi satelit. Pemrograman dapat bersifat umum atau khusus (misalnya format terbatas seperti program berita, olah raga, pendidikan atau program yang ditujukan untuk anak muda), dapat dibuat dengan bebas tersedia untuk pemakai atau dapat hanya tersedia atas dasar langganan.
23. Penerbitan surat kabar, jurnal, dan buletin/Majalah mencakup usaha penerbitan surat kabar dan *through radio broadcasting studios and facilities for the programs transmission related to community, including collecting and distributing programs via cable or satellite, internet (internet radio station), including integrated data broadcasting with radio broadcasting.*
22. *Broadcasting and television programming includes the manufacture of a complete television channel program from purchased program components (such as films, documentaries, etc.), own produced program components (such as local news, live reports) or a combination of both, the programming of the video channel on the basis of demand, and data broadcasting integrated with television broadcasting. Complete television program can broadcast their own or through a third party distribution, such as cable companies or satellite television providers. Programming can be general or specific (e.g. limited formats such as news programs, sports, education or programs aimed at young people), can be made freely available to users or can only available on a subscription basis.*
23. *Newspapers, journals, and bulletin/magazine publishing include newspapers and newspaper*

surat kabar iklan, jurnal, buletin, majalah umum dan teknis, komik termasuk penerbitan jadwal radio dan televisi, dan sebagainya.

24. Koran atau surat kabar adalah suatu penerbitan yang ringan dan mudah dibuang, biasanya dicetak pada kertas berbiaya rendah yang disebut kertas koran, yang berisi berita-berita terkini dalam berbagai topik. Topiknya bisa berupa even politik, kriminalitas, olahraga, tajuk rencana, dan cuaca. Jenis surat kabar umum biasanya diterbitkan setiap hari, kecuali pada hari-hari libur. Surat kabar sore juga umum di beberapa negara. Selain itu, juga terdapat surat kabar mingguan yang biasanya lebih kecil dan kurang prestisius dibandingkan dengan surat kabar harian dan isinya biasanya lebih bersifat hiburan.
 25. Tabloid adalah istilah suatu format surat kabar yang lebih kecil (597 mm × 375 mm) dari ukuran standar koran harian. Istilah ini biasanya dikaitkan dengan penerbitan surat kabar reguler non harian (bisa mingguan, dwimingguan, dll), yang terfokus pada hal-hal yang lebih "tidak serius", terutama masalah selebritas, olah raga, kriminal, dll.
 26. Jurnal adalah majalah yang khusus memuat artikel dalam suatu bidang ilmu tertentu.
24. *Newspaper is a lightweight publication but easily disposed of, usually printed on low-cost paper called newsprint, containing the latest news on various topics. Topics can include political events, crime, sports, editorials, and weather. Common types of newspapers are usually published daily, except on holidays. Afternoon newspapers are also common in some countries. In addition, there is also a weekly newspaper that is usually smaller and less prestigious than the daily newspaper and its contents are usually more entertainment.*
 25. *Tabloid is a smaller term format of newspaper (597 mm × 375 mm) than a standard size daily newspaper. This term is usually associated with the publishing of non-daily regular newspapers (can be weekly, biweekly, etc.), which focus on the things that are "not too serious", especially the problem of celebrity, sports, crime, etc.*
 26. *Journal is a special magazine that publish an article in a particular field of science.*

27. Buletin adalah publikasi organisasi yang mengangkat perkembangan suatu topik atau aspek tertentu dan diterbitkan/dipublikasikan secara teratur (berkala) dalam waktu yang relatif singkat (harian hingga bulanan). Buletin ditujukan kepada khalayak yang lebih sempit, yang berkaitan dengan bidang tertentu saja. Tulisan dalam buletin umumnya singkat dan padat (mirip berita), menggunakan bahasa yang formal, dan banyak istilah teknis berkaitan dengan bidang tersebut.
28. Majalah adalah penerbitan berkala yang berisi bermacam-macam artikel dalam subyek yang bervariasi. Majalah biasa diterbitkan mingguan, dwimingguan atau bulanan. Majalah biasanya memiliki artikel mengenai topik populer yang ditujukan kepada masyarakat umum dan ditulis dengan gaya bahasa yang mudah dimengerti oleh banyak orang.
29. Oplah adalah jumlah barang yang tercetak dalam satuan eksemplar.
30. Bioskop adalah pertunjukkan yang diperlihatkan dengan gambar (film) yang disorot sehingga dapat berge-rak. Bioskop juga diartikan sebagai tempat untuk menonton pertunjukkan film dengan menggunakan layar lebar, dimana gambar film di-proyeksikan ke layar menggunakan proyektor.
27. *Bulletin is a publication of an organization that raised the development of a particular topic or aspect and issued/published regularly (periodically) in a relatively short time (daily to monthly). Bulletin is addressed to a narrower audience, which relates to a particular field. Posts in bulletin are generally short and concise (similar to news), using formal language and a lot of technical terms related to the field.*
28. *Magazine is a periodical publication containing a variety of articles on varied subjects. Regular magazine published weekly, biweekly or monthly. Magazines usually have articles on popular topics which are addressed to the general public and written in a style that is easily understood by many people.*
29. *The circulation is the number of items printed in units of copies.*
30. *Cinema is a show that is shown with the image (film) highlighted so it can move. Cinema also be interpreted as a place to watch the shows using a wide screen movies, where the film images projected onto a screen using a projector.*

ULASAN

Jalan merupakan salah satu prasarana transportasi yang sangat penting untuk memperlancar kegiatan perekonomian. Dengan semakin meningkatnya usaha pembangunan, maka akan menuntut peningkatan pembangunan jalan untuk memudahkan mobilitas penduduk dan memperlancar lalu lintas barang dari satu daerah ke daerah yang lain.

Dari data dapat dilihat panjang jalan, kondisi jalan serta kelas jalan. Panjang jalan kota yang ada di se-luruh wilayah Kota Mojokerto pada tahun 2022 mencapai 193,09 km.. Di Kota Mojokerto hanya ada jalan negara sepanjang 4,9 km.

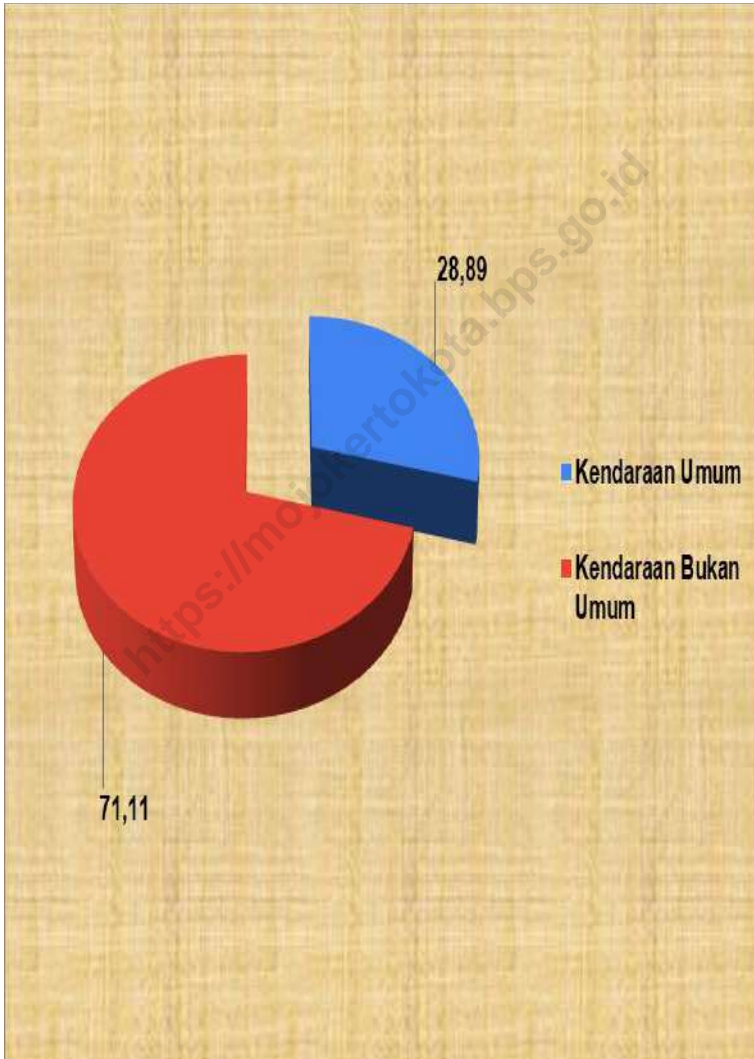
DESCRIPTION

Road is one of a real important transportation infrastructure for fluent economics activity. With growing of effort for development hence will claim improvement of road-works to facilitate resident mobility and fluent goods traffic out of one areas to other area.

From data visible of road length, condition of road and road class. The town road length in Mojokerto City on 2022 reaching 193,09 km. In Mojokerto City there's only state road along the length of 4,9 km.

Gambar 8.1
Figures

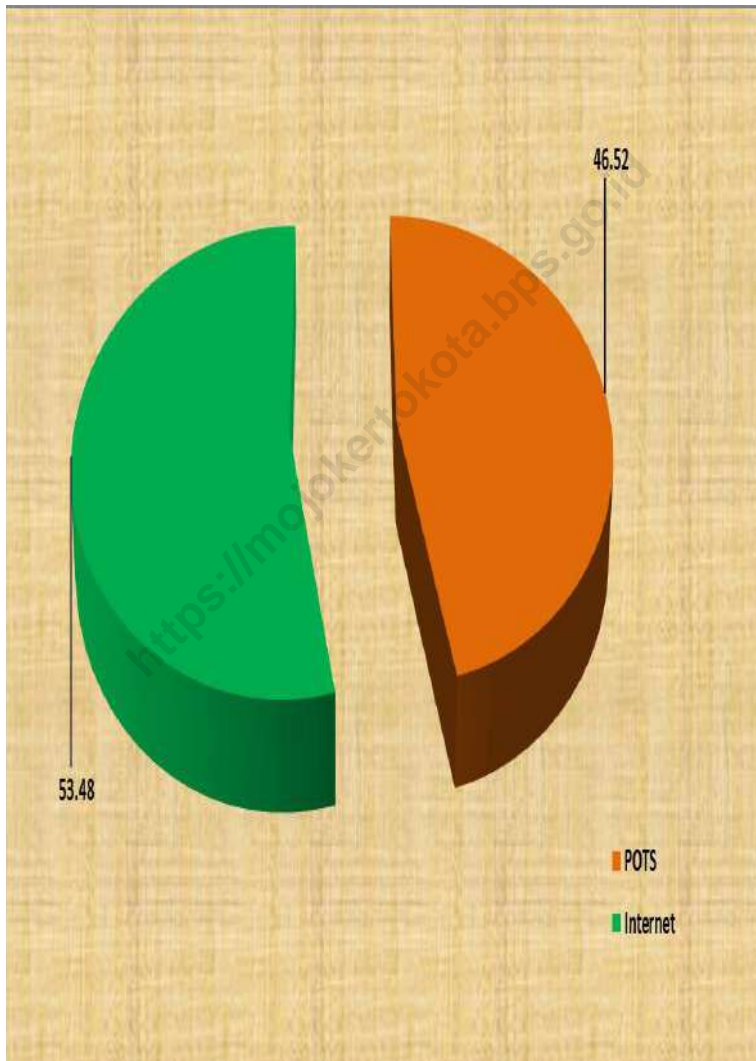
Persentase Wajib Uji Kendaraan (%), 2022
Percentage of Mandatory Vehicle Test (%), 2022



Catatan/Note:

Sumber/Source: Dinas Perhubungan/ Department of Transportation

Gambar 8.2 **Persentase Layanan Jenis Teknologi Informasi, 2022**
Figures **Percentage of Information Technology Type Services, 2022**



Catatan/Note: Data Tahun 2021

Sumber/Source: PT. Telkom Indonesia/ Telkom Indonesia

8.1 TRANSPORTASI TRANSPORTATION

Tabel 8.1.1 **Panjang Jalan¹ Menurut Tingkat Kewenangan Pemerintahan di Kota Mojokerto (km), 2020–2022**
Table 8.1.1 **Length of Roads¹ by Level of Government Authority in Mojokerto Municipality (km), 2020–2022**

Tingkat Kewenangan Pemerintahan Level of Government Authority	2020	2021	2022
(1)	(2)	(3)	(4)
Negara ² /State ²	4,90	4,90	4,90
Provinsi/Province	-	-	-
Kabupaten/Kota Regency/Municipality	137,92	188,19	188,19
Jumlah/Total	142,82	193,09	193,09

Catatan/Note:

Sumber/Source: Dinas Pekerjaan Umum/ Public Work Services

Tabel 8.1.2 **Panjang Jalan Menurut Jenis Permukaan Jalan di Kota Mojokerto (km), 2020–2022**
Table **Length of Roads by Type of Road Surface in Mojokerto Municipality (km), 2020–2022**

Jenis Permukaan Jalan Type of Road Surface	2020	2021	2022
(1)	(2)	(3)	(4)
Aspal/Paved	17,48	187,53	186,49
Kerikil/Gravel	0,45	2,44	0,00
Tanah/Soil	1,30	0,20	0,37
Lainnya/Others	-	2,92	6,23
Kota Mojokerto	142,82	193,09	193,09

Catatan/Note:

Sumber/Source: Dinas Pekerjaan Umum/ Public Work Services

Tabel 8.1.3 Panjang Jalan Menurut Kondisi Jalan di Kota Mojokerto (km), 2020–2022
Table *Length of Roads by Condition of Roads in Mojokerto Municipality (km), 2020–2022*

Kondisi Jalan Condition of Roads	2020	2021	2022
(1)	(2)	(3)	(4)
Baik/ <i>Good</i>	100,99	169,06	156,54
Sedang/ <i>Moderate</i>	31,12	16,56	30,16
Rusak/ <i>Damage</i>	10,25	7,27	6,39
Rusak Berat/ <i>Severely Damage</i>	0,45	0,20	0,00
Kota Mojokerto	142,82	193,09	193,09

Catatan/*Note:*

Sumber/*Source:* Dinas Pekerjaan Umum/ *Public Work Services*

Tabel 8.1.4 Panjang Jalan Menurut Kelas Jalan di Kota Mojokerto (km), 2020–2022
Table Length of Roads by Class of Roads in Mojokerto Municipality (km), 2020–2022

Kondisi Jalan Condition of Roads	2020	2021	2022
(1)	(2)	(3)	(4)
Arteri/Artery	4,90	4,90	4,90
Kelas I/Class I	-	-	-
Kelas II/Class II	-	-	-
Kelas III/Class III	137,92	98,26	98,26
Kelas Tidak Terperinci/Unspecified Class	-	89,93	89,93
Kota Mojokerto	142,82	193,09	193,09

Catatan/Note:

Sumber/Source: Dinas Pekerjaan Umum/ Public Work Services

Tabel
Table 8.1.5

**Banyaknya Dan Panjang Jembatan Menurut Jenis Bahan
di Kota Mojokerto, 2016–2022**
*Amount and Length of Bridges by Materials of Bridges in
Mojokerto Municipality, 2016–2022*

Tahun Year	Beton/Concrete		Besi/Steel		Jumlah/Total	
	Banyaknya Amount	Panjang Length(M1)	Banyaknya Amount	Panjang Length(M1)	Banyaknya Amount	Panjang Length(M1)
(1)	(2)	(3)	(4)	(5)	(6)	(7)
2016	60	643,70	5	460,00	65	1.103,70
2017	60	643,70	5	460,00	65	1.103,70
2018	60	643,70	5	460,00	65	1.103,70
2019	60	643,70	5	460,00	65	1.103,70
2020	60	643,70	5	460,00	65	1.103,70
2021	62	649,70	6	480,00	68	1.129,70
2022	68	661,70	6	480,00	74	1.141,70

Catatan/Note:

Sumber/Source: Dinas Pekerjaan Umum/ Public Work Services

Tabel
Table 8.1.6

**Banyaknya Kendaraan Wajib Uji Menurut Jenis Kendaraan
di Kota Mojokerto, 2022**
**Number of Vehicles Mandatory Testing According to Vehicle
Type in Mojokerto Municipality, 2022**

Jenis kendaraan <i>Kind of Vehicles</i>	Umum <i>Public</i>	Bukan Umum <i>Private</i>	Jumlah <i>Total</i>
(1)	(2)	(3)	(4)
Mobil Penumpang <i>Passengers Transportation</i>	-	29	29
Bus (Termasuk Mikrolet) <i>Buses (Include Microlet)</i>	3.669	607	4.276
Mobil Barang <i>Commodities Car</i>	3.545	17.100	20.645
Kendaraan Khusus <i>Particular Vehicles</i>	-	54	54
Kereta Gandengan <i>Connected Carriage</i>	30	87	117
Kereta Tempelan <i>Bordering Carriage</i>	30	28	58
Jumlah/Total	7.274	17.905	25.179

Catatan/Note:

Sumber/Source: Dinas Perhubungan/ Department of Transportation

Tabel
Table 8.1.7

Jumlah kendaraan yang telah diuji menurut bulan di Kota Mojokerto, 2022
Number of vehicles tested by month in Mojokerto Municipality, 2022

Bulan Month	Jumlah Kendaraan Number of Vehicles		Jumlah Total
	Umum General	Bukan Umum Private	
(1)	(2)	(3)	(4)
Januari	85	201	286
Februari	70	182	252
Maret	88	267	355
April	132	303	435
Mei	59	123	182
Juni	85	217	302
Juli	60	220	280
Agustus	58	241	299
September	90	232	322
Oktober	170	204	374
November	72	148	220
Desember	71	189	260
Jumlah/Total	1.040	2.527	3.567

Catatan/Note:

Sumber/Source: Dinas Perhubungan/ Department of Transportation

8.2 KOMUNIKASI COMMUNICATION

Tabel 8.2.1 Banyaknya Jenis Layanan Teknologi Komunikasi Menurut Jenis per Bulan di Kota Mojokerto, 2022
Number of Types of Communication Technology Services by Type per Month in Mojokerto Municipality, 2022

Bulan Month	Jenis Teknologi Type of Technology		Jumlah Sambungan Total Connection
	POTS	Internet	
(1)	(2)	(3)	(4)
Januari	19.211	22.550	41.761
Februari	19.428	22.912	42.340
Maret	23.039	19.652	42.691
April	19.798	23.335	43.133
Mei	19.953	23.501	43.454
Juni	19.940	23.658	43.598
Juli	20.082	23.660	43.742
Agustus	20.300	23.964	44.264
September	20.514	24.271	44.785
Oktober	20.735	24.551	45.286
November	20.845	24.637	45.482
Desember	20.927	24.716	45.643
Jumlah/Total	244.772	281.407	526.179

Catatan/Note: Data Tahun 2021

Sumber/Source: PT. Telkom Indonesia/ Telkom Indonesia



09

PERBANKAN, KOPERASI, DAN HARGA-HARGA

BANKING, COOPERATIVE,
AND PRICES



POPULASI KOPERASI

Kec Prajuritkulon : 45 Unit

Kec Magersari : 84 Unit

Kec Kranggan : 65 Unit

IKLIM USAHA

NIB diterbitkan sebanyak :

8.235 pemohon

PENJELASAN TEKNIS

1. Pendapatan Asli Daerah (PAD) adalah pendapatan yang diperoleh daerah yang dipungut berdasarkan peraturan daerah sesuai dengan peraturan perundang-undangan, guna keperluan daerah yang bersangkutan dalam membiayai kegiatannya.
2. Dana Perimbangan adalah dana yang bersumber dari pendapatan APBN yang dialokasikan kepada Daerah untuk mendanai kebutuhan daerah dalam rangka pelaksanaan desentralisasi.
3. Lain-lain Pendapatan yang Sah adalah pendapatan lainnya dari pemerintah pusat dan atau dari instansi pusat, serta dari daerah lainnya.

TECHNICAL NOTES

1. *Original Local Government Revenue is revenue that withheld based on local regulations in accordance with the legislation, for the purposes of financing their activities.*
2. *Balanced Budget is the fund coming from the state budget that allocated to regions to fund their needs in the context of decentralization.*
3. *Other Legal Revenue is other income that coming from the central government and or from the central agencies, as well as from other local government.*

ULASAN

Dalam kondisi perekonomian global yang serba tidak pasti dan serba hati-hati, pemerintah melalui kebijakan anggaran negara memberikan perlindungan dan memulihkan kondisi sosial ekonomi masyarakat terutama masyarakat berpenghasilan rendah. Kebijakan tersebut dimaksud dengan mengarahkan alokasi belanja rutin yang ditujukan pada upaya peningkatan kualitas pelayanan pemerintah kepada masyarakat, sedangkan pengeluaran pembangunan diarahkan pada program proyek prasarana sosial dan pemulihan kegiatan perekonomian nasional.

Sejak tahun 2000, pemerintah tidak lagi menganut prinsip anggaran yang berimbang dan dinamis; format dan struktur APBN dirubah menjadi anggaran defisit yang dibiayai dengan sumber-sumber pembiayaan dari dalam dan luar negeri.

Masih sama dengan tahun sebelumnya, dimana jumlah keberadaan koperasi di Kota Mojokerto sebanyak 194 unit koperasi. Kecamatan Magersari merupakan kecamatan dengan jumlah koperasi terbanyak dengan jumlah 84 unit koperasi, Kecamatan Kranggan 65 unit koperasi dan Kecamatan Prajuritkulon sebanyak 45 unit koperasi.

DESCRIPTION

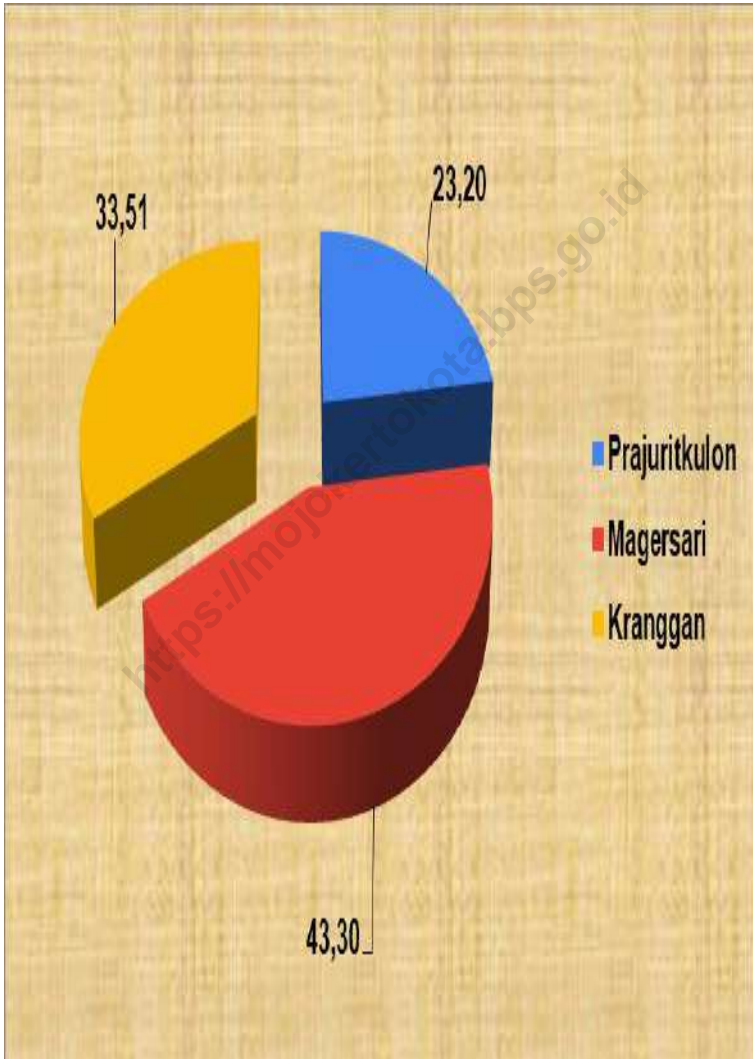
In this economic global condition, the government through policy of state budget gives protection and cures condition of public social economics especially public with low salary. That policy is intended to allocation of routine expenditure focused at improvement quality of governmental service to public, while development expenditure aimed at program project of social infrastructure and recovery activity of national economy.

Since 2000, government no longer embrace dynamic and proportional budget principle; APBN format and structure changed into deficit budget financed with source of defrayals from domestic and overseas.

Still equal to year before all, amount of cooperative in Mojokerto Municipality are 194 units, the most in Magersari Subdistrict 84 units, Kranggan Subdistrict 65 units and Prajuritkulon Subdistrict 45 units.

Gambar 9.1
Figures

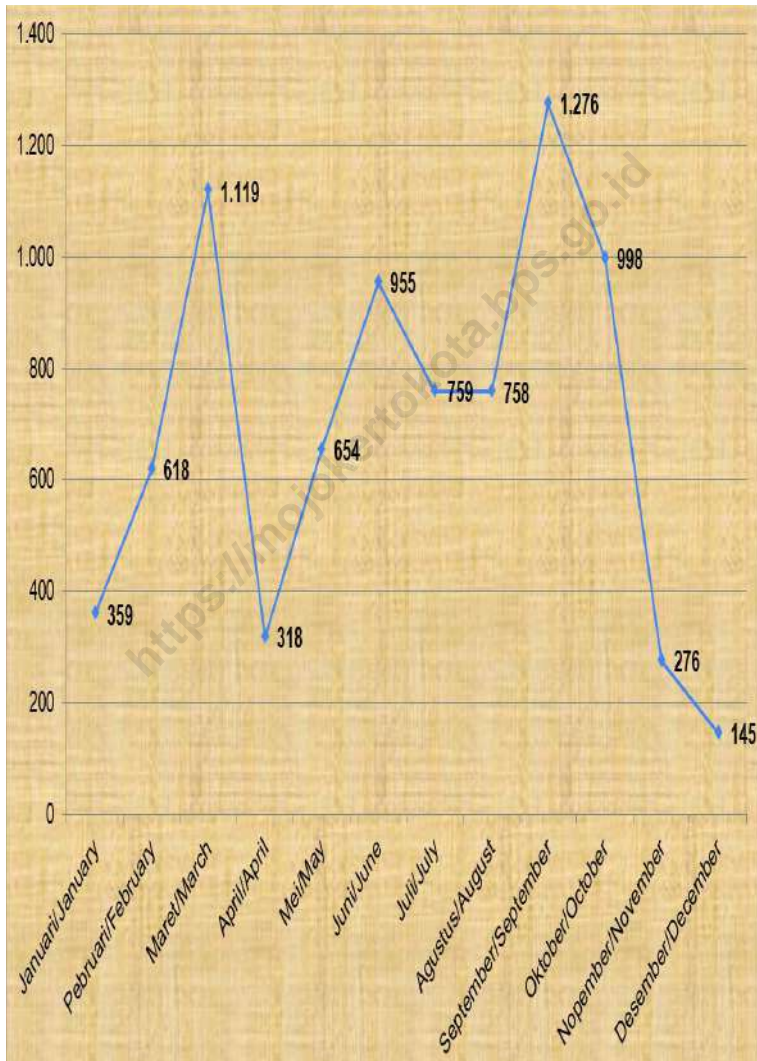
Persentase Populasi Koperasi (%), 2022
Percentage of Cooperative Population (%), 2022



Catatan/Note:

Sumber/Source: Dinas Koperasi Usaha Kecil dan Menengah Perindustrian dan Perdagangan / *Department of Cooperatives, Small and Medium Enterprises, Industry and Trade*

Gambar 9.2 **Grafik Perijinan Usaha Tiap Bulan, 2022**
Figures **Monthly Business Licensing Chart, 2022**



Catatan/Note:
Sumber/Source: Dinas Penanaman Modal Pelayanan Terpadu Satu Pintu dan Tenaga Kerja Kota Mojokerto/Investment-Single Submission and Employee Service of Mojokerto Municipality

9.1 KOPERASI COOPERATIVE

Tabel 9.1.1 Profil Koperasi Primer Menurut Kecamatan di Kota Mojokerto, 2022
Profile of Primary Cooperatives by District in Mojokerto Municipality, 2022

Kecamatan <i>District</i>	Uraian <i>Description</i>				
	Jumlah Koperasi <i>Number of Cooperative</i>	Anggota (Orang) <i>Member (Person)</i>	Karyawan (Orang) <i>Staffs (Person)</i>	Manajer (Orang) <i>Manager (Person)</i>	Modal Sendiri <i>Own Capital (000 Rp)</i>
(1)	(2)	(3)	(4)	(5)	(6)
010. PRAJURIT KULON	45	1.838	25	2	9.252.986.049
020. MAGERSARI	84	5.447	110	14	38.304.453.375
021. KRANGGAN	65	4.996	152	9	31.332.821.036
Kota Mojokerto	194	12.281	287	25	78.890.260.460

Lanjutan Tabel/*Continued Table* 9.1.1

Uraian <i>Description</i>	Uraian <i>Description</i>			
	Modal Luar <i>Eksternal Capital</i> (000 Rp)	Volume Usaha <i>Gross Output</i> (000 Rp)	Sisa Hasil Usaha <i>Surplus</i> (000 Rp)	Kekayaan <i>Assets</i> (000 Rp)
(1)	(7)	(8)	(9)	(10)
010. PRAJURIT KULON	4.901.431.947	13.416.247.005	764.776.752	14.900.014.722
020. MAGERSARI	18.072.691.668	57.482.114.769	3.308.008.370	59.195.408.308
021. KRANGGAN	11.110.357.112	44.446.010.044	3.679.353.507	47.268.146.792
Kota Mojokerto	34.084.480.727	115.344.371.818	7.752.138.629	121.363.569.822

Catatan/*Note*:

Sumber/*Source*: Dinas Koperasi Usaha Kecil dan Menengah Perindustrian dan Perdagangan / *Department of Cooperatives, Small and Medium Enterprises, Industry and Trade*

Tabel
Table 9.1.2

Profil Koperasi Menurut Jenisnya di Kota Mojokerto, 2022
Profile of Cooperatives by Type in Mojokerto Municipality, 2022

Jenis Koperasi <i>Type of Cooperative</i>	Koperasi Unit Desa	Non Koperasi Unit Desa
(1)	(2)	(3)
Jumlah Koperasi	2	192
a. Koperasi Aktif	-	157
b. Koperasi Tidak Aktif	2	35
Jumlah Anggota	-	13
a. Calon Anggota	-	231
b. Anggota Penuh	-	12
Jumlah Dana	-	357.434.821.456
a. Simpanan	-	-
b. Cadangan	-	-
c. Pinjaman	-	-
d. Asset	-	121.363.569.822
e. Volume Usaha	-	115.344.371.818
f. Sisa Hasil Usaha	-	7.752.138.629
g. Modal Sendiri + Luar	-	112.974.741.187

Catatan/Note:

Sumber/Source: Dinas Koperasi Usaha Kecil dan Menengah Perindustrian dan Perdagangan / *Department of Cooperatives, Small and Medium Enterprises, Industry and Trade*

Tabel
Table 9.1.3

Banyak Anggota, Manager dan Karyawan Koperasi Primer Menurut Jenisnya di Kota Mojokerto, 2022
Many Members, Managers and Employees of Primary Cooperatives by Type in Mojokerto Municipality, 2022

Jenis Koperasi Cooperative Types	Anggota Member	Menejer Manager
(1)	(2)	(3)
KUD	-	-
Koppontren	134	-
Kopinkra	-	-
Kopti	76	1
KPRI	2390	2
Koperasi Telkom	45	1
Koperasi Tani	50	-
Primko Pangda	-	-
Koperasi Karyawan	1748	2
Kop. Serba Usaha	1822	2
Koperasi Pasar	-	-
Kop. Angkatan Darat	353	1
Kop. Simpan Pinjam	3963	16
Koperasi Wanita	1126	-
Koperasi Profesi	-	-
Koperasi Wredatama	-	-
Koperasi Veteran	-	-
Koperasi Pepabri	-	-
Koperasi Mahasiswa	-	-
Koperasi Pemuda	-	-
Koperasi PKL	-	-
Koperasi Jamu Gendong	-	-
Koperasi lainnya	16	-
Koperasi Polri	558	-

Catatan/Note:

Sumber/Source: Dinas Koperasi Usaha Kecil dan Menengah Perindustrian dan Perdagangan / Department of Cooperatives, Small and Medium Enterprises, Industry and Trade

Tabel
Table 9.1.4

Banyaknya NIB yang diterbitkan menurut Bentuk Usaha per bulan di Kota Mojokerto, 2022
Number of NIB issued by Form of Business per Month in Mojokerto Municipality, 2022

Bulan Month	Bentuk Usaha Entrepreneur Form					
	PT	Koperasi	CV	Firma	Perorangan	BUL
(1)	(2)	(3)	(4)	(5)	(6)	(7)
Januari/January	5	-	10	-	344	-
Februari/February	9	-	6	-	603	-
Maret/March	7	1	9	-	1.101	1
April/April	5	3	5	-	305	-
Mei/May	6	1	3	-	644	-
Juni/June	7	3	9	-	936	-
Juli/July	2	1	8	-	748	-
Agustus/August	4	-	7	-	742	5
September/September	10	1	8	-	1.257	-
Oktober/October	2	11	9	-	976	-
November/November	5	3	7	-	260	1
Desember/December	3	-	7	-	135	-
Jumlah / Total	65	24	88	-	8.051	7

Catatan/Note:

Sumber/Source: Dinas Penanaman Modal Pelayanan Terpadu Satu Pintu dan Tenaga Kerja Kota Mojokerto/Investment-Single Submission and Employee Service of Mojokerto Municipality

9.2 HARGA PRICE

Tabel
Table 9.2.1

**Indeks Harga Konsumen per Bulan Menurut Kelompok
Pengeluaran (2018=100) di Kota Kediri, 2022**
**Consumer Price Index per Month by Expenditure Group
(2018=100) in Kediri Municipality, 2022**

Bulan Month	Makanan, Minuman, dan Tembakau Food, Beverage, and Tobacco	Pakaian dan Alas Kaki Clothing and Footwear	Perumahan, Air, Listrik, Gas & Bahan Bakar lainnya Housing, Water, Electricity, Gas & Fuel	Perlengkapan, Peralatan, dan Pemeliharaan Rutin Rumah Tangga Furnishing, Household Equipment and Routine Household Maintenance	Kesehatan Health
(1)	(2)	(3)	(4)	(5)	(6)
Januari/January	113,34	106,18	103,22	106,37	108,07
Februari/February	113,30	106,45	103,32	106,47	108,12
Maret/March	114,30	106,70	103,34	106,87	109,21
April/April	115,85	107,13	103,40	107,38	109,46
Mei/May	115,63	107,15	103,43	107,59	109,89
Juni/June	117,97	107,14	103,74	108,12	109,98
Juli/July	119,16	107,26	104,05	108,71	110,10
Agustus/August	117,31	107,26	104,32	108,84	110,10
September/September	117,12	107,26	104,53	110,92	110,10
Oktober/October	115,64	107,26	104,73	110,99	110,15
November/November	116,63	107,26	104,73	111,57	110,15
Desember/December	118,77	107,27	104,81	111,56	110,15
Jumlah / Total	118,77	107,27	104,81	111,56	110,15

Lanjutan Tabel/*Continued Table* 9.2.1

Bulan <i>Month</i>	Transportasi <i>Transportation</i>	Informasi, Komunikasi, dan Jasa Keuangan <i>Information, Communication & Financial Service</i>	Rekreasi, Olahraga, dan Budaya <i>Recreation, Sport, and Culture</i>	Pendidikan <i>Education</i>
(1)	(7)	(8)	(9)	(10)
Januari/ <i>January</i>	103,28	101,34	99,94	103,71
Februari/ <i>February</i>	103,29	101,34	99,94	103,71
Maret/ <i>March</i>	103,37	101,34	100,08	103,71
April/ <i>April</i>	105,20	101,69	100,01	103,71
Mei/ <i>May</i>	105,63	101,83	100,01	103,71
Juni/ <i>June</i>	105,55	101,83	100,05	103,71
Juli/ <i>July</i>	105,64	101,83	100,22	103,71
Agustus/ <i>August</i>	105,56	101,83	100,22	108,57
September/ <i>September</i>	117,46	101,83	100,22	108,57
Oktober/ <i>October</i>	118,20	101,85	100,23	108,57
November/ <i>November</i>	118,31	101,85	100,23	108,57
Desember/ <i>December</i>	118,50	101,85	100,23	108,57
Jumlah / <i>Total</i>	118,50	101,85	100,23	108,57

Lanjutan Tabel/*Continued Table* 9.2.1

Bulan Month	Penyediaan Makanan dan Minuman/Restoran Food and Beverage Services/ Restaurant	Perawatan Pribadi dan Jasa Lainnya Personal Care and Other Service	Umum General
(1)	(11)	(12)	(13)
Januari/ <i>January</i>	110,37	117,50	107,56
Februari/ <i>February</i>	111,52	118,74	107,77
Maret/ <i>March</i>	111,52	120,94	108,23
April/ <i>April</i>	115,53	123,73	109,47
Mei/ <i>May</i>	115,53	124,66	109,56
Juni/ <i>June</i>	116,55	126,23	110,41
Juli/ <i>July</i>	118,34	126,89	111,02
Agustus/ <i>August</i>	119,15	127,49	111,01
September/ <i>September</i>	119,15	126,12	112,52
Oktober/ <i>October</i>	119,15	126,09	112,28
November/ <i>November</i>	119,15	126,65	112,61
Desember/ <i>December</i>	119,45	127,77	113,27
Jumlah / Total	119,45	127,77	113,27

Catatan/*Note*: ...Sumber/*Source*: BPS Kota Kediri/ *Statistics of Kediri Municipality*

Tabel
Table 9.2.2

**Laju Inflasi Bulanan Menurut Kelompok Pengeluaran
(2018=100) di Kota Kediri, 2022**
**Monthly Inflation Rate by Expenditure Group (2018=100) in
Kediri Municipality, 2022**

Bulan Month	Makanan, Minuman, dan Tembakau Food, Beverage, and Tobacco	Pakaian dan Alas Kaki Clothing and Footwear	Perumahan, Air, Listrik, Gas & Bahan Bakar lainnya Housing, Water, Electricity, Gas & Fuel	Perlengkapan, Peralatan, dan Pemeliharaan Rutin Rumah Tangga Furnishing, Household Equipment and Routine Household Maintenance	Kesehatan Health
(1)	(2)	(3)	(4)	(5)	(6)
Januari/January	0,47	0,05	0,38	0,94	0,97
Februari/February	-0,04	0,25	0,10	0,09	0,05
Maret/March	0,88	0,23	0,02	0,38	1,01
April/April	1,36	0,40	0,06	0,48	0,23
Mei/May	-0,19	0,02	0,03	0,20	0,39
Juni/June	2,02	-0,01	0,30	0,49	0,08
Juli/July	1,01	0,11	0,30	0,55	0,11
Agustus/August	-1,55	0,00	0,26	0,12	0,00
September/September	-0,16	0,00	0,20	1,91	0,00
Oktober/October	-1,26	0,00	0,19	0,06	0,05
November/November	0,86	0,00	0,00	0,52	0,00
Desember/December	1,83	0,01	0,08	-0,01	0,00
Jumlah / Total	5,28	1,07	1,93	5,86	2,92

Lanjutan Tabel/Continued Table 9.2.2

Bulan Month	Transportasi Transportation	Informasi, Komunikasi, dan Jasa Keuangan Information, Communication & Financial Service	Rekreasi, Olahraga, dan Budaya Recreation, Sport, and Culture	Pendidikan Education
(1)	(7)	(8)	(9)	(10)
Januari/January	-0,02	-0,23	0,04	0,00
Februari/February	0,01	0,00	0,00	0,00
Maret/March	0,08	0,00	0,14	0,00
April/April	1,77	0,35	-0,07	0,00
Mei/May	0,41	0,14	0,00	0,00
Juni/June	-0,08	0,00	0,04	0,00
Juli/July	0,09	0,00	0,17	0,00
Agustus/August	-0,08	0,00	0,00	4,69
September/September	11,27	0,00	0,00	0,00
Oktober/October	0,63	0,02	0,01	0,00
November/November	0,09	0,00	0,00	0,00
Desember/December	0,16	0,00	0,00	0,00
Jumlah / Total	14,71	0,28	0,33	4,69

Lanjutan Tabel/*Continued Table* 9.2.2

Bulan <i>Month</i>	Penyediaan Makanan dan Minuman/Restoran Food and Beverage Services/ Restaurant	Perawatan Pribadi dan Jasa Lainnya Personal Care and Other Service	Umum General
(1)	(11)	(12)	(13)
Januari/ <i>January</i>	0,91	1,40	0,43
Februari/ <i>February</i>	1,04	1,06	0,20
Maret/ <i>March</i>	0,00	1,85	0,43
April/ <i>April</i>	3,60	2,31	1,15
Mei/ <i>May</i>	0,00	0,75	0,08
Juni/ <i>June</i>	0,88	1,26	0,78
Juli/ <i>July</i>	1,54	0,52	0,55
Agustus/ <i>August</i>	0,68	0,47	-0,01
September/ <i>September</i>	0,00	-1,07	1,36
Oktober/ <i>October</i>	0,00	-0,02	-0,21
November/ <i>November</i>	0,00	0,44	0,29
Desember/ <i>December</i>	0,25	0,88	0,59
Jumlah / Total	9,21	10,26	5,76

Catatan/*Note*: ...Sumber/*Source*: BPS Kota Kediri/ *Statistics of Kediri Municipality*



10

PENGELUARAN PEN- DUDUK DAN KON- SUMSI MAKANAN

POPULATION EXPENDITURE AND
FOOD CONSUMPTION

MAKANAN

736.250

NON MAKANAN

932.629

TOTAL

1.668.879

**RATA-RATA
PENGELUARAN
PER KAPITA
SEBULAN**



PENJELASAN TEKNIS

1. Pengeluaran rata-rata per kapita adalah biaya yang dikeluarkan untuk konsumsi semua anggota rumah tangga selama sebulan baik yang berasal dari pembelian, pemberian maupun produksi sendiri dibagi dengan banyaknya anggota rumah tangga dalam rumah tangga tersebut.

TECHNICAL NOTES

1. *Per capita Average Expenditure is the cost spent for all household members consumption during the month, whether from purchasing, giving or own production, divided by the number of household members in the household.*

<https://mojokertokota.bps.go.id>

ULASAN

Pada tahun 2022 rata-rata pengeluaran perkapita per bulan penduduk di Kota Mojokerto adalah 1.668.879 rupiah, dengan rincian untuk makanan sebesar 736.250 rupiah (44,12%) dan bukan makanan sebesar 932.629 rupiah (55,88%).

Untuk komoditi makanan, rata-rata pengeluaran perkapita per bulan terbesar untuk komoditi makanan jadi sebesar 303.352 rupiah (41,20%) sedangkan untuk komoditi non makanan rata-rata pengeluaran perkapita per bulan terbesar untuk komoditi Perumahan dan fasilitas rumah tangga sebesar 452.274(48,49%).

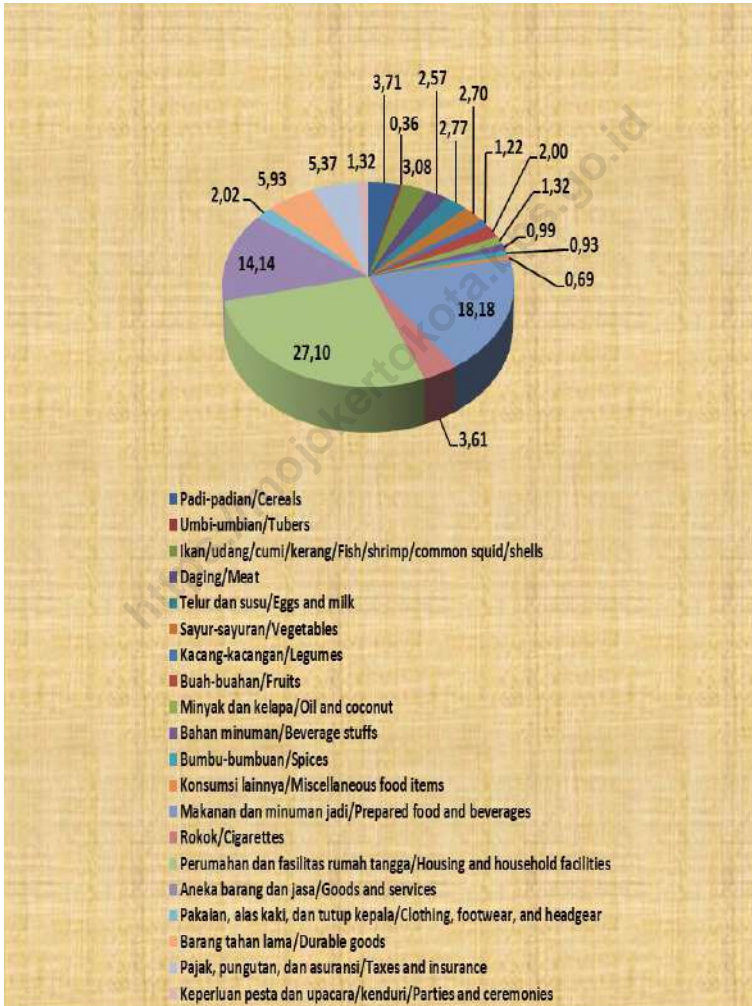
DESCRIPTION

In 2022 average per capita income a month population in Mojokerto Municipality about 1.668.879 rupiahs, for food spent 736.250 rupiahs (44,12%) and non food 932.629 rupiahs (55,88%).

For food, the most spent for Monthly Average Expenditure per Capita is prepared food amount 303.352 rupiah (41,20%) while for non food is Housing and household facilities amount 452.274(48,49%).

Gambar 10.1
Figures

Persentase Pengeluaran per Kapita Sebulan Komoditas Makanan (%), 2022
Percentage of Population by Per Capita Food Spending a Month (%), 2022

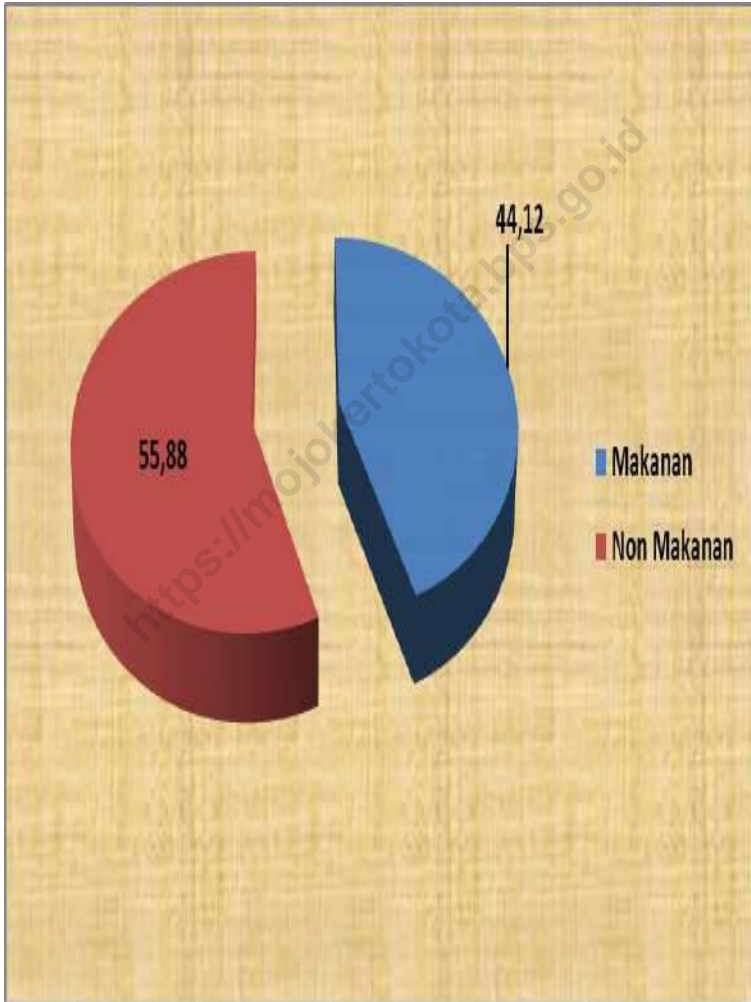


Catatan/Note: ...

Sumber/Source: BPS, Survei Sosial Ekonomi Nasional (Susenas) Maret/BPS-Statistics Indonesia, National Socioeconomic Survey March

Gambar 10.2
Figures

Persentase Pengeluaran per Kapita Sebulan Komoditas Makanan dan Bukan Makanan (%), 2022
Percentage of Population by Per Capita Food and Non Food Spending a Month (%), 2022



Catatan/Note: ...
Sumber/Source: BPS, Survei Sosial Ekonomi Nasional (Susenas) Maret/BPS-Statistics Indonesia, National Socioeconomic Survey March

Tabel
Table 10.1

Rata-rata Pengeluaran per Kapita Sebulan Menurut Kelompok Komoditas (rupiah) di Kota Mojokerto, 2021 dan 2022
Monthly Average Expenditure per Capita by Commodity Group (rupiahs) in Mojokerto Municipality, 2021 and 2022

Kelompok Komoditas/Commodity Group	2021	2022
(1)	(2)	(3)
Makanan/Food		
Padi-padian/ <i>Cereals</i>	58.562	61.862
Umbi-umbian/ <i>Tubers</i>	5.977	5.976
Ikan/udang/cumi/kerang/ <i>Fish/shrimp/common squid/shells</i>	43.749	51.398
Daging/ <i>Meat</i>	40.641	42.874
Telur dan susu/ <i>Eggs and milk</i>	47.363	46.173
Sayur-sayuran/ <i>Vegetables</i>	49.782	45.000
Kacang-kacangan/ <i>Legumes</i>	21.404	20.411
Buah-buahan/ <i>Fruits</i>	30.470	33.311
Minyak dan kelapa/ <i>Oil and coconut</i>	14.313	22.104
Bahan minuman/ <i>Beverage stuffs</i>	14.609	16.592
Bumbu-bumbuan/ <i>Spices</i>	14.121	15.569
Konsumsi lainnya/ <i>Miscellaneous food items</i>	10.351	11.438
Makanan dan minuman jadi/ <i>Prepared food and beverages</i>	261.686	303.352
Rokok/ <i>Cigarettes</i>	54.951	60.190
Jumlah makanan/Total food	667.979	736.250
Bukan makanan/Non-food		
Perumahan dan fasilitas rumah tangga/ <i>Housing and household facilities</i>	410.095	452.274
Aneka barang dan jasa/ <i>Goods and services</i>	221.949	236.051
Pakaian, alas kaki, dan tutup kepala/ <i>Clothing, footwear, and headgear</i>	30.122	33.643
Barang tahan lama/ <i>Durable goods</i>	85.481	99.030
Pajak, pungutan, dan asuransi/ <i>Taxes and insurance</i>	71.604	89.656
Keperluan pesta dan upacara/kenduri/ <i>Parties and ceremonies</i>	19.146	21.976
Jumlah bukan makanan/Total non-food	838.398	932.630
Jumlah/Total	1.506.376	1.668.880

Catatan/Note: ...

Sumber/Source: BPS, Survei Sosial Ekonomi Nasional (Susenas) Maret/BPS-Statistics Indonesia, National Socioeconomic Survey March

Tabel
Table 10.2**Persentase Pengeluaran per Kapita Sebulan Menurut Kelompok Komoditas di Kota Mojokerto, 2021 dan 2022**
Percentage of Monthly Expenditure per Capita by Commodity Group in Mojokerto Municipality, 2021 and 2022

Kelompok Komoditas/Commodity Group	2021	2022
(1)	(2)	(3)
Makanan/Food		
Padi-padian/ <i>Cereals</i>	8.77	8,40
Umbi-umbian/ <i>Tubers</i>	0.89	0,81
Ikan/udang/cumi/kerang/ <i>Fish/shrimp/common squid/shells</i>	6.55	6,98
Daging/ <i>Meat</i>	6.08	5,82
Telur dan susu/ <i>Eggs and milk</i>	7.09	6,27
Sayur-sayuran/ <i>Vegetables</i>	7.45	6,11
Kacang-kacangan/ <i>Legumes</i>	3.20	2,77
Buah-buahan/ <i>Fruits</i>	4.56	4,52
Minyak dan kelapa/ <i>Oil and coconut</i>	2.14	3,00
Bahan minuman/ <i>Beverage stuffs</i>	2.19	2,25
Bumbu-bumbuan/ <i>Spices</i>	2.11	2,11
Konsumsi lainnya/ <i>Miscellaneous food items</i>	1.55	1,55
Makanan dan minuman jadi/ <i>Prepared food and beverages</i>	39.18	41,20
Rokok/ <i>Cigarettes</i>	8.23	8,18
Jumlah makanan/Total food	44.34	44,12
Bukan makanan/Non-food		
Perumahan dan fasilitas rumah tangga/ <i>Housing and household facilities</i>	48.91	48,49
Aneka barang dan jasa/ <i>Goods and services</i>	26.47	25,31
Pakaian, alas kaki, dan tutup kepala/ <i>Clothing, footwear, and headgear</i>	3.59	3,61
Barang tahan lama/ <i>Durable goods</i>	10.20	10,62
Pajak, pungutan, dan asuransi/ <i>Taxes and insurance</i>	8.54	9,61
Keperluan pesta dan upacara/kenduri/ <i>Parties and ceremonies</i>	2.28	2,36
Jumlah bukan makanan/Total non-food	55.66	55,88
Jumlah/Total	100.00	100,00

Catatan/Note: ...

Sumber/Source: BPS, Survei Sosial Ekonomi Nasional (Susenas) Maret/BPS-Statistics Indonesia, National Socioeconomic Survey March



PASAR TRADISIONAL : 8 LOKASI



POPULASI USAHA

PT	:	68 UNIT
CV	:	88 UNIT
KOPERASI	:	24 UNIT
PERORANGAN	:	8.051 UNIT
LAINNYA	:	18 UNIT

PENJELASAN TEKNIS

1. Pengesahan dokumen ekspor dan impor dilakukan oleh Bea dan Cukai berdasarkan Persetujuan Muat/Bongkar Barang.
2. Data ekspor berasal dari dokumen Pemberitahuan Ekspor Barang (PEB) yang diisi oleh eksportir.
3. Data impor berasal dari dokumen Pemberitahuan Impor Untuk Dipakai (PIUD) yang diisi oleh importir.
4. Barang-barang yang dikirim keluar Kota Mojokerto untuk diolah dicatat sebagai ekspor, sedangkan hasil olahan yang dikembalikan ke Kota Mojokerto dicatat sebagai impor
5. Barang-barang yang tidak dicakup dalam pencatatan antara lain : pakaian dan barang-barang perhiasan penumpang, Barang-barang bawaan penumpang dari luar Jawa Timur untuk dipakai sendiri, kecuali lemari es, pesawat televisi dan sebagainya., Barang-barang untuk keperluan perwakilan kedutaan, Barang-barang ekspedisi dan ekshibisi atau pameran, Barang-barang militer, yang diimpor langsung oleh angkatan bersenjata, Pembungkus/peti kemas untuk diisi kembali, Uang dan surat-surat berharga.

TECHNICAL NOTES

1. *The legalization of import and export document is conducted by the Custom and Excise Office based on documents known.*
2. *The export data are compiled based on export documents known as Export Declarations (PEB), filled by exporters.*
3. *The import data are compiled based on import document known as Import Declarations for use (PIUD), filled by importers.*
4. *Goods sent abroad for processing purposes are recorded an export while as Import with which sent to the Mojokerto Municipality are recorded as import*
5. *The following goods are not included in the import statistics: Cloths and passengers jewelry, Luggage of passengers for own use except refrigator, television sets, etc, Goods imported for use of foreign representative countries/ embassies, Goods for expeditions, and shows or exhibitions, Military goods directly imported by the Armed Forces, Packing/containers to be refilled, Bank notes and securities.*

ULASAN

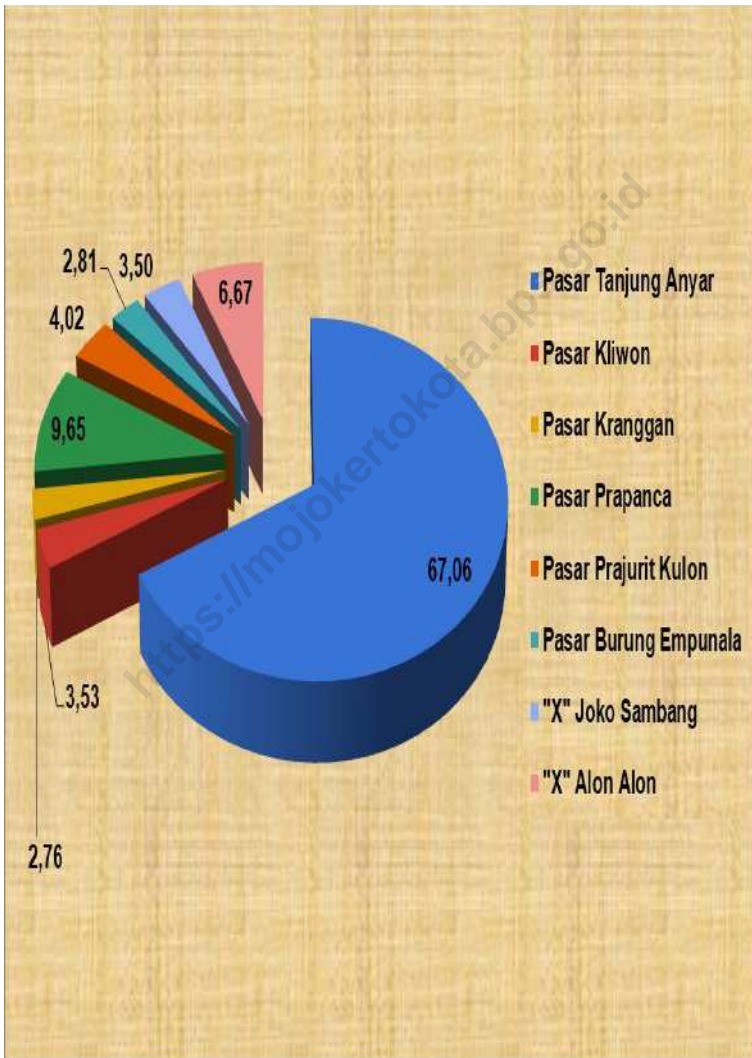
Sektor perdagangan tidak terlepas dari pasar, dimana pasar sebagai sentra perdagangan di Kota Mojokerto merupakan sarana perputaran uang yang cukup signifikan. Di Kota Mojokerto terdapat 8 pasar dengan 1.455 Los pasar, 32 Ruko dan 743 kios dan 1.398 Non Kios.

DESCRIPTION

Commercial sector is not far from market, where market as sentra commerce in Mojokerto City is supporting facilities for monetary circulation that is enough signifikan. In Mojokerto Municipality establish 8 market with 1.455 Loose market, 32 shopmatters and 743 kios and 1.398 Non Kios.

<https://mojokertokota.bps.go.id>

Gambar 11.1 **Persentase Unit Usaha Pasar di Mojokerto(%), 2022**
Figures **Percentage of Units Market in Mojokerto(%), 2022**



Catatan/Note:

Sumber/Source: Dinas Koperasi Usaha Kecil dan Menengah Perindustrian dan Perdagangan / Department of Cooperatives, Small and Medium Enterprises, Industry and Trade

Tabel
Table 11.1

Banyaknya Los, Kios, dan Ruko menurut Lokasi Pasar di Kota Mojokerto, 2022
Number of Loss, Kiosks, and Shophouses by Market Location in Mojokerto Municipality, 2022

Lokasi Pasar Market Location	Jumlah Unit Total Unit				Jumlah Total
	Los	Kios	Non Kios	Ruko/Shop	
(1)	(2)	(3)	(4)	(5)	(6)
Pasar Tanjung Anyar	976	329	1.108	20	2.433
Pasar Kliwon	97	31	-	-	128
Pasar Kranggan	72	25	3	-	100
Pasar Prapanca	104	10	236	-	350
Pasar Prajurit Kulon	57	59	30	-	146
Pasar Burung Empunala	22	47	21	12	102
"X" Joko Sambang	127	-	-	-	127
"X" Alon Alon	-	242	-	-	242

Catatan/Note:

Sumber/Source: Dinas Koperasi Usaha Kecil dan Menengah Perindustrian dan Perdagangan / Department of Cooperatives, Small and Medium Enterprises, Industry and Trade

Tabel 11.2
Table

Luas Los, Kios dan Ruko menurut Lokasi Pasar di Kota Mojokerto, 2022
Area of Loss, Kiosks and Shophouses by Market Location in Mojokerto Municipality, 2022

Lokasi Pasar <i>Market Location</i>	Luas <i>Area (M2)</i>		
	Los	Kios	Ruko/Shop
(1)	(2)	(3)	(4)
Pasar Tanjung Anyar	2.196	3.330	640
Pasar Empunala	132	705	288
Pasar Kranggan	1.152	1.113	-
Pasar Prapanca	208	54	-
Pasar Prajurit Kulon	453	441	-
"X" Joko Sambang	762	-	-
"X" Alon Alon	-	2.178	-
Pasar Kliwon	528	279	-
Jumlah / Total	5.431	8.100	928

Catatan/Note:

Sumber/Source: Dinas Koperasi Usaha Kecil dan Menengah Perindustrian dan Perdagangan / *Department of Cooperatives, Small and Medium Enterprises, Industry and Trade*

Tabel
Table 11.3**Banyaknya Pedagang menurut lokasi pasar dan tempat usaha di Kota Mojokerto, 2022**
Number of Seller by market location and type in Mojokerto Municipality, 2022

Lokasi Pasar Market Location	Jumlah Unit Total Unit				Jumlah Total
	Los	Kios	Non Kios	Ruko/Shop	
(1)	(2)	(3)	(4)	(5)	(6)
Pasar Tanjung Anyar	976	329	1.108	20	2.433
Pasar Kliwon	74	31	-	-	105
Pasar Kranggan	72	25	3	-	100
Pasar Prapanca	104	10	236	-	350
Pasar Prajurit Kulon	57	59	30	-	146
Pasar Burung Empunala	22	47	21	12	102
"X" Joko Sambang	127	-	-	-	127
"X" Alon Alon	-	242	-	-	242

Catatan/Note:

Sumber/Source: Dinas Koperasi Usaha Kecil dan Menengah Perindustrian dan Perdagangan / Department of Cooperatives, Small and Medium Enterprises, Industry and Trade

Tabel
Table 11.4

**Jumlah Perusahaan Menurut Bentuk Badan Hukum dan
Kelurahan di Kota Mojokerto, 2022**
*Number of Companies by Form of Legal Entity and Village in
Mojokerto Municipality, 2022*

Kelurahan <i>Village</i>	Bentuk Usaha <i>Entrepreneur Form</i>					
	PT	CV	Firma	Koperasi	Perorangan	BUL
(1)	(2)	(3)	(4)	(5)	(6)	(7)
Kecamatan Prajurit Kulon	22	16	-	7	2.510	4
Kelurahan Surodinawan	8	8	-	5	467	1
Kelurahan Prajurit Kulon	2	1	-	1	400	1
Kelurahan Blooto	-	1	-	-	490	1
Kelurahan Mentikan	1	1	-	1	393	1
Kelurahan Kauman	2	2	-	-	301	-
Kelurahan Pulorejo	9	3	-	-	459	-
Kecamatan Magersari	28	37	-	13	3.746	7
Kelurahan Gunung Gedangan	1	-	-	1	493	1
Kelurahan Kedundung	8	6	-	2	1.182	1
Kelurahan Balongsari	3	4	-	2	503	3
Kelurahan Gedongan	2	1	-	2	140	-
Kelurahan Magersari	5	6	-	-	220	-
Kelurahan Wates	9	20	-	6	1.208	2
Kecamatan Kranggan	15	35	-	4	1.795	7
Kelurahan Kranggan	5	13	-	2	653	1
Kelurahan Meri	5	8	-	1	476	1
Kelurahan Jagalan	1	-	-	-	99	1
Kelurahan Miji	1	8	-	1	425	3
Kelurahan Sentanan	3	5	-	-	78	1
Kelurahan Purwotengah	-	1	-	-	64	-
Jumlah / Total	65	88	-	24	8.051	18

Catatan/Note:

Sumber/Source: Dinas Penanaman Modal Pelayanan Terpadu Satu Pintu dan Tenaga Kerja Kota Mojokerto/*Investment-Single Submission and Employee Service of Mojokerto Municipality*

Tabel
Table 11.5

Jumlah Perusahaan Menurut Bentuk Badan Hukum Kota Mojokerto, 2020-2022
Number of Companies by Form of Legal Entity in Mojokerto Municipality, 2020-2022

Kelurahan Village	Bentuk Usaha Entrepreneur Form		
	2020	2021	2022
(1)	(2)	(3)	(4)
Perseroan Terbatas	47	9	65
CV	92	37	88
Firma	-	-	-
Koperasi	4	5	24
Perorangan	32	1.044	8.051
Lainnya	33	2	18
Jumlah / Total	208	1.097	8.246

Catatan/Note:

Sumber/Source: Dinas Penanaman Modal Pelayanan Terpadu Satu Pintu dan Tenaga Kerja Kota Mojokerto/*Investment-Single Submission and Employee Service of Mojokerto Municipality*

Tabel
Table 11.6

Banyaknya Persediaan Beras per Bulan di Gudang Bulog Kota Mojokerto (Kg), 2022
Amount of Inventory Rice by Month in Bulog Warehouse Mojokerto Municipality(Kg), 2022

Bulan Month	Persediaan Awal Initial inventory	Pemasukan Added	Pengeluaran Expenditure	Persediaan Akhir End inventory
(1)	(2)	(3)	(4)	(5)
Januari/January	1.794.020,63	307.185,00	839.325,63	1.261.880,00
Februari/February	1.261.880,00	34.000,00	29.280,00	1.266.600,00
Maret/March	1.266.600,00	19.035,00	19.315,00	1.266.320,00
April/April	1.266.320,00	131.745,00	115.042,00	1.283.023,00
Mei/May	1.283.023,00	336.340,00	94.559,00	1.524.804,00
Juni/June	1.524.804,00	449.400,00	9.245,00	1.964.959,00
Juli/July	1.964.959,00	477.000,00	36.709,00	2.405.250,00
Agustus/August	2.405.250,00	231.122,00	286.972,00	2.349.400,00
September/September	2.349.400,00	1.014.129,00	2.451.229,00	912.300,00
Oktober/October	912.300,00	191.350,00	498.000,00	605.650,00
November/November	605.650,00	208.000,00	397.600,00	416.050,00
Desember/December	416.050,00	133.469,90	319.468,90	230.051,00

Catatan/Note:

Sumber/Source: Gudang BULOG Kota Mojokerto/BULOG Warehouse of Mojokerto Municipality

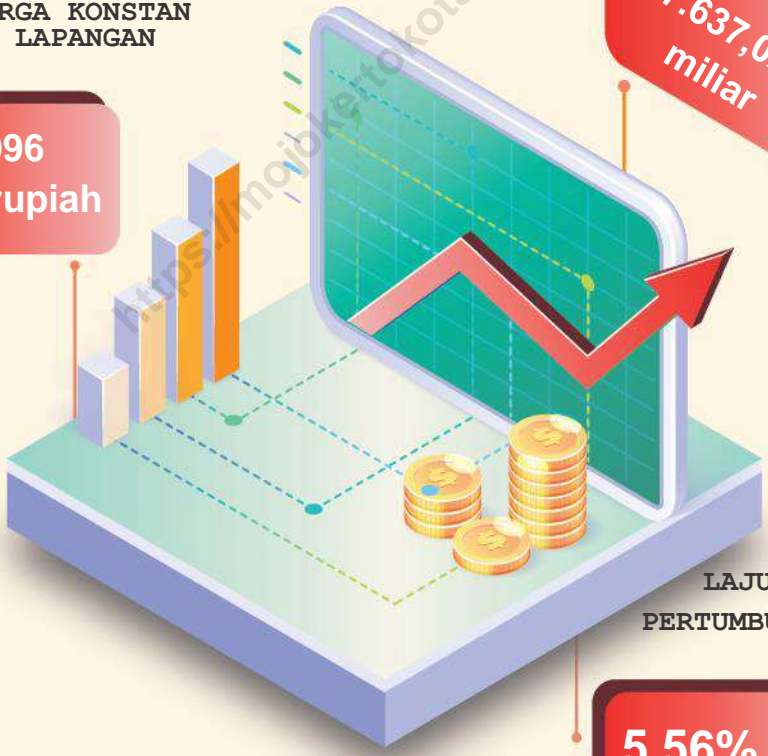
 **12**
**SISTEM NERACA
REGIONAL**
SYSTEM OF REGIONAL
ACCOUNT

PDRB HARGA KONSTAN
MENURUT LAPANGAN
USAHA

5.252,996
miliar rupiah

PDRB HARGA BERLAKU
MENURUT LAPANGAN
USAHA

7.637,024
miliar



LAJU
PERTUMBUHAN

5,56%

PENJELASAN TEKNIS**TECHNICAL NOTES**

1. Penghitungan statistik neraca nasional mengikuti buku petunjuk yang diterbitkan oleh Perserikatan Bangsa Bangsa (PBB) dikenal sebagai Sistem Neraca Nasional (SNN). SNN adalah rekomendasi internasional tentang bagaimana menyusun ukuran aktivitas ekonomi yang sesuai dengan standar neraca baku yang didasarkan pada prinsip-prinsip ekonomi. Rekomendasi yang dimaksud dinyatakan dalam sekumpulan konsep, definisi, klasifikasi, dan aturan neraca yang disepakati secara internasional dalam mengukur indikator tertentu seperti Produk Domestik Bruto (PDB). Salah satu bentuk adaptasi pencatatan statistik nasional adalah melakukan perubahan tahun dasar PDB Indonesia dari tahun 2000 ke 2010. Perubahan tahun dasar PDB dilakukan seiring dengan mengadopsi rekomendasi PBB yang tertuang dalam Sistem Neraca Nasional 2008 (SNA 2008).
2. Produk Domestik Bruto pada tingkat nasional serta Produk Domestik Regional Bruto (PDRB) pada tingkat regional (provinsi) menggambarkan kemampuan suatu wilayah untuk menciptakan nilai tambah pada suatu waktu tertentu. Untuk menyusun PDB maupun PDRB digunakan 2

1. *The method used to estimate national accounts statistics is based on the standard guidelines formed by United Nation known as System of National Accounts (SNA). SNA is the internationally agreed standard set of recommendations on how to compile measures of economic activity in accordance with strict accounting conventions based on economic principles. The recommendations are expressed in term of a set of concepts, definitions, classifications and accounting rules that comprise the internationally agreed standard for measuring indicators such as Gross Domestic Product (GDP). One of the improvement in the national statistical system is to rebase GDP form base year 2000 to 2010 in order to capture current economic Nations (UN) recommendation on 2008 SNA.condition. It is in line with the United*
2. *The basic measure of the value added arising from economic activity is known as Gross Domestic Product at the national level and Gross Regional Domestic Product (GRDP) at the regional level (provinces/regencies/municipalities). To compile these statistics, two approaches*

pendekatan, yaitu lapangan usaha dan pengeluaran. Keduanya menyajikan komposisi data nilai tambah dirinci menurut sumber kegiatan ekonomi (lapangan usaha) dan menurut komponen penggunaannya. PDB maupun PDRB dari sisi lapangan usaha merupakan penjumlahan seluruh komponen nilai tambah bruto yang mampu diciptakan oleh sektor-sektor ekonomi atas berbagai aktivitas produksinya. Sedangkan dari sisi pengeluaran menjelaskan tentang penggunaan dari nilai tambah tersebut.

3. PDB menurut lapangan usaha mengalami perubahan klasifikasi dari 9 lapangan usaha menjadi 17 lapangan usaha. PDB menurut lapangan usaha dirinci menurut total nilai tambah dari seluruh sektor ekonomi yang mencakup lapangan usaha Pertanian, Kehutanan, dan Perikanan; Pertambangan dan Penggalian; Industri Pengolahan; Pengadaan Listrik dan Gas; Pengadaan Air, Pengelolaan Sampah, Limbah dan Daur Ulang; Konstruksi; Perdagangan Besar dan Eceran, Reparasi Mobil dan Sepeda Motor; Transportasi dan Pergudangan; Penyediaan Akomodasi dan Makan Minum; Informasi dan Komunikasi; Jasa Keuangan dan Asuransi; Real Estat; Jasa Perusahaan; Administrasi Pemerintahan, Pertahanan

have been used, i.e. "production approach" and "expenditure approach". The first approach is to measure value added produced by various kinds of economic activities, while the second approach is to measure final uses of the country's output. In other words, GDP/GRDP is the sum of total value added produced by all economic industries (activities) and the way of using it.

3. *GDP by industry classification changes from 9 sectors to 17 industries. GDP by industry is classified by types of economic activities such as Agriculture, Forestry and Fishing; Mining and Quarrying; Manufacturing; Electricity and Gas; Water supply, Sewerage, Waste Management and Remediation Activities; Construction; Wholesale and Retail Trade; Repair of Motor Vehicles and Motorcycles; Transportation and Storage; Accommodation and Food Service Activities; Information and Communication; Financial and Insurance Activities; Real Estate Activities; Business Activities; Public Administration; Defence and Compulsory Social Security; Education; Human Health and Social Work Activities; and Other Services Activities.*

- dan Jaminan Sosial Wajib; Jasa Pendidikan; Jasa Kesehatan dan Kegiatan Sosial; dan Jasa lainnya.
4. PDB menurut pengeluaran mengalami perubahan klasifikasi dimana pengeluaran konsumsi Lembaga Non Profit yang Melayani Rumah Tangga (LNPR) yang sebelumnya termasuk bagian dari pengeluaran konsumsi rumah tangga menjadi komponen terpisah. Sehingga klasifikasi PDB menurut pengeluaran dirinci menjadi 7 komponen yaitu komponen pengeluaran konsumsi rumah tangga, pengeluaran konsumsi LNPR, pengeluaran konsumsi pemerintah, pembentukan modal tetap bruto, perubahan inventori, ekspor barang dan jasa, dan impor barang dan jasa.
 5. Pengeluaran konsumsi rumah tangga mencakup berbagai pengeluaran konsumsi akhir rumah tangga atas barang dan jasa untuk memenuhi kebutuhan individu ataupun kelompok secara langsung. Pengeluaran rumah tangga di sini mencakup makanan dan minuman selain restoran; pakaian, alas kaki dan jasa perawatannya; perumahan dan perlengkapan rumah tangga; kesehatan dan pendidikan; transportasi dan komunikasi; restoran dan hotel serta lainnya.
 6. Pengeluaran Konsumsi Pemerintah terdiri dari Pengeluaran Konsumsi Individu
4. *GDP by expenditure classification changes where consumption expenditure Non-profit Institutions Serving Households (NPISH) previously included as part of household consumption expenditure is taken out into separate component. So that, GDP by type of expenditures is classified into: household consumption expenditure, NPISH consumption expenditure, government consumption expenditure, gross fixed capital formation, changes in inventories, exports of goods and services, and imports of goods and services.*
 5. *Household consumption expenditures consist of expenditures incurred by households, which are used for both individual or collective needs. Household consumptions are classified into food and beverages other than restaurants; clothing, footwear, and related maintenance services; housing and household equipment; health and education; transport and communication; restaurants and hotels; and others.*
 6. *Government consumption expenditure consists of Individual Consumption Expenditure*

dan Pengeluaran Konsumsi Kolektif. Barang dan jasa individu merupakan barang dan jasa privat, dimana ciri-ciri barang privat adalah a) Scarcity, yaitu ada kelangkaan/keterbatasan dalam jumlah; b) Excludable consumption, yaitu konsumsi suatu barang dapat dibatasi hanya pada mereka yang memenuhi persyaratan tertentu (biasanya harga); c) Rivalrous competition, yaitu konsumsi oleh satu konsumen akan mengurangi atau menghilangkan kesempatan pihak lain untuk melakukan hal serupa. Contoh barang dan jasa yang dihasilkan pemerintah dan tergolong sebagai barang dan jasa individu adalah jasa pelayanan kesehatan pemerintah di rumah sakit/puskesmas dan jasa pendidikan di sekolah/universitas negeri. Sedangkan barang dan jasa kolektif ekuivalen dengan barang publik yang memiliki ciri a) Non rivalry, yaitu penggunaan satu konsumen terhadap suatu barang tidak mengurangi kesempatan konsumen lain untuk juga mengkonsumsi barang tersebut; b) Non excludable, yaitu apabila suatu barang publik tersedia, maka tidak ada yang dapat menghalangi siapapun untuk memperoleh manfaat dari barang tersebut atau dengan kata lain setiap orang memiliki akses ke barang tersebut. Contoh barang dan jasa yang dihasilkan

and Collective Consumption Expenditure. Individual goods and services are private goods and services, which the characteristics of private goods is a) Scarcity, that there is a scarcity/limited in number; b) Excludable consumption, the consumption of goods can be limited only to those who meet certain requirements (usually the price); c) Rivalrous competition, ie consumption by the consumer will reduce or eliminate the chance of another party to do so. Examples of goods and services produced by government and classified as goods and services of individuals is the government health services in hospitals/health centers and education services in schools/universities. Collective goods and services equivalent to public goods characterized by a) Non-rivalry, namely the use of a consumer for an item does not reduce the chance of another consumer to also consume goods; b) Non-excludable, i.e. when a public good available, then nothing can hinder anyone to benefit from the goods or in other words everyone has access to the goods. Examples of goods and services produced by government and classified as collective goods and services is carried military defense services and the police's security.

pemerintah dan tergolong sebagai barang dan jasa kolektif adalah jasa pertahanan yang dilakukan TNI dan keamanan yang dilakukan kepolisian.

7. Pembentukan Modal Tetap Bruto (PMTB) mencakup pengadaan, pembuatan, dan pembelian barang modal. Barang modal dimaksud adalah barang-barang yang digunakan untuk proses produksi, tahan lama atau yang mempunyai umur pemakaian lebih dari satu tahun seperti bangunan, mesin-mesin dan alat angkutan. Termasuk pula di sini perbaikan besar (berat) yang sifatnya memperpanjang umur atau mengubah bentuk atau kapasitas barang modal tersebut. Pengeluaran barang modal untuk keperluan militer juga dicakup sebagai PMTB. Klasifikasi komponen PMTB dibagi menjadi 6 sub komponen yaitu Konstruksi; Mesin dan Peralatan; Kendaraan; Peralatan Lainnya; Cultivated Biological Resources (CBR) dan Produk Kekayaan Intelektual.
 8. Ekspor barang dan jasa merupakan transaksi perdagangan barang dan jasa dari penduduk (residen) ke bukan penduduk (nonresiden). Impor barang dan jasa adalah transaksi perdagangan dari bukan penduduk ke penduduk. Ekspor atau impor barang terjadi pada saat terjadi perubahan hak kepemilikan barang antara penduduk dengan bukan
7. *Gross Fixed Capital Formation (GFCF) includes procurement, manufacture, and the purchase of capital goods. Capital goods are goods which are used for the production process, durable or have a service life of more than one year such as buildings, machinery, and transportation equipment. Including here: huge improvement that are to extend the life or changing the shape or the capacity of the capital goods. Capital expenditures for military purposes are also covered as GFCF. GFCF component are classified into six sub-components: Construction; Machinery and Equipment; vehicle; Other equipment; Cultivated Biological Resources (CBR) and Intellectual Property Product.*
 8. *Exports of goods and services consist of transactions of goods and services from residents to non-residents. Imports of goods and services consist of transaction of goods and services from non-residents to residents. Exports and imports of goods occur when there are changes in ownership of goods between residents and non-residents (with or without physical*

penduduk (dengan atau tanpa perpindahan fisik barang tersebut). Pada PDB dengan tahun dasar 2010, ekspor dan impor barang dirinci menjadi nonmigas dan migas.

9. Produk Domestik Bruto maupun agregat turunannya disajikan dalam 2 (dua) versi penilaian, yaitu atas dasar "harga berlaku" dan atas dasar "harga konstan". Disebut sebagai harga berlaku karena seluruh agregat dinilai dengan menggunakan harga pada tahun berjalan, sedangkan harga konstan penilaiannya didasarkan kepada harga satu tahun dasar tertentu, dalam publikasi ini digunakan harga tahun 2010.

10. Laju pertumbuhan Produk Domestik Bruto diperoleh dari perhitungan PDB atas dasar harga konstan. Diperoleh dengan cara mengurangi nilai PDB pada tahun ke-n terhadap nilai pada tahun ke n-1 (tahun sebelumnya), dibagi dengan nilai pada tahun ke n-1, dikalikan dengan 100 persen. Laju pertumbuhan menunjukkan perkembangan agregat pendapatan dari satu waktu tertentu terhadap waktu sebelumnya.

movements of goods across frontiers). On the GDP at 2010 basic year, exports and imports of goods specified into non oil and gas and oil and gas.

9. *GDP and its aggregations are presented in two forms: at current market prices and at constant base year market prices. In presenting current market prices, all aggregates are valued at current market prices, while base year constant market prices are shown by valuing all aggregates at fixed base year prices. Year of 2010 is used as the base year in this publication.*

10. *Growth rate of Gross Domestic Product is derived from GDP at constant market prices. It is obtained by subtracting the value of GDP year n with the value of GDP year n-1, divided by the value of GDP year n-1 then multiplied by 100 percent. The growth rate of GDP explains the income growth during*

ULASAN**PDRB SEKTORAL**

Sejak tahun 1997, penghitungan Produk Domestik Regional Bruto (PDRB) yang semula terbagi atas 11 sektor, diperluas menjadi hanya 17 sektor mulai tahun 2014 dengan menggunakan tahun dasar baru yakni tahun 2010.

Berdasarkan penghitungan PDRB atas dasar harga konstan tahun 2010, laju pertumbuhan ekonomi Kota Mojokerto tahun 2022 adalah sebesar 5,56 persen. Nilai PDRB atas dasar harga konstan 2010 pada tahun 2022 adalah 5.252,996 miliar rupiah, sedangkan PDRB atas dasar harga berlaku sebesar 7.637,024 miliar rupiah.

Dapat dilihat bahwa ada dua sektor ekonomi yang sangat dominan kontribusinya di Kota Mojokerto, yaitu sektor - sektor : perdagangan; dan informasi dan komunikasi. Kedua sektor ini mempunyai peranan besar terhadap perekonomian di Kota Mojokerto, sehingga bisa dijadikan sebagai lokomotif pertumbuhan ekonomi, artinya dengan kontribusi yang tinggi tersebut, kedua sektor ini bisa digen-jot untuk ditingkatkan produktivitasnya.

PERTUMBUHAN EKONOMI

Untuk menghitung pertumbuhan ekonomi, faktor kenaikan harga barang dan jasa harus dihilangkan sehingga digunakan PDRB atas dasar harga konstan. Berdasarkan data tersebut, maka terlihat bahwa pertumbuhan

DESCRIPTION**SECTORAL PDRB**

Since 1997, counting of Domestic Product of Regional Gross (PDRB) initially divided to 11 sectors, expanded to be 17 sector. since 2014 commonly used new based year 2010.

Based on counting of PDRB on the basis of the price of constant year 2010, economic growth rate Mojokerto City on 2022 is 5,56 percent. Value PDRB basis price of constant 2010 in 2022 is 5.252,996 billion rupiahs, while PDRB on basis price of applying is 7.637,024 billion rupiahs.

Visible that there are two a real economic sectors its contribution dominance in Mojokerto City, that is sector - sector : commerce, and information and communication. This two sector has big role to economics in Mojokerto City, so that can be made as economics growth locomotive, mean with the high contribution, two of these sector are up to be improved its productivity.

ECONOMIC GROWTH

To calculate economics growth, factor increase of the price of goods and service must be eliminated, applied PDRB on the basis of the price of constant. Based on the data, hence seen that growth of economics Mojokerto

ekonomi Kota Mojokerto pada Tahun 2020 sampai Tahun 2022 masing-masing adalah sebesar -3,69 persen, 3,65 persen dan 5,56 persen.

PENDAPATAN PERKAPITA

Pendapatan per kapita merupakan sebuah indikator yang sangat dikenal, terutama oleh para birokrat yang berkecimpung dalam penanganan peningkatan kemakmuran masyarakat. Oleh karena itu, indikator tersebut menjadi salah satu yang sangat penting dalam publikasi ini. Pada umumnya, indikator ini disajikan dari angka atas dasar harga berlaku, walaupun sebetulnya masih mengandung perubahan harga barang dan jasa.

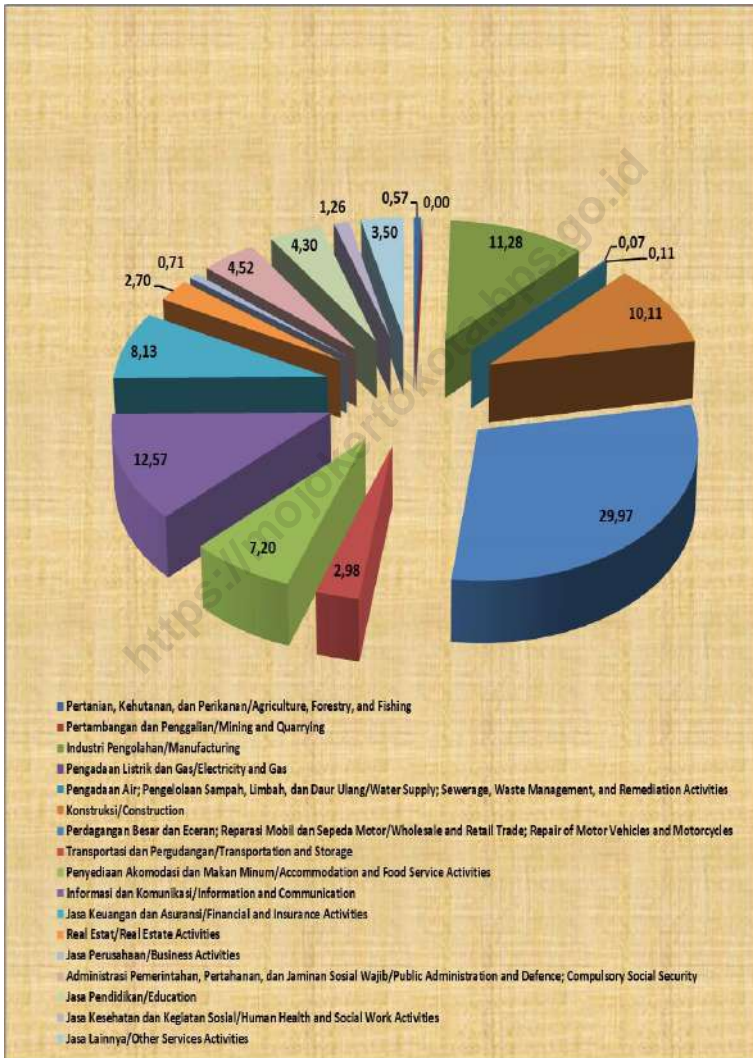
City in 2020 until year 2022 each is -3,69 percent, 3,65 percent and 5,56 percent.

EARNINGS PER CAPITA

Earnings per capita is an a real indicator recognized, especially by the bureaucrats dabbling in improvement handling of public prosperity. Therefore, the indicator becomes one other of vital importance in this publication. In general, this indicator presented from number on the basis of the price of applying, although actually still containing goods price change and service.

Gambar 12.1
Figures

**Persentase PDRB Harga Berlaku Menurut Lapangan
Usaha (%), 2022**
PDRB Current Market Percentage by Industry(%), 2022

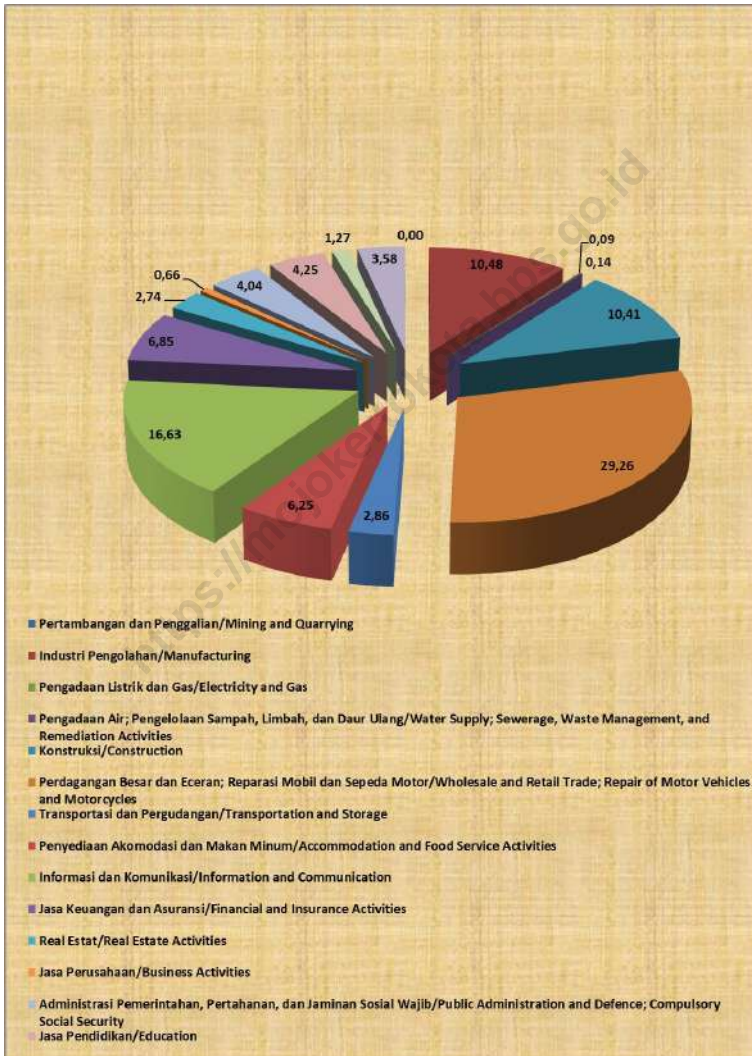


Catatan/Note: ...

Sumber/Source: BPS Kota Mojokerto/Statistics of Mojokerto Municipality

Gambar 12.2
Figures

Persentase PDRB Harga Konstan Menurut Lapangan Usaha (%), 2022
PDRB Constant Market Percentage by Industry(%), 2022



Catatan/Note: ...

Sumber/Source: BPS Kota Mojokerto/Statistics of Mojokerto Municipality

Tabel
Table 12.1.

Produk Domestik Regional Bruto Atas Dasar Harga Berlaku Menurut Lapangan Usaha di Kota Mojokerto (miliar rupiah), 2020–2022
Gross Regional Domestic Product at Current Market Prices by Industry in Mojokerto Municipality (billion rupiahs), 2020–2022

Lapangan Usaha/Industry		2020
(1)		(2)
A	Pertanian, Kehutanan, dan Perikanan/ <i>Agriculture, Forestry, and Fishing</i>	43,571
B	Pertambangan dan Penggalian/ <i>Mining and Quarrying</i>	0,000
C	Industri Pengolahan/ <i>Manufacturing</i>	749,658
D	Pengadaan Listrik dan Gas/ <i>Electricity and Gas</i>	5,114
E	Pengadaan Air; Pengelolaan Sampah, Limbah, dan Daur Ulang/ <i>Water Supply; Sewerage, Waste Management, and Remediation Activities</i>	7,197
F	Konstruksi/ <i>Construction</i>	672,367
G	Perdagangan Besar dan Eceran; Reparasi Mobil dan Sepeda Motor/ <i>Wholesale and Retail Trade; Repair of Motor Vehicles and Motorcycles</i>	1.879,172
H	Transportasi dan Pergudangan/ <i>Transportation and Storage</i>	173,616
I	Penyediaan Akomodasi dan Makan Minum/ <i>Accommodation and Food Service Activities</i>	451,710
J	Informasi dan Komunikasi/ <i>Information and Communication</i>	856,829
K	Jasa Keuangan dan Asuransi/ <i>Financial and Insurance Activities</i>	552,938
L	Real Estat/ <i>Real Estate Activities</i>	193,996
M,N	Jasa Perusahaan/ <i>Business Activities</i>	50,844
O	Administrasi Pemerintahan, Pertahanan, dan Jaminan Sosial Wajib/ <i>Public Administration and Defence; Compulsory Social Security</i>	336,248
P	Jasa Pendidikan/ <i>Education</i>	318,423
Q	Jasa Kesehatan dan Kegiatan Sosial/ <i>Human Health and Social Work Activities</i>	86,879
R,S,T,U	Jasa Lainnya/ <i>Other Services Activities</i>	209,496
Produk Domestik Bruto/Gross Domestic Product		6.588,058

Lanjutan Tabel/*Continued Table* 12.1

Lapangan Usaha/Industry		2021*
	(1)	(3)
A	Pertanian, Kehutanan, dan Perikanan/ <i>Agriculture, Forestry, and Fishing</i>	41,385
B	Pertambangan dan Penggalian/ <i>Mining and Quarrying</i>	0,000
C	Industri Pengolahan/ <i>Manufacturing</i>	785,114
D	Pengadaan Listrik dan Gas/ <i>Electricity and Gas</i>	5,320
E	Pengadaan Air; Pengelolaan Sampah, Limbah, dan Daur Ulang/ <i>Water Supply; Sewerage, Waste Management, and Remediation Activities</i>	7,722
F	Konstruksi/ <i>Construction</i>	684,995
G	Perdagangan Besar dan Eceran; Reparasi Mobil dan Sepeda Motor/ <i>Wholesale and Retail Trade; Repair of Motor Vehicles and Motorcycles</i>	2.040,288
H	Transportasi dan Pergudangan/ <i>Transportation and Storage</i>	185,181
I	Penyediaan Akomodasi dan Makan Minum/ <i>Accommodation and Food Service Activities</i>	483,906
J	Informasi dan Komunikasi/ <i>Information and Communication</i>	909,916
K	Jasa Keuangan dan Asuransi/ <i>Financial and Insurance Activities</i>	573,268
L	Real Estat/ <i>Real Estate Activities</i>	194,868
M,N	Jasa Perusahaan/ <i>Business Activities</i>	51,586
O	Administrasi Pemerintahan, Pertahanan, dan Jaminan Sosial Wajib/ <i>Public Administration and Defence; Compulsory Social Security</i>	335,357
P	Jasa Pendidikan/ <i>Education</i>	319,064
Q	Jasa Kesehatan dan Kegiatan Sosial/ <i>Human Health and Social Work Activities</i>	92,348
R,S,T,U	Jasa Lainnya/ <i>Other Services Activities</i>	225,314
Produk Domestik Bruto/Gross Domestic Product		6.935,632

Lanjutan Tabel/*Continued Table* 12.1

Lapangan Usaha/ <i>Industry</i>		2022**
(1)		(4)
A	Pertanian, Kehutanan, dan Perikanan/ <i>Agriculture, Forestry, and Fishing</i>	43,795
B	Pertambangan dan Penggalian/ <i>Mining and Quarrying</i>	0,000
C	Industri Pengolahan/ <i>Manufacturing</i>	861,501
D	Pengadaan Listrik dan Gas/ <i>Electricity and Gas</i>	5,671
E	Pengadaan Air; Pengelolaan Sampah, Limbah, dan Daur Ulang/ <i>Water Supply; Sewerage, Waste Management, and Remediation Activities</i>	8,205
F	Konstruksi/ <i>Construction</i>	772,417
G	Perdagangan Besar dan Eceran; Reparasi Mobil dan Sepeda Motor/ <i>Wholesale and Retail Trade; Repair of Motor Vehicles and Motorcycles</i>	2.289,132
H	Transportasi dan Pergudangan/ <i>Transportation and Storage</i>	227,521
I	Penyediaan Akomodasi dan Makan Minum/ <i>Accommodation and Food Service Activities</i>	550,015
J	Informasi dan Komunikasi/ <i>Information and Communication</i>	960,276
K	Jasa Keuangan dan Asuransi/ <i>Financial and Insurance Activities</i>	620,822
L	Real Estat/ <i>Real Estate Activities</i>	205,870
M,N	Jasa Perusahaan/ <i>Business Activities</i>	54,504
O	Administrasi Pemerintahan, Pertahanan, dan Jaminan Sosial Wajib/ <i>Public Administration and Defence; Compulsory Social Security</i>	344,952
P	Jasa Pendidikan/ <i>Education</i>	328,335
Q	Jasa Kesehatan dan Kegiatan Sosial/ <i>Human Health and Social Work Activities</i>	96,335
R,S,T,U	Jasa Lainnya/ <i>Other Services Activities</i>	267,674
Produk Domestik Bruto/<i>Gross Domestic Product</i>		7.637,024

Catatan/*Note*: * Angka Sementara / *Preliminary Figures*

** Angka Sangat Sementara / *Very Preliminary Figures*

Sumber/*Source*: BPS Kota Mojokerto/Statistics of Mojokerto Municipality

Tabel
Table 12.2

Produk Domestik Regional Bruto Atas Dasar Harga Konstan 2010 Menurut Lapangan Usaha di Kota Mojokerto (miliar rupiah), 2020–2022
Gross Regional Domestic Product at 2010 Constant Market Prices by Industry in Mojokerto Municipality (billion rupiahs), 2020–2022

Lapangan Usaha/Industry		2020
	(1)	(2)
A	Pertanian, Kehutanan, dan Perikanan/ <i>Agriculture, Forestry, and Fishing</i>	27,210
B	Pertambangan dan Penggalian/ <i>Mining and Quarrying</i>	0,000
C	Industri Pengolahan/ <i>Manufacturing</i>	503,811
D	Pengadaan Listrik dan Gas/ <i>Electricity and Gas</i>	4,438
E	Pengadaan Air; Pengelolaan Sampah, Limbah, dan Daur Ulang/ <i>Water Supply; Sewerage, Waste Management, and Remediation Activities</i>	6,662
F	Konstruksi/ <i>Construction</i>	507,533
G	Perdagangan Besar dan Eceran; Reparasi Mobil dan Sepeda Motor/ <i>Wholesale and Retail Trade; Repair of Motor Vehicles and Motorcycles</i>	1.355,601
H	Transportasi dan Pergudangan/ <i>Transportation and Storage</i>	123,243
I	Penyediaan Akomodasi dan Makan Minum/ <i>Accommodation and Food Service Activities</i>	300,346
J	Informasi dan Komunikasi/ <i>Information and Communication</i>	792,049
K	Jasa Keuangan dan Asuransi/ <i>Financial and Insurance Activities</i>	355,687
L	Real Estat/ <i>Real Estate Activities</i>	138,338
M,N	Jasa Perusahaan/ <i>Business Activities</i>	33,977
O	Administrasi Pemerintahan, Pertahanan, dan Jaminan Sosial Wajib/ <i>Public Administration and Defence; Compulsory Social Security</i>	211,685
P	Jasa Pendidikan/ <i>Education</i>	219,292
Q	Jasa Kesehatan dan Kegiatan Sosial/ <i>Human Health and Social Work Activities</i>	63,778
R,S,T,U	Jasa Lainnya/ <i>Other Services Activities</i>	157,814
Produk Domestik Bruto/Gross Domestic Product		4.801,464

Lanjutan Tabel/*Continued Table 12.2*

Lapangan Usaha/Industry		2021*
	(1)	(3)
A	Pertanian, Kehutanan, dan Perikanan/ <i>Agriculture, Forestry, and Fishing</i>	26,554
B	Pertambangan dan Penggalian/ <i>Mining and Quarrying</i>	0,000
C	Industri Pengolahan/ <i>Manufacturing</i>	518,812
D	Pengadaan Listrik dan Gas/ <i>Electricity and Gas</i>	4,552
E	Pengadaan Air; Pengelolaan Sampah, Limbah, dan Daur Ulang/ <i>Water Supply; Sewerage, Waste Management, and Remediation Activities</i>	7,072
F	Konstruksi/ <i>Construction</i>	511,896
G	Perdagangan Besar dan Eceran; Reparasi Mobil dan Sepeda Motor/ <i>Wholesale and Retail Trade; Repair of Motor Vehicles and Motorcycles</i>	1.444,303
H	Transportasi dan Pergudangan/ <i>Transportation and Storage</i>	130,523
I	Penyediaan Akomodasi dan Makan Minum/ <i>Accommodation and Food Service Activities</i>	304,716
J	Informasi dan Komunikasi/ <i>Information and Communication</i>	836,423
K	Jasa Keuangan dan Asuransi/ <i>Financial and Insurance Activities</i>	357,491
L	Real Estat/ <i>Real Estate Activities</i>	138,685
M,N	Jasa Perusahaan/ <i>Business Activities</i>	34,273
O	Administrasi Pemerintahan, Pertahanan, dan Jaminan Sosial Wajib/ <i>Public Administration and Defence; Compulsory Social Security</i>	211,252
P	Jasa Pendidikan/ <i>Education</i>	219,975
Q	Jasa Kesehatan dan Kegiatan Sosial/ <i>Human Health and Social Work Activities</i>	66,290
R,S,T,U	Jasa Lainnya/ <i>Other Services Activities</i>	163,671
Produk Domestik Bruto/Gross Domestic Product		4.976,490

Lanjutan Tabel/Continued Table 12.2

Lapangan Usaha/Industry		2022**
	(1)	(4)
A	Pertanian, Kehutanan, dan Perikanan/ <i>Agriculture, Forestry, and Fishing</i>	25,735
B	Pertambangan dan Penggalian/ <i>Mining and Quarrying</i>	0,000
C	Industri Pengolahan/ <i>Manufacturing</i>	550,275
D	Pengadaan Listrik dan Gas/ <i>Electricity and Gas</i>	4,816
E	Pengadaan Air; Pengelolaan Sampah, Limbah, dan Daur Ulang/ <i>Water Supply; Sewerage, Waste Management, and Remediation Activities</i>	7,186
F	Konstruksi/ <i>Construction</i>	547,009
G	Perdagangan Besar dan Eceran; Reparasi Mobil dan Sepeda Motor/ <i>Wholesale and Retail Trade; Repair of Motor Vehicles and Motorcycles</i>	1.536,987
H	Transportasi dan Pergudangan/ <i>Transportation and Storage</i>	150,344
I	Penyediaan Akomodasi dan Makan Minum/ <i>Accommodation and Food Service Activities</i>	328,323
J	Informasi dan Komunikasi/ <i>Information and Communication</i>	873,755
K	Jasa Keuangan dan Asuransi/ <i>Financial and Insurance Activities</i>	359,747
L	Real Estat/ <i>Real Estate Activities</i>	143,819
M,N	Jasa Perusahaan/ <i>Business Activities</i>	34,801
O	Administrasi Pemerintahan, Pertahanan, dan Jaminan Sosial Wajib/ <i>Public Administration and Defence; Compulsory Social Security</i>	212,116
P	Jasa Pendidikan/ <i>Education</i>	223,422
Q	Jasa Kesehatan dan Kegiatan Sosial/ <i>Human Health and Social Work Activities</i>	66,757
R,S,T,U	Jasa Lainnya/ <i>Other Services Activities</i>	187,904
Produk Domestik Bruto/Gross Domestic Product		5.252,996

Catatan/Note: * Angka Sementara / Preliminary Figures

** Angka Sangat Sementara / Very Preliminary Figures

Sumber/Source: BPS Kota Mojokerto/Statistics of Mojokerto Municipality

Tabel
Table 12.3

Distribusi Persentase Produk Domestik Regional Bruto Atas Dasar Harga Berlaku Menurut Lapangan Usaha di Kota Mojokerto, 2020–2022
Percentage Distribution of Gross Regional Domestic Product at Current Market Prices by Industry in Mojokerto Municipality, 2020–2022

Lapangan Usaha/Industry		2020
(1)		(2)
A	Pertanian, Kehutanan, dan Perikanan/ <i>Agriculture, Forestry, and Fishing</i>	0,66
B	Pertambangan dan Penggalian/ <i>Mining and Quarrying</i>	0,00
C	Industri Pengolahan/ <i>Manufacturing</i>	11,38
D	Pengadaan Listrik dan Gas/ <i>Electricity and Gas</i>	0,08
E	Pengadaan Air; Pengelolaan Sampah, Limbah, dan Daur Ulang/ <i>Water Supply; Sewerage, Waste Management, and Remediation Activities</i>	0,11
F	Konstruksi/ <i>Construction</i>	10,21
G	Perdagangan Besar dan Eceran; Reparasi Mobil dan Sepeda Motor/ <i>Wholesale and Retail Trade; Repair of Motor Vehicles and Motorcycles</i>	28,52
H	Transportasi dan Pergudangan/ <i>Transportation and Storage</i>	2,64
I	Penyediaan Akomodasi dan Makan Minum/ <i>Accommodation and Food Service Activities</i>	6,86
J	Informasi dan Komunikasi/ <i>Information and Communication</i>	13,01
K	Jasa Keuangan dan Asuransi/ <i>Financial and Insurance Activities</i>	8,39
L	Real Estat/ <i>Real Estate Activities</i>	2,94
M,N	Jasa Perusahaan/ <i>Business Activities</i>	0,77
O	Administrasi Pemerintahan, Pertahanan, dan Jaminan Sosial Wajib/ <i>Public Administration and Defence; Compulsory Social Security</i>	5,10
P	Jasa Pendidikan/ <i>Education</i>	4,83
Q	Jasa Kesehatan dan Kegiatan Sosial/ <i>Human Health and Social Work Activities</i>	1,32
R,S,T,U	Jasa Lainnya/ <i>Other Services Activities</i>	3,18
Produk Domestik Bruto/Gross Domestic Product		100,00

Lanjutan Tabel/*Continued Table 12.3*

Lapangan Usaha/ <i>Industry</i>		2021*
(1)		(3)
A	Pertanian, Kehutanan, dan Perikanan/ <i>Agriculture, Forestry, and Fishing</i>	0,60
B	Pertambangan dan Penggalian/ <i>Mining and Quarrying</i>	0,00
C	Industri Pengolahan/ <i>Manufacturing</i>	11,32
D	Pengadaan Listrik dan Gas/ <i>Electricity and Gas</i>	0,08
E	Pengadaan Air; Pengelolaan Sampah, Limbah, dan Daur Ulang/ <i>Water Supply; Sewerage, Waste Management, and Remediation Activities</i>	0,11
F	Konstruksi/ <i>Construction</i>	9,88
G	Perdagangan Besar dan Eceran; Reparasi Mobil dan Sepeda Motor/ <i>Wholesale and Retail Trade; Repair of Motor Vehicles and Motorcycles</i>	29,42
H	Transportasi dan Pergudangan/ <i>Transportation and Storage</i>	2,67
I	Penyediaan Akomodasi dan Makan Minum/ <i>Accommodation and Food Service Activities</i>	6,98
J	Informasi dan Komunikasi/ <i>Information and Communication</i>	13,12
K	Jasa Keuangan dan Asuransi/ <i>Financial and Insurance Activities</i>	8,27
L	Real Estat/ <i>Real Estate Activities</i>	2,81
M,N	Jasa Perusahaan/ <i>Business Activities</i>	0,74
O	Administrasi Pemerintahan, Pertahanan, dan Jaminan Sosial Wajib/ <i>Public Administration and Defence; Compulsory Social Security</i>	4,84
P	Jasa Pendidikan/ <i>Education</i>	4,60
Q	Jasa Kesehatan dan Kegiatan Sosial/ <i>Human Health and Social Work Activities</i>	1,33
R,S,T,U	Jasa Lainnya/ <i>Other Services Activities</i>	3,25
Produk Domestik Bruto/<i>Gross Domestic Product</i>		100,00

Lanjutan Tabel/*Continued Table* 12.3

Lapangan Usaha/ <i>Industry</i>		2022**
(1)		(4)
A	Pertanian, Kehutanan, dan Perikanan/ <i>Agriculture, Forestry, and Fishing</i>	0,57
B	Pertambangan dan Penggalian/ <i>Mining and Quarrying</i>	0,00
C	Industri Pengolahan/ <i>Manufacturing</i>	11,28
D	Pengadaan Listrik dan Gas/ <i>Electricity and Gas</i>	0,07
E	Pengadaan Air; Pengelolaan Sampah, Limbah, dan Daur Ulang/ <i>Water Supply; Sewerage, Waste Management, and Remediation Activities</i>	0,11
F	Konstruksi/ <i>Construction</i>	10,11
G	Perdagangan Besar dan Eceran; Reparasi Mobil dan Sepeda Motor/ <i>Wholesale and Retail Trade; Repair of Motor Vehicles and Motorcycles</i>	29,97
H	Transportasi dan Pergudangan/ <i>Transportation and Storage</i>	2,98
I	Penyediaan Akomodasi dan Makan Minum/ <i>Accommodation and Food Service Activities</i>	7,20
J	Informasi dan Komunikasi/ <i>Information and Communication</i>	12,57
K	Jasa Keuangan dan Asuransi/ <i>Financial and Insurance Activities</i>	8,13
L	Real Estat/ <i>Real Estate Activities</i>	2,70
M,N	Jasa Perusahaan/ <i>Business Activities</i>	0,71
O	Administrasi Pemerintahan, Pertahanan, dan Jaminan Sosial Wajib/ <i>Public Administration and Defence; Compulsory Social Security</i>	4,52
P	Jasa Pendidikan/ <i>Education</i>	4,30
Q	Jasa Kesehatan dan Kegiatan Sosial/ <i>Human Health and Social Work Activities</i>	1,26
R,S,T,U	Jasa Lainnya/ <i>Other Services Activities</i>	3,50
Produk Domestik Bruto/<i>Gross Domestic Product</i>		100,00

Catatan/*Note*: * Angka Sementara / *Preliminary Figures*

** Angka Sangat Sementara / *Very Preliminary Figures*

Sumber/*Source*: BPS Kota Mojokerto/Statistics of Mojokerto Municipality

Tabel
Table 12.4

Laju Pertumbuhan Produk Domestik Regional Bruto Atas Dasar Harga Konstan 2010 Menurut Lapangan Usaha di Kota Mojokerto (persen), 2020–2022
Growth Rate of Gross Regional Domestic Product at 2010 Constant Market Prices by Industry in Mojokerto Municipality (percent), 2020–2022

Lapangan Usaha/Industry		2020
(1)		(2)
A	Pertanian, Kehutanan, dan Perikanan/ <i>Agriculture, Forestry, and Fishing</i>	8,16
B	Pertambangan dan Penggalian/ <i>Mining and Quarrying</i>	0,00
C	Industri Pengolahan/ <i>Manufacturing</i>	-3,55
D	Pengadaan Listrik dan Gas/ <i>Electricity and Gas</i>	-0,33
E	Pengadaan Air; Pengelolaan Sampah, Limbah, dan Daur Ulang/ <i>Water Supply; Sewerage, Waste Management, and Remediation Activities</i>	4,39
F	Konstruksi/ <i>Construction</i>	-6,26
G	Perdagangan Besar dan Eceran; Reparasi Mobil dan Sepeda Motor/ <i>Wholesale and Retail Trade; Repair of Motor Vehicles and Motorcycles</i>	-9,20
H	Transportasi dan Pergudangan/ <i>Transportation and Storage</i>	-6,43
I	Penyediaan Akomodasi dan Makan Minum/ <i>Accommodation and Food Service Activities</i>	-8,16
J	Informasi dan Komunikasi/ <i>Information and Communication</i>	7,87
K	Jasa Keuangan dan Asuransi/ <i>Financial and Insurance Activities</i>	0,02
L	Real Estat/ <i>Real Estate Activities</i>	3,27
M,N	Jasa Perusahaan/ <i>Business Activities</i>	-7,24
O	Administrasi Pemerintahan, Pertahanan, dan Jaminan Sosial Wajib/ <i>Public Administration and Defence; Compulsory Social Security</i>	-2,42
P	Jasa Pendidikan/ <i>Education</i>	2,88
Q	Jasa Kesehatan dan Kegiatan Sosial/ <i>Human Health and Social Work Activities</i>	8,06
R,S,T,U	Jasa Lainnya/ <i>Other Services Activities</i>	-14,50
Produk Domestik Bruto/Gross Domestic Product		-3,69

Lanjutan Tabel/*Continued Table 12.4*

Lapangan Usaha/Industry		2021*
	(1)	(3)
A	Pertanian, Kehutanan, dan Perikanan/ <i>Agriculture, Forestry, and Fishing</i>	-2,41
B	Pertambangan dan Penggalian/ <i>Mining and Quarrying</i>	0,00
C	Industri Pengolahan/ <i>Manufacturing</i>	2,98
D	Pengadaan Listrik dan Gas/ <i>Electricity and Gas</i>	2,56
E	Pengadaan Air; Pengelolaan Sampah, Limbah, dan Daur Ulang/ <i>Water Supply; Sewerage, Waste Management, and Remediation Activities</i>	6,17
F	Konstruksi/ <i>Construction</i>	0,86
G	Perdagangan Besar dan Eceran; Reparasi Mobil dan Sepeda Motor/ <i>Wholesale and Retail Trade; Repair of Motor Vehicles and Motorcycles</i>	6,54
H	Transportasi dan Pergudangan/ <i>Transportation and Storage</i>	5,91
I	Penyediaan Akomodasi dan Makan Minum/ <i>Accommodation and Food Service Activities</i>	1,45
J	Informasi dan Komunikasi/ <i>Information and Communication</i>	5,60
K	Jasa Keuangan dan Asuransi/ <i>Financial and Insurance Activities</i>	0,51
L	Real Estat/ <i>Real Estate Activities</i>	0,25
M,N	Jasa Perusahaan/ <i>Business Activities</i>	0,87
O	Administrasi Pemerintahan, Pertahanan, dan Jaminan Sosial Wajib/ <i>Public Administration and Defence; Compulsory Social Security</i>	-0,20
P	Jasa Pendidikan/ <i>Education</i>	0,31
Q	Jasa Kesehatan dan Kegiatan Sosial/ <i>Human Health and Social Work Activities</i>	3,94
R,S,T,U	Jasa Lainnya/ <i>Other Services Activities</i>	3,71
Produk Domestik Bruto/Gross Domestic Product		3,65

Lanjutan Tabel/*Continued Table* 12.4

Lapangan Usaha/ <i>Industry</i>		2022**
(1)		(4)
A	Pertanian, Kehutanan, dan Perikanan/ <i>Agriculture, Forestry, and Fishing</i>	-3,09
B	Pertambangan dan Penggalian/ <i>Mining and Quarrying</i>	0,00
C	Industri Pengolahan/ <i>Manufacturing</i>	6,06
D	Pengadaan Listrik dan Gas/ <i>Electricity and Gas</i>	5,79
E	Pengadaan Air; Pengelolaan Sampah, Limbah, dan Daur Ulang/ <i>Water Supply; Sewerage, Waste Management, and Remediation Activities</i>	1,61
F	Konstruksi/ <i>Construction</i>	6,86
G	Perdagangan Besar dan Eceran; Reparasi Mobil dan Sepeda Motor/ <i>Wholesale and Retail Trade; Repair of Motor Vehicles and Motorcycles</i>	6,42
H	Transportasi dan Pergudangan/ <i>Transportation and Storage</i>	15,19
I	Penyediaan Akomodasi dan Makan Minum/ <i>Accommodation and Food Service Activities</i>	7,75
J	Informasi dan Komunikasi/ <i>Information and Communication</i>	4,46
K	Jasa Keuangan dan Asuransi/ <i>Financial and Insurance Activities</i>	0,63
L	Real Estat/ <i>Real Estate Activities</i>	3,70
M,N	Jasa Perusahaan/ <i>Business Activities</i>	1,54
O	Administrasi Pemerintahan, Pertahanan, dan Jaminan Sosial Wajib/ <i>Public Administration and Defence; Compulsory Social Security</i>	0,41
P	Jasa Pendidikan/ <i>Education</i>	1,57
Q	Jasa Kesehatan dan Kegiatan Sosial/ <i>Human Health and Social Work Activities</i>	0,70
R,S,T,U	Jasa Lainnya/ <i>Other Services Activities</i>	14,81
Produk Domestik Bruto/<i>Gross Domestic Product</i>		5,56

Catatan/*Note*: * Angka Sementara / *Preliminary Figures*

** Angka Sangat Sementara / *Very Preliminary Figures*

Sumber/*Source*: BPS Kota Mojokerto/Statistics of Mojokerto Municipality

Tabel
Table 12.5

**Produk Domestik Regional Bruto Atas Dasar Harga
Berlaku Menurut Pengeluaran di Kota Mojokerto (miliar
rupiah), 2020–2022**
**Gross Regional Domestic Product at Current Market Prices
by Expenditure in Mojokerto Municipality (billion rupiahs),
2020–2022**

Jenis Pengeluaran/Type of Expenditure	2020
(1)	(2)
1. Pengeluaran Konsumsi Rumah Tangga/ <i>Households Consumption Expenditure</i>	4.605,562
2. Pengeluaran Konsumsi LNPRT/ <i>NPISHs Consumption Expenditure</i>	60,735
3. Pengeluaran Konsumsi Pemerintah/ <i>Government Consumption Expenditure</i>	1.060,615
4. Pembentukan Modal Tetap Bruto/ <i>Gross Fixed Capital Formation</i>	2.325,806
5. Perubahan Inventori/ <i>Changes in Inventories</i>	0,249
6. Net Ekspor Barang dan Jasa / <i>Net Exports of Goods and Services</i>	-1.464,910
Produk Domestik Bruto/Gross Domestic Product	6.588,058

Lanjutan Tabel/*Continued Table 12.5*

Jenis Pengeluaran/<i>Type of Expenditure</i>	2021*
(1)	(2)
1. Pengeluaran Konsumsi Rumah Tangga/ <i>Households Consumption Expenditure</i>	4.806,431
2. Pengeluaran Konsumsi LNPRT/ <i>NPISHs Consumption Expenditure</i>	63,026
3. Pengeluaran Konsumsi Pemerintah/ <i>Government Consumption Expenditure</i>	1.103,129
4. Pembentukan Modal Tetap Bruto/ <i>Gross Fixed Capital Formation</i>	2.392,008
5. Perubahan Inventori/ <i>Changes in Inventories</i>	0,498
6. Net Ekspor Barang dan Jasa/ <i>Net Exports of Goods and Services</i>	-1.429,460
Produk Domestik Bruto/<i>Gross Domestic Product</i>	6.935,632

Lanjutan Tabel/*Continued Table* 12.5

Jenis Pengeluaran/<i>Type of Expenditure</i>	2022**
(1)	(2)
1. Pengeluaran Konsumsi Rumah Tangga/ <i>Households Consumption Expenditure</i>	5.404,201
2. Pengeluaran Konsumsi LNPRT/ <i>NPISHs Consumption Expenditure</i>	68,390
3. Pengeluaran Konsumsi Pemerintah/ <i>Government Consumption Expenditure</i>	1.074,222
4. Pembentukan Modal Tetap Bruto/ <i>Gross Fixed Capital Formation</i>	2.622,363
5. Perubahan Inventori/ <i>Changes in Inventories</i>	0,332
6. Net Ekspor Barang dan Jasa/ <i>Net Exports of Goods and Services</i>	-1.532,484
Produk Domestik Bruto/<i>Gross Domestic Product</i>	7.637,024

Catatan/*Note*: * Angka Sementara / *Preliminary Figures*

** Angka Sangat Sementara / *Very Preliminary Figures*

Sumber/*Source*: BPS Kota Mojokerto/*Statistics of Mojokerto Municipality*

Tabel
Table 12.6

Produk Domestik Regional Bruto Atas Dasar Harga Konstan 2010 Menurut Pengeluaran di Kota Mojokerto (miliar rupiah), 2020–2022
Gross Regional Domestic Product at 2010 Constant Market Prices by Expenditure in Mojokerto Municipality (billion rupiahs), 2020–2022

Jenis Pengeluaran/Type of Expenditure	2020
(1)	(2)
1. Pengeluaran Konsumsi Rumah Tangga/ Households Consumption Expenditure	3.248,832
2. Pengeluaran Konsumsi LNPRT/ NPISHs Consumption Expenditure	36,851
3. Pengeluaran Konsumsi Pemerintah/ Government Consumption Expenditure	666,328
4. Pembentukan Modal Tetap Bruto/ Gross Fixed Capital Formation	1.610,330
5. Perubahan Inventori/ Changes in Inventories	0,149
6. Net Ekspor Barang dan Jasa/ Net Exports of Goods and Services	-761,027
Produk Domestik Bruto/Gross Domestic Product	4.801,464

Lanjutan Tabel/*Continued Table* 12.6

Jenis Pengeluaran/<i>Type of Expenditure</i>	2021*
(1)	(2)
1. Pengeluaran Konsumsi Rumah Tangga/ <i>Households Consumption Expenditure</i>	3.358,935
2. Pengeluaran Konsumsi LNPRT/ <i>NPISHs Consumption Expenditure</i>	37,645
3. Pengeluaran Konsumsi Pemerintah/ <i>Government Consumption Expenditure</i>	670,178
4. Pembentukan Modal Tetap Bruto/ <i>Gross Fixed Capital Formation</i>	1.628,061
5. Perubahan Inventori/ <i>Changes in Inventories</i>	0,295
6. Net Ekspor Barang dan Jasa / <i>Net Exports of Goods and Services</i>	-718,623
Produk Domestik Bruto/<i>Gross Domestic Product</i>	4.976,490

Lanjutan Tabel/*Continued Table 12.6*

Jenis Pengeluaran/Type of Expenditure	2022**
(1)	(2)
1. Pengeluaran Konsumsi Rumah Tangga/ <i>Households Consumption Expenditure</i>	3.593,285
2. Pengeluaran Konsumsi LNPRT/ <i>NPISHs Consumption Expenditure</i>	40,312
3. Pengeluaran Konsumsi Pemerintah/ <i>Government Consumption Expenditure</i>	683,775
4. Pembentukan Modal Tetap Bruto/ <i>Gross Fixed Capital Formation</i>	1.705,184
5. Perubahan Inventori/ <i>Changes in Inventories</i>	0,192
6. Net Ekspor Barang dan Jasa/ <i>Net Exports of Goods and Services</i>	-769,751
Produk Domestik Bruto/Gross Domestic Product	5.252,996

Catatan/Note: * Angka Sementara / *Preliminary Figures*

** Angka Sangat Sementara / *Very Preliminary Figures*

Sumber/Source: BPS Kota Mojokerto/Statistics of Mojokerto Municipality

Tabel
Table 12.7

Distribusi Persentase Produk Domestik Regional Bruto Atas Dasar Harga Berlaku Menurut Pengeluaran di Kota Mojokerto, 2020–2022
Percentage Distribution of Gross Regional Domestic Product at Current Market Prices by Expenditure in Mojokerto Municipality, 2020–2022

Jenis Pengeluaran/Type of Expenditure	2020
(1)	(2)
1. Pengeluaran Konsumsi Rumah Tangga/ Households Consumption Expenditure	69,91
2. Pengeluaran Konsumsi LNPR/ NPISHs Consumption Expenditure	0,92
3. Pengeluaran Konsumsi Pemerintah/ Government Consumption Expenditure	16,10
4. Pembentukan Modal Tetap Bruto/ Gross Fixed Capital Formation	35,30
5. Perubahan Inventori/ Changes in Inventories	0,00
6. Net Ekspor Barang dan Jasa / Net Exports of Goods and Services	-22,24
Produk Domestik Bruto/Gross Domestic Product	100,00

Lanjutan Tabel/*Continued Table 12.7*

Jenis Pengeluaran/<i>Type of Expenditure</i>	2021*
(1)	(2)
1. Pengeluaran Konsumsi Rumah Tangga/ <i>Households Consumption Expenditure</i>	69,30
2. Pengeluaran Konsumsi LNPR/ <i>NPISHs Consumption Expenditure</i>	0,91
3. Pengeluaran Konsumsi Pemerintah/ <i>Government Consumption Expenditure</i>	15,91
4. Pembentukan Modal Tetap Bruto/ <i>Gross Fixed Capital Formation</i>	34,49
5. Perubahan Inventori/ <i>Changes in Inventories</i>	0,01
6. Net Ekspor Barang dan Jasa / <i>Net Exports of Goods and Services</i>	-20,61
Produk Domestik Bruto/<i>Gross Domestic Product</i>	100,00

Lanjutan Tabel/*Continued Table 12.7*

Jenis Pengeluaran/<i>Type of Expenditure</i>	2022**
(1)	(2)
1. Pengeluaran Konsumsi Rumah Tangga/ <i>Households Consumption Expenditure</i>	70,76
2. Pengeluaran Konsumsi LNPRT/ <i>NPISHs Consumption Expenditure</i>	0,90
3. Pengeluaran Konsumsi Pemerintah/ <i>Government Consumption Expenditure</i>	14,07
4. Pembentukan Modal Tetap Bruto/ <i>Gross Fixed Capital Formation</i>	34,34
5. Perubahan Inventori/ <i>Changes in Inventories</i>	0,00
6. Net Ekspor Barang dan Jasa/ <i>Net Exports of Goods and Services</i>	-20,07
Produk Domestik Bruto/<i>Gross Domestic Product</i>	100,00

Catatan/*Note*: * Angka Sementara / *Preliminary Figures*

** Angka Sangat Sementara / *Very Preliminary Figures*

Sumber/*Source*: BPS Kota Mojokerto/Statistics of Mojokerto Municipality

Tabel
Table 12.8

Laju Pertumbuhan Produk Domestik Regional Bruto Atas Dasar Harga Konstan 2010 Menurut Pengeluaran di Kota Mojokerto (persen), 2020–2022
Growth Rate of Gross Regional Domestic Product at 2010 Constant Market Prices by Expenditure in Mojokerto Municipality (percent), 2020–2022

Jenis Pengeluaran/ <i>Type of Expenditure</i>	2020
(1)	(2)
1. Pengeluaran Konsumsi Rumah Tangga/ <i>Households Consumption Expenditure</i>	-3,22
2. Pengeluaran Konsumsi LNPR/ <i>NPISHs Consumption Expenditure</i>	0,30
3. Pengeluaran Konsumsi Pemerintah/ <i>Government Consumption Expenditure</i>	-4,48
4. Pembentukan Modal Tetap Bruto/ <i>Gross Fixed Capital Formation</i>	-4,79
5. Perubahan Inventori/ <i>Changes in Inventories</i>	-
6. Net Ekspor Barang dan Jasa / <i>Net Exports of Goods and Services</i>	-
Produk Domestik Bruto/<i>Gross Domestic Product</i>	-3,69

Lanjutan Tabel/*Continued Table* 12.8

Jenis Pengeluaran/<i>Type of Expenditure</i>	2021*
(1)	(2)
1. Pengeluaran Konsumsi Rumah Tangga/ <i>Households Consumption Expenditure</i>	3,39
2. Pengeluaran Konsumsi LNPRT/ <i>NPISHs Consumption Expenditure</i>	2,15
3. Pengeluaran Konsumsi Pemerintah/ <i>Government Consumption Expenditure</i>	0,58
4. Pembentukan Modal Tetap Bruto/ <i>Gross Fixed Capital Formation</i>	1,10
5. Perubahan Inventori/ <i>Changes in Inventories</i>	-
6. Net Ekspor Barang dan Jasa/ <i>Net Exports of Goods and Services</i>	-
Produk Domestik Bruto/<i>Gross Domestic Product</i>	3,65

Lanjutan Tabel/*Continued Table 12.8*

Jenis Pengeluaran/<i>Type of Expenditure</i>	2022**
(1)	(2)
1. Pengeluaran Konsumsi Rumah Tangga/ <i>Households Consumption Expenditure</i>	6,98
2. Pengeluaran Konsumsi LNPRT/ <i>NPISHs Consumption Expenditure</i>	7,09
3. Pengeluaran Konsumsi Pemerintah/ <i>Government Consumption Expenditure</i>	2,03
4. Pembentukan Modal Tetap Bruto/ <i>Gross Fixed Capital Formation</i>	4,74
5. Perubahan Inventori/ <i>Changes in Inventories</i>	-
6. Net Ekspor Barang dan Jasa/ <i>Net Exports of Goods and Services</i>	-
Produk Domestik Bruto/<i>Gross Domestic Product</i>	5,56

Catatan/*Note*: * Angka Sementara / *Preliminary Figures*

** Angka Sangat Sementara / *Very Preliminary Figures*

Sumber/*Source*: BPS Kota Mojokerto/Statistics of Mojokerto Municipality



13

PERBANDINGAN ANTAR KABU- PATEN/KOTA

REGENCY/MUNICIPAL
COMPARISON

INDEKS PEMBANGUNAN MANUSIA

Tertinggi

KOTA SURABAYA

[No] 82,74



Terendah

KAB SAMPANG

63,39

JUMLAH PENDUDUK

Tertinggi

KOTA SURABAYA

2.887.220



Terendah

KOTA MOJOKERTO

134.350

JUMLAH PENDUDUK MISKIN

Tertinggi

KAB MALANG

252.880



Terendah

KOTA MOJOKERTO

7.880

PENJELASAN TEKNIS

1. Data Pengeluaran penduduk menurut jenis pengeluaran diperoleh dari Survei Sosial Ekonomi Nasional (Susenas) yang dilaksanakan BPS setiap tahun.
2. Data pengeluaran konsumsi makanan yang diperoleh dari Susenas BPS, sejak tahun 1993 mengalami penambahan item pengeluaran, yaitu pengeluaran untuk konsumsi minyak dan lemak, bahan minuman dan bumbu-bumbuan.
3. Ada dua kategori variabel konsumsi/ pengeluaran penduduk, yaitu variabel pokok (kor) yang dikumpulkan setiap tahun, dan variabel sasaran (modul) yang dikumpulkan tiga tahun sekali.
4. Konsumsi/ pengeluaran yang dicakup dalam susenas (kor) hanya berupa sub kelompok pengeluaran, seperti padi-padian, umbi-umbian, dsb. Dibandingkan Susenas (kor), jenis pengeluaran yang dikumpulkan Susenas (modul) lebih rinci yaitu per komodiyi, seperti sub kelompok padi-padian dirinci menjadi beras, beras ketan, jagung, tepung beras, dsb
5. Petugas pencacah Susenas Kor adalah mitra statistic dan pengolahan datanya dilakukan oleh BPS Propinsi. Sedangkan petugas pencacah Susenas Modul adalah mitra statistik,.

TECHNICAL NOTES

1. *The Data on consumer expenditure according to type of expenditure is obtained from the Social Economic Survey (Susenas) of BPS*
2. *Since 1993, the food consumption expenditure data obtained from Susenas include expenditure on oil and fat, beverages, and spices consumption.*
3. *There are two categories of expenditure variable, core variables which are collected every year and modul variables which are collected every three year*
4. *The question on core variables are confined to subgroup while modul variables is based commodity wisw questions.*
5. *Core data are collected by BPS partners (non BPS personal), whilw modul data are collected by mltra statistic (BPS-employee in sub district level)*

ULASAN

Bab ini menyajikan data jumlah penduduk kabupaten/kota se Jawa Timur tahun 2022 dimana jumlah penduduk tertinggi adalah Kota Surabaya sebesar 2.887.220 jiwa dan terendah adalah Kota Mojokerto sebesar 134.350 jiwa.

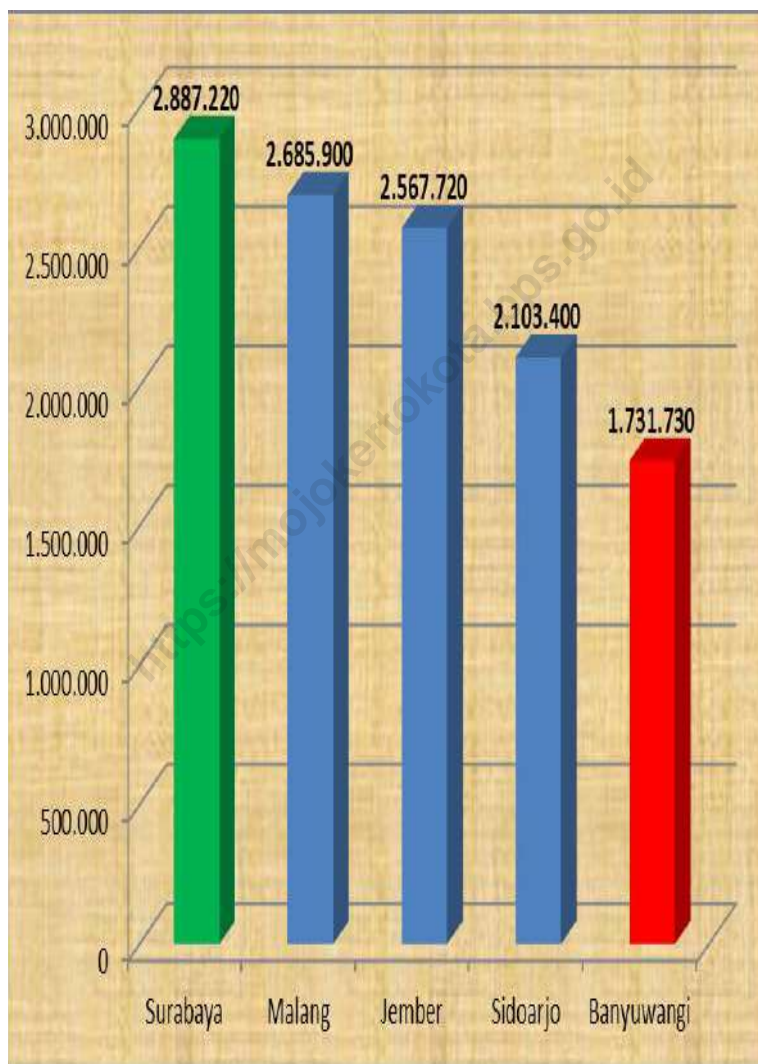
Melihat tingkat kepadatan penduduk, Kota Mojokerto menempati urutan kedua setelah Kota Surabaya. Tingkat kepadatan penduduk Kota Mojokerto sebesar 6.647 jiwa per km²; dari wilayah yang relatif kecil 20,21 km². Dari kepadatan penduduk ini bisa dilihat bahwa kota ini menjadi tujuan utama arus urbanisasi; hal ini dimungkinkan oleh para pencari kerja maupun penduduk yang ingin bersekolah di tempat yang mereka anggap lebih bagus dibandingkan dengan daerah asal mereka.

DESCRIPTION

This chapter presents data on the population of regencies/cities in East Java in 2022 where the highest population is Surabaya City with 2,887,220 inhabitants and the lowest is Mojokerto City with 134,350 inhabitants

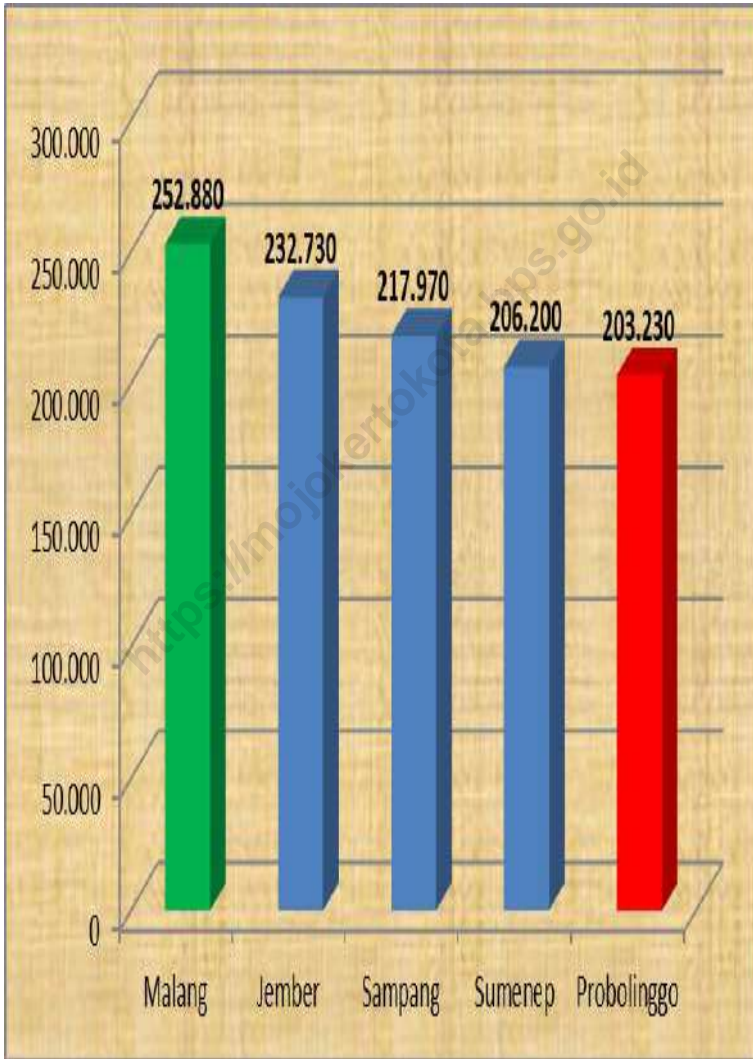
Looking at the level of population density, Mojokerto City ranks second after Surabaya City. The population density of the City of Mojokerto is 6,647 people per km²; of a relatively small area of 20.21 km². From this population density it can be seen that this city is the main destination of urbanization; this is made possible by job seekers and residents who want to go to school in a place they consider better than their hometown.

Gambar 13.1 **Jumlah Penduduk (Lima Terbanyak), 2022**
Figures **Population (Big Five), 2022**



Catatan/Note: ...
Sumber/Source: BPS Propinsi Jawa Timur/ Statistics of Jawa Timur Province

Gambar 13.2 **Jumlah Penduduk Miskin (Lima terbesar), 2022**
Figures 13.2 **Amount of Poor Population (Big Five), 2022**



Catatan/Note: ...
Sumber/Source: BPS Propinsi Jawa Timur/ Statistics of Jawa Timur Province

Tabel
Table 13.1

**Jumlah Penduduk Menurut Kabupaten/Kota di Provinsi
Jawa Timur (ribu), 2018–2022**
**Population by Regency/Municipality in Jawa Timur Province
(thousand), 2018–2022**

Kabupaten/Kota Regency/Municipality	2018	2019	2020	2022	2022
(1)	(2)	(3)	(4)	(5)	(6)
Kabupaten/Regency					
Pacitan	554,39	555,30	586,11	589,11	592,92
Ponorogo	870,71	871,37	949,32	955,84	964,25
Trenggalek	694,90	696,30	731,13	734,89	739,67
Tulungagung	1 035,29	1 039,28	1 089,78	1 096,59	1 105,34
Blitar	1 157,50	1 160,68	1 223,75	1 231,01	1 240,32
Kediri	1 568,11	1 574,27	1 635,29	1 644,40	1 656,02
Malang	2 591,80	2 606,20	2 654,45	2 668,30	2 685,90
Lumajang	1 039,79	1 042,40	1 119,25	1 127,09	1 137,23
Jember	2 440,71	2 450,67	2 536,73	2 550,36	2 567,72
Banyuwangi	1 609,68	1 613,99	1 708,11	1 718,46	1 731,73
Bondowoso	772,30	775,72	776,15	778,53	781,42
Situbondo	679,99	682,98	685,97	688,34	691,26
Probolinggo	1 162,09	1 168,50	1 152,54	1 155,89	1 159,97
Pasuruan	1 616,58	1 627,40	1 605,97	1 611,81	1 619,04
Sidoarjo	2 216,80	2 249,48	2 082,80	2 091,93	2 103,40
Mojokerto	1 108,72	1 117,69	1 119,21	1 125,52	1 133,58
Jombang	1 258,62	1 263,81	1 318,06	1 325,91	1 335,97
Nganjuk	1 051,90	1 054,61	1 103,90	1 109,68	1 117,03
Madiun	681,39	682,68	744,35	750,14	757,67
Magetan	628,92	628,98	670,81	674,13	678,34
Ngawi	830,09	830,11	870,06	873,35	877,43
Bojonegoro	1 246,93	1 249,69	1 301,64	1 307,60	1 315,13
Tuban	1 168,28	1 172,79	1 198,01	1 203,13	1 209,54
Lamongan	1 188,91	1 189,11	1 344,17	1 356,03	1 371,51
Gresik	1 299,02	1 312,88	1 311,22	1 320,57	1 332,66
Bangkalán	978,89	986,67	1 060,38	1 071,71	1 086,62
Sampang	968,52	978,88	969,69	976,02	984,16
Pamekasan	871,50	879,99	850,06	853,51	857,82
Sumenep	1 085,23	1 088,91	1 124,44	1 129,82	1 136,63
Kota/Municipality					
Kediri	285,58	287,41	286,80	287,96	289,42
Blitar	140,97	141,88	149,15	150,37	151,96
Malang	866,12	870,68	843,81	844,93	846,13
Probolinggo	235,21	237,21	239,65	241,20	243,20
Pasuruan	199,08	200,42	208,01	209,53	211,50
Mojokerto	128,28	129,01	132,43	133,27	134,35
Madiun	176,70	177,01	195,18	196,92	199,19
Surabaya	2 885,56	2 896,20	2 874,31	2 880,28	2 887,22
Batu	205,79	207,49	213,05	214,65	216,74
Jawa Timur	39 500,85	39 698,63	40 665,70	40 878,79	41 149,97

Sumber/Source: BPS, Hasil Proyeksi Penduduk Tahun 2010 – Untuk Tahun 2020 Penduduk Hasil Sensus Penduduk 2020 – Untuk Tahun 2022–2023
Penduduk Hasil Proyeksi Penduduk Interim Jawa Timur Kondisi Juni 2022, Juni 2022, Juni 2023
BPS–Statistics Indonesia, Population Projection Results for 2010 – For 2020 Population Results for the 2020 Population Census – For 2022–2023 Population Results for the Interim Population Projection of East Java Conditions June 2022, June 2022, June 2023

Tabel
Table 13.2

Laju Pertumbuhan Produk Domestik Regional Bruto Atas Dasar Harga Konstan 2010 Menurut Kabupaten/Kota di Provinsi Jawa Timur (persen), 2019–2022
Rate of Growth of Gross Regional Domestic Products at 2010 Constant Market Prices by Regency/Municipality in Jawa Timur Province (percent), 2019–2022

Kabupaten/Kota Regency/Municipality	2019	2020	2022	2022
(1)	(2)	(3)	(4)	(5)
Kabupaten/Regency				
Pacitan	5,08	-1,84	2,49	5,54
Ponorogo	5,01	-0,90	3,19	3,24
Trenggalek	5,08	-2,17	3,65	4,52
Tulungagung	5,32	-3,09	3,53	5,22
Blitar	5,12	-2,29	3,02	5,20
Kediri	5,06	-2,41	3,06	4,90
Malang	5,49	-2,68	3,12	5,13
Lumajang	4,61	-2,79	3,14	4,43
Jember	5,51	-2,98	4,00	4,53
Banyuwangi	5,55	-3,58	4,09	4,43
Bondowoso	5,3	-1,36	3,49	3,51
Situbondo	5,44	-2,33	3,26	4,39
Probolinggo	4,56	-2,12	3,35	4,52
Pasuruan	5,83	-2,03	4,34	5,32
Sidoarjo	5,99	-3,69	4,21	7,53
Mojokerto	5,81	-1,11	4,12	5,82
Jombang	5,10	-1,98	3,24	5,37
Nganjuk	5,36	-1,71	3,61	4,84
Madiun	5,42	-0,12	3,32	4,32
Magetan	5,04	-1,64	3,04	3,89
Ngawi	5,05	-1,69	2,55	3,19
Bojonegoro	6,34	-0,40	-5,54	-6,16
Tuban	5,14	-5,85	3,00	8,88
Lamongan	5,43	-2,65	3,43	5,56
Gresik	5,42	-3,68	3,79	7,38
Bangkalan	1,03	-5,59	-2,07	-1,12
Sampang	1,85	-0,29	0,22	2,31
Pamekasan	4,92	-2,54	3,41	4,66
Sumenep	0,14	-1,13	2,61	3,11
Kota/Municipality				
Kediri	5,47	-6,25	2,50	3,95
Blitar	5,84	-2,28	4,28	5,22
Malang	5,73	-2,26	4,21	6,32
Probolinggo	5,94	-3,64	4,06	6,12
Pasuruan	5,56	-4,33	3,64	6,22
Mojokerto	5,65	-3,69	3,65	5,56
Madiun	5,69	-5,34	4,79	5,52
Surabaya	6,09	-4,85	4,29	6,51
Batu	6,51	-6,46	4,04	6,18
Jawa Timur	5,53	-2,33	3,56	5,34

Sumber/Source: BPS dan sumber lain/BPS-Statistics Indonesia

Tabel
Table 13.3**Jumlah Penduduk Miskin Menurut Kabupaten/Kota di
Provinsi Jawa Timur (ribu), 2018–2022**
**Number of Poor Population by Regency/Municipality in
Jawa Timur Province (thousand), 2018–2022**

Kabupaten/Kota Regency/Municipality	2018	2019	2020	2022	2022
(1)	(2)	(3)	(4)	(5)	(6)
Kabupaten/Regency					
Pacitan	78,64	75,86	80,82	84,19	76,93
Ponorogo	90,22	83,97	86,74	89,94	81,80
Trenggalek	83,50	76,44	81,06	84,89	76,75
Tulungagung	75,23	70,01	76,40	78,59	70,52
Blitar	112,40	103,75	108,55	112,62	101,94
Kediri	177,20	163,95	179,93	184,49	169,46
Malang	268,49	246,60	265,56	276,58	252,88
Lumajang	103,69	98,88	102,60	105,25	95,04
Jember	243,42	226,57	247,99	257,09	232,73
Banyuwangi	125,50	121,37	130,37	130,93	122,01
Bondowoso	110,98	103,33	110,24	115,18	105,69
Situbondo	80,27	76,44	83,74	86,95	81,46
Probolinggo	217,06	207,22	218,35	223,32	203,23
Pasuruan	152,48	141,09	151,43	159,78	148,62
Sidoarjo	125,75	119,29	127,05	137,15	125,69
Mojokerto	111,55	108,81	118,80	120,54	111,03
Jombang	120,19	116,44	125,94	127,30	115,48
Nganjuk	127,28	118,51	122,73	125,53	113,63
Madiun	77,75	71,91	78,30	81,61	74,07
Magetan	64,86	60,43	65,09	67,75	62,65
Ngawi	123,09	119,43	128,19	130,81	119,02
Bojonegoro	163,94	154,64	161,10	166,52	153,40
Tuban	178,64	170,80	187,13	192,58	178,05
Lamongan	164,00	157,11	164,68	166,82	151,08
Gresik	154,02	148,61	164,05	166,35	149,64
Bangkalan	191,33	186,11	204,00	215,97	196,11
Sampang	204,82	202,21	224,74	237,23	217,97
Pamekasan	125,76	122,43	129,41	137,12	126,02
Sumenep	218,60	211,98	220,23	224,73	206,20
Kota/Municipality					
Kediri	21,90	20,54	22,19	22,55	21,15
Blitar	10,47	10,10	11,10	11,33	10,65
Malang	35,49	35,39	38,77	40,62	38,56
Probolinggo	16,90	16,37	17,72	17,91	16,16
Pasuruan	13,45	12,92	13,40	13,97	13,02
Mojokerto	7,04	6,63	8,09	8,37	7,88
Madiun	7,92	7,69	8,83	9,06	8,49
Surabaya	140,81	130,55	145,67	152,49	138,21
Batu	7,98	7,89	8,12	8,63	8,05
Jawa Timur	4 332,59	4 112,25	4 419,10	4 572,73	4 181,29

Sumber/Source: BPS, Survei Sosial Ekonomi Nasional/BPS-Statistics Indonesia, National Socioeconomic Survey

Tabel 13.4
Table

Indeks Pembangunan Manusia Menurut Kabupaten/Kota di Provinsi Jawa Timur, 2018–2022
Human Development Index by Regency/Municipality in Jawa Timur Province, 2018–2022

Kabupaten/Kota Regency/Municipality	2018	2019	2020	2022	2022
(1)	(2)	(3)	(4)	(5)	(6)
Kabupaten/Regency					
Pacitan	67,33	68,16	68,39	68,57	69,37
Ponorogo	69,91	70,56	70,81	71,06	71,87
Trenggalek	68,71	69,46	69,74	70,06	71,00
Tulungagung	71,99	72,62	73,00	73,15	74,06
Blitar	69,93	70,57	70,58	71,05	71,86
Kediri	71,07	71,85	72,05	72,56	73,46
Malang	69,40	70,35	70,36	70,60	71,38
Lumajang	64,83	65,33	65,46	66,07	66,95
Jember	65,96	66,69	67,11	67,32	67,97
Banyuwangi	70,06	70,60	70,62	71,38	71,94
Bondowoso	65,27	66,09	66,43	66,59	67,31
Situbondo	66,42	67,09	67,38	67,78	68,25
Probolinggo	64,85	65,60	66,07	66,26	66,96
Pasuruan	67,41	68,29	68,60	68,93	69,68
Sidoarjo	79,50	80,05	80,29	80,65	81,02
Mojokerto	72,64	73,53	73,83	74,15	74,89
Jombang	71,86	72,85	72,97	73,45	74,05
Nganjuk	71,23	71,71	71,72	71,97	72,93
Madiun	71,01	71,69	71,73	71,88	72,39
Magetan	72,91	73,49	73,92	74,15	74,85
Ngawi	69,91	70,41	70,54	71,04	71,75
Bojonegoro	67,85	68,75	69,04	69,59	70,12
Tuban	67,43	68,37	68,40	68,91	69,67
Lamongan	71,97	72,57	72,58	73,12	74,02
Gresik	75,28	76,10	76,11	76,50	77,16
Bangkalan	62,87	63,79	64,11	64,36	65,05
Sampang	61,00	61,94	62,70	62,80	63,39
Pamekasan	65,41	65,94	66,26	66,40	66,99
Sumenep	65,25	66,22	66,43	67,04	67,87
Kota/Municipality					
Kediri	77,58	78,08	78,23	78,60	79,59
Blitar	77,58	78,56	78,57	78,98	79,93
Malang	80,89	81,32	81,45	82,04	82,71
Probolinggo	72,53	73,27	73,27	73,66	74,56
Pasuruan	74,78	75,25	75,26	75,62	76,54
Mojokerto	77,14	77,96	78,04	78,43	79,32
Madiun	80,33	80,88	80,91	81,25	82,01
Surabaya	81,74	82,22	82,23	82,31	82,74
Batu	75,04	75,88	75,90	76,28	77,22
Jawa Timur	70,77	71,50	71,71	72,14	72,75

Sumber/Source: BPS, Seri Berita Resmi Statistik Indeks Pembangunan Manusia/BPS-Statistics Indonesia, Series of Press Releases of Human Development Index

ST 2023

SENSUS PERTANIAN

BerAKHLAK

Berorientasi Pelayanan Akuntabel Kompeten
Harmonis Loyal Adaptif Kolaboratif

DATA

MENCERDASKAN BANGSA

Enlighten The Nation



**BADAN PUSAT STATISTIK
KOTA MOJOKERTO
BPS-STATISTICS OF MOJOKERTO MUNICIPALITY**

Jl. Meri No.7 Mojokerto
Telp.: (0341)234261 Fax.: (0341)234261
Homepage: <http://mojokertokota.bps.go.id>
E-mail: bps3576@bps.go.id

