

Kabupaten Sumeneo

Dalam Angka 2023

Sumenep Regency In Figures 2023



**BADAN PUSAT STATISTIK
KABUPATEN SUMENEP**
Statistics of Sumenep Regency

Kabupaten Sumeneo

Dalam Angka 2023

Sumenep Regency In Figures 2023



KABUPATEN SUMENEP DALAM ANGKA
Sumenep Regency in Figures
2023

ISSN: 0215.6199

No. Publikasi/*Publication Number*: 35290.2002

Katalog /*Catalog*: 1102001.3529

Ukuran Buku/*Book Size*: 14,8 cm x 21 cm

Jumlah Halaman/*Number of Pages* : xxx + 305 hal/*pages*

Naskah/*Manuscript*:

BPS Kabupaten Sumenep

BPS-Statistics of Sumenep Regency

Penyunting/*Editor*:

BPS Kabupaten Sumenep

BPS-Statistics of Sumenep Regency

Gambar Kover/*Cover Design*:

Seksi Integrasi Pengolahan dan Diseminasi Statistik

Section of Integration Processing and Statistics Dissemination

Ilustrasi Kover/*Cover Illustration*:

Seksi Integrasi Pengolahan dan Diseminasi Statistik

Diterbitkan oleh/*Published by*:

©BPS Kabupaten Sumenep/*BPS-Statistics of Sumenep Regency*

Dicetak oleh/*Printed by*:

©BPS Kabupaten Sumenep/*BPS-Statistics of Sumenep Regency*

Dilarang mengumumkan, mendistribusikan, mengomunikasikan, dan/atau menggandakan sebagian atau seluruh isi buku ini untuk tujuan komersil tanpa izin tertulis dari Badan Pusat Statistik.

Prohibited to announce, distribute, communicate, and/or copy part or all of this book for commercial purpose without permission from BPS-Statistics Indonesia.

PETA WILAYAH KABUPATEN SUMENEP MAP OF SUMENEP REGENCY



KEPALA BPS KABUPATEN SUMENEP
CHIEF STATISTICIAN OF SUMENEP REGENCY



RIBUT HADI CANDRA, S.H., M.M.



KATA PENGANTAR

Assalamu'alaikum Wr. Wb.

Publikasi Sumenep Dalam Angka 2023 ini merupakan kelanjutan dari penerbitan tahun-tahun sebelumnya. Publikasi ini berisi data dan informasi statistik dari semua aspek baik aspek sosial maupun ekonomi, yang dapat menggambarkan kondisi umum Kabupaten Sumenep sampai dengan keadaan akhir tahun 2021.

Publikasi ini merupakan kompilasi data sekunder dan data primer yang disajikan dalam bentuk tabel-tabel dan dilengkapi dengan uraian singkat serta grafik sederhana. Data sekunder diperoleh melalui pengumpulan data dan produk administrasi dari berbagai dinas/instansi/lembaga di Kabupaten Sumenep, sedangkan data primer bersumber dari kegiatan rutin BPS baik sensus maupun survei.

Semoga data dan informasi statistik yang disajikan dalam publikasi ini dapat membantu para konsumen data dalam memenuhi kebutuhan informasi dasar tentang kondisi Kabupaten Sumenep. Informasi dasar yang dapat dijadikan sebagai bahan perencanaan sekaligus evaluasi pembangunan oleh pemerintah, maupun sebagai bahan kajian ilmiah bagi kalangan pelajar dan mahasiswa.

Publikasi ini dapat diterbitkan atas kerjasama dan bantuan dari berbagai pihak baik pemerintah maupun swasta di Kabupaten Sumenep. Oleh karena itu, kepada semua pihak yang telah membantu dan terlibat dalam penerbitan publikasi ini disampaikan terima kasih.

Kritik dan saran sangat kami harapkan untuk perbaikan dan penyempurnaan publikasi ini pada tahun-tahun berikutnya. Semoga publikasi ini bermanfaat bagi semua pihak.

Wassalamu'alaikum Wr. Wb

Sumenep, Februari 2023

Kepala BPS

Kabupaten Sumenep

RIBUT HADI CANDRA, S.H, M.M



PREFACE

Assalamu'alaikum Wr. Wb.

The Publishing Sumenep in Figures 2023 is a continuation of the publication of the previous years. This publication contains statistical data and information from all aspects of both social and economic aspects, which can describe the general condition Sumenep Regency in 2021.

This publication presents primary data that collected by BPS –Statistics of Sumenep Regency and secondary data from government and private institutions in Sumenep , which could indicate the achievement of development that had taken places by government and society.

Hopefully the data and statistical information presented in this publication can assist in meeting the needs of data consumers basic information about the condition of Sumenep Regency. Basic information that can be used as a material planning and evaluation of development by the government, as well as scientific study materials for the school and university students.

It would be more advantageous if every institution has actively participated in this work so that Sumenep Regency development indicator can be more accurate, reliable, and up to date.

Realizing that this publication is still completeness and comprehensiveness, therefore comment and suggestion to improve the contents of this publication are always welcome.

Wassalamu'alaikum Wr. Wb.

Sumenep , Februari 2023

*Chief Statistician of
Sumenep Regency*

RIBUT HADI CANDRA,S.H,M.M

DAFTAR ISI / CONTENTS

	Halaman <i>Page</i>
Kata Pengantar/ <i>Preface</i>	vii
Daftar Isi/ <i>Contents</i>	ix
Daftar Tabel/ <i>List of Tables</i>	xi
Daftar Gambar/ <i>List of Figures</i>	xxv
Daftar Singkatan/ <i>List of Abbreviations</i>	xxix
1. Geografi dan Iklim/ <i>Geography and Climate</i>	1
2. Pemerintahan/ <i>Government</i>	13
3. Penduduk dan Ketenagakerjaan/ <i>Population and Employment</i>	33
4. Sosial dan Kesejahteraan Rakyat/ <i>Social and Welfare</i>	57
5. Pertanian, Kehutanan, Peternakan, dan Perikanan/ <i>Agriculture, Forestry, Livestock, and Fishery</i>	131
6. Industri, Pertambangan, dan Energi/ <i>Industry, Mining, and Energy</i>	221
7. Pariwisata/ <i>Tourism</i>	231
8. Transportasi dan Komunikasi/ <i>Transportation and Communication</i>	239
9. Perbankan, Koperasi, dan Harga-harga/ <i>Banking, Cooperative, dan Prices</i>	251
10. Pengeluaran Penduduk/ <i>Population Expenditure</i>	265
11. Perdagangan/ <i>Trade</i>	273
12. Sistem Neraca Regional/ <i>System of Regional Accounts</i>	279
13. Perbandingan Antar Kabupaten/Kota/ <i>Regency/Municipal Comparison</i>	297

DAFTAR TABEL/LIST OF TABLES

Halaman
Page

1. GEOGRAFI DAN IKLIM/GEOGRAPHY AND CLIMATE	
1.1 KEADAAN GEOGRAFI	
GEOGRAPHY CONDITION	
1.1.1 Luas Daerah dan Jumlah Pulau Menurut Kecamatan di Kabupaten Sumenep, 2022 <i>Total Area and Number of Islands by Subdistrict in Sumenep Regency, 2022</i>	6
1.1.2 Tinggi Wilayah dan Jarak ke Ibukota Kabupaten Menurut Kecamatan di Kabupaten Sumenep, 2022 <i>Altitude and Distance to the Capital of Regency by Subdistrict in Sumenep Regency, 2022</i>	8
1.2 KEADAAN IKLIM	
CLIMATE CONDITION	
1.2.1 Pengamatan Unsur Iklim Menurut Bulan di Stasiun Kalianget, 2022 <i>Observation of Climate Elements By Months at Kalianget Station, 2022</i>	9
2. PEMERINTAHAN/GOVERNMENT	
2.1 WILAYAH ADMINISTRATIF	
ADMINISTRATIVE AREA	
2.1.1 Jumlah Desa ¹ /Kelurahan Menurut Kecamatan di Kabupaten Sumenep, 2017–2022 <i>Number of Villages¹/Kelurahan by Subdistrict in Sumenep Regency, 2017–2022</i>	18
2.2 DEWAN PERWAKILAN RAKYAT DAERAH	
REGIONAL HOUSE OF REPRESENTATIVE	
2.2.1 Jumlah Anggota Dewan Perwakilan Rakyat Daerah Menurut Partai Politik dan Jenis Kelamin di Kabupaten Sumenep, 2022 <i>Number of Regional House of Representatives's Members by Political Parties and Sex in Sumenep Regency, 2022</i>	19

2.3 SUMBER DAYA MANUSIA

HUMAN RESOURCES

2.3.1	Jumlah Pegawai Negeri Sipil Menurut Jenis Kelamin dan Tingkat Pendidikan di Kabupaten Sumenep, 2022 <i>Number of Civil Servants by Sex and Education Level in Sumenep Regency, 2022</i>	21
2.3.2	Jumlah Pegawai Negeri Sipil Menurut Tingkat Kepangkatan dan Jenis Kelamin di Kabupaten Sumenep, 2022 <i>Number of Civil Servants by Hierarchy and Sex in Sumenep Regency, 2022</i>	22
2.3.3	Jumlah Pegawai Negeri Sipil Menurut Lembaga dan Golongan di Kabupaten Sumenep, 2022 <i>Number of Civil Servants by Department/Institution and Rank in Sumenep Regency, 2022</i>	23
2.3.4	Jumlah Pegawai Negeri Sipil Menurut Dinas/Instansi dan Jenis Kelamin di Kabupaten Sumenep, 2022 <i>Number of Civil Servants by Department/Institution and Sex in Sumenep Regency, 2022</i>	26

2.4 KEUANGAN PEMERINTAH

GOVERNMENT FINANCE

2.4.1	Realisasi Pendapatan Pemerintah Kabupaten Sumenep Menurut Jenis Pendapatan (ribu rupiah), 2018–2022 <i>Actual Sumenep Regency Government Revenues by Kind of Revenues (thousand rupiahs), 2018–2022</i>	29
2.4.2	Realisasi Belanja Pemerintah Kabupaten Sumenep Menurut Jenis Belanja (ribu rupiah), 2018–2022 <i>Actual Sumenep Regency Government Expenditures by Kind of Expenditures (thousand rupiahs), 2018–2022</i>	31

**3. PENDUDUK DAN KETENAGAKERJAAN/
POPULATION AND EMPLOYMENT**

3.1 PENDUDUK

POPULATION

3.1.1	Penduduk, Laju Pertumbuhan Penduduk, Distribusi Persentase Penduduk, Kepadatan Penduduk, Rasio Jenis Kelamin Penduduk	
-------	---	--

	Halaman Page
	41
3.1.2 Jumlah Penduduk Menurut Kelompok Umur dan Jenis Kelamin di Kabupaten Sumenep, 2022 <i>Population by Age Groups and Sex in Sumenep Regency, 2022.....</i>	44
3.1.3 Jumlah Penduduk Menurut Jenis Kelamin dan Kecamatan di Kabupaten Sumenep, 2022 <i>Number of Population by Sex in Sumenep Regency, 2022</i>	45
3.2 KETENAGAKERJAAN EMPLOYMENT	
3.2.1 Jumlah Penduduk Berumur 15 Tahun Keatas Menurut Jenis Kegiatan Selama Seminggu yang Lalu dan Jenis Kelamin di Kabupaten Sumenep, 2022 <i>Population Aged 15 Years and Over by Type of Activity During The Previous Week and Sex in Sumenep Regency, 2022.....</i>	46
3.2.2 Penduduk Berumur 15 Tahun ke Atas Menurut Pendidikan Tertinggi yang Ditamatkan dan Jenis Kegiatan Selama Seminggu yang Lalu di Kabupaten Sumenep, 2022 <i>Population 15 Years of Age and Over by Educational Attainment and Type of Activity During the Previous Week in Sumenep Regency, 2022..</i>	47
3.2.3 Penduduk Berumur 15 Tahun Ke Atas yang Bekerja Selama Seminggu yang Lalu Menurut Status Pekerjaan Utama dan Jenis Kelamin di Kabupaten Sumenep, 2022 <i>Population 15 Years of Age and Over who Worked During The Previous Week by Main Employment Status and Sex in Sumenep Regency, 2022</i>	48
3.2.4 Penduduk Berumur 15 Tahun Ke Atas yang Bekerja Selama Seminggu yang Lalu Menurut Lapangan Pekerjaan Utama dan Jenis Kelamin di Kabupaten Sumenep, 2022 <i>Population 15 Years of age and Over Who Worked during The Previous Week by Main Occupation and Sex in Sumenep Regency, 2022</i>	49
3.2.5 Tingkat Pengangguran Terbuka (TPT) dan Tingkat Partisipasi Angkatan Kerja (TPAK) di Kabupaten Sumenep, 2021–2022 <i>Open Unemployment Rate (TPT) and Labor Force Participation Rate (TPAK) in Sumenep Regency, 2021–202.....</i>	50
3.2.6 Banyaknya Tenaga Kerja yang Terdaftar di Kabupaten Sumenep, 2022 <i>Number Number of Manpower by Attainment Monthly in The</i>	

	Halaman Page
<i>Sumenep Regency, 2022</i>	51
3.2.7 Persentase Angkatan Kerja dan Kesempatan Kerja Menurut Tingkat Pendidikan di Kabupaten Sumenep, 2022 <i>Number of Manpower, Labour Force and Requested Job by Educational Attainment in Sumenep Regency, 2022</i>	52
3.2.8 Angkatan Kerja, Kesempatan Kerja dan Pencari Kerja Menurut Kecamatan di Kabupaten Sumenep, 2022 <i>Labor Force, Job Opportunities and Job Seekers by District in Sumenep Regency, 2022</i>	53
3.2.9 Jumlah Tenaga Kerja yang Terdaftar Menurut Jenis Kelamin di Kabupaten Sumenep, 2022 <i>Number of Registered Workers by Sex in Sumenep Regency, 2022</i>	54
3.2.10 Kebutuhan Hidup Minimum dan Upah Minimum di Kabupaten Sumenep, 2021–2022 <i>Minimum Life Cost and Minimum Wage in Sumenep Regency, 2021-2022</i>	55
4. SOSIAL DAN KESEJAHTERAAN RAKYAT/SOCIAL AND WELFARE	
4.1 PENDIDIKAN	
EDUCATION	
4.1.1 Jumlah Sekolah, Guru, dan Murid Taman Kanak-Kanak (TK) di Bawah Kementerian Pendidikan dan Kebudayaan Menurut Kecamatan di Kabupaten Sumenep, 2021/2022 dan 2022/2023.....	66
4.1.2 Jumlah Sekolah, Guru, dan Murid Raudatul Athfal (RA) di Bawah Kementerian Agama Menurut Kecamatan di Kabupaten Sumenep, 2021/2022 dan 2022/2023	69
4.1.3 Jumlah Sekolah, Guru, dan Murid Sekolah Dasar (SD) di Bawah Kementerian Pendidikan dan Kebudayaan Menurut Kecamatan di Kabupaten Sumenep, 2021/2022 dan 2022/2023.....	70
4.1.4 Jumlah Sekolah, Guru, dan Murid Madrasah Ibtidaiyah (MI) di Bawah Kementerian Agama Menurut Kecamatan Menurut Kecamatan di Kabupaten Sumenep, 2021/2022 dan 2022/2023.....	73
4.1.5 Jumlah Sekolah, Guru, dan Murid Sekolah Menengah Pertama (SMP) di Bawah Kementerian Pendidikan dan Kebudayaan Menurut Kecamatan di Kabupaten Sumenep, 2021/2022 dan 2022/2023	76
4.1.6 Jumlah Sekolah, Guru, dan Murid Madrasah Tsanawiyah (MTs) di Bawah Kementerian Agama Menurut Kecamatan di Kabupaten Sumenep, 2021/2022 dan 2022/2023.....	79

4.1.7	Jumlah Sekolah, Guru, dan Murid Sekolah Menengah Atas (SMA) di Bawah Kementerian Pendidikan dan Kebudayaan Menurut Kecamatan di Kabupaten Sumenep, 2021/2022 dan 2022/2023	82
4.1.8	Jumlah Sekolah, Guru, dan Murid Sekolah Menengah Kejuruan (SMK) di Bawah Kementerian Pendidikan dan Kebudayaan Menurut Kecamatan di Kabupaten Sumenep, 2021/2022 dan 2022/2023	85
4.1.9	Jumlah Sekolah, Guru, dan Murid Madrasah Aliyah (MA) di Bawah Kementerian Agama Menurut Kecamatan di Kabupaten Sumenep, 2021/2022 dan 2022/2023 <i>Number of Schools, Teachers, and Pupils in Madrasah Aliyah (MA) Under the Ministry of Religious Affairs by Subdistrict in Sumenep Regency, 2021/2022 and 2022/2023.....</i>	88
4.1.10	Jumlah Desa ¹ /Kelurahan yang Memiliki Fasilitas Sekolah Menurut Kecamatan dan Tingkat Pendidikan di Kabupaten Sumenep, 2020– 2022 <i>Number of Villages¹/Kelurahan Having Educational Facilities by Subdistrict and Educational Level in Sumenep Regency, 2020– 2022</i>	91
4.1.11	Angka Partisipasi Murni (APM) dan Angka Partisipasi Kasar (APK) Menurut Jenjang Pendidikan di Kabupaten Sumenep, 2021 dan 2022 <i>Net Participation Rates and Gross Participation Rates by Educational Level in Sumenep Regency, 2021 and 2022</i>	96
4.1.12	Persentase Penduduk Berumur 15 Tahun ke Atas yang Melek Huruf Menurut Kelompok Umur di Kabupaten Sumenep, 2021 dan 2022 <i>Percentage of Literate People Aged 15 Years and Over by Age Group in Sumenep Regency, 2021 and 2022.....</i>	97
4.2	KESEHATAN	
	HEALTH	
4.2.1	Jumlah Desa ¹ /Kelurahan Yang Memiliki Sarana Kesehatan Menurut Kecamatan di Kabupaten Sumenep, 2020–2022 <i>Number of Villages¹/Kelurahan Having Health Facilities by Subdistrict in Sumenep Regency, 2020–2022.....</i>	98
4.2.2	Jumlah Tenaga Kesehatan Menurut Kecamatan di Kabupaten Sumenep, 2022 <i>Number of Medical Personnel by Subdistrict in Sumenep Regency, 2022.....</i>	104

4.2.3	Persentase Penduduk yang Mempunyai Keluhan Kesehatan Selama Sebulan Terakhir Menurut Kecamatan di Kabupaten Sumenep, 2017-2022.....	105
4.2.4	Persentase Penduduk yang Mempunyai Keluhan Kesehatan dan Berobat Jalan Selama Sebulan Terakhir Menurut Kecamatan di Kabupaten Sumenep, 2017-2022.....	106
4.2.5	Persentase Penduduk Usia 15 Tahun Ke Atas yang Merokok dalam Sebulan Terakhir Menurut Kecamatan dan Kelompok Umur di Kabupaten Sumenep, 2022.....	107
4.2.6	Jumlah Darah Yang Tersedia dan Di salurkan di Kabupaten Sumenep, 2022.....	108
4.2.7	Jumlah Donor Darah Menurut Golongan Darah dan Jenis Kelamin di Kabupaten Sumenep, 2022.....	109
4.2.8	Target dan Pencapaian Peserta Akseptor Baru di Kabupaten Sumenep, 2022.....	110
4.2.9	Jumlah PUS dan Peserta KB Aktif di Kabupaten Sumenep, 2022	112
4.3	AGAMA DAN SOSIAL LAINNYA	
	RELIGION AND OTHER SOCIAL AFFAIRS	
4.3.1	Jumlah Penduduk Menurut Kecamatan dan Agama yang Dianut di Kabupaten Sumenep, 2022 <i>Population by Subdistrict and Religion in Sumenep Regency, 2022.....</i>	114
4.3.2	Jumlah Tempat Peribadatan Menurut Kecamatan di Kabupaten Sumenep, 2022 <i>Number of Places of Worship by Subdistrict in Sumenep Regency, 2022.....</i>	115
4.3.3	Jumlah Desa ¹ /Kelurahan yang Mengalami Bencana Alam ² Menurut Kecamatan di Kabupaten Sumenep, 2020–2022 <i>Number of Villages¹/Kelurahan that Had Natural Disaster² by Subdistrict in Sumenep Regency, 2020–2022.....</i>	116
4.3.4	Bencana Alam Menurut Jenisnya dan Jumlah Korban di Kabupaten Sumenep, 2022 <i>Disaster by Type and Number of Suffer in Sumenep Regency, 2022.....</i>	119
4.3.5	Jumlah Perkara Menurut Jenis Perkara dan Keputusan di Pengadilan Agama, 2022.....	120
4.3.6	Jumlah Perkara di Pengadilan Agama Sumenep, 2022.....	121
4.3.7	Jumlah Perkara Yang Diputuskan oleh Pengadilan Agama	

	Halaman Page
Sumenep,2022.....	122
4.3.8 Jumlah Perceraian Menurut Penyebabnya di Kabupaten Sumenep, 2022.....	124
4.3.9 Jumlah Penderita Disabilitas Menurut Jenis dan Kecamatan di Kabupaten Sumenep, 2022.....	126
4.3.10 Jumlah Permasalahan Sosial di Kabupaten Sumenep, 2021-2022	127
4.4 KEMISKINAN	
POVERTY	
4.4.1 Garis Kemiskinan, Jumlah, dan Persentase Penduduk Miskin di Kabupaten Sumenep, 2012–2022 <i>Poverty Line, Number, and Percentage of Poor People in Sumenep Regency, 2012–2022.....</i>	128
4.4.2 Indeks Kedalaman Kemiskinan dan Indeks Keparahan Kemiskinan di Kabupaten Sumenep, 2012–2022 <i>Poverty Gap Index and Poverty Severity Index in Sumenep Regency, 2012–2022.....</i>	129
5. PERTANIAN, KEHUTANAN, PETERNAKAN, DAN PERIKANAN/ AGRICULTURE, FORESTRY, LIVESTOCK, AND FISHERY	
5.1 HORTIKULTURA	
HORTICULTURE	
5.1.1 Luas Panen Tanaman Sayuran Menurut Kecamatan dan Jenis Tanaman di Kabupaten Sumenep (ha), 2021 dan 2022 <i>Harvested Area of Vegetables by Subdistrict and Kind of Plant in Sumenep Regency (ha), 2021 and 2022</i>	141
5.1.2 Produksi Tanaman Sayuran Menurut Kecamatan dan Jenis Tanaman di Kabupaten Sumenep (ton), 2021 dan 2022 <i>Production of Vegetables by Subdistrict and Kind of Plant in Sumenep Regency (ton), 2021 dan 2022.....</i>	148
5.1.3 Luas Panen Tanaman Sayuran dan Buah-buahan Semusim Menurut Jenis Tanaman di Kabupaten Sumenep (ha), 2017–2022 <i>Harvested Area of Seasonal Vegetables and Fruits by Kind of Plant in Sumenep Regency (ha), 2017–2022</i>	155
5.1.4 Produksi Tanaman Sayuran dan Buah-buahan Semusim Menurut Jenis Tanaman di Kabupaten Sumenep (kw), 2017–2022	

	<i>Production of Seasonal Vegetables and Fruits by Kind of Plant in Sumenep Regency (kw), 2017–2022.....</i>	156
5.1.5	Luas Panen Tanaman Biofarmaka Menurut Kecamatan dan Jenis Tanaman di Kabupaten Sumenep (m ²), 2021 dan 2022 <i>Harvested Area of Medicinal Plants by Subdistrict and Kind of Plant in Sumenep Regency (m²), 2021 and 2022</i>	157
5.1.6	Produksi Tanaman Biofarmaka Menurut Kecamatan dan Jenis Tanaman di Kabupaten Sumenep(kg), 2021 and 2022 <i>Production of Medicinal Plants by Subdistrict and Kind of Plant in Sumenep Regency (kg), 2021 and 2022.....</i>	161
5.1.7	Luas Panen Tanaman Biofarmaka Menurut Jenis Tanaman di Kabupaten Sumenep (m ²), 2017–2022 <i>Harvested Area of Medicinal Plants by Kind of Plant in Sumenep Regency (m²), 2017–2022.....</i>	165
5.1.8	Produksi Tanaman Biofarmaka Menurut Jenis Tanaman di Kabupaten Sumenep (kg), 2017–2022 <i>Production of Medicinal Plants by Kind of Plant in Sumenep Regency (kg), 2017–2022.....</i>	166
5.1.9	Luas Panen Tanaman Hias Menurut Kecamatan dan Jenis Tanaman di Kabupaten Sumenep (m ²), 2021 and 2022 <i>Harvested Area of Ornamental Plants by Subdistrict and Kind of Plant in Sumenep Regency (m²), 2021 and 2022.....</i>	167
5.1.10	Produksi Tanaman Hias Menurut Kecamatan dan Jenis Tanaman di Kabupaten Sumenep (tangkai), 2021 and 2022 <i>Production of Ornamental Plants by Subdistrict and Kind of Plant in Sumenep Regency (stalks), 2021 and 2022.....</i>	169
5.1.11	Luas Panen Tanaman Hias Menurut Jenis Tanaman di Kabupaten Sumenep (m ²), 2017–2022 <i>Harvested Area of Ornamental Plants by Kind of Plant in Sumenep Regency (m²), 2017–2022.....</i>	171
5.1.12	Produksi Tanaman Hias Menurut Jenis Tanaman di Kabupaten Sumenep (tangkai), 2017–2022 <i>Production of Ornamental Plants by Kind of Plant n Sumenep Regency (stalks), 2017–2022.....</i>	172

5.1.13	Produksi Buah-buahan Menurut Kecamatan dan Jenis Tanaman di Kabupaten Sumenep (kw), 2021 and 2022 <i>Production of Fruits by Subdistrict and Kind of Plant in Sumenep Regency (qui), 2021 and 2022</i>	173
5.1.14	Produksi Buah–Buahan dan Sayuran Tahunan Menurut Jenis Tanaman (kwi) di Kabupaten Sumenep, 2017–2022 <i>Production of Annual Fruits and Vegetables by Kind of Plant in Sumenep Regency (qui), 2017–2022</i>	182
5.2	PERKEBUNAN ESTATE CROPS	
5.2.1	Luas Areal Tanaman Perkebunan Menurut Kecamatan dan Jenis Tanaman di Kabupaten Sumenep (ha), 2021 dan 2022 <i>Planted Area of Estate Crops by Subdistrict and Type of Crops in Sumenep Regency(ha), 2021 dan 2022</i>	183
5.2.2	Produksi Perkebunan Menurut Kecamatan dan Jenis Tanaman di Kabupaten Sumenep (ton), 2021 dan 2022 <i>Production of Estate by Subdistrict and Type of Crops in Sumenep Regency (ton), 2021 and 2022</i>	191
5.3	PERTANIAN AGRICULTURE	
5.3.1	Luas Lahan Menurut Kecamatan dan Penggunaannya di Kabupaten Sumenep (ha) 2022 <i>Land Area by District and Its Use in The Sumenep Regency (Ha) 2022 ...</i>	199
5.3.2	Luas Lahan Pertanian Menurut Kecamatan dan Jenis Lahan di Kabupaten Sumenep (ha) 2022 <i>Agriculture Land Area by District and Kind Of Land The Sumenep Regency (Ha) 2022</i>	200
5.3.3	Luas Lahan Sawah Menurut Kecamatan dan Jenis Pengairan di Kabupaten Sumenep (ha) 2022 <i>Land Area by District and Its Use in The Sumenep Regency (Ha) 2022 ...</i>	201
5.3.4	Luas Lahan Pertanian Bukan Sawah Menurut Kecamatan dan Jenis Lahan di Kabupaten Sumenep (ha) 2022 <i>Non Rice Field Land Area by District and Kind of Land in The Sumenep Regency (Ha) 2022</i>	203

5.3.5	Banyaknya Kelompok Tani dan Anggota Kelompok Tani Menurut kecamatan 2022 <i>Number of Farmers Group and Farmers Group Members by District in The Sumenep Regency 2022</i>	204
5.3.6	Luas Panen dan Rata-rata Produksi Padi Sawah Menurut Kecamatan di Kabupaten Sumenep 2022 <i>Harvested Area, Yield Rate and Production of Wetland Paddy by District in the Sumenep Regency 2022</i>	205
5.3.7	Luas Panen dan Rata-rata Produksi Padi Ladang Menurut Kecamatan di Kabupaten Sumenep 2022 <i>Harvested Area, Yield Rate and Production of Dryland Paddy by District in the Sumenep Regency 2022</i>	206
5.3.8	Luas Panen dan Rata-rata Produksi Jagung Menurut Kecamatan di Kabupaten Sumenep 2022 <i>Harvested Area, Yield Rate and Production of Maize by District in the Sumenep Regency 2022</i>	207
5.3.9	Luas Panen dan Rata-rata Produksi Ubi Kayu Menurut Kecamatan di Kabupaten Sumenep 2022 <i>Harvested Area, Yield Rate and Production of Cassava by District in the Sumenep Regency 2022</i>	208
5.3.10	Luas Panen dan Rata-rata Produksi Ubi Jalar Menurut Kecamatan di Kabupaten Sumenep 2022 <i>Harvested Area, Yield Rate and Production of Sweet Potatoes by District in the Sumenep Regency 2022</i>	209
5.3.11	Luas Panen dan Rata-rata Produksi Kacang Tanah Menurut Kecamatan di Kabupaten Sumenep 2022 <i>Harvested Area, Yield Rate and Production of Peanuts by District in the Sumenep Regency 2022</i>	210
5.3.12	Luas Panen dan Rata-rata Produksi Kedelai Menurut Kecamatan di Kabupaten Sumenep 2022 <i>Harvested Area, Yield Rate and Production of Soyabeans by District in the Sumenep Regency 2022</i>	211
5.3.13	Luas Panen dan Rata-rata Produksi Kacang Hijau Menurut Kecamatan di Kabupaten Sumenep 2022 <i>Harvested Area, Yield Rate and Production of Greenpeal by District in the Sumenep Regency 2022</i>	212

5.4 PETERNAKAN

5.4.1	Populasi Ternak Sapi di Kabupaten Sumenep, 2022	213
5.4.2	Populasi Ternak Kerbau di Kabupaten Sumenep, 2022	214
5.4.3	Populasi Ternak Kuda di Kabupaten Sumenep, 2022	215
5.4.4	Populasi Ternak Kecil di Kabupaten Sumenep, 2022	216
5.4.5	Populasi Ternak Unggas di Kabupaten Sumenep, 2022	217
5.4.6	Populasi Aneka Ternak di Kabupaten Sumenep, 2022	218
5.4.7	Produksi Daging Menurut Jenis Ternak di Kabupaten Sumenep, 2022.....	219
5.4.8	Produksi Telur Menurut Jenis Ternak di Kabupaten Sumenep, 2022.	220

6. INDUSTRI, PERTAMBANGAN, DAN ENERGI / INDUSTRY, MINING, AND ENERGY

6.1	Banyaknya Pelanggan Air Minum Menurut Jenis Pelanggan di Kabupaten Sumenep, 2022.....	226
6.2	Distribusi Air Minum Menurut Jenis Pelanggan PDAM Kabupaten Sumenep, 2022.....	228
6.3	Banyaknya Pelanggan dan Pemakaian Air PDAM Menurut Bulan di Kabupaten Sumenep, 2022.....	230

7. PARIWISATA/TOURISM

7.1	Jumlah Wisatawan Mancanegara dan Domestik di Kabupaten Sumenep, 2018–2022 <i>Number of International and Domestic Visitor in Sumenep Regency, 2018–2022</i>	236
7.2	Banyaknya Pengunjung Obyek Wisata Menurut Asal Pengunjung di Kabupaten Sumenep, 2021–2022	237
	<i>The Number of Tourist by Its Origin in Sumenep Regency, 2021–2022...</i>	

8. TRANSPORTASI DAN KOMUNIKASI/ TRANSPORTATION AND COMMUNICATION

8.1 TRANSPORTASI

TRANSPORTATION

8.1.1	Panjang Jalan Menurut Tingkat Kewenangan Pemerintahan di Kabupaten Sumenep (km), 2021–2022	243
8.1.2	Panjang Jalan Menurut Jenis Permukaan Jalan di Kabupaten Sumenep (km), 2021–2022 <i>Length of Roads by Type of Road Surface in Sumenep Regency (km), 2021–2022</i>	244

	Halaman Page
8.1.3 Panjang Jalan Menurut Kondisi Jalan di Kabupaten Sumenep (km), 2021–2022 <i>Length of Roads by Condition of Roads in Sumenep Regency (km), 2021–2022</i>	245
8.1.4 Jumlah Kendaraan Bermotor Wajib Uji Menurut Jenis Kendaraan dan Penggunaan di Kabupaten Sumenep, 2022	246
8.2 KOMUNIKASI COMMUNICATION	
8.2.1 Banyaknya Kantor Pos Menurut Kecamatan di Kabupaten Sumenep, 2022 <i>The Number of Post Office in Sumenep Regency, 2022</i>	247
8.2.2 Frekuensi Kegiatan Penerangan Menurut Jenis Kegiatan per Bulan di Kabupaten Sumenep, 2022.....	248
8.2.3 Profil Radio Pemerintah di Kabupaten Sumenep, 2022.....	249
9. PERBANKAN, KOPERASI, DAN HARGA-HARGA/ BANKING, COOPERATIVE, AND PRICES	
9.1 Jumlah Kios Sarana Produksi Tanaman Kabupaten Sumenep, 2022.	255
9.2 Jumlah Koperasi Menurut Kecamatan dan Jenis Kegiatan Usaha di Kabupaten Sumenep , 2022.....	256
9.3 Jumlah Koperasi, Anggota serta Permodalan Menurut Jenis Koperasi di Kabupaten Sumenep, 2022	257
9.4 Profil Koperasi di Kabupaten Sumenep, 2022.....	258
9.5 Jumlah Koperasi Menurut Kecamatan dan Tingkatannya di Kabupaten Sumenep, 2022.....	260
9.6 Jumlah Koperasi Menurut Kecamatan dan Jenis Kegiatan Kegiatan Usaha, 2022.....	261
9.7 Posisi Dana dan Pinjaman Bank Mandiri Kabupaten Sumenep, 2022.	262
10. PENGELUARAN PENDUDUK/POPULATION EXPENDITURE	
10.1 Rata-rata Pengeluaran per Kapita Sebulan Menurut Kelompok Komoditas (rupiah) di Kabupaten Sumenep, 2021 dan 2022 <i>Monthly Average Expenditure per Capita by Commodity Group (rupiahs) in Sumenep Regency, 2021 and 2022</i>	269
10.2 Persentase Pengeluaran per Kapita Sebulan Menurut Kelompok Komoditas di Kabupaten Sumenep, 2021 dan 2022	

	Halaman Page
	<i>Percentage of Monthly Expenditure per Capita by Commodity Group in Sumenep Regency, 2021 and 2022.....</i> 270
10.3	<i>Rata-rata Pengeluaran Penduduk Menurut Tingkat Kesejahteraan Per Kapita Sebulan di Kabupaten Sumenep, 2021 dan 2022 Average Population Expenditures According to the Per capita Welfare Level of a Month in Sumenep Regency, 2021 and 2022.....</i> 271
11.	PERDAGANGAN/TRADE
11.1	<i>Jumlah Sarana Perdagangan Menurut Jenisnya di Kabupaten Sumenep, 2020–2022 Number of Trading Facilities by Type of Facility in Sumenep Regency, 2020–2022</i> 278
12.	SISTEM NERACA REGIONAL/SYSTEM OF REGIONAL ACCOUNTS
12.1.	<i>Produk Domestik Regional Bruto Atas Dasar Harga Berlaku Menurut Lapangan Usaha di Kabupaten Sumenep (miliar rupiah), 2017–2022 Gross Regional Domestic Product at Current Market Prices by Industry in Sumenep Regency (billion rupiahs), 2017–2022.....</i> 287
12.2	<i>Produk Domestik Regional Bruto Atas Dasar Harga Konstan 2010 Menurut Lapangan Usaha di Kabupaten Sumenep (miliar rupiah), 2017–2022 Gross Regional Domestic Product at 2010 Constant Market Prices by Industry in Sumenep Regency (billion rupiahs), 2017–2022</i> 289
12.3	<i>Distribusi Persentase Produk Domestik Regional Bruto Atas Dasar Harga Berlaku Menurut Lapangan Usaha di Kabupaten Sumenep, 2017–2022 Percentage Distribution of Gross Regional Domestic Product at Current Market Prices by Industry in Sumenep Regency, 2017–2022.....</i> 291
12.4	<i>Laju Pertumbuhan Produk Domestik Regional Bruto Atas Dasar Harga Konstan 2010 Menurut Lapangan Usaha di Kabupaten Sumenep (persen), 2017–2022 Growth Rate of Gross Regional Domestic Product at 2010 Constant Market Prices by Industry in Sumenep Regency (percent), 2017–2022...</i> 293
12.5	<i>Produk Domestik Regional Bruto Atas Dasar Harga Berlaku Menurut Jenis Pengeluaran di Kabupaten Sumenep (miliar rupiah), 2017–2021 Gross Regional Domestic Product at Current Market Prices by Type of Expenditure in Sumenep Regency (billion rupiahs), 2017–2021</i> 295

12.6	Produk Domestik Regional Bruto Atas Dasar Harga Konstan 2010 Menurut Jenis Pengeluaran di Kabupaten Sumenep (miliar rupiah), 2017–2021 <i>Gross Regional Domestic Product at 2010 Constant Market Prices by Type of Expenditure in Sumenep Regency (billion rupiahs), 2017–2021</i>	296
13.	PERBANDINGAN ANTAR KABUPATEN/KOTA/ REGENCY/ MUNICIPAL COMPARISON	
13.1	Jumlah Penduduk Menurut Kabupaten/Kota di Provinsi Jawa Timur (ribu), 2017–2022 <i>Population by Regency/Municipality in East Java Province (thousand), 2017–2022</i>	302
13.2	Laju Pertumbuhan Produk Domestik Regional Bruto Atas Dasar Harga Konstan 2010 Menurut Kabupaten/Kota di Provinsi Jawa Timur (persen), 2017–2022 <i>Rate of Growth of Gross Regional Domestic Products at Constant 2010 Prices by Regency/Municipality in East Java Province (percent), 2017–2022</i>	303
13.3	Jumlah Penduduk Miskin Menurut Kabupaten/Kota di Provinsi Jawa Timur (ribu), 2015–2022 <i>Number of Poor Population by Regency/Municipality in East Java Province (thousand), 2015–2022</i>	304
13.4	Indeks Pembangunan Manusia Menurut Kabupaten/Kota di Provinsi Jawa Timur, 2017–2022 <i>Human Development Index by Regency/Municipality in East Java Province, 2017–2022</i>	305

PENJELASAN UMUM/EXPLANATORY NOTES

Tanda-tanda, satuan-satuan, dan lain-lainnya yang digunakan dalam publikasi ini adalah sebagai berikut:

Symbols, measurement units, and acronyms which are used in this publication, are as follows:

1. TANDA-TANDA/SYMBOLS

Data tidak tersedia/Data not available	: ...
Tidak ada atau nol /Null or zero	: -
Data dapat diabaikan/Data negligible	: 0
Tanda decimal/Decimal point	: ,
Data tidak dapat ditampilkan/Not applicable	: NA
Angka estimasi/Estimated figures	: e
Angka diperbaiki/Revised figures	: r
Angka sementara/Preliminary figures	: x
Angka sangat sementara/Very preliminary figures	: xx
Angka sangat sangat sementara/Very very preliminary figures	: xxx

2. SATUAN/UNITS

barel/barrel	: 158,99 liter/litres = 1/6,2898 m ³
hektar (ha)/hectare (ha)	: 10 000 m ²
kilometer (km)/kilometres (km)	: 1 000 meter/meters (m)
knot/knot	: 1,8523 km/jam (km/hour)
kuintal/quintal	: 100 kg
KWh	: 1 000 Watt hour
MWh	: 1 000 KWh
liter (untuk beras)/litre (for rice)	: 0,80 kg
MMSCF	: 1/35,3 m ³
metrik ton (m.ton)/metric ton (m. ton)	: 0,98421 long ton = 1 000 kg
ons/ounce	: 28,31 gram/grams
ton	: 1 000 kg

Satuan lain: buah, dus, butir, helai/lembar, kaleng, batang, pulsa, ton kilometer (ton-km), jam, menit, persen (%).

Other units: unit, pack, pieces, sheet, tin, pulse, ton-kilometres(ton-km), hour, minute, percent (%).

Perbedaan angka di belakang koma disebabkan oleh pembulatan angka.
The difference in decimal numbers is caused by rounding.

DAFTAR SINGKATAN/ LIST OF ABBREVIATIONS

SI	: Stasiun Iklim
SIMPK	: Stasiun Meteorologi Pertanian Khusus
t.t	: Tempat tidur
BCG	: Bacillus Calmette Guerin
DPT	: Difteri, Pertusis, Tetanus
TT	: Tetanus Toxoid
IOT	: Industri Obat Tradisional/ <i>Traditional Medicine Industry</i>
IKOT	: Industri Kecil Obat Tradisional/ <i>Traditional Medicine Small</i>
Alkes	: Alat kesehatan/ <i>Health Kits</i>
PKRT	: Perbekalan Kesehatan Rumah tangga/ <i>Household Health Logistics</i>
Kompl	: Komplemen/ <i>Complement</i>
IRTP	: Industri Pangan Produksi Rumah Tangga/ <i>Foods Home Industry</i>
PBF	: Pedagang Besar Farmasi/ <i>Pharmacy Whole-seller</i>
GFK	: Gudang Farmasi Kab/Kota/Regency/ <i>Municipality Pharmacy Warehouse</i>
RB	: Rumah Bersalin/ <i>Delivery House</i>
Pustu	: Puskesmas pembantu/ <i>Auxiliary Public Health Center</i>
BP	: Balai Pengobatan/ <i>Polyclinic</i>
TPS	: Tempat Pembuangan Sementara / <i>landfill</i>
Jamkesmas	: Jaminan kesehatan masyarakat miskin/ <i>Poor public health insurance</i>
PJKMU	: Program Jaminan Kesehatan Masyarakat Umum
SIUP	: Surat Ijin Usaha Perdagangan/ <i>Trading Permission Letter</i>
TDP	: Tanda Daftar Perusahaan/ <i>Company Registration Identity</i>
API	: Angka Pengenal Importir/ <i>Importer's Identity Number</i>

GEOGRAFI DAN IKLIM

BAB / CHAPTER

01

Geophysical and Climate Situation

Januari bulan
dengan curah hujan
tertinggi

420,7 Mm³

Luas daerah
Kabupaten Sumenep
Area of Sumenep Regency

2.093,46 Km²

Sumenep

Sumenep memiliki

126 pulau

Kecamatan terluas :
Kecamatan Arjasa

204,77 km²

PENJELASAN TEKNIS

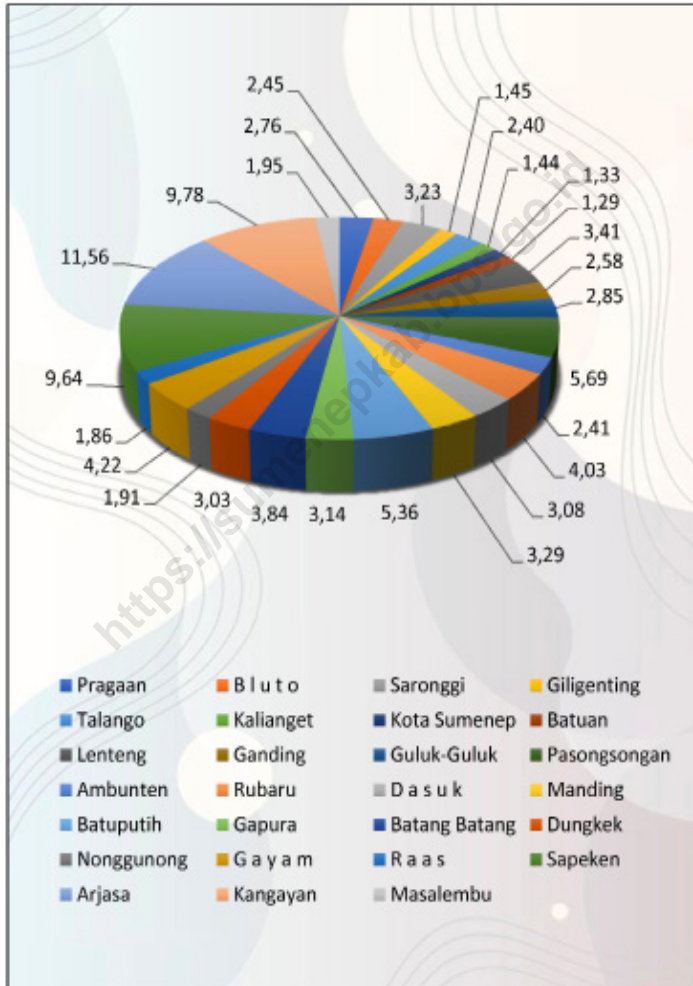
1. Data indikator iklim meliputi curah hujan dan hari hujan. Curah Hujan merupakan besarnya volume/ intensitas air hujan dalam kurun waktu tertentu yang diukur dengan alat penakar hujan dengan satuan mm. Hari Hujan adalah suatu hari dimana terjadi hujan dalam satu tahun.
2. Data curah hujan ditampilkan dalam bentuk intensitas curah hujan di setiap stasiun penakar hujan per bulan selama dalam kurun waktu satu tahun pengamatan.
3. Seperti daerah lain di Indonesia, dalam satu tahunnya berlaku dua musim. Musim penghujan pada bulan Oktober–April dan musim kemarau bulan April–Oktober.
4. Meskipun dikatakan tidak jauh berbeda dengan di Jawa, namun struktur tanahnya yang tidak kedap air menyebabkan sektor pertanian masih banyak berharap hujan. Kondisi ini secara drastis akan menyebabkan kekurangan suplai air pada saat musim kemarau.

TECHNICAL NOTES

1. *Climate indicator data include rainfall and rainy days. Rainfall is the volume/intensity of rain within a certain time that is measured by means of a graduated rainfall in mm. Rainy Day is a day when rain occurs within one year.*
2. *Rainfall data is displayed in the form of rainfall intensity in each station a graduated rain per month during the observation period of one year.*
3. *Unlike other areas in Indonesia, within one year, apply two seasons. In the rainy season from October to April and the dry season months of April to October.*
4. *Although rainfall can be said not much different from Java, but the structure of the soil is not watertight cause the agricultural sector is still much hope of mercy of the rain. This condition will cause a drastic shortage of water supply during the dry season*

Gambar 1.1
Figure

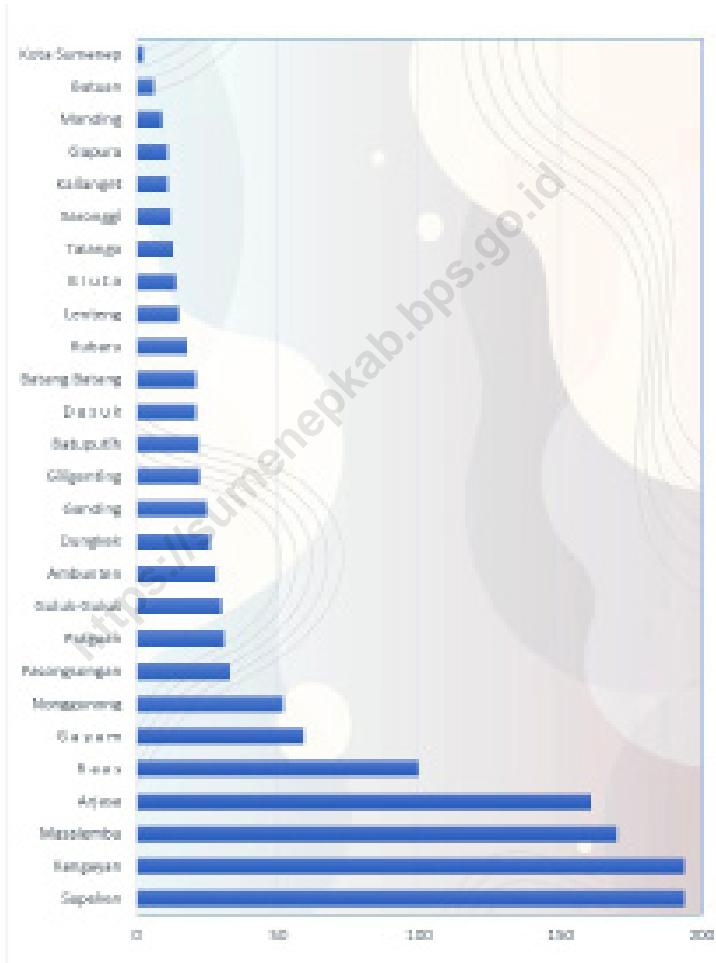
Presentase Luas Daerah Menurut Kecamatan di Kabupaten Sumenep, 2022
Area by Subdistrict in Sumenep Regency, 2022 (%)



Sumber/Source: Bappeda Kabupaten Sumenep / Regional Development Planning Board of Sumenep Regency

Gambar 1.2
Figure

Presentase Luas Daerah Menurut Kecamatan di Kabupaten Sumenep, 2022
Area by Subdistrict in Sumenep Regency, 2022 (%)



Catatan/Note : *) Ditambah Perjalanan Melalui Laut

Sumber/Source : Badan Pusat Statistik Kabupaten Sumenep / BPS - Statistic of Sumenep Regency

1.1 KEADAAN GEOGRAFI GEOGRAPHY CONDITION

Tabel 1.1.1 **Luas Daerah dan Jumlah Pulau Menurut Kecamatan di Kabupaten Sumenep, 2022**
Total Area and Number of Islands by Subdistrict in Sumenep Regency, 2022

Kecamatan Subdistrict	Ibukota Kecamatan Capital of Subdistrict	Luas /Total Area (km ² /sq.km)
010 Pragaan	Pragaan Laok	57.84
020 Bluto	Bunbungan	51.25
030 Saronggi	Tanah Merah	67.71
040 Giligenting	Aenganyar	30.32
050 Talango	Talango	50.27
060 Kalianget	Kalianget Timur	30.19
070 Kota Sumenep	Pamolokan	27.84
071 Batuan	Batuan	27.10
080 Lenteng	Ellak Laok	71.41
090 Ganding	Ketawang Larangan	53.97
100 Guluk Guluk	Guluk-Guluk	59.57
110 Pasongsongan	Panaongan	119.03
120 Ambunten	Ambunten Timur	50.54
130 Rubaru	Rubaru	84.46
140 Dasuk	Kerta Timur	64.50
150 Manding	Manding Laok	68.88
160 Batuputih	Batuputih Laok	112.31
170 Gapura	Gapura Barat	65.78
180 Batang Batang	Batang-Batang Daya	80.36
190 Dungkek	Dungkek	63.36
200 Nonggunong	Sokarame Paseser	40.08
210 Gayam	Pancor	88.40
220 Raas	Brakas	38.93
230 Sapeken	Sapeken	201.89
240 Arjasa	kalikatak	241.89
241 Kangayan	Kangayan	204.77
250 Masalembu	Suka Jeruk	40.85
Kabupaten Sumenep	Kota Sumenep	2093.469

Lanjutan Tabel/*Continued Table 1.1.1*

Kecamatan <i>Subdistrict</i>	Persentase terhadap Luas Kabupaten <i>Percentage to Regencys Area</i>	Jumlah Pulau <i>Number of Islands</i>
(1)	(4)	(5)
010 Pragaan	2.76	0
020 Bluto	2.45	0
030 Saronggi	3.23	0
040 Giligenting	1.45	8
050 Talango	2.40	5
060 Kalianget	1.44	0
070 Kota Sumenep	1.33	0
071 Batuan	1.29	0
080 Lenteng	3.41	0
090 Ganding	2.58	0
100 Guluk Guluk	2.85	0
110 Pasongsongan	5.69	0
120 Ambunten	2.41	0
130 Rubaru	4.03	0
140 Dasuk	3.08	0
150 Manding	3.29	0
160 Batuputih	5.36	0
170 Gapura	3.14	0
180 Batang Batang	3.84	0
190 Dungkek	3.03	1
200 Nonggunong	1.91	3
210 Gayam	4.22	1
220 Raas	1.86	14
230 Sapeken	9.64	52
240 Arjasa	11.55	12
241 Kangayan	9.78	26
250 Masalembu	1.95	4
Kabupaten Sumenep	100	126

Sumber/*Source*: Peraturan Bupati Sumenep No. 11 tahun 2006

1.2 KEADAAN IKLIM CLIMATE CONDITION

Tabel 1.2.1 **Pengamatan Unsur Iklim Menurut Bulan di Stasiun Kalianget, 2022**
Table 1.2.1 **Observation of Climate Elements By Months at Kalianget Station, 2022**

Bulan Month	Suhu/Temperature (°C)			Kelembaban/Humidity (%)		
	Minimum	Rata-rata Average	Maksimum Maximum	Minimum	Rata-rata Average	Maksimum Maximum
(1)	(2)	(3)	(4)	(5)	(6)	(7)
Januari/January	23.7	27.5	33.8		85	
Februari/February	23.2	27.0	33.4		88	
Maret/March	23.8	27.7	33.4		87	
April/April	24.0	28.2	33.4		85	
Mei/May	23.0	28.6	3.6		84	
Juni/June	23.6	28.1	29.3		82	
Juli/July	21.6	28.3	32.4		79	
Agustus/August	22.0	28.3	32.8		76	
September/September	24.0	29.1	33.4		74	
Oktober/October	23.6	28.6	33.6		80	
November/November	23.0	27.9	33.8		86	
Desember/December	23.2	28.2	33.8		81	

Lanjutan Tabel/*Continued Table 1.2.1*

Bulan Month	Tekanan Udara/Atmospheric Pressure (mb)			Penguapan Evaporation	Arah Angin Wind Direction	Kec. Angin Velocity (Knot)
	Minimum	Rata-rata Average	Maksimum Maximum			
(1)	(8)	(9)	(10)	(11)	(12)	(13)
Januari/January		1010.0				4.8
Februari/February		1009.4				3.5
Maret/March		1009.1				2.6
April/April		1009.8				2.3
Mei/May		1010.0				3.3
Juni/June		1010.4				4.0
Juli/July		1010.6				5.5
Agustus/August		1011.0				6.2
September/September		1011.6				4.7
Oktober/October		1010.7				2.8
November/November		1010.3				2.1
Desember/December		1008.9				4.1

Lanjutan Tabel/*Continued Table 1.2.1*

Bulan Month	Jumlah Curah Hujan Number of Precipitation (mm)	Jumlah Hari Hujan (hari) Number of Rainy Days (day)	Penyinaran Matahari Duration of Sunshine (%)
(1)	(14)	(15)	(16)
Januari/ <i>January</i>	420.7	24	44.8
Februari/ <i>February</i>	397.5	23	45.8
Maret/ <i>March</i>	257.7	23	61.5
April/ <i>April</i>	171.9	14	76.3
Mei/ <i>May</i>	219.9	16	71.6
Juni/ <i>June</i>	114.1	16	78.5
Juli/ <i>July</i>	39.1	9	79.9
Agustus/ <i>August</i>	21.3	8	92.7
September/ <i>September</i>	3.1	2	89.3
Oktober/ <i>October</i>	145.2	12	68.5
November/ <i>November</i>	280.0	25	47.4
Desember/ <i>December</i>	183.7	20	57.5

Catatan/*Note:*Sumber/*Source:* Stasiun Meteorologi Kalianget / *Kalianget Meteorology Station*

PEMERINTAHAN

BAB / CHAPTER

02

Government



8.937 Pegawai
ASN di lingkungan
pemkab Sumenep



54,64%

ASN di Sumenep
berpendidikan S1

Anggota DPRD
didominasi
laki-laki, yaitu
46 laki-laki
dan
3 wanita



jumlah desa
di Sumenep

334



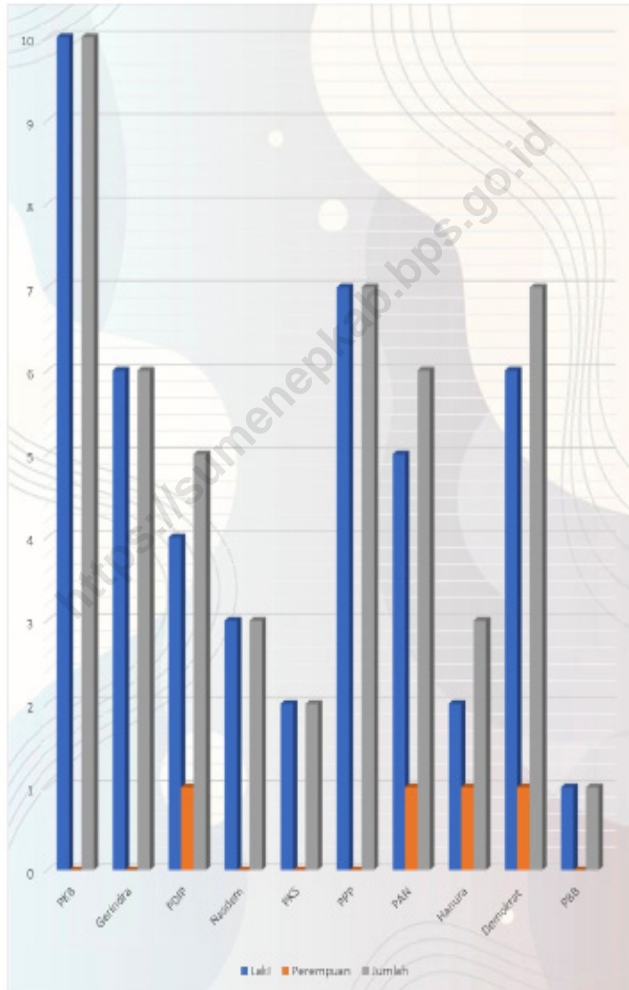
PENJELASAN TEKNIS**TECHNICAL NOTES**

- | | |
|---|---|
| <p>1. Wilayah administrasi menurut kamus besar Bahasa Indonesia adalah lingkungan kerja perangkat pemerintah pusat yang menyelenggarakan pemerintahan umum di daerah.</p> | <p>1. <i>The administrative area according to a large Indonesian dictionary is the working environment of the central government apparatus that organizes public governance in the regions.</i></p> |
| <p>2. Bupati adalah kepala daerah yang memimpin pelaksanaan urusan pemerintahan yang menjadi kewenangan daerah otonom.</p> | <p>2. <i>Bupati is the head of the region who leads the implementation of the affairs of the government who become the autonomous regions autonomy.</i></p> |
| <p>3. Anggota Dewan Perwakilan Rakyat Daerah (DPRD) dipilih melalui pemilihan umum (pemilu) dan dilantik dalam masa jabatan lima tahun.</p> | <p>3. <i>Members of the Regional House of Representatives (DPRD) shall be elected by election and elected in a five year term.</i></p> |
| <p>4. Satuan Kerja Perangkat Daerah menurut Permendagri No 64 tahun 2013 adalah perangkat daerah pada pemerintah daerah selaku pengguna anggaran/ pengguna barang.</p> | <p>4. <i>The Regional Work Unit according to the Regulation of the Minister of Domestic Affairs No. 64 2013 is a regional apparatus of local government as user of budget/ goods.</i></p> |
| <p>5. Kecamatan adalah wilayah kerja administratif di bawah kabupaten yang merupakan wilayah kerja camat sebagai unsur perangkat daerah.</p> | <p>5. <i>Subdistrict is the administrative work area under the district which is the working area of the sub- district head as an element of the regional apparatus.</i></p> |
| <p>6. Kelurahan adalah pembagian wilayah administratif di bawah kecamatan yang merupakan wilayah kerja lurah sebagai unsur perangkat daerah.</p> | <p>6. <i>Kelurahan is the division of administrative area under the sub-district which is the work area of village head as an element of regional apparatus.</i></p> |

7. Desa adalah kesatuan masyarakat hukum yang memiliki batas wilayah yang berwenang untuk mengatur dan mengurus urusan pemerintahan, kepentingan masyarakat setempat berdasarkan prakarsa masyarakat, hak asal usul, dan/ atau hak tradisional yang diakui dan dihormati dalam sistem pemerintahan Negara Kesatuan Republik Indonesia.
 8. Pegawai Negeri adalah setiap warga Negara Republik Indonesia yang telah memenuhi syarat yang ditentukan, diangkat oleh pejabat yang berwenang dan disertai tugas dalam suatu jabatan negeri, atau disertai tugas negara lainnya, dan digaji berdasarkan peraturan perundang-undang yang berlaku Pegawai Negeri berkedudukan sebagai unsur aparatur negara yang bertugas untuk memberikan pelayanan kepada masyarakat secara profesional, jujur, adil, dan merata dalam penyelenggaraan tugas Negara, pemerintah, dan pembangunan
 9. Pegawai Negeri Sipil Daerah adalah pegawai negeri sipil yang gajinya dibebankan pada Anggaran Pendapatan dan Belanja Daerah dan bekerja pada pemerintah daerah/kabupaten/kota, atau dipekerjakan di luar instansi induknya
7. *Village is a legal community unity that has territorial boundaries to administer government affairs, the interests of local communities based on community initiatives, rights of origin, and / or traditional rights recognized and respected within the system of government of The Republic of Indonesia.*
 8. *Civil Servant shall mean any citizen of the Republic of Indonesia who has met the prescribed requirements, appointed by an authorized official and assigned a duty in a public office, or in other state duties, and remunerated under applicable legislation. Civil Servant is located as an element of the state apparatus in charge of providing services to the community professionally, honestly, fairly and equitably in the implementation of the task of the State, the government and the building.*
 9. *Regional Civil Servants are civil servants whose salaries are charged to the Regional Revenue and Ex-penditure Budget and are employed by local governments/ districts /municipalities, or employed out-side their parent institutions.*

Gambar 2.1
Figure

Jumlah Anggota DPRD Menurut Fraksi dan Jenis Kelamin di Kabupaten Sumenep, 2022
Number of Regional House of Representatives's Members by Faction and Sex in Sumenep Regency, 2022



Sumber/Source: Sekretariat DPRD Kabupaten Sumenep / Secretary of Sumenep Legislative

2.1 WILAYAH ADMINISTRATIF ADMINISTRATIVE AREA

Tabel 2.1.1 Jumlah Desa¹/Kelurahan Menurut Kecamatan di Kabupaten Sumenep, 2018–2022
Table 2.1.1 Number of Villages¹/Kelurahan by Subdistrict in Sumenep Regency, 2018–2022

Kecamatan Subdistrict	2018	2019	2020	2021	2022
(1)	(2)	(3)	(4)	(5)	(6)
010 Pragaan	14	14	14	14	14
020 Bluto	20	20	20	20	20
030 Saronggi	14	14	14	14	14
040 Giligenting	8	8	8	8	8
050 Talango	8	8	8	8	8
060 Kalianget	7	7	7	7	7
070 Kota Sumenep	16	16	16	16	16
071 Batuan	7	7	7	7	7
080 Lenteng	20	20	20	20	20
090 Ganding	14	14	14	14	14
100 Guluk Guluk	12	12	12	12	12
110 Pasongsongan	10	10	10	10	10
120 Ambunten	15	15	15	15	15
130 Rubaru	11	11	11	11	11
140 Dasuk	15	15	15	15	15
150 Manding	11	11	11	11	11
160 Batuputih	14	14	14	14	14
170 Gapura	17	17	17	17	17
180 Batang Batang	16	16	16	16	16
190 Dungkek	15	15	15	15	15
200 Nonggunong	8	8	8	8	8
210 Gayam	10	10	10	10	10
220 Raas	9	9	9	9	9
230 Sapeken	11	11	11	11	11
240 Arjasa	19	19	19	19	19
241 Kangayan	9	9	9	9	9
250 Masalembu	4	4	4	4	4
Kabupaten Sumenep	334	334	334	334	334

2.2 DEWAN PERWAKILAN RAKYAT DAERAH REGIONAL HOUSE OF REPRESENTATIVE

Tabel 2.2.1 **Jumlah Anggota Dewan Perwakilan Rakyat Daerah Menurut Partai Politik dan Jenis Kelamin di Kabupaten Sumenep, 2021-2022**
Number of Regional House of Representatives's Members by Political Parties and Sex in Sumenep Regency, 2022

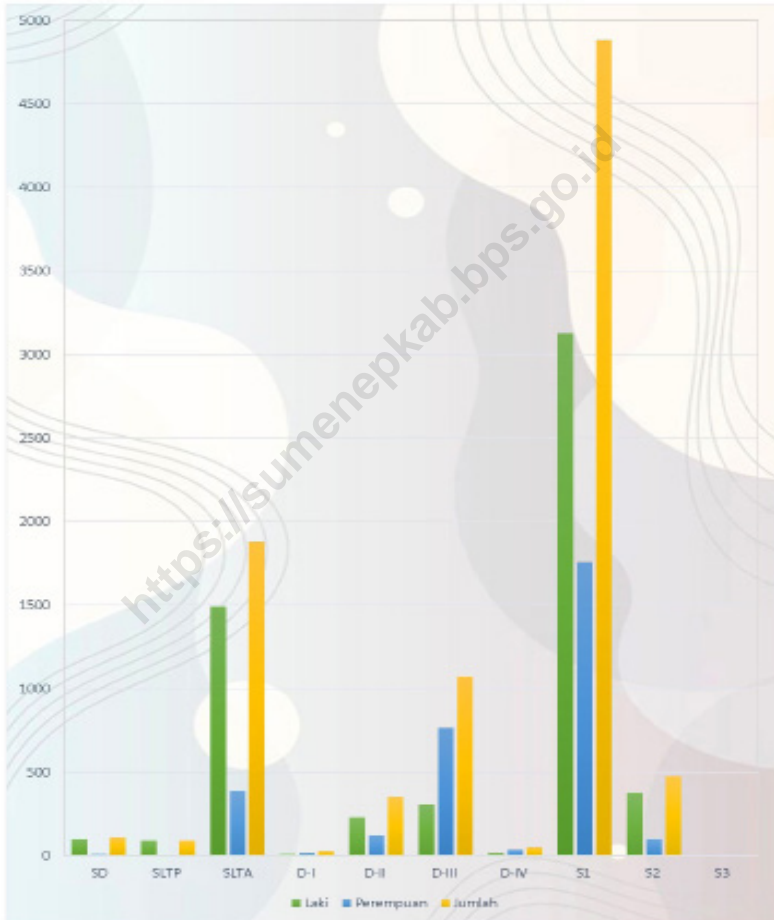
Jenis Kelamin	2021	2022
(1)	(2)	(3)
Laki-Laki/ <i>Male</i>	46	46
Perempuan/ <i>Female</i>	4	4
Jumlah	50	50

Catatan/*Note*: ...

Sumber/*Source*: Sekretariat DPRD Kabupaten Sumenep /
Secretary of Sumenep Legislative

Gambar 2.2
Figure

Jumlah Pegawai Negeri Sipil Menurut Jenis Kelamin dan Tingkat Pendidikan di Kabupaten Sumenep, 2022
Number of Civil Servants by Sex and Education Level in Sumenep Regency, 2022



Sumber/Source: Badan Kepegawaian dan Pengembangan Sumber Daya Manusia Kabupaten Sumenep / Regional Personal and Human Development Agency Sumenep

2.3 SUMBER DAYA MANUSIA HUMAN RESOURCES

Tabel 2.3.1 Jumlah Pegawai Negeri Sipil Menurut Jenis Kelamin dan Tingkat Pendidikan di Kabupaten Sumenep, 2022
Number of Civil Servants by Sex and Education Level in Sumenep Regency, 2022

Tingkat Pendidikan <i>Education Level</i>	Jenis Kelamin / Sex		
	Laki-laki <i>Male</i>	Perempuan <i>Female</i>	Jumlah <i>Total</i>
(1)	(2)	(3)	(4)
SD / Elementary School	42	7	49
SLTP / Junior High School	87	3	90
SLTA / Senior High School	1103	268	1371
D-I / Diploma I	3	7	10
D-II / Diploma II	99	37	136
D-III / Diploma III	259	731	990
D-IV / Diploma IV	18	43	61
S1 / Scholar 1	2727	1682	4409
S2 / Scholar 2	435	152	587
S3 / Scholar 3	2	2	4
Jumlah/Total	4775	2932	7707

Catatan/Note: ...

Sumber/Source: Badan Kepegawaian dan Pengembangan Sumber Daya Manusia Kabupaten Sumenep /
Regional Personal and Human Development Agency Sumenep

Tabel
Table 2.3.2

**Jumlah Pegawai Negeri Sipil Menurut Tingkat
Kepangkatan dan Jenis Kelamin di Kabupaten Sumenep,
2022**
*Number of Civil Servants by Hierarchy and Sex in Sumenep
Regency, 2022*

Pangkat/Golongan/Ruang <i>Hierarchy</i>	Laki-laki <i>Male</i>	Perempuan <i>Female</i>	Jumlah <i>Total</i>
(1)	(2)	(3)	(4)
1. I/A (Juru Muda)	2	-	2
2. I/B (Juru Muda Tingkat I)	3	-	3
3. I/C (Juru)	46	9	55
4. I/D (Juru Tingkat I)	44	-	44
Golongan I/Range I	95	9	104
5. II/A (Pengatur Muda)	66	6	72
6. II/B (Pengatur Muda Tingkat I)	129	18	147
7. II/C (Pengatur)	282	302	584
8. II/D (Pengatur Tingkat I)	564	182	746
Golongan II/Range II	1,041	508	1,549
9. III/A (Penata Muda)	581	407	988
10. III/B (Penata Muda Tingkat I)	735	546	1,281
11. III/C (Penata)	342	257	599
12. III/D (Penata Tingkat I)	671	466	1,137
Golongan III/Range III	2,329	1,676	4,005
13. IV/A (Pembina)	455	257	712
14. IV/B (Pembina Tingkat I)	818	472	1,290
15. IV/C (Pembina Utama Muda)	33	10	43
16. IV/D (Pembina Utama Madya)	4	-	4
17. IV/E (Pembina Utama)	-	-	-
Golongan IV/Range IV	1,310	739	2,049
Jumlah/Total	4,775	2,932	7,707

Catatan/Note: ...

Sumber/Source: Badan Kepegawaian dan Pengembangan Sumber Daya Manusia Kabupaten Sumenep /
Regional Personal and Human Development Agency Sumenep

Tabel 2.3.3 Jumlah Pegawai Negeri Sipil Menurut Usia dan Jenis Kelamin di Kabupaten Sumenep, 2022
Number of Civil Servants by Age and Sex in Sumenep Regency, 2022

Usia Age	Jenis Kelamin / Sex		Jumlah Total
	Laki-laki Male	Perempuan Female	
(1)	(2)	(3)	(4)
21 - 30	111	135	246
31 - 40	567	740	1,307
41 - 50	1,641	992	2,633
51 - 60	2,434	1,060	3,494
> 60	22	5	27
Jumlah/Total	4,775	2,932	7,707

Catatan/Note: ...

Sumber/Source: Badan Kepegawaian dan Pengembangan Sumber Daya Manusia Kabupaten Sumenep /
 Regional Personal and Human Development Agency Sumenep

Tabel
Table 2.3.4**Jumlah Pegawai Negeri Sipil Menurut Jenis Pegawai Sipil dan Jenis Kelamin di Kabupaten Sumenep, 2022**
Number of Civil Servants by Type of Civil Servant and Sex in Sumenep Regency, 2022

No	Jenis Pegawai Sipil Type of Civil Servant	Jenis Kelamin/ Sex		Jumlah Total
		Laki-laki Male	Perempuan Female	
(1)	(2)	(3)	(4)	(5)
1	PNS Daerah Kab./Kota yang bekerja pada Kab./Kota	4,769	2,929	7,698
2	PNS Daerah Propinsi yang bekerja pada Propinsi	2	1	3
3	PNS Pusat DPB pada Pemerintah Kabupaten/Kota	1	-	1
4	PNS Pusat DPK pada Pemerintah Propinsi	-	1	1
5	PNS Pusat yang bekerja pada Departemen/Lembaga	3	1	4
Jumlah/Total		7,707	2,932	7,707

Catatan/Note: ...

Sumber/Source: Badan Kepegawaian dan Pengembangan Sumber Daya Manusia Kabupaten Sumenep /
Regional Personal and Human Development Agency Sumenep

2.4 KEUANGAN PEMERINTAH GOVERNMENT FINANCE

Tabel 2.4.1 Realisasi Pendapatan Pemerintah Kabupaten Sumenep Menurut Jenis Pendapatan (ribu rupiah), 2019–2022
Actual Sumenep Regency Government Revenues by Kind of Revenues (thousand rupiahs), 2019–2022

Jenis Pendapatan/ <i>Kind of Revenues</i>	2019	2020
(1)	(2)	(3)
1. Pendapatan Asli Daerah (PAD)/<i>Regional Revenue</i>	247,207,257	231,590,857
1.1 Pajak Daerah/ <i>Regional Tax</i>	33,549,326	32,365,904
1.2 Retribusi Daerah/ <i>Regional Retribution</i>	20,357,572	18,117,339
1.3 Hasil Perusahaan Milik Daerah dan Pengelolaan Kekayaan Daerah yang Dipisahkan/ <i>Regional-Owned Company Revenue and Separated Management of Regional Wealth</i>	16,254,103	15,822,663
1.4 Lain-lain PAD yang Sah/ <i>Other Regional Revenue</i>	177,046,225	194,023,108
2. Dana Perimbangan/<i>Balance Funds</i>	1,645,545,460	2,031,191,600
2.1 Bagi Hasil Pajak/ <i>Tax Sharing Revenue</i>	136,067,317	67,346,035
2.2 Bagi Hasil Bukan Pajak/Sumber Daya Alam/ <i>Non-Tax Sharing Revenue/Natural Resources</i>	-	35,341,118
2.3 Dana Alokasi Umum/ <i>General Allocation Fund</i>	1,183,078,444	1,090,899,516
2.4 Dana Alokasi Khusus/ <i>Special Allocation Fund</i>	326,399,699	293,503,547
3. Lain-lain Pendapatan yang Sah/<i>Other Revenue</i>	624,426,846	569,912,451
3.1 Pendapatan Hibah/ <i>Grant</i>	60,752,501	72,263,600
3.2 Dana Darurat/ <i>Emergency Fund</i>	-	-
3.3 Dana Bagi Hasil Pajak dari Provinsi dan Pemerintah Daerah Lainnya/ <i>Tax Sharing Revenue from Provincial and Other Regional Governments</i>	121,312,542	105,903,821
3.4 Dana Penyesuaian dan Otonomi Daerah/ <i>Regional Adjustment and Autonomy Fund</i>	352,231,105	367,104,745
3.5 Bantuan Keuangan dari Provinsi atau Pemerintah Daerah Lainnya/ <i>Financial Assistance from Provincial or Other Regional Governments</i>	90,245,519	24,640,286
3.6 Lainnya/ <i>Others</i>	-	-
Jumlah/<i>Total</i>	2,516,508,768	2,311,242,385

Lanjutan Tabel/*Continued Table 2.4.1*

Jenis Pendapatan/ <i>Kind of Revenues</i>	2021	2022
(1)	(4)	(5)
1. Pendapatan Asli Daerah (PAD)/<i>Regional Revenue</i>	245,996,724	247,070,353
1.1 Pajak Daerah/ <i>Regional Tax</i>	38,643,394	47,205,426
1.2 Retribusi Daerah/ <i>Regional Retribution</i>	9,476,578	9,528,945
1.3 Hasil Perusahaan Milik Daerah dan Pengelolaan Kekayaan Daerah yang Dipisahkan/ <i>Regional-Owned Company Revenue and Separated Management of Regional Wealth</i>	16,547,828	16,021,468
1.4 Lain-lain PAD yang Sah/ <i>Other Regional Revenue</i>	181,328,924	174,314,513
2. Dana Perimbangan/<i>Balance Funds</i>	1,564,471,304	1,564,772,040
2.1 Bagi Hasil Pajak/ <i>Tax Sharing Revenue</i>	84,771,090	171,165,244
2.2 Bagi Hasil Bukan Pajak/Sumber Daya Alam/ <i>Non-Tax Sharing Revenue/Natural Resources</i>	65,692,492	-
2.3 Dana Alokasi Umum/ <i>General Allocation Fund</i>	1,081,877,188	1,075,630,805
2.4 Dana Alokasi Khusus/ <i>Special Allocation Fund</i>	332,130,534	317,975,990
3. Lain-lain Pendapatan yang Sah/<i>Other Revenue</i>	431,707,671	247,621,002
3.1 Pendapatan Hibah/ <i>Grant</i>	69,951,724	26,285,564
3.2 Dana Darurat/ <i>Emergency Fund</i>	-	-
3.3 Dana Bagi Hasil Pajak dari Provinsi dan Pemerintah Daerah Lainnya/ <i>Tax Sharing Revenue from Provincial and Other Regional Governments</i>	-	137,561,379
3.4 Dana Penyesuaian dan Otonomi Daerah/ <i>Regional Adjustment and Autonomy Fund</i>	-	-
3.5 Bantuan Keuangan dari Provinsi atau Pemerintah Daerah Lainnya/ <i>Financial Assistance from Provincial or Other Regional Governments</i>	14,917,698	14,758,038
3.6 Lainnya/ <i>Others</i>	346,838,248	69,016,021
Jumlah/<i>Total</i>	2,242,175,698	2,059,463,395

Catatan/Note: ...

Sumber/Source: Badan Pengelolaan Keuangan dan Pendapatan Daerah

Tabel
Table 2.4.2**Realisasi Belanja Pemerintah Kabupaten Sumenep
Menurut Jenis Belanja (ribu rupiah), 2019–2022
Actual Sumenep Regency Government Expenditures by Kind
of Expenditures (thousand rupiahs), 2019–2022**

Jenis Pendapatan Kind of Revenues	2019	2020
(1)	(2)	(3)
1. Belanja Tidak Langsung/Indirect Expenditures	1,440,668,878	1,735,901,945
1.1 Belanja Pegawai/Personnel Expenditures	837,267,131	847,647,345
1.2 Belanja Bunga/Interest Expenditures	-	-
1.3 Belanja Subsidi/Subsidies Expenditures	-	-
1.4 Belanja Hibah/Grant Expenditures	75,903,602	192,302,292
1.5 Belanja Bantuan Sosial/Social Aid Expenditures	13,966,050	14,197,450
1.6 Belanja Bagi Hasil/Sharing Fund Expenditure	-	2,004,733
1.7 Belanja Bantuan Keuangan/Financial Aids Expenditures	510,731,909	507,497,188
1.8 Belanja Tidak Terduga/Unpredicted Expenditures	2,800,186	59,783,765
2. Belanja Langsung/Direct Expenditures	738,560,833	738,560,833
2.1 Belanja Pegawai/Personnel Expenditures	66,814,537	32,360,926
2.2 Belanja Barang dan Jasa/Goods and Services Expenditures	448,360,779	515,291,305
2.3 Belanja Modal/Capital Expenditure	367,279,732	373,682,755
Jumlah/Total	2,280,175,143	2,474,462,781

Lanjutan Tabel/*Continued Table 2.4.2*

Jenis Pendapatan <i>Kind of Revenues</i>	2021	2022
(1)	(4)	(5)
1. Belanja Tidak Langsung/<i>Indirect Expenditures</i>	-	-
1.1 Belanja Pegawai/ <i>Personnel Expenditures</i>	-	-
1.2 Belanja Bunga/ <i>Interest Expenditures</i>	-	-
1.3 Belanja Subsidi/ <i>Subsidies Expenditures</i>	-	-
1.4 Belanja Hibah/ <i>Grant Expenditures</i>	130,923,695	133,092,888
1.5 Belanja Bantuan Sosial/ <i>Social Aid Expenditures</i>	17,566,801	8,617,848
1.6 Belanja Bagi Hasil/ <i>Sharing Fund Expenditure</i>	3,302,334	3,553,313
1.7 Belanja Bantuan Keuangan/ <i>Financial Aids Expenditures</i>	530,125,710	530,718,578
1.8 Belanja Tidak Terduga/ <i>Unpredicted Expenditures</i>	18,021,265	12,437,756
2. Belanja Langsung/<i>Direct Expenditures</i>	-	-
2.1 Belanja Pegawai/ <i>Personnel Expenditures</i>	916,186,998	949,022,282
2.2 Belanja Barang dan Jasa/ <i>Goods and Services Expenditures</i>	445,661,423	530,110,205
2.3 Belanja Modal/ <i>Capital Expenditure</i>	265,800,087	197,059,169
Jumlah/<i>Total</i>	2,327,588,313	1,830,340,150

Catatan/Note: ...

Sumber/Source: Badan Pengelolaan Keuangan dan Pendapatan Daerah

KEPENDUDUKAN DAN KETENAGAKERJAAN

BAB/CHAPTER

03

Population and Employment

897.722 Penduduk usia kerja (15+)

674.374
Angkatan Kerja



223.348
Bukan Angkatan Kerja

75-76 DARI **100** PENDUDUK USIA KERJA MERUPAKAN **ANGKATAN KERJA**



665.221
98,64%



9.153
1,36%



BEKERJA

(Tingkat Kesempatan Kerja)

MENGANGGUR

(Tingkat Pengangguran Terbuka)



52,01%

Bekerja di sektor pertanian



1,90%

Tingkat Pengangguran Laki-Laki



0,73%

Tingkat Pengangguran Perempuan

PENJELASAN TEKNIS

TECHNICAL NOTES

- | | |
|--|---|
| <p>1. Sumber utama data kependudukan adalah sensus penduduk yang dilaksanakan setiap sepuluh tahun sekali. Sensus penduduk telah dilaksanakan sebanyak enam kali sejak Indonesia merdeka, yaitu tahun 1961, 1971, 1980, 1990, 2000, 2010 dan 2022.</p> | <p>1. <i>The main source of demographic data is population census, which is conducted every ten years. Population Census has been conducted six times since Indonesia's independence: 1961, 1971, 1980,1990, 2000, 2010 and 2022.</i></p> |
| <p>2. Di dalam sensus penduduk, pencacahan dilakukan terhadap seluruh penduduk yang berdomisili di wilayah teritorial Indonesia termasuk warga negara asing kecuali anggota korps diplomatik negara sahabat beserta keluarganya.</p> | <p>2. <i>The population census enumerates all residents who domicile in the entire territory of Indonesia including foreign citizens except the diplomatic corps members and their families.</i></p> |
| <p>3. Metode pengumpulan data dalam sensus dilakukan dengan wawancara antara petugas sensus dengan responden dan juga melalui e-census. Pencatatan penduduk menggunakan konsep usual residence, yaitu konsep di mana penduduk biasa bertempat tinggal. Bagi penduduk yang bertempat tinggal tetap dicacah di mana mereka biasa tinggal, sedangkan untuk penduduk yang tidak bertempat tinggal tetap dicacah di tempat di mana mereka ditemukan petugas sensus pada malam 'Hari Sensus'. Termasuk penduduk yang tidak bertempat tinggal tetap adalah tuna wisma, awak kapal berbendera Indonesia,</p> | <p>3. <i>The method of data collection in a population census involves interviewing respondents and conducting e-census. Enumeration of the population uses the concept of "usual residence", which is the concept of "places where people usually live". De jure was applied to the permanent residents, while de facto was applied to non-permanent residents. The permanent residents were enumerated in place where they normally live, the non- permanent residents were enumerated where they were found by the enumerators, on the night of 'Census Date'. The non permanent residents include homeless people</i></p> |

penghuni perahu/rumah apung, masyarakat terpencil/terasing, dan pengungsi. Bagi mereka yang mempunyai tempat tinggal tetap dan sedang bepergian ke luar wilayah lebih dari enam bulan, tidak dicacah di tempat tinggalnya, tetapi dicacah di tempat tujuannya. Untuk tahun yang tidak dilaksanakan sensus penduduk, data kependudukan diperoleh dari hasil proyeksi penduduk. Proyeksi penduduk merupakan suatu perhitungan ilmiah yang didasarkan pada asumsi dari komponen-komponen perubahan penduduk, yaitu kelahiran, kematian, dan migrasi. Proyeksi penduduk Indonesia 2010–2035 menggunakan data dasar penduduk hasil SP2010.

ship crew, boat people, remote area community, and internally displaced persons. Those who had permanent residence and had been travelling away from their home for six months or more were not enumerated in their permanent place, but in the place where they were during the census. For the periods where the population census is not conducted, population projection is done to estimate population during those years. The population projection is an estimate based on the demographic components, such as birth, death, and migration. Indonesia's 2010–2035 population projection used the 2010 Population Census as the base population

4. Penduduk Indonesia adalah semua orang yang berdomisili di wilayah teritorial Indonesia selama 6 bulan atau lebih dan atau mereka yang berdomisili kurang dari 6 bulan tetapi bertujuan menetap.
5. Laju pertumbuhan penduduk adalah angka yang menunjukkan persentase pertambahan penduduk dalam jangka waktu tertentu.
6. Kepadatan penduduk adalah rasio banyaknya penduduk per kilometer persegi.

4. *The population of Indonesia are all residents of the entire territory of Indonesia who have stayed for six months or longer, and those who intended to stay more than six months even though their length of stay is less than six months.*
5. *The growth rate of population is the number that show percentage of population growth within a specified period.*
6. *Population density is ratio of population per square kilometer.*

7. Rasio jenis kelamin adalah perbandingan antara penduduk laki-laki dan penduduk perempuan pada suatu wilayah dan waktu tertentu. Biasanya dinyatakan dengan banyaknya penduduk laki-laki untuk 100 penduduk perempuan.
 8. Distribusi penduduk adalah pola persebaran penduduk di suatu wilayah, baik berdasarkan batas-batas geografis maupun berdasarkan batas-batas administrasi pemerintahan.
 9. Komposisi penduduk adalah pola persebaran penduduk menurut karakteristiknya, contoh: penduduk menurut kelompok umur, penduduk menurut jenis kelamin
 10. Penduduk usia kerja adalah penduduk yang berumur 15 tahun ke atas.
 11. Angkatan kerja adalah penduduk usia kerja (15 tahun ke atas) yang bekerja, punya pekerjaan namun sementara tidak bekerja, dan pengangguran.
 12. Bekerja adalah kegiatan ekonomi yang dilakukan oleh seseorang dengan maksud memperoleh atau membantu memperoleh pendapatan atau keuntungan dan lamanya bekerja paling sedikit 1
7. *Sex ratio is the ratio of males population to females population in a given area and time, usually expressed as the number of males for every 100 females.*
 8. *Population distribution is the pattern of population distribution in an area, either by geographic boundaries or by government administrative boundaries.*
 9. *Population composition is the pattern of population distribution by its characteristics, example: population by age group, population by sex.*
 10. *Working age population is persons of 15 years and over.*
 11. *Labor force or economically active are persons of 15 years and over, who in the previous week were working, temporarily absent from work but having jobs, and unemployment.*
 12. *Working is economic activity conducted by a person and intended to earn income by doing work or helping to do work at least one hour continuously during the reference week (including unpaid*

jam secara terus menerus dalam seminggu yang lalu (termasuk pekerja keluarga tanpa upah yang membantu dalam suatu usaha/kegiatan ekonomi).

family worker/s for any economic activity).

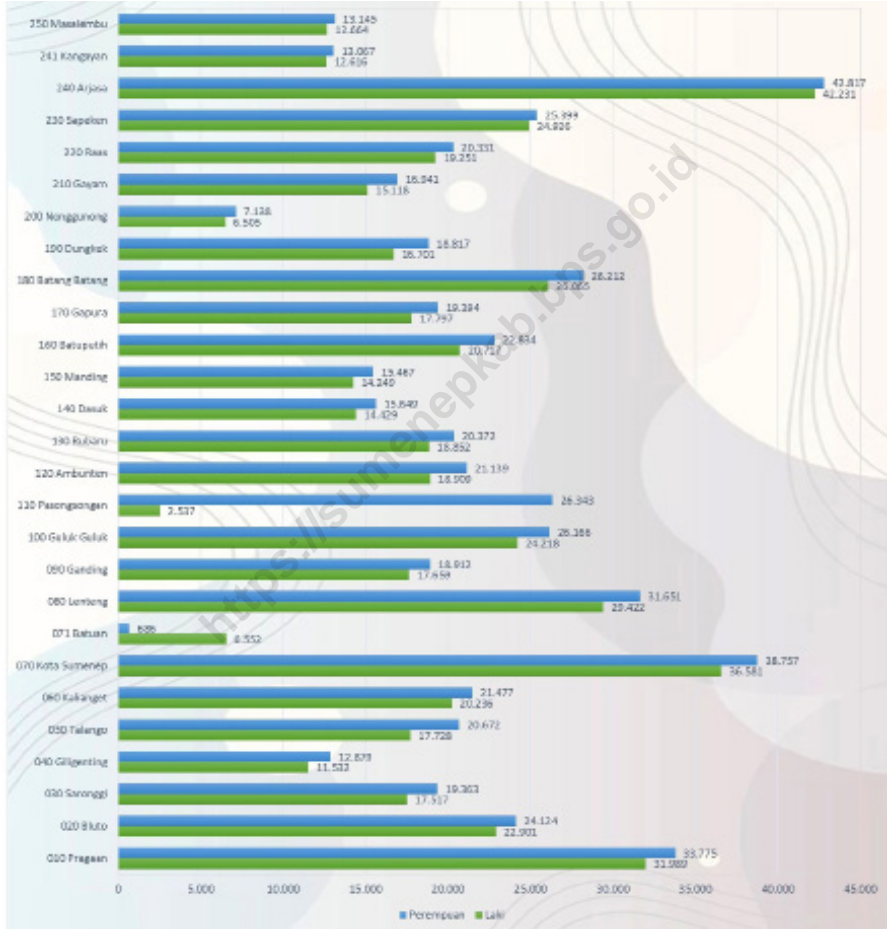
13. Jumlah jam kerja seluruhnya adalah jumlah jam kerja yang digunakan

13. *Total working hours is the total hours spent by an employee to work.*

<https://sumenepkab.bps.go.id>

Gambar 3.1
Figure

Jumlah Penduduk Menurut Hasil Sensus Penduduk 2022 di Kabupaten Sumenep, 2022
Total Population by Distric Population of Census Result in Sumenep Regency, 2022

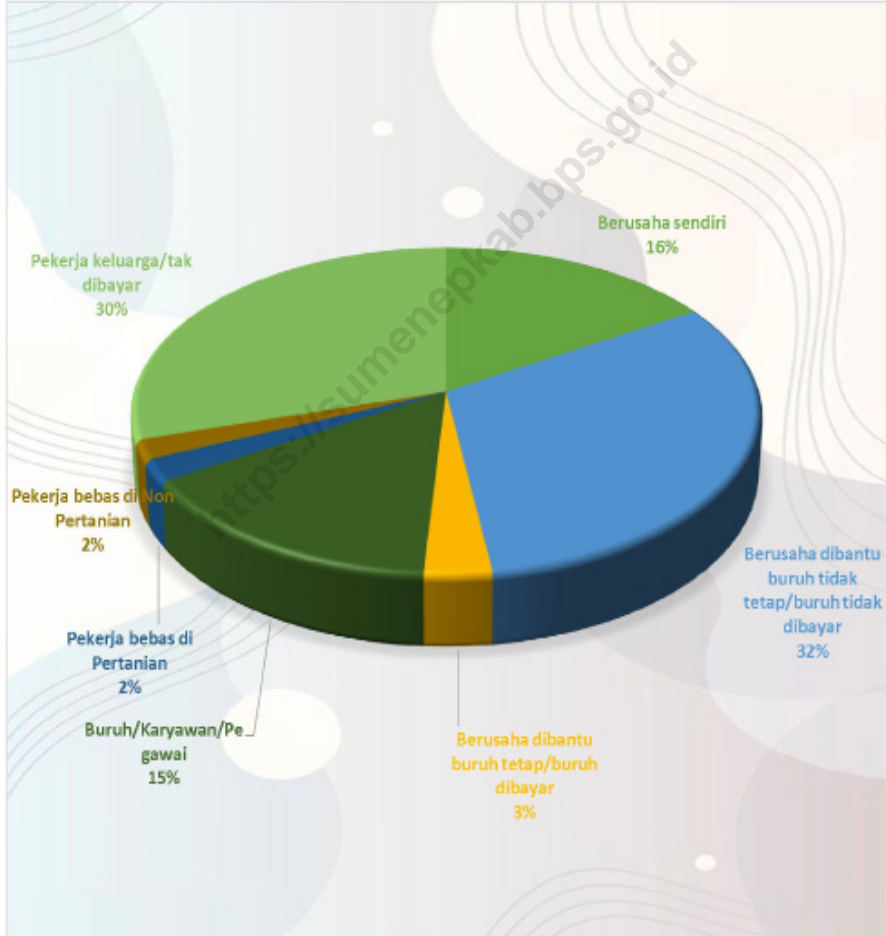


Sumber/Source: Hasil Perapihan Umur dari Data Administratif dan SP2021 (September)/The Result of Smoothing Single Year of Age from Administrative Data and the 2022 Population Census (September)

Gambar 3.2
Figure

Persentase Penduduk Berumur 15 Tahun Ke Atas yang Bekerja Selama Seminggu yang Lalu Menurut Status Pekerjaan Utama dan Jenis Kelamin di Kabupaten Sumenep, 2022

Percentage Population 15 Years of Age and Over who Worked During The Previous Week by Main Employment Status and Sex in Sumenep Regency, 2022



Sumber/Source: BPS, Survei Angkatan Kerja Nasional (Sakernas) Agustus/BPS-Statistics Indonesia, August National Labor Force Survey

3.1 PENDUDUK POPULATION

Tabel 3.1.1 Penduduk, Luas Wilayah, Distribusi Persentase Penduduk, Kepadatan Penduduk, Rasio Jenis Kelamin Penduduk Menurut Kecamatan di Kabupaten Sumenep, 2022

Kecamatan Subdistrict	Penduduk (Jiwa) Population (People)	Luas Wilayah
010 Pragaan	66,902	57.84
020 Bluto	48,819	51.25
030 Saronggi	38,317	67.71
040 Giligenting	24,318	30.32
050 Talango	38,955	50.27
060 Kalianget	42,640	30.19
070 Kota Sumenep	75,367	27.84
071 Batuan	13,427	27.1
080 Lenteng	62,013	71.41
090 Ganding	36,677	53.97
100 Guluk Guluk	49,966	59.57
110 Pasongsongan	51,625	119.03
120 Ambunten	40,812	50.54
130 Rubaru	40,179	84.46
140 Dasuk	30,891	64.5
150 Manding	30,196	68.88
160 Batuputih	44,649	112.31
170 Gapura	38,387	65.78
180 Batang Batang	55,402	80.36
190 Dungkek	36,272	63.35
200 Nonggunong	13,458	40.08
210 Gayam	31,809	88.4
220 Raas	31,886	38.9
230 Sapeken	54,397	201.89
240 Arjasa	85,483	241.99
241 Kangayan	26,862	204.68
250 Masalembu	26,194	40.85
Kabupaten Sumenep	1,135,903	2093.47

Lanjutan Tabel/Continued Table 3.1.1

Kecamatan Subdistrict	Persentase Penduduk Percentage of Total Population	Kepadatan Penduduk per km ² Population Density per sq.km
010 Pragaan	5.89	1,157
020 Bluto	4.30	953
030 Saronggi	3.37	566
040 Giligenting	2.14	802
050 Talango	3.43	775
060 Kalianget	3.75	1,412
070 Kota Sumenep	6.63	2,707
071 Batuan	1.18	495
080 Lenteng	5.46	868
090 Ganding	3.23	680
100 Guluk Guluk	4.40	839
110 Pasongsongan	4.54	434
120 Ambunten	3.59	808
130 Rubaru	3.54	476
140 Dasuk	2.72	479
150 Manding	2.66	438
160 Batuputih	3.93	398
170 Gapura	3.38	584
180 Batang Batang	4.88	689
190 Dungkek	3.19	573
200 Nonggunong	1.18	336
210 Gayam	2.80	360
220 Raas	2.81	820
230 Sapeken	4.79	269
240 Arjasa	7.53	353
241 Kangayan	2.36	131
250 Masalembu	2.31	641
Kabupaten Sumenep	100	543

Lanjutan Tabel/*Continued Table* 3.1.1

Kecamatan <i>Subdistrict</i>	Rasio Jenis Kelamin <i>Population Sex Ratio</i>
010 Pragaan	94.04
020 Bluto	95.32
030 Saronggi	91.46
040 Giligenting	89.41
050 Talango	87.10
060 Kalianget	94.82
070 Kota Sumenep	94.49
071 Batuan	93.86
080 Lenteng	93.06
090 Ganding	92.76
100 Guluk Guluk	93.13
110 Pasongsongan	97.49
120 Ambuntan	89.22
130 Rubaru	92.58
140 Dasuk	93.50
150 Manding	92.96
160 Batuputih	91.31
170 Gapura	91.92
180 Batang Batang	92.27
190 Dungkek	88.76
200 Nonggunong	90.11
210 Gayam	88.73
220 Raas	92.25
230 Sapeken	98.54
240 Arjasa	97.44
241 Kangayan	96.95
250 Masalembu	97.02
Kabupaten Sumenep	93.37

Sumber/*Source*: Dinas Kependudukan dan Pencatatan Sipil

Tabel
Table 3.1.2**Jumlah Penduduk Menurut Kelompok Umur dan Jenis Kelamin di Kabupaten Sumenep, 2022**
Population by Age Groups and Sex in Sumenep Regency, 2022

Kelompok Umur Age Groups	Jenis Kelamin/Gender		
	Laki-Laki Male	Perempuan Female	Jumlah Total
(1)	(2)	(3)	(4)
0–4	38,156	36,547	74,703
5–9	40,243	38,090	78,333
10–14	39,826	37,575	77,401
15–19	39,803	38,315	78,118
20–24	41,916	41,335	83,251
25–29	38,623	39,905	78,528
30–34	36,691	39,011	75,702
35–39	39,559	43,372	82,931
40–44	41,746	46,685	88,431
45–49	42,379	45,194	87,573
50–54	41,390	44,513	85,903
55–59	32,221	38,112	70,333
60–64	28,761	33,802	62,563
65–69	19,588	23,555	43,143
70–74	14,015	17,957	31,972
75+	13,554	23,464	37,018
Kabupaten Sumenep	548,471	587,432	1,135,903

Sumber/Source: Dinas Kependudukan dan Pencatatan Sipil

Tabel
Table 3.1.3

Jumlah Penduduk Menurut Jenis Kelamin dan Kecamatan di Kabupaten Sumenep, 2022
Number of Population by Sex in Sumenep Regency, 2022

Kecamatan Subdistrict	Jenis Kelamin / Gender		
	Laki-Laki / Male	Perempuan / Female	Jumlah / Total
(1)	(2)	(3)	(4)
010 Pragaan	32,423	34,479	66,902
020 Bluto	23,824	24,995	48,819
030 Saronggi	18,304	20,013	38,317
040 Giligenting	11,479	12,839	24,318
050 Talango	18,135	20,820	38,955
060 Kalianget	20,753	21,887	42,640
070 Kota Sumenep	36,616	38,751	75,367
071 Batuan	6,501	6,926	13,427
080 Lenteng	29,892	32,121	62,013
090 Ganding	17,650	19,027	36,677
100 Guluk Guluk	24,094	25,872	49,966
110 Pasongsongan	25,485	26,140	51,625
120 Ambunten	19,244	21,568	40,812
130 Rubaru	19,316	20,863	40,179
140 Dasuk	14,927	15,964	30,891
150 Manding	14,547	15,649	30,196
160 Batuputih	21,311	23,338	44,649
170 Gapura	18,385	20,002	38,387
180 Batang Batang	26,587	28,815	55,402
190 Dungkek	17,056	19,216	36,272
200 Nonggunong	6,379	7,079	13,458
210 Gayam	14,955	16,854	31,809
220 Raas	15,300	16,586	31,886
230 Sapeken	26,998	27,399	54,397
240 Arjasa	42,188	43,295	85,483
241 Kangayan	13,223	13,639	26,862
250 Masalembu	12,899	13,295	26,194
Kabupaten Sumenep	548,471	587,432	1,135,903

Sumber/Source: Dinas Kependudukan dan Pencatatan Sipil

3.2 KETENAGAKERJAAN EMPLOYMENT

Tabel 3.2.1 Jumlah Penduduk Berumur 15 Tahun Keatas Menurut Jenis Kegiatan Selama Seminggu yang Lalu dan Jenis Kelamin di Kabupaten Sumenep, 2022
Population Aged 15 Years and Over by Type of Activity During The Previous Week and Sex in Sumenep Regency, 2022

Kegiatan Utama <i>Main Activity</i>	Jenis Kelamin/Sex		
	Laki-Laki <i>Male</i>	Perempuan <i>Female</i>	Jumlah <i>Total</i>
(1)	(2)	(3)	(4)
Angkatan Kerja <i>Economically Active</i>	363,391	310,983	674,374
Bekerja/ <i>Working</i>	356,484	308,737	665,221
Pengangguran Terbuka <i>Unemployment</i>	6,907	2,246	9,153
Bukan Angkatan Kerja <i>Economically Inactive</i>	571,89	166,159	223,348
Jumlah/Total	420,580	477,142	897,722

Catatan/Note:

Sumber/Source: BPS, Survei Angkatan Kerja Nasional (Sakernas) Agustus/BPS-Statistics Indonesia, August National Labor Force Survey

Tabel
Table 3.2.2

Penduduk Berumur 15 Tahun ke Atas Menurut Pendidikan Tertinggi yang Ditamatkan dan Jenis Kegiatan Selama Seminggu yang Lalu di Kabupaten Sumenep, 2022
Population 15 Years of Age and Over by Educational Attainment and Type of Activity During the Previous Week in Sumenep Regency, 2022

Pendidikan Tertinggi yang Ditamatkan ¹ <i>Educational Attainment¹</i>	Angkatan Kerja/Economically Active		
	Bekerja <i>Working</i>	Pengangguran ² <i>Unemployment²</i>	Jumlah Angkatan Kerja <i>Total of Economically Active</i>
	(1)	(2)	(3)
1 (= < SD)	416,434	1,731	418,165
2 (SMP)	88,607	364	88,971
3 (SMA Umum)	109,522	5,045	114,567
4 (SMA Kejuruan)	6,870	714	7,584
5 (Diploma I/II/III)	3,084	0	3,084
6 (Universitas)	40,704	1,299	42,003
Jumlah/Total	665,221	9,153	674,374

Catatan/Note:

Sumber/Source: BPS, Survei Angkatan Kerja Nasional (Sakernas) Agustus/BPS-Statistics Indonesia, August National Labor Force Survey

Tabel
Table 3.2.3

Penduduk Berumur 15 Tahun Ke Atas yang Bekerja Selama Seminggu yang Lalu Menurut Status Pekerjaan Utama dan Jenis Kelamin di Kabupaten Sumenep, 2022
Population 15 Years of Age and Over who Worked During The Previous Week by Main Employment Status and Sex in Sumenep Regency, 2022

Status Pekerjaan Utama Main Employment Status	Laki-Laki Male	Perempuan Female	Jumlah Total
(1)	(2)	(3)	(4)
Berusaha sendiri <i>Own account worker</i>	87,800	62,485	150,285
Berusaha dibantu buruh tidak tetap/buruh tidak dibayar <i>Employer assisted by temporary worker/unpaid worker</i>	134,109	50,969	185,078
Berusaha dibantu buruh tetap/buruh dibayar <i>Employer assisted by permanent worker/paid worker</i>	6,462	2,355	8,817
Buruh/Karyawan/Pegawai/Employee	86,052	31,482	117,534
Pekerja bebas	13,511	3,956	17,467
Pekerja keluarga/tak dibayar <i>Family worker/unpaid worker</i>	28,550	157,490	186,040
Jumlah/Total	356,484	308,737	665,221

Catatan/Note: ...

Sumber/Source: BPS, Survei Angkatan Kerja Nasional (Sakernas) Agustus/BPS-Statistics Indonesia, August National Labor Force Survey

Tabel
Table 3.2.4

Penduduk Berumur 15 Tahun Ke Atas yang Bekerja Selama Seminggu yang Lalu Menurut Lapangan Pekerjaan Utama dan Jenis Kelamin di Kabupaten Sumenep, 2022
Population 15 Years of age and Over Who Worked during The Previous Week by Main Occupation and Sex in Sumenep Regency, 2022

Status Pekerjaan Utama <i>Main Employment Status</i>	Laki-Laki <i>Male</i>	Perempuan <i>Female</i>	Jumlah <i>Total</i>
(1)	(2)	(3)	(4)
Pertanian	177,451	168,517	345,968
Manufaktur	62,401	27,866	90,267
Jasa	116,632	112,354	228,986
Jumlah/Total	356,484	308,737	665,221

Catatan/Note: ...

Sumber/Source: BPS, Survei Angkatan Kerja Nasional (Sakernas) Agustus/BPS-Statistics Indonesia, August National Labor Force Survey

Tabel
Table 3.2.5

Tingkat Pengangguran Terbuka (TPT) dan Tingkat Partisipasi Angkatan Kerja (TPAK) di Kabupaten Sumenep, 2020–2022
Open Unemployment Rate (TPT) and Labor Force Participation Rate (TPAK) in Sumenep Regency, 2019–2022

Tahun	TPT	TPAK
(1)	(2)	(3)
2020	2,84	75,02
2021	2,31	75,03
2022	1,36	75,12

Sumber : Diolah dari data Survei Angkatan Kerja Nasional (Sakernas) 2020 – 2022, penghitungan dengan menggunakan penimbang hasil Proyeksi Supas 2015

Tabel
Table 3.2.6

Banyaknya Tenaga Kerja yang Terdaftar di Kabupaten Sumenep, 2022
Number Number of Manpower by Attainment Monthly in The Sumenep Regency, 2022

3.2.6

Bulan Month	Pencari Kerja Terdaftar			Penempatan		
	Laki-Laki Male	Perempuan Female	Jumlah Total	Laki-Laki Male	Perempuan Female	Jumlah Total
(1)	(2)	(3)	(4)	(5)	(6)	(7)
1. Januari/January	9	2	11	8	2	10
2. Februari/February	12	19	31	16	8	24
3. Maret/March	14	13	27	21	5	26
4. April/April	36	31	67	36	18	54
5. Mei/May	44	63	107	23	16	39
6. Juni/June	59	49	108	55	38	93
7. Juli/July	96	57	153	53	51	104
8. Agustus/August	135	64	199	66	32	98
9. September/September	167	167	334	48	27	75
10. Oktober/October	47	14	61	65	31	96
11. November/November	352	343	695	57	58	115
12. Desember/December	94	49	143	59	35	94
Jumlah/Total	1,065	871	1,936	507	321	828

Sumber : Dinas Penanaman Modal Pelayanan Terpadu Satu Pindu dan Tenaga Kerja

Source :

Tabel
Table 3.2.7**Persentase Angkatan Kerja dan Kesempatan Kerja Menurut Tingkat Pendidikan di Kabupaten Sumenep, 2022**
Number of Manpower, Labour Force and Requested Job by Educatinal Attainment in Sumenep Regency, 2022

Tingkat Pendidikan Educational Attainment	Angkatan Kerja Labour Force	Kesempatan Kerja Job Requested
(1)	(2)	(3)
Tidak Tamat SD	-	
Sekolah Dasar	416,434	
SLTP	83,607	
SLTA	86,892	
Sarjana Muda	3,684	
Sarjana	40,704	

Sumber : Dinas Penanaman Modal Pelayanan Terpadu Satu Pindu dan Tenaga Kerja
Source :

Tabel
Table 3.2.8

Angkatan Kerja, Kesempatan Kerja dan Pencari Kerja Menurut Kecamatan di Kabupaten Sumenep, 2022
Labor Force, Job Opportunities and Job Seekers by District in Sumenep Regency, 2022

Kecamatan Subdistrict	Angkatan kerja	Kesempatan Kerja	Pengangguran	Pencari Kerja
(1)	(2)	(3)	(4)	(5)
010 Pragaan				33
020 Bluto				53
030 Saronggi				75
040 Giligenting				6
050 Talango				17
060 Kalianget				468
070 Kota Sumenep				429
071 Batuan				46
080 Lenteng				71
090 Ganding				23
100 Guluk Guluk				61
110 Pasongsongan				60
120 Ambunten				47
130 Rubaru				39
140 Dasuk				25
150 Manding				42
160 Batuputih				19
170 Gapura				102
180 Batang Batang				61
190 Dungkek				13
200 Nonggunong				1
210 Gayam				2
220 Raas				
230 Sapeken				14
240 Arjasa				140
241 Kangayan				22
250 Masalembu				2
Kabupaten Sumenep	674,374	426,311	9,153	1,871

Sumber : Dinas Penanaman Modal Pelayanan Terpadu Satu Pindu dan Tenaga Kerja

Source :

Tabel
Table 3.2.9**Jumlah Tenaga Kerja yang Terdaftar Menurut Jenis Kelamin di Kabupaten Sumenep, 2022**
Number of Registered Workers by Sex in Sumenep Regency, 2022

Kategori Perusahaan	Jumlah Perusahaan	Jenis Kelamin		Jumlah
		Laki-Laki	Perempuan	
(1)	(2)	(3)	(4)	(5)
Besar	938			
Sedang	8			
Kecil	43			
Jumlah	989	1151	1634	

Sumber : Dinas Penanaman Modal Pelayanan Terpadu Satu Pindu dan Tenaga Kerja

Source :

Tabel 3.2.10 **Kebutuhan Hidup Minimum dan Upah Minimum di Kabupaten Sumenep, 2013–2022**
Minimum Life Cost and Minimum Wage in Sumenep Regency, 2012-2022

Tahun	Kebutuhan Hidup Minimum <i>Minimum Life Cost</i>	Upah Minimum kabupaten <i>Minimum Regency Wage</i>
(1)	(2)	
2013	965,000	965,000
2014	1,088,392	1,090,000
2015	1,121,520	1,253,500
2016	-	1,398,000
2017	-	1,513,335
2018	-	1,645,146.48
2019	-	1,801,406
2020	-	1,954,105.75
2021	-	1,954,705
2022	-	1,978,927

Sumber : Dinas Penanaman Modal Pelayanan Terpadu Satu Pindu dan Tenaga Kerja
 Source :

SOSIAL DAN KESEJAHTERAAN

BAB/CHAPTER

04

Social and Welfare



Sekolah Dasar : 657
Madrasah Ibtidaiyah : 645



Sekolah Menengah Pertama : 202
Madrasah Tsanawiyah : 364



Sekolah Menengah Atas : 83
Madrasah Aliyah : 190



Sekolah Menengah Kejuruan :
72

Persentase Penduduk Miskin 2012 - 2022 (%)



PENJELASAN TEKNIS**TECHNICAL NOTES**

- | | |
|--|--|
| <p>1. Tidak/belum pernah sekolah adalah mereka yang tidak pernah atau belum pernah terdaftar dan tidak pernah atau belum pernah aktif mengikuti pendidikan di suatu jenjang pendidikan formal. Termasuk juga yang tamat/belum tamat taman kanak-kanak tetapi tidak melanjutkan ke sekolah dasar.</p> | <p>1. <i>Not/never attending school is someone who has never attended or never been registered in a formal education, such as primary, secondary, and tertiary education. Those who just completed kindergarten are considered as never.</i></p> |
| <p>2. Masih bersekolah adalah mereka yang terdaftar dan aktif mengikuti pendidikan formal dan nonformal (Paket A, B, atau C), baik pendidikan dasar, menengah maupun pendidikan tinggi. Bagi mahasiswa yang sedang cuti dianggap masih bersekolah.</p> | <p>2. <i>Attending school is someone who is currently attending primary, secondary, or tertiary education, including package A, package B, or package C. College student who postpones his/her study is considered as attending school.</i></p> |
| <p>3. Tidak bersekolah lagi adalah mereka yang pernah terdaftar dan aktif mengikuti pendidikan di suatu jenjang pendidikan formal dan nonformal (Paket A, B, atau C), tetapi pada saat pencacahan tidak lagi terdaftar dan tidak aktif mengikuti pendidikan.</p> | <p>3. <i>Not attending school anymore is someone who had enrolled and participated in formal and non formal education in the past including package A, package B, or package C, but currently does not attend school.</i></p> |
| <p>4. Tamat sekolah adalah menyelesaikan pelajaran yang ditandai dengan lulus ujian akhir pada kelas atau tingkat terakhir suatu jenjang pendidikan di sekolah negeri maupun swasta dengan mendapatkan tanda tamat belajar/ijazah. Seseorang yang belum mengikuti pelajaran</p> | <p>4. <i>Completed particular level of education is someone who has completed particular level of education in private or public school and accepting graduation certificate. Someone who has never attended the highest grade but passed the final exam is considered as completed particular</i></p> |

pada kelas tertinggi tetapi telah mengikuti ujian akhir dan lulus dianggap tamat sekolah.

5. Dapat membaca dan menulis artinya dapat membaca dan menulis kata-kata/kalimat sederhana dengan suatu aksara tertentu.
6. Jalur Pendidikan di Indonesia terdiri atas 1) pendidikan formal, 2) pendidikan nonformal, dan 3) pendidikan informal yang ketiganya dapat saling melengkapi dan memperkaya (Undang-Undang No.20 Tahun 2013 tentang Sistem Pendidikan Nasional).
7. Jenjang Pendidikan Formal terdiri atas pendidikan dasar, pendidikan menengah, dan pendidikan tinggi. Jenis pendidikan yang diajarkan mencakup pendidikan umum, kejuruan, akademik, profesi, vokasi, keagamaan, dan khusus
8. Rumah Sakit adalah tempat pemeriksaan dan perawatan kesehatan, biasanya berada di bawah pengawasan dokter/tenaga medis, yang melayani penderita yang sakit untuk berobat rawat jalan atau rawat inap.

level of education.

5. *Able to read and write is the ability to read and write at least a simple sentence in any letter of alphabets.*
6. *The Education System in Indonesia consists of 1) a formal education, 2) non-formal education, and 3) informal education that all three can be complementary and enriching (Law No. 20 Year 2013 about The National Education System).*
7. *The Formal Education Level consists of primary education, secondary education, and high education. The kind of education that taught consists of general education, vocational, academic, professional, religious, and specific education.*
8. *Hospital is a place for health check, usually controlled/supervised by doctors/medical personnel to serve the ill patients to get outpatient or inpatient treatment services.*

9. Rumah Sakit Bersalin adalah rumah sakit khusus untuk persalinan, dilengkapi pelayanan spesialis pemeriksaan kehamilan, persalinan, rawat inap dan rawat jalan ibu dan anak yang berada di bawah pengawasan dokter spesialis kandungan.
 10. Rumah Bersalin adalah sarana pelayanan kesehatan dengan izin sebagai rumah bersalin, dilengkapi pelayanan pemeriksaan kehamilan, persalinan serta pemeriksaan ibu dan anak yang berada di bawah pengawasan bidan senior.
 11. Poliklinik adalah sarana kesehatan yang dipakai untuk pelayanan berobat jalan, biasanya berada di bawah pengawasan dokter/ tenaga medis.
 12. Puskesmas (Pusat Kesehatan Masyarakat) adalah unit pelaksana teknis dinas kesehatan kabupaten/ kota yang mempunyai fungsi utama sebagai penyelenggara pelayanan kesehatan tingkat pertama. Wilayah kerja puskesmas maksimal adalah satu kecamatan dan untuk dapat menjangkau wilayah kerjanya, puskesmas mempunyai jaringan pelayanan yang meliputi unit Puskesmas Pembantu (Pustu), unit Puskesmas Keliling (Puskel), dan unit bidan desa/komunitas
9. *Maternity Hospital is a specialized hospital for childbirth, has specialist inspection service to pregnancy, childbirth, hospitalization and outpatient for mothers and children that is under the supervision of an obstetrician.*
 10. *Maternity House is health care facility with a license as a maternity house, equipped with prenatal care, childbirth and examination of mothers and children which is under the supervision of a senior midwife.*
 11. *Polyclinic is a health facility in which to get outpatient services, usually under the control of doctor/ medical personnel*
 12. *Public Health Center is technical implementation unit of regency health department that have the primary function as a first-level health care providers. The working area standard of public health center is one district and to reach their working areas, public health centers have a service network covering subsidiary of public health center, mobile public health center units, and midwife units (Regulation of the Minister of Health of Indonesia Number 75 Year 2014 about Public Health Center).*

(Peraturan Menteri Kesehatan RI No. 75 Tahun 2014 Tentang Pusat Kesehatan Masyarakat).

13. Apotek adalah suatu tempat tertentu yang digunakan untuk melakukan pekerjaan kefarmasian, dan penyaluran/ penjualan obat atau bahan farmasi dan perbekalan kesehatan lainnya kepada masyarakat yang dikelola oleh tenaga apoteker (Peraturan Menteri Kesehatan RI No. 1332 Tahun 2002 Tentang Perubahan Atas Peraturan Menteri Kesehatan RI No. 922/MENKES/PER/X/1993 Tentang Ketentuan dan Tata Cara Pemberian Izin Apotek).
 14. Imunisasi adalah memasukkan kuman atau racun penyakit tertentu yang sudah dilemahkan (vaksin) ke dalam tubuh dengan cara disuntik atau diminum (diteteskan dalam mulut) dengan maksud agar terjadi kekebalan tubuh terhadap penyakit tersebut.
 15. Keluhan kesehatan adalah keadaan seseorang yang mengalami gangguan kesehatan atau kejiwaan, baik karena penyakit akut, penyakit kronis, kecelakaan, kriminal, atau hal lain.
13. *Pharmacy is a specific place that is used for pharmaceutical jobs, and distribution/sale of drugs/ pharmaceuticals and other medical supplies to people that are administered by trained pharmacist (Regulation of the Minister of Health of Indonesia Number 1332 Year 2002 about the Changes of Regulation of the Minister of Health of Indonesia Number 922/MENKES/PER/X/1993 about Pro-vision and Procedures for Administration of Licensed Pharmacies).*
 14. *Immunization is putting enervated microbe of a certain disease into human body by injection or drinking (dropping into mouth) to make the body immune to that disease.*
 15. *Health complaint is a condition where a person has health or mental problems because of acute illness, chronically illness, accident, crimes, or others.*

16. Mengobati sendiri adalah upaya oleh anggota rumah tangga/keluarga dengan melakukan pengobatan sendiri tanpa datang ke tempat fasilitas kesehatan atau memanggil dokter/petugas kesehatan ke rumahnya (misal minum obat modern, jamu, kerokan, kompres, kop, pijat) agar sembuh atau menjadi lebih ringan keluhan kesehatannya.
 17. Bencana Alam adalah peristiwa atau serangkaian peristiwa yang mengancam dan mengganggu kehidupan/penghidupan masyarakat yang disebabkan oleh faktor alam antara lain berupa gempa bumi, tsunami, gunung meletus, banjir, kekeringan, angin topan, dan tanah longsor sehingga mengakibatkan kerugian materi maupun non-materi.
 18. Korban meninggal adalah orang yang dilaporkan tewas atau meninggal dunia akibat bencana.
 19. Korban hilang adalah orang yang dilaporkan hilang atau tidak ditemukan atau tidak diketahui keberadaannya setelah terjadi bencana.
 20. Korban luka/sakit adalah orang yang mengalami luka-luka atau sakit, dalam keadaan luka ringan, luka sedang maupun luka parah/berat, baik yang berobat jalan maupun rawat inap.
16. *Self treatment is an effort of household members/family to have a health treatment by themselves without visiting health facilities or a doctor/health personnel (for instance, by taking modern medicine, herb medicine, chief with a coin, compress, cupping suction, massage) in order to recover from illness or reduce the health complaint.*
 17. *Natural Disaster is an event or series of events that threaten and disrupt the lives and livelihoods caused by natural factors such as: earthquake, tsunami, volcanic eruption, flood, flash flood, drought, typhoon/cyclone, and landslide so it can lead to result in loss of material and non-material.*
 18. *Fatality is a person reported killed or death in the wake of a disaster.*
 19. *Missing person is a person reported missing or who cannot be located or who cannot be accounted for in the wake of a disaster.*
 20. *Casualty is a person suffering injury or illness, in a state of light injury, moderate injury, or heavy injury, which in undergoing treatment as either an outpatient or inpatient*

Gambar 4.1
Figure

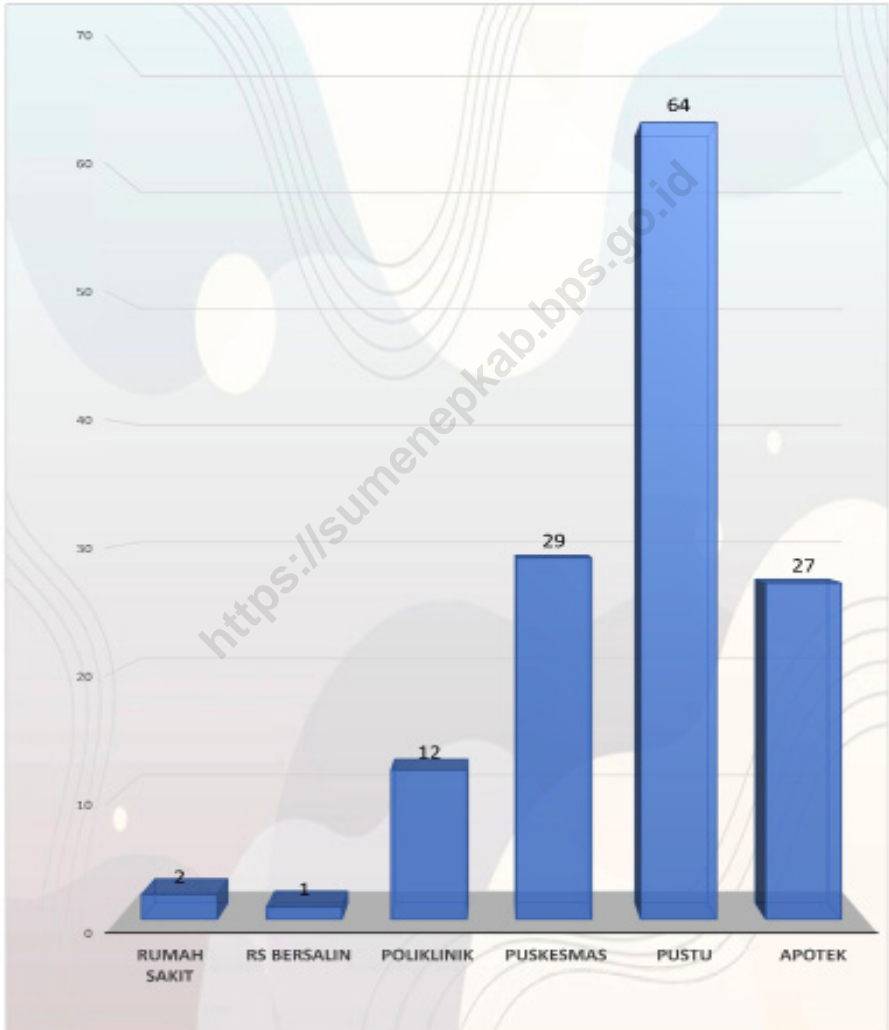
Jumlah Sekolah dibawah Kementerian Pendidikan dan Kebudayaan dan Kementerian Agama di Kabupaten Sumenep, 2022
Number of Schools under the Ministry of Education and Culture and the Ministry of Religion in Sumenep Regency, 2022



Sumber/Source: Kementerian Pendidikan dan Kebudayaan dan Kementerian Agama Data Semester Ganjil/The Ministry of Education and Culture and Ministry of Religious Affairs Odd Semester Data

Gambar 4.2
Figure

Jumlah Sarana Kesehatan di Kabupaten Sumenep, 2022
Number of Health Facilities in Sumenep Regency, 2022



Sumber/Source: BPS, Pendataan Potensi Desa (Podes)/BPS-Statistics Indonesia, Village Potential Data Collecting

4.1 PENDIDIKAN EDUCATION

Tabel 4.1.1 **Jumlah Sekolah, Guru, dan Murid Taman Kanak-Kanak (TK) di Bawah Kementerian Pendidikan dan Kebudayaan Menurut Kecamatan di Kabupaten Sumenep, 2021/2022 dan 2022/2023**

Kecamatan Subdistrict	Sekolah/Schools					
	Negeri/Public		Swasta/Private		Jumlah/Total	
	2021/2022	2022/2023	2021/2022	2022/2023	2021/2022	2022/2023
(1)	(2)	(3)	(4)	(5)	(6)	(7)
010 Pragaan	1		14		15	
020 Bluto	-		38		38	
030 Saronggi	-		25		25	
040 Giligenting	-		4		4	
050 Talango	-		22		22	
060 Kalianget	-		17		17	
070 Kota Sumenep	1		46		47	
071 Batuan	-		11		11	
080 Lenteng	-		24		24	
090 Ganding	-		10		10	
100 Guluk Guluk	-		21		21	
110 Pasongsongan	-		14		14	
120 Ambunten	-		22		22	
130 Rubaru	-		21		21	
140 Dasuk	-		17		17	
150 Manding	-		12		12	
160 Batuputih	-		7		7	
170 Gapura	-		19		19	
180 Batang Batang	-		25		25	
190 Dungkek	-		9		9	
200 Nonggunong	-		9		9	
210 Gayam	-		21		21	
220 Raas	-		8		8	
230 Sapeken	-		14		14	
240 Arjasa	-		23		23	
241 Kangayan	-		4		4	
250 Masalembu	-		18		18	
Kabupaten Sumenep	2		475		477	

Lanjutan Tabel/*Continued Table 4.1.1*

Kecamatan Subdistrict	Guru ¹ /Teachers ¹					
	Negeri/Public		Swasta/Private		Jumlah/Total	
	2021/2022	2022/2023	2021/2022	2022/2023	2021/2022	2022/2023
(1)	(8)	(9)	(10)	(11)	(12)	(13)
010 Pragaan	3		65		68	
020 Bluto	-		144		144	
030 Saronggi	-		82		82	
040 Giligenting	-		9		9	
050 Talango	-		71		71	
060 Kalianget	-		77		77	
070 Kota Sumenep	10		220		230	
071 Batuan	-		38		38	
080 Lenteng	-		108		108	
090 Ganding	-		50		50	
100 Guluk Guluk	-		75		75	
110 Pasongsongan	-		43		43	
120 Ambunten	-		93		93	
130 Rubaru	-		67		67	
140 Dasuk	-		59		59	
150 Manding	-		41		41	
160 Batuputih	-		25		25	
170 Gapura	-		76		76	
180 Batang Batang	-		106		106	
190 Dungek	-		38		38	
200 Nonggunong	-		35		35	
210 Gayam	-		83		83	
220 Raas	-		29		29	
230 Sapeken	-		58		58	
240 Arjasa	-		100		100	
241 Kangayan	-		16		16	
250 Masalembu	-		55		55	
Kabupaten Sumenep	13		1 863		1 876	

Lanjutan Tabel/Continued Table 4.1.1

Kecamatan Subdistrict	Murid/Students					
	Negeri/Public		Swasta/Private		Jumlah/Total	
	2021/2022	2022/2023	2021/2022	2022/2023	2021/2022	2022/2023
(1)	(14)	(15)	(16)	(17)	(18)	(19)
010 Pragaan	18		461		479	
020 Bluto	-		903		903	
030 Saronggi	-		618		618	
040 Giligenting	-		111		111	
050 Talango	-		628		628	
060 Kalianget	-		659		659	
070 Kota Sumenep	91		2 204		2 295	
071 Batuan	-		283		283	
080 Lenteng	-		594		594	
090 Ganding	-		273		273	
100 Guluk Guluk	-		568		568	
110 Pasongsongan	-		276		276	
120 Ambunten	-		817		817	
130 Rubaru	-		470		470	
140 Dasuk	-		339		339	
150 Manding	-		328		328	
160 Batuputih	-		201		201	
170 Gapura	-		590		590	
180 Batang Batang	-		676		676	
190 Dungkek	-		384		384	
200 Nonggunong	-		254		254	
210 Gayam	-		571		571	
220 Raas	-		199		199	
230 Sapeken	-		617		617	
240 Arjasa	-		1 110		1 110	
241 Kangayan	-		103		103	
250 Masalembu	-		506		506	
Kabupaten Sumenep	109		14 743		14 852	

Catatan/Note: ¹ Jumlah guru termasuk kepala sekolah dan guru/The total of teachers including headmaster and teacher

Sumber/Source: Kementerian Pendidikan dan Kebudayaan, Data Semester Ganjil/Ministry of Educations and Culture, Odd Semester Data

Tabel
Table 4.1.2

**Jumlah Sekolah, Guru, dan Murid Raudatul Athfal (RA)
di Bawah Kementerian Agama Menurut Kecamatan di
Kabupaten Sumenep, 2021/2022 dan 2022/2023**

Kecamatan Subdistrict (1)	Sekolah/Schools		Guru/Teachers		Murid/Pupils	
	2021/2022 (2)	2022/2023 (3)	2021/2022 (4)	2022/2023 (5)	2021/2022 (6)	2022/2023 (7)
010 Pragaan	52	53	307	293	2 147	2 575
020 Bluto	23	23	128	114	700	800
030 Saronggi	5	5	29	29	167	244
040 Giligenting	10	10	77	73	277	355
050 Talango	9	10	35	38	237	311
060 Kalianget	5	5	29	30	280	320
070 Kota Sumenep	6	6	35	35	351	323
071 Batuan	-	-	-	-	-	-
080 Lenteng	47	47	218	201	1 065	1 201
090 Ganding	31	31	167	173	657	701
100 Guluk Guluk	34	34	177	209	983	1 096
110 Pasongsongan	40	43	208	196	905	1 053
120 Ambunten	6	6	36	36	141	157
130 Rubaru	22	22	112	120	676	717
140 Dasuk	6	6	27	20	195	213
150 Manding	9	10	39	36	214	255
160 Batuputih	30	30	133	128	777	805
170 Gapura	11	11	62	61	305	365
180 Batang Batang	14	14	80	80	487	528
190 Dungkek	9	9	46	45	232	233
200 Nonggunong	3	3	11	11	87	73
210 Gayam	3	4	14	18	63	84
220 Raas	23	24	73	84	633	854
230 Sapeken	50	50	170	169	1 676	1 639
240 Arjasa	43	44	121	177	1 520	1 916
241 Kangayan	21	21	86	84	815	795
250 Masalembu	11	11	41	41	338	354
Kabupaten Sumenep	523	532	2 461	2 501	15 928	17 967

Catatan/Note: ...

Sumber/SOURCE: Kementerian Agama, Data Semester Ganjil/Ministry of Religious Affairs, Odd Semester Data

Tabel 4.1.3 **Jumlah Sekolah, Guru, dan Murid Sekolah Dasar (SD) di Bawah Kementerian Pendidikan dan Kebudayaan Menurut Kecamatan di Kabupaten Sumenep, 2021/2022 dan 2022/2023**

Kecamatan Subdistrict	Sekolah/Schools					
	Negeri/Public		Swasta/Private		Jumlah/Total	
	2021/2022	2022/2023	2021/2022	2022/2023	2021/2022	2022/2023
(1)	(2)	(3)	(4)	(5)	(6)	(7)
010 Pragaan	16	16	5	5	21	21
020 Bluto	23	23	4	4	27	27
030 Saronggi	26	26	1	1	27	27
040 Giligenting	13	13	-	-	13	13
050 Talango	21	21	5	5	26	26
060 Kalianget	23	23	1	1	24	24
070 Kota Sumenep	31	31	6	6	37	37
071 Batuan	7	7	-	-	7	7
080 Lenteng	22	22	5	5	27	27
090 Ganding	14	14	2	2	16	16
100 Guluk Guluk	20	20	5	5	25	25
110 Pasongsongan	18	18	7	7	25	25
120 Ambunten	26	26	-	-	26	26
130 Rubaru	22	22	4	4	26	26
140 Dasuk	20	20	1	1	21	21
150 Manding	18	18	-	-	18	18
160 Batuputih	18	18	5	5	23	23
170 Gapura	16	16	5	5	21	21
180 Batang Batang	29	29	5	5	34	34
190 Dungkek	24	24	2	2	26	26
200 Nonggunong	13	13	-	-	13	13
210 Gayam	26	26	-	-	26	26
220 Raas	25	25	1	1	26	26
230 Sapeken	27	27	10	10	37	37
240 Arjasa	44	44	3	4	47	48
241 Kangayan	19	19	4	4	23	23
250 Masalembu	13	13	1	1	14	14
Kabupaten Sumenep	574	574	82	83	656	657

Lanjutan Tabel/Continued Table 4.1.3

Kecamatan Subdistrict	Guru ¹ /Teachers ¹					
	Negeri/Public		Swasta/Private		Jumlah/Total	
	2021/2022	2022/2023	2021/2022	2022/2023	2021/2022	2022/2023
(1)	(8)	(9)	(10)	(11)	(12)	(13)
010 Pragaan	144	155	43	42	187	197
020 Bluto	243	258	35	34	278	292
030 Saronggi	303	295	5	5	308	300
040 Giligenting	169	159	-	-	169	159
050 Talango	335	285	48	48	383	333
060 Kalianget	337	341	10	8	347	349
070 Kota Sumenep	484	477	124	113	608	590
071 Batuan	93	82	-	-	93	82
080 Lenteng	258	269	52	49	310	318
090 Ganding	132	142	16	15	148	157
100 Guluk Guluk	160	176	41	39	201	215
110 Pasongsongan	167	173	53	53	220	226
120 Ambunten	226	244	-	-	226	244
130 Rubaru	167	184	32	30	199	214
140 Dasuk	182	197	7	8	189	205
150 Manding	195	202	-	-	195	202
160 Batuputih	158	176	40	39	198	215
170 Gapura	187	193	50	51	237	244
180 Batang Batang	218	244	40	41	258	285
190 Dungkek	195	216	16	16	211	232
200 Nonggunong	86	93	-	-	86	93
210 Gayam	254	263	-	-	254	263
220 Raas	185	191	6	7	191	198
230 Sapeken	267	299	74	70	341	369
240 Arjasa	592	607	36	43	628	650
241 Kangayan	182	209	28	26	210	235
250 Masalembu	123	125	9	9	132	134
Kabupaten Sumenep	6 042	6 255	765	746	6 807	7 001

Lanjutan Tabel/Continued Table 4.1.3

Kecamatan Subdistrict	Murid/Students					
	Negeri/Public		Swasta/Private		Jumlah/Total	
	2021/2022	2022/2023	2021/2022	2022/2023	2021/2022	2022/2023
(1)	(14)	(15)	(16)	(17)	(18)	(19)
010 Pragaan	1 158	1 085	371	398	1 529	1 483
020 Bluto	1 717	1 679	161	163	1 878	1 842
030 Saronggi	1 991	1 965	14	14	2 005	1 979
040 Giligenting	1 078	1 094	-	-	1 078	1 094
050 Talango	1 764	1 754	306	292	2 070	2 046
060 Kalianget	2 975	2 956	59	57	3 034	3 013
070 Kota Sumenep	5 220	4 891	1 840	1 908	7 060	6 799
071 Batuan	556	553	-	-	556	553
080 Lenteng	1 591	1 556	288	284	1 879	1 840
090 Ganding	1 132	1 112	93	81	1 225	1 193
100 Guluk Guluk	1 530	1 519	315	323	1 845	1 842
110 Pasongsongan	1 641	1 524	379	343	2 020	1 867
120 Ambunten	2 185	2 142	-	-	2 185	2 142
130 Rubaru	1 024	1 012	205	211	1 229	1 223
140 Dasuk	1 573	1 539	50	50	1 623	1 589
150 Manding	1 810	1 785	-	-	1 810	1 785
160 Batuputih	1 199	1 177	223	240	1 422	1 417
170 Gapura	1 161	1 136	308	320	1 469	1 456
180 Batang Batang	2 087	2 051	353	366	2 440	2 417
190 Dungkek	1 379	1 370	89	86	1 468	1 456
200 Nonggunong	706	713	-	-	706	713
210 Gayam	1 714	1 698	-	-	1 714	1 698
220 Raas	1 428	1 395	48	45	1 476	1 440
230 Sapeken	3 761	3 673	829	794	4 590	4 467
240 Arjasa	5 444	5 441	263	279	5 707	5 720
241 Kangayan	1 160	1 147	287	292	1 447	1 439
250 Masalembu	879	792	98	104	977	896
Kabupaten Sumenep	49 863	48 759	6 579	6 650	56 442	55 409

Catatan/Note: ¹ Jumlah guru termasuk kepala sekolah dan guru/The total of teachers including headmaster and teacher

Sumber/Source: Kementerian Pendidikan dan Kebudayaan, Data Semester Ganjil/Ministry of Educations and Culture, Odd Semester Data

Tabel
Table 4.1.4**Jumlah Sekolah, Guru, dan Murid Madrasah Ibtidaiyah (MI) di Bawah Kementerian Agama Menurut Kecamatan Menurut Kecamatan di Kabupaten Sumenep, 2021/2022 dan 2022/2023**

Kecamatan Subdistrict	Sekolah/Schools					
	Negeri/Public		Swasta/Private		Jumlah/Total	
	2021/2022	2022/2023	2021/2022	2022/2023	2021/2022	2022/2023
(1)	(2)	(3)	(4)	(5)	(6)	(7)
010 Pragaan	-	-	55	55	55	55
020 Bluto	-	-	33	33	33	33
030 Saronggi	1	1	7	7	8	8
040 Giligenting	-	-	14	14	14	14
050 Talango	-	-	16	17	16	17
060 Kalianget	-	-	2	2	2	2
070 Kota Sumenep	2	2	2	2	4	4
071 Batuan	-	-	2	2	2	2
080 Lenteng	-	-	47	48	47	48
090 Ganding	-	-	34	34	34	34
100 Guluk Guluk	-	-	31	31	31	31
110 Pasongsongan	-	-	41	41	41	41
120 Ambunten	-	-	13	13	13	13
130 Rubaru	-	-	28	28	28	28
140 Dasuk	-	-	12	12	12	12
150 Manding	-	-	9	9	9	9
160 Batuputih	-	-	32	32	32	32
170 Gapura	-	-	14	14	14	14
180 Batang Batang	-	-	16	16	16	16
190 Dungkek	-	-	14	14	14	14
200 Nonggunong	-	-	4	4	4	4
210 Gayam	-	-	8	8	8	8
220 Raas	-	-	24	24	24	24
230 Sapeken	-	-	39	39	39	39
240 Arjasa	-	-	28	30	28	30
241 Kangayan	-	-	14	15	14	15
250 Masalembu	-	-	18	18	18	18
Kabupaten Sumenep	3	3	561	562	564	565

Lanjutan Tabel/Continued Table 4.1.4

Kecamatan Subdistrict	Guru ¹ /Teachers ¹					
	Negeri/Public		Swasta/Private		Jumlah/Total	
	2021/2022	2022/2023	2021/2022	2022/2023	2021/2022	2022/2023
(1)	(8)	(9)	(10)	(11)	(12)	(13)
010 Pragaan	-	-	727	704	727	704
020 Bluto	-	-	444	410	444	410
030 Saronggi	15	18	101	87	116	105
040 Giligenting	-	-	170	169	170	169
050 Talango	-	-	173	172	173	172
060 Kalianget	-	-	24	27	24	27
070 Kota Sumenep	64	65	10	18	74	83
071 Batuan	-	-	20	20	20	20
080 Lenteng	-	-	561	471	561	471
090 Ganding	-	-	401	377	401	377
100 Guluk Guluk	-	-	340	343	340	343
110 Pasongsongan	-	-	480	440	480	440
120 Ambunten	-	-	177	162	177	162
130 Rubaru	-	-	346	314	346	314
140 Dasuk	-	-	134	114	134	114
150 Manding	-	-	112	106	112	106
160 Batuputih	-	-	388	332	388	332
170 Gapura	-	-	208	196	208	196
180 Batang Batang	-	-	212	195	212	195
190 Dungkek	-	-	186	177	186	177
200 Nonggunong	-	-	36	36	36	36
210 Gayam	-	-	72	64	72	64
220 Raas	-	-	263	250	263	250
230 Sapeken	-	-	427	413	427	413
240 Arjasa	-	-	286	304	286	304
241 Kangayan	-	-	127	135	127	135
250 Masalembu	-	-	194	186	194	186
Kabupaten Sumenep	79	83	6 642	6 222	6 721	6 305

Lanjutan Tabel/*Continued Table* 4.1.4

Kecamatan Subdistrict	Murid/Students					
	Negeri/Public		Swasta/Private		Jumlah/Total	
	2021/2022	2022/2023	2021/2022	2022/2023	2021/2022	2022/2023
(1)	(14)	(15)	(16)	(17)	(18)	(19)
010 Pragaan	-	-	5 510	5 902	5 510	5 902
020 Bluto	-	-	2 276	2 470	2 276	2 470
030 Saronggi	159	169	474	445	633	614
040 Giligenting	-	-	1 291	1 419	1 291	1 419
050 Talango	-	-	1 208	1 208	1 208	1 208
060 Kalianget	-	-	175	187	175	187
070 Kota Sumenep	878	989	10	15	888	1 004
071 Batuan	-	-	27	32	27	32
080 Lenteng	-	-	2 720	2 755	2 720	2 755
090 Ganding	-	-	1 800	1 838	1 800	1 838
100 Guluk Guluk	-	-	2 471	2 393	2 471	2 393
110 Pasongsongan	-	-	2 400	2 550	2 400	2 550
120 Ambuntan	-	-	1 030	1 032	1 030	1 032
130 Rubaru	-	-	2 323	2 414	2 323	2 414
140 Dasuk	-	-	597	571	597	571
150 Manding	-	-	505	523	505	523
160 Batuputih	-	-	1 905	1 948	1 905	1 948
170 Gapura	-	-	1 204	1 279	1 204	1 279
180 Batang Batang	-	-	1 412	1 422	1 412	1 422
190 Dungkek	-	-	908	971	908	971
200 Nonggunong	-	-	303	272	303	272
210 Gayam	-	-	539	516	539	516
220 Raas	-	-	2 482	2 519	2 482	2 519
230 Sapeken	-	-	3 397	2 680	3 397	2 680
240 Arjasa	-	-	3 258	3 368	3 258	3 368
241 Kangayan	-	-	1 269	1 199	1 269	1 199
250 Masalembu	-	-	1 504	1 504	1 504	1 504
Kabupaten Sumenep	1 037	1 158	43 142	43 432	44 179	44 590

Catatan/Note: ...

Sumber/Source: Kementerian Agama, Data Semester Ganjil/Ministry of Religious Affairs, Odd Semester Data

Tabel
Table 4.1.5**Jumlah Sekolah, Guru, dan Murid Sekolah Menengah Pertama (SMP) di Bawah Kementerian Pendidikan dan Kebudayaan Menurut Kecamatan di Kabupaten Sumenep, 2021/2022 dan 2022/2023**

Kecamatan Subdistrict	Sekolah/Schools					
	Negeri/Public		Swasta/Private		Jumlah/Total	
	2021/2022	2022/2023	2021/2022	2022/2023	2021/2022	2022/2023
(1)	(2)	(3)	(4)	(5)	(6)	(7)
010 Pragaan	1	1	10	10	11	11
020 Bluto	1	1	10	11	11	12
030 Saronggi	2	2	2	2	4	4
040 Giligenting	2	2	1	1	3	3
050 Talango	1	1	7	7	8	8
060 Kalianget	2	2	-	-	2	2
070 Kota Sumenep	5	5	6	7	11	12
071 Batuan	1	1	2	2	3	3
080 Lenteng	1	1	8	8	9	9
090 Ganding	1	1	10	10	11	11
100 Guluk Guluk	1	1	13	13	14	14
110 Pasongsongan	2	2	10	10	12	12
120 Ambunten	2	2	3	3	5	5
130 Rubaru	2	2	8	8	10	10
140 Dasuk	1	1	4	4	5	5
150 Manding	1	1	3	3	4	4
160 Batuputih	1	1	5	5	6	6
170 Gapura	1	1	2	3	3	4
180 Batang Batang	1	1	9	9	10	10
190 Dungkek	1	1	4	4	5	5
200 Nonggunong	1	1	2	2	3	3
210 Gayam	1	1	2	2	3	3
220 Raas	2	2	3	3	5	5
230 Sapeken	3	3	12	13	15	16
240 Arjasa	3	3	11	11	14	14
241 Kangayan	2	2	6	6	8	8
250 Masalembu	1	1	2	2	3	3
Kabupaten Sumenep	43	43	155	159	198	202

Lanjutan Tabel/*Continued Table* 4.1.5

Kecamatan Subdistrict	Guru ¹ /Teachers ¹					
	Negeri/Public		Swasta/Private		Jumlah/Total	
	2021/2022	2022/2023	2021/2022	2022/2023	2021/2022	2022/2023
(1)	(8)	(9)	(10)	(11)	(12)	(13)
010 Pragaan	17	16	89	113	106	129
020 Bluto	29	28	83	90	112	118
030 Saronggi	69	56	22	21	91	77
040 Giligenting	34	39	12	12	46	51
050 Talango	36	36	44	41	80	77
060 Kalianget	94	92	-	-	94	92
070 Kota Sumenep	227	208	91	97	318	305
071 Batuan	20	21	23	21	43	42
080 Lenteng	33	33	80	73	113	106
090 Ganding	11	13	83	78	94	91
100 Guluk Guluk	22	21	94	85	116	106
110 Pasongsongan	35	38	71	67	106	105
120 Ambunten	50	50	27	22	77	72
130 Rubaru	23	25	56	51	79	76
140 Dasuk	23	21	38	35	61	56
150 Manding	31	30	29	26	60	56
160 Batuputih	15	16	36	35	51	51
170 Gapura	43	38	15	23	58	61
180 Batang Batang	30	32	93	88	123	120
190 Dungkek	23	23	31	30	54	53
200 Nonggunong	24	22	26	24	50	46
210 Gayam	30	28	21	24	51	52
220 Raas	31	33	19	19	50	52
230 Sapeken	58	58	70	79	128	137
240 Arjasa	100	98	125	115	225	213
241 Kanganan	40	34	48	46	88	80
250 Masalembu	26	28	16	16	42	44
Kabupaten Sumenep	1 174	1 137	1 342	1 331	2 516	2 468

Lanjutan Tabel/*Continued Table 4.1.5*

Kecamatan Subdistrict	Murid/Students					
	Negeri/Public		Swasta/Private		Jumlah/Total	
	2021/2022	2022/2023	2021/2022	2022/2023	2021/2022	2022/2023
(1)	(14)	(15)	(16)	(17)	(18)	(19)
010 Pragaan	144	128	1 691	1 541	1 835	1 669
020 Bluto	270	249	487	495	757	744
030 Saronggi	518	501	81	80	599	581
040 Giligenting	233	213	69	116	302	329
050 Talango	246	248	438	339	684	587
060 Kalianget	1 071	1 058	-	-	1 071	1 058
070 Kota Sumenep	2 573	2 441	1 309	1 322	3 882	3 763
071 Batuan	152	115	130	131	282	246
080 Lenteng	247	235	400	362	647	597
090 Ganding	41	71	498	461	539	532
100 Guluk Guluk	101	92	515	530	616	622
110 Pasongsongan	212	211	371	363	583	574
120 Ambunten	395	323	204	227	599	550
130 Rubaru	139	110	351	345	490	455
140 Dasuk	238	250	182	205	420	455
150 Manding	244	227	192	170	436	397
160 Batuputih	106	106	152	152	258	258
170 Gapura	268	271	72	96	340	367
180 Batang Batang	258	226	792	760	1 050	986
190 Dungkek	156	165	112	97	268	262
200 Nonggunong	133	115	87	81	220	196
210 Gayam	274	257	67	46	341	303
220 Raas	171	167	235	258	406	425
230 Sapeken	595	527	811	749	1 406	1 276
240 Arjasa	598	542	924	934	1 522	1 476
241 Kangayan	130	127	422	394	552	521
250 Masalembu	280	276	148	176	428	452
Kabupaten Sumenep	9 793	9 251	10 740	10 430	20 533	19 681

Catatan/Note: ¹ Jumlah guru termasuk kepala sekolah dan guru/*The total of teachers including headmaster and teacher*

Sumber/Source: Kementerian Pendidikan dan Kebudayaan, Data Semester Ganjil/*Ministry of Educations and Culture, Odd Semester Data*

Tabel
Table 4.1.6**Jumlah Sekolah, Guru, dan Murid Madrasah Tsanawiyah (MTs) di Bawah Kementerian Agama Menurut Kecamatan di Kabupaten Sumenep, 2021/2022 dan 2022/2023**

Kecamatan Subdistrict	Sekolah/Schools					
	Negeri/Public		Swasta/Private		Jumlah/Total	
	2021/2022	2022/2023	2021/2022	2022/2023	2021/2022	2022/2023
(1)	(2)	(3)	(4)	(5)	(6)	(7)
010 Pragaan	-	-	41	42	41	42
020 Bluto	-	-	29	29	29	29
030 Saronggi	1	1	3	3	4	4
040 Giligenting	-	-	9	9	9	9
050 Talango	-	-	5	5	5	5
060 Kalianget	-	-	1	1	1	1
070 Kota Sumenep	2	2	3	3	5	5
071 Batuan	-	-	-	-	-	-
080 Lenteng	-	-	27	27	27	27
090 Ganding	-	-	18	18	18	18
100 Guluk Guluk	-	-	24	24	24	24
110 Pasongsongan	-	-	17	17	17	17
120 Ambunten	-	-	8	8	8	8
130 Rubaru	-	-	19	19	19	19
140 Dasuk	-	-	6	6	6	6
150 Manding	-	-	5	5	5	5
160 Batuputih	-	-	10	10	10	10
170 Gapura	-	-	12	12	12	12
180 Batang Batang	-	-	11	11	11	11
190 Dungkek	-	-	10	10	10	10
200 Nonggunong	-	-	3	3	3	3
210 Gayam	-	-	2	2	2	2
220 Raas	-	-	15	15	15	15
230 Sapeken	-	-	26	26	26	26
240 Arjasa	-	-	10	12	10	12
241 Kangayan	-	-	8	9	8	9
250 Masalembu	-	-	10	10	10	10
Kabupaten Sumenep	3	3	334	336	337	339

Lanjutan Tabel/Continued Table 4.1.6

Kecamatan Subdistrict	Guru ¹ /Teachers ¹					
	Negeri/Public		Swasta/Private		Jumlah/Total	
	2021/2022	2022/2023	2021/2022	2022/2023	2021/2022	2022/2023
(1)	(8)	(9)	(10)	(11)	(12)	(13)
010 Pragaan	-	-	494	508	494	508
020 Bluto	-	-	408	385	408	385
030 Saronggi	24	23	39	34	63	57
040 Giligenting	-	-	146	130	146	130
050 Talango	-	-	73	69	73	69
060 Kalianget	-	-	15	13	15	13
070 Kota Sumenep	161	150	49	42	210	192
071 Batuan	-	-	-	-	-	-
080 Lenteng	-	-	333	304	333	304
090 Ganding	-	-	214	195	214	195
100 Guluk Guluk	-	-	361	345	361	345
110 Pasongsongan	-	-	170	162	170	162
120 Ambunten	-	-	111	94	111	94
130 Rubaru	-	-	231	220	231	220
140 Dasuk	-	-	84	65	84	65
150 Manding	-	-	58	47	58	47
160 Batuputih	-	-	92	95	92	95
170 Gapura	-	-	161	160	161	160
180 Batang Batang	-	-	139	125	139	125
190 Dungkek	-	-	126	112	126	112
200 Nonggunong	-	-	49	46	49	46
210 Gayam	-	-	44	32	44	32
220 Raas	-	-	220	203	220	203
230 Sapeken	-	-	274	277	274	277
240 Arjasa	-	-	240	268	240	268
241 Kangayan	-	-	109	122	109	122
250 Masalembu	-	-	124	127	124	127
Kabupaten Sumenep	185	173	4 365	4 180	4 550	4 353

Lanjutan Tabel/Continued Table 4.1.6

Kecamatan Subdistrict	Murid/Students					
	Negeri/Public		Swasta/Private		Jumlah/Total	
	2021/2022	2022/2023	2021/2022	2022/2023	2021/2022	2022/2023
(1)	(14)	(15)	(16)	(17)	(18)	(19)
010 Pragaan	-	-	3 307	3 287	3 307	3 287
020 Bluto	-	-	1 850	1 838	1 850	1 838
030 Saronggi	91	72	199	189	290	261
040 Giligenting	-	-	762	788	762	788
050 Talango	-	-	414	405	414	405
060 Kalianget	-	-	30	20	30	20
070 Kota Sumenep	1 590	1 540	220	235	1 810	1 775
071 Batuan	-	-	-	-	-	-
080 Lenteng	-	-	1 505	1 503	1 505	1 503
090 Ganding	-	-	1 258	1 241	1 258	1 241
100 Guluk Guluk	-	-	2 711	2 892	2 711	2 892
110 Pasongsongan	-	-	678	828	678	828
120 Ambunten	-	-	786	688	786	688
130 Rubaru	-	-	1 351	1 290	1 351	1 290
140 Dasuk	-	-	452	418	452	418
150 Manding	-	-	88	128	88	128
160 Batuputih	-	-	511	571	511	571
170 Gapura	-	-	1 234	1 205	1 234	1 205
180 Batang Batang	-	-	802	753	802	753
190 Dungkek	-	-	677	575	677	575
200 Nonggunong	-	-	202	203	202	203
210 Gayam	-	-	280	250	280	250
220 Raas	-	-	1 089	1 022	1 089	1 022
230 Sapeken	-	-	2 171	1 824	2 171	1 824
240 Arjasa	-	-	1 963	1 932	1 963	1 932
241 Kangayan	-	-	541	555	541	555
250 Masalembu	-	-	756	751	756	751
Kabupaten Sumenep	1 681	1 612	25 841	25 391	27 522	27 003

Catatan/Note: ...

Sumber/Source: Kementerian Agama, Data Semester Ganjil/Ministry of Religious Affairs, Odd Semester Data

Tabel
Table 4.1.7**Jumlah Sekolah, Guru, dan Murid Sekolah Menengah Atas (SMA) di Bawah Kementerian Pendidikan dan Kebudayaan Menurut Kecamatan di Kabupaten Sumenep, 2021/2022 dan 2022/2023**

Kecamatan Subdistrict	Sekolah/Schools					
	Negeri/Public		Swasta/Private		Jumlah/Total	
	2021/2022	2022/2023	2021/2022	2022/2023	2021/2022	2022/2023
(1)	(2)	(3)	(4)	(5)	(6)	(7)
010 Pragaan	-	-	4	4	4	4
020 Bluto	1	1	1	1	2	2
030 Saronggi	-	-	-	-	-	-
040 Giligenting	-	-	1	1	1	1
050 Talango	-	-	1	1	1	1
060 Kalianget	1	1	-	-	1	1
070 Kota Sumenep	2	2	7	6	9	8
071 Batuan	1	1	1	1	2	2
080 Lenteng	1	1	4	4	5	5
090 Ganding	-	-	6	6	6	6
100 Guluk Guluk	-	-	8	8	8	8
110 Pasongsongan	-	-	1	1	1	1
120 Ambunten	1	1	2	2	3	3
130 Rubaru	-	-	2	2	2	2
140 Dasuk	-	-	1	1	1	1
150 Manding	-	-	2	2	2	2
160 Batuputih	-	-	1	1	1	1
170 Gapura	1	1	2	2	3	3
180 Batang Batang	-	-	4	4	4	4
190 Dungkek	-	-	3	3	3	3
200 Nonggunong	-	-	2	2	2	2
210 Gayam	1	1	1	1	2	2
220 Raas	-	-	3	3	3	3
230 Sapeken	1	1	5	5	6	6
240 Arjasa	1	1	4	4	5	5
241 Kangayan	-	-	4	4	4	4
250 Masalembu	1	1	2	2	3	3
Kabupaten Sumenep	12	12	72	71	84	83

Lanjutan Tabel/*Continued Table 4.1.7*

Kecamatan Subdistrict	Guru ¹ /Teachers ¹					
	Negeri/Public		Swasta/Private		Jumlah/Total	
	2021/2022	2022/2023	2021/2022	2022/2023	2021/2022	2022/2023
(1)	(8)	(9)	(10)	(11)	(12)	(13)
010 Pragaan	-	-	41	44	41	44
020 Bluto	43	50	11	11	54	61
030 Saronggi	-	-	-	-	-	-
040 Giligenting	-	-	6	6	6	6
050 Talango	-	-	16	13	16	13
060 Kalianget	55	62	-	-	55	62
070 Kota Sumenep	141	160	113	102	254	262
071 Batuan	35	31	4	9	39	40
080 Lenteng	33	26	31	36	64	62
090 Ganding	-	-	38	51	38	51
100 Guluk Guluk	-	-	58	63	58	63
110 Pasongsongan	-	-	5	6	5	6
120 Ambunten	40	36	32	29	72	65
130 Rubaru	-	-	4	4	4	4
140 Dasuk	-	-	7	6	7	6
150 Manding	-	-	13	14	13	14
160 Batuputih	-	-	14	14	14	14
170 Gapura	43	41	14	15	57	56
180 Batang Batang	-	-	28	29	28	29
190 Dungkek	-	-	19	17	19	17
200 Nonggunong	-	-	17	16	17	16
210 Gayam	27	24	11	10	38	34
220 Raas	-	-	27	25	27	25
230 Sapeken	29	32	29	32	58	64
240 Arjasa	58	62	46	41	104	103
241 Kangayan	-	-	28	28	28	28
250 Masalembu	32	30	17	23	49	53
Kabupaten Sumenep	536	554	629	644	1 165	1 198

Lanjutan Tabel/Continued Table 4.1.7

Kecamatan Subdistrict	Murid/Students					
	Negeri/Public		Swasta/Private		Jumlah/Total	
	2021/2022	2022/2023	2021/2022	2022/2023	2021/2022	2022/2023
(1)	(14)	(15)	(16)	(17)	(18)	(19)
010 Pragaan	-	-	1 040	1 122	1 040	1 122
020 Bluto	632	645	89	83	721	728
030 Saronggi	-	-	-	-	-	-
040 Giligenting	-	-	39	51	39	51
050 Talango	-	-	210	195	210	195
060 Kalianget	866	849	-	-	866	849
070 Kota Sumenep	2 109	2 203	1 201	1 209	3 310	3 412
071 Batuan	263	220	69	53	332	273
080 Lenteng	168	159	232	243	400	402
090 Ganding	-	-	396	391	396	391
100 Guluk Guluk	-	-	901	839	901	839
110 Pasongsongan	-	-	59	53	59	53
120 Ambunten	546	557	363	306	909	863
130 Rubaru	-	-	78	80	78	80
140 Dasuk	-	-	31	28	31	28
150 Manding	-	-	102	91	102	91
160 Batuputih	-	-	167	157	167	157
170 Gapura	545	523	200	193	745	716
180 Batang Batang	-	-	330	322	330	322
190 Dungkek	-	-	187	175	187	175
200 Nonggunong	-	-	89	78	89	78
210 Gayam	236	231	45	52	281	283
220 Raas	-	-	331	314	331	314
230 Sapeken	267	264	531	553	798	817
240 Arjasa	677	746	501	505	1 178	1 251
241 Kangayan	-	-	570	600	570	600
250 Masalembu	306	310	225	187	531	497
Kabupaten Sumenep	6 615	6 707	7 986	7 880	14 601	14 587

Catatan/Note: ¹ Jumlah guru termasuk kepala sekolah dan guru/The total of teachers including headmaster and teacher

Sumber/Source: Kementerian Pendidikan dan Kebudayaan, Data Semester Ganjil/Ministry of Educations and Culture, Odd Semester Data

Tabel
Table 4.1.8**Jumlah Sekolah, Guru, dan Murid Sekolah Menengah Kejuruan (SMK) di Bawah Kementerian Pendidikan dan Kebudayaan Menurut Kecamatan di Kabupaten Sumenep, 2021/2022 dan 2022/2023**

Kecamatan Subdistrict	Sekolah/Schools					
	Negeri/Public		Swasta/Private		Jumlah/Total	
	2021/2022	2022/2023	2021/2022	2022/2023	2021/2022	2022/2023
(1)	(2)	(3)	(4)	(5)	(6)	(7)
010 Pragaan	-	-	6	6	6	6
020 Bluto	-	-	9	9	9	9
030 Saronggi	-	-	1	1	1	1
040 Giligenting	-	-	2	2	2	2
050 Talango	-	-	2	2	2	2
060 Kalianget	1	1	-	-	1	1
070 Kota Sumenep	-	-	-	-	-	-
071 Batuan	1	1	1	1	2	2
080 Lenteng	-	-	6	6	6	6
090 Ganding	-	-	6	6	6	6
100 Guluk Guluk	-	-	6	6	6	6
110 Pasongsongan	-	-	1	1	1	1
120 Ambunten	-	-	1	1	1	1
130 Rubaru	-	-	7	9	7	9
140 Dasuk	-	-	2	2	2	2
150 Manding	-	-	1	1	1	1
160 Batuputih	-	-	2	2	2	2
170 Gapura	-	-	2	2	2	2
180 Batang Batang	-	-	2	3	2	3
190 Dungek	-	-	1	1	1	1
200 Nonggunong	-	-	1	1	1	1
210 Gayam	-	-	-	-	-	-
220 Raas	-	-	2	2	2	2
230 Sapeken	-	-	1	1	1	1
240 Arjasa	1	1	2	2	3	3
241 Kangayan	-	-	1	1	1	1
250 Masalembu	-	-	1	1	1	1
Kabupaten Sumenep	3	3	66	69	69	72

Lanjutan Tabel/Continued Table 4.1.8

Kecamatan Subdistrict	Guru ¹ /Teachers ¹					
	Negeri/Public		Swasta/Private		Jumlah/Total	
	2021/2022	2022/2023	2021/2022	2022/2023	2021/2022	2022/2023
(1)	(8)	(9)	(10)	(11)	(12)	(13)
010 Pragaan	-	-	58	59	58	59
020 Bluto	-	-	93	88	93	88
030 Saronggi	-	-	1	2	1	2
040 Giligenting	-	-	20	20	20	20
050 Talango	-	-	20	21	20	21
060 Kalianget	75	70	-	-	75	70
070 Kota Sumenep	-	-	-	-	-	-
071 Batuan	109	122	21	21	130	143
080 Lenteng	-	-	52	51	52	51
090 Ganding	-	-	43	40	43	40
100 Guluk Guluk	-	-	72	78	72	78
110 Pasongsongan	-	-	8	8	8	8
120 Ambunten	-	-	12	11	12	11
130 Rubaru	-	-	63	65	63	65
140 Dasuk	-	-	18	19	18	19
150 Manding	-	-	6	6	6	6
160 Batuputih	-	-	5	7	5	7
170 Gapura	-	-	17	22	17	22
180 Batang Batang	-	-	20	25	20	25
190 Dungek	-	-	7	7	7	7
200 Nonggunong	-	-	8	8	8	8
210 Gayam	-	-	-	-	-	-
220 Raas	-	-	15	15	15	15
230 Sapeken	-	-	7	7	7	7
240 Arjasa	27	27	31	31	58	58
241 Kangayan	-	-	4	5	4	5
250 Masalembu	-	-	7	7	7	7
Kabupaten Sumenep	211	219	608	623	819	842

Lanjutan Tabel/*Continued Table 4.1.8*

Kecamatan Subdistrict	Murid/Students					
	Negeri/Public		Swasta/Private		Jumlah/Total	
	2021/2022	2022/2023	2021/2022	2022/2023	2021/2022	2022/2023
(1)	(14)	(15)	(16)	(17)	(18)	(19)
010 Pragaan	-	-	300	268	300	268
020 Bluto	-	-	720	672	720	672
030 Saronggi	-	-	42	61	42	61
040 Giligenting	-	-	122	135	122	135
050 Talango	-	-	114	111	114	111
060 Kalianget	1 179	797	-	-	1 179	797
070 Kota Sumenep	-	-	-	-	-	-
071 Batuan	1 561	1 381	135	146	1 696	1 527
080 Lenteng	-	-	365	316	365	316
090 Ganding	-	-	309	275	309	275
100 Guluk Guluk	-	-	535	495	535	495
110 Pasongsongan	-	-	44	45	44	45
120 Ambunten	-	-	61	62	61	62
130 Rubaru	-	-	482	470	482	470
140 Dasuk	-	-	140	138	140	138
150 Manding	-	-	52	57	52	57
160 Batuputih	-	-	33	58	33	58
170 Gapura	-	-	189	179	189	179
180 Batang Batang	-	-	116	151	116	151
190 Dungkek	-	-	46	57	46	57
200 Nonggunong	-	-	56	51	56	51
210 Gayam	-	-	-	-	-	-
220 Raas	-	-	172	167	172	167
230 Sapeken	-	-	43	42	43	42
240 Arjasa	197	176	374	320	571	496
241 Kangayan	-	-	106	108	106	108
250 Masalembu	-	-	76	103	76	103
Kabupaten Sumenep	2 937	2 354	4 632	4 487	7 569	6 841

Catatan/Note: ...

Sumber/Source: Kementerian Pendidikan dan Kebudayaan, Sistem Data Pokok Pendidikan, data semester ganjil/ Ministry of Educations and Culture, Basic Education Data System, odd semester

Tabel
Table 4.1.9

**Jumlah Sekolah, Guru, dan Murid Madrasah Aliyah (MA)
di Bawah Kementerian Agama Menurut Kecamatan di
Kabupaten Sumenep, 2021/2022 dan 2022/2023**
*Number of Schools, Teachers, and Pupils in Madrasah Aliyah
(MA) Under the Ministry of Religious Affairs by Subdistrict in
Sumenep Regency, 2021/2022 and 2022/2023*

Kecamatan Subdistrict	Sekolah/Schools					
	Negeri/Public		Swasta/Private		Jumlah/Total	
	2021/2022	2022/2023	2021/2022	2022/2023	2021/2022	2022/2023
(1)	(2)	(3)	(4)	(5)	(6)	(7)
010 Pragaan	-	-	23	23	23	23
020 Bluto	-	-	16	16	16	16
030 Saronggi	-	-	3	3	3	3
040 Giligenting	-	-	5	5	5	5
050 Talango	-	-	-	-	-	-
060 Kalianget	-	-	-	-	-	-
070 Kota Sumenep	1	1	4	4	5	5
071 Batuan	-	-	-	-	-	-
080 Lenteng	-	-	15	15	15	15
090 Ganding	-	-	12	12	12	12
100 Guluk Guluk	-	-	14	14	14	14
110 Pasongsongan	-	-	7	7	7	7
120 Ambunten	-	-	3	3	3	3
130 Rubaru	-	-	9	10	9	10
140 Dasuk	-	-	5	5	5	5
150 Manding	-	-	3	3	3	3
160 Batuputih	-	-	3	3	3	3
170 Gapura	-	-	6	6	6	6
180 Batang Batang	-	-	7	7	7	7
190 Dungek	-	-	3	3	3	3
200 Nonggunong	-	-	-	-	-	-
210 Gayam	-	-	1	1	1	1
220 Raas	-	-	2	2	2	2
230 Sapeken	-	-	17	18	17	18
240 Arjasa	-	-	1	3	1	3
241 Kangayan	-	-	3	3	3	3
250 Masalembu	-	-	3	3	3	3
Kabupaten Sumenep	1	1	166	169	167	170

Lanjutan Tabel/Continued Table 4.1.9

Kecamatan Subdistrict	Guru ¹ /Teachers ¹					
	Negeri/Public		Swasta/Private		Jumlah/Total	
	2021/2022	2022/2023	2021/2022	2022/2023	2021/2022	2022/2023
(1)	(8)	(9)	(10)	(11)	(12)	(13)
010 Pragaan	-	-	319	279	319	279
020 Bluto	-	-	213	211	213	211
030 Saronggi	-	-	48	38	48	38
040 Giligenting	-	-	73	72	73	72
050 Talango	-	-	-	-	-	-
060 Kalianget	-	-	-	-	-	-
070 Kota Sumenep	131	131	78	59	209	190
071 Batuan	-	-	-	-	-	-
080 Lenteng	-	-	191	167	191	167
090 Ganding	-	-	154	148	154	148
100 Guluk Guluk	-	-	283	252	283	252
110 Pasongsongan	-	-	83	62	83	62
120 Ambunten	-	-	59	48	59	48
130 Rubaru	-	-	143	161	143	161
140 Dasuk	-	-	82	63	82	63
150 Manding	-	-	30	28	30	28
160 Batuputih	-	-	28	25	28	25
170 Gapura	-	-	120	119	120	119
180 Batang Batang	-	-	86	76	86	76
190 Dungkek	-	-	41	37	41	37
200 Nonggunong	-	-	-	-	-	-
210 Gayam	-	-	24	17	24	17
220 Raas	-	-	49	35	49	35
230 Sapeken	-	-	215	194	215	194
240 Arjasa	-	-	39	71	39	71
241 Kangayan	-	-	36	29	36	29
250 Masalembu	-	-	49	44	49	44
Kabupaten Sumenep	131	131	2 455	2 235	2 586	2 366

Lanjutan Tabel/Continued Table 4.1.9

Kecamatan Subdistrict	Murid/Students					
	Negeri/Public		Swasta/Private		Jumlah/Total	
	2021/2022	2022/2023	2021/2022	2022/2023	2021/2022	2022/2023
(1)	(14)	(15)	(16)	(17)	(18)	(19)
010 Pragaan	-	-	2 472	2 542	2 472	2 542
020 Bluto	-	-	1 247	1 235	1 247	1 235
030 Saronggi	-	-	193	173	193	173
040 Giligenting	-	-	388	297	388	297
050 Talango	-	-	-	-	-	-
060 Kalianget	-	-	-	-	-	-
070 Kota Sumenep	1 287	1 231	442	447	1 729	1 678
071 Batuan	-	-	-	-	-	-
080 Lenteng	-	-	927	945	927	945
090 Ganding	-	-	919	956	919	956
100 Guluk Guluk	-	-	2 685	2 798	2 685	2 798
110 Pasongsongan	-	-	244	343	244	343
120 Ambunten	-	-	403	400	403	400
130 Rubaru	-	-	587	694	587	694
140 Dasuk	-	-	388	364	388	364
150 Manding	-	-	66	136	66	136
160 Batuputih	-	-	170	183	170	183
170 Gapura	-	-	991	988	991	988
180 Batang Batang	-	-	581	627	581	627
190 Dungkek	-	-	249	214	249	214
200 Nonggunong	-	-	-	-	-	-
210 Gayam	-	-	55	50	55	50
220 Raas	-	-	267	249	267	249
230 Sapeken	-	-	1 481	1 645	1 481	1 645
240 Arjasa	-	-	249	257	249	257
241 Kangayan	-	-	371	286	371	286
250 Masalembu	-	-	134	175	134	175
Kabupaten Sumenep	1 287	1 231	15 535	16 004	16 822	17 235

Catatan/Note: ...

Sumber/Source: Kementerian Agama, Data Semester Ganjil/Ministry of Religious Affairs, Odd Semester Data

Tabel
Table 4.1.10

Jumlah Desa¹/Kelurahan yang Memiliki Fasilitas Sekolah Menurut Kecamatan dan Tingkat Pendidikan di Kabupaten Sumenep, 2020– 2022
Number of Villages¹/Kelurahan Having Educational Facilities by Subdistrict and Educational Level in Sumenep Regency, 2020– 2022

Kecamatan Subdistrict	SD Primary School		
	2020	2021	2022
(1)	(2)	(3)	(4)
010 Pragaan	14	14	
020 Bluto	20	20	
030 Saronggi	14	13	
040 Giligenting	8	8	
050 Talango	8	4	
060 Kalianget	7	7	
070 Kota Sumenep	16	16	
071 Batuan	7	7	
080 Lenteng	20	20	
090 Ganding	13	13	
100 Guluk Guluk	12	12	
110 Pasongsongan	10	10	
120 Ambunten	15	15	
130 Rubaru	11	11	
140 Dasuk	15	15	
150 Manding	11	11	
160 Batuputih	14	14	
170 Gapura	16	16	
180 Batang Batang	16	16	
190 Dungkek	15	15	
200 Nonggunong	8	8	
210 Gayam	10	10	
220 Raas	9	9	
230 Sapeken	11	11	
240 Arjasa	19	19	
241 Kangayan	9	9	
250 Masalembu	4	4	
Kabupaten Sumenep	332	327	

Lanjutan Tabel/Continued Table 4.1.10

Kecamatan Subdistrict	SMP Junior High School		
	2020	2021	2022
(1)	(5)	(6)	(7)
010 Pragaan	13	12	
020 Bluto	20	20	
030 Saronggi	8	8	
040 Giligenting	7	6	
050 Talango	5	1	
060 Kalianget	2	3	
070 Kota Sumenep	8	11	
071 Batuan	2	2	
080 Lenteng	14	14	
090 Ganding	13	13	
100 Guluk Guluk	11	11	
110 Pasongsongan	10	10	
120 Ambuntan	11	11	
130 Rubaru	11	11	
140 Dasuk	8	6	
150 Manding	7	7	
160 Batuputih	12	12	
170 Gapura	10	10	
180 Batang Batang	13	13	
190 Dungkek	9	10	
200 Nonggunong	4	4	
210 Gayam	3	3	
220 Raas	9	9	
230 Sapeken	11	11	
240 Arjasa	13	14	
241 Kangayan	5	5	
250 Masalembu	4	4	
Kabupaten Sumenep	243	241	

Lanjutan Tabel/*Continued Table* 4.1.10

Kecamatan <i>Subdistrict</i>	SMA <i>Senior High School</i>		
	2020	2021	2022
(1)	(8)	(9)	(10)
010 Pragaan	11	11	
020 Bluto	14	13	
030 Saronggi	3	4	
040 Giligenting	4	5	
050 Talango	1	–	
060 Kalianget	1	1	
070 Kota Sumenep	8	9	
071 Batuan	2	2	
080 Lenteng	12	12	
090 Ganding	9	9	
100 Guluk Guluk	8	8	
110 Pasongsongan	6	7	
120 Ambunten	6	6	
130 Rubaru	8	8	
140 Dasuk	6	4	
150 Manding	4	4	
160 Batuputih	7	5	
170 Gapura	8	8	
180 Batang Batang	8	7	
190 Dungkek	7	7	
200 Nonggunong	3	3	
210 Gayam	2	2	
220 Raas	3	3	
230 Sapeken	10	9	
240 Arjasa	4	4	
241 Kangayan	4	4	
250 Masalembu	3	3	
Kabupaten Sumenep	162	158	

Lanjutan Tabel/Continued Table 4.1.10

Kecamatan Subdistrict	SMK Vocational School		
	2020	2021	2022
(1)	(11)	(12)	(13)
010 Pragaan	4	4	
020 Bluto	5	5	
030 Saronggi	–	–	
040 Giligenting	2	2	
050 Talango	2	–	
060 Kalianget	1	1	
070 Kota Sumenep	–	–	
071 Batuan	2	2	
080 Lenteng	7	7	
090 Ganding	6	6	
100 Guluk Guluk	6	6	
110 Pasongsongan	1	2	
120 Ambunten	1	1	
130 Rubaru	3	4	
140 Dasuk	1	1	
150 Manding	1	1	
160 Batuputih	–	2	
170 Gapura	2	2	
180 Batang Batang	2	3	
190 Dungkek	2	2	
200 Nonggunong	1	1	
210 Gayam	–	–	
220 Raas	2	3	
230 Sapeken	1	–	
240 Arjasa	3	3	
241 Kangayan	1	1	
250 Masalembu	1	1	
Kabupaten Sumenep	57	60	

Lanjutan Tabel/*Continued Table* 4.1.10

Kecamatan Subdistrict	Perguruan Tinggi University		
	2020	2021	2022
(1)	(14)	(15)	(16)
010 Pragaan	2	2	
020 Bluto	1	2	
030 Saronggi	–	–	
040 Giligenting	–	–	
050 Talango	–	–	
060 Kalianget	–	–	
070 Kota Sumenep	2	3	
071 Batuan	3	3	
080 Lenteng	–	–	
090 Ganding	2	2	
100 Guluk Guluk	1	1	
110 Pasongsongan	–	–	
120 Ambunten	–	–	
130 Rubaru	–	–	
140 Dasuk	–	–	
150 Manding	–	–	
160 Batuputih	–	–	
170 Gapura	1	1	
180 Batang Batang	–	–	
190 Dungkek	–	–	
200 Nonggunong	–	–	
210 Gayam	–	–	
220 Raas	–	–	
230 Sapeken	–	–	
240 Arjasa	1	1	
241 Kangayan	–	–	
250 Masalembu	–	–	
Kabupaten Sumenep	13	15	

Catatan/Note: ¹ Desa pada tabel ini termasuk Unit Permukiman Transmigrasi (UPT) yang masih dibina oleh kementerian terkait dan nagari di Provinsi Sumatera Barat/Villages in this table include Transmigration Settlement Unit which is still fostered by the relevant ministries and the nagari in the Province of Sumatera Barat

Sumber/Source: BPS, Pendataan Potensi Desa (Podes)/ BPS-Statistics Indonesia, Village Potential Data Collection

Tabel 4.1.11 Angka Partisipasi Murni (APM) dan Angka Partisipasi Kasar (APK) Menurut Jenjang Pendidikan di Kabupaten Sumenep, 2021 dan 2022
Net Participation Rates and Gross Participation Rates by Educational Level in Sumenep Regency, 2021 and 2022

Jenjang Pendidikan Educational Level	Angka Partisipasi Murni (APM) Net Participation Rates		Angka Partisipasi Kasar (APK) Gross Participation Rates	
	2021	2022	2021	2022
(1)	(2)	(3)	(4)	(5)
SD/MI Elementary School	92,64	92,68	103,54	103,64
SMP/MTs Junior High School	76,35	76,39	104,95	105,05
SMA/SMK/MA Senior High School				

Catatan/Note: ...

Sumber/Source: BPS, Survei Sosial Ekonomi Nasional (Susenas)/BPS-Statistics Indonesia, National Socioeconomic Survey

Tabel
Table 4.1.12

Persentase Penduduk Berumur 15 Tahun ke Atas yang Melek Huruf Menurut Kelompok Umur di Kabupaten Sumenep, 2021 dan 2022
Percentage of Literate People Aged 15 Years and Over by Age Group in Sumenep Regency, 2021 and 2022

Kelompok Umur <i>Age Group</i>	2021	2022
(1)	(2)	(3)
15–19		
20–29		
30–39		
40–49		
50–59		
60–69		
70+		

Catatan/Note: ...

Sumber/Source: BPS, Survei Sosial Ekonomi Nasional (Susenas)/BPS-Statistics Indonesia, National Socioeconomic Survey

4.2 KESEHATAN HEALTH

Tabel 4.2.1 **Jumlah Rumah Sakit Umum, Rumah Sakit Khusus, dan Puskesmas Menurut Kecamatan di Kabupaten Sumenep, 2021–2022**

Kecamatan <i>Subdistrict</i>	Rumah Sakit Umum	
	2021	2022
(1)	(2)	(3)
010 Pragaan	-	-
020 Bluto	-	-
030 Saronggi	-	-
040 Giligenting	-	-
050 Talango	-	-
060 Kalianget	1	1
070 Kota Sumenep	2	2
071 Batuan	-	-
080 Lenteng	-	-
090 Ganding	-	-
100 Guluk Guluk	-	-
110 Pasongsongan	-	-
120 Ambnten	-	-
130 Rubaru	-	-
140 Dasuk	-	-
150 Manding	-	-
160 Batuputih	-	-
170 Gapura	-	-
180 Batang Batang	-	-
190 Dungkek	-	-
200 Nonggunong	-	-
210 Gayam	-	-
220 Raas	-	-
230 Sapeken	-	-
240 Arjasa	-	-
241 Kangayan	-	1
250 Masalembu	-	-
Kabupaten Sumenep	3	4

Lanjutan Tabel/*Continued Table* 4.2.1

Kecamatan <i>Subdistrict</i>	Rumah Sakit Khusus	
	2021	2022
(1)	(4)	(5)
010 Pragaan	-	-
020 Bluto	-	-
030 Saronggi	-	-
040 Giligenting	-	-
050 Talango	-	-
060 Kalianget	-	-
070 Kota Sumenep	1	1
071 Batuan	-	-
080 Lenteng	-	-
090 Ganding	-	-
100 Guluk Guluk	-	-
110 Pasongsongan	-	-
120 Ambunten	-	-
130 Rubaru	-	-
140 Dasuk	-	-
150 Manding	-	-
160 Batuputih	-	-
170 Gapura	-	-
180 Batang Batang	-	-
190 Dungkek	-	-
200 Nonggunong	-	-
210 Gayam	-	-
220 Raas	-	-
230 Sapeken	-	-
240 Arjasa	-	-
241 Kangayan	-	-
250 Masalembu	-	-
Kabupaten Sumenep	1	1

Lanjutan Tabel/*Continued Table 4.2.1*

Kecamatan <i>Subdistrict</i>	Puskesmas Rawat Inap	
	2021	2022
(1)	(6)	(7)
010 Pragaan	1	1
020 Bluto	1	1
030 Saronggi	1	1
040 Giligenting	1	1
050 Talango	1	1
060 Kalianget	1	1
070 Kota Sumenep	2	2
071 Batuan	1	1
080 Lenteng	2	2
090 Ganding	1	1
100 Guluk Guluk	1	1
110 Pasongsongan	1	1
120 Ambuntan	1	1
130 Rubaru	1	1
140 Dasuk	1	1
150 Manding	1	1
160 Batuputih	1	1
170 Gapura	1	1
180 Batang Batang	2	2
190 Dungkek	1	1
200 Nonggunong	1	1
210 Gayam	1	1
220 Raas	1	1
230 Sapeken	1	1
240 Arjasa	1	1
241 Kangayan	1	1
250 Masalembu	1	1
Kabupaten Sumenep	30	30

Sumber/*Source*: Dinas Kesehatan, Pengendalian Penduduk dan KB Kabupaten Sumenep

Tabel
Table 4.2.2**Jumlah Tenaga Kesehatan Menurut Kecamatan di
Kabupaten Sumenep, 2022**
**Number of Medical Personnel by Subdistrict in Sumenep
Regency, 2022**

Kecamatan Subdistrict	Dokter Doctor	Perawat Nurse	Bidan Midwife	Farmasi Pharma- ceutical	Ahli Gizi Nutritionist
(1)	(2)	(3)	(4)	(5)	(6)
010 Pragaan	5	32	19	1	2
020 Bluto	4	25	22	2	1
030 Saronggi	5	28	19	2	2
040 Giligenting	3	16	8	1	1
050 Talango	3	10	12	1	1
060 Kalianget	5	19	17	2	2
070 Kota Sumenep	11	22	27	6	2
071 Batuan	6	15	12	1	1
080 Lenteng	9	38	21	4	1
090 Ganding	5	24	14	0	0
100 Guluk Guluk	4	23	16	2	1
110 Pasongsongan	6	19	13	1	0
120 Ambuten	5	23	18	1	1
130 Rubaru	3	17	15	0	1
140 Dasuk	3	15	18	1	2
150 Manding	4	23	14	2	2
160 Batuputih	4	16	11	2	1
170 Gapura	6	22	18	2	0
180 Batang Batang	4	19	6	2	1
190 Dungkek	4	17	8	1	2
200 Nonggunong	4	14	6	3	3
210 Gayam	3	17	8	2	2
220 Raas	4	17	10	1	2
230 Sapeken	4	30	16	2	3
240 Arjasa	6	67	37	2	2
241 Kangayan	4	32	6	3	2
250 Masalembu	4	13	9	2	2
Kabupaten Sumenep	128	613	400	49	40

Sumber/Source: Dinas Kesehatan, Pengendalian Penduduk dan KB Kabupaten Sumenep

Tabel 4.2.3 Jumlah Tenaga Kesehatan Menurut Provinsi, 2021-2022

Provinsi	Tenaga Medis		Psikologi Klinis		Tenaga Keperawatan		Tenaga Kebidanan	
	2021	2022	2021	2022	2021	2022	2021	2022
(1)	(2)	(3)	(4)	(5)	(6)	(7)	(8)	(9)
Aceh	3,892	4,277	72	90	16,992	20,374	18,376	21,606
Sumatera Utara	9,222	9,112	25	29	22,563	25,004	22,315	26,276
Sumatera Barat	3,910	4,117	25	24	10,877	11,842	7,654	8,993
Riau	4,622	4,778	29	35	11,074	11,861	8,457	9,567
Jambi	1,963	1,917	11	15	8,128	8,352	6,780	7,388
Sumatera Selatan	4,018	4,266	34	42	15,386	16,906	13,630	15,641
Bengkulu	1,051	1,066	8	10	4,901	5,237	4,117	4,874
Lampung	3,078	3,203	8	13	11,582	12,647	10,087	11,134
Kepulauan Bangka Belitung	946	1,011	8	11	3,705	3,967	1,680	1,809
Kepulauan Riau	1,882	1,922	15	16	4,823	5,219	2,461	2,780
DKI Jakarta	23,415	23,788	142	141	37,261	38,911	7,283	7,613
Jawa Barat	23,109	23,973	92	94	62,758	67,798	29,796	33,046
Jawa Tengah	17,251	18,302	149	163	58,533	62,434	28,113	30,773
DI Yogyakarta	5,071	5,259	107	113	10,317	10,866	2,887	2,976
Jawa Timur	23,541	23,851	153	139	66,295	71,345	30,450	33,437
Banten	7,480	7,712	33	41	16,072	17,843	8,298	9,457
Bali	6,525	6,535	32	36	11,853	12,689	5,524	6,018
Nusa Tenggara Barat	1,878	1,985	16	22	10,453	12,432	6,248	7,980
Nusa Tenggara Timur	1,957	1,935	10	9	13,312	15,377	10,153	12,307
Kalimantan Barat	1,870	1,935	18	20	10,570	11,676	6,019	6,985
Kalimantan Tengah	1,269	1,351	15	16	7,494	7,912	4,294	4,830
Kalimantan Selatan	2,600	2,649	34	37	9,124	9,658	5,157	5,785
Kalimantan Timur	3,222	3,307	28	23	10,671	10,932	4,681	5,065
Kalimantan Utara	549	600	4	3	2,427	2,648	1,167	1,295
Sulawesi Utara	2,707	2,903	9	11	8,701	9,579	2,388	2,961
Sulawesi Tengah	1,405	1,465	30	31	8,345	9,327	5,820	6,888
Sulawesi Selatan	5,936	6,360	14	20	21,785	26,961	13,144	20,654
Sulawesi Tenggara	1,266	1,370	9	13	7,398	9,712	5,762	8,244
Gorontalo	623	648	0	0	2,977	3,438	1,820	2,221
Sulawesi Barat	475	512	2	3	3,350	3,869	3,415	3,979
Maluku	1,013	1,028	12	12	5,738	7,471	2,236	3,479
Maluku Utara	651	690	2	3	3,262	4,016	2,682	3,810
Papua Barat	723	760	3	6	4,079	4,976	2,067	2,598
Papua	1,421	1,523	6	6	8,385	10,460	3,725	4,515
Total	170,541	176,110	1,155	1,247	511,191	563,739	288,686	336,984

Lanjutan Tabel/Continued Table 4.2.3

Provinsi (1)	Tenaga Kefarmasian		Tenaga Kesehatan Masyarakat		Tenaga Kesehatan Lingkungan		Tenaga Gizi	
	2021 (10)	2022 (11)	2021 (12)	2022 (13)	2021 (14)	2022 (15)	2021 (16)	2022 (17)
Aceh	2,002	2,851	3,078	3,655	1,191	1,452	1,034	1,342
Sumatera Utara	2,613	3,709	2,691	3,117	706	969	1,174	1,508
Sumatera Barat	1,802	2,311	986	1,269	534	614	800	1,064
Riau	1,824	2,355	1,134	1,347	351	439	572	777
Jambi	1,415	1,545	824	959	463	510	476	523
Sumatera Selatan	2,135	2,757	1,853	2,152	703	919	779	1,045
Bengkulu	676	907	950	1,123	277	295	428	575
Lampung	1,360	2,106	891	1,015	620	737	626	789
Kepulauan Bangka Belitung	713	878	314	407	167	189	244	277
Kepulauan Riau	869	1,161	284	354	266	356	195	278
DKI Jakarta	7,222	9,253	575	566	705	742	1,238	1,428
Jawa Barat	11,929	18,210	2,900	3,130	1,624	1,889	2,327	3,326
Jawa Tengah	13,618	20,266	2,634	3,385	1,927	2,185	2,636	3,411
DI Yogyakarta	2,889	4,045	393	443	414	417	544	624
Jawa Timur	12,372	18,039	2,212	3,050	1,680	2,022	3,062	3,887
Banten	2,936	3,976	723	844	417	532	594	801
Bali	1,627	2,385	431	531	469	560	610	758
Nusa Tenggara Barat	1,433	1,897	710	962	559	657	850	1,042
Nusa Tenggara Timur	1,685	2,137	1,560	2,002	985	1,186	1,238	1,574
Kalimantan Barat	1,195	1,458	708	909	581	675	692	872
Kalimantan Tengah	961	1,181	506	566	256	302	529	604
Kalimantan Selatan	1,552	1,987	697	913	552	644	910	1,027
Kalimantan Timur	1,926	2,540	627	795	339	367	377	426
Kalimantan Utara	529	610	257	283	116	130	117	157
Sulawesi Utara	890	1,143	780	1,004	486	569	569	675
Sulawesi Tengah	1,202	1,501	2,025	2,511	583	699	492	636
Sulawesi Selatan	3,238	4,265	2,962	3,952	1,197	1,522	1,408	1,832
Sulawesi Tenggara	1,240	1,800	2,030	2,734	496	720	785	1,108
Gorontalo	403	549	706	882	231	285	470	549
Sulawesi Barat	460	565	565	684	226	262	295	352
Maluku	514	759	833	1,134	517	670	611	789
Maluku Utara	436	596	967	1,251	204	286	392	486
Papua Barat	501	697	479	588	149	200	321	416
Papua	926	1,190	1,030	1,287	435	558	522	694
Total	87,093	121,629	40,315	49,804	20,426	24,559	27,917	35,652

Lanjutan Tabel/Continued Table 4.2.3

Provinsi	Tenaga Keterampilan Fisik		Tenaga Keteknisan Medis		Tenaga Teknik Biomedika		Tenaga Kesehatan tradisional	
	2021	2022	2021	2022	2021	2022	2021	2022
(1)	(18)	(19)	(20)	(21)	(22)	(23)	(24)	(25)
Aceh	418	451	1,166	1,594	1,604	2,056	1	1
Sumatera Utara	404	437	1,149	1,474	2,555	2,953	2	2
Sumatera Barat	249	287	1,485	1,729	1,539	1,879	2	1
Riau	291	328	725	858	1,365	1,693	2	2
Jambi	160	173	576	655	1,078	1,153	0	0
Sumatera Selatan	306	338	1,129	1,352	1,693	2,108	1	0
Bengkulu	47	64	207	252	649	760	0	0
Lampung	167	172	647	832	1,435	1,724	42	40
Kepulauan Bangka Belitung	81	87	341	374	533	565	0	0
Kepulauan Riau	87	105	262	334	568	674	0	0
DKI Jakarta	1,429	1,469	3,309	3,661	6,433	7,110	136	123
Jawa Barat	1,598	1,695	5,151	5,990	8,003	9,552	14	19
Jawa Tengah	1,830	2,016	5,487	6,291	7,953	8,860	25	38
DI Yogyakarta	427	453	1,361	1,541	1,756	1,879	0	0
Jawa Timur	1,289	1,383	4,501	5,399	8,072	9,350	107	110
Banten	496	513	906	1,038	1,941	2,300	2	1
Bali	232	252	698	786	1,591	1,772	9	13
Nusa Tenggara Barat	188	230	889	1,192	1,450	1,798	1	1
Nusa Tenggara Timur	168	187	1,163	1,385	1,414	1,781	1	1
Kalimantan Barat	124	136	935	1,124	1,140	1,375	0	0
Kalimantan Tengah	84	103	436	503	848	1,002	0	0
Kalimantan Selatan	132	147	895	1,067	1,493	1,683	0	0
Kalimantan Timur	215	228	449	556	1,332	1,551	0	0
Kalimantan Utara	32	34	118	143	269	310	0	0
Sulawesi Utara	171	174	400	500	491	639	1	1
Sulawesi Tengah	87	106	274	380	600	803	0	0
Sulawesi Selatan	415	489	1,449	1,849	2,512	3,004	1	3
Sulawesi Tenggara	101	115	398	714	693	1,079	1	1
Gorontalo	22	31	121	161	286	366	0	0
Sulawesi Barat	41	40	138	157	277	301	0	0
Maluku	51	66	111	151	487	677	0	1
Maluku Utara	44	53	114	163	456	617	1	0
Papua Barat	25	29	114	139	374	497	1	0
Papua	64	71	198	227	858	1,178	63	64
Total	11,475	12,462	37,302	44,571	63,748	75,049	413	422

Sumber/Source: Pusat Data dan Informasi Kemenkes RI, 2023

Tabel
Table 4.2.4**Kasus Penyakit Menurut Provinsi dan Jenis Penyakit, 2021 dan 2022**

Provinsi	Angka Penemuan dan Pengobatan TBC			Angka Keberhasilan Pengobatan TBC		
	2020	2021	2022	2020	2021	2022
(1)	(2)	(3)	(4)	(5)	(6)	(7)
Aceh	33.4	34.6	51.16	86.61	89.31	88.03
Sumatera Utara	33.1	35.3	52.86	89.75	90.28	90.08
Sumatera Barat	25.7	35.8	49.04	88.61	89.30	87.70
Riau	31.69	33.5	33.21	92.01	93.18	90.85
Jambi	22.68	26.3	31.75	90.83	89.92	87.03
Sumatera Selatan	29.37	40.3	48.78	94.62	89.68	91.02
Bengkulu	20.27	23.3	38.59	85.26	88.36	88.88
Lampung	39.38	40.2	50.97	96.75	94.88	96.20
Kepulauan Bangka Belitung	27.5	25.7	39.91	90.17	86.04	86.50
Kepulauan Riau	35.26	37.1	40.69	85.93	86.14	82.18
DKI Jakarta	53.01	59.3	95.48	82.62	79.32	78.10
Jawa Barat	63.77	71.3	115.44	77.71	82.43	80.71
Jawa Tengah	48.63	51.9	78.68	81.48	86.53	84.37
DI Yogyakarta	32.91	33.3	54.57	86.51	87.95	84.15
Jawa Timur	45.7	44.0	70.12	87.16	89.19	88.58
Banten	63.9	70.5	102.43	81.59	90.08	88.81
Bali	23.23	24.4	30.85	89.34	83.35	83.09
Nusa Tenggara Barat	30.58	34.0	44.77	89.51	90.25	89.68
Nusa Tenggara Timur	28.03	26.8	37.17	92.38	88.43	88.79
Kalimantan Barat	37.27	42.3	59.84	68.03	80.36	81.71
Kalimantan Tengah	25.76	30.2	40.01	85.99	83.71	79.38
Kalimantan Selatan	22.51	26.8	46.42	80.39	83.63	80.85
Kalimantan Timur	29.98	35.8	53.08	90.55	82.47	83.25
Kalimantan Utara	34.77	35.9	52.09	60.39	71.68	75.28
Sulawesi Utara	51.86	58.4	77.30	84.61	90.60	87.92
Sulawesi Tengah	39.79	38.3	54.93	93.14	89.00	81.77
Sulawesi Selatan	39.95	47.6	67.06	85.19	87.31	86.68
Sulawesi Tenggara	32.58	40.9	56.09	85.55	89.87	83.80
Gorontalo	53.81	63.5	98.57	86.45	89.56	85.87
Sulawesi Barat	44.2	50.4	58.11	93.59	90.90	89.45
Maluku	30.79	43.6	59.58	48.29	87.22	72.06
Maluku Utara	35.25	41.0	63.66	75.87	79.73	80.46
Papua Barat	23.97	30.8	39.26	60.39	74.03	70.96
Papua	46.31	49.8	71.14	60.45	72.03	71.36
Total	42.89	47.1	80.27	83.11	86.05	84.64

Lanjutan Tabel/Continued Table 4.2.4

Provinsi	Jumlah Kasus Baru AIDS			Penemuan Kasus Baru Kusta per 100.000 penduduk		
	2020	2021	2022	2020	2021	2022
(1)	(8)	(9)	(10)	(11)	(12)	(13)
Aceh	67	50	33	4.16	4.59	3.76
Sumatera Utara	218	326	403	0.73	0.78	1.01
Sumatera Barat	148	89	109	0.64	1.28	0.96
Riau	139	298	223	1.18	1.06	1.13
Jambi	99	16	21	1.66	1.22	1.12
Sumatera Selatan	228	163	563	2.1	2.62	2.68
Bengkulu	40	31	81	0.69	0.75	1.28
Lampung	124	67	159	1.42	1.53	1.48
Kepulauan Bangka Belitung	32	16	35	2.5	3.29	2.12
Kepulauan Riau	306	119	167	2.5	1.55	1.72
DKI Jakarta	231	133	89	3.03	3.57	2.93
Jawa Barat	836	221	510	2.81	2.56	3.36
Jawa Tengah	1387	1119	1484	2.96	1.84	2.77
DI Yogyakarta	71	69	107	1.75	0.69	0.99
Jawa Timur	495	394	666	4.67	4.22	5.12
Banten	107	142	434	4.41	4.96	4.32
Bali	830	492	851	1.46	2.31	2.28
Nusa Tenggara Barat	33	154	396	4.84	3.21	3.13
Nusa Tenggara Timur	155	148	178	4.96	6.26	5.12
Kalimantan Barat	88	79	229	1.01	1.14	1.13
Kalimantan Tengah	44	26	75	1.55	1.73	3.07
Kalimantan Selatan	163	139	162	1.77	1.72	2.35
Kalimantan Timur	162	274	232	3.27	3.29	3.38
Kalimantan Utara	103	34	64	2.99	4.41	5.82
Sulawesi Utara	328	214	177	14.08	14.80	18.54
Sulawesi Tengah	77	59	127	6.49	5.50	9.35
Sulawesi Selatan	328	327	464	6.89	7.75	7.94
Sulawesi Tenggara	25	57	116	4.61	7.68	8.01
Gorontalo	0	43	19	8.69	10.16	12.56
Sulawesi Barat	2	12	12	9.82	7.19	11.03
Maluku	30	20	33	16.49	18.12	15.67
Maluku Utara	86	85	123	39.49	41.45	47.62
Papua Barat	783	80	141	71.19	82.16	72.59
Papua	874	254	858	29.75	30.12	26.11
Total	8639	5750	9341	4.12	4.03	4.42

Sumber/Source: Pusat Data dan Informasi Kemenkes RI, 2023

Tabel
Table 4.2.5

Kasus Kumulatif Covid-19 Menurut Provinsi, 2021 dan 2022

Provinsi	Kasus Konfirmasi		Kasus Sembuh		Angka Kesembuhan (%)	
	2021	2022	2021	2022	2021	2022
(1)	(2)	(3)	(4)	(5)	(6)	(7)
Aceh	38,430	44,853	36,361	42,536	94.62	94.83
Sumatera Utara	106,119	163,568	103,151	160,028	97.20	97.84
Sumatera Barat	89,873	105,641	87,704	103,090	97.59	97.59
Riau	128,939	154,868	124,476	150,281	96.54	97.04
Jambi	29,792	39,408	28,993	38,472	97.32	97.62
Sumatera Selatan	59,986	85,026	56,890	81,529	94.84	95.89
Bengkulu	23,106	29,848	22,632	29,312	97.95	98.20
Lampung	49,750	78,068	45,340	73,597	91.14	94.27
Kepulauan Bangka Belitung	52,359	67,163	50,881	65,459	97.18	97.46
Kepulauan Riau	54,214	72,014	52,133	70,022	96.16	97.23
DKI Jakarta	865,297	1,536,131	851,191	1,518,988	98.37	98.88
Jawa Barat	708,852	1,232,446	693,571	1,214,073	97.84	98.51
Jawa Tengah	486,916	655,292	455,599	618,420	93.57	94.37
DI Yogyakarta	156,997	230,078	151,624	223,599	96.58	97.18
Jawa Timur	400,066	636,676	370,225	603,867	92.54	94.85
Banten	132,835	365,008	130,094	361,573	97.94	99.06
Bali	114,389	172,437	110,271	167,439	96.40	97.10
Nusa Tenggara Barat	27,809	37,285	26,978	36,295	97.01	97.34
Nusa Tenggara Timur	64,253	97,195	62,844	95,531	97.81	98.29
Kalimantan Barat	41,672	67,501	40,604	66,248	97.44	98.14
Kalimantan Tengah	45,659	59,313	44,208	57,732	96.82	97.33
Kalimantan Selatan	69,955	88,895	67,553	86,225	96.57	97.00
Kalimantan Timur	158,332	214,409	152,867	208,556	96.55	97.27
Kalimantan Utara	35,940	46,144	35,111	45,261	97.69	98.09
Sulawesi Utara	34,799	54,344	33,629	52,914	96.64	97.37
Sulawesi Tengah	47,253	62,943	45,603	61,059	96.51	97.01
Sulawesi Selatan	110,000	148,516	107,723	145,940	97.93	98.27
Sulawesi Tenggara	20,173	26,568	19,639	25,933	97.35	97.61
Gorontalo	11,849	14,078	11,386	13,464	96.09	95.64
Sulawesi Barat	12,368	16,041	12,017	15,628	97.16	97.43
Maluku	14,596	18,986	14,325	18,673	98.14	98.35
Maluku Utara	12,105	14,871	11,802	14,505	97.50	97.54
Papua Barat	23,660	32,995	23,194	32,543	98.03	98.63
Papua	34,377	51,206	33,715	50,540	98.07	98.70
Total	4,262,720	6,719,815	4,114,334	6,549,332	96.52	97.46

Lanjutan Tabel/Continued Table 4.2.5

Provinsi	Kasus Meninggal		Angka Kematian (%)	
	2021	2022	2021	2022
(1)	(8)	(9)	(10)	(11)
Aceh	2,066	2,265	5.38	5.05
Sumatera Utara	2,893	3,382	2.73	2.07
Sumatera Barat	2,153	2,420	2.40	2.29
Riau	4,124	4,542	3.20	2.93
Jambi	780	913	2.62	2.32
Sumatera Selatan	3,081	3,455	5.14	4.06
Bengkulu	473	529	2.05	1.77
Lampung	3,873	4,249	7.78	5.44
Kepulauan Bangka Belitung	1,462	1,651	2.79	2.46
Kepulauan Riau	1,748	1,927	3.22	2.68
DKI Jakarta	13,608	15,898	1.57	1.03
Jawa Barat	14,756	16,098	2.08	1.31
Jawa Tengah	30,287	33,972	6.22	5.18
DI Yogyakarta	5,271	6,075	3.36	2.64
Jawa Timur	29,745	32,238	7.44	5.06
Banten	2,693	2,986	2.03	0.82
Bali	4,059	4,871	3.55	2.82
Nusa Tenggara Barat	818	933	2.94	2.50
Nusa Tenggara Timur	1,347	1,564	2.10	1.61
Kalimantan Barat	1,063	1,146	2.55	1.70
Kalimantan Tengah	1,407	1,556	3.08	2.62
Kalimantan Selatan	2,391	2,599	3.42	2.92
Kalimantan Timur	5,457	5,794	3.45	2.70
Kalimantan Utara	811	874	2.26	1.89
Sulawesi Utara	1,062	1,258	3.05	2.31
Sulawesi Tengah	1,605	1,752	3.40	2.78
Sulawesi Selatan	2,241	2,572	2.04	1.73
Sulawesi Tenggara	528	586	2.62	2.21
Gorontalo	461	486	3.89	3.45
Sulawesi Barat	347	407	2.81	2.54
Maluku	264	305	1.81	1.61
Maluku Utara	303	335	2.50	2.25
Papua Barat	357	394	1.51	1.19
Papua	560	580	1.63	1.13
Total	144,094	160,612	3.38	2.39

Sumber/Source: Pusat Data dan Informasi Kemenkes RI, 2023

Tabel
Table 4.2.6

**Jumlah Tenaga Kesehatan Menurut Kabupaten/Kota di
Provinsi Jawa Timur, 2022**

Kabupaten/Kota Regency/Municipality	Tenaga Medis	Psikologi Klinis	Tenaga Keperawatan	Tenaga Kebidanan	Tenaga Kefarmasian	Tenaga Kesehatan Masyarakat
(1)	(2)	(3)	(4)	(5)	(6)	(7)
Kabupaten/Regency						
Pacitan	139	2	769	441	142	86
Ponorogo	374	1	1,568	872	498	81
Trenggalek	188	0	1,040	489	252	69
Tulungagung	450	1	2,316	1,056	423	80
Blitar	337	5	1,205	870	282	51
Kediri	534	0	1,671	1,009	546	78
Malang	1037	15	3,707	1,409	821	60
Lumajang	344	2	1,701	933	408	113
Jember	788	4	3,006	1,666	862	191
Banyuwangi	575	5	1,983	1,173	440	73
Bondowoso	182	1	1,227	737	184	87
Situbondo	177	0	1,058	755	126	61
Probolinggo	224	0	1,332	920	180	59
Pasuruan	426	1	1,798	1,147	382	87
Sidoarjo	1499	4	3,905	1,495	1,299	152
Mojokerto	476	1	1,721	817	278	37
Jombang	475	3	1,936	1,334	417	89
Nganjuk	302	2	1,292	810	482	40
Madiun	201	0	909	659	351	47
Magetan	204	0	943	581	266	67
Ngawi	343	3	1,368	748	182	89
Bojonegoro	389	2	1,582	1,061	407	77
Tuban	347	0	1,220	785	270	50
Lamongan	539	2	2,454	1,243	412	51
Gresik	816	2	2,377	1,277	633	86
Bangkalan	196	3	1,250	1,166	140	20
Sampang	152	1	1,106	864	72	52
Pamekasan	243	0	1,343	796	200	60
Sumenep	195	2	1,537	1,293	160	59
Kota/Municipality						
Kediri	473	5	1,667	553	515	71
Blitar	208	2	816	190	218	31
Malang	2521	9	3,868	904	1,076	111
Probolinggo	206	1	558	308	142	26
Pasuruan	162	0	493	258	101	29
Mojokerto	268	1	950	231	288	20
Madiun	332	4	1,346	347	475	88
Surabaya	7291	53	11,767	2,086	3,938	477
Batu	238	2	556	154	171	45
Jawa Timur	23851	139	71345	33437	18039	3050

Lanjutan Tabel/Continued Table 4.2.6

Kabupaten/Kota Regency/Municipality	Tenaga Kesehatan Lngkungan	Tenaga Gizi	Tenaga Keterampilan Fisik	Tenaga Keteknisian Medis	Tenaga Teknik Biomedika	Tenaga Kesehatan tradisional
(1)	(2)	(3)	(4)	(5)	(6)	(7)
Kabupaten/Regency						
Pacitan	49	74	20	91	94	0
Ponorogo	58	74	65	111	166	0
Trenggalek	57	88	8	101	134	0
Tulungagung	55	114	21	192	246	0
Blitar	39	85	15	121	152	2
Kediri	82	148	37	152	236	2
Malang	72	196	65	273	356	1
Lumajang	35	99	14	112	170	3
Jember	62	209	37	201	351	0
Banyuwangi	45	104	19	134	224	0
Bondowoso	40	67	9	58	111	0
Situbondo	32	87	6	59	86	0
Probolinggo	37	73	6	61	109	1
Pasuruan	47	92	17	100	176	0
Sidoarjo	73	191	66	262	603	2
Mojokerto	44	101	23	127	246	0
Jombang	60	145	36	144	270	0
Nganjuk	43	65	9	87	153	0
Madiun	45	61	35	81	121	0
Magetan	57	54	22	99	102	0
Ngawi	55	89	52	109	127	2
Bojonegoro	58	85	20	137	190	0
Taban	44	63	25	57	158	1
Lamongan	48	95	27	102	249	1
Gresik	62	109	60	166	351	1
Bangkalan	30	44	8	51	139	0
Sampang	33	60	4	48	113	0
Pamekasan	44	62	7	126	181	0
Sumenep	43	83	9	91	126	2
Kota/Municipality						
Kediri	41	77	37	135	250	0
Blitar	13	38	19	69	134	0
Malang	112	229	107	406	501	18
Probolinggo	24	31	15	45	68	0
Pasuruan	14	33	5	49	65	0
Mojokerto	24	50	34	73	142	0
Madiun	40	67	35	144	212	0
Surabaya	294	510	379	968	2,166	73
Batu	11	35	10	57	72	1
Jawa Timur	2022	3887	1383	5399	9350	110

Sumber/Source: Pusat Data dan Informasi Kemenkes RI, 2023

Tabel
Table 4.2.7**Jumlah Donor Darah Menurut Golongan Darah dan Jenis Kelamin di Kabupaten Sumenep, 2022**

Jenis Darah	Laki-Laki		Perempuan	
	2021	2022	2021	2022
(1)	(2)	(3)	(4)	(5)
Golongan darah A
Golongan darah B
Golongan darah AB
Golongan darah O

Sumber/Source: PMI Kabupaten Sumenep

Tabel 4.2.8 Target dan Pencapaian Peserta Akseptor Baru di Kabupaten Sumenep, 2022

Kecamatan Subdistrict	Partisipan	Alat Kontrasepsi				
		AKDR IUD	TABLET	CONDOM	SUSUK KB	SUNTIK
(1)	(2)	(3)	(4)	(5)	(6)	(7)
010 Pragaan		2	372	84	156	7,996
020 Bluto		78	639	63	330	4,460
030 Saronggi		29	574	127	538	2,939
040 Giligenting		5	231	31	38	3,121
050 Talango		10	1,362	8	736	3,074
060 Kalianget		61	435	65	398	3,769
070 Kota Sumenep		63	726	71	329	6,648
071 Batuan		4	230	4	28	1,257
080 Lenteng		114	165	555	1,130	4,718
090 Ganding		85	926	148	875	2,295
100 Guluk Guluk		29	802	42	683	4,952
110 Pasongsongan		14	359	8	175	5,691
120 Ambunten		28	781	16	1,080	2,855
130 Rubaru		22	945	31	638	2,797
140 Dasuk		20	502	4	291	3,381
150 Manding		40	173	-22	776	2,590
160 Batuputih		59	39	49	615	5,635
170 Gapura		15	492	112	331	3,639
180 Batang Batang		56	857	165	637	5,128
190 Dungkek		4	163	21	192	3,977
200 Nonggunong		27	177	393	274	856
210 Gayam		1	64	1	53	3,044
220 Raas		3	61	1	32	4,804
230 Sapeken		80	594	83	91	4,887
240 Arjasa		38	691	123	1,963	4,673
241 Kanyakan		0	410	21	583	1,803
250 Masalembu		78	1,055	596	197	899
Kabupaten Sumenep		965	13,825	2,800	13,169	101,888

Lanjutan Tabel/*Continued Table* 4.2.8

Kecamatan Subdistrict	Alat Kontrasepsi			PERSENTASE
	MOP	MOW	JUMLAH	
(1)	(8)	(9)	(10)	(11)
010 Pragaan	1	3	8,614	
020 Bluto	3	165	5,738	
030 Saronggi	48	143	4,398	
040 Giligenting	0	10	3,436	
050 Talango	0	11	5,201	
060 Kalianget	0	156	4,884	
070 Kota Sumenep	32	204	8,073	
071 Batuan	0	12	1,535	
080 Lenteng	67	231	6,980	
090 Ganding	106	134	4,569	
100 Guluk Guluk	11	33	6,552	
110 Pasongsongan	6	22	6,275	
120 Ambunten	37	84	4,881	
130 Rubaru	54	76	4,563	
140 Dasuk	6	7	4,211	
150 Manding	36	112	3,705	
160 Batuputih	29	168	6,594	
170 Gapura	53	137	4,779	
180 Batang Batang	53	111	7,007	
190 Dungkek	32	32	4,421	
200 Nonggunong	69	94	1,890	
210 Gayam	0	0	3,163	
220 Raas	0	4	4,905	
230 Sapeken	16	132	5,883	
240 Arjasa	164	243	7,895	
241 Kangayan	16	21	2,854	
250 Masalembu	5	13	2,843	
Kabupaten Sumenep	844	2,358	135,849	

Sumber/Source: Dinas Sosial, Pemberdayaan Perempuan dan Perlindungan Anak

Tabel
Table 4.2.9**Jumlah PUS dan Peserta KB Aktif di Kabupaten Sumenep, 2022**

Kecamatan Subdistrict	PUS	Alat Kontrasepsi				
		AKDR IUD	TABLET	CONDOM	SUSUK KB	SUNTIK
(1)	(2)	(3)	(4)	(5)	(6)	(7)
010 Pragaan	11,689	2	372	84	156	7,996
020 Bluto	8,099	78	639	63	330	4,460
030 Saronggi	6,150	29	574	127	538	2,939
040 Giligenting	4,758	5	231	31	38	3,121
050 Talango	6,591	10	1,362	8	736	3,074
060 Kalianget	7,042	61	435	65	398	3,769
070 Kota Sumenep	12,692	63	726	71	329	6,648
071 Batuan	2,170	4	230	4	28	1,257
080 Lenteng	10,186	114	165	555	1,130	4,718
090 Ganding	6,400	85	926	148	875	2,295
100 Guluk Guluk	9,114	29	802	42	683	4,952
110 Pasongsongan	7,754	14	359	8	175	5,691
120 Ambunten	6,764	28	781	16	1,080	2,855
130 Rubaru	6,540	22	945	31	638	2,797
140 Dasuk	5,278	20	502	4	291	3,381
150 Manding	5,009	40	173	-22	776	2,590
160 Batuputih	7,622	59	39	49	615	5,635
170 Gapura	6,597	15	492	112	331	3,639
180 Batang Batang	9,320	56	857	165	637	5,128
190 Dungkek	6,479	4	163	21	192	3,977
200 Nonggunong	2,367	27	177	393	274	856
210 Gayam	5,795	1	64	1	53	3,044
220 Raas	6,553	3	61	1	32	4,804
230 Sapeken	7,736	80	594	83	91	4,887
240 Arjasa	10,711	38	691	123	1,963	4,673
241 Kangayan	3,686	0	410	21	583	1,803
250 Masalembu	3,894	78	1,055	596	197	899
Kabupaten Sumenep	186,996	965	13,825	2,800	13,169	101,888

Lanjutan Tabel/*Continued Table* 4.2.9

Kecamatan <i>Subdistrict</i>	Alat Kontrasepsi			PERSENTASE
	MOP	MOW	JUMLAH	
(1)	(8)	(9)	(10)	(11)
010 Pragaan	1	3	8,614	74%
020 Bluto	3	165	5,738	71%
030 Saronggi	48	143	4,398	72%
040 Giligenting	0	10	3,436	72%
050 Talango	0	11	5,201	79%
060 Kalianget	0	156	4,884	69%
070 Kota Sumenep	32	204	8,073	64%
071 Batuan	0	12	1,535	71%
080 Lenteng	67	231	6,980	69%
090 Ganding	106	134	4,569	71%
100 Guluk Guluk	11	33	6,552	72%
110 Pasongsongan	6	22	6,275	81%
120 Ambunten	37	84	4,881	72%
130 Rubaru	54	76	4,563	70%
140 Dasuk	6	7	4,211	80%
150 Manding	36	112	3,705	74%
160 Batuputih	29	168	6,594	87%
170 Gapura	53	137	4,779	72%
180 Batang Batang	53	111	7,007	75%
190 Dungkek	32	32	4,421	68%
200 Nonggunong	69	94	1,890	80%
210 Gayam	0	0	3,163	55%
220 Raas	0	4	4,905	75%
230 Sapeken	16	132	5,883	76%
240 Arjasa	164	243	7,895	74%
241 Kangayan	16	21	2,854	77%
250 Masalembu	5	13	2,843	73%
Kabupaten Sumenep	844	2,358	135,849	73%

Sumber/*Source*: Dinas Sosial, Pemberdayaan Perempuan dan Perlindungan Anak

Tabel 4.2.10 10 Macam Penyakit Terbanyak untuk Pasien Rawat Inap di RSUD. Dr. H. Moh. Anwar Kabupaten Sumenep, 2022

No.	Jenis Penyakit	Kasus	
		Jumlah	Persentase
(1)	(2)	(3)	(4)
1	Chronic kidney disease, stage 5	409	19.44%
2	Prolonged second stage of labour	230	10.93%
3	COVID-19, virus identified	217	10.31%
4	Infection specific to the perinatal period, unspecified	204	9.70%
5	Gastroenteritis and colitis of unspecified origin	199	9.46%
6	Non-insulin-dependent diabetes mellitus without complications	185	8.79%
7	Mild and moderate birth asphyxia	180	8.56%
8	Dyspepsia	177	8.41%
9	Stroke, not specified as haemorrhage or infarction	155	7.37%
10	Bronchopneumonia, unspecified	148	7.03%

Sumber/Source: RSUD. Dr. H. Moh. Anwar Sumenep

Tabel 4.2.11 10 Macam Penyakit Terbanyak untuk Pasien Rawat Jalan di RSUD. Dr. H. Moh. Anwar Kabupaten Sumenep, 2022

No.	Jenis Penyakit	Kasus	
		Jumlah	Persentase
(1)	(2)	(3)	(4)
1	Chronic kidney disease, stage 5	6511	25.69%
2	Other chronic pain	3768	14.87%
3	Non-insulin-dependent diabetes mellitus without complications	3041	12.00%
4	Low back pain	2357	9.30%
5	Malignant neoplasm of breast, unspecified	1963	7.75%
6	Excessive and frequent menstruation with irregular cycle	1754	6.92%
7	Essential (primary) hypertension	1561	6.16%
8	Other and unspecified ovarian cysts	1500	5.92%
9	Hypertensive heart disease without (congestive) heart failure	1468	5.79%
10	Schizophrenia, unspecified	1417	5.59%

Sumber/Source: RSUD. Dr. H. Moh. Anwar Sumenep

Tabel 4.2.12 Jumlah Tempat Tidur Rawat Inap di RSUD. Dr. H. Moh. Anwar Kabupaten Sumenep, 2022

No.	Nama Ruangan	Jumlah
(1)	(2)	(3)
1	GRIU	17
2	ICU COVID	4
3	ICU NON COVID	11
4	NICU COVID	10
5	NICU NON COVID	25
6	PICU	4
7	MAWAR	18
8	DAHLIA	20
9	TULIP	25
10	ANYELIR	34
11	RAFLESIA	2
12	KEMUNING	28
13	LAVENDER	34
14	LILY	23
Jumlah Tempat Tidur Rawat Inap		255

Sumber/Source: RSUD. Dr. H. Moh. Anwar Sumenep

Tabel 4.2.13 Profil RSUD. Dr. H. Moh. Anwar Kabupaten Sumenep, 2022

No.	Nama Ruangan	Satuan	Jumlah
(1)	(2)	(3)	(4)
1	BOR	Persentase	55,30
2	LOS	Hari	3,83
3	BTO	Kali	53
4	TOI	Hari	3,10
5	NDR	0/00	39,69
6	GDR	0/00	68,15

Sumber/Source: RSUD. Dr. H. Moh. Anwar Sumenep

Tabel 4.2.14 Banyaknya Kegiatan Pelayanan di RSUD. Dr. H. Moh. Anwar Kabupaten Sumenep, 2022

No.	Uraian Pemeriksaan	Jumlah Kegiatan Pelayanan (Orang/Pasien)
(1)	(2)	(3)
1	Rawat Jalan	70,313
2	Rawat Inap	10,683
3	Operasi Besar	1,715
4	Operasi Sedang	389
5	Operasi Kecil	36
6	Operasi Khusus	279
7	KB IUD	0
8	KB MOW	0
9	KB MOB	0
10	KB Implant	0
11	KB Pil	0
12	KB Suntik	0
13	UGD	
	a. Meninggal	224
	b. Dirujuk	93
	c. Rawat Tinggal	622
	d. Rawat Jalan	1,976
14	Laboratorium	125,804
15	Radiologi	18,924

Sumber/Source: RSUD. Dr. H. Moh. Anwar Sumenep

4.3 AGAMA DAN SOSIAL LAINNYA RELIGION AND OTHER SOCIAL AFFAIRS

Tabel 4.3.1 Jumlah Penduduk Menurut Kecamatan dan Agama yang Dianut di Kabupaten Sumenep, 2022
Population by Subdistrict and Religion in Sumenep Regency, 2022

Kecamatan Subdistrict	Islam	Protestan Protestant	Katolik Catholic	Hindu	Budha Buddha	Lainnya Others
(1)	(2)	(3)	(4)	(5)	(6)	(7)
010 Pragaan	66,898	4	-	-	-	-
020 Bluto	48,814	4	1	-	-	-
030 Saronggi	38,313	4	-	-	-	-
040 Giligenting	24,316	1	-	-	-	1
050 Talango	38,947	7	-	-	-	1
060 Kalianget	42,598	18	23	-	1	-
070 Kota Sumenep	74,413	409	440	1	101	3
071 Batuan	13,350	42	33	1	1	-
080 Lenteng	61,984	13	12	-	3	1
090 Ganding	36,650	3	12	-	-	12
100 Guluk Guluk	49,964	2	-	-	-	-
110 Pasongsongan	51,621	-	2	-	-	2
120 Ambunten	40,812	-	-	-	-	-
130 Rubaru	40,171	5	2	-	-	1
140 Dasuk	30,883	2	3	2	-	1
150 Manding	30,192	3	-	-	-	1
160 Batuputih	44,643	3	-	-	-	3
170 Gapura	38,381	1	1	-	-	4
180 Batang Batang	55,373	23	5	1	-	-
190 Dungkek	36,233	32	2	1	-	4
200 Nonggunong	13,444	10	-	-	-	4
210 Gayam	31,783	23	2	-	-	1
220 Raas	31,874	3	-	2	-	7
230 Sapeken	54,374	3	8	-	-	12
240 Arjasa	85,463	11	2	1	-	6
241 Kangayan	26,858	4	-	-	-	-
250 Masalembu	26,181	5	-	-	-	8
Kabupaten Sumenep	1,018,821	627	547	9	106	72

Sumber/Source: Dinas Kependudukan dan Pencatatan Sipil Kabupaten Sumenep/Population and Civil Registration Agency Sumenep Regency

Tabel
Table 4.3.2**Jumlah Tempat Peribadatan Menurut Kecamatan di Kabupaten Sumenep, 2022**
Number of Places of Worship by Subdistrict in Sumenep Regency, 2022

Kecamatan Subdistrict	Masjid Mosque	Mushola Pray Room	Gereja Church	Pura Temple	Vihara Buddhist Nunnery	Klenteng
(1)	(2)	(3)	(4)	(5)	(6)	(7)
010 Pragaan						
020 Bluto						
030 Saronggi						
040 Giligenting						
050 Talango						
060 Kalianget						
070 Kota Sumenep						
071 Batuan						
080 Lenteng						
090 Ganding						
100 Guluk Guluk						
110 Pasongsongan						
120 Ambuntan						
130 Rubaru						
140 Dasuk						
150 Manding						
160 Batuputih						
170 Gapura						
180 Batang Batang						
190 Dungkek						
200 Nonggunong						
210 Gayam						
220 Raas						
230 Sapeken						
240 Arjasa						
241 Kangayan						
250 Masalembu						
Kabupaten Sumenep						

Catatan/Note:

Sumber/Source: Kementerian Agama Kabupaten Sumenep / Departement of Religious Affairs, Sumenep Regency

Tabel
Table 4.3.3

**Jumlah Desa¹/Kelurahan yang Mengalami Bencana Alam²
Menurut Kecamatan di Kabupaten Sumenep, 2019–2022**
**Number of Villages¹/Kelurahan that Had Natural Disaster²
by Subdistrict in Sumenep Regency, 2020–2022**

Kecamatan Subdistrict	Banjir/Flood		
	2020	2021	2022
(1)	(2)	(3)	(4)
010 Pragaan	–	–	
020 Bluto	–	–	
030 Saronggi	1	1	
040 Giligenting	–	–	
050 Talango	–	–	
060 Kalianget	–	1	
070 Kota Sumenep	–	2	
071 Batuan	–	4	
080 Lenteng	1	–	
090 Ganding	–	1	
100 Guluk Guluk	1	–	
110 Pasongsongan	–	–	
120 Ambunten	–	–	
130 Rubaru	–	–	
140 Dasuk	–	–	
150 Manding	–	–	
160 Batuputih	–	–	
170 Gapura	1	1	
180 Batang Batang	–	–	
190 Dungkek	–	–	
200 Nonggunong	–	–	
210 Gayam	–	–	
220 Raas	–	–	
230 Sapeken	–	–	
240 Arjasa	1	1	
241 Kangayan	–	–	
250 Masalembu	1	–	
Sumenep	6	11	

Lanjutan Tabel/Continued Table 4.3.3

Kecamatan Subdistrict	Gempa Bumi/Earthquake		
	2020	2021	2022
(1)	(5)	(6)	(7)
010 Pragaan	–	–	
020 Bluto	–	–	
030 Saronggi	–	1	
040 Giligenting	–		
050 Talango	–	–	
060 Kalianget	–	–	
070 Kota Sumenep	–	–	
071 Batuan	–	–	
080 Lenteng	–	–	
090 Ganding	–	–	
100 Guluk Guluk	–	–	
110 Pasongsongan	–	–	
120 Ambunten	–	–	
130 Rubaru	–	–	
140 Dasuk	–	–	
150 Manding	–	–	
160 Batuputih	–	–	
170 Gapura	–	–	
180 Batang Batang	–	–	
190 Dungkek	–	–	
200 Nonggunong	–	–	
210 Gayam	6	–	
220 Raas	–	–	
230 Sapeken	–	–	
240 Arjasa	–	–	
241 Kanganan	–	–	
250 Masalembu	–	–	
Sumenep	6	1	

Lanjutan Tabel/*Continued Table 4.3.3*

Kecamatan <i>Subdistrict</i>	Tanah Longsor/ <i>Landslide</i>		
	2020	2021	2022
(1)	(8)	(9)	(10)
010 Pragaan	4	–	
020 Bluto	–	–	
030 Saronggi	–	–	
040 Giligenting	–	–	
050 Talango	–	–	
060 Kalianget	–	–	
070 Kota Sumenep	1	–	
071 Batuan	–	–	
080 Lenteng	–	–	
090 Ganding	–	2	
100 Guluk Guluk	–	–	
110 Pasongsongan	–	1	
120 Ambunten	–	–	
130 Rubaru	1	2	
140 Dasuk	–	–	
150 Manding	–	–	
160 Batuputih	–	–	
170 Gapura	–	–	
180 Batang Batang	–	–	
190 Dungkek	–	–	
200 Nonggunong	–	–	
210 Gayam	–	–	
220 Raas	–	–	
230 Sapeken	–	–	
240 Arjasa	–	1	
241 Kangayan	–	–	
250 Masalembu	–	–	
Sumenep	6	6	

Catatan/*Note*: ¹ Desa pada tabel ini termasuk Unit Permukiman Transmigrasi (UPT) yang masih dibina oleh kementerian terkait dan nagari di Provinsi Sumatera Barat/*Villages in this table are included in Transmigration Settlement Unit which is still fostered by the relevant ministries and the nagari in the Province of Sumatera Barat*

² Terjadi dalam tiga tahun terakhir sampai dengan saat pencacahan/*Occured during the last three years by the time of enumeration*

Sumber/*Source*: BPS, Pendataan Potensi Desa (Podes)/*BPS-Statistics Indonesia, Village Potential Data Collecting*

Tabel
Table 4.3.4**Bencana Alam Menurut Jumlah Korban dan Frekuensi Kejadian di Kabupaten Sumenep, 2022**
Disaster by Type and Number of Suffer in Sumenep Regency, 2022

Kecamatan	Jumlah Korban	Frekuensi Kejadian	Taksiran Kerugian (Rp)
(1)	(2)	(3)	(4)
010 Pragaan	5	5	81,000,000
020 Bluto	102	100	780,000,000
030 Saronggi	51	51	224,000,000
040 Giligenting	4	4	300,000,000
050 Talango	1	1	7,500,000
060 Kalianget	26	29	148,750,000
070 Kota Sumenep	24	25	337,000,000
071 Batuan	4	4	18,500,000
080 Lenteng	9	7	49,500,000
090 Ganding	17	16	49,500,000
100 Guluk Guluk	2	2	40,000,000
110 Pasongsongan	23	23	182,000,000
120 Ambunten	14	14	249,750,000
130 Rubaru	30	30	191,500,000
140 Dasuk	0	0	-
150 Manding	18	16	136,000,000
160 Batuputih	7	7	209,500,000
170 Gapura	16	16	171,000,000
180 Batang Batang	4	4	65,000,000
190 Dungkek	6	6	88,500,000
200 Nonggunong	0	0	-
210 Gayam	4	4	288,000,000
220 Raas	1	2	10,000,000
230 Sapeken	18	18	92,500,000
240 Arjasa	1	1	350,000,000
241 Kangayan	0	0	-
250 Masalembu	1	1	35,000,000
Kabupaten Sumenep	338	386	4,104,500,000

Catatan/Note:

Sumber/Source: Badan Penanggulangan Bencana Daerah Kabupaten Sumenep /
National Disaster Management Agency of Sumenep Regency

Tabel 4.3.5 Jumlah Perkara Menurut Jenis Perkara dan Keputusan di Pengadilan Agama, 2022

Kasus	Perkara	
	Dicabut	Gugur
(1)	(5)	(6)
Izin Poligami		
Pencegahan Perkawinan		
Penolakan Perkawinan		
Pembatalan Perkawinan		
Kelalaian Kewajiban Sebagai Suami/Istri		
Cerai Talak		
Cerai gugat		
Harta Bersama		
Penguasaan Anak		
Nafkah oleh Ibu		
Hak- hak bekas Istri		
Pengesahan Anak		
Pencabutan kekuasaan orang tua		
Perwalian		
Pencabutan kekuasaan wali		
Penunjukan orang lain		
Ganti rugi terhadap orang lain		
Asal Usul anak		
Penolakan kawin campur		
Isbat nikah		
Izin Kawin		
Dispensasi Kawin		
Wali Adlol		
Ekonomi Syari'ah		
Kewarisan		
Wasiat		
Hibah		
Wakaf		
Zakat/Infaq/Shodaqah		
P3HP/Penetapan Ahli Waris		
Lain- lain		
Jumlah/Total

Sumber/Source: Pengadilan Agama Kabupaten Sumenep

Tabel 4.3.6 Jumlah Perkara di Pengadilan Agama Sumenep, 2022
Table

Bulan	Sisa bulan lalu	Baru	Jumlah	Perkara		
				Dicabut	Gugur	Ditolak
(1)	(2)	(3)	(4)	(5)	(6)	(7)
Januari						
Februari						
Maret						
April						
Mei						
Juni						
Juli						
Agustus						
September						
Oktober						
Nopember						
Desember						
Jumlah/Total						

Catatan/Note:

Sumber/Source: Pengadilan Agama Kabupaten Sumenep

Tabel
Table 4.3.7**Jumlah Perkara Yang Diputuskan oleh Pengadilan Agama
Sumenep, 2022**

Jenis Perkara	Bulan					
	Jan	Feb	Mrt	Apr	Mei	Jun
(1)	(2)	(3)	(4)	(5)	(6)	(7)
Sisa Bulan Sebelumnya						
Perkara Yang Diterima						
Jumlah Perkara Awal						
Dicabut						
Perkara Yang Diputus						
Ditolak						
Tidak Diterima						
Dicoret Dari Register/ Digugurkan						
Jumlah/Total
Sisa Akhir Bulan						
Banding						
Kasasi						
Peninjauan Kembali						

Lanjutan Tabel/*Continued Table 4.3.7*

Jenis Perkara	Bulan					
	Jul	Agust	Sep	Okt	Nov	Des
(1)	(8)	(9)	(10)	(11)	(12)	(13)
Sisa Bulan Sebelumnya						
Perkara Yang Diterima						
Jumlah Perkara Awal						
Dicabut						
Perkara Yang Diputus						
Ditolak						
Tidak Diterima						
Dicoret Dari Register/ Digugurkan						
Jumlah/Total
Sisa Akhir Bulan						
Banding						
Kasasi						
Peninjauan Kembali						

Catatan/*Note:*

Sumber/*Source:* Pengadilan Agama Kabupaten Sumenep

Tabel 4.3.8 Jumlah Perceraian Menurut Penyebabnya di Kabupaten Sumenep, 2022

Jenis Perkara	Bulan						
	Jan	Feb	Mrt	Apr	Mei	Jun	Juli
(1)	(2)	(3)	(4)	(5)	(6)	(7)	(8)
Zina	10	9	15	8	8	6	6
Mabuk	0	1	0	1	1	0	1
Madat	0	1	1	0	1	0	1
Judi	1	2	4	1	1	1	2
Meninggalkan satu pihak	54	23	62	78	43	79	83
Dihukum penjara	0	1	1	0	0	1	0
Poligami	1	0	2	1	2	0	0
Kekerasan dalam RT	5	12	10	8	12	3	10
Cacat Badan	0	7	1	0	1	1	2
Perselisihan terus menerus	34	36	48	8	11	18	33
Kawin paksa	0	0	3	0	0	3	0
Murtad	0	0	1	0	0	2	2
Ekonomi	23	25	18	17	7	19	14
lain-lain	0	0	0	0	0	0	0

Lanjutan Tabel/*Continued Table 4.3.8*

Jenis Perkara	Bulan					Jumlah
	Agust	Sep	Okt	Nov	Des	
(1)	(9)	(10)	(11)	(12)	(13)	(14)
Zina	11	1	7	9	13	103
Mabuk	0	0	0	0	0	3
Madat	0	0	1	0	1	6
Judi	2	1	0	1	1	17
Meninggalkan satu pihak	93	71	80	85	73	824
Dihukum penjara	1	0	0	0	0	4
Poligami	0	2	1	0	2	11
Kekerasan dalam RT	6	7	6	7	6	92
Cacat Badan	2	1	0	0	0	15
Perselisihan terus menerus	25	24	18	18	15	288
Kawin paksa	0	1	2	1	1	11
Murtad	0	1	0	0	0	6
Ekonomi	17	16	9	13	13	191
lain-lain	0	0	0	0	0	0

Catatan/*Note:*Sumber/*Source:* Pengadilan Agama Kabupaten Sumenep

Tabel 4.3.9 Jumlah Perkara Pada Pengadilan Negeri Sumenep, 2022
Table

Jenis Perkara	Jumlah	Keterangan
(1)	(2)	(3)
1. Perkara Pidana		
1.1 Sisa Tahun 2021	71	Sisa Perkara Biasa Th. 2022: 67 Perkara
1.2 Masuk dalam Tahun 2022	302	Sisa Perkara Singkat: -
1.3 Putus	306	
1.4 Terdakwa / Jaksa Menerima	265	Banding Dicabut: 6 Perkara
1.5 Terdakwa / Jaksa Minta Banding	41	Kasasi Dicabut: 1 Perkara
1.6 Terdakwa / Jaksa Minta Kasasi	32	PK Dicabut: 1 Perkara
1.7 PK (Peninjauan Kembali)	3	Kasasi Ditolak : -
1.8 Terdakwa Minta Grasi	-	
2. Pidana Cepat / Ringan / Lalu Lintas		
2.1 Sisa Tahun 2021	5 / 4,111	Perkara Pidana Cepat dengan rincian:
2.2 Masuk dalam Tahun 2022	5 / 4,111	- Ringan/Tipiring: 5 Perkara
2.3 Putus		- Lalu Lintas: 4,111 Perkara
2.4 Kasasi		
2.5 Grasi		
3. Perkara Perdata Gugatan		
3.1 Sisa Tahun 2021	8	No Urut 2 Perkara Masuk 2022
3.2 Masuk dalam Tahun 2022	17	Dicabut: 3 Perkara
3.3 Putus	18	Sisa Tahun 2022: 7 Perkara
3.4 Para Pihak Menerima	8	
3.5 Para Pihak Minta Banding	7	
3.6 Para Pihak Minta Kasasi	3	
3.7 PK (Peninjauan Kembali)	-	
3.8 Dilaksanakan		
4. Perkara Perdata Gugatan Sederhana		
4.1 Sisa Tahun 2021	-	
4.2 Masuk dalam Tahun 2022	13	Dicabut: -
4.3 Putus	13	Sisa Tahun 2022: 1 Perkara

Lanjutan Tabel/*Continued Table* 4.3.9

Jenis Perkara	Jumlah	Keterangan
(1)	(2)	(3)
5. Perdata Permohonan		
5.1 Sisa Tahun 2021	-	
5.2 Masuk dalam Tahun 2022	64	Dicabut: -
5.3 Putus	62	Sisa Tahun 2022: 2 Perkara
6. Perkara Pidana Anak		
6.1 Sisa Tahun 2021	-	Sisa Perkara Anak Tahun 2021: -
6.2 Masuk dalam Tahun 2022	11	
6.3 Putus	10	
6.4 Anak / Jaksa Menerima	10	Banding Dicabut: -
6.5 Anak / Jaksa Minta Banding	1	Kasasi Dicabut: -
6.6 Anak / Jaksa Minta Kasasi	-	

Catatan/*Note*:

Sumber/*Source*: Pengadilan Negeri Kabupaten Sumenep

Tabel 4.3.10 Jumlah Penderita Disabilitas Menurut Jenis dan Kecamatan di Kabupaten Sumenep, 2022

Kecamatan	CACAT TUBUH	TUNA NETRA	CACAT MENTAL	TUNA RUNGU	JUMLAH
(1)	(2)	(3)	(4)	(5)	(6)
010 Pragaan	28	2	4	7	41
020 Bluto	12	4	4	7	27
030 Saronggi	31	2	10	9	52
040 Giligenting	15	4	6	2	27
050 Talango	28	1	6	3	38
060 Kalianget	37	6	7	6	56
070 Kota Sumenep	42	10	27	3	82
071 Batuan	8	2	3	2	15
080 Lenteng	23	7	10	3	43
090 Ganding	37	21	33	9	100
100 Guluk Guluk	28	16	7	8	59
110 Pasongsongan	18	2	6	3	29
120 Ambunten	56	7	7	13	83
130 Rubaru	30	3	7	6	46
140 Dasuk	40	4	7	4	55
150 Manding	16	3	6	1	26
160 Batuputih	30	8	1	4	43
170 Gapura	18	1	2	5	26
180 Batang Batang	26	12	7	6	51
190 Dungkek	22	16	5	8	51
200 Nonggunong	80	20	20	9	129
210 Gayam	183	52	25	27	287
220 Raas	110	31	6	9	156
230 Sapeken	20	6	4	3	33
240 Arjasa	75	13	17	14	119
241 Kangayan	49	11	6	17	83
250 Masalembu	30	12	8	14	64
Jumlah	1092	276	251	202	1821

Catatan/Note:

Sumber/Source: Dinas Sosial, Pemberdayaan Perempuan dan Perlindungan Anak Kabupaten Sumenep

Tabel 4.3.11 **Jumlah Permasalahan Sosial di Kabupaten**
Table Sumenep,2021-2022

Kecamatan	TAHUN	
	2021	2022
(1)	(2)	(3)
1. anak terlantar	2,700	2,700
2. pengemis	45	68
3. wanita tuna susila	0	8
4. korban narkoba	0	0
5. anak nakal	0	0
6. mantan napi	0	0
7. penyandang cacat	827	1,283
8. korban bencana alam	119	48
9. wanita rawan sosial	0	0
10. keluarga fakir miskin	197,465	273,403
11. keluarga bermasalah psikis	0	0
12. lanjut usia terlantar	988	3,276
13. anak balita terlantar	1	1

Catatan/Note:

Sumber/Source: Dinas Sosial, Pemberdayaan Perempuan dan Perlindungan Anak Kabupaten Sumenep

Tabel 4.3.12 Data Sektoral Pemberdayaan Masyarakat dan Desa di Kabupaten Sumenep, 2022

No.	Indikator	Jumlah
(1)	(2)	(3)
1	Jumlah Desa Berdasarkan Letak Geografis	330
	A. Desa Daratan	242
	B. Desa Kepulauan	88
2	Jumlah Desa Mandiri (Desa Swasembada)	7
3	Jumlah Desa Maju (Desa Pra Swasembada)	93
4	Jumlah Desa Berkembang (Desa Madya)	230
5	Jumlah Desa Tertinggal (Desa Pra Madya)	93
6	Jumlah Desa Sangat Tertinggal (Desa Pratama)	230
7	Badan Usaha Milik Desa (BUMDes) yang Terbentuk	324
	Jumlah Badan Usaha Milik Desa (BUMDes) yang Dibina	324
	Jumlah Badan Usaha Milik Desa (BUMDes) yang Aktif	220
8	Badan Usaha Milik Desa (BUNDESMA)	21
	BUNDESMA Eks LKD (PNPM)	20
	Badan Usaha Milik Desa (BUMDESMA) yang Non LKD (Non PNPM)	1
9	Jumlah Aparatur Pemerintahan Desa	6652
	A. Perangkat:	4204
	- Kades	330
	- Sekdes	330
	- Kaur	990
	- Kasi	990
	- Kadus	1564
	B. BPD:	2448
	- Ketua	330
	- Wakil Ketua	330
	- Sekretaris	330
	- Anggota	1458

Catatan/Note:

Sumber/Source: Dinas Pemberdayaan Masyarakat dan Desa Kabupaten Sumenep

4.4 KEMISKINAN POVERTY

Tabel 4.4.1 **Garis Kemiskinan, Jumlah, dan Persentase Penduduk Miskin di Kabupaten Sumenep, 2014–2022**
Poverty Line, Number, and Percentage of Poor People in Sumenep Regency, 2014–2022

Tahun Year	Garis Kemiskinan (rupiah/kapita/bulan) Poverty Line (rupiah/capita/month)	Jumlah Penduduk Miskin (ribu) Number of Poor People (thousand)	Persentase Penduduk Miskin Percentage of Poor People
(1)	(2)	(3)	(4)
2014	270.890	218,86	20,49
2015	284.756	216,84	20,20
2016	301.781	216,14	20,09
2017	313.330	211,92	19,62
2018	340,033	218,60	20,16
2019	357,473	211,98	19,48
2020	382,491	220,23	20,18
2021	400,960	224,73	20,51
2022	427,882	206,20	18,76

Catatan/Note: ...

Sumber/Source: .BPS, Survei Sosial Ekonomi Nasional Maret/BPS-Statistics Indonesia, March National Socioeconomic Survey

Tabel
Table 4.4.2

Indeks Kedalaman Kemiskinan dan Indeks Keparahan Kemiskinan di Kabupaten Sumenep, 2014–2021
Poverty Gap Index and Poverty Severity Index in Sumenep Regency, 2014–2021

Tahun Year	Indeks Kedalaman Kemiskinan (P1) <i>Poverty Gap Index</i>	Indeks Keparahan Kemiskinan (P2) <i>(Poverty Severity Index)</i>
	(2)	(3)
2014	3,54	0,91
2015	2,39	0,45
2016	2,90	0,75
2017	1,78	0,23
2018	3,57	1,15
2019	3,03	0,79
2020	4,33	1,30
2021	4,73	1,56
2022	3,72	1,16

Catatan/Note: ...

Sumber/Source: .BPS, Survei Sosial Ekonomi Nasional Maret/BPS-Statistics Indonesia, March National Socioeconomic Survey

PERTANIAN, KEHUTANAN, PETERNAKAN, DAN PERIKANAN

BAB / CHAPTER

05

Agriculture, Forestry, Livestock,
and Fishery,



Melon
41.986 Kw



Semangka
45.196 Kw



Cabai Rawit
108.539 kw



Bawang Merah
115.534 kw

Kambing
155.148 ekor



Sapi
377.124 ekor



PENJELASAN TEKNIS

1. Lahan sawah adalah lahan pertanian yang berpetak-petak dan dibatasi oleh pematang (galangan), saluran untuk menahan/ menyalurkan air, yang biasanya ditanami padi sawah tanpa memandang dari mana diperoleh atau status lahan tersebut. Lahan yang dimaksud termasuk lahan yang terdaftar di Pajak Bumi Bangunan, luran Pembangunan Daerah, lahan bengkok, lahan serobotan, lahan rawa yang ditanami padi dan lahan bekas tanaman tahunan yang telah dijadikan sawah, baik yang ditanami padi, palawija atau tanaman semusim lainnya.
2. Tegal/Kebun adalah lahan pertanian bukan sawah (lahan kering) yang ditanami tanaman semusim atau tahunan dan terpisah dengan halaman sekitar rumah serta penggunaannya tidak berpindah pindah.
3. Ladang/Huma adalah lahan pertanian bukan sawah (lahan kering) yang biasanya ditanami tanaman semusim dan penggunaannya hanya semusim atau dua musim, kemudian akan ditinggalkan bila sudah tidak subur lagi (berpindah-pindah). Kemungkinan lahan ini beberapa tahun kemudian akan dikerjakan kembali jika sudah subur.

TECHNICAL NOTES

1. *Wetland is agricultural land that separated by small dykes to resist water, where the main crop is usually wetland paddy without considering where it is got from or the status of the land. It includes the land that is registered at land income tax office, regional development contribution, 'bengkok' land, illegal ownership, swamps for rice cultivation, and annual crop land mark that has been used as rice field, which are both planted with paddy, secondary crops or the other seasonal crops.*
2. *Dry field/Garden is an dryland (unirrigated land) which is planted with seasonal or annual crops and separately from the yard around the house without shifting*
3. *Unirrigated agricultural field/ Shifting cultivation land is non-rice field agricultural land (dry land) which is usually planted with seasonal crops and its use is only for one or two seasons, then it will be abandoned when it is no longer fertile (moving around). It is possible that this land will be reworked a few years later if it is fertile.*

4. Lahan yang sementara tidak diusahakan adalah lahan yang biasanya diusahakan tetapi untuk sementara (lebih dari 1 (satu) tahun tetapi kurang dari atau sama dengan 2 (dua) tahun) tidak diusahakan, termasuk lahan sawah yang tidak diusahakan selama lebih dari 2 (dua) tahun.
 5. Data pokok tanaman pangan yang dikumpulkan adalah luas panen dan produktivitas (hasil per hektar). Produksi tanaman pangan merupakan hasil perkalian antara luas panen dengan produktivitas. Pengumpulan data luas panen dilakukan setiap bulan dengan pendekatan area kecamatan di seluruh wilayah Indonesia. Pengumpulan data produktivitas dilakukan melalui pengukuran langsung pada plot ubinan berukuran 2½ m x 2½ m. Pengumpulan data produktivitas dilakukan setiap subround (empat bulanan) pada waktu panen petani.
 6. Data produksi padi dan palawija yang disajikan adalah dalam kualitas: gabah kering giling (padi), pipilan kering (jagung), biji kering (kedelai dan kacang tanah), dan umbi basah (ubi kayu dan ubi jalar).
4. *Temporarily unused land is land that is regularly used but temporarily (more than a year but less or equal than two years) is unused, it includes wetland that is not cultivated more than two years.*
 5. *The main food crops data collected consists of harvested area and productivity (yield per hectare). Food crops production is generated by harvested area multiplied by productivity. The harvested area data is collected every month using sub district area approach in all sub district in Indonesia. The productivity data collection is conducted by a direct measurement in 2½m x 2½m crop cutting plot. The productivity measurement is conducted in every subround (four monthly) at the time when farmers are harvesting their crops.*
 6. *Production of paddy and secondary crops data are presented in the form of: dry unhusked rice (paddy), dry loose maize (maize), dry shells crops (soybeans and peanuts), and fresh roots (cassava and sweet potatoes).*

7. Tanaman sayuran dan buah-buahan semusim Tanaman sayuran semusim adalah tanaman sumber vitamin, garam mineral dan lain-lain yang dikonsumsi dari bagian tanaman yang berupa daun, bunga, buah, dan umbinya, yang berumur kurang dari satu tahun. Tanaman buah-buahan semusim adalah tanaman sumber vitamin, garam mineral, dan lain-lain yang dikonsumsi dari bagian tanaman yang berupa buah, berumur kurang dari satu tahun, tidak berbentuk pohon/rumpun tetapi menjalar dan berbatang lunak.
7. *Seasonal vegetable and fruit plants* Seasonal vegetable plants are plants which are the sources of vitamin, mineral salt, etc, consumed from the part of the plant in the form of leaf, flower, fruit, and root with the age of less than one year. Seasonal fruit plants are plants which are the sources of vitamin, mineral salt, etc, consumed from the part of the plant in the form of fruits. These plants are creeps with the age of less than one year.
8. Tanaman buah-buahan dan sayuran tahunan Tanaman buah-buahan tahunan adalah tanaman sumber vitamin garam mineral, dan lain-lain yang dikonsumsi dari bagian tanaman yang berupa buah dan merupakan tanaman tahunan.
8. *Annual fruit plants are plants which are the sources of vitamin, contained mineral salt, etc, consumed from the part of plant in the form of fruit and more than one year of age.*
- Tanaman sayuran tahunan adalah tanaman sumber vitamin, garam mineral, dan lain-lain yang dikonsumsi dari bagian tanaman yang berupa daun dan atau buah yang berumur lebih dari satu tahun.
- Annual vegetable plants are plants which are the sources of vitamin, contained mineral salt, etc, consumed from the part of the plant in the form of vegetable and more than one year of age.*
9. Tanaman biofarmaka adalah tanaman yang bermanfaat untuk obat-obatan, kosmetik, dan kesehatan yang dikonsumsi atau digunakan dari bagian-bagian
9. *Medicinal plants are plants which are useful for medicine. It is consumed from part of the plant such as leaf, flower, fruit, tuber, and root.*

tanaman seperti daun, batang, buah, umbi (rimpang) ataupun akar.

10. Tanaman hias adalah tanaman yang mempunyai nilai keindahan baik bentuk, warna daun, tajuk maupun bunganya, sering digunakan untuk penghias pekarangan dan lain sebagainya.
 11. Luas panen tanaman hortikultura adalah luas tanaman sayuran, buah- buahan, biofarmaka, dan tanaman hias yang diambil hasilnya/dipanen pada periode pelaporan.
 12. Luas panen untuk tanaman sayuran adalah luas tanaman yang dipanen sekaligus/habis/ dibongkar dan luas tanaman yang dipanen berkali-kali (lebih dari satu kali)/belum habis.
 13. Tanaman yang dipanen sekaligus/ habis/dibongkar adalah tanaman yang sehabis panen langsung dibongkar/dicabut, terdiri dari bawang merah, bawang putih, bawang daun, kentang, kol/kubis, kembang kol, petsai/sawi, wortel, lobak, dan kacang merah.
 14. Tanaman yang dipanen berkali-kali (lebih dari satu kali)/belum habis adalah tanaman yang pemanenannya lebih dari satu kali dan biasanya dibongkar apabila
10. *Ornamental plants are plants which have a beauty value, either in shape, colour of leaf or crown of flower, and they are often used as a yard decorator.*
 11. *Harvested area of horticulture is area which vegetable, fruit, medicinal and ornamental plant of crop harvested during the period of report.*
 12. *Harvested area of vegetables is area of entirely plant harvested/ demolished and plant harvested several times/undemolished*
 13. *Entirely plants harvested/ demolished are plants usually harvested once and demolished to be substituted by other plants, consisting of: shallots, garlic, leeks, potato, cabbage, cauli flower, mustard green, carrots, chinese radish, and red kidney beans.*
 14. *Plants harvested several times/ undemolished are plants usually harvested more than once and demolished in the case that the last harvest was economically*

panenan terakhir sudah tidak memadai lagi, terdiri dari: kacang panjang, cabe besar, cabe rawit, jamur, tomat, terung, buncis, ketimun, labu siam, kangkung, bayam, melon, semangka, dan blewah.

not profitable. They consist of : yard long beans, chili, small chili, mushroom, tomatoes, egg plant, frech beans, cucumber, pumpkin/ chajota, swamp cabbage, spinach, melon, watermelon, and blewah .

15. Produksi hortikultura adalah hasil menurut bentuk produk dari setiap tanaman sayuran, buah-buahan, biofarmaka dan tanaman hias yang diambil berdasarkan luas yang dipanen/tanaman yang menghasilkan pada bulan/triwulan laporan.

15. *Horticulture production is the standard production quantity form of vegetable, fruit, medicinal and ornamental plant based on harvested area/the number of production plants reported monthly/quarterly.*

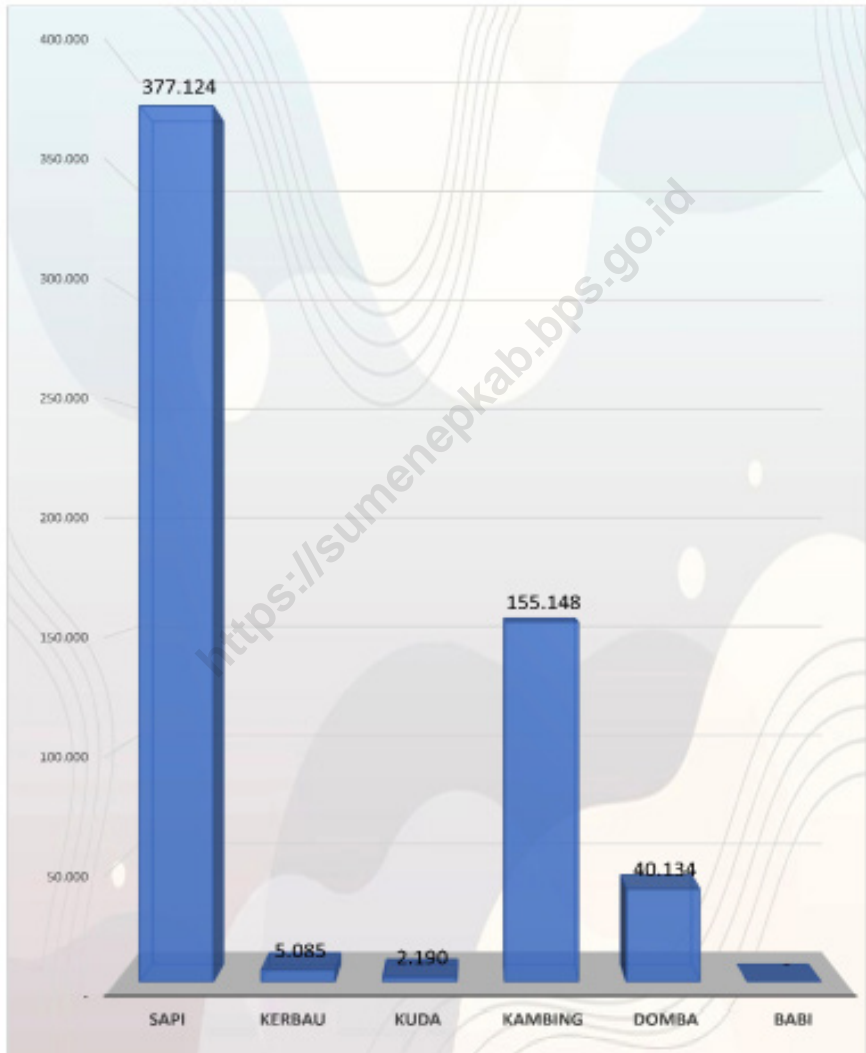
<https://sumenepkab.go.id>

<https://sumenepkab.bps.go.id>

Gambar 5.1
Figure

Jumlah Ternak Menurut Jenisnya di Kabupaten Sumenep, 2022

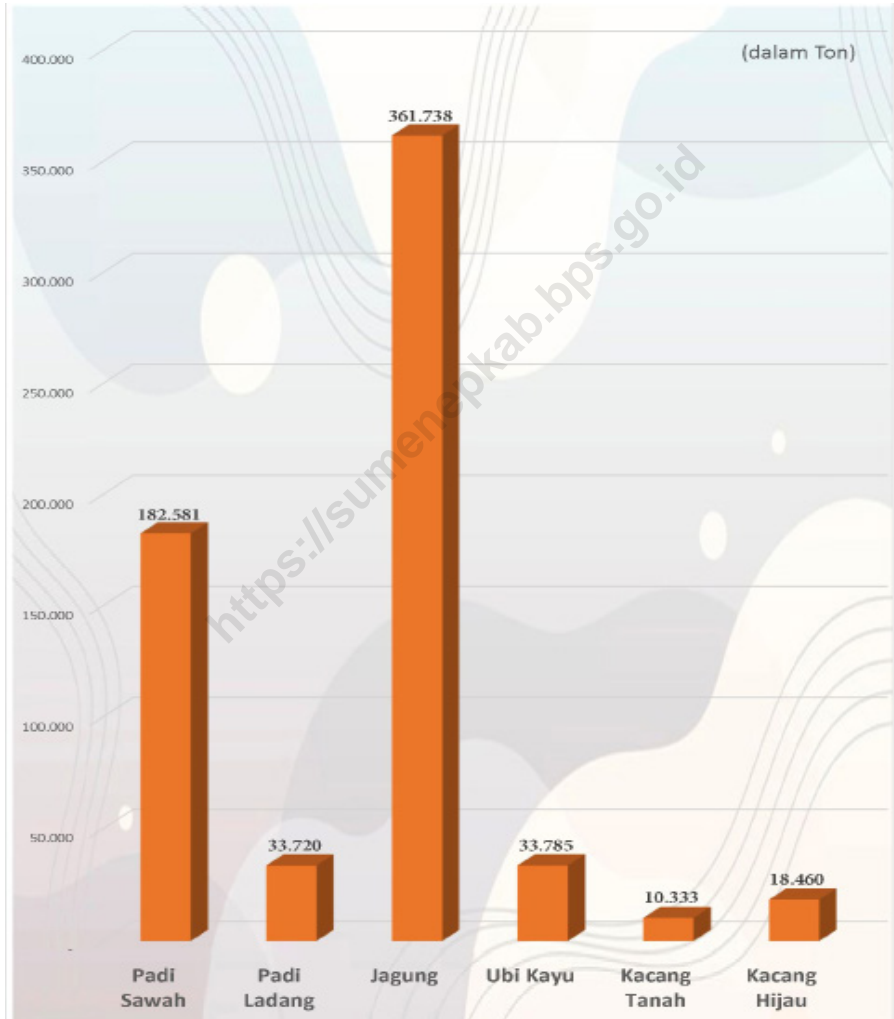
Number of Livestock by Type in Sumenep Regency, 2022



Sumber/Source: Dinas Ketahanan Pangan Kabupaten Sumenep

Gambar 5.2
Figure

Jumlah Produksi Tanaman Pangan Menurut Jenisnya di Kabupaten Sumenep, 2022
Total Production of Food Crops by Type in Sumenep Regency, 2022



Sumber/Source: Dinas Pertanian Tanaman Pangan Kabupaten Sumenep/ The Agriculture and Food Crops Service Of Sumenep Regency

5.1 HORTIKULTURA

HORTICULTURE

Tabel 5.1.1 **Luas Panen Tanaman Sayuran Menurut Kecamatan dan Jenis Tanaman di Kabupaten Sumenep (ha), 2021 dan 2022**
Table 5.1.1 **Harvested Area of Vegetables by Subdistrict and Kind of Plant in Sumenep Regency (ha), 2021 and 2022**

Kecamatan Subdistrict (1)	Bawang Merah/Shallot		Bayam/Spinach	
	2021 (2)	2022 (3)	2021 (4)	2022 (5)
010 Pragaan	16	26	-	3
020 Bluto	5	76	1	1
030 Saronggi	10	9	4	3
040 Giligenting	-	-	-	-
050 Talango	8	8	35	22
060 Kalianget	22	5	2	2
070 Kota Sumenep	2	1	2	-
071 Batuan	1	-	2	-
080 Lenteng	46	32	-	4
090 Ganding	16	21	2	2
100 Guluk Guluk	49	50	1	-
110 Pasongsongan	214	228	-	-
120 Ambunten	15	9	5	-
130 Rubaru	1 140	1 029	18	15
140 Dasuk	18	10	1	-
150 Manding	11	11	2	2
160 Batuputih	58	50	1	3
170 Gapura	10	4	2	-
180 Batang Batang	9	6	-	-
190 Dungkek	10	9	-	-
200 Nonggunong	-	-	6	6
210 Gayam	-	-	-	-
220 Raas	-	-	1	1
230 Sapeken	5	2	6	3
240 Arjasa	4	-	3	3
241 Kangayan	-	-	1	2
250 Masalembu	-	-	2	3
Kabupaten Sumenep	1 669	1 586	97	75

Lanjutan Tabel/Continued Table 5.1.1

Kecamatan Subdistrict	Blewah/ Blewah		Buncis/ string bean	
	2021	2022	2021	2022
(1)	(2)	(3)	(4)	(5)
010 Pragaan	-	-	-	-
020 Bluto	-	-	-	-
030 Saronggi	-	-	-	-
040 Giligenting	-	-	-	-
050 Talango	-	-	4	5
060 Kalianget	-	-	-	-
070 Kota Sumenep	-	-	-	-
071 Batuan	-	-	-	-
080 Lenteng	-	-	-	-
090 Ganding	-	-	-	-
100 Guluk Guluk	-	-	-	-
110 Pasongsongan	-	-	-	-
120 Ambunten	-	-	-	-
130 Rubaru	-	-	-	-
140 Dasuk	-	-	-	-
150 Manding	-	-	-	-
160 Batuputih	-	-	-	-
170 Gapura	-	-	-	-
180 Batang Batang	-	-	1	-
190 Dungkek	-	-	-	-
200 Nonggunong	-	-	-	-
210 Gayam	-	-	-	-
220 Raas	-	-	5	5
230 Sapeken	-	-	-	-
240 Arjasa	-	-	-	-
241 Kanganan	-	-	-	-
250 Masalembu	-	-	-	-
Kabupaten Sumenep	-	-	10	10

Lanjutan Tabel/Continued Table 5.1.1

Kecamatan Subdistrict	Cabai Besar/Chili/Big chili		Cabai Rawit/Chili/Cayenne Pepper	
	2021	2022	2021	2022
(1)	(2)	(3)	(4)	(5)
010 Pragaan	2	1	229	215
020 Bluto	6	-	491	487
030 Saronggi	1	4	8	32
040 Giligenting	-	-	-	-
050 Talango	-	1	59	59
060 Kalianget	-	-	3	2
070 Kota Sumenep	1	1	3	2
071 Batuan	4	4	6	4
080 Lenteng	27	9	24	26
090 Ganding	4	4	6	11
100 Guluk Guluk	13	7	17	11
110 Pasongsongan	66	48	174	126
120 Ambunten	1	6	377	399
130 Rubaru	58	50	542	529
140 Dasuk	16	3	298	273
150 Manding	2	3	36	36
160 Batuputih	2	3	24	37
170 Gapura	6	6	10	12
180 Batang Batang	14	12	21	15
190 Dungkek	11	12	14	22
200 Nonggunong	1	1	106	107
210 Gayam	3	3	120	116
220 Raas	4	4	2	2
230 Sapeken	6	-	7	4
240 Arjasa	1	-	7	3
241 Kangayan	3	2	4	2
250 Masalembu	-	-	7	7
Kabupaten Sumenep	252	184	2 595	2 539

Lanjutan Tabel/Continued Table 5.1.1

Kecamatan Subdistrict	Kacang Panjang/Long Beans		Kangkung/ Water Spinach	
	2021	2022	2021	2022
(1)	(2)	(3)	(4)	(5)
010 Pragaan	3	7	6	6
020 Bluto	-	-	1	1
030 Saronggi	1	2	10	14
040 Giligenting	-	-	-	-
050 Talango	24	19	2	-
060 Kalianget	-	-	1	1
070 Kota Sumenep	-	-	2	2
071 Batuan	7	5	5	2
080 Lenteng	3	4	15	12
090 Ganding	2	2	2	4
100 Guluk Guluk	2	-	-	-
110 Pasongsongan	6	7	10	5
120 Ambunten	7	7	-	1
130 Rubaru	44	29	13	9
140 Dasuk	11	14	4	4
150 Manding	5	10	5	10
160 Batuputih	2	4	1	3
170 Gapura	-	-	-	-
180 Batang Batang	4	4	3	2
190 Dungkek	17	9	2	4
200 Nonggunong	-	-	7	7
210 Gayam	-	-	-	-
220 Raas	3	3	2	2
230 Sapeken	10	4	6	5
240 Arjasa	13	12	4	4
241 Kangayan	2	3	2	2
250 Masalembu	6	10	12	9
Kabupaten Sumenep	172	155	115	109

Lanjutan Tabel/*Continued Table* 5.1.1

Kecamatan Subdistrict	Ketimun/ Cucumber		Melon/ Melon	
	2021	2022	2021	2022
(1)	(2)	(3)	(4)	(5)
010 Pragaan	-	3	-	-
020 Bluto	-	-	-	-
030 Saronggi	3	4	1	1
040 Giligenting	-	-	-	-
050 Talango	15	13	1	-
060 Kalianget	2	2	-	-
070 Kota Sumenep	-	-	-	-
071 Batuan	4	4	-	-
080 Lenteng	-	4	1	1
090 Ganding	2	2	-	-
100 Guluk Guluk	-	-	-	-
110 Pasongsongan	6	8	4	2
120 Ambunten	8	12	-	1
130 Rubaru	210	147	-	-
140 Dasuk	93	37	6	3
150 Manding	7	10	-	2
160 Batuputih	3	4	-	1
170 Gapura	1	1	3	2
180 Batang Batang	13	11	-	-
190 Dungkek	13	6	10	6
200 Nonggunong	-	-	-	-
210 Gayam	-	-	-	-
220 Raas	6	6	-	-
230 Sapeken	6	3	-	-
240 Arjasa	14	7	247	199
241 Kanyakan	-	1	1	-
250 Masalembu	8	11	-	-
Kabupaten Sumenep	414	296	274	218

Lanjutan Tabel/Continued Table 5.1.1

Kecamatan Subdistrict	Petsai/Sawi/ Chinese Cabbage/ mustard green		Semangka/ Water Melon	
	2021	2022	2021	2022
(1)	(2)	(3)	(4)	(5)
010 Pragaan	-	2	-	3
020 Bluto	-	-	-	-
030 Saronggi	-	1	-	5
040 Giligenting	-	-	-	-
050 Talango	13	12	193	60
060 Kalianget	1	1	-	-
070 Kota Sumenep	-	-	-	-
071 Batuan	2	-	-	-
080 Lenteng	14	10	1	-
090 Ganding	2	1	-	-
100 Guluk Guluk	-	-	1	1
110 Pasongsongan	5	4	-	-
120 Ambunten	1	2	-	1
130 Rubaru	21	10	-	-
140 Dasuk	8	5	1	-
150 Manding	1	3	-	1
160 Batuputih	3	4	-	1
170 Gapura	1	-	1	-
180 Batang Batang	-	-	43	45
190 Dungkek	-	-	72	60
200 Nonggunong	-	-	-	-
210 Gayam	-	-	-	-
220 Raas	-	-	-	-
230 Sapeken	2	-	-	-
240 Arjasa	1	3	23	23
241 Kanyakan	-	-	1	-
250 Masalembu	5	7	2	1
Kabupaten Sumenep	80	65	338	201

Lanjutan Tabel/Continued Table 5.1.1

Kecamatan Subdistrict	Terung/Eggplant		Tomat/Tomato	
	2021	2022	2021	2022
(1)	(2)	(3)	(4)	(5)
010 Pragaan	1	2	1	5
020 Bluto	-	-	2	3
030 Saronggi	5	6	2	3
040 Giligenting	-	-	-	-
050 Talango	16	10	7	1
060 Kalianget	-	-	-	-
070 Kota Sumenep	-	-	1	2
071 Batuan	3	5	3	3
080 Lenteng	3	9	15	10
090 Ganding	-	-	1	1
100 Guluk Guluk	4	1	2	3
110 Pasongsongan	13	7	18	17
120 Ambunten	1	2	1	3
130 Rubaru	41	29	28	19
140 Dasuk	11	11	39	22
150 Manding	3	2	1	7
160 Batuputih	-	2	8	9
170 Gapura	1	-	2	4
180 Batang Batang	1	1	15	13
190 Dungkek	7	6	7	8
200 Nonggunong	3	3	5	5
210 Gayam	-	-	-	-
220 Raas	9	9	13	13
230 Sapeken	7	2	6	2
240 Arjasa	11	5	1	2
241 Kangayan	1	1	1	1
250 Masalembu	3	5	5	8
Kabupaten Sumenep	144	118	184	164

Catatan/Note: ...

Sumber/Source: BPS, Statistik Pertanian Hortikultura SPH-SBS/BPS-Statistics Indonesia, Agricultural Statistic for Horticulture SPH-SBS

Tabel
Table 5.1.2

Produksi Tanaman Sayuran Menurut Kecamatan dan Jenis Tanaman di Kabupaten Sumenep (ton), 2021 dan 2022
Production of Vegetables by Subdistrict and Kind of Plant in Sumenep Regency (ton), 2021 dan 2022

Kecamatan Subdistrict	Bawang Merah/Shallot		Bayam/Spinach	
	2021	2022	2021	2022
(1)	(2)	(3)	(4)	(5)
010 Pragaan	1 119	1 851	-	107
020 Bluto	354	5 419	18	41
030 Saronggi	716	649	134	103
040 Giligenting	-	-	-	-
050 Talango	679	577	1 261	746
060 Kalianget	1 566	351	89	75
070 Kota Sumenep	142	71	70	-
071 Batuan	71	-	68	-
080 Lenteng	3 286	2 312	-	149
090 Ganding	1 128	1 516	83	72
100 Guluk Guluk	3 412	3 593	26	-
110 Pasongsongan	15 308	16 209	-	-
120 Ambunten	1 073	646	165	-
130 Rubaru	81 875	75 759	574	539
140 Dasuk	1 281	713	37	-
150 Manding	685	782	83	72
160 Batuputih	4 076	3 587	48	111
170 Gapura	715	285	72	-
180 Batang Batang	635	428	-	-
190 Dungkek	707	644	-	-
200 Nonggunong	-	-	349	246
210 Gayam	-	-	-	-
220 Raas	-	-	42	37
230 Sapeken	351	142	370	143
240 Arjasa	280	-	210	107
241 Kangayan	-	-	62	73
250 Masalembu	-	-	38	104
Kabupaten Sumenep	119 459	115 534	3 799	2 725

Lanjutan Tabel/*Continued Table* 5.1.2

Kecamatan Subdistrict	Blewah/ Blewah		Buncis/string bean	
	2021	2022	2021	2022
(1)	(2)	(3)	(4)	(5)
010 Pragaan	-	-	-	-
020 Bluto	-	-	-	-
030 Saronggi	-	-	-	-
040 Giligenting	-	-	-	-
050 Talango	-	-	402	198
060 Kalianget	-	-	-	-
070 Kota Sumenep	-	-	-	-
071 Batuan	-	-	-	-
080 Lenteng	-	-	-	-
090 Ganding	-	-	-	-
100 Guluk Guluk	-	-	-	-
110 Pasongsongan	-	-	-	-
120 Ambunten	-	-	-	-
130 Rubaru	-	-	-	-
140 Dasuk	-	-	-	-
150 Manding	-	-	-	-
160 Batuputih	-	-	-	-
170 Gapura	-	-	-	-
180 Batang Batang	-	-	68	-
190 Dungkek	-	-	-	-
200 Nonggunong	-	-	-	-
210 Gayam	-	-	-	-
220 Raas	-	-	466	639
230 Sapeken	-	-	-	-
240 Arjasa	-	-	-	-
241 Kangayan	-	-	-	-
250 Masalembu	-	-	-	-
Kabupaten Sumenep	-	-	936	837

Lanjutan Tabel/Continued Table 5.1.2

Kecamatan Subdistrict	Cabai Besar/ Chili/Big chili		Cabai Rawit/ Chili/Cayenne Pepper	
	2021	2022	2021	2022
(1)	(2)	(3)	(4)	(5)
010 Pragaan	58	23	8 453	10 148
020 Bluto	273	-	17 354	23 306
030 Saronggi	29	163	276	1 187
040 Giligenting	-	-	-	-
050 Talango	-	43	2 230	2 182
060 Kalianget	-	-	98	85
070 Kota Sumenep	40	43	127	87
071 Batuan	138	132	255	131
080 Lenteng	895	375	851	761
090 Ganding	172	157	251	471
100 Guluk Guluk	438	309	655	456
110 Pasongsongan	2 250	2 245	5 646	4 931
120 Ambunten	7	228	14 942	16 951
130 Rubaru	1 926	1 851	20 626	21 455
140 Dasuk	599	133	10 280	11 213
150 Manding	61	124	1 286	1 434
160 Batuputih	83	115	891	1 505
170 Gapura	178	179	265	455
180 Batang Batang	408	475	740	538
190 Dungkek	376	482	516	887
200 Nonggunong	42	49	4 222	4 491
210 Gayam	138	140	5 440	5 160
220 Raas	182	170	97	84
230 Sapeken	233	-	276	167
240 Arjasa	53	-	280	124
241 Kangayan	113	80	170	91
250 Masalembu	-	-	276	239
Kabupaten Sumenep	8 692	7 516	96 503	108 539

Lanjutan Tabel/Continued Table 5.1.2

Kecamatan Subdistrict	Kacang Panjang/ Long Beans		Kangkung/ Water Spinach	
	2021	2022	2021	2022
(1)	(2)	(3)	(4)	(5)
010 Pragaan	74	157	269	205
020 Bluto	-	-	83	36
030 Saronggi	27	36	463	509
040 Giligenting	-	-	-	-
050 Talango	643	498	129	-
060 Kalianget	-	-	63	34
070 Kota Sumenep	-	-	102	60
071 Batuan	187	145	229	71
080 Lenteng	86	98	627	438
090 Ganding	55	56	75	206
100 Guluk Guluk	61	-	-	-
110 Pasongsongan	164	208	364	165
120 Ambunten	169	197	-	36
130 Rubaru	1 241	990	532	296
140 Dasuk	318	423	245	140
150 Manding	162	283	162	354
160 Batuputih	63	116	46	109
170 Gapura	-	-	-	-
180 Batang Batang	120	120	153	70
190 Dungkek	479	259	69	138
200 Nonggunong	-	-	333	228
210 Gayam	-	-	-	-
220 Raas	92	89	132	137
230 Sapeken	305	117	358	221
240 Arjasa	350	342	215	148
241 Kangayan	60	91	104	74
250 Masalembu	167	281	505	315
Kabupaten Sumenep	4 823	4 506	5 258	3 990

Lanjutan Tabel/Continued Table 5.1.2

Kecamatan Subdistrict	Ketimun/ Cucumber		Melon/ Melon	
	2021	2022	2021	2022
(1)	(2)	(3)	(4)	(5)
010 Pragaan	-	293	-	-
020 Bluto	-	-	-	-
030 Saronggi	218	363	237	189
040 Giligenting	-	-	-	-
050 Talango	1 143	1 033	189	-
060 Kalianget	207	198	-	-
070 Kota Sumenep	-	-	-	-
071 Batuan	318	409	-	-
080 Lenteng	-	340	265	198
090 Ganding	201	199	-	-
100 Guluk Guluk	-	-	-	-
110 Pasongsongan	546	754	854	380
120 Ambunten	766	1 121	-	178
130 Rubaru	19 257	14 701	-	-
140 Dasuk	8 203	3 007	1 233	555
150 Manding	609	890	-	380
160 Batuputih	170	368	-	187
170 Gapura	103	36	563	384
180 Batang Batang	1 169	815	-	-
190 Dungkek	1 158	429	1 754	1 170
200 Nonggunong	-	-	-	-
210 Gayam	-	-	-	-
220 Raas	579	597	-	-
230 Sapeken	617	308	-	-
240 Arjasa	1 203	624	38 564	38 365
241 Kanganan	-	100	187	-
250 Masalembu	702	975	-	-
Kabupaten Sumenep	37 169	27 560	43 846	41 986

Lanjutan Tabel/*Continued Table* 5.1.2

Kecamatan Subdistrict	Petsai/Sawi/ Chinese Cabbage/ mustard green		Semangka/ Water Melon	
	2021	2022	2021	2022
(1)	(2)	(3)	(4)	(5)
010 Pragaan	-	69	-	709
020 Bluto	-	-	-	-
030 Saronggi	-	34	-	1 178
040 Giligenting	-	-	-	-
050 Talango	787	419	39 225	13 937
060 Kalianget	48	36	-	-
070 Kota Sumenep	-	-	-	-
071 Batuan	73	-	-	-
080 Lenteng	783	341	189	-
090 Ganding	74	34	-	-
100 Guluk Guluk	-	-	197	213
110 Pasongsongan	426	132	-	-
120 Ambunten	43	69	-	221
130 Rubaru	1 154	355	-	-
140 Dasuk	626	168	193	-
150 Manding	61	103	-	219
160 Batuputih	206	138	-	221
170 Gapura	62	-	203	-
180 Batang Batang	-	-	8 339	10 237
190 Dungkek	-	-	13 017	13 937
200 Nonggunong	-	-	-	-
210 Gayam	-	-	-	-
220 Raas	-	-	-	-
230 Sapeken	136	-	-	-
240 Arjasa	73	116	4 155	4 112
241 Kanganan	-	-	203	-
250 Masalembu	348	253	406	212
Kabupaten Sumenep	4 900	2 267	66 127	45 196

Lanjutan Tabel/Continued Table 5.1.2

Kecamatan Subdistrict	Terung/Eggplant		Tomat/Tomato	
	2021	2022	2021	2022
(1)	(2)	(3)	(4)	(5)
010 Pragaan	120	237	104	471
020 Bluto	-	-	195	294
030 Saronggi	620	709	185	304
040 Giligenting	-	-	-	-
050 Talango	1 459	945	621	103
060 Kalianget	-	-	-	-
070 Kota Sumenep	-	-	97	200
071 Batuan	334	606	324	226
080 Lenteng	314	947	1 381	829
090 Ganding	-	-	96	101
100 Guluk Guluk	430	124	136	210
110 Pasongsongan	1 475	721	1 700	1 590
120 Ambunten	116	243	103	278
130 Rubaru	4 369	3 469	2 709	1 993
140 Dasuk	1 321	1 159	2 989	2 137
150 Manding	309	247	97	700
160 Batuputih	-	242	633	682
170 Gapura	120	-	187	358
180 Batang Batang	112	127	1 286	1 053
190 Dungkek	760	646	568	513
200 Nonggunong	272	344	439	465
210 Gayam	-	-	-	-
220 Raas	1 009	943	1 201	1 267
230 Sapeken	788	245	551	203
240 Arjasa	1 225	600	106	211
241 Kanganan	121	161	110	132
250 Masalembu	352	581	382	652
Kabupaten Sumenep	15 626	13 296	16 200	14 972

Catatan/Note: ...

Sumber/Source: BPS, Statistik Pertanian Hortikultura SPH-SBS/BPS-Statistics Indonesia, Agricultural Statistic for Horticulture SPH-SBS

Tabel
Table 5.1.3**Luas Panen Tanaman Sayuran dan Buah-buahan Semusim Menurut Jenis Tanaman di Kabupaten Sumenep (ha), 2019–2022**
Harvested Area of Seasonal Vegetables and Fruits by Kind of Plant in Sumenep Regency (ha), 2019–2022

Jenis Tanaman Kind of Plants	2020	2021	2022
(1)	(3)	(4)	(5)
Bawang Merah/ <i>Shallots</i>	977	1 669	1 586
Bayam/ <i>Spinach</i>	53	97	75
Blewah/ <i>Blewah</i>	31	-	-
Buncis/ <i>string bean</i>	17	10	10
Cabai Besar/ <i>Chili/Big chili</i>	239	252	184
Cabai Rawit/ <i>Chili/Cayenne Pepper</i>	1 911	2 595	2 539
Kacang Panjang/ <i>Long Beans</i>	103	172	155
Kangkung/ <i>Water Spinach</i>	106	115	109
Ketimun/ <i>Cucumber</i>	135	414	296
Melon/ <i>Melon</i>	92	274	218
Petsai/Sawi/ <i>Chinese Cabbage/mustard green</i>	79	80	65
Semangka/ <i>Water Melon</i>	430	338	201
Terung/ <i>Eggplant</i>	133	144	118
Tomat/ <i>Tomato</i>	125	184	164

Catatan/Note: ...

Sumber/Source: BPS, Statistik Pertanian Hortikultura SPH-SBS/BPS-Statistics Indonesia, *Agricultural Statistic for Horticulture SPH-SBS*

Tabel 5.1.4 **Produksi Tanaman Sayuran dan Buah-buahan Semusim Menurut Jenis Tanaman di Kabupaten Sumenep (kw), 2020–2022**
Production of Seasonal Vegetables and Fruits by Kind of Plant in Sumenep Regency (kw), 2020–2022

Jenis Tanaman Kind of Plants	2020	2021	2022
(1)	(3)	(4)	(5)
Bawang Merah/ <i>Shallots</i>	68 761	119 459	115 534
Bayam/ <i>Spinach</i>	1 719	3 799	2 725
Blewah/ <i>Blewah</i>	3 611	-	-
Buncis/ <i>string bean</i>	1 254	936	837
Cabai Besar/ <i>Chili/Big chili</i>	9 567	8 692	7 516
Cabai Rawit/ <i>Chili/Cayenne Pepper</i>	79 503	96 503	108 539
Kacang Panjang/ <i>Long Beans</i>	2 823	4 823	4 506
Kangkung/ <i>Water Spinach</i>	4 431	5 258	3 990
Ketimun/ <i>Cucumber</i>	11 535	37 169	27 560
Melon/ <i>Melon</i>	16 988	43 846	41 986
Petsai/Sawi/ <i>Chinese Cabbage/ mustard green</i>	5 348	4 900	2 267
Semangka/ <i>Water Melon</i>	89 416	66 127	45 196
Terung/ <i>Eggplant</i>	14 268	15 626	13 296
Tomat/ <i>Tomato</i>	11 358	16 200	14 972

Catatan/Note: ...

Sumber/Source: BPS, Statistik Pertanian Hortikultura SPH-SBS/BPS-Statistics Indonesia, Agricultural Statistic for Horticulture SPH-SBS

Tabel
Table 5.1.5**Luas Panen Tanaman Biofarmaka Menurut Kecamatan dan Jenis Tanaman di Kabupaten Sumenep (m²), 2021 dan 2022**
Harvested Area of Medicinal Plants by Subdistrict and Kind of Plant in Sumenep Regency (m²), 2021 and 2022

Kecamatan Subdistrict (1)	Jahe/Ginger		Kencur/East Indian Galangal	
	2021 (2)	2022 (3)	2021 (4)	2022 (5)
010 Pragaan	1 150	1 175	110	110
020 Bluto	-	-	-	-
030 Saronggi	975	975	200	200
040 Giligenting	-	-	6	20
050 Talango	14 165	16 355	170	200
060 Kalianget	200	200	50	50
070 Kota Sumenep	13	20	25	30
071 Batuan	4 100	4 100	4 000	4 000
080 Lenteng	10 000	10 000	3 725	3 750
090 Ganding	-	-	-	-
100 Guluk Guluk	1 305	1 300	1 100	1 100
110 Pasongsongan	4 340	4 420	3 680	3 785
120 Ambunten	8 900	9 000	19 000	16 000
130 Rubaru	1 030	1 030	754	800
140 Dasuk	1 000	1 000	-	2 500
150 Manding	3 500	3 500	1 500	1 500
160 Batuputih	15	15	30	30
170 Gapura	1 600	1 500	50	60
180 Batang Batang	15	15	15	15
190 Dungkek	4 000	4 000	2 600	2 600
200 Nonggunong	7 500	7 500	5 600	5 600
210 Gayam	1 000	1 000	3 000	3 000
220 Raas	12	15	11	10
230 Sapeken	400	400	100	100
240 Arjasa	14 700	14 700	2 700	2 700
241 Kangayan	4 540	4 600	860	860
250 Masalembu	108	110	10	20
Kabupaten Sumenep	84 568	86 930	49 296	49 040

Lanjutan Tabel/Continued Table 5.1.5

Kecamatan Subdistrict	Kunyit/Turmeric		Laos/Lengkuas/ Galanga	
	2021	2022	2021	2022
(1)	(6)	(7)	(8)	(9)
010 Pragaan	2 600	2 700	810	850
020 Bluto	-	-	-	-
030 Saronggi	4 100	4 200	770	800
040 Giligenting	13	30	9	20
050 Talango	7 850	8 888	1 380	1 797
060 Kalianget	-	-	100	100
070 Kota Sumenep	20	20	25	25
071 Batuan	5 000	5 000	4 900	4 900
080 Lenteng	702	730	4 500	4 600
090 Ganding	-	-	-	-
100 Guluk Guluk	2 370	2 400	2 050	2 050
110 Pasongsongan	2 900	3 300	10 600	8 650
120 Ambunten	1 130	1 500	1 500	1 600
130 Rubaru	4 713	4 800	47 300	47 300
140 Dasuk	5 250	18 000	3 150	18 200
150 Manding	3 500	3 500	26 000	20 000
160 Batuputih	62	62	25	25
170 Gapura	420	400	770	800
180 Batang Batang	27	29	21	22
190 Dungkek	5 200	5 200	3 600	3 500
200 Nonggunong	9 500	9 500	-	-
210 Gayam	1 500	1 500	1 000	1 000
220 Raas	19	20	11	15
230 Sapeken	30	100	340	340
240 Arjasa	2 900	2 900	6 000	6 000
241 Kanyakan	420	420	70	70
250 Masalembu	90	90	70	85
Kabupaten Sumenep	60 316	75 289	115 001	122 749

Lanjutan Tabel/*Continued Table* 5.1.5

Kecamatan Subdistrict	Lempuyang/Zingiber Aromaticum		Mengkudu/Pace/ <i>Indian Mulberry</i>	
	2021	2022	2021	2022
(1)	(6)	(7)	(8)	(9)
010 Pragaan	1 400	1 500	-	-
020 Bluto	-	-	-	-
030 Saronggi	-	-	240	250
040 Giligenting	-	-	1 622	1 622
050 Talango	-	-	400	400
060 Kalianget	-	-	27	-
070 Kota Sumenep	-	-	30	30
071 Batuan	2 000	2 000	-	-
080 Lenteng	-	-	254	254
090 Ganding	-	-	77	77
100 Guluk Guluk	1 100	1 100	-	-
110 Pasongsongan	-	-	135	150
120 Ambunten	-	-	536	536
130 Rubaru	-	-	1 000	1 000
140 Dasuk	-	-	20	20
150 Manding	1 500	1 500	230	250
160 Batuputih	-	-	15 954	15 954
170 Gapura	220	250	100	100
180 Batang Batang	-	-	11	11
190 Dungkek	-	-	-	-
200 Nonggunong	6 400	6 400	-	-
210 Gayam	-	-	750	750
220 Raas	-	-	-	-
230 Sapeken	-	-	-	-
240 Arjasa	4 500	4 500	350	350
241 Kangayan	550	250	50	50
250 Masalembu	-	-	58	58
Kabupaten Sumenep	17 670	17 500	21 844	21 862

Lanjutan Tabel/Continued Table 5.1.5

Kecamatan Subdistrict	Temuireng/ Black Turmeric		Temulawak/ Java Turmeric	
	2021	2022	2021	2022
(1)	(6)	(7)	(8)	(9)
010 Pragaan	1 250	-	1 500	-
020 Bluto	-	-	-	-
030 Saronggi	150	150	530	550
040 Giligenting	8	20	-	-
050 Talango	255	450	730	706
060 Kalianget	-	-	10	25
070 Kota Sumenep	-	-	-	-
071 Batuan	-	-	5 000	5 000
080 Lenteng	1 588	1 600	825	850
090 Ganding	-	-	-	-
100 Guluk Guluk	450	500	1 140	1 200
110 Pasongsongan	2 820	2 655	2 100	2 260
120 Ambunten	800	1 000	5 000	5 000
130 Rubaru	10 130	10 200	4 970	5 000
140 Dasuk	1 500	3 000	4 000	13 500
150 Manding	5 500	5 500	3 300	3 300
160 Batuputih	-	-	25	25
170 Gapura	250	300	300	300
180 Batang Batang	25	25	31	35
190 Dungkek	1 000	1 000	1 700	1 700
200 Nonggunong	4 500	4 500	4 600	4 600
210 Gayam	-	-	-	-
220 Raas	-	-	-	-
230 Sapeken	100	100	30	50
240 Arjasa	4 500	4 500	6 000	6 000
241 Kanganan	1 200	1 200	550	310
250 Masalembu	-	100	-	50
Kabupaten Sumenep	36 026	36 800	42 341	50 461

Catatan/Note: ...

Sumber/Source: BPS, Statistik Pertanian Hortikultura SPH-TBF/BPS-Statistics Indonesia, Agricultural Statistic for Horticulture SPH-TBF

Tabel
Table 5.1.6**Produksi Tanaman Biofarmaka Menurut Kecamatan dan Jenis Tanaman di Kabupaten Sumenep(kg), 2021 and 2022*****Production of Medicinal Plants by Subdistrict and Kind of Plant in Sumenep Regency (kg), 2021 and 2022***

Kecamatan Subdistrict	Jahe/Ginger		Kencur/East Indian Galangal	
	2021	2022	2021	2022
(1)	(2)	(3)	(4)	(5)
010 Pragaan	519	530	132	133
020 Bluto	-	-	-	-
030 Saronggi	773	866	132	157
040 Giligenting	-	-	7	23
050 Talango	32 960	38 006	374	465
060 Kalianget	172	181	27	57
070 Kota Sumenep	67	98	94	141
071 Batuan	4 273	4 301	5 693	5 702
080 Lenteng	6 201	6 301	7 850	7 954
090 Ganding	-	-	-	-
100 Guluk Guluk	1 892	2 564	1 369	2 043
110 Pasongsongan	6 342	10 452	5 613	6 615
120 Ambunten	12 854	14 033	10 709	13 242
130 Rubaru	581	597	1 139	1 219
140 Dasuk	1 411	1 424	-	2 703
150 Manding	2 637	2 790	603	727
160 Batuputih	22	31	33	61
170 Gapura	5 104	5 682	184	201
180 Batang Batang	45	46	24	25
190 Dungkek	3 871	3 921	2 100	2 300
200 Nonggunong	14 093	14 408	8 231	8 464
210 Gayam	1 321	1 371	3 403	3 477
220 Raas	14	18	16	16
230 Sapeken	711	773	364	462
240 Arjasa	10 845	10 998	15 125	15 211
241 Kngayan	5 203	5 512	491	567
250 Masalembu	135	148	17	42
Kabupaten Sumenep	112 046	125 051	63 730	72 007

Lanjutan Tabel/Continued Table 5.1.6

Kecamatan Subdistrict	Kunyit/Turmeric		Laos/Lengkuas/ Galanga	
	2021	2022	2021	2022
(1)	(6)	(7)	(8)	(9)
010 Pragaan	1 342	1 552	898	958
020 Bluto	-	-	-	-
030 Saronggi	4 446	4 559	1 291	1 341
040 Giligenting	16	43	12	29
050 Talango	16 882	18 749	3 802	4 876
060 Kalianget	-	-	73	107
070 Kota Sumenep	219	240	266	309
071 Batuan	6 851	6 911	7 642	7 721
080 Lenteng	537	660	17 990	18 187
090 Ganding	-	-	-	-
100 Guluk Guluk	3 743	4 615	5 149	5 242
110 Pasongsongan	4 277	4 933	26 374	20 403
120 Ambunten	1 257	1 422	2 163	2 492
130 Rubaru	17 251	17 439	180 252	190 200
140 Dasuk	4 449	19 746	7 465	25 318
150 Manding	5 328	5 412	31 455	32 614
160 Batuputih	87	93	36	43
170 Gapura	1 252	1 313	875	999
180 Batang Batang	49	56	31	33
190 Dungkek	6 031	6 200	3 121	3 300
200 Nonggunong	32 528	33 126	-	-
210 Gayam	1 893	1 911	1 023	1 121
220 Raas	53	58	23	25
230 Sapeken	46	118	516	608
240 Arjasa	20 175	20 342	16 225	17 336
241 Kanganan	297	307	300	339
250 Masalembu	140	148	93	131
Kabupaten Sumenep	129 149	149 953	307 075	333 732

Lanjutan Tabel/Continued Table 5.1.6

Kecamatan Subdistrict	Lempuyang/Zingiber Aromaticum		Mengkudu/Pace/Indian Mulberry	
	2021	2022	2021	2022
(1)	(6)	(7)	(8)	(9)
010 Pragaan	1 001	1 241	-	-
020 Bluto	-	-	-	-
030 Saronggi	-	-	1 212	1 514
040 Giligenting	-	-	4 901	4 928
050 Talango	-	-	6 935	7 333
060 Kalianget	-	-	79	-
070 Kota Sumenep	-	-	413	493
071 Batuan	2 039	2 115	-	-
080 Lenteng	-	-	2 571	2 672
090 Ganding	-	-	291	307
100 Guluk Guluk	2 793	3 012	-	-
110 Pasongsongan	-	-	2 769	3 816
120 Ambunten	-	-	4 237	4 567
130 Rubaru	-	-	4 660	4 882
140 Dasuk	-	-	123	153
150 Manding	3 221	3 317	9 666	6 021
160 Batuputih	-	-	61 973	62 615
170 Gapura	595	666	207	321
180 Batang Batang	-	-	230	244
190 Dungkek	-	-	-	-
200 Nonggunong	8 241	9 067	-	-
210 Gayam	-	-	3 759	3 779
220 Raas	-	-	-	-
230 Sapeken	-	-	-	-
240 Arjasa	23 672	24 176	1 034	1 132
241 Kangayan	1 080	1 149	341	398
250 Masalembu	-	-	1 038	1 156
Kabupaten Sumenep	42 642	44 743	106 439	106 331

Lanjutan Tabel/Continued Table 5.1.6

Kecamatan Subdistrict (1)	Temuireng/ Black Turmeric		Temulawak/ Java Turmeric	
	2021 (6)	2022 (7)	2021 (8)	2022 (9)
010 Pragaan	830	-	1 059	-
020 Bluto	-	-	-	-
030 Saronggi	167	171	517	671
040 Giligenting	9	27	-	-
050 Talango	756	1 253	2 349	2 591
060 Kalianget	-	-	8	27
070 Kota Sumenep	-	-	-	-
071 Batuan	-	-	6 302	6 401
080 Lenteng	1 776	1 895	1 258	1 369
090 Ganding	-	-	-	-
100 Guluk Guluk	931	1 087	2 373	2 824
110 Pasongsongan	6 160	6 114	4 173	5 009
120 Ambunten	772	1 145	4 795	5 656
130 Rubaru	17 861	18 139	14 544	15 628
140 Dasuk	2 573	4 013	11 908	24 131
150 Manding	3 702	3 871	3 902	4 081
160 Batuputih	-	-	39	41
170 Gapura	438	523	624	684
180 Batang Batang	46	48	61	65
190 Dungkek	978	991	1 903	1 902
200 Nonggunong	9 067	9 544	7 602	7 876
210 Gayam	-	-	-	-
220 Raas	-	-	-	-
230 Sapeken	135	189	55	67
240 Arjasa	5 644	5 992	9 372	10 509
241 Kanganan	2 917	2 987	2 886	3 163
250 Masalembu	-	132	-	73
Kabupaten Sumenep	54 762	58 121	75 730	92 768

Catatan/Note: ...

Sumber/Source: BPS, Statistik Pertanian Hortikultura SPH-TBF/BPS-Statistics Indonesia, Agricultural Statistic for Horticulture SPH-TBF

Tabel 5.1.7 Luas Panen Tanaman Biofarmaka Menurut Jenis Tanaman di Kabupaten Sumenep (m²), 2020–2022
Harvested Area of Medicinal Plants by Kind of Plant in Sumenep Regency (m²), 2020–2022

Jenis Tanaman <i>Kind of Plants</i>	2020	2021	2022
(1)	(3)	(4)	(5)
Dlingo/Dringo/ <i>Sweet Root/Calamus</i>	53	-	-
Jahe/ <i>Ginger</i>	80 431	84 568	86 930
Kapulaga/ <i>Java Cardamon</i>	-	-	-
Keji Beling/Kecibeling/ <i>Strobilanthes crispata</i>	-	-	-
Kencur/ <i>East Indian Galangal</i>	45 805	49 296	49 040
Kunyit/ <i>Turmeric</i>	55 998	60 316	75 289
Laos/Lengkuas/ <i>Galanga</i>	112 848	115 001	122 749
Lempuyang/ <i>Zingiber Aromaticum</i>	17 077	17 670	17 500
Lidah Buaya/ <i>Oliviera</i>	58	58	58
Mahkota Dewa/ <i>God's Crown</i>	-	-	30
Mengkudu/Pace/ <i>Indian Mulberry</i>	21 786	21 844	21 862
Sambiloto/ <i>King of Bitter</i>	170	170	200
Temuireng/ <i>Black Turmeric</i>	38 524	36 026	36 800
Temukunci/ <i>Chinese Keys</i>	13 913	13 997	12 544
Temulawak/ <i>Java Turmeric</i>	35 503	42 341	50 461

Catatan/Note: ...

Sumber/Source: BPS, Statistik Pertanian Hortikultura SPH-TBF/BPS-Statistics Indonesia, *Agricultural Statistic for Horticulture SPH-TBF*

Tabel 5.1.8 **Produksi Tanaman Biofarmaka Menurut Jenis Tanaman di Kabupaten Sumenep (kg), 2020–2022**
Table 5.1.8 **Production of Medicinal Plants by Kind of Plant in Sumenep Regency (kg), 2020–2022**

Jenis Tanaman Kind of Plants	2020	2021	2022
(1)	(3)	(4)	(5)
Dlingo/Dringo/ Sweet Root/Calamus	37	-	-
Jahe/ Ginger	103 461	112 046	125 051
Kapulaga/ Java Cardamon	-	-	-
Keji Beling/Kecibeling/ Strobilanthes crista	-	-	-
Kencur/ East Indian Galangal	57 784	63 730	72 007
Kunyit/ Turmeric	122 173	129 149	149 953
Laos/Lengkuas/ Galanga	300 533	307 075	333 732
Lempuyang/ Zingiber Aromaticum	41 709	42 642	44 743
Lidah Buaya/ Olivieria	188	189	193
Mahkota Dewa/ God's Crown	-	-	373
Mengkudu/Pace/ Indian Mulberry	104 610	106 439	106 331
Sambiloto/ King of Bitter	56	59	67
Temuireng/ Black Turmeric	54 236	54 762	58 121
Temukunci/ Chinese Keys	13 428	14 034	14 899
Temulawak/ Java Turmeric	57 327	75 730	92 768

Catatan/Note: ...

Sumber/Source: BPS, Statistik Pertanian Hortikultura SPH-TBF/BPS-Statistics Indonesia, Agricultural Statistic for Horticulture SPH-TBF

Tabel
Table 5.1.9**Luas Panen Tanaman Hias Menurut Kecamatan dan Jenis Tanaman di Kabupaten Sumenep (m²), 2021 and 2022**
Harvested Area of Ornamental Plants by Subdistrict and Kind of Plant in Sumenep Regency (m²), 2021 and 2022

Kecamatan Subdistrict	Kamboja Jepang/ <i>Adenium</i>		Mawar/ <i>Rose</i>	
	2021	2022	2021	2022
(1)	(2)	(3)	(4)	(5)
010 Pragaan	-	-	-	-
020 Bluto	-	-	-	-
030 Saronggi	-	-	-	-
040 Giligenting	-	-	-	-
050 Talango	-	-	-	-
060 Kalianget	-	-	-	-
070 Kota Sumenep	-	-	68	54
071 Batuan	-	-	-	-
080 Lenteng	-	-	-	-
090 Ganding	-	-	-	-
100 Guluk Guluk	-	-	-	-
110 Pasongsongan	-	-	-	-
120 Ambunten	-	-	-	-
130 Rubaru	-	-	-	-
140 Dasuk	-	-	-	-
150 Manding	-	-	-	-
160 Batuputih	-	-	-	-
170 Gapura	-	-	-	-
180 Batang Batang	-	-	-	-
190 Dungkek	-	-	-	-
200 Nonggunong	-	-	-	-
210 Gayam	-	-	-	-
220 Raas	-	-	-	-
230 Sapeken	-	-	-	-
240 Arjasa	-	-	-	-
241 Kangayan	-	-	-	-
250 Masalembu	-	-	-	-
Kabupaten Sumenep	-	-	68	54

Lanjutan Tabel/Continued Table 5.1.9

Kecamatan Subdistrict (1)	Melati/ Jasmine		Pisang-Pisangan/ Heliconia	
	2021 (2)	2022 (3)	2021 (4)	2022 (5)
010 Pragaan	-	-	-	-
020 Bluto	-	-	-	-
030 Saronggi	-	-	-	-
040 Giligenting	-	-	-	-
050 Talango	-	-	-	-
060 Kalianget	35	35	-	-
070 Kota Sumenep	167	170	-	-
071 Batuan	-	-	-	-
080 Lenteng	15 800	7 893	-	-
090 Ganding	-	-	-	-
100 Guluk Guluk	-	-	-	-
110 Pasongsongan	40	50	125	125
120 Ambunten	-	-	-	-
130 Rubaru	230	281	-	-
140 Dasuk	-	-	-	-
150 Manding	-	-	-	-
160 Batuputih	61	61	-	-
170 Gapura	271	281	-	-
180 Batang Batang	-	-	-	-
190 Dungkek	150	160	-	-
200 Nonggunong	-	-	-	-
210 Gayam	-	-	-	-
220 Raas	-	-	-	-
230 Sapeken	-	-	-	-
240 Arjasa	-	-	-	-
241 Kangayan	-	-	-	-
250 Masalembu	-	-	-	-
Kabupaten Sumenep	16 754	8 931	125	125

Catatan/Note: ...

Sumber/Source: BPS, Statistik Pertanian Hortikultura SPH-TH/BPS-Statistics Indonesia, Agricultural Statistik for Horticulture SPH-TH

Tabel
Table 5.1.10**Produksi Tanaman Hias Menurut Kecamatan dan Jenis
Tanaman di Kabupaten Sumenep (tangkai), 2021 and
2022**
*Production of Ornamental Plants by Subdistrict and Kind of
Plant in Sumenep Regency (stalks), 2021 and 2022*

Kecamatan Subdistrict	Kamboja Jepang/ <i>Adenium</i>		Mawar/ <i>Rose</i>	
	2021	2022	2021	2022
(1)	(2)	(3)	(4)	(5)
010 Pragaan	-	-	-	-
020 Bluto	-	-	-	-
030 Saronggi	-	-	-	-
040 Giligenting	-	-	-	-
050 Talango	-	-	-	-
060 Kalianget	-	-	-	-
070 Kota Sumenep	-	-	187	160
071 Batuan	-	-	-	-
080 Lenteng	-	-	-	-
090 Ganding	-	-	-	-
100 Guluk Guluk	-	-	-	-
110 Pasongsongan	-	-	-	-
120 Ambunten	-	-	-	-
130 Rubaru	-	-	-	-
140 Dasuk	-	-	-	-
150 Manding	-	-	-	-
160 Batuputih	-	-	-	-
170 Gapura	-	-	-	-
180 Batang Batang	-	-	-	-
190 Dungkek	-	-	-	-
200 Nonggunong	-	-	-	-
210 Gayam	-	-	-	-
220 Raas	-	-	-	-
230 Sapeken	-	-	-	-
240 Arjasa	-	-	-	-
241 Kangayan	-	-	-	-
250 Masalembu	-	-	-	-
Kabupaten Sumenep	-	-	187	160

Lanjutan Tabel/Continued Table 5.1.10

Kecamatan Subdistrict	Melati/ Jasmine		Pisang-Pisangan/ Heliconia	
	2021	2022	2021	2022
(1)	(2)	(3)	(4)	(5)
010 Pragaan	-	-	-	-
020 Bluto	-	-	-	-
030 Saronggi	-	-	-	-
040 Giligenting	-	-	-	-
050 Talango	-	-	-	-
060 Kalianget	151	166	-	-
070 Kota Sumenep	425	437	-	-
071 Batuan	-	-	-	-
080 Lenteng	11 010	8 534	-	-
090 Ganding	-	-	-	-
100 Guluk Guluk	-	-	-	-
110 Pasongsongan	33	173	259	268
120 Ambunten	-	-	-	-
130 Rubaru	904	1 006	-	-
140 Dasuk	-	-	-	-
150 Manding	-	-	-	-
160 Batuputih	1 355	1 366	-	-
170 Gapura	662	721	-	-
180 Batang Batang	-	-	-	-
190 Dungkek	241	273	-	-
200 Nonggunong	-	-	-	-
210 Gayam	-	-	-	-
220 Raas	-	-	-	-
230 Sapeken	-	-	-	-
240 Arjasa	-	-	-	-
241 Kangayan	-	-	-	-
250 Masalembu	-	-	-	-
Kabupaten Sumenep	14 781	12 676	259	268

Catatan/Note: ...

Sumber/Source: BPS, Statistik Pertanian Hortikultura SPH-TH/BPS-Statistics Indonesia, Agricultural Statistik for Horticulture SPH-TH

Tabel 5.1.11 **Luas Panen Tanaman Hias Menurut Jenis Tanaman di Kabupaten Sumenep (m²), 2020–2022**
Table 5.1.11 **Harvested Area of Ornamental Plants by Kind of Plant in Sumenep Regency (m²), 2020–2022**

Jenis Tanaman <i>Kind of Plants</i>	2020	2021	2022
(1)	(3)	(4)	(5)
Anthurium Bunga/ Flamingo Lily Flower	24	-	-
Kamboja Jepang/ Adenium	74	-	-
Mawar/ Rose	134	68	54
Melati/ Jasmine	16 820	16 754	8 931
Pisang-Pisangan/ Heliconia	125	125	125

Catatan/Note: ...

Sumber/Source: BPS, Statistik Pertanian Hortikultura SPH-TH/BPS-Statistics Indonesia, Agricultural Statistik for Horticulture SPH-TH

Tabel 5.1.12 **Produksi Tanaman Hias Menurut Jenis Tanaman di Kabupaten Sumenep (tangkai), 2020–2022**
Table 5.1.12 **Production of Ornamental Plants by Kind of Plant in Sumenep Regency (stalks), 2020–2022**

Jenis Tanaman Kind of Plants	20120	2021	2022
(1)	(3)	(4)	(5)
Anthurium Bunga/ Flamingo Lily Flower	99	-	-
Kamboja Jepang/ Adenium	151	-	-
Mawar/ Rose	227	187	160
Melati/ Jasmine	14 945	14 781	12 676
Pisang-Pisangan/ Heliconia	127	259	268

Catatan/Note: ...

Sumber/Source: BPS, Statistik Pertanian Hortikultura SPH-TH/BPS-Statistics Indonesia, Agricultural Statistik for Horticulture SPH-TH

Tabel
Table 5.1.13**Produksi Buah-buahan Menurut Kecamatan dan Jenis Tanaman di Kabupaten Sumenep (kw), 2021 and 2022**
Production of Fruits by Subdistrict and Kind of Plant in Sumenep Regency (qui), 2021 and 2022

Kecamatan Subdistrict (1)	Alpukat/ Avocado		Anggur/ Grape	
	2021 (2)	2022 (3)	2021 (4)	2022 (5)
010 Pragaan	129	170	-	-
020 Bluto	265	281	-	-
030 Saronggi	-	-	-	-
040 Giligenting	-	-	-	-
050 Talango	297	314	-	-
060 Kalianget	-	-	-	-
070 Kota Sumenep	6	7	-	-
071 Batuan	20	23	-	-
080 Lenteng	8	12	-	-
090 Ganding	18	20	-	-
100 Guluk Guluk	13	44	-	-
110 Pasongsongan	16	18	-	-
120 Ambunten	-	-	-	-
130 Rubaru	-	-	-	-
140 Dasuk	24	28	-	-
150 Manding	-	-	-	-
160 Batuputih	-	-	-	-
170 Gapura	13	12	-	-
180 Batang Batang	-	-	4	4
190 Dungkek	-	-	-	-
200 Nonggunong	-	-	-	-
210 Gayam	-	-	-	-
220 Raas	-	-	-	-
230 Sapeken	-	-	-	-
240 Arjasa	17	21	-	-
241 Kangayan	24	26	-	-
250 Masalembu	-	-	-	-
Kabupaten Sumenep	850	976	4	4

Lanjutan Tabel/Continued Table 5.1.13

Kecamatan Subdistrict	Belimbing/Star Fruit		Durian/Durian	
	2021	2022	2021	2022
(1)	(2)	(3)	(4)	(5)
010 Pragaan	536	562	-	-
020 Bluto	49	55	-	-
030 Saronggi	24	18	-	-
040 Giligenting	-	-	-	-
050 Talango	16	18	-	-
060 Kalianget	44	49	-	-
070 Kota Sumenep	17	17	-	-
071 Batuan	29	29	-	-
080 Lenteng	41	38	-	-
090 Ganding	38	51	-	-
100 Guluk Guluk	162	201	-	-
110 Pasongsongan	43	43	-	-
120 Ambunten	18	19	-	-
130 Rubaru	-	-	86	90
140 Dasuk	102	83	-	-
150 Manding	16	16	-	-
160 Batuputih	10	10	-	-
170 Gapura	-	-	-	-
180 Batang Batang	-	-	-	-
190 Dungkek	28	30	-	-
200 Nonggunong	30	55	-	-
210 Gayam	158	187	-	-
220 Raas	-	-	-	-
230 Sapeken	19	19	-	-
240 Arjasa	86	167	-	-
241 Kanganan	50	57	-	-
250 Masalembu	17	16	-	-
Kabupaten Sumenep	1 533	1 740	86	90

Lanjutan Tabel/*Continued Table* 5.1.13

Kecamatan Subdistrict	Jambu Air/Water Apple		Jambu Biji/ Guava	
	2021	2022	2021	2022
(1)	(2)	(3)	(4)	(5)
010 Pragaan	196	223	1 891	3 640
020 Bluto	144	163	-	-
030 Saronggi	68	135	125	177
040 Giligenting	22	44	44	51
050 Talango	10	9	23	29
060 Kalianget	64	67	-	-
070 Kota Sumenep	13	14	31	33
071 Batuan	11	11	11	13
080 Lenteng	74	78	230	364
090 Ganding	276	454	68	78
100 Guluk Guluk	104	115	719	696
110 Pasongsongan	265	274	158	162
120 Ambuntan	27	27	62	63
130 Rubaru	141	146	221	233
140 Dasuk	31	33	97	103
150 Manding	341	323	643	369
160 Batuputih	3	3	96	98
170 Gapura	52	54	19	22
180 Batang Batang	27	28	260	310
190 Dungkek	51	-	58	86
200 Nonggunong	40	69	37	73
210 Gayam	173	174	164	156
220 Raas	-	-	89	97
230 Sapeken	18	18	11	12
240 Arjasa	138	155	74	84
241 Kangayan	137	172	387	418
250 Masalembu	17	18	18	12
Kabupaten Sumenep	2 443	2 807	5 536	7 379

Lanjutan Tabel/Continued Table 5.1.13

Kecamatan Subdistrict	Jeruk Besar/ Pomelo		Jeruk Siam/Keprok/ Orange/ Tangerine	
	2021	2022	2021	2022
(1)	(2)	(3)	(4)	(5)
010 Pragaan	-	-	224	238
020 Bluto	-	-	102	120
030 Saronggi	-	-	-	-
040 Giligenting	-	-	29	34
050 Talango	-	-	-	-
060 Kalianget	-	-	78	79
070 Kota Sumenep	-	-	35	32
071 Batuan	-	-	115	118
080 Lenteng	-	-	19	37
090 Ganding	-	-	583	613
100 Guluk Guluk	-	-	62	73
110 Pasongsongan	-	-	38	8
120 Ambuntan	-	-	67	81
130 Rubaru	-	-	286	318
140 Dasuk	-	-	-	-
150 Manding	-	-	47	54
160 Batuputih	-	-	-	-
170 Gapura	-	-	19	19
180 Batang Batang	-	-	-	-
190 Dungkek	-	-	204	216
200 Nonggunong	-	-	-	-
210 Gayam	-	-	-	-
220 Raas	-	-	-	-
230 Sapeken	-	-	-	-
240 Arjasa	-	-	-	-
241 Kanganan	-	-	-	-
250 Masalembu	-	-	-	-
Kabupaten Sumenep	-	-	1 908	2 040

Lanjutan Tabel/Continued Table 5.1.13

Kecamatan Subdistrict	Mangga/ Mango		Markisa/Konyal/ Passion fruit	
	2021	2022	2021	2022
(1)	(2)	(3)	(4)	(5)
010 Pragaan	2 178	2 362	-	-
020 Bluto	19 014	19 127	-	-
030 Saronggi	12 593	13 134	-	-
040 Giligenting	756	773	-	-
050 Talango	9 239	9 545	-	-
060 Kalianget	13 704	1 420	-	-
070 Kota Sumenep	11 320	11 506	-	-
071 Batuan	768	830	-	-
080 Lenteng	13 109	13 409	-	-
090 Ganding	15 211	15 511	-	-
100 Guluk Guluk	1 671	1 721	-	-
110 Pasongsongan	2 795	3 017	-	-
120 Ambunten	32 398	36 183	-	-
130 Rubaru	-	2 348	-	-
140 Dasuk	-	609	-	-
150 Manding	-	-	-	-
160 Batuputih	11 581	12 200	-	-
170 Gapura	11 452	11 471	-	-
180 Batang Batang	13 190	13 199	-	-
190 Dungkek	4 511	4 613	-	-
200 Nonggunong	372	439	-	-
210 Gayam	40 702	43 089	-	-
220 Raas	6 239	6 210	-	-
230 Sapeken	690	758	-	-
240 Arjasa	1 997	2 071	-	-
241 Kangayan	2 527	2 557	-	-
250 Masalembu	411	433	-	-
Kabupaten Sumenep	228 428	228 535	-	-

Lanjutan Tabel/Continued Table 5.1.13

Kecamatan Subdistrict	Nangka/Cempedak/ Jackfruit		Pepaya/ Papaya	
	2021	2022	2021	2022
(1)	(2)	(3)	(4)	(5)
010 Pragaan	596	621	3 123	3 294
020 Bluto	298	312	1 550	1 887
030 Saronggi	1 532	1 730	2 555	2 810
040 Giligenting	-	-	191	200
050 Talango	79	87	393	421
060 Kalianget	358	392	635	620
070 Kota Sumenep	79	86	699	706
071 Batuan	24	24	12	15
080 Lenteng	1 189	1 239	1 102	1 155
090 Ganding	388	444	1 298	1 630
100 Guluk Guluk	243	263	1 408	1 645
110 Pasongsongan	95	104	534	598
120 Ambuntan	25 263	25 372	2 278	2 255
130 Rubaru	-	-	1 526	1 479
140 Dasuk	359	362	517	758
150 Manding	1 439	1 581	1 854	1 911
160 Batuputih	487	507	2 745	2 761
170 Gapura	132	134	283	268
180 Batang Batang	122	132	242	556
190 Dungkek	861	921	421	373
200 Nonggunong	80	144	300	690
210 Gayam	-	-	288	294
220 Raas	249	248	38	36
230 Sapeken	10	16	86	100
240 Arjasa	117	201	2 054	2 404
241 Kangayan	83	84	1 217	1 198
250 Masalembu	-	-	35	36
Kabupaten Sumenep	34 083	35 004	27 384	30 100

Lanjutan Tabel/*Continued Table* 5.1.13

Kecamatan Subdistrict	Pisang/Banana		Rambutan/Rambutan	
	2021	2022	2021	2022
(1)	(2)	(3)	(4)	(5)
010 Pragaan	57 654	61 548	99	107
020 Bluto	1 468	3 032	1 047	10 149
030 Saronggi	1 701	1 908	5	7
040 Giligenting	438	566	-	-
050 Talango	5 685	5 983	5	5
060 Kaliangget	600	631	558	644
070 Kota Sumenep	2 366	2 428	1 842	1 941
071 Batuan	1 809	1 902	141	174
080 Lenteng	7 116	7 437	354	387
090 Ganding	1 038	1 511	429	462
100 Guluk Guluk	4 141	6 531	435	488
110 Pasongsongan	7 646	8 562	7 311	6 273
120 Ambunten	6 996	16 064	-	-
130 Rubaru	16 091	21 653	8 359	8 406
140 Dasuk	1 415	1 705	518	529
150 Manding	2 170	2 211	352	445
160 Batuputih	37 294	37 375	-	-
170 Gapura	2 654	3 175	-	-
180 Batang Batang	882	1 549	6	6
190 Dungkek	4 058	2 607	14	15
200 Nonggunong	416	899	-	-
210 Gayam	1 875	2 241	-	-
220 Raas	454	471	-	-
230 Sapeken	965	819	23	23
240 Arjasa	4 262	4 288	1 638	1 721
241 Kangayan	8 960	8 936	35	37
250 Masalembu	118	152	1	2
Kabupaten Sumenep	180 272	206 184	23 172	31 821

Lanjutan Tabel/*Continued Table* 5.1.13

Kecamatan Subdistrict	Salak/ <i>Snakefruit</i>		Sawo/ <i>Sapodilla/Sawo</i>	
	2021	2022	2021	2022
(1)	(2)	(3)	(4)	(5)
010 Pragaan	-	-	62	67
020 Bluto	-	-	589	621
030 Saronggi	129	132	30	34
040 Giligenting	-	-	-	-
050 Talango	-	-	23	39
060 Kalianget	-	-	-	-
070 Kota Sumenep	-	-	-	-
071 Batuan	-	-	27	33
080 Lenteng	-	-	63	85
090 Ganding	-	-	233	320
100 Guluk Guluk	9	11	-	113
110 Pasongsongan	-	-	29	52
120 Ambnten	-	-	612	626
130 Rubaru	29	39	19	153
140 Dasuk	-	-	6	-
150 Manding	-	-	843	872
160 Batuputih	-	-	607	732
170 Gapura	-	-	-	-
180 Batang Batang	-	-	44	49
190 Dungkek	-	-	66	68
200 Nonggunong	-	-	33	36
210 Gayam	-	-	-	-
220 Raas	-	-	-	-
230 Sapeken	-	-	-	-
240 Arjasa	-	-	-	-
241 Kanganan	-	-	-	-
250 Masalembu	-	-	-	-
Kabupaten Sumenep	167	182	3 286	3 900

Lanjutan Tabel/*Continued Table* 5.1.13

Kecamatan Subdistrict	Sirsak/ Soursop		Sukun/ Breadfruit	
	2021	2022	2021	2022
(1)	(2)	(3)	(4)	(5)
010 Pragaan	307	358	111	132
020 Bluto	-	-	31	33
030 Saronggi	18	20	29	31
040 Giligenting	38	43	69	71
050 Talango	101	170	214	234
060 Kalianget	-	-	-	-
070 Kota Sumenep	-	-	-	-
071 Batuan	137	141	-	-
080 Lenteng	-	27	-	17
090 Ganding	113	132	69	79
100 Guluk Guluk	31	31	25	51
110 Pasongsongan	-	-	35	185
120 Ambunten	-	-	3 586	3 969
130 Rubaru	184	216	-	-
140 Dasuk	12	-	-	-
150 Manding	446	338	362	412
160 Batuputih	194	197	112	67
170 Gapura	-	-	339	341
180 Batang Batang	-	-	10	10
190 Dungkek	143	207	29	55
200 Nonggunong	8	17	130	194
210 Gayam	-	-	3 375	3 390
220 Raas	-	-	-	-
230 Sapeken	-	-	-	-
240 Arjasa	-	-	124	124
241 Kangayan	-	-	-	-
250 Masalembu	-	-	-	-
Kabupaten Sumenep	1 732	1 897	8 650	9 395

Catatan/Note: ...

Sumber/Source: BPS, Statistik Pertanian Hortikultura SPH-BST/BPS-Statistics Indonesia, Agricultural Statistic for Horticulture SPH-BST

Tabel 5.1.14 **Produksi Buah–Buahan dan Sayuran Tahunan Menurut Jenis Tanaman (kwi) di Kabupaten Sumenep, 2020–2022**
Table 5.1.14 **Production of Annual Fruits and Vegetables by Kind of Plant in Sumenep Regency (qui), 2020–2022**

Jenis Tanaman Kind of Plants	2019	2021	2022
(1)	(3)	(4)	(5)
Alpukat/ Avocado	297	850	976
Anggur/ Grape	6	4	4
Belimbing/ Star Fruit	986	1 533	1 740
Durian/ Durian	58	86	90
Jambu Air/ Water Apple	2 321	2 443	2 807
Jambu Biji/ Guava	4 646	5 536	7 379
Jeruk Besar/ Pomelo	270	-	-
Jeruk Siam/Keprok/ Orange/Tangerine	1 945	1 908	2 040
Mangga/ Mango	297 613	228 428	228 535
Markisa/Konyal/ Passion fruit	41	-	35 004
Nangka/Cempedak/ Jackfruit	39 570	34 083	-
Pepaya/ Papaya	25 062	27 384	30 100
Pisang/ Banana	186 363	180 272	206 184
Rambutan/ Rambutan	18 579	23 172	31 821
Salak/ Snakefruit	143	167	182
Sawo/ Sapodilla/Sawo	2 912	3 286	3 900
Sirsak/ Soursoop	1 339	1 732	1 897
Sukun/ Breadfruit	7 661	8 650	9 395

Catatan/Note: ...

Sumber/Source: BPS, Statistik Pertanian Hortikultura SPH-BST/BPS-Statistics Indonesia, Agricultural Statistic for Horticulture SPH-BST

5.2 PERKEBUNAN ESTATE CROPS

Tabel 5.2.1 Luas Areal Tanaman Perkebunan Menurut Kecamatan dan Jenis Tanaman di Kabupaten Sumenep (ha), 2021 dan 2022
Planted Area of Estate Crops by Subdistrict and Type of Crops in Sumenep Regency(ha), 2021 dan 2022

Kecamatan Subdistrict (1)	Kelapa/Coconut		Kopi/Coffee	
	2021 (2)	2022 (3)	2021 (4)	2022 (5)
010 Pragaan	1856.37		0	
020 Bluto	2340.5		0	
030 Saronggi	1245.64		0	
040 Giligenting	233.61		0	
050 Talango	165.75		0	
060 Kalianget	298.78		0	
070 Kota Sumenep	807.94		0	
071 Batuan	404.28		0	
080 Lenteng	3136.33		0	
090 Ganding	2602.4		0	
100 Guluk Guluk	2906.89		0	
110 Pasongsongan	2035.17		1.36	
120 Ambunten	1958.61		0	
130 Rubaru	1504.51		2.5	
140 Dasuk	1647.63		0	
150 Manding	1476.71		0.9	
160 Batuputih	1045.33		0	
170 Gapura	2782.93		0	
180 Batang Batang	3466.74		0	
190 Dungkek	3707.68		0	
200 Nonggunong	842.31		0	
210 Gayam	914.78		0	
220 Raas	3610.81		0	
230 Sapeken	3356.56		0	
240 Arjasa	2379.17		5.36	
241 Kangayan	1186.01		3.26	
250 Masalembu	3490.59		5.53	

Lanjutan Tabel/Continued Table 5.2.1

Kecamatan Subdistrict	Cengkeh/Clove		Jambu Mente/Cashew	
	2021	2022	2021	2022
(1)	(2)	(3)	(4)	(5)
010 Pragaan	0		171.9	
020 Bluto	0		35.85	
030 Saronggi	0		333.69	
040 Giligenting	0		30.94	
050 Talango	0		61.62	
060 Kalianget	0		79.54	
070 Kota Sumenep	0		242.29	
071 Batuan	0		223.14	
080 Lenteng	0		350.08	
090 Ganding	0		38.95	
100 Guluk Guluk	0		76.63	
110 Pasongsongan	0		188.05	
120 Ambunten	0		758.91	
130 Rubaru	0		2218.76	
140 Dasuk	0		2362.29	
150 Manding	0		452.24	
160 Batuputih	0		832.84	
170 Gapura	0		482.21	
180 Batang Batang	0		337.1	
190 Dungkek	0		354.92	
200 Nonggunong	0		131.33	
210 Gayam	0		235.32	
220 Raas	0		221.37	
230 Sapeken	0		435.58	
240 Arjasa	0		222.3	
241 Kangayan	0		111.15	
250 Masalembu	244.8		4.63	

Lanjutan Tabel/*Continued Table* 5.2.1

Kecamatan Subdistrict	Kapuk Randu		Kenanga/Cananga	
	2021	2022	2021	2022
(1)	(2)	(3)	(4)	(5)
010 Pragaan	1104.59		0	
020 Bluto	403.41		0	
030 Saronggi	295.1		0	
040 Giligenting	0.85		0	
050 Talango	70.46		0	
060 Kalianget	193.36		0	
070 Kota Sumenep	143.36		12.25	
071 Batuan	71.01		6.2	
080 Lenteng	4186.24		0	
090 Ganding	223.82		0	
100 Guluk Guluk	224.73		0	
110 Pasongsongan	180.41		0	
120 Ambunten	236.17		0	
130 Rubaru	318.29		0	
140 Dasuk	336.6		0	
150 Manding	329.3		0	
160 Batuputih	361.38		0	
170 Gapura	319.65		0	
180 Batang Batang	162.99		0	
190 Dungkek	150.63		0	
200 Nonggunong	14.66		0	
210 Gayam	198.56		0	
220 Raas	0		0	
230 Sapeken	0		0	
240 Arjasa	254.87		0	
241 Kangayan	127.41		0	
250 Masalembu	4.6		0	

Lanjutan Tabel/Continued Table 5.2.1

Kecamatan Subdistrict	Lada/Pepper		Kemiri/Hazelnut	
	2021	2022	2021	2022
(1)	(2)	(3)	(4)	(5)
010 Pragaan	0		0	
020 Bluto	0		0	
030 Saronggi	0		0	
040 Giligenting	5.68		0	
050 Talango	0		0	
060 Kalianget	0		0	
070 Kota Sumenep	0		0	
071 Batuan	0		0	
080 Lenteng	5.51		0	
090 Ganding	0		0	
100 Guluk Guluk	0		0	
110 Pasongsongan	9.43		0	
120 Ambuntan	31.73		0	
130 Rubaru	107.07		0	
140 Dasuk	0		0	
150 Manding	0		7.51	
160 Batuputih	0		27.39	
170 Gapura	0		0	
180 Batang Batang	0		0	
190 Dungkek	0		0	
200 Nonggunong	0		0	
210 Gayam	0		0	
220 Raas	0		0	
230 Sapeken	0		0	
240 Arjasa	4.01		0	
241 Kanyakan	2.02		0	
250 Masalembu	7		0	

Lanjutan Tabel/*Continued Table* 5.2.1

Kecamatan Subdistrict	Cabe Jamu/Herbs Chili		Siwalan	
	2021	2022	2021	2022
(1)	(2)	(3)	(4)	(5)
010 Pragaan	90.9		353.02	
020 Bluto	687.83		279.42	
030 Saronggi	73.94		48.08	
040 Giligenting	36.14		31.33	
050 Talango	41.75		110.51	
060 Kalianget	36.89		59.49	
070 Kota Sumenep	32.82		14.17	
071 Batuan	16.41		8.08	
080 Lenteng	233.66		39.23	
090 Ganding	304.14		59.73	
100 Guluk Guluk	154.46		47.33	
110 Pasongsongan	58.22		45.14	
120 Ambuntan	84.59		42.91	
130 Rubaru	92.7		47.8	
140 Dasuk	48.45		52.04	
150 Manding	76.91		20.58	
160 Batuputih	41.64		327.45	
170 Gapura	63.82		639.17	
180 Batang Batang	113.62		1533.15	
190 Dungkek	40.74		1652.98	
200 Nonggunong	84.55		15.58	
210 Gayam	100.31		31.38	
220 Raas	1.56		27.15	
230 Sapeken	0		49.09	
240 Arjasa	32.57		0	
241 Kangayan	11.8		0	
250 Masalembu	37.25		0.89	

Lanjutan Tabel/*Continued Table* 5.2.1

Kecamatan Subdistrict	Serat Nanas / Fiber Pineapple		Kakao/Cacao	
	2021	2022	2021	2022
(1)	(2)	(3)	(4)	(5)
010 Pragaan	11.14		0	
020 Bluto	20.32		0	
030 Saronggi	12.25		0	
040 Giligenting	0		0	
050 Talango	0		0	
060 Kalianget	7.08		0	
070 Kota Sumenep	6.15		0	
071 Batuan	2.92		0	
080 Lenteng	123.43		0	
090 Ganding	104.12		0	
100 Guluk Guluk	9.25		0	
110 Pasongsongan	15.52		0	
120 Ambunten	12.28		0	
130 Rubaru	22.22		1	
140 Dasuk	21.64		0	
150 Manding	5.99		1.6	
160 Batuputih	23.21		0	
170 Gapura	8.16		22.74	
180 Batang Batang	32.44		16.85	
190 Dungkek	8.95		2.5	
200 Nonggunong	0		0	
210 Gayam	4.32		0	
220 Raas	0		0	
230 Sapeken	0		0	
240 Arjasa	0		1	
241 Kangayan	0		0	
250 Masalembu	0		5.21	

Lanjutan Tabel/Continued Table 5.2.1

Kecamatan Subdistrict	Mlinjo		Pinang	
	2021	2022	2021	2022
(1)	(2)	(3)	(4)	(5)
010 Pragaan	0		21.37	
020 Bluto	0		18.93	
030 Saronggi	0		16.52	
040 Giligenting	0		0	
050 Talango	0		0	
060 Kalianget	0		0	
070 Kota Sumenep	0		0	
071 Batuan	0		0	
080 Lenteng	0		102.52	
090 Ganding	0		21.67	
100 Guluk Guluk	0		42.94	
110 Pasongsongan	36.09		16.49	
120 Ambuntan	0		12.61	
130 Rubaru	25.73		17.41	
140 Dasuk	0		12.66	
150 Manding	45.15		10.81	
160 Batuputih	0		12.67	
170 Gapura	0		7.28	
180 Batang Batang	0		14.09	
190 Dungkek	0		4.21	
200 Nonggunong	0		0	
210 Gayam	0		5.03	
220 Raas	0		0	
230 Sapeken	0		0	
240 Arjasa	0		0	
241 Kangayan	0		0	
250 Masalembu	0		0	

Lanjutan Tabel/*Continued Table 5.2.1*

Kecamatan Subdistrict	Asam Jawa	
	2021	2022
(1)	(2)	(3)
010 Pragaan	4.08	
020 Bluto	3.06	
030 Saronggi	3.01	
040 Giligenting	2.04	
050 Talango	3.06	
060 Kalianget	2.3	
070 Kota Sumenep	1.36	
071 Batuan	0.68	
080 Lenteng	5.36	
090 Ganding	4.08	
100 Guluk Guluk	4.08	
110 Pasongsongan	4.09	
120 Ambunten	3.06	
130 Rubaru	8.18	
140 Dasuk	8.18	
150 Manding	9.14	
160 Batuputih	9.21	
170 Gapura	4.08	
180 Batang Batang	4.08	
190 Dungkek	4.08	
200 Nonggunong	2.04	
210 Gayam	2.04	
220 Raas	2.04	
230 Sapeken	2.04	
240 Arjasa	3.4	
241 Kangayan	1.7	
250 Masalembu	1.02	

Catatan/Note: ...

Sumber/Source: Dinas Ketahanan Pangan dan Pertanian

Tabel
Table 5.2.2

Produksi Perkebunan Menurut Kecamatan dan Jenis Tanaman di Kabupaten Sumenep (ton), 2021 dan 2022
Production of Estate by Subdistrict and Type of Crops in Sumenep Regency (ton), 2021 and 2022

Kecamatan Subdistrict (1)	Kelapa/Coconut		Kopi/Coffee	
	2021 (2)	2022 (3)	2021 (4)	2022 (5)
010 Pragaan	1709.4		0	
020 Bluto	2112.43		0	
030 Saronggi	1146.92		0	
040 Giligenting	226.53		0	
050 Talango	146.71		0	
060 Kalianget	251.79		0	
070 Kota Sumenep	671.53		0	
071 Batuan	360.49		0	
080 Lenteng	2591.03		0	
090 Ganding	2232.58		0	
100 Guluk Guluk	2288.15		0	
110 Pasongsongan	1741.06		0.06	
120 Ambunten	1770.25		0	
130 Rubaru	1368.25		0.38	
140 Dasuk	1598.35		0	
150 Manding	1348.7		0.13	
160 Batuputih	952.63		0	
170 Gapura	2503.55		0	
180 Batang Batang	3180.2		0	
190 Dungkek	2417.98		0	
200 Nonggunong	876.74		0	
210 Gayam	848.02		0	
220 Raas	2633.21		0	
230 Sapeken	2914.6		0	
240 Arjasa	2124.6		1.31	
241 Kangayan	1058.5		0.68	
250 Masalembu	2800.28		0.45	

Lanjutan Tabel/Continued Table 5.2.2

Kecamatan Subdistrict	Cengkeh/Clove		Jambu Mente/Cashew	
	2021	2022	2021	2022
(1)	(2)	(3)	(4)	(5)
010 Pragaan	0		86.01	
020 Bluto	0		18.69	
030 Saronggi	0		163.75	
040 Giligenting	0		13.24	
050 Talango	0		25.75	
060 Kalianget	0		40.23	
070 Kota Sumenep	0		132.04	
071 Batuan	0		95.24	
080 Lenteng	0		189.44	
090 Ganding	0		19.28	
100 Guluk Guluk	0		40.65	
110 Pasongsongan	0		95.96	
120 Ambunten	0		313.11	
130 Rubaru	0		1153.89	
140 Dasuk	0		1255.48	
150 Manding	0		243.14	
160 Batuputih	0		379.19	
170 Gapura	0		245.97	
180 Batang Batang	0		179.09	
190 Dungkek	0		183.01	
200 Nonggunong	0		59.23	
210 Gayam	0		109.33	
220 Raas	0		107.09	
230 Sapeken	0		214.59	
240 Arjasa	0		96.31	
241 Kangayan	0		48.18	
250 Masalembu	48.88		2.8	

Lanjutan Tabel/*Continued Table 5.2.2*

Kecamatan Subdistrict	Kapuk Randu		Kenanga/Cananga	
	2021	2022	2021	2022
(1)	(2)	(3)	(4)	(5)
010 Pragaan	301.98		0	
020 Bluto	4.93		0	
030 Saronggi	79.02		0	
040 Giligenting	0		0	
050 Talango	19.33		0	
060 Kalianget	51		0	
070 Kota Sumenep	36.73		9.51	
071 Batuan	18.23		4.56	
080 Lenteng	1070.48		0	
090 Ganding	61.57		0	
100 Guluk Guluk	59.9		0	
110 Pasongsongan	48.98		0	
120 Ambunten	61.05		0	
130 Rubaru	82.44		0	
140 Dasuk	87		0	
150 Manding	83.46		0	
160 Batuputih	92.31		0	
170 Gapura	80.33		0	
180 Batang Batang	42.03		0	
190 Dungkek	38.55		0	
200 Nonggunong	3.8		0	
210 Gayam	52.53		0	
220 Raas	0		0	
230 Sapeken	0		0	
240 Arjasa	67.8		0	
241 Kangayan	33.9		0	
250 Masalembu	1.26		0	

Lanjutan Tabel/Continued Table 5.2.2

Kecamatan Subdistrict	Lada/Pepper		Kemiri/Hazelnut	
	2021	2022	2021	2022
(1)	(2)	(3)	(4)	(5)
010 Pragaan	0		0	
020 Bluto	0		0	
030 Saronggi	0		0	
040 Giligenting	3.15		0	
050 Talango	0		0	
060 Kalianget	0		0	
070 Kota Sumenep	0		0	
071 Batuan	0		0	
080 Lenteng	3.54		0	
090 Ganding	0		0	
100 Guluk Guluk	0		0	
110 Pasongsongan	6.28		0	
120 Ambuntan	20.6		0	
130 Rubaru	61.71		0	
140 Dasuk	0		0	
150 Manding	0		1.54	
160 Batuputih	0		6.71	
170 Gapura	0		0	
180 Batang Batang	0		0	
190 Dungkek	0		0	
200 Nonggunong	0		0	
210 Gayam	0		0	
220 Raas	0		0	
230 Sapeken	0		0	
240 Arjasa	2.49		0	
241 Kngayan	1.26		0	
250 Masalembu	3.7		0	

Lanjutan Tabel/*Continued Table* 5.2.2

Kecamatan Subdistrict	Cabe Jamu/Herbs Chili		Siwalan	
	2021	2022	2021	2022
(1)	(2)	(3)	(4)	(5)
010 Pragaan	354.63		45.55	
020 Bluto	2745.93		37.07	
030 Saronggi	289.33		6.58	
040 Giligenting	146.41		3.49	
050 Talango	161.46		15.68	
060 Kalianget	149.4		1.98	
070 Kota Sumenep	133.1		1.93	
071 Batuan	66.57		1.09	
080 Lenteng	903.98		5.47	
090 Ganding	1259.2		8.29	
100 Guluk Guluk	609.46		6.45	
110 Pasongsongan	234.6		6.27	
120 Ambuntan	337.08		5.89	
130 Rubaru	312.82		6.68	
140 Dasuk	193.72		4.47	
150 Manding	301.79		2.52	
160 Batuputih	169.21		33.09	
170 Gapura	251.95		91.27	
180 Batang Batang	470.15		212.13	
190 Dungkek	162.74		230.59	
200 Nonggunong	310.22		2.26	
210 Gayam	353.04		4.21	
220 Raas	0		3.61	
230 Sapeken	0		6.8	
240 Arjasa	110.21		0	
241 Kanyakan	49.21		0	
250 Masalembu	153.44		0	

Lanjutan Tabel/*Continued Table* 5.2.2

Kecamatan <i>Subdistrict</i>	Serat Nanas / Fiber Pineapple		Kakao/Cacao	
	2021	2022	2021	2022
(1)	(2)	(3)	(4)	(5)
010 Pragaan	11.22		0	
020 Bluto	21.1		0	
030 Saronggi	12.59		0	
040 Giligenting	0		0	
050 Talango	0		0	
060 Kalianget	7.39		0	
070 Kota Sumenep	6.37		0	
071 Batuan	3.07		0	
080 Lenteng	131.98		0	
090 Ganding	117.44		0	
100 Guluk Guluk	9.25		0	
110 Pasongsongan	17.35		0	
120 Ambunten	13.35		0	
130 Rubaru	24.48		0.24	
140 Dasuk	23.44		0	
150 Manding	5.61		0.44	
160 Batuputih	25.93		0	
170 Gapura	8.24		4.34	
180 Batang Batang	36.64		3.73	
190 Dungkek	9.04		0.69	
200 Nonggunong	0		0	
210 Gayam	5.23		0	
220 Raas	0		0	
230 Sapeken	0		0	
240 Arjasa	0		0.27	
241 Kangayan	0		0	
250 Masalembu	0		1.36	

Lanjutan Tabel/Continued Table 5.2.2

Kecamatan Subdistrict	Mlinjo		Pinang	
	2021	2022	2021	2022
(1)	(2)	(3)	(4)	(5)
010 Pragaan	0		14.88	
020 Bluto	0		1352	
030 Saronggi	0		11.69	
040 Giligenting	0		0	
050 Talango	0		0	
060 Kalianget	0		0	
070 Kota Sumenep	0		0	
071 Batuan	0		0	
080 Lenteng	0		68.76	
090 Ganding	0		15.83	
100 Guluk Guluk	0		30.7	
110 Pasongsongan	2.81		11.93	
120 Ambunten	0		8.36	
130 Rubaru	1.84		12.05	
140 Dasuk	0		9.16	
150 Manding	3.22		7.12	
160 Batuputih	0		8.89	
170 Gapura	0		5.41	
180 Batang Batang	0		9.49	
190 Dungkek	0		2.99	
200 Nonggunong	0		0	
210 Gayam	0		3.44	
220 Raas	0		0	
230 Sapeken	0		0	
240 Arjasa	0		0	
241 Kangayan	0		0	
250 Masalembu	0		0	

Lanjutan Tabel/*Continued Table 5.2.2*

Kecamatan <i>Subdistrict</i>	Asam Jawa	
	2021	2022
(1)	(2)	(3)
010 Pragaan	3.69	
020 Bluto	2.81	
030 Saronggi	2.67	
040 Giligenting	1.94	
050 Talango	2.91	
060 Kalianget	2.19	
070 Kota Sumenep	1.29	
071 Batuan	0.65	
080 Lenteng	4.8	
090 Ganding	3.75	
100 Guluk Guluk	3.73	
110 Pasongsongan	3.63	
120 Ambunten	2.86	
130 Rubaru	7.33	
140 Dasuk	7.49	
150 Manding	8.16	
160 Batuputih	8.15	
170 Gapura	3.67	
180 Batang Batang	3.83	
190 Dungkek	3.81	
200 Nonggunong	1.94	
210 Gayam	1.94	
220 Raas	1.94	
230 Sapeken	1.94	
240 Arjasa	3.23	
241 Kangayan	1.61	
250 Masalembu	0.97	

Catatan/*Note*: ...

Sumber/*Source*: Dinas Ketahanan Pangan dan Pertanian

5.3 PERTANIAN AGRICULTURE

Tabel 5.3.1 **Luas Lahan Menurut Kecamatan dan Penggunaannya di Kabupaten Sumenep (ha) 2022**
Land Area by District and Its Use in The Sumenep Regency (Ha) 2022

Kecamatan <i>Subdistrict</i>	Penggunaan Lahan <i>Land Use</i>		Jumlah <i>Total</i>	Persentase Lahan Pertanian <i>Percentage</i>
	Pertanian <i>Agriculture</i>	Bukan Pertanian <i>Non Agriculture</i>		
(1)	(2)	(3)	(4)	(5)
010 Pragaan				
020 Bluto				
030 Saronggi				
040 Giligenting				
050 Talango				
060 Kalianget				
070 Kota Sumenep				
071 Batuan				
080 Lenteng				
090 Ganding				
100 Guluk Guluk				
110 Pasongsongan				
120 Ambunten				
130 Rubaru				
140 Dasuk				
150 Manding				
160 Batuputih				
170 Gapura				
180 Batang Batang				
190 Dungkek				
200 Nonggunong				
210 Gayam				
220 Raas				
230 Sapeken				
240 Arjasa				
241 Kangayan				
250 Masalembu				
Kabupaten Sumenep				

Tabel 5.3.2 Luas Lahan Pertanian Menurut Kecamatan dan Jenis Lahan di Kabupaten Sumenep (ha) 2022
Table *Agriculture Land Area by District and Kind Of Land The Sumenep Regency (Ha) 2022*

Kecamatan <i>Subdistrict</i>	Penggunaan Lahan <i>Land Use</i>		Jumlah <i>Total</i>	Persentase Lahan Sawah <i>Percentage</i>
	Sawah <i>Rice Field</i>	Bukan Sawah <i>Non Rice Field</i>		
(1)	(2)	(3)	(4)	(5)
010 Pragaan				
020 Bluto				
030 Saronggi				
040 Giligenting				
050 Talango				
060 Kalianget				
070 Kota Sumenep				
071 Batuan				
080 Lenteng				
090 Ganding				
100 Guluk Guluk				
110 Pasongsongan				
120 Ambunten				
130 Rubaru				
140 Dasuk				
150 Manding				
160 Batuputih				
170 Gapura				
180 Batang Batang				
190 Dungkek				
200 Nonggunong				
210 Gayam				
220 Raas				
230 Sapeken				
240 Arjasa				
241 Kangayan				
250 Masalembu				
Kabupaten Sumenep				

Catatan/Note: ...

Sumber/Source: Dinas Ketahanan Pangan dan Pertanian

Tabel
Table 5.3.3

Luas Lahan Sawah Menurut Kecamatan dan Jenis Pengairan di Kabupaten Sumenep (ha) 2022
Land Area by District and Its Use in The Sumenep Regency (Ha) 2022

Kecamatan Subdistrict	Irigasi / Irrigation				Jumlah Total
	Teknis Technical	Setengah Teknis Half Technical	Sederhana Modest	Desa/Village Non PU	
(1)	(2)	(3)	(4)	(5)	(6)
010 Pragaan					
020 Bluto					
030 Saronggi					
040 Giligenting					
050 Talango					
060 Kalianget					
070 Kota Sumenep					
071 Batuan					
080 Lenteng					
090 Ganding					
100 Guluk Guluk					
110 Pasongsongan					
120 Ambunten					
130 Rubaru					
140 Dasuk					
150 Manding					
160 Batuputih					
170 Gapura					
180 Batang Batang					
190 Dungkek					
200 Nonggunong					
210 Gayam					
220 Raas					
230 Sapeken					
240 Arjasa					
241 Kangayan					
250 Masalembu					
Kabupaten Sumenep					

Catatan/Note: ...

Sumber/Source: Dinas Ketahanan Pangan dan Pertanian

Lanjutan Tabel/Continued Table 5.3.3

Kecamatan Subdistrict	Non Irigasi / Non Irrigation			Jumlah Total	Luas Lahan Sawah Rice Field Area
	Tadah Hujan Rain Field	Pasang Surut Tidal	Lainnya Other		
(1)	(7)	(8)	(9)	(10)	(11)
010 Pragaan					
020 Bluto					
030 Saronggi					
040 Giligenting					
050 Talango					
060 Kalianget					
070 Kota Sumenep					
071 Batuan					
080 Lenteng					
090 Ganding					
100 Guluk Guluk					
110 Pasongsongan					
120 Ambunten					
130 Rubaru					
140 Dasuk					
150 Manding					
160 Batuputih					
170 Gapura					
180 Batang Batang					
190 Dungkek					
200 Nonggunong					
210 Gayam					
220 Raas					
230 Sapeken					
240 Arjasa					
241 Kangayan					
250 Masalembu					
Kabupaten Sumenep					

Catatan/Note: ...

Sumber/Source: Dinas Ketahanan Pangan dan Pertanian

Tabel
Table 5.3.4

Luas Lahan Pertanian Bukan Sawah Menurut Kecamatan dan Jenis Lahan di Kabupaten Sumenep (ha) 2022
Non Rice Field Land Area by District and Kind of Land in The Sumenep Regency (Ha) 2022

Kecamatan Subdistrict	Tegal/ Kebun	Ladang/Huma	Sementara Tidak Diusahakan	Lainnya Other	Jumlah Total
(1)	(2)	(3)	(4)	(5)	(6)
010 Pragaan					
020 Bluto					
030 Saronggi					
040 Giligenting					
050 Talango					
060 Kalianget					
070 Kota Sumenep					
071 Batuan					
080 Lenteng					
090 Ganding					
100 Guluk Guluk					
110 Pasongsongan					
120 Ambunten					
130 Rubaru					
140 Dasuk					
150 Manding					
160 Batuputih					
170 Gapura					
180 Batang Batang					
190 Dungkek					
200 Nonggunong					
210 Gayam					
220 Raas					
230 Sapeken					
240 Arjasa					
241 Kangayan					
250 Masalembu					
Kabupaten Sumenep					

Catatan/Note: ...

Sumber/Source: Dinas Ketahanan Pangan dan Pertanian

Tabel 5.3.5 Banyaknya Kelompok Tani dan Anggota Kelompok Tani Menurut kecamatan 2022
Number of Farmers Group and Farmers Group Members by District in The Sumenep Regency 2022

Kecamatan Subdistrict	Jumlah Kelompok Tani Number of Farmers	Status Kelompok	
		Dewasa Adult	Wanita Women
(1)	(2)	(4)	(5)
010 Pragaan			
020 Bluto			
030 Saronggi			
040 Giligenting			
050 Talango			
060 Kalianget			
070 Kota Sumenep			
071 Batuan			
080 Lenteng			
090 Ganding			
100 Guluk Guluk			
110 Pasongsongan			
120 Ambunten			
130 Rubaru			
140 Dasuk			
150 Manding			
160 Batuputih			
170 Gapura			
180 Batang Batang			
190 Dungkek			
200 Nonggunong			
210 Gayam			
220 Raas			
230 Sapeken			
240 Arjasa			
241 Kangayan			
250 Masalembu			
Kabupaten Sumenep			

Catatan/Note: ...

Sumber/Source: Dinas Ketahanan Pangan dan Pertanian

Tabel
Table 5.3.6

Luas Panen dan Rata-rata Produksi Padi Sawah Menurut Kecamatan di Kabupaten Sumenep 2022
Harvested Area, Yield Rate and Production of Wetland Paddy by District in the Sumenep Regency 2022

Kecamatan Subdistrict	Luas Tanam (Ha)	Luas Panen Harvested Area (Ha)	Produktivitas Productivity (Kw/Ha)	Produksi Production (Ton)
(1)	(2)	(3)	(4)	(5)
010 Pragaan	350	343	58,23	1.997,29
020 Bluto	30	79	57,01	450,38
030 Saronggi	1.304	1.460	59,41	8.673,86
040 Giligenting	-	10	54,49	54,49
050 Talango	-	-	-	-
060 Kalianget	87	96	54,78	525,84
070 Kota Sumenep	1.473	1.459	59,35	8.659,17
071 Batuan	1.707	1.638	59,46	9.739,55
080 Lenteng	2.729	2.892	59,72	17.271,02
090 Ganding	789	1.103	59,33	6.544,10
100 Guluk Guluk	1.846	2.276	59,61	13.567,24
110 Pasongsongan	1.481	1.680	58,63	9.849,84
120 Ambunten	955	932	58,23	5.427,04
130 Rubaru	889	873	57,98	5.061,65
140 Dasuk	605	776	58,51	4.540,38
150 Manding	2.599	1.970	59,32	11.686,04
160 Batuputih	483	817	56,91	4.649,55
170 Gapura	3.756	3.459	59,98	20.747,08
180 Batang Batang	1.229	1.518	57,31	8.699,66
190 Dungkek	824	825	57,78	4.766,85
200 Nonggunong	520	496	56,72	2.813,31
210 Gayam	623	732	58,16	4.257,31
220 Raas	257	507	57,32	2.906,12
230 Sapeken	2.138	2.097	57,82	12.124,85
240 Arjasa	11.074	10.835	59,66	64.641,61
241 Kangayan	2.190	2.149	58,57	12.586,69
250 Masalembu	4	58	54,43	315,69
Kabupaten Sumenep	39.942	41.080	59,04	242.556,61

Catatan/Note: ...

Sumber/Source: Dinas Ketahanan Pangan dan Pertanian

Tabel 5.3.7 Luas Panen dan Rata-rata Produksi Padi Ladang Menurut Kecamatan di Kabupaten Sumenep 2022
Harvested Area, Yield Rate and Production of Dryland Paddy by District in the Sumenep Regency 2022

Kecamatan Subdistrict	Luas Tanam (Ha)	Luas Panen Harvested Area (Ha)	Produktivitas Produktivity (Kw/Ha)	Produksi Production (Ton)
(1)	(2)	(3)	(4)	(5)
010 Pragaan				
020 Bluto				
030 Saronggi				
040 Giligenting				
050 Talango				
060 Kalianget				
070 Kota Sumenep				
071 Batuan				
080 Lenteng				
090 Ganding				
100 Guluk Guluk				
110 Pasongsongan				
120 Ambunten				
130 Rubaru				
140 Dasuk				
150 Manding				
160 Batuputih				
170 Gapura				
180 Batang Batang				
190 Dungek				
200 Nonggunong				
210 Gayam				
220 Raas				
230 Sapeken				
240 Arjasa				
241 Kangayan				
250 Masalembu				
Kabupaten Sumenep				

Catatan/Note: ...

Sumber/Source: Dinas Ketahanan Pangan dan Pertanian

Tabel
Table 5.3.8

Luas Panen dan Rata-rata Produksi Jagung Menurut Kecamatan di Kabupaten Sumenep 2022
Harvested Area, Yield Rate and Production of Maize by District in the Sumenep Regency 2022

Kecamatan Subdistrict	Luas Tanam (Ha)	Luas Panen Harvested Area (Ha)	Produktivitas Produktivitiy (Kw/Ha)	Produksi Production (Ton)
(1)	(2)	(3)	(4)	(5)
010 Pragaan	4.402	4.577	33,82	15.479,41
020 Bluto	4.214	4.131	32,61	13.471,19
030 Saronggi	5.328	5.209	33,91	17.663,72
040 Giligenting	2.753	3.047	27,38	8.342,69
050 Talango	3.786	4.392	30,49	13.391,21
060 Kalianget	597	635	28,14	1.787,07
070 Kota Sumenep	1.331	1.251	30,29	3.789,28
071 Batuan	1.713	1.638	29,76	4.874,69
080 Lenteng	6.493	6.829	36,85	25.164,87
090 Ganding	4.784	4.511	37,22	16.789,94
100 Guluk Guluk	4.358	4.627	38,59	17.855,59
110 Pasongsongan	7.443	8.923	33,72	30.088,36
120 Ambunten	4.639	5.308	34,87	18.509,00
130 Rubaru	6.152	6.960	31,52	21.937,92
140 Dasuk	5.055	5.435	31,65	17.201,78
150 Manding	2.036	4.391	30,66	13.462,81
160 Batuputih	9.001	9.936	29,83	29.639,09
170 Gapura	3.382	4.084	31,77	12.974,87
180 Batang Batang	4.719	5.004	29,62	14.821,85
190 Dungek	5.208	5.529	29,96	16.564,88
200 Nonggunong	3.310	3.398	27,88	9.473,62
210 Gayam	7.347	8.216	28,93	23.768,89
220 Raas	3.609	3.502	27,33	9.570,97
230 Sapeken	5.556	6.176	28,32	17.490,43
240 Arjasa	9.089	10.234	29,84	30.538,26
241 Kangayan	9.740	11.108	29,52	32.790,82
250 Masalembu	3.068	3.498	27,73	9.699,95
Kabupaten Sumenep	129.113	142.549	31,37	447.143,13

Catatan/Note: ...

Sumber/Source: Dinas Ketahanan Pangan dan Pertanian

Tabel 5.3.9
Table

Luas Panen dan Rata-rata Produksi Ubi Kayu Menurut Kecamatan di Kabupaten Sumenep 2022
Harvested Area, Yield Rate and Production of Cassava by District in the Sumenep Regency 2022

Kecamatan Subdistrict	Luas Tanam (Ha)	Luas Panen Harvested Area (Ha)	Produktivitas Productivity (Kw/Ha)	Produksi Production (Ton)
(1)	(2)	(3)	(4)	(5)
010 Pragaan	155	164	150,09	2.461,48
020 Bluto	28	32	150,31	480,99
030 Saronggi	697	775	151,32	11.727,30
040 Giligenting	181	121	145,72	1.763,21
050 Talango	631	417	149,39	6.229,56
060 Kalianget	43	33	145,52	480,22
070 Kota Sumenep	58	58	148,44	860,95
071 Batuan	63	98	150,83	1.478,13
080 Lenteng	425	282	147,89	4.170,50
090 Ganding	103	95	150,77	1.432,32
100 Guluk Guluk	136	227	150,63	3.419,30
110 Pasongsongan	136	143	151,93	2.172,60
120 Ambunten	137	145	151,41	2.195,45
130 Rubaru	421	506	153,12	7.747,87
140 Dasuk	141	264	151,47	3.998,81
150 Manding	54	80	151,27	1.210,16
160 Batuputih	485	690	150,27	10.368,63
170 Gapura	349	268	152,78	4.094,50
180 Batang Batang	189	218	151,62	3.305,32
190 Dungek	593	699	150,89	10.547,21
200 Nonggunong	623	1.268	149,56	18.964,21
210 Gayam	372	368	149,57	5.504,18
220 Raas	143	183	149,72	2.739,88
230 Sapeken	169	265	151,54	4.015,81
240 Arjasa	937	1.014	150,72	15.283,01
241 Kangayan	464	861	150,54	12.961,49
250 Masalembu	367	425	149,41	6.349,93
Kabupaten Sumenep	8.100	9.699	150,49	145.963,00

Catatan/Note: ...

Sumber/Source: Dinas Ketahanan Pangan dan Pertanian

Tabel
Table 5.3.10

Luas Panen dan Rata-rata Produksi Ubi Jalar Menurut Kecamatan di Kabupaten Sumenep 2022
Harvested Area, Yield Rate and Production of Sweet Potatoes by District in the Sumenep Regency 2022

Kecamatan Subdistrict	Luas Tanam (Ha)	Luas Panen Harvested Area (Ha)	Produktivitas Productivity (Kw/Ha)	Produksi Production (Ton)
(1)	(2)	(3)	(4)	(5)
010 Pragaan	-	1	52,62	5,26
020 Bluto	-	-	-	-
030 Saronggi	-	1	51,35	5,14
040 Giligenting	-	2	49,88	9,98
050 Talango	2	2	50,71	10,14
060 Kalianget	-	-	-	-
070 Kota Sumenep	-	-	-	-
071 Batuan	-	-	-	-
080 Lenteng	4	4	52,36	20,94
090 Ganding	2	5	52,84	26,42
100 Guluk Guluk	-	-	-	-
110 Pasongsongan	-	-	-	-
120 Ambunten	-	-	-	-
130 Rubaru	11	-	-	-
140 Dasuk	-	-	-	-
150 Manding	-	-	-	-
160 Batuputih	-	3	50,28	15,08
170 Gapura	-	-	-	-
180 Batang Batang	-	-	-	-
190 Dungek	-	-	-	-
200 Nonggunong	-	-	-	-
210 Gayam	-	-	-	-
220 Raas	-	-	-	-
230 Sapeken	3	-	-	-
240 Arjasa	-	-	-	-
241 Kangayan	-	-	-	-
250 Masalembu	-	-	-	-
Kabupaten Sumenep	22	18	51,65	92,96

Catatan/Note: ...

Sumber/Source: Dinas Ketahanan Pangan dan Pertanian

Tabel 5.3.11 Luas Panen dan Rata-rata Produksi Kacang Tanah Menurut Kecamatan di Kabupaten Sumenep 2022
Table 5.3.11 Harvested Area, Yield Rate and Production of Peanuts by District in the Sumenep Regency 2022

Kecamatan Subdistrict	Luas Tanam (Ha)	Luas Panen Harvested Area (Ha)	Produktivitas Productivity (Kw/Ha)	Produksi Production (Ton)
(1)	(2)	(3)	(4)	(5)
010 Pragaan	120	65	14,35	93,28
020 Bluto	88	13	14,41	18,73
030 Saronggi	165	264	15,16	400,22
040 Giligenting	50	50	13,22	66,10
050 Talango	293	251	13,95	350,15
060 Kalianget	14	-	13,82	-
070 Kota Sumenep	91	3	14,61	4,38
071 Batuan	96	91	14,82	134,86
080 Lenteng	64	24	15,41	36,98
090 Ganding	976	40	15,43	61,72
100 Guluk Guluk	109	217	15,46	335,48
110 Pasongsongan	371	80	14,98	119,84
120 Ambunten	218	15	15,11	22,67
130 Rubaru	196	324	14,91	483,08
140 Dasuk	346	656	14,78	969,57
150 Manding	128	160	14,96	239,36
160 Batuputih	384	620	14,65	908,30
170 Gapura	569	851	14,98	1.274,80
180 Batang Batang	222	219	14,16	310,10
190 Dungek	319	541	14,26	771,47
200 Nonggunong	102	192	14,59	280,13
210 Gayam	319	301	14,58	438,86
220 Raas	9	9	13,71	12,34
230 Sapeken	87	149	13,76	205,02
240 Arjasa	526	596	14,26	849,90
241 Kangayan	119	144	14,31	206,06
250 Masalembu	82	140	13,24	185,36
Kabupaten Sumenep	6.063	6.015	14,59	8.778,76

Catatan/Note: ...

Sumber/Source: Dinas Ketahanan Pangan dan Pertanian

Tabel
Table 5.3.12

Luas Panen dan Rata-rata Produksi Kedelai Menurut Kecamatan di Kabupaten Sumenep 2022
Harvested Area, Yield Rate and Production of Soybeans by District in the Sumenep Regency 2022

Kecamatan Subdistrict	Luas Tanam (Ha)	Luas Panen Harvested Area (Ha)	Produktivitas Productivity (Kw/Ha)	Produksi Production (Ton)
(1)	(2)	(3)	(4)	(5)
010 Pragaan	5	5	13,48	6,74
020 Bluto	-	-	-	-
030 Saronggi	-	-	-	-
040 Giligenting	-	-	-	-
050 Talango	-	-	-	-
060 Kalianget	-	-	-	-
070 Kota Sumenep	-	-	-	-
071 Batuan	23	8	13,59	10,87
080 Lenteng	-	-	-	-
090 Ganding	22	22	15,91	35,00
100 Guluk Guluk	54	54	14,04	75,82
110 Pasongsongan	-	-	-	-
120 Ambunten	12	12	14,18	17,02
130 Rubaru	-	-	-	-
140 Dasuk	25	25	13,52	33,80
150 Manding	-	-	-	-
160 Batuputih	-	-	-	-
170 Gapura	-	-	-	-
180 Batang Batang	-	-	-	-
190 Dungek	-	-	-	-
200 Nonggunong	-	-	-	-
210 Gayam	-	-	-	-
220 Raas	-	-	-	-
230 Sapeken	-	-	-	-
240 Arjasa	-	-	-	-
241 Kangayan	-	-	-	-
250 Masalembu	-	-	-	-
Kabupaten Sumenep	141	126	14,23	179,25

Catatan/Note: ...

Sumber/Source: Dinas Ketahanan Pangan dan Pertanian

Tabel 5.3.13 Luas Panen dan Rata-rata Produksi Kacang Hijau Menurut Kecamatan di Kabupaten Sumenep 2022
Harvested Area, Yield Rate and Production of Greenpeal by District in the Sumenep Regency 2022

Kecamatan Subdistrict	Luas Tanam (Ha)	Luas Panen Harvested Area (Ha)	Produktivitas Productivity (Kw/Ha)	Produksi Production (Ton)
(1)	(2)	(3)	(4)	(5)
010 Pragaan	964	959	14,35	1.376,17
020 Bluto	2.506	-	14,66	-
030 Saronggi	2.635	1.323	14,63	1.935,55
040 Giligenting	54	49	11,96	58,60
050 Talango	107	75	12,27	92,03
060 Kalianget	19	19	12,34	23,45
070 Kota Sumenep	53	-	13,12	-
071 Batuan	213	191	13,34	254,79
080 Lenteng	560	575	14,63	841,23
090 Ganding	1.614	38	14,46	54,95
100 Guluk Guluk	928	928	14,84	1.377,15
110 Pasongsongan	131	-	14,24	-
120 Ambunten	743	741	13,26	982,57
130 Rubaru	148	147	13,49	198,30
140 Dasuk	422	436	13,64	594,72
150 Manding	32	32	13,28	42,50
160 Batuputih	290	290	13,26	384,54
170 Gapura	50	50	13,82	69,10
180 Batang Batang	205	20	13,08	26,16
190 Dungek	27	27	12,96	34,99
200 Nonggunong	158	178	12,97	230,87
210 Gayam	428	100	12,14	121,40
220 Raas	-	-	-	-
230 Sapeken	116	260	12,91	335,66
240 Arjasa	660	570	13,31	758,67
241 Kangayan	312	432	12,94	559,01
250 Masalembu	12	11	12,72	13,99
Kabupaten Sumenep	13.387	7.451	13,91	10.366,38

Catatan/Note: ...

Sumber/Source: Dinas Ketahanan Pangan dan Pertanian

5.4 PETERNAKAN

Tabel 5.4.1 **Populasi Ternak Sapi di Kabupaten Sumenep, 2022**
Table

Kecamatan	Jantan			Betina			Jumlah
	anak	muda	dewasa	anak	muda	dewasa	
(1)	(2)	(3)	(4)	(5)			
010 Pragaan	536	839	545	783	1,442	4,405	8,550
020 Bluto	1,105	1,584	1,043	1,621	3,107	9,258	17,718
030 Saronggi	843	1,233	788	1,264	2,427	7,483	14,038
040 Giligenting	584	769	508	786	1,363	4,013	8,023
050 Talango	816	1,194	718	1,613	2,999	9,114	16,454
060 Kalianget	92	115	81	115	224	741	1,368
070 Kota Sumenep	211	306	206	269	562	1,848	3,402
071 Batuan	139	218	142	207	433	1,373	2,512
080 Lenteng	1,154	1,693	1,103	1,773	3,341	10,038	19,102
090 Ganding	723	1,105	693	1,472	2,932	9,003	15,928
100 Guluk Guluk	650	1,017	660	1,349	2,615	8,114	14,405
110 Pasongsongan	915	1,366	873	1,864	3,604	11,064	19,686
120 Ambunten	907	1,384	874	1,677	3,216	9,844	17,902
130 Rubaru	1,145	1,659	1,073	2,055	4,090	12,362	22,384
140 Dasuk	872	1,318	822	1,769	3,391	10,326	18,498
150 Manding	755	1,134	684	1,467	2,814	8,753	15,607
160 Batuputih	2,342	3,356	2,165	2,534	4,716	13,945	29,058
170 Gapura	797	1,153	753	1,185	2,204	6,630	12,722
180 Batang Batang	1,300	1,895	1,204	2,195	4,104	12,332	23,030
190 Dungek	1,305	1,862	1,212	2,166	4,033	12,132	22,710
200 Nonggunong	978	1,389	859	1,462	2,646	8,127	15,461
210 Gayam	2,115	2,936	1,917	1,923	3,368	9,811	22,070
220 Raas	510	703	446	737	1,302	3,900	7,598
230 Sapeken	313	425	278	457	809	2,377	4,659
240 Arjasa	892	1,283	818	1,327	2,331	6,861	13,512
241 Kangayan	486	677	431	705	1,231	3,624	7,154
250 Masalembu	507	712	459	744	1,297	3,834	7,553
Kabupaten Sumenep	22,992	33,325	21,355	35,519	66,601	201,312	381,104

Catatan/Note: ...

Sumber/Source: Dinas Ketahanan Pangan dan Pertanian

Tabel 5.4.2 Populasi Ternak Kerbau di Kabupaten Sumenep, 2022
Table

Kecamatan Subdistrict	Jantan	Betina	Jumlah
(1)	(2)	(3)	(4)
010 Pragaan	-	-	-
020 Bluto	-	-	-
030 Saronggi	-	-	-
040 Giligenting	-	-	-
050 Talango	-	-	-
060 Kalianget	-	-	-
070 Kota Sumenep	-	-	-
071 Batuan	-	-	-
080 Lenteng	-	-	-
090 Ganding	-	-	-
100 Guluk Guluk	-	-	-
110 Pasongsongan	-	-	-
120 Ambunten	-	-	-
130 Rubaru	-	-	-
140 Dasuk	-	-	-
150 Manding	-	-	-
160 Batuputih	-	-	-
170 Gapura	-	-	-
180 Batang Batang	-	-	-
190 Dungkek	-	-	-
200 Nonggunong	-	-	-
210 Gayam	-	-	-
220 Raas	-	-	-
230 Sapeken	84	241	325
240 Arjasa	1,608	2,178	3,786
241 Kangayan	122	448	570
250 Masalembu	-	-	-
Kabupaten Sumenep	1,814	2,867	4,681

Catatan/Note: ...

Sumber/Source: Dinas Ketahanan Pangan dan Pertanian

Tabel 5.4.3 Populasi Ternak Kuda di Kabupaten Sumenep, 2022
Table

Kecamatan Subdistrict	Jantan	Betina	Jumlah
(1)	(2)	(3)	(4)
010 Pragaan	66	45	111
020 Bluto	26	14	40
030 Saronggi	20	2	22
040 Giligenting	70	33	103
050 Talango	97	11	108
060 Kalianget	4	1	5
070 Kota Sumenep	7	2	9
071 Batuan	3	2	5
080 Lenteng	82	9	91
090 Ganding	57	44	101
100 Guluk Guluk	30	21	51
110 Pasongsongan	21	29	50
120 Ambunten	9	2	11
130 Rubaru	20	4	24
140 Dasuk	9	10	19
150 Manding	15	5	20
160 Batuputih	11	2	13
170 Gapura	11	3	14
180 Batang Batang	32	10	42
190 Dungkek	8	2	10
200 Nonggunong	15	6	21
210 Gayam	54	40	94
220 Raas	8	15	23
230 Sapeken	36	33	69
240 Arjasa	336	394	730
241 Kangayan	92	113	205
250 Masalembu	12	5	17
Kabupaten Sumenep	1,151	857	2,008

Catatan/Note: ...

Sumber/Source: Dinas Ketahanan Pangan dan Pertanian

Tabel 5.4.4 Populasi Ternak Kecil di Kabupaten Sumenep, 2022
Table

Kecamatan Subdistrict	kambing	domba	babi
(1)	(2)	(3)	(4)
010 Pragaan	8,918	2,604	-
020 Bluto	8,583	1,589	-
030 Saronggi	10,746	1,557	-
040 Giligenting	5,981	1,138	-
050 Talango	9,202	889	-
060 Kalianget	2,599	1,164	-
070 Kota Sumenep	1,880	404	-
071 Batuan	1,494	263	-
080 Lenteng	12,243	4,637	-
090 Ganding	5,667	2,009	-
100 Guluk Guluk	3,044	1,347	-
110 Pasongsongan	2,301	367	-
120 Ambunten	2,582	537	-
130 Rubaru	2,337	380	-
140 Dasuk	2,196	109	-
150 Manding	1,972	284	-
160 Batuputih	7,544	573	-
170 Gapura	3,035	137	-
180 Batang Batang	3,653	129	-
190 Dungkek	11,817	2,135	-
200 Nonggunong	9,038	5,289	-
210 Gayam	25,376	10,714	-
220 Raas	4,437	1,674	-
230 Sapeken	1,632	-	-
240 Arjasa	3,622	130	-
241 Kangayan	3,544	-	-
250 Masalembu	1,439	567	-
Kabupaten Sumenep	156,882	40,626	-

Catatan/Note: ...

Sumber/Source: Dinas Ketahanan Pangan dan Pertanian

Tabel 5.4.5 Populasi Ternak Unggas di Kabupaten Sumenep, 2022
Table

Kecamatan Subdistrict	ayam buras	ayam ras petelur	ayam ras pedaging	itik	entok
(1)	(2)	(3)	(4)		
010 Pragaan	27,903	36,330	30,932	2,884	910
020 Bluto	34,790	60,139	27,529	3,227	161
030 Saronggi	41,568	53,747	21,423	4,760	406
040 Giligenting	21,965	731	-	1,523	143
050 Talango	29,748	5,628	12,627	145	340
060 Kalianget	13,513	2,441	8,735	609	274
070 Kota Sumenep	10,917	4,178	27,309	769	402
071 Batuan	5,372	3,543	25,254	1,861	603
080 Lenteng	86,068	31,545	22,829	6,945	2,190
090 Ganding	39,664	35,828	133,018	1,519	715
100 Guluk Guluk	17,231	20,316	45,058	2,667	212
110 Pasongsongan	21,660	2,335	28,663	1,258	354
120 Ambunten	31,958	5,057	10,016	4,145	1,451
130 Rubaru	33,385	17,738	27,082	7,463	152
140 Dasuk	62,476	3,896	18,539	566	151
150 Manding	28,355	8,504	17,075	1,196	252
160 Batuputih	23,208	8,723	120,145	278	166
170 Gapura	17,925	8,635	26,851	1,337	823
180 Batang Batang	16,975	9,603	11,983	438	464
190 Dungkek	29,933	2,893	8,803	2,090	848
200 Nonggunong	77,465	2,755	3,063	4,335	1,134
210 Gayam	40,043	4,969	1,857	2,957	28
220 Raas	15,176	-	-	1,208	-
230 Sapeken	21,707	518	-	1,119	-
240 Arjasa	28,664	5,019	10,024	1,620	320
241 Kangayan	14,562	-	-	574	-
250 Masalembu	4,807	-	-	569	223
Kabupaten Sumenep	797,038	335,071	638,815	58,062	12,722

Catatan/Note: ...

Sumber/Source: Dinas Ketahanan Pangan dan Pertanian

Tabel 5.4.6 Populasi Aneka Ternak di Kabupaten Sumenep, 2022
Table

Kecamatan Subdistrict	kelinci	burung puyuh	burung dara
(1)	(2)	(3)	(4)
010 Pragaan	165	-	2,518
020 Bluto	170	2,750	4,491
030 Saronggi	108	2,018	1,317
040 Giligenting	132	-	1,785
050 Talango	81	6,598	787
060 Kalianget	233	453	1,122
070 Kota Sumenep	484	4,002	3,609
071 Batuan	281	865	2,355
080 Lenteng	536	-	3,714
090 Ganding	207	-	1,523
100 Guluk Guluk	176	-	1,307
110 Pasongsongan	74	-	517
120 Ambunten	125	-	478
130 Rubaru	117	-	1,458
140 Dasuk	81	-	420
150 Manding	267	1,291	1,534
160 Batuputih	71	1,320	-
170 Gapura	80	2,551	1,986
180 Batang Batang	66	820	2,005
190 Dungkek	82	1,462	2,474
200 Nonggunong	208	558	1,501
210 Gayam	-	-	3,003
220 Raas	-	-	519
230 Sapeken	-	-	-
240 Arjasa	-	-	528
241 Kangayan	-	-	-
250 Masalembu	-	-	307
Kabupaten Sumenep	3,744	24,688	41,258

Catatan/Note: ...

Sumber/Source: Dinas Ketahanan Pangan dan Pertanian

Tabel 5.4.7 **Produksi Daging Menurut Jenis Ternak di Kabupaten Sumenep, 2022**

Jenis Daging	Tw I	Tw II	Tw III	Tw IV	Total Produksi
(1)	(2)	(3)	(4)		
kerbau	-	-	-	-	-
kuda	-	-	-	-	-
sapi potong	442,736	843,637	510,647	453,617	2,250,637
sapi perah	-	-	-	-	-
babi	-	-	-	-	-
domba	1,092	4,524	2,855	702	9,173
kambing	121,362	131,698	198,819	137,092	588,971
kelinci	-	-	-	-	-
Ayam buras	173,890	178,955	242,055	237,481	832,381
Ayam Ras pedaging	231,884	237,105	244,832	239,658	953,479
Ayan Ras petelur	79,589	79,820	117,143	122,386	398,938
Burung Dara	1,820	1,984	1,938	1,847	7,589
Burung Puyuh	624	665	644	628	2,561
Itik	10,079	10,786	10,569	10,087	41,521
Entok	2,342	2,712	3,639	3,647	12,340
Kabupaten Sumenep	1,065,416	1,491,883	1,333,137	1,207,140	5,097,584

Catatan/Note: ...

Sumber/Source: Dinas Ketahanan Pangan dan Pertanian

Tabel 5.4.8 **Produksi Telur Menurut Jenis Ternak di Kabupaten Sumenep, 2022**

Jenis Daging	Tw I	Tw II	Tw III	Tw IV	Total Produksi
(1)	(2)	(3)	(4)		
Ayam Buras	113,998	113,924	114,061	114,168	456,151
Ayam Ras Petelur	845,203	845,755	846,344	847,602	3,384,904
Burung Puyuh	7,345	7,389	7,450	7,411	29,595
Itik	103,810	103,709	103,947	104,117	415,583
Entok	3,807	3,829	3,852	3,821	15,309
Kabupaten Sumenep	1,074,163	1,074,606	1,075,654	1,077,119	4,301,542

Catatan/Note: ...

Sumber/Source: Dinas Ketahanan Pangan dan Pertanian



2022

Jumlah Pelanggan Air Terbanyak di Bulan Juli

6.043 Pelanggan

Pemakaian Air Terbanyak pada Bulan Juli

169.768 m³

PENJELASAN TEKNIS**TECHNICAL NOTES**

1. Pengumpulan data industri besar dan sedang dilakukan melalui Survei Industri Besar dan Sedang yang dilaksanakan setiap tahun secara lengkap (sensus) sejak tahun 1975. Survei Industri Besar dan Sedang mencakup semua perusahaan industri yang mempunyai tenaga kerja 20 orang atau lebih dengan menggunakan kuesioner II A.
 2. Klasifikasi industri yang digunakan dalam survei ini berdasar kepada Klasifikasi Baku Lapangan Usaha Indonesia (KBLI). KBLI adalah klasifikasi lapangan usaha yang berdasar kepada International Standard Industrial Classification of All Economic Activities (ISIC) revisi 4 yang telah disesuaikan dengan kondisi Indonesia.
 3. Industri manufaktur adalah suatu kegiatan ekonomi yang melakukan kegiatan mengubah suatu barang dasar secara mekanis, kimia, atau dengan tangan sehingga menjadi barang jadi/setengah jadi, dan atau barang yang kurang nilainya menjadi barang yang lebih tinggi nilainya, dan sifatnya lebih dekat kepada pemakai akhir. Termasuk dalam kegiatan ini adalah jasa industri dan pekerjaan perakitan.
1. *Data collection of large and medium scale manufacturing is conducted through The Large and Medium Manufacturing Establishment Survey that has been done annually for all industries (census) since 1975. Large and Medium Manufacturing Establishment Survey covers all manufactures/industries with 20 workers or more by questionnaire IIA.*
 2. *The industrial classification adopted in this survey refers to the Klasifikasi Baku Lapangan Usaha Indonesia (KBLI). KBLI is classification of economic activities based on the International Standard Industrial Classification of All Economic Activities (ISIC rev 4) that has been modified according to the local condition in Indonesia.*
 3. *Manufacturing industry is defined as an economic activity processing basic goods mechanically, chemicals or manually into final or intermediate goods. It is also defined as processing of lower value goods into higher value goods as final or intermediate products. The activities also include services for manufacturing and assembling.*

4. Jasa industri adalah kegiatan industri yang melayani keperluan pihak lain. Pada kegiatan ini bahan baku disediakan oleh pihak lain sedangkan pihak pengolah hanya melakukan pengolahannya dengan mendapat imbalan sebagai balas jasa (upah maklon).
 5. Perusahaan atau usaha industri adalah suatu unit (kesatuan) usaha yang melakukan kegiatan ekonomi, bertujuan menghasilkan barang atau jasa, terletak pada suatu bangunan atau lokasi tertentu, dan mempunyai catatan administrasi tersendiri mengenai produksi dan struktur biaya serta ada seorang atau lebih yang bertanggung jawab atas usaha tersebut.
 6. Industri manufaktur dikelompokkan ke dalam 4 golongan berdasarkan banyaknya pekerja, yaitu: industri besar (100 orang pekerja atau lebih), industri sedang/menengah (20–99 orang pekerja), industri kecil (5–19 orang pekerja), dan industri mikro (1–4 orang pekerja).
4. *Services for manufacturing is defined as a manufacturing activity which serving other manufacturing establishments. In this case, raw materials are supplied by others while the workers are paid as a compensation for processing raw materials.*
 5. *A manufacturing establishment is defined as a production unit engaged in economic activity, producing goods or services, located in a building or in a certain location, keeping a business record concerning the production and cost structure, and having a person or more that are responsible to those activities.*
 6. *Manufacturing industries are categorized into four groups, based on the number of employees: large scale manufacturing (100 employees or more), medium scale manufacturing (20–99 employees), small scale manufacturing (5–19 employees), and micro industry (1–4 employees).*

7. Pelanggan adalah individu atau kelompok, baik rumah tangga, perusahaan atau institusi non profit yang membeli air bersih dari perusahaan air bersih.
8. Air disalurkan adalah volume air bersih dari perusahaan air bersih
7. *Customers are individuals or groups, whether household, company or non-profit institutions that buy water supply from water supply establishment.*
8. *Distributed water is the volume of water supply from water supply establishment.*

<https://sumenepkab.bps.go.id>

Tabel 6.1 Banyaknya Pelanggan Air Minum Menurut Jenis Pelanggan di Kabupaten Sumenep, 2022

Bulan	Rumah Tangga	Niaga	Industri	Sosial
(1)	(2)	(3)	(4)	(5)
Januari				
Februari				
Maret				
April				
Mei				
Juni				
Juli				
Agustus				
September				
Oktober				
November				
Desember				

<https://sumenepkab.bps.go.id>

Lanjutan Tabel/*Continued Table 6.1*

Bulan	Instansi Pemerintah	Perusahaan Umum	Pelabuhan Seaport	Jumlah Total
(1)	(6)	(7)	(8)	(9)
Januari				
Februari				
Maret				
April				
Mei				
Juni				
Juli				
Agustus				
September				
Oktober				
November				
Desember				

Catatan/*Note*: ...Sumber/*Source*: Perusahaan Daerah Air Minum Kabupaten Sumenep / *Local State Drinking Water Enterprise of Sumenep Regency*

Tabel
Table 6.2

Distribusi Air Minum Menurut Jenis Pelanggan PDAM Kabupaten Sumenep, 2022

Bulan	Tangki	Rumah Tanga	Produksi Air Minum			
			Niaga	Industri	Sosial	Instansi Pemerintah
(1)	(2)	(3)	(4)	(5)	(6)	(7)
Januari						
Februari						
Maret						
April						
Mei						
Juni						
Juli						
Agustus						
September						
Oktober						
November						
Desember						
Jumlah						

Lanjutan Tabel/*Continued Table 6.2*

Bulan	Produksi Air Minum				
	Pelabuhan Seaport	Luar Kota	Hilang	Tidak Dijual	Jumlah Total
	(1)	(8)	(9)	(10)	(11)
Januari					
Februari					
Maret					
April					
Mei					
Juni					
Juli					
Agustus					
September					
Oktober					
November					
Desember					
Jumlah					

Catatan/Note: ...

Sumber/Source: Perusahaan Daerah Air Minum Kabupaten Sumenep / *Local State Drinking Water Enterprise of Sumenep Regency*

Tabel
Table 6.3**Banyaknya Pelanggan dan Pemakaian Air PDAM Menurut Bulan di Kabupaten Sumenep, 2022**

Kecamatan Subdistrict	Pelanggan (unit)	Air Disalurkan (m3)	Nilai (Rp)
(1)	(2)	(3)	(4)
010 Pragaan	620	10,932	23,564,700
020 Bluto			
030 Saronggi	509	27,821	28,271,367
040 Giligenting			
050 Talango			
060 Kalianget	3,304	80,424	188,750,565
070 Kota Sumenep	6,043	169,768	358,362,171
071 Batuan	1,063	13,499	90,405,657
080 Lenteng			
090 Ganding			
100 Guluk Guluk			
110 Pasongsongan			
120 Ambunten	370	6,780	13,400,586
130 Rubaru			
140 Dasuk			
150 Manding			
160 Batuputih			
170 Gapura			
180 Batang Batang			
190 Dungek			
200 Nonggunong			
210 Gayam	269	4,018	7,256,844
220 Raas			
230 Sapeken			
240 Arjasa	2,184	37,948	71,649,729
241 Kangayan			
250 Masalembu			
Kabupaten Sumenep			

Catatan/Note: ...

Sumber/Source: Perusahaan Daerah Air Minum Kabupaten Sumenep / Local State Drinking Water Enterprise of Sumenep Regency

PARIWISATA

TOURISM

BAB
CHAPTER

07



2021-2022

Jumlah Wisatawan Meningkat
dari

248.158

menjadi

1.057.455

2022

Jumlah Wisatawan Domestik

1.057.434

Jumlah Wisatawan Mancanegara

21

PENJELASAN TEKNIS

1. Wisatawan mancanegara (wis man) ialah setiap pengunjung yang mengunjungi suatu negara di luar tempat tinggalnya, didorong oleh satu atau beberapa keperluan tanpa bermaksud memperoleh penghasilan di tempat yang dikunjungi dan lamanya kunjungan tersebut tidak lebih dari satu tahun (12 bulan). Definisi ini mencakup 2 (dua) kategori wisatawan mancanegara, yaitu :
 - a. Wisatawan (turis) ialah setiap pengunjung seperti definisi di atas yang tinggal paling sedikit 24 jam, akan tetapi tidak lebih dari 1 (satu) tahun di tempat yang dikunjungi, dengan maksud antara lain: berlibur, rekreasi, olah raga, bisnis, menghadiri pertemuan, studi, dan kunjungan dengan alasan kesehatan.
 - b. Excursionist ialah setiap pengunjung seperti definisi di atas yang tinggal kurang dari 24 jam di tempat yang dikunjungi (termasuk "Cruise passengers"). Cruise Passengers ialah setiap pengunjung yang tiba di suatu negara di mana mereka tidak menginap di akomodasi yang tersedia di negara tersebut, misalnya dengan kapal laut.

TECHNICAL NOTES

1. *An International Visitor is any person visiting a country other than his usual place of residence for any reason other than for earning income in the country visited, and the length of stay is no more than one year (12 months). This definition covers two categories of foreign visitors, namely :*
 - a. *"Tourist" is any visitor staying for at least 24 hours, but no more than one year, in the country visited, with the intention of visiting, and for any of these purposes: Pleasure, recreation and sports, Business, visiting friends and relatives, missions, attending meetings, conferences, visit for health reasons and study.*
 - b. *"Excursionist" is any visitor staying less than 24 hours in the country visited including, "Cruise Passengers", i.e. visitors arriving in a country without staying in any accommodation available in the visited country*

2. Rata-rata lama tinggal adalah rata-rata waktu tinggal wisatawan mancanegara di Indonesia untuk satu kali kunjungan.
 3. Usaha penyediaan akomodasi adalah usaha yang menyediakan pelayanan penginapan yang dapat dilengkapi dengan pelayanan pariwisata lainnya. Usaha penyediaan akomodasi dapat berupa hotel, vila, pondok wisata, bumi perkemahan, persinggahan karavan, dan akomodasi lainnya yang digunakan untuk tujuan pariwisata.
 4. Hotel adalah penyediaan akomodasi secara harian berupa kamar-kamar di dalam satu bangunan yang dapat dilengkapi dengan jasa pelayanan makan dan minum, kegiatan hiburan dan atau fasilitas lainnya. Hotel terdiri dari hotel berbintang dan hotel non- bintang.
 5. Hotel bintang adalah usaha penyediaan jasa pelayanan penginapan, makan minum serta jasa lainnya bagi umum dengan menggunakan sebagian atau seluruh bangunan. Usaha ini dikelola secara komersial serta memenuhi ketentuan persyaratan sebagai hotel bintang (termasuk berlian) yang ditetapkan dalam surat keputusan instansi yang membinanya.
2. *Average length of stay is the average stay duration of foreign visitor in Indonesia for one trip.*
 3. *The business of providing accommodation is a business that provides specialty services that can be equipped with other tourism services. It includes hotel, villa, cottage, camping, caravan stop, and other accommodation that are used for tourism purposes.*
 4. *Hotel is a daily supply of accommodation rooms within a building which can be equipped with eating and drinking services, entertainment activities and/or other facilities. Hotel consists of a classified hotel and a non-classified hotel.*
 5. *A star hotel is the business of providing an accommodation, eating and drinking as well as other services for the public by using a building or a part of a building. It is managed commercially and meets specified requirements as a star hotel (including diamonds) set forth in the decree of fostering agency. For example, five star hotel, four star hotel, and so on.*

Misalnya hotel bintang lima, hotel bintang empat dan seterusnya.

- | | |
|---|---|
| <p>6. Tingkat penghunian kamar hotel adalah persentase banyaknya malam kamar yang dihuni terhadap banyaknya malam kamar yang tersedia.</p> | <p>6. <i>Room occupancy rate is the number of room-nights occupied divided by the number of room-nights available, multiplied by 100 percent.</i></p> |
| <p>7. Rata-rata lamanya tamu menginap adalah banyaknya malam tempat tidur yang terpakai (malam tamu) dengan banyaknya tamu yang menginap di hotel atau akomodasi lainnya.</p> | <p>7. <i>Average length of stay is the number of bed-nights used (guest night) divided by the number of guests coming to spend the night at the accommodation</i></p> |

Tabel
Table 7.1**Jumlah Wisatawan Mancanegara dan Domestik di
Kabupaten Sumenep, 2017–2022**
**Number of International and Domestic Visitor in Sumenep
Regency, 2017–2022**

Tahun Year	Wisatawan Visitor		Jumlah Total
	Mancanegara International	Domestik Domestic	
(1)	(2)	(3)	(4)
2017	4,036	1,047,109	1,051,145
2018	2,694	1,285,325	1,288,019
2019	1,612	1,496,874	1,498,486
2020	58	208,035	208,093
2021	-	248,158	248,158
2022	21	1,057,434	1,057,455

Sumber/Source: Dinas Kebudayaan, Kepemudaan, Olahraga dan Pariwisata Kabupaten Sumenep

Tabel
Table 7.2**Banyaknya Pengunjung Obyek Wisata Menurut Asal Pengunjung di Kabupaten Sumenep, 2021–2020**
The Number of Tourist by Its Origin in Sumenep Regency, 2021–2022

<i>Objek Wisata Tourism</i>	2021		2022	
	<i>Mancanegara International</i>	<i>Domestik Domestic</i>	<i>Mancanegara International</i>	<i>Domestik Domestic</i>
(1)	(2)	(3)		
Makam Raja Asta Tinggi Asta	-	25,380	-	169,283
Museum Kraton Sumenep	-	557	7	43,302
Pantai Lombang	-	1,279	12	40,325
Pantai Slopeng	-	1,254	-	15,948
Asta Syekh Yusuf	-	4,230	-	121,782
Asta Panaongan	-	26,726	-	10,567
Situs Banteng	-	261	-	906
Situs Batogung	-	1,345	-	466
Water Park Sumenep (WPS)	-	12,717	-	42,106
Asta Katandur	-	1,325	-	5,676
Asta Gumuk Kertasada	-	685	-	1,545
Tirta Sumeekar Asri	-	18,516	-	2,666
Masjid Jamik Sumenep	-	22,636	-	432,774
Asta Joko Tole	-	9,551	-	2,049
Asta K. Faqih	-	1,159	-	2,874
Gili Iyang	-	1,494	-	3,460
Gili Labak	-	2,231	2	8,173
Pantai Badur	-	8,399	-	3,895
Pantai Sembilan	-	4,066	-	9,543
Rumah Kasur Pasir	-	890	-	1,129
Wisata Bukit Tinggi	-	4,209	-	440
Taman Tectona	-	3,870	-	12,386
Mutiara Tirta	-	28,140	-	60,731
Wisata Batu Kapur	-	365	-	650
Goa Kuning	-	408	-	299
Wisata Bukit Komplek	-	-	-	15,401
Wisata Telaga Kirmata	-	-	-	11,946
Goa Soekarno	-	5,257	-	2,309
Pantai E Kasoghi	-	55,327	-	34,803

Sumber/Source: Dinas Kebudayaan, Kepemudaan, Olahraga dan Pariwisata Kabupaten Sumenep



2022

Panjang Jalan Kabupaten

1.542.360

Jumlah Kantor Pos di
Kabupaten Sumenep

23



PENJELASAN TEKNIS

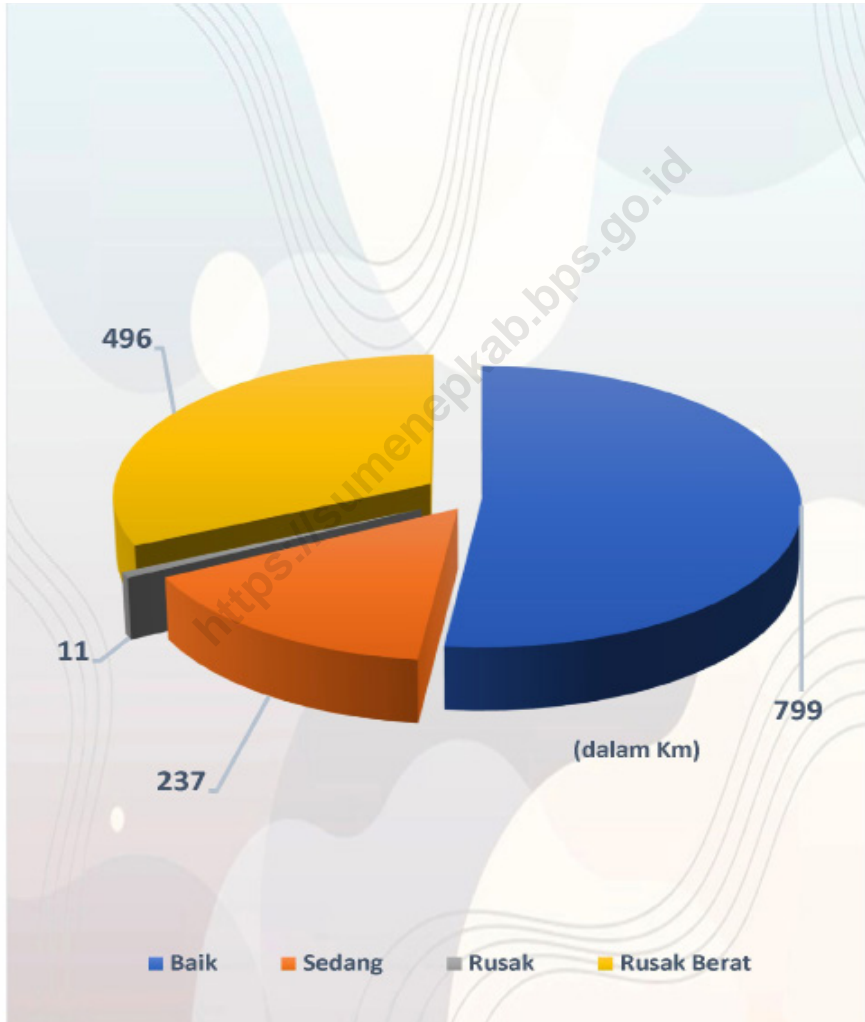
1. Jalan adalah jalan dalam bentuk apapun yang terbuka untuk lalu lintas kendaraan umum. Data yang disajikan dalam publikasi ini adalah semua jalan di Indonesia baik di bawah wewenang pemerintah pusat maupun tingkat I dan tingkat II.
2. Kantor Pos adalah tempat pemberi pelayanan komunikasi tertulis dan atau surat elektronik, layanan paket, layanan logistik, layanan transaksi keuangan, dan layanan keagenan pos untuk kepentingan umum. Rumah pos berfungsi sama seperti kantor pos dan kantor pos pembantu, bedanya rumah pos biasanya terletak di daerah terpencil.

TECHNICAL NOTES

1. *Roads are roads of any kind that are open to public transport traffic. The data presented in this publication are all roads in Indonesia, both under the authority of the central government and level I and level II.*
2. *Post Offices are places for providers of written and or electronic communication services, package services, logistics services, financial transaction services, and postal agency services for public use. The post house functions the same as a post office and a supporting post office, the difference is that post houses are usually located in remote areas.*

Gambar 8.1
Figure

Panjang Jalan Menurut Jenis Permukaan Jalan di Kabupaten Sumenep (Km), 2022
Length of Roads by Type of Road Surface in Sumenep Regency (Km), 2022



Sumber/Source: Bina Marga Kabupaten Sumenep

8.1 TRANSPORTASI TRANSPORTATION

Tabel 8.1.1 **Panjang Jalan Menurut Tingkat Kewenangan
Table** Pemerintahan di Kabupaten Sumenep (km), 2021–2022

Kelas Jalan	2021	2022
(1)	(2)	(3)
A. KELAS I	-	-
B. KELAS II	-	-
C. KELAS III MS 8 TON	1,542.360	1,542.360
D. KELAS IIIA	-	-
E. KELAS IIIB	-	-
F. KELAS IIIC	-	-
G. KELAS TIDAK DI RINCI	-	-
Jumlah/Total	1,542.360	1,542.360

Catatan/Note: ...

Sumber/Source: Dinas Pekerjaan Umum dan Tata Ruang Kabupaten Sumenep

Tabel 8.1.2 Panjang Jalan Menurut Jenis Permukaan Jalan di Kabupaten Sumenep (km), 2021–2022
Table Length of Roads by Type of Road Surface in Sumenep Regency (km), 2021–2022

Jenis Permukaan Jalan Type of Road Surface	2020	2022
(1)	(2)	(3)
Aspal/Paved	1,328.593	1,328.593
Kerikil/Gravel	118.569	118.569
Tanah/Soil	63.660	63.660
Lainnya/Others	31.538	31.538
Jumlah/Total	1,542.360	1,542.360

Catatan/Note: ...

Sumber/Source: Dinas Pekerjaan Umum dan Tata Ruang Kabupaten Sumenep

Tabel
Table 8.1.3

**Panjang Jalan Menurut Kondisi Jalan di Kabupaten
Sumenep (km), 2021–2022**
*Length of Roads by Condition of Roads in Sumenep Regency
(km), 2021–2022*

Kondisi Jalan <i>Condition of Roads</i>	2020	2022
(1)	(2)	(3)
Baik/ <i>Good</i>	880.237	853.632
Sedang/ <i>Moderate</i>	369.581	338.056
Rusak/ <i>Damage</i>	123.715	129.130
Rusak Berat/ <i>Severely Damage</i>	168.827	221.542
Jumlah/Total	1,542.360	1,542.360

Catatan/Note: ...

Sumber/Source: Dinas Pekerjaan Umum dan Tata Ruang Kabupaten Sumenep

Tabel 8.1.4 Jumlah Kendaraan Bermotor Wajib Uji Menurut Jenis Kendaraan dan Penggunaan di Kabupaten Sumenep, 2022

Jenis Kendaraan	Jenis Penggunaan		
	Umum	Bukan Umum	Jumlah
(1)	(2)	(3)	(4)
Mobil penumpang	16	0	16
Mobil Bus	46	108	154
Mobil Barang	514	3,916	4,430
Kendaraan Khusus	0	0	0
Kereta Gandengan	0	0	0
Kereta Tempelan	24	0	24
Jumlah/Total	600	4,024	4,624

Catatan/Note: ...

Sumber/Source: Dinas Perhubungan Kabupaten Sumenep

Tabel 8.1.5 Jumlah Kendaraan Bermotor Lulus Uji Menurut Jenis Kendaraan dan Penggunaan di Kabupaten Sumenep, 2022

Jenis Kendaraan	Jenis Penggunaan		
	Umum	Bukan Umum	Jumlah
(1)	(2)	(3)	(4)
Mobil penumpang	12	0	12
Mobil Bus	53	154	207
Mobil Barang	592	4,085	4,677
Kendaraan Khusus	0	0	0
Kereta Gandengan	0	0	0
Kereta Tempelan	26	0	26
Jumlah/Total	683	4,239	4,922

Catatan/Note: ...

Sumber/Source: Dinas Perhubungan Kabupaten Sumenep

Tabel 8.1.6 Banyaknya Pelabuhan, Dermaga, dan Tambatan Perahu Menurut Kecamatan di Kabupaten Sumenep, 2022
The Number of Post Office in Sumenep Regency, 2022

Kecamatan	Jumlah Pelabuhan, Dermaga, dan Tambatan Perahu
(1)	(2)
010 Pragaan	7
020 Bluto	11
030 Saronggi	8
040 Giligenting	8
050 Talango	13
060 Kalianget	7
070 Kota Sumenep	-
071 Batuan	-
080 Lenteng	-
090 Ganding	-
100 Guluk Guluk	-
110 Pasongsongan	4
120 Ambunten	5
130 Rubaru	-
140 Dasuk	2
150 Manding	-
160 Batuputih	8
170 Gapura	3
180 Batang Batang	-
190 Dungkek	13
200 Nonggunong	1
210 Gayam	4
220 Raas	18
230 Sapeken	25
240 Arjasa	7
241 Kangayan	13
250 Masalembu	5
Kabupaten Sumenep	162

Catatan/Note: ...

Sumber/Source: Dinas Pekerjaan Umum dan Tata Ruang Kabupaten Sumenep

8.2 KOMUNIKASI COMMUNICATION

Tabel 8.2.1 Banyaknya Kantor Pos Menurut Kecamatan di Kabupaten Sumenep, 2022
The Number of Post Office in Sumenep Regency, 2022

Kecamatan Subdistrict	Kantor Pos Post Office
(1)	(2)
010 Pragaan	1
020 Bluto	1
030 Saronggi	1
040 Giligenting	1
050 Talango	-
060 Kalianget	1
070 Kota Sumenep	1
071 Batuan	-
080 Lenteng	1
090 Ganding	1
100 Guluk Guluk	1
110 Pasongsongan	1
120 Ambuntan	1
130 Rubaru	1
140 Dasuk	1
150 Manding	1
160 Batuputih	1
170 Gapura	1
180 Batang Batang	1
190 Dungkek	1
200 Nonggunong	-
210 Gayam	1
220 Raas	1
230 Sapeken	1
240 Arjasa	1
241 Kangayan	-
250 Masalembu	1
Kabupaten Sumenep	23

Catatan/Note: ...

Sumber/Source: PT. POS Indonesia Kabupaten Sumenep / Post and Coastal Clearing Service of Sumenep Regency

Tabel 8.2.2 Frekuensi Kegiatan Penerangan Menurut Jenis Kegiatan per Bulan di Kabupaten Sumenep, 2022

Bulan	Pemutaran Film	Selebaran/Buletin	Pertunjukan Rakyat	Pameran	Penerangan Terpadu	Siaran Keliling
(1)	(2)	(3)				
Januari						
Februari						
Maret						
April						
Mei						
Juni						
Juli						
Agustus						
September						
Oktober						
November						
Desember						

Catatan/Note: ...

Sumber/Source: Dinas Komunikasi dan Informatika Kabupaten Sumenep

Tabel 8.2.3 **Profil Radio Pemerintah di Kabupaten Sumenep, 2022**
Table

Nama Studio	Alamat	Tahun Berdiri	Frekuensi
(1)		(2)	(3)
RRI (pro 1)			101,3 mhz
RRI (pro 2)	JL Urip Sumoharjo no 26 pabian, sumenep	-	94,6 mhz
RRI (pro 3)			102,9 mhz
Radio nada FM	Jl KH mansyur no 65A Pabian, Sumenep	1968	
Radio AKNS FM	JL Raya Lenteng Km.2 kecamatan Batuan	-	
Radio UNIJA FM	UNIJA Sumenep Jl raya sumenep pamekasan	-	
Radio Madu FM	Jl adirasa Kav 15 Perum bumi sumekar Asri	-	
Radio NUSA FM	Kantor PCNU Sumenep Jl Trunojoyo No. 295	2015	95,4 mhz

Catatan/Note: ...

Sumber/Source: Dinas Komunikasi dan Informatika Kabupaten Sumenep



2022

Jumlah Koperasi Aktif di
Kabupaten Sumenep

311

Jumlah Koperasi Aktif
Binaan Provinsi

15

Jumlah Koperasi Aktif
Binaan Nasional

5

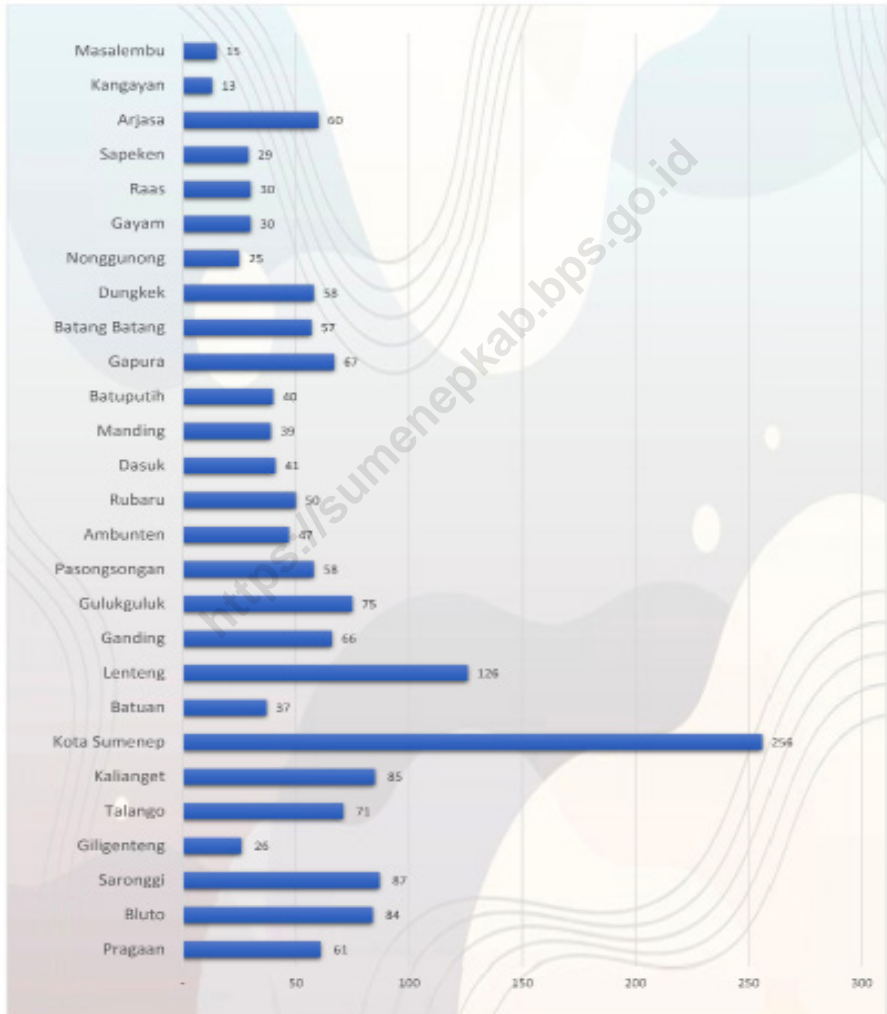


PENJELASAN TEKNIS**TECHNICAL NOTES**

- | | |
|---|--|
| <p>1. Koperasi adalah badan usaha yang beranggotakan orang-seorang atau badan hukum koperasi dengan melandaskan kegiatannya berdasarkan prinsip Koperasi sekaligus sebagai gerakan ekonomi rakyat yang berdasar atas asas kekeluargaan.</p> | <p>1. <i>Cooperative is a business entity with the members of people or cooperative legal entity with activities are based on the cooperative principles as a form of public economy based on family principle</i></p> |
| <p>2. Koperasi Primer adalah koperasi yang didirikan oleh dan beranggotakan orang-seorang. Koperasi primer dapat dibentuk sekurang-kurangnya oleh 20 (dua puluh) orang.</p> | <p>2. <i>Primary Cooperative is a cooperative established by and composed of individuals. Primary cooperative can be formed by at least 20 (twenty) members.</i></p> |
| <p>3. Koperasi Sekunder adalah koperasi yang didirikan oleh dan beranggotakan koperasi. Koperasi Sekunder dibentuk oleh sekurang-kurangnya 3 (tiga) koperasi. Koperasi sekunder dapat dibagi menjadi tiga jenis, yaitu koperasi pusat, koperasi gabungan, dan koperasi induk.</p> | <p>3. <i>Secondary Cooperative is a cooperative established by and comprised of cooperatives. Secondary cooperative is formed by at least 3 (three) cooperatives. Secondary cooperative can be divided into three types, namely central cooperative, joint cooperative, and parent cooperatives.</i></p> |
| <p>4. Koperasi Pusat adalah koperasi yang beranggotakan paling sedikit 5 (lima) koperasi primer. Koperasi pusat didirikan di tiap daerah Tingkat II (Kabupaten).</p> | <p>4. <i>Central Cooperative is a cooperative which consists of at least 5 (five) primary cooperatives. Central cooperative is established in each of Regency.</i></p> |

Gambar 9.1
Figure

Jumlah Koperasi Aktif di Kabupaten Sumenep, 2022
Number of Active Cooperative in Sumenep Regency, 2022



Sumber/Source: Dinas Koperasi dan Usaha Mikro Kabupaten Sumenep / Cooperative and Small-Medium Scale of Entrepreneur of Sumenep Regency

Tabel
Table 9.1**Jumlah Kios Sarana Produksi Tanaman Kabupaten
Sumenep, 2022**

Kecamatan Subdistrict	KUD	KUD Mandiri	NON KUD
(1)	(2)	(3)	(4)
010 Pragaan			
020 Bluto			
030 Saronggi			
040 Giligenting			
050 Talango			
060 Kalianget			
070 Kota Sumenep			
071 Batuan			
080 Lenteng			
090 Ganding			
100 Guluk Guluk			
110 Pasongsongan			
120 Ambunten			
130 Rubaru			
140 Dasuk			
150 Manding			
160 Batuputih			
170 Gapura			
180 Batang Batang			
190 Dungkek			
200 Nonggunong			
210 Gayam			
220 Raas			
230 Sapeken			
240 Arjasa			
241 Kangayan			
250 Masalembu			
Kabupaten Sumenep

Catatan/Note: ...

Sumber/Source: Dinas Koperasi dan Usaha Kecil dan Menengah, Perindustrian dan Perdagangan Kabupaten Sumenep

Tabel
Table 9.2**Jumlah Koperasi Menurut Kecamatan dan Jenis Kegiatan Usaha di Kabupaten Sumenep, 2022**

Kecamatan Subdistrict	KUD	KPR	KOPKAR	LAINNYA	JUMLAH
(1)	(2)	(3)	(4)	(5)	(6)
010 Pragaan	1	1	0	61	63
020 Bluto	1	1	1	93	96
030 Saronggi	1	1	0	76	78
040 Giligenting	1	0	0	21	22
050 Talango	1	1	1	56	59
060 Kalianget	1	2	1	74	78
070 Kota Sumenep	1	42	7	180	230
071 Batuan	0	2	3	32	37
080 Lenteng	1	1	1	128	131
090 Ganding	1	1	0	64	66
100 Guluk Guluk	1	1	0	61	63
110 Pasongsongan	1	1	0	57	59
120 Ambunten	1	1	0	36	38
130 Rubaru	1	1	0	40	42
140 Dasuk	1	1	0	29	31
150 Manding	1	1	1	29	32
160 Batuputih	1	1	0	34	36
170 Gapura	1	1	0	56	58
180 Batang Batang	1	1	0	52	54
190 Dungkek	1	1	0	47	49
200 Nonggunong	0	0	0	21	21
210 Gayam	1	1	0	23	25
220 Raas	1	0	0	22	23
230 Sapeken	1	0	0	31	32
240 Arjasa	1	2	0	50	53
241 Kangayan	0	0	0	12	12
250 Masalembu	1	2	0	11	14
Kabupaten Sumenep	24	67	15	1396	1502

Catatan/Note: ...

Sumber/Source: Dinas Koperasi dan Usaha Kecil dan Menengah, Perindustrian dan Perdagangan Kabupaten Sumenep

Tabel
Table 9.3**Jumlah Koperasi, Anggota serta Permodalan Menurut
Jenis Koperasi di Kabupaten Sumenep, 2022**

Jenis Koperasi	Jumlah		Simpanan	Cadangan
	Koperasi	Anggota		
(1)	(2)	(3)	(4)	(5)
Pusat				
KUD				
KPRI				
Koperasi Wanita				
Koperasi Pedagang Pasar				
Veteran				
Angkatan				
Pensiunan				
Perum/ Koperasi Karyawan				
Jasa/ KSP				
Mahasiswa				
Pondok Pesantren				
Koperasi Lain-lain				
Kabupaten Sumenep

Catatan/Note: ...

Sumber/Source: Dinas Koperasi dan Usaha Kecil dan Menengah, Perindustrian dan Perdagangan Kabupaten Sumenep

Tabel 9.4 Profil Koperasi di Kabupaten Sumenep, 2022
Table

Jenis Koperasi	Koperasi	Anggota	Karyawan	Modal Sendiri	Modal Luar
(1)	(2)	(3)	(4)	(5)	(6)
Pusat					
KUD					
KPRI					
Koperasi Wanita					
Koperasi Pedagang Pasar					
Veteran					
Angkatan					
Pensiunan					
Perum/ Koperasi Karyawan					
Jasa/ KSP					
Mahasiswa					
Pondok Pesantren					
Koperasi Lain-lain					
Kabupaten Sumenep

Lanjutan Tabel/*Continued Table* 9.4

Jenis Koperasi	Manajer	Volume Usaha	Sisa Hasil Usaha	Kekayaan
(1)	(7)	(8)	(9)	(10)
Pusat				
KUD				
KPRI				
Koperasi Wanita				
Koperasi Pedagang Pasar				
Veteran				
Angkatan				
Pensiunan				
Perum/ Koperasi Karyawan				
Jasa/ KSP				
Mahasiswa				
Pondok Pesantren				
Koperasi Lain-lain				
Kabupaten Sumenep

Catatan/*Note*: ...Sumber/*Source*: Dinas Koperasi dan Usaha Kecil dan Menengah, Perindustrian dan Perdagangan Kabupaten Sumenep

Tabel
Table 9.5**Jumlah Koperasi Menurut Kecamatan di Kabupaten Sumenep, 2022**

Kecamatan Subdistrict	2019	2020	2021	2022
(1)	(2)	(3)	(4)	(5)
010 Pragaan	49	51	51	16
020 Bluto	50	50	52	23
030 Saronggi	67	67	67	11
040 Giligenting	20	20	20	1
050 Talango	46	46	46	1
060 Kalianget	28	34	35	13
070 Kota Sumenep	140	142	145	68
071 Batuan	22	22	23	20
080 Lenteng	109	112	114	23
090 Ganding	48	48	51	4
100 Guluk Guluk	55	56	57	4
110 Pasongsongan	20	23	24	15
120 Ambunten	24	25	25	19
130 Rubaru	21	25	27	9
140 Dasuk	2	3	16	1
150 Manding	23	23	23	8
160 Batuputih	10	11	27	6
170 Gapura	53	54	54	8
180 Batang Batang	22	23	37	24
190 Dungkek	44	45	46	4
200 Nonggunong	10	10	10	0
210 Gayam	16	16	16	0
220 Raas	15	15	15	0
230 Sapeken	17	17	19	5
240 Arjasa	20	22	23	3
241 Kangayan	7	7	7	3
250 Masalembu	8	9	10	6
Kabupaten Sumenep	946	976	1040	295

Catatan/Note: ...

Sumber/Source: Dinas Koperasi dan Usaha Kecil dan Menengah, Perindustrian dan Perdagangan Kabupaten Sumenep

Tabel
Table 9.6Jumlah Koperasi Menurut Kecamatan dan Jenis Kegiatan
Kegiatan Usaha, 2022

Kecamatan Subdistrict	Pertanian	Kerajinan	Jasa-Jasa	Konsumsi	Serba Usaha	Fungsional
(1)	(2)	(3)	(4)	(5)	(6)	(7)
010 Pragaan						
020 Bluto						
030 Saronggi						
040 Giligenting						
050 Talango						
060 Kalianget						
070 Kota Sumenep						
071 Batuan						
080 Lenteng						
090 Ganding						
100 Guluk Guluk						
110 Pasongsongan						
120 Ambunten						
130 Rubaru						
140 Dasuk						
150 Manding						
160 Batuputih						
170 Gapura						
180 Batang Batang						
190 Dungkek						
200 Nonggunong						
210 Gayam						
220 Raas						
230 Sapeken						
240 Arjasa						
241 Kangayan						
250 Masalembu						
Kabupaten Sumenep

Catatan/Note: ...

Sumber/Source: Dinas Koperasi dan Usaha Kecil dan Menengah, Perindustrian dan Perdagangan Kabupaten Sumenep

Tabel 9.7 Jumlah Koperasi Aktif Menurut Kecamatan di Kabupaten Sumenep, 2022

Kecamatan Subdistrict	2019	2020	2021	2022
(1)	(2)	(3)	(4)	(5)
010 Pragaan	49	51	51	16
020 Bluto	50	50	52	23
030 Saronggi	67	67	67	11
040 Giligenting	20	20	20	1
050 Talango	46	46	46	1
060 Kalianget	28	34	35	13
070 Kota Sumenep	140	142	145	68
071 Batuan	22	22	23	20
080 Lenteng	109	112	114	23
090 Ganding	48	48	51	4
100 Guluk Guluk	55	56	57	4
110 Pasongsongan	20	23	24	15
120 Ambunten	24	25	25	19
130 Rubaru	21	25	27	9
140 Dasuk	2	3	16	1
150 Manding	23	23	23	8
160 Batuputih	10	11	27	6
170 Gapura	53	54	54	8
180 Batang Batang	22	23	37	24
190 Dungek	44	45	46	4
200 Nonggunong	10	10	10	0
210 Gayam	16	16	16	0
220 Raas	15	15	15	0
230 Sapeken	17	17	19	5
240 Arjasa	20	22	23	3
241 Kangayan	7	7	7	3
250 Masalembu	8	9	10	6
Binaan Provinsi	10	10	11	11
Binaan Nasional	4	5	5	5
Kabupaten Sumenep	960	991	1056	311

Catatan/Note: ...

Sumber/Source: Dinas Koperasi dan Usaha Kecil dan Menengah, Perindustrian dan Perdagangan Kabupaten Sumenep



2022

Rata-rata pengeluaran makanan per kapita sebulan

Rp. 568.852

2022

Rata-rata pengeluaran bukan makanan per kapita sebulan

Rp. 373.413



PENJELASAN TEKNIS**TECHNICAL NOTES**

1. Pengeluaran rata-rata per kapita adalah biaya yang dikeluarkan untuk konsumsi semua anggota rumah tangga selama sebulan baik yang berasal dari pembelian, pemberian maupun produksi sendiri dibagi dengan banyaknya anggota rumah tangga dalam rumah tangga tersebut.. Konsumsi rumah tangga dibedakan atas konsumsi makanan maupun bukan makanan tanpa memperhatikan asal barang dan terbatas pada pengeluaran untuk kebutuhan rumah tangga saja, tidak termasuk konsumsi/pengeluaran untuk keperluan usaha atau yang diberikan kepada pihak lain.
2. Pengeluaran untuk konsumsi makanan dihitung selama seminggu yang lalu, sedangkan untuk bukan makanan dihitung selama sebulan dan 12 bulan yang lalu. Baik konsumsi makanan maupun bukan makanan selanjutnya dikonversikan ke dalam pengeluaran rata-rata sebulan. Angka-angka konsumsi/ pengeluaran rata-rata per kapita yang disajikan dalam publikasi ini diperoleh dari hasil bagi jumlah konsumsi seluruh rumah tangga (baik mengkonsumsi makanan maupun tidak) terhadap jumlah penduduk.

1. *Average expenditure per capita is the cost incurred for the consumption of all household members for a month, both from purchases, gifts and self-production divided by the number of household members in the household. Household consumption is divided into food and non-food consumption. without regard to the origin of the goods and limited to expenses for household needs, not including consumption / expenditure for business purposes or those given to other parties.*
2. *Spending on food consumption was calculated during the past week, while for non-food was calculated during the past month and 12 months. Both food consumption and non-food consumption are subsequently converted into an average expenditure of one month. The average per capita consumption / expenditure figures presented in this publication are derived from the quotient of the total consumption of all households (whether or not consuming food) of the population.*

Gambar 10.1
Figure

Rata-rata Pengeluaran per Kapita Sebulan Menurut Kelompok Komoditas (rupiah) di Kabupaten Sumenep, 2020 dan 2022

Monthly Average Expenditure per Capita by Commodity Group (rupiahs) in Sumenep Regency, 2020 and 2022



Sumber/Source: BPS, Survei Sosial Ekonomi Nasional (Susenas) Maret/BPS-Statistics Indonesia, National Socioeconomic Survey March

Tabel
Table 10.1

Rata-rata Pengeluaran per Kapita Sebulan Menurut Kelompok Komoditas (rupiah) di Kabupaten Sumenep, 2021 dan 2022
Monthly Average Expenditure per Capita by Commodity Group (rupiahs) in Sumenep Regency, 2021 and 2022

Kelompok Komoditas/Commodity Group	2021	2022
(1)	(2)	(3)
Makanan/Food		
Padi-padian/Cereals	67.752	115,935
Umbi-umbian/Tubers	4.764	3,704
Ikan/udang/cumi/kerang/Fish/shrimp/common squid/shells	49.389	72,042
Daging/Meat	18.774	14,714
Telur dan susu/Eggs and milk	24.160	18,148
Sayur-sayuran/Vegetables	33.710	52,931
Kacang-kacangan/Legumes	14.311	2,496
Buah-buahan/Fruits	22.167	20,345
Minyak dan kelapa/Oil and coconut	13.318	19,674
Bahan minuman/Beverage stuffs	16.242	18,057
Bumbu-bumbuan/Spices	11.633	11,031
Konsumsi lainnya/Miscellaneous food items	6.408	6,418
Makanan dan minuman jadi/Prepared food and beverages	137.560	122,396
Rokok/Cigarettes	35.151	90,961
Jumlah makanan/Total food	550.379	568,852
Bukan makanan/Non-food		
Perumahan dan fasilitas rumah tangga/Housing and household facilities	190.021	171,605
Aneka komoditas dan jasa/Goods and services	74.639	102,167
Pakaian, alas kaki, dan tutup kepala/Clothing, footwear, and headgear	27.621	32,317
Komoditas tahan lama/Durable goods	20.018	10,507
Pajak, pungutan, dan asuransi/Taxes and insurance	19.368	49,700
Keperluan pesta dan upacara/kenduri/Parties and ceremonies	11.821	7,118
Jumlah bukan makanan/Total non-food	342.689	373,413
Jumlah/Total	893.068	942,266

Catatan/Note: ...

Sumber/Source: BPS, Survei Sosial Ekonomi Nasional (Susenans) Maret/BPS-Statistics Indonesia, National Socioeconomic Survey March

Tabel
Table 10.2**Persentase Pengeluaran per Kapita Sebulan Menurut Kelompok Komoditas di Kabupaten Sumenep, 2021 dan 2022**
Percentage of Monthly Expenditure per Capita by Commodity Group in Sumenep Regency, 2021 and 2022

Kelompok Komoditas/Commodity Group	2021	2022
(1)	(2)	(3)
Makanan/Food		
Padi-padian/Cereals	7.59	12.30
Umbi-umbian/Tubers	0.53	0.39
Ikan/udang/cumi/kerang/Fish/shrimp/common squid/shells	5.53	7.65
Daging/Meat	2.10	1.56
Telur dan susu/Eggs and milk	2.71	1.93
Sayur-sayuran/Vegetables	3.77	5.62
Kacang-kacangan/Legumes	1.60	0.26
Buah-buahan/Fruits	2.48	2.16
Minyak dan kelapa/Oil and coconut	1.49	2.09
Bahan minuman/Beverage stuffs	1.82	1.92
Bumbu-bumbuan/Spices	1.30	1.17
Konsumsi lainnya/Miscellaneous food items	0.72	0.68
Makanan dan minuman jadi/Prepared food and beverages	15.40	12.99
Rokok/Cigarettes	3.94	9.65
Jumlah makanan/Total food	61.63	60.37
Bukan makanan/Non-food		
Perumahan dan fasilitas rumah tangga/Housing and household facilities	21.28	18.21
Aneka komoditas dan jasa/Goods and services	8.36	10.84
Pakaian, alas kaki, dan tutup kepala/Clothing, footwear, and headgear	3.09	3.43
Komoditas tahan lama/Durable goods	2.24	1.12
Pajak, pungutan, dan asuransi/Taxes and insurance	2.17	5.27
Keperluan pesta dan upacara/kenduri/Parties and ceremonies	1.32	0.76
Jumlah bukan makanan/Total non-food	38.37	39.63
Jumlah/Total	100.00	100

Catatan/Note: ...

Sumber/Source: BPS, Survei Sosial Ekonomi Nasional (Susenas) Maret/BPS-Statistics Indonesia, National Socioeconomic Survey March

Tabel
Table 10.3

Rata-rata Pengeluaran Penduduk Menurut Tingkat Kesejahteraan Per Kapita Sebulan di Kabupaten Sumenep, 2021 dan 2022
Average Population Expenditures According to the Per capita Welfare Level of a Month in Sumenep Regency, 2021 and 2022

Kuintil Pengeluaran Perkapita Sebulan (Dalam Rupiah)/ Monthly Expenditure Quantil Percapita (Rp)	2021	2022
(1)	(2)	(3)
Penduduk Kuintil/Pop. Quantil 1	432.032	
Penduduk Kuintil/Pop. Quantil 2	627.743	
Penduduk Kuintil/Pop. Quantil 3	814.357	
Penduduk Kuintil/Pop. Quantil 4	1.031.194	
Penduduk Kuintil/Pop. Quantil 5	1.562.970	
Rata-rata/Average	893.068	

Catatan/Note: ...

Sumber/Source: BPS, Survei Sosial Ekonomi Nasional (Susenas) Maret/BPS-Statistics Indonesia, National Socioeconomic Survey March

PERDAGANGAN

TRADE

BAB
CHAPTER

11

83

RESTORAN/RUMAH MAKAN

13

PENGINAPAN

HOTEL



20

26

PASAR TANPA BANGUNAN

MINIMARKET



111

62

PASAR BANGUNAN PERMANEN

PASAR DENGAN BANGUNAN SEMI PERMANEN



61

107

PERTOKOAN

TOKO/WARUNG
KELONTONG



9.323



PENJELASAN TEKNIS**TECHNICAL NOTES**

- | | |
|---|---|
| <p>1. Mini Market adalah tempat usaha yang menjual berbagai jenis barang secara eceran dengan sistem pelayanan mandiri dan semua barang memiliki label harga, dengan luas bangunan kurang dari 400 m².</p> | <p>1. <i>Mini Market is a place of business that sells various types of goods in retail with a self-service system and all goods have a price tag, with a building area of less than 400 m².</i></p> |
| <p>2. Restoran adalah tempat usaha yang mempergunakan seluruh bangunan secara permanen untuk menyediakan jasa pangan yang pengolahannya dan penyajiannya secara langsung di tempat sesuai dengan keinginan para pengguna jasa. Restoran mempunyai ciri bahwa pembeli dikenakan pajak. Izin restoran dan kualifikasinya diberikan oleh Ditjen Pariwisata atau Kanwil Parpostel setempat.</p> | <p>2. <i>Restaurant is a place of business that uses the entire building permanently to provide food services that are processed and served directly on the premises in accordance with the wishes of service users. Restaurants have the characteristic that buyers are taxed. Restaurant permits and qualifications are granted by the Directorate General of Tourism or the local Parpostel Regional Office.</i></p> |
| <p>3. Rumah Makan adalah tempat usaha yang menyediakan jasa pangan yang pengolahan makanannya bisa dilakukan di luar rumah makan. Rumah makan mempunyai ciri pembeli biasanya dikenakan pajak. Izin rumah makan diberikan oleh Dinas Pariwisata Daerah atau Direktorat Perekonomian/Bagian Perekonomian Pemerintah daerah setempat.</p> | <p>3. <i>Restaurant is a place of business that provides food services that food processing can be done outside the restaurant. Restaurants have the characteristics of the buyer is usually subject to tax. Restaurant permits are granted by the Regional Tourism Office or the Economic Directorate / Economic Section of the local government.</i></p> |
| <p>4. Warung/Kedai Makanan Minuman adalah tempat usaha yang menjual makanan dan minuman siap saji yang dijual di bangunan</p> | <p>4. <i>Food Beverage Shop / Store is a place of business that sells food and ready-to-drink beverages that are sold in permanent buildings</i></p> |

- yang tetap dan tidak mempunyai surat ijin usaha. Ciri utama dari warung/ kedai makanan minuman adalah pembeli biasanya tidak dikenakan pajak.
5. Toko/Warung Kelontong adalah tempat usaha di bangunan tetap yang menjual barang keperluan sehari-hari secara eceran, tidak mempunyai sistem pelayanan mandiri dikelola oleh satu penjual.
6. Toko/warung kelontong yang menjual bahan pangan (sembako) adalah tempat usaha di bangunan tetap yang khusus menjual bahan pangan (sembako) secara eceran, tidak mempunyai sistem pelayanan mandiri dan dikelola oleh satu penjual.
7. Hotel adalah jenis akomodasi yang mempergunakan sebagian atau keseluruhan bangunan untuk jasa pelayanan penginapan, penyedia makanan dan minuman serta jasa lainnya (seperti restoran, binatu, d.l.l) bagi masyarakat umum yang dikelola secara komersial dengan izin usaha sebagai hotel.
8. Penginapan (Hostel/Motel/Losmen/Wisma) adalah jenis akomodasi yang mempergunakan sebagian atau keseluruhan bangunan untuk jasa pelayanan penginapan bagi umum, biasanya tanpa fasilitas pelayanan makan minum yang
- and do not have a business permit. The main characteristic of food stalls / food stalls is that buyers are usually not taxed.*
- 5. A grocery store / shop is a place of business in a permanent building that sells daily necessities in retail, does not have an independent service system managed by one seller.*
- 6. A grocery store / shop that sells foodstuffs (groceries) is a place of business in permanent buildings that specifically sells food (groceries) in retail, does not have a self-service system and is managed by one seller.*
- 7. Hotel is a type of accommodation that uses part or all of the building for lodging services, food and beverage providers and other services (such as restaurants, laundry, etc.) for the general public which is managed commercially with a business license as a hotel.*
- 8. Lodging (hostel / motel / inn / guesthouse) is a type of accommodation that uses part or all of the building for public lodging services, usually without commercially managed food and beverage service facilities with a non-hotel business permit.*

dikelola secara komersial dengan izin usaha bukan hotel.

9. Kelompok Pertokoan adalah sejumlah toko yang terdiri dari minimal sepuluh toko dan mengelompok. Dalam satu kelompok pertokoan, jumlah bangunan fisiknya bisa lebih dari satu.
9. *Shop Group is a number of shops consisting of a minimum of ten shops and groups. In a shopping group, the number of physical buildings can be more than one.*
10. Pasar dengan Bangunan Permanen/ Semi Permanen adalah pasar yang menggunakan bangunan tetap dan memiliki lantai, atap, baik berdingding maupun tidak.
10. *Market with Permanent Buildings / Semi Permanent is a market that uses permanent buildings and has floors, roofs, both walled and nott.*
11. Pasar Tanpa Bangunan adalah pasar yang tidak berada dalam bangunan, termasuk pasar terapung.
11. *Building without Market is a market that is not in a building, including a floating market.*
12. Kios yang Menjual Sarana Produksi Pertanian (Saprotan) adalah tempat penjualan pupuk, bibit, dan lain-lain untuk keperluan tanaman pangan, perkebunan, peternakan dan perikanan yang dibedakan menurut kepemilikan (KUD, BUMDes, atau nonKUD).
12. *A Kiosk that sells Agricultural Production Facilities (Saprotan) is a place for selling fertilizers, seeds, etc. for the needs of food crops, plantations, animal husbandry and fisheries which are distinguished by ownership (KUD, BUMDes, or non-KUD).*

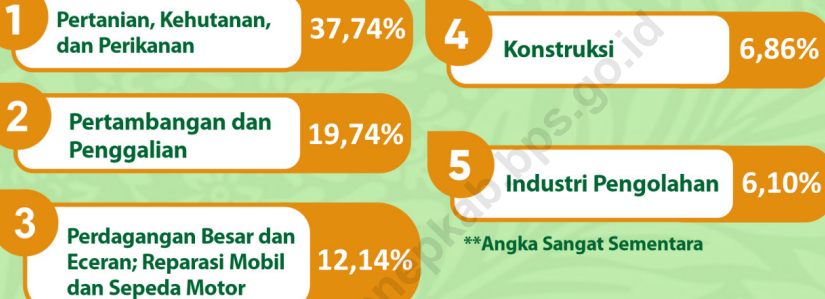
Tabel 11.1 **Jumlah Sarana Perdagangan Menurut Jenisnya di Kabupaten Sumenep, 2020–2022**
Table 11.1 **Number of Trading Facilities by Type of Facility in Sumenep Regency, 2020–2022**

Jenis Sarana Perdagangan <i>Type of Trading Facilities</i>	2020	2021	2022
(1)	(2)	(3)	(4)
Kelompok Pertokoan	107	107	
Pasar dengan Bangunan Permanen	62	62	
Pasar dengan Bangunan Semi Permanen	61	61	
Pasar Tanpa Bangunan	26	26	
Minimarket/Swalayan	111	111	
Restoran/ Rumah Makan	83	83	
Warung/ Kedai Makanan	3.461	3.461	
Minuman			
Hotel	20	20	
Penginapan	13	13	
Toko/warung kelontong	9.323	9.323	

Catatan/Note: ...

Sumber/Source: Statistik Potensi Desa Provinsi Jawa Timur

Lima Lapangan Usaha Dengan Kontribusi Terbesar Terhadap PDRB Kabupaten Sumenep Tahun 2022



**Angka Sangat Sementara

Produk Domestik Regional Bruto Kabupaten Sumenep Atas Dasar Harga Berlaku Menurut Lapangan Usaha Tahun 2022 Sebesar

Rp 40.255 Milyar

Laju Pertumbuhan PDRB Atas Dasar Harga Konstan Tahun 2022

3,11%

PENJELASAN TEKNIS**TECHNICAL NOTES**

1. Penghitungan statistik neraca nasional mengikuti buku petunjuk yang diterbitkan oleh Perserikatan Bangsa Bangsa (PBB) dikenal sebagai Sistem Neraca Nasional (SNN). SNN adalah rekomendasi internasional tentang bagaimana menyusun ukuran aktivitas ekonomi yang sesuai dengan standar neraca baku yang didasarkan pada prinsip-prinsip ekonomi. Rekomendasi yang dimaksud dinyatakan dalam sekumpulan konsep definisi klasifikasi dan aturan neraca yang disepakati secara internasional dalam mengukur indikator tertentu seperti Produk Domestik Bruto (PDB). Salah satu bentuk adaptasi pencatatan statistik nasional adalah melakukan perubahan tahun dasar PDB Indonesia dari tahun 2000 ke 2010. Perubahan tahun dasar PDB dilakukan seiring dengan mengadopsi rekomendasi PBB yang tertuang dalam Sistem Neraca Nasional 2008 (SNA 2008).
 2. Produk Domestik Bruto pada tingkat nasional serta Produk Domestik Regional Bruto (PDRB) pada tingkat regional (provinsi) menggambarkan kemampuan suatu wilayah untuk menciptakan nilai tambah pada suatu waktu tertentu. Untuk
1. *The method used to estimate national accounts statistics is based on the standard guidelines formed by United Nation known as System of National Accounts (SNA). SNA is the internationally agreed standard set of recommendations on how to compile measures of economic activity in accordance with strict accounting conventions based on economic principles. The recommendations are expressed in term of a set of concepts definitions classifications and accounting rules that comprise the internationally agreed standard for measuring indicators such as Gross Domestic Product (GDP). One of the improvement in the national statistical system is to rebase GDP form base year 2000 to 2010 in order to capture current economic condition. It is in line with the United Nations (UN) recommendation on 2008 SNA.*
 2. *The basic measure of the value added arising from economic activity is known as Gross Domestic Product at the national level and Gross Regional Domestic Product (GRDP) at the regional level (provinces/regencies/municipalities). To compile these*

menyusun PDB maupun PDRB digunakan 2 pendekatan yaitu lapangan usaha dan pengeluaran. Keduanya menyajikan komposisi data nilai tambah dirinci menurut sumber kegiatan ekonomi (lapangan usaha) dan menurut komponen penggunaannya. PDB maupun PDRB dari sisi lapangan usaha merupakan penjumlahan seluruh komponen nilai tambah bruto yang mampu diciptakan oleh sektor-sektor ekonomi atas berbagai aktivitas produksinya. Sedangkan dari sisi pengeluaran menjelaskan tentang penggunaan dari nilai tambah tersebut.

3. PDB menurut lapangan usaha mengalami perubahan klasifikasi dari 9 lapangan usaha menjadi 17 lapangan usaha. PDB menurut lapangan usaha dirinci menurut total nilai tambah dari seluruh sektor ekonomi yang mencakup lapangan usaha Pertanian Kehutanan dan Perikanan; Pertambangan dan Penggalian; Industri Pengolahan; Pengadaan Listrik dan Gas; Pengadaan Air Pengelolaan Sampah Limbah dan Daur Ulang; Konstruksi; Perdagangan Besar dan Eceran Reparasi Mobil dan Sepeda Motor; Transportasi dan Pergudangan; Penyediaan Akomodasi dan Makan Minum; Informasi dan Komunikasi; Jasa Keuangan dan Asuransi; Real Estat; Jasa

statistics two approaches have been used i.e. "production approach" and "expenditure approach". The first approach is to measure value added produced by various kinds of economic activities while the second approach is to measure final uses of the country's output. In other words GDP/GRDP is the sum of total value added produced by all economic industries (activities) and the way of using it.

3. *GDP by industry classification changes from 9 sectors to 17 industries. GDP by industry is classified by types of economic activities such as Agriculture Forestry and Fishing; Mining and Quarrying; Manufacturing; Electricity and Gas; Water supply Sewerage Waste Management and Remediation Activities; Construction; Wholesale and Retail Trade; Repair Accommodation and Food Service Activities; Information and Communication; Financial and Insurance Activities; Real Estate Activities; Business Activities; Public Administration; Defence and Compulsory Social Security; Education; Human Health and Social Work Activities; and Other Services Activities.*

Perusahaan; Administrasi Pemerintahan Pertahanan dan Jaminan Sosial Wajib; Jasa Pendidikan; Jasa Kesehatan dan Kegiatan Sosial; dan Jasa lainnya.

4. PDB menurut pengeluaran mengalami perubahan klasifikasi dimana pengeluaran konsumsi Lembaga Non Profit yang Melayani Rumah Tangga (LNPR) yang sebelumnya termasuk bagian dari pengeluaran konsumsi rumah tangga menjadi komponen terpisah. Sehingga klasifikasi PDB menurut pengeluaran dirinci menjadi 7 komponen yaitu komponen pengeluaran konsumsi rumah tangga pengeluaran konsumsi LNPRT pengeluaran konsumsi pemerintah pembentukan modal tetap bruto perubahan inventori ekspor barang dan jasa dan impor barang dan jasa.
4. *GDP by expenditure classification changes where consumption expenditure Non-profit Institutions Serving Households (NPISH) previously included as part of household consumption expenditure is taken out into separate component. So that GDP by type of expenditures is classified into: household consumption expenditure NPISH consumption expenditure government consumption expenditure gross fixed capital formation changes in inventories exports of goods and services and imports of goods and services.*
5. Pengeluaran konsumsi rumah tangga mencakup berbagai pengeluaran konsumsi akhir rumah tangga atas barang dan jasa untuk memenuhi kebutuhan individu ataupun kelompok secara langsung. Pengeluaran rumah tangga di sini mencakup makanan dan minuman selain restoran; pakaian alas kaki dan jasa perawatannya; perumahan dan perlengkapan rumah tangga; kesehatan dan pendidikan; transportasi dan komunikasi;
5. *Household consumption expenditures consist of expenditures incurred by households which are used for both individual or collective needs. Household consumptions are classified into food and beverages other than restaurants; clothing footwear and related maintenance services; housing and household equipment; health and education; transport and communication; restaurants and hotels; and others.*

restoran dan hotel serta lainnya.

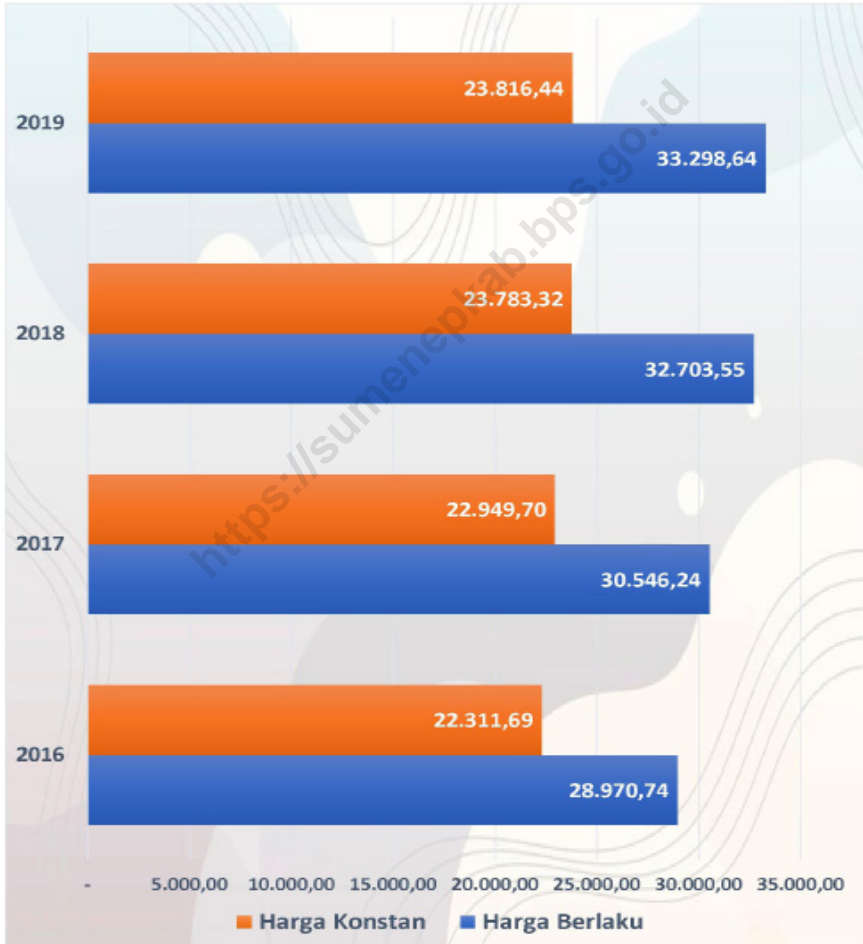
- | | |
|--|---|
| <p>6. Pengeluaran Pemerintah terdiri dari Pengeluaran Konsumsi Individu dan Pengeluaran Konsumsi Kolektif.</p> | <p>6. <i>Government consumption expenditure consists of Individual Consumption Expenditure and Collective Consumption Expenditure.</i></p> |
| <p>7. Pembentukan Modal Tetap Bruto (PMTB) mencakup pengadaan pembuatan dan pembelian barang modal. Barang modal dimaksud adalah barang-barang yang digunakan untuk proses produksi tahan lama atau yang mempunyai umur pemakaian lebih dari satu tahun seperti bangunan mesin- mesin dan alat angkutan. Termasuk pula di sini perbaikan besar (berat) yang sifatnya memperpanjang umur atau mengubah bentuk atau kapasitas barang modal tersebut. Pengeluaran barang modal untuk keperluan militer juga dicakup sebagai PMTB. Klasifikasi komponen PMTB dibagi menjadi 6 sub komponen yaitu Konstruksi; Mesin dan Peralatan; Kendaraan; Peralatan Lainnya; Cultivated Biological Resources (CBR) dan Produk Kekayaan Intelektual.</p> | <p>7. <i>Gross Fixed Capital Formation (GFCF) includes procurement manufacture and the purchase of capital goods. Capital goods are goods which are used for the production process durable or have a service life of more than one year such as buildings machinery and transportation equipment. Including here: huge improvement that are to extend the life or changing the shape or the capacity of the capital goods. Capital expenditures for military purposes are also covered as GFCF. GFCF component are classified into six sub-components: Construction; Machinery and Equipment; vehicle; Other equipment; Cultivated Biological Resources (CBR) and Intellectual Property Product.</i></p> |
| <p>8. Ekspor barang dan jasa merupakan transaksi perdagangan barang dan jasa dari penduduk (residen) ke bukan penduduk (nonresiden). Impor barang dan jasa adalah transaksi perdagangan dari</p> | <p>8. <i>Exports of goods and services consist of transactions of goods and services from residents to non-residents. Imports of goods and services consist of transaction of goods and services from non-residents to residents. Exports</i></p> |

bukan penduduk ke penduduk. Ekspor atau impor barang terjadi pada saat terjadi perubahan hak kepemilikan barang antara penduduk dengan bukan penduduk (dengan atau tanpa perpindahan fisik barang tersebut). Pada PDB dengan tahun dasar 2010 ekspor dan impor barang dirinci menjadi nonmigas dan migas.

9. PDB maupun agregat turunannya disajikan dalam 2 (dua) versi penilaian yaitu atas dasar "harga berlaku" dan atas dasar "harga konstan". Disebut sebagai harga berlaku karena seluruh agregat dinilai dengan menggunakan harga pada tahun berjalan sedangkan harga konstan penilaiannya didasarkan kepada harga satu tahun dasar tertentu dalam publikasi ini digunakan harga tahun 2010.
 10. Laju pertumbuhan Produk Domestik Bruto diperoleh dari perhitungan PDB atas dasar harga konstan. Diperoleh dengan cara mengurangi nilai PDB pada tahun ke-n terhadap nilai pada tahun ke n-1 (tahun sebelumnya) dibagi dengan nilai pada tahun ke n-1 dikalikan dengan 100 persen. Laju pertumbuhan menunjukkan perkembangan agregat pendapatan dari satu waktu tertentu terhadap waktu sebelumnya.
- and imports of goods occur when there are changes in ownership of goods between residents and non-residents (with or without physical movements of goods across frontiers). On the GDP at 2010 basic year exports and imports of goods specified into non oil and gas and oil and gas.*
9. *GDP and its aggregations are presented in two forms: at current market prices and at constant base are valued at current market prices while base year constant market prices are shown by valuing all aggregates at fixed base year prices. Year of 2010 is used as the base year in this publication.*
 10. *10. Growth rate of Gross Domestic Product is derived from GDP at constant market prices. It is obtained by subtracting the value of GDP year n with the value of GDP year n-1 divided by the value of GDP year n-1 then multiplied by 100 percent. The growth rate of GDP explains the income growth during the given period.*

Gambar 12.1.
Figure

Nilai PDRB Atas Dasar Harga Berlaku dan Harga Konstan Menurut Lapangan Usaha di Kabupaten Sumenep (miliar rupiah), 2017–2022
GRDP at Current Market Prices and Constant Prices by Industry in Sumenep Regency (billion rupiahs), 2017–2022



Sumber/Source: BPS, berbagai sensus, survei dan sumber lain/BPS-Statistics Indonesia, various census, survey, and other sources

Tabel
Table 12.1.

Produk Domestik Regional Bruto Atas Dasar Harga Berlaku Menurut Lapangan Usaha di Kabupaten Sumenep (miliar rupiah), 2018–2022
Gross Regional Domestic Product at Current Market Prices by Industry in Sumenep Regency (billion rupiahs), 2018–2022

Lapangan Usaha/Industry		2018	2019	2020	2021	2022
(1)		(2)	(3)	(4)	(5)	(6)
A	Pertanian, Kehutanan, dan Perikanan/ <i>Agriculture, Forestry, and Fishing</i>	12 761,46	12 833,21	13 077,80	13 677,60	15 190,49
B	Pertambangan dan Penggalian/ <i>Mining and Quarrying</i>	6 470,16	5 704,33	5 130,04	5 983,57	7 946,74
C	Industri Pengolahan/ <i>Manufacturing</i>	1 810,80	2 016,71	2 015,78	2 198,07	2 455,13
D	Pengadaan Listrik dan Gas/ <i>Electricity and Gas</i>	9,80	10,39	10,10	10,52	11,93
E	Pengadaan Air; Pengelolaan Sampah, Limbah, dan Daur Ulang/ <i>Water Supply; Sewerage, Waste Management, and Remediation Activities</i>	13,36	13,69	14,34	15,28	16,51
F	Konstruksi/ <i>Construction</i>	2 257,58	2 442,75	2 327,21	2 421,04	2 761,89
G	Perdagangan Besar dan Eceran; Reparasi Mobil dan Sepeda Motor/ <i>Wholesale and Retail Trade; Repair of Motor Vehicles and Motorcycles</i>	3 887,11	4 246,07	3 997,14	4 389,69	4 886,33
H	Transportasi dan Pergudangan/ <i>Transportation and Storage</i>	358,08	396,02	365,08	389,50	486,60
I	Penyediaan Akomodasi dan Makan Minum/ <i>Accommodation and Food Service Activities</i>	229,81	252,99	226,69	245,35	283,93
J	Informasi dan Komunikasi/ <i>Information and Communication</i>	1 589,04	1 745,40	1 919,37	2 060,47	2 117,44

Lanjutan Tabel/*Continued Table* 12.1

Lapangan Usaha/ <i>Industry</i>		2018	2019	2020	2021	2022
(1)		(2)	(3)	(4)	(5)	(6)
K	Jasa Keuangan dan Asuransi/ <i>Financial and Insurance Activities</i>	652,17	693,30	695,58	720,48	790,53
L	Real Estat/ <i>Real Estate Activities</i>	306,92	330,81	344,73	354,34	382,54
M,N	Jasa Perusahaan/ <i>Business Activities</i>	65,17	70,91	66,92	70,82	74,27
O	Administrasi Pemerintahan, Pertahanan, dan Jaminan Sosial Wajib/ <i>Public Administration and Defence; Compulsory Social Security</i>	1 084,12	1 215,22	1 234,61	1 259,35	1 292,13
P	Jasa Pendidikan/ <i>Education</i>	870,56	959,81	979,67	1 016,39	1 061,50
Q	Jasa Kesehatan dan Kegiatan Sosial/ <i>Human Health and Social Work Activities</i>	117,17	128,80	141,63	152,16	170,06
R,S,T,U	Jasa Lainnya/ <i>Other Services Activities</i>	220,25	238,22	203,56	223,22	267,86
Produk Domestik Bruto/ Gross Domestic Product		32 703,55	33 298,64	32 750,24	35 187,84	40 255,32

Catatan/*Note*: ...Sumber/*Source*: BPS, berbagai sensus, survei dan sumber lain/*BPS-Statistics Indonesia, various census, survey, and other sources*

Tabel
Table 12.2

Produk Domestik Regional Bruto Atas Dasar Harga Konstan 2010 Menurut Lapangan Usaha di Kabupaten Sumenep (miliar rupiah), 2018–2022
Gross Regional Domestic Product at 2010 Constant Market Prices by Industry in Sumenep Regency (billion rupiahs), 2018–2022

	Lapangan Usaha/Industry	2018	2019	2020	2021	2022
	(1)	(2)	(3)	(4)	(5)	(6)
A	Pertanian, Kehutanan, dan Perikanan/ <i>Agriculture, Forestry, and Fishing</i>	7 859,05	7 758,09	7 818,69	7 980,61	8 273,58
B	Pertambangan dan Penggalian/ <i>Mining and Quarrying</i>	5 837,00	5 183,94	5 153,02	5 052,75	4 835,93
C	Industri Pengolahan/ <i>Manufacturing</i>	1 317,49	1 438,07	1 416,61	1 495,21	1 613,25
D	Pengadaan Listrik dan Gas/ <i>Electricity and Gas</i>	7,87	8,17	7,97	8,26	8,82
E	Pengadaan Air; Pengelolaan Sampah, Limbah, dan Daur Ulang/ <i>Water Supply; Sewerage, Waste Management, and Remediation Activities</i>	10,98	11,45	11,90	12,56	13,21
F	Konstruksi/ <i>Construction</i>	1 581,77	1 746,48	1 633,18	1 690,90	1 819,60
G	Perdagangan Besar dan Eceran; Reparasi Mobil dan Sepeda Motor/ <i>Wholesale and Retail Trade; Repair of Motor Vehicles and Motorcycles</i>	2 933,66	3 139,43	2 902,10	3 112,17	3 291,89
H	Transportasi dan Pergudangan/ <i>Transportation and Storage</i>	276,20	298,65	272,31	292,04	347,28
I	Penyediaan Akomodasi dan Makan Minum/ <i>Accommodation and Food Service Activities</i>	185,87	200,77	178,47	183,61	203,61
J	Informasi dan Komunikasi/ <i>Information and Communication</i>	1 402,91	1 521,08	1 659,05	1 771,89	1 848,38

Lanjutan Tabel/*Continued Table 12.2*

Lapangan Usaha/Industry		2018	2019	2020	2021	2022
(1)		(2)	(3)	(4)	(5)	(6)
K	Jasa Keuangan dan Asuransi/ <i>Financial and Insurance Activities</i>	471,77	498,26	498,08	503,71	521,34
L	Real Estat/ <i>Real Estate Activities</i>	247,85	263,66	270,50	276,17	291,71
M,N	Jasa Perusahaan/ <i>Business Activities</i>	47,79	50,91	47,37	49,50	50,61
O	Administrasi Pemerintahan, Pertahanan, dan Jaminan Sosial Wajib/ <i>Public Administration and Defence; Compulsory Social Security</i>	723,21	745,70	731,25	746,80	755,21
P	Jasa Pendidikan/ <i>Education</i>	618,88	671,67	684,78	707,64	728,12
Q	Jasa Kesehatan dan Kegiatan Sosial/ <i>Human Health and Social Work Activities</i>	89,95	97,09	106,62	113,85	121,65
R,S,T,U	Jasa Lainnya/ <i>Other Services Activities</i>	171,07	183,02	154,60	163,68	188,43
Produk Domestik Bruto/ Gross Domestic Product		23 783,32	23 816,44	23 546,51	24 161,35	24 912,62

Catatan/Note: ...

Sumber/Source: BPS, berbagai sensus, survei dan sumber lain/BPS-Statistics Indonesia, various census, survey, and other sources

Tabel
Table 12.3

Distribusi Persentase Produk Domestik Regional Bruto Atas Dasar Harga Berlaku Menurut Lapangan Usaha di Kabupaten Sumenep, 2018–2022
Percentage Distribution of Gross Regional Domestic Product at Current Market Prices by Industry in Sumenep Regency, 2018–2022

	Lapangan Usaha/ <i>Industry</i>	2018	2019	2020	2021	2022
	(1)	(2)	(3)	(4)	(5)	(6)
A	Pertanian, Kehutanan, dan Perikanan/ <i>Agriculture, Forestry, and Fishing</i>	39,02	38,54	39,93	38,87	37,74
B	Pertambangan dan Penggalian/ <i>Mining and Quarrying</i>	19,78	17,13	15,66	17,00	19,74
C	Industri Pengolahan/ <i>Manufacturing</i>	5,54	6,06	6,16	6,25	6,10
D	Pengadaan Listrik dan Gas/ <i>Electricity and Gas</i>	0,03	0,03	0,03	0,03	0,03
E	Pengadaan Air; Pengelolaan Sampah, Limbah, dan Daur Ulang/ <i>Water Supply; Sewerage, Waste Management, and Remediation Activities</i>	0,04	0,04	0,04	0,04	0,04
F	Konstruksi/ <i>Construction</i>	6,90	7,34	7,11	6,88	6,86
G	Perdagangan Besar dan Eceran; Reparasi Mobil dan Sepeda Motor/ <i>Wholesale and Retail Trade; Repair of Motor Vehicles and Motorcycles</i>	11,89	12,75	12,20	12,48	12,14
H	Transportasi dan Pergudangan/ <i>Transportation and Storage</i>	1,09	1,19	1,11	1,11	1,21
I	Penyediaan Akomodasi dan Makan Minum/ <i>Accommodation and Food Service Activities</i>	0,70	0,76	0,69	0,70	0,71
J	Informasi dan Komunikasi/ <i>Information and Communication</i>	4,86	5,24	5,86	5,86	5,41
K	Jasa Keuangan dan Asuransi/ <i>Financial and Insurance Activities</i>	1,99	2,08	2,12	2,05	1,96

Lanjutan Tabel/*Continued Table* 12.3

Lapangan Usaha/ <i>Industry</i>		2018	2019	2020	2021	2022
(1)		(2)	(3)	(4)	(5)	(6)
L	Real Estat/ <i>Real Estate Activities</i>	0,94	0,99	1,05	1,01	0,95
M,N	Jasa Perusahaan/ <i>Business Activities</i>	0,20	0,21	0,20	0,20	0,18
O	Administrasi Pemerintahan, Pertahanan, dan Jaminan Sosial Wajib/ <i>Public Administration and Defence; Compulsory Social Security</i>	3,32	3,65	3,77	3,58	3,21
P	Jasa Pendidikan/ <i>Education</i>	2,66	2,88	2,99	2,89	2,64
Q	Jasa Kesehatan dan Kegiatan Sosial/ <i>Human Health and Social Work Activities</i>	0,36	0,39	0,43	0,43	0,42
R,S,T,U	Jasa Lainnya/ <i>Other Services Activities</i>	0,67	0,72	0,62	0,63	0,67
Produk Domestik Bruto/ Gross Domestic Product		100,00	100,00	100,00	100,00	100,00

Catatan/*Note*: ...Sumber/*Source*: BPS, berbagai sensus, survei dan sumber lain/*BPS-Statistics Indonesia, various census, survey, and other sources*

Tabel
Table 12.4

Laju Pertumbuhan Produk Domestik Regional Bruto Atas Dasar Harga Konstan 2010 Menurut Lapangan Usaha di Kabupaten Sumenep (persen), 2018–2022
Growth Rate of Gross Regional Domestic Product at 2010 Constant Market Prices by Industry in Sumenep Regency (percent), 2018–2022

	Lapangan Usaha/ <i>Industry</i>	2018	2019	2020	2021	2022
	(1)	(2)	(3)	(4)	(5)	(6)
A	Pertanian, Kehutanan, dan Perikanan/ <i>Agriculture, Forestry, and Fishing</i>	2,30	-1,28	0,78	2,07	3,67
B	Pertambangan dan Penggalian/ <i>Mining and Quarrying</i>	-1,49	-11,19	-0,60	-1,95	-4,29
C	Industri Pengolahan/ <i>Manufacturing</i>	9,59	9,15	-1,49	5,55	7,89
D	Pengadaan Listrik dan Gas/ <i>Electricity and Gas</i>	3,67	3,83	-2,43	3,67	6,73
E	Pengadaan Air; Pengelolaan Sampah, Limbah, dan Daur Ulang/ <i>Water Supply; Sewerage, Waste Management, and Remediation Activities</i>	3,12	4,31	3,95	5,53	5,13
F	Konstruksi/ <i>Construction</i>	7,39	10,41	-6,49	3,53	7,61
G	Perdagangan Besar dan Eceran; Reparasi Mobil dan Sepeda Motor/ <i>Wholesale and Retail Trade; Repair of Motor Vehicles and Motorcycles</i>	8,17	7,01	-7,56	7,24	5,77
H	Transportasi dan Pergudangan/ <i>Transportation and Storage</i>	7,62	8,13	-8,82	7,24	18,92
I	Penyediaan Akomodasi dan Makan Minum/ <i>Accommodation and Food Service Activities</i>	9,08	8,01	-11,10	2,88	10,89
J	Informasi dan Komunikasi/ <i>Information and Communication</i>	8,94	8,42	9,07	6,80	4,32

Lanjutan Tabel/Continued Table 12.4

Lapangan Usaha/Industry		2018	2019	2020	2021	2022
(1)		(2)	(3)	(4)	(5)	(6)
K	Jasa Keuangan dan Asuransi/ Financial and Insurance Activities	6,80	5,61	-0,04	1,13	3,50
L	Real Estat/Real Estate Activities	6,50	6,38	2,59	2,10	5,62
M,N	Jasa Perusahaan/Business Activities	6,82	6,53	-6,94	4,49	2,23
O	Administrasi Pemerintahan, Pertahanan, dan Jaminan Sosial Wajib/Public Administration and Defence; Compulsory Social Security	5,19	3,11	-1,94	2,13	1,13
P	Jasa Pendidikan/Education	8,33	8,53	1,95	3,34	2,89
Q	Jasa Kesehatan dan Kegiatan Sosial/Human Health and Social Work Activities	7,94	7,95	9,82	6,78	6,84
R,S,T,U	Jasa Lainnya/Other Services Activities	6,33	6,99	-15,53	5,87	15,12
Produk Domestik Bruto/ Gross Domestic Product		3,63	0,14	-1,13	2,61	3,11

Catatan/Note: ...

Sumber/Source: BPS, berbagai sensus, survei dan sumber lain/BPS-Statistics Indonesia, various census, survey, and other sources

Tabel
Table 12.5

Produk Domestik Regional Bruto Atas Dasar Harga Berlaku Menurut Jenis Pengeluaran di Kabupaten Sumenep (miliar rupiah), 2019–2022
Gross Regional Domestic Product at Current Market Prices by Type of Expenditure in Sumenep Regency (billion rupiahs), 2019–2022

Jenis Pengeluaran Type of Expenditure	2019	2020	2021	2022
(1)	(2)	(3)	(4)	(5)
Pengeluaran Konsumsi Rumah Tangga Household Consumption Expenditure	23.098,77	23.098,22	24.381,04	27.987,60
Pengeluaran Konsumsi LNPRT NPISH Consumption Expenditure	305,13	313,62	324,73	356,39
Pengeluaran Konsumsi Pemerintah Government Consumption Expenditure	2.718,34	2.566,42	2.626,43	2.556,51
Pembentukan Modal Tetap Bruto Gross Fixed Capital Formation	8.529,97	8.388,92	8.732,20	9.908,21
Perubahan Inventori Changes in Inventories	6,82	1,37	1,82	2,05
Ekspor Barang dan Jasa/Exports of Goods and Services	(1.369,40)	(1.618,32)	(766,06)	(555,43)
Produk Domestik Regional Bruto/Gross Regional Domestic Product	33.298,64	32.750,24	35.300,16	40.255,32

Catatan/Note: Data tahun 2022 belum direkonsiliasi

Sumber/Source: BPS, berbagai sensus, survei dan sumber lain/BPS-Statistics Indonesia, various census, survey, and other sources

Tabel
Table 12.6

Produk Domestik Regional Bruto Atas Dasar Harga Konstan 2010 Menurut Jenis Pengeluaran di Kabupaten Sumenep (miliar rupiah), 2019–2021
Gross Regional Domestic Product at 2010 Constant Market Prices by Type of Expenditure in Sumenep Regency (billion rupiahs), 2019–2021

Jenis Pengeluaran Type of Expenditure	2019	2020	2021	2022
(1)	(2)	(3)	(4)	(5)
Pengeluaran Konsumsi Rumah Tangga <i>Household Consumption Expenditure</i>	16.332,81	16.274,07	16.881,85	18.030,41
Pengeluaran Konsumsi LNPRT <i>NPISH Consumption Expenditure</i>	168,79	171,37	175,23	186,14
Pengeluaran Konsumsi Pemerintah <i>Government Consumption Expenditure</i>	1.595,79	1.579,03	1.580,57	1.604,24
Pembentukan Modal Tetap Bruto <i>Gross Fixed Capital Formation</i>	5.963,35	5.799,03	5.941,37	6.214,70
Perubahan Inventori <i>Changes in Inventories</i>	4,36	0,88	1,14	1,22
Ekspor Barang dan Jasa/ <i>Exports of Goods and Services</i>	(248,66)	(277,87)	(414,81)	(1.124,09)
Produk Domestik Regional Bruto/Gross Regional Domestic Product	23.816,44	23.546,51	24.161,35	24.912,62

Catatan/Note: Data tahun 2022 belum direkonsiliasi

Sumber/Source: BPS, berbagai sensus, survei dan sumber lain/BPS-Statistics Indonesia, various census, survey, and other sources

PERBANDINGAN ANTAR KABUPATEN/KOTA

BAB/CHAPTER

13

Regency/Municipality Comparison

1	Kota Surabaya	82,74
2	Kota Malang	82,71
3	Kota Madiun	82,01
32	Kabupaten Sumenep	67,87
34	Kabupaten Pamekasan	66,99
37	Kabupaten Bangkalan	65,05
38	Kabupaten Sampangan	63,39

2022

IPM Provinsi
Jawa Timur

72,75

PENJELASAN TEKNIS

1. Penduduk adalah semua orang yang berdomisili di wilayah geografis Republik Indonesia selama 6 bulan atau lebih dan atau mereka yang berdomisili kurang dari 6 bulan tetapi bertujuan untuk menetap.
2. Produk Domestik : Semua barang dan jasa sebagai hasil dari kegiatan-kegiatan ekonomi yang beroperasi di wilayah domestik, tanpa memperhatikan apakah faktor produksinya berasal dari atau dimiliki oleh penduduk daerah tersebut, merupakan produk domestik daerah yang bersangkutan. Pendapatan yang timbul oleh karena adanya kegiatan produksi tersebut merupakan pendapatan domestik. Kenyataan menunjukkan bahwa sebagian dari faktor produksi yang digunakan dalam kegiatan produksi di suatu daerah berasal dari daerah lain atau dari luar negeri, demikian juga sebaliknya faktor produksi yang dimiliki oleh penduduk daerah tersebut ikut serta dalam proses produksi di daerah lain atau di luar negeri. Hal ini menyebabkan nilai produk domestik yang timbul di suatu daerah tidak sama dengan pendapatan yang diterima penduduk daerah tersebut. Dengan adanya arus pendapatan

TECHNICAL NOTES

1. *Residents are all people who live in the geographical area of the Republic of Indonesia for 6 months or more and or who are domiciled for less than 6 months but aim to settle.*
2. *Domestic Products: All goods and services as a result of economic activities operating in the domestic area, regardless of whether the production factor originates from or is owned by the inhabitants of the daerah, is the domestic product of the region concerned. Income arising from the production activities constitutes domestic income. The fact shows that some of the factors of production used in production activities in an area originate from other regions or from abroad, and vice versa the factors of production owned by residents of the area participate in the production process in other regions or abroad. This causes the value of domestic products that arise in an area is not the same as the income received by residents of the area. With the flow of income that flows between these regions (including from abroad) which is generally in the form of wages / salaries, interest, dividends and profits, there is a difference between domestic products and regional products.*

yang mengalir antar daerah ini (termasuk juga dari da ke luar negeri) yang pada umumnya berupa upah/gaji, bunga, deviden dan keuntungan maka timbul perbedaan antara produk domestik dan produk regional.

3. Penduduk Miskin : Untuk mengukur kemiskinan, BPS menggunakan konsep kemampuan memenuhi kebutuhan dasar (basic needs approach). Dengan pendekatan ini, kemiskinan dipandang sebagai ketidakmampuan dari sisi ekonomi untuk memenuhi kebutuhan dasar makanan dan bukan makanan yang diukur dari sisi pengeluaran. Jadi Penduduk Miskin adalah penduduk yang memiliki rata-rata pengeluaran perkapita perbulan dibawah garis kemiskinan. IPM merupakan indikator penting untuk mengukur keberhasilan dalam upaya membangun kualitas hidup manusia (masyarakat/penduduk).
 4. IPM dapat menentukan peringkat atau level pembangunan suatu wilayah/negara.
 5. Bagi Indonesia, IPM merupakan data strategis karena selain sebagai ukuran kinerja Pemerintah, IPM juga digunakan sebagai salah satu alokator penentuan Dana Alokasi Umum
3. *Poor Population: To measure poverty, BPS uses the concept of ability to meet basic needs (basic needs approach). With this approach, poverty is seen as an inability on the economic side to meet basic food and non-food needs as measured by expenditure. So the poor population is the population that has an average monthly per capita expenditure under the poverty line.*
 4. *HDI is an important indicator to measure success in efforts to build the quality of human life (community/population).*
 5. *For Indonesia, HDI is a strategic data because in addition to being a measure of Government performance, HDI is also used as one of the allocators for determining the General Allocation*

(DAU).

Fund (DAU).

- | | |
|--|--|
| <p>6. IPM menjelaskan bagaimana penduduk dapat mengakses hasil pembangunan dalam memperoleh pendapatan, kesehatan, pendidikan, dan sebagainya.</p> | <p>6. <i>HDI explains how residents can access the results of development in obtaining income, health, education, and so on.</i></p> |
| <p>7. IPM diperkenalkan oleh United Nations Development Programme (UNDP) pada tahun 1990 dan dipublikasikan secara berkala dalam laporan tahunan Human Development Report (HDR).</p> | <p>7. <i>HDI was introduced by the United Nations Development Program (UNDP) in 1990 and is published regularly in the annual Human Development Report (HDR) report.</i></p> |

<https://sumenepkab.go.id>

Tabel 13.1 Jumlah Penduduk Menurut Kabupaten/Kota di Provinsi Jawa Timur (ribu), 2018–2022
Table 13.1 Population by Regency/Municipality in East Java Province (thousand), 2018–2022

Kabupaten/Kota Regency/Municipality	2018 ¹	2019 ¹	2020 ¹	2021 ²	2022
(1)	(2)	(3)	(4)	(5)	(6)
Pacitan	554,39	555,30	586,11	589,11	592,92
Ponorogo	870,71	871,37	949,32	955,84	964,25
Trenggalek	694,90	696,30	731,13	734,89	739,67
Tulungagung	1 035,29	1 039,28	1 089,78	1 096,59	1 105,34
Blitar	1 157,50	1 160,68	1 223,75	1 231,01	1 240,32
Kediri	1 568,11	1 574,27	1 635,29	1 644,40	1 685,02
Malang	2 591,80	2 606,20	2 654,45	2 668,30	2 685,90
Lumajang	1 039,79	1 042,40	1 119,25	1 127,09	1 137,23
Jember	2 440,71	2 450,67	2 536,73	2 550,36	2 567,72
Banyuwangi	1 609,68	1 613,99	1 708,11	1 718,46	1 731,73
Bondowoso	772,30	775,72	776,15	778,53	781,42
Situbondo	679,99	682,98	685,97	688,34	691,26
Probolinggo	1 162,09	1 168,50	1 152,54	1 155,89	1 159,97
Pasuruan	1 616,58	1 627,40	1 605,97	1 611,81	1 619,04
Sidoarjo	2 216,80	2 249,48	2 082,80	2 091,93	2 103,40
Mojokerto	1 108,72	1 117,69	1 119,21	1 125,52	1 133,58
Jombang	1 258,62	1 263,81	1 318,06	1 325,91	1 335,97
Nganjuk	1 051,90	1 054,61	1 103,90	1 109,68	1 117,03
Madiun	681,39	682,68	744,35	750,14	757,67
Magetan	628,92	628,98	670,81	674,13	678,34
Ngawi	830,09	830,11	870,06	873,35	877,43
Bojonegoro	1 246,93	1 249,69	1 301,64	1 307,60	1 315,13
Tuban	1 168,28	1 172,79	1 198,01	1 203,13	1 209,54
Lamongan	1 188,91	1 189,11	1 344,17	1 356,03	1 371,51
Gresik	1 299,02	1 312,88	1 311,22	1 320,57	1 332,66
Bangkalan	978,89	986,67	1 060,38	1 071,71	1 086,62
Sampang	968,52	978,88	969,69	976,02	984,16
Pamekasan	871,50	879,99	850,06	853,51	857,82
Sumenep	1 085,23	1 088,91	1 124,44	1 129,82	1 136,63
Kediri	285,58	287,41	286,80	287,96	289,42
Blitar	140,97	141,88	149,15	150,37	151,96
Malang	866,12	870,68	843,81	844,93	846,13
Probolinggo	235,21	237,21	239,65	241,20	243,20
Pasuruan	199,08	200,42	208,01	209,53	211,50
Mojokerto	128,28	129,01	132,43	133,27	134,35
Madiun	176,70	177,01	195,18	196,92	199,19
Surabaya	2 885,56	2 896,20	2 874,31	2 880,28	2 887,22
Batu	205,79	207,49	213,05	214,65	216,74
Jawa Timur	39 500,85	39 698,63	40 665,70	40 878,79	41 149,97

Sumber/Source: BPS/Statistics Indonesia

Tabel
Table 13.2**Laju Pertumbuhan Produk Domestik Regional Bruto Atas Dasar Harga Konstan 2010 Menurut Kabupaten/Kota di Provinsi Jawa Timur (persen), 2018–2022**

Kabupaten/Kota	2018	2019	2020	2021	2022
(1)	(2)	(3)	(4)	(5)	(6)
Pacitan	5,47	5,08	-1,84	2,49	5.54
Ponorogo	5,27	5,01	-0,90	3,19	3.24
Trenggalek	5,03	5,08	-2,17	3,65	4.52
Tulungagung	5,21	5,32	-3,09	3,53	5.22
Blitar	5,10	5,12	-2,29	3,02	5.20
Kediri	5,07	5,06	-2,41	3,06	4.90
Malang	5,55	5,49	-2,68	3,12	5.13
Lumajang	5,00	4,61	-2,79	3,14	4.43
Jember	5,02	5,51	-2,98	4,00	4.53
Banyuwangi	5,84	5,55	-3,58	4,08	4.43
Bondowoso	5,08	5,30	-1,36	3,49	3.51
Situbondo	5,46	5,44	-2,33	3,26	4.39
Probolinggo	4,47	4,56	-2,12	3,35	4.52
Pasuruan	5,73	5,83	-2,03	4,34	5.32
Sidoarjo	6,01	5,99	-3,69	4,21	7.53
Mojokerto	5,88	5,81	-1,11	4,12	5.82
Jombang	5,29	5,10	-1,98	3,24	5.37
Nganjuk	5,38	5,36	-1,71	3,61	4.84
Madiun	5,10	5,42	-1,69	3,34	4.32
Magetan	5,21	5,04	-1,64	3,04	3.89
Ngawi	5,21	5,05	-1,69	2,55	3.19
Bojonegoro	4,39	6,34	-0,40	-5,54	-6.16
Tuban	5,15	5,14	-5,85	3,00	8.88
Lamongan	5,44	5,43	-2,65	3,43	5.56
Gresik	5,81	5,42	-3,68	3,79	7.38
Bangkalan	4,22	1,03	-5,59	-2,07	-1.12
Sampang	4,11	1,85	-0,29	0,22	2.31
Pamekasan	5,46	4,92	-2,54	3,41	4.66
Sumenep	3,63	0,14	-1,13	2,61	3.11
Kediri	5,43	5,47	-6,25	2,50	3.95
Blitar	5,82	5,84	-2,28	4,28	5.22
Malang	5,72	5,73	-2,26	4,21	6.32
Probolinggo	5,93	5,94	-3,64	4,06	6.12
Pasuruan	5,54	5,56	-4,33	3,64	6.22
Mojokerto	5,80	5,65	-3,69	3,65	5.56
Madiun	5,96	5,69	-3,39	4,73	5.52
Surabaya	6,19	6,09	-4,85	4,29	6.51
Batu	6,50	6,51	-6,46	4,04	6.18
Jawa Timur	5,47	5,52	-2,39	3,56	5.34

Sumber/Source: BPS/Statistics Indonesia

Tabel 13.3
Table

Jumlah Penduduk Miskin Menurut Kabupaten/Kota di Provinsi Jawa Timur (ribu), 2018–2022
Number of Poor Population by Regency/Municipality in East Java Province (thousand), 2018–2022

Kabupaten/Kota Regency/Municipality	2018	2019	2020	2021	2022
(1)	(2)	(3)	(4)	(5)	(6)
Kabupaten/Regency					
Pacitan	78,64	75,86	80,82	84,19	76,93
Ponorogo	90,22	83,97	86,74	89,94	81,80
Trenggalek	83,50	76,44	81,06	84,89	76,75
Tulungagung	75,23	70,01	76,40	78,59	70,52
Blitar	112,40	103,75	108,55	112,62	101,94
Kediri	177,20	163,95	179,93	184,49	169,46
Malang	268,49	246,60	265,56	276,58	252,8
Lumajang	103,69	98,88	102,60	105,25	95,04
Jember	243,42	226,57	247,99	257,09	232,73
Banyuwangi	125,50	121,37	130,37	130,93	122,01
Bondowoso	110,98	103,33	110,24	115,18	105,69
Situbondo	80,27	76,44	83,74	86,95	81,46
Probolinggo	217,06	207,22	218,35	223,32	203,23
Pasuruan	152,48	141,09	151,43	159,78	148,62
Sidoarjo	125,75	119,29	127,05	137,15	125,69
Mojokerto	111,55	108,81	118,80	120,54	11,03
Jombang	120,19	116,44	125,94	127,30	115,48
Nganjuk	127,28	118,51	122,73	125,53	113,63
Madiun	77,75	71,91	78,30	81,61	74,07
Magetan	64,86	60,43	65,09	67,75	62,65
Ngawi	123,09	119,43	128,19	130,81	119,02
Bojonegoro	163,94	154,64	161,10	166,52	153,40
Tuban	178,64	170,80	187,13	192,58	178,05
Lamongan	164,00	157,11	164,68	166,82	151,08
Gresik	154,02	148,61	164,05	166,35	149,64
Bangkalan	191,33	186,11	204,00	215,97	196,11
Sampang	204,82	202,21	224,74	237,23	217,97
Pamekasan	125,76	122,43	129,41	137,12	126,02
Sumenep	218,60	211,98	220,23	224,73	206,20
Kota/Municipality					
Kediri	21,90	20,54	22,19	22,55	21,15
Blitar	10,47	10,10	11,10	11,33	10,65
Malang	35,49	35,39	38,77	40,62	38,56
Probolinggo	16,90	16,37	17,72	17,91	16,16
Pasuruan	13,45	12,92	13,40	13,97	13,02
Mojokerto	7,04	6,63	8,09	8,37	7,88
Madiun	7,92	7,69	8,83	9,06	8,49
Surabaya	140,81	130,55	145,67	152,49	138,21
Batu	7,98	7,89	8,12	8,63	8,05
Jawa Timur	4 332,59	4 112,25	4 419,10	4 572,73	4 181,29

Sumber/Source: BPS/Statistics Indonesia

Tabel
Table 13.4

**Indeks Pembangunan Manusia Menurut Kabupaten/Kota
di Provinsi Jawa Timur, 2018–2022**
*Human Development Index by Regency/Municipality in East
Java Province, 2018–2022*

Kabupaten/Kota Regency/Municipality	2018	2019	2020	2021	2022
(1)	(2)	(3)	(4)	(5)	(6)
Kabupaten/Regency					
Pacitan	67,33	68,16	68,39	68,57	69,37
Ponorogo	69,91	70,56	70,81	71,06	71,87
Trenggalek	68,71	69,46	69,74	70,06	71,00
Tulungagung	71,99	72,62	73,00	73,15	74,06
Blitar	69,93	70,57	70,58	71,05	71,86
Kediri	71,07	71,85	72,05	72,56	73,46
Malang	69,40	70,35	70,36	70,60	71,38
Lumajang	64,83	65,33	65,46	66,07	66,95
Jember	65,96	66,69	67,11	67,32	67,97
Banyuwangi	70,06	70,60	70,62	71,38	71,94
Bondowoso	65,27	66,09	66,43	66,59	67,31
Situbondo	66,42	67,09	67,38	67,78	68,25
Probolinggo	64,85	65,60	66,07	66,26	66,96
Pasuruan	67,41	68,29	68,60	68,93	69,68
Sidoarjo	79,50	80,05	80,29	80,65	81,02
Mojokerto	72,64	73,53	73,83	74,15	74,89
Jombang	71,86	72,85	72,97	73,45	74,05
Nganjuk	71,23	71,71	71,72	71,97	72,93
Madiun	71,01	71,69	71,73	71,88	72,93
Magetan	72,91	73,49	73,92	74,15	74,85
Ngawi	69,91	70,41	70,54	71,04	71,75
Bojonegoro	67,85	68,75	69,04	69,59	70,12
Tuban	67,43	68,37	68,40	68,91	69,67
Lamongan	71,97	72,57	72,58	73,12	74,02
Gresik	75,28	76,10	76,11	76,50	77,16
Bangkalan	62,87	63,79	64,11	64,36	65,05
Sampang	61,00	61,94	62,70	62,80	63,39
Pamekasan	65,41	65,94	66,26	66,40	66,99
Sumenep	65,25	66,22	66,43	67,04	67,87
Kota/Municipality					
Kediri	77,58	78,08	78,23	78,60	79,59
Blitar	77,58	78,56	78,57	78,98	79,93
Malang	80,89	81,32	81,45	82,04	82,71
Probolinggo	72,53	73,27	73,27	73,66	74,56
Pasuruan	74,78	75,25	75,26	75,62	76,54
Mojokerto	77,14	77,96	78,04	78,43	79,32
Madiun	80,33	80,88	80,91	81,25	82,01
Surabaya	81,74	82,22	82,23	82,31	82,74
Batu	75,04	75,88	75,90	76,28	77,22
Jawa Timur	70,77	71,50	71,71	72,14	72,75

Sumber/Source: BPS/Statistics Indonesia

DATA

MENCERDASKAN BANGSA

— ENLIGHTEN THE NATIONS —



**BADAN PUSAT STATISTIK
KABUPATEN SUMENEP**
Statistics of Sumenep Regency

Jalan Seludang No.4 Sumenep, 69417
Telp. (0328) 666266; Fax : (0328) 666226
Email : bps3529@bps.go.id
Homepage : <http://sumenepkab.bps.go.id>