

Katalog/Catalog : 1102001.3528

Kabupaten

PAMEKASAN DALAM ANGKA

Pamekasan Regency In Figures

2023



**BADAN PUSAT STATISTIK
KABUPATEN PAMEKASAN**
BPS-Statistics Of Pamekasan Regency

Kabupaten
**PAMEKASAN
DALAM ANGKA**

Pamekasan Regency In Figures

2023



KABUPATEN PAMEKASAN DALAM ANGKA
Pamekasan Regency in Figures
2023

ISSN: 0215-6067

No. Publikasi/*Publication Number*: 35280.2304

Katalog /*Catalog*: 1102001.3528

Ukuran Buku/*Book Size*: 14,8 cm x 21 cm

Jumlah Halaman/*Number of Pages* : xlv + 351 hal/*pages*

Naskah/*Manuscript*:

BPS Kabupaten Pamekasan

BPS-Statistics of Pamekasan Regency

Gambar Kover/*Cover Design*:

Seksi Integrasi Pengolahan dan Diseminasi Statistik

Section of Integration Processing and Statistics Dissemination

Ilustrasi Kover/*Cover Illustration*:

Tari Topeng Gethak

Gethak Mask Dance

Diterbitkan oleh/*Published by*:

©BPS Kabupaten Pamekasan/*BPS-Statistics of Pamekasan Regency*

Dicetak oleh/*Printed by*:

BPS Kabupaten Pamekasan

BPS-Statistics of Pamekasan Regency

Dilarang mengumumkan, mendistribusikan, mengomunikasikan, dan/atau menggandakan sebagian atau seluruh isi buku ini untuk tujuan komersil tanpa izin tertulis dari Badan Pusat Statistik.

Prohibited to announce, distribute, communicate, and/or copy part or all of this book for commercial purpose without permission from BPS-Statistics Indonesia.

TIM PENYUSUN/TEAM MEMBERS

Pengarah/Director

Ir. Anwar

Penanggung Jawab/Persons in Charge

Ir. Anwar

Penyunting/Editors

Iis Nurudin Ja'is. S.Sos. • Ilham Mauludin, SST

Pengolah Data dan Penulis Naskah/Data Processing and Authors

Ahmad Muhaimin, SST • Buyung Candra Pamungkas, A.Md

Andri Setyono, SST • Hari Supriono, S.Tr.Stat

Mohammad Ilham Nur Rohman, S.Tr.Stat

Bella Yunita Sandy A.Md.Stat • Silvia Anggraeni A.Md.Stat

Penata Letak/Layout Designers

Marselinus Wahyu Pamungkas, SST

<https://pamekasnka.com>

KONTRIBUTOR DATA/DATA CONTRIBUTOR

1. Badan Kepegawaian Negara (BKN)/*National Civil Service Agency*
2. Badan Keuangan Daerah Kabupaten Pamekasan/*Government Official Division of Pamekasan Regency*
3. Badan Meteorologi Klimatologi dan Geofisika/*Meteorological, Climatology, and Geophysical Agency*
4. Badan Pertanahan Nasional Kabupaten Pamekasan/*National Land Agency of Pamekasan Regency*
5. Badan Pusat Statistik/*BPS-Statistics Indonesia*
6. Dinas Perikanan Kabupaten Pamekasan/*Fisheries Office of Pamekasan Regency*
7. Dinas Kepemudaan, Olahraga, dan Pariwisata Kabupaten Pamekasan/*Youth, Sports, and Tourism Office of Services of Pamekasan Regency*
8. Dinas Kependudukan dan Pencatatan Sipil Kabupaten Pamekasan/*Population and Civil Registration Office of Pamekasan Regency*
9. Dinas Kesehatan Kabupaten Pamekasan/*Public Health Office of Pamekasan Regency*
10. Dinas Ketahanan Pangan dan Pertanian Kabupaten Pamekasan/*Food Security and Agriculture Office of Pamekasan Regency*
11. Dinas Koperasi, Usaha Kecil, Menengah, dan Tenaga Kerja Kabupaten Pamekasan/*Cooperatives, Small, Medium Enterprises, and Manpower Office of Pamekasan Regency*
12. Dinas Pekerjaan Umum dan Penataan Ruang Kabupaten Pamekasan/*Public Works and Spatial Planning Office of Pamekasan Regency*
13. Dinas Pemberdayaan Masyarakat dan Pemerintahan Desa Kabupaten Pamekasan/*Community Empowerment and Village Government Office of Pamekasan Regency*
14. Dinas Pemberdayaan Perempuan dan Perlindungan Anak serta Pengendalian Penduduk dan Keluarga Berencana Kabupaten Pamekasan/*Women's Empowerment and Child Protection and Population Control and Family Planning Office of Pamekasan Regency*
15. Dinas Perindustrian dan Perdagangan Kabupaten Pamekasan/*Industry and Trade Office of Pamekasan Regency*
16. Dinas Sosial Kabupaten Pamekasan/*Social Office of Pamekasan Regency*

17. Kantor Kementerian Agama Kabupaten Pamekasan/*Religious Affairs Service of Pamekasan Regency*
18. Kantor Pelayanan Pajak Pratama Pamekasan/*Pamekasan Tax Office*
19. Kementerian Agama/*Ministry of Religious Affairs*
20. Kementerian Pendidikan, Kebudayaan, Riset, dan Teknologi/*Ministry of Education, Culture, Research, and Technology*
21. Otoritas Jasa Keuangan/*Financial Services Authority*
22. Pengadilan Agama Pamekasan/*Pamekasan Religious Court*
23. Pengadilan Negeri Kabupaten Pamekasan/*Pamekasan District Court*
24. Perusahaan Daerah Air Minum "Tirta Jaya" Kabupaten Pamekasan/*Local Water Company "Tirta Jaya" of Pamekasan Regency*
25. PT PLN (Persero) Cabang Pamekasan/*PT. PLN of Pamekasan Regency Branch*
26. PT. POS Indonesia Kantor Cabang Pamekasan/*PT. POS Indonesia Pamekasan Branch Office*
27. Satuan Kerja Pelaksanaan Jalan Nasional Wilayah III Provinsi Jawa Timur/*Work Unit for the Implementation of National Roads Region III, Jawa Timur Province*
28. Sekretariat DPRD Kabupaten Pamekasan/*Parliament Secretariat of Pamekasan Regency*
29. Unit Pelaksana Teknis Pengolahan Sumber Daya Air Wilayah Sungai Madura di Pamekasan/*Technical Implementation Unit for Processing Water Resources in the Madura River Basin in Pamekasan*
30. Unit Pelaksana Teknis Pengelolaan Jalan dan Jembatan Pamekasan/*Pamekasan Road and Bridge Management Technical Implementation Unit*

PETA WILAYAH KABUPATEN PAMEKASAN
MAP OF PAMEKASAN REGENCY



**KEPALA BPS KABUPATEN PAMEKASAN
CHIEF STATISTICIAN OF PAMEKASAN REGENCY**



Ir. Anwar



KATA PENGANTAR

Assalamu 'alaikumWr. Wb.

Publikasi Pamekasan Dalam Angka 2023 ini merupakan kelanjutan dari penerbitan tahun – tahun sebelumnya. Publikasi ini berisi data dan informasi statistik dari semua aspek baik aspek sosial maupun ekonomi, yang dapat menggambarkan kondisi umum Kabupaten Pamekasan sampai dengan keadaan akhir tahun 2022.

Publikasi ini merupakan kompilasi data sekunder dan data primer yang disajikan dalam bentuk tabel-tabel dan dilengkapi dengan penjelasan teknis serta grafik sederhana. Data sekunder diperoleh melalui pengumpulan data dan produk administrasi dari berbagai dinas/instansi/lembaga di Kabupaten Pamekasan, sedangkan data primer bersumber dari kegiatan rutin BPS baik sensus maupun survei.

Semoga data dan informasi statistik yang disajikan dalam publikasi ini dapat membantu para konsumen data dalam memenuhi kebutuhan informasi dasar tentang kondisi Kabupaten Pamekasan. Informasi dasar yang dapat dijadikan sebagai bahan perencanaan sekaligus evaluasi pembangunan oleh pemerintah, maupun sebagai bahan kajian ilmiah bagi kalangan pelajar dan mahasiswa.

Publikasi ini dapat diterbitkan atas kerjasama dan bantuan dari berbagai pihak baik pemerintah maupun swasta di Kabupaten Pamekasan. Oleh karena itu, kepada semua pihak yang telah membantu dan terlibat dalam penerbitan publikasi ini disampaikan terima kasih.

Kritik dan saran sangat kami harapkan untuk perbaikan dan penyempurnaan publikasi ini pada tahun-tahun berikutnya. Semoga publikasi ini bermanfaat bagi semua pihak.

Wassalamu'alaikum Wr. Wb.

Pamekasan , Februari 2023
Kepala BPS Kabupaten Pamekasan



Ir. Anwar



PREFACE

Assalamu'alaikumWr. Wb.

The Publishing Pamekasan in Figures 2023 is a continuation of the publication of the previous years. This publication contains statistical data and information from all aspects of both social and economic aspects, which can describe the general condition Pamekasan Regency in 2022.

This publication presents primary data that collected by BPS–Statistics of Pamekasan Regency and secondary data from government and private institutions in Pamekasan, which could indicate the achievement of development that had taken places by government and society.


Hopefully the data and statistic all information presented in this publication can assist in meeting the needs of data consumers basic information about the condition of Pamekasan Regency. Basic information that can be used as a material planning and evaluation of development by the government, as well as scientific study materials for the school and university students.

It would be more advantageous if every institution has actively participated in this work so that Pamekasan Regency development indicator can be more accurate, reliable, and up to date.

Realizing that this publication is still completeness and comprehensiveness, therefore comment and suggestion to improve the contents of this publication are always welcome.

Wassalamu'alaikumWr. Wb.

*Pamekasan , February 2023
Chief Statistician of Pamekasan Regency*



Ir. Anwar

DAFTAR ISI / CONTENTS

	Halaman <i>Page</i>
Kata Pengantar/ <i>Preface</i>	xi
Daftar Isi/ <i>Contents</i>	xiii
Daftar Tabel/ <i>List of Tables</i>	xv
Daftar Gambar/ <i>List of Figures</i>	xxxv
Daftar Singkatan/ <i>List of Abbreviations</i>	xli
Statistik Kunci/ <i>Key Statistics</i>	xliii
1. Geografi dan Iklim/ <i>Geography and Climate</i>	1
2. Pemerintahan/ <i>Government</i>	21
3. Penduduk dan Ketenagakerjaan/ <i>Population and Employment</i>	65
4. Sosial dan Kesejahteraan Rakyat/ <i>Social and Welfare</i>	85
5. Pertanian, Kehutanan, Peternakan, dan Perikanan/ <i>Agriculture, Forestry, Livestock, and Fishery</i>	157
6. Industri, Pertambangan, dan Energi/ <i>Industry, Mining, and Energy</i>	245
7. Pariwisata/ <i>Tourism</i>	257
8. Transportasi dan Komunikasi/ <i>Transportation and Communication</i>	267
9. Perbankan, Koperasi, dan Harga-harga/ <i>Banking, Cooperative, dan Prices</i>	281
10. Pengeluaran Penduduk/ <i>Population Expenditure</i>	299
11. Perdagangan/ <i>Trade</i>	307
12. Sistem Neraca Regional/ <i>System of Regional Accounts</i>	313
13. Perbandingan Antar Kabupaten/Kota/ <i>Regency/Municipal Comparison</i>	337

DAFTAR TABEL/LIST OF TABLES

	Halaman <i>Page</i>
1. GEOGRAFI DAN IKLIM/GEOGRAPHY AND CLIMATE	1
1.1 KEADAAN GEOGRAFI	
<i>GEOGRAPHY CONDITION</i>	7
1.1.1 Luas Daerah dan Jumlah Pulau Menurut Kecamatan di Kabupaten Pamekasan, 2022	7
<i>Total Area and Number of Islands by Subdistrict in Pamekasan Regency 2022</i>	7
1.1.2 Tinggi Wilayah dan Jarak ke Ibukota Kabupaten Menurut Kecamatan di Kabupaten Pamekasan, 2022.....	9
<i>Altitude and Distance to the Capital of Regency by Subdistrict in Pamekasan Regency, 2022</i>	9
1.2 KEADAAN IKLIM	
<i>CLIMATE CONDITION</i>	10
1.2.1 Pengamatan Unsur Iklim Menurut Bulan di Stasiun Meteorologi Trunojoyo Sumenep, 2022	10
<i>Observation of Climate Elements By Months at Trunojoyo Sumenep Meteorology Station, 2022</i>	10
1.2.2 Rata-rata Curah Hujan dan Rata-rata Hari Hujan menurut Bulan di Kabupaten Pamekasan, 2022	13
<i>Rata-rata of Precipitation and Number of Rainy Days by Month in Pamekasan Regency, 2022</i>	13
1.2.3 Jumlah Curah Hujan menurut Stasiun dan Bulan di Kabupaten Pamekasan (mm), 2022	14
<i>Number of Precipitation by Station and Month in Pamekasan Regency (mm), 2022</i>	14
1.2.4 Jumlah Hari Hujan menurut Stasiun dan Bulan di Kabupaten Pamekasan (Hari), 2022	17
<i>Number of Rainy Days by Station and Month in Pamekasan Regency (Days), 2022</i>	17
2. PEMERINTAHAN/GOVERNMENT	21
2.1 WILAYAH ADMINISTRATIF	
<i>ADMINISTRATIVE AREA</i>	30

	Halaman Page
2.1.1	Jumlah Desa/Kelurahan Menurut Kecamatan di Kabupaten Pamekasan, 2018–2022 30 <i>Number of Villages/Kelurahan by Subdistrict in Pamekasan Regency, 2018–2022</i> 30
2.1.2	Jumlah Desa Menurut Kecamatan dan Klasifikasi Indeks Desa Membangun di Kabupaten Pamekasan, 2022 31 <i>Number of Villages by District and Classification of Developing Village Index in Pamekasan Regency, 2022</i> 31
2.1.3	Jumlah Dusun, RW, dan RT menurut Kecamatan di Kabupaten Pamekasan, 2022 33 <i>Number of Sub Village, RW, and RT by Subdistrict in Pamekasan Regency, 2022</i> 33
2.1.4	Jumlah Kepala Desa menurut Kecamatan dan Jenis Kelamin di Kabupaten Pamekasan, 2022 34 <i>Number of Village Heads by Subdistrict and Sex in Pamekasan Regency, 2022</i> 34
2.1.5	Jumlah Kepala Desa menurut Kecamatan dan Tingkat Pendidikan di Kabupaten Pamekasan, 2022 35 <i>Number of Village Heads by Subdistrict and Education in Pamekasan Regency, 2022</i> 35
2.2	DEWAN PERWAKILAN RAKYAT DAERAH
	REGIONAL HOUSE OF REPRESENTATIVE 36
2.2.1	Jumlah Anggota Dewan Perwakilan Rakyat Daerah Menurut Partai Politik dan Jenis Kelamin di Kabupaten Pamekasan, 2022..... 36 <i>Number of Regional House of Representatives’s Members by Political Parties and Sex in Pamekasan Regency 2022</i> 36
2.2.2	Jumlah Kegiatan Dewan Perwakilan Rakyat Daerah Kabupaten Pamekasan menurut Jenis Kegiatan, 2020–2022..... 37 <i>Number of Activities of The Parliament of Pamekasan Regency by Kinds of Activities, 2020–2022</i> 37
2.2.3	Jumlah Keputusan Dewan Perwakilan Rakyat Daerah Kabupaten Pamekasan menurut Jenis Keputusan, 2020–2022..... 38 <i>Number of Parliament Decision of Parliament of Pamekasan Regency by Kinds of Decisions, 2020–2022</i> 38

2.3	SUMBER DAYA MANUSIA	
	HUMAN RESOURCES	39
2.3.1	Jumlah Pegawai Negeri Sipil Menurut Jabatan dan Jenis Kelamin di Kabupaten Pamekasan, Desember 2021 dan Desember 2022..... <i>Number of Civil Servants by Occupation and Sex in Pamekasan Regency, December 2021 and December 2022</i>	39
2.3.2	Jumlah Pegawai Negeri Sipil Menurut Tingkat Pendidikan dan Jenis Kelamin di Kabupaten Pamekasan, Desember 2021 dan Desember 2022	41
	<i>Number of Civil Servants by Educational Level and Sex in Pamekasan Regency, Desember 2021 and Desember 2022.....</i>	41
2.3.3	Jumlah Pegawai Negeri Sipil Menurut Tingkat Kepangkatan dan Jenis Kelamin di Kabupaten Pamekasan, Desember 2021 dan Desember 2022	43
	<i>Number of Civil Servants by Hierarchy and Sex in Pamekasan Regency, Desember 2021 and Desember 2022.....</i>	43
2.4	KEUANGAN PEMERINTAH	
	GOVERNMENT FINANCE	45
2.4.1	Realisasi Pendapatan Pemerintah Kabupaten Pamekasan Menurut Jenis Pendapatan (ribu rupiah), 2019–2022	45
	<i>Actual Kabupaten Regency Government Revenues by Kind of Revenues (thousand rupiahs), 2019–2022.....</i>	45
2.4.2	Realisasi Belanja Pemerintah Kabupaten Pamekasan Menurut Jenis Belanja (ribu rupiah), 2019–2022	47
	<i>Actual Pamekasan Regency Government Expenditures by Kind of Expenditures (thousand rupiahs), 2019–2022.....</i>	47
2.5	BIDANG PEMERINTAH LAINNYA	
	OTHER GOVERNMENT AREAS.....	49
2.5.1	Jumlah dan Nilai Transaksi Wajib Pajak Berdasarkan Jenis Wajib Pajak di Kantor Pajak Pratama Pamekasan, 2022	49
	<i>Number and Value of Taxpayer Transactions at Pamekasan Tax Office, 2022.....</i>	49
2.5.2	Banyaknya Pelayanan Jasa/Perusahaan Jasa yang Tercatat di Pengadilan Negeri Kabupaten Pamekasan, 2020–2022.....	53

	Halaman Page
	<i>Number of Services/Service Companies Recorded in Pamekasan Regency Court, 2020–2022</i> 53
2.5.3	<i>Banyaknya Perkara Perdata yang Masuk dan Diputus Pengadilan Negeri Kabupaten Pamekasan menurut Bulan, 2022</i> 54 <i>Number of Civil Cases Recieved and Sentenced by Pamekasan Regency Court by Month, 2022</i> 54
2.5.4	<i>Banyaknya Perkara Pidana yang Masuk dan Diputus Pengadilan Negeri Kabupaten Pamekasan menurut Bulan, 2022</i> 55 <i>Number of Criminal Cases Recieved and Sentenced by Pamekasan Regency Court by Month, 2022</i> 55
2.5.5	<i>Banyaknya Perkara Pelanggaran yang Masuk dan Diputus Pengadilan Negeri Kabupaten Pamekasan menurut Bulan, 2022</i> 56 <i>Number of Violation Cases Recieved and Sentenced by Pamekasan Regency Court by Month, 2022</i> 56
2.5.6	<i>Banyaknya Perkara yang Masuk dan Diputus Pengadilan Agama Pamekasan menurut Bulan, 2022</i> 57 <i>Number of Civil Cases Recieved and Sentenced by Pamekasan Religious Court by Month, 2022</i> 57
2.5.7	<i>Jumlah Perkara yang Masuk di Pengadilan Agama Pamekasan menurut Bulan dan Jenis Perkara, 2022</i> 58 <i>Number of Civil Cases Recieved by Pamekasan Religious Court by Month dan Kind of Cases, 2022</i> 58
2.5.8	<i>Jumlah Perkara Perceraian yang Masuk di Pengadilan Agama Pamekasan menurut Bulan dan Penyebab Perceraian, 2022</i> 60 <i>Number of Divoreced Cases Recieved by Pamekasan Religious Court by Month dan Causes of Divorced, 2022</i> 60
2.5.9	<i>Jumlah Surat Nikah yang Dikeluarkan menurut Kecamatan di Kabupaten Pamekasan, 2017–2021</i> 63 <i>Number of Marriage Certificates Issued by Subdistrict in Pamekasan Regency, 2017–2021</i> 63
2.5.10	<i>Jumlah Sertifikat Tanah yang Dikeluarkan menurut Status Kepemilikan Tanah di Kabupaten Pamekasan, 2021–2022</i> 64 <i>Number of Land Certificates Issued by Land Ownership Status in Pamekasan Regency, 2021–2022</i> 64

3.	PENDUDUK DAN KETENAGAKERJAAN/POPULATION AND EMPLOYMENT	65
3.1	PENDUDUK	
	POPULATION	76
3.1.1	Penduduk, Laju Pertumbuhan Penduduk, Distribusi Persentase Penduduk, Kepadatan Penduduk, dan Rasio Jenis Kelamin Penduduk Menurut Kecamatan di Kabupaten Pamekasan, 2022 ¹	76
	<i>Population, Population Growth Rate, Percentage Distribution of Population, Population Density, and Population Sex Ratio by Subdistrict in Pamekasan Regency, 2022¹</i>	76
3.1.2	Jumlah Penduduk Menurut Kelompok Umur dan Jenis Kelamin di Kabupaten Pamekasan, 2022	79
	<i>Population by Age Groups and Sex in Pamekasan Regency, 2022</i>	79
3.1.3	Jumlah Keluarga Menurut Kecamatan di Kabupaten Pamekasan, 2022 ¹	80
	<i>Number of Families by District in Pamekasan Regency, 2022¹</i>	80
3.2	KETENAGAKERJAAN	
	EMPLOYMENT	81
3.2.1	Jumlah Penduduk Berumur 15 Tahun Keatas Menurut Jenis Kegiatan Selama Seminggu yang Lalu dan Jenis Kelamin di Kabupaten Pamekasan, 2022	81
	<i>Population Aged 15 Years and Over by Type of Activity During The Previous Week and Sex in Pamekasan Regency, 2022</i>	81
3.2.2	Penduduk Berumur 15 Tahun ke Atas Menurut Pendidikan Tertinggi yang Ditamatkan dan Jenis Kegiatan Selama Seminggu yang Lalu di Kabupaten Pamekasan, 2022	82
	<i>Population 15 Years of Age and Over by Educational Attainment and Type of Activity During the Previous Week in Pamekasan Regency, 2022</i>	82
3.2.3	Penduduk Berumur 15 Tahun Ke Atas yang Bekerja Selama Seminggu yang Lalu Menurut Status Pekerjaan Utama dan Jenis Kelamin di Kabupaten Pamekasan, 2022	84
	<i>Population 15 Years of Age and Over who Worked During The Previous Week by Main Employment Status and Sex in Pamekasan Regency, 2022</i>	84

4.	SOSIAL DAN KESEJAHTERAAN RAKYAT/SOCIAL AND WELFARE	85
4.1	PENDIDIKAN	
	EDUCATION	97
4.1.1	Jumlah Sekolah, Guru, dan Murid Taman Kanak-Kanak (TK) di Bawah Kementerian Pendidikan dan Kebudayaan Menurut Kecamatan di Kabupaten Pamekasan, 2021/2022 dan 2022/2023 <i>Number of Schools, Teachers, and Pupils in Kindergarten Under The Ministry of Education and Culture by Subdistrict in Pamekasan Regency, 2021/2022 and 2022/2023</i>	97
4.1.2	Jumlah Sekolah, Guru, dan Murid Raudatul Athfal (RA) di Bawah Kementerian Agama Menurut Kecamatan di Kabupaten Pamekasan, 2021/2022 dan 2022/2023	100
	<i>Number of Schools, Teachers, and Pupils in Raudatul Athfal (RA) Under The Ministry of Religious Affairs by Subdistrict in Pamekasan Regency, 2021/2022 and 2022/2023</i>	100
4.1.3	Jumlah Sekolah, Guru, dan Murid Sekolah Dasar (SD) di Bawah Kementerian Pendidikan dan Kebudayaan Menurut Kecamatan di Kabupaten Pamekasan, 2021/2022 dan 2022/2023	101
	<i>Number of Schools, Teachers, and Pupils in Primary Schools Under The Ministry of Education and Culture by Subdistrict in Pamekasan Regency, 2021/2022 and 2022/2023</i>	101
4.1.4	Jumlah Sekolah, Guru, dan Murid Madrasah Ibtidaiyah (MI) di Bawah Kementerian Agama Menurut Kecamatan di Kabupaten Pamekasan, 2021/2022 dan 2022/2023	104
	<i>Number of Schools, Teachers, and Pupils in Madrasah Ibtidaiyah (MI) Under The Ministry of Religious Affairs by Subdistrict in Pamekasan Regency, 2021/2022 and 2022/2023</i>	104
4.1.5	Jumlah Sekolah, Guru, dan Murid Sekolah Menengah Pertama (SMP) di Bawah Kementerian Pendidikan dan Kebudayaan Menurut Kecamatan di Kabupaten Pamekasan, 2021/2022 dan 2022/2023.....	107
	<i>Number of Schools, Teachers, and Pupils in Lower Secondary Schools Under The Ministry of Education and Culture by Subdistrict in Pamekasan Regency, 2021/2022 and 2022/2023</i>	107

4.1.6	Jumlah Sekolah, Guru, dan Murid Madrasah Tsanawiyah (MTs) di Bawah Kementerian Agama Menurut Kecamatan di Kabupaten Pamekasan, 2021/2022 dan 2022/2023	110
	<i>Number of Schools, Teachers, and Pupils in Madrasah Tsanawiyah (MTs) Under The Ministry of Religious Affairs by Subdistrict in Pamekasan Regency, 2021/2022 and 2022/2023</i>	110
4.1.7	Jumlah Sekolah, Guru, dan Murid Sekolah Menengah Atas (SMA) di Bawah Kementerian Pendidikan dan Kebudayaan Menurut Kecamatan di Kabupaten Pamekasan, 2021/2022 dan 2022/2023	113
	<i>Number of Schools, Teachers, and Pupils in Upper Secondary Schools Under The Ministry of Education and Culture by Subdistrict in Pamekasan Regency, 2021/2022 and 2022/2023</i>	113
4.1.8	Jumlah Sekolah, Guru, dan Murid Sekolah Menengah Kejuruan (SMK) di Bawah Kementerian Pendidikan dan Kebudayaan Menurut Kecamatan di Kabupaten Pamekasan, 2021/2022 dan 2022/2023.....	116
	<i>Number of Schools, Teachers, and Pupils in Vocational High Schools Under The Ministry of Education and Culture by Subdistrict in Pamekasan Regency, 2021/2022 and 2022/2023</i>	116
4.1.9	Jumlah Sekolah, Guru, dan Murid Madrasah Aliyah (MA) di Bawah Kementerian Agama Menurut Kecamatan di Kabupaten Pamekasan, 2021/2022 dan 2022/2023	119
	<i>Number of Schools, Teachers, and Pupils in Madrasah Aliyah (MA) Under the Ministry of Religious Affairs by Subdistrict in Pamekasan Regency, 2021/2022 and 2022/2023</i>	119
4.1.10	Jumlah Desa ¹ /Kelurahan yang Memiliki Fasilitas Sekolah Menurut Kecamatan dan Tingkat Pendidikan di Kabupaten Pamekasan, 2019–2021	122
	<i>Number of Villages¹/Kelurahan Having Educational Facilities by Subdistrict and Educational Level in Pamekasan Regency, 2019–2021 .</i>	122
4.1.11	Angka Partisipasi Murni (APM) dan Angka Partisipasi Kasar (APK) Menurut Jenjang Pendidikan di Kabupaten Pamekasan, 2021 dan 2022	127
	<i>Net Enrollment Rate and Gross Enrollment Ratio by Educational Level in Pamekasan Regency, 2021 and 2022</i>	127

4.1.12	Persentase Penduduk Berumur 15 Tahun ke Atas Menurut Karakteristik dan Kemampuan Membaca dan Menulis di Kabupaten Pamekasan, 2022 <i>Percentage of Population Aged 15 and Over According to Characteristics and Ability to Read and Write in Pamekasan Regency, 2022</i>	128 128
4.2	KESEHATAN	
	HEALTH	129
4.2.1	Jumlah Desa ¹ /Kelurahan Yang Memiliki Sarana Kesehatan Menurut Kecamatan di Kabupaten Pamekasan, 2019–2021 <i>Number of Villages¹/Kelurahan Having Health Facilities by Subdistrict in Pamekasan Regency, 2019–2021</i>	129 129
4.2.2	Jumlah Tenaga Kesehatan di Menurut Kecamatan di Kabupaten Pamekasan, 2022 <i>Number of Health Workers by Subdistrict in Pamekasan Regency, 2022</i>	135 135
4.2.3	Jumlah Tenaga Kesehatan Menurut Jenis Tenaga Kesehatan di Kabupaten Pamekasan, 2021 dan 2022 <i>Number of Health Workers by kind in Pamekasan Regency, 2021 and 2022</i>	137 137
4.2.4	Jumlah Rumah Sakit Umum, Rumah Sakit Khusus, Puskesmas, Klinik Pratama, dan Posyandu Menurut Kecamatan di Kabupaten Pamekasan, 2021 dan 2022..... <i>Number of General Hospital, Specialized Hospital, Public Health Center, Primary Clinic, and Integrated Health Post by Subdistrict in Pamekasan Regency, 2021 and 2022</i>	138 138
4.2.5	Jumlah Tempat Tidur dan Pasien Puskesmas ¹ Menurut Kecamatan di Kabupaten Pamekasan, 2021 dan 2022..... <i>Number of Public Health Center's Bed and Patient by Subdistrict in Pamekasan Regency, 2021 and 2022</i>	141 141
4.2.6	Jumlah Paguyuban dan Petugas Keluarga Berencana Menurut Kecamatan di Kabupaten Pamekasan, 2022..... <i>Number of Groups and Workers of Family Planning Program by Subdistrict in Pamekasan Regency, 2022</i>	142 142
4.2.7	Jumlah Akseptor KB Aktif Menurut Kecamatan dan Jenis Kontrasepsi di Kabupaten Pamekasan, 2022.....	143

	<i>Number of Active Participant of Family Planning by Subdistrict and Contraception Method in Pamekasan Regency, 2022</i>	143
4.3	AGAMA DAN SOSIAL LAINNYA	
	RELIGION AND OTHER SOCIAL AFFAIRS	145
4.3.1	Jumlah Penduduk Menurut Kecamatan dan Agama yang Dianut di Kabupaten Pamekasan, 2022	145
	<i>Population by Subdistrict and Religion in Pamekasan Regency, 2022...</i>	145
4.3.2	Jumlah Tempat Peribadatan Menurut Kecamatan di Kabupaten Pamekasan, 2022	146
	<i>Number of Places of Worship by Subdistrict in Pamekasan Regency, 2022</i>	146
4.3.3	Jumlah Desa ¹ /Kelurahan yang Mengalami Bencana Alam ² Menurut Kecamatan di Kabupaten Pamekasan, 2019–2021	147
	<i>Number of Villages¹/Kelurahan that Had Natural Disaster² by Subdistrict in Pamekasan Regency, 2019–2021</i>	147
4.3.4	Jumlah Karang Taruna, Pengurus, dan Klasifikasi Karang Tarunan Menurut Kecamatan di Kabupaten Pamekasan, 2022	150
	<i>Number of Youth Organization, Management, and Youth Organization Classification by Subdistrict in Pamekasan Regency, 2022</i>	150
4.3.5	Jumlah Panti Asuhan, Kapasitas, dan Penghuni Panti Asuhan Menurut Kecamatan di Kabupaten Pamekasan, 2022	151
	<i>Number of Orphanage, Capacity, Orphanage Children by Subdistrict in Pamekasan Regency, 2022</i>	151
4.4	KEMISKINAN	
	POVERTY.....	152
4.4.1	Garis Kemiskinan, Jumlah, dan Persentase Penduduk Miskin di Kabupaten Pamekasan, 2015–2022.....	152
	<i>Poverty Line, Number, and Percentage of Poor People in Pamekasan Regency, 2015–2022.....</i>	152
4.4.2	Indeks Kedalaman Kemiskinan dan Indeks Keparahan Kemiskinan di Kabupaten Pamekasan, 2015–2022.....	153
	<i>Poverty Gap Index and Poverty Severity Index in Pamekasan Regency, 2015–2022</i>	153

4.5 PEMBANGUNAN MANUSIA

HUMAN DEVELOPMENT..... 154

4.5.1 Komponen Penyusunan Indeks Pembangunan Manusia (IPM) di Kabupaten Kabupaten Pamekasan, 2013–2022..... 154
Human Development Index (HDI) Component in Pamekasan Regency, 2013–2022..... 154

4.5.2 Indikator Penyusunan Indeks Pembangunan Manusia (IPM) di Kabupaten Kabupaten Pamekasan, 2013–2022.....
Human Development Index (HDI) Indicators in Pamekasan Regency, 2013–2022 155

4.5.3 Indeks Pembangunan Gender (IPG) dan Indeks Pemberdayaan Gender (IDG) di Kabupaten Kabupaten Pamekasan, 2013–2021 156
Gender Development Index (IPG) and Gender Empowerment Index in Pamekasan Regency, 2013–2021..... 156

5. PERTANIAN, KEHUTANAN, PETERNAKAN, DAN PERIKANAN/ AGRICULTURE, FORESTRY, LIVESTOCK, AND FISHERY 157

5.1 TANAMAN PANGAN FOODCROPS 167

5.1.1 Luas Lahan Menurut Kecamatan dan Penggunaannya di Kabupaten Pamekasan (ha), 2022 167
Land Area by District and Land Use in Pamekasan Regency (ha), 2022 167

5.1.2 Luas Lahan Pertanian Menurut Kecamatan dan Jenis Lahan Pertanian di Kabupaten Pamekasan (ha), 2022 168
Agricultural Land Area by District and Type of Agricultural Land in Pamekasan Regency (ha), 2022..... 168

5.1.3 Luas Lahan Sawah Menurut Kecamatan dan Jenis Pengairan di Kabupaten Pamekasan (ha), 2022 169
Rice Field Area by District and Type of Irrigation in Pamekasan Regency (ha), 2022..... 169

5.1.4 Luas Lahan Bukan Sawah Menurut Kecamatan dan Jenis Lahan di Kabupaten Pamekasan (ha), 2022 171
Area of Non-Paddy Land by District and Type of Land in Pamekasan Regency (ha), 2022..... 171

5.1.5 Luas Tanaman, Luas Panen, Rata-rata Produksi Padi Sawah Menurut Kecamatan di Kabupaten Pamekasan, 2022 172

	Halaman Page
	<i>Plant Area, Harvest Area, Average Rice Production by District in Pamekasan Regency, 2022</i> 172
5.1.6	Luas Tanaman, Luas Panen, Rata-rata Produksi Padi Ladang Menurut Kecamatan di Kabupaten Pamekasan, 2022 173 <i>Plant Area, Harvest Area, Average Rice Production by District in Pamekasan Regency, 2022</i> 173
5.1.7	Luas Tanaman, Luas Panen, Rata-rata Produksi Jagung Menurut Kecamatan di Kabupaten Pamekasan, 2022..... 174 <i>Plant Area, Harvest Area, Average Corn Production by District in Pamekasan Regency, 2022</i> 174
5.1.8	Luas Tanaman, Luas Panen, Rata-rata Produksi Ubi Kayu Menurut Kecamatan di Kabupaten Pamekasan, 2022..... 175 <i>Plant Area, Harvest Area, Average Cassava Production by District in Pamekasan Regency, 2022</i> 175
5.1.9	Luas Tanaman, Luas Panen, Rata-rata Produksi Ubi Jalar Menurut Kecamatan di Kabupaten Pamekasan, 2022..... 176 <i>Plant Area, Harvest Area, Average Sweet Potato Production by District in Pamekasan Regency, 2022</i> 176
5.1.10	Luas Tanaman, Luas Panen, Rata-rata Produksi Kacang Tanah Menurut Kecamatan di Kabupaten Pamekasan, 2022 177 <i>Plant Area, Harvest Area, Average Peanuts Production by District in Pamekasan Regency, 2022</i> 177
5.1.11	Luas Tanaman, Luas Panen, Rata-rata Produksi Kacang Kedelai Menurut Kecamatan di Kabupaten Pamekasan, 2022 178 <i>Plant Area, Harvest Area, Average Soya Beans Production by District in Pamekasan Regency, 2022</i> 178
5.1.12	Luas Tanaman, Luas Panen, Rata-rata Produksi Kacang Hijau Menurut Kecamatan di Kabupaten Pamekasan, 2022 179 <i>Plant Area, Harvest Area, Average Mung Beans Production by District in Pamekasan Regency, 2022</i> 179
5.2	HORTIKULTURA
	HORTICULTURE 180
5.2.1	Luas Panen Tanaman Sayuran Menurut Kecamatan dan Jenis Tanaman di Kabupaten Pamekasan (ha), 2021 dan 2022 180

	<i>Harvested Area of Vegetables by Subdistrict and Kind of Plant in Pamekasan Regency (ha), 2021 and 2022</i>	180
5.2.2	Produksi Tanaman Sayuran Menurut Kecamatan dan Jenis Tanaman di Kabupaten Pamekasan (kuintal), 2021 dan 2022	189
	<i>Production of Vegetables by Subdistrict and Kind of Plant in Pamekasan Regency (quintal), 2021 and 2022</i>	189
5.2.3	Luas Panen Tanaman Sayuran dan Buah-buahan Semusim Menurut Jenis Tanaman di Kabupaten Pamekasan, 2020–2022	198
	<i>Harvested Area of Seasonal Vegetables and Fruits by Kind of Plant in Pamekasan Regency, 2020–2022</i>	198
5.2.4	Produksi Tanaman Sayuran dan Buah-buahan Semusim Menurut Jenis Tanaman di Kabupaten Pamekasan, 2020–2022.....	199
	<i>Production of Seasonal Vegetables and Fruits by Kind of Plant in Pamekasan Regency, 2020–2022</i>	199
5.2.5	Luas Panen Tanaman Biofarmaka Menurut Kecamatan dan Jenis Tanaman di Kabupaten Pamekasan, 2021 dan 2022	200
	<i>Harvested Area of Medicinal Plants by Subdistrict and Kind of Plant in Pamekasan Regency, 2021 and 2022</i>	200
5.2.6	Produksi Tanaman Biofarmaka Menurut Kecamatan dan Jenis Tanaman di Kabupaten Pamekasan (kg), 2021 dan 2022	205
	<i>Production of Medicinal Plants by Subdistrict and Kind of Plant in Pamekasan Regency (kg), 2021 and 2022</i>	205
5.2.7	Luas Panen Tanaman Biofarmaka Menurut Jenis Tanaman di Kabupaten Pamekasan, 2020–2022.....	210
	<i>Harvested Area of Medicinal Plants by Kind of Plant in Pamekasan, 2020–2022</i>	210
5.2.8	Produksi Tanaman Biofarmaka Menurut Jenis Tanaman di Kabupaten Pamekasan (kg), 2020–2022	211
	<i>Production of Medicinal Plants by Kind of Plant in Pamekasan Regency (kg),2020–2022</i>	211
5.2.9	Luas Panen Tanaman Hias Menurut Kecamatan dan Jenis Tanaman di Kabupaten Pamekasan (m ²), 2021 dan 2022	212
	<i>Harvested Area of Ornamental Plants by Subdistrict and Kind of Plant in Pamekasan Regency (m²), 2021 and 2022</i>	212
5.2.10	Produksi Tanaman Hias Menurut Kecamatan dan Jenis Tanaman di	

	Halaman Page
Kabupaten Pamekasan, 2021 dan 2022	213
<i>Production of Ornamental Plants by Subdistrict and Kind of Plant in Pamekasan Regency, 2021 and 2022</i>	213
5.2.11 Luas Panen Tanaman Hias Menurut Jenis Tanaman di Kabupaten Pamekasan, 2020–2022	214
<i>Harvested Area of Ornamental Plants by Kind of Plant in Pamekasan Regency, 2020–2022</i>	214
5.2.12 Produksi Tanaman Hias Menurut Jenis Tanaman di Kabupaten Pamekasan, 2020–2022	215
<i>Production of Ornamental Plants by Kind of Plant in Pamekasan Regency, 2020–2022</i>	215
5.2.13 Produksi Buah-buahan Menurut Kecamatan dan Jenis Tanaman di Kabupaten Pamekasan (kuintal), 2020 dan 2021	216
<i>Production of Fruits by Subdistrict and Kind of Plant in Pamekasan Regency (kuintal), 2020 and 2021</i>	216
5.2.14 Produksi Buah-Buahan dan Sayuran Tahunan Menurut Jenis Tanaman di Kabupaten Pamekasan (kuintal), 2020–2022.....	225
<i>Production of Annual Fruits and Vegetables by Kind of Plant in Pamekasan Regency (kuintal), 2020–2022</i>	225
5.3 PERKEBUNAN	
ESTATE CROPS	226
5.3.1 Luas Areal Tanaman Perkebunan Menurut Kecamatan dan Jenis Tanaman di Kabupaten Pamekasan (ha), 2021-2022.....	226
<i>Planted Area of Estate Crops by Subdistrict and Type of Crops in Pamekasan Regency (ha), 2021-2022</i>	226
5.3.2 Produksi Perkebunan Menurut Kecamatan dan Jenis Tanaman di Kabupaten Pamekasan (ton), 2021 dan 2022.....	230
<i>Production of Estate by Subdistrict and Type of Crops in Pamekasan Regency (ton), 2021 and 2022</i>	230
5.3.3 Luas Areal Tanaman Perkebunan Menurut Jenis Tanaman di Kabupaten Pamekasan (ha), 2020–2022	234
<i>Planted Area of Estate Crops by Kind of Plant in Pamekasan Regency (ha), 2020–2022</i>	234
5.3.4 Produksi Perkebunan Menurut Jenis Tanaman di Kabupaten Pamekasan (ton), 2020–2022	235

	<i>Production of Estate Crops by Kind of Plant in Pamekasan Regency (tonnes), 2020–2022.....</i>	235
5.4	PERIKANAN	
	<i>FISHERY.....</i>	236
5.4.1	Produksi Perikanan Tangkap Menurut Jenis ikan di Kabupaten Pamekasan (ton), 2022 Triwulanan..... <i>Capture Fishery Production by Kind of Fish in Pamekasan Regency (tonne), 2022 Quarterly</i>	236
5.4.2	Produksi Perikanan Budidaya Menurut Tempat Budidaya di Kabupaten Pamekasan (ton), 2022 Triwulanan <i>Aquaculture Production by Cultivation Place in Pamekasan Regency (tonne), 2022 Quarterly</i>	237
5.4.3	Produksi Ikan Olahan Menurut Jenis Unit Pengolahan Ikan (UPI) dan Cara Pengolahan di Kabupaten Pamekasan (ton), 2022 Triwulanan..... <i>Processed Fish Production by Type of Fish Processing Unit and Processing Method in Pamekasan Regency (tons), 2022 Quarterly</i>	238
5.5	PETERNAKAN	
	<i>ANIMAL HUSBANDRY.....</i>	239
5.5.1	Jumlah Ternak Besar Menurut Kecamatan dan Jenis Ternak di Kabupaten Pamekasan, 2022 <i>Number of Large Livestock by District and Type of Livestock in Pamekasan Regency, 2022</i>	239
5.5.2	Jumlah Ternak Kecil Menurut Kecamatan dan Jenis Ternak di Kabupaten Pamekasan, 2022 <i>Number of Small Livestock by District and Type of Livestock in Pamekasan Regency, 2022</i>	240
5.5.3	Jumlah Unggas Menurut Kecamatan dan Jenis Unggas di Kabupaten Pamekasan, 2022 <i>Number of Poultry by District and Type of Poultry in Pamekasan Regency, 2022</i>	241
5.5.4	Jumlah Rumah Potong Hewan Menurut Kecamatan dan Status Kepemilikan di Kabupaten Pamekasan, 2022..... <i>Number of Slaughterhouses by District and Ownership Status in Pamekasan Regency, 2022</i>	242

5.5.5	Jumlah Produksi Daging Hasil Ternak Rumah Pemotongan Hewan Menurut Kecamatan dan Jenis Ternak di Kabupaten Pamekasan, 2022	243
	<i>Amount of Meat from Slaughterhouse Livestock by District and Type of Livestock in Pamekasan Regency, 2022</i>	243
5.5.6	Jumlah Produksi Daging Unggas Menurut Kecamatan dan Jenis Ternak di Kabupaten Pamekasan, 2022.....	244
	<i>Amount of Poultry Meat by District and Type of Poultry in Pamekasan Regency, 2022</i>	244
6.	INDUSTRI, PERTAMBANGAN, DAN ENERGI/INDUSTRY, MINING, AND ENERGY	245
6.1	INDUSTRI	
	INDUSTRY	251
6.1.2	Jumlah Sentra, Usaha dan Tenaga Kerja Menurut Jenis Sentra di Kabupaten Pamekasan, 2022	251
	<i>Number of Centers, Businesses and Workforce by Type of Centers in Pamekasan Regency, 2022</i>	251
6.2	PERTAMBANGAN	
	MINING.....	252
6.2.1	Luas Lahan dan Produksi Garam Rakyat Menurut Kecamatan di Kabupaten Pamekasan, 2022	252
	<i>Land Area and People's Salt Production by District in Pamekasan Regency, 2022</i>	252
6.3	ENERGI	
	ENERGY	253
6.3.1	Jumlah Pelanggan, Pemakaian Listrik, dan Biaya Pemakaian Menurut Golongan Pelanggan pada Cabang/Ranting PLN di Kabupaten Pamekasan, 2022	253
	<i>Number of Customer, Used Electricity, and Price by Kind of Customers of PT. PLN (Persero) at PLN Branch in Pamekasan Regency, 2022.....</i>	253
6.3.2	Jumlah Pembangkitan Tenaga Listrik dan Distribusi Tenaga Listrik pada Cabang/Ranting PLN di Kabupaten Pamekasan (KWh), 2022 Triwulanan.....	254

	Halaman Page
	Number of Electricity Generation and Electricity Distribution at PLN Branch in Pamekasan Regency (KWh), 2022 Quarterly..... 254
6.3.3	Jumlah Pelanggan dan Air yang Disalurkan Menurut Kecamatan di Kabupaten Pamekasan, 2022 255
	<i>Number of Customers and Distributed Water by Subdistrict in Pamekasan Regency, 2022</i> 255
7.	PARIWISATA/TOURISM 257
7.1	Jumlah Kamar, Tempat Tidur, dan Tarif Kamar per Malam Jasa Akomodasi/Hotel menurut Klasifikasi Hotel hasil Survei VHTS di Kabupaten Pamekasan, 2022 263
	<i>Number of Rooms, Beds, and Room Rates per Night Accommodation/Hotel Services according to Hotel Classification as a result of the VHTS Survey in Pamekasan Regency, 2022</i> 263
7.2	Jumlah Tamu Jasa Akomodasi/Hotel menurut Klasifikasi Hotel di Kabupaten Pamekasan, 2021 264
	<i>Number of Guests of Accommodation/Hotel Services by Hotel Classification in Pamekasan Regency, 2021</i> 264
7.3	Jumlah Pengunjung Obyek Wisata Menurut Obyek Wisata dan Asal Pengunjung di Kabupaten Pamekasan, 2022 265
	<i>Number of Tourist by Tourism Site and Origins of Tourist in Pamekasan Regency, 2022</i> 265
8.	TRANSPORTASI DAN KOMUNIKASI/TRANSPORTATION AND COMMUNICATION 267
8.1	TRANSPORTASI
	TRANSPORTATION 273
8.1.1	Panjang Jalan ¹ Menurut Tingkat Kewenangan Pemerintahan di Kabupaten Pamekasan (km), 2020–2021 273
	<i>Length of Roads¹ by Level of Government Authority in Pamekasan Regency (km), 2020–2021</i> 273
8.1.2	Panjang Jalan ¹ Menurut Jenis Permukaan Jalan di Kabupaten Pamekasan (km), 2020–2021 274
	<i>Length of Roads¹ by Type of Road Surface in Pamekasan Regency (km), 2020–2021</i> 274
8.1.3	Panjang Jalan Menurut Kondisi Jalan di Kabupaten Pamekasan (km), 2020–2021 276

	<i>Length of Roads by Condition of Roads in Pamekasan Regency (km), 2020–2021</i>	276
8.2	KOMUNIKASI	
	COMMUNICATION	278
8.2.1	Jumlah Kantor Pos Pembantu Menurut Kecamatan di Kabupaten Pamekasan, 2021–2022	278
	<i>Number of Post Offices Subsidiaries by Subdistrict in Pamekasan Regency, 2021–2022.....</i>	278
8.2.2	Nilai Layanan PT. POS Indonesia Kabupaten Pamekasan Menurut Jenis Layanan di Kabupaten Pamekasan, 2022	279
	<i>Service Value of PT. POS Indonesia Pamekasan Regency by Type of Service in Pamekasan Regency, 2022.....</i>	279
9.	PERBANKAN, KOPERASI, DAN HARGA-HARGA/BANKING, COOPERATIVE, AND PRICES	281
9.1	PERBANKAN	
	BANKING.....	288
9.1.1	Jumlah Kantor Bank Menurut Kelompok Bank dan Jenis Kantor di Kabupaten Pamekasan, 2022	288
	<i>Number of Bank Offices by Bank Group and Type of Office in Pamekasan Regency, 2022</i>	288
9.1.2	Banyaknya Rekening dan Nominal Tabungan Bank Umum Menurut Bulan di Kabupaten Pamekasan, 2022	289
	<i>Number of Commercial Bank Savings Accounts and Nominals by Month in Pamekasan Regency, 2022</i>	289
9.1.3	Banyaknya Rekening dan Nominal Deposito Bank Umum Menurut Bulan di Kabupaten Pamekasan, 2022.....	290
	<i>Number of Commercial Bank Deposits Accounts and Nominals by Month in Pamekasan Regency, 2022</i>	290
9.1.4	Banyaknya Pinjaman Rupiah Bank Umum Menurut Bulan dan Jenis Penggunaan di Kabupaten Pamekasan (ribu rupiah), 2022.....	291
	<i>Number of Commercial Bank Rupiah Loans by Month and Type of Use in Pamekasan Regency (thousands rupiahs), 2022.....</i>	291
9.2	KOPERASI	
	COOPERATIVE.....	292

	Halaman Page
9.2.1	Jumlah Koperasi Aktif Menurut Jenis Koperasi di Kabupaten Pamekasan, 2020–2022 292 <i>Number of Active Cooperative by Kind of Cooperative in Pamekasan Regency, 2020–2022.....</i> 292
9.2.2	Jumlah Koperasi Menurut Jenis Koperasi di Kabupaten Pamekasan, 2022 293 <i>Number of Cooperative by Kind of Cooperative in Pamekasan Regency, 2022</i> 293
9.2.3	Jumlah Modal Koperasi, Volume Usaha, dan Sisa Hasil Usaha Menurut Jenis Koperasi di Kabupaten Pamekasan, 2022 294 <i>Number of Cooperative Capital, Business Volume, and Net Income by Kind of Cooperative in Pamekasan Regency, 2022</i> 294
9.3	HARGA-HARGA
	PRICES..... 295
9.3.1	Rata-rata Harga Bahan Pokok di Tingkat Konsumen di Kabupaten Pamekasan, 2022 295 <i>Average Prices of Staples at the Consumer Level in Pamekasan Regency, 2022</i> 295
10.	PENGELUARAN PENDUDUK/POPULATION EXPENDITURE 299
10.1	Rata-rata Pengeluaran per Kapita Sebulan Menurut Kelompok Komoditas (rupiah) di Kabupaten Pamekasan, 2021 dan 2022 305 <i>Monthly Average Expenditure per Capita by Commodity Group (rupiahs) in Pamekasan Regency, 2021 and 2022.....</i> 305
10.2	Persentase Pengeluaran per Kapita Sebulan Menurut Kelompok Komoditas di Kabupaten Pamekasan, 2021 dan 2022 306 <i>Percentage of Monthly Expenditure per Capita by Commodity Group in Pamekasan Regency, 2021 and 2022</i> 306
11.	PERDAGANGAN/TRADE 307
11.1	Jumlah Sarana Perdagangan di Pasar Menurut Lokasi Pasar di Kabupaten Pamekasan, 2018-2022..... 312 <i>Number of Trading Facilities in Market by Market Location in Pamekasan Regency, 2018-2022.....</i> 312
12.	SISTEM NERACA REGIONAL/SYSTEM OF REGIONAL ACCOUNTS 313

	Halaman Page
12.1	Produk Domestik Regional Bruto Atas Dasar Harga Berlaku Menurut Lapangan Usaha di Kabupaten Pamekasan (miliar rupiah), 2018–2022 326 <i>Gross Regional Domestic Product at Current Market Prices by Industry in Pamekasan Regency (billion rupiahs), 2018–2022 326</i>
12.2	Produk Domestik Regional Bruto Atas Dasar Harga Konstan 2010 Menurut Lapangan Usaha di Kabupaten Pamekasan (miliar rupiah), 2018–2022 328 <i>Gross Regional Domestic Product at 2010 Constant Market Prices by Industry in Pamekasan Regency (billion rupiahs), 2018–2022 328</i>
12.3	Distribusi Persentase Produk Domestik Regional Bruto Atas Dasar Harga Berlaku Menurut Lapangan Usaha di Kabupaten Pamekasan, 2018–2022 330 <i>Percentage Distribution of Gross Regional Domestic Product at Current Market Prices by Industry in Pamekasan Regency, 2018–2022 . 330</i>
12.4	Laju Pertumbuhan Produk Domestik Regional Bruto Atas Dasar Harga Konstan 2010 Menurut Lapangan Usaha di Kabupaten Pamekasan (persen), 2018–2022 332 <i>Growth Rate of Gross Regional Domestic Product at 2010 Constant Market Prices by Industry in Pamekasan Regency (percent), 2018–2022 332</i>
12.5	Produk Domestik Regional Bruto Atas Dasar Harga Berlaku Menurut Jenis Pengeluaran di Kabupaten Pamekasan (miliar rupiah), 2018–2022 334 <i>Gross Regional Domestic Product at Current Market Prices by Type of Expenditure in Pamekasan Regency (billion rupiahs), 2018–2022 334</i>
12.6	Produk Domestik Regional Bruto Atas Dasar Harga Konstan 2010 Menurut Jenis Pengeluaran di Kabupaten Pamekasan (miliar rupiah), 2018–2022 335 <i>Gross Regional Domestic Product at 2010 Constant Market Prices by Type of Expenditure in Pamekasan Regency (billion rupiahs), 2018–2022 335</i>
13.	PERBANDINGAN ANTAR KABUPATEN/KOTA/ REGENCY/ MUNICIPAL COMPARISON 337
13.1	Jumlah Penduduk Menurut Kabupaten/Kota di Provinsi Jawa Timur (ribu), 2018–2022 344

	Halaman Page
	<i>Population by Regency/Municipality in Jawa Timur Province (thousand), 2018–2022</i> 344
13.2	Laju Pertumbuhan Produk Domestik Regional Bruto Atas Dasar Harga Konstan 2010 Menurut Kabupaten/Kota di Provinsi Jawa Timur (persen), 2018–2022..... 346
	<i>Rate of Growth of Gross Regional Domestic Products at Constant 2010 Prices by Regency/Municipality in Jawa Timur Province (percent), 2018–2022</i> 346
13.3	Jumlah Penduduk Miskin Menurut Kabupaten/Kota di Provinsi Jawa Timur (ribu), 2018–2022 348
	<i>Number of Poor Population by Regency/Municipality in Jawa Timur Province (thousand), 2018–2022</i> 348
13.4	Indeks Pembangunan Manusia Menurut Kabupaten/Kota di Provinsi Jawa Timur, 2018–2022..... 350
	<i>Human Development Index by Regency/Municipality in Jawa Timur Province, 2018–2022</i> 350

DAFTAR GAMBAR/LIST OF FIGURES

		Halaman Page
1.1	Luas Daerah menurut Kecamatan (%), 2022 <i>Area of Subdistrict (%), 2022</i>	5
1.2	Suhu menurut Bulan di Stasiun Metereologi Trunojoyo Sumenep, 2022 <i>Temperature by Month at the Trunojoyo Meteorological Station Sumenep, 2022</i>	6
2.1	Jumlah Anggota Dewan Perwakilan Rakyat Daerah Menurut Jenis Kelamin di Kabupaten Pamekasan, 2022 <i>Number of Regional House of Representatives's Members by Sex in Pamekasan Regency, 2022</i>	28
2.2	Banyaknya Perkara yang Masuk dan Diputus Pengadilan Agama Pamekasan menurut Bulan, 2022 <i>Number of Cases Recieved and Sentenced by Pamekasan Religious Court by Month, 2022</i>	29
3.1	Piramida Penduduk Kabupaten Pamekasan, 2022 <i>Pamekasan Regency Population Pyramid, 2022</i>	74
3.2	Jumlah Penduduk Berumur 15 Tahun Ke Atas yang Bekerja Selama Seminggu yang Lalu Menurut Status Pekerjaan Utama dan Jenis Kelamin di Kabupaten Pamekasan, 2022 <i>Population 15 Years of Age and Over who Worked During The Previous Week by Main Employment Status and Sex in Pamekasan Regency, 2022</i>	75
4.1	Persentase Penduduk Miskin di Kabupaten Pamekasan, 2015–2022 <i>Percentage of Poor People in Pamekasan Regency, 2015–2022</i>	95
4.2	Angka Partisipasi Murni (APM) dan Angka Partisipasi Kasar (APK) Menurut Jenjang Pendidikan di Kabupaten Pamekasan, 2022 <i>Net Enrollment Rate and Gross Enrollment Ratio by Educational Level in Pamekasan Regency, 2022</i>	96
5.1	Produksi Perikanan Tangkap Menurut Jenis ikan di Kabupaten Pamekasan (ton), 2021 Triwulanan <i>Capture Fishery Production by Kind of Fish in Pamekasan Regency (tonne), 2021 Quarterly</i>	165
5.2	Jumlah Unggas Menurut Kecamatan dan Jenis Unggas di Kabupaten Pamekasan, 2022 <i>Number of Poultry by District and Type of Poultry in Pamekasan Regency, 2022</i>	166

6.1	Jumlah Pembangkitan Tenaga Listrik dan Distribusi Tenaga Listrik pada Cabang/Ranting PLN di Kabupaten Pamekasan, 2022 Triwulanan <i>Number of Electricity Generation and Electricity Distribution at PLN Branch in Pamekasan Regency, 2022 Quarterly</i>	249
6.2	Jumlah Pelanggan Air Menurut Kecamatan di Kabupaten Pamekasan, 2022	250
7.1	Tarif Minimal dan Maksimal Kamar per Malam menurut Klasifikasi Hotel Hasil Survei VHTS di Kabupaten Pamekasan, 2022 <i>Minimum and Maximum Room Rates per Night according to VHTS Survey Hotel Classification Results in Pamekasan Regency, 2022</i>	261
7.2	Jumlah Pengunjung Obyek Wisata Menurut Obyek Wisata dan Asal Pengunjung di Kabupaten Pamekasan, 2022 <i>Number of Tourist by Tourism Site and Origins of Tourist in Pamekasan Regency, 2022</i>	262
8.1	Panjang Jalan Menurut Kondisi Jalan di Kabupaten Pamekasan (km), 2021 <i>Length of Roads by Condition of Roads in Pamekasan Regency (km), 2021</i>	271
8.1	Nilai Layanan Wesel Pos PT. POS Indonesia Kabupaten Pamekasan, 2022 <i>Value of Money Order Service Post PT. POS Indonesia Pamekasan Regency, 2022</i>	272
9.1	Jumlah Koperasi Aktif Menurut Jenis Koperasi di Kabupaten Pamekasan, 2020–2022 <i>Number of Active Cooperative by Kind of Cooperative in Pamekasan Regency, 2020–2022</i>	286
9.2	Volume Usaha Menurut Jenis Koperasi di Kabupaten Pamekasan, 2022 <i>Business Volume by Kind of Cooperative in Pamekasan Regency, 2022</i>	287
10.1	Persentase Pengeluaran Per Kapita Sebulan Bukan Makanan di Kabupaten Pamekasan, 2022 <i>Percentage of Non-Food Monthly Expenditure per Capita in Pamekasan Regency, 2022</i>	303
10.2	Rata-rata Pengeluaran per Kapita Sebulan Menurut Kelompok Komoditas (rupiah) di Kabupaten Pamekasan, 2021-2022 <i>Monthly Average Expenditure per Capita by Commodity Group</i>	

	Halaman Page
	304
11.1	311
12.1	324
12.2	325
13.1	342
13.2	343

PENJELASAN UMUM/EXPLANATORY NOTES

Tanda-tanda, satuan-satuan, dan lain-lainnya yang digunakan dalam publikasi ini adalah sebagai berikut:

Symbols, measurement units, and acronyms which are used in this publication, are as follows:

1. TANDA-TANDA/SYMBOLS

Data tidak tersedia/ <i>Data not available</i>	: ...
Tidak ada atau nol / <i>Null or zero</i>	: -
Data dapat diabaikan/ <i>Data negligible</i>	: 0
Tanda decimal/ <i>Decimal point</i>	: ,
Data tidak dapat ditampilkan/ <i>Not applicable</i>	: NA
Angka estimasi/ <i>Estimated figures</i>	: e
Angka diperbaiki/ <i>Revised figures</i>	: r
Angka sementara/ <i>Preliminary figures</i>	: x
Angka sangat sementara/ <i>Very preliminary figures</i>	: xx
Angka sangat sangat sementara/ <i>Very very preliminary figures</i>	: xxx

2. SATUAN/UNITS

barel/ <i>barrel</i>	: 158,99 liter/ <i>litres</i> = 1/6,2898 m ³
hektar (ha)/ <i>hectare (ha)</i>	: 10 000 m ²
kilometer (km)/ <i>kilometres (km)</i>	: 1 000 meter/ <i>meters (m)</i>
knot/ <i>knot</i>	: 1,8523 km/jam (<i>km/hour</i>)
kuintal/ <i>quintal</i>	: 100 kg
KWh	: 1 000 Watt hour
MWh	: 1 000 KWh
liter (untuk beras)/ <i>litre (for rice)</i>	: 0,80 kg
MMSCF	: 1/35,3 m ³
metrik ton (m.ton)/ <i>metric ton (m. ton)</i>	: 0,98421 long ton = 1 000 kg
ons/ <i>ounce</i>	: 28,31 gram/ <i>grams</i>
ton	: 1 000 kg

Satuan lain: buah, dus, butir, helai/lembar, kaleng, batang, pulsa, ton kilometer (ton-km), jam, menit, persen (%).

Other units: unit, pack, pieces, sheet, tin, pulse, ton-kilometres(ton-km), hour, minute, percent (%).

Perbedaan angka di belakang koma disebabkan oleh pembulatan angka.

The difference in decimal numbers is caused by rounding.

DAFTAR SINGKATAN/ LIST OF ABBREVIATIONS

SI	: Stasiun Iklim
SIMPK	: Stasiun Meteorologi Pertanian Khusus
t.t	: Tempat tidur
BCG	: Bacillus Calmette Guerin
DPT	: Difteri, Pertusis, Tetanus
TT	: Tetanus Toxoid
IOT	: Industri Obat Tradisional/ <i>Traditional Medicine Industry</i>
IKOT	: Industri Kecil Obat Tradisional/ <i>Traditional Medicine Small</i>
Alkes	: Alat kesehatan/ <i>Health Kits</i>
PKRT	: Perbekalan Kesehatan Rumah tangga/ <i>Household Health Logistics</i>
Kompl	: Komplemen/ <i>Complement</i>
IRTP	: Industri Pangan Produksi Rumah Tangga/ <i>Foods Home Industry</i>
PBF	: Pedagang Besar Farmasi/ <i>Pharmacy Whole-seller</i>
GFK	: Gudang Farmasi Kab/Kota/Regency/ <i>Municipality Pharmacy Warehouse</i>
RB	: Rumah Bersalin/ <i>Delivery House</i>
Pustu	: Puskesmas pembantu/ <i>Auxiliary Public Health Center</i>
BP	: Balai Pengobatan/ <i>Polyclinic</i>
TPS	: Tempat Pembuangan Sementara / <i>landfill</i>
Jamkesmas	: Jaminan kesehatan masyarakat miskin/ <i>Poor public health insurance</i>
PJKMU	: Program Jaminan Kesehatan Masyarakat Umum
SIUP	: Surat Ijin Usaha Perdagangan/ <i>Trading Permission Letter</i>
TDP	: Tanda Daftar Perusahaan/ <i>Company Registration Identity</i>
API	: Angka Pengenal Importir/ <i>Importer's Identity Number</i>

Statistik Kunci, 2020–2022 Key Statistics, 2020–2022

Rincian/Description	Satuan/Unit	2020	2021	2022
(1)	(2)	(3)	(4)	(5)
SOSIAL/SOCIAL				
Penduduk ¹ /Population ¹	ribu/ thousand	850,07	853,51	857,82
Laju Pertumbuhan Penduduk ¹ /Population Growth ¹	%	-2,54	...	0,45
Angka Harapan Hidup ^{1-e} /Life Expectancy Rate ¹	tahun/years	67,58	67,67	68,03
Angka Melek Huruf Usia 15+/Literacy Rate Aged 15+	%	88,09	89,24	87,50
Tingkat Partisipasi Angkatan Kerja -TPAK ^{2,3} Labour Force Participation Rate-LFPR ^{2,3}	%	69,82	65,88	73,59
Tingkat Pengangguran Terbuka-TPT ^{2,3} Unemployment Rate-UR ^{2,3}	%	3,49	3,10	1,40
Penduduk Miskin ⁴ /Poor People ⁴	juta/million	129,41	137,12	126,02
Persentase Penduduk Miskin ⁴ Percentage of Poor People ⁴	%	14,60	15,30	13,93
Indeks Pembangunan Manusia-IPM ⁵ Human Development Index ⁵	—	66,26	66,40	66,99
EKONOMI/ECONOMIC				
Produk Domestik Regional Bruto (PDRB) Harga Berlaku ⁶ Gross Regional Domestic Bruto (GRDP) at Current Price ⁶	triliun rupiah trillion rupiahs	16 793,85	17 659,22	19 263,35
Laju Pertumbuhan Ekonomi ⁷ /Economic Growth ⁷	%	-2,54	3,41	4,66

- Catatan/Notes: ¹ Data 2019 hasil Proyeksi Penduduk Indonesia 2010-2035 (pertengahan tahun/Juni) . Data 2020 hasil Hasil Sensus Penduduk (SP) 2020 (September). Data 2021 hasil Proyeksi Penduduk Interim 2020-2023/The 2019 data was the result of Indonesian Population Projection 2010-2035(mid year/June) . The 2020 data was the result of 2020 Population Census (September). The 2021 data was the result of Indonesian Interim Population Projection 2020-2023.
- ² Kondisi Agustus/Condition at August
- ³ Menggunakan penimbang hasil proyeksi penduduk Survei Penduduk Antar Sensus (SUPAS) 2015/Weighted by the population projection results of the Intercensal Population Survey (SUPAS) 2015
- ⁴ Kondisi Maret/Condition at March
- ⁵ Sejak tahun 2010, IPM dihitung dengan metode baru. Komponen IPM metode baru adalah angka harapan hidup saat lahir, harapan lama sekolah, rata-rata lama sekolah, dan pengeluaran per kapita/Since 2010, HDI was calculated using new method. New HDI component are life expectancy at birth, expected years of schooling, means years of schooling, and expenditure per capita
- ⁶ Mulai tahun 2010 mengadopsi System of National Account 2008 (SNA 2008)/Since 2010 is in line with System of National Account 2008 (SNA 2008)
- ⁷ Menggunakan tahun dasar 2010 (2010=100)/Using 2010 base year (2010=100)
- ⁸ Menggunakan proyeksi penduduk berdasarkan hasil SP2010/Using population projection based on SP2010

BAB 1

GEOGRAFI DAN IKLIM

Geography and Climate

**Luas wilayah
Kabupaten Pamekasan**

Area of Pamekasan Regency

792,30 Km²

**Kabupaten Pamekasan
terletak antara :**

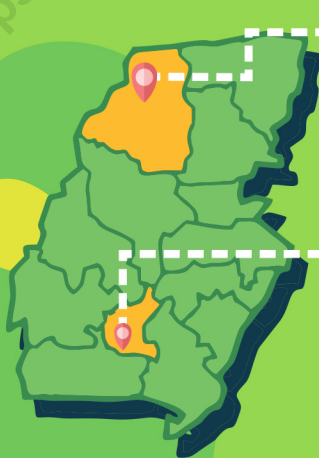
*Pamekasan Regency
located between :*

**6°51' – 7°31' LS dan
113°19' – 113°58' BT**



Wilayah tertinggi : **312 meter** dan
Terendah : **6 meter** dari permukaan air laut

Highest area: 312 meters and Lowest area: 6 meters above sea level



**Kecamatan terluas:
Kec. Batumarmar**

*Largest subdistrict :
Batumarmar subdistrict*

97,05 Km²

**Kecamatan terkecil:
Kec. Pamekasan**

*Smallest subdistrict :
Pamekasan subdistrict*

26,47 Km²

PENJELASAN TEKNIS**TECHNICAL NOTES**

- | | |
|--|--|
| <p>1. Secara astronomis, Kabupaten Pamekasan terletak antara 6^o51' – 7^o31' Lintang Selatan 113^o19' – 113^o58' Bujur Timur.</p> | <p>1. <i>Astronomically, Pamekasan Regency is located between 6^o51' – 7^o31' South Latitude 113^o19' – 113^o58' East Longitude.</i></p> |
| <p>2. Berdasarkan posisi geografisnya, Kabupaten Pamekasan memiliki batas-batas: Utara-Laut Jawa; Selatan-Selat Madura; Barat-Kabupaten Sampang; Timur-Kabupaten Sumenep.</p> | <p>2. <i>In terms on its geographic position, Pamekasan Regency has boundaries as follows: North-Java Sea; South-Madura Strait; West-Sampang Regency; East-Sumenep Regency.</i></p> |
| <p>3. Kabupaten Pamekasan terdiri dari 13 Kecamatan yaitu:</p> <ol style="list-style-type: none"> a. Tlanakan b. Pademawu c. Galis d. Larangan e. Pamekasan f. Proppo g. Palengaan h. Pegantenan i. Kadur j. Pakong k. Waru l. Batumarmar m. Pasean | <p>3. <i>Pamekasan Regency divided into 13 subdistricts namely:</i></p> <ol style="list-style-type: none"> a. <i>Tlanakan</i> b. <i>Pademawu</i> c. <i>Galis</i> d. <i>Larangan</i> e. <i>Pamekasan</i> f. <i>Proppo</i> g. <i>Palengaan</i> h. <i>Pegantenan</i> i. <i>Kadur</i> j. <i>Pakong</i> k. <i>Waru</i> l. <i>Batumarmar</i> m. <i>Pasean</i> |
| <p>4. Tinggi Wilayah diukur dari permukaan laut (dpl).</p> | <p>4. <i>Altitude is measured from sea level (a.s.l).</i></p> |

ULASAN**DESCRIPTION****GEOGRAFI**

Kabupaten Pamekasan terletak antara 6°51' – 7°31' Lintang Selatan dan antara 113°19' – 113°58' Bujur Timur. Luas wilayah Pamekasan, adalah seluas 792,30 km².

Kabupaten Pamekasan terbagi menjadi 13 Kecamatan. Kecamatan yang wilayahnya paling luas adalah Kecamatan Batumarmar, yaitu sekitar 97,05 km². Sedangkan yang paling kecil adalah Kecamatan Pamekasan dengan luas wilayah 26,47 km².

Wilayah Kabupaten Pamekasan bagian utara berbatasan dengan Laut Jawa, bagian timur berbatasan dengan Kabupaten Sumenep, bagian selatan berbatasan dengan Selat Madura, dan bagian barat berbatasan dengan Kabupaten Sampang.

IKLIM

Rata-rata curah hujan tertinggi di catat oleh Stasiun Meteorologi Trunojoyo Sumenep terjadi pada bulan Februari 2022 dengan curah hujan 438,5 mm dengan rata-rata hari hujan 28 hari. Rata-rata hari hujan terbanyak pada tahun 2022 terjadi pada bulan Januari, Februari, dan Desember yaitu sebanyak 28 hari setiap bulannya.

GEOGRAPHY

Pamekasan Regency located at 6°51' – 7°31' South Latitude and 113°19' – 113°58' East Latitude. Pamekasan Regency area is 792.30 km².

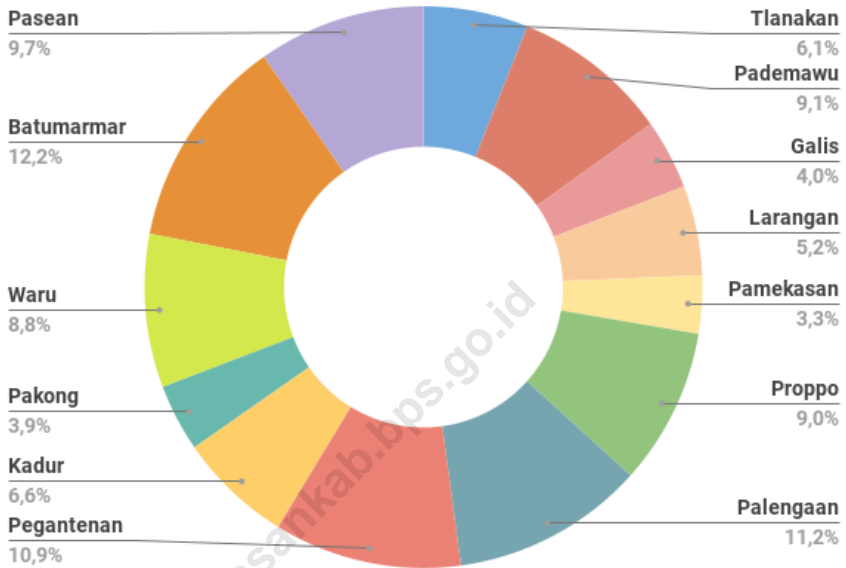
Pamekasan Regency was divided into 13 sub-districts. Sub-district with the most extensive area is Batumarmar, which is around 97.05 km². While the smallest is Pamekasan with an area of 26.47 km².

Territorial Boundaries of Pamekasan Regency in northern area bordered by Java Sea, in eastern bordered by Sumenep Regency, in southern by Madura Strait, and in western bordered by Sampang Regency

CLIMATE

The highest average rainfall recorded by the Sumenep Trunojoyo Meteorological Station occurred in February 2022 with a rainfall of 438.5 mm with an average rainy day of 28 days. The highest average rainy days in 2022 occur in January, February and December, namely 28 days each month.

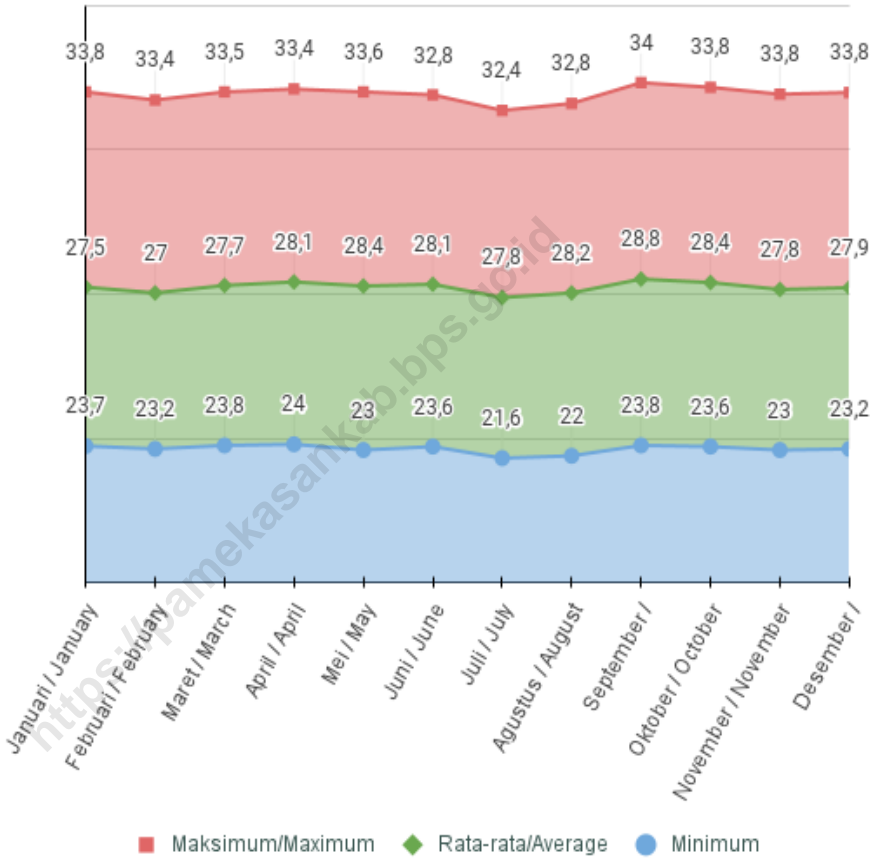
Gambar 1.1 Luas Daerah menurut Kecamatan (%), 2022
Figures 1.1 Area of Subdistrict (%), 2022



Sumber/Source: Badan Pertanahan Kabupaten Pamekasan/Land Affairs Service of Pamekasan Regency

Gambar 1.2
Figures

Suhu menurut Bulan di Stasiun Metereologi Trunojoyo Sumenep, 2022
Temperature by Month at the Trunojoyo Meteorological Station Sumenep, 2022



Sumber/Source: Unit Pelaksana Teknis Pengolahan Sumber Daya Air Wilayah Sungai Pamekasan/Technical Implementation Unit for Water Resources Management of River Basin Area of Pamekasan Regency

1.1 KEADAAN GEOGRAFI GEOGRAPHY CONDITION

Tabel 1.1.1 **Luas Daerah dan Jumlah Pulau Menurut Kecamatan di Kabupaten Pamekasan, 2022**
Table 1.1.1 **Total Area and Number of Islands by Subdistrict in Pamekasan Regency 2022**

Kecamatan Subdistrict	Ibukota Kecamatan Capital of Subdistrict	Luas Total Area (km ² /sq.km)
(1)	(2)	(3)
Tlanakan	Branta Tinggi	48,10
Pademawu	Bunder	71,90
Galis	Galis	31,86
Larangan	Larangan Luar	40,86
Pamekasan	Patemon	26,47
Proppo	Proppo	71,49
Palengaan	Palengaan Laok	88,48
Pegantenan	Pegantenan	86,04
Kadur	Kadur	52,43
Pakong	Pakong	30,71
Waru	Waru Barat	70,03
Batumarmar	Tamberu	97,05
Pasean	Tlontoraja	76,88
Kabupaten Pamekasan Pamekasan Regency	Pamekasan	792,30

Lanjutan Tabel/*Continued Table 1.1.1*

Kecamatan Subdistrict	Persentase terhadap Luas Kabupaten (%) Percentage to Regency Area (%)	Jumlah Pulau Number of Islands
(1)	(4)	(5)
Tlanakan	6,07	–
Pademawu	9,07	–
Galis	4,02	–
Larangan	5,16	–
Pamekasan	3,34	–
Proppo	9,02	–
Palengaan	11,17	–
Pegantenan	10,86	–
Kadur	6,62	–
Pakong	3,88	–
Waru	8,84	–
Batumarmar	12,25	–
Pasean	9,70	–
Kabupaten Pamekasan Pamekasan Regency	100,00	–

Sumber/*Source*: Badan Pertanahan Nasional Kabupaten Pamekasan/*National Land Agency of Pamekasan Regency*

Tabel
Table 1.1.2

Tinggi Wilayah dan Jarak ke Ibukota Kabupaten Menurut Kecamatan di Kabupaten Pamekasan, 2022
Altitude and Distance to the Capital of Regency by Subdistrict in Pamekasan Regency, 2022

Kecamatan Subdistrict	Tinggi Wilayah (mdpl) Altitude (m a.s.l)	Jarak ke Ibukota Kabupaten (km) Distance to the Capital of Regency (km)
(1)	(2)	(3)
Tlanakan	22,0	7,0
Pademawu	7,0	9,0
Galis	6,0	9,1
Larangan	36,0	12,5
Pamekasan	15,0	2,0
Proppo	47,0	10,0
Palengaan	77,0	15,5
Pegantenan	312,0	15,6
Kadur	140,0	15,5
Pakong	250,0	24,0
Waru	159,0	34,0
Batumarmar	16,0	47,0
Pasean	50,0	40,3

Sumber/Source: Badan Pertanahan Nasional Kabupaten Pamekasan/National Land Agency of Pamekasan Regency

1.2 KEADAAN IKLIM CLIMATE CONDITION

Tabel 1.2.1 **Pengamatan Unsur Iklim Menurut Bulan di Stasiun Meteorologi Trunojoyo Sumenep, 2022**
Observation of Climate Elements By Months at Trunojoyo Sumenep Meteorology Station, 2022

Bulan Month	Suhu/Temperature (°C)			Kelembaban/Humidity (%)		
	Minimum	Rata-rata Average	Maksimum Maximum	Minimum	Rata-rata Average	Maksimum Maximum
(1)	(2)	(3)	(4)	(5)	(6)	(7)
Januari/January	23,7	27,5	33,8	62,0	84,9	99,0
Februari/February	23,2	27,0	33,4	58,0	87,2	99,0
Maret/March	23,8	27,7	33,5	64,0	86,4	98,0
April/April	24,0	28,1	33,4	57,0	84,4	98,0
Mei/May	23,0	28,4	33,6	59,0	84,7	98,0
Juni/June	23,6	28,1	32,8	56,0	82,1	98,0
Juli/July	21,6	27,8	32,4	56,0	79,3	97,0
Agustus/August	22,0	28,2	32,8	53,0	77,1	98,0
September/September	23,8	28,8	34,0	49,0	75,4	97,0
Oktober/October	23,6	28,4	33,8	53,0	81,0	97,0
November/November	23,0	27,8	33,8	59,0	86,0	98,0
Desember/December	23,2	27,9	33,8	57,0	82,8	97,0

Lanjutan Tabel/Continued Table 1.2.1

Bulan Month	Kecepatan Angin (m/det) Wind Velocity (m/sec)			Tekanan Udara/Atmospheric Pressure (mbar)		
	Minimum	Rata-rata Average	Maksimum Maximum	Minimum	Rata-rata Average	Maksimum Maximum
(1)	(8)	(9)	(10)	(11)	(12)	(13)
Januari/January	62,0	84,9	99,0	1 003,3	1 008,6	1 012,0
Februari/February	58,0	87,2	99,0	1 003,9	1 008,2	1 011,4
Maret/March	64,0	86,4	98,0	1 003,6	1 007,8	1 012,2
April/April	57,0	84,4	98,0	1 004,7	1 008,4	1 012,3
Mei/May	59,0	84,7	98,0	1 005,0	1 008,8	1 012,4
Juni/June	56,0	82,1	98,0	1 001,3	1 009,1	1 011,9
Juli/July	56,0	79,3	97,0	1 001,1	1 009,3	1 012,1
Agustus/August	53,0	77,1	98,0	1 006,4	1 009,7	1 013,1
September/September	49,0	75,4	97,0	1 005,1	1 010,0	1 014,3
Oktober/October	53,0	81,0	97,0	1 004,9	1 009,0	1 013,9
November/November	59,0	86,0	98,0	1 004,2	1 008,7	1 012,7
Desember/December	57,0	82,8	97,0	1 002,4	1 007,5	1 011,8

Lanjutan Tabel/Continued Table 1.2.1

Bulan Month	Jumlah Curah Hujan Number of Precipitation (mm)	Jumlah Hari Hujan (hari) Number of Rainy Days (day)	Penyinaran Matahari Duration of Sunshine (%)
(1)	(14)	(15)	(16)
Januari/January	344,2	28	3,6
Februari/February	438,5	28	3,6
Maret/March	274,3	22	5,2
April/April	171,9	27	6,7
Mei/May	237,2	27	6,1
Juni/June	147,0	26	6,8
Juli/July	45,1	27	7,6
Agustus/August	21,3	25	8,7
September/September	3,1	27	8,9
Oktober/October	152,9	25	5,7
November/November	280,0	26	4,6
Desember/December	103,8	28	5,2

Catatan/Note: *Calm* adalah kecepatan angin mendekati nol/*Calm* is wind velocity close to zero

Sumber/Source: Badan Meteorologi, Klimatologi, dan Geofisika/Meteorological, Climatological, and Geophysical Agency

Tabel
Table 1.2.2

Rata-rata Curah Hujan dan Rata-rata Hari Hujan menurut Bulan di Kabupaten Pamekasan, 2022
Rata-rata of Precipitation and Number of Rainy Days by Month in Pamekasan Regency, 2022

Bulan Months	Rata-rata Curah Hujan (mm) Average of Precipitation (mm)	Rata-rata Hari Hujan (hari) Average of Rainy Days (day)
(1)	(2)	(3)
Januari/January	317	21
Februari/February	332	22
Maret/March	330	23
April/April	166	14
Mei/May	185	16
Juni/June	140	13
Juli/July	61	7
Agustus/August	39	4
September/September	39	2
Oktober/October	220	16
November/November	349	23
Desember/December	260	21

Sumber/Source: Unit Pelaksana Teknis Pengolahan Sumber Daya Air Wilayah Sungai Madura di Pamekasan/Technical Implementation Unit for Processing Water Resources in the Madura River Basin in Pamekasan

Tabel 1.2.3 **Jumlah Curah Hujan menurut Stasiun dan Bulan di Kabupaten Pamekasan (mm), 2022**
Table **Number of Precipitation by Station and Month in Pamekasan Regency (mm), 2022**

Kecamatan Subdistrict	January January	Februari February	Maret March	April April	Mei May
(1)	(2)	(3)	(4)	(5)	(6)
Tlanakan	217	228	302	94	197
Pademawu	249	169	292	85	80
Lawangan daya	301	362	283	116	160
Galis	189	465	274	63	259
Larangan	317	498	379	92	197
Panempun	192	360	201	91	139
Toronan	227	373	355	150	115
Klampar	139	247	119	61	209
Samiran	224	463	239	62	148
Proppo	869	542	337	73	78
Palengaan	312	136	337	369	160
Pagentenan	544	528	671	508	367
Kadur	137	89	222	41	36
Pakong	183	248	438	344	255
Waru	265	180	362	215	227
Pasean	710	417	468	296	335
Jumlah/Total	5 075	5 305	5 279	2 660	2 962
Rata-rata/Average	317	332	330	166	185

Lanjutan Tabel/*Continued Table 1.2.3*

Kecamatan Subdistrict	Juni June	Juli July	Agustus August	September September	Oktober October
(1)	(7)	(8)	(9)	(10)	(11)
Tlanakan	107	27	20	–	119
Pademawu	64	15	9	–	46
Lawangan daya	199	45	20	–	120
Galis	163	43	19	8	78
Larangan	180	100	34	26	143
Panempun	145	24	11	15	146
Toronan	177	81	15	–	187
Klampar	107	62	22	–	158
Samiran	144	44	60	22	202
Proppo	48	29	11	3	95
Palengaan	61	58	26	48	199
Pagentenan	204	136	103	243	815
Kadur	52	22	18	1	83
Pakong	164	36	33	163	413
Waru	115	67	93	38	294
Pasean	304	194	122	51	426
Jumlah/Total	2 234	983	616	618	3 524
Rata-rata/Average	140	61	39	39	220

Lanjutan Tabel/*Continued Table 1.2.3*

Kecamatan Subdistrict	November November	Desember December	Jumlah Total	Rata-rata Average
(1)	(12)	(13)	(14)	(15)
Tlanakan	390	133	1 834	153
Pademawu	225	88	1 322	110
Lawangan daya	436	284	2 326	194
Galis	389	197	2 147	179
Larangan	485	111	2 562	214
Panempun	340	176	1 840	153
Toronan	458	218	2 356	196
Klampar	326	236	1 686	141
Samiran	374	340	2 322	194
Propo	174	120	2 379	198
Palengaan	241	189	2 136	178
Pagentenan	688	674	5 481	457
Kadur	126	147	974	81
Pakong	287	298	2 862	239
Waru	336	365	2 557	213
Pasean	316	587	4 223	352
Jumlah/Total	5 591	4 163	39 007	3 251
Rata-rata/Average	349	260	2 438	203

Sumber/*Source*: Unit Pelaksana Teknis Pengolahan Sumber Daya Air Wilayah Sungai Madura di Pamekasan/*Technical Implementation Unit for Processing Water Resources in the Madura River Basin in Pamekasan*

Tabel
Table 1.2.4

**Jumlah Hari Hujan menurut Stasiun dan Bulan di
Kabupaten Pamekasan (Hari), 2022**
*Number of Rainy Days by Station and Month in Pamekasan
Regency (Days), 2022*

Kecamatan Subdistrict	January January	Februari February	Maret March	April April	Mei May
(1)	(2)	(3)	(4)	(5)	(6)
Tlanakan	17	17	13	8	12
Pademawu	17	12	13	8	8
Lawangan daya	17	19	19	9	9
Galis	12	17	14	7	12
Larangan	17	19	16	4	8
Panempan	18	24	21	12	16
Toronan	10	16	17	10	11
Klampar	11	11	9	5	9
Samiran	15	21	18	12	13
Propo	16	17	19	9	9
Palengaan	9	9	13	14	6
Pagenteenan	16	17	20	15	15
Kadur	14	11	18	11	12
Pakong	15	15	21	17	19
Waru	15	17	21	15	18
Pasean	28	20	21	17	16
Jumlah/Total	247	262	273	173	193
Rata-rata/Average	21	22	23	14	16

Lanjutan Tabel/*Continued Table 1.2.4*

Kecamatan Subdistrict	Juni June	Juli July	Agustus August	September September	Oktober October
(1)	(7)	(8)	(9)	(10)	(11)
Tlanakan	11	5	3	-	10
Pademawu	6	2	2	-	5
Lawangan daya	9	5	3	-	11
Galis	8	4	2	1	8
Larangan	8	5	1	1	8
Panempan	13	4	5	1	11
Toronan	10	5	2	-	13
Klampar	8	6	3	-	9
Samiran	12	5	4	2	15
Propo	9	4	2	2	13
Palengaan	8	4	2	2	8
Pagentenan	9	6	4	6	22
Kadur	12	6	6	1	14
Pakong	10	4	4	5	14
Waru	10	6	4	2	16
Pasean	14	9	5	1	17
Jumlah/Total	157	80	52	24	194
Rata-rata/Average	13	7	4	2	16

Lanjutan Tabel/*Continued Table 1.2.4*

Kecamatan Subdistrict	November November	Desember December	Jumlah Total	Rata-rata Average
(1)	(12)	(13)	(14)	(15)
Tlanakan	21	15	127	11
Pademawu	14	13	98	8
Lawangan daya	20	17	133	11
Galis	14	10	105	9
Larangan	19	7	108	9
Panempun	21	19	161	13
Toronan	21	19	129	11
Klamar	17	14	96	8
Samiran	20	22	154	13
Proppo	18	12	126	11
Palengaan	9	13	93	8
Pagentenan	22	19	165	14
Kadur	17	22	138	12
Pakong	15	16	151	13
Waru	14	15	147	12
Pasean	19	18	176	15
Jumlah/Total	281	251	2 107	176
Rata-rata/Average	23	21	176	15

Sumber/*Source*: Unit Pelaksana Teknis Pengolahan Sumber Daya Air Wilayah Sungai Madura di Pamekasan/*Technical Implementation Unit for Processing Water Resources in the Madura River Basin in Pamekasan*

BAB 2

PEMERINTAHAN

Government

Jumlah PNS Pemda Kabupaten Pamekasan

Number of Regional Government Civil Servants
Pamekasan Regency

6.102 orang
person



Pegawai Laki-Laki

Male Civil Servants

3.188 orang/person



Pegawai Perempuan

Female

2.914 orang/person

Jumlah Pegawai Negeri Sipil Menurut Tingkat Pendidikan

Number of Civil Servants
by Educational Level



SD/Elementary School

7

Orang/Person



SMP/Junior High Sch

25

Orang/Person



SMP/Senior High Sch

760

Orang/Person



D I/II/III/Diploma

740

Orang/Person



DIV/S I/II/III/bachelor

4.570

Orang/Person

PENJELASAN TEKNIS**TECHNICAL NOTES**

1. Anggota Dewan Perwakilan Rakyat Daerah (DPRD) dipilih melalui pemilihan umum (pemilu) dan dilantik dalam masa jabatan lima tahun.
 2. Susunan pemerintahan Kabupaten Pamekasan periode 2018–2023 terdiri dari Bupati, Wakil Bupati, lembaga tinggi daerah, kantor kementerian, dinas, dan Lembaga Pemerintahan Non Kementerian (LPNK).
 3. Lembaga tinggi daerah terdiri dari Dewan Perwakilan Rakyat Daerah (DPRD), Pengadilan Negeri (PN), dan Dewan Perwakilan Daerah (DPD).
 4. Jabatan Fungsional Tertentu adalah kedudukan yang menunjukkan tugas, tanggung jawab, wewenang, dan hak seseorang PNS dalam suatu satuan organisasi yang dalam pelaksanaan tugasnya didasarkan pada keahlian dan/atau keterampilan tertentu serta bersifat mandiri dan kenaikan pangkatnya disyaratkan dengan angka kredit.
 5. Jabatan Fungsional Umum adalah kedudukan yang menunjukkan tugas, tanggung jawab, wewenang, dan hak seseorang CPNS dan PNS dalam suatu
1. *Regional House of Representatives (DPRD) members are elected through a general election and appointed for a five-years membership.*
 2. *The government structure of the Pamekasan Regency period 2018–2023 consists of regent, vice regent, regional supreme agencies, ministries, ministerial level institutions, and nonministerial institutions.*
 3. *Regional supreme agencies consist of the Regional House of Representative, District Supreme Court, and Local Councils.*
 4. *Specific Functional Positions are positions that indicate the duties, responsibilities, authorities, and rights of a civil servant in an organizational unit which in carrying out their duties are based on certain expertise and/or skills and are independent and their promotion is required with a credit score.*
 5. *General Functional Position is a position that shows the duties, responsibilities, authorities, and rights of a CPNS and PNS in an organizational unit which in*

satuan organisasi yang dalam pelaksanaan tugasnya didasarkan pada keterampilan tertentu dan untuk kenaikan pangkatnya tidak disyaratkan dengan angka kredit.

carrying out their duties is based on certain skills and for promotion, credit points are not required.

6. Jabatan Struktural adalah suatu kedudukan yang menunjukkan tugas tanggung jawab, wewenang, dan hak seorang Pegawai Negeri Sipil dalam rangka memimpin suatu satuan organisasi negara.
 7. Pendapatan Asli Daerah (PAD), yaitu pendapatan yang diperoleh daerah yang dipungut berdasarkan peraturan daerah sesuai dengan peraturan perundang-undangan. PAD bertujuan memberikan kewenangan kepada Pemerintah Daerah untuk mendanai pelaksanaan otonomi daerah sesuai dengan potensi daerah sebagai perwujudan desentralisasi.
 8. Dana Perimbangan, yaitu dana yang bersumber dari pendapatan APBN yang dialokasikan kepada daerah untuk mendanai kebutuhan daerah dalam rangka pelaksanaan desentralisasi.
 9. Lain-lain pendapatan daerah yang sah merupakan seluruh pendapatan Daerah selain pendapatan asli daerah dan dana perimbangan, yang meliputi hibah, dana daru-
6. *Structural Position is a position that shows the duties, responsibilities, authorities, and rights of a Civil Servant in the context of leading a state organizational unit.*
 7. *Regional Revenue, namely income obtained by the region which is collected based on regional regulations in accordance with statutory regulations. Regional Revenue aims to give authority to regional governments to fund the implementation of regional autonomy in accordance with regional potential as a manifestation of decentralization.*
 8. *Balancing Fund, namely funds sourced from APBN revenues allocated to regions to fund regional needs in the context of implementing decentralization.*
 9. *Other Revenues are all regional revenues in addition to regional original revenues and balancing funds, which include grants, emergency funds, and other*

rat, dan lain-lain pendapatan sesuai dengan ketentuan peraturan perundang-undangan.

income in accordance with the provisions of laws and regulations.

10. Wajib Pajak adalah orang pribadi atau badan, meliputi pembayar pajak, pemotong pajak, dan pemungut pajak, yang mempunyai hak dan kewajiban perpajakan sesuai dengan ketentuan peraturan perundang-undangan perpajakan.

10. *Taxpayers are individuals or entities, including taxpayers, tax cutters, and tax collectors, who have tax rights and obligations in accordance with the provisions of tax laws and regulations.*

11. Perkara perdata timbul karena terjadi pelanggaran terhadap hak seseorang seperti diatur dalam hukum perdata. Sedangkan Perkara pidana timbul karena terjadi pelanggaran terhadap perbuatan pidana yang telah ditetapkan dalam hukum pidana.

11. *Civil cases arise because there is a violation of a person's rights as regulated in civil law. Meanwhile, criminal cases arise because there is a violation of a criminal act that has been stipulated in criminal law.*

ULASAN	DESCRIPTION
<p>WILAYAH ADMINISTRATIF</p> <p>Kabupaten Pamekasan terdiri dari 13 kecamatan, 11 kelurahan ,dan 178 desa.</p>	<p>ADMINISTRATIVE AREA</p> <p><i>Pamekasan Regency consists of 13 districts, 11 sub–districts and 178 villages</i></p>
<p>DEWAN PERWAKILAN RAKYAT DAERAH</p> <p>Kabupaten Pamekasan memiliki 45 anggota DPRD. Anggota DPRD paling banyak berasal dari Partai Persatuan Pembangunan (PPP) yaitu sebanyak 12 orang.</p>	<p>REGIONAL HOUSE OF REPRESENTATIVE</p> <p><i>Pamekasan Regency has 45 Regional Parliament members. Most of members come from the Persatuan Pembangunan Party (PPP), which is 12 people.</i></p>
<p>SUMBER DAYA MANUSIA</p> <p>Jumlah Pegawai Negeri Sipil di lingkungan Pemerintahan Daerah Kabupaten Pamekasan pada tahun 2022 sebanyak 6.102 orang, yang terdiri dari 3.188 pegawai laki–laki dan 2.914 pegawai perempuan. Dari jumlah tersebut Pegawai Negeri Sipil dengan pendidikan terbanyak adalah Sarjana (S1) sebanyak 4.036 orang, diikuti pendidikan SMA sebanyak 889 orang.</p>	<p>HUMAN RESOURCES</p> <p><i>The number of Civil Servants in the Regional Government of Pamekasan Regency in 2022 is 6,102 people, consisting of 3,188 male employees and 2,914 female employees. Of this number, Civil Servants with the most education were Bachelors (S1) with 4,036 people, followed by SMA education with 889 people.</i></p>
<p>KEUANGAN PEMERINTAH</p> <p>Pada tahun 2022, Realisasi Pendapatan Pemerintah Daerah Kabupaten Pamekasan sebesar 1.914.269.368,19 ribu rupiah dan Realisasi Belanja sebesar 2.059.118.220,82 ribu rupiah (Data Sementara)</p>	<p>GOVERNMENT FINANCIAL</p> <p><i>In 2022, the Pamekasan Regency Government's Realized Revenue is 1,914,269,368.19 thousand rupiahs and the Expenditure Realization is 2,059,118,220.82 thousand rupiahs (Unaudited).</i></p>

BIDANG PEMERINTAH LAINNYA

Pada tahun 2022, terdapat total 84 perkara perdata yang terdiri dari 6 perkara perdata sisa tahun 2021 dan 78 perkara perdata baru pada tahun 2022. Dari total 84 perkara perdata tersebut, sebanyak 79 perkara perdata telah diputus pada tahun 2022 dan menyisakan 5 perkara perdata untuk tahun 2023.

Sedangkan untuk perkara pidana, terdapat total 327 perkara pidana yang terdiri dari 21 perkara pidana sisa tahun 2021 dan 306 perkara pidana baru tahun 2022. Dari total 327 perkara pidana tersebut, sebanyak 286 perkara pidana tersebut telah diputus pada tahun 2022 dan menyisakan 41 perkara pidana untuk tahun 2023.

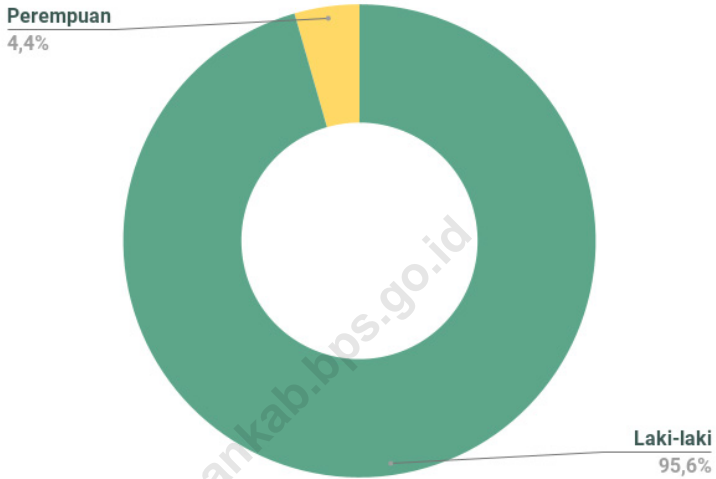
OTHER GOVERNMENT AREAS

In 2022, there are a total of 84 civil cases consisting of 6 remaining civil cases in 2021 and 78 new civil cases in 2022. Of the total 84 civil cases, 79 civil cases have been sentenced in 2022 and leaving 5 civil cases for 2023.

As for criminal cases, there are a total of 327 criminal cases consisting of 21 criminal cases remaining in 2021 and 306 new criminal cases in 2022. Of the total 327 criminal cases, 286 of these criminal cases have been sentenced in 2022, leaving 41 criminal cases for 2023.

Gambar 2.1
Figures

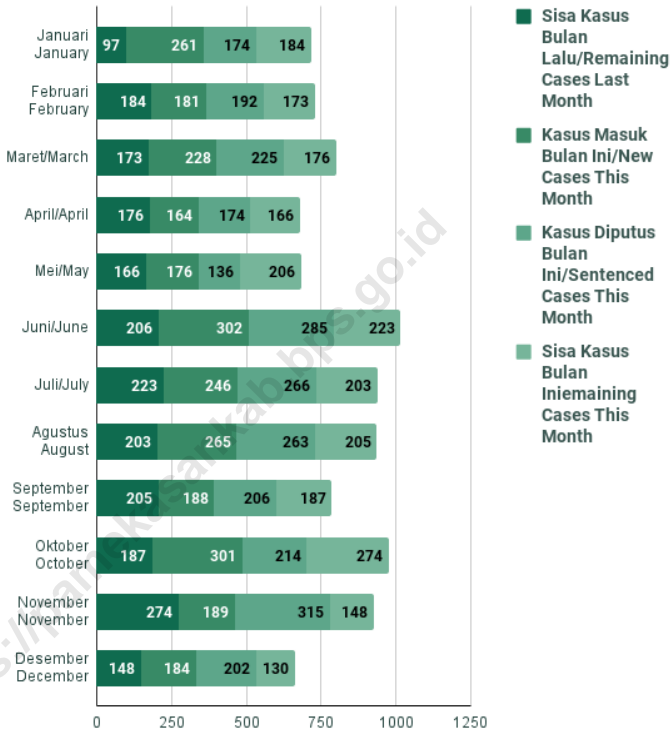
Jumlah Anggota Dewan Perwakilan Rakyat Daerah Menurut Jenis Kelamin di Kabupaten Pamekasan, 2022
Number of Regional House of Representatives's Members by Sex in Pamekasan Regency, 2022



Sumber/Source: Dinas Pemberdayaan Masyarakat dan Pemerintahan Desa Kabupaten Pamekasan/Community Empowerment and Village Government Office of Pamekasan Regency

Gambar 2.2
Figures

**Banyaknya Perkara yang Masuk dan Diputus
Pengadilan Agama Pamekasan menurut Bulan, 2022**
**Number of Cases Recieved and Sentenced by Pamekasan
Religious Court by Month, 2022**



Sumber/Source: Pengadilan Negeri Kabupaten Pamekasan/Pamekasan District Court

2.1 WILAYAH ADMINISTRATIF ADMINISTRATIVE AREA

Tabel 2.1.1 **Jumlah Desa/Kelurahan Menurut Kecamatan di Kabupaten Pamekasan, 2018–2022**
Table 2.1.1 **Number of Villages/Kelurahan by Subdistrict in Pamekasan Regency, 2018–2022**

Kecamatan Subdistrict	2018	2019	2020	2021	2022
(1)	(2)	(3)	(4)	(5)	(6)
Tlanakan	17	17	17	17	17
Pademawu	22	22	22	22	22
Galis	10	10	10	10	10
Larangan	14	14	14	14	14
Pamekasan	18	18	18	18	18
Propo	27	27	27	27	27
Palengaan	12	12	12	12	12
Pegantenan	13	13	13	13	13
Kadur	10	10	10	10	10
Pakong	12	12	12	12	12
Waru	12	12	12	12	12
Batumarmar	13	13	13	13	13
Pasean	9	9	9	9	9
Kabupaten Pamekasan Pamekasan Regency	189	189	189	189	189

- Catatan/Note: 2018. ¹ Termasuk Unit Permukiman Transmigrasi (UPT)/Include Transmigration Settlement Unit
2019. ¹ Termasuk kelurahan dan Unit Permukiman Transmigrasi (UPT)/Include Transmigration Settlement Unit
- Sumber/Source: 2018. Perka BPS Nomor 3 Tahun 2019 Tanggal 6 Mei 2019 tentang Perubahan Atas Perka BPS Nomor 90 Tahun 2018 tentang Kode dan Nama Wilayah Kerja Statistik Tahun 2018/Chief Statistician Regulation Number 3/2019, May 6 2019, as a revision of Chief Statistician Regulation Number 90 of 2018 on Code and Name of Regional Level of Data Collection.
2019. Peraturan Badan Pusat Statistik Nomor 3 Tahun 2020/Bureau of Statistics Regulation Number 3 of 2020
2020. Peraturan Badan Pusat Statistik Nomor 1 Tahun 2021 Tanggal 25 Mei 2021 tentang Kode dan Nama Wilayah Kerja Statistik Tahun 2020/Bureau of Statistics Regulation Number 1 of 2021 of May 25, 2021 concerning Codes and Names of Statistical Working Areas for 2020.
2021. Peraturan Badan Pusat Statistik Nomor 5 Tahun 2021 Tanggal 30 Desember 2021 tentang Perubahan Atas Peraturan Badan Pusat Statistik Nomor 1 Tahun 2021 tentang Kode dan Nama Wilayah Kerja Statistik Tahun 2021/ Bureau of Statistics Regulation Regulation Number 5 of 2021 December 30, 2021 concerning Amendment to Bureau of Statistics Regulation Regulation Number 1 of 2021 concerning Codes and Names of Statistical Working Areas of 2021
2022. Kegiatan Pemutakhiran Kerangka Geospasial ST2023, Kondisi 2022 Semester 1/ ST2023 Geospatial Framework Updating Activity, Conditions of 2022 Semester 1

Tabel 2.1.2 Jumlah Desa Menurut Kecamatan dan Klasifikasi Indeks Desa Membangun di Kabupaten Pamekasan, 2022
Table *Number of Villages by District and Classification of Developing Village Index in Pamekasan Regency, 2022*

Kecamatan Subdistrict	Desa Sangat Tertinggal Very Underdeveloped Village	Desa Tertinggal Under Developepod Village	Desa Berkembang Developing Village
(1)	(2)	(3)	(4)
Tlanakan	–	–	13
Pademawu	–	–	4
Galis	–	–	1
Larangan	–	–	–
Pamekasan	–	–	4
Proppo	–	–	16
Palengaan	–	–	10
Pegantenan	–	–	11
Kadur	–	–	1
Pakong	–	–	9
Waru	–	–	8
Batumarmar	–	–	13
Pasean	–	–	6
Kabupaten Pamekasan Pamekasan Regency	–	–	96

Lanjutan Tabel/*Continued Table 2.1.2*

Kecamatan <i>Subdistrict</i>	Desa Maju <i>Developed Village</i>	Desa Mandiri <i>Independent Village</i>	Jumlah <i>Total</i>
(1)	(5)	(6)	(7)
Tlanakan	3	1	17
Pademawu	12	4	20
Galis	6	3	10
Larangan	13	1	14
Pamekasan	3	2	9
Proppo	10	1	27
Palengaan	–	2	12
Pegantenan	2	–	13
Kadur	7	2	10
Pakong	3	–	12
Waru	3	1	12
Batumarmar	–	–	13
Pasean	3	–	9
Kabupaten Pamekasan <i>Pamekasan Regency</i>	65	17	178

Sumber/*Source*: Dinas Pemberdayaan Masyarakat dan Pemerintahan Desa Kabupaten Pamekasan/*Community Empowerment and Village Government Office of Pamekasan Regency*

Tabel 2.1.3 Jumlah Dusun, RW, dan RT menurut Kecamatan di Kabupaten Pamekasan, 2022
Number of Sub Village, RW, and RT by Subdistrict in Pamekasan Regency, 2022

Kecamatan Subdistrict	Dusun Sub Village	RW RW	RT RT
(1)	(2)	(3)	(4)
Tlanakan	100	–	–
Pademawu	101	103	70
Galis	52	146	71
Larangan	105	–	–
Pamekasan	98	339	108
Proppo	136	–	–
Palengaan	88	5	5
Pegantenan	86	–	–
Kadur	95	128	47
Pakong	56	–	–
Waru	72	–	–
Batumarmar	96	4	4
Pasean	94	52	28
Kabupaten Pamekasan Pamekasan Regency	1 179	777	333

Sumber/Source: Dinas Pemberdayaan Masyarakat dan Pemerintahan Desa Kabupaten Pamekasan/Community Empowerment and Village Government Office of Pamekasan Regency

Tabel 2.1.4 Jumlah Kepala Desa menurut Kecamatan dan Jenis Kelamin di Kabupaten Pamekasan, 2022
Number of Village Heads by Subdistrict and Sex in Pamekasan Regency, 2022

Kecamatan Subdistrict	Laki-laki Male	Perempuan Female	Jumlah Total
(1)	(2)	(3)	(4)
Tlanakan	15	2	17
Pademawu	17	3	20
Galis	8	2	10
Larangan	13	1	14
Pamekasan	9	–	9
Proppo	22	5	27
Palengaan	11	1	12
Pegantenan	12	1	13
Kadur	8	2	10
Pakong	10	2	12
Waru	9	3	12
Batumarmar	10	3	13
Pasean	6	3	9
Kabupaten Pamekasan Pamekasan Regency	150	28	178

Sumber/Source: Dinas Pemberdayaan Masyarakat dan Pemerintahan Desa Kabupaten Pamekasan/Community Empowerment and Village Government Office of Pamekasan Regency

Tabel
Table 2.1.5

Jumlah Kepala Desa menurut Kecamatan dan Tingkat Pendidikan di Kabupaten Pamekasan, 2022
Number of Village Heads by Subdistrict and Education in Pamekasan Regency, 2022

Kecamatan Subdistrict	SMP/ Sederajat Junior High School	SMA/ Sederajat Senior High School	Diploma Diploma	Sarjana Bachelor	Jumlah Total
(1)	(2)	(3)	(4)	(5)	(6)
Tlanakan	5	4	1	7	17
Pademawu	1	10	2	7	20
Galis	–	4	1	5	10
Larangan	–	8	1	5	14
Pamekasan	–	4	–	5	9
Proppo	4	17	–	6	27
Palengaan	–	9	–	3	12
Pegantenan	1	8	–	4	13
Kadur	–	4	–	6	10
Pakong	–	9	–	3	12
Waru	2	6	–	4	12
Batumarmar	–	6	–	7	13
Pasean	–	3	–	6	9
Kabupaten Pamekasan Pamekasan Regency	13	92	5	68	178

Sumber/Source: Dinas Pemberdayaan Masyarakat dan Pemerintahan Desa Kabupaten Pamekasan/Community Empowerment and Village Government Office of Pamekasan Regency

2.2 DEWAN PERWAKILAN RAKYAT DAERAH REGIONAL HOUSE OF REPRESENTATIVE

Tabel 2.2.1 Jumlah Anggota Dewan Perwakilan Rakyat Daerah Menurut Partai Politik dan Jenis Kelamin di Kabupaten Pamekasan, 2022
Number of Regional House of Representatives's Members by Political Parties and Sex in Pamekasan Regency 2022

Partai Politik <i>Political Parties</i>	Laki-laki <i>Male</i>	Perempuan <i>Female</i>	Jumlah <i>Total</i>
(1)	(2)	(3)	(4)
Partai Persatuan Pembangunan (PPP)	12	–	12
Partai Kebangkitan Bangsa (PKB)	7	–	7
Partai Demokrat	5	1	6
Partai Keadilan Sejahtera (PKS)	5	–	5
Partai Gerakan Indonesia Raya (Gerindra)	4	–	4
Partai Golongan Karya (Golkar)	3	–	3
Partai Bulan Bintang (PBB)	3	–	3
Partai Amanat Nasional (PAN)	2	–	2
Partai Nasional Demokrat (Nasdem)	1	1	2
Partai Persatuan Indonesia (Perindo)	1	–	1
Jumlah/Total	43	2	45

Sumber/Source: Sekretariat DPRD Kabupaten Pamekasan/Parliament Secretariat of Pamekasan Regency

Tabel
Table 2.2.2

**Jumlah Kegiatan Dewan Perwakilan Rakyat Daerah
Kabupaten Pamekasan menurut Jenis Kegiatan, 2020–
2022**
**Number of Activities of The Parliament of Pamekasan
Regency by Kinds of Activities, 2020–2022**

<i>Kegiatan Activities</i>	2020	2021	2022
(1)	(2)	(3)	(4)
Rapat/Meeting	155	117	175
Sidang Paripurna/ <i>Plenary Meeting</i>	40	33	61
Sidang Komisi Gabungan/ <i>Joint Commission Meeting</i>	–	–	15
Komisi I/ <i>Commission I</i>	15	14	12
Komisi II/ <i>Commission II</i>	19	14	18
Komisi III/ <i>Commission III</i>	18	8	11
Komisi IV/ <i>Commission IV</i>	12	14	14
Badan Musyawarah/ <i>Deliberative Council</i>	16	12	19
Badan Anggaran dan Eksekutif/ <i>Budget and Executive Council</i>	18	13	15
Fraksi–fraksi/ <i>Factions</i>	5	3	4
Panitia Khusus/ <i>Special Committee</i>	12	6	6
Bimbingan Teknis/Technical Guidance	2	6	7
Kunjungan Kerja/Work Visit	288	260	186
Dalam Daerah/ <i>In the Region</i>	112	110	43
Luar Daerah (dalam negeri)/ <i>Outside the Region (Domestic)</i>	176	150	143
Luar Negeri/ <i>Overseas</i>	–	–	–
Jumlah/Total	445	383	554

Sumber/Source: Sekretariat DPRD Kabupaten Pamekasan/*Parliament Secretariat of Pamekasan Regency*

Tabel
Table 2.2.3

**Jumlah Keputusan Dewan Perwakilan Rakyat Daerah
Kabupaten Pamekasan menurut Jenis Keputusan, 2020–
2022**
**Number of Parliament Decision of Parliament of Pamekasan
Regency by Kinds of Decisions, 2020–2022**

<i>Keputusan Dewan Parliament Decision</i>	2020	2021	2022
(1)	(2)	(3)	(4)
Peraturan Daerah/ <i>Local Regulation</i>	7	6	10
Keputusan DPRD/ <i>Parliament Decision</i>	–	33	24
Keputusan Pimpinan DPRD/ <i>Parliament Leader Decision</i>	–	–	–
Keputusan Daerah/ <i>Local Decision</i>	–	–	–
Lainnya/ <i>Others</i>	–	–	–
Jumlah/Total	7	39	34

Sumber/Source: Sekretariat DPRD Kabupaten Pamekasan/*Parliament Secretariat of Pamekasan Regency*

2.3 SUMBER DAYA MANUSIA HUMAN RESOURCES

Tabel 2.3.1 Jumlah Pegawai Negeri Sipil Menurut Jabatan dan Jenis Kelamin di Kabupaten Pamekasan, Desember 2021 dan Desember 2022
Number of Civil Servants by Occupation and Sex in Pamekasan Regency, December 2021 and December 2022

Jabatan <i>Occupation</i>	2021		
	Laki-laki <i>Male</i>	Perempuan <i>Female</i>	Jumlah <i>Total</i>
(1)	(2)	(3)	(4)
Jabatan Pimpinan Tinggi Utama <i>Senior Executives</i>	–	–	–
Jabatan Pimpinan Tinggi Madya <i>Middle Executives</i>	–	–	–
Jabatan Pimpinan Tinggi Pratama <i>Junior Executives</i>	24	2	26
Administrator <i>Administrator</i>	113	31	144
Pengawas <i>Supervisor</i>	307	115	422
Eselon V <i>5th Echelon</i>	3	–	3
Jabatan Fungsional Dosen <i>Certain Functional Position for Lecturer</i>	1 549	1 418	2 967
Jabatan Fungsional Guru <i>Certain Functional Position for Teacher</i>	–	–	–
Jabatan Fungsional Medis <i>Certain Functional Position for Medical Field</i>	199	544	743
Jabatan Fungsional Teknis <i>Certain Functional Position for Technical Field</i>	78	30	108
Jabatan Fungsional Umum/Pelaksana <i>General Functional Position</i>	1 191	770	1 961
Jumlah/Total	3 464	2 910	6 374

Lanjutan Tabel/*Continued Table 2.3.1*

Jabatan <i>Occupation</i>	2022		
	Laki-laki <i>Male</i>	Perempuan <i>Female</i>	Jumlah <i>Total</i>
(1)	(5)	(6)	(7)
Jabatan Pimpinan Tinggi Utama <i>Senior Executives</i>	–	–	–
Jabatan Pimpinan Tinggi Madya <i>Middle Executives</i>	–	–	–
Jabatan Pimpinan Tinggi Pratama <i>Junior Executives</i>	26	2	28
Administrator <i>Administrator</i>	112	35	147
Pengawas <i>Supervisor</i>	232	102	334
Eselon V <i>5th Echelon</i>	3	–	3
Jabatan Fungsional Dosen <i>Certain Functional Position for Lecturer</i>	–	–	–
Jabatan Fungsional Guru <i>Certain Functional Position for Teacher</i>	1 367	1 309	2 676
Jabatan Fungsional Medis <i>Certain Functional Position for Medical Field</i>	194	538	732
Jabatan Fungsional Teknis <i>Certain Functional Position for Technical Field</i>	87	45	132
Jabatan Fungsional Umum/Pelaksana <i>General Functional Position</i>	1 167	883	2 050
Jumlah/Total	3 188	2 914	6 102

Catatan/*Note*: Jumlah Pegawai Negeri Sipil yang Bekerja pada Instansi Daerah/*Number of Civil Servants Working at Regional Institutions*

Sumber/*Source*: Badan Kepegawaian Negara (BKN)/*National Civil Service Agency*

Tabel
Table 2.3.2

Jumlah Pegawai Negeri Sipil Menurut Tingkat Pendidikan dan Jenis Kelamin di Kabupaten Pamekasan, Desember 2021 dan Desember 2022
Number of Civil Servants by Educational Level and Sex in Pamekasan Regency, Desember 2021 and Desember 2022

Jabatan Occupation	2021		
	Laki-laki Male	Perempuan Female	Jumlah Total
(1)	(2)	(3)	(4)
SD (Sekolah Dasar) Primary School	7	–	7
SMP (Sekolah Menengah Pertama) Junior High School	26	4	30
SMA (Sekolah Menengah Atas) Senior High School	697	192	889
Diploma I/Akta I Diploma I/Akta I	6	8	14
Diploma II/Akta II Diploma II/Akta II	66	52	118
Diploma III/Akta III Diploma III/Akta III	148	407	555
Diploma IV/Akta IV Diploma IV/Akta IV	14	108	122
S1/Sarjana Under Graduate/Bachelor	2 088	1 948	4 036
S2/Pasca Sarjana Graduate	412	191	603
S3/Doktor/Ph.D Post Graduate	–	–	–
Jumlah/Total	3 464	2 910	6 374

Lanjutan Tabel/Continued Table 2.3.2

Jabatan Occupation	2022		
	Laki-laki Male	Perempuan Female	Jumlah Total
(1)	(5)	(6)	(7)
SD (Sekolah Dasar) Primary School	7	–	7
SMP (Sekolah Menengah Pertama) Junior High School	21	4	25
SMA (Sekolah Menengah Atas) Senior High School	607	153	760
Diploma I/Akta I Diploma I/Akta I	3	6	9
Diploma II/Akta II Diploma II/Akta II	49	31	80
Diploma III/Akta III Diploma III/Akta III	160	491	651
Diploma IV/Akta IV Diploma IV/Akta IV	17	106	123
S1/Sarjana Under Graduate/Bachelor	1 921	1 898	3 819
S2/Pasca Sarjana Graduate	403	225	628
S3/Doktor/Ph.D Post Graduate	–	–	–
Jumlah/Total	3 188	2 914	6 102

Catatan/Note: Jumlah Pegawai Negeri Sipil yang Bekerja pada Instansi Daerah/Number of Civil Servants Working at Regional Institutions

Sumber/Source: Badan Kepegawaian Negara (BKN)/National Civil Service Agency

Tabel
Table 2.3.3

**Jumlah Pegawai Negeri Sipil Menurut Tingkat
Kepangkatan dan Jenis Kelamin di Kabupaten
Pamekasan, Desember 2021 dan Desember 2022**
*Number of Civil Servants by Hierarchy and Sex in
Pamekasan Regency, Desember 2021 and Desember
2022*

Pangkat/Golongan/Ruang <i>Hierarchy</i>	2021		
	Laki-laki <i>Male</i>	Perempuan <i>Female</i>	Jumlah <i>Total</i>
(1)	(2)	(3)	(4)
Golongan I/Range I	11	2	13
I/A (Juru Muda)/ <i>Junior Clerk</i>	–	–	–
I/B (Juru Muda Tingkat I)/ <i>First Class Junior Clerk</i>	–	–	–
I/C (Juru)/ <i>Clerk</i>	–	–	–
I/D (Juru Tingkat I)/ <i>First Class Clerk</i>	11	2	13
Golongan II/Range II	544	285	829
II/A (Pengatur Muda)/ <i>Junior Supervisor</i>	34	3	37
II/B (Pengatur Muda Tingkat I)/ <i>First Class Junior Supervisor</i>	58	15	73
II/C (Pengatur)/ <i>Supervisor</i>	168	100	268
II/D (Pengatur Tingkat I)/ <i>First Class Supervisor</i>	284	167	451
Golongan III/ Range III	1 598	1 679	3 277
III/A (Penata Muda)/ <i>Junior Superintendent</i>	416	547	963
III/B (Penata Muda Tingkat I)/ <i>First Class Junior Superintendent</i>	335	344	679
III/C (Penata)/ <i>Superintendent</i>	414	406	820
III/D (Penata Tingkat I)/ <i>First Class Superintendent</i>	433	382	815
Golongan IV/ Range IV	1 311	944	2 255
IV/A (Pembina)/ <i>Administrator</i>	435	300	735
IV/B (Pembina Tingkat I)/ <i>First Class Administrator</i>	834	636	1 470
IV/C (Pembina Utama Muda)/ <i>Junior Administrator</i>	40	8	48
IV/D (Pembina Utama Madya)/ <i>Middle Administrator</i>	2	–	2
IV/E (Pembina Utama)/ <i>Senior Administrator</i>	–	–	–
Jumlah/Total	3 464	2 910	6 374

Lanjutan Tabel/Continued Table 2.3.3

Pangkat/Golongan/Ruang <i>Hierarchy</i>	2022		
	Laki-laki <i>Male</i>	Perempuan <i>Female</i>	Jumlah <i>Total</i>
(1)	(5)	(6)	(7)
Golongan I/Range I	9	1	10
I/A (Juru Muda)/ <i>Junior Clerk</i>	–	–	–
I/B (Juru Muda Tingkat I)/ <i>First Class Junior Clerk</i>	–	–	–
I/C (Juru)/ <i>Clerk</i>	–	–	–
I/D (Juru Tingkat I)/ <i>First Class Clerk</i>	9	1	10
Golongan II/Range II	519	362	881
II/A (Pengatur Muda)/ <i>Junior Supervisor</i>	33	4	37
II/B (Pengatur Muda Tingkat I)/ <i>First Class Junior Supervisor</i>	35	4	39
II/C (Pengatur)/ <i>Supervisor</i>	127	187	314
II/D (Pengatur Tingkat I)/ <i>First Class Supervisor</i>	324	167	491
Golongan III/ Range III	1 517	1 681	3 198
III/A (Penata Muda)/ <i>Junior Superintendent</i>	418	535	953
III/B (Penata Muda Tingkat I)/ <i>First Class Junior Superintendent</i>	294	354	648
III/C (Penata)/ <i>Superintendent</i>	353	377	730
III/D (Penata Tingkat I)/ <i>First Class Superintendent</i>	452	415	867
Golongan IV/ Range IV	1 143	870	2 013
IV/A (Pembina)/ <i>Administrator</i>	372	277	649
IV/B (Pembina Tingkat I)/ <i>First Class Administrator</i>	736	587	1 323
IV/C (Pembina Utama Muda)/ <i>Junior Administrator</i>	33	6	39
IV/D (Pembina Utama Madya)/ <i>Middle Administrator</i>	2	–	2
IV/E (Pembina Utama)/ <i>Senior Administrator</i>	–	–	–
Jumlah/Total	3 188	2 914	6 102

Catatan/Note: Jumlah Pegawai Negeri Sipil yang Bekerja pada Instansi Daerah/Number of Civil Servants Working at Regional Institutions

Sumber/Source: Badan Kepegawaian Negara (BKN)/National Civil Service Agency

2.4 KEUANGAN PEMERINTAH GOVERNMENT FINANCE

Tabel 2.4.1 Realisasi Pendapatan Pemerintah Kabupaten Pamekasan Menurut Jenis Pendapatan (ribu rupiah), 2019–2022
Actual Kabupaten Regency Government Revenues by Kind of Revenues (thousand rupiahs), 2019–2022

Jenis Pendapatan/Kind of Revenues	2019	2020
(1)	(2)	(3)
1. Pendapatan Asli Daerah (PAD)/Regional Revenue	219 671 437,72	232 262 477,00
1.1 Pajak Daerah/Regional Tax	44 204 121,42	37 192 592,66
1.2 Retribusi Daerah/Regional Retribution	17 762 125,86	16 517 650,38
1.3 Hasil Pengelolaan Kekayaan Daerah yang Dipisahkan/ Revenue of Separated Management of Regional Wealth	2 016 350,45	2 052 672,13
1.4 Lain–lain PAD yang Sah/Other Regional Revenue	155 688 839,99	176 499 561,83
2. Dana Perimbangan/Balance Funds	1 297 089 271,64	1 178 649 523,96
2.1 Bagi Hasil Pajak/Bagi Hasil Bukan Pajak/Tax Sharing Revenue/Non–tax Sharing Revenue	118 128 492,63	120 529 872,32
2.2 Dana Alokasi Umum/General Allocation Fund	892 340 709,00	800 743 381,00
2.3 Dana Alokasi Khusus/Special Allocation Fund	286 620 070,01	257 376 270,64
3. Lain–lain Pendapatan yang Sah/Other Revenue	403 253 420,99	413 255 916,00
3.1 Pendapatan Hibah/Grant	58 113 040,00	56 797 547,10
3.2 Dana Darurat/Emergency Fund	–	–
3.3 Dana Bagi Hasil Pajak dari Provinsi dan Pemerintah Daerah Lainnya/Tax Sharing Revenue from Provincial and Other Regional Governments	119 611 793,99	100 885 563,10
3.4 Dana Penyesuaian dan Otonomi Khusus/Regional Adjustment and Autonomy Fund	213 056 448,00	243 080 838,80
3.5 Bantuan Keuangan dari Provinsi atau Pemerintah Daerah Lainnya/Financial Assistance from Provincial or Other Regional Governments	12 472 139,00	12 491 967,00
3.6 Lainnya/Others	–	–
Jumlah/Total	1 920 014 130,34	1 824 167 916,97

Lanjutan Tabel/*Continued Table 2.4.1*

Jenis Pendapatan/ <i>Kind of Revenues</i>	2021	2022 ¹
(1)	(4)	(5)
1. Pendapatan Asli Daerah (PAD)/<i>Regional Revenue</i>	205 969 039,95	231 925 250,12
1.1 Pajak Daerah/ <i>Regional Tax</i>	38 503 953,06	46 526 738,71
1.2 Retribusi Daerah/ <i>Regional Retribution</i>	10 053 688,75	8 503 170,62
1.3 Hasil Pengelolaan Kekayaan Daerah yang Dipisahkan/ <i>Revenue of Separated Management of Regional Wealth</i>	2 080 932,53	2 225 955,48
1.4 Lain-lain PAD yang Sah/ <i>Other Regional Revenue</i>	155 330 465,60	174 669 385,32
2. Dana Perimbangan/<i>Balance Funds</i>	1 239 252 236,58	1 331 321 498,44
2.1 Bagi Hasil Pajak/Bagi Hasil Bukan Pajak/ <i>Tax Sharing Revenue/Non-tax Sharing Revenue</i>	164 572 382,45	190 962 411,97
2.2 Dana Alokasi Umum/ <i>General Allocation Fund</i>	791 549 034,00	784 087 449,97
2.3 Dana Alokasi Khusus/ <i>Special Allocation Fund</i>	283 130 820,14	356 271 636,50
3. Lain-lain Pendapatan yang Sah/<i>Other Revenue</i>	434 137 183,92	351 022 619,62
3.1 Pendapatan Hibah/ <i>Grant</i>	–	–
3.2 Dana Darurat/ <i>Emergency Fund</i>	–	–
3.3 Dana Bagi Hasil Pajak dari Provinsi dan Pemerintah Daerah Lainnya/ <i>Tax Sharing Revenue from Provincial and Other Regional Governments</i>	132 839 643,39	143 615 905,62
3.4 Dana Penyesuaian dan Otonomi Khusus/ <i>Regional Adjustment and Autonomy Fund</i>	–	–
3.5 Bantuan Keuangan dari Provinsi atau Pemerintah Daerah Lainnya/ <i>Financial Assistance from Provincial or Other Regional Governments</i>	224 290 009,80	8 831 682,00
3.6 Lainnya/ <i>Others</i>	77 007 530,74	198 575 032,00
Jumlah/<i>Total</i>	1 879 358 460,45	1 914 269 368,19

Catatan/*Note*: ¹Data Sementara/*Unaudited*Sumber/*Source*: Badan Keuangan Daerah Kabupaten Pamekasan/*Government Official Division of Pamekasan Regency*

Tabel
Table 2.4.2

**Realisasi Belanja Pemerintah Kabupaten Pamekasan
Menurut Jenis Belanja (ribu rupiah), 2019–2022
Actual Pamekasan Regency Government Expenditures by
Kind of Expenditures (thousand rupiahs), 2019–2022**

Jenis Belanja/Kind of Expenditures	2019	2020
(1)	(2)	(3)
1. Belanja Tidak Langsung/Indirect Expenditures	1 061 471 329,67	1 095 225 021,90
1.1 Belanja Pegawai/Personnel Expenditures	685 692 649,57	674 614 637,28
1.2 Belanja Bunga/Interest Expenditures	–	–
1.3 Belanja Subsidi/Subsidies Expenditures	–	–
1.4 Belanja Hibah/Grant Expenditures	47 268 400,00	49 260 674,92
1.5 Belanja Bantuan Sosial/Social Aid Expenditures	8 805 330,00	14 972 075,00
1.6 Belanja Bagi Hasil/Sharing Fund Expenditure	5 449 811,73	4 940 386,89
1.7 Belanja Bantuan Keuangan/Financial Aids Expenditures	310 126 074,12	308 917 021,58
1.8 Belanja Tidak Terduga/Unpredicted Expenditures	4 129 064,25	42 520 226,23
2. Belanja Langsung/Direct Expenditures	887 678 178,23	963 893 198,92
2.1 Belanja Pegawai/Personnel Expenditures	11 083 318,35	–
2.2 Belanja Barang dan Jasa/Goods and Services Expenditures	476 988 490,00	501 042 090,32
2.3 Belanja Modal/Capital Expenditure	399 606 369,88	462 851 108,60
Jumlah/Total	1 949 149 507,90	2 059 118 220,82

Lanjutan Tabel/*Continued Table 2.4.2*

Jenis Belanja/ <i>Kind of Expenditures</i>	2021	2022 ¹
(1)	(5)	(6)
1. Belanja Tidak Langsung/<i>Indirect Expenditures</i>	400 940 400,55	442 687 581,24
1.1 Belanja Pegawai/ <i>Personnel Expenditures</i>	–	–
1.2 Belanja Bunga/ <i>Interest Expenditures</i>	–	–
1.3 Belanja Subsidi/ <i>Subsidies Expenditures</i>	–	–
1.4 Belanja Hibah/ <i>Grant Expenditures</i>	66 791 017,59	88 478 288,23
1.5 Belanja Bantuan Sosial/ <i>Social Aid Expenditures</i>	17 313 945,00	30 369 610,00
1.6 Belanja Bagi Hasil/ <i>Sharing Fund Expenditure</i>	300 746 606,00	3 153 350,42
1.7 Belanja Bantuan Keuangan/ <i>Financial Aids Expenditures</i>	–	300 981 317,18
1.8 Belanja Tidak Terduga/ <i>Unpredicted Expenditures</i>	16 088 831,97	19 705 015,41
2. Belanja Langsung/<i>Direct Expenditures</i>	1 577 763 443,55	1 508 727 389,69
2.1 Belanja Pegawai/ <i>Personnel Expenditures</i>	647 036 267,78	721 741 478,66
2.2 Belanja Barang dan Jasa/ <i>Goods and Services Expenditures</i>	611 529 371,93	548 475 482,56
2.3 Belanja Modal/ <i>Capital Expenditure</i>	319 197 803,84	238 510 428,47
Jumlah/<i>Total</i>	1 978 703 844,10	1 951 414 970,93

Catatan/*Note*: ¹Data Sementara/*Unaudited*Sumber/*Source*: Badan Keuangan Daerah Kabupaten Pamekasan/*Government Official Division of Pamekasan Regency*

2.5 BIDANG PEMERINTAH LAINNYA OTHER GOVERNMENT AREAS

Tabel 2.5.1 Jumlah dan Nilai Transaksi Wajib Pajak Berdasarkan Jenis Wajib Pajak di Kantor Pajak Pratama Pamekasan, 2022
Number and Value of Taxpayer Transactions at Pamekasan Tax Office, 2022

Wajib Pajak <i>Taxpayer</i>	Jumlah Transaksi <i>Number of Transaction</i>	Nilai Transaksi (Rupiah) <i>Value of Transaction (Rupiah)</i>
(1)	(2)	(3)
1. Wajib Pajak Badan	13 399	62 651 119 446
Bea Meterai	30	386 000 000
PBB Perhutanan	2	1 845 953 529
Pendapatan PPh Ditanggung Pemerintah	120	484 442 931
Penjualan Benda Materai	299	9 187 500 000
PPh Final	2 128	4 501 327 238
PPh Non Migas Lainnya	8	26 081 536
PPh Pasal 21	3 671	23 974 013 004
PPh Pasal 22	1 307	722 427 713
PPh Pasal 22 Impor	9	37 957 353
PPh Pasal 23	2 590	2 013 151 907
PPh Pasal 25/29 Badan	592	2 202 233 806
PPh Pasal 26	4	12 965 098
PPN Dalam Negeri	2 560	16 877 613 840
PPN Impor	5	161 413 000
PPN Lainnya	71	217 096 039
PPnBM Dalam Negeri	3	942 452
2. Wajib Pajak Orang Pribadi	14 120	57 935 739 613
Bea Meterai	–	–
PBB Perhutanan	–	–
Pendapatan PPh Ditanggung Pemerintah	63	41 104 519
Penjualan Benda Materai	–	–

Lanjutan Tabel/*Continued Table 2.5.1*

Wajib Pajak Taxpayer	Jumlah Transaksi Number of Transaction	Nilai Transaksi (Rupiah) Value of Transaction (Rupiah)
(1)	(2)	(3)
PPh Final	10 901	31 039 950 026
PPh Non Migas Lainnya	–	–
PPh Pasal 21	294	409 567 973
PPh Pasal 22	612	137 457 295
PPh Pasal 22 Impor	8	6 447 000
PPh Pasal 23	129	6 928 175
PPh Pasal 25/29 Badan	–	–
PPh Pasal 26	1	203 000
PPN Dalam Negeri	937	24 247 396 624
PPN Impor	8	7 084 000
PPN Lainnya	4	16 705 636
PPnBM Dalam Negeri	3	1 942 413
3. Wajib Pajak Bendahara	49 267	116 001 468 769
Bea Meterai	–	–
PBB Perhutanan	–	–
Pendapatan PPh Ditanggung Pemerintah	–	–
Penjualan Benda Materai	1	193 636
PPh Final	2 315	4 644 761 466
PPh Non Migas Lainnya	–	–
PPh Pasal 21	9 646	41 830 430 790
PPh Pasal 22	4 193	2 930 932 180
PPh Pasal 22 Impor	4	16 600
PPh Pasal 23	21 146	3 686 671 715
PPh Pasal 25/29 Badan	–	–
PPh Pasal 26	3	206 000
PPN Dalam Negeri	11 923	62 763 571 873

Lanjutan Tabel/*Continued Table 2.5.1*

Wajib Pajak Taxpayer	Jumlah Transaksi Number of Transaction	Nilai Transaksi (Rupiah) Value of Transaction (Rupiah)
(1)	(2)	(3)
PPN Impor	3	2 808 945
PPN Lainnya	4	11 422 981
PPnBM Dalam Negeri	29	130 452 583
4. NPWP Kosong	96	32 318 000
Bea Meterai	–	–
PBB Perhutanan	–	–
Pendapatan PPh Ditanggung Pemerintah	–	–
Penjualan Benda Meterai	–	–
PPh Final	–	–
PPh Non Migas Lainnya	–	–
PPh Pasal 21	–	–
PPh Pasal 22	–	–
PPh Pasal 22 Impor	48	20 940 000
PPh Pasal 23	–	–
PPh Pasal 25/29 Badan	–	–
PPh Pasal 26	–	–
PPN Dalam Negeri	–	–
PPN Impor	48	11 378 000
PPN Lainnya	–	–
PPnBM Dalam Negeri	–	–
5. Jumlah	76 882	236 620 645 828
Bea Meterai	30	386 000 000
PBB Perhutanan	2	1 845 953 529
Pendapatan PPh Ditanggung Pemerintah	183	525 547 450
Penjualan Benda Meterai	300	9 187 693 636

Lanjutan Tabel/*Continued Table 2.5.1*

Wajib Pajak Taxpayer	Jumlah Transaksi Number of Transaction	Nilai Transaksi (Rupiah) Value of Transaction (Rupiah)
(1)	(2)	(3)
PPh Final	15 344	40 186 038 730
PPh Non Migas Lainnya	8	26 081 536
PPh Pasal 21	13 611	66 214 011 767
PPh Pasal 22	6 112	3 790 817 188
PPh Pasal 22 Impor	69	65 360 953
PPh Pasal 23	23 865	5 706 751 797
PPh Pasal 25/29 Badan	592	2 202 233 806
PPh Pasal 26	8	13 374 098
PPN Dalam Negeri	15 420	103 888 582 337
PPN Impor	64	182 683 945
PPN Lainnya	79	245 224 656
PPnBM Dalam Negeri	35	133 337 448

Sumber/Source: Kantor Pelayanan Pajak Pratama Pamekasan/*Pamekasan Tax Office*

Tabel
Table 2.5.2

Banyaknya Pelayanan Jasa/Perusahaan Jasa yang Tercatat di Pengadilan Negeri Kabupaten Pamekasan, 2020–2022
Number of Services/Service Companies Recorded in Pamekasan Regency Court, 2020–2022

Unit Pelayanan <i>Service Unit</i>	2020	2021	2022
(1)	(2)	(3)	(4)
Notaris <i>Notary</i>	12	12	12
Advokat <i>Advocate</i>	21	20	25
Lembaga Bantuan Hukum <i>Legal Aid</i>	5	5	5
Konsultan <i>Consultant</i>	–	–	–
Akuntan <i>Accountant</i>	–	–	–
Pengacara <i>Lawyer</i>	–	–	–

Sumber/Source: Pengadilan Negeri Pamekasan/Pamekasan Regency Court

Tabel
Table 2.5.3**Banyaknya Perkara Perdata yang Masuk dan Diputus
Pengadilan Negeri Kabupaten Pamekasan menurut Bulan,
2022**
**Number of Civil Cases Recieved and Sentenced by
Pamekasan Regency Court by Month, 2022**

Bulan Month	Sisa Kasus Bulan Lalu Remaining Cases Last Month	Kasus Masuk Bulan Ini New Cases This Month	Kasus Diputus Bulan Ini Sentenced Cases This Month	Sisa Kasus Bulan Ini Remaining Cases This Month
(1)	(2)	(3)	(4)	(5)
Januari/January	6	4	–	10
Februari/February	10	7	8	9
Maret/March	9	6	4	11
April/April	11	9	11	9
Mei/May	9	6	8	7
Juni/June	7	5	4	8
Juli/July	8	7	6	9
Agustus/August	9	8	13	4
September/September	4	10	8	6
Oktober/October	6	4	4	6
November/November	6	7	6	7
Desember/December	7	5	7	5

Sumber/Source: Pengadilan Negeri Pamekasan/Pamekasan Regency Court

Tabel
Table 2.5.4

**Banyaknya Perkara Pidana yang Masuk dan Diputus
Pengadilan Negeri Kabupaten Pamekasan menurut Bulan,
2022**

*Number of Criminal Cases Received and Sentenced by
Pamekasan Regency Court by Month, 2022*

Bulan Month	Sisa Kasus Bulan Lalu Remaining Cases Last Month	Kasus Masuk Bulan Ini New Cases This Month	Kasus Diputus Bulan Ini Sentenced Cases This Month	Sisa Kasus Bulan Ini Remaining Cases This Month
(1)	(2)	(3)	(4)	(5)
Januari/January	21	29	19	31
Februari/February	31	9	11	29
Maret/March	29	31	32	28
April/April	28	25	22	31
Mei/May	31	13	14	30
Juni/June	30	26	27	29
Juli/July	29	25	30	24
Agustus/August	24	31	20	35
September/September	35	26	34	27
Oktober/October	27	24	18	33
November/November	33	32	31	34
Desember/December	34	35	28	41

Sumber/Source: Pengadilan Negeri Pamekasan/Pamekasan Regency Court

Tabel
Table 2.5.5**Banyaknya Perkara Pelanggaran yang Masuk dan Diputus
Pengadilan Negeri Kabupaten Pamekasan menurut Bulan,
2022****Number of Violation Cases Recieved and Sentenced by
Pamekasan Regency Court by Month, 2022**

Bulan Month	Sisa Kasus Bulan Lalu Remaining Cases Last Month	Kasus Masuk Bulan Ini New Cases This Month	Kasus Diputus Bulan Ini Sentenced Cases This Month	Sisa Kasus Bulan Ini Remaining Cases This Month
(1)	(2)	(3)	(4)	(5)
Januari/January	–	151	151	–
Februari/February	–	101	101	–
Maret/March	–	169	169	–
April/April	–	48	48	–
Mei/May	–	60	60	–
Juni/June	–	124	124	–
Juli/July	–	1	1	–
Agustus/August	–	65	65	–
September/September	–	153	153	–
Oktober/October	–	5	5	–
November/November	–	77	77	–
Desember/December	–	77	77	–

Sumber/Source: Pengadilan Negeri Pamekasan/Pamekasan Regency Court

Tabel
Table 2.5.6

Banyaknya Perkara yang Masuk dan Diputus Pengadilan Agama Pamekasan menurut Bulan, 2022
Number of Civil Cases Recieved and Sentenced by Pamekasan Religious Court by Month, 2022

Bulan Month	Sisa Kasus Bulan Lalu Remaining Cases Last Month	Kasus Masuk Bulan Ini New Cases This Month	Kasus Diputus Bulan Ini Sentenced Cases This Month	Sisa Kasus Bulan Ini Remaining Cases This Month
(1)	(2)	(3)	(4)	(5)
Januari/January	97	261	174	184
Februari/February	184	181	192	173
Maret/March	173	228	225	176
April/April	176	164	174	166
Mei/May	166	176	136	206
Juni/June	206	302	285	223
Juli/July	223	246	266	203
Agustus/August	203	265	263	205
September/September	205	188	206	187
Oktober/October	187	301	214	274
November/November	274	189	315	148
Desember/December	148	184	202	130

Sumber/Source: Pengadilan Agama Pamekasan/Pamekasan Religious Court

Tabel
Table 2.5.7**Jumlah Perkara yang Masuk di Pengadilan Agama
Pamekasan menurut Bulan dan Jenis Perkara, 2022**
**Number of Civil Cases Recieved by Pamekasan Religious
Court by Month dan Kind of Cases, 2022**

Bulan Month	Perkawinan Marriage	Ekonomi Syariah Sharia Economy	Warisan Inheritance	Wasiat Testament	Hibah Grant
(1)	(2)	(3)	(4)	(5)	(6)
Januari/January	252	–	1	–	–
Februari/February	176	–	–	–	–
Maret/March	220	–	1	–	–
April/April	153	–	–	–	–
Mei/May	171	–	–	–	–
Juni/June	293	–	–	–	–
Juli/July	238	–	3	–	–
Agustus/August	260	–	1	–	–
September/September	181	–	–	–	–
Oktober/October	298	–	–	–	–
November/November	185	–	–	–	–
Desember/December	178	–	1	–	–
Jumlah/Total	2 605	–	7	–	–

Lanjutan Tabel/*Continued Table 2.5.7*

Bulan Month	Waqaf Mariage	Zakat/Infaq/ Shodaqoh Sharia Economy	P3HP/ Penetapan Ahli Waris Determination of heirs	Lainnya Other	Jumlah Total
(1)	(7)	(8)	(9)	(10)	(11)
Januari/January	–	–	8	–	8
Februari/February	–	–	5	–	5
Maret/March	–	–	7	–	7
April/April	–	–	11	–	11
Mei/May	–	–	4	1	5
Juni/June	–	–	8	1	9
Juli/July	–	–	3	2	5
Agustus/August	–	–	3	1	4
September/September	–	–	7	–	7
Oktober/October	–	–	3	–	3
November/November	–	–	4	–	4
Desember/December	–	–	4	1	5
Jumlah/Total	–	–	67	6	73

Sumber/Source: Pengadilan Agama Pamekasan/Pamekasan Religious Court

Tabel
Table 2.5.8

Jumlah Perkara Perceraian yang Masuk di Pengadilan Agama Pamekasan menurut Bulan dan Penyebab Perceraian, 2022
Number of Divorced Cases Recieved by Pamekasan Religious Court by Month dan Causes of Divorced, 2022

Bulan Month	Zina Adultery	Mabuk Drunk	Madat Drugs	Judi Gambling	Meninggalkan salah satu pihak Leaving One Party
(1)	(2)	(3)	(4)	(5)	(6)
Januari/January	–	–	1	–	5
Februari/February	–	1	–	–	4
Maret/March	–	–	–	–	1
April/April	–	1	–	–	1
Mei/May	–	–	1	–	–
Juni/June	–	–	–	–	5
Juli/July	–	–	–	1	10
Agustus/August	–	–	–	–	3
September/September	–	–	–	–	5
Oktober/October	–	–	–	–	10
November/November	–	–	–	–	4
Desember/December	–	1	–	–	4
Jumlah/Total	–	3	2	1	52

Lanjutan Tabel/*Continued Table 2.5.8*

Bulan <i>Month</i>	Dihukum Penjara <i>Sentenced to Prison</i>	Poligami <i>Polygamy</i>	KDRT <i>Domestic Violence</i>	Cacat Badan <i>Disability</i>	Perselisihan dan Pertengkaran Terus–menerus <i>Constant Disputes and Fighting</i>
(1)	(7)	(8)	(9)	(10)	(11)
Januari/ <i>January</i>	–	–	2	1	107
Februari/ <i>February</i>	–	–	2	–	94
Maret/ <i>March</i>	–	–	1	3	142
April/ <i>April</i>	–	–	1	–	87
Mei/ <i>May</i>	–	–	3	–	77
Juni/ <i>June</i>	–	2	6	1	89
Juli/ <i>July</i>	–	1	12	1	135
Agustus/ <i>August</i>	–	–	5	1	141
September/ <i>September</i>	–	1	3	–	110
Oktober/ <i>October</i>	–	1	6	2	105
November/ <i>November</i>	–	–	1	1	88
Desember/ <i>December</i>	–	–	–	–	110
Jumlah/<i>Total</i>	–	5	42	10	1 285

Lanjutan Tabel/*Continued Table 2.5.8*

Bulan <i>Month</i>	Kawin Paksa <i>Forced Marriage</i>	Murtad <i>Apostate</i>	Ekonomi <i>Economy</i>	Jumlah <i>Total</i>
(1)	(12)	(13)	(14)	(15)
Januari/ <i>January</i>	–	–	7	123
Februari/ <i>February</i>	–	–	4	105
Maret/ <i>March</i>	–	–	3	150
April/ <i>April</i>	–	–	1	91
Mei/ <i>May</i>	–	–	13	94
Juni/ <i>June</i>	–	–	21	124
Juli/ <i>July</i>	–	–	22	182
Agustus/ <i>August</i>	2	–	19	171
September/ <i>September</i>	1	–	13	133
Oktober/ <i>October</i>	–	–	11	135
November/ <i>November</i>	–	–	7	101
Desember/ <i>December</i>	1	–	5	121
Jumlah/Total	4	–	126	1 530

Sumber/Source: Pengadilan Agama Pamekasan/*Pamekasan Religious Court*

Tabel
Table 2.5.9

**Jumlah Surat Nikah yang Dikeluarkan menurut
Kecamatan di Kabupaten Pamekasan, 2017–2021**
*Number of Marriage Certificates Issued by Subdistrict in
Pamekasan Regency, 2017–2021*

Kecamatan Subdistrict	2017	2018	2019	2020	2021
(1)	(2)	(3)	(4)	(5)	(6)
Tlanakan	600	663	636	608	621
Pademawu	600	818	774	702	674
Galis	200	211	283	262	261
Larangan	400	440	529	494	478
Pamekasan	700	822	850	845	792
Proppo	1 000	1 137	1 140	828	831
Palengaan	900	857	886	717	730
Pegantenan	800	766	810	554	591
Kadur	500	428	418	403	440
Pakong	350	354	352	297	281
Waru	750	644	737	491	600
Batumarmar	950	625	585	436	404
Pasean	500	590	498	437	451
Kabupaten Pamekasan Pamekasan Regency	8 250	8 355	8 498	7 074	7 154

Sumber/Source: Kantor Kementerian Agama Kabupaten Pamekasan/Religious Affairs Service of Pamekasan Regency

Tabel 2.5.10 **Jumlah Sertifikat Tanah yang Dikeluarkan menurut Status Kepemilikan Tanah di Kabupaten Pamekasan, 2021–2022**
Number of Land Certificates Issued by Land Ownership Status in Pamekasan Regency, 2021–2022

Kecamatan Subdistrict	2021	2022
(1)	(2)	(3)
Hak Milik <i>Own Right</i>	26 934	15 607
Hak Guna Bangunan <i>Building Rights</i>	84	322
Hak Gunas Usaha <i>Cultivation Rights</i>	-	-
Hak Pakai <i>Usufructuary Rights</i>	250	303
Jumlah/Total	27 268	16 232

Sumber/Source: Badan Pertanahan Nasional Kabupaten Pamekasan/*National Land Agency of Pamekasan Regency*

BAB 3

PENDUDUK DAN KETENAGAKERJAAN

Population and Employment

Angkatan Kerja Tahun 2022

Labor force in 2022



Bekerja /Working
510.970 orang
person

Menganggur /Unemploy
7.253 orang
person

Tingkat Partisipasi Angkatan Kerja (TPAK) Tahun 2022

Labor force partisipation rate in 2022

73,59%

Tingkat Pengangguran Terbuka (TPT) Tahun 2022

Open unemployment rate in 2022

1,40%

PENJELASAN TEKNIS

1. Sumber utama data kependudukan adalah sensus penduduk yang dilaksanakan setiap sepuluh tahun sekali. Sensus penduduk telah dilaksanakan sebanyak tujuh kali sejak Indonesia merdeka, yaitu tahun 1961, 1971, 1980, 1990, 2000, 2010, dan 2020. Di dalam sensus penduduk, pencacahan dilakukan terhadap seluruh penduduk yang berdomicili di wilayah teritorial Indonesia termasuk warga negara asing kecuali anggota korps diplomatik negara sahabat beserta keluarganya. Metode pengumpulan data dalam sensus dilakukan dengan wawancara antara petugas sensus dengan responden dan juga melalui *e-census*. Pencatatan penduduk menggunakan konsep usual residence, yaitu konsep di mana penduduk biasa bertempat tinggal. Bagi penduduk yang bertempat tinggal tetap dicacah di mana mereka biasa tinggal, sedangkan untuk penduduk yang tidak bertempat tinggal tetap dicacah di tempat di mana mereka ditemukan petugas sensus pada malam 'Hari Sensus'. Termasuk penduduk yang tidak bertempat tinggal tetap adalah tuna wisma, awak kapal berbendera Indonesia, penghuni perahu/rumah apung, masyarakat terpencil/ terasing,

TECHNICAL NOTES

1. *The main source of demographic data is population census, which is conducted every ten years. Population Census has been conducted seven times since Indonesia's independence: 1961, 1971, 1980, 1990, 2000, 2010, and 2020. The population census enumerates all residents who domicile in the entire territory of Indonesia including foreign citizens except the diplomatic corps members and their families. The method of data collection in a population census involves interviewing respondents and conducting e-census. Enumeration of the population uses the concept of "usual residence", which is the concept of "places where people usually live". De jure was applied to the permanent residents, while de facto was applied to non-permanent residents. The permanent residents were enumerated in place where they normally live, the nonpermanent residents were enumerated where they were found by the enumerators, on the night of 'Census Night'. The non permanent residents include homeless people, ship crew, boat people, remote area community, and internally displaced persons. Those who had permanent residence and had been travelling away from their home for six months or more were not*

dan pengungsi. Bagi mereka yang mempunyai tempat tinggal tetap dan sedang bepergian ke luar wilayah lebih dari enam bulan, tidak dicacah di tempat tinggalnya, tetapi dicacah di tempat tujuannya. Untuk tahun yang tidak dilaksanakan sensus penduduk, data kependudukan diperoleh dari hasil proyeksi penduduk. Proyeksi penduduk merupakan suatu perhitungan ilmiah yang didasarkan pada asumsi dari komponen-komponen perubahan penduduk, yaitu kelahiran, kematian, dan migrasi. Proyeksi penduduk Indonesia 2010–2035 menggunakan data dasar penduduk hasil SP2010.

2. **Penduduk Indonesia** adalah semua orang yang berdomisili di wilayah teritorial Indonesia selama 6 bulan atau lebih dan atau mereka yang berdomisili kurang dari 6 bulan tetapi bertujuan menetap.
3. **Laju pertumbuhan penduduk** adalah angka yang menunjukkan persentase penambahan penduduk dalam jangka waktu tertentu.
4. **Kepadatan penduduk** adalah rasio banyaknya penduduk per kilometer persegi.

enumerated in their permanent place, but in the place where they were during the census. For the periods where the population census is not conducted, population projection is done to estimate population during those years. The population projection is an estimate based on the demographic components, such as birth, death, and migration. Indonesia's 2010–2035 population projection used the 2010 Population Census as the base population.

2. **The population of Indonesia** are all residents of the entire territory of Indonesia who have stayed for six months or longer, and those who intended to stay more than six months even though their length of stay is less than six months.
3. **The growth rate of population** is the number that show percentage of population growth within a specified period.
4. **Population density** is ratio of population per square kilometer.

5. **Rasio jenis kelamin** adalah perbandingan antara penduduk laki-laki dan penduduk perempuan pada suatu wilayah dan waktu tertentu. Biasanya dinyatakan dengan banyaknya penduduk laki-laki untuk 100 penduduk perempuan.
 6. **Distribusi penduduk** adalah pola persebaran penduduk di suatu wilayah, baik berdasarkan batas-batas geografis maupun berdasarkan batas-batas administrasi pemerintahan.
 7. **Komposisi penduduk** adalah pola persebaran penduduk menurut karakteristiknya, contoh: penduduk menurut kelompok umur, penduduk menurut jenis kelamin.
 8. **Penduduk usia kerja** adalah penduduk yang berumur 15 tahun ke atas.
 9. **Angkatan kerja** adalah penduduk usia kerja (15 tahun ke atas) yang bekerja, punya pekerjaan namun sementara tidak bekerja, dan pengangguran.
 10. **Bekerja** adalah kegiatan ekonomi yang dilakukan oleh seseorang dengan maksud memperoleh atau membantu memperoleh pendapatan atau keuntungan dan lamanya bekerja paling
5. **Sex ratio** is the ratio of male population to female population in a given area and time, usually expressed as the number of males for every 100 females.
 6. **Population distribution** is the pattern of population distribution in an area, either by geographic boundaries or by government administrative boundaries.
 7. **Population composition** is the pattern of population distribution by its characteristics, example: population by age group, population by sex.
 8. **Working age population** is persons of 15 years and over.
 9. **Labor force or economically active** are persons of 15 years and over, who in the previous week were working, temporarily absent from work but having jobs, and unemployment.
 10. **Working** is economic activity conducted by a person and intended to earn income by doing work or helping to do work at least one hour continuously during

sedikit 1 jam secara terus menerus dalam seminggu yang lalu (termasuk pekerja keluarga tanpa upah yang membantu dalam suatu usaha/ kegiatan ekonomi).

the reference week (including unpaid family worker/s for any economic activity).

11. Jumlah jam kerja seluruhnya

adalah jumlah jam kerja yang digunakan untuk bekerja (tidak termasuk jam kerja istirahat resmi dan jam kerja yang digunakan untuk hal-hal di luar pekerjaan).

11. Total working hours is the total hours spent by an employee to perform all jobs (excluding the time used for other activities which are not classified as work).

12. Lapangan usaha

adalah bidang kegiatan dari pekerjaan/tempat bekerja di mana seseorang bekerja. Klasifikasi lapangan usaha mengikuti Klasifikasi Baku Lapangan Usaha Indonesia (KBLI) dalam 1 digit.

12. Industry is field of a person's activity or establishment. The classification of industries follows the Indonesia Standard Industrial Classification (KBLI) in one digit.

13. Status pekerjaan

adalah kedudukan seseorang dalam unit usaha/kegiatan dalam melakukan pekerjaan.

13. Employment status is the status of a person at his place of work or establishment where he was employed.

14. Berusaha sendiri tanpa dibantu orang lain

adalah bekerja atau berusaha dengan menanggung risiko secara ekonomis, yaitu dengan tidak kembalinya ongkos produksi yang telah dikeluarkan dalam rangka usahanya tersebut, serta tidak menggunakan pekerja dibayar maupun pekerja tak dibayar, termasuk yang sifat pekerjaannya memerlukan teknologi atau keahlian khusus.

14. Own-account worker is a person who works at his own risk without assisted by paid per mount worker or unpaid worker include technical job or skill job.'

15. Berusaha dibantu buruh tidak tetap/buruh tidak dibayar adalah bekerja atau berusaha atas risiko sendiri, dan menggunakan buruh/pekerja tak dibayar dan atau buruh/pekerja tidak tetap.

15. Employer assisted by temporary workers/unpaid worker is a person who works at his own risk and assisted by temporary worker/unpaid worker.

16. Berusaha dibantu buruh tetap/buruh dibayar adalah berusaha atas risiko sendiri dan mempekerjakan paling sedik satu orang buruh/pekerja tetap yang dibayar.

16. Employer assisted by permanent workers/paid workers is a person who does his business at her/his own risk at least one assisted by paid permanent worker.

17. Buruh/karyawan/pegawai adalah seseorang yang bekerja pada orang lain atau instansi/kantor/ perusahaan secara tetap dengan menerima upah/gaji baik berupa uang maupun barang Buruh yang tidak mempunyai majikan tetap, tidak digolongkan sebagai buruh/karyawan, tetapi sebagai pekerja bebas. Seseorang dianggap memiliki majikan tetap jika memiliki 1 (satu) majikan (orang/rumah tangga) yang sama dalam sebulan terakhir khusus pada sektor bangunan batasannya tiga bulan. Apabila majikannya instansi/ lembaga, boleh lebih dari satu.

17. Employee is a person who work permanently for other people or institution/office/ company and gains some money/cash or goods as wage/salary. Labor who have no permanent employer is not categorized as a laborer/ worker/ employee but casual worker. A laborers in general is considered to have a permanent employer if he has the same employer during the past month, particularly for building construction sector is 3 months. If the employer is an institution, more than 1 (one employer is allowed).

18. Pekerja bebas adalah seseorang yang bekerja pada orang lain/ majikan/institusi yang tidak tetap (lebih dari 1 majikan dalam sebulan terakhir) di usaha pertanian baik berupa usaha

18. Casual employee is a person who does not work permanently for other people/ employer/ institution (more than 1 employer during the last 1 month)

rumah tangga maupun bukan usaha rumah tangga, ataupun di nonpertanian atas dasar balas jasa dengan menerima upah atau imbalan baik berupa uang maupun barang, dan baik dengan sistem pembayaran harian maupun borongan

in agricultural sector, either home industry or not home industry, or in non-agricultural sector based on remuneration paid with money or goods, and based on daily or contact payment system.

19. Pekerja tak dibayar adalah seseorang yang bekerja membantu usaha untuk memperoleh penghasilan/keuntungan yang dilakukan oleh salah seorang anggota rumah tangga atau bukan anggota rumah tangga tanpa mendapat upah/gaji baik berupa uang maupun barang.

19. Unpaid worker is a person who intended to work without pay, either with money or good, in an establishment run by other members of the family, relative or neighbour.

ULASAN**DESCRIPTION****KEPENDUDUKAN**

Jumlah penduduk Kabupaten Pamekasan menurut Hasil Proyeksi Penduduk Interim 2022 yaitu sebesar 857.818 jiwa, yang terdiri atas 420.612 jiwa penduduk laki-laki dan 437.206 jiwa penduduk perempuan. Rasio jenis kelamin Kabupaten Pamekasan pada tahun 2022 sebesar 96. Angka ini dapat diinterpretasikan bahwa dalam 100 penduduk perempuan terdapat 96 penduduk laki-laki.

Kepadatan penduduk di Pamekasan tahun 2022 mencapai 1.082,69 jiwa/km². Angka kepadatan penduduk tertinggi terletak di Kecamatan Pamekasan sebesar 3.372,53 jiwa/km² dan kepadatan terendah di Kecamatan Pasean sebesar 736,98 jiwa/km².

KETENAGAKERJAAN

Jumlah penduduk berumur 15 tahun ke atas di Pamekasan yang termasuk angkatan kerja sebanyak pada september 2022 adalah 517.970 jiwa, terdiri dari 510.717 jiwa bekerja dan 7.253 jiwa pengangguran.

POPULATION

The total population of Pamekasan Regency according to the 2022 Interim Population Projection Results were 857,818 people, consisting of 420,612 male and 437,206 female population. The sex ratio of Pamekasan Regency in 2022 was 96. This figure can be interpreted that in 100 female population there is 96 male population.

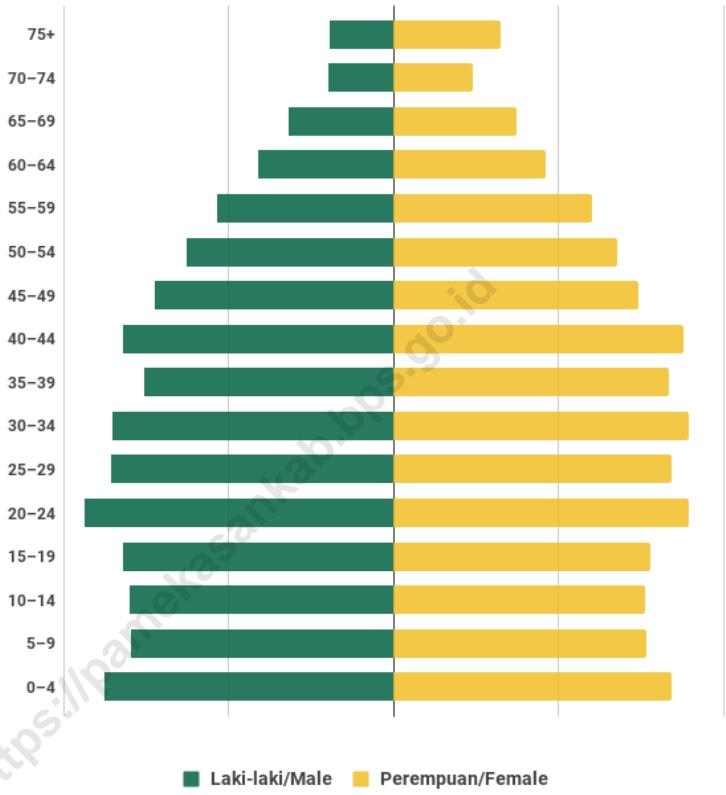
Population density in Pamekasan in 2022 reached 1,082.69 people/km². The highest population density is located in Pamekasan Sub-District that is 3,372.53 people/km² and the lowest density in Pasean Sub-District is 736.98 people/km².

EMPLOYMENT

The total population aged 15 years and over in Pamekasan which includes the workforce as much as in September 2022 is 517,970 people, consisting of 510,717 people working and 7,253 people unemployed.

Gambar 3.1
Figures

Piramida Penduduk Kabupaten Pamekasan, 2022
Pamekasan Regency Population Pyramid, 2022

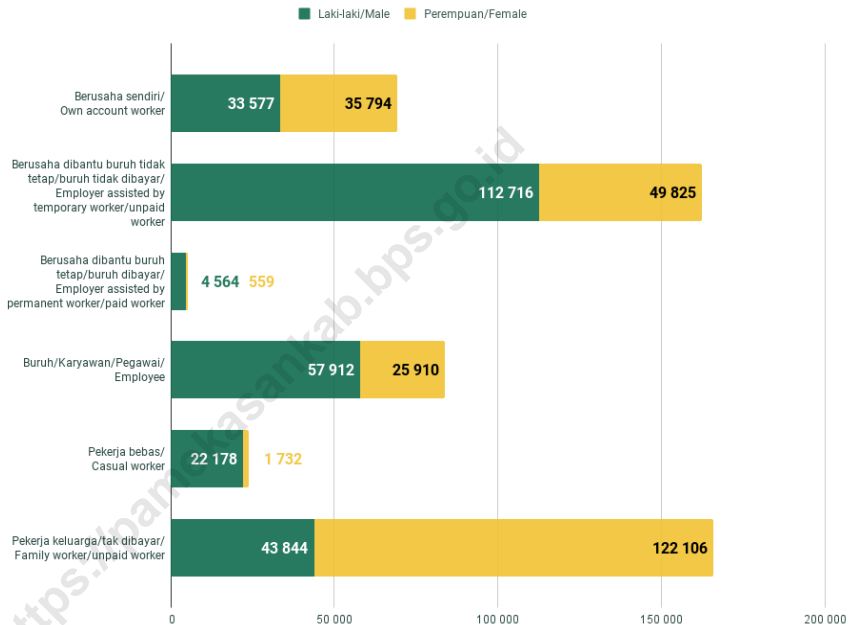


Sumber/Source: Proyeksi Penduduk Interim tahun 2020 - 2023 (Pertengahan tahun/Juni)/Interim Population Projection 2020 - 2023 (Mid year/June)

Gambar 3.2
Figures

Jumlah Penduduk Berumur 15 Tahun Ke Atas yang Bekerja Selama Seminggu yang Lalu Menurut Status Pekerjaan Utama dan Jenis Kelamin di Kabupaten Pamekasan, 2022

Population 15 Years of Age and Over who Worked During The Previous Week by Main Employment Status and Sex in Pamekasan Regency, 2022



Sumber/Source: BPS, Survei Angkatan Kerja Nasional (Sakernas) Agustus/BPS-Statistics Indonesia, August National Labor Force Survey

3.1 PENDUDUK POPULATION

Tabel 3.1.1 Penduduk, Laju Pertumbuhan Penduduk, Distribusi Persentase Penduduk, Kepadatan Penduduk, dan Rasio Jenis Kelamin Penduduk Menurut Kecamatan di Kabupaten Pamekasan, 2022¹
Population, Population Growth Rate, Percentage Distribution of Population, Population Density, and Population Sex Ratio by Subdistrict in Pamekasan Regency, 2022¹

Kecamatan Subdistrict	Penduduk (ribu) Population (thousand)	Laju Pertumbuhan Penduduk per Tahun 2020–2021 Annual Population Growth Rate (%) 2020–2021
(1)	(2)	(3)
Tlanakan	64 765	0,50
Pademawu	85 802	0,59
Galis	29 995	0,38
Larangan	57 024	0,41
Pamekasan	89 271	0,14
Proppo	86 033	0,68
Palengaan	82 837	0,14
Pegantenan	74 925	0,83
Kadur	48 404	0,46
Pakong	37 142	0,44
Waru	65 046	0,50
Batumarmar	79 915	0,25
Pasean	56 659	0,63
Kabupaten Pamekasan Pamekasan Regency	857 818	0,45

Lanjutan Tabel/*Continued Table* 3.1.1

Kecamatan <i>Subdistrict</i>	Persentase Penduduk <i>Percentage of Total Population</i>	Kepadatan Penduduk per km ² <i>Population Density per sq.km</i>
(1)	(4)	(5)
Tlanakan	7,55	1 346,47
Pademawu	10,00	1 193,35
Galis	3,50	941,46
Larangan	6,65	1 395,59
Pamekasan	10,41	3 372,53
Proppo	10,03	1 203,43
Palengaan	9,66	936,22
Pegantenan	8,73	870,82
Kadur	5,64	923,21
Pakong	4,33	1 209,44
Waru	7,58	928,83
Batumarmar	9,32	823,44
Pasean	6,61	736,98
Kabupaten Pamekasan <i>Pamekasan Regency</i>	100,00	1 082,69

Lanjutan Tabel/Continued Table 3.1.1

Kecamatan Subdistrict	Rasio Jenis Kelamin Penduduk Population Sex Ratio
(1)	(6)
Tlanakan	97
Pademawu	96
Galis	94
Larangan	93
Pamekasan	94
Proppo	97
Palengaan	97
Pegantenan	96
Kadur	95
Pakong	96
Waru	96
Batumarmar	100
Pasean	96
Kabupaten Pamekasan Pamekasan Regency	96

Sumber/Source: Proyeksi Penduduk Interim tahun 2020 - 2023 (Pertengahan tahun/Juni)/Interim Population Projection 2020 - 2023 (Mid year/June)

Tabel
Table 3.1.2

Jumlah Penduduk Menurut Kelompok Umur dan Jenis Kelamin di Kabupaten Pamekasan, 2022
Population by Age Groups and Sex in Pamekasan Regency, 2022

Kelompok Umur <i>Age Groups</i>	Jenis Kelamin/Sex		
	Laki-Laki <i>Male</i>	Perempuan <i>Female</i>	Jumlah <i>Total</i>
(1)	(2)	(3)	(4)
0–4	35 068	33 761	68 829
5–9	31 880	30 689	62 569
10–14	32 040	30 570	62 610
15–19	32 788	31 208	63 996
20–24	37 409	35 796	73 205
25–29	34 161	33 792	67 953
30–34	34 005	35 743	69 748
35–39	30 271	33 462	63 733
40–44	32 760	35 130	67 890
45–49	28 969	29 796	58 765
50–54	25 128	27 157	52 285
55–59	21 426	24 036	45 462
60–64	16 397	18 397	34 794
65–69	12 752	14 948	27 700
70–74	7 870	9 662	17 532
75+	7 688	13 059	20 747
Kabupaten Pamekasan Pamekasan Regency	420 612	437 206	857 818

Sumber/Source: Proyeksi Penduduk Interim tahun 2020 - 2023 (Pertengahan tahun/Juni)/Interim Population Projection 2020 - 2023 (Mid year/June)

Tabel 3.1.3 **Jumlah Keluarga Menurut Kecamatan di Kabupaten Pamekasan, 2022¹**
Table 3.1.3 **Number of Families by District in Pamekasan Regency, 2022¹**

Kecamatan Subdistrict	Keluarga Families
(1)	(2)
Tlanakan	21 346
Pademawu	28 980
Galis	10 480
Larangan	19 914
Pamekasan	30 345
Proppo	26 843
Palengaan	26 313
Pegantenan	24 730
Kadur	16 727
Pakong	12 651
Waru	21 713
Batumarmar	25 947
Pasean	19 744
Kabupaten Pamekasan Pamekasan Regency	285 733

Catatan/Note: ¹Data Semester 1 Tahun 2022/Data for Semester 1 of 2022

Sumber/Source: Dinas Kependudukan dan Pencatatan Sipil Kabupaten Pamekasan/Population and Civil Registration Office of Pamekasan Regency

**3.2 KETENAGAKERJAAN
EMPLOYMENT**

Tabel 3.2.1 Jumlah Penduduk Berumur 15 Tahun Keatas Menurut Jenis Kegiatan Selama Seminggu yang Lalu dan Jenis Kelamin di Kabupaten Pamekasan, 2022
Population Aged 15 Years and Over by Type of Activity During The Previous Week and Sex in Pamekasan Regency, 2022

Kegiatan Utama <i>Main Activity</i>	Jenis Kelamin/Sex		
	Laki-Laki <i>Male</i>	Perempuan <i>Female</i>	Laki-Laki+ Perempuan <i>Male+Female</i>
(1)	(2)	(3)	(4)
I. Angkatan Kerja/<i>Economically Active</i>	279 401	238 569	517 970
1. Bekerja/ <i>Working</i>	274 791	235 926	510 717
2. Pengangguran Terbuka/ <i>Unemployment</i>	4 610	2 643	7 253
II. Bukan Angkatan Kerja/<i>Not Economically Active</i>	58 226	127 633	185 859
1. Sekolah/ <i>Attending School</i>	30 684	31 210	61 894
2. Mengurus Rumah Tangga/ <i>Housekeeping</i>	9 239	82 689	91 928
3. Lainnya/ <i>Others</i>	18 303	13 734	32 037
Jumlah/<i>Total</i>	337 627	366 202	703 829

Sumber/*Source*: BPS, Survei Angkatan Kerja Nasional (Sakernas) Agustus/BPS-Statistics Indonesia, August National Labor Force Survey

Tabel
Table 3.2.2

Penduduk Berumur 15 Tahun ke Atas Menurut Pendidikan Tertinggi yang Ditamatkan dan Jenis Kegiatan Selama Seminggu yang Lalu di Kabupaten Pamekasan, 2022
Population 15 Years of Age and Over by Educational Attainment and Type of Activity During the Previous Week in Pamekasan Regency, 2022

Pendidikan Tertinggi yang Ditamatkan ¹ <i>Educational Attainment¹</i>	Angkatan Kerja/ <i>Economically Active</i>			Persentase Bekerja terhadap Angkatan Kerja <i>Percentage of Working to Economically Active</i>
	Bekerja <i>Working</i>	Pengangguran <i>Unemployment</i>	Jumlah Angkatan Kerja <i>Total of Economically Active</i>	
(1)	(2)	(3)	(4)	(5)
0	307 696	–	307 696	100,00
1	61 983	1 338	63 321	97,89
2	100 059	5 680	105 739	94,63
3	40 979	235	41 214	99,43
Jumlah/Total	510 717	7 253	517 970	98,60

Lanjutan Tabel/*Continued Table 3.2.2*

Pendidikan Tertinggi yang Ditamatkan ¹ Educational Attainment ¹	Bukan Angkatan Kerja Not Economically Active	Jumlah Total	Persentase Angkatan Kerja terhadap Penduduk Usia Kerja Percentage of Economically Active to Working Age Population
(1)	(6)	(7)	(8)
0	74 550	382 246	80,50
1	53 536	116 857	54,19
2	54 470	160 209	66,00
3	3 303	44 517	92,58
Jumlah/Total	185 859	703 829	73,59

Catatan/Note: ¹ 0. ≤ Sekolah Dasar (SD)/≤ *Primary School*
 1. Sekolah Menengah Pertama/*Junior High School*
 2. Sekolah Menengah Atas/*Senior High School*
 3. Perguruan Tinggi/*Collage*

Sumber/Source: BPS, Survei Angkatan Kerja Nasional (Sakernas) Agustus/BPS-Statistics Indonesia, August National Labor Force Survey

Tabel
Table 3.2.3

Penduduk Berumur 15 Tahun Ke Atas yang Bekerja Selama Seminggu yang Lalu Menurut Status Pekerjaan Utama dan Jenis Kelamin di Kabupaten Pamekasan, 2022
Population 15 Years of Age and Over who Worked During The Previous Week by Main Employment Status and Sex in Pamekasan Regency, 2022

Status Pekerjaan Utama <i>Main Employment Status</i>	Laki-Laki <i>Male</i>	Perempuan <i>Female</i>	Jumlah <i>Total</i>
(1)	(2)	(3)	(4)
Berusaha sendiri <i>Own account worker</i>	33 577	35 794	69 371
Berusaha dibantu buruh tidak tetap/buruh tidak dibayar <i>Employer assisted by temporary worker/unpaid worker</i>	112 716	49 825	162 541
Berusaha dibantu buruh tetap/buruh dibayar <i>Employer assisted by permanent worker/paid worker</i>	4 564	559	5 123
Buruh/Karyawan/Pegawai/ <i>Employee</i>	57 912	25 910	83 822
Pekerja bebas <i>Casual worker</i>	22 178	1 732	23 910
Pekerja keluarga/tak dibayar <i>Family worker/unpaid worker</i>	43 844	122 106	165 950
Jumlah/Total	274 791	235 926	510 717

Sumber/Source: BPS, Survei Angkatan Kerja Nasional (Sakernas) Agustus/BPS-Statistics Indonesia, August National Labor Force Survey

BAB 4

SOSIAL DAN KESEJAHTERAAN RAKYAT

Social and Welfare

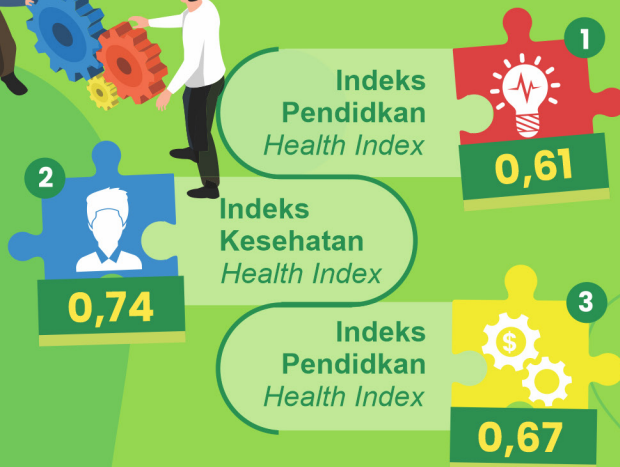
Indeks Pembangunan Manusia (IPM)

Human Development Index (HDI)



Indikator Penyusun IPM Tahun 2022

HDI Compiler Indicators for 2022



PENJELASAN TEKNIS**TECHNICAL NOTES**

1. Jalur Pendidikan di Indonesia terdiri atas 1) pendidikan formal, 2) pendidikan nonformal, dan 3) pendidikan informal yang ketiganya dapat saling melengkapi dan memperkaya (Undang-Undang No. 20 Tahun 2013 tentang Sistem Pendidikan Nasional).

2. Jenjang Pendidikan Formal terdiri atas pendidikan dasar, pendidikan menengah, dan pendidikan tinggi. Jenis pendidikan yang diajarkan mencakup pendidikan umum, kejuruan, akademik, profesi, vokasi, keagamaan, dan khusus.

a. Pendidikan Dasar berbentuk Sekolah Dasar (SD) dan Madrasah Ibtidaiyah (MI) atau bentuk lain yang sederajat serta Sekolah Menengah Pertama (SMP) dan Madrasah Tsanawiyah (MTs), atau bentuk lain yang sederajat.

b. Pendidikan Menengah berbentuk Sekolah Menengah Atas (SMA), Madrasah Aliyah (MA), Sekolah Menengah Kejuruan (SMK), dan Madrasah Aliyah Kejuruan (MAK), atau bentuk lain yang sederajat.

c. Pendidikan Tinggi merupakan jenjang pendidikan setelah pendidikan menengah yang mencakup program

1. The Education System in Indonesia consists of 1) a formal education, 2) non-formal education, and 3) informal education that all three can be complementary and enriching (Law No. 20 Year 2013 about the National Education System).

2. The Formal Education Level consists of primary education, secondary education, and high education. The kind of education that taught consists of general education, vocational, academic, professional, religious, and specific education.

a. The Primary Education consists of Elementary School and Islamic Elementary School or other equivalent forms and Junior High School and MTs, or other equivalent forms.

b. The Secondary Education consists of the senior high school, MA, Vocational School, and Vocational Madrasah Aliyah, or other equivalent forms.

c. The High Education consists of the education level after the secondary education that consists of diplomas, bachelor, master, specialist, and doctoral

pendidikan diploma, sarjana, magister, spesialis, dan doktor yang diselenggarakan oleh perguruan tinggi. Perguruan tinggi dapat berbentuk akademi, politeknik, sekolah tinggi, institut, atau universitas.

3. **Rumah Sakit** adalah tempat pemeriksaan dan perawatan kesehatan, biasanya berada di bawah pengawasan dokter/tenaga medis, yang melayani penderitayangsakittuntukberobat rawat jalan atau rawat inap.
4. **Rumah Sakit Bersalin** adalah rumah sakit khusus untuk persalinan, dilengkapi pelayanan spesialis pemeriksaan kehamilan, persalinan, rawat inap dan rawat jalan ibu dan anak yang berada di bawah pengawasan dokter spesialis kandungan.
5. **Rumah Bersalin** adalah sarana pelayanan kesehatan dengan izin sebagai rumah bersalin, dilengkapi pelayanan pemeriksaan kehamilan, persalinan serta pemeriksaan ibu dan anak yang berada di bawah pengawasan bidan senior.
6. **Poliklinik** adalah sarana kesehatan yang dipakai untuk pelayanan berobat jalan, biasanya berada di bawah pengawasan dokter/tenaga medis.

degrees that are held by the college. thecolleges can be academy, polytechnic, high school, institute, or university.

3. **Hospital** is a place for health check, usually controlled/supervised by doctors/medical personnel to serve the ill patients to get outpatient or inpatient treatment services.
4. **Maternity Hospital** is a specialized hospital for childbirth, has specialist inspection service to pregnancy, childbirth, hospitalization and outpatient for mothers and children that is under the supervision of an obstetrician.
5. **Maternity House** is health care facility with a license as a maternity house, equipped with prenatal care, childbirth and examination of mothers and children which is under the supervision of a senior midwife.
6. **Polyclinic** is a health facility in which to get outpatient services, usually under the control of doctor/medical personnel.

- 7. Puskesmas (Pusat Kesehatan Masyarakat)** adalah unit pelaksana teknis dinas kesehatan Kabupaten/Kota yang mempunyai fungsi utama sebagai penyelenggara pelayanan kesehatan tingkat pertama. Wilayah kerja puskesmas maksimal adalah satu kecamatan dan untuk dapat menjangkau wilayah kerjanya, puskesmas mempunyai jaringan pelayanan yang meliputi unit Puskesmas Pembantu (Pustu), unit Puskesmas Keliling (Puskel), dan unit bidan desa/komunitas (Peraturan Menteri Kesehatan RI No. 75 Tahun 2014 Tentang Pusat Kesehatan Masyarakat).
- 7. *Public Health Center*** is technical implementation unit of regency health department that have the primary function as a first-level health care providers. The working area standard of public health center is one district and to reach their working areas, public health centers have a service network covering subsidiary of public health center, mobile public health center units, and midwife units (Regulation of the Minister of Health of Indonesia Number 75 Year 2014 about Public Health Center).
- 8. Apotek** adalah suatu tempat tertentu yang digunakan untuk melakukan pekerjaan kefarmasian, dan penyaluran/penjualan obat atau bahan farmasi dan perbekalan kesehatan lainnya kepada masyarakat yang dikelola oleh tenaga apoteker (Peraturan Menteri Kesehatan RI No.1332 Tahun 2002 Tentang Perubahan Atas Peraturan Menteri Kesehatan RI No. 922/MENKES/PER/X/1993 Tentang Ketentuan dan Tata Cara Pemberian Izin Apotek).
- 8. *Pharmacy*** is a specific place that is used for pharmaceutical jobs, and distribution/sale of drugs/ pharmaceuticals and other medical supplies to people that are administered by trained pharmacist (Regulation of the Minister of Health of Indonesia Number 1332 Year 2002 about the Changes of Regulation of the Minister of Health of Indonesia Number 922/MENKES/PER/X/1993 about Pro-vision and Procedures for Administration of Licensed Pharmacies).
- 9. Untuk mengukur kemiskinan,** BPS menggunakan konsep kemampuan memenuhi kebutuhan dasar (basic needs approach). Dengan pendekatan
- 9. *To measure poverty,*** BPS-Statistics Indonesia has used the concept of basic needs approach. Therefore, poverty is viewed as economic inability to fulfill food and non-food

ini, kemiskinan dipandang sebagai ketidakmampuan dari sisi ekonomi untuk memenuhi kebutuhan dasar makanan dan bukan makanan yang diukur dari sisi pengeluaran. Metode yang digunakan adalah menghitung Garis Kemiskinan (GK), yang terdiri dari dua komponen yaitu Garis Kemiskinan Makanan (GKM) dan Garis Kemiskinan Non-Makanan (GKNM). Penghitungan Garis Kemiskinan dilakukan secara terpisah untuk daerah perkotaan dan perdesaan.

basic needs which are measured by consumption/expenditure. the method used is calculating poverty line, which consists of two components that are Food Poverty Line (FPL) and Non-Food Poverty Line (NFPL). The poverty line was calculated separately for urban and rural areas.

10. Penduduk miskin adalah penduduk yang memiliki rata-rata pengeluaran per kapita per bulan di bawah Garis Kemiskinan.

10. The Poor are residents who have an average per capita expenditure per month below the Poverty Line.

11. Garis Kemiskinan Makanan (GKM) merupakan nilai pengeluaran kebutuhan minimum makanan yang disetarakan dengan 2.100 kkalori per kapita per hari. Garis Kemiskinan NonMakanan (GKNM) adalah kebutuhan minimum untuk perumahan, sandang, pendidikan, kesehatan, dan kebutuhan dasar lainnya.

11. The Food Poverty Line refers to the daily minimum requirement of 2,100 kcal per capita per day. The NonFood Poverty Line refers to the minimum requirement for household necessities for clothing, education, health, and other basic individual needs.

12. Ukuran Kemiskinan.

a. Persentase Penduduk Miskin (P_p) adalah persentase penduduk miskin yang berada di bawah Garis Kemiskinan(GK).

12. Poverty Measures

a. Head Count Index (P_p) simply measures the percentage of the population that is counted as poor.

b. Indeks Kedalaman Kemiskinan (P_1) merupakan ukuran rata-rata kesenjangan pengeluaran masing-masing penduduk miskin terhadap garis kemiskinan. Semakin tinggi nilai indeks, semakin jauh rata-rata pengeluaran penduduk dari garis kemiskinan.

c. Indeks Keparahan Kemiskinan (P_2) memberikan gambaran mengenai penyebaran pengeluaran di antara penduduk miskin. Semakin tinggi nilai indeks, semakin tinggi ketimpangan pengeluaran di antara penduduk miskin.

b. Poverty Gap Index (P_1) measures the extent to which individuals fall below the poverty line (the poverty gaps) as a proportion of the poverty line. Higher value of the index shows that the gap between average expenditure of the poor and the poverty line is wider.

c. Poverty Severity Index (P_2) describes inequality among the poor. This is simply a weighted sum of poverty gaps (as a proportion of the poverty line), where the weights are the proportionate poverty gaps themselves. Hence, by squaring the poverty gap index, the measure implicitly puts more weight on observations that fall well below the poverty line. Higher value of the index shows that inequality among the poor is higher.

13. Indeks Pembangunan Manusia (IPM) menjelaskan bagaimana penduduk dapat mengakses hasil pembangunan dalam memperoleh pendapatan, kesehatan, pendidikan dan sebagainya. IPM diperkenalkan oleh UNDP pada tahun 1990 dan dipublikasikan secara berkala dalam laporan tahunan Human Development Report (HDR). IPM dibentuk oleh 3 (tiga) dimensi dasar: Umur panjang dan hidup

13. The Human Development Index (HDI) explains how people can access development results in obtaining income, health, education and so forth. HDI was introduced by United Nations Development Programme (UNDP) in 1990 and published periodically in the annual report of the Human Development Report. HDI was formed by three basic dimensions: a long and healthy life; knowledge; and a decent standard of living.

sehat; pengetahuan; dan standar hidup layak.

<https://pamekasankab.bps.go.id>

ULASAN**DESCRIPTION****PENDIDIKAN**

Tersedianya fasilitas pendidikan yang memadai diperlukan dalam upaya peningkatan mutu pendidikan. Pada periode 2022/2023, Kabupaten Pamekasan memiliki 808 gedung Sekolah Dasar (SD)/Madrasah Ibtidaiyah (MI), 401 gedung Sekolah Menengah Pertama (SMP)/Madrasah Tsanawiyah (MTs), 186 gedung Sekolah Menengah Atas (SMA)/Madrasah Aliyah (MA), dan 105 gedung Sekolah Menengah Kejuruan (SMK).

Dari 13 Kecamatan yang ada di Kabupaten Pamekasan, semua Kecamatan memiliki gedung Sekolah mulai dari tingkat dasar, menengah, dan atas.

KESEHATAN

Sarana Kesehatan yang memadai merupakan salah satu kunci dalam peningkatan kesehatan masyarakat. Dari 13 Kecamatan di Kabupaten Pamekasan, hanya ada 4 Kecamatan yang memiliki Rumah Sakit, yaitu kecamatan Tlanakan, Pademawu, Pamekasan, dan Waru, dengan jumlah total 7 rumah sakit. Namun semua kecamatan telah memiliki minimal 1 Puskesmas

AGAMA DAN SOSIAL LAINNYA

Pada tahun 2022, terdapat 5 panti asuhan di Kabupaten Pamekasan

EDUCATION

The availability of adequate educational facilities is needed in the effort to improve the quality of the education. In the 2022/2023 period, Pamekasan Regency has 808 Elementary School (SD)/Madrasah Ibtidaiyah (MI) buildings, 401 Junior High School (SMP)/Madrasah Tsanawiyah (MTs) buildings, 186 High School (SMA)/Madrasah Aliyah buildings (MA), and 105 Vocational High School (SMK) buildings.

Of the 13 sub-districts in Pamekasan Regency, all sub-districts have school buildings starting from the elementary, middle and high levels.

HEALTH

Adequate health facilities are one of the keys to improving public health. From 13 Sub-districts in Pamekasan Regency, there are only 4 Sub-districts that have Hospital buildings, namely Tlanakan, Pademawu, Pamekasan, and Waru districts, with total of 7 hospitals. However, all sub-districts already have at least 1 Public Health Center.

RELIGION AND OTHER SOCIAL AFFAIRS

In 2022, there will be 5 orphanages in Pamekasan Regency with a total

dengan jumlah total penghuni sebanyak 410 orang. Kecamatan Larangan memiliki panti asuhan paling banyak dengan jumlah 2 Panti Asuhan.

KEMISIKINAN

Persentase Penduduk Miskin di Kabupaten Pamekasan pada Maret 2022 sebesar 13,93%, Hal ini berarti sebanyak 13,93% penduduk Kabupaten Pamekasan memiliki rata-rata pengeluaran per kapita per bulan di bawah Garis Kemiskinan. Garis Kemiskinan di Kabupaten Pamekasan pada Maret 2022 sebesar Rp. 392.345,-

PEMBANGUNAN MANUSIA

Indeks Pemabangunan Manusia 2022 di Kabupaten Pamekasan adalah 66,99. Indeks ini tersusun dari beberapa komponen yaitu Indeks Kesehatan 0,74; Indeks Pendidikan 0,61; dan Indeks PPP 0,67.

Dilihat dari tren tahun 2013-2022 dapat dilihat bahwa IPM di Kabupaten Pamekasan terus mengalami peningkatan, hal ini menunjukkan bahwa usaha untuk meningkatkan pembangunan manusia di Kabupaten Pamekasan membuahkan hasil yang baik. Upaya untuk meningkatkan IPM di Kabupaten Pamekasan harus terus di tingkatkan.

population of 410 people. Larangan District has the most orphanages with a total of 2 orphanages.

POVERTY

The percentage of The Poor in Pamekasan Regency in March 2022 was 13.93%, which means that as many as 13.93% of Pamekasan Regency population had an average expenditure per capita per month below the Poverty Line. The Poverty Line in Pamekasan Regency in March 2022 was Rp. 392,345,-

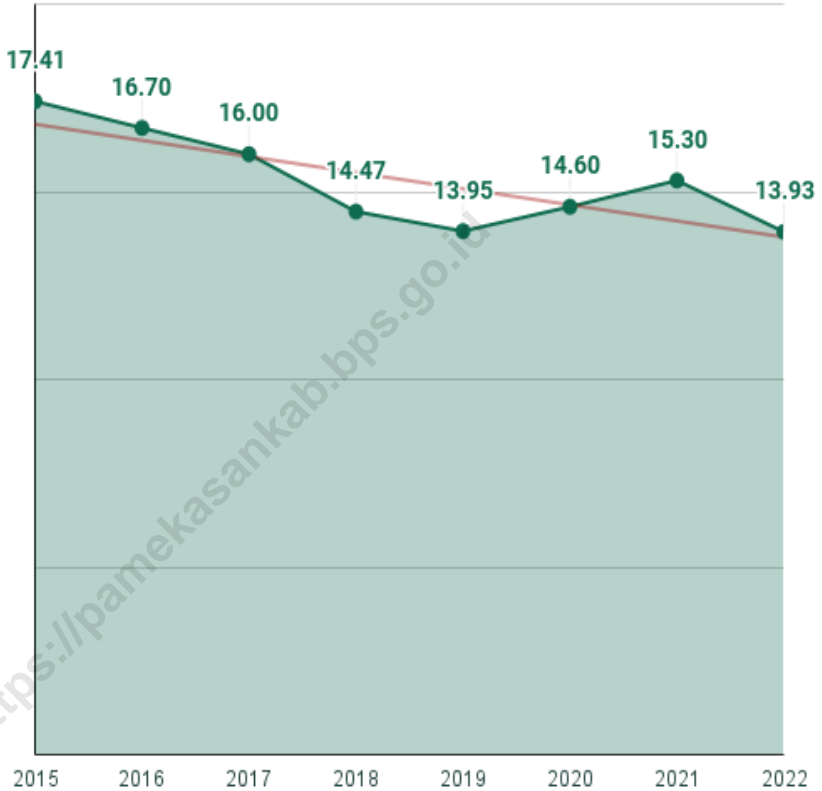
HUMAN DEVELOPMENT

The Human Development Index 2022 in Pamekasan Regency is 66.99. This index is composed of several components, namely the Health Index of 0.74; Education Index 0.61; and the PPP index 0.67.

Judging from the trends in 2013-2022, it can be seen that the HDI in Pamekasan Regency continues to increase, this shows that efforts to improve human development in Pamekasan Regency produce good results. Efforts to improve HDI in Pamekasan Regency must continue to be improved.

Gambar 4.1
Figures

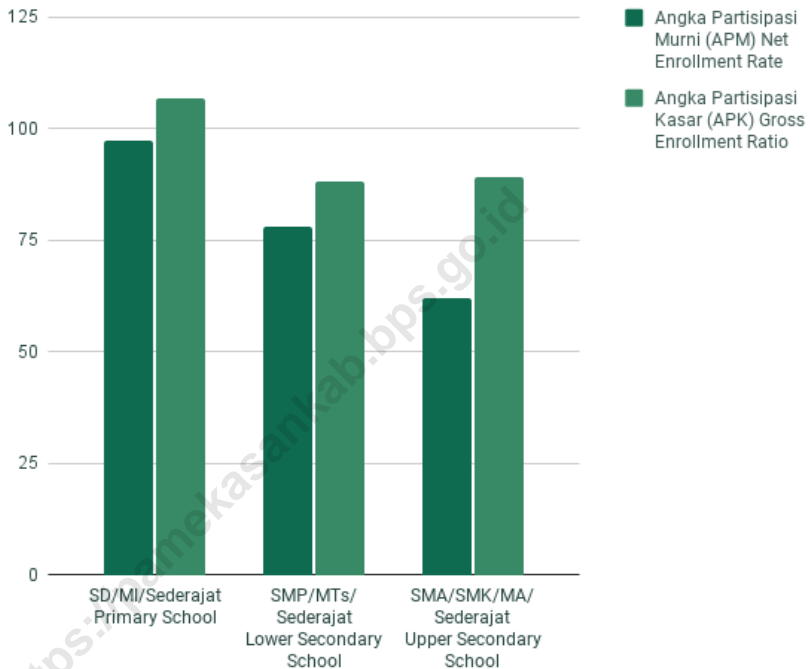
Persentase Penduduk Miskin di Kabupaten Pamekasan, 2015–2022
Percentage of Poor People in Pamekasan Regency, 2015–2022



Sumber/Source: BPS, Survei Sosial Ekonomi Nasional Maret/BPS-Statistics Indonesia, March National Socioeconomic Survey

Gambar 4.2
Figures

Angka Partisipasi Murni (APM) dan Angka Partisipasi Kasar (APK) Menurut Jenjang Pendidikan di Kabupaten Pamekasan, 2022
Net Enrollment Rate and Gross Enrollment Ratio by Educational Level in Pamekasan Regency, 2022



Sumber/Source: BPS, Survei Sosial Ekonomi Nasional Maret/BPS-Statistics Indonesia, March National Socioeconomic Survey

4.1 PENDIDIKAN EDUCATION

Tabel 4.1.1 Jumlah Sekolah, Guru, dan Murid Taman Kanak-Kanak (TK) di Bawah Kementerian Pendidikan dan Kebudayaan Menurut Kecamatan di Kabupaten Pamekasan, 2021/2022 dan 2022/2023
Number of Schools, Teachers, and Pupils in Kindergarten Under The Ministry of Education and Culture by Subdistrict in Pamekasan Regency, 2021/2022 and 2022/2023

Kecamatan Subdistrict	Sekolah/Schools					
	Negeri/Public		Swasta/Private		Jumlah/Total	
	2021/2022	2022/2023	2021/2022	2022/2023	2021/2022	2022/2023
(1)	(2)	(3)	(4)	(5)	(6)	(7)
Tlanakan	-	-	29	29	29	29
Pademawu	1	1	43	43	44	44
Galis	-	-	18	18	18	18
Larangan	-	-	34	35	34	35
Pamekasan	-	-	48	48	48	48
Propo	-	-	18	18	18	18
Palengaan	-	-	18	19	18	19
Pegantenan	-	-	30	29	30	29
Kadur	-	-	31	30	31	30
Pakong	-	-	21	21	21	21
Waru	-	-	7	7	7	7
Batumarmar	-	-	17	18	17	18
Pasean	-	-	20	20	20	20
Kab. Pamekasan Pamekasan Regency	1	1	334	335	335	336

Lanjutan Tabel/Continued Table 4.1.1

Kecamatan Subdistrict	Guru ¹ /Teachers ¹					
	Negeri/Public		Swasta/Private		Jumlah/Total	
	2021/2022	2022/2023	2021/2022	2022/2023	2021/2022	2022/2023
(1)	(8)	(9)	(10)	(11)	(12)	(13)
Tlanakan	-	-	114	122	114	122
Pademawu	6	7	227	232	233	239
Galis	-	-	86	94	86	94
Larangan	-	-	141	144	141	144
Pamekasan	-	-	245	256	245	256
Proppo	-	-	65	62	65	62
Palengaan	-	-	105	116	105	116
Pegantenan	-	-	116	117	116	117
Kadur	-	-	145	149	145	149
Pakong	-	-	102	97	102	97
Waru	-	-	40	42	40	42
Batumarmar	-	-	62	64	62	64
Pasean	-	-	87	87	87	87
Kab. Pamekasan Pamekasan Regency	6	7	1 535	1 582	1 541	1 589

Lanjutan Tabel/*Continued Table* 4.1.1

Kecamatan Subdistrict	Murid/Pupils					
	Negeri/Public		Swasta/Private		Jumlah/Total	
	2021/2022	2022/2023	2021/2022	2022/2023	2021/2022	2022/2023
(1)	(14)	(15)	(16)	(17)	(18)	(19)
Tlanakan	-	-	1 104	1 109	1 104	1 109
Pademawu	53	47	1 490	1 494	1 543	1 541
Galis	-	-	629	595	629	595
Larangan	-	-	915	955	915	955
Pamekasan	-	-	2 028	1 969	2 028	1 969
Proppo	-	-	529	481	529	481
Palengaan	-	-	769	881	769	881
Pegantenan	-	-	953	1 042	953	1 042
Kadur	-	-	806	836	806	836
Pakong	-	-	634	681	634	681
Waru	-	-	385	384	385	384
Batumarmar	-	-	577	585	577	585
Pasean	-	-	726	800	726	800
Kab. Pamekasan Pamekasan Regency	53	47	11 545	11 812	11 598	11 859

Sumber/*Source*: 2021/2022

Kementerian Pendidikan, Kebudayaan, Riset, dan Teknologi, Sistem Data Pokok Pendidikan, data semester ganjil 2021/*Ministry of Education, Culture, Research, and Technology, Basic Education Data System, odd semester 2021*

2022/2023
Kementerian Pendidikan, Kebudayaan, Riset, dan Teknologi, Sistem Data Pokok Pendidikan, data semester ganjil/
Ministry of Education, Culture, Research, and Technology, Basic Education Data System, odd semester

Tabel
Table 4.1.2

**Jumlah Sekolah, Guru, dan Murid Raudatul Athfal (RA)
di Bawah Kementerian Agama Menurut Kecamatan di
Kabupaten Pamekasan, 2021/2022 dan 2022/2023**
**Number of Schools, Teachers, and Pupils in Raudatul Athfal
(RA) Under The Ministry of Religious Affairs by Subdistrict in
Pamekasan Regency, 2021/2022 and 2022/2023**

Kecamatan Subdistrict	Sekolah/Schools		Guru/Teachers		Murid/Pupils	
	2021/2022	2022/2023	2021/2022	2022/2023	2021/2022	2022/2023
(1)	(2)	(3)	(4)	(5)	(6)	(7)
Tlanakan	33	33	136	147	953	1 039
Pademawu	34	35	211	237	1 125	1 225
Galis	11	11	81	75	380	391
Larangan	25	26	117	128	864	931
Pamekasan	27	28	184	194	1 605	1 502
Proppo	37	37	130	152	1 474	1 482
Palengaan	35	38	245	270	1 794	1 884
Pegantenan	43	44	213	224	1 575	1 717
Kadur	18	18	107	111	485	573
Pakong	22	23	117	123	578	673
Waru	48	50	181	204	1 748	1 930
Batumarmar	49	51	192	218	1 401	1 828
Pasean	57	57	276	297	1 057	1 398
Kab. Pamekasan Pamekasan Regency	439	451	2 190	2 380	15 039	16 573

Catatan/Note: Seluruh Raudatul Athfal (RA) berstatus swasta/All Raudatul Athfal (RA) are private

Sumber/Source: Kementerian Agama, EMIS, Data semester ganjil/Ministry of Religious Affairs, EMIS, Odd semester report data

Tabel 4.1.3
Table

Jumlah Sekolah, Guru, dan Murid Sekolah Dasar (SD) di Bawah Kementerian Pendidikan dan Kebudayaan Menurut Kecamatan di Kabupaten Pamekasan, 2021/2022 dan 2022/2023
Number of Schools, Teachers, and Pupils in Primary Schools Under The Ministry of Education and Culture by Subdistrict in Pamekasan Regency, 2021/2022 and 2022/2023

Kecamatan Subdistrict	Sekolah/Schools					
	Negeri/Public		Swasta/Private		Jumlah/Total	
	2021/2022	2022/2023	2021/2022	2022/2023	2021/2022	2022/2023
(1)	(2)	(3)	(4)	(5)	(6)	(7)
Tlanakan	31	31	2	2	33	33
Pademawu	46	46	7	7	53	53
Galis	18	18	3	3	21	21
Larangan	24	24	4	4	28	28
Pamekasan	36	36	11	12	47	48
Proppo	46	46	4	4	50	50
Palengaan	36	36	4	4	40	40
Pegantenan	39	39	9	9	48	48
Kadur	24	24	4	4	28	28
Pakong	24	24	1	1	25	25
Waru	25	25	1	1	26	26
Batumarmar	34	34	5	6	39	40
Pasean	29	29	5	5	34	34
Kab. Pamekasan Pamekasan Regency	412	412	60	62	472	474

Lanjutan Tabel/Continued Table 4.1.3

Kecamatan Subdistrict	Guru ¹ /Teachers ¹					
	Negeri/Public		Swasta/Private		Jumlah/Total	
	2021/2022	2022/2023	2021/2022	2022/2023	2021/2022	2022/2023
(1)	(8)	(9)	(10)	(11)	(12)	(13)
Tlanakan	384	374	17	14	401	388
Pademawu	591	566	74	66	665	632
Galis	219	210	32	31	251	241
Larangan	282	277	33	31	315	308
Pamekasan	508	509	145	125	653	634
Proppo	465	486	30	26	495	512
Palengaan	376	382	28	30	404	412
Pegantenan	388	389	82	83	470	472
Kadur	273	262	32	26	305	288
Pakong	244	243	7	5	251	248
Waru	264	249	11	10	275	259
Batumarmar	336	329	24	30	360	359
Pasean	294	269	51	47	345	316
Kab. Pamekasan Pamekasan Regency	4 624	4 545	566	524	5 190	5 069

Lanjutan Tabel/*Continued Table 4.1.3*

Kecamatan Subdistrict	Murid/Pupils					
	Negeri/Public		Swasta/Private		Jumlah/Total	
	2021/2022	2022/2023	2021/2022	2022/2023	2021/2022	2022/2023
(1)	(14)	(15)	(16)	(17)	(18)	(19)
Tlanakan	4 585	4 566	244	247	4 829	4 813
Pademawu	5 903	5 857	1 266	1 250	7 169	7 107
Galis	1 890	1 818	298	310	2 188	2 128
Larangan	3 047	2 958	299	319	3 346	3 277
Pamekasan	6 690	6 428	2 385	2 557	9 075	8 985
Proppo	5 249	5 419	347	378	5 596	5 797
Palengaan	3 555	3 547	314	326	3 869	3 873
Pegantenan	4 006	4 009	1 103	1 125	5 109	5 134
Kadur	2 482	2 427	277	309	2 759	2 736
Pakong	2 339	2 285	64	51	2 403	2 336
Waru	3 058	3 013	233	234	3 291	3 247
Batumarmar	3 941	3 948	379	406	4 320	4 354
Pasean	2 945	2 860	495	516	3 440	3 376
Kab. Pamekasan Pamekasan Regency	49 690	49 135	7 704	8 028	57 394	57 163

Sumber/Source: 2021/2022

Kementerian Pendidikan, Kebudayaan, Riset, dan Teknologi, Sistem Data Pokok Pendidikan, data semester ganjil 2021/Ministry of Education, Culture, Research, and Technology, Basic Education Data System, odd semester 2021/2022/2023

Kementerian Pendidikan, Kebudayaan, Riset, dan Teknologi, Sistem Data Pokok Pendidikan, data semester ganjil/Ministry of Education, Culture, Research, and Technology, Basic Education Data System, odd semester

Tabel 4.1.4 Jumlah Sekolah, Guru, dan Murid Madrasah Ibtidaiyah (MI) di Bawah Kementerian Agama Menurut Kecamatan di Kabupaten Pamekasan, 2021/2022 dan 2022/2023
Number of Schools, Teachers, and Pupils in Madrasah Ibtidaiyah (MI) Under The Ministry of Religious Affairs by Subdistrict in Pamekasan Regency, 2021/2022 and 2022/2023

Kecamatan Subdistrict	Sekolah/Schools					
	Negeri/Public		Swasta/Private		Jumlah/Total	
	2021/2022	2022/2023	2021/2022	2022/2023	2021/2022	2022/2023
(1)	(2)	(3)	(4)	(5)	(6)	(7)
Tlanakan	–	–	13	15	13	15
Pademawu	–	–	6	6	6	6
Galis	1	1	1	2	2	3
Larangan	–	–	16	16	16	16
Pamekasan	–	–	4	5	4	5
Proppo	–	–	32	33	32	33
Palengaan	–	–	55	56	55	56
Pegantenan	–	–	46	46	46	46
Kadur	–	–	18	18	18	18
Pakong	–	–	12	12	12	12
Waru	–	–	44	44	44	44
Batumarmar	–	–	49	49	49	49
Pasean	1	1	29	30	30	31
Kab. Pamekasan Pamekasan Regency	2	2	325	332	327	334

Lanjutan Tabel/*Continued Table* 4.1.4

Kecamatan Subdistrict	Guru/Teachers					
	Negeri/Public		Swasta/Private		Jumlah/Total	
	2021/2022	2022/2023	2021/2022	2022/2023	2021/2022	2022/2023
(1)	(8)	(9)	(10)	(11)	(12)	(13)
Tlanakan	–	–	117	134	117	134
Pademawu	–	–	49	61	49	61
Galis	17	19	14	19	31	38
Larangan	–	–	159	154	159	154
Pamekasan	–	–	38	48	38	48
Proppo	–	–	333	364	333	364
Palengaan	–	–	668	666	668	666
Pegantenan	–	–	397	431	397	431
Kadur	–	–	223	228	223	228
Pakong	–	–	112	132	112	132
Waru	–	–	477	511	477	511
Batumarmar	–	–	508	549	508	549
Pasean	14	14	336	382	350	396
Kab. Pamekasan Pamekasan Regency	31	33	3 431	3 679	3 462	3 712

Lanjutan Tabel/Continued Table 4.1.4

Kecamatan Subdistrict	Murid/Pupils					
	Negeri/Public		Swasta/Private		Jumlah/Total	
	2021/2022	2022/2023	2021/2022	2022/2023	2021/2022	2022/2023
(1)	(14)	(15)	(16)	(17)	(18)	(19)
Tlanakan	–	–	961	981	961	981
Pademawu	–	–	345	418	345	418
Galis	225	220	90	88	315	308
Larangan	–	–	1 351	1 363	1 351	1 363
Pamekasan	–	–	288	332	288	332
Proppo	–	–	3 118	3 158	3 118	3 158
Palengaan	–	–	5 772	5 908	5 772	5 908
Pegantenan	–	–	3 337	3 323	3 337	3 323
Kadur	–	–	1 597	1 645	1 597	1 645
Pakong	–	–	1 022	1 064	1 022	1 064
Waru	–	–	3 450	3 624	3 450	3 624
Batumarmar	–	–	3 933	4 027	3 933	4 027
Pasean	159	156	1 634	1 602	1 793	1 758
Kab. Pamekasan Pamekasan Regency	384	376	26 898	27 533	27 282	27 909

Sumber/Source: Kementerian Agama, EMIS, Data Semester Ganjil/Ministry of Religious Affairs, EMIS, Odd semester report data

Tabel
Table 4.1.5

Jumlah Sekolah, Guru, dan Murid Sekolah Menengah Pertama (SMP) di Bawah Kementerian Pendidikan dan Kebudayaan Menurut Kecamatan di Kabupaten Pamekasan, 2021/2022 dan 2022/2023
Number of Schools, Teachers, and Pupils in Lower Secondary Schools Under The Ministry of Education and Culture by Subdistrict in Pamekasan Regency, 2021/2022 and 2022/2023

Kecamatan Subdistrict	Sekolah/Schools					
	Negeri/Public		Swasta/Private		Jumlah/Total	
	2021/2022	2022/2023	2021/2022	2022/2023	2021/2022	2022/2023
(1)	(2)	(3)	(4)	(5)	(6)	(7)
Tlanakan	1	1	12	12	13	13
Pademawu	5	5	10	10	15	15
Galis	1	1	–	–	1	1
Larangan	3	3	7	7	10	10
Pamekasan	6	6	6	6	12	12
Proppo	5	5	14	14	19	19
Palengaan	3	3	27	27	30	30
Pegantenan	3	3	28	28	31	31
Kadur	2	2	11	11	13	13
Pakong	1	1	4	4	5	5
Waru	1	1	9	9	10	10
Batumarmar	2	2	8	8	10	10
Pasean	1	1	12	12	13	13
Kab. Pamekasan Pamekasan Regency	34	34	148	148	182	182

Lanjutan Tabel/Continued Table 4.1.5

Kecamatan Subdistrict	Guru ¹ /Teachers ¹					
	Negeri/Public		Swasta/Private		Jumlah/Total	
	2021/2022	2022/2023	2021/2022	2022/2023	2021/2022	2022/2023
(1)	(8)	(9)	(10)	(11)	(12)	(13)
Tlanakan	35	35	104	99	139	134
Pademawu	183	172	86	79	269	251
Galis	41	41	–	–	41	41
Larangan	87	85	57	54	144	139
Pamekasan	224	223	55	50	279	273
Proppo	66	64	117	107	183	171
Palengaan	42	42	234	241	276	283
Pegantenan	27	34	229	211	256	245
Kadur	29	31	93	87	122	118
Pakong	21	23	39	36	60	59
Waru	22	21	69	63	91	84
Batumarmar	23	21	73	71	96	92
Pasean	24	21	108	97	132	118
Kab. Pamekasan Pamekasan Regency	824	813	1 264	1 195	2 088	2 008

Lanjutan Tabel/*Continued Table* 4.1.5

Kecamatan Subdistrict	Murid/Pupils					
	Negeri/Public		Swasta/Private		Jumlah/Total	
	2021/2022	2022/2023	2021/2022	2022/2023	2021/2022	2022/2023
(1)	(14)	(15)	(16)	(17)	(18)	(19)
Tlanakan	345	359	1 024	1 008	1 369	1 367
Pademawu	1 844	1 830	736	645	2 580	2 475
Galis	404	382	–	–	404	382
Larangan	920	867	513	515	1 433	1 382
Pamekasan	3 243	3 254	479	431	3 722	3 685
Proppo	663	633	1 295	1 361	1 958	1 994
Palengaan	249	223	3 021	3 327	3 270	3 550
Pegantenan	233	211	2 683	2 790	2 916	3 001
Kadur	132	137	615	635	747	772
Pakong	179	214	223	187	402	401
Waru	187	165	557	548	744	713
Batumarmar	166	315	589	603	755	918
Pasean	247	232	777	849	1 024	1 081
Kab. Pamekasan Pamekasan Regency	8 812	8 822	12 512	12 899	21 324	21 721

Sumber/Source: 2021/2022

Kementerian Pendidikan, Kebudayaan, Riset, dan Teknologi, Sistem Data Pokok Pendidikan, data semester ganjil 2021/Ministry of Education, Culture, Research, and Technology, Basic Education Data System, odd semester 2021 2022/2023

Kementerian Pendidikan, Kebudayaan, Riset, dan Teknologi, Sistem Data Pokok Pendidikan, data semester genjil/Ministry of Education, Culture, Research, and Technology, Basic Education Data System, odd semester

Tabel
Table 4.1.6

Jumlah Sekolah, Guru, dan Murid Madrasah Tsanawiyah (MTs) di Bawah Kementerian Agama Menurut Kecamatan di Kabupaten Pamekasan, 2021/2022 dan 2022/2023
Number of Schools, Teachers, and Pupils in Madrasah Tsanawiyah (MTs) Under The Ministry of Religious Affairs by Subdistrict in Pamekasan Regency, 2021/2022 and 2022/2023

Kecamatan Subdistrict	Sekolah/Schools					
	Negeri/Public		Swasta/Private		Jumlah/Total	
	2021/2022	2022/2023	2021/2022	2022/2023	2021/2022	2022/2023
(1)	(2)	(3)	(4)	(5)	(6)	(7)
Tlanakan	–	–	16	18	16	18
Pademawu	1	1	8	8	9	9
Galis	–	–	6	6	6	6
Larangan	–	–	14	14	14	14
Pamekasan	1	1	9	10	10	11
Proppo	–	–	18	18	18	18
Palengaan	–	–	39	39	39	39
Pegantenan	–	–	20	20	20	20
Kadur	1	1	13	15	14	16
Pakong	1	1	6	6	7	7
Waru	–	–	21	21	21	21
Batumarmar	–	–	19	19	19	19
Pasean	–	–	20	21	20	21
Kab. Pamekasan Pamekasan Regency	4	4	209	215	213	219

Lanjutan Tabel/*Continued Table* 4.1.6

Kecamatan Subdistrict	Guru/Teachers					
	Negeri/Public		Swasta/Private		Jumlah/Total	
	2021/2022	2022/2023	2021/2022	2022/2023	2021/2022	2022/2023
(1)	(8)	(9)	(10)	(11)	(12)	(13)
Tlanakan	–	–	220	248	220	248
Pademawu	51	50	61	86	112	136
Galis	–	–	91	98	91	98
Larangan	–	–	159	191	159	191
Pamekasan	57	54	144	145	201	199
Proppo	–	–	221	237	221	237
Palengaan	–	–	621	673	621	673
Pegantenan	–	–	257	251	257	251
Kadur	26	30	199	237	225	267
Pakong	86	92	84	82	170	174
Waru	–	–	316	318	316	318
Batumarmar	–	–	243	257	243	257
Pasean	–	–	255	287	255	287
Kab. Pamekasan Pamekasan Regency	220	226	2 871	3 110	3 091	3 336

Lanjutan Tabel/Continued Table 4.1.6

Kecamatan Subdistrict	Murid/Pupils					
	Negeri/Public		Swasta/Private		Jumlah/Total	
	2021/2022	2022/2023	2021/2022	2022/2023	2021/2022	2022/2023
(1)	(14)	(15)	(16)	(17)	(18)	(19)
Tlanakan	–	–	915	916	915	916
Pademawu	609	557	186	220	795	777
Galis	–	–	717	744	717	744
Larangan	–	–	1 273	1 575	1 273	1 575
Pamekasan	354	310	1 632	1 820	1 986	2 130
Proppo	–	–	1 634	1 646	1 634	1 646
Palengaan	–	–	7 320	7 220	7 320	7 220
Pegantenan	–	–	2 021	1 955	2 021	1 955
Kadur	83	72	1 349	1 265	1 432	1 337
Pakong	990	850	638	604	1 628	1 454
Waru	–	–	2 174	2 179	2 174	2 179
Batumarmar	–	–	1 678	1 757	1 678	1 757
Pasean	–	–	1 431	1 450	1 431	1 450
Kab. Pamekasan Pamekasan Regency	2 036	1 789	22 968	23 351	25 004	25 140

Sumber/Source: Kementerian Agama, EMIS, Data Semester Ganjil/Ministry of Religious Affairs, EMIS, Odd semester report data

Tabel 4.1.7
Table

Jumlah Sekolah, Guru, dan Murid Sekolah Menengah Atas (SMA) di Bawah Kementerian Pendidikan dan Kebudayaan Menurut Kecamatan di Kabupaten Pamekasan, 2021/2022 dan 2022/2023

Number of Schools, Teachers, and Pupils in Upper Secondary Schools Under The Ministry of Education and Culture by Subdistrict in Pamekasan Regency, 2021/2022 and 2022/2023

Kecamatan Subdistrict	Sekolah/Schools					
	Negeri/Public		Swasta/Private		Jumlah/Total	
	2021/2022	2022/2023	2021/2022	2022/2023	2021/2022	2022/2023
(1)	(2)	(3)	(4)	(5)	(6)	(7)
Tlanakan	–	–	5	5	5	5
Pademawu	2	2	3	3	5	5
Galis	1	1	–	–	1	1
Larangan	–	–	6	6	6	6
Pamekasan	4	4	6	6	10	10
Proppo	–	–	6	6	6	6
Palengaan	–	–	16	16	16	16
Pegantenan	–	–	7	7	7	7
Kadur	–	–	7	7	7	7
Pakong	1	1	2	2	3	3
Waru	1	1	1	1	2	2
Batumarmar	–	–	4	4	4	4
Pasean	–	–	5	5	5	5
Kab. Pamekasan Pamekasan Regency	9	9	68	68	77	77

Lanjutan Tabel/Continued Table 4.1.7

Kecamatan Subdistrict	Guru ¹ /Teachers ¹					
	Negeri/Public		Swasta/Private		Jumlah/Total	
	2021/2022	2022/2023	2021/2022	2022/2023	2021/2022	2022/2023
(1)	(8)	(9)	(10)	(11)	(12)	(13)
Tlanakan	–	–	43	47	43	47
Pademawu	108	108	18	17	126	125
Galis	47	46	–	–	47	46
Larangan	–	–	54	54	54	54
Pamekasan	205	212	52	53	257	265
Proppo	–	–	57	67	57	67
Palengaan	–	–	162	174	162	174
Pegantenan	–	–	64	78	64	78
Kadur	–	–	89	95	89	95
Pakong	27	22	16	16	43	38
Waru	30	30	5	6	35	36
Batumarmar	–	–	44	46	44	46
Pasean	–	–	38	42	38	42
Kab. Pamekasan Pamekasan Regency	417	418	642	695	1 059	1 113

Lanjutan Tabel/*Continued Table 4.1.7*

Kecamatan Subdistrict	Murid/Pupils					
	Negeri/Public		Swasta/Private		Jumlah/Total	
	2021/2022	2022/2023	2021/2022	2022/2023	2021/2022	2022/2023
(1)	(14)	(15)	(16)	(17)	(18)	(19)
Tlanakan	–	–	465	456	465	456
Pademawu	1 477	1 435	129	117	1 606	1 552
Galis	467	410	–	–	467	410
Larangan	–	–	421	445	421	445
Pamekasan	3 024	3 178	458	424	3 482	3 602
Proppo	–	–	780	720	780	720
Palengaan	–	–	2 566	2 566	2 566	2 566
Pegantenan	–	–	1 113	1 166	1 113	1 166
Kadur	–	–	665	600	665	600
Pakong	198	185	73	76	271	261
Waru	357	338	64	63	421	401
Batumarmar	–	–	428	399	428	399
Pasean	–	–	400	407	400	407
Kab. Pamekasan Pamekasan Regency	5 523	5 546	7 562	7 439	13 085	12 985

Sumber/*Source*: 2021/2022

Kementerian Pendidikan, Kebudayaan, Riset, dan Teknologi, Sistem Data Pokok Pendidikan, data semester ganjil 2021/*Ministry of Education, Culture, Research, and Technology, Basic Education Data System, odd semester 2021 2022/2023*

Kementerian Pendidikan, Kebudayaan, Riset, dan Teknologi, Sistem Data Pokok Pendidikan, data semester ganjil/*Ministry of Education, Culture, Research, and Technology, Basic Education Data System, odd semester*

Tabel
Table 4.1.8

Jumlah Sekolah, Guru, dan Murid Sekolah Menengah Kejuruan (SMK) di Bawah Kementerian Pendidikan dan Kebudayaan Menurut Kecamatan di Kabupaten Pamekasan, 2021/2022 dan 2022/2023
Number of Schools, Teachers, and Pupils in Vocational High Schools Under The Ministry of Education and Culture by Subdistrict in Pamekasan Regency, 2021/2022 and 2022/2023

Kecamatan Subdistrict	Sekolah/Schools					
	Negeri/Public		Swasta/Private		Jumlah/Total	
	2021/2022	2022/2023	2021/2022	2022/2023	2021/2022	2022/2023
(1)	(2)	(3)	(4)	(5)	(6)	(7)
Tlanakan	1	1	6	6	7	7
Pademawu	–	–	3	3	3	3
Galis	–	–	1	1	1	1
Larangan	–	–	7	7	7	7
Pamekasan	3	3	4	4	7	7
Proppo	1	1	10	10	11	11
Palengaan	–	–	20	19	20	19
Pegantenan	–	–	16	16	16	16
Kadur	–	–	3	4	3	4
Pakong	1	1	6	6	7	7
Waru	–	–	5	7	5	7
Batumarmar	–	–	9	9	9	9
Pasean	1	1	6	6	7	7
Kab. Pamekasan Pamekasan Regency	7	7	96	98	103	105

Lanjutan Tabel/*Continued Table* 4.1.8

Kecamatan Subdistrict	Guru ¹ /Teachers ¹					
	Negeri/Public		Swasta/Private		Jumlah/Total	
	2021/2022	2022/2023	2021/2022	2022/2023	2021/2022	2022/2023
(1)	(8)	(9)	(10)	(11)	(12)	(13)
Tlanakan	43	46	79	83	122	129
Pademawu	–	–	27	23	27	23
Galis	–	–	24	27	24	27
Larangan	–	–	52	65	52	65
Pamekasan	249	243	68	72	317	315
Proppo	27	37	71	77	98	114
Palengaan	–	–	223	214	223	214
Pegantenan	–	–	109	96	109	96
Kadur	–	–	36	52	36	52
Pakong	42	52	64	72	106	124
Waru	–	–	59	64	59	64
Batumarmar	–	–	47	53	47	53
Pasean	32	40	58	63	90	103
Kab. Pamekasan Pamekasan Regency	393	418	917	961	1 310	1 379

Lanjutan Tabel/*Continued Table 4.1.8*

Kecamatan Subdistrict	Murid/Pupils					
	Negeri/Public		Swasta/Private		Jumlah/Total	
	2021/2022	2022/2023	2021/2022	2022/2023	2021/2022	2022/2023
(1)	(14)	(15)	(16)	(17)	(18)	(19)
Tlanakan	338	396	603	628	941	1 024
Pademawu	–	–	199	194	199	194
Galis	–	–	224	218	224	218
Larangan	–	–	382	457	382	457
Pamekasan	3 249	2 463	426	430	3 675	2 893
Proppo	144	140	1 181	1 284	1 325	1 424
Palengaan	–	–	3 484	3 497	3 484	3 497
Pegantenan	–	–	1 469	1 609	1 469	1 609
Kadur	–	–	263	270	263	270
Pakong	331	343	743	588	1 074	931
Waru	–	–	701	670	701	670
Batumarmar	–	–	606	685	606	685
Pasean	160	164	547	556	707	720
Kab. Pamekasan Pamekasan Regency	4 222	3 506	10 828	11 086	15 050	14 592

Sumber/Source: 2021/2022

Kementerian Pendidikan dan Kebudayaan, Data semester ganji 2020/Ministry of Educations and Culture, Odd semester report data 2020

2022/2023

Kementerian Pendidikan, Kebudayaan, Riset, dan Teknologi, Sistem Data Pokok Pendidikan, data semester ganjil 2021/Ministry of Education, Culture, Research, and Technology, Basic Education Data System, odd semester 2021

Tabel
Table 4.1.9

**Jumlah Sekolah, Guru, dan Murid Madrasah Aliyah (MA)
di Bawah Kementerian Agama Menurut Kecamatan di
Kabupaten Pamekasan, 2021/2022 dan 2022/2023**
*Number of Schools, Teachers, and Pupils in Madrasah Aliyah
(MA) Under the Ministry of Religious Affairs by Subdistrict in
Pamekasan Regency, 2021/2022 and 2022/2023*

Kecamatan Subdistrict	Sekolah/Schools					
	Negeri/Public		Swasta/Private		Jumlah/Total	
	2021/2022	2022/2023	2021/2022	2022/2023	2021/2022	2022/2023
(1)	(2)	(3)	(4)	(5)	(6)	(7)
Tlanakan	–	–	7	8	7	8
Pademawu	2	2	4	4	6	6
Galis	–	–	3	3	3	3
Larangan	–	–	10	10	10	10
Pamekasan	–	–	9	9	9	9
Proppo	–	–	6	6	6	6
Palengaan	–	–	26	26	26	26
Pegantenan	–	–	11	11	11	11
Kadur	–	–	11	11	11	11
Pakong	–	–	3	3	3	3
Waru	–	–	7	7	7	7
Batumarmar	–	–	7	7	7	7
Pasean	–	–	12	12	12	12
Kab. Pamekasan Pamekasan Regency	2	2	116	117	118	119

Lanjutan Tabel/*Continued Table 4.1.9*

Kecamatan Subdistrict	Guru/Teachers					
	Negeri/Public		Swasta/Private		Jumlah/Total	
	2021/2022	2022/2023	2021/2022	2022/2023	2021/2022	2022/2023
(1)	(8)	(9)	(10)	(11)	(12)	(13)
Tlanakan	–	–	116	137	116	137
Pademawu	209	204	41	41	250	245
Galis	–	–	52	52	52	52
Larangan	–	–	139	149	139	149
Pamekasan	–	–	168	161	168	161
Proppo	–	–	59	60	59	60
Palengaan	–	–	531	548	531	548
Pegantenan	–	–	148	153	148	153
Kadur	–	–	148	168	148	168
Pakong	–	–	87	90	87	90
Waru	–	–	101	101	101	101
Batumarmar	–	–	89	91	89	91
Pasean	–	–	142	168	142	168
Kab. Pamekasan Pamekasan Regency	209	204	1 821	1 919	2 030	2 123

Lanjutan Tabel/*Continued Table* 4.1.9

Kecamatan Subdistrict	Murid/Pupils					
	Negeri/Public		Swasta/Private		Jumlah/Total	
	2021/2022	2022/2023	2021/2022	2022/2023	2021/2022	2022/2023
(1)	(14)	(15)	(16)	(17)	(18)	(19)
Tlanakan	–	–	581	631	581	631
Pademawu	1 617	1 483	102	137	1 719	1 620
Galis	–	–	351	356	351	356
Larangan	–	–	1 000	966	1 000	966
Pamekasan	–	–	1 658	1 659	1 658	1 659
Proppo	–	–	622	611	622	611
Palengaan	–	–	7 157	7 256	7 157	7 256
Pegantenan	–	–	1 424	1 469	1 424	1 469
Kadur	–	–	1 029	1 051	1 029	1 051
Pakong	–	–	918	811	918	811
Waru	–	–	1 100	1 102	1 100	1 102
Batumarmar	–	–	749	757	749	757
Pasean	–	–	862	908	862	908
Kab. Pamekasan Pamekasan Regency	1 617	1 483	17 553	17 714	19 170	19 197

Sumber/*Source*: Kementerian Agama, EMIS, Data Semester Ganjil/*Ministry of Religious Affairs, EMIS, Odd semester report data*

Tabel
Table 4.1.10

Jumlah Desa¹/Kelurahan yang Memiliki Fasilitas Sekolah Menurut Kecamatan dan Tingkat Pendidikan di Kabupaten Pamekasan, 2019–2021
Number of Villages¹/Kelurahan Having Educational Facilities by Subdistrict and Educational Level in Pamekasan Regency, 2019–2021

Kecamatan Subdistrict	SD/Primary School		
	2019	2020	2021
(1)	(2)	(3)	(4)
Tlanakan	17	17	17
Pademawu	22	22	22
Galis	10	10	10
Larangan	14	14	14
Pamekasan	18	18	18
Proppo	27	27	26
Palengaan	12	12	12
Pegantenan	13	13	13
Kadur	10	10	10
Pakong	12	12	12
Waru	12	12	12
Batumarmar	13	13	13
Pasean	9	9	9
Kabupaten Pamekasan Pamekasan Regency	189	189	188

Lanjutan Tabel/*Continued Table* 4.1.10

Kecamatan Subdistrict	SMP/Junior High School		
	2019	2020	2021
(1)	(5)	(6)	(7)
Tlanakan	15	15	15
Pademawu	11	12	13
Galis	5	5	5
Larangan	11	11	10
Pamekasan	12	12	12
Proppo	20	20	20
Palengaan	12	12	12
Pegantenan	12	12	12
Kadur	9	9	9
Pakong	9	10	9
Waru	11	11	11
Batumarmar	12	12	12
Pasean	9	9	9
Kabupaten Pamekasan Pamekasan Regency	148	150	149

Lanjutan Tabel/*Continued Table* 4.1.10

Kecamatan Subdistrict	SMA/Senior High School		
	2019	2020	2021
(1)	(8)	(9)	(10)
Tlanakan	9	10	8
Pademawu	7	7	6
Galis	4	4	4
Larangan	10	10	10
Pamekasan	11	11	11
Proppo	9	8	10
Palengaan	12	12	12
Pegantenan	8	8	8
Kadur	7	7	7
Pakong	3	3	3
Waru	6	6	6
Batumarmar	5	5	5
Pasean	8	8	8
Kabupaten Pamekasan Pamekasan Regency	99	99	98

Lanjutan Tabel/*Continued Table* 4.1.10

Kecamatan Subdistrict	SMK/Vocational School		
	2019	2020	2021
(1)	(11)	(12)	(13)
Tlanakan	5	5	5
Pademawu	3	3	3
Galis	1	1	1
Larangan	5	5	5
Pamekasan	3	3	2
Proppo	7	7	7
Palengaan	10	10	9
Pegantenan	10	10	10
Kadur	4	4	4
Pakong	6	6	7
Waru	5	6	6
Batumarmar	5	5	7
Pasean	5	5	5
Kabupaten Pamekasan Pamekasan Regency	69	70	71

Lanjutan Tabel/Continued Table 4.1.10

Kecamatan Subdistrict	Perguruan Tinggi University		
	2019	2020	2021
(1)	(14)	(15)	(16)
Tlanakan	3	3	3
Pademawu	1	1	2
Galis	–	–	–
Larangan	–	–	–
Pamekasan	1	1	1
Proppo	–	–	1
Palengaan	3	3	2
Pegantenan	1	1	1
Kadur	1	1	1
Pakong	1	1	1
Waru	–	–	–
Batumarmar	1	1	1
Pasean	–	–	–
Kabupaten Pamekasan Pamekasan Regency	12	12	13

Catatan/Note: ¹ Desa pada tabel ini termasuk Unit Permukiman Transmigrasi (UPT) yang masih dibina oleh kementerian terkait dan nagari di Provinsi Sumatera Barat/Villages in this table include Transmigration Settlement Unit which is still fostered by the relevant ministries and the nagari in the Province of Sumatera Barat

Sumber/Source: BPS, Pendataan Potensi Desa (Podes)/ BPS-Statistics Indonesia, Village Potential Data Collection

Tabel
Table 4.1.11**Angka Partisipasi Murni (APM) dan Angka Partisipasi Kasar (APK) Menurut Jenjang Pendidikan di Kabupaten Pamekasan, 2021 dan 2022**
Net Enrollment Rate and Gross Enrollment Ratio by Educational Level in Pamekasan Regency, 2021 and 2022

Jenjang Pendidikan Educational Level	Angka Partisipasi Murni (APM) Net Enrollment Rate		Angka Partisipasi Kasar (APK) Gross Enrollment Ratio	
	2021	2022	2021	2022
(1)	(2)	(3)	(4)	(5)
SD/MI/Sederajat Primary School	97,27	97,40	107,74	106,87
SMP/MTs/ Sederajat Lower Secondary School	78,14	78,05	92,52	88,03
SMA/SMK/MA/Sederajat Upper Secondary School	62,52	62,05	80,84	88,99

Sumber/Source: BPS, Survei Sosial Ekonomi Nasional (Susenas)/BPS-Statistics Indonesia, National Socioeconomic Survey

Tabel 4.1.12 **Persentase Penduduk Berumur 15 Tahun ke Atas Menurut Karakteristik dan Kemampuan Membaca dan Menulis di Kabupaten Pamekasan, 2022**
Percentage of Population Aged 15 and Over According to Characteristics and Ability to Read and Write in Pamekasan Regency, 2022

Karakteristik <i>Characteristics</i>	Huruf Latin <i>Latin Letters</i>	Huruf Lainnya <i>Other Letters</i>
(1)	(2)	(3)
Jenis Kelamin		
Laki-laki	89,39	91,83
Perempuan	79,44	83,43
Kelompok Pengeluaran		
40 Persen Terbawah	83,52	85,75
40 Persen Tengah	82,25	87,15
20 Persen Teratas	89,53	91,36
Kabupaten Pamekasan <i>Pamekasan Regency</i>	84,25	87,50

Sumber/Source: BPS, Survei Sosial Ekonomi Nasional (Susenas)/BPS-Statistics Indonesia, National Socioeconomic Survey

4.2 KESEHATAN HEALTH

Tabel 4.2.1 **Jumlah Desa¹/Kelurahan Yang Memiliki Sarana Kesehatan Menurut Kecamatan di Kabupaten Pamekasan, 2019–2021**
Number of Villages¹/Kelurahan Having Health Facilities by Subdistrict in Pamekasan Regency, 2019–2021

Kecamatan Subdistrict	Rumah Sakit/Hospital		
	2019	2020	2021
(1)	(2)	(3)	(4)
Tlanakan	1	1	2
Pademawu	1	1	1
Galis	–	–	–
Larangan	–	–	–
Pamekasan	3	3	3
Proppo	–	–	–
Palengaan	–	–	–
Pegantenan	–	–	–
Kadur	–	–	–
Pakong	–	–	–
Waru	1	1	2
Batumarmar	–	–	–
Pasean	–	–	–
Kabupaten Pamekasan Pamekasan Regency	6	6	8

Lanjutan Tabel/*Continued Table 4.2.1*

Kecamatan Subdistrict	Rumah Sakit Bersalin/ <i>Maternity Hospital</i>		
	2019	2020	2021
(1)	(5)	(6)	(7)
Tlanakan	–	–	–
Pademawu	1	1	2
Galis	–	–	–
Larangan	–	–	–
Pamekasan	–	–	1
Proppo	–	–	–
Palengaan	–	–	–
Pegantenan	–	–	–
Kadur	–	–	–
Pakong	–	–	–
Waru	–	–	–
Batumarmar	–	–	–
Pasean	–	–	–
Kabupaten Pamekasan Pamekasan Regency	1	1	3

Lanjutan Tabel/*Continued Table* 4.2.1

Kecamatan <i>Subdistrict</i>	Poliklinik/ <i>Polyclinic</i>		
	2019	2020	2021
(1)	(8)	(9)	(10)
Tlanakan	–	–	–
Pademawu	1	1	2
Galis	–	–	–
Larangan	–	–	–
Pamekasan	3	3	3
Proppo	–	–	1
Palengaan	1	1	1
Pegantenan	2	1	3
Kadur	–	–	–
Pakong	1	1	1
Waru	–	–	–
Batumarmar	–	–	–
Pasean	–	1	2
Kabupaten Pamekasan <i>Pamekasan Regency</i>	8	8	13

Lanjutan Tabel/Continued Table 4.2.1

Kecamatan Subdistrict	Puskesmas/Public Health Center		
	2019	2020	2021
(1)	(11)	(12)	(13)
Tlanakan	2	2	2
Pademawu	2	2	2
Galis	1	1	1
Larangan	2	3	2
Pamekasan	2	2	2
Proppo	2	2	2
Palengaan	1	2	2
Pegantenan	2	2	2
Kadur	1	1	1
Pakong	1	1	1
Waru	2	2	2
Batumarmar	1	1	1
Pasean	1	1	1
Kabupaten Pamekasan Pamekasan Regency	20	22	21

Lanjutan Tabel/*Continued Table* 4.2.1

Kecamatan <i>Subdistrict</i>	Puskesmas Pembantu/ <i>Subsidiary of Public Health Center</i>		
	2019	2020	2021
(1)	(14)	(15)	(16)
Tlanakan	2	3	1
Pademawu	4	4	4
Galis	2	2	2
Larangan	2	2	2
Pamekasan	4	5	4
Proppo	5	5	5
Palengaan	4	4	5
Pegantenan	1	1	1
Kadur	3	2	2
Pakong	2	2	2
Waru	1	1	1
Batumarmar	1	1	1
Pasean	3	3	3
Kabupaten Pamekasan <i>Pamekasan Regency</i>	34	35	33

Lanjutan Tabel/*Continued Table 4.2.1*

Kecamatan Subdistrict	Apotek/Pharmacy		
	2019	2020	2021
(1)	(17)	(18)	(19)
Tlanakan	2	4	4
Pademawu	2	3	3
Galis	1	3	3
Larangan	4	4	6
Pamekasan	8	7	10
Propo	2	3	3
Palengaan	1	1	2
Pegantenan	1	2	2
Kadur	-	1	1
Pakong	1	2	2
Waru	1	1	1
Batumarmar	1	1	1
Pasean	1	1	1
Kabupaten Pamekasan Pamekasan Regency	25	33	39

Catatan/Note: ¹ Desa pada tabel ini termasuk Unit Permukiman Transmigrasi (UPT) yang masih dibina oleh kementerian terkait dan nagari di Provinsi Sumatera Barat/Villages in this table include Transmigration Settlement Unit which is still fostered by the relevant ministries and the nagari in the Province of Sumatera Barat

Sumber/Source: BPS, Pendataan Potensi Desa (Podes)/BPS-Statistics Indonesia, Village Potential Data Collecting

Tabel 4.2.2
Table

Jumlah Tenaga Kesehatan di Menurut Kecamatan di Kabupaten Pamekasan, 2022
Number of Health Workers by Subdistrict in Pamekasan Regency, 2022

Kecamatan Subdistrict	Dokter ¹ Doctor ¹	Dokter Gigi ² Dentist ²	Perawat Nurse	Bidan Midwife
(1)	(2)	(3)	(4)	(5)
Tlanakan	54	5	318	111
Pademawu	81	6	250	103
Galis	2	1	31	22
Larangan	4	2	58	53
Pamekasan	61	8	164	95
Propo	4	2	69	74
Palengaan	5	2	36	44
Pegantenan	4	2	55	46
Kadur	2	1	25	25
Pakong	2	1	30	29
Waru	19	4	81	62
Batumarmar	2	1	39	36
Pasean	2	1	34	35
Kabupaten Pamekasan Pamekasan Regency	242	36	1 190	735

Lanjutan Tabel/Continued Table 4.2.2

Kecamatan Subdistrict	Tenaga Kesehatan Masyarakat Public Health worker	Tenaga Kesehatan Lingkungan Enviromental Health Worker	Tenaga Gizi Nutritionist	Ahli Teknologi Laboratorium Medik Medical Laboratory Technician
(1)	(7)	(8)	(9)	(10)
Tlanakan	7	8	11	34
Pademawu	6	7	10	15
Galis	2	2	2	2
Larangan	4	4	4	5
Pamekasan	5	5	8	11
Proppo	5	3	5	4
Palengaan	4	2	3	3
Pegantenan	4	3	3	4
Kadur	2	1	2	2
Pakong	1	1	1	1
Waru	2	5	6	13
Batumarmar	2	2	2	2
Pasean	3	1	2	1
Kabupaten Pamekasan Pamekasan Regency	47	44	59	97

Catatan/Note: ¹ Dokter dalam tabel ini termasuk dokter spesialis (selain spesialis gigi) dan dokter umum/Doctor in this table include medical specialist (exclude dentist specialist) and general practitioner

² Dokter gigi dalam tabel ini termasuk dokter spesialis gigi dan dokter gigi/Doctor in this table include dentist dan dentist specialist

Sumber/Source: Dinas Kesehatan Kabupaten Pamekasan/ Public Health Office of Pamekasan Regency

Tabel
Table 4.2.3

Jumlah Tenaga Kesehatan Menurut Jenis Tenaga Kesehatan di Kabupaten Pamekasan, 2021 dan 2022
Number of Health Workers by kind in Pamekasan Regency, 2021 and 2022

Tenaga Kesehatan/ <i>Health Workers</i>	2021 ¹	2022
(1)	(2)	(3)
Dokter Umum/ <i>Dokter</i> ¹	40	242
Dokter Gigi/ <i>Dentist</i> ²	17	36
Perawat/ <i>Nurse</i>	533	1 190
Bidan/ <i>Midwife</i>	573	735
Tenaga Kesehatan Masyarakat/ <i>Public Health Worker</i>	20	47
Tenaga Kesehatan Lingkungan/ <i>Environmental Health Worker</i>	...	44
Tenaga Gizi/ <i>Nutritionist</i>	...	59
Ahli Teknologi Laboratorium Medik/ <i>Medical Laboratory Technician</i>	29	97
Jumlah/Total	1 212	2 414

Catatan/*Note*: ¹ Dokter dalam tabel ini termasuk dokter spesialis (selain spesialis gigi) dan dokter umum/*Doctor in this table include medical specialist (exclude dentist specialist) and general practitioner*

² Dokter gigi dalam tabel ini termasuk dokter spesialis gigi dan dokter gigi/*Doctor in this table include dentist and dentist specialist*

Sumber/*Source*: Dinas Kesehatan Kabupaten Pamekasan/ *Public Health Office of Pamekasan Regency*

Tabel 4.2.4 Jumlah Rumah Sakit Umum, Rumah Sakit Khusus, Puskesmas, Klinik Pratama, dan Posyandu Menurut Kecamatan di Kabupaten Pamekasan, 2021 dan 2022
Number of General Hospital, Specialized Hospital, Public Health Center, Primary Clinic, and Integrated Health Post by Subdistrict in Pamekasan Regency, 2021 and 2022

Kecamatan Subdistrict	Rumah Sakit Umum General Hospital		Rumah Sakit Khusus Specialized Hospital	
	2021	2022	2021	2022
(1)	(2)	(3)	(4)	(5)
Tlanakan	1	1	-	-
Pademawu	2	2	-	-
Galis	-	-	-	-
Larangan	-	-	-	-
Pamekasan	3	3	1	1
Proppo	-	-	-	-
Palengaan	-	-	-	-
Pegantenan	-	-	-	-
Kadur	-	-	-	-
Pakong	-	-	-	-
Waru	1	1	-	-
Batumarmar	-	-	-	-
Pasean	-	-	-	-
Kabupaten Pamekasan Pamekasan Regency	7	7	1	1

Lanjutan Tabel/*Continued Table* 4.2.4

Kecamatan <i>Subdistrict</i>	Puskesmas ¹ <i>Public Health Center¹</i>		Puskesmas Pembantu <i>Auxiliary Public Health Center</i>	
	2021	2022	2021	2022
(1)	(6)	(7)	(8)	(9)
Tlanakan	2	2	...	3
Pademawu	2	2	...	4
Galis	1	1	...	1
Larangan	2	2	...	2
Pamekasan	2	2	...	6
Propo	2	2	...	4
Palengaan	2	2	...	4
Pegantenan	2	2	...	1
Kadur	1	1	...	4
Pakong	1	1	...	2
Waru	2	2	...	1
Batumarmar	1	1	...	1
Pasean	1	1	...	3
Kabupaten Pamekasan <i>Pamekasan Regency</i>	21	21	...	36

Lanjutan Tabel/Continued Table 4.2.4

Kecamatan Subdistrict	Klinik Pratama Primary Clinic		Posyandu Integrated Health Post		Polindes Village Maternity Hut	
	2021	2022	2021	2022	2021	2022
(1)	(10)	(11)	(12)	(13)	(14)	(15)
Tlanakan	-	-	79	79	13	17
Pademawu	3	3	99	99	14	23
Galis	-	1	33	33	4	10
Larangan	-	-	71	71	15	14
Pamekasan	5	7	105	105	16	18
Proppo	-	-	100	100	23	27
Palengaan	2	2	85	86	17	20
Pegantenan	2	2	91	91	23	16
Kadur	-	-	55	55	14	10
Pakong	1	1	47	47	6	12
Waru	1	1	69	69	12	12
Batumarmar	-	1	88	88	12	13
Pasean	1	1	69	69	10	9
Kabupaten Pamekasan Pamekasan Regency	15	19	991	992	179	201

Catatan/Note: ¹ Puskesmas yang teregistrasi/Registered Public Health Center

Sumber/Source: Dinas Kesehatan Kabupaten Pamekasan/ Public Health Office of Pamekasan Regency

Tabel 4.2.5
Table

Jumlah Tempat Tidur dan Pasien Puskesmas¹ Menurut Kecamatan di Kabupaten Pamekasan, 2021 dan 2022
Number of Public Health Center's Bed and Patient by Subdistrict in Pamekasan Regency, 2021 and 2022

Kecamatan Subdistrict	Tempat Tidur Bed		Pasien Patient	
	2021	2022	2021	2022
(1)	(2)	(3)	(4)	(5)
Tlanakan	20	18	427	602
Pademawu	16	20	380	908
Galis	8	8	219	347
Larangan	17	19	327	689
Pamekasan	9	10	37	137
Proppo	24	23	665	1 350
Palengaan	13	18	487	957
Pegantenan	17	17	277	825
Kadur	9	9	458	692
Pakong	11	11	326	739
Waru	25	21	669	1 391
Batumarmar	16	14	888	1 558
Pasean	17	14	536	1 200
Kabupaten Pamekasan Pamekasan Regency	202	202	5 696	11 395

Catatan/Note: ¹ Puskesmas yang teregistrasi/Registered Public Health Center

Sumber/Source: Dinas Kesehatan Kabupaten Pamekasan/ Public Health Office of Pamekasan Regency

Tabel 4.2.6 Jumlah Paguyuban dan Petugas Keluarga Berencana Menurut Kecamatan di Kabupaten Pamekasan, 2022
Table *Number of Groups and Workers of Family Planning Program by Subdistrict in Pamekasan Regency, 2022*

Kecamatan Subdistrict	Paguyuban Groups	Petugas Keluarga Berencana Family Planning Workers
(1)	(2)	(3)
Tlanakan	1	5
Pademawu	1	5
Galis	1	4
Larangan	1	4
Pamekasan	1	5
Proppo	1	4
Palengaan	1	3
Pegantenan	1	2
Kadur	1	2
Pakong	1	3
Waru	1	3
Batumarmar	1	2
Pasean	1	3
Kabupaten Pamekasan Pamekasan Regency	13	45

Sumber/Source: Dinas Pemberdayaan Perempuan, Perlindungan Anak dan Keluarga Berencana Kabupaten Pamekasan/ Women Empowerment, Child Protection, and Family Planning Office of Pamekasan Regency

Tabel
Table 4.2.7

Jumlah Akseptor KB Aktif Menurut Kecamatan dan Jenis Kontrasepsi di Kabupaten Pamekasan, 2022
Number of Active Participant of Family Planning by Subdistrict and Contraception Method in Pamekasan Regency, 2022

Kecamatan Subdistrict	IUD	Metoda Operasi Pria (MOP) Vasektomi	Metoda Operasi Wanita (MOW) Tubektomi	Implan Implant
(1)	(2)	(3)	(4)	(5)
Tlanakan	709	376	55	1 033
Pademawu	143	388	8	233
Galis	249	157	10	683
Larangan	1 551	641	14	1 250
Pamekasan	190	82	3	860
Proppo	574	310	2	895
Palengaan	124	68	15	590
Pegantenan	121	99	20	613
Kadur	123	68	3	552
Pakong	155	133	7	775
Waru	157	88	15	937
Batumarmar	96	79	12	637
Pasean	303	42	5	2 370
Kabupaten Pamekasan Pamekasan Regency	4 495	2 531	169	11 428

Lanjutan Tabel/*Continued Table 4.2.7*

Kecamatan <i>Subdistrict</i>	Suntik <i>Injection</i>	Pil <i>Pill</i>	Kondom <i>Condom</i>	Jumlah <i>Total</i>
(1)	(2)	(3)	(4)	(5)
Tlanakan	5 517	2 538	212	10 440
Pademawu	9 068	1 703	54	11 597
Galis	1 639	1 328	194	4 260
Larangan	5 024	1 607	110	10 197
Pamekasan	9 242	853	24	11 254
Proppo	8 471	3 020	33	13 305
Palengaan	8 233	1 461	40	10 531
Pegantenan	7 168	2 409	106	10 536
Kadur	3 365	937	15	5 063
Pakong	5 261	3 804	39	10 174
Waru	7 483	4 200	47	12 927
Batumarmar	4 209	1 707	71	6 811
Pasean	4 711	3 745	29	11 205
Kabupaten Pamekasan <i>Pamekasan Regency</i>	79 391	29 312	974	128 300

Sumber/*Source*: Dinas Pemberdayaan Perempuan, Perlindungan Anak dan Keluarga Berencana Kabupaten Pamekasan/*Women Empowerment, Child Protection, and Family Planning Office of Pamekasan Regency*

4.3 AGAMA DAN SOSIAL LAINNYA RELIGION AND OTHER SOCIAL AFFAIRS

Tabel 4.3.1 Jumlah Penduduk Menurut Kecamatan dan Agama yang Dianut di Kabupaten Pamekasan, 2022
Population by Subdistrict and Religion in Pamekasan Regency, 2022

Kecamatan Subdistrict	Islam	Protestan Protestant	Katolik Catholic	Hindu	Budha Buddha	Lainnya Others
(1)	(2)	(3)	(4)	(5)	(6)	(7)
Tlanakan	67 046	13	14	–	–	–
Pademawu	83 044	–	77	–	–	–
Galis	27 897	3	–	–	–	–
Larangan	57 449	–	–	–	–	–
Pamekasan	94 103	378	64	–	–	–
Proppo	78 986	–	–	–	–	–
Palengaan	72 828	–	–	–	–	–
Pegantenan	65 817	–	–	–	–	–
Kadur	50 205	–	–	–	–	–
Pakong	38 118	–	–	–	–	–
Waru	40 468	–	–	–	–	–
Batumarmar	74 722	–	–	–	–	–
Pasean	60 978	–	–	–	–	–
Kabupaten Pamekasan Pamekasan Regency	811 661	394	155	–	–	–

Catatan/Note: ¹ Data tahun 2021 tidak tersedia

Sumber/Source: Kantor Kementerian Agama Kabupaten Pamekasan/Religious Affairs Service of Pamekasan Regency

Tabel 4.3.2 Jumlah Tempat Peribadatan Menurut Kecamatan di Kabupaten Pamekasan, 2022
Number of Places of Worship by Subdistrict in Pamekasan Regency, 2022

Kecamatan Subdistrict	Masjid Mosque	Mushola Pray Room	Gereja Protestan Protestant Church	Gereja Katholik Catholic Church	Pura Temple	Vihara
(1)	(2)	(3)	(4)	(5)	(6)	(7)
Tlanakan	92	494	–	–	–	–
Pademawu	115	311	–	1	–	–
Galis	39	32	–	–	–	1
Larangan	102	210	–	–	–	–
Pamekasan	114	70	5	1	–	–
Proppo	111	132	–	–	–	–
Palengaan	136	179	–	–	–	–
Pegantenan	141	118	–	–	–	–
Kadur	103	139	–	–	–	–
Pakong	78	90	–	–	–	–
Waru	114	239	–	–	–	–
Batumarmar	123	300	–	–	–	–
Pasean	123	139	–	–	–	–
Kabupaten Pamekasan Pamekasan Regency	1 391	2 453	5	2	–	1

Catatan/Note: ¹ Data tahun 2021 tidak tersedia/Data for 2021 not available

Sumber/Source: Kantor Kementerian Agama Kabupaten Pamekasan/Religious Affairs Service of Pamekasan Regency

Tabel 4.3.3
Table

Jumlah Desa¹/Kelurahan yang Mengalami Bencana Alam² Menurut Kecamatan di Kabupaten Pamekasan, 2019–2021
Number of Villages¹/Kelurahan that Had Natural Disaster² by Subdistrict in Pamekasan Regency, 2019–2021

Kecamatan Subdistrict	Banjir/Flood		
	2019	2020	2021
(1)	(2)	(3)	(4)
Tlanakan	–	–	–
Pademawu	2	4	4
Galis	–	–	–
Larangan	–	–	–
Pamekasan	8	10	10
Proppo	1	–	–
Palengaan	–	2	2
Pegantenan	–	–	–
Kadur	–	–	–
Pakong	–	–	–
Waru	–	3	3
Batumarmar	1	–	–
Pasean	–	–	–
Kabupaten Pamekasan Pamekasan Regency	12	19	19

Lanjutan Tabel/*Continued Table* 4.3.3

Kecamatan <i>Subdistrict</i>	Gempa Bumi/ <i>Earthquake</i>		
	2019	2020	2021
(1)	(5)	(6)	(7)
Tlanakan	–	–	1
Pademawu	–	–	–
Galis	9	–	–
Larangan	–	–	–
Pamekasan	–	–	–
Proppo	–	–	–
Palengaan	–	9	2
Pegantenan	3	–	–
Kadur	–	–	–
Pakong	–	–	5
Waru	10	–	–
Batumarmar	7	–	–
Pasean	–	–	1
Kabupaten Pamekasan <i>Pamekasan Regency</i>	29	9	9

Lanjutan Tabel/*Continued Table* 4.3.3

Kecamatan <i>Subdistrict</i>	Tanah Longsor/ <i>Landslide</i>		
	2019	2020	2021
(1)	(8)	(9)	(10)
Tlanakan	–	–	–
Pademawu	1	1	–
Galis	–	–	–
Larangan	–	–	1
Pamekasan	–	–	2
Proppo	–	4	1
Palengaan	2	1	3
Pegantenan	–	4	4
Kadur	6	3	2
Pakong	–	–	1
Waru	–	–	–
Batumarmar	–	–	–
Pasean	–	–	1
Kabupaten Pamekasan <i>Pamekasan Regency</i>	9	13	15

Catatan/Note: ¹ Desa pada tabel ini termasuk Unit Permukiman Transmigrasi (UPT) yang masih dibina oleh kementerian terkait dan nagari di Provinsi Sumatera Barat/*Villages in this table are included in Transmigration Settlement Unit which is still fostered by the relevant ministries and the nagari in the Province of Sumatera Barat*

² Kejadian dalam setahun sebelum tahun pencacahan/*Occured during the last one year before the enumeration years*

Sumber/Source: BPS, Pendataan Potensi Desa (Podes)/*BPS-Statistics Indonesia, Village Potential Data Collecting*

Tabel 4.3.4 Jumlah Karang Taruna, Pengurus, dan Klasifikasi Karang Tarunan Menurut Kecamatan di Kabupaten Pamekasan, 2022
Number of Youth Organization, Management, and Youth Organization Classification by Subdistrict in Pamekasan Regency, 2022

Kecamatan Subdistrict	Karang Taruna Youth Organization	Pengurus Karang Taruna Youth Organization Management	Klasifikasi Karang Taruna ¹ Youth Organization Classification ¹			
			Tumbuh Grow	Berkembang Developed	Maju Advance	Percontohan Pilot
(1)	(2)	(3)	(4)	(5)	(6)	(7)
Tlanakan	18	72	18	–	–	–
Pademawu	23	92	23	–	–	–
Galis	11	44	11	–	–	–
Larangan	15	60	15	–	–	–
Pamekasan	19	76	18	1	–	–
Proppo	28	112	28	–	–	–
Palengaan	13	52	13	–	–	–
Pegantenan	14	56	14	–	–	–
Kadur	11	44	11	–	–	–
Pakong	13	52	13	–	–	–
Waru	13	52	13	–	–	–
Batumarmar	14	56	14	–	–	–
Pasean	10	40	10	–	–	–
Kab. Pamekasan Pamekasan Regency	202	808	201	1	–	–

Sumber/Source: Dinas Sosial Kabupaten Pamekasan/Social Office of Pamekasan Regency

Tabel
Table 4.3.5**Jumlah Panti Asuhan, Kapasitas, dan Penghuni Panti Asuhan Menurut Kecamatan di Kabupaten Pamekasan, 2022**
Number of Orphanage, Capacity, Orphanage Children by Subdistrict in Pamekasan Regency, 2022

Kecamatan Subdistrict	Panti Asuhan Orphanage	Kapasitas Panti Asuhan Orphanage Capacity	Penghuni Panti Asuhan Orphanage Children
(1)	(2)	(3)	(4)
Tlanakan	1	100	60
Pademawu	–	–	–
Galis	–	–	–
Larangan	1	100	50
Pamekasan	2	60	33
Proppo	–	–	–
Palengaan	1	150	60
Pegantenan	–	–	–
Kadur	–	–	–
Pakong	–	–	–
Waru	–	–	–
Batumarmar	–	–	–
Pasean	–	–	–
Kabupaten Pamekasan Pamekasan Regency	5	410	203

Sumber/Source: Dinas Sosial Kabupaten Pamekasan/Social Office of Pamekasan Regency

4.4 KEMISKINAN POVERTY

Tabel 4.4.1 Garis Kemiskinan, Jumlah, dan Persentase Penduduk Miskin di Kabupaten Pamekasan, 2015–2022
Poverty Line, Number, and Percentage of Poor People in Pamekasan Regency, 2015–2022

Tahun Year	Garis Kemiskinan (rupiah/kapita/bulan) Poverty Line (rupiah/capita/month)	Jumlah Penduduk Miskin (ribu) Number of Poor People (thousand)	Persentase Penduduk Miskin Percentage of Poor People
(1)	(2)	(3)	(4)
2015	278 093	146,92	17,41
2016	292 631	142,32	16,70
2017	302 431	137,77	16,00
2018	317 144	125,76	14,47
2019	332 775	122,43	13,95
2020	357 074	129,41	14,60
2021	368 259	137,12	15,30
2022	392 345	126,02	13,93

Sumber/Source: BPS, Survei Sosial Ekonomi Nasional Maret/BPS-Statistics Indonesia, March National Socioeconomic Survey

**Tabel
Table 4.4.2**

Indeks Kedalaman Kemiskinan dan Indeks Keparahan Kemiskinan di Kabupaten Pamekasan, 2015–2022
Poverty Gap Index and Poverty Severity Index in Pamekasan Regency, 2015–2022

Tahun Year	Indeks Kedalaman Kemiskinan Poverty Gap Index	Indeks Keparahan Kemiskinan Poverty Severity Index
(1)	(2)	(3)
2015	3,24	0,88
2016	2,38	0,54
2017	1,66	0,33
2018	1,70	0,32
2019	1,85	0,39
2020	1,87	0,37
2021	1,90	0,40
2022	2,05	0,41

Sumber/Source: BPS, Survei Sosial Ekonomi Nasional Maret/BPS-Statistics Indonesia, March National Socioeconomic Survey

4.5 PEMBANGUNAN MANUSIA HUMAN DEVELOPMENT

Tabel 4.5.1 **Komponen Penyusunan Indeks Pembangunan Manusia (IPM) di Kabupaten Pamekasan, 2013–2022**
Human Development Index (HDI) Component in Pamekasan Regency, 2013–2022

Tahun Year	Usia Harapan Hidup (Tahun) Life Expectancy (Years)	Harapan Lama Sekolah (Tahun) Expected Years of Schooling (Years)	Rata-rata Lama Sekolah (Tahun) Means Years of Schooling (Years)	Pengeluaran Perkapita Riil Disesuaikan (Rp. 000) Adjusted Consumption per Capita (Rp. 000)
(1)	(2)	(3)	(4)	(5)
2013	66,53	13,05	5,68	7 445
2014	66,56	13,32	5,72	7 478
2015	66,86	13,34	5,73	7 679
2016	66,95	13,35	6,08	7 975
2017	67,05	13,61	6,25	8 311
2018	67,22	13,62	6,35	8 536
2019	67,45	13,63	6,40	8 834
2020	67,58	13,64	6,69	8 739
2021	67,67	13,65	6,70	8 804
2022	68,03	13,67	6,88	8 967

Sumber/Source: BPS, Survei Sosial Ekonomi Nasional Maret/BPS-Statistics Indonesia, March National Socioeconomic Survey

**Tabel
Table** 4.5.2

**Indikator Penyusunan Indeks Pembangunan Manusia (IPM)
di Kabupaten Kabupaten Pamekasan, 2013–2022
Human Development Index (HDI) Indicators in Pamekasan
Regency, 2013–2022**

Tahun Year	Indikator Penyusun Indeks Pembangunan Manusia Human Development Index Component			Indeks Pembangunan Manusia (IPM) Human Development Index (HDI)
	Indeks Kesehatan Health Index	Indeks Pendidikan Education Index	Indeks PPP PPP Index	
(1)	(2)	(3)	(4)	(5)
2013	0,72	0,55	0,61	62,27
2014	0,72	0,56	0,61	62,66
2015	0,72	0,56	0,62	63,10
2016	0,72	0,57	0,63	63,98
2017	0,72	0,59	0,64	64,93
2018	0,73	0,59	0,65	65,41
2019	0,73	0,59	0,66	65,94
2020	0,73	0,60	0,66	66,26
2021	0,73	0,60	0,66	66,40
2022	0,74	0,61	0,67	66,99

Sumber/Source: BPS, Survei Sosial Ekonomi Nasional Maret/BPS-Statistics Indonesia, March National Socioeconomic Survey

Tabel
Table 4.5.3

**Indeks Pembangunan Gender (IPG) dan Indeks
Pemberdayaan Gender (IDG) di Kabupaten Kabupaten
Pamekasan, 2013–2021**
*Gender Development Index (IPG) and Gender Empowerment
Index in Pamekasan Regency, 2013–2021*

Tahun Year	Indeks Pembangunan Gender (IPG) Gender Development Index (GDI)	Indeks Pemberdayaan Gender (IDG) Gender Empowerment Index
(1)	(2)	(3)
2013	83,43	51,89
2014	84,68	54,11
2015	85,26	52,27
2016
2017	85,68	55,81
2018	85,50	57,29
2019	86,05	53,13
2020	86,17	53,01
2021	86,50	52,44

Sumber/Source: BPS, Survei Sosial Ekonomi Nasional Maret/BPS-Statistics Indonesia, March National Socioeconomic Survey

BAB 5

PERTANIAN, KEHUTANAN, PETERNAKAN, DAN PERIKANAN

*Agriculture, Forestry,
Livestock, and Fishery*

Produksi Buah-buahan 2022

Production of Fruits 2022

9.220

kuintal/quintal

11.265

kuintal/quintal



162.355

kuintal/quintal

92.966

kuintal/quintal

27

kuintal/quintal



Produksi Perikanan Tangkap 2022

Capture Fishery Production in 2022

17.793,70 ton
tonne

Produksi Perikanan Budidaya 2022

Aquaculture Production in 2022

1.080,64 ton
tonne

PENJELASAN TEKNIS

TECHNICAL NOTES

1. Data pokok tanaman pangan yang dikumpulkan adalah luas panen dan produktivitas (hasil per hektar). Produksi tanaman pangan merupakan hasil perkalian antara luas panen dengan produktivitas. Pengumpulan data luas panen dilakukan setiap bulan dengan pendekatan area kecamatan di seluruh wilayah Indonesia. Pengumpulan data produktivitas dilakukan melalui pengukuran langsung pada plot ubinan berukuran 2½ m x 2½ m. Pengumpulan data produktivitas dilakukan setiap subround (empat bulanan) pada waktu panen petani.

2. Data produksi padi dan palawija yang disajikan adalah dalam kualitas: gabah kering giling (padi), pipilan kering (jagung), biji kering (kedelai dan kacang tanah), dan umbi basah (ubi kayu dan ubi jalar).

3. Tanaman sayuran dan buah-buahan semusim

Tanaman sayuran semusim adalah tanaman sumber vitamin, garam mineral dan lain-lain yang dikonsumsi dari bagian tanaman yang berupa daun, bunga, buah, dan umbinya, yang berumur kurang dari satu tahun.

Tanaman buah-buahan semusim adalah tanaman

1. *The main food crops data collected consists of harvested area and productivity (yield per hectare). Food crops production is generated by harvested area multiplied by productivity. The harvested area data is collected every month using sub district area approach in all subdistrict in Indonesia. The productivity data collection is conducted by a direct measurement in 2½m x 2½ m crop cutting plot. The productivity measurement is conducted in every subround (four monthly) at the time when farmers are harvesting their crops.*

2. *Production of paddy and secondary crops data are presented in the form of: dry unhusked rice (paddy), dry loose maize (maize), dry shells crops (soybeans and peanuts), and fresh roots (cassava and sweet potatoes).*

3. Seasonal vegetable and fruit plants

Seasonal vegetable plants are plants which are the sources of vitamin, mineral salt, etc, consumed from the part of the plant in the form of leaf, flower, fruit, and root with the age of less than one year.

Seasonal fruit plants are plants which are the sources of vitamin, mineral salt, etc, consumed from

sumber vitamin, garam mineral, dan lain-lain yang dikonsumsi dari bagian tanaman yang berupa buah, berumur kurang dari satu tahun, tidak berbentuk pohon/rumpun tetapi menjalar dan berbatang lunak.

the part of the plant in the form of fruits. These plants are creeps with the age of less than one year.

4. Tanaman buah - buahan dan sayuran tahunan

Tanaman buah-buahan tahunan adalah tanaman sumber vitamin, garam mineral, dan lain-lain yang dikonsumsi dari bagian tanaman yang berupa buah dan merupakan tanaman tahunan

Tanaman sayuran tahunan adalah tanaman sumber vitamin, garam mineral, dan lain-lain yang dikonsumsi dari bagian tanaman yang berupa daun dan atau buah yang berumur lebih dari satu tahun.

4. Annual fruit and vegetable plants

Annual fruit plants are plants which are the sources of vitamin, contained mineral salt, etc, consumed from the part of plant in the form of fruit and more than one year of age.

Annual vegetable plants are plants which are the sources of vitamin, contained mineral salt, etc, consumed from the part of the plant in the form of vegetable and more than one year of age.

5. Tanaman biofarmaka adalah tanaman yang bermanfaat untuk obat-obatan, kosmetik, dan kesehatan yang dikonsumsi atau digunakan dari bagian-bagian tanaman seperti daun, batang, buah, umbi (rimpang) ataupun akar.

5. Medicinal plants are plants which are useful for medicine. It is consumed from part of the plant such as leaf, flower, fruit, tuber, and root.

6. Tanaman hias adalah tanaman yang mempunyai nilai keindahan baik bentuk, warna daun, tajuk maupun bunganya, sering digunakan untuk penghias pekarangan dan lain sebagainya.

6. Ornamental plants are plants which have a beauty value, either in shape, colour of leaf or crown of flower, and they are often used as a yard decorator.

- 7. Luas panen tanaman hortikultura** adalah luas tanaman sayuran, buah-buahan, biofarmaka, dan tanaman hias yang diambil hasilnya/dipanen pada periode pelaporan.
- 7. *Harvested area of horticulture*** is area which vegetable, fruit, medicinal and ornamental plant of crop harvested during the period of report.
- 8. Luas panen untuk tanaman sayuran** adalah luas tanaman yang dipanen sekaligus/habis/dibongkar dan luas tanaman yang dipanen berkali-kali (lebih dari satu kali)/belum habis. **Tanaman yang dipanen sekaligus/habis/dibongkar** adalah tanaman yang sehabis panen langsung dibongkar/dicabut, terdiri dari bawang merah, bawang putih, bawang daun, kentang, kol/kubis, kembang kol, petsai/sawi, wortel, lobak, dan kacang merah. **Tanaman yang dipanen berkali-kali (lebih dari satu kali)/belum habis** adalah tanaman yang pemanenannya lebih dari satu kali dan biasanya dibongkar apabila panen terakhir sudah tidak memadai lagi, terdiri dari: kacang panjang, cabe besar, cabe rawit, jamur, tomat, terung, buncis, ketimun, labu siam, kangkung, bayam, melon, semangka, dan blewah.
- 8. *Harvested area of vegetables*** is area of entirely plant harvested/demolished and plant harvested several times/undemolished. ***Entirely plants harvested/demolished*** are plants usually harvested once and demolished to be substituted by other plants, consisting of: shallots, garlic, leeks, potato, cabbage, cauli flower, mustard green, carrots, chinese radish, and red kidney beans. ***Plants harvested several times/undemolished*** are plants usually harvested more than once and demolished in the case that the last harvest was economically not profitable. They consist of : yard long beans, chili, small chili, mushroom, tomatoes, egg plant, french beans, cucumber, pumpkin/chajota, swamp cabbage, spinach, melon, watermelon, and blewah.
- 9. Produksi hortikultura** adalah hasil menurut bentuk produk dari setiap tanaman sayuran, buah-
- 9. *Horticulture production*** is the standard production quantity form of vegetable, fruit,

buah, biofarmaka dan tanaman hias yang diambil berdasarkan luas yang dipanen/tanaman yang menghasilkan pada bulan/triwulan laporan.

medicinal and ornamental plant based on harvested area/ the number of production plants reported monthly/quarterly.

10. Data perkebunan besar dikumpulkan oleh BPS setiap bulan secara lengkap (sensus bulanan) dengan sistem surat pos. Khusus untuk tanaman kelapa, cengkeh, dan kapuk, datanya diperoleh dari Direktorat Jenderal Perkebunan. Data perkebunan rakyat juga diperoleh dari Direktorat Jenderal Perkebunan.

10. *Data on estates are collected by the BPS every month on complete basis through a mailing system. Data on coconut, clove, and kapok, as well as on smallholder plantation, are acquired from the Directorate General of Estates.*

11. **Penghitungan luas tanaman perkebunan besar** adalah pada keadaan akhir tahun dan tidak termasuk yang luasnya kurang dari 5 hektar.

11. **Planted areas of estates** refer to condition at the end of the year, and exclude areas less than 5 hectares.

12. **Bentuk produksi perkebunan adalah;** karet kering (karet), daun kering (teh dan tembakau), biji kering (kopi dan coklat), kulit kering (kayu manis dan kina), serat kering (rami), bunga kering (cengkeh), refined sugar (tebu dari perkebunan besar), gula mangkok (tebu dari perkebunan rakyat), ekivalen kopra (kopra), biji dan bunga (pala) serta minyak daun (sereh).

12. **Production of estates crops** are follows: dry rubber (rubber); dry leaves (tea and tobacco); dry beans (coffee and cocoa); dry bark (cassia vera and cinchona); dry fibre (rosella); dry flowers/buds (cloves); refined sugar (sugar cane from estate); cup sugar (sugar cane from smallholders); copra (copra); seeds and buds (nutmeg); and leaf oil (citronella).

ULASAN**DESCRIPTION****TANAMAN PANGAN**

Pada Tahun 2022, luas padi sawah yang dipanen di Kabupaten Pamekasan adalah sebanyak 17.815 Ha. Dari luas panen tersebut dihasilkan 111.869 Ton Padi.

HORTICULTURE

In 2022, the area of paddy rice harvested in Pamekasan Regency is 17,815 ha. From the harvested area, 111,869 tons of rice were produced.

HORTIKULTURA

Pada tahun 2022, di Kabupaten Pamekasan, tanaman sayuran dan buah-buahan semusim yang memiliki luas panen terluas adalah tanaman Bawang Merah, yaitu sebesar 2.581 Ha. Dari luas panen tersebut, hasil produksinya adalah sebesar 185.671 quintal. Diikuti oleh luas tanaman Cabai Rawit 2.490 Ha dengan produksi sebesar 82.119 quintal.

HORTICULTURE

In 2022, in Pamekasan Regency, seasonal vegetable and fruit plants that have the widest harvest area are shallots, which are 2,581 Ha. From the harvested area, the production yield is 185,671 quintals. Followed by a cayenne pepper plant area of 2,490 hectares with a production of 82,119 quintals.

PERKEBUNAN

Pada tahun 2022, di Kabupaten Pamekasan, tanaman perkebunan yang mempunyai luas panen terluas adalah tanaman Tembakau, yaitu sebesar 13.928 Ha dengan hasil produksi sebesar 10.891 ton. Diikuti oleh luas areal perkebunan kelapa 5.577 Ha dengan produksi sebesar 4.610 ton.

ESTATE CROPS

In 2022, in Pamekasan Regency, plantation crops that have the widest harvest area are tobacco plants, which are 13,928 hectares with a production yield of 10,891 tons. Followed by a coconut plantation area of 5,577 hectares with a production of 4,610 tons.

PERIKANAN

Pada tahun 2022, di Kabupaten Pamekasan, Hasil perikanan tangkap adalah sebesar 19.009,81 ton. Ikan

FISHERY

In 2022, in Pamekasan Regency, capture fishery products amounted to 19,009.81 tons. Small Pelagic Fish

Pelagis Kecil menjadi yang terbanyak dengan 8.597,50 ton, diikuti Ikan Demersal dengan 5.096,40 ton.

became the most with 8,597.50 tons, followed by Demersal Fish with 5,096.40 tons.

PETERNAKAN

Pada tahun 2022, di Kabupaten Pamekasan, terdapat 866.000 ekor Ayam Buras, 711.200 ekor Ayam Ras Pedaging dan 461.950 ekor Ayam Ras Petelur.

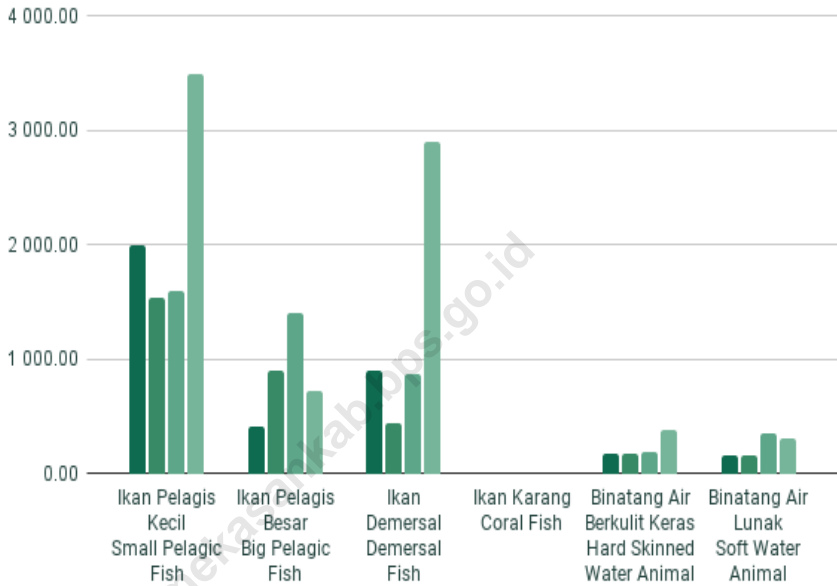
ANIMAL HUSBANDARY

In 2022, in Pamekasan Regency, there will be 866,000 free-range chickens, 711,200 broiler chickens and 461,950 egg-laying chickens.

<https://pamekasankab.bps.go.id>

Gambar
Figures 5.1

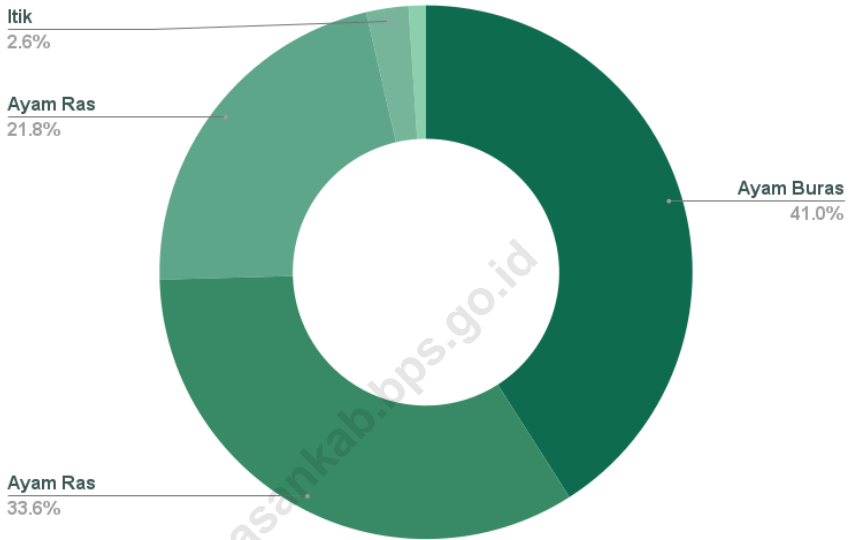
Produksi Perikanan Tangkap Menurut Jenis ikan di Kabupaten Pamekasan (ton), 2021 Triwulanan
Capture Fishery Production by Kind of Fish in Pamekasan Regency (tonne), 2021 Quarterly



Sumber/Source: Dinas Kelautan dan Perikanan Kabupaten Pamekasan/Marine and Fishery Office of Pamekasan Regency

Gambar 5.2
Figures

**Jumlah Unggas Menurut Kecamatan dan Jenis Unggas
di Kabupaten Pamekasan, 2022**
**Number of Poultry by District and Type of Poultry in
Pamekasan Regency, 2022**



Sumber/Source: Dinas Ketahanan Pangan dan Pertanian Kabupaten Pamekasan/*Food Security and Agriculture Office of Pamekasan Regency*

5.1 TANAMAN PANGAN FOODCROPS

Tabel 5.1.1 **Luas Lahan Menurut Kecamatan dan Penggunaannya di Kabupaten Pamekasan (ha), 2022**
Land Area by District and Land Use in Pamekasan Regency (ha), 2022

Kecamatan <i>Subdistrict</i>	Penggunaan Lahan <i>Land Use</i>		Jumlah <i>Total</i>
	Pertanian <i>Agriculture</i>	Bukan Pertanian <i>Non Agriculture</i>	
(1)	(2)	(3)	(4)
Tlanakan	3 891	919	4 810
Pademawu	5 866	1 324	7 190
Galis	1 599	1 587	3 186
Larangan	2 813	1 273	4 086
Pamekasan	1 729	918	2 647
Proppo	5 719	1 430	7 149
Palengaan	7 373	1 475	8 848
Pegantenan	6 446	2 158	8 604
Kadur	4 510	731	5 241
Pakong	2 563	508	3 071
Waru	6 393	610	7 003
Batumarmar	8 957	750	9 707
Pasean	7 061	627	7 688
Kabupaten Pamekasan <i>Pamekasan Regency</i>	64 920	14 310	79 230

Sumber/Source: Dinas Ketahanan Pangan dan Pertanian Kabupaten Pamekasan/*Food Security and Agriculture Office of Pamekasan Regency*

Tabel
Table 5.1.2

Luas Lahan Pertanian Menurut Kecamatan dan Jenis Lahan Pertanian di Kabupaten Pamekasan (ha), 2022
Agricultural Land Area by District and Type of Agricultural Land in Pamekasan Regency (ha), 2022

Kecamatan Subdistrict	Lahan Pertanian Agricultural Land		Jumlah Total
	Sawah Rice Field	Bukan Sawah Non Rice Field	
(1)	(2)	(3)	(4)
Tlanakan	1 411	2 480	3 891
Pademawu	3 031	2 835	5 866
Galis	981	618	1 599
Larangan	639	2 174	2 813
Pamekasan	1 069	660	1 729
Proppo	2 504	3 215	5 719
Palengaan	550	6 823	7 373
Pegantenan	482	5 964	6 446
Kadur	997	3 513	4 510
Pakong	1 565	998	2 563
Waru	1 139	5 254	6 393
Batumarmar	2 407	6 550	8 957
Pasean	1 152	5 909	7 061
Kabupaten Pamekasan Pamekasan Regency	17 927	46 993	64 920

Sumber/Source: Dinas Ketahanan Pangan dan Pertanian Kabupaten Pamekasan/*Food Security and Agriculture Office of Pamekasan Regency*

Tabel
Table 5.1.3

Luas Lahan Sawah Menurut Kecamatan dan Jenis Pengairan di Kabupaten Pamekasan (ha), 2022
Rice Field Area by District and Type of Irrigation in Pamekasan Regency (ha), 2022

Kecamatan Subdistrict	Lahan Irigasi/Irrigated Land				Jumlah Total
	Teknis Technical	Setengah Teknis Half echnical	Sederhana Simple	Swadaya Desa Village Self- subsisten	
(1)	(2)	(3)	(4)	(5)	(6)
Tlanakan	522	–	–	–	522
Pademawu	1 857	–	–	–	1 857
Galis	750	–	–	–	750
Larangan	282	–	–	–	282
Pamekasan	1 069	–	–	–	1 069
Proppo	284	–	–	–	284
Palengaan	–	–	–	–	–
Pegantenan	136	–	–	–	136
Kadur	205	–	–	–	205
Pakong	1 384	–	–	–	1 384
Waru	205	–	–	–	205
Batumarmar	184	–	–	–	184
Pasean	322	–	–	–	322
Kabupaten Pamekasan Pamekasan Regency	7 200	–	–	–	7 200

Lanjutan Tabel/Continued Table 5.1.3

Kecamatan Subdistrict	Lahan Non Irigasi/Non-Irrigated Land				Jumlah Total
	Tadah Hujan Rainfed	Pasang Surut Tidal	Lainnya Other	Jumlah Total	
(1)	(7)	(8)	(9)	(10)	(11)
Tlanakan	889	–	–	889	1 411
Pademawu	1 174	–	–	1 174	3 031
Galis	231	–	–	231	981
Larangan	357	–	–	357	639
Pamekasan	–	–	–	–	1 069
Proppo	2 220	–	–	2 220	2 504
Palengaan	550	–	–	550	550
Pegantenan	346	–	–	346	482
Kadur	792	–	–	792	997
Pakong	181	–	–	181	1 565
Waru	934	–	–	934	1 139
Batumarmar	2 223	–	–	2 223	2 407
Pasean	830	–	–	830	1 152
Kabupaten Pamekasan Pamekasan Regency	10 727	–	–	10 727	17 927

Sumber/Source: Dinas Ketahanan Pangan dan Pertanian Kabupaten Pamekasan/Food Security and Agriculture Office of Pamekasan Regency

Tabel
Table 5.1.4**Luas Lahan Bukan Sawah Menurut Kecamatan dan Jenis Lahan di Kabupaten Pamekasan (ha), 2022**
Area of Non-Paddy Land by District and Type of Land in Pamekasan Regency (ha), 2022

Kecamatan Subdistrict	Tegalan/Kebun Moor/ Plantation	Ladang/Huma Field	Lainnya Other	Jumlah Total
(1)	(2)	(3)	(4)	(5)
Tlanakan	2 440	–	40	2 480
Pademawu	2 835	–	–	2 835
Galis	584	–	34	618
Larangan	2 174	–	–	2 174
Pamekasan	660	–	–	660
Proppo	2 570	353	292	3 215
Palengaan	6 823	–	–	6 823
Pegantenan	5 724	–	240	5 964
Kadur	3 513	–	–	3 513
Pakong	884	–	114	998
Waru	5 214	–	40	5 254
Batumarmar	6 367	–	183	6 550
Pasean	5 645	–	264	5 909
Kabupaten Pamekasan Pamekasan Regency	45 433	353	1 207	46 993

Sumber/Source: Dinas Ketahanan Pangan dan Pertanian Kabupaten Pamekasan/*Food Security and Agriculture Office of Pamekasan Regency*

Tabel
Table 5.1.5

Luas Tanaman, Luas Panen, Rata-rata Produksi Padi Sawah Menurut Kecamatan di Kabupaten Pamekasan, 2022
Plant Area, Harvest Area, Average Rice Production by District in Pamekasan Regency, 2022

Kecamatan Subdistrict	Luas Tanam (Ha) Planted Area (Ha)	Luas Panen (Ha) Harvested Area (Ha)	Produktivitas (Ton/Ha) Productivity (Tonnes/Ha)	Produksi (Ton) Production (Ton)
(1)	(2)	(3)	(4)	(5)
Tlanakan	1 406	1 406	7,18	10 102
Pademawu	3 772	3 772	6,51	24 549
Galis	957	957	6,19	5 925
Larangan	498	498	6,13	3 051
Pamekasan	1 047	1 047	5,98	6 266
Propo	2 538	2 538	6,19	15 710
Palengaan	590	590	5,96	3 521
Pegantenan	470	470	6,03	2 835
Kadur	1 117	1 117	6,22	6 942
Pakong	1 570	1 570	6,05	9 502
Waru	1 214	1 214	6,36	7 725
Batumarmar	1 476	1 476	5,97	8 813
Pasean	1 159	1 159	5,98	6 930
Kabupaten Pamekasan Pamekasan Regency	17 815	17 815	6,28	111 869

Catatan/Note: Data merupakan data hasil Rekapitulasi Petugas Statistik Pertanian (RKSP), data yang dipakai untuk angka tetap adalah data KSA/The data is data from the Recapitulation of Agricultural Statistics Officers (RKSP), the data used for fixed figures is KSA data

Sumber/Source: Dinas Ketahanan Pangan dan Pertanian Kabupaten Pamekasan/Food Security and Agriculture Office of Pamekasan Regency

Tabel
Table 5.1.6**Luas Tanaman, Luas Panen, Rata-rata Produksi Padi
Ladang Menurut Kecamatan di Kabupaten Pamekasan,
2022**
*Plant Area, Harvest Area, Average Rice Production by
District in Pamekasan Regency, 2022*

Kecamatan Subdistrict	Luas Tanam (Ha) Planted Area (Ha)	Luas Panen (Ha) Harvested Area (Ha)	Produktivitas (Ton/Ha) Productivity (Tonnes/Ha)	Produksi (Ton) Production (Ton)
(1)	(2)	(3)	(4)	(5)
Tlanakan	99	99	5,23	518
Pademawu	2 150	2 150	5,35	11 502
Galis	–	–	–	–
Larangan	–	–	–	–
Pamekasan	441	441	5,47	2 413
Propo	2 123	2 123	5,29	11 231
Palengaan	1 491	1 491	5,17	7 704
Pegantenan	1 916	1 916	5,37	10 283
Kadur	–	–	–	–
Pakong	408	408	5,29	2 159
Waru	1 769	1 769	5,33	9 420
Batumarmar	263	263	5,33	1 400
Pasean	430	430	5,29	2 275
Kabupaten Pamekasan Pamekasan Regency	11 090	11 090	5,31	58 904

Catatan/Note: Data merupakan data hasil Rekapitulasi Petugas Statistik Pertanian (RKSP), data yang dipakai untuk angka tetap adalah data KSA/The data is data from the Recapitulation of Agricultural Statistics Officers (RKSP), the data used for fixed figures is KSA data

Sumber/Source: Dinas Ketahanan Pangan dan Pertanian Kabupaten Pamekasan/Food Security and Agriculture Office of Pamekasan Regency

Tabel
Table 5.1.7

Luas Tanaman, Luas Panen, Rata-rata Produksi Jagung Menurut Kecamatan di Kabupaten Pamekasan, 2022
Plant Area, Harvest Area, Average Corn Production by District in Pamekasan Regency, 2022

Kecamatan Subdistrict	Luas Tanam (Ha) Planted Area (Ha)	Luas Panen (Ha) Harvested Area (Ha)	Produktivitas (Ton/Ha) Productivity (Tonnes/Ha)	Produksi (Ton) Production (Ton)
(1)	(2)	(3)	(4)	(5)
Tlanakan	1 400	1 400	3,67	5 135
Pademawu	568	568	2,88	1 633
Galis	127	127	5,07	643
Larangan	2 446	2 446	7,62	18 646
Pamekasan	105	105	6,41	673
Propo	49	49	5,96	292
Palengaan	4 807	4 807	3,90	18 747
Pegantenan	2 042	2 042	3,35	6 835
Kadur	3 411	3 411	7,02	23 945
Pakong	339	339	2,57	873
Waru	3 700	3 700	2,10	7 770
Batumarmar	11 884	11 884	2,75	32 681
Pasean	7 010	7 010	2,50	17 525
Kabupaten Pamekasan Pamekasan Regency	37 888	37 888	3,57	135 398

Catatan/Note: Data merupakan data hasil Rekapitulasi Petugas Statistik Pertanian (RKSP), data yang dipakai untuk angka tetap adalah data KSA/The data is data from the Recapitulation of Agricultural Statistics Officers (RKSP), the data used for fixed figures is KSA data

Sumber/Source: Dinas Ketahanan Pangan dan Pertanian Kabupaten Pamekasan/Food Security and Agriculture Office of Pamekasan Regency

Tabel
Table 5.1.8**Luas Tanaman, Luas Panen, Rata-rata Produksi Ubi Kayu Menurut Kecamatan di Kabupaten Pamekasan, 2022**
Plant Area, Harvest Area, Average Cassava Production by District in Pamekasan Regency, 2022

Kecamatan Subdistrict	Luas Tanam (Ha) Planted Area (Ha)	Luas Panen (Ha) Harvested Area (Ha)	Produktivitas (Ton/Ha) Productivity (Tonnes/Ha)	Produksi (Ton) Production (Ton)
(1)	(2)	(3)	(4)	(5)
Tlanakan	56	56	15,61	874
Pademawu	15	15	15,99	240
Galis	–	–	–	–
Larangan	96	96	9,93	953
Pamekasan	–	–	–	–
Propo	133	133	12,73	1 693
Palengaan	310	310	8,90	2 759
Pegantenan	340	340	11,32	3 849
Kadur	51	51	10,48	534
Pakong	165	165	17,46	2 881
Waru	45	45	11,10	500
Batumarmar	201	201	10,31	2 072
Pasean	56	56	11,10	622
Kabupaten Pamekasan Pamekasan Regency	1 468	1 468	11,56	16 976

Catatan/Note: Data merupakan data hasil Rekapitulasi Petugas Statistik Pertanian (RKSP), data yang dipakai untuk angka tetap adalah data KSA/The data is data from the Recapitulation of Agricultural Statistics Officers (RKSP), the data used for fixed figures is KSA data

Sumber/Source: Dinas Ketahanan Pangan dan Pertanian Kabupaten Pamekasan/Food Security and Agriculture Office of Pamekasan Regency

Tabel
Table 5.1.9

Luas Tanaman, Luas Panen, Rata-rata Produksi Ubi Jalar Menurut Kecamatan di Kabupaten Pamekasan, 2022
Plant Area, Harvest Area, Average Sweet Potato Production by District in Pamekasan Regency, 2022

Kecamatan Subdistrict	Luas Tanam (Ha) Planted Area (Ha)	Luas Panen (Ha) Harvested Area (Ha)	Produktivitas (Ton/Ha) Productivity (Tonnes/Ha)	Produksi (Ton) Production (Ton)
(1)	(2)	(3)	(4)	(5)
Tlanakan	–	–	–	–
Pademawu	–	–	–	–
Galis	–	–	–	–
Larangan	–	–	–	–
Pamekasan	–	–	–	–
Proppo	7	7	9,86	69
Palengaan	–	–	–	–
Pegantenan	–	–	–	–
Kadur	–	–	–	–
Pakong	–	–	–	–
Waru	–	–	–	–
Batumarmar	–	–	–	–
Pasean	–	–	–	–
Kabupaten Pamekasan Pamekasan Regency	7	7	9,86	69

Catatan/Note: Data merupakan data hasil Rekapitulasi Petugas Statistik Pertanian (RKSP), data yang dipakai untuk angka tetap adalah data KSA/The data is data from the Recapitulation of Agricultural Statistics Officers (RKSP), the data used for fixed figures is KSA data

Sumber/Source: Dinas Ketahanan Pangan dan Pertanian Kabupaten Pamekasan/Food Security and Agriculture Office of Pamekasan Regency

Tabel
Table 5.1.10**Luas Tanaman, Luas Panen, Rata-rata Produksi Kacang Tanah Menurut Kecamatan di Kabupaten Pamekasan, 2022**
Plant Area, Harvest Area, Average Peanuts Production by District in Pamekasan Regency, 2022

Kecamatan Subdistrict	Luas Tanam (Ha) Planted Area (Ha)	Luas Panen (Ha) Harvested Area (Ha)	Produktivitas (Ton/Ha) Productivity (Tonnes/Ha)	Produksi (Ton) Production (Ton)
(1)	(2)	(3)	(4)	(5)
Tlanakan	118	118	2,02	238
Pademawu	53	53	2,01	107
Galis	6	6	2,07	12
Larangan	93	93	3,04	283
Pamekasan	–	–	–	–
Proppo	74	74	3,56	263
Palengaan	114	114	4,10	467
Pegantenan	46	46	3,77	174
Kadur	79	79	3,66	289
Pakong	16	16	2,16	34
Waru	20	20	3,30	66
Batumarmar	357	357	3,25	1 160
Pasean	680	680	3,10	2 108
Kabupaten Pamekasan Pamekasan Regency	1 656	1 656	3,14	5 202

Catatan/Note: Data merupakan data hasil Rekapitulasi Petugas Statistik Pertanian (RKSP), data yang dipakai untuk angka tetap adalah data KSA/The data is data from the Recapitulation of Agricultural Statistics Officers (RKSP), the data used for fixed figures is KSA data

Sumber/Source: Dinas Ketahanan Pangan dan Pertanian Kabupaten Pamekasan/Food Security and Agriculture Office of Pamekasan Regency

Tabel
Table 5.1.11

**Luas Tanaman, Luas Panen, Rata-rata Produksi Kacang
Kedelai Menurut Kecamatan di Kabupaten Pamekasan,
2022**
*Plant Area, Harvest Area, Average Soya Beans Production
by District in Pamekasan Regency, 2022*

Kecamatan Subdistrict	Luas Tanam (Ha) Planted Area (Ha)	Luas Panen (Ha) Harvested Area (Ha)	Produktivitas (Ton/Ha) Productivity (Tonnes/Ha)	Produksi (Ton) Production (Ton)
(1)	(2)	(3)	(4)	(5)
Tlanakan	–	–	–	–
Pademawu	–	–	–	–
Galis	–	–	–	–
Larangan	–	–	–	–
Pamekasan	–	–	–	–
Propo	30	30	1,10	33
Palengaan	20	20	1,10	22
Pegantenan	24	24	1,10	24
Kadur	–	–	–	–
Pakong	25	25	1,85	46
Waru	8	8	1,10	9
Batumarmar	–	–	–	–
Pasean	–	–	–	–
Kabupaten Pamekasan Pamekasan Regency	107	107	1,28	136

Catatan/Note: Data merupakan data hasil Rekapitulasi Petugas Statistik Pertanian (RKSP), data yang dipakai untuk angka tetap adalah data KSA/The data is data from the Recapitulation of Agricultural Statistics Officers (RKSP), the data used for fixed figures is KSA data

Sumber/Source: Dinas Ketahanan Pangan dan Pertanian Kabupaten Pamekasan/Food Security and Agriculture Office of Pamekasan Regency

Tabel
Table 5.1.12**Luas Tanaman, Luas Panen, Rata-rata Produksi Kacang Hijau Menurut Kecamatan di Kabupaten Pamekasan, 2022**
Plant Area, Harvest Area, Average Mung Beans Production by District in Pamekasan Regency, 2022

Kecamatan Subdistrict	Luas Tanam (Ha) Planted Area (Ha)	Luas Panen (Ha) Harvested Area (Ha)	Produktivitas (Ton/Ha) Productivity (Tonnes/Ha)	Produksi (Ton) Production (Ton)
(1)	(2)	(3)	(4)	(5)
Tlanakan	219	219	1,11	243
Pademawu	344	344	0,90	310
Galis	3	3	1,03	3
Larangan	146	146	1,38	201
Pamekasan	–	–	–	–
Propo	1	1	0,86	1
Palengaan	–	–	–	–
Pegantenan	–	–	–	–
Kadur	129	129	1,17	151
Pakong	–	–	–	–
Waru	–	–	–	–
Batumarmar	–	–	–	–
Pasean	350	350	1,10	385
Kabupaten Pamekasan Pamekasan Regency	1 192	1 192	1,09	1 294

Catatan/Note: Data merupakan data hasil Rekapitulasi Petugas Statistik Pertanian (RKSP), data yang dipakai untuk angka tetap adalah data KSA/The data is data from the Recapitulation of Agricultural Statistics Officers (RKSP), the data used for fixed figures is KSA data

Sumber/Source: Dinas Ketahanan Pangan dan Pertanian Kabupaten Pamekasan/Food Security and Agriculture Office of Pamekasan Regency

5.2 HORTIKULTURA
HORTICULTURE

Tabel 5.2.1 **Luas Panen Tanaman Sayuran Menurut Kecamatan dan Jenis Tanaman di Kabupaten Pamekasan (ha), 2021 dan 2022**
Harvested Area of Vegetables by Subdistrict and Kind of Plant in Pamekasan Regency (ha), 2021 and 2022

Kecamatan Subdistrict	Bawang Daun Scallion		Bawang Merah Shallot	
	2021	2022	2021	2022
(1)	(2)	(3)	(4)	(5)
Tlanakan	–	–	2	–
Pademawu	1	–	22	32
Galis	–	–	21	24
Larangan	–	–	4	3
Pamekasan	–	–	–	–
Proppo	–	1	29	4
Palengaan	–	–	–	–
Pegantenan	59	49	43	11
Kadur	–	–	16	16
Pakong	–	–	3	2
Waru	12	12	302	260
Batumarmar	–	–	1911	1879
Pasean	–	–	383	350
Kabupaten Pamekasan Pamekasan Regency	72	62	2 736	2 581

Lanjutan Tabel/*Continued Table* 5.2.1

Kecamatan Subdistrict	Bayam Spinach		Buncis String Bean	
	2021	2022	2021	2022
(1)	(6)	(7)	(8)	(9)
Tlanakan	–	–	1	–
Pademawu	3	10	–	–
Galis	–	–	–	–
Larangan	–	–	–	–
Pamekasan	7	5	–	–
Proppo	–	–	–	–
Palengaan	–	–	–	–
Pegantenan	–	–	31	22
Kadur	3	4	–	–
Pakong	–	–	–	–
Waru	12	12	–	–
Batumarmar	1	–	–	–
Pasean	–	–	–	–
Kabupaten Pamekasan Pamekasan Regency	26	31	32	22

Lanjutan Tabel/*Continued Table* 5.2.1

Kecamatan <i>Subdistrict</i>	Cabai Rawit <i>Chili/Cayenne Pepper</i>		Kacang Panjang <i>Long Beans</i>	
	2021	2022	2021	2022
(1)	(10)	(11)	(12)	(13)
Tlanakan	340	340	–	–
Pademawu	2	3	–	–
Galis	–	1	–	–
Larangan	70	70	–	–
Pamekasan	–	–	–	–
Proppo	62	24	12	6
Palengaan	203	193	–	–
Pegantenan	312	280	18	44
Kadur	242	254	–	–
Pakong	2	2	–	–
Waru	175	455	–	–
Batumarmar	169	412	–	–
Pasean	474	456	2	–
Kabupaten Pamekasan <i>Pamekasan Regency</i>	2 051	2 490	32	50

Lanjutan Tabel/*Continued Table* 5.2.1

Kecamatan <i>Subdistrict</i>	Kangkung <i>Water Spinach</i>		Kembang Kol <i>Cauliflower</i>	
	2021	2022	2021	2022
(1)	(14)	(15)	(16)	(17)
Tlanakan	3	–	–	–
Pademawu	11	11	–	–
Galis	–	–	–	–
Larangan	–	–	–	–
Pamekasan	7	5	–	–
Proppo	–	1	–	–
Palengaan	–	–	–	–
Pegantenan	3	14	–	–
Kadur	3	3	–	–
Pakong	–	–	–	–
Waru	13	12	–	1
Batumarmar	2	–	–	–
Pasean	–	–	–	–
Kabupaten Pamekasan <i>Pamekasan Regency</i>	42	46	–	1

Lanjutan Tabel/Continued Table 5.2.1

Kecamatan Subdistrict	Ketimun Cucumber		Kubis Cabbage	
	2021	2022	2021	2022
(1)	(18)	(19)	(20)	(21)
Tlanakan	–	–	–	–
Pademawu	–	–	–	–
Galis	–	–	–	–
Larangan	–	–	–	–
Pamekasan	–	–	–	–
Propo	44	37	–	–
Palengaan	–	–	–	–
Pegantenan	22	19	–	–
Kadur	–	–	–	–
Pakong	–	–	–	1
Waru	–	–	–	–
Batumarmar	–	–	–	–
Pasean	–	–	–	–
Kabupaten Pamekasan Pamekasan Regency	66	56	–	1

Lanjutan Tabel/*Continued Table* 5.2.1

Kecamatan Subdistrict	Labu Siam Chayote		Petsai/Sawi Chinese Cabbage/Mustard Green	
	2021	2022	2021	2022
(1)	(22)	(23)	(24)	(25)
Tlanakan	–	–	–	–
Pademawu	–	–	9	11
Galis	–	–	–	–
Larangan	–	–	–	–
Pamekasan	–	–	6	5
Proppo	–	–	–	–
Palengaan	–	–	–	–
Pegantenan	–	–	4	12
Kadur	1	1	–	–
Pakong	–	–	–	–
Waru	–	–	14	12
Batumarmar	–	–	–	–
Pasean	–	–	–	–
Kabupaten Pamekasan Pamekasan Regency	1	1	33	40

Lanjutan Tabel/Continued Table 5.2.1

Kecamatan Subdistrict	Melon Melon		Semangka Water Melon	
	2021	2022	2021	2022
(1)	(26)	(27)	(28)	(29)
Tlanakan	–	–	–	–
Pademawu	–	–	–	1
Galis	–	–	1	–
Larangan	2	1	–	–
Pamekasan	–	–	–	–
Proppo	–	–	–	–
Palengaan	–	–	–	–
Pegantenan	–	–	–	–
Kadur	–	–	35	25
Pakong	–	–	–	1
Waru	–	–	–	–
Batumarmar	–	2	–	–
Pasean	–	–	–	–
Kabupaten Pamekasan Pamekasan Regency	2	3	36	27

Lanjutan Tabel/Continued Table 5.2.1

Kecamatan Subdistrict	Terung Eggplant		Tomat Tomato	
	2021	2022	2021	2022
(1)	(30)	(31)	(32)	(33)
Tlanakan	1	2	1	1
Pademawu	–	1	–	2
Galis	–	–	3	–
Larangan	–	–	4	2
Pamekasan	–	–	–	–
Propo	19	1	–	–
Palengaan	–	–	–	–
Pegantenan	16	7	23	21
Kadur	–	–	3	2
Pakong	–	–	–	2
Waru	1	–	–	–
Batumarmar	–	–	3	5
Pasean	–	–	–	–
Kabupaten Pamekasan Pamekasan Regency	37	11	37	35

Lanjutan Tabel/Continued Table 5.2.1

Kecamatan Subdistrict	Cabai Besar/TW/Teropong Chili/Big Chili		Cabai Keriting Chili/Curly Chili	
	2021	2022	2021	2022
(1)	(34)	(32)	(33)	(34)
Tlanakan	220	220	–	–
Pademawu	4	1	2	–
Galis	–	1	–	–
Larangan	2	1	–	–
Pamekasan	–	–	–	–
Proppo	46	24	31	13
Palengaan	–	–	–	–
Pegantenan	5	37	–	–
Kadur	2	2	–	1
Pakong	6	7	–	–
Waru	–	–	–	–
Batumarmar	–	–	–	–
Pasean	–	–	–	–
Kabupaten Pamekasan Pamekasan Regency	285	293	33	14

Catatan/Note: Angka Sementara/Provisional Numbers

Sumber/Source: BPS, Statistik Pertanian Hortikultura SPH/BPS-Statistics Indonesia, Agricultural Statistic for Horticulture SPH

Tabel
Table 5.2.2

Produksi Tanaman Sayuran Menurut Kecamatan dan Jenis Tanaman di Kabupaten Pamekasan (kuintal), 2021 dan 2022

Production of Vegetables by Subdistrict and Kind of Plant in Pamekasan Regency (quintal), 2021 and 2022

Kecamatan Subdistrict	Bawang Daun Scallion		Bawang Merah Shallot	
	2021	2022	2021	2022
(1)	(2)	(3)	(4)	(5)
Tlanakan	–	–	135	–
Pademawu	85	–	1 743	2 471
Galis	–	–	1 470	1 680
Larangan	–	–	280	210
Pamekasan	–	–	–	–
Proppo	–	10	3 015	406
Palengaan	–	–	–	–
Pegantenan	672	559	3 379	990
Kadur	–	–	1 480	1 257
Pakong	–	–	204	130
Waru	900	900	19 732	17 829
Batumarmar	–	–	133 472	135 678
Pasean	–	–	26 956	25 020
Kabupaten Pamekasan Pamekasan Regency	1 657	1 469	191 866	185 671

Lanjutan Tabel/Continued Table 5.2.2

Kecamatan Subdistrict	Bayam Spinach		Buncis String Bean	
	2021	2022	2021	2022
(1)	(6)	(7)	(8)	(9)
Tlanakan	–	–	6	–
Pademawu	220	800	–	–
Galis	–	–	–	–
Larangan	–	–	–	–
Pamekasan	280	200	–	–
Proppo	–	–	–	–
Palengaan	–	–	–	–
Pegantenan	–	–	924	1 044
Kadur	70	102	–	–
Pakong	–	–	–	–
Waru	1 200	1 200	–	–
Batumarmar	1	–	–	–
Pasean	–	–	–	–
Kabupaten Pamekasan Pamekasan Regency	1 771	2 302	930	1 044

Lanjutan Tabel/*Continued Table 5.2.2*

Kecamatan Subdistrict	Cabai Rawit <i>Chili/Cayenne Pepper</i>		Kacang Panjang <i>Long Beans</i>	
	2021	2022	2021	2022
(1)	(10)	(11)	(12)	(13)
Tlanakan	4 080	20 400	–	–
Pademawu	36	119	–	–
Galis	–	50	–	–
Larangan	3 840	3 920	–	–
Pamekasan	–	–	–	–
Proppo	5 268	1 391	1 390	490
Palengaan	2 070	3 386	–	–
Pegantenan	22 284	10 322	1 454	2 425
Kadur	6 428	9 060	–	–
Pakong	100	80	–	–
Waru	5 470	1 200	–	–
Batumarmar	4 946	16 555	–	–
Pasean	10 915	15 637	4	–
Kabupaten Pamekasan Pamekasan Regency	65 437	82 119	2 848	2 915

Lanjutan Tabel/Continued Table 5.2.2

Kecamatan Subdistrict	Kangkung/ Water Spinach		Kembang Kol Cauliflower	
	2021	2022	2021	2022
(1)	(14)	(15)	(16)	(17)
Tlanakan	450	–	–	–
Pademawu	835	935	–	–
Galis	–	–	–	–
Larangan	–	–	–	–
Pamekasan	400	300	–	–
Proppo	–	24	–	–
Palengaan	–	–	–	–
Pegantenan	270	1 350	–	–
Kadur	114	91	–	–
Pakong	–	–	–	–
Waru	880	600	–	70
Batumarmar	4	–	–	–
Pasean	–	–	–	–
Kabupaten Pamekasan Pamekasan Regency	2 953	3 300	–	70

Lanjutan Tabel/*Continued Table 5.2.2*

Kecamatan <i>Subdistrict</i>	Ketimun <i>Cucumber</i>		Kubis <i>Cabbage</i>	
	2021	2022	2021	2022
(1)	(18)	(19)	(20)	(21)
Tlanakan	–	–	–	–
Pademawu	–	–	–	–
Galis	–	–	–	–
Larangan	–	–	–	–
Pamekasan	–	–	–	–
Proppo	6 960	4 290	–	–
Palengaan	–	–	–	–
Pegantenan	1 655	1 499	–	–
Kadur	–	–	–	–
Pakong	–	–	–	210
Waru	–	–	–	–
Batumarmar	–	–	–	–
Pasean	–	–	–	–
Kabupaten Pamekasan <i>Pamekasan Regency</i>	8 615	5 789	–	210

Lanjutan Tabel/Continued Table 5.2.2

Kecamatan Subdistrict	Labu Siam Chayote		Petsai/Sawi Chinese Cabbage/mustard green	
	2021	2022	2021	2022
(1)	(22)	(23)	(24)	(25)
Tlanakan	–	–	–	–
Pademawu	–	–	640	880
Galis	–	–	–	–
Larangan	–	–	–	–
Pamekasan	–	–	360	300
Proppo	–	–	–	–
Palengaan	–	–	–	–
Pegantenan	–	–	320	960
Kadur	126	110	–	–
Pakong	–	–	–	–
Waru	–	–	900	900
Batumarmar	–	–	–	–
Pasean	–	–	–	–
Kabupaten Pamekasan Pamekasan Regency	126	110	2 220	3 040

Lanjutan Tabel/*Continued Table 5.2.2*

Kecamatan <i>Subdistrict</i>	Melon <i>Melon</i>		Semangka <i>Water Melon</i>	
	2021	2022	2021	2022
(1)	(26)	(27)	(28)	(29)
Tlanakan	–	–	–	–
Pademawu	–	–	–	80
Galis	–	–	300	–
Larangan	340	170	–	–
Pamekasan	–	–	–	–
Proppo	–	–	–	–
Palengaan	–	–	–	–
Pegantenan	–	–	–	–
Kadur	–	–	8 835	5 812
Pakong	–	–	–	260
Waru	–	–	–	–
Batumarmar	–	200	–	–
Pasean	–	–	–	–
Kabupaten Pamekasan <i>Pamekasan Regency</i>	340	370	9 135	6 152

Lanjutan Tabel/Continued Table 5.2.2

Kecamatan Subdistrict	Terung Eggplant		Tomat Tomato	
	2021	2022	2021	2022
(1)	(30)	(31)	(32)	(33)
Tlanakan	15	20	9	20
Pademawu	–	162	–	349
Galis	–	–	500	–
Larangan	–	–	600	250
Pamekasan	–	–	–	–
Proppo	2 302	135	–	–
Palengaan	–	–	–	–
Pegantenan	504	540	1 025	836
Kadur	–	–	383	159
Pakong	–	–	–	225
Waru	125	–	–	–
Batumarmar	–	–	27	15
Pasean	–	–	–	–
Kabupaten Pamekasan Pamekasan Regency	2 946	857	2 544	1 854

Lanjutan Tabel/*Continued Table 5.2.2*

Kecamatan Subdistrict	Cabai Besar/TW/Teropong Chili/Big chili		Cabai Keriting Chili/Curly chili	
	2021	2022	2021	2022
(1)	(34)	(35)	(36)	(37)
Tlanakan	3 080	13 200	–	–
Pademawu	18	136	42	–
Galis	–	50	–	–
Larangan	140	50	–	–
Pamekasan	–	–	–	–
Proppo	2 778	1 943	1 040	695
Palengaan	–	–	–	–
Pegantenan	670	910	–	–
Kadur	129	116	–	65
Pakong	437	405	–	–
Waru	–	–	–	–
Batumarmar	–	–	–	–
Pasean	–	–	–	–
Kabupaten Pamekasan Pamekasan Regency	7 252	16 810	1 082	760

Catatan/Note: Angka Sementara/*Provisional Numbers*

Sumber/Source: BPS, Statistik Pertanian Hortikultura SPH/BPS-Statistics Indonesia, *Agricultural Statistic for Horticulture SPH*

Tabel
Table 5.2.3

Luas Panen Tanaman Sayuran dan Buah-buahan Semusim Menurut Jenis Tanaman di Kabupaten Pamekasan, 2020–2022
Harvested Area of Seasonal Vegetables and Fruits by Kind of Plant in Pamekasan Regency, 2020–2022

Jenis Tanaman Kind of Plants	Satuan Unit	2020	2021	2022
(1)	(2)	(3)	(4)	(5)
Bawang Daun/ <i>Scallion</i>	ha	36	72	62
Bawang Merah/ <i>Shallots</i>	ha	2 726	2 736	2 581
Bayam/ <i>Spinach</i>	ha	32	26	31
Buncis/ <i>String Bean</i>	ha	13	32	22
Cabai Rawit/ <i>Chili/Cayenne Pepper</i>	ha	2 587	2 051	2 490
Kacang Panjang/ <i>Long Beans</i>	ha	69	32	50
Kangkung/ <i>Water Spinach</i>	ha	47	42	46
Kembang Kol/ <i>Cauliflower</i>	ha	–	–	1
Ketimun/ <i>Cucumber</i>	ha	32	66	56
Kubis/ <i>Cabbage</i>	ha	1	–	1
Labu Siam/ <i>Chayote</i>	ha	1	1	1
Melon/ <i>Melon</i>	ha	6	2	3
Petsai/ <i>Sawi/Chinese Cabbage/mustard green</i>	ha	22	33	40
Semangka/ <i>Watermelon</i>	ha	41	36	27
Terung/ <i>Eggplant</i>	ha	33	37	11
Tomat/ <i>Tomato</i>	ha	40	37	35
Cabai Besar/ <i>TW/Teropong/Chili/Big chili</i>	ha	...	285	293
Cabai Keriting / <i>Chili/Curly chili</i>	ha	...	33	14

Catatan/Note: Angka Sementara/*Provisional Numbers*

Sumber/Source: BPS, Statistik Pertanian Hortikultura SPH/*BPS-Statistics Indonesia, Agricultural Statistic for Horticulture SPH*

Tabel
Table 5.2.4**Produksi Tanaman Sayuran dan Buah-buahan Semusim
Menurut Jenis Tanaman di Kabupaten Pamekasan,
2020–2022*****Production of Seasonal Vegetables and Fruits by Kind of
Plant in Pamekasan Regency, 2020–2022***

Jenis Tanaman <i>Kind of Plants</i>	Satuan <i>Unit</i>	2020	2021	2022
(1)	(2)	(3)	(4)	(5)
Bawang Daun/ <i>Scallion</i>	kw/ qui	1 147	1 657	1 469
Bawang Merah/ <i>Shallots</i>	kw/ qui	201 491	191 866	185 671
Bayam/ <i>Spinach</i>	kw/ qui	1 641	1 771	2 302
Buncis/ <i>String Bean</i>	kw/ qui	600	930	1 044
Cabai Rawit/ <i>Chili/Cayenne Pepper</i>	kw/ qui	130 004	65 437	82 119
Kacang Panjang/ <i>Long Beans</i>	kw/ qui	2 800	2 848	2 915
Kangkung/ <i>Water Spinach</i>	kw/ qui	3 035	2 953	3 300
Kembang Kol/ <i>Cauliflower</i>	kw/ qui	–	–	70
Ketimun/ <i>Cucumber</i>	kw/ qui	2 679	8 615	5 789
Kubis/ <i>Cabbage</i>	kw/ qui	205	–	210
Labu Siam/ <i>Chayote</i>	kw/ qui	115	126	110
Melon/ <i>Melon</i>	kw/ qui	1 045	340	370
Petsai/ <i>Sawi/Chinese Cabbage/mustard green</i>	kw/ qui	909	2 220	3 040
Semangka/ <i>Watermelon</i>	kw/ qui	9 732	9 135	6 152
Terung/ <i>Eggplant</i>	kw/ qui	2 693	2 946	857
Tomat/ <i>Tomato</i>	kw/ qui	5 158	2 544	1 854
Cabai Besar/ <i>TW/Teropong/Chili/Big chili</i>	kw/ qui	...	7 252	16 810
Cabai Keriting / <i>Chili/Curly chili</i>	kw/ qui	...	1 082	760

Catatan/Note: Angka Sementara/*Provisional Numbers*Sumber/Source: BPS, Statistik Pertanian Hortikultura SPH/*BPS-Statistics Indonesia, Agricultural Statistic for Horticulture SPH*

Tabel
Table 5.2.5

Luas Panen Tanaman Biofarmaka Menurut Kecamatan dan Jenis Tanaman di Kabupaten Pamekasan, 2021 dan 2022

Harvested Area of Medicinal Plants by Subdistrict and Kind of Plant in Pamekasan Regency, 2021 and 2022

Kecamatan Subdistrict	Jahe (m ²) Ginger (m ²)		Kencur (m ²) East Indian Galangal (m ²)		Kunyit (m ²) Turmeric (m ²)	
	2021	2022	2021	2022	2021	2022
(1)	(2)	(3)	(4)	(5)	(6)	(7)
Tlanakan	–	–	–	–	3 700	3 800
Pademawu	15 000	500	5 000	325	10 000	627
Galis	–	–	–	–	–	–
Larangan	–	400	–	–	–	–
Pamekasan	–	–	–	–	–	–
Proppo	–	5	–	3	–	15 008
Palengaan	20 000	20 000	–	–	50 000	50 000
Pegantenan	470 000	55 000	105 000	72 000	125 000	50 000
Kadur	5 000	6 475	10 000	10 350	20 000	20 575
Pakong	450	225	6	16	25	40
Waru	19 000	19 000	6 000	6 000	13 000	13 000
Batumarmar	1 500	17 700	–	–	800	9 200
Pasean	3 050	3 000	2 100	2 050	3 050	3 100
Kabupaten Pamekasan Pamekasan Regency	534 000	122 305	128 106	90 744	225 575	165 350

Lanjutan Tabel/*Continued Table 5.2.5*

Kecamatan <i>Subdistrict</i>	Laos/Lengkuas (m ²) <i>Galanga (m²)</i>		Lempuyang (m ²) <i>Zingiber Aromaticum (m²)</i>		Lidah Buaya (m ²) <i>Aloevera (m²)</i>	
	2021	2022	2021	2022	2021	2022
(1)	(8)	(9)	(10)	(11)	(12)	(13)
Tlanakan	–	–	–	–	–	–
Pademawu	5 000	–	–	–	–	–
Galis	–	–	–	–	–	–
Larangan	–	–	–	–	–	–
Pamekasan	–	–	–	–	–	–
Proppo	–	5 007	–	–	–	–
Palengaan	52 000	52 000	–	–	–	–
Pegantenan	130 000	53 000	–	–	–	–
Kadur	8 000	8 200	–	–	–	–
Pakong	–	8	–	–	–	–
Waru	6 000	6 000	1 500	1 500	–	–
Batumarmar	–	8 000	–	–	–	–
Pasean	2 950	2 900	–	–	–	–
Kabupaten Pamekasan <i>Pamekasan Regency</i>	203 950	135 115	1 500	1 500	–	–

Lanjutan Tabel/Continued Table 5.2.5

Kecamatan Subdistrict	Mahkota Dewa (Pohon) <i>Phaleria Macrocarpa</i> (Tree)		Mengkudu/Pace (Pohon) <i>Indian Mulberry</i> (Tree)		Temuireng (m ²) <i>Black Turmeric</i> (m ²)	
	2021	2022	2021	2022	2021	2022
(1)	(14)	(15)	(16)	(17)	(18)	(19)
Tlanakan	–	–	18	18	–	–
Pademawu	9	4	2 129	1 605	–	–
Galis	–	–	–	–	–	–
Larangan	–	–	–	–	–	–
Pamekasan	–	–	–	–	–	–
Proppo	–	–	–	6	–	2
Palengaan	–	–	–	–	60 000	60 000
Pegantenan	–	–	15 200	13 500	100 000	60 000
Kadur	–	–	–	–	–	2 250
Pakong	7	–	18	16	7	9
Waru	–	–	2 700	2 700	–	–
Batumarmar	–	–	–	–	–	9 000
Pasean	–	–	–	12 930	2 000	2 000
Kabupaten Pamekasan Pamekasan Regency	16	4	20 065	30 775	162 007	133 261

Lanjutan Tabel/Continued Table 5.2.5

Kecamatan Subdistrict	Temukunci (m ²) Chinese Keys (m ²)		Temulawak (m ²) Java Turmeric (m ²)	
	2021	2022	2021	2022
(1)	(20)	(21)	(22)	(23)
Tlanakan	–	–	3 500	2 500
Pademawu	2 500	–	2 500	250
Galis	–	–	–	–
Larangan	–	–	–	–
Pamekasan	–	–	–	–
Proppo	–	–	–	10 006
Palengaan	5 000	50 000	45 000	45 000
Pegantenan	–	–	60 000	55 000
Kadur	4 000	5 300	10 000	10 250
Pakong	–	7	19	9
Waru	–	–	7 500	11 000
Batumarmar	–	10 000	1 000	12 000
Pasean	3 000	3 000	2 050	2 000
Kabupaten Pamekasan Pamekasan Regency	14 500	68 307	131 569	148 015

Lanjutan Tabel/Continued Table 5.2.5

Kecamatan Subdistrict	Jeruk Nipis (Pohon) Lime (Tree)		Serai (m ²) Lemongrass (m ²)	
	2021	2022	2021	2022
(1)	(24)	(25)	(26)	(27)
Tlanakan	–	–	–	–
Pademawu	–	–	18 000	–
Galis	–	–	–	–
Larangan	–	–	–	–
Pamekasan	–	–	–	–
Proppo	–	–	–	–
Palengaan	–	–	–	–
Pegantenan	–	–	–	35 000
Kadur	–	–	–	–
Pakong	12	12	3	34
Waru	–	–	–	–
Batumarmar	–	–	–	500
Pasean	–	–	–	–
Kabupaten Pamekasan Pamekasan Regency	12	12	18 003	35 534

Catatan/Note: Angka Sementara/Provisional Numbers

Sumber/Source: BPS, Statistik Pertanian Hortikultura SPH/BPS-Statistics Indonesia, Agricultural Statistic for Horticulture SPH

Tabel
Table 5.2.6

Produksi Tanaman Biofarmaka Menurut Kecamatan dan Jenis Tanaman di Kabupaten Pamekasan (kg), 2021 dan 2022

Production of Medicinal Plants by Subdistrict and Kind of Plant in Pamekasan Regency (kg), 2021 and 2022

Kecamatan Subdistrict	Jahe Ginger		Kencur East Indian Galangal		Kunyit Turmeric	
	2021	2022	2021	2022	2021	2022
(1)	(2)	(3)	(4)	(5)	(6)	(7)
Tlanakan	–	–	–	–	4 440	12 165
Pademawu	37 500	1 250	6 500	423	26 000	1 630
Galis	–	–	–	–	–	–
Larangan	–	1 600	–	–	–	–
Pamekasan	–	–	–	–	–	–
Proppo	–	30	–	12	–	52 528
Palengaan	16 000	16 000	–	–	30 000	30 000
Pegantenan	564 000	66 000	115 500	79 200	150 000	60 000
Kadur	17 683	26 762	35 964	29 621	74 988	75 017
Pakong	2 000	1 018	18	42	75	138
Waru	42 000	38 000	9 000	9 000	22 000	26 000
Batumarmar	585	7 728	–	–	520	6 062
Pasean	3 965	3 900	6 510	6 355	9 760	9 920
Kabupaten Pamekasan Pamekasan Regency	683 733	162 288	173 492	124 653	317 783	273 460

Lanjutan Tabel/Continued Table 5.2.6

Kecamatan Subdistrict	Laos/Lengkuas Galanga		Lempuyang Zingiber Aromaticum		Lidah Buaya Aloevera	
	2021	2022	2021	2022	2021	2022
(1)	(8)	(9)	(10)	(11)	(12)	(13)
Tlanakan	–	–	–	–	–	–
Pademawu	17 000	–	–	–	–	–
Galis	–	–	–	–	–	–
Larangan	–	–	–	–	–	–
Pamekasan	–	–	–	–	–	–
Proppo	–	6 133	–	–	–	–
Palengaan	31 200	31 200	–	–	–	–
Pegantenan	416 000	169 600	–	–	–	–
Kadur	30 004	37 582	–	–	–	–
Pakong	–	29	–	–	–	–
Waru	12 000	12 000	2 250	2 250	–	–
Batumarmar	–	4 320	–	–	–	–
Pasean	9 440	9 280	–	–	–	–
Kabupaten Pamekasan Pamekasan Regency	515 644	270 144	2 250	2 250	–	–

Lanjutan Tabel/*Continued Table 5.2.6*

Kecamatan Subdistrict	Mahkota Dewa <i>Phaleria Macrocarpa</i>		Mengkudu/Pace <i>Indian Mulberry</i>		Temuireng <i>Black Turmeric</i>	
	2021	2022	2021	2022	2021	2022
(1)	(14)	(15)	(16)	(17)	(18)	(19)
Tlanakan	–	–	214	279	–	–
Pademawu	405	60	63 090	41 249	–	–
Galis	–	–	–	–	–	–
Larangan	–	–	–	–	–	–
Pamekasan	–	–	–	–	–	–
Proppo	–	–	–	30	–	8
Palengaan	–	–	–	–	48 000	48 000
Pegantenan	–	–	14 860	13 500	80 000	48 000
Kadur	–	–	–	–	–	6 230
Pakong	385	–	490	122	21	32
Waru	–	–	26 190	26 190	–	–
Batumarmar	–	–	–	–	–	6 750
Pasean	–	–	–	178 671	4 400	4 400
Kabupaten Pamekasan Pamekasan Regency	790	60	104 844	260 041	132 421	113 420

Lanjutan Tabel/Continued Table 5.2.6

Kecamatan Subdistrict	Temukunci Chinese Keys		Temulawak Java Turmeric	
	2021	2022	2021	2022
(1)	(20)	(21)	(22)	(23)
Tlanakan	–	–	4 240	5 500
Pademawu	2 750	–	3 000	300
Galis	–	–	–	–
Larangan	–	–	–	–
Pamekasan	–	–	–	–
Proppo	–	–	–	26 266
Palengaan	3 000	30 000	36 000	36 000
Pegantenan	–	–	48 000	44 000
Kadur	11 487	16 098	28 223	26 470
Pakong	–	26	38	31
Waru	–	–	12 750	18 700
Batumarmar	–	6 500	880	10 780
Pasean	3 600	3 600	8 610	4 200
Kabupaten Pamekasan Pamekasan Regency	20 837	56 224	141 741	172 247

Lanjutan Tabel/*Continued Table 5.2.6*

Kecamatan Subdistrict	Jeruk Nipis (Pohon) Lime (Tree)		Serai (m ²) Lemongrass (m ²)	
	2021	2022	2021	2022
(1)	(24)	(25)	(26)	(27)
Tlanakan	–	–	–	–
Pademawu	–	–	90 000	–
Galis	–	–	–	–
Larangan	–	–	–	–
Pamekasan	–	–	–	–
Proppo	–	–	–	–
Palengaan	–	–	–	–
Pegantenan	–	–	–	105 000
Kadur	–	–	–	–
Pakong	110	620	15	129
Waru	–	–	–	–
Batumarmar	–	–	–	1 500
Pasean	–	–	–	–
Kabupaten Pamekasan Pamekasan Regency	110	620	90 015	106 629

Catatan/*Note*: Angka Sementara/*Provisional Numbers*

Sumber/*Source*: BPS, Statistik Pertanian Hortikultura SPH/*BPS-Statistics Indonesia, Agricultural Statistic for Horticulture SPH*

Tabel
Table 5.2.7

Luas Panen Tanaman Biofarmaka Menurut Jenis Tanaman di Kabupaten Pamekasan, 2020–2022
Harvested Area of Medicinal Plants by Kind of Plant in Pamekasan, 2020–2022

Jenis Tanaman <i>Kind of Plants</i>	Satuan Unit	2020	2021	2022
(1)	(2)	(3)	(4)	(5)
<i>Jahe/Ginger</i>	(m ²)	149 514	534 000	122 305
<i>Kencur/East Indian Galangal</i>	(m ²)	18 001	128 106	90 744
<i>Kunyit/Turmeric</i>	(m ²)	122 519	225 575	165 350
<i>Laos/Lengkuas/Galanga</i>	(m ²)	125 006	203 950	135 115
<i>Lempuyang/Zingiber Aromaticum</i>	(m ²)	1 501	1 500	1 500
<i>Lidah Buaya/Aloevera</i>	(m ²)	201	–	–
<i>Mahkota Dewa/Phaleria Macrocarpa</i>	Pohon/Tree	14	16	4
<i>Mengkudu/Pace/Indian Mulberry</i>	Pohon/Tree	241 443	20 065	30 775
<i>Temuireng/Black Turmeric</i>	(m ²)	147 012	162 007	133 261
<i>Temukunci/Chinese Keys</i>	(m ²)	19 000	14 500	68 307
<i>Temulawak/Java Turmeric</i>	(m ²)	122 512	131 569	148 015
<i>Jeruk Nipis/Lime</i>	Pohon/Tree	...	12	12
<i>Serai/Lemongrass</i>	(m ²)	...	18 003	35 534

Catatan/Note: Angka Sementara/Provisional Numbers

Sumber/Source: BPS, Statistik Pertanian Hortikultura SPH/BPS-Statistics Indonesia, Agricultural Statistic for Horticulture SPH

Tabel 5.2.8 **Produksi Tanaman Biofarmaka Menurut Jenis Tanaman di Kabupaten Pamekasan (kg), 2020–2022**
Production of Medicinal Plants by Kind of Plant in Pamekasan Regency (kg), 2020–2022

Jenis Tanaman Kind of Plants	2020	2021	2022
(1)	(2)	(3)	(4)
<i>Jahe/Ginger</i>	179 454	683 733	162 288
<i>Kencur/East Indian Galangal</i>	42 315	173 492	124 653
<i>Kunyit/Turmeric</i>	206 912	317 783	273 460
<i>Laos/Lengkuas/Galanga</i>	478 250	515 644	270 144
<i>Lempuyang/Zingiber Aromaticum</i>	2 252	2 250	2 250
<i>Lidah Buaya/Aloevera</i>	3 920	–	–
<i>Mahkota Dewa/Phaleria Macrocarpa</i>	615	790	60
<i>Mengkudu/Pace/Indian Mulberry</i>	499 996	104 844	260 041
<i>Temuireng/Black Turmeric</i>	112 915	132 421	113 420
<i>Temukunci/Chinese Keys</i>	11 130	20 837	56 224
<i>Temulawak/Java Turmeric</i>	117 106	141 741	172 247
<i>Jeruk Nipis/Lime</i>	...	110	620
<i>Serai/Lemongrass</i>	...	90 015	106 629

Catatan/Note: Angka Sementara/Provisional Numbers

Sumber/Source: BPS, Statistik Pertanian Hortikultura SPH/BPS-Statistics Indonesia, Agricultural Statistic for Horticulture SPH

Tabel 5.2.9 Luas Panen Tanaman Hias Menurut Kecamatan dan Jenis Tanaman di Kabupaten Pamekasan (m²), 2021 dan 2022
Harvested Area of Ornamental Plants by Subdistrict and Kind of Plant in Pamekasan Regency (m²), 2021 and 2022

Kecamatan Subdistrict	Mawar Rose		Melati Jasmine		Sedap Malam Tuberose	
	2021	2022	2021	2022	2021	2022
(1)	(2)	(3)	(3)	(4)	(5)	(6)
Tlanakan	2	2	3	3	–	–
Pademawu	–	–	–	–	–	–
Galis	–	–	–	–	–	–
Larangan	–	–	–	–	–	–
Pamekasan	–	–	–	–	–	–
Proppo	–	–	–	–	–	–
Palengaan	–	–	–	–	–	–
Pegantenan	–	–	–	–	–	–
Kadur	–	–	–	–	–	–
Pakong	6	5	70	31	–	–
Waru	–	–	–	–	–	–
Batumarmar	75	36	10	10	–	–
Pasean	9	8	1	11	5	5
Kabupaten Pamekasan Pamekasan Regency	92	51	84	55	5	5

Catatan/Note: Angka Sementara/Provisional Numbers

Sumber/Source: BPS, Statistik Pertanian Hortikultura SPH/BPS-Statistics Indonesia, Agricultural Statistic for Horticulture SPH

Tabel
Table 5.2.10**Produksi Tanaman Hias Menurut Kecamatan dan Jenis
Tanaman di Kabupaten Pamekasan, 2021 dan 2022**
*Production of Ornamental Plants by Subdistrict and Kind of
Plant in Pamekasan Regency, 2021 and 2022*

Kecamatan Subdistrict	Mawar (Tangkai) Rose (Stalks)		Melati (kg) Jasmine (kg)		Sedap Malam (Tangkai) Tuberose (Stalks)	
	2021	2022	2021	2022	2021	2022
(1)	(14)	(15)	(16)	(17)	(18)	(19)
Tlanakan	60	60	8	8	–	–
Pademawu	–	–	–	–	–	–
Galis	–	–	–	–	–	–
Larangan	–	–	–	–	–	–
Pamekasan	–	–	–	–	–	–
Proppo	–	–	–	–	–	–
Palengaan	–	–	–	–	–	–
Pegantenan	–	–	–	–	–	–
Kadur	–	–	–	–	–	–
Pakong	118	238	196	1 254	–	–
Waru	–	–	–	–	–	–
Batumarmar	188	91	2	7	–	–
Pasean	123	230	1	31	14	68
Kabupaten Pamekasan Pamekasan Regency	489	619	207	1 300	14	68

Catatan/Note: Angka Sementara/Provisional Numbers

Sumber/Source: BPS, Statistik Pertanian Hortikultura SPH/BPS-Statistics Indonesia, Agricultural Statistic for Horticulture SPH

Tabel 5.2.11 **Luas Panen Tanaman Hias Menurut Jenis Tanaman di Kabupaten Pamekasan, 2020–2022**
Table 5.2.11 **Harvested Area of Ornamental Plants by Kind of Plant in Pamekasan Regency, 2020–2022**

Jenis Tanaman Kind of Plants	Satuan Unit	2020	2021	2022
(1)	(2)	(3)	(4)	(5)
Mawar/Rose	m ²	84	92	51
Melati/Jasmine	m ²	165	84	55
Palem/Palm	Pohon/Tree	212	–	–
Sedap Malam/Tuberose	m ²	243	5	5

Catatan/Note: Angka Sementara/Provisional Numbers

Sumber/Source: BPS, Statistik Pertanian Hortikultura SPH/BPS-Statistics Indonesia, Agricultural Statistic for Horticulture SPH

Tabel 5.2.12 **Produksi Tanaman Hias Menurut Jenis Tanaman di Kabupaten Pamekasan, 2020–2022**
Production of Ornamental Plants by Kind of Plant in Pamekasan Regency, 2020–2022

Jenis Tanaman <i>Kind of Plants</i>	Satuan <i>Unit</i>	2020	2021	2022
(1)	(2)	(3)	(4)	(5)
Mawar/ <i>Rose</i>	Tangkai/ <i>Stalks</i>	707	489	619
Melati/ <i>Jasmine</i>	kg	1 488	207	1 300
Palem/ <i>Palm</i>	Pohon/ <i>Tree</i>	212	–	–
Sedap Malam/ <i>Tuberose</i>	Tangkai/ <i>Stalks</i>	2 915	14	68

Catatan/*Note*: Angka Sementara/*Provisional Numbers*

Sumber/*Source*: BPS, Statistik Pertanian Hortikultura SPH/BPS-Statistics Indonesia, *Agricultural Statistic for Horticulture SPH*

Tabel 5.2.13 **Produksi Buah-buahan Menurut Kecamatan dan Jenis Tanaman di Kabupaten Pamekasan (kuintal), 2020 dan 2021**
Production of Fruits by Subdistrict and Kind of Plant in Pamekasan Regency (kuintal), 2020 and 2021

Kecamatan Subdistrict	Alpukat Avocado		Anggur Grape	
	2021	2022	2021	2022
(1)	(2)	(3)	(4)	(5)
Tlanakan	–	–	3	–
Pademawu	24	30	–	–
Galis	–	–	–	–
Larangan	130	129	–	–
Pamekasan	–	–	–	–
Proppo	–	–	–	–
Palengaan	126	95	–	–
Pegantenan	2 289	6 416	–	–
Kadur	323	327	–	–
Pakong	308	142	–	–
Waru	1 983	–	–	–
Batumarmar	9	7	–	–
Pasean	262	231	–	–
Kabupaten Pamekasan <i>Pamekasan Regency</i>	5 453	7 376	3	–

Lanjutan Tabel/*Continued Table* 5.2.13

Kecamatan <i>Subdistrict</i>	Belimbing <i>Star Fruit</i>		Durian <i>Durian</i>	
	2021	2022	2021	2022
(1)	(6)	(7)	(8)	(9)
Tlanakan	62	89	–	–
Pademawu	291	670	–	–
Galis	42	39	–	–
Larangan	–	–	–	–
Pamekasan	–	–	–	–
Proppo	–	–	–	–
Palengaan	–	–	–	–
Pegantenan	11	75	9 663	8 340
Kadur	15	16	–	–
Pakong	119	39	973	880
Waru	180	180	206	–
Batumarmar	–	–	–	–
Pasean	–	–	–	–
Kabupaten Pamekasan <i>Pamekasan Regency</i>	720	1 107	10 842	9 220

Lanjutan Tabel/Continued Table 5.2.13

Kecamatan Subdistrict	Jambu Air Water Apple		Jambu Biji Guava	
	2021	2022	2021	2022
(1)	(10)	(11)	(12)	(13)
Tlanakan	2 619	1 800	504	228
Pademawu	844	1 114	301	223
Galis	102	24	3	12
Larangan	304	296	252	186
Pamekasan	–	–	–	–
Proppo	–	284	–	417
Palengaan	–	–	–	–
Pegantenan	73	931	33	468
Kadur	48	57	57	78
Pakong	128	22	43	30
Waru	–	43	388	388
Batumarmar	–	–	31	30
Pasean	–	–	57	38
Kabupaten Pamekasan Pamekasan Regency	4 118	4 572	1 669	2 098

Lanjutan Tabel/*Continued Table* 5.2.13

Kecamatan Subdistrict	Jeruk Siam/Kepek Orange/Tangerine		Mangga Mango	
	2021	2022	2021	2022
(1)	(14)	(15)	(16)	(17)
Tlanakan	–	–	7 786	937
Pademawu	–	10	11 790	10 994
Galis	–	–	10 739	5 080
Larangan	14 707	14 753	7 998	7 826
Pamekasan	–	–	–	60
Proppo	62	240	–	44 550
Palengaan	–	–	7 068	28 324
Pegantenan	–	–	9 483	48 552
Kadur	528	426	6 462	6 384
Pakong	19	50	11 513	6 438
Waru	1 225	1 063	18 300	2 112
Batumarmar	108	85	–	–
Pasean	–	–	475	1 098
Kabupaten Pamekasan Pamekasan Regency	16 649	16 627	91 614	162 355

Lanjutan Tabel/Continued Table 5.2.13

Kecamatan Subdistrict	Nangka/Cempedak Jackfruit		Pepaya Papaya	
	2021	2022	2021	2022
(1)	(18)	(19)	(20)	(21)
Tlanakan	–	–	329	1 051
Pademawu	–	112	2 396	3 152
Galis	76	217	–	–
Larangan	7 650	7 140	946	721
Pamekasan	–	–	102	211
Proppo	–	284	41	324
Palengaan	526	2 106	286	276
Pegantenan	3 749	6 866	1 880	2 015
Kadur	889	892	1 294	1 391
Pakong	768	390	133	117
Waru	5 149	1 130	2 102	1 533
Batumarmar	3 360	3 368	34	38
Pasean	370	37	557	435
Kabupaten Pamekasan Pamekasan Regency	22 537	22 542	10 101	11 265

Lanjutan Tabel/*Continued Table* 5.2.13

Kecamatan <i>Subdistrict</i>	Petai <i>Twisted Cluster Bean</i>		Pisang <i>Banana</i>	
	2021	2022	2021	2022
(1)	(22)	(23)	(24)	(25)
Tlanakan	–	–	1 555	5 560
Pademawu	–	–	31 654	35 895
Galis	–	–	288	52
Larangan	–	–	8 832	10 752
Pamekasan	–	–	15	52
Proppo	–	–	88	167
Palengaan	–	–	22 000	12 816
Pegantenan	128	308	6 466	4 534
Kadur	–	–	4 008	4 405
Pakong	3 639	145	2 515	6 591
Waru	180	178	11 776	11 466
Batumarmar	–	–	27	43
Pasean	–	–	1 780	633
Kabupaten Pamekasan <i>Pamekasan Regency</i>	3 947	631	91 003	92 966

Lanjutan Tabel/Continued Table 5.2.13

Kecamatan Subdistrict	Rambutan Rambutan		Salak Snakefruit	
	2021	2022	2021	2022
(1)	(26)	(27)	(28)	(29)
Tlanakan	–	–	–	–
Pademawu	–	–	–	–
Galis	–	–	–	–
Larangan	54	77	–	–
Pamekasan	–	–	–	–
Proppo	–	–	–	–
Palengaan	–	–	–	–
Pegantenan	770	1 440	–	6
Kadur	15 168	–	–	–
Pakong	11 208	206	1	–
Waru	1 665	310	–	–
Batumarmar	–	–	–	–
Pasean	–	–	11	21
Kabupaten Pamekasan Pamekasan Regency	28 865	2 033	12	27

Lanjutan Tabel/*Continued Table* 5.2.13

Kecamatan Subdistrict	Sawo Sapodilla/Sawo		Sirsak Sirsak	
	2021	2022	2021	2022
(1)	(26)	(27)	(28)	(29)
Tlanakan	51	56	30	174
Pademawu	–	–	–	–
Galis	–	–	–	–
Larangan	81	81	191	136
Pamekasan	–	–	–	–
Proppo	–	45	–	17
Palengaan	372	372	–	–
Pegantenan	–	192	–	40
Kadur	97	95	54	125
Pakong	–	–	18	10
Waru	5 365	3 700	748	187
Batumarmar	–	–	–	–
Pasean	26	36	15	38
Kabupaten Pamekasan Pamekasan Regency	5 992	4 577	1 056	727

Lanjutan Tabel/*Continued Table* 5.2.13

Kecamatan Subdistrict	Sukun Breadfruit		Kelengkeng Longan	
	2021	2022	2021	2022
(1)	(30)	(31)	(32)	(33)
Tlanakan	7	23	–	–
Pademawu	–	–	–	52
Galis	–	–	–	–
Larangan	72	71	–	–
Pamekasan	–	–	–	–
Propo	–	32	–	–
Palengaan	–	–	–	–
Pegantenan	80	102	–	–
Kadur	202	216	19	26
Pakong	102	25	246	252
Waru	1 092	361	–	–
Batumarmar	7	9	–	–
Pasean	90	10	–	–
Kabupaten Pamekasan Pamekasan Regency	1 652	848	265	330

Catatan/*Note*: Angka Sementara/*Provisional Numbers*

Sumber/*Source*: BPS, Statistik Pertanian Hortikultura SPH/*BPS-Statistics Indonesia, Agricultural Statistic for Horticulture SPH*

Tabel
Table 5.2.14

Produksi Buah-Buahan dan Sayuran Tahunan Menurut Jenis Tanaman di Kabupaten Pamekasan (kuintal), 2020–2022

Production of Annual Fruits and Vegetables by Kind of Plant in Pamekasan Regency (quintal), 2020–2022

Jenis Tanaman <i>Kind of Plants</i>	2020	2021	2022
(1)	(2)	(3)	(4)
Alpukat/ <i>Avocado</i>	15 675	5 453	7 376
Anggur/ <i>Grape</i>	2	3	–
Belimbing/ <i>Star Fruit</i>	1 163	720	1 107
Durian/ <i>Durian</i>	6 847	10 842	9 220
Jambu Air/ <i>Water Apple</i>	5 109	4 118	4 572
Jambu Biji/ <i>Guava</i>	4 837	1 669	2 098
Jeruk Siam/ <i>Keprak/Orange/Tangerine</i>	15 663	16 649	16 627
Mangga/ <i>Mango</i>	66 673	91 614	162 355
Nangka/ <i>Cempedak/ Jackfruit</i>	19 193	22 537	22 542
Pepaya/ <i>Papaya</i>	10 929	10 101	11 265
Petai/ <i>Twisted Cluster Bean</i>	1 686	3 947	631
Pisang/ <i>Banana</i>	105 940	91 003	92 966
Rambutan/ <i>Rambutan</i>	4 863	28 865	2 033
Salak/ <i>Snakefruit</i>	1	12	27
Sawo/ <i>Sapodilla/Sawo</i>	1 770	5 992	4 577
Sirsak/ <i>Soursop</i>	927	1 056	727
Sukun/ <i>Breadfruit</i>	4 070	1 652	848
Kelengkeng/ <i>Longan</i>	...	265	330

Catatan/Note: Angka Sementara/*Provisional Numbers*

Sumber/Source: BPS, Statistik Pertanian Hortikultura SPH/BPS-Statistics Indonesia, *Agricultural Statistic for Horticulture SPH*

**5.3 PERKEBUNAN
ESTATE CROPS**

Tabel 5.3.1 Luas Areal Tanaman Perkebunan Menurut Kecamatan dan Jenis Tanaman di Kabupaten Pamekasan (ha), 2021-2022
Planted Area of Estate Crops by Subdistrict and Type of Crops in Pamekasan Regency (ha), 2021-2022

Kecamatan Subdistrict	Kelapa Sawit Oil Palm		Kelapa Coconut	
	2021	2022	2021	2022
(1)	(2)	(3)	(4)	(5)
Tlanakan	–	–	242	217
Pademawu	–	–	180	179
Galis	–	–	199	199
Larangan	–	–	419	419
Pamekasan	–	–	240	240
Proppo	–	–	274	274
Palengaan	–	–	598	598
Pegantenan	–	–	862	862
Kadur	–	–	933	933
Pakong	–	–	592	592
Waru	–	–	489	489
Batumarmar	–	–	447	447
Pasean	–	–	129	129
Kabupaten Pamekasan Pamekasan Regency	–	–	5 604	5 577

Lanjutan Tabel/*Continued Table* 5.3.1

Kecamatan <i>Subdistrict</i>	Karet <i>Rubber</i>		Kopi <i>Coffee</i>	
	2021	2022	2021	2022
(1)	(6)	(7)	(8)	(9)
Tlanakan	–	–	–	–
Pademawu	–	–	–	–
Galis	–	–	–	–
Larangan	–	–	–	–
Pamekasan	–	–	–	–
Proppo	–	–	–	–
Palengaan	–	–	–	–
Pegantenan	–	–	–	–
Kadur	–	–	–	–
Pakong	–	–	–	–
Waru	–	–	–	–
Batumarmar	–	–	–	–
Pasean	–	–	–	–
Kabupaten Pamekasan <i>Pamekasan Regency</i>	–	–	–	–

Lanjutan Tabel/Continued Table 5.3.1

Kecamatan Subdistrict	Kakao Cocoa		Tebu Sugar cane	
	2021	2022	2021	2022
(1)	(10)	(11)	(12)	(13)
Tlanakan	-	-	-	-
Pademawu	-	-	-	-
Galis	-	-	-	-
Larangan	-	-	-	-
Pamekasan	-	-	-	-
Proppo	-	-	-	-
Palengaan	-	-	-	-
Pegantenan	-	-	-	-
Kadur	-	-	-	-
Pakong	-	-	-	-
Waru	-	-	-	-
Batumarmar	-	-	-	-
Pasean	-	-	-	-
Kabupaten Pamekasan Pamekasan Regency	-	-	-	-

Lanjutan Tabel/*Continued Table 5.3.1*

Kecamatan Subdistrict	Teh Tea		Tembakau Tobacco	
	2021	2022	2021	2022
(1)	(14)	(15)	(16)	(17)
Tlanakan	–	–	1 883	1 775
Pademawu	–	–	3 064	1 517
Galis	–	–	1 082	939
Larangan	–	–	978	1 669
Pamekasan	–	–	1 228	539
Propo	–	–	2 005	622
Palengaan	–	–	2 053	686
Pegantenan	–	–	1 702	1 190
Kadur	–	–	1 528	548
Pakong	–	–	1 195	642
Waru	–	–	1 617	2 247
Batumarmar	–	–	2 449	792
Pasean	–	–	2 632	762
Kabupaten Pamekasan Pamekasan Regency	–	–	23 476	13 928

Sumber/*Source*: Dinas Ketahanan Pangan dan Pertanian Kabupaten Pamekasan/*Food Security and Agriculture Office of Pamekasan Regency*

Tabel
Table 5.3.2

Produksi Perkebunan Menurut Kecamatan dan Jenis Tanaman di Kabupaten Pamekasan (ton), 2021 dan 2022
Production of Estate by Subdistrict and Type of Crops in Pamekasan Regency (ton), 2021 and 2022

Kecamatan Subdistrict	Kelapa Sawit Oil Palm		Kelapa Coconut	
	2021	2022	2021	2022
(1)	(2)	(3)	(4)	(5)
Tlanakan	–	–	230	84
Pademawu	–	–	188	188
Galis	–	–	191	191
Larangan	–	–	326	326
Pamekasan	–	–	169	169
Proppo	–	–	283	283
Palengaan	–	–	500	500
Pegantenan	–	–	769	769
Kadur	–	–	793	793
Pakong	–	–	324	324
Waru	–	–	533	533
Batumarmar	–	–	350	350
Pasean	–	–	100	100
Kabupaten Pamekasan Pamekasan Regency	–	–	4 756	4 610

Lanjutan Tabel/*Continued Table 5.3.2*

Kecamatan <i>Subdistrict</i>	Karet <i>Rubber</i>		Kopi <i>Coffee</i>	
	2021	2022	2021	2022
(1)	(6)	(7)	(8)	(9)
Tlanakan	-	-	-	-
Pademawu	-	-	-	-
Galis	-	-	-	-
Larangan	-	-	-	-
Pamekasan	-	-	-	-
Proppo	-	-	-	-
Palengaan	-	-	-	-
Pegantenan	-	-	-	-
Kadur	-	-	-	-
Pakong	-	-	-	-
Waru	-	-	-	-
Batumarmar	-	-	-	-
Pasean	-	-	-	-
Kabupaten Pamekasan <i>Pamekasan Regency</i>	-	-	-	-

Lanjutan Tabel/Continued Table 5.3.2

Kecamatan Subdistrict	Kakao Cocoa		Tebu Sugar cane	
	2021	2022	2021	2022
(1)	(10)	(11)	(12)	(13)
Tlanakan	-	-	-	-
Pademawu	-	-	-	-
Galis	-	-	-	-
Larangan	-	-	-	-
Pamekasan	-	-	-	-
Proppo	-	-	-	-
Palengaan	-	-	-	-
Pegantenan	-	-	-	-
Kadur	-	-	-	-
Pakong	-	-	-	-
Waru	-	-	-	-
Batumarmar	-	-	-	-
Pasean	-	-	-	-
Kabupaten Pamekasan Pamekasan Regency	-	-	-	-

Lanjutan Tabel/*Continued Table 5.3.2*

Kecamatan <i>Subdistrict</i>	Teh <i>Tea</i>		Tembakau <i>Tobacco</i>	
	2021	2022	2021	2022
(1)	(14)	(15)	(16)	(17)
Tlanakan	-	-	...	1 567
Pademawu	-	-	...	1 340
Galis	-	-	...	829
Larangan	-	-	...	1 440
Pamekasan	-	-	...	307
Proppo	-	-	...	549
Palengaan	-	-	...	600
Pegantenan	-	-	...	1 051
Kadur	-	-	...	484
Pakong	-	-	...	567
Waru	-	-	...	811
Batumarmar	-	-	...	667
Pasean	-	-	...	673
Kabupaten Pamekasan <i>Pamekasan Regency</i>	-	-	...	10 891

Sumber/*Source*: Dinas Ketahanan Pangan dan Pertanian Kabupaten Pamekasan/*Food Security and Agriculture Office of Pamekasan Regency*

Tabel
Table 5.3.3

Luas Areal Tanaman Perkebunan Menurut Jenis Tanaman di Kabupaten Pamekasan (ha), 2020–2022
Planted Area of Estate Crops by Kind of Plant in Pamekasan Regency (ha), 2020–2022

Jenis Tanaman Kind of Plants	2020	2021	2022
(1)	(2)	(3)	(4)
Kelapa Sawit/Oil Palm	...	-	-
Kelapa/Coconut	...	5 604	5 577
Karet/Rubber	...	-	-
Kopi/Coffee	...	-	-
Kakao/Chocolate	...	-	-
Tebu/Sugar Cane	...	-	-
Teh/Tea	...	-	-
Tembakau/Tobacco	...	23 476	13 928

Sumber/Source: Dinas Ketahanan Pangan dan Pertanian Kabupaten Pamekasan/*Food Security and Agriculture Office of Pamekasan Regency*

Tabel 5.3.4 **Produksi Perkebunan Menurut Jenis Tanaman di Kabupaten Pamekasan (ton), 2020–2022**
Table 5.3.4 **Production of Estate Crops by Kind of Plant in Pamekasan Regency (tonnes), 2020–2022**

Jenis Tanaman Kind of Plants	2020	2021	2022
(1)	(2)	(3)	(4)
Kelapa Sawit/Oil Palm	...	-	-
Kelapa/Coconut	...	4 756	4 610
Karet/Rubber	...	-	-
Kopi/Coffee	...	-	-
Kakao/Chocolate	...	-	-
Tebu/Sugar Cane	...	-	-
Teh/Tea	...	-	-
Tembakau/Tobbaco	10 891

Sumber/Source: Dinas Ketahanan Pangan dan Pertanian Kabupaten Pamekasan/*Food Security and Agriculture Office of Pamekasan Regency*

**5.4 PERIKANAN
FISHERY**

Tabel 5.4.1 **Produksi Perikanan Tangkap Menurut Jenis ikan di Kabupaten Pamekasan (ton), 2022 Triwulanan**
Capture Fishery Production by Kind of Fish in Pamekasan Regency (tonne), 2022 Quarterly

Kecamatan Subdistrict	Triwulan I Quarter I	Triwulan II Quarter II	Triwulan III Quarter III	Triwulan IV Quarter IV	Jumlah Total
(1)	(2)	(3)	(4)	(5)	(6)
Ikan Pelagis Kecil <i>Small Pelagic Fish</i>	1 991,50	1 531,10	1 590,60	3 206,50	8 319,70
Ikan Pelagis Besar <i>Big Pelagic Fish</i>	411,40	896,40	1 395,00	1 560,00	4 262,80
Ikan Demersal <i>Demersal Fish</i>	897,10	436,40	861,60	1 404,40	3 599,50
Ikan Karang <i>Coral Fish</i>	–	–	0,10	0,10	0,20
Binatang Air Berkulit Keras <i>Hard Skinned Water Animal</i>	176,60	172,10	185,50	92,30	626,50
Binatang Air Lunak <i>Soft Water Animal</i>	162,20	163,00	351,60	308,20	985,00
Binatang Air Lainnya <i>Other Water Animal</i>	–	–	–	–	–
Tanaman Air <i>Water Plants</i>	–	–	–	–	–
Junlah/Total	3 638,80	3 199,00	4 384,40	6 571,50	17 793,70

Sumber/Source: Dinas Kelautan dan Perikanan Kabupaten Pamekasan/Marine Affairs and Fisheries Office of Pamekasan Regency

Tabel
Table 5.4.2**Produksi Perikanan Budidaya Menurut Tempat Budidaya
di Kabupaten Pamekasan (ton), 2022 Triwulanan**
*Aquaculture Production by Cultivation Place in Pamekasan
Regency (tonne), 2022 Quarterly*

Kecamatan Subdistrict	Triwulan I Quarter I	Triwulan II Quarter II	Triwulan III Quarter III	Triwulan IV Quarter IV	Jumlah Total
(1)	(2)	(3)	(4)	(5)	(6)
Tambak <i>Brackishwater Fish pond</i>	59,64	125,01	49,43	124,45	358,54
Kolam Air Tawar <i>Freshwater Fish Pond</i>	101,50	203,65	198,84	218,13	722,11
Laut <i>Sea</i>	–	–	–	–	–
Junlah/Total	161,14	328,66	248,27	342,57	1 080,64

Sumber/Source: Dinas Kelautan dan Perikanan Kabupaten Pamekasan/*Marine Affairs and Fisheries Office of Pamekasan Regency*

Tabel
Table 5.4.3

Produksi Ikan Olahan Menurut Jenis Unit Pengolahan Ikan (UPI) dan Cara Pengolahan di Kabupaten Pamekasan (ton), 2022 Triwulanan
Processed Fish Production by Type of Fish Processing Unit and Processing Method in Pamekasan Regency (tons), 2022 Quarterly

Kecamatan Subdistrict	Triwulan I Quarter I	Triwulan II Quarter II	Triwulan III Quarter III	Triwulan IV Quarter IV	Jumlah Total
(1)	(2)	(3)	(4)	(5)	(6)
Unit Pengolahan Ikan Besar Big Fish Processing Unit	85,35	105,93	84,49	104,87	380,64
Penggaraman Salting	85,35	105,93	84,49	104,87	380,64
Unit Pengolahan Ikan Besar Big Fish Processing Unit	910,42	775,40	1 733,42	1 654,34	5 073,58
Fermentasi Fermented	-	-	21,76	34,84	56,60
Pemindangan Boiled	347,54	345,44	802,86	710,72	2 206,56
Pengasapan Smoked	38,77	39,76	41,69	34,92	155,14
Pengeringan Dried	424,80	325,09	494,68	510,07	1 754,64
Penanganan Produk Segar Fresh Product Handling	4,45	4,55	3,10	3,00	15,10
Lainnya Others	94,86	60,55	369,32	360,80	885,53
Jumlah/Total	995,77	881,33	1 817,91	1 759,21	5 454,21

Sumber/Source: Dinas Kelautan dan Perikanan Kabupaten Pamekasan/Marine Affairs and Fisheries Office of Pamekasan Regency

5.5 PETERNAKAN ANIMAL HUSBANDRY

Tabel 5.5.1 **Jumlah Ternak Besar Menurut Kecamatan dan Jenis Ternak di Kabupaten Pamekasan, 2022**
Number of Large Livestock by District and Type of Livestock in Pamekasan Regency, 2022

Kecamatan Subdistrict	Sapi Cow		Kuda Horse		Kerbau Buffalo	
	Jantan Male	Betina Female	Jantan Male	Betina Female	Jantan Male	Betina Female
(1)	(2)	(3)	(4)	(5)	(6)	(7)
Tlanakan	3 982	11 428	3	2	–	–
Pademawu	6 370	3 574	3	7	–	–
Galis	3 879	1 610	–	–	–	–
Larangan	8 220	3 218	–	–	–	–
Pamekasan	5 435	3 807	–	1	–	–
Proppo	7 495	7 502	–	–	–	–
Palengaan	2 535	14 658	–	–	–	–
Pegantenan	7 756	9 113	–	–	–	–
Kadur	6 010	6 418	5	–	–	–
Pakong	1 956	14 625	–	–	–	–
Waru	5 703	12 214	–	4	–	–
Batumarmar	9 374	14 663	3	7	–	–
Pasean	992	20 655	13	43	–	–
Kabupaten Pamekasan Pamekasan Regency	69 707	123 485	27	64	–	–

Sumber/Source: Dinas Ketahanan Pangan dan Pertanian Kabupaten Pamekasan/*Food Security and Agriculture Office of Pamekasan Regency*

Tabel
Table 5.5.2

**Jumlah Ternak Kecil Menurut Kecamatan dan Jenis Ternak
di Kabupaten Pamekasan, 2022**
**Number of Small Livestock by District and Type of Livestock
in Pamekasan Regency, 2022**

Kecamatan Subdistrict	Kambing Goat	Domba Sheep	Kelinci Rabbit
(1)	(2)	(3)	(4)
Tlanakan	10 376	1 210	230
Pademawu	7 636	2 265	2 295
Galis	1 849	1 000	501
Larangan	7 328	2 697	673
Pamekasan	3 698	1 420	876
Proppo	4 135	1 231	849
Palengaan	2 695	1 270	2 512
Pegantenan	1 885	621	476
Kadur	2 523	1 203	123
Pakong	10 684	1 010	176
Waru	3 087	1 066	1 700
Batumarmar	6 806	1 339	1 600
Pasean	3 757	993	300
Kabupaten Pamekasan Pamekasan Regency	66 459	17 325	12 311

Sumber/Source: Dinas Ketahanan Pangan dan Pertanian Kabupaten Pamekasan/*Food Security and Agriculture Office of Pamekasan Regency*

Tabel
Table 5.5.3**Jumlah Unggas Menurut Kecamatan dan Jenis Unggas di
Kabupaten Pamekasan, 2022**
**Number of Poultry by District and Type of Poultry in
Pamekasan Regency, 2022**

Kecamatan Subdistrict	Ayam Buras Non-breed Chicken	Ayam Ras Pedaging Broiler	Ayam Ras Petelur Laying Hens	Itik Duck	Itik Manila Manila Duck
(1)	(2)	(3)	(4)	(5)	(6)
Tlanakan	83 100	92 780	13 887	12 723	2 795
Pademawu	58 012	39 800	57 000	10 312	2 331
Galis	97 635	88 280	23 700	8 680	5 355
Larangan	48 447	10 200	40 400	2 370	1 313
Pamekasan	52 184	30 060	68 250	4 240	3 235
Proppo	105 657	86 580	14 992	637	912
Palengaan	59 255	13 400	15 930	4 137	2 512
Pegantenan	42 450	96 080	20 492	1 739	325
Kadur	72 718	10 500	20 810	2 418	735
Pakong	60 385	88 267	15 401	2 583	1 479
Waru	79 168	90 980	22 192	2 254	942
Batumarmar	49 570	34 850	130 150	94	76
Pasean	58 019	29 423	18 746	2 013	268
Kabupaten Pamekasan Pamekasan Regency	866 600	711 200	461 950	54 200	22 278

Sumber/Source: Dinas Ketahanan Pangan dan Pertanian Kabupaten Pamekasan/*Food Security and Agriculture Office of Pamekasan Regency*

Tabel 5.5.4 **Jumlah Rumah Pemotongan Hewan Menurut Kecamatan dan Status Kepemilikan di Kabupaten Pamekasan, 2022**
Number of Slaughterhouses by District and Ownership Status in Pamekasan Regency, 2022

Kecamatan Subdistrict	Pemerintah Government	Swasta Private	Jumlah Total
(1)	(2)	(3)	(4)
Tlanakan	–	–	–
Pademawu	–	–	–
Galis	–	–	–
Larangan	–	–	–
Pamekasan	1	–	1
Proppo	1 ¹	–	1
Palengaan	2	–	2
Pegantenan	1 ¹	–	1
Kadur	–	–	–
Pakong	1	–	1
Waru	1	–	1
Batumarmar	–	–	–
Pasean	–	–	–
Kabupaten Pamekasan Pamekasan Regency	7	–	7

Catatan/Note: ¹ Rumah Pemotongan Hewan di Kecamatan Proppo dan Pegantenan tidak aktif/ slaughterhouses in Proppo and Pakong Subdistricts are not active

Sumber/Source: Dinas Ketahanan Pangan dan Pertanian Kabupaten Pamekasan/ Food Security and Agriculture Office of Pamekasan Regency

Tabel
Table 5.5.5

Jumlah Produksi Daging Hasil Ternak Rumah Pemotongan Hewan Menurut Kecamatan dan Jenis Ternak di Kabupaten Pamekasan, 2022
Amount of Meat from Slaughterhouse Livestock by District and Type of Livestock in Pamekasan Regency, 2022

Kecamatan Subdistrict	Kambing Goat	Domba Sheep
(1)	(2)	(3)
Tlanakan	–	–
Pademawu	–	–
Galis	–	–
Larangan	60 729	33 478
Pamekasan	–	–
Proppo	39 928	33 181
Palengaan	–	–
Pegantenan	–	–
Kadur	40 137	33 571
Pakong	40 347	34 117
Waru	–	–
Batumarmar	–	–
Pasean	–	–
Kabupaten Pamekasan Pamekasan Regency	181 141	134 347

Sumber/Source: Dinas Ketahanan Pangan dan Pertanian Kabupaten Pamekasan/*Food Security and Agriculture Office of Pamekasan Regency*

Tabel 5.5.6 Jumlah Produksi Daging Unggas Menurut Kecamatan dan Jenis Ternak di Kabupaten Pamekasan, 2022
Amount of Poultry Meat by District and Type of Poultry in Pamekasan Regency, 2022

Kecamatan Subdistrict	Ayam Buras Non-breed Chicken	Ayam Ras Pedaging Broiler	Ayam Ras Petelur Laying Hens	Itik Duck	Itik Manila Manila Duck
(1)	(2)	(3)	(4)	(5)	(6)
Tlanakan	–	–	–	–	–
Pademawu	–	–	–	55	–
Galis	–	–	–	–	–
Larangan	45 213	213 493	18 534	718	425
Pamekasan	–	–	–	–	–
Proppo	49 760	211 602	22 550	601	426
Palengaan	–	–	1 925	–	–
Pegantenan	–	60 155	7 051	381	–
Kadur	57 604	195 128	18 864	537	426
Pakong	53 499	211 693	22 537	600	426
Waru	–	–	–	–	–
Batumarmar	–	–	–	–	–
Pasean	–	–	–	–	–
Kabupaten Pamekasan Pamekasan Regency	206 076	892 071	91 461	2 892	1 703

Sumber/Source: Dinas Ketahanan Pangan dan Pertanian Kabupaten Pamekasan/*Food Security and Agriculture Office of Pamekasan Regency*


BAB 6

INDUSTRI, PERTAMBANGAN, DAN ENERGI

Industry, Mining, and Energy

Jumlah Pembangkitan Tenaga Listrik 2022

Number of Electricity Generated



Jumlah Pelanggan AIR 2022

Number of Customers

12.868



PENJELASAN TEKNIS**TECHNICAL NOTES**

- | | |
|---|--|
| <p>1. Pelanggan adalah individu atau kelompok, baik rumah tangga, perusahaan atau institusi non profit yang membeli listrik dari Perusahaan Listrik Negara.</p> | <p>1. <i>Customers are individuals or groups, whether household, company or nonprofit institutions that buy electricity from National Electricity Company.</i></p> |
| <p>2. Jumlah Daya Terpasang adalah besar daya yang dipasang oleh pelanggan.</p> | <p>2. <i>Number of Contracted Capacity of Customer Electricity</i></p> |
| <p>3. Jumlah Air disalurkan adalah volume air bersih dari perusahaan air bersih.</p> | <p>3. <i>Number of Distributed water is the volume of water supply from water supply establishment.</i></p> |

<https://pamekasankab.bps.go.id>

ULASAN

Pada Tahun 2022, jumlah pelanggan PDAM Tirta Jaya Kabupaten Pamekasan sebanyak 12.868 pelanggan, dengan air disalurkan sebesar 2.614.845 m³. dengan pendapatan sebesar 14.594.680.943 rupiah.

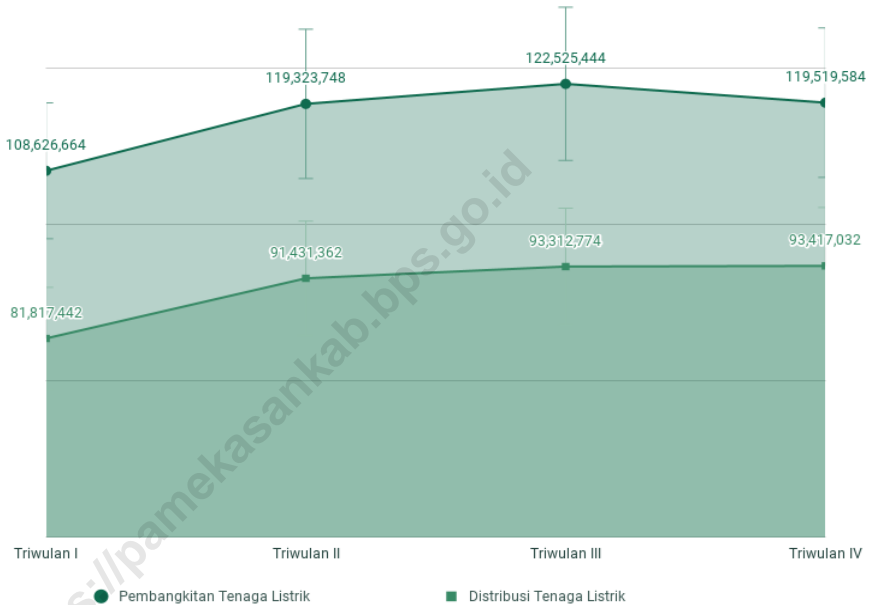
DESCRIPTION

In 2022, the number of PDAM Tirta Jaya Pamekasan Regency customers is 12,868 customers, with water distributed of 2,614,845 m³. with an income of 14,594,680,943 rupiah.

<https://pamekasankab.bps.go.id>

Gambar 6.1
Figures

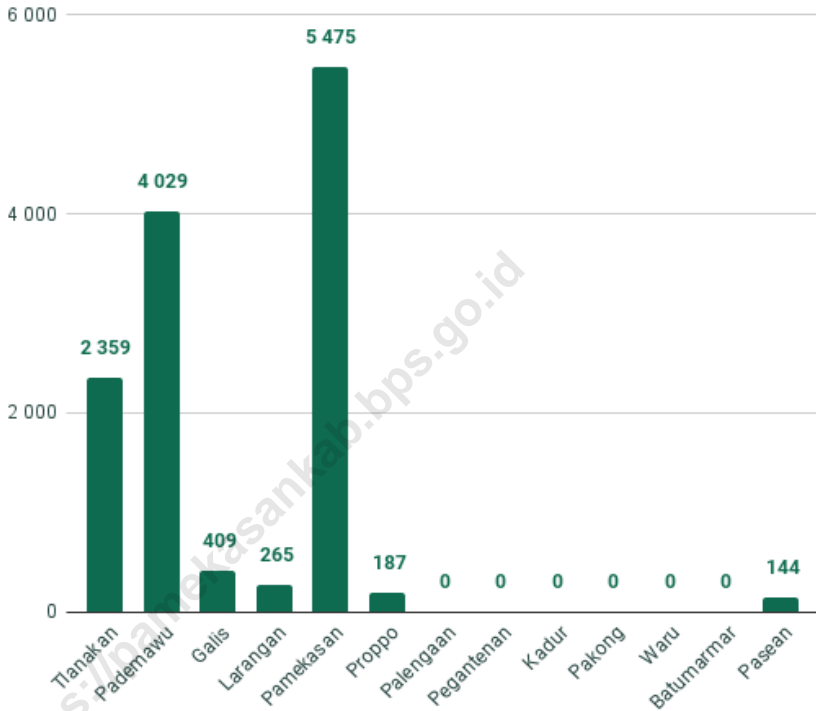
**Jumlah Pembangkitan Tenaga Listrik dan Distribusi
Tenaga Listrik pada Cabang/Ranting PLN di Kabupaten
Pamekasan, 2022 Triwulanan**
*Number of Electricity Generation and Electricity
Distribution at PLN Branch in Pamekasan Regency, 2022
Quarterly*



Sumber/Source: PT PLN (Persero) Cabang Pamekasan/PT. PLN of Pamekasan Regency Branch

Gambar 6.2
Figures

Jumlah Pelanggan Air Menurut Kecamatan di Kabupaten Pamekasan, 2022
Number of Water Customers by Subdistrict in Pamekasan Regency, 2022



Sumber/Source: PT PLN (Persero) Cabang Pamekasan/PT. PLN of Pamekasan Regency Branch

6.1 INDUSTRI INDUSTRY

Tabel 6.1.2 **Jumlah Sentra, Usaha dan Tenaga Kerja Menurut Jenis Sentra di Kabupaten Pamekasan, 2022**
Number of Centers, Businesses and Workforce by Type of Centers in Pamekasan Regency, 2022

Nama Sentra <i>Name of Market</i>	Sentra	Usaha	Tenaga Kerja
(1)	(2)	(3)	(4)
Batik Tulis	45	142	455
Jamu	3	27	72
Kripik Singkong/Kerupuk Puli	16	1 693	2 451
Mebel	55	128	326
Petis Ikan/Terasi	17	29	96
Jumlah/Total	289	2 037	3 472

Sumber/Source: Dinas Perindustrian dan Perdagangan Kabupaten Pamekasan/ *Industry and Trade Office of Pamekasan Regency*

6.2 PERTAMBANGAN MINING

Tabel 6.2.1 **Luas Lahan dan Produksi Garam Rakyat Menurut Kecamatan di Kabupaten Pamekasan, 2022**
Land Area and People's Salt Production by District in Pamekasan Regency, 2022

Kecamatan Subdistrict	Luas Lahan (Ha) Land Area (Ha)	Produksi Garam Rakyat People's Salt Production		
		Kualitas Produksi 1 Production Quality 1	Kualitas Produksi 2 Production Quality 2	Jumlah Total
(1)	(2)	(3)	(4)	(5)
Tlanakan	9,80	48,00	–	48,00
Pademawu	490,20	11 526,60	1 165,60	12 692,20
Galis	458,70	7 352,00	1 945,00	9 297,00
Larangan	–	–	–	–
Pamekasan	–	–	–	–
Proppo	–	–	–	–
Palengaan	–	–	–	–
Pegantenan	–	–	–	–
Kadur	–	–	–	–
Pakong	–	–	–	–
Waru	–	–	–	–
Batumarmar	–	–	–	–
Pasean	–	–	–	–
Kabupaten Pamekasan	958,70	18 926,60	3 110,60	22 037,20

Sumber/Source: Dinas Kelautan dan Perikanan Kabupaten Pamekasan/Marine Affairs and Fisheries Office of Pamekasan Regency

6.3 ENERGI ENERGY

Tabel 6.3.1 Jumlah Pelanggan, Pemakaian Listrik, dan Biaya Pemakaian Menurut Golongan Pelanggan pada Cabang/Ranting PLN di Kabupaten Pamekasan, 2022
Number of Customer, Used Electricity, and Price by Kind of Customers of PT. PLN (Persero) at PLN Branch in Pamekasan Regency, 2022

Golongan Pelanggan <i>Kind of Customer</i>	Jumlah Pelanggan <i>Number of Customers</i>	Pemakaian Listrik <i>Electricity Used (KWh)</i>	Biaya Pemakaian <i>Price (Juta Rp.)</i>
(1)	(2)	(4)	(6)
Sosial/ <i>Social</i>	38 785	98 485 679	62 305
Rumah Tangga/ <i>Household</i>	959 183	975 594 123	690 292
Bisnis/ <i>Business</i>	54 315	170 546 685	191 452
Industri/ <i>Industry</i>	3 775	106 208 834	120 773
Perkantoran/ <i>Office</i>	2 195	21 875 870	86 075
Jalan/ <i>Street</i>	5 540	34 607 606	54 372
Jumlah/Total	1 063 793	1 407 318 797	1 205 269

Sumber/*Source*: PT PLN (Persero) Cabang Pamekasan/*PT. PLN of Pamekasan Regency Branch*

Tabel
Table 6.3.2

**Jumlah Pembangkitan Tenaga Listrik dan Distribusi
Tenaga Listrik pada Cabang/Ranting PLN di Kabupaten
Pamekasan (KWh), 2022 Triwulanan**
**Number of Electricity Generation and Electricity Distribution
at PLN Branch in Pamekasan Regency (KWh), 2022
Quarterly**

Keterangan Description	Triwulan I Quarter I	Triwulan II Quarter II	Triwulan III Quarter III	Triwulan IV Quarter IV	Jumlah Total
(1)	(2)	(3)	(4)	(5)	(6)
Pembangkitan Tenaga Listrik <i>Power Generation</i>	108 626 664	119 323 748	122 525 444	119 519 584	469 995 440
Distribusi Tenaga Listrik <i>Power Distribution</i>	81 817 442	91 431 362	93 312 774	93 417 032	359 978 610

Sumber/Source: PT PLN (Persero) Cabang Pamekasan/PT. PLN of Pamekasan Regency Branch

Tabel
Table 6.3.3

Jumlah Pelanggan dan Air yang Disalurkan Menurut Kecamatan di Kabupaten Pamekasan, 2022
Number of Customers and Distributed Water by Subdistrict in Pamekasan Regency, 2022

Kecamatan Subdistrict	Pelanggan Number of Customers	Air Disalurkan Distributed Water (m ³)	Nilai Value (Rp)
(1)	(2)	(3)	(4)
Tlanakan	2 359	558 260	3 522 731 285
Pademawu	4 029	617 169	2 837 203 868
Galis	409	88 956	379 515 060
Larangan	265	69 612	329 963 120
Pamekasan	5 475	1 199 244	7 094 461 790
Proppo	187	39 917	181 077 740
Palengaan	–	–	–
Pegantenan	–	–	–
Kadur	–	–	–
Pakong	–	–	–
Waru	–	–	–
Batumarmar	–	–	–
Pasean	144	41 687	249 728 080
Kabupaten Pamekasan	12 868	2 614 845	14 594 680 943

umber/Source: Perusahaan Daerah Air Minum "Tirta Jaya" Kabupaten Pamekasan/Local Water Company "Tirta Jaya" of Pamekasan Regency

BAB 7

PARIWISATA

Tourism

Jumlah Pengunjung Obyek Wisata 2022

Number of Tourist by Tourism Site 2022

Pantai Talang Siring
The Legend Beach
26.410

Pantai The Legend
The Legend Beach
51.083

Puncak Ratu
Queen's Peak
23.839

Taman Sejuta Warna
*Million Points of
Color Park*
24.287

Kampung Durian
Durian Village
20.318

PENJELASAN TEKNIS

1. Pariwisata atau turisme adalah suatu perjalanan yang dilakukan untuk rekreasi atau liburan, dan juga persiapan yang dilakukan untuk aktivitas ini. Organisasi Pariwisata Dunia mengartikan bahwa wisatawan atau turis adalah seseorang yang melakukan perjalanan paling tidak sejauh 80 km (50 mil) dari rumahnya dengan tujuan rekreasi. Sedangkan menurut Undang-undang No 10/2009 tentang Kepariwisataan, pariwisata diartikan berbagai macam kegiatan wisata yang didukung oleh berbagai fasilitas serta layanan yang disediakan masyarakat, pengusaha, pemerintah dan pemerintah daerah.

TECHNICAL NOTES

1. *Tourism is a journey made for recreation or vacation, as well as preparations are made for this activity. The World Tourism Organization defines tourists or tourist that is someone who travels at least as far as 80 km (50 miles) from his home with recreational purposes. Meanwhile, according to Law No. 10/2009 on Tourism tourism interpreted a wide variety of tourist activities are supported by a wide range of facilities and services provided by the public, employers, government and local government.*

ULASAN

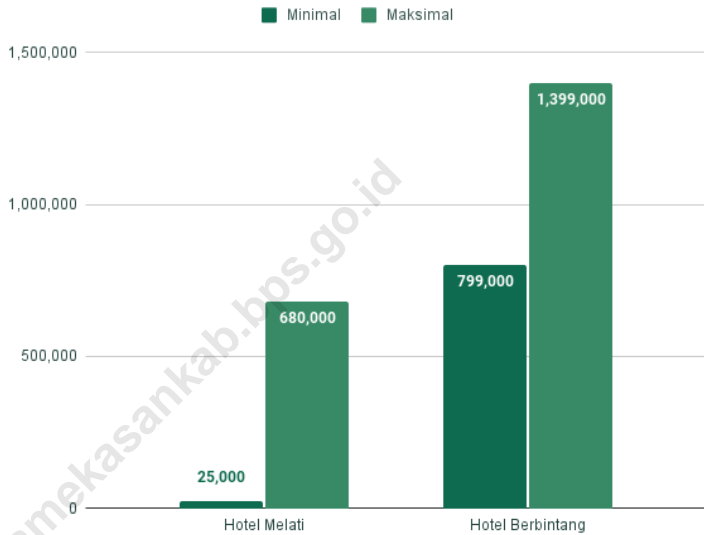
Pada tahun 2022, dari beberapa obyek wisata di Kabupaten Pamekasan, yang didatangi oleh Wisatawan Domestik yang paling banyak adalah Pantai The Legend dengan jumlah pengunjung sebanyak 51.083 pengunjung, disusul dengan Pantai Talang Siring dengan jumlah pengunjung sebanyak 26.410 pengunjung.

DESCRIPTION

In 2022, of the several tourism objects in Pamekasan Regency, the most visited by Domestic Tourists was The Legend Beach with 51,083 visitors, followed by Talang Siring Beach with 26,410 visitors.

Gambar 7.1
Figures

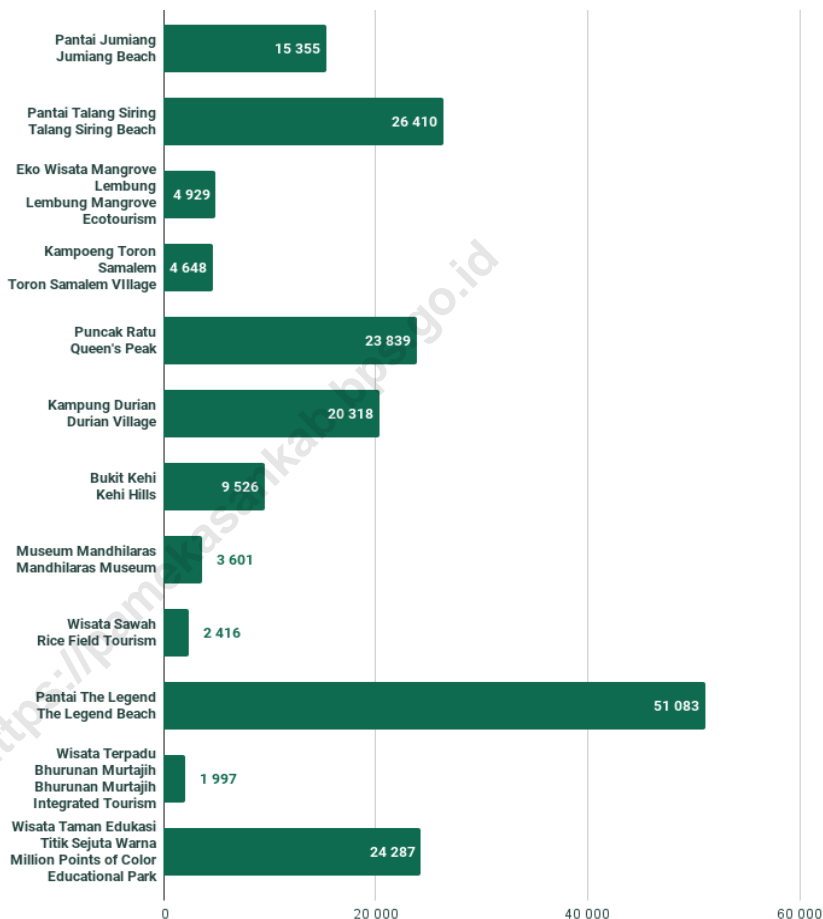
Tarif Minimal dan Maksimal Kamar per Malam menurut Klasifikasi Hotel Hasil Survei VHTS di Kabupaten Pamekasan, 2022
Minimum and Maximum Room Rates per Night according to VHTS Survey Hotel Classification Results in Pamekasan Regency, 2022



Sumber/Source: BPS, Survei VHTS/BPS-Statistiks, VHTS Survey

Gambar 7.2
Figures

Jumlah Pengunjung Obyek Wisata Menurut Obyek Wisata dan Asal Pengunjung di Kabupaten Pamekasan, 2022
Number of Tourist by Tourism Site and Origins of Tourist in Pamekasan Regency, 2022



Sumber/Source: Dinas Kepemudaan, Olahraga, dan Pariwisata Kabupaten Pamekasan/Youth, Sports, and Tourism Office of Services of Pamekasan Regency

Tabel
Table 7.1

**Jumlah Kamar, Tempat Tidur, dan Tarif Kamar per Malam
Jasa Akomodasi/Hotel menurut Klasifikasi Hotel hasil
Survei VHTS di Kabupaten Pamekasan, 2022**
*Number of Rooms, Beds, and Room Rates per Night
Accommodation/Hotel Services according to Hotel
Classification as a result of the VHTS Survey in Pamekasan
Regency, 2022*

Klasifikasi Hotel <i>Hotel Classification</i>	Jumlah Kamar <i>Number of Rooms</i>	Jumlah Tempat Tidur <i>Number of Beds</i>	Tarif Kamar per Malam <i>Room Rate per Night</i>	
			Minimal <i>Minimal</i>	Maksimal <i>Maximal</i>
(1)	(2)	(3)	(4)	(5)
Hotel Melati <i>Budget Hotel</i>	259	494	25 000	680 000
Hotel Berbintang <i>Star Hotel</i>	105	167	799 000	1 399 000
Jumlah/Total	364	661		

Sumber/Source: BPS, Survei VHTS/BPS-Statistiks, VHTS Survey

Tabel
Table 7.2**Jumlah Tamu Jasa Akomodasi/Hotel menurut Klasifikasi Hotel di Kabupaten Pamekasan, 2021**
Number of Guests of Accommodation/Hotel Services by Hotel Classification in Pamekasan Regency, 2021

Klasifikasi Hotel <i>Hotel Classification</i>	WNI <i>Domestic</i>	WNA <i>Foreigner</i>	Jumlah <i>Total</i>
(1)	(2)	(3)	(4)
Hotel Melati <i>Budget Hotel</i>	14 664	-	14 664
Hotel Berbintang <i>Star Hotel</i>	11 348	3	11 351
Jumlah/Total	26 012	3	26 015

Sumber/Source: Dinas Kepemudaan, Olahraga, dan Pariwisata Kabupaten Pamekasan/*Youth, Sports, and Tourism Office of Services of Pamekasan Regency*

Tabel
Table 7.3**Jumlah Pengunjung Obyek Wisata Menurut Obyek Wisata dan Asal Pengunjung di Kabupaten Pamekasan, 2022**
Number of Tourist by Tourism Site and Origins of Tourist in Pamekasan Regency, 2022

Obyek Wisata <i>Tourism Site</i>	WNI <i>Domestic</i>	WNA <i>Foreigner</i>	Jumlah <i>Total</i>
(1)	(2)	(3)	(4)
Pantai Jumiang <i>Jumiang Beach</i>	15 355	-	15 355
Pantai Talang Siring <i>Talang Siring Beach</i>	26 410	-	26 410
Eko Wisata Mangrove Lembung <i>Lambung Mangrove Ecotourism</i>	4 929	-	4 929
Kampoeng Toron Samalem <i>Toron Samalem Village</i>	4 641	7	4 648
Puncak Ratu <i>Queen's Peak</i>	23 611	228	23 839
Kampung Durian <i>Durian Village</i>	20 318	-	20 318
Bukit Kahi <i>Kahi Hills</i>	9 519	7	9 526
Museum Mandhilaras <i>Mandhilaras Museum</i>	3 601	-	3 601
Wisata Sawah <i>Rice Field Tourism</i>	2 416	-	2 416
Pantai The Legend <i>The Legend Beach</i>	51 083	-	51 083
Wisata Terpadu Bhurunan Murtajih <i>Bhurunan Murtajih Integrated Tourism</i>	1 997	-	1 997
Wisata Taman Edukasi Titik Sejuta Warna <i>Million Points of Color Educational Park Tourism</i>	24 287	-	24 287
Jumlah/Total	188 167	242	188 409

Sumber/Source: Dinas Kepemudaan, Olahraga, dan Pariwisata Kabupaten Pamekasan/Youth, Sports, and Tourism Office of Services of Pamekasan Regency

BAB 8

TRANSPORTASI DAN KOMUNIKASI

*Transportation and
Communication*


Panjang Jalan 2022

Length of Roads 2022

Negara *State* **30,85** km

Provinsi *Province* **54,60** km

Kabupaten/Kota *Regency/Municipality* **54,60** km



PENJELASAN TEKNIS

1. Kendaraan bermotor adalah setiap kendaraan yang digerakkan oleh peralatan teknik yang ada pada kendaraan tersebut, biasanya digunakan untuk angkutan orang atau barang di atas jalan raya selain kendaraan yang berjalan di atas rel. Kendaraan bermotor yang dicatat adalah semua jenis kendaraan kecuali kendaraan bermotor TNI/Polri dan Korps Diplomatik.

TECHNICAL NOTES

1. *Motor vehicles are any kind of vehicles motorized by machine set up in those vehicles, they are usually used for transporting peoples or goods on roads except vehicles moving along a railway line. The data cover all kinds of motor vehicles except those belong to Indonesia Army Force Indonesian State Police and Diplomatic Corps.*

<https://pamekasankab.bps.go.id>

ULASAN

DESCRIPTION

Transportasi

Pada Tahun 2020, Panjang jalan raya di Kabupaten Pamekasan adalah 590,96 km, yang terdiri dari 589,46 km jalan aspal dan 1,5 km jalan kerikil. Jalan yang ada dalam kondisi baik sepanjang 344,87 km, kondisi sedang sepanjang 121,32 km, rusak sepanjang 80,22 km dan rusak berat sepanjang 44,55 km.

Transportation

In 2020, the length of roads in Pamekasan Regency is 590.96 km, consisting of 589.46 km of asphalt roads and 1.5 km of gravel roads. Existing roads are 344.87 km long in good condition, 121.32 km in moderate condition, 80.22 km damaged and 44.55 km severely damaged.

Komunikasi

Pada Tahun 2022, Layanan Wesel POS di kabupaten Pamekasan sebesar 80.128.613.810 rupiah. 88,73% berasal dari transaksi luar negeri dan sisanya 11,27% dari transaksi dalam negeri.

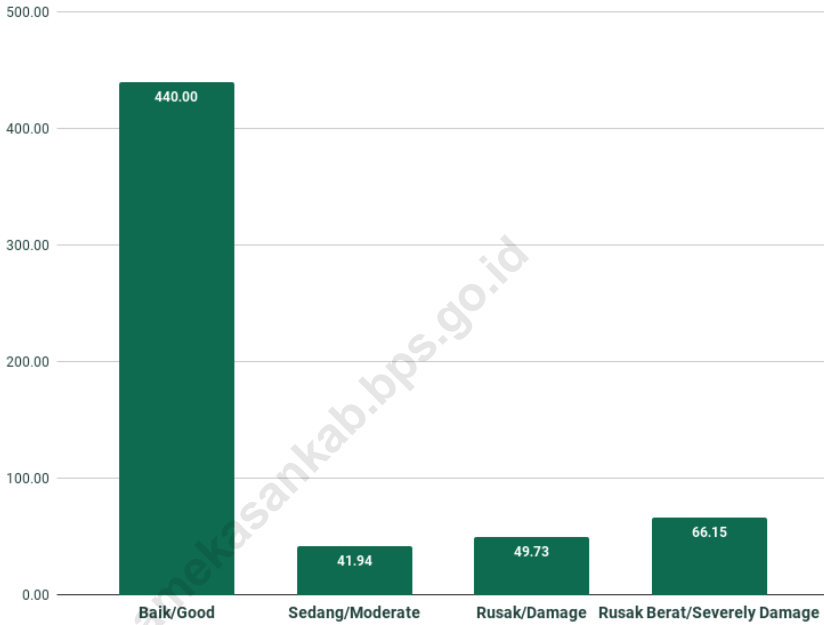
Communication

In 2022, POS Wesel Services in Pamekasan district amount to 80,128,613,810 rupiah. 88.73% comes from foreign transactions and the remaining 11.27% comes from domestic transactions.

<https://pamekasankab.go.id>

Gambar 8.1
Figures

Panjang Jalan Menurut Kondisi Jalan di Kabupaten Pamekasan (km), 2021
Length of Roads by Condition of Roads in Pamekasan Regency (km), 2021

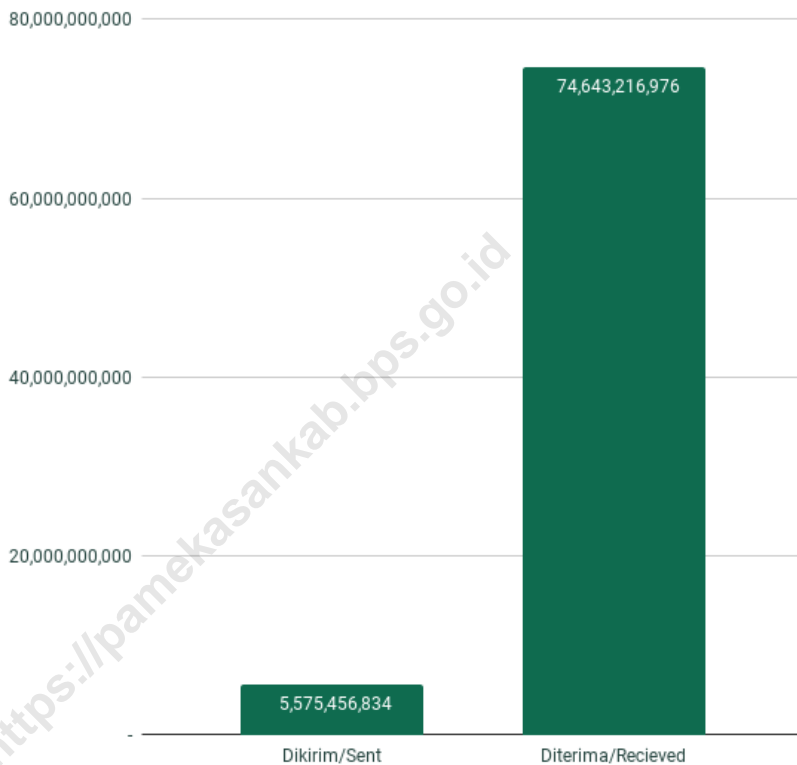


Catatan/Note: ¹ Data tidak termasuk panjang jalan tol/Excluding toll road

- Sumber/Source:
1. Jalan Negara/State Road : Satuan Kerja Pelaksanaan Jalan Nasional Wilayah III Provinsi Jawa Timur/ Work Unit for the Implementation of National Roads Region III, Jawa Timur Province
 2. Jalan Provinsi/Province Road : UPT Pengelolaan Jalan dan Jembatan Pamekasan/Pamekasan Road and Bridge Management Technical Implementation Unit
 3. Jalan Kabupaten/Kota : Dinas Pekerjaan Umum dan Penataan Ruang Kabupaten Pamekasan/Regency/City Road : Public Works and Spatial Planning Office of Pamekasan Regency

Gambar
Figures 8.1

Nilai Layanan Wesel Pos PT. POS Indonesia Kabupaten Pamekasan, 2022
Value of Money Order Service Post PT. POS Indonesia Pamekasan Regency, 2022



Sumber/Source: PT. POS Indonesia Kabupaten Pamekasan/ Post Office of Pamekasan Regency

8.1 TRANSPORTASI TRANSPORTATION

Tabel 8.1.1 Panjang Jalan¹ Menurut Tingkat Kewenangan Pemerintahan di Kabupaten Pamekasan (km), 2020–2021
Length of Roads¹ by Level of Government Authority in Pamekasan Regency (km), 2020–2021

Tingkat Kewenangan Pemerintahan <i>Level of Government Authority</i>	2020	2021
(1)	(2)	(3)
Negara ³ /State ³	24,00	30,85
Provinsi/Province	54,60	54,60
Kabupaten/Kota/Regency/Municipality	512,36	512,36
Jumlah/Total	590,96	597,81

Catatan/Note: ¹ Data tidak termasuk panjang jalan tol/Excluding toll road

- Sumber/Source:
1. Jalan Negara/State Road : Satuan Kerja Pelaksanaan Jalan Nasional Wilayah III Provinsi Jawa Timur/ *Work Unit for the Implementation of National Roads Region III, Jawa Timur Province*
 2. Jalan Provinsi/Province Road : UPT Pengelolaan Jalan dan Jembatan Pamekasan/Pamekasan Road and Bridge Management Technical Implementation Unit
 3. Jalan Kabupaten/Regency Road : Dinas Pekerjaan Umum dan Penataan Ruang Kabupaten Pamekasan/*Public Works and Spatial Planning Office of Pamekasan Regency*

Tabel 8.1.2 Panjang Jalan¹ Menurut Jenis Permukaan Jalan di Kabupaten Pamekasan (km), 2020–2021
Table Length of Roads¹ by Type of Road Surface in Pamekasan Regency (km), 2020–2021

Permukaan Jalan Road Surface	Jalan Negara State Road		Jalan Provinsi Province Road	
	2020	2021	2020	2021
(1)	(2)	(3)	(4)	(5)
Aspal/Paved	24,00	30,85	54,60	54,60
Kerikil/Gravel	–	–	–	–
Tanah/Soil	–	–	–	–
Lainnya/Others	–	–	–	–
Jumlah/Total	24,00	30,85	54,60	54,60

Lanjutan Tabel/*Continued Table* 8.1.2

Permukaan Jalan <i>Road Surface</i>	Jalan Kabupaten/Kota <i>Regency/City Road</i>		Jumlah <i>Total</i>	
	2020	2021	2020	2021
(1)	(6)	(7)	(8)	(9)
Aspal/ <i>Paved</i>	510,86	505,81	589,46	591,26
Kerikil/ <i>Gravel</i>	1,50	6,55	1,50	6,55
Tanah/ <i>Soil</i>	–	–	–	–
Lainnya/ <i>Others</i>	–	–	–	–
Jumlah/<i>Total</i>	512,36	512,36	590,96	597,81

Catatan/*Note*: ¹ Data tidak termasuk panjang jalan tol/*Excluding toll road*

Sumber/*Source*: 1. Jalan Negara/*State Road* : Satuan Kerja Pelaksanaan Jalan Nasional Wilayah III Provinsi Jawa Timur/ *Work Unit for the Implementation of National Roads Region III, Jawa Timur Province*
 2. Jalan Provinsi/*Province Road* : UPT Pengelolaan Jalan dan Jembatan Pamekasan/*Pamekasan Road and Bridge Management Technical Implementation Unit*
 3. Jalan Kabupaten/Kota : Dinas Pekerjaan Umum dan Penataan Ruang Kabupaten Pamekasan/*Regency/City Road : Public Works and Spatial Planning Office of Pamekasan Regency*

Tabel 8.1.3 Panjang Jalan Menurut Kondisi Jalan di Kabupaten Pamekasan (km), 2020–2021
Table *Length of Roads by Condition of Roads in Pamekasan Regency (km), 2020–2021*

Kondisi Jalan <i>Condition of Roads</i>	Jalan Negara <i>State Road</i>		Jalan Provinsi <i>Province Road</i>	
	2020	2021	2020	2021
(1)	(2)	(3)	(4)	(5)
Baik/ <i>Good</i>	20,50	28,81	37,94	45,83
Sedang/ <i>Moderate</i>	3,50	2,04	9,97	6,37
Rusak/ <i>Damage</i>	-	-	4,19	0,90
Rusak Berat/ <i>Severely Damage</i>	-	-	2,50	1,50
Jumlah/Total	24,00	30,85	54,60	54,60

Lanjutan Tabel/*Continued Table* 8.1.3

Kondisi Jalan <i>Condition of Roads</i>	Jalan Kabupaten/Kota <i>Regency/City Road</i>		Jumlah <i>Total</i>	
	2020	2021	2020	2021
(1)	(6)	(7)	(8)	(9)
Baik/ <i>Good</i>	286,43	365,36	344,87	440,00
Sedang/ <i>Moderate</i>	107,85	33,53	121,32	41,94
Rusak/ <i>Damage</i>	76,03	48,83	80,22	49,73
Rusak Berat/ <i>Severely Damage</i>	42,05	64,65	44,55	66,15
Jumlah/Total	512,36	512,36	590,96	597,81

Catatan/*Note*: ¹ Data tidak termasuk panjang jalan tol/*Excluding toll road*

Sumber/*Source*: 1. Jalan Negara/*State Road* : Satuan Kerja Pelaksanaan Jalan Nasional Wilayah III Provinsi Jawa Timur/ *Work Unit for the Implementation of National Roads Region III, Jawa Timur Province*
 2. Jalan Provinsi/*Province Road* : UPT Pengelolaan Jalan dan Jembatan Pamekasan/*Pamekasan Road and Bridge Management Technical Implementation Unit*
 3. Jalan Kabupaten/Kota : Dinas Pekerjaan Umum dan Penataan Ruang Kabupaten Pamekasan/*Regency/City Road : Public Works and Spatial Planning Office of Pamekasan Regency*

8.2 KOMUNIKASI COMMUNICATION

Tabel 8.2.1 Jumlah Kantor Pos Pembantu Menurut Kecamatan di Kabupaten Pamekasan, 2021–2022
Number of Post Offices Subsidiaries by Subdistrict in Pamekasan Regency, 2021–2022

Kecamatan Subdistrict	2021	2022
(1)	(2)	(3)
Tlanakan	1	1
Pademawu	1	1
Galis	1	1
Larangan	1	1
Pamekasan	1	1
Proppo	1	1
Palengaan	1	1
Pegantenan	1	1
Kadur	1	1
Pakong	1	1
Waru	1	1
Batumarmar	1	1
Pasean	1	1
Kabupaten Pamekasan	13	13

Sumber/Source: PT. POS Indonesia Kantor Cabang Pamekasan/PT. POS Indonesia Pamekasan Branch Office

Tabel
Table 8.2.2

Nilai Layanan PT. POS Indonesia Kabupaten Pamekasan Menurut Jenis Layanan di Kabupaten Pamekasan, 2022

Service Value of PT. POS Indonesia Pamekasan Regency by Type of Service in Pamekasan Regency, 2022

Layanan/Services	Satuan/Unit	Nilai/Value
(1)	(2)	(3)
1. Nilai Penjualan Benda-benda POS/Sales Value of POST Items	Rupiah	38 150 000
2. Wesel POS/POST Money Order	Rupiah	80 218 673 810
a. Dikirim/Sent	Rupiah	5 575 456 834
- Dalam Negeri/Domestic	Rupiah	5 192 108 234
- Luar Negeri/Overseas	Rupiah	383 348 600
b. Diterima/Recieved	Rupiah	74 643 216 976
- Dalam Negeri/Domestic	Rupiah	3 847 404 895
- Luar Negeri/Overseas	Rupiah	70 795 812 081
3. Tabanas	Rupiah	34 105 127 998
a. Ditabung/Saved	Rupiah	31 409 260 860
b. Dibayar/Recieved	Rupiah	2 695 867 138
4. Surat POS/POST Letter	Pucuk/Pieces	256 342
a. Luar Negeri/Overseas	Pucuk/Pieces	220
- Dikirim/Sent	Pucuk/Pieces	96
- Diterima/Recieved	Pucuk/Pieces	124

Lanjutan Tabel/Continued Table 8.2.2

Layanan/Services	Satuan/Unit	Nilai/Value
(1)	(2)	(3)
a. Dalam Negeri/Domestic	Pucuk/Pieces	256 122
- Dikirim/Sent	Pucuk/Pieces	118 931
Kilat Khusus/Special Express	Pucuk/Pieces	91 220
Ekspres/Express	Pucuk/Pieces	11 127
Paket/Package	Pucuk/Pieces	16 584
- Dikirim/Sent	Pucuk/Pieces	137 191
Kilat Khusus/Special Express	Pucuk/Pieces	121 517
Ekspres/Express	Pucuk/Pieces	9 060
Paket/Package	Pucuk/Pieces	6 614
5 Paket POS/Parcel POST	kg	290 473
a. Dikirim/Sent	kg	147 340
- Dalam Negeri/Domestic	kg	146 488
- Luar Negeri/Overseas	kg	852
b. Diterima/Recieved	kg	143 133
- Dalam Negeri/Domestic	kg	141 062
- Luar Negeri/Overseas	kg	2 071

Sumber/Source: PT. POS Indonesia Kantor Cabang Pamekasan/PT. POS Indonesia Pamekasan Branch Office

BAB 9

PERBANKAN, KOPERASI DAN HARGA-HARGA

Banking, Cooperative, and Prices

Jumlah Kantor Bank 2022

Number of Bank Office 2022

Bank Persero <i>State Bank</i>	BPD <i>Regional Development Bank</i>
Kantor Pusat <i>Headquarters</i> -	Kantor Pusat <i>Headquarters</i> -
Kantor Cabang <i>Branch Office</i> 2	Kantor Cabang <i>Branch Office</i> 1
Kantor Cabang Pembantu <i>Sub-branch office</i> 18	Kantor Cabang Pembantu <i>Sub-branch office</i> 2
Kantor Kas <i>Cash Office</i> -	Kantor Kas <i>Cash Office</i> 2



PENJELASAN TEKNIS**TECHNICAL NOTES**

- | | |
|---|---|
| <p>1. Koperasi adalah perusahaan yang beranggotakan orang-orang atau badan hukum koperasi dengan melandaskan kegiatannya berdasarkan prinsip koperasi sekaligus sebagai gerakan ekonomi rakyat yang berdasarkan azas kekeluargaan. Bentuk badan hukum koperasi ini dikeluarkan dan disahkan oleh Departemen Koperasi.</p> | <p>1. <i>Cooperative is a company composed of persons-a legal entity or legal entity based on its activities based on the principle of cooperatives as well as a people's economic movement based on the principle of kinship. The form of legal entity of this cooperative is issued and authorized by the Ministry of Cooperatives.</i></p> |
| <p>2. Koperasi Produsen adalah koperasi yang menyelenggarakan kegiatan usaha pelayanan di bidang pengadaan sarana, pemasaran, dan faktor produksi serta pemasaran produksi yang dihasilkan anggota kepada anggota dan non-anggota.</p> | <p>2. <i>Producer Cooperatives are cooperatives that carry out service business activities in the field of procurement of facilities, marketing and factors of production as well as marketing of products produced by members to members and non-members.</i></p> |
| <p>3. Koperasi Pemasaran adalah koperasi yang menyelenggarakan kegiatan usaha memasarkan produk yang dihasilkan anggota dan non-anggota.</p> | <p>3. <i>Marketing Cooperative is a cooperative that organizes business activities to market products produced by members and non-members.</i></p> |
| <p>4. Koperasi Konsumen adalah koperasi yang menyelenggarakan kegiatan usaha pelayanan di bidang penyediaan barang kebutuhan anggota dan non-anggota.</p> | <p>4. <i>Consumer Cooperatives are cooperatives that carry out service business activities in the supply of goods for the needs of members and non-members.</i></p> |
| <p>5. Koperasi Jasa adalah koperasi menyelenggarakan kegiatan usaha pelayanan jasa nonsimpan pinjam yang diperlukan oleh</p> | <p>5. <i>Service Cooperatives are cooperatives that carry out business activities for non-savings and loan services needed by</i></p> |

anggota dan non-anggota.

members and non-members.

6. Koperasi Simpan Pinjam adalah koperasi menjalankan usaha simpan pinjam sebagai satu-satunya usaha yang melayani anggota.

6. *Savings and Loans Cooperative is a cooperative that runs a savings and loan business as the only business that serves its members.*

<https://pamekasankab.bps.go.id>

ULASAN

Pada tahun 2022 di Kabupaten Pamekasan terdapat 459 koperasi aktif yang terdaftar di Dinas Koperasi, Usaha Kecil, Menengah, dan Tenaga Kerja Kabupaten Pamekasan. Dari jumlah tersebut yang paling banyak adalah Koperasi Konsumen dengan jumlah sebanyak 396 unit.

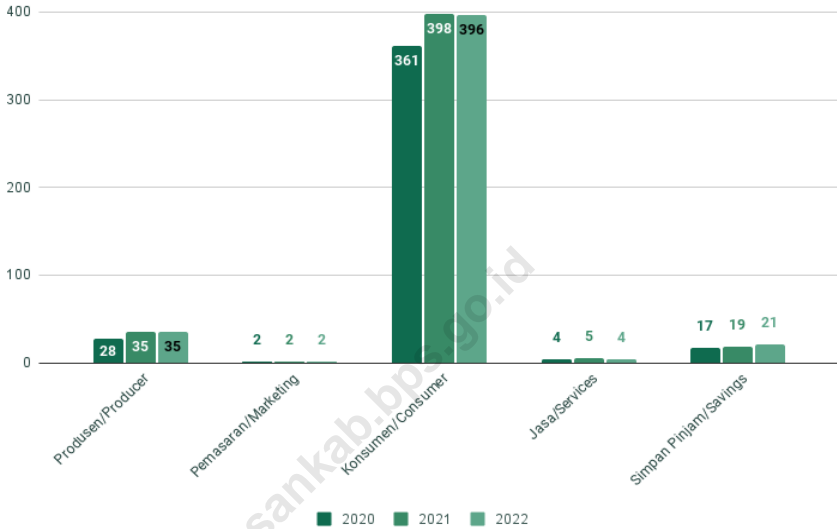
DESCRIPTION

In 2022 in Pamekasan Regency there are 459 active cooperatives which registered in Cooperatives, Small, Medium Enterprises, and Manpower Office of Pamekasan Regency. Of these, the most is the Consumer Cooperative with a total of 396 units.

<https://pamekasankab.bps.go.id>

Gambar 9.1
Figures

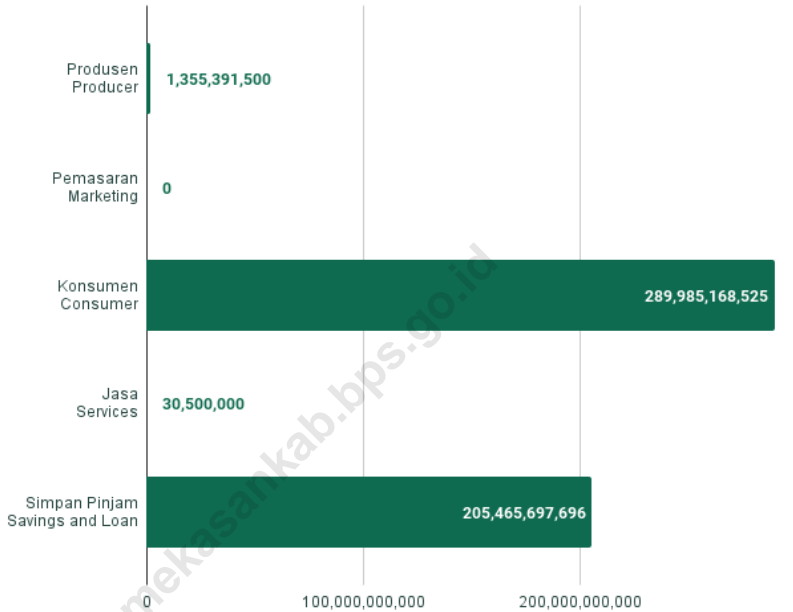
Jumlah Koperasi Aktif Menurut Jenis Koperasi di Kabupaten Pamekasan, 2020–2022
Number of Active Cooperative by Kind of Cooperative in Pamekasan Regency, 2020–2022



Sumber/Source: Dinas Koperasi, Usaha Kecil, Menengah, dan Tenaga Kerja Kabupaten Pamekasan/Cooperatives, Small, Medium Enterprises, and Manpower Office of Pamekasan Regency

Gambar 9.2
Figures

Volume Usaha Menurut Jenis Koperasi di Kabupaten Pamekasan, 2022
Business Volume by Kind of Cooperative in Pamekasan Regency, 2022



Sumber/Source: Dinas Koperasi, Usaha Kecil, Menengah, dan Tenaga Kerja Kabupaten Pamekasan/Cooperatives, Small, Medium Enterprises, and Manpower Office of Pamekasan Regency

9.1 PERBANKAN BANKING

Tabel 9.1.1 Jumlah Kantor Bank Menurut Kelompok Bank dan Jenis Kantor di Kabupaten Pamekasan, 2022
Table *Number of Bank Offices by Bank Group and Type of Office in Pamekasan Regency, 2022*

Kelompok Bank <i>Bank Group</i>	Kantor Pusat <i>Headquarters</i>	Kantor Cabang <i>Branch Office</i>	Kantor Cabang Pembantu <i>Sub-Branch Office</i>	Kantor Kas <i>Cash Office</i>
(1)	(2)	(3)		
Bank Persero/ <i>State Bank</i>	–	2	18	–
Bank Pembangunan Daerah <i>Regional Development Bank</i>	–	1	2	2
Jumlah/Total	–	3	20	2

Sumber/*Source*: Otoritas Jasa Keuangan/*Financial Services Authority*

Tabel
Table 9.1.2

Banyaknya Rekening dan Nominal Tabungan Bank Umum Menurut Bulan di Kabupaten Pamekasan, 2022
Number of Commercial Bank Savings Accounts and Nominals by Month in Pamekasan Regency, 2022

Bulan Month	Tabungan/Savings			
	Rekening Rupiah Rupiah Account	Nominal Tabungan Rupiah (ribu rupiah) Rupiah Saving Amount (thousand rupiahs)	Rekening Valas Forex Account	Nominal Tabungan Valas (ribu rupiah) Forex Saving Amount (thousand rupiahs)
(1)	(2)	(3)	(4)	(5)
Januari/January	1 834 035	2 805 905 267	532	6 676 664
Februari/February	1 835 184	2 761 632 319	531	6 777 447
Maret/March	1 858 052	2 832 263 124	535	5 937 243
April/April	1 862 833	2 808 937 229	535	5 768 401
Mei/May	1 918 978	2 805 219 550	538	6 200 674
Juni/June	1 888 034	2 849 449 069	537	5 934 932
Juli/July	1 895 662	2 907 657 035	542	5 996 041
Agustus/August	1 908 018	2 990 324 752	545	7 411 372
September/September	1 908 456	3 067 089 730	548	7 005 925
Oktober/October	1 925 817	3 107 401 970	548	6 864 992
November/November	1 932 729	3 169 024 564	552	7 091 187
Desember/December	1 939 030	3 383 196 639	549	8 200 361

Sumber/Source: Otoritas Jasa Keuangan/Financial Services Authority

Tabel
Table 9.1.3**Banyaknya Rekening dan Nominal Deposito Bank Umum Menurut Bulan di Kabupaten Pamekasan, 2022**
Number of Commercial Bank Deposits Accounts and Nominals by Month in Pamekasan Regency, 2022

Bulan Month	Deposito/Deposits			
	Rekening Deposito Rupiah Rupiah Deposits Account	Nominal Deposito Rupiah (ribu rupiah) Rupiah Saving Amount (thousand rupiah)	Rekening Deposito Valas Forex Deposits Account	Nominal Deposito Valas (ribu rupiah) Forex Saving Amount (thousand rupiah)
(1)	(2)	(3)	(4)	(5)
Januari/January	4 234	621 553 291	10	1 297 995
Februari/February	4 226	627 173 442	10	1 296 757
Maret/March	4 236	629 217 817	10	1 296 999
April/April	4 163	615 403 420	12	1 874 002
Mei/May	4 128	711 172 719	11	1 684 874
Juni/June	4 078	715 117 858	11	1 721 515
Juli/July	4 052	726 261 164	11	1 699 238
Agustus/August	4 024	717 340 678	11	1 700 452
September/September	4 000	722 642 696	11	1 744 630
Oktober/October	3 941	692 118 880	11	1 787 094
November/November	3 945	698 324 340	11	1 802 587
Desember/December	3 948	641 887 416	11	1 783 918

Sumber/Source: Otoritas Jasa Keuangan/Financial Services Authority

Tabel
Table 9.1.4**Banyaknya Pinjaman Rupiah Bank Umum Menurut Bulan dan Jenis Penggunaan di Kabupaten Pamekasan (ribu rupiah), 2022**
Number of Commercial Bank Rupiah Loans by Month and Type of Use in Pamekasan Regency (thousands rupiahs), 2022

Bulan Month	Kredit Modal Kerja Working Capital Credit	Kredit Investasi Investment Credit	Kredit Konsumsi Consumption Credit
(1)	(2)	(3)	(4)
Januari/January	2 011 329 172	285 300 287	1 915 761 212
Februari/February	2 057 878 114	287 186 800	1 928 094 747
Maret/March	2 133 941 711	305 396 878	1 966 414 569
April/April	2 130 646 315	318 977 534	1 976 425 529
Mei/May	2 141 852 625	320 448 582	1 960 698 416
Juni/June	2 184 696 196	328 827 361	1 989 480 918
Juli/July	2 174 738 019	336 791 277	2 006 782 998
Agustus/August	2 214 946 071	352 491 945	2 026 640 940
September/September	2 311 435 125	355 985 782	2 051 802 244
Oktober/October	2 366 681 840	361 123 993	2 059 638 215
November/November	2 394 824 254	367 796 122	2 064 096 109
Desember/December	2 382 270 740	372 325 844	2 082 735 175

Sumber/Source: Otoritas Jasa Keuangan/Financial Services Authority

9.2 KOPERASI COOPERATIVE

Tabel 9.2.1 **Jumlah Koperasi Aktif Menurut Jenis Koperasi di Kabupaten Pamekasan, 2020–2022**
Table 9.2.1 **Number of Active Cooperative by Kind of Cooperative in Pamekasan Regency, 2020–2022**

Jenis Koperasi Cooperative Type	2020	2021	2022
(1)	(2)	(3)	(4)
Produsen <i>Producer</i>	28	35	35
Pemasaran <i>Marketing</i>	2	2	2
Konsumen <i>Consumer</i>	361	398	396
Jasa <i>Services</i>	4	5	4
Simpan Pinjam <i>Savings and Loan</i>	17	19	21
Jumlah/Total	412	459	458

Sumber/Source: Dinas Koperasi, Usaha Kecil, Menengah, dan Tenaga Kerja Kabupaten Pamekasan/*Cooperatives, Small, Medium Enterprises, and Manpower Office of Pamekasan Regency*

Tabel
Table 9.2.2

Jumlah Koperasi Menurut Jenis Koperasi di Kabupaten Pamekasan, 2022
Number of Cooperative by Kind of Cooperative in Pamekasan Regency, 2022

Jenis Koperasi Cooperative Type	Koperasi (Unit) Cooperative (Unit)		
	Aktif Active	Tidak Aktif Not Active	Jumlah Total
(1)	(2)	(3)	(4)
Produsen Producer	35	55	90
Pemasaran Marketing	2	1	3
Konsumen Consumer	396	212	608
Jasa Services	4	–	4
Simpan Pinjam Savings and Loan	21	9	30
Jumlah/Total	458	277	735

Sumber/Source: Dinas Koperasi, Usaha Kecil, Menengah, dan Tenaga Kerja Kabupaten Pamekasan/Cooperatives, Small, Medium Enterprises, and Manpower Office of Pamekasan Regency

Tabel
Table 9.2.3**Jumlah Modal Koperasi, Volume Usaha, dan Sisa Hasil Usaha Menurut Jenis Koperasi di Kabupaten Pamekasan, 2022**
Number of Cooperative Capital, Business Volume, and Net Income by Kind of Cooperative in Pamekasan Regency, 2022

Jenis Koperasi Cooperative Type	Modal Sendiri Own Capital	Modal Luar External Capital	Volume Usaha Business Volume	Sisa Hasil Usaha Net Income
(1)	(2)	(3)	(4)	(5)
Produsen Producer	6 022 589 252	796 858 848	1 355 391 500	-16 445 589
Pemasaran Marketing	–	–	–	–
Konsumen Consumer	116 435 506 816	280 230 497 923	289 985 168 525	19 653 864 622
Jasa Services	21 187 000	10 098 000	30 500 000	2 245 000
Simpan Pinjam Savings and Loan	53 342 622 281	725 181 676 803	205 465 697 696	4 915 638 178
Jumlah/Total	175 821 905 349	1 006 219 131 574	496 836 757 721	24 555 302 211

Sumber/Source: Dinas Koperasi, Usaha Kecil, Menengah, dan Tenaga Kerja Kabupaten Pamekasan/Cooperatives, Small, Medium Enterprises, and Manpower Office of Pamekasan Regency

9.3 HARGA-HARGA PRICES

Tabel 9.3.1 **Rata-rata Harga Bahan Pokok di Tingkat Konsumen di Kabupaten Pamekasan, 2022**
Average Prices of Staples at the Consumer Level in Pamekasan Regency, 2022

Komoditas <i>Comodity</i>	Kualitas <i>Quality</i>	Satuan <i>Unit</i>	Januari <i>January</i>	Februari <i>February</i>	Maret <i>March</i>
(1)	(2)	(3)	(4)	(5)	(6)
Beras <i>Rice</i>	Setara IR 64 <i>Equal IR64</i>	1 Kg	11 220	10 500	10 333
Beras Jagung <i>Corn Rlce</i>	Sdh Digiling <i>Grinded</i>	1 Kg	8 100	8 100	7 767
Jagung <i>Corn</i>	Pipilan <i>Shelled</i>	1 Kg	5 333	5 000	4 667
Tepung Terigu <i>Flour</i>	Setara Segi Tiga Biru <i>Equal Segi tiga Biru</i>	1 Kg	8 667	8 667	8 833
Telur Ayam Ras <i>Egg</i>	Baik <i>Good</i>	1 Kg	23 333	23 000	22 667
Gula Pasir <i>Sugar</i>	Putih <i>White</i>	1 Kg	10 500	10 667	11 000
Minyak Goreng <i>Cooking Oil</i>	Curah <i>Bulk</i>	1 Liter	10 833	10 833	10 833
Daging Sapi <i>Beef</i>	Biasa <i>Standart</i>	1 Kg	111 667	111 667	111 667
Daging Ayam <i>Chicken Meat</i>	Segar <i>Fresh</i>	1 Kg	40 833	39 167	39 167
Cabai Rawit <i>Chili</i>	Campur <i>Mix</i>	1 Kg	15 000	11 250	11 250
Bawang Merah <i>Shallot</i>	Besar <i>Big</i>	1 Kg	26 667	23 333	29 000
Bawang Putih <i>Onion</i>	Sedang <i>Standart</i>	1 Kg	17 667	18 667	22 667
Gas LPG <i>LPG Gas</i>	Eceran <i>Retai</i>	3 Kg	17 000	17 000	17 000

Lanjutan Tabel/Continued Table 9.3.1

Komoditas Comodity	Kualitas Quality	Satuan Unit	April April	Mei May	Juni June
(1)	(2)	(3)	(7)	(8)	(9)
Beras <i>Rice</i>	Setara IR 64 <i>Equal IR64</i>	1 Kg	9 833	9 500	9 200
Beras Jagung <i>Corn Rice</i>	Sdh Digiling <i>Grinded</i>	1 Kg	7 833	7 833	7 833
Jagung <i>Corn</i>	Pipilan <i>Shelled</i>	1 Kg	4 500	4 333	4 600
Tepung Terigu <i>Flour</i>	Setara Segi Tiga Biru <i>Equal Segi tiga Biru</i>	1 Kg	8 833	8 833	9 167
Telur Ayam Ras <i>Egg</i>	Baik <i>Good</i>	1 Kg	23 667	23 333	23 000
Gula Pasir <i>Sugar</i>	Putih <i>White</i>	1 Kg	11 167	12 000	12 000
Minyak Goreng <i>Cooking Oil</i>	Curah <i>Bulk</i>	1 Liter	10 833	11 167	10 833
Daging Sapi <i>Beef</i>	Biasa <i>Standart</i>	1 Kg	111 667	111 667	115 000
Daging Ayam <i>Chicken Meat</i>	Segar <i>Fresh</i>	1 Kg	39 167	39 167	39 167
Cabai Rawit <i>Chili</i>	Campur <i>Mix</i>	1 Kg	10 000	10 000	12 500
Bawang Merah <i>Shallot</i>	Besar <i>Big</i>	1 Kg	32 333	29 000	32 333
Bawang Putih <i>Onion</i>	Sedang <i>Standart</i>	1 Kg	38 000	37 333	30 333
Gas LPG <i>LPG Gas</i>	Eceran <i>Retai</i>	3 Kg	17 000	17 000	17 000

Lanjutan Tabel/*Continued Table 9.3.1*

Komoditas Comodity	Kualitas Quality	Satuan Unit	Juli July	Agustus August	September September
(1)	(2)	(3)	(10)	(11)	(12)
Beras <i>Rice</i>	Setara IR 64 <i>Equal IR64</i>	1 Kg	9 200	9 200	9 333
Beras Jagung <i>Corn Rlce</i>	Sdh Digiling <i>Grinded</i>	1 Kg	7 833	7 833	7 833
Jagung <i>Corn</i>	Pipilan <i>Shelled</i>	1 Kg	4 600	4 600	4 600
Tepung Terigu <i>Flour</i>	Setara Segi Tiga Biru <i>Equal Segi tiga Biru</i>	1 Kg	9 000	9 000	9 000
Telur Ayam Ras <i>Egg</i>	Baik <i>Good</i>	1 Kg	22 667	22 667	22 667
Gula Pasir <i>Sugar</i>	Putih <i>White</i>	1 Kg	11 833	11 833	11 833
Minyak Goreng <i>Cooking Oil</i>	Curah <i>Bulk</i>	1 Liter	10 833	10 833	10 833
Daging Sapi <i>Beef</i>	Biasa <i>Standart</i>	1 Kg	110 000	106 667	106 667
Daging Ayam <i>Chicken Meat</i>	Segar <i>Fresh</i>	1 Kg	39 167	39 167	39 167
Cabai Rawit <i>Chili</i>	Campur <i>Mix</i>	1 Kg	22 500	27 750	20 250
Bawang Merah <i>Shallot</i>	Besar <i>Big</i>	1 Kg	29 000	25 667	21 333
Bawang Putih <i>Onion</i>	Sedang <i>Standart</i>	1 Kg	28 000	27 000	27 333
Gas LPG <i>LPG Gas</i>	Eceran <i>Retai</i>	3 Kg	17 000	17 000	17 250

Lanjutan Tabel/Continued Table 9.3.1

Komoditas Comodity	Kualitas Quality	Satuan Unit	Oktober October	November November	Desember December
(1)	(2)	(3)	(13)	(14)	(15)
Beras Rice	Setara IR 64 Equal IR64	1 Kg	9 433	9 433	9 433
Beras Jagung Corn Rlce	Sdh Digiling Grinded	1 Kg	7 833	7 733	7 733
Jagung Corn	Pipilan Shelled	1 Kg	4 600	4 500	4 500
Tepung Terigu Flour	Setara Segi Tiga Biru Equal Segi tiga Biru	1 Kg	9 167	9 167	9 000
Telur Ayam Ras Egg	Baik Good	1 Kg	22 333	22 667	24 667
Gula Pasir Sugar	Putih White	1 Kg	12 000	12 000	12 000
Minyak Goreng Cooking Oil	Curah Bulk	1 Liter	11 167	11 167	11 167
Daging Sapi Beef	Biasa Standart	1 Kg	110 000	110 000	110 000
Daging Ayam Chicken Meat	Segar Fresh	1 Kg	39 167	39 167	39 167
Cabai Rawit Chili	Campur Mix	1 Kg	17 750	17 750	16 500
Bawang Merah Shallot	Besar Big	1 Kg	20 667	22 333	30 667
Bawang Putih Onion	Sedang Standart	1 Kg	27 000	26 333	25 333
Gas LPG LPG Gas	Eceran Retail	3 Kg	17 000	17 000	17 000

Sumber/Source: BPS, Survei Harga Perdesaan (SHPed) /BPS–Statistics of Pamekasan Regency, Rural Price Survey (SHPed), processed

BAB 10

PENGELUARAN PENDUDUK

Population Expenditure

Rata-rata Pengeluaran Tahun 2022

Average Expenditure in 2022

Rp 743.663



Rp 447.395

Rp 296.268



Non Makanan

60,16 %

Makanan

39,84 %

Kelompok Komoditas dengan Rata-rata Pengeluaran Tertinggi Tahun 2022

Commodity Group with Highest Average Expenditure 2022



**Perumahan dan
Fasilitas Rumah Tangga**

Housing and Household Facilities

Rp 144.097

1

2

**Makanan dan
Minuman Jadi**

Prepared Food and Beverages

Rp 115.793



PENJELASAN TEKNIS

1. Pengeluaran rata-rata per kapita adalah biaya yang dikeluarkan untuk konsumsi semua anggota rumah tangga selama sebulan baik yang berasal dari pembelian, pemberian maupun produksi sendiri dibagi dengan banyaknya anggota rumah tangga dalam rumah tangga tersebut.

TECHNICAL NOTES

1. *Per capita Average Expenditure is the cost spent for all household members consumption during the month, whether from purchasing, giving or own production, divided by the number of household members in the household.*

<https://pamekasankab.bps.go.id>

ULASAN

Dari hasil Survei Sosial Ekonomi Nasional (SUSENAS) dapat diperoleh pengeluaran rata-rata perkapita sebulan suatu wilayah baik pengeluaran untuk makanan maupun non makanan.

Pengeluaran rata-rata perkapita per bulan di Kabupaten Pamekasan tahun 2022 pada kelompok makanan sebanyak 60,16 persen dan kelompok bukan makanan sebanyak 39,84 persen. Nilai Pengeluaran rata-rata perkapita sebulan menurut kelompok makanan di Kabupaten Pamekasan tahun 2022 terbanyak pada kelompok Makanan dan Minuman Jadi, Tembakau, dan Padi-padian, masing-masing sebesar 115.793 rupiah, 84.017 rupiah, dan 65.440 rupiah.

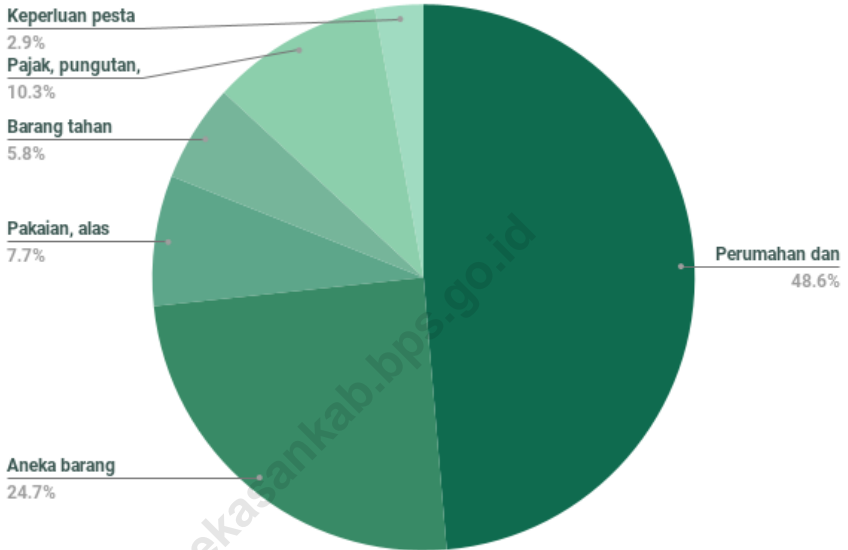
DESCRIPTION

Based on National Social Economic Survey, we can get average monthly percapita expenditure for a region, which consist of two groups of commodity, food and non food commodity.

Average expenditure per capita per month in Pamekasan Regency in 2022 was 60.16 percents for food and 39.84 percents for non food. The Most Value of average expenditure per capita per month by food groups was on Prepared food and beverages, Cereal, and Cigarettes, respectively 115,793 rupiahs, 84,017 rupiahs, and 65,440 rupiahs.

Gambar 10.1
Figures

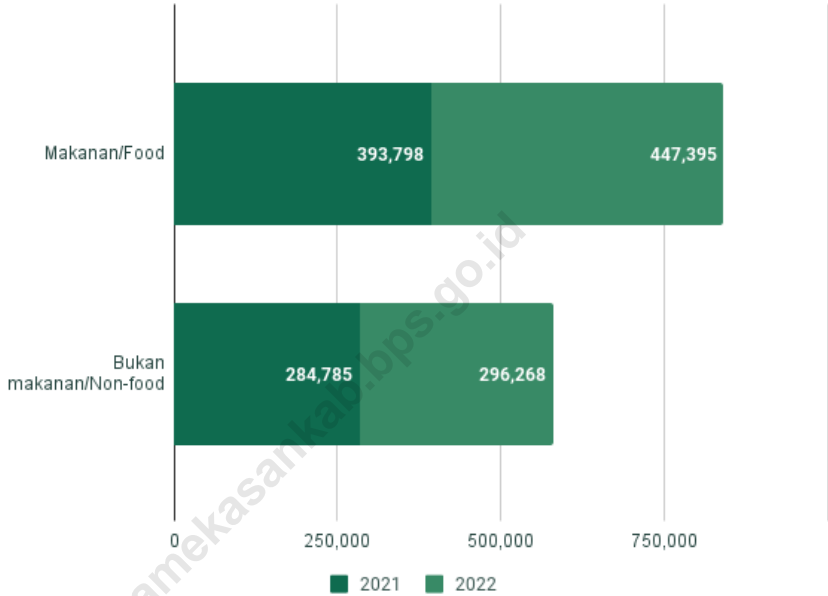
Persentase Pengeluaran Per Kapita Sebulan Bukan Makanan di Kabupaten Pamekasan, 2022
Percentage of Non-Food Monthly Expenditure per Capita in Pamekasan Regency, 2022



Sumber/Source: BPS, Survei Sosial Ekonomi Nasional (Susenas) Maret/BPS-Statistics Indonesia, National Socioeconomic Survey March

Gambar 10.2
Figures

Rata-rata Pengeluaran per Kapita Sebulan Menurut Kelompok Komoditas (rupiah) di Kabupaten Pamekasan, 2021-2022
Monthly Average Expenditure per Capita by Commodity Group (rupiahs) in Pamekasan Regency, 2021-2022



Sumber/Source: BPS, Survei Sosial Ekonomi Nasional (Susenas) Maret/BPS-Statistics Indonesia, National Socioeconomic Survey March

Tabel
Table 10.1

Rata-rata Pengeluaran per Kapita Sebulan Menurut Kelompok Komoditas (rupiah) di Kabupaten Pamekasan, 2021 dan 2022
Monthly Average Expenditure per Capita by Commodity Group (rupiahs) in Pamekasan Regency, 2021 and 2022

Kelompok Komoditas/Commodity Group	2021	2022
(1)	(2)	(3)
Makanan/Food		
Padi-padian/Cereals	52 472	65 440
Umbi-umbian/Tubers	2 323	3 192
Ikan/udang/cumi/kerang/Fish/shrimp/common squid/shells	36 647	41 361
Daging/Meat	17 012	19 513
Telur dan susu/Eggs and milk	17 180	19 573
Sayur-sayuran/Vegetables	26 397	27 119
Kacang-kacangan/Legumes	12 245	11 360
Buah-buahan/Fruits	9 047	13 395
Minyak dan kelapa/Oil and coconut	13 050	16 776
Bahan minuman/Beverage stuffs	10 793	9 824
Bumbu-bumbuan/Spices	10 876	11 416
Konsumsi lainnya/Miscellaneous food items	7 813	8 615
Makanan dan minuman jadi/Prepared food and beverages	102 520	115 793
Rokok/Cigarettes	75 423	84 017
Jumlah makanan/Total food	393 798	447 395
Bukan makanan/Non-food		
Perumahan dan fasilitas rumah tangga/Housing and household facilities	133 268	144 097
Aneka barang dan jasa/Goods and services	69 793	73 137
Pakaian, alas kaki, dan tutup kepala/Clothing, footwear, and headgear	20 778	22 869
Barang tahan lama/Durable goods	32 473	17 181
Pajak, pungutan, dan asuransi/Taxes and insurance	24 539	30 464
Keperluan pesta dan upacara/kenduri/Parties and ceremonies	3 934	8 520
Jumlah bukan makanan/Total non-food	284 785	296 268
Jumlah/Total	678 583	743 663

Sumber/Source: BPS, Survei Sosial Ekonomi Nasional (Susenas) Maret/BPS-Statistics Indonesia, National Socioeconomic Survey March

Tabel
Table 10.2

Persentase Pengeluaran per Kapita Sebulan Menurut Kelompok Komoditas di Kabupaten Pamekasan, 2021 dan 2022
Percentage of Monthly Expenditure per Capita by Commodity Group in Pamekasan Regency, 2021 and 2022

Kelompok Komoditas/Commodity Group	2021	2022
(1)	(2)	(3)
Makanan/Food		
Padi-padian/ <i>Cereals</i>	7,73	8,80
Umbi-umbian/ <i>Tubers</i>	0,34	0,43
Ikan/udang/cumi/kerang/ <i>Fish/shrimp/common squid/shells</i>	5,40	5,56
Daging/ <i>Meat</i>	2,51	2,62
Telur dan susu/ <i>Eggs and milk</i>	2,53	2,63
Sayur-sayuran/ <i>Vegetables</i>	3,89	3,65
Kacang-kacangan/ <i>Legumes</i>	1,80	1,53
Buah-buahan/ <i>Fruits</i>	1,33	1,80
Minyak dan kelapa/ <i>Oil and coconut</i>	1,92	2,26
Bahan minuman/ <i>Beverage stuffs</i>	1,59	1,32
Bumbu-bumbuan/ <i>Spices</i>	1,60	1,54
Konsumsi lainnya/ <i>Miscellaneous food items</i>	1,15	1,16
Makanan dan minuman jadi/ <i>Prepared food and beverages</i>	15,11	15,57
Rokok/ <i>Cigarettes</i>	11,11	11,30
Jumlah makanan/Total food	58,03	60,16
Bukan makanan/Non-food		
Perumahan dan fasilitas rumah tangga/ <i>Housing and household facilities</i>	19,64	19,38
Aneka barang dan jasa/ <i>Goods and services</i>	10,29	9,83
Pakaian, alas kaki, dan tutup kepala/ <i>Clothing, footwear, and headgear</i>	3,06	3,08
Barang tahan lama/ <i>Durable goods</i>	4,79	2,31
Pajak, pungutan, dan asuransi/ <i>Taxes and insurance</i>	3,62	4,10
Keperluan pesta dan upacara/kenduri/ <i>Parties and ceremonies</i>	0,58	1,15
Jumlah bukan makanan/Total non-food	41,97	39,84
Jumlah/Total	100,00	100,00

Sumber/Source: BPS, Survei Sosial Ekonomi Nasional (Susenas) Maret/BPS-Statistics Indonesia, National Socioeconomic Survey March

BAB 11

PERDAGANGAN

Trade

Jumlah Sarana Perdagangan 2022

Number of Trading Facilities 2022

15

Pasar/Market

4.305

Kios/Stall

614

Toko/Store

989

Warung/Shop



PENJELASAN TEKNIS

1. Kelompok Pertokoan adalah sejumlah toko yang terdiri dari minimal sepuluh toko dan mengelompok. Dalam satu kelompok pertokoan, jumlah bangunan fisiknya bisa lebih dari satu.
2. Pasar dengan Bangunan Permanen/Semi Permanen adalah pasar yang menggunakan bangunan tetap dan memiliki lantai, atap, baik berdingding maupun tidak.
3. Pasar Tanpa Bangunan adalah pasar yang tidak berada dalam bangunan, termasuk pasar terapung.

TECHNICAL NOTES

1. *Shopping Complex is a group of shops consisting of at least ten stores and clumped. In one shopping complex, number of physical buildings can be more than one.*
2. *Market in the Permanent/ Semi Permanent Building is a market that uses the permanent building and have floor, roof, whether it walled or not.*
3. *Market Without Building is a market that is not located within the building, including the floating market.*

ULASAN

Pada Tahun 2022, di Kabupaten Pamekasan terdapat 15 Pasar, 614 Toko, 989 Kios, dan 4.305 Warung.

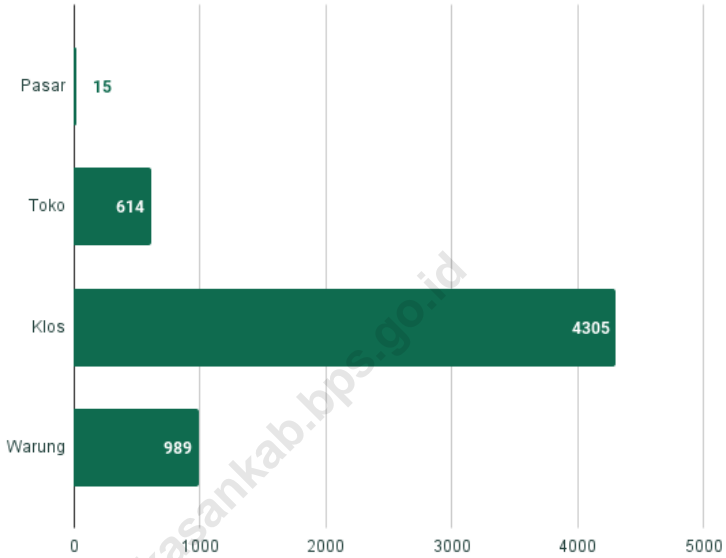
DESCRIPTION

In 2022, in Pamekasan District there were 15 market, 614 Store, 989 Stall, and 4,305 Waroeng.

<https://pamekasankab.bps.go.id>

Gambar 11.1
Figures

Jumlah Sarana Perdagangan Menurut Jenisnya di Kabupaten Pamekasan, 2022
Number of Trading Facilities by Type of Facility in Pamekasan Regency, 2022



Sumber/Source: Dinas Perindustrian dan Perdagangan Kabupaten Pamekasan/ *Industry and Trade Office of Pamekasan Regency*

Tabel
Table 11.1**Jumlah Sarana Perdagangan di Pasar Menurut Lokasi
Pasar di Kabupaten Pamekasan, 2018-2022**
**Number of Trading Facilities in Market by Market Location
in Pamekasan Regency, 2018-2022**

Nama Pasar Name of Market	2018	2019	2020	2021	2022
(1)	(2)	(3)	(4)	(5)	(6)
Pasar/Market	15	15	15	15	15
Toko/Store	608	614	614	614	614
Klos/Stall	4 262	4 305	4 305	4 305	4 305
Warung/Shop	979	989	989	989	989
Jumlah/Total	5 864	5 923	5 923	5 923	5 923

Sumber/Source: Dinas Perindustrian dan Perdagangan Kabupaten Pamekasan/ *Industry and Trade Office of Pamekasan Regency*

BAB 12

SISTEM NERACA NASIONAL

System Of Regional Accounts



PDRB Kabupaten Pamekasan Atas Dasar Harga Berlaku (ADHB) Tahun 2022

GRDP of Pamekasan Regency
On the basis of the current price
(ADHB) 2022

Rp 19.263,35 Miliar/
Billion


PDRB Kabupaten Pamekasan Atas Dasar Harga Konstan (ADHK) Tahun 2021

GRDP of Pamekasan Regency
On the basis of constant prices
(ADHK) 2021

Rp 12.031,56 Miliar/
Billion

Laju Pertumbuhan Ekonomi Kabupaten Pamekasan dan Provinsi Jawa Timur Tahun 2018–2022

Economic Growth Rate Pamekasan Regency and
Jawa Timur Province 2018–2022



PENJELASAN TEKNIS**TECHNICAL NOTES**

1. Penghitungan statistik neraca nasional mengikuti buku petunjuk yang diterbitkan oleh Perserikatan Bangsa Bangsa (PBB) dikenal sebagai Sistem Neraca Nasional (SNN). SNN adalah rekomendasi internasional tentang bagaimana menyusun ukuran aktivitas ekonomi yang sesuai dengan standar neraca baku yang didasarkan pada prinsip-prinsip ekonomi. Rekomendasi yang dimaksud dinyatakan dalam sekumpulan konsep, definisi, klasifikasi, dan aturan neraca yang disepakati secara internasional dalam mengukur indikator tertentu seperti Produk Domestik Bruto (PDB). Salah satu bentuk adaptasi pencatatan statistik nasional adalah melakukan perubahan tahun dasar PDB Indonesia dari tahun 2000 ke 2010. Perubahan tahun dasar PDB dilakukan seiring dengan mengadopsi rekomendasi PBB yang tertuang dalam Sistem Neraca Nasional 2008 (SNN 2008).
 2. Produk Domestik Bruto pada tingkat nasional serta Produk Domestik Regional Bruto (PDRB) pada tingkat regional (kabupaten/kota) menggambarkan kemampuan suatu wilayah untuk menciptakan nilai tambah pada suatu waktu tertentu. Untuk
1. *The method used to estimate national accounts statistics is based on the standard guidelines formed by United Nation known as System of National Accounts (SNA). SNA is the internationally agreed standard set of recommendations on how to compile measures of economic activity in accordance with strict accounting conventions based on economic principles. The recommendations are expressed in term of a set of concepts, definitions, classifications and accounting rules that comprise the internationally agreed standard for measuring indicators such as Gross Domestic Product (GDP). One of the improvement in the national statistical system is to rebase GDP form base year 2000 to 2010 in order to capture current economic condition. It is in line with the United Nations (UN) recommendation on 2008 SNA.*
 2. *The basic measure of the value added arising from economic activity is known as Gross Domestic Product at the national level and Gross Regional Domestic Product (GRDP) at the regional level (provinces/regencies/municipalities). To compile*

menyusun PDB maupun PDRB digunakan 2 pendekatan, yaitu lapangan usaha dan pengeluaran. Keduanya menyajikan komposisi data nilai tambah dirinci menurut sumber kegiatan ekonomi (lapangan usaha) dan menurut komponen penggunaannya. PDB maupun PDRB dari sisi lapangan usaha merupakan penjumlahan seluruh komponen nilai tambah bruto yang mampu diciptakan oleh sektor-sektor ekonomi atas berbagai aktivitas produksinya. Sedangkan dari sisi pengeluaran menjelaskan tentang penggunaan dari nilai tambah tersebut.

3. PDB menurut lapangan usaha mengalami perubahan klasifikasi dari 9 lapangan usaha menjadi 17 lapangan usaha. PDB menurut lapangan usaha dirinci menurut total nilai tambah dari seluruh sektor ekonomi yang mencakup lapangan usaha Pertanian, Kehutanan, dan Perikanan; Pertambangan dan Penggalian; Industri Pengolahan; Pengadaan Listrik dan Gas; Pengadaan Air, Pengelolaan Sampah, Limbah dan Daur Ulang; Konstruksi; Perdagangan Besar dan Eceran, Reparasi Mobil dan Sepeda Motor; Transportasi dan Pergudangan; Penyediaan Akomodasi dan Makan Minum; Informasi dan Komunikasi; Jasa Keuangan dan Asuransi;

these statistics, two approaches have been used, i.e. "production approach" and "expenditure approach". The first approach is to measure value added produced by various kinds of economic activities, while the second approach is to measure final uses of the country's output. In other words, GDP/GRDP is the sum of total value added produced by all economic industries (activities) and the way of using it.

3. *GDP by industry classification changes from 9 sectors to 17 industries. GDP by industry is classified by types of economic activities such as Agriculture, Forestry and Fishing; Mining and Quarrying; Manufacturing; Electricity and Gas; Water supply, Sewerage, Waste Management and Remediation Activities; Construction; Wholesale and Retail Trade; Repair of Motor Vehicles and Motorcycles; Transportation and Storage; Accommodation and Food Service Activities; Information and Communication; Financial and Insurance Activities; Real Estate Activities; Business Activities; Public Administration; Defence and Compulsory Social Security; Education; Human Health*

Real Estat; Jasa Perusahaan; Administrasi Pemerintahan, Pertahanan dan Jaminan Sosial Wajib; Jasa Pendidikan; Jasa Kesehatan dan Kegiatan Sosial; dan Jasa lainnya.

and Social Work Activities; and Other Services Activities.

4. PDB menurut pengeluaran mengalami perubahan klasifikasi dimana pengeluaran konsumsi Lembaga Non Profit yang Melayani Rumah Tangga (LNPR) yang sebelumnya termasuk bagian dari pengeluaran konsumsi rumah tangga menjadi komponen terpisah. Sehingga klasifikasi PDB menurut pengeluaran dirinci menjadi 7 komponen yaitu komponen pengeluaran konsumsi rumah tangga, pengeluaran konsumsi LNPR, pengeluaran konsumsi pemerintah, pembentukan modal tetap bruto, perubahan inventori, ekspor barang dan jasa, dan impor barang dan jasa.
4. *GDP by expenditure classification changes where consumption expenditure Non-profit Institutions Serving Households (NPISH) previously included as part of household consumption expenditure is taken out into separate component. So that, GDP by type of expenditures is classified into: household consumption expenditure, NPISH consumption expenditure, government consumption expenditure, gross fixed capital formation, changes in inventories, exports of goods and services, and imports of goods and services.*
5. Pengeluaran konsumsi rumah tangga mencakup berbagai pengeluaran konsumsi akhir rumah tangga atas barang dan jasa untuk memenuhi kebutuhan individu ataupun kelompok secara langsung. Pengeluaran rumah tangga di sini mencakup makanan dan minuman selain restoran; pakaian, alas kaki dan jasa perawatannya; perumahan dan perlengkapan rumah tangga; kesehatan
5. *Household consumption expenditures consist of expenditures incurred by households, which are used for both individual or collective needs. Household consumptions are classified into food and beverages other than restaurants; clothing, footwear, and related maintenance services; housing and household equipment; health and education; transport and communication; restaurants and hotels; and others.*

dan pendidikan; transportasi dan komunikasi; restoran dan hotel serta lainnya.

6. Pengeluaran Konsumsi Pemerintah terdiri dari Pengeluaran Konsumsi Individu dan Pengeluaran Konsumsi Kolektif. Barang dan jasa individu merupakan barang dan jasa privat, dimana ciri-ciri barang privat adalah a) *Scarcity*, yaitu ada kelangkaan/keterbatasan dalam jumlah; b) *Excludable consumption*, yaitu konsumsi suatu barang dapat dibatasi hanya pada mereka yang memenuhi persyaratan tertentu (biasanya harga); c) *Rivalrous competition*, yaitu konsumsi oleh satu konsumen akan mengurangi atau menghilangkan kesempatan pihak lain untuk melakukan hal serupa. Contoh barang dan jasa yang dihasilkan pemerintah dan tergolong sebagai barang dan jasa individu adalah jasa pelayanan kesehatan pemerintah di rumah sakit/puskesmas dan jasa pendidikan di sekolah/universitas negeri. Sedangkan barang dan jasa kolektif ekuivalen dengan barang publik yang memiliki ciri a) *Non rivalry*, yaitu penggunaan satu konsumen terhadap suatu barang tidak mengurangi kesempatan konsumen lain untuk juga mengkonsumsi barang tersebut; b) *Non excludable*, yaitu apabila suatu barang publik
6. *Government consumption expenditure consists of Individual Consumption Expenditure and Collective Consumption Expenditure. Individual goods and services are private goods and services, which the characteristics of private goods is a) Scarcity, that there is a scarcity/limited in number; b) Excludable consumption, the consumption of goods can be limited only to those who meet certain requirements (usually the price); c) Rivalrous competition, ie consumption by the consumer will reduce or eliminate the chance of another party to do so. Examples of goods and services produced by government and classified as goods and services of individuals is the government health services in hospitals/health centers and education services in schools/universities. Collective goods and services equivalent to public goods characterized by a) Non-rivalry, namely the use of a consumer for an item does not reduce the chance of another consumer to also consume goods; b) Non-excludable, i.e. when a public good available, then nothing can hinder anyone to benefit from the goods or in other words everyone has access to the goods. Examples of goods and services produced*

tersedia, maka tidak ada yang dapat menghalangi siapapun untuk memperoleh manfaat dari barang tersebut atau dengan kata lain setiap orang memiliki akses ke barang tersebut. Contoh barang dan jasa yang dihasilkan pemerintah dan tergolong sebagai barang dan jasa kolektif adalah jasa pertahanan yang dilakukan TNI dan keamanan yang dilakukan kepolisian.

by government and classified as collective goods and services is carried military defense services and the police's security.

7. Pembentukan Modal Tetap Bruto (PMTB) mencakup pengadaan, pembuatan, dan pembelian barang modal. Barang modal dimaksud adalah barang-barang yang digunakan untuk proses produksi, tahan lama atau yang mempunyai umur pemakaian lebih dari satu tahun seperti bangunan, mesin-mesin dan alat angkutan. Termasuk pula di sini perbaikan besar (berat) yang sifatnya memperpanjang umur atau mengubah bentuk atau kapasitas barang modal tersebut. Pengeluaran barang modal untuk keperluan militer juga dicakup sebagai PMTB. Klasifikasi komponen PMTB dibagi menjadi 6 sub komponen yaitu Konstruksi; Mesin dan Peralatan; Kendaraan; Peralatan Lainnya; Cultivated Bio logical Resources (CBR) dan Produk Kekayaan Intelektual.
7. *Gross Fixed Capital Formation (GFCF) includes procurement, manufacture, and the purchase of capital goods. Capital goods are goods which are used for the production process, durable or have a service life of more than one year such as buildings, machinery, and transportation equipment. Including here: huge improvement that are to extend the life or changing the shape or the capacity of the capital goods Capital expenditures for military purposes are also covered as GFCF. GFCF component are classified into six sub-components: Construction; Machinery and Equipment; vehicle; Other equipment; Cultivated Biological Resources (CBR) and Intellectual Property Product.*
8. Ekspor barang dan jasa merupakan transaksi perdagangan barang
8. *Exports of goods and services consist of transactions of goods*

dan jasa dari penduduk (residen) ke bukan penduduk (nonresiden). Impor barang dan jasa adalah transaksi perdagangan dari bukan penduduk ke penduduk. Ekspor atau impor barang terjadi pada saat terjadi perubahan hak kepemilikan barang antara penduduk dengan bukan penduduk (dengan atau tanpa perpindahan fisik barang tersebut). Pada PDB dengan tahun dasar 2010, ekspor dan impor barang dirinci menjadi nonmigas dan migas.

and services from residents to non-residents. Imports of goods and services consist of transaction of goods and services from non-residents to residents. Exports and imports of goods occur when there are changes in ownership of goods between residents and non-residents (with or without physical movements of goods across frontiers). On the GDP at 2010 basic year, exports and imports of goods specified into non oil and gas and oil and gas.

9. Produk Domestik Bruto maupun agregat turunannya disajikan dalam 2 (dua) versi penilaian, yaitu atas dasar "harga berlaku" dan atas dasar "harga konstan". Disebut sebagai harga berlaku karena seluruh agregat dinilai dengan menggunakan harga pada tahun berjalan, sedangkan harga konstan penilaiannya didasarkan kepada harga satu tahun dasar tertentu, dalam publikasi ini digunakan harga tahun 2010.
9. *GDP and its aggregations are presented in two forms: at current market prices and at constant base year market prices. In presenting current market prices, all aggregates are valued at current market prices, while base year constant market prices are shown by valuing all aggregates at fixed base year prices. Year of 2010 is used as the base year in this publication.*
10. Laju pertumbuhan Produk Domestik Bruto diperoleh dari perhitungan PDB atas dasar harga konstan. Diperoleh dengan cara mengurangi nilai PDB pada tahun ke-n terhadap nilai pada tahun ke n-1 (tahun sebelumnya), dibagi dengan nilai pada tahun ke n-1, dikalikan dengan 100 persen. Laju pertumbuhan menunjukkan
10. *10. Growth rate of Gross Domestic Product is derived from GDP at constant market prices. It is obtained by subtracting the value of GDP year n with the value of GDP year n-1, divided by the value of GDP year n-1 then multiplied by 100 percent. The growth rate of GDP explains the income growth during the given period.*

perkembangan agregat produksi dari satu waktu tertentu terhadap waktu sebelumnya.

<https://pamekasankab.bps.go.id>

ULASAN

Angka PDRB Kabupaten Pamekasan atas dasar harga berlaku (ADHB) selama kurun waktu lima tahun terakhir adalah masing-masing 15.912,85 miliar rupiah (2018), 17.028,50 miliar rupiah (2019), 16.793,85 miliar rupiah (2020), 17.659,22 miliar rupiah (2021), dan 19.263,35 miliar rupiah (2022).

Sementara angka PDRB Kabupaten Pamekasan atas dasar harga konstan (ADHK) 2010, selama kurun lima tahun terakhir adalah masing-masing 10.872,94 miliar rupiah (2018), 11.407,36 miliar rupiah (2019), dan 11.117,62 miliar rupiah (2020), 11.496,24 miliar rupiah (2021), dan 12.031,56 miliar rupiah (2022).

Distribusi persentase PDRB ADHB menurut lapangan usaha tahun 2022, terbesar pada kategori Pertanian, Kehutanan, dan Perikanan yaitu 32,43 persen disusul oleh kategori perdagangan besar dan eceran 21,19 persen.

Laju Pertumbuhan PDRB ADHK menurut lapangan usaha tahun 2022 terutama didukung oleh Transportasi dan Pergudangan sebesar 15,47 persen, Jasa Lainnya 10,75 persen, dan Penyediaan Akomodasi dan Makan Minum 9,90 persen.

DESCRIPTION

GDRP of Pamekasan Regency by current price over the past five years respectively are 15,912.85 billion rupiah (2018), 17,028.50 billion rupiah (2019), 16,793.85 billion rupiah (2020), 17,659,22 billion rupiah (2021), and 19,263.35 billion rupiah (2022).

While, GDRP of Pamekasan Regency by 2010 constant price over the past five years was 10,872.94 billion rupiah (2018), 11,407.36 billion rupiah (2019), and 11,117.62 billion rupiah (2020) , 11,496.24 billion rupiah (2021), and 12,031.56 billion rupiah (2022).

Distribution of percentage of ADHB GRDP according to the business field in 2022, the largest in the category of agriculture, forestry and fisheries 32,43 percent, 21.19 percent of large and retail trade.

ADHK GRDP growth rate according to business sector in 2022 is mainly supported by Transportation and Warehousing of 15.47 percent, Other Services 10.75 percent, and Provision of Accommodation and Food and Drink 9.90 percent.

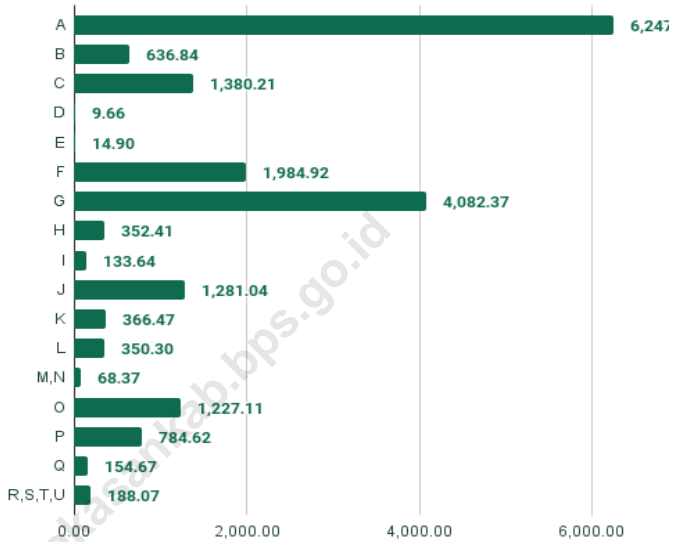
PDRB ADHB menurut pengeluaran tahun 2022, terbesar pada kategori Pengeluaran Konsumsi Rumah Tangga sebesar 13.534,20 miliar rupiah, Pembentukan Modal Tetap Bruto sebesar 5.796,02 miliar rupiah, dan Pengeluaran Konsumsi Pemerintah sebesar 2.076,61 miliar rupiah.

PDRBADHB according to expenditure in 2022, the largest is in the category of Household Consumption Expenditures of 13,534.20 billion rupiahs, Gross Fixed Capital Formation of 5,796.02 billion rupiahs, and Government Consumption Expenditures of 2,076.61 billion rupiahs.

<https://pamekasankab.bps.go.id>

Gambar 12.1
Figures

Produk Domestik Regional Bruto Atas Dasar Harga Berlaku Menurut Lapangan Usaha di Kabupaten Pamekasan (miliar rupiah), 2022
Gross Regional Domestic Product at Current Market Prices by Industry in Pamekasan Regency (billion rupiahs), 2022

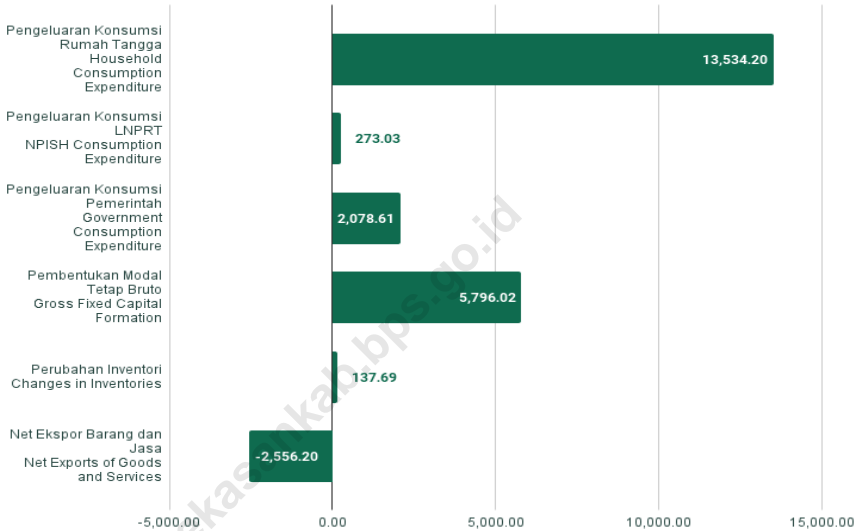


- Catatan/Note:
- A Pertanian, Kehutanan, dan Perikanan/Agriculture, Forestry, and Fishing
 - B Pertambangan dan Penggalian/Mining and Quarrying
 - C Industri Pengolahan/Manufacturing
 - D Pengadaan Listrik dan Gas/Electricity and Gas
 - E Pengadaan Air; Pengelolaan Sampah, Limbah, dan Daur Ulang/Water Supply; Sewerage, Waste Management, and Remediation Activities
 - F Konstruksi/Construction
 - G Perdagangan Besar dan Eceran; Reparasi Mobil dan Sepeda Motor/Wholesale and Retail Trade; Repair of Motor Vehicles and Motorcycles
 - H Transportasi dan Pergudangan/Transportation and Storage
 - I Penyediaan Akomodasi dan Makan Minum/Accommodation and Food Service Activities
 - J Informasi dan Komunikasi/Information and Communication
 - K Jasa Keuangan dan Asuransi/Financial and Insurance Activities
 - L Real Estat/Real Estate Activities
 - M, N Jasa Perusahaan/Business Activities
 - O Administrasi Pemerintahan, Pertahanan, dan Jaminan Sosial Wajib/Public Administration and Defence; Compulsory Social Security
 - P Jasa Pendidikan/Education
 - Q Jasa Kesehatan dan Kegiatan Sosial/Human Health and Social Work Activities
 - R, S, T, U Jasa Lainnya/Other Services Activities

Sumber/Source: BPS Kabupaten Pamekasan/BPS-Statistics of Pamekasan Regency

Gambar 12.2
Figures

Produk Domestik Regional Bruto Atas Dasar Harga Berlaku Menurut Pengeluaran di Kabupaten Pamekasan (miliar rupiah), 2022
Gross Regional Domestic Product at Current Market Prices by Expenditure in Pamekasan Regency (billion rupiahs), 2022



Catatan/Note: Net Ekspor Barang dan Jasa merupakan nilai negatif yang menjadi faktor pengurang dalam Produk Domestik Regional Bruto Kabupaten Pamekasan

Sumber/Source: BPS Kabupaten Pamekasan/BPS-Statistics of Pamekasan Regency

Tabel
Table 12.1

Produk Domestik Regional Bruto Atas Dasar Harga Berlaku Menurut Lapangan Usaha di Kabupaten Pamekasan (miliar rupiah), 2018–2022
Gross Regional Domestic Product at Current Market Prices by Industry in Pamekasan Regency (billion rupiahs), 2018–2022

Lapangan Usaha/Industry		2018	2019	2020	2021 ^x	2022 ^{xx}
(1)		(2)	(3)	(4)	(5)	(6)
A	Pertanian, Kehutanan, dan Perikanan/ <i>Agriculture, Forestry, and Fishing</i>	5 218,16	5 337,97	5 457,59	5 717,06	6 247,75
B	Pertambangan dan Penggalian/ <i>Mining and Quarrying</i>	576,78	614,73	585,22	598,31	636,84
C	Industri Pengolahan/ <i>Manufacturing</i>	1 043,48	1 168,02	1 137,47	1 237,29	1 380,21
D	Pengadaan Listrik dan Gas/ <i>Electricity and Gas</i>	8,08	8,69	8,51	8,93	9,66
E	Pengadaan Air; Pengelolaan Sampah, Limbah, dan Daur Ulang/ <i>Water Supply; Sewerage, Waste Management, and Remediation Activities</i>	11,89	12,57	13,12	13,88	14,90
F	Konstruksi/ <i>Construction</i>	1 724,04	1 881,81	1 755,16	1 817,24	1 984,92
G	Perdagangan Besar dan Eceran; Reparasi Mobil dan Sepeda Motor/ <i>Wholesale and Retail Trade; Repair of Motor Vehicles and Motorcycles</i>	3 354,06	3 655,88	3 386,90	3 659,68	4 082,37
H	Transportasi dan Pergudangan/ <i>Transportation and Storage</i>	254,74	284,59	267,28	289,10	352,41
I	Penyediaan Akomodasi dan Makan Minum/ <i>Accommodation and Food Service Activities</i>	108,95	118,89	109,68	117,67	133,64
J	Informasi dan Komunikasi/ <i>Information and Communication</i>	954,62	1 047,65	1 127,09	1 209,35	1 281,04

Lanjutan Tabel/*Continued Table 12.1*

Lapangan Usaha/ <i>Industry</i>		2018	2019	2020	2021 ^x	2022 ^{xx}
(1)		(2)	(3)	(4)	(5)	(6)
K	Jasa Keuangan dan Asuransi/ <i>Financial and Insurance Activities</i>	312,51	331,49	331,50	341,45	366,47
L	Real Estat/ <i>Real Estate Activities</i>	292,11	317,18	322,64	326,38	350,30
M,N	Jasa Perusahaan/ <i>Business Activities</i>	61,35	67,52	64,51	66,70	68,37
O	Administrasi Pemerintahan, Pertahanan, dan Jaminan Sosial Wajib/ <i>Public Administration and Defence; Compulsory Social Security</i>	1 041,64	1 149,43	1 183,53	1 183,13	1 227,11
P	Jasa Pendidikan/ <i>Education</i>	668,84	727,07	752,19	764,52	784,62
Q	Jasa Kesehatan dan Kegiatan Sosial/ <i>Human Health and Social Work Activities</i>	114,33	126,02	137,25	144,62	154,67
R,S,T,U	Jasa Lainnya/ <i>Other Services Activities</i>	167,26	178,99	154,20	163,90	188,07
Produk Domestik Regional Bruto/<i>Gross Regional Domestic Product</i>		15 912,85	17 028,50	16 793,85	17 659,22	19 263,35

Catatan/*Note*: ¹ Angka Sementara² Angka Sangat SementaraSumber/*Source*: BPS Kabupaten Pamekasan/*BPS-Statistics of Pamekasan Regency*

Tabel
Table 12.2

Produk Domestik Regional Bruto Atas Dasar Harga Konstan 2010 Menurut Lapangan Usaha di Kabupaten Pamekasan (miliar rupiah), 2018–2022
Gross Regional Domestic Product at 2010 Constant Market Prices by Industry in Pamekasan Regency (billion rupiahs), 2018–2022

Lapangan Usaha/ <i>Industry</i>	2018	2019	2020	2021 ^x	2022 ^{xx}
(1)	(2)	(3)	(4)	(5)	(6)
A Pertanian, Kehutanan, dan Perikanan/ <i>Agriculture, Forestry, and Fishing</i>	3 187,66	3 191,74	3 214,65	3 262,76	3 367,65
B Pertambangan dan Penggalian/ <i>Mining and Quarrying</i>	397,14	411,76	385,41	383,05	396,39
C Industri Pengolahan/ <i>Manufacturing</i>	717,00	782,71	755,57	791,38	850,99
D Pengadaan Listrik dan Gas/ <i>Electricity and Gas</i>	6,35	6,67	6,56	6,80	7,22
E Pengadaan Air; Pengelolaan Sampah, Limbah, dan Daur Ulang/ <i>Water Supply; Sewerage, Waste Management, and Remediation Activities</i>	9,46	9,89	10,29	10,91	11,43
F Konstruksi/ <i>Construction</i>	1 170,91	1 265,28	1 174,78	1 206,30	1 263,96
G Perdagangan Besar dan Eceran; Reparasi Mobil dan Sepeda Motor/ <i>Wholesale and Retail Trade; Repair of Motor Vehicles and Motorcycles</i>	2 383,80	2 547,69	2 344,37	2 502,83	2 661,48
H Transportasi dan Pergudangan/ <i>Transportation and Storage</i>	188,74	205,60	191,74	207,41	239,50
I Penyediaan Akomodasi dan Makan Minum/ <i>Accommodation and Food Service Activities</i>	75,55	80,85	73,65	75,50	82,97
J Informasi dan Komunikasi/ <i>Information and Communication</i>	838,59	907,77	973,38	1 038,98	1 086,30

Lanjutan Tabel/*Continued Table 12.2*

Lapangan Usaha/ <i>Industry</i>		2018	2019	2020	2021 ^x	2022 ^{xx}
(1)		(2)	(3)	(4)	(5)	(6)
K	Jasa Keuangan dan Asuransi/ <i>Financial and Insurance Activities</i>	206,16	216,25	215,77	218,71	223,58
L	Real Estat/ <i>Real Estate Activities</i>	216,57	231,36	233,69	235,21	246,99
M,N	Jasa Perusahaan/ <i>Business Activities</i>	47,26	50,44	47,34	48,35	48,26
O	Administrasi Pemerintahan, Pertahanan, dan Jaminan Sosial Wajib/ <i>Public Administration and Defence; Compulsory Social Security</i>	728,05	751,07	742,13	743,58	758,29
P	Jasa Pendidikan/ <i>Education</i>	486,55	521,24	533,81	540,45	546,81
Q	Jasa Kesehatan dan Kegiatan Sosial/ <i>Human Health and Social Work Activities</i>	85,36	91,84	99,55	104,51	107,39
R,S,T,U	Jasa Lainnya/ <i>Other Services Activities</i>	127,78	135,20	114,92	119,49	132,34
Produk Domestik Regional Bruto/<i>Gross Regional Domestic Product</i>		10 872,94	11 407,36	11 117,62	11 496,24	12 031,56

Catatan/*Note*: ¹ Angka Sementara² Angka Sangat SementaraSumber/*Source*: BPS Kabupaten Pamekasan/*BPS-Statistics of Pamekasan Regency*

Tabel
Table 12.3

Distribusi Persentase Produk Domestik Regional Bruto Atas Dasar Harga Berlaku Menurut Lapangan Usaha di Kabupaten Pamekasan, 2018–2022
Percentage Distribution of Gross Regional Domestic Product at Current Market Prices by Industry in Pamekasan Regency, 2018–2022

Lapangan Usaha/Industry	2018	2019	2020	2021¹	2022²
(1)	(2)	(3)	(4)	(5)	(6)
A Pertanian, Kehutanan, dan Perikanan/ <i>Agriculture, Forestry, and Fishing</i>	32,79	31,35	32,50	32,37	32,43
B Pertambangan dan Penggalian/ <i>Mining and Quarrying</i>	3,62	3,61	3,48	3,39	3,31
C Industri Pengolahan/ <i>Manufacturing</i>	6,56	6,86	6,77	7,01	7,16
D Pengadaan Listrik dan Gas/ <i>Electricity and Gas</i>	0,05	0,05	0,05	0,05	0,05
E Pengadaan Air; Pengelolaan Sampah, Limbah, dan Daur Ulang/ <i>Water Supply; Sewerage, Waste Management, and Remediation Activities</i>	0,07	0,07	0,08	0,08	0,08
F Konstruksi/ <i>Construction</i>	10,83	11,05	10,45	10,29	10,30
G Perdagangan Besar dan Eceran; Reparasi Mobil dan Sepeda Motor/ <i>Wholesale and Retail Trade; Repair of Motor Vehicles and Motorcycles</i>	21,08	21,47	20,17	20,72	21,19
H Transportasi dan Pergudangan/ <i>Transportation and Storage</i>	1,60	1,67	1,59	1,64	1,83
I Penyediaan Akomodasi dan Makan Minum/ <i>Accommodation and Food Service Activities</i>	0,68	0,70	0,65	0,67	0,69
J Informasi dan Komunikasi/ <i>Information and Communication</i>	6,00	6,15	6,71	6,85	6,65

Lanjutan Tabel/*Continued Table* 12.3

Lapangan Usaha/Industry		2018	2019	2020	2021¹	2022²
(1)		(2)	(3)	(4)	(5)	(6)
K	Jasa Keuangan dan Asuransi/ <i>Financial and Insurance Activities</i>	1,96	1,95	1,97	1,93	1,90
L	Real Estat/ <i>Real Estate Activities</i>	1,84	1,86	1,92	1,85	1,82
M,N	Jasa Perusahaan/ <i>Business Activities</i>	0,39	0,40	0,38	0,38	0,35
O	Administrasi Pemerintahan, Pertahanan, dan Jaminan Sosial Wajib/ <i>Public Administration and Defence; Compulsory Social Security</i>	6,55	6,75	7,05	6,70	6,37
P	Jasa Pendidikan/ <i>Education</i>	4,20	4,27	4,48	4,33	4,07
Q	Jasa Kesehatan dan Kegiatan Sosial/ <i>Human Health and Social Work Activities</i>	0,72	0,74	0,82	0,82	0,80
R,S,T,U	Jasa Lainnya/ <i>Other Services Activities</i>	1,05	1,05	0,92	0,93	0,98
Produk Domestik Regional Bruto/<i>Gross Regional Domestic Product</i>		100,00	100,00	100,00	100,00	100,00

Catatan/Note: ¹ Angka Sementara² Angka Sangat SementaraSumber/Source: BPS Kabupaten Pamekasan/*BPS-Statistics of Pamekasan Regency*

Tabel
Table 12.4

Laju Pertumbuhan Produk Domestik Regional Bruto Atas Dasar Harga Konstan 2010 Menurut Lapangan Usaha di Kabupaten Pamekasan (persen), 2018–2022
Growth Rate of Gross Regional Domestic Product at 2010 Constant Market Prices by Industry in Pamekasan Regency (percent), 2018–2022

Lapangan Usaha/Industry		2018	2019	2020	2021 ¹	2022 ²
(1)		(2)	(3)	(4)	(5)	(6)
A	Pertanian, Kehutanan, dan Perikanan/ <i>Agriculture, Forestry, and Fishing</i>	1,60	0,13	0,72	1,50	3,21
B	Pertambangan dan Penggalian/ <i>Mining and Quarrying</i>	5,49	3,68	-6,40	-0,61	3,48
C	Industri Pengolahan/ <i>Manufacturing</i>	8,69	9,16	-3,47	4,74	7,53
D	Pengadaan Listrik dan Gas/ <i>Electricity and Gas</i>	3,94	5,05	-1,66	3,64	6,18
E	Pengadaan Air; Pengelolaan Sampah, Limbah, dan Daur Ulang/ <i>Water Supply; Sewerage, Waste Management, and Remediation Activities</i>	3,83	4,54	4,08	5,97	4,83
F	Konstruksi/ <i>Construction</i>	8,22	8,06	-7,15	2,68	4,78
G	Perdagangan Besar dan Eceran; Reparasi Mobil dan Sepeda Motor/ <i>Wholesale and Retail Trade; Repair of Motor Vehicles and Motorcycles</i>	7,25	6,88	-7,98	6,76	6,34
H	Transportasi dan Pergudangan/ <i>Transportation and Storage</i>	6,73	8,94	-6,74	8,17	15,47
I	Penyediaan Akomodasi dan Makan Minum/ <i>Accommodation and Food Service Activities</i>	8,81	7,02	-8,90	2,51	9,90
J	Informasi dan Komunikasi/ <i>Information and Communication</i>	7,94	8,25	7,23	6,74	4,55

Lanjutan Tabel/*Continued Table 12.4*

Lapangan Usaha/ <i>Industry</i>		2018	2019	2020	2021 ¹	2022 ²
(1)		(2)	(3)	(4)	(5)	(6)
K	Jasa Keuangan dan Asuransi/ <i>Financial and Insurance Activities</i>	6,16	4,89	-0,22	1,36	2,23
L	Real Estat/ <i>Real Estate Activities</i>	6,61	6,83	1,01	0,65	5,01
M,N	Jasa Perusahaan/ <i>Business Activities</i>	6,74	6,72	-6,13	2,13	-0,20
O	Administrasi Pemerintahan, Pertahanan, dan Jaminan Sosial Wajib/ <i>Public Administration and Defence; Compulsory Social Security</i>	4,90	3,16	-1,19	0,19	1,98
P	Jasa Pendidikan/ <i>Education</i>	6,58	7,13	2,41	1,24	1,18
Q	Jasa Kesehatan dan Kegiatan Sosial/ <i>Human Health and Social Work Activities</i>	7,64	7,59	8,39	4,99	2,75
R,S,T,U	Jasa Lainnya/ <i>Other Services Activities</i>	4,71	5,80	-15,00	3,98	10,75
Produk Domestik Regional Bruto/<i>Gross Regional Domestic Product</i>		5,46	4,92	-2,54	3,41	4,66

Catatan/*Note*: ¹ Angka Sementara² Angka Sangat SementaraSumber/*Source*: BPS Kabupaten Pamekasan/*BPS-Statistics of Pamekasan Regency*

Tabel
Table 12.5

Produk Domestik Regional Bruto Atas Dasar Harga Berlaku Menurut Jenis Pengeluaran di Kabupaten Pamekasan (miliar rupiah), 2018–2022
Gross Regional Domestic Product at Current Market Prices by Type of Expenditure in Pamekasan Regency (billion rupiahs), 2018–2022

Jenis Pengeluaran Type of Expenditure	2018	2019	2020	2021 ¹	2022 ²
(1)	(2)	(3)	(4)	(5)	(6)
Pengeluaran Konsumsi Rumah Tangga Household Consumption Expenditure	11 387,08	12 155,74	12 121,87	12 510,24	13 534,20
Pengeluaran Konsumsi LNPR NPISH Consumption Expenditure	234,23	254,28	251,74	260,76	273,03
Pengeluaran Konsumsi Pemerintah Government Consumption Expenditure	2 104,74	2 277,12	2 098,91	2 142,96	2 078,61
Pembentukan Modal Tetap Bruto Gross Fixed Capital Formation	5 042,60	5 481,37	5 192,69	5 303,64	5 796,02
Perubahan Inventori Changes in Inventories	108,10	112,18	56,09	92,76	137,69
Net Ekspor Barang dan Jasa Net Exports of Goods and Services	-2 963,91	-3 252,19	-2 927,45	-2 651,13	-2 556,20
Produk Domestik Regional Bruto Gross Regional Domestic Product	15 912,85	17 028,50	16 793,85	17 659,22	19 263,35

Catatan/Note: ¹ Angka Sementara² Angka Sangat Sementara

Sumber/Source: BPS Kabupaten Pamekasan/BPS-Statistics of Pamekasan Regency

Tabel
Table 12.6**Produk Domestik Regional Bruto Atas Dasar Harga Konstan 2010 Menurut Jenis Pengeluaran di Kabupaten Pamekasan (miliar rupiah), 2018–2022**
Gross Regional Domestic Product at 2010 Constant Market Prices by Type of Expenditure in Pamekasan Regency (billion rupiahs), 2018–2022

Jenis Pengeluaran Type of Expenditure	2018	2019	2020	2021¹	2022²
(1)	(2)	(3)	(4)	(5)	(6)
Pengeluaran Konsumsi Rumah Tangga <i>Household Consumption Expenditure</i>	8 248,34	8 577,78	8 373,03	8 590,28	8 883,60
Pengeluaran Konsumsi LNPR <i>NPISH Consumption Expenditure</i>	155,49	163,98	160,20	163,92	169,30
Pengeluaran Konsumsi Pemerintah <i>Government Consumption Expenditure</i>	1 294,46	1 351,15	1 309,45	1 318,68	1 333,35
Pembentukan Modal Tetap Bruto <i>Gross Fixed Capital Formation</i>	3 362,43	3 542,60	3 301,25	3 356,07	3 471,98
Perubahan Inventori <i>Changes in Inventories</i>	65,54	66,90	32,80	53,32	74,51
Net Ekspor Barang dan Jasa <i>Net Exports of Goods and Services</i>	-2 253,31	-2 295,06	-2 059,10	-1 986,03	-1 901,18
Produk Domestik Regional Bruto Gross Regional Domestic Product	10 872,94	11 407,36	11 117,62	11 496,24	12 031,56

Catatan/Note: ¹ Angka Sementara² Angka Sangat Sementara

Sumber/Source: BPS Kabupaten Pamekasan/BPS-Statistics of Pamekasan Regency

BAB 13

PERBANDINGAN REGIONAL

Regency/Municipal Comparison

Indeks Pembangunan Manusia (IPM) di Wilayah Pulau Madura dan Prov. Jawa Timur Tahun 2022

Development Index Humans (HDI) in the Region Madura Island and Prov. Jawa Timur

Kab. Pamekasan

66,90

Masuk Kategori

Sedang

(60 ≤ IPM < 70)

Pulau Madura



Kab. Bangkalan

65,05

Sedang

(60 ≤ IPM < 70)

Kab. Sampang

63,39

Sedang

(60 ≤ IPM < 70)

Kab. Sumenep

67,87

Sedang

(60 ≤ IPM < 70)



IPM Prov. Jawa Timur

72,75

Tinggi

(70 ≤ IPM < 80)

Kab. Sampang IPM Terendah di Prov. Jawa Timur

82,71

Sangat Tinggi

(80 ≤ IPM)

Kota Surabaya IPM Tertinggi di Prov. Jawa Timur

Penduduk Miskin Menurut Wilayah Di Pulau Madura 2022

Poor Population By Region On Madura Island 2022

- 1 Kab. Bangkalan 126,02 ribu thousand
- 2 Kab. Sampang 217,97 ribu thousand
- 3 Kab. Pamekasan 126,02 ribu thousand
- 4 Kab. Sumenep 206,20 ribu thousand

PENJELASAN TEKNIS**TECHNICAL NOTES**

1. Sumber utama data kependudukan adalah sensus penduduk yang dilaksanakan setiap sepuluh tahun sekali. Sensus penduduk telah dilaksanakan sebanyak enam kali sejak Indonesia merdeka, yaitu tahun 1961, 1971, 1980, 1990, 2000, dan 2010.
 2. Indeks Pembangunan Manusia (IPM) menjelaskan bagaimana penduduk dapat mengakses hasil pembangunan dalam memperoleh pendapatan, kesehatan, pendidikan sebagainya. IPM diperkenalkan oleh UNDP pada tahun 1990 dan dipublikasikan secara berkala dalam laporan tahunan Human Development Report (HDR). IPM dibentuk oleh 3 (tiga) dimensi dasar: Umur panjang dan hidup sehat; pengetahuan; dan standar hidup layak.
 3. Laju pertumbuhan produk domestik bruto (PDB) per kapita menggunakan data PDB per kapita atas dasar harga konstan. Diperoleh dengan cara mengurangi nilai PDB per kapita pada tahun ke-n dengan nilai pada tahun ke n-1 (tahun sebelumnya), dibagi dengan nilai pada tahun ke n-1, kemudian dikalikan dengan 100 persen. Laju pertumbuhan tersebut
1. *The main source of demographic data is population census, which is conducted every ten years. Population Census has been conducted six times since Indonesia's independence: 1961, 1971, 1980, 1990, 2000, and 2010.*
 2. *The Human Development Index (HDI) explains how people can access development results in obtaining income, health, education and so forth. HDI was introduced by United Nations Development Programme (UNDP) in 1990 and published periodically in the annual report of the Human Development Report. HDI was formed by three basic dimensions: a long and healthy life; knowledge; and a decent standard of living.*
 3. *Growth rate of per capita gross domestic product (GDP) is derived from per capita GDP at constant market prices. It is obtained by subtracting the value of per capita GDP year n with the value of per capita GDP year n-1, divided by the value of per capita GDP year n-1 then multiplied by 100 percent. The growth rate of per capita GDP explains the per capita income growth during the given period.*

menunjukkan perkembangan agregat pendapatan per kapita penduduk dari satu waktu tertentu terhadap waktu sebelumnya (perkembangan berantai).

<https://pamekasankab.bps.go.id>

ULASAN

Kabupaten Pamekasan merupakan salah satu dari 4 Kabupaten yang ada di pulau Madura. Berdasarkan hasil proyeksi penduduk interim 2020-2023, perkiraan jumlah penduduk pertengahan tahun 2022 Kabupaten Pamekasan adalah 857,82 ribu jiwa. Jumlah ini merupakan yang paling sedikit jika dibandingkan dengan Kabupaten lain di pulau Madura.

Beberapa grafik indikator kesejahteraan Kabupaten Pamekasan, terus mengalami upaya peningkatan dalam beberapa tahun terakhir. Angka IPM Kabupaten Pamekasan tahun 2022 masih berada diposisi ke-2 dibandingkan kabupaten lain di pulau Madura, yaitu 66,99. Angka IPM tertinggi di Pulau Madura berada pada Kabupaten Sumenep (67,87).

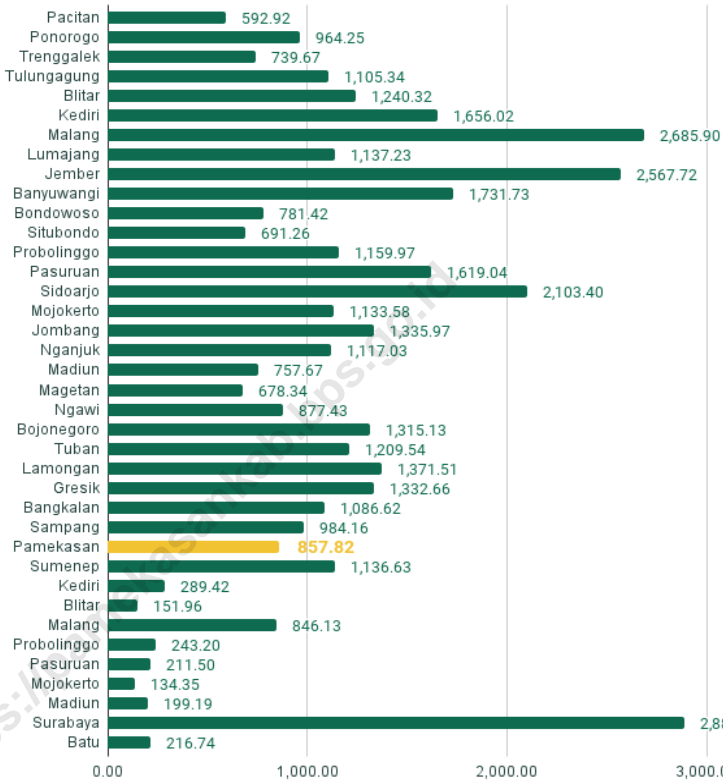
DESCRIPTION

Pamekasan Regency is one of the 4 Regencies on the island of Madura. Based on the results of the 2020-2023 interim population projection, the estimated mid-2022 population of Pamekasan Regency is 857.82 thousand people. This number is the least when compared to other districts on the island of Madura.

Several charts of Pamekasan Regency welfare indicators have continued to improve in recent years. Pamekasan Regency HDI figure in 2022 is still in the second position compared to other regencies on Madura island, which is 66.99. The highest HDI number on Madura Island is in Sumenep Regency (67.87).

Gambar 13.1
Figures

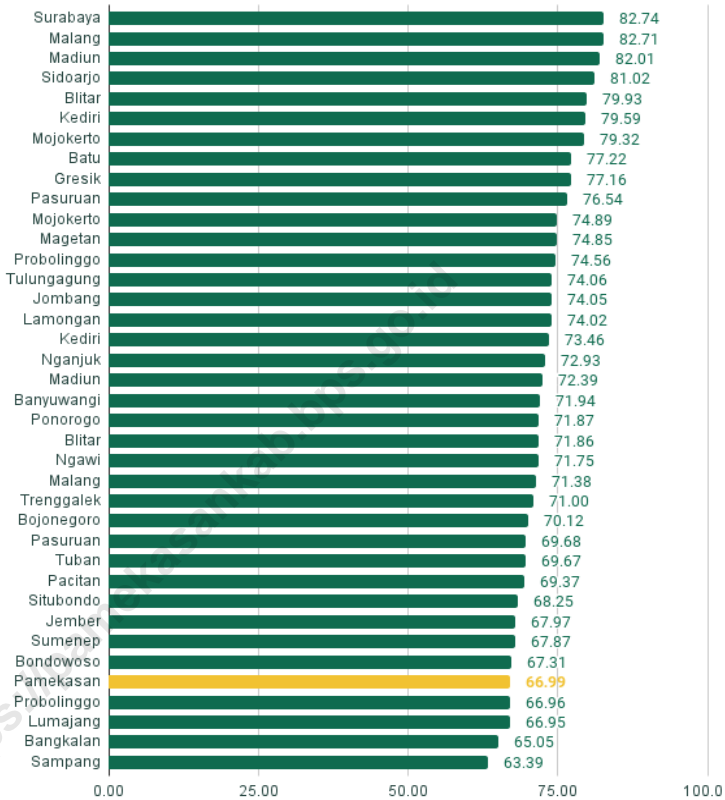
Jumlah Penduduk Menurut Kabupaten/Kota di Provinsi Jawa Timur (ribu), 2022
Population by Regency/Municipality in Jawa Timur Province (thousand), 2022



Sumber/Source : BPS, Proyeksi Penduduk Indonesia Sementara (Interim) 2020–2023/BPS-Statistics Indonesia, Temporary (Interim) Indonesian Population Projection 2020–2023

Gambar 13.2
Figures

**Indeks Pembangunan Manusia Menurut Kabupaten/
Kota di Provinsi Jawa Timur, 2022**
*Human Development Index by Regency/Municipality in
Jawa Timur Province, 2022*



Sumber/Source: BPS, Seri Berita Resmi Statistik Indeks Pembangunan Manusia/BPS-Statistics Indonesia, Series of Press Releases of Human Development Index

Tabel
Table 13.1

**Jumlah Penduduk Menurut Kabupaten/Kota di Provinsi
Jawa Timur (ribu), 2018–2022**
**Population by Regency/Municipality in Jawa Timur Province
(thousand), 2018–2022**

Kabupaten/Kota Regency/Municipality	2018	2019	2020	2021	2022
(1)	(2)	(3)	(4)	(5)	(6)
Kabupaten/Regency					
Pacitan	554,39	555,30	586,11	589,11	592,92
Ponorogo	870,71	871,37	949,32	955,84	964,25
Trenggalek	694,90	696,30	731,13	734,89	739,67
Tulungagung	1 035,29	1 039,28	1 089,78	1 096,59	1 105,34
Blitar	1 157,50	1 160,68	1 223,75	1 231,01	1 240,32
Kediri	1 568,11	1 574,27	1 635,29	1 644,40	1 656,02
Malang	2 591,80	2 606,20	2 654,45	2 668,30	2 685,90
Lumajang	1 039,79	1 042,40	1 119,25	1 127,09	1 137,23
Jember	2 440,71	2 450,67	2 536,73	2 550,36	2 567,72
Banyuwangi	1 609,68	1 613,99	1 708,11	1 718,46	1 731,73
Bondowoso	772,30	775,72	776,15	778,53	781,42
Situbondo	679,99	682,98	685,97	688,34	691,26
Probolinggo	1 162,09	1 168,50	1 152,54	1 155,89	1 159,97
Pasuruan	1 616,58	1 627,40	1 605,97	1 611,81	1 619,04
Sidoarjo	2 216,80	2 249,48	2 082,80	2 091,93	2 103,40
Mojokerto	1 108,72	1 117,69	1 119,21	1 125,52	1 133,58
Jombang	1 258,62	1 263,81	1 318,06	1 325,91	1 335,97
Nganjuk	1 051,90	1 054,61	1 103,90	1 109,68	1 117,03
Madiun	681,39	682,68	744,35	750,14	757,67
Magetan	628,92	628,98	670,81	674,13	678,34
Ngawi	830,09	830,11	870,06	873,35	877,43
Bojonegoro	1 246,93	1 249,69	1 301,64	1 307,60	1 315,13
Tuban	1 168,28	1 172,79	1 198,01	1 203,13	1 209,54
Lamongan	1 188,91	1 189,11	1 344,17	1 356,03	1 371,51
Gresik	1 299,02	1 312,88	1 311,22	1 320,57	1 332,66

Kabupaten/Kota Regency/Municipality	2018	2019	2020	2021	2022
(1)	(2)	(3)	(4)	(5)	(6)
Bangkalan	978,89	986,67	1 060,38	1 071,71	1 086,62
Sampang	968,52	978,88	969,69	976,02	984,16
Pamekasan	871,50	879,99	850,06	853,51	857,82
Sumenep	1 085,23	1 088,91	1 124,44	1 129,82	1 136,63
Kota/Municipality					
Kediri	285,58	287,41	286,80	287,96	289,42
Blitar	140,97	141,88	149,15	150,37	151,96
Malang	866,12	870,68	843,81	844,93	846,13
Probolinggo	235,21	237,21	239,65	241,20	243,20
Pasuruan	199,08	200,42	208,01	209,53	211,50
Mojokerto	128,28	129,01	132,43	133,27	134,35
Madiun	176,70	177,01	195,18	196,92	199,19
Surabaya	2 885,56	2 896,20	2 874,31	2 880,28	2 887,22
Batu	205,79	207,49	213,05	214,65	216,74
Jawa Timur	39 500,85	39 698,63	40 665,70	40 878,79	41 149,97

Sumber/Source: BPS, Hasil Proyeksi Penduduk Tahun 2010 - Untuk Tahun 2020 Penduduk Hasil Sensus Penduduk 2020 - Untuk Tahun 2021-2023 Penduduk Hasil Proyeksi Penduduk Interim Jawa Timur Kondisi Juni 2021, Juni 2022, Juni 2023
 BPS-Statistics Indonesia, Population Projection Results for 2010 - For 2020 Population Results for the 2020 Population Census - For 2021-2023 Population Results for the Interim Population Projection of East Java Conditions June 2021, June 2022, June 2023

Tabel
Table 13.2

Laju Pertumbuhan Produk Domestik Regional Bruto Atas Dasar Harga Konstan 2010 Menurut Kabupaten/Kota di Provinsi Jawa Timur (persen), 2018–2022
Rate of Growth of Gross Regional Domestic Products at Constant 2010 Prices by Regency/Municipality in Jawa TImur Province (percent), 2018–2022

Kabupaten/Kota/Regency/Municipality	2019	2020	2021	2022
(1)	(2)	(3)	(4)	(5)
Kabupaten/Regency				
Pacitan	5,08	-1,84	2,49	5,54
Ponorogo	5,01	-0,90	3,19	3,24
Trenggalek	5,08	-2,17	3,65	4,52
Tulungagung	5,32	-3,09	3,53	5,22
Blitar	5,12	-2,29	3,02	5,20
Kediri	5,06	-2,41	3,06	4,90
Malang	5,49	-2,68	3,12	5,13
Lumajang	4,61	-2,79	3,14	4,43
Jember	5,51	-2,98	4,00	4,53
Banyuwangi	5,55	-3,58	4,09	4,43
Bondowoso	5,3	-1,36	3,49	3,51
Situbondo	5,44	-2,33	3,26	4,39
Probolinggo	4,56	-2,12	3,35	4,52
Pasuruan	5,83	-2,03	4,34	5,32
Sidoarjo	5,99	-3,69	4,21	7,53
Mojokerto	5,81	-1,11	4,12	5,82
Jombang	5,10	-1,98	3,24	5,37
Nganjuk	5,36	-1,71	3,61	4,84
Madiun	5,42	-0,12	3,32	4,32
Magetan	5,04	-1,64	3,04	3,89
Ngawi	5,05	-1,69	2,55	3,19
Bojonegoro	6,34	-0,40	-5,54	-6,16
Tuban	5,14	-5,85	3,00	8,88
Lamongan	5,43	-2,65	3,43	5,56
Gresik	5,42	-3,68	3,79	7,38

Kabupaten/Kota/Regency/Municipality	2019	2020	2021	2022
(1)	(2)	(3)	(4)	(5)
Bangkalan	1,03	-5,59	-2,07	-1,12
Sampang	1,85	-0,29	0,22	2,31
Pamekasan	4,92	-2,54	3,41	4,66
Sumenep	0,14	-1,13	2,61	3,11
Kota/Municipality				
Kediri	5,47	-6,25	2,50	3,95
Blitar	5,84	-2,28	4,28	5,22
Malang	5,73	-2,26	4,21	6,32
Probolinggo	5,94	-3,64	4,06	6,12
Pasuruan	5,56	-4,33	3,64	6,22
Mojokerto	5,65	-3,69	3,65	5,56
Madiun	5,69	-5,34	4,79	5,52
Surabaya	6,09	-4,85	4,29	6,51
Batu	6,51	-6,46	4,04	6,18
Jawa Timur	5,53	-2,33	3,56	5,34

Sumber/Source: BPS dan sumber lain/BPS-Statistics Indonesia

Tabel
Table 13.3

**Jumlah Penduduk Miskin Menurut Kabupaten/Kota di
Provinsi Jawa Timur (ribu), 2018–2022**
**Number of Poor Population by Regency/Municipality in
Jawa Timur Province (thousand), 2018–2022**

Kabupaten/Kota Regency/Municipality	2018	2019	2020	2021	2022
(1)	(2)	(3)	(4)	(5)	(6)
Kabupaten/Regency					
Pacitan	78,64	75,86	80,82	84,19	76,93
Ponorogo	90,22	83,97	86,74	89,94	81,80
Trenggalek	83,50	76,44	81,06	84,89	76,75
Tulungagung	75,23	70,01	76,40	78,59	70,52
Blitar	112,40	103,75	108,55	112,62	101,94
Kediri	177,20	163,95	179,93	184,49	169,46
Malang	268,49	246,60	265,56	276,58	252,88
Lumajang	103,69	98,88	102,60	105,25	95,04
Jember	243,42	226,57	247,99	257,09	232,73
Banyuwangi	125,50	121,37	130,37	130,93	122,01
Bondowoso	110,98	103,33	110,24	115,18	105,69
Situbondo	80,27	76,44	83,74	86,95	81,46
Probolinggo	217,06	207,22	218,35	223,32	203,23
Pasuruan	152,48	141,09	151,43	159,78	148,62
Sidoarjo	125,75	119,29	127,05	137,15	125,69
Mojokerto	111,55	108,81	118,80	120,54	111,03
Jombang	120,19	116,44	125,94	127,30	115,48
Nganjuk	127,28	118,51	122,73	125,53	113,63
Madiun	77,75	71,91	78,30	81,61	74,07
Magetan	64,86	60,43	65,09	67,75	62,65
Ngawi	123,09	119,43	128,19	130,81	119,02
Bojonegoro	163,94	154,64	161,10	166,52	153,40
Tuban	178,64	170,80	187,13	192,58	178,05
Lamongan	164,00	157,11	164,68	166,82	151,08
Gresik	154,02	148,61	164,05	166,35	149,64

Kabupaten/Kota Regency/Municipality	2018	2019	2020	2021	2022
(1)	(2)	(3)	(4)	(5)	(6)
Bangkalan	191,33	186,11	204,00	215,97	196,11
Sampang	204,82	202,21	224,74	237,23	217,97
Pamekasan	125,76	122,43	129,41	137,12	126,02
Sumenep	218,60	211,98	220,23	224,73	206,20
Kota/Municipality					
Kediri	21,90	20,54	22,19	22,55	21,15
Blitar	10,47	10,10	11,10	11,33	10,65
Malang	35,49	35,39	38,77	40,62	38,56
Probolinggo	16,90	16,37	17,72	17,91	16,16
Pasuruan	13,45	12,92	13,40	13,97	13,02
Mojokerto	7,04	6,63	8,09	8,37	7,88
Madiun	7,92	7,69	8,83	9,06	8,49
Surabaya	140,81	130,55	145,67	152,49	138,21
Batu	7,98	7,89	8,12	8,63	8,05
Jawa Timur	4 332,59	4 112,25	4 419,10	4 572,73	4 181,29

Sumber/Source: BPS, Survei Sosial Ekonomi Nasional/BPS-Statistics Indonesia, National Socioeconomic Survey

Tabel
Table 13.4

**Indeks Pembangunan Manusia Menurut Kabupaten/Kota
di Provinsi Jawa Timur, 2018–2022**
*Human Development Index by Regency/Municipality in
Jawa Timur Province, 2018–2022*

Kabupaten/Kota Regency/Municipality	2018	2019	2020	2021	2022
(1)	(2)	(3)	(4)	(5)	(6)
Kabupaten/Regency					
Pacitan	67,33	68,16	68,39	68,57	69,37
Ponorogo	69,91	70,56	70,81	71,06	71,87
Trenggalek	68,71	69,46	69,74	70,06	71,00
Tulungagung	71,99	72,62	73,00	73,15	74,06
Blitar	69,93	70,57	70,58	71,05	71,86
Kediri	71,07	71,85	72,05	72,56	73,46
Malang	69,40	70,35	70,36	70,60	71,38
Lumajang	64,83	65,33	65,46	66,07	66,95
Jember	65,96	66,69	67,11	67,32	67,97
Banyuwangi	70,06	70,60	70,62	71,38	71,94
Bondowoso	65,27	66,09	66,43	66,59	67,31
Situbondo	66,42	67,09	67,38	67,78	68,25
Probolinggo	64,85	65,60	66,07	66,26	66,96
Pasuruan	67,41	68,29	68,60	68,93	69,68
Sidoarjo	79,50	80,05	80,29	80,65	81,02
Mojokerto	72,64	73,53	73,83	74,15	74,89
Jombang	71,86	72,85	72,97	73,45	74,05
Nganjuk	71,23	71,71	71,72	71,97	72,93
Madiun	71,01	71,69	71,73	71,88	72,39
Magetan	72,91	73,49	73,92	74,15	74,85
Ngawi	69,91	70,41	70,54	71,04	71,75
Bojonegoro	67,85	68,75	69,04	69,59	70,12
Tuban	67,43	68,37	68,40	68,91	69,67
Lamongan	71,97	72,57	72,58	73,12	74,02
Gresik	75,28	76,10	76,11	76,50	77,16

Kabupaten/Kota Regency/Municipality	2018	2019	2020	2021	2022
(1)	(2)	(3)	(4)	(5)	(6)
Bangkalan	62,87	63,79	64,11	64,36	65,05
Sampang	61,00	61,94	62,70	62,80	63,39
Pamekasan	65,41	65,94	66,26	66,40	66,99
Sumenep	65,25	66,22	66,43	67,04	67,87
Kota/Municipality					
Kediri	77,58	78,08	78,23	78,60	79,59
Blitar	77,58	78,56	78,57	78,98	79,93
Malang	80,89	81,32	81,45	82,04	82,71
Probolinggo	72,53	73,27	73,27	73,66	74,56
Pasuruan	74,78	75,25	75,26	75,62	76,54
Mojokerto	77,14	77,96	78,04	78,43	79,32
Madiun	80,33	80,88	80,91	81,25	82,01
Surabaya	81,74	82,22	82,23	82,31	82,74
Batu	75,04	75,88	75,90	76,28	77,22
Jawa Timur	70,77	71,50	71,71	72,14	72,75

Sumber/Source: BPS, Seri Berita Resmi Statistik Indeks Pembangunan Manusia/BPS-Statistics Indonesia, Series of Press Releases of Human Development Index

ST2023
SENSUS PERTANIAN

BerAKHLAK
Berorientasi Pelayanan Akuntabel Kompeten
Harmonis Loyal Adaptif Kolaboratif

DATA

MENCERDASKAN BANGSA

Enlight the Nations



**BADAN PUSAT STATISTIK
KABUPATEN PAMEKASAN**

Jalan Bonorogo 34 A Pamekasan
Telp. : 0811 342 2020, (0324) 328834
email : pamekasan@bps.go.id

Homepage : <https://pamekasankab.bps.go.id>

