

KABUPATEN SAMPANG DALAM ANGKA

*SAMPANG REGENCY
IN FIGURES*

2023



<https://sampangkab.bps.go.id>



**BADAN PUSAT STATISTIK
KABUPATEN SAMPANG**

BPS-Statistics of Sampang Regency

KABUPATEN SAMPANG DALAM ANGKA

*SAMPANG REGENCY
IN FIGURES*

2023

<https://sampangkab.bps.go.id>



**BADAN PUSAT STATISTIK
KABUPATEN SAMPANG**

BPS-Statistics of Sampang Regency

KABUPATEN SAMPANG DALAM ANGKA
Sampang in Figures
2023

ISSN: ...

No. Publikasi/*Publication Number*: ...

Katalog /*Catalog*: ...

Ukuran Buku/*Book Size*: 14,8 cm x 21 cm

Jumlah Halaman/*Number of Pages*: xxxvi + 242 hal/*pages*

Naskah/*Manuscript*:

BPS KABUPATEN SAMPANG

BPS-Statistics of Sampang

Penyunting/*Editor*:

BPS Kabupaten Sampang

BPS-Statistics of Sampang

Desain Kover/*Cover Design*:

BPS Kabupaten Sampang

BPS-Statistics of Sampang

Ilustrasi Kover/*Cover Illustration*:

.....

Diterbitkan oleh/*Published by*:

©BPS Kabupaten Sampang/*BPS-Statistics of Sampang*

Dicetak oleh/*Printed by*:

...

Dilarang mengumumkan, mendistribusikan, mengomunikasikan, dan/atau menggandakan sebagian atau seluruh isi buku ini untuk tujuan komersil tanpa izin tertulis dari Badan Pusat Statistik.

Prohibited to announce, distribute, communicate, and/or copy part or all of this book for commercial purpose without permission from BPS-Statistics Indonesia.

TIM PENYUSUN/TEAM MEMBERS

Pengarah/Director

Agus Puji Raharjo, S. Si., MMA

Penanggung Jawab/Persons in Charge

Agus Puji Raharjo, S. Si., MMA

Penyunting/Editors

Santi Dewi Rahayu, SST, M.Stat.

Siswanto, SM

Pengolah Data dan Penulis Naskah/Data Processing and Authors

Nur Kholis, S. ST

Siswanto, SM

Nuha Azizah Gunawan, S. ST

Ardityan Purbo Adhitama, A. Md

Penata Letak/Layout Designers

Siswanto, SM

Nur Kholis, S. ST

KONTRIBUTOR DATA/DATA CONTRIBUTOR

1. Kementerian Agama/*Ministry of Religious Affair*
2. Kementerian Pendidikan dan Kebudayaan/*The Ministry of Education and Culture*
3. Badan Meteorologi Klimatologi dan Geofisika/*Meteorological, Climatology, and Geophysical Agency*
4. Badan Pusat Statistik/*BPS-Statistics Indonesia*
5. Badan Kepegawaian dan Pengembangan Sumber Daya Manusia (BKPSDM) Kabupaten Sampang
6. Badan Pendapatan, Pengelolaan Keuangan, dan Aset Daerah (BPPKAD) Kabupaten Sampang
7. Dinas Kesehatan dan Keluarga Berencana Kabupaten Sampang
8. Dinas Pendidikan Kabupaten Sampang
9. Cabang Dinas Pendidikan Provinsi Jawa Timur
10. Dinas Koperasi, Perindustrian dan Perdagangan Kabupaten Sampang
11. Sekretariat DPRD Kabupaten Sampang
12. Dinas Pertanian dan Ketahanan Pangan Kabupaten Sampang
13. Dinas Komunikasi dan Informatika Kabupaten Sampang
14. Dinas Pekerjaan Umum dan Penataan Ruang Kabupaten Sampang

PETA WILAYAH KABUPATEN SAMPANG MAP OF Sampang



Keterangan:
Eksplanaton

Kode Code	N a m a Name	Kode Code	N a m a Name
010	Kec. Sreseh	070	Kec. Jrengik
020	Kec. Torjun	080	Kec. Tambelangan
021	Kec. Pangarengan	090	Kec. Banyuwates
030	Kec. Sampang	100	Kec. Robatal
040	Kec. Camplong	101	Kec. Karangpenang
050	Kec. Omben	110	Kec. Ketapang
060	Kec. Kedundung	120	Kec. Sokobanah

KEPALA BPS KABUPATEN SAMPANG
CHIEF STATISTICIAN OF Sampang



Agus Puji Raharjo, S. Si., MMA



KATA PENGANTAR

Assalamu 'alaikum Wr. Wb.

Publikasi Kabupaten Sampang Dalam Angka 2023 ini merupakan kelanjutan dari penerbitan tahun-tahun sebelumnya. Publikasi ini berisi data dan informasi statistik dari semua aspek baik aspek sosial maupun ekonomi, yang dapat menggambarkan kondisi umum Kabupaten Sampang sampai dengan keadaan akhir tahun 2022.

Publikasi ini merupakan kompilasi data sekunder dan data primer yang disajikan dalam bentuk tabel-tabel dan dilengkapi dengan uraian singkat serta grafik sederhana. Data sekunder diperoleh melalui pengumpulan data dan produk administrasi dari berbagai dinas/instansi/lembaga di Kabupaten Sampang, sedangkan data primer bersumber dari kegiatan rutin BPS baik sensus maupun survei.

Semoga data dan informasi statistik yang disajikan dalam publikasi ini dapat membantu para konsumen data dalam memenuhi kebutuhan informasi dasar tentang kondisi Kabupaten Sampang. Informasi dasar yang dapat dijadikan sebagai bahan perencanaan sekaligus evaluasi pembangunan oleh pemerintah, maupun sebagai bahan kajian ilmiah bagi kalangan pelajar dan mahasiswa.

Publikasi ini dapat diterbitkan atas kerjasama dan bantuan dari berbagai pihak baik pemerintah maupun swasta, utamanya Dinas Komunikasi dan Informatika Kab. Sampang. Oleh karena itu, kepada semua pihak yang telah membantu dan terlibat dalam penerbitan publikasi ini disampaikan terima kasih.

Pendapat dan saran sangat kami harapkan untuk perbaikan dan penyempurnaan publikasi ini pada tahun-tahun berikutnya. Semoga publikasi ini bermanfaat bagi semua pihak.

Wassalamu'alaikum Wr. Wb.

Sampang, Februari 2023
Kepala BPS
Kabupaten Sampang

Agus Puji Raharjo, S. Si., MMA



PREFACE

Assalamu 'alaikum Wr. Wb.

The Publishing Sampang regency in figures 2023 is a continuation of the publication of the previous years. This publication contains statistical data and information from all aspects of both social and economic aspects, which can describe the general condition Sampang Regency in 2022.

This publication is a compilation of secondary data and primary data presented in tabular format and are equipped with short descriptions and simple graphics. The secondary data obtained through data collection and administration of products from various departments / agencies / institutions in Sampang Regency, while the primary data derived from routine activity BPS both census and survey.

Hopefully the data and statistical information presented in this publication can assist in meeting the needs of data consumers basic information about the condition of Sampang Regency. Basic information that can be used as a material planning and evaluation of development by the government, as well as scientific study materials for the school and university students.

This publication can be issued for the cooperation and assistance from various parties, both governmental and private, mainly Department of Communication and Informatics of Sampang Regency. Therefore, thank to all those who have helped and are involved in this publication delivered.

Opinions and suggestions are our hope for improvement and refinement of this publication in subsequent years. Hopefully, this publication is usefull to all parties.

Wassalamu'alaikum Wr. Wb.

*Sampang, February 2023
Chief Statistician of
Sampang*

Agus Puji Raharjo, S. Si., MMA

DAFTAR ISI / CONTENTS

	Halaman Page
Kata Pengantar/ <i>Preface</i>	xi
Daftar Isi/ <i>Contents</i>	xiii
Daftar Tabel/ <i>List of Tables</i>	xv
Daftar Gambar/ <i>List of Figures</i>	xxix
Daftar Singkatan/ <i>List of Abbreviations</i>	xxxiii
Statistik Kunci/ <i>Key Statistics</i>	xxxv
1. Geografi dan Iklim/ <i>Geography and Climate</i>	1
2. Pemerintahan/ <i>Government</i>	15
3. Penduduk dan Ketenagakerjaan/ <i>Population and Employment</i>	35
4. Sosial dan Kesejahteraan Rakyat/ <i>Social and Welfare</i>	51
5. Pertanian, Kehutanan, Peternakan, dan Perikanan/ <i>Agriculture, Forestry, Livestock, and Fishery</i>	109
6. Industri, Pertambangan, dan Energi/ <i>Industry, Mining, and Energy</i>	159
7. Pariwisata/ <i>Tourism</i>	169
8. Transportasi dan Komunikasi/ <i>Transportation and Communication</i>	177
9. Perbankan, Koperasi, dan Harga-harga/ <i>Banking, Cooperative, dan Prices</i>	189
10. Pengeluaran Penduduk/ <i>Population Expenditure</i>	207
11. Perdagangan/ <i>Trade</i>	217
12. Sistem Neraca Regional/ <i>System of Regional Accounts</i>	225
13. Perbandingan Antar Kabupaten/Kota/ <i>Regency/Municipal Comparison</i>	243

DAFTAR TABEL/LIST OF TABLES

Halaman
Page

1.	GEOGRAFI DAN IKLIM/GEOGRAPHY AND CLIMATE	
1.1	KEADAAN GEOGRAFI	
	GEOGRAPHY CONDITION	
1.1.1	Luas Daerah dan Jumlah Pulau Menurut Kecamatan di Kabupaten Sampang, 2022 <i>Total Area and Number of Islands by Subdistrict in Sampang Regency, 2022</i>	7
1.1.2	Tinggi Wilayah dan Jarak ke Ibukota Kabupaten/Kota Menurut Kecamatan di Kabupaten Sampang, 2022 <i>Altitude and Distance to the Capital of Regency/Municipality by Subdistrict in Sampang Regency, 2022</i>	9
1.2	KEADAAN IKLIM	
	CLIMATE CONDITION	
1.2.1	Pengamatan Unsur Iklim Menurut Bulan di Stasiun Meteorologi Kalianget, 2022 <i>Observation of Climate Elements By Months at Kalianget Meteorological Station, 2022</i>	10
2.	PEMERINTAHAN/GOVERNMENT	
2.1	WILAYAH ADMINISTRATIF	
	ADMINISTRATIVE AREA	
2.1.1	Jumlah Desa ¹ /Kelurahan Menurut Kecamatan di Kabupaten Sampang, 2018–2022 <i>Number of Villages¹/Kelurahan by Subdistrict in Sampang Regency, 2018–2022</i>	21
2.2	DEWAN PERWAKILAN RAKYAT DAERAH	
	REGIONAL HOUSE OF REPRESENTATIVE	
2.2.1	Jumlah Anggota Dewan Perwakilan Rakyat Daerah Menurut Partai Politik dan Jenis Kelamin di Kabupaten Sampang, 2022	

	<i>Number of Regional House of Representatives's Members by Political Parties and Sex in Sampang Regency 2022</i>	22
2.3	SUMBER DAYA MANUSIA	
	HUMAN RESOURCES	
2.3.1	Jumlah Pegawai Negeri Sipil Menurut Jabatan dan Jenis Kelamin di Kabupaten Sampang, Desember 2021 dan Desember 2022 <i>Number of Civil Servants by Occupation and Sex in Sampang Regency, December 2021 and December 2022</i>	23
2.3.2	Jumlah Pegawai Negeri Sipil Menurut Tingkat Pendidikan dan Jenis Kelamin di Kabupaten Sampang, Desember 2021 dan Desember 2022 <i>Number of Civil Servants by Educational Level and Sex in Sampang Regency, Desember 2021 and Desember 2022</i>	25
2.3.3	Jumlah Pegawai Negeri Sipil Menurut Tingkat Kepangkatan dan Jenis Kelamin di Kabupaten Sampang, Desember 2021 dan Desember 2022 <i>Number of Civil Servants by Hierarchy and Sex in Sampang Regency, Desember 2021 and Desember 2022</i>	27
2.4	KEUANGAN PEMERINTAH	
	GOVERNMENT FINANCE	
2.4.1	Realisasi Pendapatan Pemerintah Kabupaten Sampang Menurut Jenis Pendapatan (ribu rupiah), 2018–2021 <i>Actual Sampang Regency Government Revenues by Kind of Revenues (thousand rupiahs), 2018–2021</i>	29
2.4.2	Realisasi Belanja Pemerintah Kabupaten Sampang Menurut Jenis Belanja (ribu rupiah), 2018–2021 <i>Actual Sampang Regency Government Expenditures by Kind of Expenditures (thousand rupiahs), 2018–2021</i>	31

3.	PENDUDUK DAN KETENAGAKERJAAN/ POPULATION AND EMPLOYMENT	
3.1	POPULATION	
3.1.1	Penduduk, Laju Pertumbuhan Penduduk, Distribusi Persentase Penduduk, Kepadatan Penduduk, Rasio Jenis Kelamin Penduduk Menurut Kecamatan di Kabupaten Sampang, 2022 <i>Population, Population Growth Rate, Percentage Distribution of Population, Population Density, and Population Sex Ratio by Subdistrict in Sampang Regency, 2022</i>	42
3.1.2	Jumlah Penduduk Menurut Kelompok Umur dan Jenis Kelamin di Kabupaten Sampang, 2022 <i>Population by Age Groups and Sex in Sampang Regency, 2022</i>	45
3.2	EMPLOYMENT	
3.2.1	Jumlah Penduduk Berumur 15 Tahun Keatas Menurut Jenis Kegiatan Selama Seminggu yang Lalu dan Jenis Kelamin di Kabupaten Sampang, 2022 <i>Population Aged 15 Years and Over by Type of Activity During The Previous Week and Sex in Sampang Regency, 2022</i>	46
3.2.2	Penduduk Berumur 15 Tahun ke Atas Menurut Pendidikan Tertinggi yang Ditamatkan dan Jenis Kegiatan Selama Seminggu yang Lalu di Kabupaten Sampang, 2022 <i>Population 15 Years of Age and Over by Educational Attainment and Type of Activity During the Previous Week in Sampang Regency, 2022</i>	47
3.2.3	Penduduk Berumur 15 Tahun Ke Atas yang Bekerja Selama Seminggu yang Lalu Menurut Status Pekerjaan Utama dan Jenis Kelamin di Kabupaten Sampang, 2022 <i>Population 15 Years of Age and Over who Worked During The Previous Week by Main Employment Status and Sex in Sampang Regency, 2022</i>	49
4.	SOSIAL DAN KESEJAHTERAAN RAKYAT/SOCIAL AND WELFARE	
4.1	PENDIDIKAN	

EDUCATION

4.1.1	Jumlah Sekolah, Guru, dan Murid Taman Kanak-Kanak (TK) di Bawah Kementerian Pendidikan, Kebudayaan, Riset, dan Teknologi Menurut Kecamatan di Kabupaten Sampang , 2021/2022 dan 2022/2023 <i>Number of Schools, Teachers, and Pupils in Kindergarten Under The Ministry of Education, Culture, Research, and Technology by Subdistrict in Sampang Regency, 2021/2022 and 2022/2023</i>	58
4.1.2	Jumlah Sekolah, Guru, dan Murid Raudatul Athfal (RA) di Bawah Kementerian Agama Menurut Kecamatan di Kabupaten Sampang , 2021/2022 dan 2022/2023 <i>Number of Schools, Teachers, and Pupils in Raudatul Athfal (RA) Under The Ministry of Religious Affairs by Subdistrict in Sampang Regency, 2021/2022 and 2022/2023</i>	61
4.1.3	Jumlah Sekolah, Guru, dan Murid Sekolah Dasar (SD) di Bawah Kementerian Pendidikan, Kebudayaan, Riset, dan Teknologi Menurut Kecamatan di Kabupaten Sampang , 2021/2022 dan 2022/2023 <i>Number of Schools, Teachers, and Pupils in Elementary Schools Under The Ministry of Education, Culture, Research, and Technology by Subdistrict in Sampang Regency, 2021/2022 and 2022/2023</i>	62
4.1.4	Jumlah Sekolah, Guru, dan Murid Madrasah Ibtidaiyah (MI) di Bawah Kementerian Agama Menurut Kecamatan di Kabupaten Sampang , 2021/2022 dan 2022/2023 <i>Number of Schools, Teachers, and Pupils in Madrasah Ibtidaiyah (MI) Under The Ministry of Religious Affairs by Subdistrict in Sampang Regency, 2021/2022 and 2022/2023</i>	65
4.1.5	Jumlah Sekolah, Guru, dan Murid Sekolah Menengah Pertama (SMP) di Bawah Kementerian Pendidikan, Kebudayaan, Riset, dan Teknologi Menurut Kecamatan di Kabupaten Sampang , 2021/2022 dan 2022/2023	

	<i>Number of Schools, Teachers, and Pupils in Junior High Schools Under The Ministry of Education, Culture, Research, and Technology by Subdistrict in Sampang Regency, 2021/2022 and 2022/2023.....</i>	68
4.1.6	Jumlah Sekolah, Guru, dan Murid Madrasah Tsanawiyah (MTs) di Bawah Kementerian Agama Menurut Kecamatan di Kabupaten Sampang , 2021/2022 dan 2022/2023 <i>Number of Schools, Teachers, and Pupils in Madrasah Tsanawiyah (MTs) Under The Ministry of Religious Affairs by Subdistrict in Sampang Regency, 2021/2022 and 2022/2023.....</i>	71
4.1.7	Jumlah Sekolah, Guru, dan Murid Sekolah Menengah Atas (SMA) di Bawah Kementerian Pendidikan, Kebudayaan, Riset, dan Teknologi Menurut Kecamatan di Kabupaten Sampang , 2021/2022 dan 2022/2023 <i>Number of Schools, Teachers, and Pupils in Senior High School Under The Ministry of Education, Culture, Research, and Technology by Subdistrict in Sampang Regency, 2021/2022 and 2022/2023</i>	74
4.1.8	Jumlah Sekolah, Guru, dan Murid Sekolah Menengah Kejuruan (SMK) di Bawah Kementerian Pendidikan, Kebudayaan, Riset, dan Teknologi Menurut Kecamatan di Kabupaten Sampang , 2021/2022 dan 2022/2023 <i>Number of Schools, Teachers, and Pupils in Vocational High Schools Under The Ministry of Education, Culture, Research, and Technology by Subdistrict in Sampang Regency, 2021/2022 and 2022/2023.....</i>	77
4.1.9	Jumlah Sekolah, Guru, dan Murid Madrasah Aliyah (MA) di Bawah Kementerian Agama Menurut Kecamatan di Kabupaten Sampang , 2021/2022 dan 2022/2023 <i>Number of Schools, Teachers, and Pupils in Madrasah Aliyah (MA) Under the Ministry of Religious Affairs by Subdistrict in Sampang Regency, 2021/2022 and 2022/2023.....</i>	80
4.1.10	Jumlah Desa ¹ /Kelurahan yang Memiliki Fasilitas Sekolah Menurut Kecamatan dan Tingkat Pendidikan di Kabupaten Sampang , 2019–2021 <i>Number of Villages¹/Kelurahan Having Educational Facilities by Subdistrict and Educational Level in Sampang Regency, 2019–2021...</i>	83

4.1.11	Angka Partisipasi Murni (APM) dan Angka Partisipasi Kasar (APK) Menurut Jenjang Pendidikan di Kabupaten Sampang , 2021 dan 2022 <i>Net Enrollment Rate and Gross Enrollment Ratio by Educational Level in Sampang Regency, 2021 and 2022.....</i>	88
4.1.12	Persentase Penduduk Berumur 15 Tahun ke Atas yang Melek Huruf Menurut Kelompok Umur di Kabupaten Sampang , 2021 dan 2022 <i>Percentage of Literate People Aged 15 Years and Over by Age Group in Sampang Regency, 2021 and 2022</i>	89
4.2	KESEHATAN HEALTH	
4.2.1	Jumlah Desa ¹ /Kelurahan Yang Memiliki Sarana Kesehatan Menurut Kecamatan di Kabupaten Sampang , 2019–2021 <i>Number of Villages¹/Kelurahan Having Health Facilities by Subdistrict in Sampang Regency, 2019–2021</i>	90
4.2.2	Jumlah Tenaga Kesehatan Menurut Kecamatan di Kabupaten Sampang , 2022 <i>Number of Health Human Resources by Subdistrict in Sampang Regency, 2022.....</i>	96
4.2.3	Jumlah Rumah Sakit Umum, Rumah Sakit Khusus, dan Puskesmas Menurut Kecamatan di Kabupaten Sampang , 2021 dan 2022 <i>Number of General Hospital, Specialized Hospital, and Public Health Center by Subdistrict in Sampang Regency, 2021 and 2022</i>	99
4.3	AGAMA DAN SOSIAL LAINNYA RELIGION AND OTHER SOCIAL AFFAIRS	
4.3.1	Jumlah Penduduk Menurut Kecamatan dan Agama yang Dianut di Kabupaten Sampang , 2022 <i>Population by Subdistrict and Religion in Sampang Regency, 2022.....</i>	101

4.3.2	Jumlah Tempat Peribadatan Menurut Kecamatan di Kabupaten Sampang , 2022 <i>Number of Places of Worship by Subdistrict in Sampang Regency, 2022</i>	102
4.3.3	Jumlah Desa ¹ /Kelurahan yang Mengalami Bencana Alam ² Menurut Kecamatan di Kabupaten Sampang , 2019–2021 <i>Number of Villages¹/Kelurahan that Had Natural Disaster² by Subdistrict in Sampang Regency, 2019–2021</i>	103
4.4	KEMISKINAN POVERTY	
4.4.1	Garis Kemiskinan, Jumlah, dan Persentase Penduduk Miskin di Kabupaten Sampang , 2015–2022 <i>Poverty Line, Number, and Percentage of Poor People in Sampang Regency, 2015–2022</i>	106
4.4.2	Indeks Kedalaman Kemiskinan dan Indeks Keparahan Kemiskinan di Kabupaten Sampang , 2015–2022 <i>Poverty Gap Index and Poverty Severity Index in Sampang Regency, 2015–2022</i>	107
5.	PERTANIAN, KEHUTANAN, PETERNAKAN, DAN PERIKANAN/ AGRICULTURE, FORESTRY, LIVESTOCK, AND FISHERY	
5.1	HORTIKULTURA HORTICULTURE	
5.1.1	Luas Panen Tanaman Sayuran Menurut Kecamatan dan Jenis Tanaman di Kabupaten Sampang (ha), 2021 dan 2022 ^x <i>Harvested Area of Vegetables by Subdistrict and Kind of Plant in Sampang Regency (ha), 2021 and 2022^x</i>	116
5.1.2	Produksi Tanaman Sayuran Menurut Kecamatan dan Jenis Tanaman di Kabupaten Sampang (kuintal), 2021 dan 2022 ^x <i>Production of Vegetables by Subdistrict and Kind of Plant in Sampang Regency (quintal), 2021 and 2022^x</i>	120
5.1.3	Luas Panen Tanaman Sayuran dan Buah-buahan Semusim Menurut Jenis Tanaman di Kabupaten Sampang (ha), 2019–2022 <i>Harvested Area of Seasonal Vegetables and Fruits by Kind of Plant in Sampang Regency (ha), 2019–2022</i>	124

5.1.4	Produksi Tanaman Sayuran dan Buah-buahan Semusim Menurut Jenis Tanaman di Kabupaten Sampang (kuintal), 2019–2022 <i>Production of Seasonal Vegetables and Fruits by Kind of Plant in Sampang Regency (quintal), 2019–2022</i>	126
5.1.5	Luas Panen Tanaman Biofarmaka Menurut Kecamatan dan Jenis Tanaman di Kabupaten Sampang (m ²), 2021 dan 2022 <i>Harvested Area of Medicinal Plants by Subdistrict and Kind of Plant in Sampang Regency (m²), 2021 and 2022</i>	128
5.1.6	Produksi Tanaman Biofarmaka Menurut Kecamatan dan Jenis Tanaman di Kabupaten Sampang (kg), 2021 dan 2022 <i>Production of Medicinal Plants by Subdistrict and Kind of Plant in Sampang Regency (kg), 2021 and 2022</i>	130
5.1.7	Luas Panen Tanaman Biofarmaka Menurut Jenis Tanaman di Kabupaten Sampang (m ²), 2019–2022 <i>Harvested Area of Medicinal Plants by Kind of Plant in Sampang Regency (m²), 2019–2022</i>	132
5.1.8	Produksi Tanaman Biofarmaka Menurut Jenis Tanaman di Kabupaten Sampang (kg), 2019–2022 <i>Production of Medicinal Plants by Kind of Plant in Sampang Regency (kg), 2019–2022</i>	133
5.1.9	Luas Panen Tanaman Hias Menurut Kecamatan dan Jenis Tanaman di Kabupaten Sampang (m ²), 2021 dan 2022 ^x <i>Harvested Area of Ornamental Plants by Subdistrict and Kind of Plant in Sampang Regency (m²), 2021 and 2022^x</i>	134
5.1.10	Produksi Tanaman Hias Menurut Kecamatan dan Jenis Tanaman di Kabupaten Sampang (tangkai), 2021 dan 2022 ^x <i>Production of Ornamental Plants by Subdistrict and Kind of Plant in Sampang Regency (stalks), 2021 and 2022^x</i>	137
5.1.11	Luas Panen Tanaman Hias Menurut Jenis Tanaman di Kabupaten Sampang (m ²), 2019–2022 <i>Harvested Area of Ornamental Plants by Kind of Plant in Sampang Regency (m²), 2019–2022</i>	140
5.1.12	Produksi Tanaman Hias Menurut Jenis Tanaman di Kabupaten Sampang (tangkai), 2019–2022 <i>Production of Ornamental Plants by Kind of Plant n Sampang Regency (stalks), 2019–2022</i>	141

5.1.13	Produksi Buah-buahan Menurut Kecamatan dan Jenis Tanaman di Kabupaten Sampang (kuintal), 2021 dan 2022* <i>Production of Fruits by Subdistrict and Kind of Plant in Sampang Regency (kuintal), 2021 and 2022*</i>	142
5.1.14	Produksi Buah-Buahan dan Sayuran Tahunan Menurut Jenis Tanaman di Kabupaten Sampang (kuintal), 2019–2022 <i>Production of Annual Fruits and Vegetables by Kind of Plant in Sampang Regency (kuintal), 2019–2022</i>	146
5.2	PERKEBUNAN ESTATE CROPS	
5.2.1	Luas Areal Tanaman Perkebunan Menurut Kecamatan dan Jenis Tanaman di Kabupaten Sampang (ha), 2021 dan 2022 <i>Planted Area of Estate Crops by Subdistrict and Type of Crops in Sampang Regency (ha), 2021 and 2022</i>	148
5.2.2	Produksi Perkebunan Menurut Kecamatan dan Jenis Tanaman di Kabupaten Sampang (ton), 2021 dan 2022 <i>Production of Estates by Subdistrict and Type of Crops in Sampang Regency (ton), 2021 and 2022</i>	152
5.2.3	Luas Areal Tanaman Perkebunan Rakyat Menurut Jenis Tanaman di Kabupaten Sampang (ha), 2018–2022 <i>Planted Area of Estate Crops by Type of Crops in Sampang Regency (ha), 2018–2022</i>	156
5.2.4	Produksi Perkebunan Rakyat Menurut Jenis Tanaman di Kabupaten Sampang (ton), 2018–2022 <i>Production of Estates by Type of Crops in Sampang Regency (ton), 2018–2022</i>	157
6.	INDUSTRI, PERTAMBANGAN, DAN ENERGI/ INDUSTRY, MINING, AND ENERGY	
6.1	Daya Terpasang, Produksi, dan Distribusi Listrik PT. PLN (Persero) pada Cabang/Ranting PLN Menurut Kecamatan di Kabupaten Sampang, 2022 <i>Installed Electricity Power, Production, and Distribution of PT. PLN (Persero) at PLN Branch by Subdistrict in Sampang Regency, 2022</i>	166
6.2	Jumlah Pelanggan Listrik Menurut Kecamatan di Kabupaten Sampang, 2018–2022	

	<i>Number of Electricity Customers by Subdistrict in Sampang Regency, 2018–2022</i>	167
6.3	Jumlah Pelanggan dan Air yang Disalurkan Menurut Kecamatan di Kabupaten Sampang, 2022 <i>Number of Customers and Distributed Water by Subdistrict in Sampang Regency, 2022</i>	168
7.	PARIWISATA/TOURISM	
7.1	Jumlah Rumah Makan/Restoran Menurut Kecamatan di Kabupaten Sampang, 2019–2022 <i>Number of Restaurants by Subdistrict in Sampang Regency, 2019–2022</i>	176
8.	TRANSPORTASI DAN KOMUNIKASI/ TRANSPORTATION AND COMMUNICATION	
8.1	TRANSPORTASI TRANSPORTATION	
8.1.1	Panjang Jalan ¹ Menurut Tingkat Kewenangan Pemerintahan di Kabupaten Sampang (km), 2020–2022 <i>Length of Roads¹ by Level of Government Authority in Sampang Regency (km), 2020–2022</i>	183
8.1.2	Panjang Jalan Menurut Jenis Permukaan Jalan di Kabupaten Sampang (km), 2020–2022 <i>Length of Roads by Type of Road Surface in Sampang Regency (km), 2020–2022</i>	184
8.1.3	Panjang Jalan Menurut Kondisi Jalan di Kabupaten Sampang (km), 2020–2022 <i>Length of Roads by Condition of Roads in Sampang Regency (km), 2020–2022</i>	185
8.2	KOMUNIKASI COMMUNICATION	
8.2.1	Jumlah Kantor Pos Pembantu Menurut Kecamatan di Kabupaten Sampang, 2019–2022 <i>Number of Post Offices Subsidiaries by Subdistrict in Sampang Regency 2019–2022</i>	186

9.	PERBANKAN, KOPERASI, DAN HARGA-HARGA/BANKING, COOPERATIVE, AND PRICES.....	
9.1	Jumlah Koperasi Aktif Menurut Kecamatan di Kabupaten Sampang, 2019–2022 <i>Number of Active Cooperative by Subdistrict in Sampang Regency, 2019–2022.....</i>	193
9.2	Jumlah Koperasi Menurut Jenis Koperasi dan Kecamatan di Kabupaten Sampang, 2022 <i>Number of Cooperative by Kind of Cooperative and Subdistrict in Sampang Regency, 2022.....</i>	194
9.3	Indeks Harga Konsumen per Bulan Menurut Kelompok Pengeluaran (2018=100) di BPS Provinsi Jawa Timur 2022 <i>Consumer Price Index per Month by Expenditure Group (2018=100) in East Java Province, 2022.....</i>	195
9.4	Laju Inflasi Bulanan Menurut Kelompok Pengeluaran (2018=100) di BPS Provinsi Jawa Timur, 2022 <i>Monthly Inflation Rate by Expenditure Group (2018=100) in East Java Province, 2022.....</i>	199
10.	PENGELUARAN PENDUDUK/POPULATION EXPENDITURE	
10.1	Rata-rata Pengeluaran per Kapita Sebulan Menurut Kelompok Komoditas (rupiah) di Kabupaten Sampang, 2021 dan 2022 <i>Monthly Average Expenditure per Capita by Commodity Group (rupiahs) in Sampang Regency, 2021 and 2022.....</i>	209
10.2	Persentase Pengeluaran per Kapita Sebulan Menurut Kelompok Komoditas di Kabupaten Sampang, 2021 dan 2022 <i>Percentage of Monthly Expenditure per Capita by Commodity Group in Sampang Regency, 2021 and 2022.....</i>	210
10.3	Persentase Penduduk Menurut Golongan Pengeluaran Per Kapita Sebulan di Kabupaten Sampang, 2022 <i>Percentage of Population by Class of Monthly Expenditure per Capita in Sampang Regency, 2022.....</i>	211
11.	PERDAGANGAN/TRADE	
11.1	Jumlah Sarana Perdagangan Menurut Jenisnya di Kabupaten Sampang, 2019–2022	

	<i>Number of Trading Facilities by Type of Facility in Sampang Regency, 2019–2022</i>	218
12.	SISTEM NERACA REGIONAL/SYSTEM OF REGIONAL ACCOUNTS	
12.1.	Produk Domestik Regional Bruto Atas Dasar Harga Berlaku Menurut Lapangan Usaha di Kabupaten Sampang (juta rupiah), 2018–2022 <i>Gross Regional Domestic Product at Current Market Prices by Industry in Sampang Regency (million rupiahs), 2018–2022</i>	227
12.2	Produk Domestik Regional Bruto Atas Dasar Harga Konstan 2010 Menurut Lapangan Usaha di Kabupaten Sampang (juta rupiah), 2018–2022 <i>Gross Regional Domestic Product at 2010 Constant Market Prices by Industry in Sampang Regency (million rupiahs), 2018–2022</i>	229
12.3	Distribusi Persentase Produk Domestik Regional Bruto Atas Dasar Harga Berlaku Menurut Lapangan Usaha di Kabupaten Sampang, 2018–2022 <i>Percentage Distribution of Gross Regional Domestic Product at Current Market Prices by Industry in Sampang Regency, 2018–2022...</i>	231
12.4	Laju Pertumbuhan Produk Domestik Regional Bruto Atas Dasar Harga Konstan 2010 Menurut Lapangan Usaha di Kabupaten Sampang (persen), 2019–2022 <i>Growth Rate of Gross Regional Domestic Product at 2010 Constant Market Prices by Industry in Sampang Regency (percent), 2019–2022</i>	233
12.5	Produk Domestik Regional Bruto Atas Dasar Harga Berlaku Menurut Jenis Pengeluaran di Kabupaten Sampang (juta rupiah), 2018–2022 <i>Gross Regional Domestic Product at Current Market Prices by Type of Expenditure in Sampang Regency (million rupiahs), 2018–2022</i>	235
12.6	Produk Domestik Regional Bruto Atas Dasar Harga Konstan 2010 Menurut Jenis Pengeluaran di Kabupaten Sampang (juta rupiah), 2018–2022 <i>Gross Regional Domestic Product at 2010 Constant Market Prices by Type of Expenditure in Sampang Regency (million rupiahs), 2018–2022</i>	236

13.	PERBANDINGAN ANTAR KABUPATEN/ KOTA/ REGENCY/MUNICIPAL COMPARISON	
13.1	Jumlah Penduduk Menurut Kabupaten/Kota di Provinsi Jawa Timur (ribu), 2018–2022 <i>Population by Regency/Municipality in Jawa Timur Province (thousand), 2018–2022</i>	245
13.2	Laju Pertumbuhan Produk Domestik Regional Bruto Atas Dasar Harga Konstan 2010 Menurut Kabupaten/ Kota di Provinsi Jawa Timur (persen), 2019–2022 <i>Rate of Growth of Gross Regional Domestic Products at 2010 Constant Market Prices by Regency/Municipality in Jawa Timur Province (percent), 2019–2022</i>	246
13.3	Jumlah Penduduk Miskin Menurut Kabupaten/ Kota di Provinsi Jawa Timur (ribu), 2018–2022 <i>Number of Poor Population by Regency/Municipality in Jawa Timur Province (thousand), 2018–2022</i>	247
13.4	Indeks Pembangunan Manusia Menurut Kabupaten/ Kota di Provinsi Jawa Timur, 2018–2022 <i>Human Development Index by Regency/Municipality in Jawa Timur Province, 2018–2022</i>	248

<https://sampangkab.bps.go.id>

DAFTAR GAMBAR/LIST OF FIGURES

		Halaman Page
1.1	Luas Daerah menurut Kecamatan (%), 2022 <i>Area of Subdistrict (%), 2022</i>	5
1.2	Jarak dari Ibukota Kecamatan ke Ibukota Kabupaten di Kabupaten Sampang (km), 2022 <i>Distance between District Capital and Regency Capital in Sampang Regency (km), 2022</i>	6
2.1	Luas Daerah menurut Kecamatan (%), 2022 <i>Area of Subdistrict (%), 2022</i>	19
2.2	Jumlah Pegawai Negeri Sipil Menurut Tingkat Pendidikan di Kabupaten Sampang, Desember 2022 <i>Number of Civil Servants by Educational Level and Sex in Sampang Regency, Desember 2020 and Desember 2022</i>	20
3.1	Persentase Penduduk Menurut Kecamatan (%), 2022 <i>Percentage of People by District (%), 2022</i>	40
3.2	Persentase Penduduk Menurut Kelompok Umur (%), 2022 <i>Percentage of People by Age Cohort (%), 2022</i>	41
4.1	Angka Partisipasi Murni Kabupaten Sampang (%), 2022 <i>Pure Participation Rate in Sampang Regency (%), 2022</i>	56
4.2	Persentase Penduduk Melek Huruf Menurut Kelompok Umur (%), 2022 <i>Percentage of People Who Can Read by Age Cohort (%), 2022</i>	57
5.1	Luas Panen Tanaman Sayuran dan Buah-buahan Semusim Menurut Jenis Tanaman di Kabupaten Sampang (ha), 2022 <i>Harvested Area of Seasonal Vegetables and Fruits by Kind of Plant in Sampang Regency, 2022</i>	114
5.2	Persentase Produksi Tanaman Sayuran dan Buah–Buahan Semusim Menurut Jenis Tanaman di Kabupaten Sampang, 2022 <i>Percentage Production of Seasonal Vegetables and Fruits by Kind of Plant in Sampang Regency, 2022</i>	115

6.1	Luas Daerah menurut Kecamatan (%), 2022 <i>Area of Subdistrict (%), 2022</i>	164
6.2	165
7.1	Luas Daerah menurut Kecamatan (%), 2022 <i>Area of Subdistrict (%), 2022</i>	174
7.2	175
8.1	Luas Daerah menurut Kecamatan (%), 2022 <i>Area of Subdistrict (%), 2022</i>	181
8.2	182
9.1	Luas Daerah menurut Kecamatan (%), 2022 <i>Area of Subdistrict (%), 2022</i>	191
9.2	192
10.1	Persentase Pengeluaran Makanan dan Non Makanan, 2022 <i>Percentage of Food and Non Food Expenditure, 2022</i>	207
10.2	Persentase Penduduk Menurut Pengeluaran Per Kapita Per Bulan, 2022 <i>Number of People by Per Capita Expenditure, 2022</i>	208
11.1	Luas Daerah menurut Kecamatan (%), 2022 <i>Area of Subdistrict (%), 2022</i>	216
11.2	217
12.1	Luas Daerah menurut Kecamatan (%), 2022 <i>Area of Subdistrict (%), 2022</i>	225
12.2	226
13.1	Luas Daerah menurut Kecamatan (%), 2022 <i>Area of Subdistrict (%), 2022</i>	243

PENJELASAN UMUM/EXPLANATORY NOTES

Tanda-tanda, satuan-satuan, dan lain-lainnya yang digunakan dalam publikasi ini adalah sebagai berikut:

Symbols, measurement units, and acronyms which are used in this publication, are as follows:

1. TANDA-TANDA/SYMBOLS

Data tidak tersedia/ <i>Data not available</i>	: ...
Tidak ada atau nol / <i>Null or zero</i>	: -
Data dapat diabaikan/ <i>Data negligible</i>	: 0
Tanda decimal/ <i>Decimal point</i>	: ,
Data tidak dapat ditampilkan/ <i>Not applicable</i>	: NA
Angka estimasi/ <i>Estimated figures</i>	: e
Angka diperbaiki/ <i>Revised figures</i>	: r
Angka sementara/ <i>Preliminary figures</i>	: x
Angka sangat sementara/ <i>Very preliminary figures</i>	: xx
Angka sangat sangat sementara/ <i>Very very preliminary figures</i>	: xxx

2. SATUAN/UNITS

barel/ <i>barrel</i>	: 158,99 liter/ <i>litres</i> = 1/6,2898 m ³
hektar (ha)/ <i>hectare (ha)</i>	: 10 000 m ²
kilometer (km)/ <i>kilometres (km)</i>	: 1 000 meter/ <i>meters (m)</i>
knot/ <i>knot</i>	: 1,8523 km/jam (<i>km/hour</i>)
kuintal/ <i>quintal</i>	: 100 kg
KWh	: 1 000 Watt hour
MWh	: 1 000 KWh
liter (untuk beras)/ <i>litre (for rice)</i>	: 0,80 kg
MMSCF	: 1/35,3 m ³
metrik ton (m.ton)/ <i>metric ton (m. ton)</i>	: 0,98421 long ton = 1 000 kg
ons/ <i>ounce</i>	: 28,31 gram/ <i>grams</i>
ton	: 1 000 kg

Satuan lain: buah, dus, butir, helai/lembar, kaleng, batang, pulsa, ton kilometer (ton-km), jam, menit, persen (%).

Other units: unit, pack, pieces, sheet, tin, pulse, ton-kilometres(ton-km), hour, minute, percent (%).

Perbedaan angka di belakang koma disebabkan oleh pembulatan angka.
The difference in decimal numbers is caused by rounding.

DAFTAR SINGKATAN/ LIST OF ABBREVIATIONS

SI	: Stasiun Iklim
SIMPK	: Stasiun Meteorologi Pertanian Khusus
t.t	: Tempat tidur
BCG	: Bacillus Calmette Guerin
DPT	: Difteri, Pertusis, Tetanus
TT	: Tetanus Toxoid
IOT	: Industri Obat Tradisional/ <i>Traditional Medicine Industry</i>
IKOT	: Industri Kecil Obat Tradisional/ <i>Traditional Medicine Small</i>
Alkes	: Alat kesehatan/ <i>Health Kits</i>
PKRT	: Perbekalan Kesehatan Rumah tangga/ <i>Household Health Logistics</i>
Kompl	: Komplemen/ <i>Complement</i>
IRTP	: Industri Pangan Produksi Rumah Tangga/ <i>Foods Home Industry</i>
PBF	: Pedagang Besar Farmasi/ <i>Pharmacy Whole-seller</i>
GFK	: Gudang Farmasi Kab/Kota/Regency/ <i>Municipality Pharmacy Warehouse</i>
RB	: Rumah Bersalin/ <i>Delivery House</i>
Pustu	: Puskesmas pembantu/ <i>Auxiliary Public Health Center</i>
BP	: Balai Pengobatan/ <i>Polyclinic</i>
TPS	: Tempat Pembuangan Sementara / <i>landfill</i>
Jamkesmas	: Jaminan kesehatan masyarakat miskin/ <i>Poor public health insurance</i>
PJKMU	: Program Jaminan Kesehatan Masyarakat Umum
SIUP	: Surat Ijin Usaha Perdagangan/ <i>Trading Permission Letter</i>
TDP	: Tanda Daftar Perusahaan/ <i>Company Registration Identity</i>
API	: Angka Pengenal Importir/ <i>Importer's Identity Number</i>

Statistik Kunci, 2020–2022 Key Statistics, 2020–2022

Rincian/Description	Satuan/Unit	2020	2021	2022
(1)	(2)	(3)	(4)	(5)
SOSIAL/SOCIAL				
Penduduk ¹ /Population ¹	juta/million			
Laju Pertumbuhan Penduduk ¹ /Population Growth ¹	%			
Angka Harapan Hidup ^{1-e} /Life Expectancy Rate ¹	tahun/years			
Angka Melek Huruf Usia 15+/Literacy Rate Aged 15+	%			
Tingkat Partisipasi Angkatan Kerja -TPAK ^{2,3} Labour Force Participation Rate-LFPR ^{2,3}	%			
Tingkat Pengangguran Terbuka-TPT ^{2,3} Unemployment Rate-UR ^{2,3}	%			
Penduduk Miskin ⁴ /Poor People ⁴	juta/million			
Persentase Penduduk Miskin ⁴ Percentage of Poor People ⁴	%			
Indeks Pembangunan Manusia-IPM ⁵ Human Development Index ⁵	—			
EKONOMI/ECONOMIC				
Produk Domestik Regional Bruto (PDRB) Harga Berlaku ⁶ Gross Regional Domestic Bruto (GRDP) at Current Price ⁶	triliun rupiah trillion rupiahs			
Laju Pertumbuhan Ekonomi ⁷ /Economic Growth ⁷	%			
PDRB Per Kapita Harga Berlaku ^{6,8} Per Capita of GRDP at Current Price ^{6,8}	juta rupiah million rupiahs			

- Catatan/Notes: ¹ Data 2019 hasil Data 2020 hasil Hasil Sensus Penduduk (SP) 2020 (September). Data 2021 hasil/The 2019 data was the result of The 2020 data was the result of 2020 Population Census (September). The 2021 data was the result of
- ² Kondisi Agustus/Condition at August
- ³ Menggunakan penimbang hasil proyeksi penduduk Survei Penduduk Antar Sensus (SUPAS) 2015/Weighted by the population projection results of the Intercensal Population Survey (SUPAS) 2015
- ⁴ Kondisi Maret/Condition at March
- ⁵ Sejak tahun 2010, IPM dihitung dengan metode baru. Komponen IPM metode baru adalah angka harapan hidup saat lahir, harapan lama sekolah, rata-rata lama sekolah, dan pengeluaran per kapita/Since 2010, HDI was calculated using new method. New HDI component are life expectancy at birth, expected years of schooling, means years of schooling, and expenditure per capita
- ⁶ Mulai tahun 2010 mengadopsi System of National Account 2008 (SNA 2008)/Since 2010 is in line with System of National Account 2008 (SNA 2008)
- ⁷ Menggunakan tahun dasar 2010 (2010=100)/Using 2010 base year (2010=100)
- ⁸ Menggunakan proyeksi penduduk berdasarkan hasil SP2010/Using population projection based on SP2010

01

GEOGRAFI DAN IKLIM
GEOGRAPHY AND CLIMATE



PENJELASAN TEKNIS

1. Kabupaten Sampang merupakan satu dari empat kabupaten yang terletak di Pulau Madura (Bangkalan, Pamekasan dan Sumenep). Kabupaten ini terletak antara 113°08' sampai dengan 113°39' Bujur Timur dan 06°05' sampai dengan 07°13' Lintang Selatan.
2. Batas Daerah, di sebelah utara berbatasan dengan Laut Jawa. Di sebelah timur berbatasan dengan Kabupaten Pamekasan. Di sebelah selatan berbatasan dengan Selat Madura. Sedangkan di sebelah barat berbatasan dengan Kabupaten Bangkalan.
3. Secara umum wilayah Kabupaten Sampang berupa daratan, terdapat satu pulau yang terpisah dari daratan bernama Pulau Mandangin/ Pulau Kambing.
4. Luas wilayah Kabupaten Sampang yang sekitar 1233,30 km² yang habis dibagi menjadi 14 kecamatan dan 186 desa/ Kelurahan.
5. Lokasi Kabupaten Sampang beradadisekitargaris khatulistiwa, seperti kabupaten lainnya di Madura, wilayah ini mengalami 2 perubahan musim, musim kemarau dan musim penghujan. Biasanya pada bulan Oktober sampai Maret merupakan musim penghujan sedangkan musim kemarau terjadi pada bulan April sampai September.

TECHNICAL NOTES

1. *Sampang Regency is one of the 4 regency in Madura Island beside of Bangkalan, Pamekasan and Sumenep. This Regency is located between 113o08' until 113o39' East Longitude and between 06o05' until 07o13' South Latitude.*
2. *Region Boundaries in the north is bounded by Java Sea. Pamekasan Regency bound east part. In the south is bounded by Madura Strait. And West part is bounded by Bangkalan Regency.*
3. *Sampang Regency is continent, there is one island separately from continent namely Mandangin Island/Kambing Island.*
4. *The area of Sampang Regency is about 1.233,30 km² It divided into 14 districts and 186 villages.*
5. *The Sampang Regency location, in the surrounding of Equator, the climate is similar the Madura's climate. There are just two seasons, rainy seasons and dry seasons. From October until March is the rainy season, while the dry season is between April until September.*

ULASAN

Kabupaten Sampang terletak di sekitar garis khatulistiwa dengan iklim tropis, musim penghujan biasanya terjadi pada Oktober sampai Maret, musim kemarau biasanya terjadi pada April sampai September.

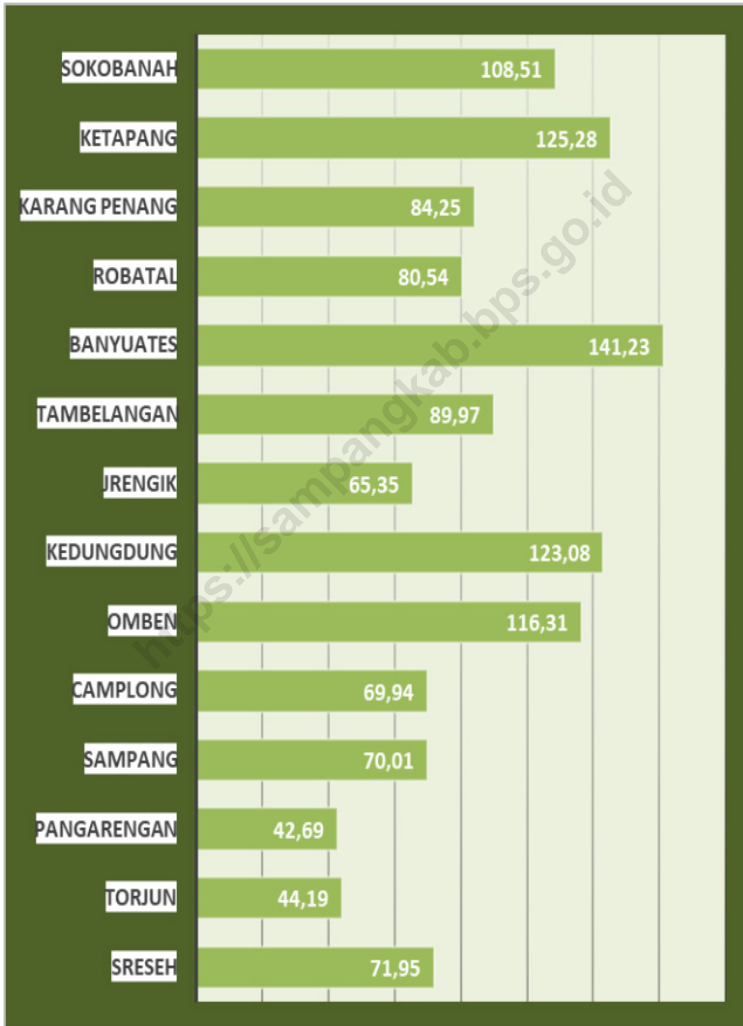
Rata-rata hari hujan tertinggi terdapat di bulan November, sedang yang terendah terdapat di bulan Juli. Rata-rata curah hujan bulanan tertinggi terdapat di November, sedang yang terendah terdapat di Juli. Bulan-bulan dengan curah hujan tinggi terjadi pada November, Desember, Januari, dan Pebruari sedang bulan dengan curah hujan paling rendah terjadi pada Juli dan September.

DESCRIPTION

Sampang regency located around the equator with a tropical climate, the rainy season usually occurs in October through March, the dry season usually occurs in April through September.

The average rainy days are highest in the November, while the lowest are in July. The average monthly rainfall are highest in November, while the lowest are in July. Months with high rainfall occurred in November, December, Januari and Pebruary, being the month with lowest rainfall occurs in July and September.

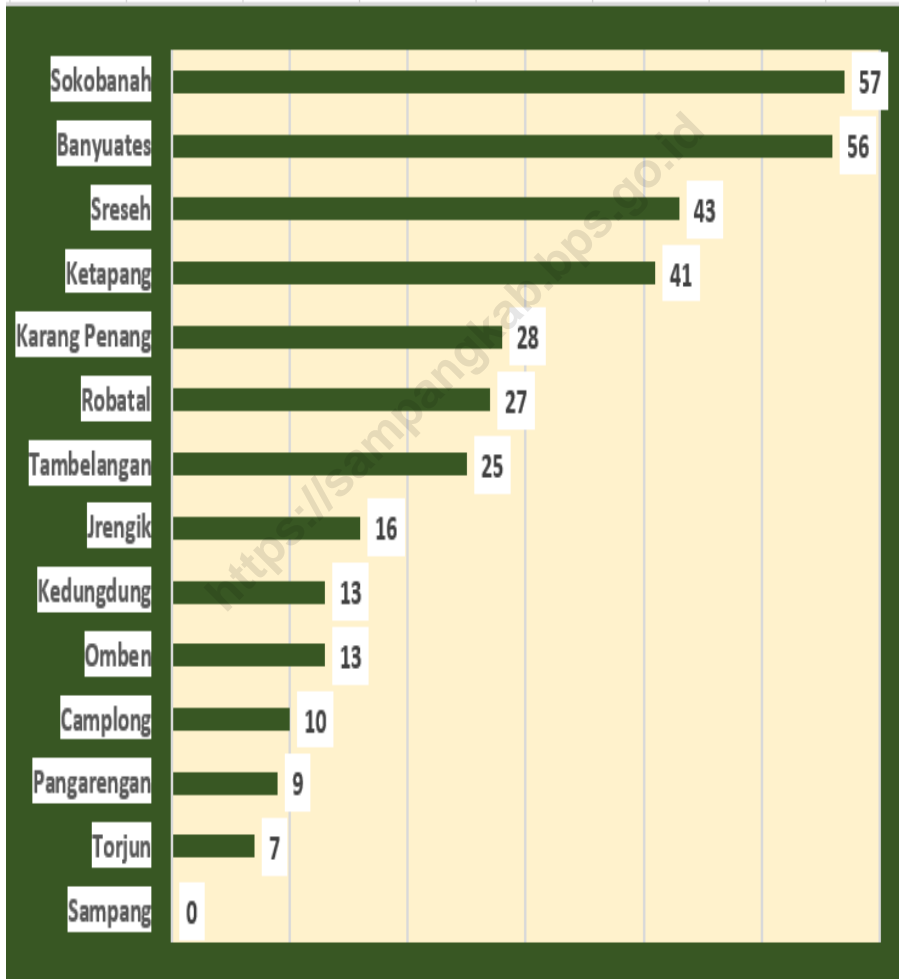
Gambar 1.1 Luas Daerah menurut Kecamatan (%), 2022
Figures 1.1 Area of Subdistrict (%), 2022



Sumber/Source : Berdasarkan Peraturan Menteri Dalam Negeri No. 66 Tahun 2011 tanggal 28 Desember 2011
 Based on Minister Of Home Affairs Regulation No 66/2011, December 28,2011

Gambar 1.2
Figures

Jarak dari Ibukota Kecamatan ke Ibukota Kabupaten di Kabupaten Sampang (km), 2022
Distance between District Capital and Regency Capital in Sampang Regency (km), 2022



Sumber/Source : Badan Pertanahan Kabupaten Sampang/ Land Affairs Service of Sampang Regency

1.1 KEADAAN GEOGRAFI GEOGRAPHY CONDITION

Tabel 1.1.1 Luas Daerah dan Jumlah Pulau Menurut Kecamatan di Kabupaten Sampang, 2022
Total Area and Number of Islands by Subdistrict in Sampang Regency, 2022

Kecamatan <i>Subdistrict</i>	Ibukota Kecamatan <i>Capital of Subdistrict</i>	Luas <i>Total Area</i> (km ² /sq.km)
(1)	(2)	(3)
010 Sreseh	Labuhan	71,95
020 Torjun	Torjun	44,19
021 Pangarengan	Apaan	42,69
030 Sampang	Tanggumong	70,01
040 Camplong	Tambaan	69,94
050 Omben	Rapa Laok	116,31
060 Kedungdung	Moktesareh	123,08
070 Jrengik	Kotah	65,35
080 Tambelangan	Samaran	89,97
090 Banyuates	Banyuates	141,23
100 Robatal	Tragih	80,54
101 Karang Penang	Karang Penang Onjur	84,25
110 Ketapang	Ketapang Barat	125,28
120 Sokobanah	Tamberuh Barat	108,51
Kabupaten Sampang		1 233,30

Lanjutan Tabel/Continued Table 1.1.1

Kecamatan Subdistrict	Persentase terhadap Luas Kabupaten/ Kota Percentage to Regency/Municipal Area	Jumlah Pulau Number of Islands
(1)	(4)	(5)
010 Sreseh	5,83	-
020 Torjun	3,58	-
021 Pangarengan	3,46	-
030 Sampang	5,68	1
040 Camplong	5,67	-
050 Omben	9,43	-
060 Kedungdung	9,98	-
070 Jrengik	5,30	-
080 Tambelangan	7,30	-
090 Banyuates	11,45	-
100 Robatal	6,53	-
101 Karang Penang	6,83	-
110 Ketapang	10,16	-
120 Sokobanah	8,80	-
Kabupaten Sampang	100,00	1

Catatan/Note: ...

Sumber/Source: Badan Pertanahan Kabupaten Sampang/ Land Affairs Service of Sampang Regency

Tabel
Table 1.1.2

**Tinggi Wilayah dan Jarak ke Ibukota Kabupaten/Kota
Menurut Kecamatan di Kabupaten Sampang, 2022**
*Altitude and Distance to the Capital of Regency/
Municipality by Subdistrict in Sampang Regency, 2022*

Kecamatan Subdistrict	Tinggi Wilayah (mdpl) Altitude (m a.s.l)	Jarak ke Ibukota Kabupaten/Kota Distance to the Capital of Regency/ Municipality
(1)	(2)	(3)
010 Sresih	-	43
020 Torjun	-	7
021 Pangarengan	-	9
030 Sampang	-	-
040 Camplong	-	10
050 Omben	-	13
060 Kedungdung	-	13
070 Jrengik	-	16
080 Tambelangan	-	25
090 Banyuates	-	56
100 Robatal	-	27
101 Karang Penang	-	28
110 Ketapang	-	41
120 Sokobanah	-	57
Kabupaten Sampang		

Catatan/Note: ...

Sumber/Source: Badan Pertanahan Kabupaten Sampang/ Land Affairs Service of Sampang Regency

1.2 KEADAAN IKLIM CLIMATE CONDITION

Tabel 1.2.1 **Pengamatan Unsur Iklim Menurut Bulan di Stasiun Meteorologi Kalianget, 2022**
Table 1.2.1 **Observation of Climate Elements By Months at Kalianget Meteorological Station, 2022**

Bulan Month	Suhu/Temperature (°C)			Kelembaban/Humidity (%)		
	Minimum	Rata-rata Average	Maksimum Maximum	Minimum	Rata-rata Average	Maksimum Maximum
(1)	(2)	(3)	(4)	(5)	(6)	(7)
Januari/January	23.7	27.5	33.8	62.0	84.9	99.0
Februari/February	23.2	27.0	33.4	58.0	87.2	99.0
Maret/March	23.8	27.7	33.5	64.0	86.4	98.0
April/April	24.0	28.1	33.4	57.0	84.4	98.0
Mei/May	23.0	28.4	33.6	59.0	84.7	98.0
Juni/June	23.6	28.1	32.8	56.0	82.1	98.0
Juli/July	21.6	27.8	32.4	56.0	79.3	97.0
Agustus/August	22.0	28.2	32.8	53.0	77.1	98.0
September/September	23.8	28.8	34.0	49.0	75.4	97.0
Oktober/October	23.6	28.4	33.8	53.0	81.0	97.0
November/November	23.0	27.8	33.8	59.0	86.0	98.0
Desember/December	23.2	27.9	33.8	57.0	82.8	97.0

Lanjutan Tabel/*Continued Table 1.2.1*

Bulan Month	Kecepatan Angin (m/det) Wind Velocity (m/sec)			Tekanan Udara/Atmospheric Pressure (mbar)		
	Minimum	Rata-rata Average	Maksimum Maximum	Minimum	Rata-rata Average	Maksimum Maximum
(1)	(8)	(9)	(10)	(11)	(12)	(13)
Januari/January	0.0	4.8	28.0	1003.3	1008.6	1012.0
Februari/February	0.0	3.5	29.0	1003.9	1008.2	1011.4
Maret/March	0.0	2.6	28.0	1003.6	1007.8	1012.2
April/April	0.0	2.3	21.0	1004.7	1008.4	1012.3
Mei/May	0.0	3.3	23.0	1005.0	1008.8	1012.4
Juni/June	0.0	4.0	20.0	1001.3	1009.1	1011.9
Juli/July	0.0	5.5	24.0	1001.1	1009.3	1012.1
Agustus/August	0.0	6.1	22.0	1006.4	1009.7	1013.1
September/September	0.0	4.7	20.0	1005.1	1010.0	1014.3
Oktober/October	0.0	2.8	18.0	1004.9	1009.0	1013.9
November/November	0.0	2.1	20.0	1004.2	1008.7	1012.7
Desember/December	0.0	4.1	30.0	1002.4	1007.5	1011.8

Lanjutan Tabel/Continued Table 1.2.1

Bulan Month	Jumlah Curah Hujan Number of Precipitation (mm)	Jumlah Hari Hujan (hari) Number of Rainy Days (day)	Penyinaran Matahari Duration of Sunshine (%)
(1)	(14)	(15)	(16)
Januari/January	344.2	28.0	3.6
Februari/February	438.5	28.0	3.6
Maret/March	274.3	22.0	5.2
April/April	171.9	27.0	6.7
Mei/May	237.2	27.0	6.1
Juni/June	147.0	26.0	6.8
Juli/July	45.1	27.0	7.6
Agustus/August	21.3	25.0	8.7
September/September	3.1	27.0	8.9
Oktober/October	152.9	25.0	5.7
November/November	280.0	26.0	4.6
Desember/December	103.8	28.0	5.2

Catatan/Note: *Calm* adalah kecepatan angin mendekati nol/*Calm is wind velocity close to zero*

Sumber/Source: Badan Meteorologi, Klimatologi, dan Geofisika/Meteorological, Climatological, and Geophysical Agency

02

PEMERINTAHAN
GOVERNMENT



PENJELASAN TEKNIS

1. Pemerintahan adalah suatu sistem yang mengatur segala kegiatan masyarakat dalam suatu daerah/wilayah/negara yang meliputi segala aspek kehidupan berdasarkan norma-norma tertentu.
2. Kabupaten Sampang sebagai salah satu Kabupaten dari Negara Indonesia, mempunyai sistem pemerintahan yang sama dengan kabupaten-kabupaten lainnya. Unit pemerintahan di bawah kabupaten secara langsung adalah kecamatan. Sedangkan suatu kecamatan terbagi habis beberapa desa.
3. Sebagai unit terkecil dari pemerintahan, setiap desa mempunyai proyek pembangun desa bertujuan untuk meningkatkan kesejahteraan masyarakat desa. Pembangunan tersebut meliputi sarana dan prasarana dari desa yang bersangkutan.

TECHNICAL NOTES

1. A government is a system to regulate all of people activities in a certain area region nation, which collaborates the way of life under the norms of humanity.
2. As one of the Regency in Indonesia, the government's system is similar with the others. The government of regency consists of districts that regional government can be divided into sub districts.
3. As one of the Regency in Indonesia, the government's system is similar with the others. The government of regency consists of districts that regional government can be divided into sub districts.

ULASAN

Secara administratif Kabupaten Sampang terdiri dari empat belas kecamatan dan 186 desa/kelurahan, dengan rincian 6 kelurahan dan 180 desa.

Kabupaten Sampang dipimpin oleh Bupati dan Wakil Bupati, dengan organisasi pemerintahan terdiri dari seorang Sekretaris Daerah, 3 (tiga) orang Asisten, 9 (sembilan) orang Kepala Bagian (Kabag), 18 (delapan belas) Kepala Dinas, 5 (lima) Kepala Badan, dan 14 (empat belas) camat.

Untuk mengontrol jalannya pemerintahan, di Kabupaten Sampang telah terbentuk anggota Dewan Perwakilan Rakyat Daerah (DPRD) hasil pemilu 2019 yang dimenangkan oleh Partai Kebangkitan Bangsa (PKB).

Anggota DPRD yang terbentuk terdiri dari 11 partai pemenang pemilu yang terbagi atas 39 laki-laki dan 3 perempuan.

DESCRIPTION

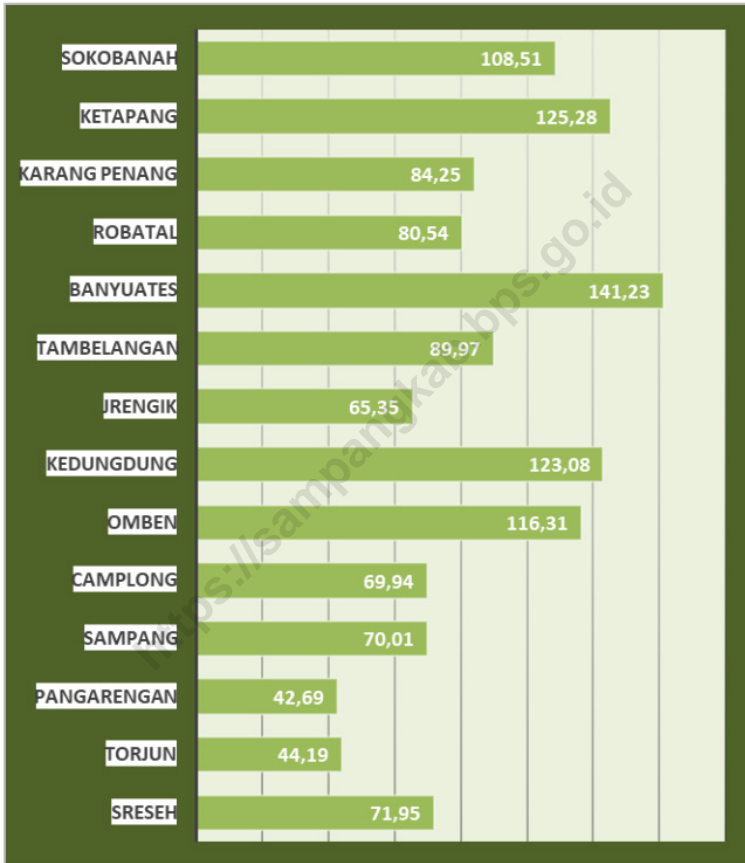
Administratively Sampang regency consists of fourteen sub-districts and 186 villages / village, with details of the 6 village and 180 villages.

Sampang regency led by the Regent and Vice Regent, a government organization made up of a Regional Secretary, 3 (three) Assistant, 8 (eight) Head of Department, 15 (fifteen) Head Office, 8 (eight) Head of Agency, 3 (three) Head Office and 14 (fourteen) subdistrict.

To control the running of the government, in Sampang Regency has formed a member of the Legislative of the 2019 election won by the Partai Kebangkitan Bangsa (PKB).

Members of Parliament formed consisting of 11 party and divided into 39 men and 3 women.

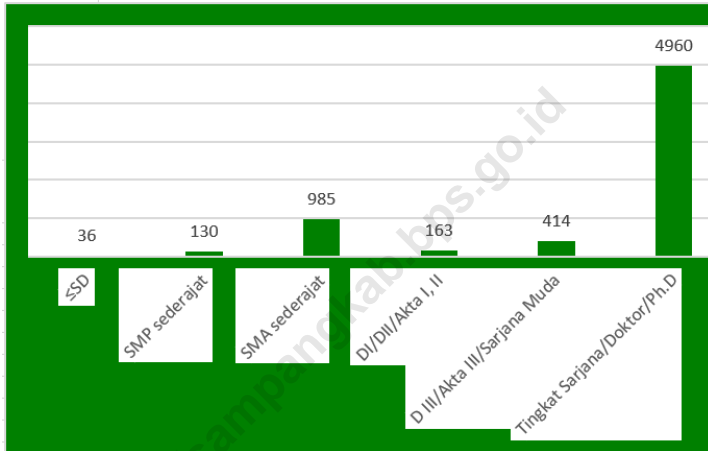
Gambar 2.1 Luas Daerah menurut Kecamatan (%), 2022
Figures 2.1 Area of Subdistrict (%), 2022



Sumber/Source :

Gambar 2.2
Figures

Jumlah Pegawai Negeri Sipil Menurut Tingkat Pendidikan di Kabupaten Sampang, Desember 2022
Number of Civil Servants by Educational Level and Sex in Sampang Regency, Desember 2020 and Desember 2022



Sumber/Source : Badan Kepegawaian dan Pengembangan Sumber Daya Manusia (BKPSDM)/ *Personnel and Human Resources Development Agency*

2.1 WILAYAH ADMINISTRATIF ADMINISTRATIVE AREA

Tabel 2.1.1 Jumlah Desa¹/Kelurahan Menurut Kecamatan di Kabupaten Sampang, 2018–2022
Table 2.1.1 *Number of Villages¹/Kelurahan by Subdistrict in Sampang Regency, 2018–2022*

Kecamatan Subdistrict	2018	2019	2020	2021	2022
(1)	(2)	(3)	(4)	(5)	(6)
010 Sreseh	12	12	12	12	12
020 Torjun	12	12	12	12	12
021 Pangarengan	6	6	6	6	6
030 Sampang	18	18	18	18	18
040 Camplong	14	14	14	14	14
050 Omben	20	20	20	20	20
060 Kedungdung	18	18	18	18	18
070 Jrengik	14	14	14	14	14
080 Tambelangan	10	10	10	10	10
090 Banyuates	20	20	20	20	20
100 Robatal	9	9	9	9	9
101 Karang Penang	7	7	7	7	7
110 Ketapang	14	14	14	14	14
120 Sokobanah	12	12	12	12	12
Kabupaten Sampang	186	186	186	186	186

Catatan/Note: ¹Termasuk Unit Permukiman Transmigrasi (UPT)/Include Transmigration Settlement Unit
Sumber/Source: Peraturan Kepala Badan Pusat Statistik Nomor 1 Tahun 2020 Tanggal 5 Februari 2020 tentang Perubahan Atas Peraturan Kepala Badan Pusat Statistik Nomor 3 Tahun 2019 tentang Kode dan Nama Wilayah Kerja Statistik Tahun 2019/Chief Statistician Regulation Number 1/2020, February 5 2020, as a revision of Chief Statistician Regulation Number 3 of 2019 on Code and Name of Regional Level of Data Collection.

2.2 DEWAN PERWAKILAN RAKYAT DAERAH REGIONAL HOUSE OF REPRESENTATIVE

Tabel 2.2.1 **Jumlah Anggota Dewan Perwakilan Rakyat Daerah Menurut Partai Politik dan Jenis Kelamin di Kabupaten Sampang, 2022**
Number of Regional House of Representatives's Members by Political Parties and Sex in Sampang Regency 2022

Partai Politik <i>Political Parties</i>	Laki-laki <i>Male</i>	Perempuan <i>Female</i>	Jumlah <i>Total</i>
(1)	(2)	(3)	(4)
PKB	7	-	7
PPP	7	-	7
NASDEM	6	-	6
GERINDRA	2	-	2
DEMOKRAT	3	2	5
GOLKAR	4	-	4
PKS	3	-	4
PAN	3	-	3
HANURA	1	1	2
PDIP	2	-	2
PBB	1	-	1
Kabupaten Sampang	39	3	43

Catatan/Note: ...

Sumber/Source: Sekretariat DPRD Kabupaten Sampang/*Secretariat of DPRD Sampang Regency*

2.3 SUMBER DAYA MANUSIA HUMAN RESOURCES

Tabel 2.3.1 Jumlah Pegawai Negeri Sipil Menurut Jabatan dan Jenis Kelamin di Kabupaten Sampang, Desember 2021 dan Desember 2022
Number of Civil Servants by Occupation and Sex in Sampang Regency, December 2021 and December 2022

Jabatan <i>Occupation</i>	2021		Jumlah <i>Total</i>
	Laki-laki <i>Male</i>	Perempuan <i>Female</i>	
(1)	(2)	(3)	(4)
Jabatan Pimpinan Tinggi Utama <i>Senior Executives</i>	-	-	-
Jabatan Pimpinan Tinggi Madya <i>Middle Executives</i>	-	-	-
Jabatan Pimpinan Tinggi Pratama <i>Junior Executives</i>	21	2	23
Administrator/Administrator	107	28	135
Pengawas/Supervisor	131	55	186
Eselon V/5 th Echelon	-	-	-
Jabatan Fungsional Dosen <i>Certain Functional Position for Lecturer</i>	-	-	-
Jabatan Fungsional Guru <i>Certain Functional Position for Teacher</i>	1 669	1596	3 265
Jabatan Fungsional Medis <i>Certain Functional Position for Medical Field</i>	307	692	999
Jabatan Fungsional Teknis <i>Certain Functional Position for Technical Field</i>	177	118	295
Jabatan Fungsional Umum/Pelaksana <i>General Functional Position</i>	1 144	333	1 477
Jumlah/Total	3 556	2 824	6 380

Lanjutan Tabel/*Continued Table 2.3.1*

Jabatan <i>Occupation</i>	2022		
	Laki-laki <i>Male</i>	Perempuan <i>Female</i>	Jumlah <i>Total</i>
(1)	(2)	(3)	(4)
Jabatan Pimpinan Tinggi Utama <i>Senior Executives</i>	-	-	-
Jabatan Pimpinan Tinggi Madya <i>Middle Executives</i>	-	-	-
Jabatan Pimpinan Tinggi Pratama <i>Junior Executives</i>	21	2	23
Administrator/ <i>Administrator</i>	107	28	135
Pengawas/ <i>Supervisor</i>	131	55	186
Eselon V/ <i>5th Echelon</i>	-	-	-
Jabatan Fungsional Dosen <i>Certain Functional Position for Lecturer</i>	-	-	-
Jabatan Fungsional Guru <i>Certain Functional Position for Teacher</i>	1 669	1596	3 265
Jabatan Fungsional Medis <i>Certain Functional Position for Medical Field</i>	307	692	999
Jabatan Fungsional Teknis <i>Certain Functional Position for Technical Field</i>	177	118	295
Jabatan Fungsional Umum/Pelaksana <i>General Functional Position</i>	1 144	333	1 477
Jumlah/<i>Total</i>	3 556	2 824	6 380

Catatan/*Note*: ...Sumber/*Source*: Badan Kepegawaian dan Pengembangan Sumber Daya Manusia (BKPSDM)/ *Personnel and Human Resources Development Agency*

Tabel
Table 2.3.2

Jumlah Pegawai Negeri Sipil Menurut Tingkat Pendidikan dan Jenis Kelamin di Kabupaten Sampang, Desember 2021 dan Desember 2022
Number of Civil Servants by Educational Level and Sex in Sampang Regency, Desember 2021 and Desember 2022

Tingkat Pendidikan <i>Educational Level</i>	2021		
	Laki-laki <i>Male</i>	Perempuan <i>Female</i>	Jumlah <i>Total</i>
(1)	(2)	(3)	(4)
Sekolah Dasar (SD) <i>Primary School</i>	46	1	47
Sekolah Menengah Pertama (SMP) <i>Junior High School</i>	50	1	51
Sekolah Menengah Atas (SMA) <i>Senior High School</i>	857	154	1 011
Diploma I/Akta I <i>Diploma I/Akta I</i>
Diploma II/Akta II <i>Diploma II/Akta II</i>
Diploma III/Akta III <i>Diploma III/Akta III</i>
Diploma IV/Akta IV <i>Diploma IV/Akta IV</i>
S1/Sarjana <i>Under Graduate/Bachelor</i>
S2/Pasca Sarjana <i>Graduate</i>
S3/Doktor/Ph.D <i>Post Graduate</i>	2 587	2 373	4 960
Jumlah/Total	3 556	2 824	6 380

Lanjutan Tabel/Continued Table 2.3.2

Tingkat Pendidikan <i>Educational Level</i>	2022		
	Laki-laki <i>Male</i>	Perempuan <i>Female</i>	Jumlah <i>Total</i>
(1)	(2)	(3)	(4)
Sekolah Dasar (SD) <i>Primary School</i>	33	0	33
Sekolah Menengah Pertama (SMP) <i>Junior High School</i>	113	5	118
Sekolah Menengah Atas (SMA) <i>Senior High School</i>	741	140	881
Diploma I/Akta I <i>Diploma I/Akta I</i>	2	2	4
Diploma II/Akta II <i>Diploma II/Akta II</i>	83	35	118
Diploma III/Akta III <i>Diploma III/Akta III</i>	121	314	435
Diploma IV/Akta IV <i>Diploma IV/Akta IV</i>	43	133	176
S1/Sarjana <i>Under Graduate/Bachelor</i>	1 975	1 963	3 938
S2/Pasca Sarjana <i>Graduate</i>	444	232	676
S3/Doktor/Ph.D <i>Post Graduate</i>	1	0	1
Jumlah/Total	3 556	2 824	6 380

Catatan/Note: ...

Sumber/Source: Badan Kepegawaian dan Pengembangan Sumber Daya Manusia (BKPSDM)/ *Personnel and Human Resources Development Agency*

Tabel
Table 2.3.3

**Jumlah Pegawai Negeri Sipil Menurut Tingkat
Kepangkatan dan Jenis Kelamin di Kabupaten Sampang,
Desember 2021 dan Desember 2022**
*Number of Civil Servants by Hierarchy and Sex in Sampang
Regency, Desember 2021 and Desember 2022*

Pangkat/Golongan/Ruang Hierarchy		2021		
		Laki-laki Male	Perempuan Female	Jumlah Total
(1)		(2)	(3)	(4)
Golongan I/Range I				
1. I/A	(Juru Muda/Junior Clerk)	3	-	3
2. I/B	(Juru Muda Tingkat I/First Class Junior Clerk)	7	-	7
3. I/C	(Juru/Clerk)	24	2	26
4. I/D	(Juru Tingkat I/First Class Clerk)	52	-	52
Golongan II/Range II				
5. II/A	(Pengatur Muda/Junior Supervisor)	112	3	115
6. II/B	(Pengatur Muda Tingkat I/First Class Junior Supervisor)	170	26	196
7. II/C	(Pengatur/Supervisor)	382	185	567
8. II/D	(Pengatur Tingkat I/First Class Supervisor)	249	89	338
Golongan III/Range III				
9. III/A	(Penata Muda/Junior Superintendent)	414	387	801
10. III/B	(Penata Muda Tingkat I/First Class Junior Superintendent)	553	635	1 188
11. III/C	(Penata/Superintendent)	609	651	1 260
12. III/D	(Penata Tingkat I/First Class Superintendent)	468	378	846
Golongan IV/Range IV				
13. IV/A	(Pembina/Administrator)	409	295	704
14. IV/B	(Pembina Tingkat I/First Class Administrator)	328	231	559
15. IV/C	(Pembina Utama Muda/Junior Administrator)	19	5	24
16. IV/D	(Pembina Utama Madya/Middle Administrator)	2	-	2
17. IV/E	(Pembina Utama/Senior Administrator)	-	-	-
Jumlah/Total		3 801	2 887	6 688

Lanjutan Tabel/Continued Table 2.3.3

Pangkat/Golongan/Ruang Hierarchy		2022		
		Laki-laki Male	Perempuan Female	Jumlah Total
(1)	(2)	(3)	(4)	
Golongan I/Range I				
1. I/A	(Juru Muda/Junior Clerk)	3	0	3
2. I/B	(Juru Muda Tingkat I/First Class Junior Clerk)	5	0	5
3. I/C	(Juru/Clerk)	20	1	21
4. I/D	(Juru Tingkat I/First Class Clerk)	42	1	43
Golongan II/Range II				
5. II/A	(Pengatur Muda/Junior Supervisor)	102	3	105
6. II/B	(Pengatur Muda Tingkat I/First Class Junior Supervisor)	139	21	160
7. II/C	(Pengatur/Supervisor)	359	173	532
8. II/D	(Pengatur Tingkat I/First Class Supervisor)	261	128	389
Golongan III/Range III				
9. III/A	(Penata Muda/Junior Superintendent)	384	360	744
10. III/B	(Penata Muda Tingkat I/First Class Junior Superintendent)	504	560	1064
11. III/C	(Penata/Superintendent)	596	666	1262
12. III/D	(Penata Tingkat I/First Class Superintendent)	459	416	875
Golongan IV/Range IV				
13. IV/A	(Pembina/Administrator)	351	283	634
14. IV/B	(Pembina Tingkat I/First Class Administrator)	312	207	519
15. IV/C	(Pembina Utama Muda/Junior Administrator)	17	6	23
16. IV/D	(Pembina Utama Madya/Middle Administrator)	2	0	2
17. IV/E	(Pembina Utama/Senior Administrator)			
Jumlah/Total		3 556	2 825	6 381

Catatan/Note: ...

Sumber/Source: Badan Kepegawaian Negara (BKN)/National Civil Service Agency

2.4 KEUANGAN PEMERINTAH GOVERNMENT FINANCE

Tabel 2.4.1 Realisasi Pendapatan Pemerintah Kabupaten Sampang Menurut Jenis Pendapatan (ribu rupiah), 2018–2021
Actual Sampang Regency Government Revenues by Kind of Revenues (thousand rupiahs), 2018–2021

Jenis Pendapatan/Kind of Revenues	2019	2020
(1)	(2)	(3)
1. Pendapatan Asli Daerah (PAD)/Regional Revenue	168 778 008 507,65	175 518 944 949,09
1.1 Pajak Daerah/Regional Tax	23 721 836 011,19	27 481 457 076,50
1.2 Retribusi Daerah/Regional Retribution	15 735 609 235,00	15 910 210 326,00
1.3 Hasil Perusahaan Milik Daerah dan Pengelolaan Kekayaan Daerah yang Dipisahkan <i>Regional-Owned Company Revenue and Separated Management of Regional Wealth</i>	6 236 679 300,72	6 451 077 700,01
1.4 Lain-lain PAD yang Sah/Other Regional Revenue	123 083 883 960,74	125 676 199 846,58
2. Dana Perimbangan/Balance Funds	1 257 785 091 729,00	1 173 556 619 707,00
2.1 Bagi Hasil Pajak/Tax Sharing Revenue	95 680 857 846,00	49 854 465 509 00
2.2 Bagi Hasil Bukan Pajak/Sumber Daya Alam <i>Non-Tax Sharing Revenue/Natural Resources</i>	-	45 365 085 415,00
2.3 Dana Alokasi Umum/General Allocation Fund	865 298 361 000,00	784 115 868 000,00
2.4 Dana Alokasi Khusus/Special Allocation Fund	296 805 872 883,00	247 139 609 783,00
3. Lain-lain Pendapatan yang Sah/Other Revenue	428 929 083 026,37	408 631 543 828,08
3.1 Pendapatan Hibah/Grant	69 406 292 559,37	76 503 721 014,00
3.2 Dana Darurat/Emergency Fund	-	-
3.3 Dana Bagi Hasil Pajak dari Provinsi dan Pemerintah Daerah Lainnya/Tax Sharing Revenue from Provincial and Other Regional Governments	111 162 272 467,00	88 357 012 814,00
3.4 Dana Penyesuaian dan Otonomi Daerah <i>Regional Adjustment and Autonomy Fund</i>	-	-
3.5 Bantuan Keuangan dari Provinsi atau Pemerintah Daerah Lainnya/Financial Assistance from Provincial or Other Regional Governments	15 816 729 000,00	12 528 409 000,00
3.6 Lainnya/Others	232 543 589 000,00	231 242 401 000,00
Jumlah/Total	1 855 492 183 263,02	1 757 707 108 484,17

Lanjutan Tabel/Continued Table 2.4.1

Jenis Pendapatan/Kind of Revenues	2021	2022
(1)	(4)	(5)
1. Pendapatan Asli Daerah (PAD)/Regional Revenue	135 507 472 650,15	184,016,426
1.1 Pajak Daerah/Regional Tax	30 998 519 687,00	36,330,681
1.2 Retribusi Daerah/Regional Retribution	20 899 641 935,00	30,018,426
1.3 Hasil Perusahaan Milik Daerah dan Pengelolaan Kekayaan Daerah yang Dipisahkan Regional-Owned Company Revenue and Separated Management of Regional Wealth	5 774 992 102,75	5,773,348
1.4 Lain-lain PAD yang Sah/Other Regional Revenue	77 834 318 925,40	111,893,971
2. Dana Perimbangan/Balance Funds	1 173 612 142 880,00	1,271,607,036
2.1 Bagi Hasil Pajak/Tax Sharing Revenue	118 935 216 663,00	54,562,397
2.2 Bagi Hasil Bukan Pajak/Sumber Daya Alam Non-Tax Sharing Revenue/Natural Resources	118 098 056 404,00	82,201,749
2.3 Dana Alokasi Umum/General Allocation Fund	781 832 940 000,00	768,989,754
2.4 Dana Alokasi Khusus/Special Allocation Fund	273 681 146 476 00	365,853,136
3. Lain-lain Pendapatan yang Sah/Other Revenue	122 080 789 224,72	425,135,074
3.1 Pendapatan Hibah/Grant	78 744 885 359,72	
3.2 Dana Darurat/Emergency Fund	-	
3.3 Dana Bagi Hasil Pajak dari Provinsi dan Pemerintah Daerah Lainnya/Tax Sharing Revenue from Provincial and Other Regional Governments	118 935 216 663,00	118,111,260
3.4 Dana Penyesuaian dan Otonomi Daerah Regional Adjustment and Autonomy Fund	-	
3.5 Bantuan Keuangan dari Provinsi atau Pemerintah Daerah Lainnya/Financial Assistance from Provincial or Other Regional Governments	22 868 358 357,14	22,508,328
3.6 Lainnya/Others	78 744 885 359,72	284,515,486
Jumlah/Total	1 431 200 04 754,87	1,880,758,536

Catatan/Note: ...

Sumber/Source: Badan Pendapatan, Pengelolaan Keuangan dan Aset Daerah/ Government Official Division of Sampang Regency

Tabel
Table 2.4.2

**Realisasi Belanja Pemerintah Kabupaten Sampang
Menurut Jenis Belanja (ribu rupiah), 2018–2021
Actual Sampang Regency Government Expenditures by Kind
of Expenditures (thousand rupiahs), 2018–2021**

Jenis Pendapatan <i>Kind of Revenues</i>	2018	2019
(1)	(2)	(3)
1. Belanja Tidak Langsung/<i>Indirect Expenditures</i>		
1.1 Belanja Pegawai/ <i>Personnel Expenditures</i>		
1.2 Belanja Bunga/ <i>Interest Expenditures</i>		
1.3 Belanja Subsidi/ <i>Subsidies Expenditures</i>		
1.4 Belanja Hibah/ <i>Grant Expenditures</i>		
1.5 Belanja Bantuan Sosial/ <i>Social Aid Expenditures</i>		
1.6 Belanja Bagi Hasil/ <i>Sharing Fund Expenditure</i>		
1.7 Belanja Bantuan Keuangan <i>Financial Aids Expenditures</i>		
1.8 Belanja Tidak Terduga/ <i>Unpredicted Expenditures</i>		
2. Belanja Langsung/<i>Direct Expenditures</i>		
2.1 Belanja Pegawai/ <i>Personnel Expenditures</i>		
2.2 Belanja Barang dan Jasa <i>Goods and Services Expenditures</i>		
2.3 Belanja Modal/ <i>Capital Expenditure</i>		
Jumlah/<i>Total</i>		

Lanjutan Tabel/*Continued Table 2.4.2*

Jenis Pendapatan <i>Kind of Revenues</i>	2020	2021
(1)	(4)	(5)
1. Belanja Tidak Langsung/<i>Indirect Expenditures</i>		
1.1 Belanja Pegawai/ <i>Personnel Expenditures</i>		
1.2 Belanja Bunga/ <i>Interest Expenditures</i>		
1.3 Belanja Subsidi/ <i>Subsidies Expenditures</i>		
1.4 Belanja Hibah/ <i>Grant Expenditures</i>		
1.5 Belanja Bantuan Sosial/ <i>Social Aid Expenditures</i>		
1.6 Belanja Bagi Hasil/ <i>Sharing Fund Expenditure</i>		
1.7 Belanja Bantuan Keuangan <i>Financial Aids Expenditures</i>		
1.8 Belanja Tidak Terduga/ <i>Unpredicted Expenditures</i>		
2. Belanja Langsung/<i>Direct Expenditures</i>		
2.1 Belanja Pegawai/ <i>Personnel Expenditures</i>		
2.2 Belanja Barang dan Jasa <i>Goods and Services Expenditures</i>		
2.3 Belanja Modal/ <i>Capital Expenditure</i>		
Jumlah/<i>Total</i>		

Catatan/*Note*: ...Sumber/*Source*: ...

03

PENDUDUK DAN KETENAGAKERJAAN
POPULATION AND EMPLOYMENT



PENJELASAN TEKNIS

1. **Salah satu sumber data kependudukan** adalah sensus penduduk yang dilaksanakan setiap sepuluh tahun sekali. Sensus penduduk telah dilaksanakan sebanyak tujuh kali sejak Indonesia merdeka, yaitu tahun 1961, 1971, 1980, 1990, 2000, 2010, dan 2020. Keenam sensus penduduk sebelumnya dilaksanakan dengan menggunakan metode tradisional, yaitu mencatat setiap penduduk dari rumah ke rumah. Pertama kalinya dalam sejarah sensus penduduk di Indonesia, Sensus Penduduk 2020 (SP2020) menggunakan metode kombinasi yaitu dengan memanfaatkan data Administrasi Kependudukan (Admuduk) dari Direktorat Jenderal Kependudukan dan Pencatatan Sipil (Ditjen Dukcapil) Kementerian Dalam Negeri (Kemendagri) sebagai data dasar pelaksanaan SP2020. Hal ini dirancang dan dilaksanakan sebagai upaya untuk mewujudkan "SATU DATA KEPENDUDUKAN INDONESIA". SP2020 mencakup seluruh penduduk yang tinggal di wilayah teritorial Indonesia, mencakup Warga Negara Indonesia (WNI) dan Warga Negara Asing (WNA) yang telah menetap atau berencana menetap di wilayah Indonesia selama minimal satu tahun.

TECHNICAL NOTES

1. **One of the sources of demographic data** is population census, which is conducted every ten years. Population Census has been conducted seven times since Indonesia's independence: 1961, 1971, 1980, 1990, 2000, 2010, and 2020. The previous six population censuses were carried out using the traditional method, canvassing each person door-to-door. For the first time in the history of the population census in Indonesia, the 2020 Population Census (PC2020) used a combined method, that is utilizing Population Administration data managed by the Directorate General of Population and Civil Registration of the Ministry of Home Affairs as the basic data for the population census. This is designed and implemented as an effort to realize "ONE INDONESIAN POPULATION DATA". PC2020 covered all residents who live in Indonesia's territory, including Indonesian citizens (WNI) and foreign citizens (WNA) who have stayed or plan to stay in Indonesian territory for at least one year. The Indonesian citizens who are covered also include those who are abroad, namely members of the Diplomatic Corps of the Republic of Indonesia and their families abroad and members of the TNI/POLRI and their families who are carrying out Peacekeeping Missions

WNI yang dicakup juga termasuk mereka yang berada di luar negeri, yaitu Anggota Korps Diplomatik Republik Indonesia beserta keluarganya di luar negeri dan Anggota TNI/POLRI beserta keluarganya yang sedang melakukan misi perdamaian di luar negeri. Untuk tahun yang tidak dilaksanakan sensus penduduk, data kependudukan diperoleh dari hasil proyeksi penduduk. Proyeksi penduduk merupakan suatu perhitungan ilmiah yang didasarkan pada asumsi dari komponen-komponen perubahan penduduk, yaitu kelahiran, kematian, dan migrasi (migrasi internasional dan migrasi risen antar provinsi). Proyeksi penduduk interim 2020-2023 dihitung menggunakan data dasar penduduk hasil perapihan umur dari data Administrasi Kependudukan dan SP2020 dengan menggunakan asumsi Angka Kelahiran Total sejak tahun 2020 konstan 2,1 (sesuai Proyeksi Survei Penduduk antar Sensus (SUPAS) 2015-2045), Angka Kematian Bayi (AKB) meneruskan hasil Proyeksi SUPAS2015-2045, dan pola migrasi 2020 sama dengan pola migrasi hasil SUPAS 2015. Dalam publikasi ini, data yang disajikan merupakan hasil SP2020 (September), dan hasil proyeksi penduduk interim 2020-2023 (pertengahan tahun/Juni).

2. Penduduk Indonesia adalah

abroad. For the periods besides the census year, population projection is applied to estimate population for those years. The population projection is an estimation based on the demographic components, such as birth, death, and migration (international migration and recent migration). The interim population projection for 2020-2023 is calculated from the single age smoothed combined from Population Administration Data and the 2020 Population Census. It uses the assumption that the Total Fertility Rate (TFR) since 2020 is constant at 2.1 (according to the population projection of 2015-2045 Intercensal Population Survey (SUPAS)), Infant Mortality Rate (IMR) continues the results of the 2015-2045 SUPAS Projection, and the 2020 migration pattern is the same as the pattern of migration in SUPAS2015 results. The data presented in this publication are the PC2020 results (September) and the result of interim population projection 2020-2023 (midyear/ June)

2. *The population of Indonesia are all people who live in Indonesia's territory, including Indonesian citizens and foreign citizens who have lived for one year or more or plan to stay in Indonesia territory for at least one year. In the previous census the time reference in the population concept was six months. This change is based on Law no. 24*

semua orang yang berdomisili di wilayah teritorial Indonesia, mencakup Warga Negara Indonesia (WNI) dan Warga Negara Asing (WNA) yang telah menetap selama satu tahun atau lebih atau berencana menetap di wilayah Indonesia selama minimal satu tahun. Pada sensus sebelumnya referensi waktu dalam konsep kependudukan adalah enam bulan. Perubahan ini didasari oleh UU No. 24 Tahun 2013 tentang Perubahan atas UU No. 23 Tahun 2006 tentang Administrasi Kependudukan pada Pasal 15.

3. **Laju pertumbuhan penduduk per tahun** adalah angka yang menunjukkan rata-rata tingkat pertambahan penduduk per tahun dalam jangka waktu tertentu. Angka ini dinyatakan sebagai persentase dari penduduk dasar. Metode penghitungan laju pertumbuhan penduduk yang digunakan oleh BPS adalah metode geometrik.

4. **Kepadatan penduduk** adalah ukuran persebaran penduduk yang menunjukkan jumlah penduduk untuk setiap kilometer persegi luas wilayah.

5. **Rasio jenis kelamin** adalah perbandingan antara jumlah penduduk laki-laki dan jumlah penduduk perempuan pada

of 2013 concerning Amendments to Law no. 23 of 2006 concerning Population Administration in Article 15.

3. **Annual population growth rate** is a number that shows the average rate of population growth per year in a certain period. This rate is a percentage of the basic population. The method used by Statistics Indonesia is the geometric method

4. **Population density** is a measure of the distribution of the population which shows the total population for each square kilometer of area.

5. **Sex ratio** is the ratio between total male population and female population in a certain area and at a certain time, which is usually stated in the number of male residents per 100 females.

ULASAN**DESCRIPTION****Kependudukan**

Penduduk Kabupaten Sampang tahun 2022 berdasarkan hasil proyeksi penduduk interim 2020-2023 sebanyak 984.162 jiwa yang terdiri atas 488.673 jiwa penduduk laki-laki dan 495.489 jiwa penduduk perempuan. Dibandingkan dengan Sensus Penduduk Tahun 2020, penduduk Kabupaten Sampang mengalami pertumbuhan sebesar 0,83 persen. Dari 14 kecamatan yang ada, pertumbuhan penduduk Kecamatan Karang Penang adalah yang paling besar, yaitu 2,63 persen. Sementara itu rasio jenis kelamin tahun 2022 penduduk laki-laki terhadap penduduk perempuan sebesar 98,62.

Kepadatan penduduk di Kabupaten Sampang tahun 2022 mencapai 797,77 jiwa/km². Kecamatan Sampang merupakan kecamatan terpadat dengan angka kepadatan penduduk 1794.64 jiwa/km².

Berdasarkan kelompok usia, komposisi penduduk Kabupaten Sampang tahun 2022 terdiri atas 77,01 persen atau 757.892 jiwa penduduk berusia 15-64 tahun, 22,99 persen atau 226.270 jiwa berusia 0-14 tahun, dan 6,85 persen atau 67.421 jiwa berusia 65 tahun ke atas.

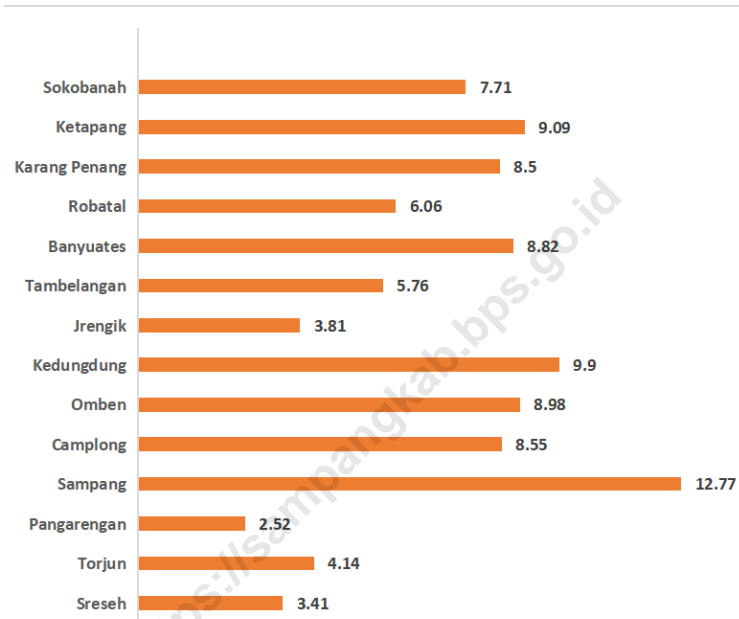
Population

The population of Sampang Regency in 2022 based on the 2020-2023 temporary population projection results is 984.162 people, consisting of 488.673 male residents and 495.489 female residents. Compared to the 2020 Population Census, the population of Sampang Regency has grown by 0,83 percent. Of the 14 existing sub-districts, the population growth of Karang Penang Subdistrict is the largest, namely 2,63 percent. Meanwhile, the sex ratio in 2021 for the male population to the female population was 98,62.

The population density in Sampang Regency in 2022 reached 797,77 people / km². Sampang District is the most populous sub-district with a population density of 1794.64 people / km².

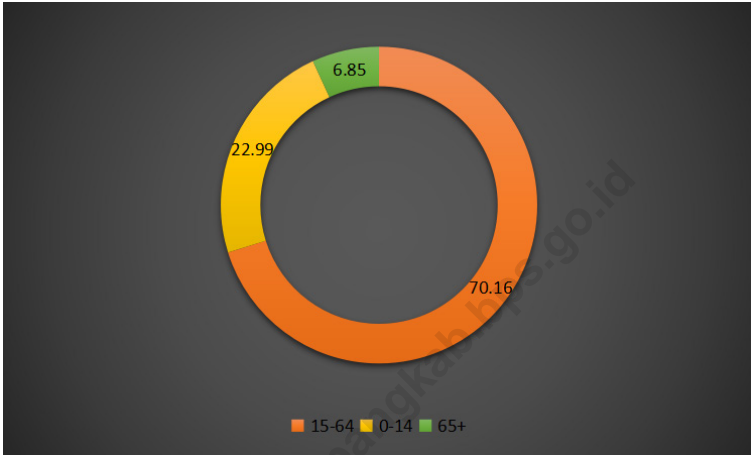
Based on the age group, the population composition of Sampang Regency in 2022 consists of 77,01 percent or 757.892 people aged 15-64 years, 22,99 percent or 226.270 people aged 0-14 years, and 6,85 percent or 67.421 people aged 65 years to the top.

Gambar 3.1 **Persentase Penduduk Menurut Kecamatan (%), 2022**
Figures 3.1 **Percentage of People by District (%), 2022**



Sumber/Source : BPS, Proyeksi Interim 2020-2023

Gambar 3.2 **Persentase Penduduk Menurut Kelompok Umur (%), 2022**
Figures 3.2 **Percentage of People by Age Cohort (%), 2022**



Sumber/Source : BPS, Proyeksi Interim 2020-2023

**3.1 PENDUDUK
POPULATION**

Tabel 3.1.1 Penduduk, Laju Pertumbuhan Penduduk, Distribusi Persentase Penduduk, Kepadatan Penduduk, Rasio Jenis Kelamin Penduduk Menurut Kecamatan di Kabupaten Sampang, 2022
Population, Population Growth Rate, Percentage Distribution of Population, Population Density, and Population Sex Ratio by Subdistrict in Sampang Regency, 2022

Kecamatan Subdistrict	Penduduk (ribu) Population (thousand)	Laju Pertumbuhan Penduduk per Tahun 2021–2022 (%) Annual Population Growth Rate 2021–2022 (%)
(1)	(2)	(3)
Sreseh	33588	1.53
Torjun	40736	0.79
Pangarengan	24760	1.50
Sampang	125643	0.35
Camplong	84117	-1.16
Omben	88330	1.10
Kedungdung	97481	0.83
Jrengik	37516	1.68
Tambelangan	56661	1.48
Banyuates	86768	1.44
Robatal	59689	0.83
Karang Penang	83613	2.63
Ketapang	89416	-0.87
Sokobanah	75844	1.61
Kabupaten Sampang	984162	0.83

Lanjutan Tabel/*Continued Table 3.1.1*

Kecamatan <i>Subdistrict</i>	Persentase Penduduk <i>Percentage of Total Population</i>	Kepadatan Penduduk per km ² <i>Population Density per sq.km</i>
(1)	(4)	(5)
Sreseh	3.41	466.82
Torjun	4.14	921.84
Pangarengan	2.52	580.00
Sampang	12.77	1794.64
Camplong	8.55	1202.70
Omben	8.98	759.44
Kedungdung	9.90	792.01
Jrengik	3.81	574.08
Tambelangan	5.76	629.78
Banyuates	8.82	614.37
Robatal	6.06	741.11
Karang Penang	8.50	992.44
Ketapang	9.09	713.73
Sokobanah	7.71	698.96
Kabupaten Sampang	100.00	797.99

Lanjutan Tabel/*Continued Table* 3.1.1

Kecamatan <i>Subdistrict</i>	Rasio Jenis Kelamin Penduduk <i>Population Sex Ratio</i>
(1)	(6)
Sreseh	-
Torjun	-
Pangarengan	-
Sampang	-
Camplong	-
Omben	-
Kedungdung	-
Jrengik	-
Tambelangan	-
Banyuates	-
Robatal	-
Karang Penang	-
Ketapang	-
Sokobanah	-
Kabupaten Sampang	-

Catatan/*Note*: ...

Sumber/*Source*: BPS, Proyeksi Interim Tahun 2020-2023

Tabel
Table 3.1.2**Jumlah Penduduk Menurut Kelompok Umur dan Jenis Kelamin di Kabupaten Sampang, 2022**
Population by Age Groups and Sex in Sampang Regency, 2022

Kelompok Umur Age Groups	Jenis Kelamin/Sex		
	Laki-Laki Male	Perempuan Female	Jumlah Total
(1)	(2)	(3)	(4)
0–4	41,155	39,106	80,261
5–9	38,114	36,995	75,109
10–14	36,070	34,830	70,900
15–19	36,803	34,917	71,720
20–24	47,850	44,564	92,414
25–29	47,852	46,737	94,589
30–34	46,270	47,087	93,357
35–39	36,721	37,430	74,151
40–44	33,985	36,484	70,469
45–49	28,170	29,154	57,324
50–54	25,359	28,280	53,639
55–59	21,905	23,468	45,373
60–64	17,673	19,762	37,435
65–69	13,320	14,439	27,759
70–74	9,145	10,472	19,617
75+	8,281	11,764	20,045
Kabupaten Sampang	488,673	495,489	984,162

Catatan/Note: ...

Sumber/Source: BPS, Proyeksi Interim Tahun 2020-2023

**3.2 KETENAGAKERJAAN
EMPLOYMENT**

Tabel 3.2.1 Jumlah Penduduk Berumur 15 Tahun Keatas Menurut Jenis Kegiatan Selama Seminggu yang Lalu dan Jenis Kelamin di Kabupaten Sampang, 2022
Population Aged 15 Years and Over by Type of Activity During The Previous Week and Sex in Sampang Regency, 2022

Kegiatan Utama <i>Main Activity</i>	Jenis Kelamin/Sex		
	Laki-Laki <i>Male</i>	Perempuan <i>Female</i>	Laki-Laki+ Perempuan <i>Male+Female</i>
(1)	(2)	(3)	(4)
I. Angkatan Kerja/<i>Economically Active</i>	304033	248784	552817
1. Bekerja/ <i>Working</i>	291706	243930	535636
2. Pengangguran Terbuka/ <i>Unemployment</i>	12327	4854	17181
II. Bukan Angkatan Kerja/<i>Not Economically Active</i>	56846	143761	200607
1. Sekolah/ <i>Attending School</i>	29942	27854	57796
2. Mengurus Rumah Tangga/ <i>Housekeeping</i>	6587	100178	106765
3. Lainnya/ <i>Others</i>	20317	15729	36046
Jumlah/<i>Total</i>	360879	392545	753424

Catatan/*Note*:

Sumber/*Source*: BPS, Survei Angkatan Kerja Nasional (Sakernas) Agustus/BPS-Statistics Indonesia, August National Labor Force Survey

Tabel
Table 3.2.2

Penduduk Berumur 15 Tahun ke Atas Menurut Pendidikan Tertinggi yang Ditamatkan dan Jenis Kegiatan Selama Seminggu yang Lalu di Kabupaten Sampang, 2022
Population 15 Years of Age and Over by Educational Attainment and Type of Activity During the Previous Week in Sampang Regency, 2022

Pendidikan Tertinggi yang Ditamatkan ¹ <i>Educational Attainment¹</i>	Angkatan Kerja/ <i>Economically Active</i>			Persentase Bekerja terhadap Angkatan Kerja <i>Percentage of Working to Economically Active</i>
	Bekerja <i>Working</i>	Pengangguran ² <i>Unemployment²</i>	Jumlah Angkatan Kerja <i>Total of Economically Active</i>	
(1)	(2)	(3)	(4)	(5)
0	428712	5576	434288	98.72
1	50233	4361	54594	92.01
2	45030	5726	50756	88.72
3	11661	1518	13179	88.48
Jumlah/Total	535636	17181	552817	96.89

Lanjutan Tabel/*Continued Table 3.2.2*

Pendidikan Tertinggi yang Ditamatkan¹ <i>Educational Attainment¹</i>	Bukan Angkatan Kerja <i>Not Economically Active</i>	Jumlah Total	Persentase Angkatan Kerja terhadap Penduduk Usia Kerja <i>Percentage of Economically Active to Working Age Population</i>
(1)	(6)	(7)	(8)
0	98422	532710	81.52
1	77166	131760	41.43
2	24049	74805	67.85
3	970	14149	93.14
Jumlah/Total	200607	753424	73.37

Catatan/Note: ¹ 0. ≤ Sekolah Dasar (SD)/≤ *Primary School*
 1. Sekolah Menengah Pertama/*Junior High School*
 2. Sekolah Menengah Atas/*Senior High School*
 3. Perguruan Tinggi/*Collage*
² 1. Mencari pekerjaan/*Looking for work*
 2. Mempersiapkan usaha/*Establishing a new business/firm*
 3. Merasa tidak mungkin mendapat pekerjaan/*Feeling hopeless in looking for work (discouraged job seekers)*
 4. Sudah punya pekerjaan tetapi belum mulai bekerja/*Having job already but not starting to work yet*
 Sumber/Source: BPS, Survei Angkatan Kerja Nasional (Sakernas) Agustus/BPS-Statistics Indonesia, August National Labor Force Survey

Tabel
Table 3.2.3**Penduduk Berumur 15 Tahun Ke Atas yang Bekerja Selama Seminggu yang Lalu Menurut Status Pekerjaan Utama dan Jenis Kelamin di Kabupaten Sampang, 2022**
Population 15 Years of Age and Over who Worked During The Previous Week by Main Employment Status and Sex in Sampang Regency, 2022

Status Pekerjaan Utama Main Employment Status	Laki-Laki Male	Perempuan Female	Jumlah Total
(1)	(2)	(3)	(4)
Berusaha sendiri <i>Own account worker</i>	28954	24337	53291
Berusaha dibantu buruh tidak tetap/buruh tidak dibayar <i>Employer assisted by temporary worker/unpaid worker</i>	148940	28292	177232
Berusaha dibantu buruh tetap/buruh dibayar <i>Employer assisted by permanent worker/paid worker</i>	4003	0	4003
Buruh/Karyawan/Pegawai/ <i>Employee</i>	44202	11007	55209
Pekerja bebas <i>Casual worker</i>	19066	1835	20901
Pekerja keluarga/tak dibayar <i>Family worker/unpaid worker</i>	46541	178459	225000
Jumlah/Total	291706	243930	535636

Catatan/Note: ...

Sumber/Source: BPS, Survei Angkatan Kerja Nasional (Sakernas) Agustus/BPS-Statistics Indonesia, August National Labor Force Survey

04

SOSIAL DAN KESEJAHTERAAN RAKYAT
SOCIAL AND WELFARE



PENJELASAN TEKNIS

1. Pendidikan adalah kegiatan belajar mengajar di segala tingkat baik formal maupun informal. Dalam publikasi Sampang Dalam Angka, kegiatan pendidikan yang dicakup adalah kegiatan pendidikan formal baik dibawah Departemen Pendidikan dan Kebudayaan dan di luar Departemen tersebut, yaitu dibawah Departemen Agama, Departemen Pertanian, Departemen Kesehatan, dan Departemen yang lainnya. Kegiatan pendidikan meliputi banyaknya sekolah, murid, dan guru dirinci menurut jenjang/tingkat yaitu SD, SMP, SMU, dan Sekolah Kejuruan.
2. Kesehatan dalam statistik adalah mencakup data kesehatan penduduk suatu wilayah yang meliputi tingkat kesehatan penduduk tersebut, fasilitas tenaga dan alat penunjang kesehatan, dan prasarana fisik seperti rumah sakit, apotik. Kesehatan dalam hal ini merinci banyaknya rumah sakit, pusat kesehatan masyarakat (puskesmas), rumah bersalin, apotek dan jumlah tenaga kesehatan menurut tempat kerjanya dan keahliannya.
3. Permasalahan sosial adalah permasalahan yang timbul dalam masyarakat akibat suatu perubahan atau keadaan yang

TECHNICAL NOTES

1. *Education is a process of learning and teaching activities at all levels in both formal and informal system. The education data present information on number of school, pupils, teacher, ratio pupils to of education whether state or vocational school, either under auspices of national education Service of Sampang Regency or not. Educational activities include many schools, pupils and teachers specified according to level ie elementary, junior high school, and Vocational Schools.*
2. *Health issues cover population health figures in one area that consist of the levels of health, the availability of medical personal and also the healthy facility, such as the number of hospitals. Therefore, this subsection displays the number of hospitals, Puskesmas Public Health Center and mobile Public Health Center covered by region and all those types. The people who work in that sector are also included.*
3. *Social Affairs come along to the community as the changes of matters or condition or might be caused by some constraints. This*

mengakibatkan gangguan/kendala baik secara langsung maupun tidak langsung. Cakupan permasalahan sosial meliputi jumlah anak terlantar, pengemis/gelandang, wanita tuna susila, korban narkoba, anak nakal, korban kekerasan, korban bencana, dan lain-lain

4. Cakupan agama adalah merinci jumlah penduduk menurut kelompok agama, jumlah sarana peribadatan, jumlah pernikahan, talak, cerai dan rujuk, serta banyak Jamaah Haji. Perbedaan antara kelompok agama terletak pada tata cara beribadat dalam hal berkomunikasi dengan sang Pencipta. Penduduk menurut agama dikelompokkan kepada penduduk yang beragama Islam, Protestan, Katolik, Hindu, Budha dan Lainnya. Sarana peribadatan yang dirangkum dalam Sampang Dalam Angka adalah banyaknya Masjid, Gereja, Pura, dan Vihara. Jumlah Jamaah Haji dibedakan berdasarkan jenis kelamin dan kecamatan asal.

sub-section presents information on the social matters by districts. In further, it consist of the number and inhabitants of state orphanage and training and education house, the number of inhabitants of elder nursing home, and the number of handicap persons.

4. *Religion is a detailed coverage of the population according to religious groups, the number of worship facilities, the number of marriages, divorces, divorce and reconciliation, as well as many Hajj pilgrims. Differences between religious groups lies in the manner of worship in terms of communicating with the Creator. Population classified by religion to the people who are Muslims, Protestants, Katolik, Hindu, Buddhist and Other. Means of worship which are summarized in the Sampang in Figures is the number of mosques, church, temple, and monastery. Based on the amount of the Pilgrim differentiated gender and district of origin.*

ULASAN

Pada tahun ajaran 2022/2023 jumlah murid di Madrasah Ibtidaiyah (MI) dan Sekolah Menengah Kejuruan (SMK) meningkat dibanding tahun sebelumnya, sedangkan Sekolah Dasar (SD), Sekolah Menengah Pertama (SMP), Madrasah Tsanawiyah (MTS), Sekolah Menengah Atas (SMA) dan Madrasah Aliyah (MA) menurun dibanding tahun sebelumnya.

Sebagai bagian dari budaya keagamaan yang masih melekat kuat, banyak orang tua yang menyekolahkan anaknya di pondok pesantren dan diniyah awaliyah sehingga jumlah murid, guru dan sekolah juga meningkat dibanding tahun sebelumnya.

Angka Partisipasi Murni Kabupaten Sampang mengalami peningkatan dibandingkan pada tahun sebelumnya untuk seluruh jenjang (SD, SMP, SMA)

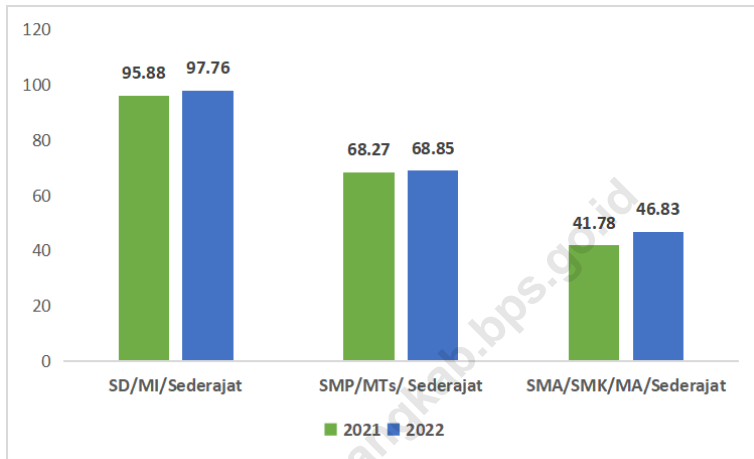
DESCRIPTION

In the academic year 2020/2021 the number of students in Islamic Elementary School (IES) and Vocational High School increased over the previous year, while the Elementary School, Junior High School, Islamic Junior High School, Senior High School and Islamic Senior High School decreased over the previous year.

As part of a religious culture that is still strongly attached, many parents send their children to boarding school and diniyah awaliyah so the number of students, teachers and schools has also increased over the previous year.

School Participation rate in 2022 are increasing than in 2021. Thus value are the same for all school level.

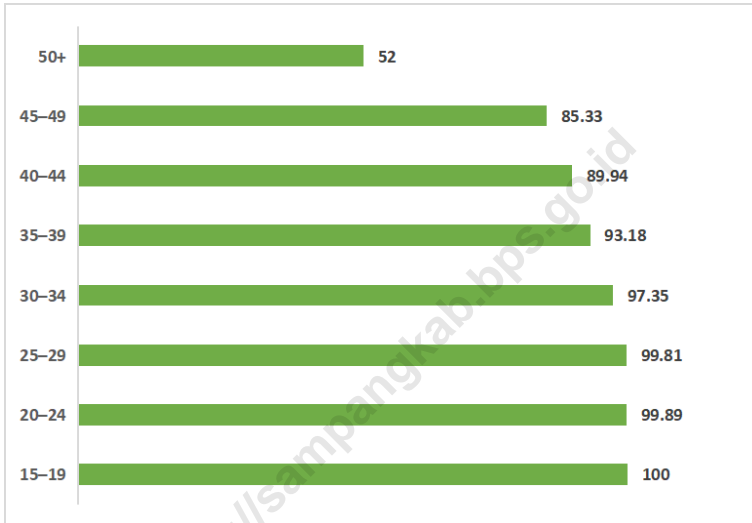
Gambar 4.1 Angka Partisipasi Murni Kabupaten Sampang (%), 2022
Figures 4.1 Pure Participation Rate in Sampang Regency (%), 2022



Sumber/Source : BPSProvinsi Jawa Timur

Gambar 4.2
Figures

Persentase Penduduk Melek Huruf Menurut Kelompok Umur (%), 2022
Percentage of People Who Can Read by Age Cohort (%), 2022



Sumber/Source : BPS, SUSENAS 2022

4.1 PENDIDIKAN EDUCATION

Tabel 4.1.1 Jumlah Sekolah, Guru, dan Murid Taman Kanak-Kanak (TK) di Bawah Kementerian Pendidikan, Kebudayaan, Riset, dan Teknologi Menurut Kecamatan di Kabupaten Sampang, 2021/2022 dan 2022/2023
Number of Schools, Teachers, and Pupils in Kindergarten Under The Ministry of Education, Culture, Research, and Technology by Subdistrict in Sampang Regency, 2021/2022 and 2022/2023

Kecamatan Subdistrict	Sekolah/Schools					
	Negeri/Public		Swasta/Private		Jumlah/Total	
	2021/2022	2022/2023	2021/2022	2022/2023	2021/2022	2022/2023
(1)	(2)	(3)	(4)	(5)	(6)	(7)
Sreseh	-	-	10	37	10	37
Torjun	-	-	15	36	15	36
Pangarengan	-	-	13	32	13	32
Sampang	1	1	49	118	50	119
Camplong	-	-	31	0	31	0
Omben	-	-	14	52	14	52
Kedungdung	-	-	15	71	15	71
Jrengik	-	-	8	43	8	43
Tambelangan	-	-	29	68	29	68
Banyuates	-	-	29	59	29	59
Robatal	-	-	13	42	13	42
Karang Penang	-	-	24	111	24	111
Ketapang	-	-	30	73	30	73
Sokobanah	-	-	23	79	23	79
Kabupaten Sampang	1	1	303	821	304	822

Lanjutan Tabel/*Continued Table* 4.1.1

Kecamatan Subdistrict	Guru ¹ /Teachers ¹					
	Negeri/Public		Swasta/Private		Jumlah/Total	
	2021/2022	2022/2023	2021/2022	2022/2023	2021/2022	2022/2023
(1)	(8)	(9)	(10)	(11)	(12)	(13)
Sreseh	-	-	40	82	40	82
Torjun	-	-	58	90	58	90
Pangarengan	-	-	44	68	44	68
Sampang	9	8	227	305	236	313
Camplong	-	-	115	68	115	68
Omben	-	-	41	93	41	93
Kedungdung	-	-	46	151	46	151
Jrengik	-	-	26	89	26	89
Tambelangan	-	-	78	125	78	125
Banyuates	-	-	68	101	68	101
Robatal	-	-	35	71	35	71
Karang Penang	-	-	75	247	75	247
Ketapang	-	-	98	140	98	140
Sokobanah	-	-	69	136	69	136
Kabupaten Sampang	9	9	1 020	1 698	1 029	1 774

Lanjutan Tabel/*Continued Table 4.1.1*

Kecamatan Subdistrict	Murid/Pupils					
	Negeri/Public		Swasta/Private		Jumlah/Total	
	2021/2022	2022/2023	2021/2022	2022/2023	2021/2022	2022/2023
(1)	(14)	(15)	(16)	(17)	(18)	(19)
Sreseh	-	-	447	1359	447	1359
Torjun	-	-	650	1511	650	1511
Pangarengan	-	-	552	1181	552	1181
Sampang	92	92	2 561	5261	2 653	5353
Camplong	-	-	1 065	167	1 065	167
Omben	-	-	471	1735	471	1735
Kedungdung	-	-	362	2498	362	2498
Jrengik	-	-	245	1681	245	1681
Tambelangan	-	-	820	2152	820	2152
Banyuates	-	-	1 078	2387	1 078	2387
Robatal	-	-	567	1693	567	1693
Karang Penang	-	-	921	5046	921	5046
Ketapang	-	-	1 247	2681	1 247	2681
Sokobanah	-	-	830	3588	830	3588
Kabupaten Sampang	92	92	11 816	32773	11 908	33032

Catatan/Note: ¹ Jumlah guru termasuk kepala sekolah dan guru/*The total of teachers including headmaster and teacher*
 Sumber/Source: Kementerian Pendidikan, Kebudayaan, Riset, dan Teknologi, Data Semester Ganjil/*Ministry of Education, Culture, Research, and Technology, Odd semester report data*

Tabel
Table 4.1.2

**Jumlah Sekolah, Guru, dan Murid Raudatul Athfal (RA)
di Bawah Kementerian Agama Menurut Kecamatan di
Kabupaten Sampang, 2021/2022 dan 2022/2023**
*Number of Schools, Teachers, and Pupils in Raudatul Athfal
(RA) Under The Ministry of Religious Affairs by Subdistrict in
Sampang Regency, 2021/2022 and 2022/2023*

Kecamatan Subdistrict	Sekolah/Schools		Guru/Teachers		Murid/Pupils	
	2021/2022	2022/2023	2021/2022	2022/2023	2021/2022	2022/2023
(1)	(2)	(3)	(4)	(5)	(6)	(7)
Sreseh	11	...	31	...	316	...
Torjun	4	...	15	...	156	...
Pangarengan	3	...	11	...	114	...
Sampang	10	...	42	...	580	...
Camplong	10	...	37	...	349	...
Omben	15	...	47	...	488	...
Kedungdung	17	...	51	...	461	...
Jrengik	13	...	43	...	383	...
Tambelangan	8	...	22	...	247	...
Banyuates	9	...	26	...	217	...
Robatal	24	...	61	...	861	...
Karang Penang	29	...	97	...	811	...
Ketapang	50	...	116	...	1 631	...
Sokobanah	33	...	90	...	1 031	...
Kabupaten Sampang	236	...	689	...	7 645	...

Catatan/Note: Seluruh Raudatul Athfal (RA) berstatus swasta./All Raudatul Athfal (RA) are private

Sumber/Source: Kementerian Agama, EMIS, Data Semester Ganjil./Ministry of Religious Affairs, EMIS, Odd semester report data

Tabel
Table 4.1.3

Jumlah Sekolah, Guru, dan Murid Sekolah Dasar (SD) di Bawah Kementerian Pendidikan, Kebudayaan, Riset, dan Teknologi Menurut Kecamatan di Kabupaten Sampang , 2021/2022 dan 2022/2023
Number of Schools, Teachers, and Pupils in Elementary Schools Under The Ministry of Education, Culture, Research, and Technology by Subdistrict in Sampang Regency, 2021/2022 and 2022/2023

Kecamatan Subdistrict	Sekolah/Schools					
	Negeri/Public		Swasta/Private		Jumlah/Total	
	2021/2022	2022/2023	2021/2022	2022/2023	2021/2022	2022/2023
(1)	(2)	(3)	(4)	(5)	(6)	(7)
Sreseh	24	24	-	0	24	24
Torjun	29	28	-	1	29	29
Pangarengan	17	17	-	0	17	17
Sampang	64	64	11	12	75	76
Camplong	43	0	8	42	51	42
Omben	45	45	8	9	53	54
Kedungdung	45	-	16	-	61	0
Jrengik	33	33	-	0	33	33
Tambelangan	34	34	9	9	43	43
Banyuates	50	50	8	8	58	58
Robatal	25	25	3	4	28	29
Karang Penang	19	19	9	9	28	28
Ketapang	44	44	12	15	56	59
Sokobanah	44	44	9	10	53	54
Kabupaten Sampang	516	427	93	119	609	546

Lanjutan Tabel/*Continued Table 4.1.3*

Kecamatan Subdistrict	Guru ¹ /Teachers ¹					
	Negeri/Public		Swasta/Private		Jumlah/Total	
	2021/2022	2022/2023	2021/2022	2022/2023	2021/2022	2022/2023
(1)	(8)	(9)	(10)	(11)	(12)	(13)
Sreseh	223	202	-	0	223	202
Torjun	277	230	-	3	277	233
Pangarengan	172	154	-	0	172	154
Sampang	649	578	122	109	771	687
Camplong	429	137	54	379	483	516
Omben	391	345	53	45	444	390
Kedungdung	399	337	84	75	483	412
Jrengik	298	251	-	0	298	251
Tambelangan	275	255	55	48	330	303
Banyuates	367	338	42	33	409	371
Robatal	209	195	24	24	233	219
Karang Penang	156	149	51	45	207	194
Ketapang	327	305	65	58	392	363
Sokobanah	286	284	44	34	330	318
Kabupaten Sampang	4 458	3760	594	853	5 052	4613

Lanjutan Tabel/Continued Table 4.1.3

Kecamatan Subdistrict	Murid/Pupils					
	Negeri/Public		Swasta/Private		Jumlah/Total	
	2021/2022	2022/2023	2021/2022	2022/2023	2021/2022	2022/2023
(1)	(14)	(15)	(16)	(17)	(18)	(19)
Sreseh	1 663	1664	-	0	1 663	1664
Torjun	3 127	3243	-	8	3 127	3251
Pangarengan	2 388	2512	-	0	2 388	2512
Sampang	9 567	9662	1 548	1598	11 115	11260
Camplong	6 472	429	646	6649	7 118	7078
Omben	5 485	5393	692	718	6 177	6111
Kedungdung	4 458	4359	1 374	1388	5 832	5747
Jrengik	2 891	2985	-	0	2 891	2985
Tambelangan	3 584	3548	780	797	4 364	4345
Banyuates	6 077	6043	601	622	6 678	6665
Robatal	2 804	2797	241	321	3 045	3118
Karang Penang	2 419	2515	858	881	3 277	3396
Ketapang	5 917	5984	876	984	6 793	6968
Sokobanah	5 278	5201	568	666	5 846	5867
Kabupaten Sampang	62 130	56335	8 184	14632	70 314	70967

Catatan/Note: ¹ Jumlah guru termasuk kepala sekolah dan guru/The total of teachers including headmaster and teacher
 Sumber/Source: Kementerian Pendidikan, Kebudayaan, Riset, dan Teknologi, data semester ganjil/Ministry of Education, Culture, Research, and Technology, odd semester report data

Tabel
Table 4.1.4

Jumlah Sekolah, Guru, dan Murid Madrasah Ibtidaiyah (MI) di Bawah Kementerian Agama Menurut Kecamatan di Kabupaten Sampang , 2021/2022 dan 2022/2023
Number of Schools, Teachers, and Pupils in Madrasah Ibtidaiyah (MI) Under The Ministry of Religious Affairs by Subdistrict in Sampang Regency, 2021/2022 and 2022/2023

Kecamatan Subdistrict	Sekolah/Schools					
	Negeri/Public		Swasta/Private		Jumlah/Total	
	2021/2022	2022/2023	2021/2022	2022/2023	2021/2022	2022/2023
(1)	(2)	(3)	(4)	(5)	(6)	(7)
Sreseh	...	-	...	17	...	17
Torjun	...	-	...	12	...	12
Pangarengan	...	-	...	2	...	2
Sampang	...	1	...	19	...	20
Camplong	...	-	...	15	...	15
Omben	...	-	...	44	...	44
Kedungdung	...	-	...	58	...	58
Jrengik	...	-	...	12	...	12
Tambelangan	...	-	...	20	...	20
Banyuates	...	-	...	38	...	38
Robatal	...	-	...	45	...	45
Karang Penang	...	-	...	75	...	75
Ketapang	...	-	...	60	...	60
Sokobanah	...	-	...	50	...	50
Kabupaten Sampang	...	1	...	467	...	468

Lanjutan Tabel/Continued Table 4.1.4

Kecamatan Subdistrict	Guru/Teachers					
	Negeri/Public		Swasta/Private		Jumlah/Total	
	2021/2022	2022/2023	2021/2022	2022/2023	2021/2022	2022/2023
(1)	(8)	(9)	(10)	(11)	(12)	(13)
Sreseh	...	-	...	156	...	156
Torjun	...	-	...	93	...	93
Pangarengan	...	-	...	15	...	15
Sampang	...	25	...	215	...	240
Camplong	...	-	...	125	...	125
Omben	...	-	...	359	...	359
Kedungdung	...	-	...	536	...	536
Jrengik	...	-	...	97	...	97
Tambelangan	...	-	...	175	...	175
Banyuates	...	-	...	292	...	292
Robatal	...	-	...	430	...	430
Karang Penang	...	-	...	748	...	748
Ketapang	...	-	...	583	...	583
Sokobanah	...	-	...	457	...	457
Kabupaten Sampang	...	25	...	4 281	...	4 306

Lanjutan Tabel/*Continued Table 4.1.4*

Kecamatan Subdistrict	Murid/Pupils					
	Negeri/Public		Swasta/Private		Jumlah/Total	
	2021/2022	2022/2023	2021/2022	2022/2023	2021/2022	2022/2023
(1)	(14)	(15)	(16)	(17)	(18)	(19)
Sreseh	...	-	...	1 796	...	1 796
Torjun	...	-	...	1 239	...	1 239
Pangarengan	...	-	...	127	...	127
Sampang	...	271	...	2 604	...	2 875
Camplong	...	-	...	1 151	...	1 151
Omben	...	-	...	3 591	...	3 591
Kedungdung	...	-	...	5 464	...	5 464
Jrengik	...	-	...	897	...	897
Tambelangan	...	-	...	1 736	...	1 736
Banyuates	...	-	...	2 814	...	2 814
Robatal	...	-	...	4 111	...	4 111
Karang Penang	...	-	...	6 794	...	6 794
Ketapang	...	-	...	6 525	...	6 525
Sokobanah	...	-	...	3 924	...	3 924
Kabupaten Sampang	...	271	...	42 773	...	43 044

Catatan/Note:

Sumber/Source: Kementerian Agama, EMIS, Data Semester Ganjil/Ministry of Religious Affairs, EMIS, Odd semester report data

Tabel
Table 4.1.5

Jumlah Sekolah, Guru, dan Murid Sekolah Menengah Pertama (SMP) di Bawah Kementerian Pendidikan, Kebudayaan, Riset, dan Teknologi Menurut Kecamatan di Kabupaten Sampang, 2021/2022 dan 2022/2023
Number of Schools, Teachers, and Pupils in Junior High Schools Under The Ministry of Education, Culture, Research, and Technology by Subdistrict in Sampang Regency, 2021/2022 and 2022/2023

Kecamatan Subdistrict	Sekolah/Schools					
	Negeri/Public		Swasta/Private		Jumlah/Total	
	2021/2022	2022/2023	2021/2022	2022/2023	2021/2022	2022/2023
(1)	(2)	(3)	(4)	(5)	(6)	(7)
Sreseh	2	2	3	3	5	5
Torjun	4	4	4	4	8	8
Pangarengan	3	3	3	3	6	6
Sampang	9	9	19	21	28	30
Camplong	5	5	12	12	17	17
Omben	4	4	15	15	19	19
Kedungdung	4	4	33	35	37	39
Jrengik	4	4	5	5	9	9
Tambelangan	3	3	21	22	24	25
Banyuates	4	4	26	28	30	32
Robatal	3	3	14	16	17	19
Karang Penang	2	2	30	33	32	35
Ketapang	4	4	30	31	34	35
Sokobanah	2	2	16	16	18	18
Kabupaten Sampang	53	53	231	244	284	297

Lanjutan Tabel/*Continued Table* 4.1.5

Kecamatan Subdistrict	Guru ¹ /Teachers ¹					
	Negeri/Public		Swasta/Private		Jumlah/Total	
	2021/2022	2022/2023	2021/2022	2022/2023	2021/2022	2022/2023
(1)	(8)	(9)	(10)	(11)	(12)	(13)
Sreseh	36	33	46	43	82	76
Torjun	79	71	34	27	113	98
Pangarengan	46	41	26	23	72	64
Sampang	237	211	166	164	403	375
Camplong	100	17	105	92	205	109
Omben	57	48	95	81	152	129
Kedungdung	43	46	187	159	230	205
Jrengik	65	59	21	15	86	74
Tambelangan	40	33	161	137	201	170
Banyuates	71	66	176	141	247	207
Robatal	46	48	92	72	138	120
Karang Penang	20	20	242	228	262	248
Ketapang	65	60	206	160	271	220
Sokobanah	24	18	126	100	150	118
Kabupaten Sampang	929	771	1 683	1 442	2 612	2 213

Lanjutan Tabel/Continued Table 4.1.5

Kecamatan Subdistrict	Murid/Pupils					
	Negeri/Public		Swasta/Private		Jumlah/Total	
	2021/2022	2022/2023	2021/2022	2022/2023	2021/2022	2022/2023
(1)	(14)	(15)	(16)	(17)	(18)	(19)
Sreseh	393	379	604	630	997	1 009
Torjun	960	906	291	221	1 251	1 127
Pangarengan	472	425	270	206	742	631
Sampang	3 098	2 840	2 026	1 990	5 124	4 830
Camplong	1 123	191	1 299	995	2 422	1 186
Omben	674	480	1 189	1 232	1 863	1 712
Kedungdung	427	418	2 467	2 306	2 894	2 724
Jrengik	696	610	317	299	1 013	909
Tambelangan	440	383	2 309	2 197	2 749	2 580
Banyuates	758	707	1 495	1 678	2 253	2 385
Robatal	415	418	971	924	1 386	1 342
Karang Penang	248	225	2 253	2 422	2 501	2 647
Ketapang	859	802	2 086	2 154	2 945	2 956
Sokobanah	322	253	1 108	1 190	1 430	1 443
Kabupaten Sampang	10 885	9 037	18 685	18 444	29 570	27 481

Catatan/Note: ¹ Jumlah guru termasuk kepala sekolah dan guru/The total of teachers including headmaster and teacher
 Sumber/Source: Kementerian Pendidikan, Kebudayaan, Riset, dan Teknologi, data semester ganjil/Ministry of Education, Culture, Research, and Technology, Basic Education Data System, odd semester report data

Tabel
Table 4.1.6**Jumlah Sekolah, Guru, dan Murid Madrasah Tsanawiyah (MTs) di Bawah Kementerian Agama Menurut Kecamatan di Kabupaten Sampang, 2021/2022 dan 2022/2023**
Number of Schools, Teachers, and Pupils in Madrasah Tsanawiyah (MTs) Under The Ministry of Religious Affairs by Subdistrict in Sampang Regency, 2021/2022 and 2022/2023

Kecamatan Subdistrict	Sekolah/Schools					
	Negeri/Public		Swasta/Private		Jumlah/Total	
	2021/2022	2022/2023	2021/2022	2022/2023	2021/2022	2022/2023
(1)	(2)	(3)	(4)	(5)	(6)	(7)
Sreseh	...	1	...	7	...	8
Torjun	...	-	...	7	...	7
Pangarengan	...	-	...	4	...	4
Sampang	...	1	...	16	...	17
Camplong	...	-	...	22	...	22
Omben	...	-	...	30	...	30
Kedungdung	...	-	...	29	...	29
Jrengik	...	-	...	3	...	3
Tambelangan	...	-	...	9	...	9
Banyuates	...	-	...	19	...	19
Robatal	...	-	...	19	...	19
Karang Penang	...	-	...	21	...	21
Ketapang	...	-	...	19	...	19
Sokobanah	...	-	...	17	...	17
Kabupaten Sampang	...	2	...	222	...	224

Lanjutan Tabel/Continued Table 4.1.6

Kecamatan Subdistrict	Guru/Teachers					
	Negeri/Public		Swasta/Private		Jumlah/Total	
	2021/2022	2022/2023	2021/2022	2022/2023	2021/2022	2022/2023
(1)	(8)	(9)	(10)	(11)	(12)	(13)
Sreseh	...	20	...	79	...	99
Torjun	...	-	...	80	...	80
Pangarengan	...	-	...	51	...	51
Sampang	...	29	...	152	...	181
Camplong	...	-	...	201	...	201
Omben	...	-	...	304	...	304
Kedungdung	...	-	...	241	...	241
Jrengik	...	-	...	48	...	48
Tambelangan	...	-	...	92	...	92
Banyuates	...	-	...	214	...	214
Robatal	...	-	...	167	...	167
Karang Penang	...	-	...	274	...	274
Ketapang	...	-	...	208	...	208
Sokobanah	...	-	...	170	...	170
Kabupaten Sampang	...	49	...	2 281	...	2 330

Lanjutan Tabel/*Continued Table* 4.1.6

Kecamatan Subdistrict	Murid/Pupils					
	Negeri/Public		Swasta/Private		Jumlah/Total	
	2021/2022	2022/2023	2021/2022	2022/2023	2021/2022	2022/2023
(1)	(14)	(15)	(16)	(17)	(18)	(19)
Sreseh	...	139	...	694	...	833
Torjun	...	-	...	602	...	602
Pangarengan	...	-	...	307	...	307
Sampang	...	305	...	1 750	...	2 055
Camplong	...	-	...	1 407	...	1 407
Omben	...	-	...	2 676	...	2 676
Kedungdung	...	-	...	2 039	...	2 039
Jrengik	...	-	...	292	...	292
Tambelangan	...	-	...	823	...	823
Banyuates	...	-	...	1 780	...	1 780
Robatal	...	-	...	1 262	...	1 262
Karang Penang	...	-	...	1 820	...	1 820
Ketapang	...	-	...	1 380	...	1 380
Sokobanah	...	-	...	1 692	...	1 692
Kabupaten Sampang	...	444	...	18 524	...	18 968

Catatan/Note:

Sumber/Source: Kementerian Agama, EMIS, Data Semester Ganjil/Ministry of Religious Affairs, EMIS, Odd semester report data

Tabel
Table 4.1.7

Jumlah Sekolah, Guru, dan Murid Sekolah Menengah Atas (SMA) di Bawah Kementerian Pendidikan, Kebudayaan, Riset, dan Teknologi Menurut Kecamatan di Kabupaten Sampang, 2021/2022 dan 2022/2023
Number of Schools, Teachers, and Pupils in Senior High School Under The Ministry of Education, Culture, Research, and Technology by Subdistrict in Sampang Regency, 2021/2022 and 2022/2023

Kecamatan Subdistrict	Sekolah/Schools					
	Negeri/Public		Swasta/Private		Jumlah/Total	
	2021/2022	2022/2023	2021/2022	2022/2023	2021/2022	2022/2023
(1)	(2)	(3)	(4)	(5)	(6)	(7)
Sreseh	1	1	1	1	2	2
Torjun	1	1	1	1	2	2
Pangarengan	-	-	3	3	3	3
Sampang	4	4	8	8	12	12
Camplong	-	-	5	5	5	5
Omben	1	1	1	1	2	2
Kedungdung	1	1	9	9	10	10
Jrengik	-	-	-	-	-	-
Tambelangan	-	-	7	7	7	7
Banyuates	1	1	5	5	6	6
Robatal	-	-	7	7	7	7
Karang Penang	-	-	8	8	8	8
Ketapang	1	1	8	8	9	9
Sokobanah	-	-	6	6	6	6
Kabupaten Sampang	10	10	69	69	79	79

Lanjutan Tabel/*Continued Table* 4.1.7

Kecamatan Subdistrict	Guru ¹ /Teachers ¹					
	Negeri/Public		Swasta/Private		Jumlah/Total	
	2021/2022	2022/2023	2021/2022	2022/2023	2021/2022	2022/2023
(1)	(8)	(9)	(10)	(11)	(12)	(13)
Sreseh	41	38	13	14	54	52
Torjun	55	55	11	12	66	67
Pangarengan	-	-	35	35	35	35
Sampang	168	172	100	109	268	281
Camplong	-	-	55	58	55	58
Omben	17	21	5	5	22	26
Kedungdung	25	25	51	58	76	83
Jrengik	-	-	-	-	-	-
Tambelangan	-	-	49	55	49	55
Banyuates	18	23	38	42	56	65
Robatal	-	-	59	65	59	65
Karang Penang	-	-	48	55	48	55
Ketapang	32	41	62	66	94	107
Sokobanah	-	-	44	50	44	50
Kabupaten Sampang	356	375	570	624	926	999

Lanjutan Tabel/Continued Table 4.1.7

Kecamatan Subdistrict	Murid/Pupils					
	Negeri/Public		Swasta/Private		Jumlah/Total	
	2021/2022	2022/2023	2021/2022	2022/2023	2021/2022	2022/2023
(1)	(14)	(15)	(16)	(17)	(18)	(19)
Sreseh	397	417	164	155	561	572
Torjun	805	768	116	106	921	874
Pangarengan	-	-	333	338	333	338
Sampang	2 042	1942	1 218	1249	3 260	3191
Camplong	-	-	683	621	683	621
Omben	137	114	80	72	217	186
Kedungdung	309	268	828	807	1 137	1075
Jrengik	-	-	-	-	-	-
Tambelangan	-	-	1 163	1168	1 163	1168
Banyuates	121	77	428	485	549	562
Robatal	-	-	573	547	573	547
Karang Penang	-	-	728	685	728	685
Ketapang	706	681	806	803	1 512	1484
Sokobanah	-	-	565	603	565	603
Kabupaten Sampang	4 517	4267	7 685	7639	12 202	11906

Catatan/Note: ¹ Jumlah guru termasuk kepala sekolah dan guru/The total of teachers including headmaster and teacher
 Sumber/Source: Kementerian Pendidikan, Kebudayaan, Riset, dan Teknologi, data semester ganjil/Ministry of Education, Culture, Research, and Technology, Basic Education Data System, odd semester report data

Tabel
Table 4.1.8

Jumlah Sekolah, Guru, dan Murid Sekolah Menengah Kejuruan (SMK) di Bawah Kementerian Pendidikan, Kebudayaan, Riset, dan Teknologi Menurut Kecamatan di Kabupaten Sampang , 2021/2022 dan 2022/2023
Number of Schools, Teachers, and Pupils in Vocational High Schools Under The Ministry of Education, Culture, Research, and Technology by Subdistrict in Sampang Regency, 2021/2022 and 2022/2023

Kecamatan Subdistrict	Sekolah/Schools					
	Negeri/Public		Swasta/Private		Jumlah/Total	
	2021/2022	2022/2023	2021/2022	2022/2023	2021/2022	2022/2023
(1)	(2)	(3)	(4)	(5)	(6)	(7)
Sreseh	-	-	2	2	2	2
Torjun	-	-	3	3	3	3
Pangarengan	-	-	1	1	1	1
Sampang	3	3	10	10	13	13
Camplong	-	-	7	7	7	7
Omben	1	1	8	8	9	9
Kedungdung	-	-	10	11	10	11
Jrengik	1	1	2	2	3	3
Tambelangan	1	1	2	2	3	3
Banyuates	-	-	9	9	9	9
Robatal	1	1	3	3	4	4
Karang Penang	-	-	11	11	11	11
Ketapang	-	-	6	6	6	6
Sokobanah	-	-	2	2	2	2
Kabupaten Sampang	7	7	76	77	83	84

Lanjutan Tabel/*Continued Table 4.1.8*

Kecamatan Subdistrict	Guru ¹ /Teachers ¹					
	Negeri/Public		Swasta/Private		Jumlah/Total	
	2021/2022	2022/2023	2021/2022	2022/2023	2021/2022	2022/2023
(1)	(8)	(9)	(10)	(11)	(12)	(13)
Sreseh	-	-	25	24	25	24
Torjun	-	-	36	36	36	36
Pangarengan	-	-	14	14	14	14
Sampang	170	168	86	86	256	254
Camplong	-	-	81	78	81	78
Omben	25	33	65	67	90	100
Kedungdung	-	-	75	85	75	85
Jrengik	22	25	20	17	42	42
Tambelangan	37	40	13	13	50	53
Banyuates	-	-	78	77	78	77
Robatal	27	30	22	26	49	56
Karang Penang	-	-	96	92	96	92
Ketapang	-	-	48	42	48	42
Sokobanah	-	-	6	5	6	5
Kabupaten Sampang	281	296	665	662	946	958

Lanjutan Tabel/*Continued Table 4.1.8*

Kecamatan Subdistrict	Murid/Pupils					
	Negeri/Public		Swasta/Private		Jumlah/Total	
	2021/2022	2022/2023	2021/2022	2022/2023	2021/2022	2022/2023
(1)	(14)	(15)	(16)	(17)	(18)	(19)
Sreseh	-	-	297	393	297	393
Torjun	-	-	323	311	323	311
Pangarengan	-	-	135	128	135	128
Sampang	2 735	2029	907	838	3 642	2867
Camplong	-	-	652	567	652	567
Omben	300	268	857	794	1 157	1062
Kedungdung	-	-	807	786	807	786
Jrengik	153	147	110	118	263	265
Tambelangan	399	269	250	257	649	526
Banyuates	-	-	1 188	1092	1 188	1092
Robatal	236	216	271	285	507	501
Karang Penang	-	-	1 013	1113	1 013	1113
Ketapang	-	-	657	699	657	699
Sokobanah	-	-	184	153	184	153
Kabupaten Sampang	3 823	2929	7 651	7534	11 474	10463

Catatan/Note: ¹ Guru yang mengajar di 2 sekolah atau lebih dihitung di masing-masing sekolah. Jumlah guru termasuk kepala sekolah dan guru/*The teacher who taught in two schools or more counted in every school. The total of teachers including headmaster and teacher*

Sumber/Source: Kementerian Pendidikan, Kebudayaan, Riset, dan Teknologi, data semester ganjil/*Ministry of Education, Culture, Research, and Technology, Basic Education Data System, odd semester report data*

Tabel
Table 4.1.9

**Jumlah Sekolah, Guru, dan Murid Madrasah Aliyah (MA)
di Bawah Kementerian Agama Menurut Kecamatan di
Kabupaten Sampang , 2021/2022 dan 2022/2023**
*Number of Schools, Teachers, and Pupils in Madrasah Aliyah
(MA) Under the Ministry of Religious Affairs by Subdistrict in
Sampang Regency, 2021/2022 and 2022/2023*

Kecamatan Subdistrict	Sekolah/Schools					
	Negeri/Public		Swasta/Private		Jumlah/Total	
	2021/2022	2022/2023	2021/2022	2022/2023	2021/2022	2022/2023
(1)	(2)	(3)	(4)	(5)	(6)	(7)
Sreseh	...	-	...	3	...	3
Torjun	...	-	...	1	...	1
Pangarengan	...	-	...	1	...	1
Sampang	...	1	...	8	...	9
Camplong	...	-	...	13	...	13
Omben	...	-	...	16	...	16
Kedungdung	...	-	...	11	...	11
Jrengik	...	-	...	2	...	2
Tambelangan	...	-	...	3	...	3
Banyuates	...	-	...	14	...	14
Robatal	...	-	...	8	...	8
Karang Penang	...	-	...	6	...	6
Ketapang	...	-	...	9	...	9
Sokobanah	...	-	...	10	...	10
Kabupaten Sampang	...	1	...	105	...	106

Lanjutan Tabel/*Continued Table 4.1.9*

Kecamatan Subdistrict	Guru/Teachers					
	Negeri/Public		Swasta/Private		Jumlah/Total	
	2021/2022	2022/2023	2021/2022	2022/2023	2021/2022	2022/2023
(1)	(8)	(9)	(10)	(11)	(12)	(13)
Sreseh	...	-	...	60	...	60
Torjun	...	-	...	14	...	14
Pangarengan	...	-	...	4	...	4
Sampang	...	60	...	98	...	158
Camplong	...	-	...	132	...	132
Omben	...	-	...	182	...	182
Kedungdung	...	-	...	114	...	114
Jrengik	...	-	...	25	...	25
Tambelangan	...	-	...	41	...	41
Banyuates	...	-	...	135	...	135
Robatal	...	-	...	62	...	62
Karang Penang	...	-	...	84	...	84
Ketapang	...	-	...	87	...	87
Sokobanah	...	-	...	102	...	102
Kabupaten Sampang	...	60	...	1 140	...	1 200

Lanjutan Tabel/Continued Table 4.1.9

Kecamatan Subdistrict	Murid/Pupils					
	Negeri/Public		Swasta/Private		Jumlah/Total	
	2021/2022	2022/2023	2021/2022	2022/2023	2021/2022	2022/2023
(1)	(14)	(15)	(16)	(17)	(18)	(19)
Sreseh	...	-	...	552	...	552
Torjun	...	-	...	94	...	94
Pangarengan	...	-	...	69	...	69
Sampang	...	378	...	1 093	...	1 471
Camplong	...	-	...	1 195	...	1 195
Omben	...	-	...	1 799	...	1 799
Kedungdung	...	-	...	981	...	981
Jrengik	...	-	...	260	...	260
Tambelangan	...	-	...	831	...	831
Banyuates	...	-	...	1 422	...	1 422
Robatal	...	-	...	595	...	595
Karang Penang	...	-	...	909	...	909
Ketapang	...	-	...	705	...	705
Sokobanah	...	-	...	983	...	983
Kabupaten Sampang	...	378	...	11 488	...	11 866

Catatan/Note: ...

Sumber/Source: Kementerian Agama, EMIS, Data Semester Ganjil/Ministry of Religious Affairs, EMIS, Odd semester report data

Tabel
Table 4.1.10

Jumlah Desa¹/Kelurahan yang Memiliki Fasilitas Sekolah Menurut Kecamatan dan Tingkat Pendidikan di Kabupaten Sampang , 2019–2021
Number of Villages¹/Kelurahan Having Educational Facilities by Subdistrict and Educational Level in Sampang Regency, 2019–2021

Kecamatan Subdistrict	SD Primary School		
	2019	2020	2021
(1)	(2)	(3)	(4)
Sreseh	12	12	11
Torjun	12	12	12
Pangarengan	6	6	5
Sampang	18	18	18
Camplong	14	14	14
Omben	20	20	20
Kedungdung	18	18	18
Jrengik	14	14	14
Tambelangan	10	10	10
Banyuates	20	20	20
Robatal	9	9	9
Karang Penang	7	7	7
Ketapang	14	14	14
Sokobanah	12	12	12
Kabupaten Sampang	186	186	184

Lanjutan Tabel/*Continued Table* 4.1.10

Kecamatan Subdistrict	SMP Junior High School		
	2019	2020	2021
(1)	(5)	(6)	(7)
Sreseh	7	7	7
Torjun	11	11	11
Pangarengan	5	5	5
Sampang	18	18	18
Camplong	14	14	14
Omben	19	18	19
Kedungdung	15	15	15
Jrengik	9	9	9
Tambelangan	10	10	10
Banyuates	18	18	18
Robatal	8	8	8
Karang Penang	7	7	7
Ketapang	14	14	14
Sokobanah	12	12	11
Kabupaten Sampang	167	166	166

Lanjutan Tabel/*Continued Table* 4.1.10

Kecamatan Subdistrict	SMA Senior High School		
	2019	2020	2021
(1)	(8)	(9)	(10)
Sreseh	4	4	4
Torjun	3	3	4
Pangarengan	3	3	3
Sampang	12	12	12
Camplong	11	11	11
Omben	13	9	9
Kedungdung	13	15	14
Jrengik	2	2	2
Tambelangan	6	5	6
Banyuates	15	15	15
Robatal	7	8	8
Karang Penang	7	7	7
Ketapang	11	11	10
Sokobanah	9	9	8
Kabupaten Sampang	116	114	113

Lanjutan Tabel/Continued Table 4.1.10

Kecamatan Subdistrict	SMK Vocational School		
	2019	2020	2021
(1)	(11)	(12)	(13)
Sreseh	1	1	1
Torjun	4	3	3
Pangarengan	1	1	1
Sampang	11	11	11
Camplong	5	5	5
Omben	7	7	6
Kedungdung	9	8	8
Jrengik	3	3	3
Tambelangan	3	3	3
Banyuates	8	8	8
Robatal	4	3	5
Karang Penang	5	4	5
Ketapang	4	4	4
Sokobanah	1	1	1
Kabupaten Sampang	66	62	64

Lanjutan Tabel/*Continued Table* 4.1.10

Kecamatan Subdistrict	Perguruan Tinggi University		
	2019	2020	2021
(1)	(14)	(15)	(16)
Sreseh	1	1	1
Torjun	1	1	1
Pangarengan	–	–	–
Sampang	3	3	2
Camplong	1	1	1
Omben	–	–	–
Kedungdung	–	–	–
Jrengik	–	–	1
Tambelangan	–	–	–
Banyuates	–	–	–
Robatal	1	–	–
Karang Penang	1	1	2
Ketapang	–	–	–
Sokobanah	–	–	–
Kabupaten Sampang	8	7	8

Catatan/*Note*: ¹ Desa pada tabel ini termasuk Unit Permukiman Transmigrasi (UPT) yang masih dibina oleh kementerian terkait dan nagari di Provinsi Sumatera Barat/*Villages in this table include Transmigration Settlement Unit which is still fostered by the relevant ministries and the nagari in the Province of Sumatera Barat*

Sumber/*Source*: BPS, Pendataan Potensi Desa (Podes)/ *BPS-Statistics Indonesia, Village Potential Data Collection*

Tabel 4.1.11 Angka Partisipasi Murni (APM) dan Angka Partisipasi Kasar (APK) Menurut Jenjang Pendidikan di Kabupaten Sampang, 2021 dan 2022
Table 4.1.11 Net Enrollment Rate and Gross Enrollment Ratio by Educational Level in Sampang Regency, 2021 and 2022

Jenjang Pendidikan Educational Level	Angka Partisipasi Murni (APM) Net Enrollment Rate		Angka Partisipasi Kasar (APK) Gross Enrollment Ratio	
	2021	2022	2021	2022
(1)	(2)	(3)	(4)	(5)
SD/MI/Sederajat Primary School	95,88	97,76	110,53	106,30
SMP/MTs/ Sederajat Lower Secondary School	68,27	68,85	92,13	88,09
SMA/SMK/MA/Sederajat Upper Secondary School	41,78	46,83	62,54	69,81

Catatan/Note: ...

Sumber/Source: BPS, Survei Sosial Ekonomi Nasional (Susenas)/BPS-Statistics Indonesia, National Socioeconomic Survey

Tabel
Table 4.1.12

Persentase Penduduk Berumur 15 Tahun ke Atas yang Melek Huruf Menurut Kelompok Umur di Kabupaten Sampang, 2021 dan 2022
Percentage of Literate People Aged 15 Years and Over by Age Group in Sampang Regency, 2021 and 2022

Kelompok Umur Age Group	2021	2022
(1)	(2)	(3)
15–19	99,4	100,00
20–24	100,0	99,89
25–29	98,7	99,81
30–34	96,5	97,35
35–39	95,4	93,18
40–44	87,5	89,94
45–49	84,2	85,33
50+	49,4	52,00
Jumlah/Total	81,24	83,59
15–24	99,68	99,94
15–44	96,72	97,01
15+	81,24	83,24
45+	57,00	59,07

Catatan/Note: ...

Sumber/Source: BPS, Survei Sosial Ekonomi Nasional (Susenas)/BPS-Statistics Indonesia, National Socioeconomic Survey

4.2 KESEHATAN HEALTH

Tabel 4.2.1 **Jumlah Desa¹/Kelurahan Yang Memiliki Sarana Kesehatan Menurut Kecamatan di Kabupaten Sampang, 2019–2021**
Table 4.2.1 **Number of Villages¹/Kelurahan Having Health Facilities by Subdistrict in Sampang Regency, 2019–2021**

Kecamatan Subdistrict	Rumah Sakit Hospital		
	2019	2020	2021
(1)	(2)	(3)	(4)
Sreseh	-	-	-
Torjun	-	-	-
Pangarengan	-	-	-
Sampang	2	2	2
Camplong	-	-	-
Omben	-	-	-
Kedungdung	-	-	-
Jrengik	-	-	-
Tambelangan	-	-	-
Banyuates	-	-	-
Robatal	-	-	-
Karang Penang	-	-	-
Ketapang	-	-	1
Sokobanah	-	-	-
Kabupaten Sampang	2	2	3

Lanjutan Tabel/*Continued Table* 4.2.1

Kecamatan <i>Subdistrict</i>	Rumah Sakit Bersalin <i>Maternity Hospital</i>		
	2019	2020	2021
(1)	(5)	(6)	(7)
Sreseh	-	-	-
Torjun	-	-	-
Pangarengan	-	-	-
Sampang	-	-	-
Camplong	-	-	-
Omben	-	-	-
Kedungdung	-	-	-
Jrengik	-	-	-
Tambelangan	-	-	-
Banyuates	-	-	-
Robatal	-	-	-
Karang Penang	-	-	-
Ketapang	-	-	-
Sokobanah	-	-	-
Kabupaten Sampang	-	-	-

Lanjutan Tabel/Continued Table 4.2.1

Kecamatan Subdistrict	Poliklinik Polyclinic		
	2019	2020	2021
(1)	(8)	(9)	(10)
Sreseh	1	1	1
Torjun	-	-	-
Pangarengan	-	-	-
Sampang	2	2	3
Camplong	-	-	-
Omben	-	-	-
Kedungdung	-	-	-
Jrengik	-	-	-
Tambelangan	-	-	-
Banyuates	-	2	2
Robatal	-	-	-
Karang Penang	-	-	-
Ketapang	1	1	1
Sokobanah	-	-	-
Kabupaten Sampang	4	6	7

Lanjutan Tabel/*Continued Table* 4.2.1

Kecamatan <i>Subdistrict</i>	Puskesmas <i>Public Health Center</i>		
	2019	2020	2021
(1)	(11)	(12)	(13)
Sreseh	1	1	1
Torjun	1	1	1
Pangarengan	1	1	1
Sampang	3	3	3
Camplong	2	2	2
Omben	2	2	2
Kedungdung	2	2	2
Jrengik	1	1	1
Tambelangan	1	1	1
Banyuates	2	2	2
Robatal	1	1	1
Karang Penang	1	1	1
Ketapang	2	2	2
Sokobanah	2	2	2
Kabupaten Sampang	22	22	22

Lanjutan Tabel/Continued Table 4.2.1

Kecamatan Subdistrict	Puskesmas Pembantu Subsidiary of Public Health Center		
	2019	2020	2021
(1)	(14)	(15)	(16)
Sreseh	3	3	3
Torjun	2	2	2
Pangarengan	1	1	1
Sampang	6	6	7
Camplong	4	4	4
Omben	5	5	5
Kedungdung	5	5	5
Jrengik	4	4	4
Tambelangan	4	4	4
Banyuates	7	7	7
Robatal	2	2	2
Karang Penang	4	4	4
Ketapang	4	4	4
Sokobanah	5	5	5
Kabupaten Sampang	56	56	57

Lanjutan Tabel/Continued Table 4.2.1

Kecamatan Subdistrict	Apotek Pharmacy		
	2019	2020	2021
(1)	(17)	(18)	(19)
Sreseh	1	1	1
Torjun	1	1	1
Pangarengan	1	1	1
Sampang	5	5	5
Camplong	2	2	2
Omben	-	-	1
Kedungdung	-	-	1
Jrengik	1	1	1
Tambelangan	-	1	1
Banyuates	4	5	5
Robatal	-	2	2
Karang Penang	-	-	-
Ketapang	3	3	3
Sokobanah	3	3	3
Kabupaten Sampang	21	25	27

Catatan/Note: ¹ Desa pada tabel ini termasuk Unit Permukiman Transmigrasi (UPT) yang masih dibina oleh kementerian terkait dan nagari di Provinsi Sumatera Barat/Villages in this table include Transmigration Settlement Unit which is still fostered by the relevant ministries and the nagari in the Province of Sumatera Barat

Sumber/Source: BPS, Pendataan Potensi Desa (Podes)/BPS-Statistics Indonesia, Village Potential Data Collecting

Tabel 4.2.2 Jumlah Tenaga Kesehatan Menurut Kecamatan di Kabupaten Sampang , 2022
Table *Number of Health Human Resources by Subdistrict in Sampang Regency, 2022*

Kecamatan Subdistrict	Tenaga Medis ¹ Medical Worker ¹	Psikologi Klinis Clinical Psychology	Tenaga Keperawatan Nursing Worker	Tenaga Kebidanan Midwifery Worker	Tenaga Kefarmasian Pharmaceutical Worker
(1)	(2)	(3)	(4)	(5)	(6)
Sreseh	5	-	34	44	1
Torjun	4	-	43	50	0
Pangarengan	4	-	26	35	0
Sampang	12	-	92	72	2
Camplong	10	-	86	85	0
Omben	6	-	52	65	0
Kedungdung	9	-	63	46	1
Jrengik	4	-	42	30	0
Tambelangan	4	-	30	66	0
Banyuates	9	-	65	68	1
Robatal	4	-	42	27	0
Karang Penang	5	-	78	32	0
Ketapang	9	-	42	68	0
Sokobanah	4	-	28	30	0
Kabupaten Sampang	89	-	723	718	5

Lanjutan Tabel/*Continued Table 4.2.2*

Kecamatan Subdistrict	Tenaga Kesehatan Masyarakat Public Health worker	Tenaga Kesehatan Lingkungan Enviromental Health Worker	Tenaga Gizi Nutritionist	Tenaga Keterampilan Fisik Physical Therapists
(1)	(7)	(8)	(9)	(10)
Sreseh	1	1	3	-
Torjun	4	1	1	-
Pangarengan	2	1	2	-
Sampang	4	5	8	-
Camplong	3	2	2	-
Omben	2	2	2	-
Kedungdung	1	1	3	-
Jrengik	1	1	2	-
Tambelangan	2	1	1	-
Banyuates	1	2	2	-
Robatal	1	1	2	-
Karang Penang	1	1	2	-
Ketapang	1	1	2	-
Sokobanah	2	2	4	-
Kabupaten Sampang	26	22	36	-

Lanjutan Tabel/Continued Table 4.2.2

Kecamatan Subdistrict	Tenaga Ketechnisan Medis Medical Technicians	Tenaga Teknik Biomedika Biomedical Engineer	Tenaga Kesehatan Tradisional Traditional Health Worker
(1)	(11)	(12)	(13)
Sreseh	3	-	-
Torjun	3	-	-
Pangarengan	3	-	-
Sampang	7	-	-
Camplong	1	-	-
Omben	3	-	-
Kedungdung	3	-	-
Jrengik	3	-	-
Tambelangan	1	-	-
Banyuates	3	-	-
Robatal	3	-	-
Karang Penang	3	-	-
Ketapang	3	-	-
Sokobanah	6	-	-
Kabupaten Sampang	45	-	-

Catatan/Note: ¹ Tenaga medis terdiri atas dokter, dokter gigi, dokter spesialis, dan dokter gigi spesialis baik di dalam maupun di luar negeri yang diakui oleh Pemerintah RI sesuai dengan peraturan perundang-undangan (UU No. 29 Tahun 2004 tentang Praktik Kedokteran)/Medical worker includes doctor, dentist, medical specialist, and dentist specialist at home and abroad recognized by Indonesian government in accordance with the laws and regulations (Law No. 29 year 2004 about Medical Practice)

Sumber/Source: Dinas Kesehatan Kabupaten Sampang/ Sampang Regency Public Health Office

Tabel 4.2.3
Table

Jumlah Rumah Sakit Umum, Rumah Sakit Khusus, dan Puskesmas Menurut Kecamatan di Kabupaten Sampang, 2021 dan 2022
Number of General Hospital, Specialized Hospital, and Public Health Center by Subdistrict in Sampang Regency, 2021 and 2022

Kecamatan Subdistrict	Rumah Sakit Umum General Hospital		Rumah Sakit Khusus Specialized Hospital	
	2021	2022	2021	2022
(1)	(2)	(3)	(4)	(5)
Sreseh	–	–	–	–
Torjun	–	–	–	–
Pangarengan	–	–	–	–
Sampang	2	1	–	–
Camplong	–	–	–	–
Omben	–	–	–	–
Kedungdung	–	–	–	–
Jrengik	–	–	–	–
Tambelangan	–	–	–	–
Banyuates	–	–	–	–
Robatal	–	–	–	–
Karang Penang	–	–	–	–
Ketapang	1	1	–	–
Sokobanah	–	–	–	–
Kabupaten Sampang	3	2	–	–

Lanjutan Tabel/Continued Table 4.2.3

Kecamatan Subdistrict	Puskesmas ¹ Rawat Inap Public Health Center ¹ with Inpatient Care		Puskesmas ¹ Non Rawat Inap Public Health Center ¹ without Inpatient Care	
	2021	2022	2021	2022
(1)	(6)	(7)	(8)	(9)
Sreseh	1	1	–	–
Torjun	1	1	–	–
Pangarengan	1	1	–	–
Sampang	3	3	–	–
Camplong	2	2	–	–
Omben	2	2	–	–
Kedungdung	2	2	–	–
Jrengik	1	1	–	–
Tambelangan	1	1	–	–
Banyuates	2	2	–	–
Robatal	1	1	–	–
Karang Penang	1	1	–	–
Ketapang	2	2	–	–
Sokobanah	2	2	–	–
Kabupaten Sampang	22	22	–	–

Catatan/Note: ¹ Puskesmas yang teregistrasi/Registered Public Health Center

Sumber/Source: ...

4.3 AGAMA DAN SOSIAL LAINNYA RELIGION AND OTHER SOCIAL AFFAIRS

Tabel 4.3.1 Jumlah Penduduk Menurut Kecamatan dan Agama yang Dianut di Kabupaten Sampang, 2022
Population by Subdistrict and Religion in Sampang Regency, 2022

Kecamatan Subdistrict	Islam	Protestan Protestant	Katolik Catholic	Hindu	Budha Buddha	Lainnya Others
(1)	(2)	(3)	(4)	(5)	(6)	(7)
Sreseh	36261	0	0	0	0	0
Torjun	41590	15	0	0	0	0
Pangarengan	129734	90	50	0	1	0
Sampang	87587	4	2	0	0	1
Camplong	87310	1	0	0	0	0
Omben	93012	1	1	0	0	0
Kedungdung	38037	1	0	0	0	1
Jrengik	52927	3	0	0	0	0
Tambelangan	81491	29	0	1	2	1
Banyuates	55993	1	0	0	0	2
Robatal	76911	10	1	1	0	0
Karang Penang	89771	36	10	0	0	1
Ketapang	26366	0	0	0	0	0
Sokobanah	75703	2	0	0	0	0
Kabupaten Sampang	972693	193	64	2	3	6

Catatan/Note: ...

Sumber/Source: Kementerian Agama Kabupaten Sampang/ Ministry of Religion SAMPANG Regency

Tabel
Table 4.3.2**Jumlah Tempat Peribadatan Menurut Kecamatan di Kabupaten Sampang , 2022**
Number of Places of Worship by Subdistrict in Sampang Regency, 2022

Kecamatan Subdistrict	Masjid Mosque	Mushola Pray Room	Gereja Protestan Protestant Church	Gereja Katholik Catholic Church	Pura Temple	Vihara
(1)	(2)	(3)	(4)	(5)	(6)	(7)
Sreseh	58	151
Torjun	49	182
Pangarengan	36	14
Sampang	99	47
Camplong	98	92
Omben	102	37
Kedungdung	122	155
Jrengik	60	73
Tambelangan	76	23
Banyuates	121	53
Robatal	139	130
Karang Penang	82	109
Ketapang	147	204
Sokobanah	131	18
Kabupaten Sampang	1320	1288

Catatan/Note: ...

Sumber/Source: Kementerian Agama Kabupaten Sampang/ Religion Ministry Sampang Regency

Tabel
Table 4.3.3**Jumlah Desa¹/Kelurahan yang Mengalami Bencana Alam²
Menurut Kecamatan di Kabupaten Sampang , 2019–2021**
**Number of Villages¹/Kelurahan that Had Natural Disaster²
by Subdistrict in Sampang Regency, 2019–2021**

Kecamatan Subdistrict	Banjir/Flood		
	2019	2020	2021
(1)	(2)	(3)	(4)
Sreseh	-	-	-
Torjun	1	-	-
Pangarengan	-	-	-
Sampang	7	5	10
Camplong	-	-	-
Omben	-	-	-
Kedungdung	-	-	2
Jrengik	2	-	-
Tambelangan	-	-	-
Banyuates	-	-	-
Robatal	-	-	-
Karang Penang	-	-	2
Ketapang	-	-	-
Sokobanah	-	-	-
Kabupaten Sampang	10	5	14

Lanjutan Tabel/*Continued Table* 4.3.3

Kecamatan Subdistrict	Gempa Bumi/ <i>Earthquake</i>		
	2019	2020	2021
(1)	(5)	(6)	(7)
Sreseh	-	-	-
Torjun	-	-	-
Pangarengan	-	-	-
Sampang	-	-	-
Camplong	-	-	-
Omben	-	-	-
Kedungdung	-	-	-
Jrengik	-	-	-
Tambelangan	-	-	-
Banyuates	-	-	-
Robatal	-	-	-
Karang Penang	-	-	1
Ketapang	-	-	-
Sokobanah	-	-	-
Kabupaten Sampang	-	-	1

Lanjutan Tabel/*Continued Table* 4.3.3

Kecamatan <i>Subdistrict</i>	Tanah Longsor/ <i>Landslide</i>		
	2019	2020	2021
(1)	(8)	(9)	(10)
Sreseh	-	-	-
Torjun	-	-	-
Pangarengan	-	-	-
Sampang	-	-	1
Camplong	1	-	-
Omben	-	-	-
Kedungdung	-	-	1
Jrengik	1	-	-
Tambelangan	1	4	6
Banyuates	-	-	-
Robatal	-	-	-
Karang Penang	3	1	1
Ketapang	-	-	-
Sokobanah	-	-	-
Kabupaten Sampang	6	5	9

Catatan/*Note*: ¹ Desa pada tabel ini termasuk Unit Permukiman Transmigrasi (UPT) yang masih dibina oleh kementerian terkait dan nagari di Provinsi Sumatera Barat/*Villages in this table are included in Transmigration Settlement Unit which is still fostered by the relevant ministries and the nagari in the Province of Sumatera Barat*

Sumber/*Source*: ² Kejadian dalam setahun sebelum tahun pencacahan/*Occured during the last one year before the enumeration years*
BPS, Pendataan Potensi Desa (Podes)/*BPS-Statistics Indonesia, Village Potential Data Collecting*

4.4 KEMISKINAN POVERTY

Tabel 4.4.1 **Garis Kemiskinan, Jumlah, dan Persentase Penduduk Miskin di Kabupaten Sampang, 2015–2022**
Poverty Line, Number, and Percentage of Poor People in Sampang Regency, 2015–2022

Tahun Year	Garis Kemiskinan (rupiah/kapita/bulan) Poverty Line (rupiah/capita/month)	Jumlah Penduduk Miskin (ribu) Number of Poor People (thousand)	Persentase Penduduk Miskin Percentage of Poor People
(1)	(2)	(3)	(4)
2015	284928	240.35	25.69
2016	296268	227.80	24.11
2017	307606	225.13	23.56
2018	325825	204.82	21.21
2019	346075	202.21	20.71
2020	374908	224.74	22.78
2021	391032	237.23	23.76
2022	411661	217.97	21.61

Catatan/Note: ...

Sumber/Source: BPS, Survei Sosial Ekonomi Nasional Maret/BPS-Statistics Indonesia, March National Socioeconomic Survey

Tabel
Table 4.4.2

Indeks Kedalaman Kemiskinan dan Indeks Keparahan Kemiskinan di Kabupaten Sampang, 2015–2022
Poverty Gap Index and Poverty Severity Index in Sampang Regency, 2015–2022

Tahun Year	Indeks Kedalaman Kemiskinan Poverty Gap Index	Indeks Keparahan Kemiskinan Poverty Severity Index
(1)	(2)	(3)
2015	5.18	1.44
2016	4.19	1.05
2017	3.32	0.72
2018	3.06	0.64
2019	3.20	0.70
2020	2.93	0.53
2021	3.66	0.80
2022	2.88	0.53

Catatan/Note: ...

Sumber/Source: BPS, Survei Sosial Ekonomi Nasional Maret/BPS-Statistics Indonesia, March National Socioeconomic Survey

05

**PERTANIAN, KEHUTANAN, PETERNAKAN,
DAN PERIKANAN**
*AGRICULTURE, FORESTRY, LIVESTOCK,
AND FISHERY*

PRODUKSI

Cabai Rawit

KABUPATEN SAMPANG

491.112

Kuintal

Tahun 2022



PENJELASAN TEKNIS**TECHNICAL NOTES**

- | | |
|--|--|
| <p>1. Tanah atau lahan menurut penggunaannya dapat dibedakan menjadi 2 bagian besar, yaitu tanah sawah dan non-sawah. Penggunaan tanah sawah menurut jenis pengairannya terdiri dari sawah dengan pengairan teknis, sawah dengan pengairan setengah teknis, dan tanah pengairan sederhana. Sedangkan tanah non-sawah terdiri dari perkarangan, tanah untuk bangunan dan halaman, tegalan/ kebun/ huma, padang rumput, tambak, dan kolam/tebat.</p> | <p>1. <i>Land according to its use can be divided into two major parts, namely land and non-paddy fields. The use of rice land by type pengairannya consists of technical irrigation rice field, rice fields with irrigation semi-technical and simple irrigation land. While non-paddy land consists of land for building, moor / garden / field for dry rice cultivation, grasslands, ponds, and pond / dam.</i></p> |
| <p>2. Tanaman Bahan Makanan meliputi luas panen, produksi, produktivitas dari tanaman padi, palawija, dan kacang-kacangan.</p> | <p>2. <i>Food crops include area harvested, production, productivity of rice, pulses, and nuts.</i></p> |
| <p>3. Perkebunan menyajikan data luas areal dan produksi berdasarkan jenis perkebunan. Perkebunan dapat digolongkan ke dalam 2 kategori, perkebunan rakyat dan perkebunan besar. Perkebunan besar terdiri dari perkebunan milik pemerintah dan perkebunan swasta.</p> | <p>3. <i>Plantation area and present data by type of plantation production. Plantations can be classified into two categories, smallholders and large estates. Large estates consists of government-owned estates and private estates.</i></p> |
| <p>4. Data statistik kehutanan merupakan data sekunder yang bersumber dari Dinas Perkebunan dan Kehutanan.</p> | <p>4. <i>Forestry statistical data is secondary data sourced from the Department of Plantation and Forestry.</i></p> |

5. Data populasi ternak dan Perikanan bersumber dari Dinas Kelautan, Perikanan dan Peternakan Kabupaten Sampang. Statistik perikanan dibedakan atas data perikan laut dan perikanan darat. Perikanan darat dirinci menjadi penangkapan ikan dan budidaya ikan di tambak, kolam, karamba dan sawah.
5. *Livestock population data sourced from the Department of Marine Fisheries and Livestock of Sampang Regency. Fishery statistical data perikan distinguished on sea and land fishery. Aquaculture broken down into fishing and fish culture in ponds, pools, karamba and rice fields*

<https://sampangkab.bps.go.id>

ULASAN**DESCRIPTION****Hortikultura**

Luas panen beberapa tanaman sayuran semusim di Kabupaten Sampang mengalami peningkatan. Namun Nilai produksi Cabai Keriting mengalami penurunan dibandingkan tahun 2021. Tercatat luas panen cabai keriting tahun 2022 adalah 8 ha, mengalami peningkatan sebesar 400 persen dibandingkan tahun 2021. Namun total produksi yang dihasilkan mengalami penurunan sebesar 547 kuintal dibandingkan tahun 2021.

Horticulture

The harvested area of several seasonal vegetable crops in Sampang Regency has increased. However, the production value of curly chillies has decreased compared to 2021. It was recorded that the harvested area of curly chillies in 2022 was 8 ha, an increase of 400 percent compared to 2021. However, the total production produced decreased by 547 quintals compared to 2021.

Biofarmaka

Luas panen tanaman biofarmaka kebanyakan mengalami peningkatan dibandingkan tahun 2021. Peningkatan terbesar luas panen terjadi pada komoditas jahe dengan peningkatan luas panen sebesar 1.870 ha. Peningkatan tertinggi nilai produksi tanaman biofarmaka terjadi pada komoditas laos dengan nilai produksi sebesar 19.822 kg selama tahun 2022.

Biopharmaceuticals

Most of the harvested area for biopharmaceuticals has increased compared to 2021. The largest increase in harvested area occurred in the ginger commodity with an increase in harvested area of 1,870 ha. The highest increase in the production value of biopharmaceutical plants occurred in Laotian commodities with a production value of 19,822 kg during 2022.

Perkebunan

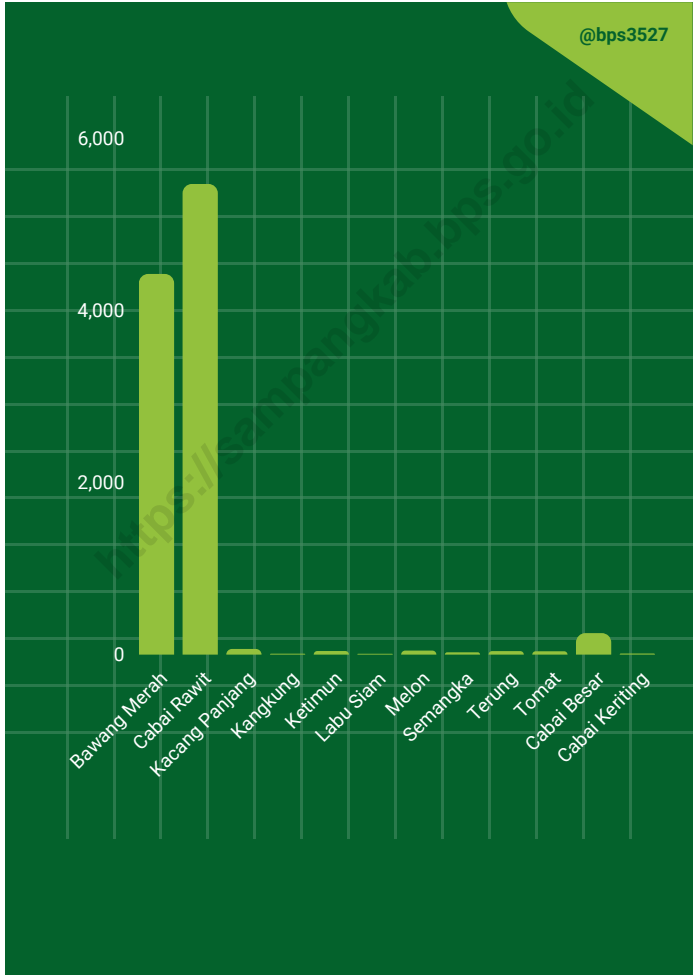
Komoditas tanaman perkebunan yang di budidayakan di Kabupaten Sampang antara lain tanaman kelapa, Jambu Mete, Kopi dan Tembakau. Komoditas Jambu Mete dan Tembakau menjadi komoditas unggulan dengan nilai produksi Jambu Mete tahun 2022 mencapai 3.506 ton, dan produksi Tembakau mencapai 1.680 ton selama setahun

Plantation

Plantation crop commodities cultivated in Sampang Regency include coconut, cashew, coffee and tobacco. Cashew and Tobacco commodities are leading commodities with a production value of Cashew Nuts in 2022 reaching 3,506 tons, and Tobacco production reaching 1,680 tons for a year.

Gambar 5.1
Figures

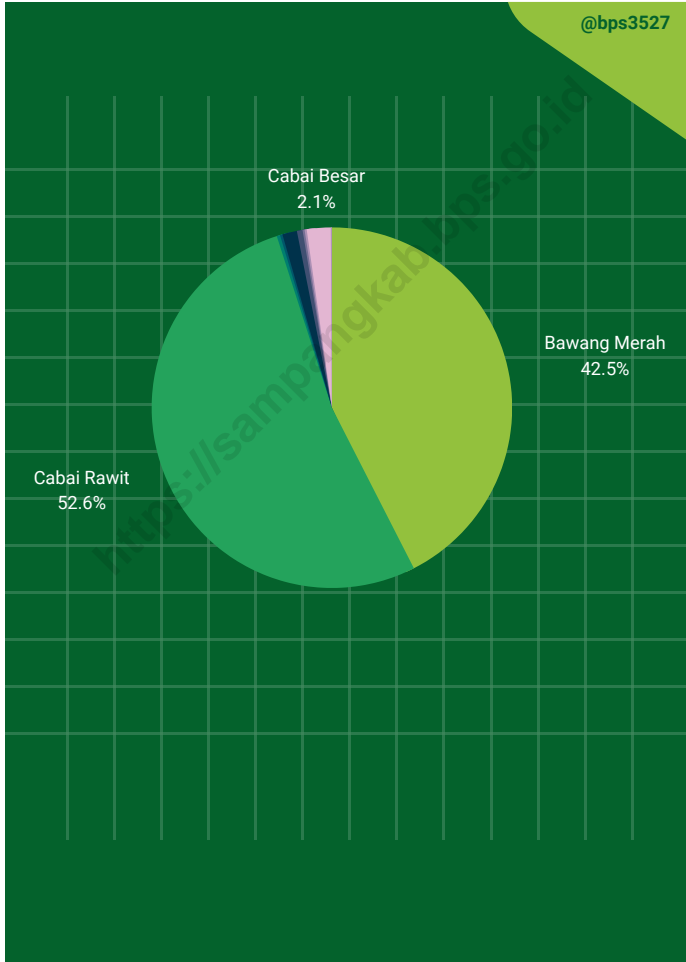
Luas Panen Tanaman Sayuran dan Buah-buahan Semusim Menurut Jenis Tanaman di Kabupaten Sampang (ha), 2022
Harvested Area of Seasonal Vegetables and Fruits by Kind of Plant in Sampang Regency, 2022



Sumber/Source : BPS, Statistik Pertanian Hortikultura SPH-SBS/BPS-Statistics Indonesia, Agricultural Statistic for Horticulture SPH-SBS

Gambar 5.2
Figures

**Persentase Produksi Tanaman Sayuran dan Buah–
Buahan Semusim Menurut Jenis Tanaman di
Kabupaten Sampang, 2022**
*Percentage Production of Seasonal Vegetables and Fruits
by Kind of Plant in Sampang Regency, 2022*



Sumber/Source : BPS, Statistik Pertanian Hortikultura SPH-SBS/BPS-Statistics Indonesia, Agricultural Statistic for Horticulture SPH-SBS

**5.1 HORTIKULTURA
HORTICULTURE**

Tabel 5.1.1 Luas Panen Tanaman Sayuran Menurut Kecamatan dan Jenis Tanaman di Kabupaten Sampang (ha), 2021 dan 2022*
*Harvested Area of Vegetables by Subdistrict and Kind of Plant in Sampang Regency (ha), 2021 and 2022**

Kecamatan Subdistrict	Bawang Merah Shallot		Cabai Besar/TW/Teropong Chili/Big Chili	
	2021	2022*	2021	2022*
(1)	(2)	(3)	(4)	(5)
010 Sreseh	-	-	-	-
020 Torjun	3	5	-	-
021 Pangarengan	-	-	-	-
030 Sampang	9	8	2	2
040 Camplong	12	9	13	39
050 Omben	15	6	95	165
060 Kedungdung	-	-	3	4
070 Jrengik	3	1	-	-
080 Tambelangan	-	-	-	-
090 Banyuates	-	-	13	25
100 Robatal	46	21	3	-
101 Karang Penang	27	27	-	-
110 Ketapang	18	14	3	1
120 Sokobanah	4 080	4 329	-	9
Kabupaten Sampang	4 213	4 420	132	245

Lanjutan Tabel/*Continued Table* 5.1.1

Kecamatan Subdistrict	Cabai Keriting Curly Chili		Cabai Rawit Chili/Cayenne Pepper	
	2021	2022*	2021	2022*
(1)	(6)	(7)	(8)	(9)
010 Sreseh	-	-	25	25
020 Torjun	-	-	227	299
021 Pangarengan	-	-	51	48
030 Sampang	-	-	183	192
040 Camplong	2	-	121	125
050 Omben	-	-	124	274
060 Kedungdung	-	-	1384	1 630
070 Jrengik	-	-	153	153
080 Tambelangan	-	-	1 276	1 389
090 Banyuates	-	8	34	177
100 Robatal	-	-	644	722
101 Karang Penang	-	-	180	226
110 Ketapang	-	-	239	69
120 Sokobanah	-	-	123	137
Kabupaten Sampang	2	8	4 764	5 466

Lanjutan Tabel/Continued Table 5.1.1

Kecamatan Subdistrict	Kentang Potato		Kubis Cabbage		Tomat Tomato	
	2021	2022 ^x	2021	2022 ^x	2021	2022 ^x
(1)	(10)	(11)	(12)	(13)	(14)	(15)
010 Sreseh	-	-	-	-	-	-
020 Torjun	-	-	-	-	-	2
021 Pangarengan	-	-	-	-	-	-
030 Sampang	-	-	-	-	5	3
040 Camplong	-	-	-	-	3	10
050 Omben	-	-	-	-	5	7
060 Kedungdung	-	-	-	-	2	3
070 Jrengik	-	-	-	-	-	-
080 Tambelangan	-	-	-	-	5	-
090 Banyuates	-	-	-	-	6	8
100 Robatal	-	-	-	-	-	1
101 Karang Penang	-	-	-	-	-	-
110 Ketapang	-	-	-	-	-	-
120 Sokobanah	-	-	-	-	-	-
Kabupaten Sampang	-	-	-	-	26	34

Lanjutan Tabel/Continued Table 5.1.1

Kecamatan Subdistrict	Bawang Putih Garlic		Kacang Panjang Long Beans		Melon Melon	
	2021	2022 ^x	2021	2022 ^x	2021	2022 ^x
(1)	(16)	(17)	(18)	(19)	(20)	(21)
010 Sreseh	-	-	-	-	-	-
020 Torjun	-	-	5	15	-	-
021 Pangarengan	-	-	-	-	-	-
030 Sampang	-	-	7	6	3	2
040 Camplong	-	-	1	1	-	1
050 Omben	-	-	8	27	-	1
060 Kedungdung	-	-	4	4	-	-
070 Jrengik	-	-	-	-	-	-
080 Tambelangan	-	-	5	-	-	-
090 Banyuates	-	-	3	-	11	10
100 Robatal	-	-	-	3	-	-
101 Karang Penang	-	-	1	1	-	-
110 Ketapang	-	-	5	2	4	8
120 Sokobanah	-	-	-	2	8	20
Kabupaten Sampang	-	-	39	61	26	42

Catatan/Note: ...

Sumber/Source: BPS, Statistik Pertanian Hortikultura SPH-SBS/BPS-Statistics Indonesia, Agricultural Statistic for Horticulture SPH-SBS

Tabel 5.1.2 **Produksi Tanaman Sayuran Menurut Kecamatan dan Jenis Tanaman di Kabupaten Sampang (kuintal), 2021 dan 2022***
Table **5.1.2** **Production of Vegetables by Subdistrict and Kind of Plant in Sampang Regency (quintal), 2021 and 2022***

Kecamatan Subdistrict	Bawang Merah Shallot		Cabai Besar/TW/Teropong Chili/Big Chili	
	2021	2022*	2021	2022*
(1)	(2)	(3)	(4)	(5)
010 Sreseh	-	-	-	-
020 Torjun	225	400	-	-
021 Pangarengan	-	-	-	-
030 Sampang	755	653	220	190
040 Camplong	1 006	581	1 426	2 226
050 Omben	1 350	546	9 305	14 167
060 Kedungdung	-	-	195	380
070 Jrengik	541	85	-	-
080 Tambelangan	-	-	-	-
090 Banyuates	-	-	750	2 625
100 Robatal	3 740	1 740	150	-
101 Karang Penang	2 207	2 187	-	-
110 Ketapang	1 466	1 141	350	127
120 Sokobanah	341 045	389 610	-	300
Kabupaten Sampang	352 335	396 943	12 396	20 015

Lanjutan Tabel/Continued Table 5.1.2

Kecamatan Subdistrict	Cabai Keriting Curly Chili		Cabai Rawit Chili/Cayenne Pepper	
	2021	2022*	2021	2022*
(1)	(6)	(7)	(8)	(9)
010 Sreseh	-	-	2 075	1 233
020 Torjun	-	-	27 135	31 395
021 Pangarengan	-	-	4 135	4 090
030 Sampang	-	-	17 025	15 920
040 Camplong	947	-	14 272	12 519
050 Omben	-	-	9 515	21 527
060 Kedungdung	-	-	124 560	163 000
070 Jrengik	-	-	13 790	15 663
080 Tambelangan	-	-	126 400	80 551
090 Banyuates	-	400	2 125	13 510
100 Robatal	-	-	59 240	91 340
101 Karang Penang	-	-	13 672	18 996
110 Ketapang	-	-	21 730	6 578
120 Sokobanah	-	-	16 470	14 790
Kabupaten Sampang	947	400	452 144	491 112

Lanjutan Tabel/Continued Table 5.1.2

Kecamatan Subdistrict	Kentang Potato		Kubis Cabbage		Tomat Tomato	
	2021	2022 ^x	2021	2022 ^x	2021	2022 ^x
(1)	(10)	(11)	(12)	(13)	(14)	(15)
010 Sreseh	-	-	-	-	-	-
020 Torjun	-	-	-	-	-	60
021 Pangarengan	-	-	-	-	-	-
030 Sampang	-	-	-	-	375	170
040 Camplong	-	-	-	-	219	394
050 Omben	-	-	-	-	360	290
060 Kedungdung	-	-	-	-	180	240
070 Jrengik	-	-	-	-	-	-
080 Tambelangan	-	-	-	-	343	-
090 Banyuates	-	-	-	-	270	600
100 Robatal	-	-	-	-	-	60
101 Karang Penang	-	-	-	-	-	-
110 Ketapang	-	-	-	-	-	-
120 Sokobanah	-	-	-	-	-	-
Kabupaten Sampang	-	-	-	-	1 747	1 814

Lanjutan Tabel/Continued Table 5.1.2

Kecamatan Subdistrict	Bawang Putih Garlic		Kacang Panjang Long Beans		Melon Melon	
	2021	2022 ^x	2021	2022 ^x	2021	2022 ^x
(1)	(16)	(17)	(18)	(19)	(20)	(21)
010 Sreseh	-	-	-	-	-	-
020 Torjun	-	-	280	765	-	-
021 Pangarengan	-	-	-	-	-	-
030 Sampang	-	-	480	360	444	432
040 Camplong	-	-	48	24	-	215
050 Omben	-	-	280	920	-	270
060 Kedungdung	-	-	330	240	-	-
070 Jrengik	-	-	-	-	-	-
080 Tambelangan	-	-	290	-	-	-
090 Banyuates	-	-	25	-	2 280	2 000
100 Robatal	-	-	-	240	-	-
101 Karang Penang	-	-	29	27	-	-
110 Ketapang	-	-	322	185	800	1 980
120 Sokobanah	-	-	-	80	1 600	7 376
Kabupaten Sampang	-	-	2 084	2 841	5 124	12 273

Catatan/Note: ...

Sumber/Source: BPS, Statistik Pertanian Hortikultura SPH-SBS/BPS-Statistics Indonesia, Agricultural Statistic for Horticulture SPH-SBS

Tabel
Table 5.1.3

Luas Panen Tanaman Sayuran dan Buah-buahan Semusim Menurut Jenis Tanaman di Kabupaten Sampang (ha), 2019–2022
Harvested Area of Seasonal Vegetables and Fruits by Kind of Plant in Sampang Regency (ha), 2019–2022

Jenis Tanaman/Kind of Plants	2019	2020	2021	2022*
(1)	(2)	(3)	(4)	(5)
Sayuran/Vegetables:				
Bawang Daun/ <i>Scallion</i>	-	-	-	-
Bawang Merah/ <i>Shallots</i>	3 995	4 105	4 213	4 420
Bawang Putih/ <i>Garlic</i>	-	-	-	-
Bayam/ <i>Spinach</i>	2	1	2	-
Buncis/ <i>String Bean</i>	-	-	-	-
Cabai Besar/ <i>TW/Teropong/Chili/Big Chili</i>	132	245
Cabai Keriting/ <i>Curly Chili</i>	2	8
Cabai Rawit/ <i>Chili/Cayenne Pepper</i>	1 882	6 793	4 764	5 466
Jamur Tiram/ <i>Mushrooms</i>	242	...
Jamur Merang/ <i>Mushrooms</i>	-	-
Jamur Lainnya/ <i>Mushrooms</i>	-	-
Kacang Merah/ <i>Red Beans</i>
Kacang Panjang/ <i>Long Beans</i>	44	47	39	61
Kangkung/ <i>Water Spinach</i>	8	4	5	6
Kembang Kol/ <i>Cauliflower</i>	-	-	-	-
Kentang/ <i>Potato</i>	-	-	-	-

Lanjutan Tabel/*Continued Table* 5.1.3

Jenis Tanaman/ <i>Kind of Plants</i>	2019	2020	2021	2022*
(1)	(2)	(3)	(4)	(5)
Ketimun/ <i>Cucumber</i>	15	16	21	37
Kubis/ <i>Cabbage</i>	-	-	-	-
Labu Siam/ <i>Chayote</i>	-	-	-	2
Lobak/ <i>Radish</i>
Petsai/ <i>Chinese Cabbage/Mustard Green</i>	-	-	-	-
Terung/ <i>Eggplant</i>	14	20	23	36
Tomat/ <i>Tomato</i>	35	38	26	34
Wortel/ <i>Carrot</i>	-	-	-	-
Buah-buahan/<i>Fruits</i>:				
Blewah/ <i>Blewah</i>
Melon/ <i>Melon</i>	47	54	26	42
Semangka/ <i>Watermelon</i>	51	35	28	22

Catatan/*Note*: ...Sumber/*Source*: BPS, Statistik Pertanian Hortikultura SPH-SBS/*BPS-Statistics Indonesia, Agricultural Statistic for Horticulture SPH-SBS*

Tabel 5.1.4 **Produksi Tanaman Sayuran dan Buah-buahan Semusim Menurut Jenis Tanaman di Kabupaten Sampang (kuintal), 2019–2022**
Production of Seasonal Vegetables and Fruits by Kind of Plant in Sampang Regency (quintal), 2019–2022

Jenis Tanaman/Kind of Plants	2019	2020	2021	2022*
(1)	(2)	(3)	(4)	(5)
Sayuran/Vegetables:				
Bawang Daun/Scallion	-	-	-	-
Bawang Merah/Shallots	317 340	349 983	352 335	396 943
Bawang Putih/Garlic	-	-	-	-
Bayam/Spinach	60	40	68	-
Buncis/String Bean	-	-	-	-
Cabai Besar/TW/Teropong/Chili/Big Chili	12 396	20 015
Cabai Keriting/Curly Chili	947	400
Cabai Rawit/Chili/Cayenne Pepper	192 267	737 304	452 144	491 112
Jamur Tiram ¹ /Mushrooms ¹	39	58
Jamur Merang ¹ /Mushrooms ¹	-	-
Jamur Lainnya ¹ /Mushrooms ¹	-	-
Kacang Merah/Red Beans
Kacang Panjang/Long Beans	2 553	1 968	2 084	2 841
Kangkung/Water Spinach	195	91	102	202
Kembang Kol/Cauliflower	-	-	-	-
Kentang/Potato	-	-	-	-

Lanjutan Tabel/Continued Table 5.1.3

Jenis Tanaman/Kind of Plants	2019	2020	2021	2022*
(1)	(2)	(3)	(4)	(5)
Ketimun/Cucumber	707	815	1 384	2 070
Kubis/Cabbage	-	-	-	-
Labu Siam/Chayote	-	-	-	365
Lobak/Radish
Petsai/Chinese Cabbage/Mustard Green	-	-	-	-
Terung/Eggplant	863	1 101	1 347	1 658
Tomat/Tomato	3 745	2 265	1 747	1 814
Wortel/Carrot	-	-	-	-
Buah-buahan/Fruits:				
Blewah/Blewah
Melon/Melon	10 568	8 210	5 124	12 273
Semangka/Watermelon	8 180	4 125	5 350	4 745

Catatan/Note: ...

Sumber/Source: BPS, Statistik Pertanian Hortikultura SPH-SBS/BPS-Statistics Indonesia, Agricultural Statistic for Horticulture SPH-SBS

Tabel
Table 5.1.5

Luas Panen Tanaman Biofarmaka Menurut Kecamatan dan Jenis Tanaman di Kabupaten Sampang (m²), 2021 dan 2022
Harvested Area of Medicinal Plants by Subdistrict and Kind of Plant in Sampang Regency (m²), 2021 and 2022

Kecamatan Subdistrict	Jahe Ginger		Laos/Lengkuas Galanga		Kencur East Indian Galangal	
	2021	2022 ^x	2021	2022 ^x	2021	2022 ^x
(1)	(2)	(3)	(4)	(5)	(6)	(7)
010 Sreseh	-	-	-	-	-	-
020 Torjun	-	36	-	53	-	32
021 Pangarengan	-	-	-	-	-	-
030 Sampang	800	800	700	700	600	600
040 Camplong	120	120	115	115	135	135
050 Omben	615	672	747	728	900	921
060 Kedungdung	95	95	85	85	90	90
070 Jrengik	-	-	-	-	-	-
080 Tambelangan	3 950	3 950	3 750	3 750	3 050	3 050
090 Banyuates	425	425	980	980	1 300	1 400
100 Robatal	250	2 500	265	260	205	205
101 Karang Penang	461	-	379	-	365	-
110 Ketapang	987	975	973	1 946	315	630
120 Sokobanah	512	512	133	132	741	741
Kabupaten Sampang	8 215	10 085	8 127	8 749	7 701	7 804

Lanjutan Tabel/*Continued Table* 5.1.5

Kecamatan Subdistrict	Kunyit Turmeric		Temuireng Black Turmeric		Temulawak Java Turmeric	
	2021	2022 ^x	2021	2022 ^x	2021	2022 ^x
(1)	(8)	(9)	(10)	(11)	(12)	(13)
010 Sreseh	-	-	-	-	-	-
020 Torjun	-	123	-	412	-	447
021 Pangarengan	-	125	-	-	-	-
030 Sampang	100	100	500	500	700	700
040 Camplong	75	75	70	70	242	242
050 Omben	2 010	2 123	1 935	1 892	1 968	2 008
060 Kedungdung	97	97	70	70	75	75
070 Jrengik	-	-	-	-	-	-
080 Tambelangan	4 225	4 225	3 425	3 425	-	-
090 Banyuates	2 750	2 750	1 125	1 125	2 650	2 650
100 Robatal	215	207	245	245	230	230
101 Karang Penang	1 167	-	337	-	349	-
110 Ketapang	132	66	679	1 358	1 136	2 240
120 Sokobanah	244	244	-	314	226	72
Kabupaten Sampang	11 015	10 135	8 386	9 411	7 576	8 664

Catatan/Note: ...

Sumber/Source: BPS, Statistik Pertanian Hortikultura SPH-TBF/BPS-Statistics Indonesia, Agricultural Statistic for Horticulture SPH-TBF

Tabel
Table 5.1.6

Produksi Tanaman Biofarmaka Menurut Kecamatan dan Jenis Tanaman di Kabupaten Sampang (kg), 2021 dan 2022

Production of Medicinal Plants by Subdistrict and Kind of Plant in Sampang Regency (kg), 2021 and 2022

Kecamatan Subdistrict	Jahe Ginger		Laos/Lengkuas Galanga		Kencur East Indian Galangal	
	2021	2022 ^x	2021	2022 ^x	2021	2022 ^x
(1)	(2)	(3)	(4)	(5)	(6)	(7)
010 Sreseh	-	-	-	-	-	-
020 Torjun	-	57	-	110	-	48
021 Pangarengan	-	-	-	-	-	-
030 Sampang	640	640	560	560	305	305
040 Camplong	90	90	170	170	91	91
050 Omben	2 768	3 024	4 856	4 732	3 420	3 500
060 Kedungdung	76	76	52	52	63	180
070 Jrengik	-	-	-	-	-	-
080 Tambelangan	3 239	3 239	3 112	3 112	3 782	3 782
090 Banyuates	1 700	1 840	3 920	3 988	5 200	5 920
100 Robatal	150	2 000	212	208	102	150
101 Karang Penang	184	-	153	-	539	-
110 Ketapang	1 978	3 081	778	6 362	158	1 215
120 Sokobanah	1 536	1 536	532	528	1 482	1 482
Kabupaten Sampang	12 361	15 583	14 345	19 822	15 142	16 673

Lanjutan Tabel/*Continued Table* 5.1.6

Kecamatan Subdistrict	Kunyit Turmeric		Temuireng Black Turmeric		Temulawak Java Turmeric	
	2021	2022 ^x	2021	2022 ^x	2021	2022 ^x
(1)	(8)	(9)	(10)	(11)	(12)	(13)
010 Sreseh	-	-	-	-	-	-
020 Torjun	-	234	-	795	-	595
021 Pangarengan	-	375	-	-	-	-
030 Sampang	300	310	1 024	1 024	1 200	1 200
040 Camplong	52	52	41	41	221	221
050 Omben	8 442	8 917	6 966	6 811	5 707	5 823
060 Kedungdung	57	57	42	42	53	53
070 Jrengik	-	-	-	-	-	-
080 Tambelangan	12 675	12 675	7 192	7 192	-	-
090 Banyuates	11 000	14 680	4 500	5 680	10 600	10 300
100 Robatal	414	642	367	502	207	460
101 Karang Penang	1 872	-	674	-	789	-
110 Ketapang	369	155	1 390	2 589	1 931	4 286
120 Sokobanah	732	732	-	1 256	904	288
Kabupaten Sampang	35 913	38 829	22 196	25 932	21 612	23 226

Catatan/Note: ...

Sumber/Source: BPS, Statistik Pertanian Hortikultura SPH-TBF/BPS-Statistics Indonesia, Agricultural Statistic for Horticulture SPH-TBF

Tabel 5.1.7 **Luas Panen Tanaman Biofarmaka Menurut Jenis Tanaman di Kabupaten Sampang (m²), 2019–2022**
Table 5.1.7 **Harvested Area of Medicinal Plants by Kind of Plant in Sampang Regency (m²), 2019–2022**

Jenis Tanaman Kind of Plants	2019	2020	2021	2022 ^x
(1)	(2)	(3)	(4)	(5)
Jeruk Nipis ¹	-	-
Mahkota Dewa ¹ / <i>Phaleria Macrocarpa</i> ¹	-	-	-	-
Serai	-	590
Jahe/ <i>Ginger</i>	8 269	8 498	8 215	10 085
Kapulaga/ <i>Java Cardamon</i>	-	-	620	520
Kencur/ <i>East Indian Galangal</i>	7 891	8 104	7 701	7 804
Kunyit/ <i>Turmeric</i>	11 892	11 954	11 015	10 135
Laos/Lengkuas/ <i>Galanga</i>	8 688	9 146	8 127	8 749
Lempuyang/ <i>Zingiber Aromaticum</i>	7 077	6 464	5 974	6 268
Lidah Buaya/ <i>Aloevera</i>	-	-	-	20
Mengkudu ¹ / <i>Indian Mulberry</i> ¹	1 801	1 614	917	1 325
Temuireng/ <i>Black Turmeric</i>	9 275	9 384	8 386	9 411
Temukunci/ <i>Chinese Keys</i>	2 975	3 042	3 030	3 270
Temulawak/ <i>Java Turmeric</i>	8 992	8 681	7 576	8 664
Sambiloto/ <i>King of Bitter</i>	-	-	-	-

Catatan/Note: ¹ Satuan luas panen dalam pohon/The unit of harvested area are tree

Sumber/Source: BPS, Statistik Pertanian Hortikultura SPH-TBF/BPS-Statistics Indonesia, Agricultural Statistic for Horticulture SPH-TBF

Tabel
Table 5.1.8**Produksi Tanaman Biofarmaka Menurut Jenis Tanaman di Kabupaten Sampang (kg), 2019–2022**
Production of Medicinal Plants by Kind of Plant in Sampang Regency (kg), 2019–2022

Jenis Tanaman Kind of Plants	2019	2020	2021	2022 ^x
(1)	(2)	(3)	(4)	(5)
Jeruk Nipis	-	-
Mahkota Dewa/ <i>Phaleria Macrocarpa</i>	-	-	-	-
Serai	-	5 094
Jahe/ <i>Ginger</i>	8 341	8 469	12 361	15 583
Kapulaga/ <i>Java Cardamon</i>	-	-	2 480	2 080
Kencur/ <i>East Indian Galangal</i>	7 266	6 182	15 142	16 673
Kunyit/ <i>Turmeric</i>	22 834	23 150	35 913	38 829
Laos/ <i>Lengkuas/Galanga</i>	7 992	11 048	14 345	19 822
Lempuyang/ <i>Zingiber Aromaticum</i>	9 082	7 871	16 821	18 011
Lidah Buaya/ <i>Aloevera</i>	-	-	-	170
Mengkudu/ <i>Indian Mulberry</i>	16 314	14 526	15 213	18 982
Temuireng/ <i>Black Turmeric</i>	14 645	15 272	22 196	25 932
Temukunci/ <i>Chinese Keys</i>	2 468	2 466	9 090	9 647
Temulawak/ <i>Java Turmeric</i>	12 797	12 982	21 612	23 226
Sambiloto/ <i>King of Bitter</i>	-	-	-	-

Catatan/Note: ...

Sumber/Source: BPS, Statistik Pertanian Hortikultura SPH-TBF/BPS-Statistics Indonesia, Agricultural Statistic for Horticulture SPH-TBF

Tabel 5.1.9 Luas Panen Tanaman Hias Menurut Kecamatan dan Jenis Tanaman di Kabupaten Sampang (m²), 2021 dan 2022^x
Table 5.1.9 Harvested Area of Ornamental Plants by Subdistrict and Kind of Plant in Sampang Regency (m²), 2021 and 2022^x

Kecamatan Subdistrict	Angrek Pot/Orchid		Anggrek Potong/Orchid	
	2021	2022 ^x	2021	2022 ^x
(1)	(2)	(3)	(4)	(5)
010 Sreseh	-	-	-	-
020 Torjun	-	-	-	-
021 Pangarengan	-	-	-	-
030 Sampang	-	-	-	-
040 Camplong	-	-	-	-
050 Omben	-	-	-	-
060 Kedungdung	-	-	-	-
070 Jrengik	-	-	-	-
080 Tambelangan	-	-	-	-
090 Banyuates	-	-	-	-
100 Robatal	-	-	-	-
101 Karang Penang	-	-	-	-
110 Ketapang	-	-	-	-
120 Sokobanah	-	-	-	-
Kabupaten Sampang	-	-	-	-

Lanjutan Tabel/*Continued Table* 5.1.9

Kecamatan Subdistrict	Krisan/ <i>Chrysantemum</i>		Mawar/ <i>Rose</i>	
	2021	2022 ^x	2021	2022 ^x
(1)	(6)	(7)	(8)	(9)
010 Sreseh	-	-	-	-
020 Torjun	-	-	-	-
021 Pangarengan	-	-	-	-
030 Sampang	-	-	-	-
040 Camplong	-	-	-	-
050 Omben	-	-	-	-
060 Kedungdung	-	-	-	-
070 Jrengik	-	-	-	-
080 Tambelangan	-	-	-	-
090 Banyuates	-	-	-	-
100 Robatal	-	-	-	-
101 Karang Penang	-	-	-	-
110 Ketapang	-	-	-	-
120 Sokobanah	-	-	-	-
Kabupaten Sampang	-	-	-	-

Lanjutan Tabel/*Continued Table* 5.1.9

Kecamatan Subdistrict	Sedap Malam/ <i>Tuberose</i>		Melati/ <i>Jasmine</i>		Puring/ <i>Croton</i>	
	2021	2022*	2021	2022*	2021	2022*
(1)	(10)	(11)	(12)	(13)	(14)	(15)
010 Sreseh	-	-	-	-	-	-
020 Torjun	-	-	-	-	-	-
021 Pangarengan	-	-	-	-	-	-
030 Sampang	-	-	-	-	-	-
040 Camplong	-	-	-	-	-	-
050 Omben	-	-	-	-	-	-
060 Kedungdung	-	-	-	-	-	-
070 Jrengik	-	-	-	-	-	-
080 Tambelangan	-	-	-	-	-	-
090 Banyuates	-	-	-	-	-	-
100 Robatal	-	-	-	-	-	-
101 Karang Penang	-	-	-	-	-	-
110 Ketapang	-	-	-	-	-	-
120 Sokobanah	-	-	-	-	-	-
Kabupaten Sampang	-	-	-	-	-	-

Catatan/*Note*: ...

Sumber/*Source*: BPS, Statistik Pertanian Hortikultura SPH-TH/*BPS-Statistics Indonesia, Agricultural Statistik for Horticulture SPH-TH*

Tabel
Table 5.1.10

Produksi Tanaman Hias Menurut Kecamatan dan Jenis Tanaman di Kabupaten Sampang (tangkai), 2021 dan 2022^x
Production of Ornamental Plants by Subdistrict and Kind of Plant in Sampang Regency (stalks), 2021 and 2022^x

Kecamatan Subdistrict	Angrek Pot/Orchid		Anggrek Potong/Orchid	
	2021	2022 ^x	2021	2022 ^x
(1)	(2)	(3)	(4)	(5)
010 Sreseh	-	-	-	-
020 Torjun	-	-	-	-
021 Pangarengan	-	-	-	-
030 Sampang	-	-	-	-
040 Camplong	-	-	-	-
050 Omben	-	-	-	-
060 Kedungdung	-	-	-	-
070 Jrengik	-	-	-	-
080 Tambelangan	-	-	-	-
090 Banyuates	-	-	-	-
100 Robatal	-	-	-	-
101 Karang Penang	-	-	-	-
110 Ketapang	-	-	-	-
120 Sokobanah	-	-	-	-
Kabupaten Sampang	-	-	-	-

Lanjutan Tabel/Continued Table 5.1.10

Kecamatan Subdistrict	Krisan/Chrysantemum		Mawar/Rose	
	2021	2022 ^x	2021	2022 ^x
(1)	(6)	(7)	(8)	(9)
010 Sreseh	-	-	-	-
020 Torjun	-	-	-	-
021 Pangarengan	-	-	-	-
030 Sampang	-	-	-	-
040 Camplong	-	-	-	-
050 Omben	-	-	-	-
060 Kedungdung	-	-	-	-
070 Jrengik	-	-	-	-
080 Tambelangan	-	-	-	-
090 Banyuates	-	-	-	-
100 Robatal	-	-	-	-
101 Karang Penang	-	-	-	-
110 Ketapang	-	-	-	-
120 Sokobanah	-	-	-	-
Kabupaten Sampang	-	-	-	-

Lanjutan Tabel/*Continued Table* 5.1.10

Kecamatan Subdistrict	Sedap Malam/ <i>Tuberose</i>		Melati/ <i>Jasmine</i>		Puring/ <i>Croton</i>	
	2021	2022 ^x	2021	2022 ^x	2021	2022 ^x
(1)	(10)	(11)	(12)	(13)	(14)	(15)
010 Sreseh	-	-	-	-	-	-
020 Torjun	-	-	-	-	-	-
021 Pangarengan	-	-	-	-	-	-
030 Sampang	-	-	-	-	-	-
040 Camplong	-	-	-	-	-	-
050 Omben	-	-	-	-	-	-
060 Kedungdung	-	-	-	-	-	-
070 Jrengik	-	-	-	-	-	-
080 Tambelangan	-	-	-	-	-	-
090 Banyuates	-	-	-	-	-	-
100 Robatal	-	-	-	-	-	-
101 Karang Penang	-	-	-	-	-	-
110 Ketapang	-	-	-	-	-	-
120 Sokobanah	-	-	-	-	-	-
Kabupaten Sampang	-	-	-	-	-	-

Catatan/*Note*: ...Sumber/*Source*: BPS, Statistik Pertanian Hortikultura SPH-TH/*BPS-Statistics Indonesia, Agricultural Statistik for Horticulture SPH-TH*

Tabel 5.1.11 **Luas Panen Tanaman Hias Menurut Jenis Tanaman di Kabupaten Sampang (m²), 2019–2022**
Table 5.1.11 **Harvested Area of Ornamental Plants by Kind of Plant in Sampang Regency (m²), 2019–2022**

Jenis Tanaman <i>Kind of Plants</i>	2019	2020	2021	2022*
(1)	(2)	(3)	(4)	(5)
Aglaonema	-	-	-	-
Anggrek Pot/ <i>Orchid</i>	-	-	-	-
Anggrek Potong/ <i>Orchid</i>	-	-	-	-
Anthurium Bunga/ <i>Flamingo Lily Flower</i>	-	-	-	-
Bromelia	-	-	-	-
Bugenvil	-	-	-	-
Cordyline	-	-	-	-
Dracaena/ <i>Dracaena</i>	-	-	-	-
Gerbera (<i>Herbras</i>)	-	-	-	-
Heliconia (Pisang-Pisangan)	-	-	-	-
Ixora (<i>Soka</i>)	-	-	-	-
Krisan/ <i>Chrysantemum</i>	-	-	-	-
Mawar/ <i>Rose</i>	-	-	-	-
Melati/ <i>Jasmine</i>	-	-	-	-
Pakis/ <i>Leather Leaf Fern</i>	-	-	-	-
Palem/ <i>Palm</i>	-	-	-	-
Phylodendron/ <i>Phylodendron</i>	-	-	-	-
Puring	-	-	-	-
Sansevieria (<i>Pedang-Pedangan</i>)	-	-	-	-
Sedap Malam/ <i>Tuberose</i>	-	-	-	-

Catatan/Note: ...

Sumber/Source: BPS, Statistik Pertanian Hortikultura SPH-TH/BPS-Statistics Indonesia, Agricultural Statistik for Horticulture SPH-TH

Tabel 5.1.12 **Produksi Tanaman Hias Menurut Jenis Tanaman di Kabupaten Sampang (tangkai), 2019–2022**
Table 5.1.12 **Production of Ornamental Plants by Kind of Plant n Sampang Regency (stalks), 2019–2022**

Jenis Tanaman <i>Kind of Plants</i>	2019	2020	2021	2022 ¹
(1)	(2)	(3)	(4)	(5)
Aglaonema ¹	-	-	-	-
Anggrek Pot ¹ / <i>Orchid</i> ¹	-	-	-	-
Anggrek Potong/ <i>Orchid</i>	-	-	-	-
Anthurium Bunga ¹ / <i>Flamingo Lily Flower</i> ¹	-	-	-	-
Bromelia ¹	-	-	-	-
Bugenvil ¹	-	-	-	-
Cordyline ¹	-	-	-	-
Dracaena ¹ / <i>Dracaena</i> ¹	-	-	-	-
Gerbera (<i>Herbras</i>)	-	-	-	-
Heliconia (Pisang-Pisangan) ¹	-	-	-	-
<i>Ixora (Soka)</i> ¹	-	-	-	-
Krisan/ <i>Chrysantemum</i>	-	-	-	-
Mawar/Rose	-	-	-	-
Melati ² / <i>Jasmine</i> ²	-	-	-	-
Pakis ² / <i>Leather Leaf Fern</i> ²	-	-	-	-
Palem ¹ / <i>Palm</i> ¹	-	-	-	-
Phylodendron ¹ / <i>Phylodendron</i> ¹	-	-	-	-
Puring ¹	-	-	-	-
Sansevieria (Pedang-Pedangan) ¹	-	-	-	-
Sedap Malam/ <i>Tuberose</i>	-	-	-	-

Catatan/Note: ¹ Satuan produksi dalam pohon/*The unit of production are tree*

² Satuan produksi dalam kg/*The unit of production are kg*

Sumber/Source: BPS, Statistik Pertanian Hortikultura SPH-TH/BPS-Statistics Indonesia, *Agricultural Statistik for Horticulture SPH-TH*

Tabel 5.1.13 **Produksi Buah-buahan Menurut Kecamatan dan Jenis Tanaman di Kabupaten Sampang (kuintal), 2021 dan 2022^x**
Production of Fruits by Subdistrict and Kind of Plant in Sampang Regency (kuintal), 2021 and 2022^x

Kecamatan Subdistrict	Mangga/Mango		Durian/Durian	
	2021	2022 ^x	2021	2022 ^x
(1)	(2)	(3)	(4)	(5)
010 Sreseh	38 327	24 205	-	-
020 Torjun	8 853	15 589	-	-
021 Pangarengan	10 329	5 891	-	-
030 Sampang	62 981	63 453	-	-
040 Camplong	71 834	71 838	-	-
050 Omben	14 756	13 811	6	6
060 Kedungdung	14 345	18 596	-	-
070 Jrengik	1 394	2 033	-	-
080 Tambelangan	9 934	9 609	-	-
090 Banyuates	55 219	94 070	7	51
100 Robatal	15 146	22 020	11	11
101 Karang Penang	8 440	13 920	113	117
110 Ketapang	24 338	24 848	326	277
120 Sokobanah	120 000	98 986	-	-
Kabupaten Sampang	455 895	478 870	462	463

Lanjutan Tabel/*Continued Table* 5.1.13

Kecamatan Subdistrict	Jeruk Siam/Orange/Tangerine		Pisang/Banana	
	2021	2022 ^x	2021	2022 ^x
(1)	(6)	(7)	(8)	(9)
010 Sreseh	-	-	1 662	2 000
020 Torjun	-	0	8 252	10 679
021 Pangarengan	4	8	5 695	5 560
030 Sampang	-	-	1 088	1 102
040 Camplong	-	-	4 823	1 208
050 Omben	-	-	9 950	11 276
060 Kedungdung	-	-	9 334	9 692
070 Jrengik	-	-	1 448	4 193
080 Tambelangan	55	41	1 737	1 737
090 Banyuates	289	312	26 222	85 845
100 Robatal	66	42	232 291	173 142
101 Karang Penang	-	-	55 373	53 898
110 Ketapang	5	17	5 087	29 454
120 Sokobanah	18	23	5 092	3 375
Kabupaten Sampang	436	442	368 055	393 161

Lanjutan Tabel/*Continued Table* 5.1.13

Kecamatan Subdistrict	Pepaya/Papaya		Salak/Snakefruit	
	2021	2022*	2021	2022*
(1)	(10)	(11)	(12)	(13)
010 Sreseh	170	72	-	-
020 Torjun	372	457	-	-
021 Pangarengan	171	174	-	-
030 Sampang	2 866	2 887	-	-
040 Camplong	3 591	1 118	-	-
050 Omben	93	90	-	-
060 Kedungdung	418	380	-	-
070 Jrengik	147	282	-	-
080 Tambelangan	1 579	1 579	29	28
090 Banyuates	157	196	-	-
100 Robatal	51	216	-	-
101 Karang Penang	93	38	-	-
110 Ketapang	121	161	-	-
120 Sokobanah	-	152	-	-
Kabupaten Sampang	9 828	7 803	29	28

Lanjutan Tabel/*Continued Table* 5.1.13

Kecamatan Subdistrict	Nangka/Cempedak/ Jackfruit		Jambu Air/ Water Apple	
	2021	2022 ^a	2021	2022 ^a
(1)	(10)	(11)	(12)	(13)
010 Sreseh	-	-	5 752	2 232
020 Torjun	1 874	1 496	-	521
021 Pangarengan	452	511	485	481
030 Sampang	1 272	1 291	80	120
040 Camplong	-	-	22 497	23 173
050 Omben	35 244	24 897	-	-
060 Kedungdung	476	476	966	955
070 Jrengik	563	631	94	132
080 Tambelangan	226	226	1 807	2 640
090 Banyuates	7 545	5 498	-	405
100 Robatal	44 066	55 956	400	402
101 Karang Penang	19 059	20 329	224	205
110 Ketapang	304	97	28	62
120 Sokobanah	2 231	1 941	592	1 673
Kabupaten Sampang	113 313	113 349	32 925	33 001

Catatan/Note: ...

Sumber/Source: BPS, Statistik Pertanian Hortikultura SPH-BST/BPS-Statistics Indonesia, Agricultural Statistic for Horticulture SPH-BST

Tabel
Table 5.1.14

Produksi Buah-Buahan dan Sayuran Tahunan Menurut Jenis Tanaman di Kabupaten Sampang (kuintal), 2019–2022

Production of Annual Fruits and Vegetables by Kind of Plant in Sampang Regency (quintal), 2019–2022

Jenis Tanaman/Kind of Plants	2019	2020	2021	2022 ^x
(1)	(2)	(3)	(4)	(5)
Buah–Buahan/Fruits:				
Alpukat/Avocado	176	187	231	291
Belimbing/Star Fruit	384	353	364	380
Duku/Langsar/Kokosan/Duku	-	-	-	-
Durian/Durian	134	461	462	463
Jambu Biji/Guava	29 825	29 403	32 925	33 001
Jambu Air/Water Apple	2 219	18 827	3 783	5 001
Jeruk Siam/Keprok/Orange/Tangerine	343	426	436	442
Jeruk Besar/Pomelo	1	-	-	-
Mangga/Mango	329 261	451 294	455 895	478 870
Manggis/Mangosteen	-	-	-	-
Nangka/Cempedak/Jackfruit	116 581	100 822	113 313	113 349
Nenas/Pineapple	1	25	9	36
Pepaya/Papaya	9 171	9 526	9 828	7 803
Pisang/Banana	127 507	364 146	368 055	393 161
Rambutan/Rambutan	1 304	2 984	2 987	1 752
Salak/Snakefruit	40	-	29	28
Sawo/Sapodilla/Sawo	1 611	1 584	687	780

Lanjutan Tabel/*Continued Table* 5.1.14

Jenis Tanaman/ <i>Kind of Plants</i>	2019	2020	2021	2022 ^x
(1)	(2)	(3)	(4)	(5)
Sirsak/ <i>Soursop</i>	530	659	661	666
Sukun/ <i>Breadfruit</i>	5 449	783	921	1 042
Anggur	-	-	24	11
Apel	-	-	-	-
Buah Naga	-	-
Jeruk Lemon	-	-
Lengkeng	713	1 069
Sayuran/<i>Vegetables:</i>				
Melinjo/ <i>Gnetum/Melinjo</i>	-	-	-	-
Petai/ <i>Twisted Cluster Bean</i>	-	-	-	-

Catatan/*Note:* ...Sumber/*Source:* BPS, Statistik Pertanian Hortikultura SPH-BST/*BPS-Statistics Indonesia, Agricultural Statistic for Horticulture SPH-BST*

**5.2 PERKEBUNAN
ESTATE CROPS**

Tabel 5.2.1 Luas Areal Tanaman Perkebunan Menurut Kecamatan dan Jenis Tanaman di Kabupaten Sampang (ha), 2021 dan 2022
Planted Area of Estate Crops by Subdistrict and Type of Crops in Sampang Regency (ha), 2021 and 2022

Kecamatan Subdistrict (1)	Kelapa Sawit/Oil Palm		Kelapa/Coconut	
	2021 (2)	2022 ^x (3)	2021 (4)	2022 ^x (5)
010 Sreseh	-	-	50	19
020 Torjun	-	-	98	27
021 Pangarengan	-	-	54	35
030 Sampang	-	-	233	113
040 Camplong	-	-	116	45
050 Omben	-	-	298	175
060 Kedungdung	-	-	159	92
070 Jrengik	-	-	245	96
080 Tambelangan	-	-	295	190
090 Banyuates	-	-	301	192
100 Robatal	-	-	65	29
101 Karang Penang	-	-	97	39
110 Ketapang	-	-	59	31
120 Sokobanah	-	-	87	86
Kabupaten Sampang	-	-	2 156	1 169

Lanjutan Tabel/*Continued Table* 5.2.1

Kecamatan Subdistrict	Karet/Rubber		Kopi/Coffee	
	2021	2022 ^x	2021	2022 ^x
(1)	(6)	(7)	(8)	(9)
010 Sreseh	-	-	-	-
020 Torjun	-	-	-	-
021 Pangarengan	-	-	-	-
030 Sampang	-	-	-	-
040 Camplong	-	-	-	-
050 Omben	-	-	-	-
060 Kedungdung	-	-	-	-
070 Jrengik	-	-	-	-
080 Tambelangan	-	-	-	-
090 Banyuates	-	-	-	-
100 Robatal	-	-	-	-
101 Karang Penang	-	-	-	-
110 Ketapang	-	-	-	1,75
120 Sokobanah	-	-	-	-
Kabupaten Sampang	-	-	-	1,75

Lanjutan Tabel/*Continued Table* 5.2.1

Kecamatan Subdistrict	Kakao/Cocoa		Tebu/Sugar cane	
	2021	2022 ^x	2021	2022 ^x
(1)	(10)	(11)	(12)	(13)
010 Sreseh	-	-	-	-
020 Torjun	-	-	-	-
021 Pangarengan	-	-	-	-
030 Sampang	-	-	-	-
040 Camplong	-	-	-	-
050 Omben	-	-	-	-
060 Kedungdung	-	-	-	-
070 Jrengik	-	-	-	-
080 Tambelangan	-	-	-	-
090 Banyuates	-	-	-	-
100 Robatal	-	-	-	-
101 Karang Penang	-	-	-	-
110 Ketapang	-	-	-	-
120 Sokobanah	-	-	-	-
Kabupaten Sampang	-	-	-	-

Lanjutan Tabel/Continued Table 5.2.1

Kecamatan Subdistrict	Teh/Tea		Tembakau/Tobacco	
	2021	2022 ^x	2021	2022 ^x
(1)	(14)	(15)	(16)	(17)
010 Sreseh	-	-	2	2
020 Torjun	-	-	535	190
021 Pangarengan	-	-	207	163
030 Sampang	-	-	724	303
040 Camplong	-	-	819	495
050 Omben	-	-	665	246
060 Kedungdung	-	-	60	30
070 Jrengik	-	-	42	15
080 Tambelangan	-	-	-	-
090 Banyuates	-	-	-	2
100 Robatal	-	-	239	102
101 Karang Penang	-	-	625	197
110 Ketapang	-	-	115	32
120 Sokobanah	-	-	232	202
Kabupaten Sampang	-	-	4 265	1 979

Catatan/Note: ...

Sumber/Source: Dinas Pertanian dan Ketahanan Pangan Kabupaten Sampang

Tabel
Table 5.2.2

Produksi Perkebunan Menurut Kecamatan dan Jenis Tanaman di Kabupaten Sampang (ton), 2021 dan 2022
Production of Estates by Subdistrict and Type of Crops in Sampang Regency (ton), 2021 and 2022

Kecamatan Subdistrict	Kelapa Sawit/Oil Palm		Kelapa/Coconut	
	2021	2022 ^x	2021	2022 ^x
(1)	(2)	(3)	(4)	(5)
010 Sreseh	-	-	20,70	19,00
020 Torjun	-	-	15,50	24,00
021 Pangarengan	-	-	23,80	30,00
030 Sampang	-	-	79,20	112,00
040 Camplong	-	-	35,50	40,00
050 Omben	-	-	166,30	180,00
060 Kedungdung	-	-	85,50	88,00
070 Jrengik	-	-	64,30	94,00
080 Tambelangan	-	-	150,30	192,00
090 Banyuates	-	-	189,80	191,00
100 Robatal	-	-	22,60	22,00
101 Karang Penang	-	-	36,50	37,00
110 Ketapang	-	-	25,30	29,00
120 Sokobanah	-	-	85,50	82,00
Kabupaten Sampang	-	-	1 000,80	1 140,00

Lanjutan Tabel/*Continued Table* 5.2.2

Kecamatan Subdistrict	Karet/Rubber		Kopi/Coffee	
	2021	2022 ^x	2021	2022 ^x
(1)	(6)	(7)	(8)	(9)
010 Sreseh	-	-	-	-
020 Torjun	-	-	-	-
021 Pangarengan	-	-	-	-
030 Sampang	-	-	-	-
040 Camplong	-	-	-	-
050 Omben	-	-	-	-
060 Kedungdung	-	-	-	-
070 Jrengik	-	-	-	-
080 Tambelangan	-	-	-	-
090 Banyuates	-	-	-	-
100 Robatal	-	-	-	-
101 Karang Penang	-	-	-	-
110 Ketapang	-	-	-	2,03
120 Sokobanah	-	-	-	-
Kabupaten Sampang	-	-	-	2,03

Lanjutan Tabel/*Continued Table* 5.2.2

Kecamatan Subdistrict	Kakao/Cocoa		Tebu/Sugar cane	
	2021	2022 ^x	2021	2022 ^x
(1)	(10)	(11)	(12)	(13)
010 Sreseh	-	-	-	-
020 Torjun	-	-	-	-
021 Pangarengan	-	-	-	-
030 Sampang	-	-	-	-
040 Camplong	-	-	-	-
050 Omben	-	-	-	-
060 Kedungdung	-	-	-	-
070 Jrengik	-	-	-	-
080 Tambelangan	-	-	-	-
090 Banyuates	-	-	-	-
100 Robatal	-	-	-	-
101 Karang Penang	-	-	-	-
110 Ketapang	-	-	-	-
120 Sokobanah	-	-	-	-
Kabupaten Sampang	-	-	-	-

Lanjutan Tabel/*Continued Table* 5.2.2

Kecamatan Subdistrict	Teh/Tea		Tembakau/Tobacco	
	2021	2022 ^x	2021	2022 ^x
(1)	(14)	(15)	(16)	(17)
010 Sreseh	-	-	1,61	2,00
020 Torjun	-	-	377,98	151,00
021 Pangarengan	-	-	126,58	99,00
030 Sampang	-	-	595,61	249,00
040 Camplong	-	-	658,21	398,00
050 Omben	-	-	539,98	200,00
060 Kedungdung	-	-	45,75	23,00
070 Jrengik	-	-	33,33	12,00
080 Tambelangan	-	-	-	-
090 Banyuates	-	-	-	2,00
100 Robatal	-	-	187,02	80,00
101 Karang Penang	-	-	526,88	167,00
110 Ketapang	-	-	92,86	27,00
120 Sokobanah	-	-	259,14	272,00
Kabupaten Sampang	-	-	3 444,95	1 682,00

Catatan/Note: ...

Sumber/Source: Dinas Pertanian dan Ketahanan Pangan Kabupaten Sampang

Tabel
Table 5.2.3

Luas Areal Tanaman Perkebunan Rakyat Menurut Jenis Tanaman di Kabupaten Sampang (ha), 2018–2022
Planted Area of Estate Crops by Type of Crops in Sampang Regency (ha), 2018–2022

Jenis Tanaman <i>Kind of Plants</i>	2018	2019	2020	2021	2022 ^x
(1)	(2)	(3)	(4)	(5)	(6)
Tanaman Tahunan					
Perennial Crops					
Karet/ <i>Rubber</i>	-	-
Kelapa/ <i>Coconut</i>	2 156,00	1 169,00
Kelapa sawit/ <i>Oil palm</i>	-	-
Kopi/ <i>Coffee</i>	-	1,75
Kakao/ <i>Cocoa</i>	-	-
Teh/ <i>Tea</i>	-	-
Jambu mete/ <i>Cashew nut</i>	7 374,50	4 422,00
Pala/ <i>Nutmeg</i>	-	-
Lada/ <i>Pepper</i>	-	-
Tanaman Semusim					
Seasonal Crops					
Tebu/ <i>Sugar cane</i>	-	-
Tembakau/ <i>Tobacco</i>	4 265,00	1 979,00
Nilam/ <i>Patchouli</i>	-	-

Catatan/Note:

Sumber/Source: Dinas Pertanian dan Ketahanan Pangan Kabupaten Sampang

Tabel
Table 5.2.4

Produksi Perkebunan Rakyat Menurut Jenis Tanaman di Kabupaten Sampang (ton), 2018–2022
Production of Estates by Type of Crops in Sampang Regency (ton), 2018–2022

Jenis Tanaman <i>Kind of Plants</i>	2018	2019	2020	2021	2022 ^x
(1)	(2)	(3)	(4)	(5)	(6)
Tanaman Tahunan Perennial Crops					
Karet/ <i>Rubber</i>	-	-
Kelapa/ <i>Coconut</i>	1 000,80	1 141,00
Kelapa sawit/ <i>Oil palm</i>	-	-
Kopi/ <i>Coffee</i>	-	1,75
Kakao/ <i>Cocoa</i>	-	-
Teh/ <i>Tea</i>	-	-
Jambu mete/ <i>Cashew nut</i>	3 521,35	3 506,00
Pala/ <i>Nutmeg</i>	-	-
Lada/ <i>Pepper</i>	-	-
Tanaman Semusim Seasonal Crops					
Tebu/ <i>Sugar cane</i>	-	-
Tembakau/ <i>Tobacco</i>	3 444,95	1 680,00
Nilam/ <i>Patchouli</i>	-	-

Catatan/Note:

Sumber/Source: Dinas Pertanian dan Ketahanan Pangan Kabupaten Sampang

<https://sampangkab.bps.go.id>

06

**INDUSTRI, PERTAMBANGAN,
DAN ENERGI**
INDUSTRY, MINING, AND ENERGI



PENJELASAN TEKNIS

1. Dinas Perindustrian, Pertambangan dan perdagangan membagi bentuk Industri Pengolahan menjadi lima macam:
 - a. Industri Pangan
 - b. Industri Sandang
 - c. Industri Kimia dan Bahan Bangunan
 - d. Industri Logam dan Elektronika
 - e. Industri Kerajinan.
2. Kebutuhan tenaga listrik di Kabupaten Sampang sebagian besar dari Perusahaan Listrik Negara (PLN).
3. Data air minum dikumpulkan dari Perusahaan Air Minum Daerah Kabupaten Sampang.

TECHNICAL NOTES

1. *Department of Industry, Mining and Processing industry was the form of trade divide into five types*
 - a. *Food Industry*
 - b. *Clothing industry*
 - c. *Chemical and Building Materials Industry*
 - d. *Metal and Electronics Industries*
 - e. *Handicraft Industry*
2. *Electricity demand in the district of Sampang most of the State Electricity Company (PLN).*
3. *Data were collected from drinking water Drinking Water Companies Sampang regency.*

<https://sampangkab.bps.go.id>

ULASAN

Lorem ipsum dolor sit amet, consectetur adipiscing elit, sed diam nonummy nibh euismod tincidunt ut laoreet dolore magna aliquam erat volutpat. Ut wisi enim ad minim veniam, quis nostrud exerci tation ullamcorper suscipit lobortis nisl ut aliquip ex ea commodo consequat. Duis autem vel eum iriure dolor in hendrerit in vulputate velit esse molestie consequat, vel illum dolore eu feugiat nulla facilisis at vero eros et accumsan et iusto odio dignissim qui blandit praesent luptatum zzril delenit augue dui dolore te feugait nulla facilisi.

Lorem ipsum dolor sit amet, consectetur adipiscing elit, sed diam nonummy nibh euismod tincidunt ut laoreet dolore magna aliquam erat volutpat. Ut wisi enim ad minim veniam, quis nostrud exerci tation ullamcorper suscipit lobortis nisl ut aliquip ex ea commodo consequat. Duis autem vel eum iriure dolor in hendrerit in vulputate velit esse molestie consequat, vel illum dolore eu feugiat nulla facilisis at vero eros et accumsan et iusto odio dignissim qui blandit praesent luptatum zzril delenit augue dui dolore te feugait nulla facilisi.

Lorem ipsum dolor sit amet, consectetur adipiscing elit, sed.

DESCRIPTION

Lorem ipsum dolor sit amet, consectetur adipiscing elit, sed diam nonummy nibh euismod tincidunt ut laoreet dolore magna aliquam erat volutpat. Ut wisi enim ad minim veniam, quis nostrud exerci tation ullamcorper suscipit lobortis nisl ut aliquip ex ea commodo consequat. Duis autem vel eum iriure dolor in hendrerit in vulputate velit esse molestie consequat, vel illum dolore eu feugiat nulla facilisis at vero eros et accumsan et iusto odio dignissim qui blandit praesent luptatum zzril delenit augue dui dolore te feugait nulla facilisi.

Lorem ipsum dolor sit amet, consectetur adipiscing elit, sed diam nonummy nibh euismod tincidunt ut laoreet dolore magna aliquam erat volutpat. Ut wisi enim ad minim veniam, quis nostrud exerci tation ullamcorper suscipit lobortis nisl ut aliquip ex ea commodo consequat. Duis autem vel eum iriure dolor in hendrerit in vulputate velit esse molestie consequat, vel illum dolore eu feugiat nulla facilisis at vero eros et accumsan et iusto odio dignissim qui blandit praesent luptatum zzril delenit augue dui dolore te feugait nulla facilisi.

Lorem ipsum dolor sit amet, consectetur adipiscing elit, sed.

Gambar 6.1 **Luas Daerah menurut Kecamatan (%), 2022**
Figures 6.1 **Area of Subdistrict (%), 2022**



Sumber/Source :

Gambar 6.2 ...
Figures ...



Sumber/Source :

Tabel
Table 6.1

Daya Terpasang, Produksi, dan Distribusi Listrik PT. PLN (Persero) pada Cabang/Ranting PLN Menurut Kecamatan di Kabupaten Sampang, 2022
Installed Electricity Power, Production, and Distribution of PT. PLN (Persero) at PLN Branch by Subdistrict in Sampang Regency, 2022

Kecamatan Subdistrict	Daya Terpasang Installed Electricity Power (KW)	Produksi Listrik Electricity Production (KWh)	Listrik Terjual Electricity Sold (KWh)	Dipakai Sendiri Own Used (KWh)	Susut/ Hilang Shrinkage/ Lost (KWh)
(1)	(2)	(3)	(4)	(5)	(6)
010 Sreseh					
020 Torjun					
021 Pangarengan					
030 Sampang					
040 Camplong					
050 Omben					
060 Kedungdung					
070 Jrengik					
080 Tambelangan					
090 Banyuates					
100 Robatal					
101 Karang Penang					
110 Ketapang					
120 Sokobanah					
Kabupaten Sampang					

Catatan/Note: ...

Sumber/Source: ...

Tabel
Table 6.2

**Jumlah Pelanggan Listrik Menurut Kecamatan di
Kabupaten Sampang, 2018–2022**
*Number of Electricity Customers by Subdistrict in Sampang
Regency, 2018–2022*

Kecamatan Subdistrict	2018	2019	2020	2021	2022
(1)	(2)	(3)	(4)	(5)	(6)
010 Sreseh					
020 Torjun					
021 Pangarengan					
030 Sampang					
040 Camplong					
050 Omben					
060 Kedungdung					
070 Jrengik					
080 Tambelangan					
090 Banyuates					
100 Robatal					
101 Karang Penang					
110 Ketapang					
120 Sokobanah					
Kabupaten Sampang					

Catatan/Note: ...

Sumber/Source: ...

Tabel
Table 6.3**Jumlah Pelanggan dan Air yang Disalurkan Menurut
Kecamatan di Kabupaten Sampang, 2022**
**Number of Customers and Distributed Water by Subdistrict
in Sampang Regency, 2022**

Kecamatan Subdistrict	Pelanggan Number of Customers	Air Disalurkan Distributed Water (m ³)	Nilai Value (Rp)
(1)	(2)	(3)	(4)
010 Sreseh	672	123 799	753 165 545
020 Torjun	644	143 214	657 493 668
021 Pangarengan	-	-	-
030 Sampang	6 791	2 006 186	9 745 305 212
040 Camplong	1 015	202 789	913 345 129
050 Omben	1 016	226 729	897 999 657
060 Kedungdung	645	186 845	783 541 458
070 Jrengik	157	32 569	143 288 609
080 Tambelangan	91	32 390	142 131 839
090 Banyuates	-	-	-
100 Robatal	-	-	-
101 Karang Penang	-	-	-
110 Ketapang	516	67 872	339 241 325
120 Sokobanah	46	6 825	30 320 638
Kabupaten Sampang	11 593	3 029 218	14 405 833 080

Catatan/Note: ...

Sumber/Source: Perusahaan Umum Daerah Air Minum Trunojoyo Sampang

07

PARIWISATA
TOURISM



PENJELASAN TEKNIS

1. Berdasarkan Surat Ijin Usaha Perdagangan yang dikeluarkan oleh Kantor Pelayanan, Perijinan dan Penanaman Modal, usaha perdagangan dibedakan menjadi:
 - a. Perdagangan Besar
 - b. Perdagangan Menengah
 - c. Perdagangan Kecil
2. Sarana perdagangan terdiri dari pasar umum, pasar desa, toko/ swalayan/ toserba, kios, rumah makan/restoran/ warung. Data ini dikumpulkan dari Badan Pemberdayaan Masyarakat Kabupaten Sampang.
3. Koperasi terdiri dari Koperasi Primer dan Sekunder. Data mengenai koperasi bersumber dari Dinas Koperasi, Pengusaha Kecil dan Menengah Kabupaten Sampang. Koperasi primer adalah koperasi yang anggotanya orang seorang dimana wilayah keanggotaannya meliputi satu Kabupaten/Kota dan wewenang pembinaanya menjadi tanggung jawab Kabupaten/Kota. Sedangkan koperasi sekunder adalah koperasi yang anggotanya terdiri dari koperasi primer dan keanggotaannya meliputi satu Kabupaten/Kota dimana wewenang pembinaanya menjadi tanggung jawab Kabupaten/Kota.

TECHNICAL NOTES

1. *Based on the Business License issued by the Office of Trade Services, Licensing and Investment, the trading business can be divided into:*
 - a. *Wholesale*
 - b. *Secondary trading*
 - c. *Small trade*
2. *Facility consists of a common market of trade, markets, shops/ supermarkets, stalls, restaurant/ cafes. This data is collected from the Board Community Empowerment of Sampang Regency.*
3. *Cooperatives are divided by Primary and Secondary Cooperatives. The data on cooperatives sourced from the Department of Cooperatives and Small-Large Entrepreneurs of Sampang Regency. Primary cooperative is a cooperative that has member is individually status in a Regency / City, and Department of Cooperatives and Small-Large Entrepreneurs in regency/city level has responsibility to guide and build that kind of cooperatives. Secondary cooperative is a cooperative that has member from some primary cooperatives in a regency/city, and Department of Cooperatives and Small-Large Entrepreneurs in regency/city level has responsibility to guide and build them.*

<https://sampangkab.bps.go.id>

ULASAN

Lorem ipsum dolor sit amet, consectetur adipiscing elit, sed diam nonummy nibh euismod tincidunt ut laoreet dolore magna aliquam erat volutpat. Ut wisi enim ad minim veniam, quis nostrud exerci tation ullamcorper suscipit lobortis nisl ut aliquip ex ea commodo consequat. Duis autem vel eum iriure dolor in hendrerit in vulputate velit esse molestie consequat, vel illum dolore eu feugiat nulla facilisis at vero eros et accumsan et iusto odio dignissim qui blandit praesent luptatum zzril delenit augue dui dolore te feugait nulla facilisi.

Lorem ipsum dolor sit amet, consectetur adipiscing elit, sed diam nonummy nibh euismod tincidunt ut laoreet dolore magna aliquam erat volutpat. Ut wisi enim ad minim veniam, quis nostrud exerci tation ullamcorper suscipit lobortis nisl ut aliquip ex ea commodo consequat. Duis autem vel eum iriure dolor in hendrerit in vulputate velit esse molestie consequat, vel illum dolore eu feugiat nulla facilisis at vero eros et accumsan et iusto odio dignissim qui blandit praesent luptatum zzril delenit augue dui dolore te feugait nulla facilisi.

Lorem ipsum dolor sit amet, consectetur adipiscing elit, sed.

DESCRIPTION

Lorem ipsum dolor sit amet, consectetur adipiscing elit, sed diam nonummy nibh euismod tincidunt ut laoreet dolore magna aliquam erat volutpat. Ut wisi enim ad minim veniam, quis nostrud exerci tation ullamcorper suscipit lobortis nisl ut aliquip ex ea commodo consequat. Duis autem vel eum iriure dolor in hendrerit in vulputate velit esse molestie consequat, vel illum dolore eu feugiat nulla facilisis at vero eros et accumsan et iusto odio dignissim qui blandit praesent luptatum zzril delenit augue dui dolore te feugait nulla facilisi.

Lorem ipsum dolor sit amet, consectetur adipiscing elit, sed diam nonummy nibh euismod tincidunt ut laoreet dolore magna aliquam erat volutpat. Ut wisi enim ad minim veniam, quis nostrud exerci tation ullamcorper suscipit lobortis nisl ut aliquip ex ea commodo consequat. Duis autem vel eum iriure dolor in hendrerit in vulputate velit esse molestie consequat, vel illum dolore eu feugiat nulla facilisis at vero eros et accumsan et iusto odio dignissim qui blandit praesent luptatum zzril delenit augue dui dolore te feugait nulla facilisi.

Lorem ipsum dolor sit amet, consectetur adipiscing elit, sed.

Gambar
Figures 7.1

Luas Daerah menurut Kecamatan (%), 2022
Area of Subdistrict (%), 2022



Gambar 7.1

Sumber/Source :

Gambar 7.2 ...
Figures ...



Sumber/Source :

Tabel
Table 7.1**Jumlah Rumah Makan/Restoran Menurut Kecamatan di
Kabupaten Sampang, 2019–2022**
*Number of Restaurants by Subdistrict in Sampang Regency,
2019–2022*

Kecamatan Subdistrict	2019	2020	2021	2022
(1)	(2)	(3)	(4)	(5)
010 Sreseh				
020 Torjun				
021 Pangarengan				
030 Sampang				
040 Camplong				
050 Omben				
060 Kedungdung				
070 Jrengik				
080 Tambelangan				
090 Banyuates				
100 Robatal				
101 Karang Penang				
110 Ketapang				
120 Sokobanah				
Kabupaten Sampang				

Catatan/Note: ...

Sumber/Source: ...

08

TRANSPORTASI DAN KOMUNIKASI

TRANSPORTATION AND COMMUNICATION



PENJELASAN TEKNIS

1. Data Transportasi, Komunikasi dan Pariwisata meliputi:
 - a. Panjang Jalan
 - b. Sarana Angkutan
 - c. Pos
 - d. Hotel
2. Sumber data Transportasi, Komunikasi dan Pariwisata berasal dari instansi terkait yang dikumpulkan oleh Badan Pusat Statistik Kabupaten Sampang.
3. komodasi ialah suatu usaha yang menggunakan suatu bangunan atau sebagian dari padanya khusus disediakan, dimana setiap orang dapat menginap dan memperoleh pelayanan serta fasilitas lainnya.

TECHNICAL NOTES

1. *Data transport and communication include:*
 - a. *Length of Roads.*
 - b. *Transportation*
 - c. *Post*
 - d. *Hotel*
2. *Sources of data Transportation, Communication and Tourism from the relevant agencies, collected by the Central Statistics Agency Sampang Regency.*
3. *Accommodation is a business that uses a building or part thereof specifically provided, where everyone can stay and obtain medical and other facilities.*

Pada tahun 2022 kondisi permukaan jalan kabupaten yang mengalami kerusakan sepanjang 256,30 km, mengalami penurunan 25,20 km dibanding tahun 2021 sedangkan kondisi jalan yang baik sepanjang 921,70 km.

In 2022 Road surface conditions throughout the county who suffered damage to 256.30 km decreased in 2021 compared to 25.20 km, while the road conditions are good throughout the 921.70 km.

<https://sampangkab.bps.go.id>

Gambar
Figures 8.1

Luas Daerah menurut Kecamatan (%), 2022
Area of Subdistrict (%), 2022



Sumber/Source :

Gambar 8.2 ...
Figures ...



Gambar 8.2

Sumber/Source :

8.1 TRANSPORTASI TRANSPORTATION

Tabel 8.1.1 Panjang Jalan¹ Menurut Tingkat Kewenangan Pemerintahan di Kabupaten Sampang (km), 2020–2022
Table 8.1.1 Length of Roads¹ by Level of Government Authority in Sampang Regency (km), 2020–2022

Tingkat Kewenangan Pemerintahan Level of Government Authority	2020	2021	2022
(1)	(2)	(3)	(4)
Negara ² /State ²	83,24	83,24	83,24
Provinsi/Province	56,3	56,3	56,3
Kabupaten/Kota Regency/Municipality	1 379,27	1 379,27	1 379,27
Jumlah/Total	1 518,27	1 518,27	1 518,27

Catatan/Note: ¹ Data tidak termasuk panjang jalan tol/Excluding toll road

² Berdasarkan Keputusan Menteri Pekerjaan Umum dan Perumahan Rakyat No. 248/KPTS/M/2016/Based on Public Work and Public Housing Ministerial Decree No. 248/KPTS/M/2016

Sumber/Source: Dinas Pekerjaan Umum dan Penataan Ruang Kabupaten Sampang

Tabel 8.1.2 Panjang Jalan Menurut Jenis Permukaan Jalan di Kabupaten Sampang (km), 2020–2022
Length of Roads by Type of Road Surface in Sampang Regency (km), 2020–2022

Jenis Permukaan Jalan Type of Road Surface	2020	2021	2022
(1)	(2)	(3)	(4)
Aspal/Paved	-	-	-
Kerikil/Gravel	-	-	-
Tanah/Soil	-	-	-
Lainnya/Others	1 379,27	1 379,27	1 379,27
Jumlah/Total	1 379,27	1 379,27	1 379,27

Catatan/Note: ...

Sumber/Source: Dinas Pekerjaan Umum dan Penataan Ruang Kabupaten Sampang

Tabel
Table 8.1.3

**Panjang Jalan Menurut Kondisi Jalan di Kabupaten
Sampang (km), 2020–2022**
*Length of Roads by Condition of Roads in Sampang Regency
(km), 2020–2022*

Kondisi Jalan <i>Condition of Roads</i>	2020	2021	2022
(1)	(2)	(3)	(4)
Baik/ <i>Good</i>	828,57	866,50	921,70
Sedang/ <i>Moderate</i>	0,00	0,00	0,00
Rusak/ <i>Damage</i>	270,00	231,28	201,27
Rusak Berat/ <i>Severely Damage</i>	280,70	281,50	256,30
Jumlah/Total	1 379,27	1 379,27	1 379,27

Catatan/*Note*: ...

Sumber/*Source*: Dinas Pekerjaan Umum dan Penataan Ruang Kabupaten Sampang

8.2 KOMUNIKASI COMMUNICATION

Tabel 8.2.1 Jumlah Kantor Pos Pembantu Menurut Kecamatan di Kabupaten Sampang, 2019–2022
Number of Post Offices Subsidiaries by Subdistrict in Sampang Regency 2019–2022

Kecamatan Subdistrict	2019	2020	2021	2022
(1)	(2)	(3)	(4)	(5)
010 Sreseh	0	0	0	0
020 Torjun	1	1	1	1
021 Pangarengan	0	0	0	0
030 Sampang	1	1	1	1
040 Camplong	1	1	1	1
050 Omben	1	1	1	1
060 Kedungdung	1	1	1	1
070 Jrengik	1	1	1	1
080 Tambelangan	0	0	0	0
090 Banyuates	1	1	1	1
100 Robatal	1	1	1	1
101 Karangpenang	1	1	1	1
110 Ketapang	1	1	1	1
120 Sokobanah	1	1	1	1
Kabupaten Sampang	11	11	11	11

Catatan/Note: ...

Sumber/Source: Kantor Pos Cabang Sampang/ Sampang Branch POS Office

09

**PERBANKAN, KOPERASI,
DAN HARGA-HARGA**
BANKING, COOPERATIVE, AND PRICES

BANK



PENJELASAN TEKNIS

1. Koperasi adalah perusahaan yang beranggotakan orang-seorang atau badan hukum koperasi dengan melandaskan kegiatannya berdasarkan prinsip koperasi sekaligus sebagai gerakan ekonomi rakyat yang berdasarkan azas kekeluargaan. Bentuk badan hukum koperasi ini dikeluarkan dan disahkan oleh Departemen Koperasi.
2. Koperasi Unit Desa (KUD) merupakan koperasi di wilayah pedesaan yang bergerak dalam penyediaan kebutuhan masyarakat yang berkaitan dengan kegiatan pertanian. Koperasi unit desa dapat juga dikatakan sebagai wadah organisasi ekonomi yang berwatak sosial dan merupakan wadah bagi pengembangan berbagai kegiatan ekonomi masyarakat pedesaan yang diselenggarakan oleh masyarakat dan untuk masyarakat itu sendiri.
3. KOPKAR (Koperasi Karyawan) adalah sebuah koperasi yang berada di sebuah perusahaan tertentu. Anggota koperasi ini adalah para karyawan dari perusahaan tersebut.

TECHNICAL NOTES

1. *Cooperative is a company composed of persons-a legal entity or legal entity based on its activities based on the principle of cooperatives as well as a people's economic movement based on the principle of kinship. The form of legal entity of this cooperative is issued and authorized by the Ministry of Cooperatives.*
2. *Village Unit Cooperative (KUD) is a cooperative in rural areas engaged in the provision of community needs related to agricultural activities. Village cooperatives can also be said to be a platform for economic organization with a social character and is a venue for the development of various economic activities of rural communities organized by the community and for the community itself.*
3. *Employee Cooperative is a cooperative residing in a particular company. Members of this cooperative are the employees of the company.*

Di Kabupaten Sampang terdapat 294 koperasi yang berada di Dinas Koperasi dan UKM Kabupaten Sampang. Dari jumlah tersebut yang paling sedikit adalah koperasi pedagang pasar dengan jumlah sebanyak 5 unit, sedangkan koperasi karyawan ada 11 unit.

Koperasi yang paling dominan adalah termasuk dalam kategori Lainnya yaitu 236, dibanding tahun 2021 mengalami penurunan 149 unit. selanjutnya terbesar kedua adalah KPRI sebanyak 38 unit

Jumlah koperasi yang aktif mengalami kenaikan 16 unit dibanding tahun 2021. kecamatan yang terbanyak ada di kecamatan sampang 78 unit

In Sampang Regency there are 294 cooperatives registered with the Sampang Regency Cooperative and SME Office. Of these, the least are market traders' cooperatives with a total of 5 units, while employee cooperatives have 11 units.

The most dominant cooperatives are included in the Other category, namely 236, compared to 2021, there was an decrease of 149 units. Next, the second largest is KPRI with 38 units

The number of active cooperatives has increased by 16 units compared to 2021. The most subdistricts are in Sampang sub-district 78 units

Gambar
Figures 9.1

Luas Daerah menurut Kecamatan (%), 2022
Area of Subdistrict (%), 2022



Sumber/Source :

Gambar 9.2 ...
Figures ...



Sumber/Source :

Tabel 9.1
Table

Jumlah Koperasi Aktif Menurut Kecamatan di Kabupaten Sampang, 2019–2022
Number of Active Cooperative by Subdistrict in Sampang Regency, 2019–2022

Kecamatan Subdistrict	2019	2020	2021	2022
(1)	(2)	(3)	(4)	(5)
010 Sreseh	19	18	19	20
020 Torjun	14	10	10	11
021 Pangarengan	12	11	11	11
030 Sampang	70	68	72	78
040 Camplong	25	23	23	23
050 Omben	31	31	31	33
060 Kedungdung	15	14	14	14
070 Jrengik	8	10	10	10
080 Tambelangan	7	8	8	9
090 Banyuates	11	12	12	14
100 Robatal	16	15	17	18
101 Karangpenang	16	19	20	20
110 Ketapang	17	15	15	17
120 Sokobanah	13	16	16	16
Sampang	274	270	278	294

Catatan/Note: ...

Sumber/Source: Dinas Koperasi, Perindustrian, dan Perdagangan Kabupaten Sampang/ Cooperatives, Industry and Trade of Sampang Regency

Tabel
Table 9.2**Jumlah Koperasi Menurut Jenis Koperasi dan Kecamatan di Kabupaten Sampang, 2022**
Number of Cooperative by Kind of Cooperative and Subdistrict in Sampang Regency, 2022

Kecamatan Subdistrict	Jenis Koperasi/ Kind of Cooperative					Jumlah Total
	KUD	KPRI	KOPKAR	KOPPAS	Lainnya Other	
(1)	(2)	(3)	(4)	(5)	(6)	(7)
010 Sreseh	1	1	0	0	18	20
020 Torjun	0	0	0	0	11	11
021 Pangarengan	1	1	0	0	9	11
030 Sampang	1	27	9	3	38	78
040 Camplong	1	1	2	0	19	23
050 Omben	0	2	0	0	31	33
060 Kedungdung	0	0	0	0	14	14
070 Jrengik	0	1	0	0	9	10
080 Tambelangan	0	1	0	0	8	9
090 Banyuates	0	1	0	0	13	14
100 Robatal	0	1	0	0	17	18
101 Karangpenang	0	0	0	0	20	20
110 Ketapang	0	1	0	2	14	17
120 Sokobanah	0	1	0	0	15	16
Kabupaten Sampang	4	38	11	5	236	294

Catatan/Note: ...

Sumber/Source: Dinas Koperasi, Perindustrian, dan Perdagangan Kabupaten Sampang/ Cooperatives, Industry and Trade of Sampang Regency

Tabel
Table 9.3

Indeks Harga Konsumen per Bulan Menurut Kelompok Pengeluaran (2018=100) di BPS Provinsi Jawa Timur 2022
Consumer Price Index per Month by Expenditure Group (2018=100) in East Java Province, 2022

Bulan Month	Makanan, Minuman dan Tembakau Food, Beverages and Tobacco	Pakaian dan Alas Kaki Clothing and Footwear	Perumahan, Air, Listrik, dan Bahan Bakar Rumah Tangga Housing, Water, Electricity, and Household Fuels
(1)	(2)	(3)	(4)
Januari/January	110,25	105,86	103,98
Februari/February	109,62	105,99	104,33
Maret/March	111,32	106,26	104,44
April/April	113,06	107,00	104,58
Mei/May	114,01	107,24	104,75
Juni/June	115,21	107,89	105,04
Juli/July	116,50	108,29	105,27
Agustus/August	114,50	108,82	105,72
September/September	114,23	108,87	105,77
Oktober/October	113,67	109,09	105,83
November/November	114,51	109,21	106,00
Desember/December	116,50	109,73	106,02
2022			

Lanjutan Tabel/*Continued Table 9.3*

Bulan <i>Month</i>	Perlengkapan, Peralatan, dan Pemeliharaan Rutin Rumah Tangga <i>Furnishing, Household Equipment and Routine Household Maintenance</i>	Kesehatan <i>Health</i>	Transportasi <i>Transport</i>
(1)	(5)	(6)	(7)
Januari/ <i>January</i>	106,99	107,85	105,93
Februari/ <i>February</i>	107,82	108,09	105,89
Maret/ <i>March</i>	108,46	108,73	106,31
April/ <i>April</i>	109,26	108,95	109,54
Mei/ <i>May</i>	109,74	109,26	110,57
Juni/ <i>June</i>	110,12	109,93	110,65
Juli/ <i>July</i>	110,43	110,04	111,75
Agustus/ <i>August</i>	110,70	110,20	112,06
September/ <i>September</i>	111,39	110,60	122,57
Oktober/ <i>October</i>	111,61	111,32	122,82
November/ <i>November</i>	111,84	111,77	123,04
Desember/ <i>December</i>	112,11	111,96	123,45
2022			

Lanjutan Tabel/*Continued Table* 9.3

Bulan Month	Informasi, Komunikasi, dan Jasa Keuangan Information, Communication and Financial Services	Rekreasi, Olahraga, dan Budaya Recreation, Sport, and Culture	Pendidikan Education
(1)	(8)	(9)	(10)
Januari/ <i>January</i>	100,13	102,52	112,53
Februari/ <i>February</i>	100,13	102,62	112,53
Maret/ <i>March</i>	100,21	102,97	112,53
April/ <i>April</i>	100,20	103,14	112,53
Mei/ <i>May</i>	100,29	103,42	112,54
Juni/ <i>June</i>	100,16	103,55	112,54
Juli/ <i>July</i>	100,16	103,69	113,03
Agustus/ <i>August</i>	100,12	103,52	117,60
September/ <i>September</i>	100,18	104,15	117,60
Oktober/ <i>October</i>	100,24	104,28	117,77
November/ <i>November</i>	100,24	104,32	117,87
Desember/ <i>December</i>	100,12	104,84	117,89
2022			

Lanjutan Tabel/Continued Table 9.3

Bulan Month	Penyediaan Makanan dan Minuman/Restoran Food and Beverage Services/Restaurant	Perawatan Pribadi dan Jasa Lainnya Personal Care and Other Services	Umum General
(1)	(11)	(12)	(13)
Januari/January	111,58	115,23	107,75
Februari/February	111,88	115,88	107,80
Maret/March	113,26	117,32	108,57
April/April	114,79	118,11	109,71
Mei/May	115,50	118,58	110,25
Juni/June	116,94	119,07	110,82
Juli/July	118,03	119,47	111,50
Agustus/August	118,87	119,99	111,60
September/September	120,26	120,21	113,17
Oktober/October	120,72	120,48	113,21
November/November	121,11	121,01	113,57
Desember/December	121,35	122,15	114,25
2021			

Catatan/Note: ...

Sumber/Source: BPS, Survei Harga Konsumen/BPS-Statistics Indonesia, Consumer Price Survey

Tabel
Table 9.4**Laju Inflasi Bulanan Menurut Kelompok Pengeluaran
(2018=100) di BPS Provinsi Jawa Timur , 2022**
**Monthly Inflation Rate by Expenditure Group (2018=100) in
East Java Province, 2022**

Bulan Month	Makanan, Minuman dan Tembakau Food, Beverages and Tobacco	Pakaian dan Alas Kaki Clothing and Footwear	Perumahan, Air, Listrik, dan Bahan Bakar Rumah Tangga Housing, Water, Electricity, and Household Fuels
(1)	(2)	(3)	(4)
Januari/January			
Februari/February			
Maret/March			
April/April			
Mei/May			
Juni/June			
Juli/July			
Agustus/August			
September/September			
Oktober/October			
November/November			
Desember/December			
2021			

Lanjutan Tabel/*Continued Table 9.4*

Bulan <i>Month</i>	Perlengkapan, Peralatan, dan Pemeliharaan Rutin Rumah Tangga <i>Furnishing, Household Equipment and Routine Household Maintenance</i>	Kesehatan <i>Health</i>	Transportasi <i>Transport</i>
(1)	(5)	(6)	(7)
Januari/ <i>January</i>			
Februari/ <i>February</i>			
Maret/ <i>March</i>			
April/ <i>April</i>			
Mei/ <i>May</i>			
Juni/ <i>June</i>			
Juli/ <i>July</i>			
Agustus/ <i>August</i>			
September/ <i>September</i>			
Oktober/ <i>October</i>			
November/ <i>November</i>			
Desember/ <i>December</i>			
2021			

Lanjutan Tabel/*Continued Table 9.4*

Bulan Month	Informasi, Komunikasi, dan Jasa Keuangan Information, Communication and Financial Services	Rekreasi, Olahraga, dan Budaya Recreation, Sport, and Culture	Pendidikan Education
(1)	(8)	(9)	(10)
Januari/January			
Februari/February			
Maret/March			
April/April			
Mei/May			
Juni/June			
Juli/July			
Agustus/August			
September/September			
Oktober/October			
November/November			
Desember/December			
2021			

Lanjutan Tabel/Continued Table 9.4

Bulan Month	Penyediaan Makanan dan Minuman/Restoran Food and Beverage Services/Restaurant	Perawatan Pribadi dan Jasa Lainnya Personal Care and Other Services	Umum General
(1)	(11)	(12)	(13)
Januari/January			
Februari/February			
Maret/March			
April/April			
Mei/May			
Juni/June			
Juli/July			
Agustus/August			
September/September			
Oktober/October			
November/November			
Desember/December			
2021			

Catatan/Note: ...

Sumber/Source: BPS, Survei Harga Konsumen/BPS-Statistics Indonesia, Consumer Price Survey

10

PENGELUARAN PENDUDUK

POPULATION EXPENDITURE



PENJELASAN TEKNIS

1. Pengeluaran rata-rata per kapita adalah biaya yang dikeluarkan untuk konsumsi semua anggota rumah tangga selama sebulan baik yang berasal dari pembelian, pemberian maupun produksi sendiri dibagi dengan banyaknya anggota rumah tangga dalam rumah tangga tersebut.

TECHNICAL NOTES

1. *LPer capita Average Expenditure is the cost spent for all household members consumption during the month, whether from purchasing, giving or own production, divided by the number of household members in the household.*

<https://sampangkab.bps.go.id>

ULASAN

Dari hasil Survei Sosial Ekonomi Nasional (SUSENAS) dapat diperoleh pengeluaran rata-rata perkapita sebulan suatu wilayah baik pengeluaran untuk makanan maupun non makanan.

Pengeluaran rata-rata perkapita per bulan di Kabupaten Sampang tahun 2022 pada kelompok makanan sebanyak 60,67 persen dan kelompok bukan makanan sebanyak 39,33 persen. Nilai Pengeluaran rata-rata perkapita sebulan menurut kelompok makanan di Kabupaten Sampang tahun 2022 terbanyak pada kelompok Makanan dan Minuman Jadi, Tembakau, dan Padi-padian, masing-masing sebesar 93.985 rupiah, 89.085 rupiah, dan 76.993 rupiah.

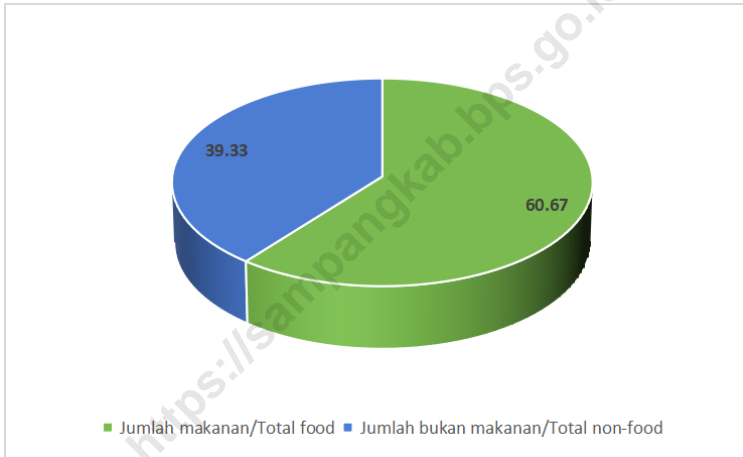
DESCRIPTION

Based on National Social Economic Survey, we can get average monthly percapita expenditure for a region, which consist of two groups of commodity, food and non food commodity.

Average expenditure per capita per month in Sampang Regency in 2021 was 54,76 percents for food and 45,24 percents for non food. The Most Value of average expenditure per capita per month by food groups was on Prepared food and beverages, Cereal, and Tobacco and betel, respectively 87.004 ruphias, 75.090 ruphias, and 71.501 ruphias.

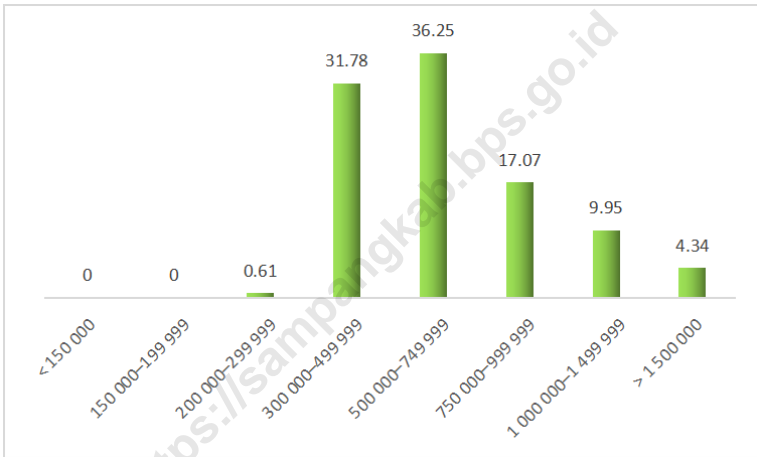
Gambar 10.1
Figures

Persentase Pengeluaran Makanan dan Non Makanan, 2022
Percentage of Food and Non Food Expenditure, 2022



Sumber/Source : BPS, SUSENAS Maret 2022

Gambar 10.2 **Persentase Penduduk Menurut Pengeluaran Per Kapita Per Bulan, 2022**
Number of People by Per Capita Expenditure, 2022



Sumber/Source: BPS, SUSENAS Maret 2022

Tabel
Table 10.1

Rata-rata Pengeluaran per Kapita Sebulan Menurut Kelompok Komoditas (rupiah) di Kabupaten Sampang, 2021 dan 2022
Monthly Average Expenditure per Capita by Commodity Group (rupiahs) in Sampang Regency, 2021 and 2022

Kelompok Komoditas/Commodity Group	2021	2022
(1)	(2)	(3)
Makanan/Food		
Padi-padian/ <i>Cereals</i>	71501	76,993
Umbi-umbian/ <i>Tubers</i>	2284	2,911
Ikan/udang/cumi/kerang/ <i>Fish/shrimp/common squid/shells</i>	46774	50,442
Daging/ <i>Meat</i>	15370	18,871
Telur dan susu/ <i>Eggs and milk</i>	14925	15,412
Sayur-sayuran/ <i>Vegetables</i>	33103	30,820
Kacang-kacangan/ <i>Legumes</i>	15901	12,482
Buah-buahan/ <i>Fruits</i>	11141	9,495
Minyak dan kelapa/ <i>Oil and coconut</i>	22879	13,912
Bahan minuman/ <i>Beverage stuffs</i>	12246	11,737
Bumbu-bumbuan/ <i>Spices</i>	9207	10,768
Konsumsi lainnya/ <i>Miscellaneous food items</i>	9067	8,048
Makanan dan minuman jadi/ <i>Prepared food and beverages</i>	87004	93,985
Rokok/ <i>Cigarettes</i>	75090	89,085
Jumlah makanan/Total food	415493	444,960
Bukan makanan/Non-food		
Perumahan dan fasilitas rumah tangga/ <i>Housing and household facilities</i>	116332	125,035
Aneka barang dan jasa/ <i>Goods and services</i>	67257	70,569
Pakaian, alas kaki, dan tutup kepala/ <i>Clothing, footwear, and headgear</i>	20160	21,911
Barang tahan lama/ <i>Durable goods</i>	21822	41,345
Pajak, pungutan, dan asuransi/ <i>Taxes and insurance</i>	12426	16,589
Keperluan pesta dan upacara/kenduri/ <i>Parties and ceremonies</i>	9579	12,985
Jumlah bukan makanan/Total non-food	247575	288,433
Jumlah/Total	663069	733,394

Catatan/Note: ...

Sumber/Source: BPS, Survei Sosial Ekonomi Nasional (Susenas) Maret 2021 dan Maret 2022/BPS-Statistics Indonesia, National Socioeconomic Survey

Tabel 10.2 **Persentase Pengeluaran per Kapita Sebulan Menurut Kelompok Komoditas di Kabupaten Sampang, 2021 dan 2022**
Percentage of Monthly Expenditure per Capita by Commodity Group in Sampang Regency, 2021 and 2022

Kelompok Komoditas/Commodity Group	2021	2022
(1)	(2)	(3)
Makanan/Food		
Padi-padian/ <i>Cereals</i>	0.86	10.50
Umbi-umbian/ <i>Tubers</i>	9.41	0.40
Ikan/udang/cumi/kerang/ <i>Fish/shrimp/common squid/shells</i>	2.17	6.88
Daging/ <i>Meat</i>	7.88	2.57
Telur dan susu/ <i>Eggs and milk</i>	4.91	2.10
Sayur-sayuran/ <i>Vegetables</i>	2.15	4.20
Kacang-kacangan/ <i>Legumes</i>	2.78	1.70
Buah-buahan/ <i>Fruits</i>	4.95	1.29
Minyak dan kelapa/ <i>Oil and coconut</i>	1.95	1.90
Bahan minuman/ <i>Beverage stuffs</i>	2.88	1.60
Bumbu-bumbuan/ <i>Spices</i>	2.51	1.47
Konsumsi lainnya/ <i>Miscellaneous food items</i>	3.91	1.10
Makanan dan minuman jadi/ <i>Prepared food and beverages</i>	3.61	12.82
Rokok/ <i>Cigarettes</i>	4.77	12.15
Jumlah makanan/Total food	54.76	60.67
Bukan makanan/Non-food		
Perumahan dan fasilitas rumah tangga/ <i>Housing and household facilities</i>	4.61	17.05
Aneka barang dan jasa/ <i>Goods and services</i>	4.67	9.62
Pakaian, alas kaki, dan tutup kepala/ <i>Clothing, footwear, and headgear</i>	11.44	2.99
Barang tahan lama/ <i>Durable goods</i>	18.91	5.64
Pajak, pungutan, dan asuransi/ <i>Taxes and insurance</i>	7.94	2.26
Keperluan pesta dan upacara/kenduri/ <i>Parties and ceremonies</i>	12.45	1.77
Jumlah bukan makanan/Total non-food	60.02	39.33
Jumlah/Total	100.00	100.00

Catatan/Note: ...

Sumber/Source: BPS, Survei Sosial Ekonomi Nasional (Susenas) Maret 2021 dan Maret 2022/BPS-Statistics Indonesia, National Socioeconomic Survey

Tabel
Table 10.3**Persentase Penduduk Menurut Golongan Pengeluaran Per Kapita Sebulan di Kabupaten Sampang , 2022**
Percentage of Population by Class of Monthly Expenditure per Capita in Sampang Regency, 2022

Golongan Pengeluaran Per Kapita Sebulan (rupiah) Class of Monthly Expenditure per Capita (rupiahs)	Persentase Penduduk Percentage of Population
(1)	(2)
< 150 000	0
150 000–199 999	0
200 000–299 999	0.61
300 000–499 999	31.78
500 000–749 999	36.25
750 000–999 999	17.07
1 000 000–1 499 999	9.95
> 1 500 000	4.34
Jumlah/Total	100,00

Catatan/Note: ...

Sumber/Source: BPS, Survei Sosial Ekonomi Nasional (Susenas) Maret/BPS-Statistics Indonesia, National Socioeconomic Survey March

11

PERDAGANGAN
TRADE



PENJELASAN TEKNIS

1. Berdasarkan Surat Ijin Usaha Perdagangan yang dikeluarkan oleh Kantor Pelayanan, Perijinan dan Penanaman Modal, usaha perdagangan dibedakan menjadi:
 - a. Perdagangan Besar
 - b. Perdagangan Menengah
 - c. Perdagangan Kecil
2. Sarana perdagangan terdiri dari pasar umum, pasar desa, toko/swalayan/ toserba, kios, rumah makan/restoran/ warung. Data ini dikumpulkan dari Badan Pemberdayaan Masyarakat Kabupaten Sampang.
3. Koperasi terdiri dari Koperasi Primer dan Sekunder. Data mengenai koperasi bersumber dari Dinas Koperasi, Pengusaha Kecil dan Menengah Kabupaten Sampang. Koperasi primer adalah koperasi yang anggotanya orang seorang dimana wilayah keanggotaannya meliputi satu Kabupaten/Kota dan wewenang pembinaanya menjadi tanggung jawab Kabupaten/Kota. Sedangkan koperasi sekunder adalah koperasi yang anggotanya terdiri dari koperasi primer dan keanggotaannya meliputi satu Kabupaten/Kota dimana wewenang pembinaanya menjadi tanggung jawab Kabupaten/Kota.

TECHNICAL NOTES

1. *Based on the Business License issued by the Office of Trade Services, Licensing and Investment, the trading business can be divided into:*
 - a. *Wholesale*
 - b. *Secondary trading*
 - c. *Small trade*
2. *Facility consists of a common market of trade, markets, shops/supermarkets, stalls, restaurant/cafes. This data is collected from the Board Community Empowerment of Sampang Regency.*
3. *Cooperatives are divided by Primary and Secondary Cooperatives. The data on cooperatives sourced from the Department of Cooperatives and Small-Large Entrepreneurs of Sampang Regency. Primary cooperative is a cooperative that has member is individually status in a Regency / City, and Department of Cooperatives and Small-Large Entrepreneurs in regency/city level has responsibility to guide and build that kind of cooperatives. Secondary cooperative is a cooperative that has member from some primary cooperatives in a regency/city, and Department of Cooperatives and Small-Large Entrepreneurs in regency/city level has responsibility to guide and build them.*

Selama tahun 2011-2022 usaha perdagangan di Kabupaten Sampang didominasi oleh usaha perdagangan kecil. Hal ini terlihat dari Surat Ijin Usaha Perdagangan yang diterbitkan oleh Kantor Pelayanan, Perijinan dan Penanaman Modal Kabupaten Sampang. Penerbitan Surat Ijin Usaha Perdagangan paling banyak terjadi pada tahun 2012 untuk usaha perdagangan kecil dan pada tahun 2008 untuk perdagangan menengah. Sedangkan untuk usaha perdagangan besar diterbitkan paling banyak pada tahun 2010.

Sebagai salah satu sarana perekonomian, keberadaan koperasi di Kabupaten Sampang cukup mengembirakan. Jenis koperasi di Kabupaten Sampang terdiri dari 23 jenis, mulai dari Koperasi Pusat, Koperasi Unit Desa, Koperasi Pegawai Republik Indonesia, Koperasi Wanita, Koperasi Pasar, sampai dengan Koperasi Serba Usaha. Pada tahun 2017 koperasi di Kabupaten Sampang berjumlah 446 usaha, dan berkembang pada tahun 2018 menjadi 447 usaha.

During the years 2011-2022 in the district of Sampang trading business is dominated by small trading businesses. This can be seen of business license issued by the Office of Trade Services, Licensing and Investment Sampang regency. Issuance of Permit Trading the most happening in 2012 for small and 2008 for medium-sized commercial businesses. As for business at most wholesale trade published in 2010.

As one facilities economy, the existence of cooperatives in the Sampang Regency quite encouraging. Types of cooperatives in the Sampang Regency consists of 23 types, from the Central Cooperative, Cooperative Village Unit Cooperative Republic of Indonesia, Women's Cooperative, Cooperative Market, Cooperative Enterprise Business Solutions. In 2017 cooperatives in the Sampang Regency amounted to 446 enterprises, and growing in 2017 to 447 businesses.

Gambar 11.1 **Luas Daerah menurut Kecamatan (%), 2022**
Figures 11.1 **Area of Subdistrict (%), 2022**



Sumber/Source :

Gambar 11.2 ...
Figures ...



Sumber/Source :

Tabel
Table 11.1

**Jumlah Sarana Perdagangan Menurut Jenisnya di
Kabupaten Sampang, 2019–2022**
**Number of Trading Facilities by Type of Facility in Sampang
Regency, 2019–2022**

Jenis Sarana Perdagangan <i>Type of Trading Facilities</i>	2019	2020	2021	2022
(1)	(2)	(3)	(4)	(5)
Pasar/Market	...	113	113	...
Toko/Store	...	129	131	...
Kios	...	9 327	9 346	...
Warung	116	3 421	3 443	...
Jumlah/Total	116	12 990	13 033	...

Catatan/Note: ...

Sumber/Source: BPS, Pendataan Potensi Desa (Podes)/ BPS-Statistics Indonesia, Village Potential Data Collection

<https://sampangkab.bps.go.id>

12

SISTEM NERACA REGIONAL
SYSTEM OF REGIONAL ACCOUNT



PENJELASAN TEKNIS

1. Metodologi penghitungan pendapatan regional yang dipakai mengikuti buku petunjuk BPS-Sistem Neraca Nasional.
2. Pengertian Produk Domestik Regional Bruto (PDRB) bisa dilihat dari tiga sisi yaitu: produksi, pendapatan dan pengeluaran. Penghitungan PDRB dengan pendekatan produksi dan pengeluaran telah disajikan dalam publikasi ini, namun penghitungan melalui pendekatan pendapatan belum tersedia.
3. Produk Regional Bruto, adalah Produk Domestik Bruto ditambah dengan pendapatan factor neto dari luar.
4. Produk Regional Neto, adalah Produk Regional Bruto dikurangi penyusutan atas barang-barang modal tetap yang digunakan selama setahun.
5. Pendapatan Regional Perkapita, adalah Produk Regional Neto atas biaya factor produksi pertengahan tahun
6. Penyajian pendapatan regional dibedakan atas harga yang berlaku dan harga konstan. Pada penyajian atas harga yang berlaku semua agregat pendapatan dinilai atas harga berlaku pada tahun penghitungan. Pada penyajian atas harga konstan suatu tahun dasar, semua agregat pendapatan dinilai atas dasar harga tetap yang

TECHNICAL NOTES

1. The method used to estimate regional income follows the standard set by BPS- System National Account.
2. There are three approaches to measure Gross Domestic Regional Product (GDRP), and these are: production, income, and expenditure approaches. The GDRP which was calculated by using production and expenditure approaches are presented in this publication. The income approach however is not yet used.
3. Gross Regional Product, is gross domestic product plus net factor income from aboard.
4. Net Regional Product is gross regional product minus depreciation of fixed capital goods utilized during one year.
5. Percapita National Income is obtained by dividing regional income by mid-year population
6. Regional Income is presented in two form:1) at current market price; 2) at constant base year market prices. In presenting by current market prices, all aggregates are valued at current prices. On the other hand, base year constant market prices are shown by valuing all aggregates at fixed base year prices

- terjadi pada tahun dasar.
7. Laju pertumbuhan PDRB atas dasar harga konstan diperoleh dengan mengurangi nilai pada tahun ke n dengan nilai pada tahun ke n-1 dibagi dengan nilai pada tahun ke n-1 dikalikan dengan 100 persen. Laju pertumbuhan menunjukkan tingkat perkembangan agregat pendapatan untuk masing-masing tahun dibandingkan dengan tahun sebelumnya.
 7. *Growth rate of GDRP is obtained by subtracting the n-th value by n-1 th value and then divided by n-1 th value and multiplied the result by 100 percent. The growth rate indicates the development rate of income aggregate compared to that of previous year.*

<https://sampangkab.bps.go.id>

ULASAN**PDRB SEKTORAL**

Angka PDRB Sampang atas dasar harga berlaku (ADHB) tahun 2022 23.009.313,55 juta rupiah.

Sementara, angka PDRB Sampang atas dasar harga konstan (ADHK) 2010, tahun 2022, 14.308.284,07 juta rupiah.

Peranan masing - masing kategori terhadap pembentukan PDRB menurut ADHB tahun 2022, terbesar pada kategori pertanian sebesar 31,41 persen, kategori pertambangan dan penggalian 17,42 persen, kategori perdagangan besar dan eceran; reparasi Mobil dan Sepeda motor sebesar 18,25 persen. Sedangkan peranan kategori terkecil adalah pengadaan listrik dan gas yaitu sebesar 0,03 persen.

PERTUMBUHAN EKONOMI

Dari PDRB atas dasar harga konstan 2010, diketahui bahwa pertumbuhan ekonomi Sampang tahun 2022, mencapai 2,31 persen dengan migas dan 5,27 persen tanpa migas.

Pertumbuhan ekonomi Sampang tahun 2022, terutama didukung oleh pertumbuhan pada kategori Konstruksi sebesar 10,47 persen, Informasi dan Komunikasi sebesar 5,09 persen, dan Kategori Penyediaan Akomodasi dan Makanan sebesar 0,44 persen.

DESCRIPTION**SECTORAL GRDP**

GRDP of Sampang by current price in 2022, 23,009,313.55 million rupiah.

While, GRDP of Sampang by 2010 constant price in 2022, 14,308,284.07 million rupiah.

The role of each category to the GDP formation by ADHB 2022, the largest in the category of agriculture by 31.41 percent , mining and quarrying category 17.42 percent , the category of wholesale and retail trade ; Cars and Motorcycles reparations amounting to 18.25 percent . While the role of the smallest category is the provision of electricity and gas in the amount of 0.03 percent

ECONOMIC GROWTH

Of GDP at constant prices in 2010 , it is known that the Sampang economic growth in 2022, reaching 2.31 percent to 5.27 percent without oil and gas.

Sampang economic growth in 2022, driven mainly by growth in the provision of construction categories at 10.47 percent , information and communication of 5.09 percent , and the category Accomodation & Food Service Activities amounted to 0.44 percent.

Gambar 12.1 **Luas Daerah menurut Kecamatan (%), 2022**
Figures 12.1 **Area of Subdistrict (%), 2022**



Sumber/Source :

Gambar 12.2 ...
Figures ...



Gambar 12.2

Sumber/Source :

Tabel 12.1. **Produk Domestik Regional Bruto Atas Dasar Harga Berlaku Menurut Lapangan Usaha di Kabupaten Sampang (juta rupiah), 2018–2022**
Gross Regional Domestic Product at Current Market Prices by Industry in Sampang Regency (million rupiahs), 2018–2022

Lapangan Usaha/Industry	2018	2019	2020	2021 ^x	2022 ^{xx}
(1)	(2)	(3)	(4)	(5)	(6)
A Pertanian, Kehutanan, dan Perikanan/ <i>Agriculture, Forestry, and Fishing</i>	6 116 758,44	6 152 788,43	6 488 925,07	6 494 694,91	7 227 199,03
B Pertambangan dan Penggalian/ <i>Mining and Quarrying</i>	3 570 167,77	3 245 615,30	3 002 719,75	3 351 293,72	4 007 896,99
C Industri Pengolahan/ <i>Manufacturing</i>	668 145,02	714 553,93	715 507,27	745 674,74	841 253,80
D Pengadaan Listrik dan Gas/ <i>Electricity and Gas</i>	6 263,70	6 635,94	6 713,76	7 228,87	7 878,50
E Pengadaan Air; Pengelolaan Sampah, Limbah, dan Daur Ulang/ <i>Water Supply; Sewerage, Waste Management, and Remediation Activities</i>	13 664,53	14 327,36	15 153,11	16 425,24	18 168,74
F Konstruksi/ <i>Construction</i>	1 909 204,61	2 173 576,04	2 099 221,33	2 144 994,38	2 408 671,13
G Perdagangan Besar dan Eceran; Reparasi Mobil dan Sepeda Motor/ <i>Wholesale and Retail Trade; Repair of Motor Vehicles and Motorcycles</i>	3 315 893,07	3 701 776,14	3 577 534,95	3 794 978,19	4 200 015,86
H Transportasi dan Pergudangan/ <i>Transportation and Storage</i>	193 563,87	212 717,29	203 025,68	216 429,21	261 406,20
I Penyediaan Akomodasi dan Makan Minum/ <i>Accommodation and Food Service Activities</i>	81 406,50	88 777,44	83 189,78	89 647,54	101 159,06
J Informasi dan Komunikasi/ <i>Information and Communication</i>	853 848,07	934 713,97	1 052 951,57	1 123 951,57	1 170 035,11

Lanjutan Tabel/*Continued Table* 12.1

Lapangan Usaha/ <i>Industry</i>		2018	2019	2020	2021 ^x	2022 ^{xx}
(1)		(2)	(3)	(4)	(5)	(6)
K	Jasa Keuangan dan Asuransi/ <i>Financial and Insurance Activities</i>	268 196,04	286 971,48	289 758,71	298 507,25	317 463,30
L	Real Estat/ <i>Real Estate Activities</i>	243 957,83	258 339,52	267 751,37	287 889,42	302 347,27
M,N	Jasa Perusahaan/ <i>Business Activities</i>	58 676,27	62 839,77	58 719,78	59 354,41	61 701,06
O	Administrasi Pemerintahan, Pertahanan, dan Jaminan Sosial Wajib/ <i>Public Administration and Defence; Compulsory Social Security</i>	919 225,44	972 155,56	990 628,61	982 908,42	1 011 277,23
P	Jasa Pendidikan/ <i>Education</i>	606 467,10	667 819,27	702 103,72	718 927,47	731 746,16
Q	Jasa Kesehatan dan Kegiatan Sosial/ <i>Human Health and Social Work Activities</i>	102 324,36	109 864,40	120 996,02	129 080,42	137 061,37
R,S,T,U	Jasa Lainnya/ <i>Other Services Activities</i>	177 612,93	185 260,37	167 672,89	176 860,60	204 032,73
Produk Domestik Regional Bruto/<i>Gross Regional Domestic Product</i>		19 105 375,54	19 788 732,21	19 842 573,38	20 638 846,36	23 009 313,55

Catatan/*Note*: ...Sumber/*Source*: BPS, berbagai sensus, survei dan sumber lain/*BPS-Statistics Indonesia, various census, survey, and other sources*

Tabel
Table 12.2

Produk Domestik Regional Bruto Atas Dasar Harga Konstan 2010 Menurut Lapangan Usaha di Kabupaten Sampang (juta rupiah), 2018–2022
Gross Regional Domestic Product at 2010 Constant Market Prices by Industry in Sampang Regency (million rupiahs), 2018–2022

Lapangan Usaha/Industry		2018	2019	2020	2021 ^a	2022 ^{xx}
(1)		(2)	(3)	(4)	(5)	(6)
A	Pertanian, Kehutanan, dan Perikanan/ <i>Agriculture, Forestry, and Fishing</i>	3 945 125,43	3 900 517,25	4 057 720,52	4 012 241,81	4 171.301,66
B	Pertambangan dan Penggalian/ <i>Mining and Quarrying</i>	3 020 778,27	2 753 297,48	2 679 754,29	2 541 167,76	2 327 087,38
C	Industri Pengolahan/ <i>Manufacturing</i>	500 501,28	524 771,38	515 580,28	519 956,11	564 543,02
D	Pengadaan Listrik dan Gas/ <i>Electricity and Gas</i>	5 057,61	5 249,18	5 177,24	5 331,40	5 630,28
E	Pengadaan Air; Pengelolaan Sampah, Limbah, dan Daur Ulang/ <i>Water Supply; Sewerage, Waste Management, and Remediation Activities</i>	10 243,68	10 662,64	11 152,28	11 752,61	12 534,54
F	Konstruksi/ <i>Construction</i>	1 294 232,56	1 463 388,76	1 407 277,18	1 437 292,16	1 527 309,00
G	Perdagangan Besar dan Eceran; Reparasi Mobil dan Sepeda Motor/ <i>Wholesale and Retail Trade; Repair of Motor Vehicles and Motorcycles</i>	2 344 601,88	2 555 353,42	2 414 083,45	2 496 578,61	2 635 570,68
H	Transportasi dan Pergudangan/ <i>Transportation and Storage</i>	140 245,83	150 752,69	141 445,11	150 704,89	172 736,98
I	Penyediaan Akomodasi dan Makan Minum/ <i>Accommodation and Food Service Activities</i>	58 795,64	63 456,96	58 634,83	60 297,39	66 204,33
J	Informasi dan Komunikasi/ <i>Information and Communication</i>	767 274,37	831 034,87	932 270,97	989 027,82	1 020 855,00

Lanjutan Tabel/*Continued Table 12.2*

Lapangan Usaha/Industry		2018	2019	2020	2021^x	2022^{xx}
(1)		(2)	(3)	(4)	(5)	(6)
K	Jasa Keuangan dan Asuransi/ <i>Financial and Insurance Activities</i>	183 140,94	192 440,25	192 103,92	195 820,76	200 500,85
L	Real Estat/ <i>Real Estate Activities</i>	184 223,78	191 942,75	197 004,99	204 264,89	211 586,01
M,N	Jasa Perusahaan/ <i>Business Activities</i>	39 807,14	41 506,90	38 291,61	38 481,59	38 948,71
O	Administrasi Pemerintahan, Pertahanan, dan Jaminan Sosial Wajib/ <i>Public Administration and Defence; Compulsory Social Security</i>	621 550,60	641 712,36	625 102,05	625 239,57	635 849,12
P	Jasa Pendidikan/ <i>Education</i>	424 255,17	459 256,22	475 744,88	485 128,45	489 062,61
Q	Jasa Kesehatan dan Kegiatan Sosial/ <i>Human Health and Social Work Activities</i>	72 415,97	76 572,64	83 522,92	88 476,82	91 541,05
R,S,T,U	Jasa Lainnya/ <i>Other Services Activities</i>	128 719,03	132 863,79	118 870,96	122 805,53	137 022,86
Produk Domestik Regional Bruto/Gross Regional Domestic Product		13 740 969,19	13 994 779,57	13 953 737,48	13 984 568,18	14 308 284,07

Catatan/Note: ...

Sumber/Source: BPS, berbagai sensus, survei dan sumber lain/*BPS-Statistics Indonesia, various census, survey, and other sources*

Tabel
Table 12.3

Distribusi Persentase Produk Domestik Regional Bruto Atas Dasar Harga Berlaku Menurut Lapangan Usaha di Kabupaten Sampang, 2018–2022
Percentage Distribution of Gross Regional Domestic Product at Current Market Prices by Industry in Sampang Regency, 2018–2022

Lapangan Usaha/ <i>Industry</i>	2018	2019	2020	2021 ^x	2022 ^{xx}
(1)	(2)	(3)	(4)	(5)	(6)
A Pertanian, Kehutanan, dan Perikanan/ <i>Agriculture, Forestry, and Fishing</i>	32,02	31,09	32,70	31,47	31,41
B Pertambangan dan Penggalian/ <i>Mining and Quarrying</i>	18,69	16,40	15,13	16,24	17,42
C Industri Pengolahan/ <i>Manufacturing</i>	3,50	3,61	3,61	3,61	3,66
D Pengadaan Listrik dan Gas/ <i>Electricity and Gas</i>	0,03	0,03	0,03	0,04	0,03
E Pengadaan Air; Pengelolaan Sampah, Limbah, dan Daur Ulang/ <i>Water Supply; Sewerage, Waste Management, and Remediation Activities</i>	0,07	0,07	0,08	0,08	0,08
F Konstruksi/ <i>Construction</i>	9,99	10,98	10,58	10,39	10,47
G Perdagangan Besar dan Eceran; Reparasi Mobil dan Sepeda Motor/ <i>Wholesale and Retail Trade; Repair of Motor Vehicles and Motorcycles</i>	17,36	18,71	18,03	18,39	18,25
H Transportasi dan Pergudangan/ <i>Transportation and Storage</i>	1,01	1,07	1,02	1,05	1,14
I Penyediaan Akomodasi dan Makan Minum/ <i>Accommodation and Food Service Activities</i>	0,43	0,45	0,42	0,43	0,44
J Informasi dan Komunikasi/ <i>Information and Communication</i>	4,47	4,72	5,31	5,45	5,09
K Jasa Keuangan dan Asuransi/ <i>Financial and Insurance Activities</i>	1,40	1,45	1,46	1,45	1,38

Lanjutan Tabel/*Continued Table* 12.3

Lapangan Usaha/ <i>Industry</i>		2018	2019	2020	2021 ^x	2022 ^{xx}
(1)		(2)	(3)	(4)	(5)	(6)
L	Real Estat/ <i>Real Estate Activities</i>	1,28	1,31	1,35	1,39	1,31
M,N	Jasa Perusahaan/ <i>Business Activities</i>	0,31	0,32	0,30	0,29	0,27
O	Administrasi Pemerintahan, Pertahanan, dan Jaminan Sosial Wajib/ <i>Public Administration and Defence; Compulsory Social Security</i>	4,81	4,91	4,99	4,76	4,40
P	Jasa Pendidikan/ <i>Education</i>	3,17	3,37	3,54	3,48	3,18
Q	Jasa Kesehatan dan Kegiatan Sosial/ <i>Human Health and Social Work Activities</i>	0,54	0,56	0,61	0,63	0,60
R,S,T,U	Jasa Lainnya/ <i>Other Services Activities</i>	0,93	0,94	0,85	0,86	0,89
Produk Domestik Regional Bruto/<i>Gross Regional Domestic Product</i>		100,00	100,00	100,00	100,00	100,00

Catatan/*Note*: ...Sumber/*Source*: BPS, berbagai sensus, survei dan sumber lain/*BPS-Statistics Indonesia, various census, survey, and other sources*

Tabel
Table 12.4

Laju Pertumbuhan Produk Domestik Regional Bruto Atas Dasar Harga Konstan 2010 Menurut Lapangan Usaha di Kabupaten Sampang (persen), 2019–2022
Growth Rate of Gross Regional Domestic Product at 2010 Constant Market Prices by Industry in Sampang Regency (percent), 2019–2022

Lapangan Usaha/Industry	2019	2020	2021 ^x	2022 ^{xx}
(1)	(2)	(3)	(4)	(5)
A Pertanian, Kehutanan, dan Perikanan/ <i>Agriculture, Forestry, and Fishing</i>	-1,13	4,03	-1,12	3,96
B Pertambangan dan Penggalian/ <i>Mining and Quarrying</i>	-8,85	-2,67	-5,17	-8,42
C Industri Pengolahan/ <i>Manufacturing</i>	4,85	-1,75	0,85	8,58
D Pengadaan Listrik dan Gas/ <i>Electricity and Gas</i>	3,79	-1,37	2,98	5,61
E Pengadaan Air; Pengelolaan Sampah, Limbah, dan Daur Ulang/ <i>Water Supply; Sewerage, Waste Management, and Remediation Activities</i>	4,09	4,59	5,38	6,65
F Konstruksi/ <i>Construction</i>	13,07	-3,83	2,13	6,26
G Perdagangan Besar dan Eceran; Reparasi Mobil dan Sepeda Motor/ <i>Wholesale and Retail Trade; Repair of Motor Vehicles and Motorcycles</i>	8,99	-5,53	3,42	5,57
H Transportasi dan Pergudangan/ <i>Transportation and Storage</i>	7,49	-6,17	6,55	14,62
I Penyediaan Akomodasi dan Makan Minum/ <i>Accommodation and Food Service Activities</i>	7,93	-7,60	2,84	9,80
J Informasi dan Komunikasi/ <i>Information and Communication</i>	8,31	12,18	6,09	3,22
K Jasa Keuangan dan Asuransi/ <i>Financial and Insurance Activities</i>	5,08	-0,17	1,93	2,39
L Real Estat/ <i>Real Estate Activities</i>	4,19	2,64	3,69	3,58

Lanjutan Tabel/*Continued Table* 12.4

Lapangan Usaha/ <i>Industry</i>		2019	2020	2021 ^x	2022 ^{xx}
(1)		(2)	(3)	(4)	(5)
M,N	Jasa Perusahaan/ <i>Business Activities</i>	4,27	-7,75	0,50	1,21
O	Administrasi Pemerintahan, Pertahanan, dan Jaminan Sosial Wajib/ <i>Public Administration and Defence; Compulsory Social Security</i>	3,24	-2,59	0,02	1,70
P	Jasa Pendidikan/ <i>Education</i>	8,25	3,59	1,97	0,81
Q	Jasa Kesehatan dan Kegiatan Sosial/ <i>Human Health and Social Work Activities</i>	5,74	9,08	5,93	3,46
R,S,T,U	Jasa Lainnya/ <i>Other Services Activities</i>	3,22	-10,53	3,31	11,58
Produk Domestik Regional Bruto/<i>Gross Regional Domestic Product</i>		1,85	-0,29	0,22	2,31

Catatan/*Note*: ...

Sumber/*Source*: BPS, berbagai sensus, survei dan sumber lain/*BPS-Statistics Indonesia, various census, survey, and other sources*

Tabel
Table 12.5

Produk Domestik Regional Bruto Atas Dasar Harga Berlaku Menurut Jenis Pengeluaran di Kabupaten Sampang (juta rupiah), 2018–2022
Gross Regional Domestic Product at Current Market Prices by Type of Expenditure in Sampang Regency (million rupiahs), 2018–2022

Jenis Pengeluaran Type of Expenditure	2018	2019	2020	2021*	2022**
(1)	(2)	(3)	(4)	(5)	(6)
Pengeluaran Konsumsi Rumah Tangga <i>Household Consumption Expenditure</i>	13 059 738,70	13 690 222,48	13 629 003,29	13 963 752,54	15 094 115,47
Pengeluaran Konsumsi LNPRT <i>NPISH Consumption Expenditure</i>	310 688,56	337 161,96	332 694,91	336 251,71	345 286,73
Pengeluaran Konsumsi Pemerintah <i>Government Consumption Expenditure</i>	1 956 105,00	2 075 065,16	1 902 588,23	1 943 826,71	1 877 480,87
Pembentukan Modal Tetap Bruto <i>Gross Fixed Capital Formation</i>	5 496 040,55	5 844 156,20	5 650 686,10	5 835 061,09	6 436 473,62
Perubahan Inventori <i>Changes in Inventories</i>	4 994,10	5 483,49	2 669,09	4 737,30	4 794,15
Net Ekspor Barang dan Jasa <i>Net Exports of Goods and Services</i>	-1 722 191,37	-2 163 357,07	-1 675 068,24	-1 444 782,99	-748 837,28
Produk Domestik Regional Bruto Gross Regional Domestic Product	19 105 375,54	19 788 732,21	19 842 573,38	20 638 846,36	3 009 313,55

Catatan/Note: ...

Sumber/Source: BPS, berbagai sensus, survei dan sumber lain/BPS-Statistics Indonesia, various census, survey, and other sources

Tabel
Table 12.6

Produk Domestik Regional Bruto Atas Dasar Harga Konstan 2010 Menurut Jenis Pengeluaran di Kabupaten Sampang (juta rupiah), 2018–2022
Gross Regional Domestic Product at 2010 Constant Market Prices by Type of Expenditure in Sampang Regency (million rupiahs), 2018–2022

Jenis Pengeluaran Type of Expenditure	2018	2019	2020	2021[*]	2022^{xx}
(1)	(2)	(3)	(4)	(5)	(6)
Pengeluaran Konsumsi Rumah Tangga <i>Household Consumption Expenditure</i>	9 646 407,92	9 902 891,98	9 767 668,60	9 904 200,83	10 165 646,05
Pengeluaran Konsumsi LNPRT <i>NPISH Consumption Expenditure</i>	174 480,14	186 177,27	182 179,25	182 857,29	184 857,39
Pengeluaran Konsumsi Pemerintah <i>Government Consumption Expenditure</i>	1 235 520,26	1 262 714,70	1 221 140,61	1 228 599,93	1 239 486,13
Pembentukan Modal Tetap Bruto <i>Gross Fixed Capital Formation</i>	3 802 245,44	3 932 640,75	3 769 133,54	3 818 884,72	3 976 277,23
Perubahan Inventori <i>Changes in Inventories</i>	3 170,31	3 369,66	1 608,50	2 783,40	2 962,60
Net Ekspor Barang dan Jasa <i>Net Exports of Goods and Services</i>	-1 120 854,87	-1 293 014,80	-987 993,02	-1 152 757,99	-1 260 945,34
Produk Domestik Regional Bruto Gross Regional Domestic Product	13 740 969,19	13 994 779,57	13 953 737,48	13 984 568,18	14 308 284,07

Catatan/Note: ...

Sumber/Source: BPS, berbagai sensus, survei dan sumber lain/BPS-Statistics Indonesia, various census, survey, and other sources

13



**PERBANDINGAN ANTAR
KABUPATEN/ KOTA
REGENCY/ MUNICIPAL COMPARISON**



PENJELASAN TEKNIS

1. Penduduk adalah semua orang yang berdomisili di wilayah geografis Republik Indonesia selama 6 bulan atau lebih dan atau mereka yang berdomisili kurang dari 6 bulan tetapi bertujuan untuk menetap.
2. Laju pertumbuhan Produk Domestik Bruto diperoleh dari perhitungan PDB atas dasar harga konstan. Diperoleh dengan cara mengurangi nilai PDB pada tahun ke-n terhadap nilai pada tahun ke n-1 (tahun sebelumnya), dibagi dengan nilai pada tahun ke n-1, dikalikan dengan 100 persen. Laju pertumbuhan menunjukkan perkembangan agregat pendapatan dari satu waktu tertentu terhadap waktu sebelumnya.
3. Penduduk Miskin adalah penduduk yang memiliki rata-rata pengeluaran perkapita perbulan dibawah garis kemiskinan.
4. IPM (Indeks Pembangunan Manusia) menjelaskan bagaimana penduduk dapat mengakses hasil pembangunan dalam memperoleh pendapatan, kesehatan, pendidikan, dan sebagainya.

TECHNICAL NOTES

1. *Population includes all residents of the entire geographic territory of Indonesia, who have stayed for six months or longer, and those who intended to stay even though their length of stay was less than six months.*
2. *Growth rate of Gross Domestic Product is derived from GDP at constant market prices. It is obtained by subtracting the value of GDP year n with the value of GDP year n-1, divided by the value of GDP year n-1 then multiplied by 100 percent. The growth rate of GDP explains the income growth during the given period.*
3. *Poor people are those who have an average monthly income per capita below the poverty line.*
4. *IPM (Human Development Index) explains how residents can access development outcomes for income, health, education, and more.*

ULASAN

DESCRIPTION

Di wilayah Jawa Timur, Jumlah penduduk Kabupaten Sampang tahun 2021 hasil proyeksi penduduk berada di urutan ke dua puluh satu dengan jumlah penduduk 976 ribu jiwa. Artinya sebesar 2,38 persen populasi penduduk di Jawa Timur berada di Kabupaten Sampang.

In East Java based on the population projection, in 2021 Sampang Regency ranked 21th with population number of 976 thousand people. This means 2.38 percent population of Jawa Tlmur is in Sampang Regency.

Perekonomian Kabupaten Sampang tumbuh sebesar 0,22 persen di tahun 2021. Angka tersebut menempati urutan ketiga terendah di Jawa Timur.

The economy of Sampang Regency grew by 0.22 percent in 2021. That number is third to lowest in East Java.

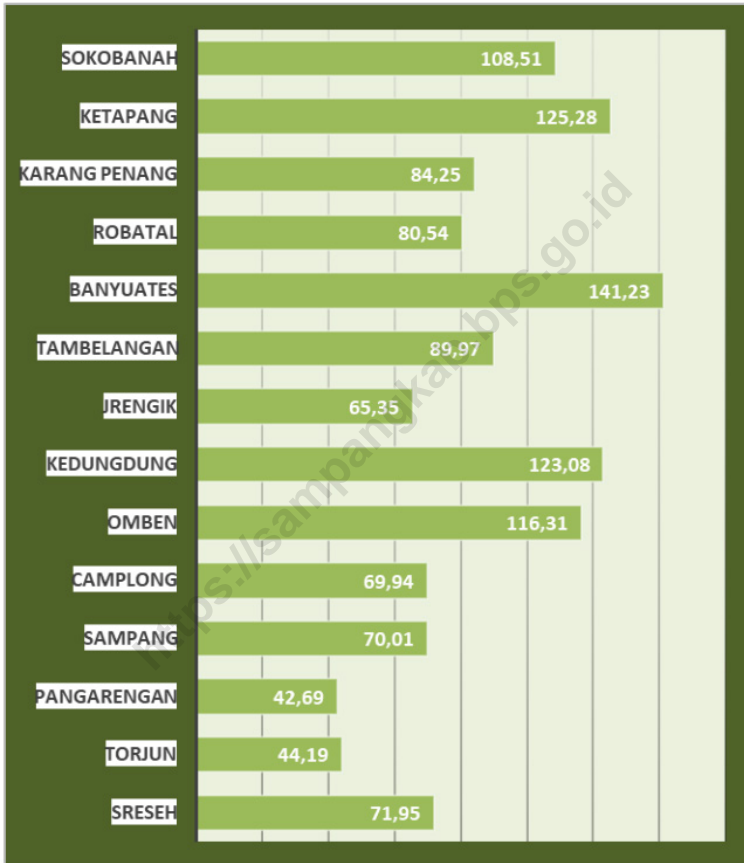
Banyaknya penduduk miskin di Kabupaten Sampang adalah peringkat 1 terbanyak di Jawa Timur dengan jumlah lebih dari 237 ribu jiwa.

Number of poor population in Sampang Regency is in the 1st most in East Java with a total of more than 237 thousand poor people.

IPM Kabupaten Sampang mengalami peningkatan dari 62,70 di tahun 2020 menjadi 62,80 di tahun 2021 namun peningkatan tersebut belum dapat menaikkan peringkat IPM Kabupaten Sampang yang masih berada pada urutan terendah di Jawa Timur.

The HDI of Sampang Regency is increasing from 62.70 in 2020 to 62.80 in 2021 although the increase has not been able to raise the HDI rating of Sampang Regency which still the

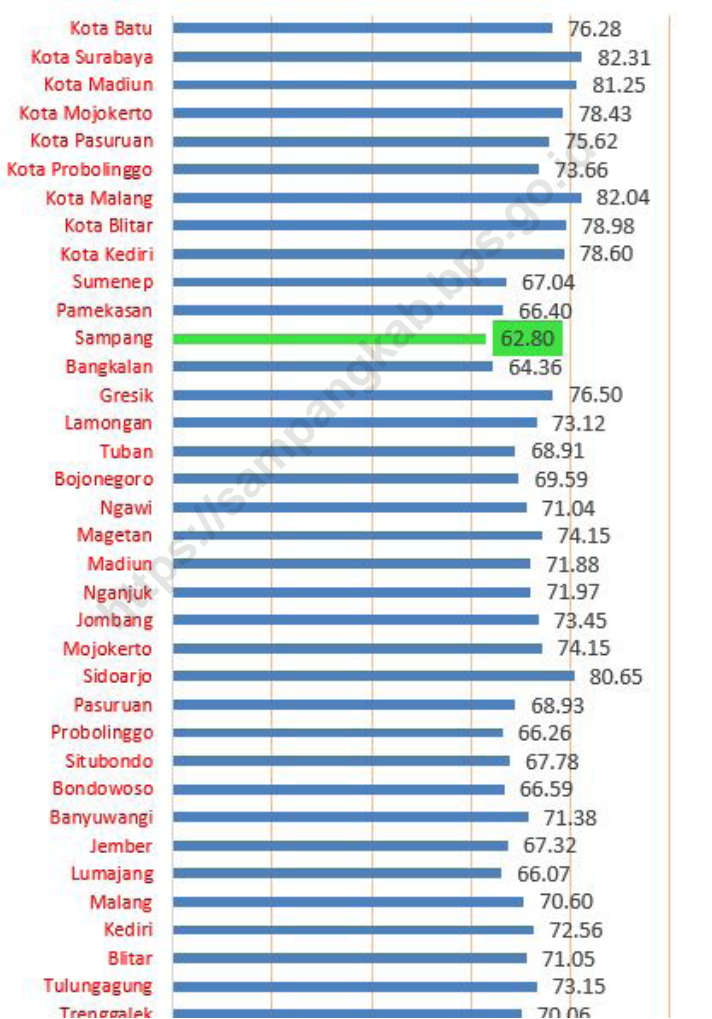
Gambar 13.1 Luas Daerah menurut Kecamatan (%), 2022
Figures **13.1** Area of Subdistrict (%), 2022



Sumber/Source : Berdasarkan Peraturan Menteri Dalam Negeri No. 66 Tahun 2011 tanggal 28 Desember 2011
 Based on Minister Of Home Affairs Regulation No 66/2011, December 28,2011

Gambar 13.2
Figures

Indeks Pembangunan Manusia Menurut Kabupaten/Kota di Provinsi Jawa Timur, 2021
Human Development Index by Regency/Municipality in East Java Province, 2021.



Sumber/Source : BPS/Statistics Indonesia

Tabel
Table 13.1

**Jumlah Penduduk Menurut Kabupaten/Kota di Provinsi
Jawa Timur (ribu), 2018–2022**
**Population by Regency/Municipality in Jawa Timur Province
(thousand), 2018–2022**

Kabupaten/Kota Regency/Municipality	2018	2019	2020	2021	2022
(1)	(2)	(3)	(4)	(5)	(6)
Kabupaten/Regency					
Pacitan	554,39	555,30	586,11	589,11	592,92
Ponorogo	870,71	871,37	949,32	955,84	964,25
Trenggalek	694,90	696,30	731,13	734,89	739,67
Tulungagung	1 035,29	1 039,28	1 089,78	1 096,59	1 105,34
Blitar	1 157,50	1 160,68	1 223,75	1 231,01	1 240,32
Kediri	1 568,11	1 574,27	1 635,29	1 644,40	1 656,02
Malang	2 591,80	2 606,20	2 654,45	2 668,30	2 685,90
Lumajang	1 039,79	1 042,40	1 119,25	1 127,09	1 137,23
Jember	2 440,71	2 450,67	2 536,73	2 550,36	2 567,72
Banyuwangi	1 609,68	1 613,99	1 708,11	1 718,46	1 731,73
Bondowoso	772,30	775,72	776,15	778,53	781,42
Situbondo	679,99	682,98	685,97	688,34	691,26
Probolinggo	1 162,09	1 168,50	1 152,54	1 155,89	1 159,97
Pasuruan	1 616,58	1 627,40	1 605,97	1 611,81	1 619,04
Sidoarjo	2 216,80	2 249,48	2 082,80	2 091,93	2 103,40
Mojokerto	1 108,72	1 117,69	1 119,21	1 125,52	1 133,58
Jombang	1 258,62	1 263,81	1 318,06	1 325,91	1 335,97
Nganjuk	1 051,90	1 054,61	1 103,90	1 109,68	1 117,03
Madiun	681,39	682,68	744,35	750,14	757,67
Magetan	628,92	628,98	670,81	674,13	678,34
Ngawi	830,09	830,11	870,06	873,35	877,43
Bojonegoro	1 246,93	1 249,69	1 301,64	1 307,60	1 315,13
Tuban	1 168,28	1 172,79	1 198,01	1 203,13	1 209,54
Lamongan	1 188,91	1 189,11	1 344,17	1 356,03	1 371,51
Gresik	1 299,02	1 312,88	1 311,22	1 320,57	1 332,66
Bangkalán	978,89	986,67	1 060,38	1 071,71	1 086,62
Sampang	968,52	978,88	969,69	976,02	984,16
Pamekasan	871,50	879,99	850,06	853,51	857,82
Sumenep	1 085,23	1 088,91	1 124,44	1 129,82	1 136,63
Kota/Municipality					
Kediri	285,58	287,41	286,80	287,96	289,42
Blitar	140,97	141,88	149,15	150,37	151,96
Malang	866,12	870,68	843,81	844,93	846,13
Probolinggo	235,21	237,21	239,65	241,20	243,20
Pasuruan	199,08	200,42	208,01	209,53	211,50
Mojokerto	128,28	129,01	132,43	133,27	134,35
Madiun	176,70	177,01	195,18	196,92	199,19
Surabaya	2 885,56	2 896,20	2 874,31	2 880,28	2 887,22
Batu	205,79	207,49	213,05	214,65	216,74
Jawa Timur	39 500,85	39 698,63	40 665,70	40 878,79	41 149,97

Sumber/Source: BPS, Hasil Proyeksi Penduduk Tahun 2010 – Untuk Tahun 2020 Penduduk Hasil Sensus Penduduk 2020 – Untuk Tahun 2021–2023 Penduduk Hasil Proyeksi Penduduk Interim Jawa Timur Kondisi Juni 2021, Juni 2022, Juni 2023
BPS–Statistics Indonesia, Population Projection Results for 2010 – For 2020 Population Results for the 2020 Population Census – For 2021–2023 Population Results for the Interim Population Projection of East Java Conditions June 2021, June 2022, June 2023

Tabel 13.2
Table

Laju Pertumbuhan Produk Domestik Regional Bruto Atas Dasar Harga Konstan 2010 Menurut Kabupaten/Kota di Provinsi Jawa Timur (persen), 2019–2022
Rate of Growth of Gross Regional Domestic Products at 2010 Constant Market Prices by Regency/Municipality in Jawa Timur Province (percent), 2019–2022

Kabupaten/Kota Regency/Municipality	2019	2020	2021	2022
(1)	(2)	(3)	(4)	(5)
Kabupaten/Regency				
Pacitan	5,08	-1,84	2,49	5,54
Ponorogo	5,01	-0,90	3,19	3,24
Trenggalek	5,08	-2,17	3,65	4,52
Tulungagung	5,32	-3,09	3,53	5,22
Blitar	5,12	-2,29	3,02	5,20
Kediri	5,06	-2,41	3,06	4,90
Malang	5,49	-2,68	3,12	5,13
Lumajang	4,61	-2,79	3,14	4,43
Jember	5,51	-2,98	4,00	4,53
Banyuwangi	5,55	-3,58	4,09	4,43
Bondowoso	5,3	-1,36	3,49	3,51
Situbondo	5,44	-2,33	3,26	4,39
Probolinggo	4,56	-2,12	3,35	4,52
Pasuruan	5,83	-2,03	4,34	5,32
Sidoarjo	5,99	-3,69	4,21	7,53
Mojokerto	5,81	-1,11	4,12	5,82
Jombang	5,10	-1,98	3,24	5,37
Nganjuk	5,36	-1,71	3,61	4,84
Madiun	5,42	-0,12	3,32	4,32
Magetan	5,04	-1,64	3,04	3,89
Ngawi	5,05	-1,69	2,55	3,19
Bojonegoro	6,34	-0,40	-5,54	-6,16
Tuban	5,14	-5,85	3,00	8,88
Lamongan	5,43	-2,65	3,43	5,56
Gresik	5,42	-3,68	3,79	7,38
Bangkalan	1,03	-5,59	-2,07	-1,12
Sampang	1,85	-0,29	0,22	2,31
Pamekasan	4,92	-2,54	3,41	4,66
Sumenep	0,14	-1,13	2,61	3,11
Kota/Municipality				
Kediri	5,47	-6,25	2,50	3,95
Blitar	5,84	-2,28	4,28	5,22
Malang	5,73	-2,26	4,21	6,32
Probolinggo	5,94	-3,64	4,06	6,12
Pasuruan	5,56	-4,33	3,64	6,22
Mojokerto	5,65	-3,69	3,65	5,56
Madiun	5,69	-5,34	4,79	5,52
Surabaya	6,09	-4,85	4,29	6,51
Batu	6,51	-6,46	4,04	6,18
Jawa Timur	5,53	-2,33	3,56	5,34

Sumber/Source: BPS dan sumber lain/BPS-Statistics Indonesia

Tabel
Table 13.3**Jumlah Penduduk Miskin Menurut Kabupaten/Kota di
Provinsi Jawa Timur (ribu), 2018–2022**
**Number of Poor Population by Regency/Municipality in
Jawa Timur Province (thousand), 2018–2022**

Kabupaten/Kota Regency/Municipality	2018	2019	2020	2021	2022
(1)	(2)	(3)	(4)	(5)	(6)
Kabupaten/Regency					
Pacitan	78,64	75,86	80,82	84,19	76,93
Ponorogo	90,22	83,97	86,74	89,94	81,80
Trenggalek	83,50	76,44	81,06	84,89	76,75
Tulungagung	75,23	70,01	76,40	78,59	70,52
Blitar	112,40	103,75	108,55	112,62	101,94
Kediri	177,20	163,95	179,93	184,49	169,46
Malang	268,49	246,60	265,56	276,58	252,88
Lumajang	103,69	98,88	102,60	105,25	95,04
Jember	243,42	226,57	247,99	257,09	232,73
Banyuwangi	125,50	121,37	130,37	130,93	122,01
Bondowoso	110,98	103,33	110,24	115,18	105,69
Situbondo	80,27	76,44	83,74	86,95	81,46
Probolinggo	217,06	207,22	218,35	223,32	203,23
Pasuruan	152,48	141,09	151,43	159,78	148,62
Sidoarjo	125,75	119,29	127,05	137,15	125,69
Mojokerto	111,55	108,81	118,80	120,54	111,03
Jombang	120,19	116,44	125,94	127,30	115,48
Nganjuk	127,28	118,51	122,73	125,53	113,63
Madiun	77,75	71,91	78,30	81,61	74,07
Magetan	64,86	60,43	65,09	67,75	62,65
Ngawi	123,09	119,43	128,19	130,81	119,02
Bojonegoro	163,94	154,64	161,10	166,52	153,40
Tuban	178,64	170,80	187,13	192,58	178,05
Lamongan	164,00	157,11	164,68	166,82	151,08
Gresik	154,02	148,61	164,05	166,35	149,64
Bangkalan	191,33	186,11	204,00	215,97	196,11
Sampang	204,82	202,21	224,74	237,23	217,97
Pamekasan	125,76	122,43	129,41	137,12	126,02
Sumenep	218,60	211,98	220,23	224,73	206,20
Kota/Municipality					
Kediri	21,90	20,54	22,19	22,55	21,15
Blitar	10,47	10,10	11,10	11,33	10,65
Malang	35,49	35,39	38,77	40,62	38,56
Probolinggo	16,90	16,37	17,72	17,91	16,16
Pasuruan	13,45	12,92	13,40	13,97	13,02
Mojokerto	7,04	6,63	8,09	8,37	7,88
Madiun	7,92	7,69	8,83	9,06	8,49
Surabaya	140,81	130,55	145,67	152,49	138,21
Batu	7,98	7,89	8,12	8,63	8,05
Jawa Timur	4 332,59	4 112,25	4 419,10	4 572,73	4 181,29

Sumber/Source: BPS, Survei Sosial Ekonomi Nasional/BPS-Statistics Indonesia, National Socioeconomic Survey

Tabel
Table 13.4

**Indeks Pembangunan Manusia Menurut Kabupaten/Kota
di Provinsi Jawa Timur, 2018–2022**
*Human Development Index by Regency/Municipality in
Jawa Timur Province, 2018–2022*

Kabupaten/Kota Regency/Municipality	2018	2019	2020	2021	2022
(1)	(2)	(3)	(4)	(5)	(6)
Kabupaten/Regency					
Pacitan	67,33	68,16	68,39	68,57	69,37
Ponorogo	69,91	70,56	70,81	71,06	71,87
Trenggalek	68,71	69,46	69,74	70,06	71,00
Tulungagung	71,99	72,62	73,00	73,15	74,06
Blitar	69,93	70,57	70,58	71,05	71,86
Kediri	71,07	71,85	72,05	72,56	73,46
Malang	69,40	70,35	70,36	70,60	71,38
Lumajang	64,83	65,33	65,46	66,07	66,95
Jember	65,96	66,69	67,11	67,32	67,97
Banyuwangi	70,06	70,60	70,62	71,38	71,94
Bondowoso	65,27	66,09	66,43	66,59	67,31
Situbondo	66,42	67,09	67,38	67,78	68,25
Probolinggo	64,85	65,60	66,07	66,26	66,96
Pasuruan	67,41	68,29	68,60	68,93	69,68
Sidoarjo	79,50	80,05	80,29	80,65	81,02
Mojokerto	72,64	73,53	73,83	74,15	74,89
Jombang	71,86	72,85	72,97	73,45	74,05
Nganjuk	71,23	71,71	71,72	71,97	72,93
Madiun	71,01	71,69	71,73	71,88	72,39
Magetan	72,91	73,49	73,92	74,15	74,85
Ngawi	69,91	70,41	70,54	71,04	71,75
Bojonegoro	67,85	68,75	69,04	69,59	70,12
Tuban	67,43	68,37	68,40	68,91	69,67
Lamongan	71,97	72,57	72,58	73,12	74,02
Gresik	75,28	76,10	76,11	76,50	77,16
Bangkalan	62,87	63,79	64,11	64,36	65,05
Sampang	61,00	61,94	62,70	62,80	63,39
Pamekasan	65,41	65,94	66,26	66,40	66,99
Sumenep	65,25	66,22	66,43	67,04	67,87
Kota/Municipality					
Kediri	77,58	78,08	78,23	78,60	79,59
Blitar	77,58	78,56	78,57	78,98	79,93
Malang	80,89	81,32	81,45	82,04	82,71
Probolinggo	72,53	73,27	73,27	73,66	74,56
Pasuruan	74,78	75,25	75,26	75,62	76,54
Mojokerto	77,14	77,96	78,04	78,43	79,32
Madiun	80,33	80,88	80,91	81,25	82,01
Surabaya	81,74	82,22	82,23	82,31	82,74
Batu	75,04	75,88	75,90	76,28	77,22
Jawa Timur	70,77	71,50	71,71	72,14	72,75

Sumber/Source: BPS, Seri Berita Resmi Statistik Indeks Pembangunan Manusia/BPS-Statistics Indonesia, Series of Press Releases of Human Development Index

ST 2023

**SENSUS PERTANIAN
CENSUS OF AGRICULTURE**

BerAKHLAK

Berorientasi Pelayanan Akuntabel Kompeten
Harmonis Loyal Adaptif Kolaboratif
Service Oriented, Accountable, Competent,
Harmonious, Loyal, Adaptive, Collaborative

DATA

MENCERDASKAN BANGSA

Enlighten The Nation

<https://sampangkab.bps.go.id>



**BADAN PUSAT STATISTIK
KABUPATEN SAMPANG
BPS-STATISTICS OF SAMPANG**

Jl. Kusuma Bangsa No 9
Telp/Fax: 0323-321180
<http://sampangkab.bps.go.id>, E-mail: bps3527@bps.go.id

ISSN