

# Kabupaten LAMONGAN DALAM ANGKA

*Lamongan Regency in Figures*

# 2023



**BADAN PUSAT STATISTIK  
KABUPATEN LAMONGAN**

*BPS-Statistics of Lamongan Regency*

Kabupaten  
**LAMONGAN**  
**DALAM ANGKA**

*Lamongan Regency in Figures*

**2023**



# **KABUPATEN LAMONGAN DALAM ANGKA**

## ***Lamongan Regency in Figures***

### **2023**

**ISSN:** 0215-5621

**No. Publikasi/Publication Number:** 35240.2303

**Katalog /Catalog:** 1102001.3524

**Ukuran Buku/Book Size:** 14,8 cm x 21 cm

**Jumlah Halaman/Number of Pages :** xlv + 341 hal/pages

**Naskah/Manuscript:**

BPS Kabupaten Lamongan

*BPS-Statistics of Lamongan Regency*

**Penyunting/Editor:**

BPS Kabupaten Lamongan

*BPS-Statistics of Lamongan Regency*

**Desain Kover/Cover Design:**

BPS Kabupaten Lamongan

*BPS-Statistics of Lamongan Regency*

**Ilustrasi Kover/Cover Illustration:**

Monumen Bandeng dan Lele

**Diterbitkan oleh/Published by:**

©BPS Kabupaten Lamongan/*BPS-Statistics of Lamongan Regency*

**Dicetak oleh/Printed by:**

CV. Azka Putra Pratama Surabaya

Dilarang mengumumkan, mendistribusikan, mengomunikasikan, dan/atau menggandakan sebagian atau seluruh isi buku ini untuk tujuan komersil tanpa izin tertulis dari Badan Pusat Statistik.  
*Prohibited to announce, distribute, communicate, and/or copy part or all of this book for commercial purpose without permission from BPS-Statistics Indonesia.*

**TIM PENYUSUN/DRAFTING TEAM**

**Penanggung Jawab Umum/ *General Responsible***

Bagyo Trilaksono, SP, MM.

**Koordinator teknik/*Technic Coordinator***

Tony Hartono, SST., M.Si \* Aji, S.E., M.Si.

**Penyusun Naskah/ *Author Manuscript***

Yati Andriyani, SST. \* Samuel Setio Widodo, S.P. \*

Laili Zaidiyah Nihayatin, S.Si. \* Busyrol Hana, S.Stat. \*

Yulia Dwi Pramu Sinta, SST \* Rahma Badi'Atul Fajriyah, A.Md.

**Penyunting/*Editor***

Dicky Harryadi, SE, ME \* Tony Hartono, SST., M.Si \* Aji, S.E., M.Si

**Tata Letak/*Layouter***

Yati Andriyani, SST. \* Samuel Setio Widodo, S.P. \*

Laili Zaidiyah Nihayatin, S.Si. \* Busyrol Hana, S.Stat. \*

Yulia Dwi Pramu Sinta, SST \* Rahma Badi'Atul Fajriyah, A.Md.

**Pengolah Data/*Data Processing***

Yati Andriyani, SST. \* Samuel Setio Widodo, S.P. \*

Laili Zaidiyah Nihayatin, S.Si. \* Busyrol Hana, S.Stat. \*

Yulia Dwi Pramu Sinta, SST \* Rahma Badi'Atul Fajriyah, A.Md.

**Gambar Kulit/*Cover Design***

Samuel Setio Widodo, S.P. \* Busyrol Hana, S.Stat \*



## KONTRIBUTOR DATA/DATA CONTRIBUTOR

1. Kementerian Pendidikan dan Kebudayaan/*The Ministry of Education and Culture*
2. Badan Pusat Statistik/*BPS-Statistics Indonesia*
3. Badan Kepegawaian Dan Pengembangan Sumber Daya Manusia/*Staffing and Human Resources Development Agency*
4. Badan Kesatuan Bangsa Dan Politik/*National Unity and Politics Agency*
5. Badan Penanggulangan Bencana Daerah/*Regional Disaster Management Agency*
6. Badan Pendapatan Daerah/*Regional Revenue Agency*
7. Badan Perencanaan, Pembangunan, Penelitian, dan Pengembangan Daerah/*Planning, Development, Research and Regional Development Agency*
8. Badan Pengelolaan Keuangan Dan Aset Daerah/*Regional Financial and Asset Management Agency*
9. Dinas Kearsipan dan Perpustakaan Daerah/*Regional Archives and Library Agency*
10. Dinas Kependudukan Dan Pencatatan Sipil/*Population and Civil Registration Agency*
11. Dinas Kesehatan/*Health Agency*
12. Dinas Komunikasi Dan Informatika/*Communication and Information Agency*
13. Dinas Koperasi Dan Usaha Mikro/*Cooperatives and Micro Enterprises Agency*
14. Dinas Lingkungan Hidup/*Life Environment Agency*
15. Dinas Pariwisata Dan Kebudayaan/*Tourism and Culture Agency*
16. Dinas Pekerjaan Umum Bina Marga/*Bina Marga Public Works Agency*
17. Dinas Pekerjaan Umum Sumber Daya Air/*Water Resources Public Works Agency*
18. Dinas Pemberdayaan Masyarakat Desa/*Village Community Empowerment Agency*
19. Dinas Pemberdayaan Perempuan Dan Perlindungan Anak/*Women's Empowerment and Child Protection Agency*
20. Dinas Pemuda Dan Olahraga/*Youth and Sports Agency*
21. Dinas Penanaman Modal Dan Pelayanan Terpadu Satu Pintu/

*Investment and One-Stop Integrated Service Agency*

22. Dinas Pendidikan/*Education Agency*
23. Dinas Perhubungan/*Transportation Agency*
24. Dinas Pengendalian Penduduk Dan Keluarga Berencana/*Population Control and Family Planning Agency*
25. Dinas Perikanan/*Fisheries Agency*
26. Dinas Perindustrian Dan Perdagangan/*Industry and Trade Agency*
27. Dinas Perumahan Rakyat, Kawasan Permukiman Dan Cipta Karya/*Public Housing, Settlement Areas and Human Settlements Agency*
28. Dinas Peternakan Dan Kesehatan Hewan/*Department of Livestock and Animal Health*
29. Dinas Sosial/*Social Services*
30. Dinas Ketahanan Pangan Dan Pertanian/*Department of Food Security and Agriculture*
31. Dinas Tenaga Kerja/*Labor Offices*
32. Inspektorat/*Inspectorate*
33. Perusahaan Umum Daerah Air Minum/*Drinking Water Regional Public Company*
34. Perusahaan Umum Daerah Aneka Usaha Lamongan Jaya/*Lamongan Jaya Aneka Usaha Regional Public Company*
35. Perusahaan Umum Daerah Bank Perkreditan Rakyat Bank Daerah Lamongan/*Regional Public Company of the People's Credit Bank Regional Bank of Lamongan*
36. Perusahaan Umum Daerah Pasar/*Regional Public Company Market*
37. Rumah Sakit Umum Daerah Dr. Soegiri/*Regional General Hospital Dr. Soegiri*
38. Rumah Sakit Umum Daerah Ngimbang/*Ngimbang Regional General Hospital*
39. Satuan Polisi Pamong Praja/*Civil service police Unit*
40. Sekretariat Tim Penggerak Pkk/*Secretariat of the Pkk Movement Team*
41. Sekretariat Dewan Perwakilan Rakyat Daerah/*Secretariat of the Regional People's Representative Council*
42. Sekretariat Komisi Pemilihan Umum/*General Election Commission Secretariat*
43. PLN Persero/*PLN Persero*
44. Polres/*Polres*
45. Perguruan Tinggi/*College*

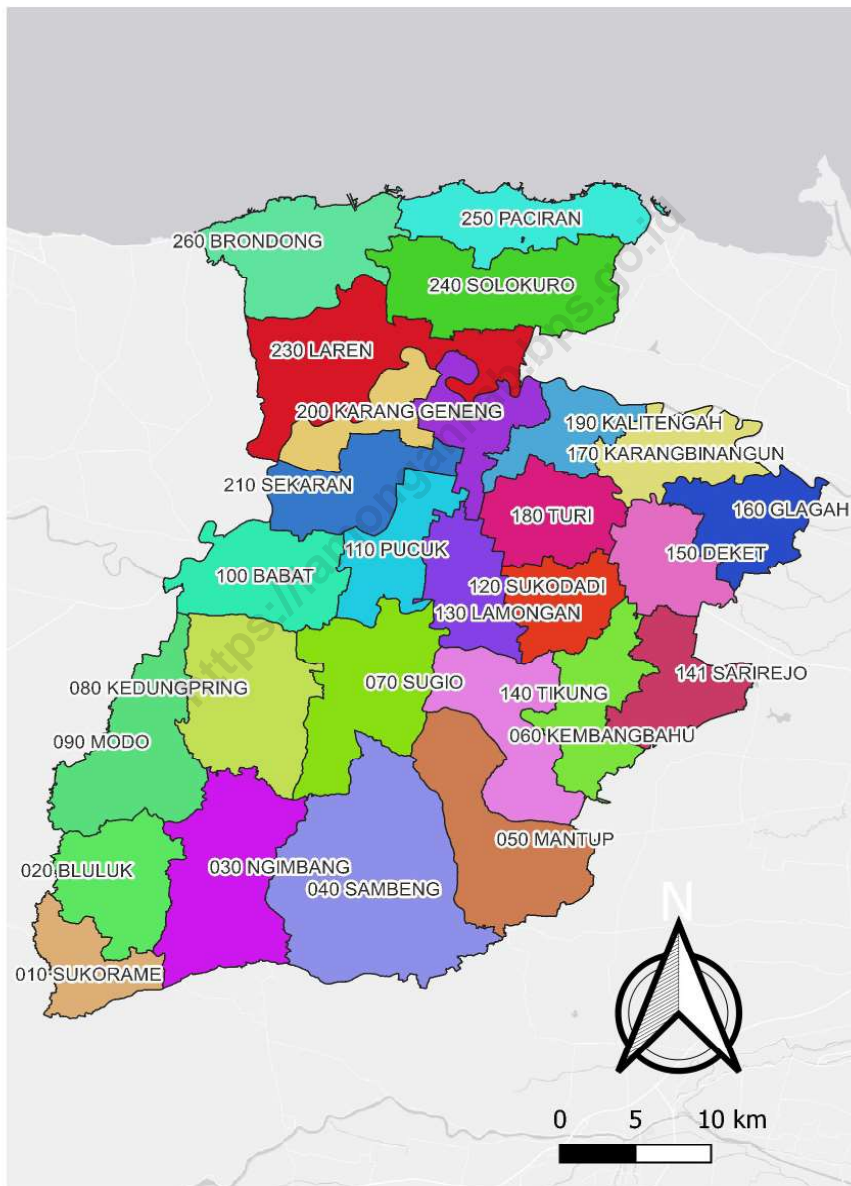
46. Bank Indonesia/ *Bank Indonesia*
47. Badan Meteorologi, Klimatologi, Dan Geofisika/ *Meteorological, Climatology, and Geophysical Agency*
48. Kejaksaan Negeri/ *State Attorney*
49. Pengadilan Negeri/ *District Court*
50. Pengadilan Agama/ *Religious Courts*
51. Dinas Pekerjaan Umum Bina Marga Provinsi Jawa Timur/ *Public Works Department of Highways East Java Province*
52. Kementerian Agama/ *Ministry of Religious Affair*
53. PT. Pos Indonesia/ *PT. Indonesian post*
54. Agraria Dan Tata Ruang, Badan Pertanahan Nasional/ *Agrarian and Spatial Planning, National Land Agency*

<https://lamongankab.bps.go.id>





**PETA WILAYAH KABUPATEN LAMONGAN**  
**MAP OF LAMONGAN REGENCY**





**KEPALA BPS KABUPATEN LAMONGAN  
CHIEF STATISTICIAN OF LAMONGAN REGENCY**



**BAGYO TRILAKSONO, SP, MM.**





## KATA PENGANTAR

Kabupaten Lamongan Dalam Angka 2023 merupakan publikasi tahunan yang diterbitkan oleh BPS Kabupaten Lamongan. Disadari bahwa publikasi ini belum sepenuhnya memenuhi harapan pihak pemakai data khususnya para perencana, namun diharapkan dapat membantu melengkapi penyusunan rencana pembangunan di Kabupaten Lamongan.

Publikasi ini dapat terwujud berkat kerja sama dan bantuan dari berbagai pihak baik instansi pemerintah maupun swasta. Kepada semua pihak yang telah memberikan bantuan disampaikan penghargaan dan terima kasih yang sebesar-besarnya.

Walaupun publikasi ini telah disiapkan sebaik-baiknya, namun disadari masih ada kekurangan dan kesalahan yang terjadi. Untuk perbaikan publikasi ini, tanggapan dan saran yang bersifat konstruktif dari para pemakai sangat diharapkan.

Lamongan , Februari 2023  
Kepala BPS  
Kabupaten Lamongan

**BAGYO TRILAKSONO, SP, MM.**



## **PREFACE**

*Lamongan Regency in Figures 2023 is an annual publication written by BPS Regency of Lamongan. Honestly, this publication has not perfect yet and has not filled the user's hope, especially for the planners yet, but hopely it can help to equip compilation of development planning in Lamongan Regency.*

*This comprehensive publication has been made possible with the assistance and contribution from several governmental institutions and private organizations. To all parties who have been involved in the preparation of this publication, I would like to express my sincerest appreciation and gratitude.*

*Comments and constructive suggestions for the improvement of this publication are always welcome.*

Lamongan , February 2023  
Chief Statistician of  
Lamongan Regency

**BAGYO TRILAKSONO, SP, MM.**

## DAFTAR ISI / CONTENTS

	Halaman <i>Page</i>
Kata Pengantar/ <i>Preface</i> .....	xiii
Daftar Isi/ <i>Contents</i> .....	xv
Daftar Tabel/ <i>List of Tables</i> .....	xvii
Daftar Gambar/ <i>List of Figures</i> .....	xxxv
Daftar Singkatan/ <i>List of Abbreviations</i> .....	xli
Statistik Kunci/ <i>Key Statistics</i> .....	xliii
1. Geografi dan Iklim/ <i>Geography and Climate</i> .....	1
2. Pemerintahan/ <i>Government</i> .....	25
3. Penduduk dan Ketenagakerjaan/ <i>Population and Employment</i> .....	49
4. Sosial dan Kesejahteraan Rakyat/ <i>Social and Welfare</i> .....	65
5. Pertanian, Kehutanan, Peternakan, dan Perikanan/ <i>Agriculture, Forestry, Livestock, and Fishery</i> .....	123
6. Industri, Pertambangan, dan Energi/ <i>Industry, Mining, and Energy</i> .....	215
7. Pariwisata/ <i>Tourism</i> .....	227
8. Transportasi dan Komunikasi/ <i>Transportation and Communication</i> .....	237
9. Perbankan, Koperasi, dan Harga-harga/ <i>Banking, Cooperative, dan Prices</i> .....	249
11. Perdagangan/ <i>Trade</i> .....	297
12. Sistem Neraca Regional/ <i>System of Regional Accounts</i> .....	307
13. Perbandingan Antar Kabupaten/Kota/ <i>Regency/Municipal Comparison</i> .....	327





## DAFTAR TABEL/LIST OF TABLES

Halaman  
Page

### DAFTAR TABEL/LIST OF TABLES

#### 1. GEOGRAFI DAN IKLIM/*GEOGRAPHY AND CLIMATE*

1.1	<b>KEADAAN GEOGRAFI</b> .....	<b>10</b>
	<b><i>GEOGRAPHY CONDITION</i></b> .....	<b>10</b>
1.1.1	Luas Daerah dan Jumlah Pulau Menurut Kecamatan di Kabupaten Lamongan, 2022 .....	10
	<i>Total Area and Number of Islands by Subdistrict in Lamongan Regency, 2022</i> .....	10
1.1.2	Tinggi Wilayah dan Jarak ke Ibukota Kabupaten Menurut Kecamatan di Kabupaten Lamongan, 2022 .....	12
	<i>Altitude and Distance to the Capital of Regency by Subdistrict in Lamongan Regency, 2022</i> .....	12
1.2	<b>KEADAAN IKLIM</b> .....	<b>13</b>
	<b><i>CLIMATE CONDITION</i></b> .....	<b>13</b>
1.2.1	Rata-rata Jumlah Hari Hujan dan Curah Hujan Setiap Bulan di Kabupaten Lamongan, 2022 .....	13
	<i>The Average Number of Rainy Days And Precipitation Every Month In Lamongan Regency, 2022</i> .....	13
1.2	<b>KEADAAN IKLIM</b> .....	<b>14</b>
	<b><i>CLIMATE CONDITION</i></b> .....	<b>14</b>
1.2.2	Jumlah Curah Hujan menurut Stasiun Pengamatan di Kabupaten Lamongan, 2022 .....	14
	<i>Number of Rainfall by Observation Station In Lamongan Regency, 2022</i> .....	14
1.2.3	Jumlah Curah Hujan (Mm) menurut Stasiun Pengamatan di Kabupaten Lamongan, 2021 .....	15
	<i>Number of Rainfall (Mm) by Observation Station In Lamongan Regency, 2021</i> .....	15
1.2.4	Jumlah Hari Hujan menurut Stasiun Pengamatan di Kabupaten Lamongan, 2022 .....	19
	<i>Number of Rainfall by Observation Station In Lamongan Regency, 2022</i> .....	19
1.2.5	Indeks Lingkungan Hidup Kabupaten Lamongan, 2020 - 2022 .....	23

	Halaman Page
<i>Environmental Index Lamongan Regency/Municipality, 2020 - 2022.....</i>	23
<b>2. PEMERINTAHAN/GOVERNMENT</b>	
<b>2.1 WILAYAH ADMINISTRATIF.....</b>	<b>35</b>
<b>ADMINISTRATIVE AREA .....</b>	<b>35</b>
2.1.1 Jumlah Desa <sup>1</sup> /Kelurahan Menurut Kecamatan di Kabupaten Lamongan, 2018–2022 .....	35
<i>Number of Villages<sup>1</sup>/Kelurahan by Subdistrict in Lamongan Regency, 2018–2022 .....</i>	35
2.1.2 Peruntukan Lahan, Prasarana Pengolahan Air Limbah dan Luas Tanah Berdasarkan Ha di Kabupaten Lamongan, 2018-2022 .....	36
<i>Land Allocation, Wastewater Treatment Infrastructure and Land Area Based on Ha in Lamongan Regency, 2018–2022 .....</i>	36
<b>2.2 DEWAN PERWAKILAN RAKYAT DAERAH .....</b>	<b>37</b>
<b>REGIONAL HOUSE OF REPRESENTATIVE .....</b>	<b>37</b>
2.2.1 Jumlah Anggota Dewan Perwakilan Rakyat Daerah Menurut Partai Politik dan Jenis Kelamin di Kabupaten Lamongan, 2022 .....	37
<i>Number of Regional House of Representatives’s Members by Political Parties and Sex in Lamongan Regency, 2022.....</i>	37
2.2.2 Jumlah Elemen Sekretariat DPRD di Kabupaten Lamongan Tahun 2018-2022.....	38
<i>Number of Regional House of Representatives’s Members by Element in Lamongan Regency 2018-2022 .....</i>	38
<b>2.3 SUMBER DAYA MANUSIA.....</b>	<b>39</b>
<b>HUMAN RESOURCES .....</b>	<b>39</b>
2.3.1 Jumlah Pegawai Negeri Sipil Menurut Jabatan dan Jenis Kelamin di Kabupaten Lamongan, Desember 2021 dan Desember 2022.....	39
<i>Number of Civil Servants by Occupation and Sex in Lamongan Regency, December 2021 dan December 2022 .....</i>	39
2.3.2 Jumlah Pegawai Negeri Sipil Menurut Tingkat Pendidikan dan Jenis Kelamin di Kabupaten Lamongan, Desember 2021 dan Desember 2022 .....	41
<i>Number of Civil Servants by Educational Level and Sex in Lamongan Regency, Desember 2021 dan Desember 2022 .....</i>	41
2.3.3 Jumlah Pegawai Negeri Sipil Menurut Tingkat Kepangkatan dan	

	Jenis Kelamin di Kabupaten Lamongan, Desember 2021 dan Desember 2022 .....	43
	<i>Number of Civil Servants by Hierarchy and Sex in Lamongan Regency, Desember 2021 dan Desember 2022 .....</i>	43
<b>2.4</b>	<b>KEUANGAN PEMERINTAH .....</b>	<b>45</b>
	<b>GOVERNMENT FINANCE .....</b>	<b>45</b>
2.4.1	Realisasi Pendapatan Pemerintah Kabupaten Lamongan Menurut Jenis Pendapatan (ribu rupiah), 2019–2022 .....	45
	<i>Actual Lamongan Regency Government Revenues by Kind of Revenues (thousand rupiahs), 2019–2022 .....</i>	45
2.4.2	Realisasi Belanja Pemerintah Kabupaten Lamongan Menurut Jenis Belanja (ribu rupiah), 2019–2022 .....	47
	<i>Actual Lamongan Regency Government Expenditures by Kind of Expenditures (thousand rupiahs), 2019–2022 .....</i>	47
<b>3.</b>	<b>PENDUDUK DAN KETENAGAKERJAAN/ POPULATION AND EMPLOYMENT</b>	
<b>3.1</b>	<b>PENDUDUK.....</b>	<b>58</b>
	<b>POPULATION .....</b>	<b>58</b>
3.1.1	Penduduk, Laju Pertumbuhan Penduduk, Distribusi Persentase Penduduk, Kepadatan Penduduk, Rasio Jenis Kelamin Penduduk Menurut Kecamatan di Kabupaten Lamongan, 2022.....	58
	<i>Population, Population Growth Rate, Percentage Distribution of Population, Population Density, and Population Sex Ratio by Subdistrict in Lamongan Regency, 2022 .....</i>	58
3.1.2	Jumlah Penduduk Menurut Kelompok Umur dan Jenis Kelamin di Kabupaten Lamongan, 2022 .....	60
	<i>Population by Age Groups and Sex in Lamongan Regency, 2022 .....</i>	60
<b>3.2</b>	<b>KETENAGAKERJAAN .....</b>	<b>61</b>
	<b>EMPLOYMENT .....</b>	<b>61</b>
3.2.1	Jumlah Penduduk Berumur 15 Tahun Keatas Menurut Jenis Kegiatan Selama Seminggu yang Lalu dan Jenis Kelamin di Kabupaten Lamongan, 2022 .....	61
	<i>Population Aged 15 Years and Over by Type of Activity During The Previous Week and Sex in Lamongan Regency, 2022.....</i>	61

3.2.2	Penduduk Berumur 15 Tahun ke Atas Menurut Pendidikan Tertinggi yang Ditamatkan dan Jenis Kegiatan Selama Seminggu yang Lalu di Kabupaten Lamongan, 2022.....	62
	<i>Population 15 Years of Age and Over by Educational Attainment and Type of Activity During the Previous Week in Lamongan Regency, 2022.....</i>	62
3.2.3	Penduduk Berumur 15 Tahun Ke Atas yang Bekerja Selama Seminggu yang Lalu Menurut Status Pekerjaan Utama dan Jenis Kelamin di Kabupaten Lamongan, 2022.....	64
	<i>Population 15 Years of Age and Over who Worked During The Previous Week by Main Employment Status and Sex in Lamongan Regency, 2022.....</i>	64
<b>4.</b>	<b>SOSIAL DAN KESEJAHTERAAN RAKYAT/SOCIAL AND WELFARE</b>	
<b>4.1</b>	<b>PENDIDIKAN .....</b>	<b>74</b>
	<b>EDUCATION .....</b>	<b>74</b>
4.1.1	Jumlah Sekolah, Guru, dan Murid Taman Kanak-Kanak (TK) di Bawah Kementerian Pendidikan, Kebudayaan, Riset, dan Teknologi Menurut Kecamatan di Kabupaten Lamongan, 2021/2022 dan 2022/2023.....	74
	<i>Number of Schools, Teachers, and Pupils in Kindergarten Under The Ministry of Education, Culture, Research, and Technology by Subdistrict in Lamongan Regency, 2021/2022 and 2022/2023.....</i>	74
4.1.2	Jumlah Sekolah, Guru, dan Murid Raudatul Athfal (RA) di Bawah Kementerian Agama Menurut Kecamatan di Kabupaten Lamongan, 2021/2022 dan 2022/2023 .....	77
	<i>Number of Schools, Teachers, and Pupils in Raudatul Athfal (RA) Under The Ministry of Religious Affairs by Subdistrict in Lamongan Regency, 2021/2022 and 2022/2023.....</i>	77
4.1.3	Jumlah Sekolah, Guru, dan Murid Sekolah Dasar (SD) di Bawah Kementerian Pendidikan, Kebudayaan, Riset, dan Teknologi Menurut Kecamatan di Kabupaten Lamongan, 2021/2022 dan 2022/2023.....	78
	<i>Number of Schools, Teachers, and Pupils in Elementary Schools Under The Ministry of Education, Culture, Research, and Technology by Subdistrict in Lamongan Regency, 2021/2022 and 2022/2023.....</i>	78
4.1.4	Jumlah Sekolah, Guru, dan Murid Madrasah Ibtidaiyah (MI) di Bawah Kementerian Agama Menurut Kecamatan di Kabupaten Lamongan, 2021/2022 dan 2022/2023.....	81
	<i>Number of Schools, Teachers, and Pupils in Madrasah Ibtidaiyah (MI)</i>	

	<i>Under The Ministry of Religious Affairs by Subdistrict in Lamongan Regency, 2021/2022 and 2022/2023 .....</i>	81
4.1.5	Jumlah Sekolah, Guru, dan Murid Sekolah Menengah Pertama (SMP) di Bawah Kementerian Pendidikan, Kebudayaan, Riset, dan Teknologi Menurut Kecamatan di Kabupaten Lamongan, 2021/2022 dan 2022/2023 .....	84
	<i>Number of Schools, Teachers, and Pupils in Junior High Schools Under The Ministry of Education, Culture, Research, and Technology by Subdistrict in Lamongan Regency, 2021/2022 and 2022/2023.....</i>	84
4.1.6	Jumlah Sekolah, Guru, dan Murid Madrasah Tsanawiyah (MTs) di Bawah Kementerian Agama Menurut Kecamatan di Kabupaten Lamongan, 2021/2022 dan 2022/2023.....	87
	<i>Number of Schools, Teachers, and Pupils in Madrasah Tsanawiyah (MTs) Under The Ministry of Religious Affairs by Subdistrict in Lamongan Regency, 2021/2022 and 2022/2023 .....</i>	87
4.1.7	Jumlah Sekolah, Guru, dan Murid Sekolah Menengah Atas (SMA) di Bawah Kementerian Pendidikan, Kebudayaan, Riset, dan Teknologi Menurut Kecamatan di Kabupaten Lamongan, 2021/2022 dan 2022/2023.....	90
	<i>Number of Schools, Teachers, and Pupils in Senior High School Under The Ministry of Education, Culture, Research, and Technology by Subdistrict in Lamongan Regency, 2021/2022 and 2022/2023.....</i>	90
4.1.8	Jumlah Sekolah, Guru, dan Murid Sekolah Menengah Kejuruan (SMK) di Bawah Kementerian Pendidikan, Kebudayaan, Riset, dan Teknologi Menurut Kecamatan di Kabupaten Lamongan, 2021/2022 dan 2022/2023 .....	93
	<i>Number of Schools, Teachers, and Pupils in Vocational High Schools Under The Ministry of Education, Culture, Research, and Technology by Subdistrict in Lamongan Regency, 2021/2022 and 2022/2023.....</i>	93
4.1.9	Jumlah Sekolah, Guru, dan Murid Madrasah Aliyah (MA) di Bawah Kementerian Agama Menurut Kecamatan di Kabupaten Lamongan, 2021/2022 dan 2022/2023 .....	96
	<i>Number of Schools, Teachers, and Pupils in Madrasah Aliyah (MA) Under the Ministry of Religious Affairs by Subdistrict in Lamongan Regency, 2021/2022 and 2022/2023 .....</i>	96
4.1.10	Jumlah Desa <sup>1</sup> /Kelurahan yang Memiliki Fasilitas Sekolah Menurut	

	Kecamatan dan Tingkat Pendidikan di Kabupaten Lamongan, 2019–2021 .....	99
	<i>Number of Villages<sup>1</sup>/Kelurahan Having Educational Facilities by Subdistrict and Educational Level in Lamongan Regency, 2019–2021 ..</i>	99
4.1.11	Angka Partisipasi Murni (APM) dan Angka Partisipasi Kasar (APK) Menurut Jenjang Pendidikan di Kabupaten Lamongan, 2021 dan 2022 .....	104
	<i>Net Enrollment Rate and Gross Enrollment Ratio by Educational Level in Lamongan Regency, 2021 and 2022.....</i>	104
<b>4.2</b>	<b>KESEHATAN .....</b>	<b>105</b>
	<b>HEALTH.....</b>	<b>105</b>
4.2.1	Jumlah Desa <sup>1</sup> /Kelurahan Yang Memiliki Sarana Kesehatan Menurut Kecamatan di Kabupaten Lamongan, 2019–2021.....	105
	<i>Number of Villages<sup>1</sup>/Kelurahan Having Health Facilities by Subdistrict in Lamongan Regency, 2019–2021 .....</i>	105
4.2.2	Jumlah Tenaga Kesehatan Menurut Kecamatan di Kabupaten Lamongan, 2022 .....	111
	<i>Number of Health Human Resources by Subdistrict in Lamongan Regency, 2022 .....</i>	111
4.2.3	Jumlah Rumah Sakit Umum, Rumah Sakit Khusus, dan Puskesmas Menurut Kecamatan di Kabupaten Lamongan, 2021 dan 2022.....	113
	<i>Number of General Hospital, Specialized Hospital, and Public Health Center by Subdistrict in Lamongan Regency, 2021 and 2022.....</i>	113
<b>4.3</b>	<b>AGAMA DAN SOSIAL LAINNYA .....</b>	<b>115</b>
	<b>RELIGION AND OTHER SOCIAL AFFAIRS .....</b>	<b>115</b>
4.3.1	Jumlah Penduduk Menurut Kecamatan dan Agama yang Dianut di Kabupaten Lamongan, 2022 .....	115
	<i>Population by Subdistrict and Religion in Lamongan Regency, 2022....</i>	115
4.3.2	Jumlah Tempat Peribadatan Menurut Kecamatan di Kabupaten Lamongan, 2022 .....	116
	<i>Number of Places of Worship by Subdistrict in Lamongan Regency, 2022 .....</i>	116
4.3.3	Jumlah Desa <sup>1</sup> /Kelurahan yang Mengalami Bencana Alam <sup>2</sup> Menurut Kecamatan di Kabupaten Lamongan, 2019–2021.....	117
	<i>Number of Villages<sup>1</sup>/Kelurahan that Had Natural Disaster<sup>2</sup> by</i>	

	Halaman Page
<i>Subdistrict in Lamongan Regency, 2019–2021</i> .....	117
<b>4.4 KEMISKINAN</b> .....	<b>120</b>
<b>POVERTY</b> .....	<b>120</b>
4.4.1 Garis Kemiskinan, Jumlah, dan Persentase Penduduk Miskin di Kabupaten Lamongan, 2015–2022.....	120
<i>Poverty Line, Number, and Percentage of Poor People in Lamongan Regency, 2015–2022</i> .....	120
4.4.2 Indeks Kedalaman Kemiskinan dan Indeks Keparahan Kemiskinan di Kabupaten Lamongan, 2015–2022.....	121
<i>Poverty Gap Index and Poverty Severity Index in Lamongan Regency, 2015–2022</i> .....	121
<b>5. PERTANIAN, KEHUTANAN, PETERNAKAN, DAN PERIKANAN/ AGRICULTURE, FORESTRY, LIVESTOCK, AND FISHERY</b>	
<b>5.1 HORTIKULTURA</b> .....	<b>133</b>
<b>HORTICULTURE</b> .....	<b>133</b>
5.1.1 Luas Panen Tanaman Sayuran Menurut Kecamatan dan Jenis Tanaman di Kabupaten Lamongan (ha), 2021 dan 2022 <sup>x</sup> .....	133
<i>Harvested Area of Vegetables by Subdistrict and Kind of Plant in Lamongan Regency (ha), 2021 and 2022<sup>x</sup></i> .....	133
5.1.2 Produksi Tanaman Sayuran Menurut Kecamatan dan Jenis Tanaman di Kabupaten Lamongan (kuintal), 2021 dan 2022 <sup>x</sup> .....	138
<i>Production of Vegetables by Subdistrict and Kind of Plant in Lamongan Regency (quintal), 2021 and 2022<sup>x</sup></i> .....	138
5.1.3 Luas Panen Tanaman Sayuran dan Buah-buahan Semusim Menurut Jenis Tanaman di Kabupaten Lamongan (ha), 2019–2022 <sup>x</sup> .....	143
<i>Harvested Area of Seasonal Vegetables and Fruits by Kind of Plant in Lamongan Regency (ha), 2019–2022<sup>x</sup></i> .....	143
5.1.4 Produksi Tanaman Sayuran dan Buah-buahan Semusim Menurut Jenis Tanaman di Kabupaten Lamongan (kuintal), 2019–2022 <sup>x</sup> .....	145
<i>Production of Seasonal Vegetables and Fruits by Kind of Plant in Lamongan Regency (quintal), 2019–2022<sup>x</sup></i> .....	145
5.1.5 Luas Panen Tanaman Biofarmaka Menurut Kecamatan dan Jenis Tanaman di Kabupaten Lamongan (m <sup>2</sup> ), 2021 dan 2022 <sup>x</sup> .....	147
<i>Harvested Area of Medicinal Plants by Subdistrict and Kind of Plant in Lamongan Regency (m<sup>2</sup>), 2021 and 2022<sup>x</sup></i> .....	147



5.1.6	Produksi Tanaman Biofarmaka Menurut Kecamatan dan Jenis Tanaman di Kabupaten Lamongan (kg), 2021 dan 2022 <sup>x</sup> .....	149
	<i>Production of Medicinal Plants by Subdistrict and Kind of Plant in Lamongan Regency (kg), 2021 and 2022<sup>x</sup> .....</i>	149
5.1.7	Luas Panen Tanaman Biofarmaka Menurut Jenis Tanaman di Kabupaten Lamongan (m <sup>2</sup> ), 2019–2022.....	151
	<i>Harvested Area of Medicinal Plants by Kind of Plant in Lamongan Regency (m<sup>2</sup>), 2019–2022.....</i>	151
5.1.8	Produksi Tanaman Biofarmaka Menurut Jenis Tanaman di Kabupaten Lamongan (kg), 2019–2022 <sup>x</sup> .....	152
	<i>Production of Medicinal Plants by Kind of Plant in Lamongan Regency (kg), 2019–2022<sup>x</sup> .....</i>	152
5.1.9	Luas Panen Tanaman Hias Menurut Kecamatan dan Jenis Tanaman di Kabupaten Lamongan (m <sup>2</sup> ), 2021 dan 2022 <sup>x</sup> .....	153
	<i>Harvested Area of Ornamental Plants by Subdistrict and Kind of Plant in Lamongan Regency (m<sup>2</sup>), 2021 and 2022<sup>x</sup> .....</i>	153
5.1.10	Produksi Tanaman Hias Menurut Kecamatan dan Jenis Tanaman di Kabupaten Lamongan (tangkai), 2021 dan 2022 <sup>x</sup> .....	156
	<i>Production of Ornamental Plants by Subdistrict and Kind of Plant in Lamongan Regency (stalks), 2021 and 2022<sup>x</sup> .....</i>	156
5.1.11	Luas Panen Tanaman Hias Menurut Jenis Tanaman di Kabupaten Lamongan (m <sup>2</sup> ), 2019–2022 <sup>x</sup> .....	159
	<i>Harvested Area of Ornamental Plants by Kind of Plant in Lamongan Regency (m<sup>2</sup>), 2019–2022<sup>x</sup> .....</i>	159
5.1.12	Produksi Tanaman Hias Menurut Jenis Tanaman di Kabupaten Lamongan (tangkai), 2019–2022 <sup>x</sup> .....	160
	<i>Production of Ornamental Plants by Kind of Plant n Lamongan Regency (stalks), 2019–2022<sup>x</sup> .....</i>	160
5.1.13	Produksi Buah-buahan Menurut Kecamatan dan Jenis Tanaman di Kabupaten Lamongan (kuintal), 2021 dan 2022 <sup>x</sup> .....	161
	<i>Production of Fruits by Subdistrict and Kind of Plant in Lamongan Regency (kuintal), 2021 and 2022<sup>x</sup> .....</i>	161
5.1.14	Produksi Buah-Buahan dan Sayuran Tahunan Menurut Jenis Tanaman di Kabupaten Lamongan (kuintal), 2019–2022 <sup>x</sup> .....	165
	<i>Production of Annual Fruits and Vegetables by Kind of Plant in Lamongan Regency (quintal), 2019–2022<sup>x</sup> .....</i>	165

	Halaman Page
<b>5.2 PERKEBUNAN.....</b>	<b>166</b>
<b>ESTATE CROPS .....</b>	<b>166</b>
5.2.1 Luas Areal Tanaman Perkebunan Menurut Kecamatan dan Jenis Tanaman di Kabupaten Lamongan (ha), 2021 dan 2022 .....	166
<i>Planted Area of Estate Crops by Subdistrict and Type of Crops in Lamongan Regency (ha), 2021 and 2022.....</i>	166
5.2.2 Produksi Perkebunan Menurut Kecamatan dan Jenis Tanaman di Kabupaten Lamongan (ton), 2021 dan 2022.....	170
<i>Production of Estates by Subdistrict and Type of Crops in Lamongan Regency (ton), 2021 and 2022.....</i>	170
5.2.3 Luas Areal Tanaman Perkebunan Rakyat Menurut Jenis Tanaman di Kabupaten Lamongan (Ribu ha), 2018–2022.....	174
<i>Planted Area of Estate Crops by Type of Crops in Lamongan Regency (Thousands ha), 2018–2022.....</i>	174
5.2.4 Produksi Perkebunan Rakyat Menurut Jenis Tanaman di Kabupaten Lamongan (Ribu ton), 2018–2022 .....	175
<i>Production of Estates by Type of Crops in Lamongan Regency (Thousants ton), 2018–2022 .....</i>	175
<b>5.3 TANAMAN PANGAN .....</b>	<b>176</b>
<b>FOOD CROPS .....</b>	<b>176</b>
5.3.1 Luas Areal Tanaman Pangan Menurut Kecamatan dan Jenis Tanaman di Kabupaten Lamongan (ha), 2021 dan 2022 .....	176
<i>Area of Food Plants by District and Types of Plants in Lamongan Regency (ha), 2021 and 2022 .....</i>	176
5.3.2 Produksi Tanaman Pangan Menurut Kecamatan dan Jenis Tanaman di Kabupaten Lamongan (ton), 2021 dan 2022 .....	179
<i>Production of Food Plants by District and Types of Plants in Lamongan Regency (ton), 2020 and 2021 .....</i>	179
<b>5.4 PERIKANAN .....</b>	<b>182</b>
<b>FISHERY.....</b>	<b>182</b>
5.4.1 Jumlah Produksi Budidaya Perikanan Berdasarkan Wadah per bulan di Kabupaten Lamongan Tahun 2022.....	182
<i>Number of Fishery Production Based Cultivation on Container Every Month in Lamongan Regency 2022.....</i>	182

	Halaman Page
5.4.2 Jumlah Produksi Budidaya Perikanan Berdasarkan Jenis Ikan di Kabupaten Lamongan Tahun 2022.....	183
<i>Number of Fishery Production Based Cultivation on Type Fish in Lamongan Regency 2022 .....</i>	183
5.4.3 Jumlah Produksi Ikan Tangkap PUD (Darat) di Kabupaten Lamongan Tahun 2022.....	185
<i>Number of Fishery Production Catch Fish PUD (Land) in Lamongan Regency 2022 .....</i>	185
5.4.4 Jumlah Produksi Ikan Tangkap Laut di Kabupaten Lamongan Tahun 2022 .....	187
<i>Number of Fishery Production Catch Fish sea in Lamongan Regency 2022.....</i>	187
5.4.5 Jumlah Produksi Perikanan yang Diolah Kabupaten Lamongan Tahun 2022.....	188
<i>Number of Fishery Production Processed in Lamongan Regency 2022 .</i>	188
5.4.6 Luas Area, Produksi, dan Rata-Rata Produksi Ikan Konsumsi Sungai di Kabupaten Lamongan, 2022 .....	190
<i>Area, Production, and Average Production of River Fish Consumption in Lamongan Regency, 2022 .....</i>	190
5.4.7 Luas Area, Produksi, dan Rata-Rata Produksi Ikan Konsumsi Rawa di Kabupaten Lamongan, 2022 .....	191
<i>Area, Production, and Average Production of Swamp Fish Consumption in Lamongan Regency, 2022 .....</i>	191
5.4.8 Luas Area, Produksi, dan Rata-Rata Produksi Ikan Konsumsi Kolam di Kabupaten Lamongan, 2022 .....	192
<i>Area, Production, and Average Production of Freshwater Pond Fish Consumption in Lamongan Regency, 2022.....</i>	192
5.4.9 Luas Area, Produksi, dan Rata-Rata Produksi Ikan Konsumsi Tambak di Kabupaten Lamongan, 2022 .....	193
<i>Area, Production, and Average Production of Brackishwater Pond Fish Consumption in Lamongan Regency, 2022.....</i>	193
5.4.10 Luas Area, Produksi, dan Rata-Rata Produksi Ikan Konsumsi Waduk di Kabupaten Lamongan, 2022 .....	194
<i>Area, Production, and Average Production of Reservoir Fish Consumption in Lamongan Regency, 2022.....</i>	194
5.4.11 Luas Area, Produksi, dan Rata-Rata Produksi Ikan Konsumsi Sawah	

	Halaman
	<i>Page</i>
Tambak di Kabupaten Lamongan, 2022.....	195
<i>Area, Production, and Average Production of Wetland and Brackishwater Pond Fish Consumption in Lamongan Regency, 2022 ....</i>	195
5.4.12 Luas Area, Produksi, dan Rata-Rata Produksi Ikan Konsumsi Karamba Jaring Apung di Kabupaten Lamongan, 2022 .....	196
<i>Area, Production, and Average Production of Floating Net Cage Fish Consumption in Lamongan Regency, 2022.....</i>	196
5.4.13 Luas Area, Produksi, dan Rata-Rata Produksi Ikan Konsumsi Karamba Jaring Tancap di Kabupaten Lamongan, 2022.....	197
<i>Area, Production, and Average Production of Nets Plug Fish Consumption in Lamongan Regency, 2022.....</i>	197
5.4.14 Produksi Perikanan Sektor Laut Menurut Pelabuhan Pelelangan Ikan di Kabupaten Lamongan, 2022.....	198
<i>Marine Fishery Production by Fish Auction Port in Lamongan Regency, 2022 .....</i>	198
5.4.15 Produksi Perikanan Darat Menurut Potensi Sumber Daya Alam di Kabupaten Lamongan, 2021 .....	199
<i>Land Fishery Production by Potential of Natural Resources in Lamongan Regency, 2021.....</i>	199
5.4.16 Perkembangan Tenaga Kerja Perikanan di Kabupaten Lamongan, 2022 .....	200
<i>Growth of The Fisheries Workers in Lamongan Regency, 2022 .....</i>	200
5.4.17 Jenis Perahu/Kapal Penangkapan Ikan Menurut PPI di Kabupaten Lamongan, 2022 .....	201
<i>Type of Boat for Capturing Fish by Fish Auction Port in Lamongan Regency, 2022.....</i>	201
5.4.18 Alat Tangkap Ikan di Laut Menurut PPI di Kabupaten Lamongan, 2022 .....	202
<i>Fishing Gear at Sea by Fish Auction Port in Lamongan Regency, 2022..</i>	202
5.4.19 Jumlah Industri Perikanan Menurut Jenis Industri dan Tenaga Kerja di Kabupaten Lamongan, 2022 .....	203
<i>Number of Fishing Industry by Industry Type and Amount of Worker in Lamongan Regency, 2022 .....</i>	203
5.4.20 Produksi Perikanan Budidaya Menurut Jenis Ikan di Kabupaten Lamongan, 2022 .....	204
<i>Production of Aquaculture by Kind of Fish in Lamongan Regency, 2022</i>	204
5.4.21 Produksi Perikanan Tangkap Menurut Jenis Ikan di Kabupaten	

	Halaman Page
Lamongan, 2022 .....	205
<i>Production of Fish Capture by Kind of Fish in Lamongan Regency, 2022.....</i>	205
<b>5.5 PETERNAKAN.....</b>	<b>207</b>
<b>LIVESTOCK.....</b>	<b>207</b>
5.5.1 Populasi Ternak Kabupaten Lamongan Tahun 2021-2022.....	207
Lamongan Regency Livestock Population, 2021-2022 .....	207
5.5.2 Rekap Produksi Daging Per Jenis Ternak Kabupaten Lamongan Tahun 2022.....	213
Recap of Meat Production by Type of Livestock in Lamongan Regency in 2022.....	213
5.5.3 Rekap Produksi Telur Per Jenis Ternak Kabupaten Lamongan Tahun 2022 .....	214
Recap of Egg Production by Type of Livestock in Lamongan Regency in 2022.....	214
6.1 Daya Terpasang, Produksi, dan Distribusi Listrik PT. PLN (Persero) pada Cabang/Ranting PLN Menurut Kecamatan di Kabupaten Lamongan, 2022 .....	222
<i>Installed Electricity Power, Production, and Distribution of PT. PLN (Persero) at PLN Branch by Subdistrict in Lamongan Regency, 2022.....</i>	222
6.2 Jumlah Pelanggan Listrik Menurut Kecamatan di Kabupaten Lamongan, 2018–2022 .....	223
<i>Number of Electricity Customers by Subdistrict in Lamongan Regency, 2018–2022 .....</i>	223
6.3 Jumlah Pelanggan dan Air yang Disalurkan Menurut Kecamatan di Kabupaten Lamongan, 2022 .....	224
<i>Number of Customers and Distributed Water by Subdistrict in Lamongan Regency, 2022.....</i>	224
6.4 Jumlah Pelanggan PDAM Menurut Jenis Konsumen di Kabupaten Lamongan, 2018–2022 .....	225
<i>Number of Regional Water Company Subscribers by Type of Consumer in Lamongan Regency, 2018–2022 .....</i>	225
6.5 Data Produksi Garam Rakyat Dinas Perikanan dan Kelautan di Kabupaten Lamongan, 2019 - 2022.....	226
<i>Data on Salt Production for the Fisheries and Maritime Affairs Office in Lamongan Regency, 2019 - 2022.....</i>	226

<b>7.</b>	<b>PARIWISATA/TOURISM</b>	
	<i>Number of Visitors to the Tourist Attraction in Lamongan Regency, 2019–2022</i> .....	232
7.1	Jumlah Pengunjung Daya Tarik Wisata di Kabupaten Lamongan, 2019–2022.....	233
	<i>Number of Visitors to the Tourist Attraction in Lamongan Regency, 2019–2022</i> .....	233
7.2	Data Tamu Hotel Bintang/ Melati di Kabupaten Lamongan, 2019–2022.....	235
	<i>Number of Restaurants by Subdistrict in Lamongan Regency, 2019–2022</i> .....	235
<b>8.</b>	<b>TRANSPORTASI DAN KOMUNIKASI/ TRANSPORTATION AND COMMUNICATION</b>	
	<i>Length of Roads by Condition of Roads in Lamongan Regency (km), 2020–2022</i> .....	242
<b>8.1</b>	<b>TRANSPORTASI</b> .....	<b>244</b>
	<b>TRANSPORTATION</b> .....	<b>244</b>
8.1.1	Panjang Jalan <sup>1</sup> Menurut Tingkat Kewenangan Pemerintahan di Kabupaten Lamongan (km), 2020–2022.....	244
	<i>Length of Roads<sup>1</sup> by Level of Government Authority in Lamongan Regency (km), 2020–2022</i> .....	244
8.1.2	Panjang Jalan Menurut Jenis Permukaan Jalan di Kabupaten Lamongan (km), 2020–2022.....	245
	<i>Length of Roads by Type of Road Surface in Lamongan Regency (km), 2020–2022</i> .....	245
8.1.3	Panjang Jalan Menurut Kondisi Jalan di Kabupaten Lamongan (km), 2020–2022.....	246
	<i>Length of Roads by Condition of Roads in Lamongan Regency (km), 2020–2022</i> .....	246
<b>8.2</b>	<b>KOMUNIKASI</b> .....	<b>247</b>
	<b>COMMUNICATION</b> .....	<b>247</b>
8.2.1	Jumlah Kantor Pos Pembantu Menurut Kecamatan di Kabupaten Lamongan, 2019–2022 .....	247
	<i>Number of Post Offices Subsidiaries by Subdistrict in Lamongan</i>	

	Halaman Page
<i>Regency, 2019–2022</i> .....	247
<b>9. PERBANKAN, KOPERASI, DAN HARGA-HARGA/BANKING, COOPERATIVE, AND PRICES</b> .....	
9.1 Jumlah Koperasi Aktif Menurut Kecamatan di Kabupaten Lamongan, 2019–2022 .....	258
<i>Number of Active Cooperative by Subdistrict in Lamongan Regency, 2019–2022</i> .....	258
9.2 Jumlah Koperasi Menurut Jenis Koperasi dan Kecamatan di Kabupaten Lamongan, 2022 .....	259
<i>Number of Cooperative by Kind of Cooperative and Subdistrict in Lamongan Regency, 2022</i> .....	259
9.3 Posisi Dana Bank di Kabupaten Lamongan (juta rupiah), 2022 .....	260
<i>Bank-Fund Outstanding in Lamongan Regency (million rupiah), 2022</i>	260
9.4 Posisi Dana Bank Pemerintah di Kabupaten Lamongan (juta rupiah), 2022 .....	261
<i>Fund Outstanding of State Bank in Lamongan Regency (million rupiah), 2022</i> .....	261
9.5 Posisi Dana Bank Swasta di Kabupaten Lamongan (juta rupiah), 2022 .....	262
<i>Fund Outstanding of Private Bank in Lamongan Regency (million rupiah), 2022</i> .....	262
9.6 Posisi Dana Bank Swasta Asing di Kabupaten Lamongan (juta rupiah), 2022 .....	263
<i>Fund Outstanding of Foreigner Private Bank in Lamongan Regency (million rupiah), 2022</i> .....	263
9.7 Posisi Pinjaman Perbankan Menurut Sektor Ekonomi di Kabupaten Lamongan (juta rupiah), 2022 .....	264
<i>Credit Outstanding of Bank by Economic Sectors in Lamongan Regency (million rupiah), 2022</i> .....	264
9.8 Posisi Pinjaman Bank-Bank Pemerintah Menurut Sektor Ekonomi di Kabupaten Lamongan (juta rupiah), 2022 .....	268
<i>Credit Outstanding of State Bank by Economic Sectors in Lamongan Regency (million rupiah), 2022</i> .....	268
9.9 Posisi Pinjaman Bank-Bank Swasta Menurut Sektor Ekonomi di Kabupaten Lamongan (juta rupiah), 2022 .....	272
<i>Credit Outstanding of Private Bank by Economic Sectors in Lamongan</i>	

	Halaman Page
	272
9.10	276
	276
9.11	280
	280
9.12	281
	281
9.13	282
	282
9.14	283
	283
9.15	284
	284
10.1	292
	292
10.2	293
	293
10.3	294



	Halaman Page
	294
10.4	295
	295
<b>11. PERDAGANGAN/TRADE</b>	
11.1	304
	304
11.2	305
	305
11.3	306
	306
<b>12. SISTEM NERACA REGIONAL/SYSTEM OF REGIONAL ACCOUNTS</b>	
12.1.	316
	316
12.2	318
	318
12.3	320
	320
12.4	320

	Halaman Page
	Lamongan (persen), 2019–2022..... 322
	<i>Growth Rate of Gross Regional Domestic Product at 2010 Constant Market Prices by Industry in Lamongan Regency (percent), 2019–2022</i> 322
12.5	Produk Domestik Regional Bruto Atas Dasar Harga Berlaku Menurut Jenis Pengeluaran di Kabupaten Lamongan (miliar rupiah), 2018–2022 ..... 324
	<i>Gross Regional Domestic Product at Current Market Prices by Type of Expenditure in Lamongan Regency (billion rupiahs), 2018–2022</i> ..... 324
12.6	Produk Domestik Regional Bruto Atas Dasar Harga Konstan 2010 Menurut Jenis Pengeluaran di Kabupaten Lamongan (miliar rupiah), 2018–2022 ..... 325
	<i>Gross Regional Domestic Product at 2010 Constant Market Prices by Type of Expenditure in Lamongan Regency (billion rupiahs), 2018–2022</i> ..... 325
<b>13.</b>	<b>PERBANDINGAN ANTAR KABUPATEN/ KOTA/ REGENCY/MUNICIPAL COMPARISON</b>
13.1	Jumlah Penduduk Menurut Kabupaten/Kota di Provinsi Jawa Timur , 2018–2022..... 334
	<i>Population by Regency/Municipality in Jawa Timur Province, 2018–2022</i> ..... 334
13.2	Laju Pertumbuhan Produk Domestik Regional Bruto Atas Dasar Harga Konstan 2010 Menurut Kabupaten/Kota di Provinsi Jawa Timur (persen), 2019–2022..... 336
	<i>Rate of Growth of Gross Regional Domestic Products at 2010 Constant Market Prices by Regency/Municipality in Jawa Timur Province (percent), 2019–2022</i> ..... 336
13.3	Jumlah Penduduk Miskin Menurut Kabupaten/Kota di Provinsi Jawa Timur (ribu), 2018–2022 ..... 338
	<i>Number of Poor Population by Regency/Municipality in Jawa Timur Province (thousand), 2018–2022</i> ..... 338
13.4	Indeks Pembangunan Manusia Menurut Kabupaten/Kota di Provinsi Jawa Timur, 2018–2022..... 340
	<i>Human Development Index by Regency/Municipality in Jawa Timur Province, 2018–2022</i> ..... 340



## DAFTAR GAMBAR/LIST OF FIGURES

		Halaman <i>Page</i>
1.1	Luas Daerah menurut Kecamatan (%), 2022..... <i>Area of Subdistrict (%), 2022 .....</i>	8 8
1.2	Jarak dari Ibukota Kecamatan ke Ibukota Kabupaten di Kabupaten Lamongan (km), 2022 .....	9
	<i>Distance between District Capital and District Capital in Lamongan Regency (km), 2022.....</i>	9
2.1	Jumlah Anggota Dewan Perwakilan Rakyat Daerah Menurut Partai Politik dan Jenis Kelamin di Kabupaten Lamongan, 2022.....	33
	<i>Number of Regional House of Representatives's Members by Political Parties and Sex in Lamongan Regency 2022.....</i>	33
2.2	Jumlah Anggota Dewan Perwakilan Rakyat Daerah Menurut Partai Politik dan Jenis Kelamin di Kabupaten Lamongan, 2022.....	34
	<i>Number of Regional House of Representatives's Members by Political Parties and Sex in Lamongan Regency 2022.....</i>	34
3.1	Penduduk Berumur 15 Tahun Ke Atas yang Bekerja Selama Seminggu yang Lalu Menurut Lapangan Pekerjaan Utama dan Jenis Kelamin di Kabupaten Lamongan, 2022 .....	57
	<i>Population 15 Years of Age and Over who Worked During The Previous Week by Main Employment and Sex in Lamongan Regency, 2022 .....</i>	57
4.1	Perkembangan Harapan Lama Sekolah dan Rata- Rata Lama Sekolah (Tahun), 2011-2022 .....	72
	<i>Development of Expected Length of School and Average Length of School (Years), 2011-2022.....</i>	72
4.2	Persentase Penduduk Miskin di Kabupaten Lamongan (%), 2003-2022 .....	73
	<i>Percentage of Poor People in Lamongan Regency (%), 2003-2022 .....</i>	73
5.1	Produksi Tanaman Sayuran dan Buah-buahan di Kabupaten Lamongan (kuintal), 2021 - 2022x .....	131

	Halaman Page
	Production of Vegetable and Fruit Crops in Lamongan Regency (quintals), 2021 - 2022x..... 131
5.2	Produksi Daging Per Jenis Ternak Kabupaten Lamongan Tahun 2022 ..... 132
	<i>Meat Production per Livestock Type in Lamongan Regency, 2022..... 132</i>
6.1	Jumlah Pelanggan Listrik Menurut Kecamatan di Kabupaten Lamongan, 2022 ..... 220
	Number of Electricity Customers by Subdistrict in <i>Lamongan Regency, 2022..... 221</i>
6.2	Jumlah Pelanggan PDAM Menurut Jenis Konsumen di Kabupaten Lamongan, 2022 ..... 221
	<i>Number of Regional Water Company Subscribers by Type of Consumer in Lamongan Regency, 2022 ..... 221</i>
7.1	Jumlah Pengunjung Daya Tarik Wisata di Kabupaten Lamongan, 2019–2022..... 232
	<i>Number of Visitors to Tourism Attractions in Lamongan Regency, 2019-2022..... 232</i>
8.1	Panjang Jalan Menurut Kondisi Jalan di Kabupaten Lamongan (km), 2020–2022..... 242
	<i>Road Length by Road Condition in Lamongan Regency (km), 2020-2022..... 242</i>
8.2	Peta Tematik Keberadaan Kantor Pos Pembantu Menurut Kecamatan, 2022..... 243
	<i>Thematic Map of the Existence of Sub-Post Offices by District, 2022..... 243</i>
9.1	Jumlah Koperasi Menurut Kecamatan di Kabupaten Lamongan, 2022 ..... 256
	<i>Number of Cooperative by Subdistrict in Lamongan Regency, 2022..... 256</i>
9.2	Posisi Kredit Perbankan Menurut Jenis Bank Perkreditan Rakyat (BPR) dan Sektor Ekonomi di Kabupaten Lamongan (juta rupiah),

	Halaman Page
	2022 ..... 256
	<i>Credit Position by Classification Rural Credit Bank and Economic Sector in Lamongan Regency (million rupiah), 2022</i> ..... 257
10.1	Rata-rata Pengeluaran per Kapita Sebulan menurut Kelompok Komoditas di Kabupaten Lamongan (%), 2021- 2022..... 290
	<i>Average Monthly Expenditure Per Capita by Commodity Group in Lamongan Regency (%), 2021-2022</i> ..... 290
10.1	Lima Komoditas Makanan Dengan Rata-rata Konsumsi Kalori Tertinggi di Kabupaten Lamongan, 2022 ..... 291
	<i>Five Food Commodities With the Highest Average Calorie Consumption in Lamongan Regency, 2022</i> ..... 291
11.1	Komoditi Ekspor menurut Negara Tujuan dan Nilai Ekspor Kabupaten Lamongan, 2022 ..... 303
	<i>Export Commodities by Country of Destination and Export Value of Lamongan Regency, 2022</i> ..... 303
12.1	Distribusi Persentase Produk Domestik Regional Bruto ADHB Menurut Lapangan Usaha (%), 2022..... 314
	<i>Percentage Distribution of Gross Regional Domestic Product at Current Market Prices by Industry (%), 2022</i> ..... 314
12.2	Laju Pertumbuhan Produk Domestik Regional Bruto Kabupaten Lamongan ADHK Menurut Lapangan Usaha (%), 2018-2022 ..... 315
	<i>Growth Rate of Gross Regional Domestic Product of Lamongan Regency at Constant Market Prices by Industry (%), 2018 - 2022</i> ..... 315
13.1	Indeks Pembangunan Manusia, 2021–2022..... 332
	<i>Human Development Index, 2021- 2022</i> ..... 332
13.2	Distribusi Jumlah Penduduk (%), 2022 ..... 333
	<i>Number of Population Distribution (%), 2022</i> ..... 333



## PENJELASAN UMUM/EXPLANATORY NOTES

Tanda-tanda, satuan-satuan, dan lain-lainnya yang digunakan dalam publikasi ini adalah sebagai berikut:

*Symbols, measurement units, and acronyms which are used in this publication, are as follows:*

### 1. TANDA-TANDA/SYMBOLS

Data tidak tersedia/ <i>Data not available</i> .....	: ...
Tidak ada atau nol / <i>Null or zero</i> .....	: -
Data dapat diabaikan/ <i>Data negligible</i> .....	: 0
Tanda decimal/ <i>Decimal point</i> .....	: ,
Data tidak dapat ditampilkan/ <i>Not applicable</i> .....	: NA
Angka estimasi/ <i>Estimated figures</i> .....	: e
Angka diperbaiki/ <i>Revised figures</i> .....	: r
Angka sementara/ <i>Preliminary figures</i> .....	: x
Angka sangat sementara/ <i>Very preliminary figures</i> .....	: xx
Angka sangat sangat sementara/ <i>Very very preliminary figures</i> .....	: xxx

### 2. SATUAN/UNITS

barel/ <i>barrel</i> .....	: 158,99 liter/ <i>litres</i> = 1/6,2898 m <sup>3</sup>
hektar (ha)/ <i>hectare (ha)</i> .....	: 10 000 m <sup>2</sup>
kilometer (km)/ <i>kilometres (km)</i> .....	: 1 000 meter/ <i>meters (m)</i>
knot/ <i>knot</i> .....	: 1,8523 km/jam ( <i>km/hour</i> )
kuintal/ <i>quintal</i> .....	: 100 kg
KWh .....	: 1 000 Watt hour
MWh .....	: 1 000 KWh
liter (untuk beras)/ <i>litre (for rice)</i> .....	: 0,80 kg
MMSCF .....	: 1/35,3 m <sup>3</sup>
metrik ton (m.ton)/ <i>metric ton (m. ton)</i> .....	: 0,98421 long ton = 1 000 kg
ons/ <i>ounce</i> .....	: 28,31 gram/ <i>grams</i>
ton .....	: 1 000 kg

Satuan lain: buah, dus, butir, helai/lembar, kaleng, batang, pulsa, ton kilometer (ton-km), jam, menit, persen (%).

*Other units: unit, pack, pieces, sheet, tin, pulse, ton-kilometres(ton-km), hour, minute, percent (%).*

Perbedaan angka di belakang koma disebabkan oleh pembulatan angka.

*The difference in decimal numbers is caused by rounding.*





## DAFTAR SINGKATAN/ LIST OF ABBREVIATIONS

SI	: Stasiun Iklim
SIMPK	: Stasiun Meteorologi Pertanian Khusus
t.t	: Tempat tidur
BCG	: Bacillus Calmette Guerin
DPT	: Difteri, Pertusis, Tetanus
TT	: Tetanus Toxoid
IOT	: Industri Obat Tradisional/ <i>Traditional Medicine Industry</i>
IKOT	: Industri Kecil Obat Tradisional/ <i>Traditional Medicine Small</i>
Alkes	: Alat kesehatan/ <i>Health Kits</i>
PKRT	: Perbekalan Kesehatan Rumah tangga/ <i>Household Health Logistics</i>
Kompl	: Komplemen/ <i>Complement</i>
IRTP	: Industri Pangan Produksi Rumah Tangga/ <i>Foods Home Industry</i>
PBF	: Pedagang Besar Farmasi/ <i>Pharmacy Whole-seller</i>
GFK	: Gudang Farmasi Kab/Kota/Regency/ <i>Municipality Pharmacy Warehouse</i>
RB	: Rumah Bersalin/ <i>Delivery House</i>
Pustu	: Puskesmas pembantu/ <i>Auxiliary Public Health Center</i>
BP	: Balai Pengobatan/ <i>Polyclinic</i>
TPS	: Tempat Pembuangan Sementara / <i>landfill</i>
Jamkesmas	: Jaminan kesehatan masyarakat miskin/ <i>Poor public health insurance</i>
PJKMU	: Program Jaminan Kesehatan Masyarakat Umum
SIUP	: Surat Ijin Usaha Perdagangan/ <i>Trading Permission Letter</i>
TDP	: Tanda Daftar Perusahaan/ <i>Company Registration Identity</i>
API	: Angka Pengenal Importir/ <i>Importer's Identity Number</i>



## Statistik Kunci, 2020–2022 Key Statistics, 2020–2022

Rincian/Description (1)	Satuan/Unit (2)	2020 (3)	2021 (4)	2022 (5)
<b>SOSIAL/SOCIAL</b>				
Penduduk <sup>1</sup> /Population <sup>1</sup>	Juta/Million	1 189 380	1 356 027	1 386 941
Laju Pertumbuhan Penduduk <sup>1</sup> /Population Growth <sup>1</sup>	%	2,13	1,85	1,83
Angka Harapan Hidup <sup>1-e</sup> / <i>Life Expectancy Rate</i> <sup>1</sup>	Tahun/Years	72,40	72,49	72,86
Angka Melek Huruf Usia 15+/ <i>Literacy Rate Aged 15+</i>	%			
Tingkat Partisipasi Angkatan Kerja -TPAK <sup>2,3</sup> <i>Labour Force Participation Rate-LFPR</i> <sup>2,3</sup>	%	70,81	70,72	69,30
Tingkat Pengangguran Terbuka-TPT <sup>2,3</sup> <i>Unemployment Rate-UR</i> <sup>2,3</sup>	%	5,13	4,90	6,05
Penduduk Miskin <sup>4</sup> /Poor People <sup>4</sup>	Juta/Million	164,68	166,82	151,08
Persentase Penduduk Miskin <sup>4</sup> <i>Percentage of Poor People</i> <sup>4</sup>	%	13,85	13,86	12,53
Indeks Pembangunan Manusia-IPM <sup>5</sup> <i>Human Development Index</i> <sup>5</sup>	–	72,58	73,12	74,02
<b>EKONOMI/ECONOMIC</b>				
Produk Domestik Regional Bruto (PDRB) Harga Berlaku <sup>6</sup> <i>Gross Regional Domestic Bruto (GRDP) at Current Price</i> <sup>6</sup>	Triliun Rupiah <i>Trillion Rupiahs</i>	39,169,585.94	41,042,888.64	45,441,047.25
Laju Pertumbuhan Ekonomi <sup>7</sup> /Economic Growth <sup>7</sup>	%	-2,65	3,43	5,56
PDRB Per Kapita Harga Berlaku <sup>6,8</sup> <i>Per Capita of GRDP at Current Price</i> <sup>6,8</sup>	juta rupiah <i>million rupiahs</i>	39.17	41.04	45.44

- Catatan/Notes: <sup>1</sup> Data 2020 hasil Hasil Sensus Penduduk (SP) 2020 (September). Data 2021 hasil Proyeksi/The 2020 data was the result of 2020 Population Census (September). The 2021 data was the result of Projection
- <sup>2</sup> Kondisi Agustus/Condition at August
- <sup>3</sup> Menggunakan penimbang hasil proyeksi penduduk Survei Penduduk Antar Sensus (SUPAS) 2015/Weighted by the population projection results of the Intercensal Population Survey (SUPAS) 2015
- <sup>4</sup> Kondisi Maret/Condition at March
- <sup>5</sup> Sejak tahun 2010, IPM dihitung dengan metode baru. Komponen IPM metode baru adalah angka harapan hidup saat lahir, harapan lama sekolah, rata-rata lama sekolah, dan pengeluaran per kapita/Since 2010, HDI was calculated using new method. New HDI component are life expectancy at birth, expected years of schooling, means years of schooling, and expenditure per capita
- <sup>6</sup> Mulai tahun 2010 mengadopsi System of National Account 2008 (SNA 2008)/Since 2010 is in line with System of National Account 2008 (SNA 2008)
- <sup>7</sup> Menggunakan tahun dasar 2010 (2010=100)/Using 2010 base year (2010=100)
- <sup>8</sup> Menggunakan proyeksi penduduk berdasarkan hasil SP2010/Using population projection based on SP2010



# 01

## **GEOGRAFI DAN IKLIM GEOGRAPHY AND CLIMATE**





**PENJELASAN TEKNIS**

1. Secara astronomis, Lamongan terletak  $6^{\circ}51'54''$  sampai dengan  $7^{\circ}23'6''$  lintang selatan dan antara  $112^{\circ}4'41''$  sampai dengan  $112^{\circ}33'12''$  bujur timur.
2. Berdasarkan posisi geografisnya, Lamongan memiliki batas-batas: Sebelah utara berbatasan dengan Laut Jawa; sebelah selatan berbatasan dengan Kabupaten Jombang dan Mojokerto; sebelah barat berbatasan dengan Kabupaten Bojonegoro dan Tuban; sebelah timur berbatasan dengan Kabupaten Gresik.
3. Kabupaten Lamongan memiliki luas wilayah kurang lebih 1.812,8 km<sup>2</sup> atau +3.78% dari luas wilayah Provinsi Jawa Timur. Dengan panjang garis pantai sepanjang 47 km, maka wilayah perairan laut Kabupaten Lamongan adalah seluas 902,4 km<sup>2</sup>, apabila dihitung 12 mil dari permukaan laut.
4. Kondisi topografi Kabupaten Lamongan dapat ditinjau dari ketinggian wilayah di atas permukaan laut dan kelerengan lahan. Kabupaten Lamongan terdiri dari daratan rendah dan bonorowo dengan tingkat ketinggian 0-25 meter seluas 50,17%, sedangkan ketinggian

**TECHNICAL NOTES**

1. *Astronomically, Lamongan is located between  $6^{\circ} 51' 54''$  up to  $7^{\circ}23'6''$  South latitude, and between  $112^{\circ} 4' 41''$  up to  $112^{\circ}33'12''$  East longitude, with an area of 1,812.8 km<sup>2</sup>.*
2. *In terms of geographic position, Lamongan has boundaries as follows: North – Java Sea, South - Jombang and Mojokerto Regency; West – Bojonegoro and Tuban Regency; East – Gresik Regency*
3. *Lamongan has total area of approximately 1812.8 km<sup>2</sup> or + 3.78% of the area of East Java Province. By a length of 47 km along the coastline, the sea area Lamongan is about 902.4 km<sup>2</sup>, if calculated 12 miles from the ocean surface.*
4. *The topography condition of Lamongan can be viewed from the heights of mean sea level and steepness slope. Lamongan is composed of the lower mainland and bonorowo with a height of 0-25 meters with the total area of of 50.17%, while the height of 25-100 meters covering an area of 45.68%,*



25-100 meter seluas 45,68%, selebihnya 4,15% berketinggian di atas 100 meter di atas permukaan air laut.

*diam nonummy nibh he remaining 4.15% above the altitude of 100 meters above mean sea level.*

5. Daratan Kabupaten Lamongan dibelah oleh Sungai Bengawan Solo, dan secara garis besar daratannya dibedakan menjadi 3 karakteristik yaitu:
    - Bagian Tengah Selatan merupakan daratan rendah yang relatif agak subur yang membentang dari Kecamatan Kedungpring, Babat, Sukodadi, Pucuk, Lamongan, Deket, Tikung, Sugio, Maduran, Sarirejo, dan Kembangbahu.
    - Bagian Selatan dan Utara merupakan pegunungan kapur berbatu-batu dengan kesuburan sedang. Kawasan ini terdiri dari Kecamatan Mantup, Sambeng, Ngimbang, Bluluk, Sukorame, Modo, Brondong, Paciran, dan Solokuro.
    - Bagian Tengah Utara merupakan daerah Bonorowo yang merupakan daerah rawan banjir. Kawasan ini meliputi Kecamatan Sekaran, Laren, Karanggeneng, Kalitengah, Turi, Karangbinangun, dan Glagah.
  6. **Desa/Kelurahan Tepi Laut** adalah desa/kelurahan yang sebagian atau seluruh wilayahnya bersinggungan langsung dengan laut, baik berupa pantai maupun tebing karang.
5. *Mainland Lamongan cleaved by the Solo River, and an outline of its land is divided into 3 characteristics, namely:*
    - *South Central Section is the lower mainland which is relatively a little fertile land that stretches from the District Kedungpring, Babat, Sukodadi, Pucuk, Lamongan, Deket, Tikung, Sugio, Maduran, Sarirejo, and Kembangbahu.*
    - *South and North Section are limestone mountains with medium fertility land. This area consists of the Subdistrict Mantup, Sambeng, Ngimbang, Bluluk, Sukorame, Modo, Brondong, Paciran, and Solokuro.*
    - *North Central Section is a Bonorowo area which commonly prone to flooding. These area includes Subdistrict Sekaran, Laren, Karanggeneng, Kalitengah, Turi, Karangbinangun and Glagah.*
  6. **Coastal Village/Coastal Sub-District** *is a village/sub-district which some areas are intersect directly adjacent to the sea, either gently sloping/flat beach or cliffs/reef.*

7. **Desa/Kelurahan bukan tepi laut** adalah desa/kelurahan yang wilayahnya tidak bersinggungan langsung dengan laut.
8. **Desa/Kelurahan Lereng/Puncak** adalah desa/kelurahan yang sebagian besar wilayahnya berada di puncak gunung/ pegunungan atau terletak di antara puncak sampai lembah.
9. **Desa/Kelurahan lembah** adalah desa/ kelurahan yang wilayahnya sebagian besar merupakan daerah rendah yang terletak di antara dua gunung/ pegunungan atau daerah yang mempunyai kedudukan lebih rendah dibandingkan daerah sekitarnya.
10. **Desa/Kelurahan Dataran** adalah desa/kelurahan yang sebagian besar wilayahnya tampak datar, rata, dan membentang.
11. **Curah hujan** adalah jumlah air yang jatuh di permukaan tanah datar selama periode tertentu yang diukur dengan satuan tinggi (mm) di atas permukaan horizontal bila tidak terjadi evaporasi, runoff dan infiltrasi. Satuan CH adalah mm.
12. Banyaknya curah hujan dinyatakan dalam satuan milimeter.
7. **Sub-District** is a village which has no area that intersect/directly adjacent to the sea.
8. **Slope/Peak Village/Sub-District** is a village/sub-district which the largest part of village/sub-district lies on the highest part of mount/ mountain or lies between the peak to the valley.
9. **Valley Village/Sub-District area** is a village/sub-district with the largest part of the village/sub-district is a low area between two mountains or area that have a position lower than the surrounding areas.
10. **Flat Village/Sub-District** is a village/sub-district which the largest part of village1/sub-district looked plane, flat, and stretches.
11. **Precipitation** is the amount of water falling on flat ground surface during a certain period which measured in height (mm) on a horizontal surface in the absence of evaporation, runoff, and infiltration. Precipitation unit is mm.The amount of precipitation is expressed in millimeters.
12. Precipitation of 1 (one) millimeter is meaning that, in an area of one square meter at a flat land,

13. Curah hujan 1 (satu) millimeter artinya, dalam luasan satu meter persegi pada tempat yang datar tertampung air setinggi satu millimeter atau tertampung air sebanyak satu liter.
14. **Hari hujan** adalah hari ada hujan yang umumnya banyaknya curah hujan lebih atau sama dengan 0,5 mm dalam sehari.
15. Rumus umumnya ditulis:
- $$D = h/B$$
- dengan D menyatakan kepadatan hujan, h banyaknya hari hujan, dan B banyaknya hari dalam sebulan.
13. *there is one millimeter of water accommodated or accommodated as much as one liter of water.*
14. **Rainy days** are days with generally the amount of precipitation are greater than or equal to 0.5 mm in a day.
15. *The formula is generally written:*
- $$D = h/B$$
- by D states rain density, h is the number of rainy days, and B is the number of days in a month*

**ULASAN**

Dari dua puluh tujuh kecamatan yang ada di Kabupaten Lamongan, Kecamatan Sambeng adalah Kecamatan dengan wilayah terluas, dengan luas 19.544 km<sup>2</sup> atau mencakup 10,78% dari seluruh wilayah Kabupaten Lamongan. Kecamatan dengan luas terkecil adalah Kecamatan Maduran dengan luas 3.015 km<sup>2</sup> atau 1,66% dari keseluruhan wilayah Kabupaten Lamongan.

Ibukota Kabupaten Lamongan terletak di Kecamatan Lamongan tepatnya di Kelurahan Sidoharjo Jl. K.H Ahmad Dahlan No 1. Kecamatan Sukorame merupakan kecamatan terjauh dari ibukota Kabupaten Lamongan dengan jarak tempuh sejauh 51 km, kecamatan terjauh kedua adalah Kecamatan Paciran dengan jarak tempuh sejauh 50 km.

Data klimatologi yang disajikan dalam Kabupaten Lamongan dalam angka berupa data curah hujan dan jumlah hari hujan bersumber dari Dinas PU Sumber Daya Air Kabupaten Lamongan.

**DESCRIPTION**

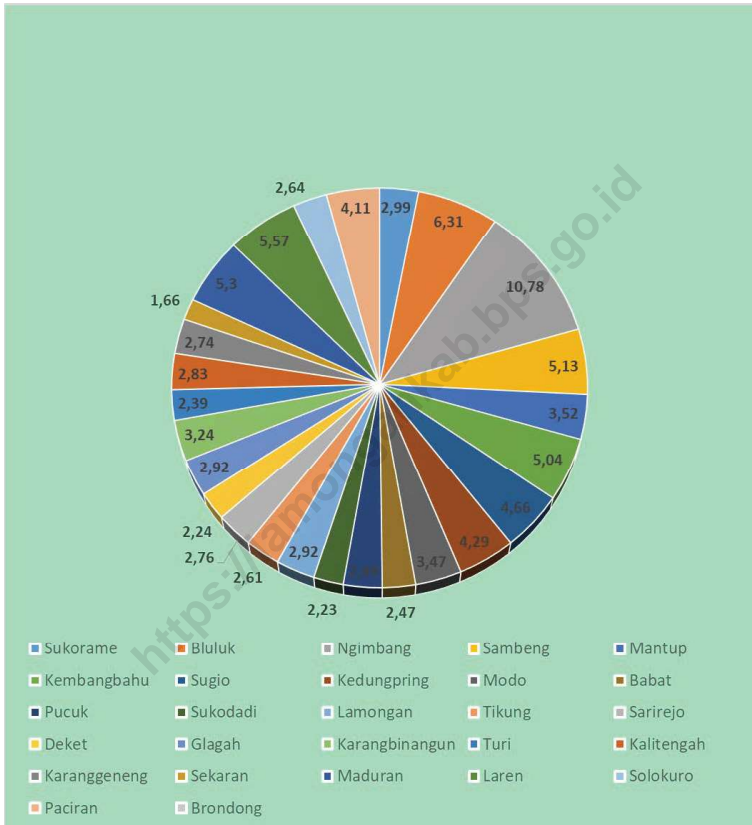
*Of the twenty seven districts in Lamongan Regency, Sambeng District is the District with the largest area, with an area of 19,544 km<sup>2</sup> or covering 10.78% of the entire area of Lamongan Regency. The district with the smallest area is Maduran District with an area of 3,015 km<sup>2</sup> or 1.66% of the total area of Lamongan Regency.*

*The capital of Lamongan Regency is located in Lamongan District, precisely in Sidoharjo Village, Jl. K.H Ahmad Dahlan No 1. Sukorame District is the farthest sub-district from the capital of Lamongan Regency with a distance of 51 km, the second farthest sub-district is Paciran District with a distance of 50 km.*

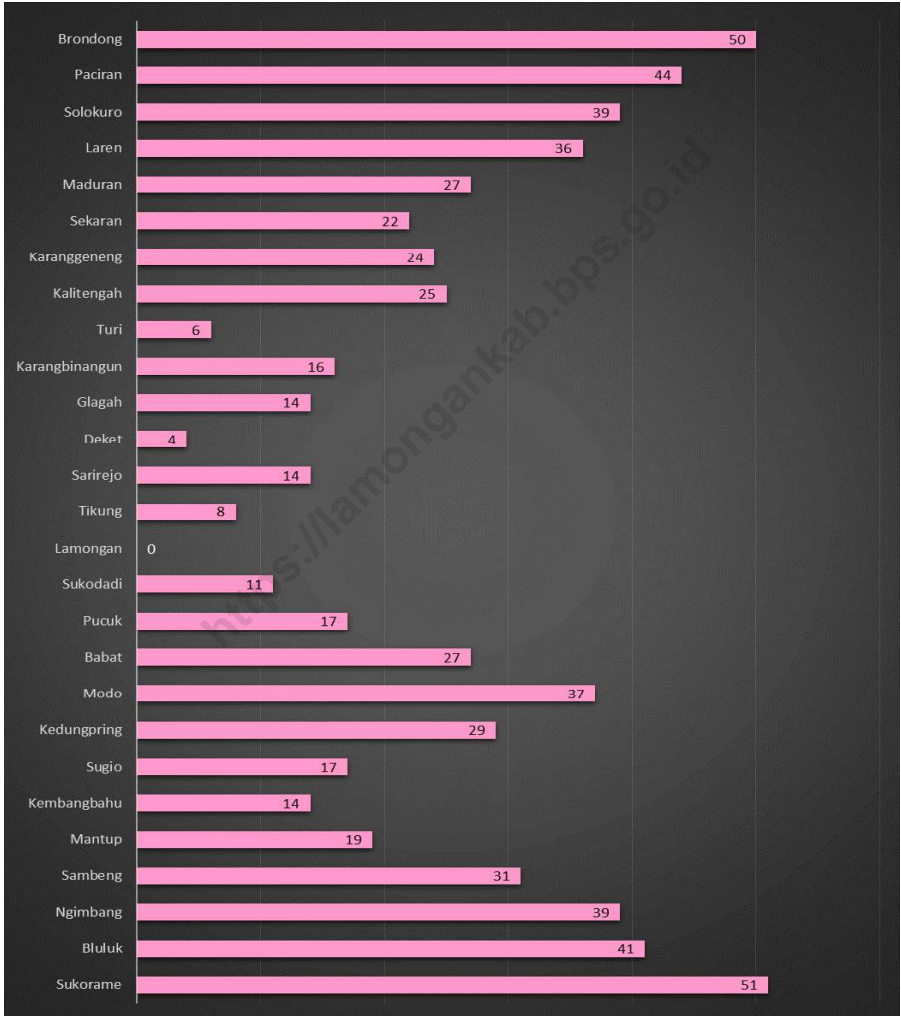
*Lorem ipsum dolor sit amet, consectetur adipiscing elit, sed.*

*Climatological data presented in Lamongan Regency in figures in the form of rainfall data and the number of rainy days are sourced from the Lamongan Regency Water Resources Office.*

**Gambar 1.1** Luas Daerah menurut Kecamatan (%), 2022  
**Figures 1.1** Area of Subdistrict (%), 2022



Sumber/Source : Kementerian Dalam Negeri/Ministry of Home Affairs

**Gambar** 1.2  
**Figures****Jarak dari Ibukota Kecamatan ke Ibukota Kabupaten di Kabupaten Lamongan (km), 2022**  
*Distance between District Capital and District Capital in Lamongan Regency (km), 2022*

Sumber/Source : Kanwil Badan Pertanahan Nasional Provinsi Jawa Timur/National Landagency Council of Jawa Timur Province

## 1.1 KEADAAN GEOGRAFI GEOGRAPHY CONDITION

**Tabel 1.1.1** Luas Daerah dan Jumlah Pulau Menurut Kecamatan di Kabupaten Lamongan, 2022  
*Total Area and Number of Islands by Subdistrict in Lamongan Regency, 2022*

Kecamatan Subdistrict	Ibukota Kecamatan Capital of Subdistrict	Luas Total Area (km <sup>2</sup> /sq.km)
(1)	(2)	(3)
Sukorame	Sukorame	4 147
Bluluk	Bluluk	5 415
Ngimbang	Sendangrejo	11 433
Sambeng	Ardirejo	19 544
mantup	Mantup	9 307
Kembangbahu	Kembangbahu	6 384
Sugio	Sugio	9 129
Kedungpring	Kedungpring	8 443
Modo	Mojorejo	7 780
Babat	Bedahan	6 295
Pucuk	Pucuk	4 484
Sukodadi	Sukodadi	5 232
Lamongan	Lamongan	4 038
Tikung	Bakalanpule	5 299
Sarirejo	Dermolemahbang	4 739
Deket	Deketwetan	5 005
Glagah	Glagah	4 052
Karangbinangun	Sambopinggir	5 288
Turi	Sukoanyar	5 869
Kalitengah	Dibee	4 335
Karanggeneng	Karanggeneng	5 132
Sekaran	Bulutengger	4 965
Maduran	Maduran	3 015
Laren	Gampangsejati	9 600
Solokuro	Payaman	10 102
Paciran	Paciran	4 789
Brondong	Brondong	7 459
<b>Kabupaten Lamongan</b>		<b>181 280</b>

Lanjutan Tabel/*Continued Table* 1.1.1

Kecamatan <i>Subdistrict</i>	Persentase terhadap Luas Kabupaten/ Kota <i>Percentage to Regency/Municipal Area</i>	Jumlah Pulau <i>Number of Islands</i>
(1)	(4)	(5)
Sukorame	2.29	-
Bluluk	2.99	-
Ngimbang	6.31	-
Sambeng	10.78	-
mantup	5.13	-
Kembangbahu	3.52	-
Sugio	5.04	-
Kedungpring	4.66	-
Modo	4.29	-
Babat	3.47	-
Pucuk	2.47	-
Sukodadi	2.89	-
Lamongan	2.23	-
Tikung	2.92	-
Sarirejo	2.61	-
Deket	2.76	-
Glagah	2.24	-
Karangbinangun	2.92	-
Turi	3.24	-
Kalitengah	2.39	-
Karanggeneng	2.83	-
Sekaran	2.74	-
Maduran	1.66	-
Laren	5.30	-
Solokuro	5.57	-
Paciran	2.64	-
<b>Brondong</b>	4.11	-
<b>Kabupaten Lamongan</b>	<b>100.00</b>	-

Catatan/Note: <sup>1</sup> Berdasarkan Peraturan Menteri Dalam Negeri Nomor 137 Tahun 2017 tanggal 29 Desember 2017/*Based on Minister of Home Affairs Regulation Number 137/2017, December 29, 2017*

<sup>2</sup> Berdasarkan informasi Kementerian Dalam Negeri Tahun 2018/*Based on information from Ministry of Home Affairs, 2018*

Sumber/Source: Kementerian Dalam Negeri/*Ministry of Home Affairs*



**Tabel 1.1.2** **Tinggi Wilayah dan Jarak ke Ibukota Kabupaten Menurut Kecamatan di Kabupaten Lamongan, 2022**  
**Altitude and Distance to the Capital of Regency by Subdistrict in Lamongan Regency, 2022**

Kecamatan Subdistrict	Tinggi Wilayah (mdpl) Altitude (m a.s.l)	Jarak ke Ibukota Kabupaten/Kota Distance to the Capital of Regency/ Municipality
(1)	(2)	(3)
Sukorame	90.78	51
Bluluk	63.56	41
Ngimbang	81.79	39
Sambeng	69.00	31
Mantup	2.00	19
Kembangbahu	5.17	14
Sugio	31.00	17
Kedungpring	26.74	29
Modo	54.88	37
Babat	6.91	27
Pucuk	9.71	17
Sukodadi	10.90	11
Lamongan	7.70	-
Tikung	9.46	8
Sarirejo	14.00	14
Deket	2.00	4
Glagah	5.34	14
Karangbinangun	0.62	16
Turi	6.05	6
Kalitengah	5.95	25
Karanggeneng	6.44	24
Sekaran	6.60	22
Maduran	9.29	27
Laren	4.50	36
Solokuro	70.40	39
Paciran	15.00	44
<b>Brondong</b>	18.70	50
<b>Kabupaten Lamongan</b>	<b>19.16</b>	<b>662</b>

Catatan/Note: ...

Sumber/Source: Kementerian Dalam Negeri/Ministry of Home Affairs

## 1.2 KEADAAN IKLIM CLIMATE CONDITION

**Tabel** 1.2.1 **Rata-rata Jumlah Hari Hujan dan Curah Hujan Setiap Bulan di Kabupaten Lamongan, 2022**  
**The Average Number of Rainy Days And Precipitation Every Month In Lamongan Regency, 2022**

Bulan Month	Jumlah Curah Hujan Number of Precipitation (mm)	Jumlah Hari Hujan (hari) Number of Rainy Days (day)
(1)	(2)	(3)
Januari/January	7 474	23
Februari/February	5 670	24
Maret/March	6 583	23
April/April	4 783	15
Mei/May	4 518	16
Juni/June	3 261	16
Juli/July	1 961	8
Agustus/August	1 768	5
September/September	736	10
Oktober/October	7 461	20
November/November	5 344	19
Desember/December	4 652	18

Catatan/Note: ...

Sumber/Source: Dinas Sumber Daya Air Kabupaten Lamongan/ Departement Of Water Resource Service Lamongan Regency

## 1.2 KEADAAN IKLIM CLIMATE CONDITION

**Tabel 1.2.2 Jumlah Curah Hujan menurut Stasiun Pengamatan di Kabupaten Lamongan, 2022**  
*Number of Rainfall by Observation Station In Lamongan Regency, 2022*

Stasiun Pengamatan <i>Observation Stations</i>	Kecamatan Lokasi <i>Locations of Districts</i>	Curah Hujan <i>Rainfall (mm)</i>	Rata-rata Hari Hujan <i>Average Of Rainy Days (hari)</i>
(1)	(2)	(3)	(4)
Lamongan	Lamongan	2 077	12
Takeran	Tikung	2 163	11
Mantup	Mantup	2 009	9
Kembangbahu	Kembangbahu	2 496	11
Sukodadi	Sukodadi	2 446	10
Gondang	Sugio	2 203	11
Kedungpring	Kedungpring	2 316	11
Gandang	Ngimbang	2 301	12
Prijetan	Kedungpring	2 608	14
Kayen	Ngimbang	2 293	9
Bluluk	Bluluk	2 608	15
Ngimbang	Ngimbang	2 657	14
Baru/Girik	Ngimbang	2 703	13
Modo	Modo	2 896	12
Pucuk	Pucuk	2 276	12
Babat	Babat	2 322	14
Jabung	Laren	1 929	10
Paciran	Paciran	1 279	8
Brondong	Brondong	1 587	10
Bluri	Solokuro	1 782	9
Pangkatrejo	Maduran	1 972	10
Karanggeneng	Karanggeneng	1 911	12
Blawi	Karangbinangun	2 241	11
Kuro	Karangbinangun	1 573	11
Karangbinangun	Karangbinangun	1 563	9
<b>Kabupaten Lamongan</b>		<b>2 168</b>	<b>10</b>

Catatan/Note: ...

Sumber/Source: Dinas Sumber Daya Air Kabupaten Lamongan/ Departement Of Water Resource Service Lamongan Regency

**Tabel 1.2.3** Jumlah Curah Hujan (Mm) menurut Stasiun Pengamatan di Kabupaten Lamongan, 2021  
**Table** Number of Rainfall (Mm) by Observation Station In Lamongan Regency, 2021

Stasiun Pengamatan <i>Observation Stations</i>	Kecamatan Lokasi <i>Locations of Districts</i>	Bulan/Month		
		Januari/ <i>January</i>	Februari/ <i>February</i>	Maret/ <i>March</i>
(1)	(2)	(3)	(4)	(5)
Lamongan	Lamongan	345	274	340
Takeran	Tikung	288	182	231
Mantup	Mantup	229	260	244
Kembangbahu	Kembangbahu	391	187	307
Sukodadi	Sukodadi	360	274	258
Gondang	Sugio	316	175	324
Kedungpring	Kedungpring	328	185	254
Gandang	Ngimbang	324	209	258
Prijetan	Kedungpring	347	242	320
Kayen	Ngimbang	293	254	290
Bluluk	Bluluk	326	214	435
Ngimbang	Ngimbang	309	255	336
Baru/Girik	Ngimbang	367	231	318
Modo	Modo	331	221	340
Pucuk	Pucuk	394	303	260
Babat	Babat	352	284	355
Jabung	Laren	277	247	235
Paciran	Paciran	198	249	71
Brondong	Brondong	259	216	224
Bluri	Solokuro	118	309	260
Pangkatrejo	Maduran	277	210	203
Karanggeneng	Karanggeneng	351	148	165
Blawi	Karangbinangun	263	295	249
Kuro	Karangbinangun	193	125	108
Karangbinangun	Karangbinangun	238	121	198
<b>Kabupaten Lamongan</b>		<b>298,96</b>	<b>226,8</b>	<b>263,32</b>

Sumber/Source: Dinas Sumber Daya Air Kabupaten Lamongan/ Departement Of Water Resource Service Lamongan Regency

Lanjutan Tabel/*Continued Table 1.2.3*

Stasiun Pengamatan <i>Observation Stations</i>	Kecamatan Lokasi <i>Locations of Districts</i>	Bulan/Month		
		April/April	Mei/May	Juni/June
(1)	(2)	(3)	(4)	(5)
Lamongan	Lamongan	136	65	68
Takeran	Tikung	227	143	145
Mantup	Mantup	132	143	65
Kembangbahu	Kembangbahu	189	241	93
Sukodadi	Sukodadi	239	287	157
Gondang	Sugio	146	131	122
Kedungpring	Kedungpring	242	190	183
Gandang	Ngimbang	221	211	249
Prijetan	Kedungpring	243	228	239
Kayen	Ngimbang	179	223	275
Bluluk	Bluluk	197	158	165
Ngimbang	Ngimbang	277	197	144
Baru/Girik	Ngimbang	297	218	238
Modo	Modo	383	280	214
Pucuk	Pucuk	229	213	150
Babat	Babat	176	132	152
Jabung	Laren	103	235	77
Paciran	Paciran	100	95	64
Brondong	Brondong	119	152	69
Bluri	Solokuro	164	167	119
Pangkatrejo	Maduran	156	114	101
Karanggeneng	Karanggeneng	169	172	47
Blawi	Karangbinangun	200	136	41
Kuro	Karangbinangun	116	232	35
Karangbinangun	Karangbinangun	143	155	49
<b>Kabupaten Lamongan</b>		<b>191,32</b>	<b>180,72</b>	<b>130,44</b>

Sumber/*Source*: Dinas Sumber Daya Air Kabupaten Lamongan/ Departement Of Water Resource Service Lamongan Regency

Lanjutan Tabel/*Continued Table 1.2.3*

Stasiun Pengamatan <i>Observation Stations</i>	Kecamatan Lokasi <i>Locations of Districts</i>	Bulan/Month		
		Juli/ July	Agustus/ August	September/ September
(1)	(2)	(3)	(4)	(5)
Lamongan	Lamongan	56	5	-
Takeran	Tikung	101	8	3
Mantup	Mantup	75	24	15
Kembangbahu	Kembangbahu	50	48	7
Sukodadi	Sukodadi	30	71	-
Gondang	Sugio	64	45	18
Kedungpring	Kedungpring	58	116	63
Gandang	Ngimbang	32	132	80
Prijetan	Kedungpring	36	105	81
Kayen	Ngimbang	19	188	78
Bluluk	Bluluk	64	137	86
Ngimbang	Ngimbang	36	83	72
Baru/Girik	Ngimbang	42	122	87
Modo	Modo	56	154	81
Pucuk	Pucuk	26	50	-
Babat	Babat	67	67	51
Jabung	Laren	156	62	-
Paciran	Paciran	126	20	-
Brondong	Brondong	104	42	-
Bluri	Solokuro	126	70	-
Pangkatrejo	Maduran	127	60	-
Karanggeneng	Karanggeneng	166	21	6
Blawi	Karangbinangun	126	82	2
Kuro	Karangbinangun	122	43	6
Karangbinangun	Karangbinangun	96	13	-
<b>Kabupaten Lamongan</b>		<b>78,44</b>	<b>70,72</b>	<b>29,44</b>

Sumber/*Source*: Dinas Sumber Daya Air Kabupaten Lamongan/ Departement Of Water Resource Service Lamongan Regency

Lanjutan Tabel/*Continued Table 1.2.3*

Stasiun Pengamatan <i>Observation Stations</i>	Kecamatan Lokasi <i>Locations of Districts</i>	Bulan/Month		
		Oktober/ <i>October</i>	November/ <i>November</i>	Desember/ <i>December</i>
(1)	(2)	(3)	(4)	(5)
Lamongan	Lamongan	329	238	221
Takeran	Tikung	426	271	138
Mantup	Mantup	303	346	173
Kembangbahu	Kembangbahu	483	265	235
Sukodadi	Sukodadi	401	211	158
Gondang	Sugio	319	292	251
Kedungpring	Kedungpring	273	210	214
Gandang	Ngimbang	269	179	137
Prijetan	Kedungpring	345	212	210
Kayen	Ngimbang	254	167	73
Bluluk	Bluluk	249	357	220
Ngimbang	Ngimbang	412	306	230
Baru/Girik	Ngimbang	343	223	217
Modo	Modo	331	217	288
Pucuk	Pucuk	274	173	204
Babat	Babat	309	229	148
Jabung	Laren	297	143	97
Paciran	Paciran	99	55	202
Brondong	Brondong	150	125	127
Bluri	Solokuro	131	120	198
Pangkatrejo	Maduran	260	244	220
Karanggeneng	Karanggeneng	258	224	184
Blawi	Karangbinangun	427	252	168
Kuro	Karangbinangun	301	115	177
Karangbinangun	Karangbinangun	218	170	162
<b>Kabupaten Lamongan</b>		<b>298,44</b>	<b>213,76</b>	<b>186,08</b>

Sumber/*Source*: Dinas Sumber Daya Air Kabupaten Lamongan/ Departement Of Water Resource Service Lamongan Regency

**Tabel 1.2.4** Jumlah Hari Hujan menurut Stasiun Pengamatan di Kabupaten Lamongan, 2022  
**Table** Number of Rainfall by Observation Station In Lamongan Regency, 2022

Stasiun Pengamatan <i>Observation Stations</i>	Kecamatan Lokasi <i>Locations of Districts</i>	Bulan/Month		
		Januari/ <i>January</i>	Februari/ <i>February</i>	Maret/ <i>March</i>
(1)	(2)	(3)	(4)	(5)
Lamongan	Lamongan	23	21	15
Takeran	Tikung	19	19	15
Mantup	Mantup	16	12	14
Kembangbahu	Kembangbahu	18	17	13
Sukodadi	Sukodadi	20	20	13
Gondang	Sugio	16	16	16
Kedungpring	Kedungpring	15	17	13
Gandang	Ngimbang	19	20	17
Prijetan	Kedungpring	20	22	23
Kayen	Ngimbang	11	14	12
Bluluk	Bluluk	18	20	23
Ngimbang	Ngimbang	18	18	19
Baru/Girik	Ngimbang	18	19	20
Modo	Modo	15	16	17
Pucuk	Pucuk	18	21	16
Babat	Babat	21	24	22
Jabung	Laren	17	16	12
Paciran	Paciran	11	17	8
Brondong	Brondong	13	16	15
Bluri	Solokuro	8	15	12
Pangkatrejo	Maduran	15	17	13
Karanggeneng	Karanggeneng	17	18	15
Blawi	Karangbinangun	17	19	14
Kuro	Karangbinangun	18	16	12
Karangbinangun	Karangbinangun	11	11	10
<b>Kabupaten Lamongan</b>		<b>16</b>	<b>17</b>	<b>14</b>

Sumber/Source: Dinas Sumber Daya Air Kabupaten Lamongan/ Departement Of Water Resource Service Lamongan Regency



Lanjutan Tabel/*Continued Table 1.2.4*

Stasiun Pengamatan <i>Observation Stations</i>	Kecamatan Lokasi <i>Locations of Districts</i>	Bulan/ <i>Month</i>		
		April/ <i>April</i>	Mei/ <i>May</i>	Juni/ <i>June</i>
(1)	(2)	(3)	(4)	(5)
Lamongan	Lamongan	10	9	8
Takeran	Tikung	8	11	10
Mantup	Mantup	3	10	11
Kembangbahu	Kembangbahu	10	11	11
Sukodadi	Sukodadi	9	11	7
Gondang	Sugio	10	10	10
Kedungpring	Kedungpring	9	11	11
Gandang	Ngimbang	12	14	13
Prijetan	Kedungpring	13	15	15
Kayen	Ngimbang	9	12	14
Bluluk	Bluluk	15	15	16
Ngimbang	Ngimbang	14	16	15
Baru/Girik	Ngimbang	15	13	14
Modo	Modo	13	11	10
Pucuk	Pucuk	10	11	8
Babat	Babat	10	12	14
Jabung	Laren	10	11	10
Paciran	Paciran	7	8	5
Brondong	Brondong	9	9	9
Bluri	Solokuro	12	8	10
Pangkatrejo	Maduran	8	9	10
Karanggeneng	Karanggeneng	10	15	7
Blawi	Karangbinangun	7	14	8
Kuro	Karangbinangun	10	16	5
Karangbinangun	Karangbinangun	7	14	7
<b>Kabupaten Lamongan</b>		<b>9</b>	<b>11</b>	<b>10</b>

Sumber/*Source*: Dinas Sumber Daya Air Kabupaten Lamongan/ Department Of Water Resource Service Lamongan Regency

Lanjutan Tabel/*Continued Table 1.2.4*

Stasiun Pengamatan <i>Observation Stations</i>	Kecamatan Lokasi <i>Locations of Districts</i>	Bulan/Month		
		Juli/ July	Agustus/ August	September/ September
(1)	(2)	(3)	(4)	(5)
Lamongan	Lamongan	4	2	0
Takeran	Tikung	3	2	1
Mantup	Mantup	2	3	4
Kembangbahu	Kembangbahu	4	1	2
Sukodadi	Sukodadi	3	2	0
Gondang	Sugio	2	4	3
Kedungpring	Kedungpring	3	4	5
Gandang	Ngimbang	2	2	5
Prijetan	Kedungpring	3	5	5
Kayen	Ngimbang	2	2	5
Bluluk	Bluluk	2	4	6
Ngimbang	Ngimbang	4	4	10
Baru/Girik	Ngimbang	2	4	7
Modo	Modo	2	3	6
Pucuk	Pucuk	5	3	0
Babat	Babat	3	5	3
Jabung	Laren	8	3	0
Paciran	Paciran	5	3	0
Brondong	Brondong	4	2	0
Bluri	Solokuro	3	2	0
Pangkatrejo	Maduran	3	2	0
Karanggeneng	Karanggeneng	6	3	1
Blawi	Karangbinangun	5	3	1
Kuro	Karangbinangun	6	4	2
Karangbinangun	Karangbinangun	4	2	0
<b>Kabupaten Lamongan</b>		<b>3</b>	<b>2</b>	<b>2</b>

Sumber/*Source*: Dinas Sumber Daya Air Kabupaten Lamongan/ Departement Of Water Resource Service Lamongan Regency

Lanjutan Tabel/Continued Table 1.2.4

Stasiun Pengamatan <i>Observation Stations</i>	Kecamatan Lokasi <i>Locations of Districts</i>	Bulan/Month		
		Oktober/ <i>October</i>	November/ <i>November</i>	Desember/ <i>December</i>
(1)	(2)	(3)	(4)	(5)
Lamongan	Lamongan	14	15	17
Takeran	Tikung	17	14	14
Mantup	Mantup	15	13	10
Kembangbahu	Kembangbahu	19	13	16
Sukodadi	Sukodadi	15	12	11
Gondang	Sugio	17	12	11
Kedungpring	Kedungpring	19	15	15
Gandang	Ngimbang	18	9	12
Prijetan	Kedungpring	18	15	17
Kayen	Ngimbang	14	6	7
Bluluk	Bluluk	20	19	18
Ngimbang	Ngimbang	17	17	14
Baru/Girik	Ngimbang	19	14	16
Modo	Modo	18	13	18
Pucuk	Pucuk	19	14	18
Babat	Babat	17	16	15
Jabung	Laren	12	15	11
Paciran	Paciran	10	9	12
Brondong	Brondong	13	12	12
Bluri	Solokuro	10	13	13
Pangkatrejo	Maduran	13	13	15
Karanggeneng	Karanggeneng	13	19	17
Blawi	Karangbinangun	13	14	13
Kuro	Karangbinangun	13	15	15
Karangbinangun	Karangbinangun	13	14	15
<b>Kabupaten Lamongan</b>		<b>14</b>	<b>13</b>	<b>13</b>

Sumber/Source: Dinas Sumber Daya Air Kabupaten Lamongan/ Department Of Water Resource Service Lamongan Regency

**Tabel 1.2.5 Indeks Lingkungan Hidup Kabupaten Lamongan, 2020 - 2022**  
**Table**  
***Environmental Index Lamongan Regency/Municipality, 2020 - 2022***

<b>Elemen/Element</b>	<b>Satuan</b>	<b>2020</b>	<b>2021</b>	<b>2022</b>
(1)	(2)	(3)	(4)	(5)
Indeks Kualitas Lahan	%	58,91	38,84	39,76
Indeks Kualitas Air	%	68,18	59,52	58,39
Indeks Kualitas Udara	%	84,27	84,04	84,05
Indeks Kualitas Lingkungan Hidup	%	72,67	64,92	64,7

Sumber/Source: Dinas Lingkungan Hidup/ *Environmental Services*



02

**PEMERINTAHAN  
GOVERNMENT**



[www.pemongkab.bps-go.id](http://www.pemongkab.bps-go.id)



**PENJELASAN TEKNIS**

1. Luas wilayah Kabupaten Lamongan sebesar 1.812,80 km<sup>2</sup> yang terdiri dari 27 kecamatan dengan jumlah desa sebanyak 462 desa dan kelurahan sejumlah 12 kelurahan.
2. Anggota Dewan Perwakilan Rakyat Daerah (DPRD) dipilih melalui pemilihan umum (pemilu) dan dilantik dalam masa jabatan lima tahun.
3. Susunan pemerintahan Republik Indonesia periode 2019–2024 terdiri dari presiden, wakil presiden, lembaga tinggi negara, kementerian, setingkat menteri, dan Lembaga Pemerintahan Non Kementerian (LPNK).
4. Lembaga tinggi negara terdiri dari Majelis Permusyawaratan Rakyat (MPR), Dewan Perwakilan Rakyat (DPR), Badan Pemeriksa Keuangan (BPK), dan Mahkamah Agung (MA), Dewan Perwakilan Daerah (DPD), Mahkamah Konstitusi (MK), dan Komisi Yudisial (KY).
5. Kementerian terdiri dari kementerian koordinator dan kementerian. Kementerian koordinator terdiri dari bidang politik, hukum, dan keamanan (Polhukam), bidang perekonomian, bidang pembangunan manusia dan

**TECHNICAL NOTES**

1. *The total area of 1,812.80 km<sup>2</sup> Lamongan regency consists of 27 subdistricts with a number of 462 villages and 12 sub-districts.*
2. *Regional House of Representatives (DPRD) members are elected through a general election and appointed for a five-years membership.*
3. *The government structure of the Republic of Indonesia period 2019–2024 consists of president, vice president, state supreme agencies, ministries, ministerial level institutions, and non-ministerial institutions.*
4. *State supreme agencies consist of The People's Consultative Assembly, The House of Representative, The Audit Board of the Republic of Indonesia, Supreme Court, Local Councils, Constitutional Court, and Judicial Commission.*
5. *Ministries consist of coordinating ministry and departmental ministry. Coordinating ministries consist of Coordinating Ministry for Political, Legal, and Security Affairs, Coordinating Ministry for the Economy, Coordinating Ministry for Maritime Affairs, and Coordinating*



- |  |  |
|--|--|
| <p>kebudayaan, dan bidang<br/>kemaritiman.</p>   | <p>Ministry for Human Development<br/>and Culture.</p>   |
| <p>6. Kementerian terdiri dari<br/>Kementerian Sekretaris Negara,<br/>Kementerian Dalam Negeri,<br/>Kementerian Luar Negeri,<br/>Kementerian Perencanaan<br/>Pembangunan Nasional/<br/>Bappenas, Kementerian<br/>Pertahanan, Kementerian<br/>Hukum dan Hak Asasi Manusia,<br/>Kementerian Keuangan,<br/>Kementerian Energi dan Sumber<br/>Daya Mineral, Kementerian<br/>Perindustrian, Kementerian<br/>Perdagangan, Kementerian<br/>Pertanian, Kementerian<br/>Perhubungan, Kementerian<br/>Kelautan dan Perikanan,<br/>Kementerian Ketenagakerjaan,<br/>Kementerian Badan Usaha Milik<br/>Negara, Kementerian Koperasi<br/>dan UKM, Kementerian Pekerjaan<br/>Umum dan Perumahan Rakyat,<br/>Kementerian Lingkungan Hidup<br/>dan Kehutanan, Kementerian<br/>Agraria dan Tata Ruang/<br/>Badan Pertanahan Nasional,<br/>Kementerian Kesehatan,<br/>Kementerian Kebudayaan dan<br/>Pendidikan Dasar Menengah,<br/>Kementerian Sosial, Kementerian<br/>Agama, Kementerian Pariwisata,<br/>Kementerian Komunikasi dan<br/>Informatika, Kementerian<br/>Pendayagunaan Aparatur<br/>Negara dan Reformasi Birokrasi,<br/>Kementerian Pemuda dan</p> | <p>6. <i>Departmental Ministries consist of<br/>State Secretary; Ministry of Home<br/>Affairs; Ministry of Foreign Affairs;<br/>Ministry of National Development<br/>Planning/Chairperson of National<br/>Development Planning Agency;<br/>Ministry of Defense; Ministry of<br/>Justice and Human Rights; Ministry<br/>of Finance; Ministry of Energy<br/>and Mineral Resources; Ministry<br/>of Industry; Ministry of Trade;<br/>Ministry of Agriculture; Ministry<br/>of Transportation; Ministry of<br/>Maritime Affairs and Fisheries;<br/>Ministry of Manpower; Ministry of<br/>State Owned Enterprises; Ministry<br/>of Cooperatives and Small and<br/>Medium Enterprises; Ministry of<br/>Public Works and Public Housing;<br/>Ministry of Environment and<br/>Forestry; Ministry of Agrarian Affairs<br/>and Spatial Planning/National<br/>Land Agency; Ministry of Health;<br/>Ministry of Culture and Elementary<br/>&amp; Secondary Education; Ministry of<br/>Social Services; Ministry of Religious<br/>Affairs; Ministry of Tourism; Ministry<br/>of Communication and Informatics;<br/>Ministry of Empowerment of<br/>State Apparatus and Bureaucracy<br/>Reform; Ministry of Youth and<br/>Sports Affairs; Ministry of Village<br/>Development, Disadvantaged<br/>Regions and Transmigration;<br/>Ministry of Research, Technology,<br/>and Higher Education; and Ministry</i></p> |

- Olahraga, Kementerian Desa, Pembangunan Daerah Tertinggal dan Transmigrasi, Kementerian Riset Teknologi dan Pendidikan Tinggi, dan Kementerian Pemberdayaan Perempuan dan Perlindungan Anak.
7. Setingkat Menteri terdiri dari Kejaksaan Agung, Tentara Nasional Indonesia, dan Kepolisian Negara Republik Indonesia.
  8. Lembaga Pemerintah Non Kementerian terdiri dari Arsip Nasional Republik Indonesia, Badan Intelijen Negara, Badan Kepegawaian Negara, Badan Kependudukan dan Keluarga Berencana Nasional, Badan Koordinasi Penanaman Modal, Badan Informasi Geospasial, Badan Meteorologi, Klimatologi, dan Geofisika, Badan Narkotika Nasional, Badan Nasional Penanggulangan Bencana, Badan Nasional Penanggulangan Terorisme, Badan Nasional Penempatan dan Perlindungan Tenaga Kerja Indonesia, Badan Pengawasan Obat dan Makanan, Badan Pengawasan Tenaga Nuklir, Badan Pengawasan Keuangan dan Pembangunan, Badan Pengkajian dan Penerapan Teknologi, Badan Pusat Statistik, Badan SAR Nasional, Badan Standardisasi Nasional, Badan Tenaga Nuklir Nasional,
- of Women Empowerment and Child Protection*
7. *Ministerial Level Officials consist of, Attorney General, Indonesian National Defense Force, and Indonesian National Police.*
  8. *Non Ministerial Institutions consist of National Archive of the Republic of Indonesia, State Intelligence Board, National Civil Service Agency, National Population and Family Planning Board, Investment Coordinating Board, Geospatial Information Agency, Meteorology, Climatology, and Geophysics Agency, National Narcotics Agency, National Agency for Disaster Management, National Counter Terrorism Agency, The National Authority for The Placement and Protection of Indonesian Overseas Workers, National Agency of Drugs and Foods Control, Nuclear Energy Controlling Board, Audit and Development Supervising Agency, Agency for the Assesment and Application Technology, BPS-Statistics Indonesia, National Search and Rescue Agency, National Standardization Board, National Nuclear Energy Board, National Institute of Women*

Lembaga Olahraga, Kementerian Desa, Pembangunan Daerah Tertinggal dan Transmigrasi, Kementerian Riset Teknologi dan Pendidikan Tinggi, dan Kementerian Pemberdayaan Perempuan dan Perlindungan Anak.

*Empowerment and Child Protection*

9. Setingkat Menteri terdiri dari Kejaksaan Agung, Tentara Nasional Indonesia, dan Kepolisian Negara Republik Indonesia.

9. *Ministerial Level Officials consist of, Attorney General, Indonesian National Defense Force, and Indonesian National Police.*

10. Lembaga Pemerintah Non Kementerian terdiri dari Arsip Nasional Republik Indonesia, Badan Intelijen Negara, Badan Kepegawaian Negara, Badan Kependudukan dan Keluarga Berencana Nasional, Badan Koordinasi Penanaman Modal, Badan Informasi Geospasial, Badan Meteorologi, Klimatologi, dan Geofisika, Badan Narkotika Nasional, Badan Nasional Penanggulangan Bencana, Badan Nasional Penanggulangan Terorisme, Badan Nasional Penempatan dan Perlindungan Tenaga Kerja Indonesia, Badan Pengawasan Obat dan Makanan, Badan Pengawasan Tenaga Nuklir, Badan Pengawasan Keuangan dan Pembangunan, Badan Pengkajian dan Penerapan Teknologi, Badan Pusat Statistik, Badan SAR Nasional, Badan Standardisasi Nasional, Badan

10. *Non Ministerial Institutions consist of National Archive of the Republic of Indonesia, State Intelligence Board, National Civil Service Agency, National Population and Family Planning Board, Investment Coordinating Board, Geospatial Information Agency, Meteorology, Climatology, and Geophysics Agency, National Narcotics Agency, National Agency for Disaster Management, National Counter Terrorism Agency, The National Authority for The Placement and Protection of Indonesian Overseas Workers, National Agency of Drugs and Foods Control, Nuclear Energy Controlling Board, Audit and Development Supervising Agency, Agency for the Assesment and Application Technology, BPS-Statistics Indonesia, National Search and Rescue Agency, National Standardization Board, National Nuclear Energy*

Tenaga Nuklir Nasional, Lembaga Administrasi Negara, Lembaga Ilmu Pengetahuan Indonesia, Lembaga Ketahanan Nasional, Lembaga Kebijakan Pengadaan Barang/Jasa Pemerintah, Lembaga Penerbangan dan Antariksa Nasional, Lembaga Sandi Negara, dan Perpustakaan Nasional Republik Indonesia.

*Board, National Institute of Administration, National Institute of Science, National Resilience Institute, Government Procurement Policy Board, National Institute of Space and Aeronautics, National Crypto Agency, and National Library of Republic of Indonesia.*

<https://lamongankab.bps.go.id>

**ULASAN**

Kabupaten Lamongan secara wilayah administratif memiliki 27 kecamatan yang terdiri dari 465 desa dan 9 kelurahan.

Jumlah wakil rakyat yang duduk pada lembaga legislatif, Dewan Perwakilan Rakyat Daerah (DPRD), adalah sebanyak 49 orang, terdiri atas 37 orang laki-laki dan 12 orang perempuan.

Jumlah pegawai negeri sipil (PNS) di Kabupaten Lamongan tahun 2022 adalah sebanyak 8.016 orang terdiri dari 3.790 laki-laki dan 4.322 perempuan.

Komposisi PNS menurut golongan kepangkatan terdiri atas 58 persen golongan III, 29 persen golongan VI, 12 persen golongan II, dan 1 persen yang berada di golongan I.

Berdasarkan tingkat pendidikan yang ditamatkan 86 persen PNS berijazah D-IV/S1/S2/S3. Tingkat pendidikan PNS terbanyak kedua adalah SLTA dengan persentase 11 persen. Jumlah PNS dengan pendidikan D-I/II/III hanya dua persen. Sementara itu PNS dengan pendidikan SLTP ke bawah dengan persentase satu persen.

**DESCRIPTION**

*Lamongan Regency administratively has 27 sub-districts consisting of 465 villages and 9 urban villages.*

*The number of people's representatives sitting in the legislative body, the Regional People's Representative Council (DPRD), is 49 people, consisting of 37 men and 12 women.*

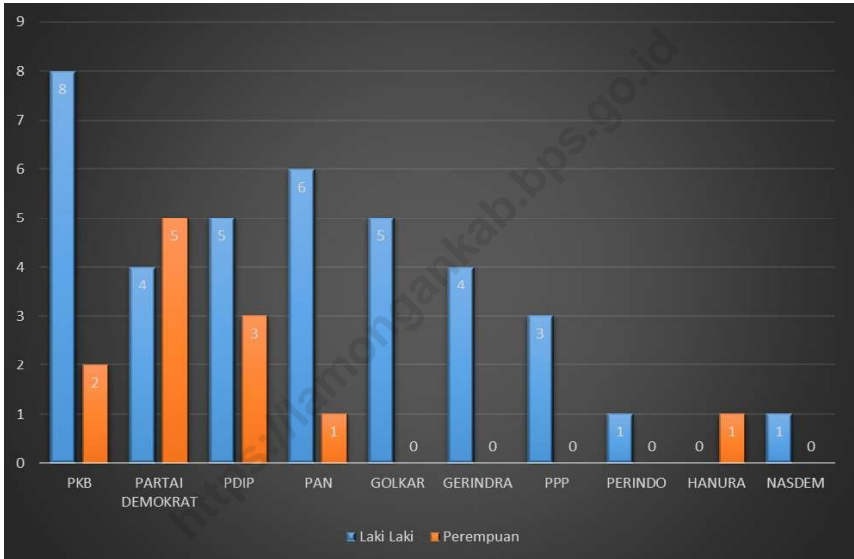
*The number of civil servants in Lamongan Regency in 2022 is 8,016 people, consisting of 3,790 men and 4,322 women.*

*The composition of civil servants according to rank class consists of 58 percent of group III, 29 percent of group VI, 12 percent of group II, and 1 percent who are in group I.*

*Based on the level of education completed, 86 percent of civil servants have D-IV / S1 / S2 / S3 degrees. The second highest level of civil servant education is high school with a percentage of 11 percent. The number of civil servants with D-I/II/III education is only two percent. Meanwhile, civil servants with junior high school education and below account for one percent.*

**Gambar** 2.1  
**Figures**

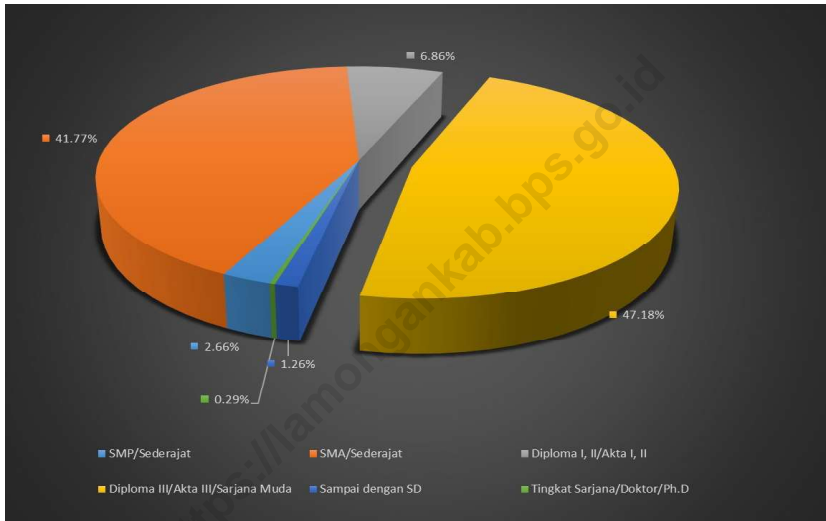
**Jumlah Anggota Dewan Perwakilan Rakyat Daerah Menurut Partai Politik dan Jenis Kelamin di Kabupaten Lamongan, 2022**  
***Number of Regional House of Representatives's Members by Political Parties and Sex in Lamongan Regency 2022***



Sumber/Source: Sekretariat DPRD

**Gambar** 2.2  
**Figures**

**Jumlah Anggota Dewan Perwakilan Rakyat Daerah Menurut Partai Politik dan Jenis Kelamin di Kabupaten Lamongan, 2022**  
**Number of Regional House of Representatives's Members by Political Parties and Sex in Lamongan Regency 2022**



Sumber/Source: Badan Kepegawaian Daerah Kab. Lamongan/ Board of Regional Employee of Lamongan Regency

## 2.1 WILAYAH ADMINISTRATIF ADMINISTRATIVE AREA

**Tabel 2.1.1 Jumlah Desa<sup>1</sup>/Kelurahan Menurut Kecamatan di Kabupaten Lamongan, 2018–2022**  
*Number of Villages<sup>1</sup>/Kelurahan by Subdistrict in Lamongan Regency, 2018–2022*

Kecamatan Subdistrict	2018	2019	2020	2021	2022
(1)	(2)	(3)	(4)	(5)	(4)
Sukorame	9	9	9	9	9
Bluluk	9	9	9	9	9
Ngimbang	19	19	19	19	19
Sambeng	22	22	22	22	22
Mantup	15	15	15	15	15
Kembangbahu	18	18	18	18	18
Sugio	21	21	21	21	21
Kedungpring	23	23	23	23	23
Modo	17	17	17	17	17
Babat	21	21	21	21	21
Pucuk	17	17	17	17	17
Sukodadi	20	20	20	20	20
Lamongan	12	12	12	12	12
Tikung	13	13	13	13	13
Sarirejo	9	9	9	9	9
Deket	17	17	17	17	17
Glagah	29	29	29	29	29
Karangbinangun	21	21	21	21	21
Turi	19	19	19	19	19
Kalitengah	20	20	20	20	20
Karanggeneng	18	18	18	18	18
Sekaran	21	21	21	21	21
Maduran	17	17	17	17	17
Laren	20	20	20	20	20
Solokuro	10	10	10	10	10
Paciran	16	16	16	16	16
Brondong	9	9	9	9	9
<b>Kabupaten Lamongan</b>	<b>474</b>	<b>474</b>	<b>474</b>	<b>474</b>	<b>474</b>

Catatan/Note: <sup>1</sup> Termasuk Unit Permukiman Transmigrasi (UPT)/Include Transmigration Settlement Unit  
 Sumber/Source: Peraturan Kepala Badan Pusat Statistik Nomor 1 Tahun 2020 Tanggal 5 Februari 2020 tentang Perubahan Atas Peraturan Kepala Badan Pusat Statistik Nomor 3 Tahun 2019 tentang Kode dan Nama Wilayah Kerja Statistik Tahun 2019/Chief Statistician Regulation Number 1/2020, February 5 2020, as a revision of Chief Statistician Regulation Number 3 of 2019 on Code and Name of Regional Level of Data Collection.



**Tabel 2.1.2** Peruntukan Lahan, Prasarana Pengolahan Air Limbah dan Luas Tanah Berdasarkan Ha di Kabupaten Lamongan, 2018-2022  
**Table** Land Allocation, Wastewater Treatment Infrastructure and Land Area Based on Ha in Lamongan Regency, 2018-2022

Elemen Element	Satuan	2017	2018	2019	2020	2021
(1)		(2)	(3)	(4)	(5)	(6)
<b>Peruntukan Lahan</b>						
Luas lahan pertambangan dan penggalian	Ha					
Luas danau/telaga alam	Ha					
Luas waduk	Ha					
Luas perumahan dan pemukiman	Ha		13.991,12			
<b>Perijinan</b>						
Jumlah IMB yang dikeluarkan	Ha (unit)	539	790	502	502	
Jumlah ijin untuk hak pengusaha	m2		2.304.478,28			
<b>Prasarana Pengolahan Air Limbah</b>						
Sistem Pembuangan Air Limbah Domestik Terpusat	Satuan	102	381	249	249	
Sistem Pembuangan Air Limbah	Satuan					
Jumlah IPLT	Satuan	1				
<b>Luas Tempat Pemakaman</b>						
Tempat pemakaman umum	km2	HANYA MELAKUKAN PEMELIHARAAN - DATA ADA PADA KECAMATAN /				
Tempat pemakaman bukan umum	km3	KELURAHAN DESA				
Tempat pemakaman khusus	km4					
Tempat makam pahlawan	km5					
<b>Jenis Hak Atas Tanah</b>						
Jumlah Hak Milik	Satuan					
Jumlah Hak Guna Bangunan	Satuan					
Jumlah Hak Pakai	Satuan					
Jumlah Hak Sewa	Satuan					
Jumlah Girik	Satuan					
Jumlah Hak - Hak Lain	Satuan		13.991,12			
<b>Luas Tanah Berdasarkan Hak</b>						
Jumlah Hak Milik		539	790	502	502	
Jumlah Hak Guna Bangunan	km2		2.304.478,28			
Jumlah Hak Pakai	km3					
Jumlah Hak Sewa	km4	102	381	249	249	
Jumlah Girik	km5					
Jumlah Hak - Hak Lain	km6	1				

Sumber/Source: Dinas PU Perkim Kabupaten Lamongan

## 2.2 DEWAN PERWAKILAN RAKYAT DAERAH REGIONAL HOUSE OF REPRESENTATIVE

**Tabel 2.2.1** Jumlah Anggota Dewan Perwakilan Rakyat Daerah Menurut Partai Politik dan Jenis Kelamin di Kabupaten Lamongan, 2022  
*Number of Regional House of Representatives's Members by Political Parties and Sex in Lamongan Regency, 2022*

Partai Politik <i>Political Parties</i>	Laki-laki <i>Male</i>	Perempuan <i>Female</i>	Jumlah <i>Total</i>
(1)	(2)	(3)	(4)
PKB	8	2	10
PARTAI DEMOKRAT	4	5	9
PDIP	5	3	8
PAN	6	1	7
GOLKAR	5	-	5
GERINDRA	4	-	4
PPP	3	-	3
PERINDO	1	-	1
HANURA	-	1	1
NASDEM	1	-	1
<b>Nama Kabupaten/Kota</b>	<b>37</b>	<b>12</b>	<b>49</b>

Sumber/Source: Sekretariat DPRD

**Tabel 2.2.2** Jumlah Elemen Sekretariat DPRD di Kabupaten Lamongan Tahun 2018-2022  
**Table** Number of Regional House of Representatives's Members by Element in Lamongan Regency 2018-2022

No.	Elemen Element	Satuan Quantity	2018	2019	2020	2021	2022
(1)	(2)	(3)	(4)	(5)	(6)	(7)	(8)
1.	Indeks Keputusan Masyarakat		77,25	76,68	79,06	80,35	...
2.	Jumlah Anggota DPRD	Orang	50	50	50	50	50
3.	<b>Jumlah Anggota DPRD Berdasarkan Usia</b>						
3.1	Usia 21 - 35 Tahun	Orang	1	5	5	5	5
3.2	Usia 36 - 49 Tahun	Orang	27	24	18	18	18
3.3	Usia 50 - 59 Tahun	Orang	19	19	24	24	24
3.4	Usia 60+	Orang	3	2	3	3	3
4.	<b>Jumlah Anggota DPRD Berdasarkan Tingkat Pendidikan</b>						
4.1	SLTA	Orang	7	6	13	13	13
4.2	D1-23	Orang	1	2	1	1	1
4.3	S1	Orang	36	33	26	26	26
4.4	S2-S3	Orang	6	9	10	10	10
5.	<b>Jumlah Peraturan yang Diusulkan oleh DPRD</b>						
5.1	Jumlah Peraturan yang Disetujui DPRD	Peraturan	17	20	10	13	17
5.2	Jumlah Surat Keputusan DPRD	Peraturan	19	34	53	22	35

Sumber/Source: Sekretariat DPRD

## 2.3 SUMBER DAYA MANUSIA HUMAN RESOURCES

**Tabel 2.3.1** Jumlah Pegawai Negeri Sipil Menurut Jabatan dan Jenis Kelamin di Kabupaten Lamongan, Desember 2021 dan Desember 2022  
*Number of Civil Servants by Occupation and Sex in Lamongan Regency, December 2021 dan December 2022*

Jabatan <i>Occupation</i>	2021		Jumlah <i>Total</i>
	Laki-laki <i>Male</i>	Perempuan <i>Female</i>	
(1)	(2)	(3)	(4)
<b>Fungsional Tertentu</b> <i>Specific Functional</i>	2 450	3 626	6 076
<b>Fungsional Umum</b> <i>Staf General Functional</i>	1 087	384	1 471
<b>Struktural/Structural</b>	586	312	898
Eselon V/5th Echelon	-	-	-
Eselon IV/4th Echelon	397	247	644
Eselon III/3rd Echelon	161	61	222
Eselon II/2nd Echelon	28	4	32
Eselon I/1st Echelon	-	-	-
<b>Jumlah/Total</b>	<b>4 123</b>	<b>4 322</b>	<b>8 445</b>

Lanjutan Tabel/*Continued Table 2.3.1*

Jabatan <i>Occupation</i>	2022		Jumlah <i>Total</i>
	Laki-laki <i>Male</i>	Perempuan <i>Female</i>	
(1)	(5)	(6)	(7)
<b>Fungsional Tertentu</b> <i>Specific Functional</i>	2 433	3 650	6 083
<b>Fungsional Umum</b> <i>Staf General Functional</i>	932	372	1 304
<b>Struktural/Structural</b>	424	205	629
Eselon V/5th Echelon	-	-	-
Eselon IV/4th Echelon	245	132	377
Eselon III/3rd Echelon	151	68	219
Eselon II/2nd Echelon	28	5	33
Eselon I/1st Echelon	-	-	-
<b>Jumlah/Total</b>	<b>3 789</b>	<b>4 227</b>	<b>8 016</b>

Sumber/Source: Badan Kepegawaian Daerah Kab. Lamongan/ *Board of Regional Employee of Lamongan Regency*

**Tabel 2.3.2**  
**Table**

**Jumlah Pegawai Negeri Sipil Menurut Tingkat Pendidikan dan Jenis Kelamin di Kabupaten Lamongan, Desember 2021 dan Desember 2022**  
**Number of Civil Servants by Educational Level and Sex in Lamongan Regency, Desember 2021 dan Desember 2022**

Tingkat Pendidikan <i>Educational Level</i>	2021		
	Laki-laki <i>Male</i>	Perempuan <i>Female</i>	Jumlah <i>Total</i>
(1)	(2)	(3)	(4)
Sampai dengan SD <i>Up to Primary School</i>	25	1	26
SMP/Sederajat <i>General Vocational Junior High School</i>	57	6	63
SMA/Sederajat <i>General/Vocational Senior High School</i>	730	216	946
Diploma I, II/Akta I, II <i>Diploma I, II/Akta I, II</i>	84	71	155
Diploma III/Akta III/Sarjana Muda <i>Diploma III/Akta III/Bachelor</i>	162	723	885
Tingkat Sarjana/Doktor/Ph.D <i>University Graduates</i>	3 065	3 305	6 370
<b>Jumlah/Total</b>	<b>4 123</b>	<b>4 322</b>	<b>8 445</b>

Lanjutan Tabel/*Continued Table 2.3.2*

Tingkat Pendidikan <i>Educational Level</i>	2022		
	Laki-laki <i>Male</i>	Perempuan <i>Female</i>	Jumlah <i>Total</i>
(1)	(2)	(3)	(4)
Sampai dengan SD <i>Up to Primary School</i>	25	1	26
SMP/Sederajat <i>General Vocational Junior High School</i>	49	6	55
SMA/Sederajat <i>General/Vocational Senior High School</i>	657	208	865
Diploma I, II/Akta I, II <i>Diploma I, II/Akta I, II</i>	75	67	142
Diploma III/Akta III/Sarjana Muda <i>Diploma III/Akta III/Bachelor</i>	191	786	977
Tingkat Sarjana/Doktor/Ph.D <i>University Graduates</i>	2 793	3 158	5 951
<b>Jumlah/Total</b>	<b>3 790</b>	<b>4 226</b>	<b>8 016</b>

Sumber/Source: Badan Kepegawaian Daerah Kab. Lamongan/ *Board of Regional Employee of Lamongan Regency*

**Tabel 2.3.3**  
**Table**

**Jumlah Pegawai Negeri Sipil Menurut Tingkat Kepangkatan dan Jenis Kelamin di Kabupaten Lamongan, Desember 2021 dan Desember 2022**  
**Number of Civil Servants by Hierarchy and Sex in Lamongan Regency, Desember 2021 dan Desember 2022**

Pangkat/Golongan/Ruang <i>Hierarchy</i>	2021		
	Laki-laki <i>Male</i>	Perempuan <i>Female</i>	Jumlah <i>Total</i>
(1)	(2)	(3)	(4)
1. I/A (Juru Muda)	1	-	1
2. I/B (Juru Muda Tingkat I)	3	-	3
3. I/C (Juru)	17	-	17
4. I/D (Juru Tingkat I)	25	3	28
<b>Golongan I/Range I</b>			
5. II/A (Pengatur Muda)	36	7	43
6. II/B (Pengatur Muda Tingkat I)	88	28	116
7. II/C (Pengatur)	210	163	373
8. II/D (Pengatur Tingkat I)	327	190	517
<b>Golongan II/Range II</b>			
9. III/A (Penata Muda)	495	822	1 317
10. III/B (Penata Muda Tingkat I)	494	667	1 161
11. III/C (Penata)	459	582	1 041
12. III/D (Penata Tingkat I)	598	695	1 293
<b>Golongan III/Range III</b>			
13. IV/A (Pembina)	421	307	728
14. IV/B (Pembina Tingkat I)	810	758	1 568
15. IV/C (Pembina Utama Muda)	105	87	192
16. IV/D (Pembina Utama Madya)	33	13	46
17. IV/E (Pembina Utama)	1	-	1
<b>Golongan IV/Range IV</b>			
<b>Jumlah/Total</b>	<b>4 123</b>	<b>4 322</b>	<b>8 445</b>



Lanjutan Tabel/Continued Table 2.3.3

Pangkat/Golongan/Ruang Hierarchy	2022		
	Laki-laki Male	Perempuan Female	Jumlah Total
(1)	(5)	(6)	(7)
1. I/A (Juru Muda)	1	1	2
2. I/B (Juru Muda Tingkat I)	2	-	2
3. I/C (Juru)	17	-	17
4. I/D (Juru Tingkat I)	21	3	24
<b>Golongan I/Range I</b>			
5. II/A (Pengatur Muda)	23	5	28
6. II/B (Pengatur Muda Tingkat I)	52	8	60
7. II/C (Pengatur)	184	158	342
8. II/D (Pengatur Tingkat I)	361	194	555
<b>Golongan II/Range II</b>			
9. III/A (Penata Muda)	435	819	1 254
10. III/B (Penata Muda Tingkat I)	412	579	991
11. III/C (Penata)	434	654	1 088
12. III/D (Penata Tingkat I)	628	676	1 304
<b>Golongan III/Range III</b>			
13. IV/A (Pembina)	395	365	760
14. IV/B (Pembina Tingkat I)	694	654	1.348
15. IV/C (Pembina Utama Muda)	98	95	193
16. IV/D (Pembina Utama Madya)	34	13	47
17. IV/E (Pembina Utama)	1	-	1
<b>Golongan IV/Range IV</b>			
<b>Jumlah/Total</b>	<b>3 792</b>	<b>4 224</b>	<b>8 016</b>

Sumber/Source: Badan Kepegawaian Daerah Kab. Lamongan/ Board of Regional Employee of Lamongan Regency

## 2.4 KEUANGAN PEMERINTAH GOVERNMENT FINANCE

**Tabel 2.4.1** Realisasi Pendapatan Pemerintah Kabupaten Lamongan Menurut Jenis Pendapatan (ribu rupiah), 2019–2022  
**Table** Actual Lamongan Regency Government Revenues by Kind of Revenues (thousand rupiahs), 2019–2022

Jenis Pendapatan/Kind of Revenues	2019	2020
(1)	(2)	(3)
<b>1. Pendapatan Asli Daerah (PAD)/Regional Revenue</b>	436 595 180	472 002 823
1.1 Pajak Daerah/Regional Tax	129 214 808	144 919 591
1.2 Retribusi Daerah/Regional Retribution	15 341 145	15 725 712
1.3 Hasil Perusahaan Milik Daerah dan Pengelolaan Kekayaan Daerah yang Dipisahkan/Regional-Owned Company Revenue and Separated Management of Regional Wealth	24 670 104	26 463 305
1.4 Lain-lain PAD yang Sah/Other Regional Revenue	267 369 123	284 894 216
<b>2. Dana Perimbangan/Balance Funds</b>	1 700 714 353	1 669 265 106
2.1 Bagi Hasil Pajak/Tax Sharing Revenue	124 753 022	114 472 399
2.2 Bagi Hasil Bukan Pajak/Sumber Daya Alam/Non-Tax Sharing Revenue/Natural Resources	-	-
2.3 Dana Alokasi Umum/General Allocation Fund	1 146 161 266	1 183 848 580
2.4 Dana Alokasi Khusus/Special Allocation Fund	429 800 064	370 944 126
<b>3. Lain-lain Pendapatan yang Sah/Other Revenue</b>	673 753 011	723 228 783
3.1 Pendapatan Hibah/Grant	84 455 746	103 207 316
3.2 Dana Darurat/Emergency Fund	-	-
3.3 Dana Bagi Hasil Pajak dari Provinsi dan Pemerintah Daerah Lainnya/Tax Sharing Revenue from Provincial and Other Regional Governments	161 752 210	190 481 612
3.4 Dana Penyesuaian dan Otonomi Daerah/Regional Adjustment and Autonomy Fund	365 099 755	411 847 235
3.5 Bantuan Keuangan dari Provinsi atau Pemerintah Daerah Lainnya/Financial Assistance from Provincial or Other Regional Governments	62 445 300	17 692 619
3.6 Lainnya/Others	-	-
<b>Jumlah/Total</b>	<b>2 811 062 543</b>	<b>2 864 496 711</b>

Lanjutan Tabel/Continued Table 2.4.1

Jenis Pendapatan/Kind of Revenues	2021	2022
(1)	(4)	(5)
<b>1. Pendapatan Asli Daerah (PAD)/Regional Revenue</b>	481 752 331	523 035 537
1.1 Pajak Daerah/Regional Tax	134 050 167	147 391 000
1.2 Retribusi Daerah/Regional Retribution	15 570 854	20 701 873
1.3 Hasil Perusahaan Milik Daerah dan Pengelolaan Kekayaan Daerah yang Dipisahkan/Regional-Owned Company Revenue and Separated Management of Regional Wealth	11 584 042	22 855 892
1.4 Lain-lain PAD yang Sah/Other Regional Revenue	320 547 269	332 086 771
<b>2. Dana Perimbangan/Balance Funds</b>	1 542 723 757	1 747 669 673
2.1 Bagi Hasil Pajak/Tax Sharing Revenue	66 419 565	47 781 174
2.2 Bagi Hasil Bukan Pajak/Sumber Daya Alam/Non-Tax Sharing Revenue/Natural Resources	45 781 304	68 219 369
2.3 Dana Alokasi Umum/General Allocation Fund	1 098 971 379	1 086 400 453
2.4 Dana Alokasi Khusus/Special Allocation Fund	331 551 509	545 268 677
<b>3. Lain-lain Pendapatan yang Sah/Other Revenue</b>	813 796 143	786 471 543
3.1 Pendapatan Hibah/Grant	103 310 988	11 518 029
3.2 Dana Darurat/Emergency Fund	-	-
3.3 Dana Bagi Hasil Pajak dari Provinsi dan Pemerintah Daerah Lainnya/Tax Sharing Revenue from Provincial and Other Regional Governments	159 384 800	295 205 390
3.4 Dana Penyesuaian dan Otonomi Daerah/Regional Adjustment and Autonomy Fund	489 117 206	464 824 489
3.5 Bantuan Keuangan dari Provinsi atau Pemerintah Daerah Lainnya/Financial Assistance from Provincial or Other Regional Governments	61 983 129	14 923 634
3.6 Lainnya/Others	-	-
<b>Jumlah/Total</b>	<b>2 838 272 212</b>	<b>3 057 176 753</b>

Sumber/Source: Badan Pengelolaan Keuangan dan Aset Daerah Kabupaten Lamongan

**Tabel 2.4.2** Realisasi Belanja Pemerintah Kabupaten Lamongan Menurut Jenis Belanja (ribu rupiah), 2019–2022  
**Table** Actual Lamongan Regency Government Expenditures by Kind of Expenditures (thousand rupiahs), 2019–2022

Jenis Pendapatan Kind of Revenues	2019	2020
(1)	(2)	(3)
<b>1. Belanja Tidak Langsung/Indirect Expenditures</b>	1 613 354 491	1 760 730 833 905
1.1 Belanja Pegawai/Personnel Expenditures	885 798 556	916 077 483 287
1.2 Belanja Bunga/Interest Expenditures	-	-
1.3 Belanja Subsidi/Subsidies Expenditures	-	-
1.4 Belanja Hibah/Grant Expenditures	141 259 870	197 736 751 200
1.5 Belanja Bantuan Sosial/Social Aid Expenditures	13 552 240	11 992 500 000
1.6 Belanja Bagi Hasil/Sharing Fund Expenditure	1 721 683	1 514 378 515
1.7 Belanja Bantuan Keuangan/Financial Aids Expenditures	571 022 142	602 179 795 800
1.8 Belanja Tidak Terduga/Unpredicted Expenditures	-	31 229 925 103
<b>2. Belanja Langsung/Direct Expenditures</b>	1 262 155 216	1 047 279 881 871
2.1 Belanja Pegawai/Personnel Expenditures	69 228 926	79 772 273 047
2.2 Belanja Barang dan Jasa/Goods and Services Expenditures	702 493 573	642 147 830 990
2.3 Belanja Modal/Capital Expenditure	490 432 716	325 359 777 833
<b>Jumlah/Total</b>	<b>2 875 509 707</b>	<b>2 808 010 715 776</b>

Lanjutan Tabel/*Continued Table 2.4.2*

<b>Jenis Pendapatan</b> <i>Kind of Revenues</i>	<b>2021</b>	<b>2022</b>
(1)	(4)	(5)
<b>1. Belanja Tidak Langsung/<i>Indirect Expenditures</i></b>	1 722 675 103 212	1 948 112 088 413
1.1 Belanja Pegawai/ <i>Personnel Expenditures</i>	972 445 291 150	968 765 689 605
1.2 Belanja Bunga/ <i>Interest Expenditures</i>	-	4 000 000 000
1.3 Belanja Subsidi/ <i>Subsidies Expenditures</i>	-	-
1.4 Belanja Hibah/ <i>Grant Expenditures</i>	201 380 949 200	243 934 493 000
1.5 Belanja Bantuan Sosial/ <i>Social Aid Expenditures</i>	12 308 767 000	15 217 020 000
1.6 Belanja Bagi Hasil/ <i>Sharing Fund Expenditure</i>	1 825 594 000	16 309 922 500
1.7 Belanja Bantuan Keuangan/ <i>Financial Aids Expenditures</i>	504 714 501 862	668 384 963 308
1.8 Belanja Tidak Terduga/ <i>Unpredicted Expenditures</i>	30 000 000 000	31 500 000 000
<b>2. Belanja Langsung/<i>Direct Expenditures</i></b>	1 176 444 864 730	1 426 830 736 873
2.1 Belanja Pegawai/ <i>Personnel Expenditures</i>	88 598 155 305	5 517 250 133
2.2 Belanja Barang dan Jasa/ <i>Goods and Services Expenditures</i>	735 927 292 869	887 028 843 910
2.3 Belanja Modal/ <i>Capital Expenditure</i>	351 919 416 556	534 284 642 830
<b>Jumlah/<i>Total</i></b>	<b>2 899 119 967 942</b>	<b>3 374 942 825 286</b>

Sumber/*Source*: Badan Pengelolaan Keuangan dan Aset Daerah Kabupaten Lamongan

# 03

## PENDUDUK DAN KETENAGAKERJAAN POPULATION AND EMPLOYMENT





**PENJELASAN TEKNIS**

1. Sumber utama data kependudukan adalah sensus penduduk yang dilaksanakan setiap sepuluh tahun sekali. Sensus penduduk telah dilaksanakan sebanyak tujuh kali sejak Indonesia merdeka, yaitu tahun 1961, 1971, 1980, 1990, 2000, 2010 dan 2020. Di dalam sensus penduduk, pencacahan dilakukan terhadap seluruh penduduk yang berdomisili di wilayah teritorial Indonesia termasuk warga negara asing kecuali anggota korps diplomatik negara sahabat beserta keluarganya. Metode pengumpulan data dalam sensus dilakukan dengan wawancara antara petugas sensus dengan responden dan juga melalui e-census. Pencatatan penduduk menggunakan konsep usual residence, yaitu konsep di mana penduduk biasa bertempat tinggal. Bagi penduduk yang bertempat tinggal tetap dicacah di mana mereka biasa tinggal, sedangkan untuk penduduk yang tidak bertempat tinggal tetap dicacah di tempat di mana mereka ditemukan petugas sensus pada 'Malam Sensus'. Termasuk penduduk yang tidak bertempat tinggal tetap seperti tuna wisma, awak kapal berbendera Indonesia, penghuni perahu/rumah apung masyarakat terpencil/ terasing, dan pengungsi. Bagi mereka yang mempunyai tempat tinggal tetap dan sedang bepergian ke luar

**TECHNICAL NOTES**

1. *The main source of demographic data is population census, which is conducted every ten years. Population Census has been conducted seven times since Indonesia's independence: 1961, 1971, 1980, 1990, 2000, 2010 and 2020. The population census enumerates all residents who domicile in the entire territory of Indonesia including foreign citizens except the diplomatic corps members and their families. The method of data collection in a population census involves interviewing respondents and conducting e-census. Enumeration of the population uses the concept of "usual residence", which is the concept of "places where people usually live". De jure was applied to the permanent residents, while de facto was applied to non-permanent residents. The permanent residents were enumerated in place where they normally live, the nonpermanent residents were enumerated where they were found by the enumerators, on the night of 'Census Night'. The non permanent residents include homeless people, ship crew, boat people, remote area community, and internally displaced persons. Those who had permanent residence and had been travelling away from their home for six months or more were not*



wilayah lebih dari enam bulan, tidak dicacah di tempat tinggalnya, tetapi dicacah di tempat tujuannya. Untuk tahun yang tidak dilaksanakan sensus penduduk, data kependudukan diperoleh dari hasil proyeksi penduduk.

2. Proyeksi penduduk merupakan suatu perhitungan ilmiah yang didasarkan pada asumsi dari komponen-komponen perubahan penduduk, yaitu kelahiran, kematian, dan migrasi. Proyeksi penduduk Indonesia 2010–2035 menggunakan data dasar penduduk hasil SP2010.
3. Penduduk Indonesia adalah semua orang yang berdomisili di wilayah teritorial Indonesia selama 6 bulan atau lebih dan atau mereka yang berdomisili kurang dari 6 bulan tetapi bertujuan menetap.
4. Laju pertumbuhan penduduk adalah angka yang menunjukkan persentase pertambahan penduduk dalam jangka waktu tertentu.
5. Kepadatan penduduk adalah rasio banyaknya penduduk per kilometer persegi.
6. Rasio jenis kelamin adalah perbandingan antara penduduk laki-laki dan penduduk perempuan pada suatu wilayah dan waktu tertentu. Dinyatakan dengan banyaknya penduduk laki-laki untuk 100 penduduk perempuan.
7. Penduduk usia kerja adalah penduduk yang berumur 15 tahun ke atas.

*enumerated in their permanent place, but in the place where they were during the census. For the periods where the population census is not conducted, population projection is done to estimate population during those years.*

2. *The population projection is an estimate based on the demographic components, such as birth, death, and migration. Indonesia's 2010–2035 population projection used the 2010 Population Census as the base population.*
3. *The population of Indonesia are all residents of the entire territory of Indonesia who have stayed for six months or longer, and those who intended to stay more than six months even though their length of stay is less than six months.*
4. *The growth rate of population is the number that show percentage of population growth within a specified period.*
5. *Population density is ratio of population per square kilometer.*
6. *Sex ratio is the ratio of males population to females population in a given area and time, expressed as the number of males for every 100 females.*
7. *Working age population is persons of 15 years and over.*

8. Angkatan kerja adalah penduduk usia kerja (15 tahun ke atas) yang bekerja, punya pekerjaan namun sementara tidak bekerja, dan pengangguran.
  9. Bekerja menurut ICLS ke-19 adalah kegiatan ekonomi melakukan pekerjaan dengan maksud memperoleh atau membantu memperoleh penghasilan atau keuntungan paling sedikit selama satu jam kumulatif dalam seminggu yang lalu. Termasuk dalam konsep bekerja adalah orang yang sementara tidak bekerja.
  10. Jumlah jam kerja seluruhnya adalah jumlah jam kerja yang digunakan untuk bekerja (tidak termasuk jam kerja istirahat resmi dan jam kerja yang digunakan untuk hal-hal di luar pekerjaan).
  11. Lapangan usaha adalah bidang kegiatan dari pekerjaan/tempat bekerja di mana seseorang bekerja. Klasifikasi lapangan usaha mengikuti Klasifikasi Baku Lapangan Usaha Indonesia (KBLI) dalam 1 digit.
  12. Status pekerjaan adalah kedudukan seseorang dalam unit usaha/kegiatan dalam melakukan pekerjaan.
  13. Berusaha sendiri adalah bekerja atau berusaha dengan menanggung risiko secara ekonomis, yaitu dengan tidak kembalinya ongkos produksi yang telah dikeluarkan dalam rangka usahanya tersebut.
8. *Labor force or economically active are persons of 15 years and over, who in the previous week were working, temporarily absent from work but having jobs, and unemployment.*
  9. *Working according to the 19th ICLS is economic activity performs work with the intention of obtaining or assisting to obtain income or profit for at least one cumulative hour a week ago. Included in the concept of work are people who temporarily do not work.*
  10. *Total working hours is the total hours spent by an employee to perform all jobs (excluding the time used for other activities which are not classified as work).*
  11. *Industry is field of a person's activity or establishment. The classification of industries follows the Indonesia Standard Industrial Classification (KBLI) in one digit.*
  12. *Employment status is the status of a person at his place of work or establishment where he was employed.*
  13. *Own-account worker is a person who works at his own risk.*

14. Buruh/karyawan/pegawai adalah seseorang yang bekerja pada orang lain atau instansi/kantor/perusahaan secara tetap dengan menerima upah/gaji baik berupa uang maupun barang. Buruh yang tidak mempunyai majikan tetap, tidak digolongkan sebagai buruh/karyawan, tetapi sebagai pekerja bebas. Seseorang dianggap memiliki majikan tetap jika memiliki 1 (satu) majikan (orang/rumah tangga) yang sama dalam sebulan terakhir, khusus pada sektor bangunan batasannya tiga bulan. Apabila majikannya instansi/ lembaga, boleh lebih dari satu.
15. Pekerja bebas adalah seseorang yang bekerja pada orang lain/ majikan/institusi yang tidak tetap (lebih dari 1 majikan dalam sebulan terakhir) di usaha pertanian baik berupa usaha rumah tangga maupun bukan usaha rumah tangga, ataupun di nonpertanian atas dasar balas jasa dengan menerima upah atau imbalan baik berupa uang maupun barang, dengan sistem pembayaran harian maupun borongan.
16. Pekerja tak dibayar adalah seseorang yang bekerja membantu usaha untuk memperoleh penghasilan/keuntungan yang dilakukan oleh salah seorang anggota rumah tangga atau bukan anggota rumah tangga tanpa mendapat upah/gaji baik berupa uang maupun barang.
14. *Employee is a person who work permanently for other people or institution/office/company and gains some money/cash or goods as wage/salary. Labor who have no permanent employer is not categorized as a laborer/ worker/ employee but casual worker. A laborers in general is considered to have a permanent employer if he has the same employer during the past month, particularly for building construction sector is 3 months. If the employer is an institution, more than 1 (one) employer is allowed.*
15. *Casual employee is a person who does not work permanently for other people/employer/ institution (more than 1 employer during the last 1 month) in agricultural sector, either home industry or not home industry, or in non-agricultural sector based on remuneration paid with money or goods, and based on daily or contact payment system.*
16. *Unpaid worker is a person who intended to work without pay either with money or good, in an establishment run by other members of the family, relative or neighbour.*

**ULASAN**

**DESCRIPTION**

Data penduduk yang ada adalah data hasil proyeksi Sensus Penduduk 2020 (SP2020), dilanjutkan dengan data laju pertumbuhan penduduk per Tahun 2020 - 2022, sedangkan untuk data kepadatan penduduk per km dan data rasio jenis kelamin penduduk tidak tersedia untuk per kecamatan.

*The existing population data is projected data from the 2020 Population Census (SP2020), followed by population growth rate data for 2020 - 2022, while population density data per km and population sex ratio data are not available per district.*

Jumlah penduduk menurut kelompok umur didapatkan dari hasil Long Form SP2020 yang menyatakan bahwa kelompok umur yang jumlahnya paling banyak adalah kelompok umur 25-29 tahun yakni sejumlah 106.436 orang. Kelompok umur terbanyak kedua adalah kelompok umur 45-49 tahun yakni sejumlah 103.233 orang.

*The population by age group was obtained from the results of the SP2020 Long Form which stated that the age group with the largest number was the 25-29 year age group, namely 106,436 people.. The second largest age group is the 45-49 year age group with a total of 103,233 people.*

Data jumlah penduduk berumur 15 tahun ke atas menurut pendidikan tertinggi yang ditamatkan dan jenis kegiatan selama seminggu yang lalu di kabupaten Lamongan tahun 2022 hanya bisa ditampilkan untuk kategori angkatan kerja.

*Data on the number of residents aged 15 years and over according to the highest level of education completed and types of activities during the past week in Lamongan regency in 2022 can only be displayed for the labor force category.*

Penduduk berumur 15 tahun ke atas yang bekerja selama seminggu yang lalu menurut status pekerjaan utama didominasi oleh status buruh/karyawan/pegawai sebanyak 209.459 orang.

*The population aged 15 years and over who worked during the past week according to main job status was dominated by labor/employee/employee status of 209,459 people.*

Lapangan pekerjaan utama dikategorikan menjadi 3 bidang yaitu :  
 - Pertanian meliputi Sub Kategori pertanian, Kehutanan dan Perikanan.

*The main job fields are categorized into 3 fields, namely:  
 - Agriculture includes sub-categories of agriculture, forestry and fisheries.*

- Industri meliputi kategori pertambangan dan penggalian, industri pengolahan, pengadaan listrik dan gas dan air bersih, pengadaan air, pengelolaan sampah, limbah, dan daur ulang.

- Jasa - jasa meliputi kategori konstruksi, perdagangan besar dan eceran, reparasi dan perawatan mobil dan sepeda motor, transportasi dan pergudangan, penyediaan akomodasi dan makan minum, informasi dan komunikasi, jasa keuangan dan asuransi, jasa perusahaan, Administrasi Pemerintahan, Pertahanan dan Jaminan Sosial Wajib, Jasa Pendidikan dan kategori Jasa Kesehatan dan Kegiatan Sosial serta kategori Kesenian Hiburan & Rekreasi, Aktivitas Jasa Lainnya, Aktivitas Rumah Tangga sebagai pemberi kerja, Aktivitas yang menghasilkan barang dan jasa oleh rumah tangga yang digunakan untuk memenuhi kebutuhan sendiri, serta Aktivitas Badan Internasional dan Badan Extra Internasional lainnya, dan kategori Jasa Lainnya.

Jumlah penduduk berumur 15 tahun ke atas yang bekerja menurut lapangan pekerjaan utama di kabupaten Lamongan tahun 2022 dapat dilihat pada Gambar 3.2 yaitu paling banyak adalah pada kategori jasa karena memang paling banyak mencakup bidang pekerjaan.

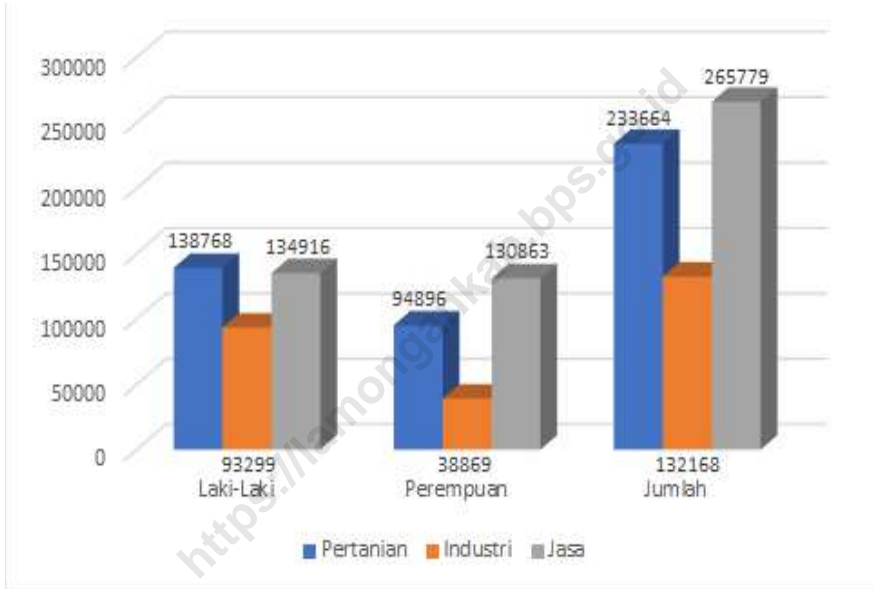
- *Industry includes the categories of mining and quarrying, processing industry, procurement of electricity and gas and clean water, water supply, waste management, waste and recycling.*

- *Services cover the categories of construction, wholesale and retail trade, repair and maintenance of cars and motorbikes, transportation and warehousing, provision of accommodation and food and drink, information and communication, financial and insurance services, company services, Government Administration, Defense and Social Security Compulsory, Educational Services and the Health Services and the Entertainment & Recreation Arts category, Other Service Activities, Household Activities as employers, Activities that produce goods and services by households that are used to meet their own needs, as well as Activities of International Agencies and Other International Extra Agencies, and Other Services category.*

*The number of residents aged 15 years and over working according to the main jobs in Lamongan Regency in 2022 can be seen in Figure 3.2, where most are in the services category because it covers the most jobs.*

**Gambar**  
**Figures** 3.1

**Penduduk Berumur 15 Tahun Ke Atas yang Bekerja Selama Seminggu yang Lalu Menurut Lapangan Pekerjaan Utama dan Jenis Kelamin di Kabupaten Lamongan, 2022**  
*Population 15 Years of Age and Over who Worked During The Previous Week by Main Employment and Sex in Lamongan Regency, 2022*



Sumber/Source : BPS, Survei Angkatan Kerja Nasional (Sakernas) Agustus/BPS- Statistics Indonesia, August National Labor Force Survey

### 3.1 PENDUDUK POPULATION

**Tabel 3.1.1 Penduduk, Laju Pertumbuhan Penduduk, Distribusi Persentase Penduduk, Kepadatan Penduduk, Rasio Jenis Kelamin Penduduk Menurut Kecamatan di Kabupaten Lamongan, 2022**  
*Population, Population Growth Rate, Percentage Distribution of Population, Population Density, and Population Sex Ratio by Subdistrict in Lamongan Regency, 2022*

Kecamatan Subdistrict	Penduduk (ribu) Population (thousand)	Laju Pertumbuhan Penduduk per Tahun 2020–2022 (%) Annual Population Growth Rate 2020–2022 (%)
(1)	(2)	(3)
Sukorame	21 402,0	0,33
Bluluk	22 898,0	0,37
Ngimbang	48 938,0	0,73
Sambeng	52 455,0	0,54
Mantup	46 499,0	0,50
Kembangbahu	49 344,0	0,39
Sugio	61 873,0	0,83
Kedungpring	63 201,0	1,59
Modo	51 197,0	0,84
Babat	93 241,0	1,40
Pucuk	50 553,0	1,82
Sukodadi	57 480,0	0,82
Lamongan	69 367,0	0,35
Tikung	46 883,0	0,79
Sarirejo	24 533,0	0,52
Deket	42 545,0	0,14
Glagah	41 443,0	1,14
Karangbinangun	40 418,0	1,33
Turi	53 799,0	0,78
Kalitengah	35 729,0	1,17
Karanggeneng	43 540,0	1,18
Sekaran	49 768,0	2,89
Maduran	36 982,0	2,46
Laren	53 549,0	2,79
Solokuro	50 047,0	1,65
Paciran	98 838,0	0,52
Brondong	80 419,0	1,83
<b>Kabupaten Lamongan</b>	<b>1 386 941,0</b>	<b>...</b>

Lanjutan Tabel/*Continued Table* 3.1.1

Kecamatan Subdistrict	Persentase Penduduk Percentage of Total Population
(1)	(4)
Sukorame	1,54
Bluluk	1,65
Ngimbang	3,53
Sambeng	3,78
Mantup	3,35
Kembangbahu	3,56
Sugio	4,46
Kedungpring	4,56
Modo	3,69
Babat	6,72
Pucuk	3,64
Sukodadi	4,14
Lamongan	5,00
Tikung	3,38
Sarirejo	1,77
Deket	3,07
Glagah	2,99
Karangbinangun	2,91
Turi	3,88
Kalitengah	2,58
Karanggeneng	3,14
Sekaran	3,59
Maduran	2,67
Laren	3,86
Solokuro	3,61
Paciran	7,13
Brondong	5,80
<b>Kabupaten Lamongan</b>	<b>100,00</b>

Catatan/*Note*: ...

Sumber/*Source*: Proyeksi SP2020 Badan Pusat Statistik Kab. Lamongan / *SP2020 Projection of Statistics Indonesia of Lamongan Regency*



**Tabel 3.1.2** Jumlah Penduduk Menurut Kelompok Umur dan Jenis Kelamin di Kabupaten Lamongan, 2022  
**Table 3.1.2** Population by Age Groups and Sex in Lamongan Regency, 2022

Kelompok Umur Age Groups	Jenis Kelamin/Sex		
	Laki-Laki Male	Perempuan Female	Jumlah Total
(1)	(2)	(3)	(4)
0–4	46 540	43 707	90 247,0
5–9	45 572	43 163	88 735,0
10–14	46 614	43 768	90 382,0
15–19	49 237	46 723	95 960,0
20–24	52 547	49 941	102 488,0
25–29	55 057	51 379	106 436,0
30–34	51 222	48 656	99 878,0
35–39	49 165	48 110	97 275,0
40–44	50 729	50 433	101 162,0
45–49	51 157	52 076	103 233,0
50–54	46 969	48 276	95 245,0
55–59	43 434	45 341	88 775,0
60–64	36 813	39 360	76 173,0
65–69	28 034	29 245	57 279,0
70–74	17 206	19 989	37 195,0
75+	15 821	25 225	41 046,0
<b>Kabupaten Lamongan</b>	<b>686 117</b>	<b>685 392</b>	<b>1 371 509,0</b>

Catatan/Note: Long Form SP2020

Sumber/Source: Badan Pusat Statistik Kab. Lamongan

**3.2 KETENAGAKERJAAN  
EMPLOYMENT**

**Tabel 3.2.1** Jumlah Penduduk Berumur 15 Tahun Keatas Menurut Jenis Kegiatan Selama Seminggu yang Lalu dan Jenis Kelamin di Kabupaten Lamongan, 2022  
*Population Aged 15 Years and Over by Type of Activity During The Previous Week and Sex in Lamongan Regency, 2022*

Kegiatan Utama <i>Main Activity</i>	Jenis Kelamin/Sex		
	Laki-Laki <i>Male</i>	Perempuan <i>Female</i>	Laki-Laki+ Perempuan <i>Male+Female</i>
(1)	(2)	(3)	(4)
<b>I. Angkatan Kerja/<i>Economically Active</i></b>	392 202	280 087	672 289
1. Bekerja/ <i>Working</i>	366 983	264 628	631 611
2. Pengangguran Terbuka/ <i>Unemployment</i>	25 219	15 459	40 678
<b>II. Bukan Angkatan Kerja/<i>Not Economically Active</i></b>	72 996	224 812	297 808
1. Sekolah/ <i>Attending School</i>	37 449	35 044	72 493
2. Mengurus Rumah Tangga/ <i>Housekeeping</i>	11 712	169 377	181 089
3. Lainnya/ <i>Others</i>	23 835	20 391	44 226
<b>Jumlah/<i>Total</i></b>	465 198	504 899	970 097

Catatan/Note:

Sumber/Source: BPS, Survei Angkatan Kerja Nasional (Sakernas) Agustus/BPS-Statistics Indonesia, August National Labor Force Survey

**Tabel**  
**Table** 3.2.2

**Penduduk Berumur 15 Tahun ke Atas Menurut Pendidikan Tertinggi yang Ditamatkan dan Jenis Kegiatan Selama Seminggu yang Lalu di Kabupaten Lamongan, 2022**  
*Population 15 Years of Age and Over by Educational Attainment and Type of Activity During the Previous Week in Lamongan Regency, 2022*

Pendidikan Tertinggi yang Ditamatkan <sup>1</sup> <i>Educational Attainment<sup>1</sup></i>	Angkatan Kerja/ <i>Economically Active</i>			Persentase Bekerja terhadap Angkatan Kerja <i>Percentage of Working to Economically Active</i>
	Bekerja <i>Working</i>	Pengangguran <sup>2</sup> <i>Unemployment<sup>2</sup></i>	Jumlah Angkatan Kerja <i>Total of Economically Active</i>	
(1)	(2)	(3)	(4)	(5)
0	236 791	11 172	247 963	95,49
1	143 623	6 339	149 962	95,77
2	181 472	21 464	202 936	89,42
3	69 725	1 703	71 428	97,61
<b>Jumlah/Total</b>	631 611	40 678	672 289	93,94

Lanjutan Tabel/*Continued Table* 3.2.2

<b>Pendidikan Tertinggi yang Ditamatkan<sup>1</sup></b> <i>Educational Attainment<sup>1</sup></i>	<b>Bukan Angkatan Kerja</b> <i>Not Economically Active</i>	<b>Jumlah Total</b>	<b>Persentase Angkatan Kerja terhadap Penduduk Usia Kerja</b> <i>Percentage of Economically Active to Working Age Population</i>
(1)	(6)	(7)	(8)
0	126 535	374 498	25,56
1	83 478	233 440	15,45
2	80 722	283 658	20,92
3	7 073	78 501	7,36
<b>Jumlah/Total</b>	297 808	970 097	69,30

Catatan/Note: <sup>1</sup> 0. ≤ Sekolah Dasar (SD)/≤ *Primary School*  
 1. Sekolah Menengah Pertama/*Junior High School*  
 2. Sekolah Menengah Atas/*Senior High School*  
 3. Perguruan Tinggi/*Collage*  
<sup>2</sup> 1. Mencari pekerjaan/*Looking for work*  
 2. Mempersiapkan usaha/*Establishing a new business/firm*  
 3. Merasa tidak mungkin mendapat pekerjaan/*Feeling hopeless in looking for work (discouraged job seekers)*  
 4. Sudah punya pekerjaan tetapi belum mulai bekerja/*Having job already but not starting to work yet*  
 Sumber/Source: BPS, Survei Angkatan Kerja Nasional (Sakernas) Agustus/BPS-Statistics Indonesia, August National Labor Force Survey

**Tabel**  
**Table** 3.2.3

**Penduduk Berumur 15 Tahun Ke Atas yang Bekerja Selama Seminggu yang Lalu Menurut Status Pekerjaan Utama dan Jenis Kelamin di Kabupaten Lamongan, 2022**  
**Population 15 Years of Age and Over who Worked During The Previous Week by Main Employment Status and Sex in Lamongan Regency, 2022**

<b>Status Pekerjaan Utama</b> <b>Main Employment Status</b>	<b>Laki-Laki</b> <b>Male</b>	<b>Perempuan</b> <b>Female</b>	<b>Jumlah</b> <b>Total</b>
(1)	(2)	(3)	(4)
Berusaha sendiri <i>Own account worker</i>	70 524	123 282	193 806
Berusaha dibantu buruh tidak tetap/buruh tidak dibayar <i>Employer assisted by temporary worker/unpaid worker</i>	114 093	39 755	153 848
Berusaha dibantu buruh tetap/buruh dibayar <i>Employer assisted by permanent worker/paid worker</i>	5 361	2 433	7 794
Buruh/Karyawan/Pegawai/ <i>Employee</i>	131 339	78 120	209 459
Pekerja bebas <i>Casual worker</i>	41 153	14 302	55 455
Pekerja keluarga/tak dibayar <i>Family worker/unpaid worker</i>	4 513	6 736	11 249
<b>Jumlah/Total</b>	<b>366 983</b>	<b>264 628</b>	<b>631 611</b>

Catatan/Note: ...

Sumber/Source: BPS, Survei Angkatan Kerja Nasional (Sakernas) Agustus/BPS-Statistics Indonesia, August National Labor Force Survey

# 04

## SOSIAL DAN KESEJAHTERAAN RAKYAT SOCIAL AND WELFARE





**PENJELASAN TEKNIS****TECHNICAL NOTES**

1. Jalur Pendidikan di Indonesia terdiri atas 1) pendidikan formal, 2) pendidikan nonformal, dan 3) pendidikan informal yang yang ketiganya dapat saling melengkapi dan memperkaya (Undang-Undang No. 20 Tahun 2013 tentang Sistem Pendidikan Nasional).
  2. Jenjang Pendidikan Formal terdiri atas pendidikan dasar, pendidikan menengah, dan pendidikan tinggi. Jenis pendidikan yang diajarkan mencakup pendidikan umum, kejuruan, akademik, profesi, vokasi, keagamaan, dan khusus.
    - a. Pendidikan Dasar berbentuk Sekolah Dasar (SD) dan Madrasah Ibtidaiyah (MI) atau bentuk lain yang sederajat serta Sekolah Menengah Pertama (SMP) dan Madrasah Tsanawlyah (MTs), atau benbentuk lain yang sederajat.
    - b. Pendidikan Menengah berbentuk Sekolah Menengah Atas (SMA), Madrasah Aliyah (MA), Sekolah Menengah Kejuruan (SMK), dan Madrasah Aliyah Kejuruan (MAK), atau bentuk lain yang sederajat.
    - c. Pendidikan Tinggi merupakan jenjang pendidikan setelah pendidikan menengah yang
1. *The Education System in Indonesia consists of 1) a formal education, 2) non-formal education, and 3) informal education that all three can be complementary and enriching (Law No. 20 Year 2013 about The National Education System).*
  2. *The Formal Education Level consists of primary education, secondary education, and high education. The kind of education that taught consists of general education, vocational, academic, professional, religious, and specific education.*
    - a. *The Primary Education consists of Elementary School and Islamic Elementary School or other equivalent forms and Junior High School and MTs, or other equivalent forms.*
    - b. *The Secondary Education consists of the senior high school, MA, Vocational School, and Vocational Madrasah Aliyah, or other equivalent forms.*
    - c. *The High Education consists of the education level after the secondary education that con-*



mencakup program pendidikan diploma, sarjana, magister, spesialis, dan doktor yang diselenggarakan oleh perguruan tinggi. Perguruan tinggi dapat berbentuk akademi, politeknik, sekolah tinggi, institut, atau universitas.

*sists of diplomas, bachelor, master, specialist, and doctoral degrees that are held by the college. The colleges can be a-cademy, polytechnic, high school, institute, or university*

3. Rumah Sakit adalah tempat pemeriksaan dan perawatan kesehatan, biasanya berada di bawah pengawasan dokter/tenaga medis, yang melayani penderita yang sakit untuk berobat rawat jalan atau rawat inap.
4. Rumah Sakit Bersalin adalah rumah sakit khusus untuk persalinan, dilengkapi pelayanan spesialis pemeriksaan kehamilan, persalinan, rawat inap dan rawat jalan ibu dan anak yang berada di bawah pengawasan dokter spesialis kandungan.
5. Rumah Bersalin adalah sarana pelayanan kesehatan dengan izin sebagai rumah bersalin, dilengkapi pelayanan pemeriksaan kehamilan, persalinan serta pemeriksaan ibu dan anak yang berada di bawah pengawasan bidan senior.
6. Poliklinik adalah sarana kesehatan yang dipakai untuk pelayanan ber-obat jalan, biasanya berada

3. *Hospital is a place for health check, usually controlled/supervised by doctors/medical personnel to serve the ill patients to get outpatient or inpatient treatment services.*
4. *Maternity Hospital is a specialized hospital for childbirth, has specialist inspection service to pregnancy, childbirth, hospitalization and outpatient for mothers and children that is under the supervision of an obstetrician.*
5. *Maternity House is health care facility with a license as a maternity house, equipped with prenatal care, childbirth and examination of mothers and children which is under the supervision of a senior midwife.*
6. *Polyclinic is a health facility in which to get outpatient services, usually under the control of doc-*

di bawah pengawasan dokter/tenaga medis.

7. Puskesmas (Pusat Kesehatan Masyarakat) adalah unit pelaksana teknis dinas kesehatan kabupaten/kota yang mempunyai fungsi utama sebagai penyelenggara pelayanan kesehatan tingkat pertama. Wilayah kerja puskesmas maksimal adalah satu kecamatan dan untuk dapat menjangkau wilayah kerjanya, puskesmas mempunyai jaringan pelayanan yang meliputi unit Puskesmas Pembantu (Pustu), unit Puskesmas Keliling (Puskel), dan unit bidan desa/komunitas (Peraturan Menteri Kesehatan RI No. 75 Tahun 2014 Tentang Pusat Kesehatan Masyarakat).
8. Apotek adalah suatu tempat tertentu yang digunakan untuk melakukan pekerjaan kefarmasian, dan penyaluran/penjualan obat atau bahan farmasi dan perbekalan kesehatan lainnya kepada masyarakat yang dikelola oleh tenaga apoteker (Peraturan Menteri Kesehatan RI No. 1332 Tahun 2002 Tentang Perubahan Atas Peraturan Menteri Kesehatan RI No. 922/MENKES /PER/X/1993 Tentang Ketentuan dan Tata Cara Pemberian Izin Apotek).
9. Bencana Alam adalah peristiwa yang mengancam dan mengganggu kehidupan/penghidupan

tor/medical personnel.

7. *Public Health Center is technical implementation unit of regency health department that have the primary function as a first-level health care providers. The working area standard of public health center is one district and to reach their working areas, public health centers have a service network covering subsidiary of public health center, mobile public health center units, and midwife units (Regulation of the Minister of Health of Indonesia Number 75 Year 2014 about Public Health Center).*
8. *Pharmacy is a specific place that is used for pharmaceutical jobs, and distribution/sale of drugs/pharmaceuticals and other medical supplies to people that are administered by trained pharmacist (Regulation of the Minister of Health of Indonesia Number 1332 Year 2002 about the Changes of Regulation of the Minister of Health of Indonesia Number 922 /MENKES/PER/X/1993 about Provision and Procedures for Administration of Licensed Pharmacies).*
9. *Natural Disaster is an event that threaten and disrupt the lives and livelihoods caused by natural fac-*

masyarakat yang disebabkan oleh faktor alam antara lain berupa gempa bumi, tsunami, gunung meletus, banjir, kekeringan, angin topan, dan tanah longsor sehingga mengakibatkan kerugian materi maupun non-materi.

*tors such as: earthquake, tsunami, volcanic eruption, flood, flash flood, drought, typhoon/cyclone, and landslide so it can lead to result in loss of material and non-material.*

<https://lamongankab.bps.go.id>

**ULASAN**

Salah satu indikator yang digunakan untuk melihat keberhasilan bidang pendidikan adalah angka Harapan Lama Sekolah. Pada tahun 2022 anak-anak berusia 7 tahun memiliki harapan dapat menikmati pendidikan selama 14,01 tahun atau hampir setara dengan lamanya waktu untuk menamatkan pendidikan hingga setingkat Diploma II. Angka ini meningkat 0,24 tahun dibandingkan tahun sebelumnya yang mencapai 13,77 tahun. Selain itu, rata-rata lama sekolah penduduk umur 25 tahun ke atas juga masih meningkat 0,29 tahun, dari 8,04 tahun pada tahun 2021 menjadi 8,33 tahun pada tahun 2022.

Persentase penduduk miskin di Kabupaten Lamongan mengalami penurunan, pada tahun 2021 sebesar 13,86 persen dan pada tahun 2022 menjadi 12,53 persen. Hal tersebut menunjukkan bahwa tingkat kesejahteraan masyarakat di Kabupaten Lamongan relatif mengalami peningkatan.

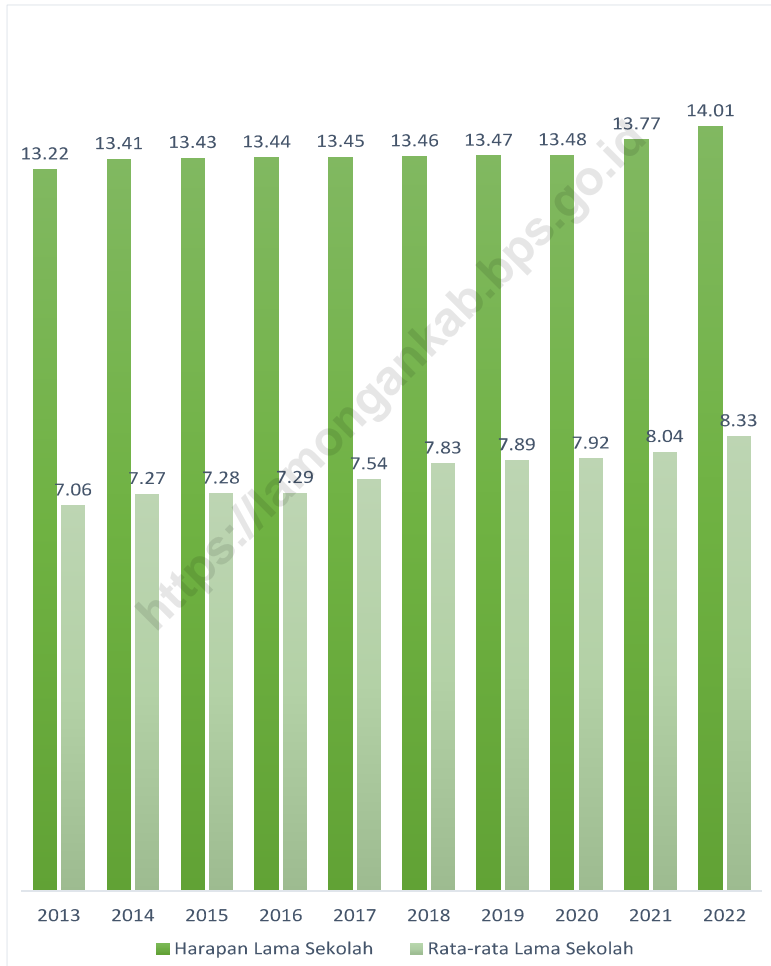
**DESCRIPTION**

*One indicator used to see the success of education is School Old Expectation Rate. In 2022, children aged 7 years have the hope of enjoying 14.01 years of education or nearly the equivalent of the length of time it takes to complete education up to Diploma II level. This figure has increased by 0.24 years compared to the previous year which reached 13.77 years. In addition, the average length of schooling for residents aged 25 years and over has also increased by 0.29 years, from 8.04 years in 2021 to 8.33 years in 2022.*

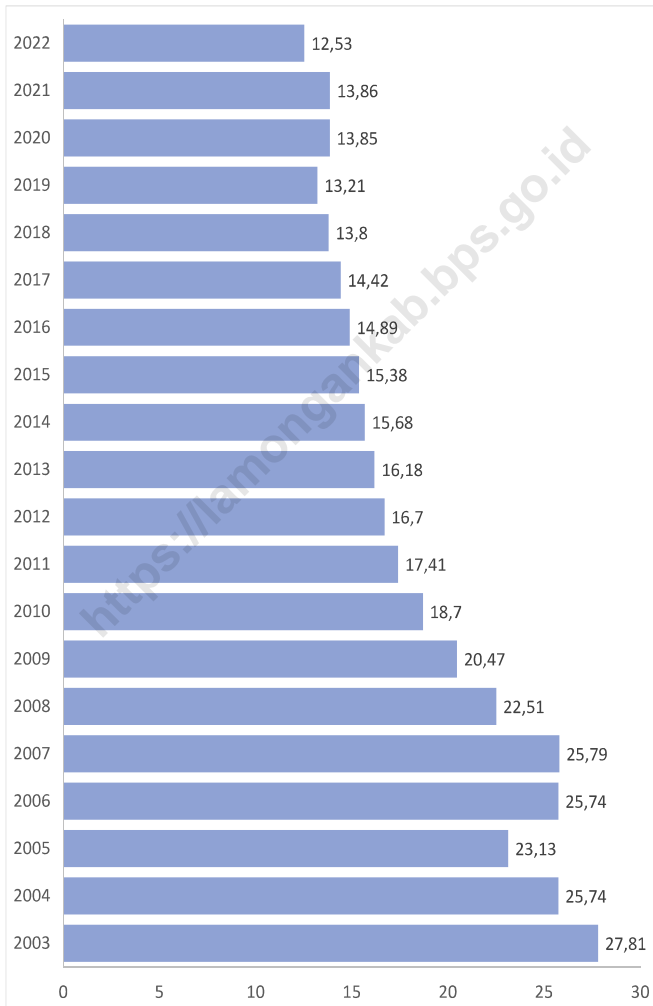
*The percentage of poor people in Lamongan Regency has decreased, in 2022 12.53 percent. This shows that the welfare of the people in Lamongan Regency is relatively increased.*

**Gambar** 4.1  
**Figures**

**Perkembangan Harapan Lama Sekolah dan Rata-Rata Lama Sekolah (Tahun), 2011-2022**  
**Development of Expected Length of School and Average Length of School (Years), 2011-2022**



Sumber/Source : BPS-Survei Sosial Ekonomi Nasional Maret/BPS-Statistics Indonesia, March National Socioeconomic Survey

**Gambar** 4.2  
**Figures****Persentase Penduduk Miskin di Kabupaten Lamongan (%)**, 2003-2022**Percentage of Poor People in Lamongan Regency (%)**, 2003-2022

Sumber/Source : BPS-Survei Sosial Ekonomi Nasional Maret/BPS-Statistics Indonesia, March National Socioeconomic Survey

#### 4.1 PENDIDIKAN EDUCATION

**Tabel 4.1.1** Jumlah Sekolah, Guru, dan Murid Taman Kanak-Kanak (TK) di Bawah Kementerian Pendidikan, Kebudayaan, Riset, dan Teknologi Menurut Kecamatan di Kabupaten Lamongan, 2021/2022 dan 2022/2023  
*Number of Schools, Teachers, and Pupils in Kindergarten Under The Ministry of Education, Culture, Research, and Technology by Subdistrict in Lamongan Regency, 2021/2022 and 2022/2023*

Kecamatan Subdistrict	Sekolah/Schools					
	Negeri/Public		Swasta/Private		Jumlah/Total	
	2021/2022	2022/2023	2021/2022	2022/2023	2021/2022	2022/2023
(1)	(2)	(3)	(4)	(5)	(6)	(7)
Sukorame	-	-	16	16	16	16
Bluluk	-	-	16	16	16	16
Ngimbang	1	1	37	35	38	36
Sambang	-	-	37	35	37	35
Mantup	-	-	22	22	22	22
Kembangbahu	-	-	31	31	31	31
Sugio	-	-	44	45	44	45
Kedungpring	-	-	42	43	42	43
Modo	-	-	39	39	39	39
Babat	-	-	71	71	71	71
Pucuk	-	-	44	42	44	42
Sukodadi	-	-	40	40	40	40
Lamongan	1	1	52	52	53	53
Tikung	-	-	35	34	35	34
Sarirejo	-	-	19	19	19	19
Deket	-	-	34	34	34	34
Glagah	-	-	50	50	50	50
Karangbinangun	-	-	33	33	33	33
Turi	-	-	31	31	31	31
Kalitengah	-	-	21	20	21	20
Karanggeneng	-	-	32	33	32	33
Sekaran	-	-	35	35	35	35
Maduran	-	-	27	26	27	26
Laren	-	-	54	54	54	54
Solokuro	-	-	33	33	33	33
Paciran	-	-	56	56	56	56
Brondong	-	-	52	50	52	50
<b>Kabupaten Lamongan</b>	<b>2</b>	<b>2</b>	<b>1 003</b>	<b>995</b>	<b>1 005</b>	<b>997</b>

Lanjutan Tabel/*Continued Table* 4.1.1

Kecamatan Subdistrict	Guru <sup>1</sup> /Teachers <sup>1</sup>					
	Negeri/Public		Swasta/Private		Jumlah/Total	
	2021/2022	2022/2023	2021/2022	2022/2023	2021/2022	2022/2023
(1)	(8)	(9)	(10)	(11)	(12)	(13)
Sukorame	-	-	37	36	37	36
Bluluk	-	-	40	39	40	39
Ngimbang	7	6	74	84	81	90
Sambeng	-	-	67	79	67	79
Mantup	-	-	51	69	51	69
Kembangbahu	-	-	67	75	67	75
Sugio	-	-	92	132	92	132
Kedungpring	-	-	93	118	93	118
Modo	-	-	78	78	78	78
Babat	-	-	168	216	168	216
Pucuk	-	-	91	109	91	109
Sukodadi	-	-	85	106	85	106
Lamongan	11	10	163	205	174	215
Tikung	-	-	79	91	79	91
Sarirejo	-	-	41	52	41	52
Deket	-	-	72	89	72	89
Glagah	-	-	108	147	109	147
Karangbinangun	-	-	78	79	78	79
Turi	-	-	67	83	67	83
Kalitengah	-	-	40	63	40	63
Karanggeneng	-	-	82	111	82	111
Sekaran	-	-	74	89	74	89
Maduran	-	-	57	73	57	73
Laren	-	-	117	153	117	153
Solokuro	-	-	156	167	156	167
Paciran	-	-	271	281	271	281
Brondong	-	-	168	210	168	210
<b>Kabupaten Lamongan</b>	<b>18</b>	<b>16</b>	<b>2 517</b>	<b>3034</b>	<b>2 535</b>	<b>3 050</b>



Lanjutan Tabel/*Continued Table 4.1.1*

Kecamatan Subdistrict	Murid/Pupils					
	Negeri/Public		Swasta/Private		Jumlah/Total	
	2021/2022	2022/2023	2021/2022	2022/2023	2021/2022	2022/2023
(1)	(14)	(15)	(16)	(17)	(18)	(19)
Sukorame	-	-	480	413	480	413
Bluluk	-	-	415	371	415	371
Ngimbang	65	60	1 039	949	1 104	1 009
Sambeng	-	-	848	839	848	839
Mantup	-	-	770	783	770	783
Kembangbahu	-	-	697	699	697	699
Sugio	-	-	1 025	1 043	1 025	1 043
Kedungpring	-	-	1 163	1 113	1 163	1 113
Modo	-	-	860	882	860	882
Babat	-	-	2 487	2 289	2 487	2 289
Pucuk	-	-	1 119	1 112	1 119	1 112
Sukodadi	-	-	1 178	1 156	1 178	1 156
Lamongan	116	68	2 209	2 217	2 325	2 285
Tikung	-	-	902	850	902	850
Sarirejo	-	-	316	313	316	313
Deket	-	-	870	814	870	814
Glagah	-	-	1 099	992	1 099	992
Karangbinangun	-	-	697	786	697	786
Turi	-	-	770	745	770	745
Kalitengah	-	-	557	516	557	516
Karanggeneng	-	-	1 107	1 044	1 107	1 044
Sekaran	-	-	893	883	893	883
Maduran	-	-	690	626	690	626
Laren	-	-	1 265	1 103	1 265	1 103
Solokuro	-	-	1 603	1 348	1 603	1 348
Paciran	-	-	2 765	2 699	2 765	2 699
Brondong	-	-	2 265	2 030	2 265	2 030
<b>Kabupaten Lamongan</b>	<b>181</b>	<b>128</b>	<b>30 089</b>	<b>28 615</b>	<b>30 270</b>	<b>28 743</b>

Catatan/Note: <sup>1</sup> Jumlah guru termasuk kepala sekolah dan guru/*The total of teachers including headmaster and teacher*  
 Sumber/Source: Kementerian Pendidikan, Kebudayaan, Riset, dan Teknologi, Data Semester Ganjil/*Ministry of Education, Culture, Research, and Technology, Odd semester report data*

**Tabel**  
**Table** 4.1.2**Jumlah Sekolah, Guru, dan Murid Raudatul Athfal (RA) di Bawah Kementerian Agama Menurut Kecamatan di Kabupaten Lamongan, 2021/2022 dan 2022/2023**  
**Number of Schools, Teachers, and Pupils in Raudatul Athfal (RA) Under The Ministry of Religious Affairs by Subdistrict in Lamongan Regency, 2021/2022 and 2022/2023**

Kecamatan Subdistrict	Sekolah/Schools		Guru/Teachers		Murid/Pupils	
	2021/2022	2022/2023	2021/2022	2022/2023	2021/2022	2022/2023
(1)	(2)	(3)	(4)	(5)	(6)	(7)
Sukorame	6	6	17	17	108	110
Bluluk	8	8	20	20	177	179
Ngimbang	7	7	17	17	159	161
Sambeng	14	14	46	46	325	327
Mantup	14	14	43	43	354	356
Kembangbahu	14	14	49	49	439	441
Sugio	18	18	43	43	330	332
Kedungpring	12	12	37	37	471	473
Modo	10	10	34	34	311	313
Babat	3	3	11	11	59	61
Pucuk	5	5	13	13	104	106
Sukodadi	10	10	29	29	217	219
Lamongan	3	3	17	17	176	178
Tikung	8	8	26	26	260	262
Sarirejo	12	12	39	39	211	213
Deket	4	4	10	10	122	124
Glagah	2	2	7	7	57	59
Karangbinangun	6	6	20	20	212	214
Turi	20	20	50	50	543	545
Kalitengah	13	13	46	46	322	324
Karanggeneng	4	4	16	16	85	87
Sekaran	3	3	8	8	66	68
Maduran	8	8	25	25	193	195
Laren	2	2	9	9	35	37
Solokuro	0	0	0	0	0	0
Paciran	1	1	4	4	29	31
Brondong	2	2	6	6	38	40
<b>Kabupaten Lamongan</b>	<b>209</b>	<b>209</b>	<b>642</b>	<b>642</b>	<b>5 403</b>	<b>5 455</b>

Catatan/Note: Seluruh Raudatul Athfal (RA) berstatus swasta/All Raudatul Athfal (RA) are private

Sumber/Source: Kementerian Agama, EMIS, Data Semester Ganjil/Ministry of Religious Affairs, EMIS, Odd semester report data

**Tabel 4.1.3**  
**Table**

**Jumlah Sekolah, Guru, dan Murid Sekolah Dasar (SD) di Bawah Kementerian Pendidikan, Kebudayaan, Riset, dan Teknologi Menurut Kecamatan di Kabupaten Lamongan, 2021/2022 dan 2022/2023**

***Number of Schools, Teachers, and Pupils in Elementary Schools Under The Ministry of Education, Culture, Research, and Technology by Subdistrict in Lamongan Regency, 2021/2022 and 2022/2023***

Kecamatan Subdistrict	Sekolah/Schools					
	Negeri/Public		Swasta/Private		Jumlah/Total	
	2021/2022	2022/2023	2021/2022	2022/2023	2021/2022	2022/2023
(1)	(2)	(3)	(4)	(5)	(6)	(7)
Sukorame	13	13	0	-	13	13
Bluluk	15	15	0	-	15	15
Ngimbang	33	33	1	1	34	34
Sambeng	35	35	2	2	37	37
Mantup	20	20	0	-	20	20
Kembangbahu	29	29	0	-	29	29
Sugio	36	36	4	4	40	40
Kedungpring	28	28	3	3	31	31
Modo	31	31	1	1	32	32
Babat	31	31	4	4	35	35
Pucuk	16	16	1	1	17	17
Sukodadi	24	24	1	1	25	25
Lamongan	30	30	6	6	36	36
Tikung	27	27	0	-	27	27
Sarirejo	11	11	0	-	11	11
Deket	22	22	0	-	22	22
Glagah	20	20	0	-	20	20
Karangbinangun	21	21	0	-	21	21
Turi	22	22	1	1	23	23
Kalitengah	18	18	1	1	19	19
Karanggeneng	18	18	1	1	19	19
Sekaran	20	20	1	1	21	21
Maduran	15	15	1	1	16	16
Laren	15	15	3	3	18	18
Solokuro	10	10	0	-	10	10
Paciran	18	18	3	3	21	21
Brondong	19	19	6	6	25	25
<b>Kabupaten Lamongan</b>	<b>597</b>	<b>597</b>	<b>40</b>	<b>40</b>	<b>637</b>	<b>637</b>

Lanjutan Tabel/*Continued Table* 4.1.3

Kecamatan Subdistrict	Guru <sup>1</sup> /Teachers <sup>1</sup>					
	Negeri/ <i>Public</i>		Swasta/ <i>Private</i>		Jumlah/ <i>Total</i>	
	2021/2022	2022/2023	2021/2022	2022/2023	2021/2022	2022/2023
(1)	(8)	(9)	(10)	(11)	(12)	(13)
Sukorame	104	116	0	-	104	116
Bluluk	113	127	0	-	113	127
Ngimbang	248	281	7	8	255	289
Sambeng	240	277	10	12	250	289
Mantup	163	180	0	-	163	180
Kembangbahu	214	244	0	-	214	244
Sugjo	282	319	39	42	321	361
Kedungpring	246	273	25	28	271	301
Modo	240	272	6	7	246	279
Babat	247	278	8	40	255	318
Pucuk	109	127	10	11	119	138
Sukodadi	196	222	6	7	202	229
Lamongan	285	319	91	89	376	408
Tikung	212	237	0	-	212	237
Sarirejo	77	89	0	-	77	89
Deket	162	184	0	-	162	184
Glagah	124	162	0	-	124	162
Karangbinangun	145	166	0	-	145	166
Turi	160	182	6	1	166	183
Kalitengah	136	155	6	7	142	162
Karanggeneng	136	154	5	6	141	160
Sekaran	130	152	5	6	135	158
Maduran	96	111	5	6	101	117
Laren	97	112	18	21	115	133
Solokuro	77	87	0	-	77	87
Paciran	161	179	21	24	182	203
Brondong	170	189	69	75	239	264
<b>Kabupaten Lamongan</b>	<b>4 570</b>	<b>5 194</b>	<b>337</b>	<b>390</b>	<b>4 907</b>	<b>5 584</b>

Lanjutan Tabel/Continued Table 4.1.3

Kecamatan Subdistrict	Murid/Pupils					
	Negeri/Public		Swasta/Private		Jumlah/Total	
	2021/2022	2022/2023	2021/2022	2022/2023	2021/2022	2022/2023
(1)	(14)	(15)	(16)	(17)	(18)	(19)
Sukorame	1 117	1 118	0	-	1 117	1 118
Bluluk	982	982	0	-	982	982
Ngimbang	2 916	2 916	146	146	3 062	3 062
Sambeng	2 091	2 088	223	223	2 314	2 311
Mantup	2 016	2 022	0	-	2 016	2 022
Kembangbahu	1 825	1 823	0	-	1 825	1 823
Sugio	1 867	1 869	639	638	2 506	2 507
Kedungpring	2 437	2 431	213	213	2 650	2 644
Modo	2 117	2 118	43	43	2 160	2 161
Babat	3 008	3 020	476	474	3 484	3 494
Pucuk	922	920	145	145	1 067	1 065
Sukodadi	2 285	2 283	28	28	2 313	2 311
Lamongan	3 890	3 885	1 695	1 695	5 585	5 580
Tikung	2 068	2 065	0	-	2 068	2 065
Sarirejo	527	526	0	-	527	526
Deket	1 679	1 676	0	-	1 679	1 676
Glagah	1 169	1 170	0	-	1 169	1 170
Karangbinangun	1 296	1 296	0	-	1 296	1 296
Turi	1 557	1 576	11	11	1 568	1 587
Kalitengah	1 349	1 348	75	75	1 424	1 423
Karanggeneng	1 266	1 263	71	71	1 337	1 334
Sekaran	876	869	264	264	1 140	1 133
Maduran	756	759	132	134	888	893
Laren	622	623	115	115	737	738
Solokuro	496	497	0	-	496	497
Paciran	1 742	1 742	324	324	2 066	2 066
Brondong	2 058	2 065	844	844	2 902	2 909
<b>Kabupaten Lamongan</b>	<b>44 934</b>	<b>44 950</b>	<b>5 444</b>	<b>5 443</b>	<b>50 378</b>	<b>50 393</b>

Catatan/Note: <sup>1</sup> Jumlah guru termasuk kepala sekolah dan guru/The total of teachers including headmaster and teacher  
 Sumber/Source: Kementerian Pendidikan, Kebudayaan, Riset, dan Teknologi, data semester ganjil/Ministry of Education, Culture, Research, and Technology, odd semester report data

**Tabel**  
**Table** 4.1.4

**Jumlah Sekolah, Guru, dan Murid Madrasah Ibtidaiyah (MI) di Bawah Kementerian Agama Menurut Kecamatan di Kabupaten Lamongan, 2021/2022 dan 2022/2023**  
**Number of Schools, Teachers, and Pupils in Madrasah Ibtidaiyah (MI) Under The Ministry of Religious Affairs by Subdistrict in Lamongan Regency, 2021/2022 and 2022/2023**

Kecamatan Subdistrict	Sekolah/Schools					
	Negeri/Public		Swasta/Private		Jumlah/Total	
	2021/2022	2022/2023	2021/2022	2022/2023	2021/2022	2022/2023
(1)	(2)	(3)	(4)	(5)	(6)	(7)
Sukorame	0	-	3	3	3	3
Bluluk	1	1	4	4	5	5
Ngimbang	0	-	5	5	5	5
Sambeng	0	-	14	14	14	14
Mantup	0	-	15	15	15	15
Kembangbahu	0	-	17	17	17	17
Sugio	0	-	26	26	26	26
Kedungpring	1	1	16	16	17	17
Modo	0	-	14	14	14	14
Babat	0	-	32	33	32	33
Pucuk	0	-	29	29	29	29
Sukodadi	0	-	20	20	20	20
Lamongan	0	-	7	7	7	7
Tikung	0	-	10	10	10	10
Sarirejo	0	-	18	18	18	18
Deket	0	-	10	10	10	10
Glagah	0	-	36	36	36	36
Karangbinangun	0	-	18	18	18	18
Turi	0	-	30	30	30	30
Kalitengah	0	-	16	16	16	16
Karanggeneng	1	1	17	17	18	18
Sekaran	0	-	22	22	22	22
Maduran	0	-	22	22	22	22
Laren	0	-	39	40	39	40
Solokuro	0	-	26	26	26	26
Paciran	0	-	37	37	37	37
Brondong	0	-	35	35	35	35
<b>Kabupaten Lamongan</b>	<b>3</b>	<b>3</b>	<b>538</b>	<b>540</b>	<b>541</b>	<b>543</b>

Lanjutan Tabel/Continued Table 4.1.4

Kecamatan Subdistrict	Guru/Teachers					
	Negeri/Public		Swasta/Private		Jumlah/Total	
	2021/2022	2022/2023	2021/2022	2022/2023	2021/2022	2022/2023
(1)	(8)	(9)	(10)	(11)	(12)	(13)
Sukorame	0	-	37	39	35	39
Bluluk	15	19	42	42	69	61
Ngimbang	0	-	39	48	36	48
Sambeng	0	-	105	135	110	135
Mantup	0	-	141	138	138	138
Kembangbahu	0	-	187	153	185	153
Sugio	0	-	231	197	229	197
Kedungpring	28	45	150	150	201	195
Modo	0	-	111	110	112	110
Babat	0	-	364	381	362	381
Pucuk	0	-	295	278	293	278
Sukodadi	0	-	196	183	197	183
Lamongan	0	-	199	207	197	207
Tikung	0	-	98	100	96	100
Sarirejo	0	-	179	123	177	123
Deket	0	-	106	137	104	137
Glagah	0	-	326	318	324	318
Karangbinangun	0	-	199	199	197	199
Turi	0	-	315	318	310	318
Kalitengah	0	-	181	179	179	179
Karanggeneng	24	34	192	205	238	239
Sekaran	0	-	240	245	238	245
Maduran	0	-	214	229	212	229
Laren	0	-	431	452	429	452
Solokuro	0	-	384	390	382	390
Paciran	0	-	572	656	570	656
Brondong	0	-	401	432	401	432
<b>Kabupaten Lamongan</b>	<b>67</b>	<b>98</b>	<b>5 935</b>	<b>6 044</b>	<b>6 021</b>	<b>6 142</b>

Lanjutan Tabel/*Continued Table 4.1.4*

Kecamatan Subdistrict	Murid/Pupils					
	Negeri/Public		Swasta/Private		Jumlah/Total	
	2021/2022	2022/2023	2021/2022	2022/2023	2021/2022	2022/2023
(1)	(14)	(15)	(16)	(17)	(18)	(19)
Sukorame	0	-	339	328	339	328
Bluluk	210	210	375	377	585	587
Ngimbang	0	-	237	265	237	265
Sambeng	0	-	1 050	1 044	1 050	1 044
Mantup	0	-	1 339	1 335	1 339	1 335
Kembangbahu	0	-	1 178	1 605	1 178	1 605
Sugio	0	-	1 545	1 513	1 545	1 513
Kedungpring	474	493	1 404	1 400	1 878	1 893
Modo	0	-	1 177	1 181	1 177	1 181
Babat	0	-	4 319	4 319	4 319	4 319
Pucuk	0	-	2 247	2 255	2 247	2 255
Sukodadi	0	-	1 825	1 739	1 825	1 739
Lamongan	0	-	2 392	2 301	2 392	2 301
Tikung	0	-	906	950	906	950
Sarirejo	0	-	1 075	1 043	1 075	1 043
Deket	0	-	1 135	1 114	1 135	1 114
Glagah	0	-	2 282	2 235	2 282	2 235
Karangbinangun	0	-	1 494	1 496	1 494	1 496
Turi	0	-	2 691	2 647	2 691	2 647
Kalitengah	0	-	1 393	1 333	1 393	1 333
Karanggeneng	385	275	1 780	1 721	2 165	1 996
Sekaran	0	-	1 832	1 785	1 832	1 785
Maduran	0	-	1 552	1 512	1 552	1 512
Laren	0	-	2 812	2 698	2 812	2 698
Solokuro	0	-	3 494	3 441	3 494	3 441
Paciran	0	-	6 861	6 561	6 861	6 561
Brondong	0	-	4 200	4 061	4 200	4 061
<b>Kabupaten Lamongan</b>	<b>1 069</b>	<b>978</b>	<b>52 934</b>	<b>52 259</b>	<b>54 003</b>	<b>53 237</b>

Catatan/Note: -

Sumber/Source: Kementerian Agama, EMIS, Data Semester Ganjil/Ministry of Religious Affairs, EMIS, Odd semester report data



**Tabel**  
**Table 4.1.5**

**Jumlah Sekolah, Guru, dan Murid Sekolah Menengah Pertama (SMP) di Bawah Kementerian Pendidikan, Kebudayaan, Riset, dan Teknologi Menurut Kecamatan di Kabupaten Lamongan, 2021/2022 dan 2022/2023**  
**Number of Schools, Teachers, and Pupils in Junior High Schools Under The Ministry of Education, Culture, Research, and Technology by Subdistrict in Lamongan Regency, 2021/2022 and 2022/2023**

Kecamatan Subdistrict	Sekolah/Schools					
	Negeri/Public		Swasta/Private		Jumlah/Total	
	2021/2022	2022/2023	2021/2022	2022/2023	2021/2022	2022/2023
(1)	(2)	(3)	(4)	(5)	(6)	(7)
Sukorame	1	1	2	2	3	3
Bluluk	1	1	0	-	1	1
Ngimbang	3	3	2	2	5	5
Sambeng	1	1	3	2	4	3
Mantup	2	2	2	2	4	4
Kembangbahu	1	1	3	3	4	4
Sugio	3	3	3	3	6	6
Kedungpring	2	2	9	9	11	11
Modo	2	2	2	4	4	6
Babat	4	4	8	8	12	12
Pucuk	2	2	5	5	7	7
Sukodadi	2	2	2	2	4	4
Lamongan	5	5	6	6	11	11
Tikung	1	1	4	4	5	5
Sarirejo	1	1	1	1	2	2
Deket	2	2	0	-	2	2
Glagah	1	1	2	2	3	3
Karangbinangun	2	2	3	3	5	5
Turi	1	1	3	3	4	4
Kalitengah	1	1	0	-	1	1
Karanggeneng	1	1	4	4	5	5
Sekaran	2	2	5	5	7	7
Maduran	1	1	3	3	4	4
Laren	2	2	6	6	8	8
Solokuro	1	1	4	4	5	5
Paciran	2	2	13	13	15	15
Brondong	1	1	13	13	14	14
<b>Kabupaten Lamongan</b>	<b>48</b>	<b>48</b>	<b>108</b>	<b>109</b>	<b>156</b>	<b>157</b>

Lanjutan Tabel/*Continued Table* 4.1.5

Kecamatan Subdistrict	Guru <sup>1</sup> /Teachers <sup>1</sup>					
	Negeri/Public		Swasta/Private		Jumlah/Total	
	2021/2022	2022/2023	2021/2022	2022/2023	2021/2022	2022/2023
(1)	(8)	(9)	(10)	(11)	(12)	(13)
Sukorame	38	36	18	21	56	57
Bluluk	28	29	0	-	28	29
Ngimbang	92	95	12	14	104	109
Sambeng	37	38	10	11	47	49
Mantup	88	90	13	13	101	103
Kembangbahu	41	43	29	30	70	73
Sugio	109	114	26	29	135	143
Kedungpring	72	74	77	85	149	159
Modo	56	58	29	33	85	91
Babat	125	133	76	84	201	217
Pucuk	63	65	39	44	102	109
Sukodadi	74	76	9	12	83	88
Lamongan	248	255	43	50	291	305
Tikung	45	45	40	44	85	89
Sarirejo	16	17	4	5	20	22
Deket	81	83	0	-	81	83
Glagah	15	15	16	19	31	34
Karangbinangun	63	65	33	31	96	96
Turi	50	51	17	20	67	71
Kalitengah	38	35	0	-	38	35
Karanggeneng	51	52	39	41	90	93
Sekaran	38	39	30	57	68	96
Maduran	45	45	24	27	69	72
Laren	38	40	45	51	83	91
Solokuro	11	12	27	31	38	43
Paciran	96	99	1 881	203	1 977	302
Brondong	33	34	106	119	139	153
<b>Kabupaten Lamongan</b>	<b>1 691</b>	<b>1 738</b>	<b>2 643</b>	<b>1 074</b>	<b>4 334</b>	<b>2 812</b>

Lanjutan Tabel/Continued Table 4.1.5

Kecamatan Subdistrict	Murid/Pupils					
	Negeri/Public		Swasta/Private		Jumlah/Total	
	2021/2022	2022/2023	2021/2022	2022/2023	2021/2022	2022/2023
(1)	(14)	(15)	(16)	(17)	(18)	(19)
Sukorame	686	678	85	89	767	2 806
Bluluk	178	378	0	-	378	543
Ngimbang	1 531	1 523	73	73	1 596	2 191
Sambeng	573	571	60	59	630	1 255
Mantup	1 221	1 199	131	127	1 326	1 546
Kembangbahu	553	550	457	457	1 007	1 697
Sugio	1 559	1 552	165	162	1 714	2 704
Kedungpring	1 033	1 028	837	829	1 857	2 879
Modo	664	663	183	180	843	2 046
Babat	1 949	1 926	797	980	2 906	4 562
Pucuk	698	676	276	284	960	5 173
Sukodadi	1 132	1 113	54	54	1 167	1 583
Lamongan	3 834	3 814	274	269	4 083	5 310
Tikung	648	642	412	404	1 046	2 618
Sarirejo	160	157	37	37	194	894
Deket	522	912	0	-	912	2 582
Glagah	67	68	223	223	291	1 870
Karangbinangun	457	492	127	128	620	1 536
Turi	786	762	178	178	940	1 720
Kalitengah	450	445	0	-	445	588
Karanggeneng	779	768	730	719	1 487	2 444
Sekaran	443	430	476	475	905	1 443
Maduran	770	743	382	254	997	2 716
Laren	354	346	458	453	799	2 416
Solokuro	48	47	326	322	369	1 263
Paciran	1 439	1 383	2 832	2 818	4 201	7 141
Brondong	454	441	1 404	1 396	1 837	3 660
<b>Kabupaten Lamongan</b>	<b>22 988</b>	<b>23 307</b>	<b>10 977</b>	<b>10 970</b>	<b>34 277</b>	<b>67 186</b>

Catatan/Note: <sup>1</sup> Jumlah guru termasuk kepala sekolah dan guru/The total of teachers including headmaster and teacher

Sumber/Source: Kementerian Pendidikan, Kebudayaan, Riset, dan Teknologi, data semester ganjil/Ministry of Education, Culture, Research, and Technology, Basic Education Data System, odd semester report data

**Tabel**  
**Table** 4.1.6

**Jumlah Sekolah, Guru, dan Murid Madrasah Tsanawiyah (MTs) di Bawah Kementerian Agama Menurut Kecamatan di Kabupaten Lamongan, 2021/2022 dan 2022/2023**  
**Number of Schools, Teachers, and Pupils in Madrasah Tsanawiyah (MTs) Under The Ministry of Religious Affairs by Subdistrict in Lamongan Regency, 2021/2022 and 2022/2023**

Kecamatan Subdistrict	Sekolah/Schools					
	Negeri/Public		Swasta/Private		Jumlah/Total	
	2021/2022	2022/2023	2021/2022	2022/2023	2021/2022	2022/2023
(1)	(2)	(3)	(4)	(5)	(6)	(7)
Sukorame	-	-	2	2	2	2
Bluluk	-	-	1	1	1	1
Ngimbang	-	-	3	3	3	3
Sambeng	-	-	6	6	6	6
Mantup	-	-	4	5	4	5
Kembangbahu	-	-	4	5	4	5
Sugio	-	-	7	7	7	7
Kedungpring	-	-	3	4	3	4
Modo	-	-	6	6	6	6
Babat	1	1	12	12	13	13
Pucuk	-	-	7	7	7	7
Sukodadi	-	-	8	8	8	8
Lamongan	-	-	5	6	5	6
Tikung	-	-	3	3	3	3
Sarirejo	-	-	4	4	4	4
Deket	-	-	3	3	3	3
Glagah	1	1	6	6	7	7
Karangbinangun	-	-	4	4	4	4
Turi	-	-	6	6	6	6
Kalitengah	-	-	5	5	5	5
Karanggeneng	-	-	7	7	7	7
Sekaran	-	-	6	6	6	6
Maduran	-	-	6	6	6	6
Laren	-	-	10	10	10	10
Solokuro	-	-	18	18	18	18
Paciran	-	-	23	24	23	24
Brondong	-	-	12	12	12	12
<b>Kabupaten Lamongan</b>	<b>2</b>	<b>2</b>	<b>181</b>	<b>186</b>	<b>183</b>	<b>188</b>

Lanjutan Tabel/Continued Table 4.1.6

Kecamatan Subdistrict	Guru/Teachers					
	Negeri/Public		Swasta/Private		Jumlah/Total	
	2021/2022	2022/2023	2021/2022	2022/2023	2021/2022	2022/2023
(1)	(8)	(9)	(10)	(11)	(12)	(13)
Sukorame	-	-	18	23	18	23
Bluluk	-	-	20	19	20	19
Ngimbang	-	-	39	39	39	39
Sambeng	-	-	53	68	53	68
Mantup	-	-	50	63	50	63
Kembangbahu	-	-	50	103	50	103
Sugio	-	-	87	96	87	96
Kedungpring	-	-	45	49	45	49
Modo	-	-	72	83	72	83
Babat	85	127	110	141	195	268
Pucuk	-	-	76	68	76	68
Sukodadi	-	-	67	84	67	84
Lamongan	-	-	102	113	102	113
Tikung	-	-	40	44	40	44
Sarirejo	-	-	45	40	45	40
Deket	-	-	18	41	18	41
Glagah	54	62	65	70	119	132
Karangbinangun	-	-	29	35	29	35
Turi	-	-	79	97	79	97
Kalitengah	-	-	74	68	74	68
Karanggeneng	-	-	121	158	121	158
Sekaran	-	-	79	87	79	87
Maduran	-	-	96	89	96	89
Laren	-	-	88	117	88	117
Solokuro	-	-	204	215	204	215
Paciran	-	-	444	525	444	525
Brondong	-	-	136	150	136	150
<b>Kabupaten Lamongan</b>	<b>139</b>	<b>189</b>	<b>2 307</b>	<b>2 685</b>	<b>2 446</b>	<b>2 874</b>

Lanjutan Tabel/*Continued Table* 4.1.6

Kecamatan <i>Subdistrict</i>	Murid/ <i>Pupils</i>					
	Negeri/ <i>Public</i>		Swasta/ <i>Private</i>		Jumlah/ <i>Total</i>	
	2021/2022	2022/2023	2021/2022	2022/2023	2021/2022	2022/2023
(1)	(14)	(15)	(16)	(17)	(18)	(19)
Sukorame	0	-	88	88	88	88
Bluluk	0	-	10	10	10	10
Ngimbang	0	-	181	181	181	181
Sambeng	0	-	276	279	276	279
Mantup	0	-	318	318	318	318
Kembangbahu	0	-	638	641	638	641
Sugio	0	-	518	521	518	521
Kedungpring	0	-	447	451	447	451
Modo	0	-	597	598	597	598
Babat	1 727	1 682	858	859	2 585	2 541
Pucuk	0	-	493	495	493	495
Sukodadi	0	-	589	591	589	591
Lamongan	0	-	1 183	1 184	1 183	1 184
Tikung	0	-	199	199	199	199
Sarirejo	0	-	189	189	189	189
Deket	0	-	459	458	459	458
Glagah	660	637	403	403	1 063	1 040
Karangbinangun	0	-	230	230	230	230
Turi	0	-	618	421	618	421
Kalitengah	0	-	447	449	447	449
Karanggeneng	0	-	1 506	1 510	1 506	1 510
Sekaran	0	-	679	677	679	677
Maduran	0	-	864	874	864	874
Laren	0	-	552	553	552	553
Solokuro	0	-	1 355	1 357	1 355	1 357
Paciran	0	-	5 550	5 560	5 550	5 560
Brondong	0	-	961	960	961	960
<b>Kabupaten Lamongan</b>	<b>2 387</b>	<b>2 319</b>	<b>20 208</b>	<b>20 056</b>	<b>22 595</b>	<b>22 375</b>

Catatan/*Note*: -Sumber/*Source*: Kementerian Agama, EMIS, Data Semester Ganjil/*Ministry of Religious Affairs, EMIS, Odd semester report data*

**Tabel**  
**Table** 4.1.7

**Jumlah Sekolah, Guru, dan Murid Sekolah Menengah Atas (SMA) di Bawah Kementerian Pendidikan, Kebudayaan, Riset, dan Teknologi Menurut Kecamatan di Kabupaten Lamongan, 2021/2022 dan 2022/2023**

*Number of Schools, Teachers, and Pupils in Senior High School Under The Ministry of Education, Culture, Research, and Technology by Subdistrict in Lamongan Regency, 2021/2022 and 2022/2023*

Kecamatan Subdistrict	Sekolah/Schools					
	Negeri/Public		Swasta/Private		Jumlah/Total	
	2021/2022	2022/2023	2021/2022	2022/2023	2021/2022	2022/2023
(1)	(2)	(3)	(4)	(5)	(6)	(7)
Sukorame	0	-	1	1	1	1
Bluluk	1	1	1	1	2	2
Ngimbang	1	1	2	2	3	3
Sambeng	0	-	1	1	1	1
Mantup	1	1	1	1	2	2
Kembangbahu	1	1	0	-	1	1
Sugio	0	-	3	3	3	3
Kedungpring	1	1	3	3	4	4
Modo	0	-	3	2	3	2
Babat	1	1	3	3	4	4
Pucuk	0	-	3	3	3	3
Sukodadi	1	1	1	1	2	2
Lamongan	3	3	2	2	5	5
Tikung	0	-	0	-	0	-
Sarirejo	0	-	2	2	2	2
Deket	0	-	1	1	1	1
Glagah	0	-	2	2	2	2
Karangbinangun	1	1	0	-	1	1
Turi	0	-	0	-	0	-
Kalitengah	0	-	2	2	2	2
Karanggeneng	0	-	3	3	3	3
Sekaran	1	1	3	3	4	4
Maduran	0	-	2	2	2	2
Laren	0	-	4	4	4	4
Solokuro	0	-	3	3	3	3
Paciran	1	1	5	5	6	6
Brondong	0	-	6	6	6	6
<b>Kabupaten Lamongan</b>	<b>13</b>	<b>13</b>	<b>57</b>	<b>56</b>	<b>70</b>	<b>69</b>

Lanjutan Tabel/*Continued Table 4.1.7*

Kecamatan Subdistrict	Guru <sup>1</sup> /Teachers <sup>1</sup>					
	Negeri/Public		Swasta/Private		Jumlah/Total	
	2021/2022	2022/2023	2021/2022	2022/2023	2021/2022	2022/2023
(1)	(8)	(9)	(10)	(11)	(12)	(13)
Sukorame	0	-	8	7	8	7
Bluluk	49	48	6	6	55	54
Ngimbang	55	64	21	25	76	89
Sambeng	0	-	11	7	11	7
Mantup	44	46	10	8	54	54
Kembangbahu	43	44	0	-	43	44
Sugio	0	-	45	46	45	46
Kedungpring	55	58	49	47	104	105
Modo	0	-	20	22	20	22
Babat	76	82	66	61	142	143
Pucuk	0	-	25	24	25	24
Sukodadi	52	60	12	13	64	73
Lamongan	216	236	43	38	259	274
Tikung	0	-	0	-	0	-
Sarirejo	0	-	19	26	19	26
Deket	0	-	12	13	12	13
Glagah	0	-	23	21	23	21
Karangbinangun	45	47	0	-	45	47
Turi	0	-	0	-	0	-
Kalitengah	0	-	17	20	17	20
Karanggeneng	0	-	55	56	55	56
Sekaran	45	45	50	50	95	95
Maduran	0	-	39	40	39	40
Laren	0	-	35	34	35	34
Solokuro	0	-	29	31	29	31
Paciran	49	58	62	67	111	125
Brondong	0	-	76	80	76	80
<b>Kabupaten Lamongan</b>	<b>729</b>	<b>788</b>	<b>733</b>	<b>742</b>	<b>1 462</b>	<b>1 530</b>



Lanjutan Tabel/Continued Table 4.1.7

Kecamatan Subdistrict	Murid/Pupils					
	Negeri/Public		Swasta/Private		Jumlah/Total	
	2021/2022	2022/2023	2021/2022	2022/2023	2021/2022	2022/2023
(1)	(14)	(15)	(16)	(17)	(18)	(19)
Sukorame	0	-	58	63	58	63
Bluluk	801	801	33	27	834	828
Ngimbang	879	842	164	150	1 043	992
Sambeng	0	-	126	94	126	94
Mantup	754	691	57	62	811	753
Kembangbahu	428	392	0	-	428	392
Sugjo	0	-	703	672	703	672
Kedungpring	938	929	585	660	1 523	1 589
Modo	0	-	192	188	192	188
Babat	1 274	1 295	730	705	2 004	2 000
Pucuk	0	-	305	277	305	277
Sukodadi	1 014	1 023	140	124	1 154	1 147
Lamongan	3 638	3 757	334	314	3 972	4 071
Tikung	0	-	0	-	0	-
Sarirejo	0	-	72	70	72	70
Deket	0	-	48	40	48	40
Glagah	0	-	86	103	86	103
Karangbinangun	658	611	0	-	658	611
Turi	0	-	0	-	0	-
Kalitengah	0	-	115	132	115	132
Karanggeneng	0	-	652	612	652	612
Sekaran	907	988	357	384	1 264	1 372
Maduran	0	-	383	374	383	374
Laren	0	-	226	218	226	218
Solokuro	0	-	246	239	246	239
Paciran	835	905	873	795	1 708	1 700
Brondong	0	-	699	836	699	836
<b>Kabupaten Lamongan</b>	<b>12 126</b>	<b>12 234</b>	<b>7 184</b>	<b>7 139</b>	<b>19 310</b>	<b>19 373</b>

Catatan/Note: <sup>1</sup> Jumlah guru termasuk kepala sekolah dan guru/The total of teachers including headmaster and teacher  
 Sumber/Source: Kementerian Pendidikan, Kebudayaan, Riset, dan Teknologi, data semester ganjil/Ministry of Education, Culture, Research, and Technology, Basic Education Data System, odd semester report data

**Tabel**  
**Table** 4.1.8

**Jumlah Sekolah, Guru, dan Murid Sekolah Menengah Kejuruan (SMK) di Bawah Kementerian Pendidikan, Kebudayaan, Riset, dan Teknologi Menurut Kecamatan di Kabupaten Lamongan, 2021/2022 dan 2022/2023**  
**Number of Schools, Teachers, and Pupils in Vocational High Schools Under The Ministry of Education, Culture, Research, and Technology by Subdistrict in Lamongan Regency, 2021/2022 and 2022/2023**

Kecamatan Subdistrict	Sekolah/Schools					
	Negeri/Public		Swasta/Private		Jumlah/Total	
	2021/2022	2022/2023	2021/2022	2022/2023	2021/2022	2022/2023
(1)	(2)	(3)	(4)	(5)	(6)	(7)
Sukorame	0	0	1	1	1	1
Bluluk	0	0	2	2	2	2
Ngimbang	0	0	4	4	4	4
Sambeng	1	1	0	0	1	1
Mantup	0	0	3	3	3	3
Kembangbahu	0	0	1	1	1	1
Sugio	0	0	3	3	3	3
Kedungpring	0	0	4	4	4	4
Modo	0	0	3	3	3	3
Babat	0	0	7	7	7	7
Pucuk	0	0	2	2	2	2
Sukodadi	0	0	4	4	4	4
Lamongan	2	2	7	7	9	9
Tikung	0	0	3	3	3	3
Sarirejo	1	1	0	0	1	1
Deket	0	0	0	0	0	0
Glagah	0	0	3	3	3	3
Karangbinangun	0	0	0	0	0	0
Turi	0	0	2	2	2	2
Kalitengah	1	1	1	1	2	2
Karanggeneng	0	0	3	3	3	3
Sekaran	0	0	3	3	3	3
Maduran	0	0	4	4	4	4
Laren	0	0	0	0	0	0
Solokuro	0	0	2	2	2	2
Paciran	0	0	9	9	9	9
Brondong	1	2	3	3	4	5
<b>Kabupaten Lamongan</b>	<b>6</b>	<b>7</b>	<b>74</b>	<b>74</b>	<b>80</b>	<b>81</b>

Lanjutan Tabel/Continued Table 4.1.8

Kecamatan Subdistrict	Guru <sup>1</sup> /Teachers <sup>1</sup>					
	Negeri/Public		Swasta/Private		Jumlah/Total	
	2021/2022	2022/2023	2021/2022	2022/2023	2021/2022	2022/2023
(1)	(8)	(9)	(10)	(11)	(12)	(13)
Sukorame	-	-	26	23	26	23
Bluluk	-	-	25	25	25	25
Ngimbang	-	-	55	42	55	42
Sambeng	63	65	-	-	63	65
Mantup	-	-	48	41	48	41
Kembangbahu	-	-	16	23	16	23
Sugio	-	-	43	42	43	42
Kedungpring	-	-	83	83	83	83
Modo	-	-	46	44	46	44
Babat	-	-	167	167	167	167
Pucuk	-	-	22	18	22	18
Sukodadi	-	-	53	55	53	55
Lamongan	172	172	130	111	302	283
Tikung	-	-	47	46	47	46
Sarirejo	38	43	-	-	38	43
Deket	-	-	-	-	-	-
Glagah	-	-	66	73	66	73
Karangbinangun	-	-	-	-	-	-
Turi	-	-	17	14	17	14
Kalitengah	50	55	23	21	73	76
Karanggeneng	-	-	86	75	86	75
Sekaran	-	-	30	25	30	25
Maduran	-	-	36	40	36	40
Laren	-	-	-	-	-	-
Solokuro	-	-	32	36	32	36
Paciran	-	-	175	172	175	172
Brondong	38	33	26	20	64	53
<b>Kabupaten Lamongan</b>	<b>361</b>	<b>368</b>	<b>1 252</b>	<b>1 196</b>	<b>1 613</b>	<b>1 564</b>

Lanjutan Tabel/*Continued Table* 4.1.8

Kecamatan Subdistrict	Murid/Pupils					
	Negeri/Public		Swasta/Private		Jumlah/Total	
	2021/2022	2022/2023	2021/2022	2022/2023	2021/2022	2022/2023
(1)	(14)	(15)	(16)	(17)	(18)	(19)
Sukorame	-	-	343	316	343	316
Bluluk	-	-	141	109	141	109
Ngimbang	-	-	592	635	592	635
Sambeng	965	1 042	-	-	965	1 042
Mantup	-	-	602	655	602	655
Kembangbahu	-	-	182	153	182	153
Sugio	-	-	397	423	397	423
Kedungpring	-	-	1 110	1093	1 110	1 093
Modo	-	-	427	421	427	421
Babat	-	-	1 701	1 580	1 701	1 580
Pucuk	-	-	211	188	211	188
Sukodadi	-	-	932	853	932	853
Lamongan	3 655	3 093	1 145	924	4 800	4 017
Tikung	-	-	685	616	685	616
Sarirejo	502	550	-	-	502	550
Deket	-	-	-	-	-	-
Glagah	-	-	644	578	644	578
Karangbinangun	-	-	-	-	-	-
Turi	-	-	170	170	170	170
Kalitengah	1 034	803	197	239	1 231	1 042
Karanggeneng	-	-	1 254	1 101	1 254	1 101
Sekaran	-	-	437	407	437	407
Maduran	-	-	463	477	463	477
Laren	-	-	-	-	-	-
Solokuro	-	-	140	138	140	138
Paciran	-	-	2 211	2 156	2 211	2 156
Brondong	673	616	277	343	950	959
<b>Kabupaten Lamongan</b>	<b>6 829</b>	<b>6 104</b>	<b>14 261</b>	<b>13 575</b>	<b>21 090</b>	<b>19 679</b>

Catatan/Note: <sup>1</sup> Guru yang mengajar di 2 sekolah atau lebih dihitung di masing-masing sekolah. Jumlah guru termasuk kepala sekolah dan guru/*The teacher who taught in two schools or more counted in every school. The total of teachers including headmaster and teacher*

Sumber/Source: Kementerian Pendidikan, Kebudayaan, Riset, dan Teknologi, data semester ganjil/*Ministry of Education, Culture, Research, and Technology, Basic Education Data System, odd semester report data*

**Tabel**  
**Table 4.1.9**

**Jumlah Sekolah, Guru, dan Murid Madrasah Aliyah (MA) di Bawah Kementerian Agama Menurut Kecamatan di Kabupaten Lamongan, 2021/2022 dan 2022/2023**  
**Number of Schools, Teachers, and Pupils in Madrasah Aliyah (MA) Under the Ministry of Religious Affairs by Subdistrict in Lamongan Regency, 2021/2022 and 2022/2023**

Kecamatan Subdistrict	Sekolah/Schools					
	Negeri/Public		Swasta/Private		Jumlah/Total	
	2021/2022	2022/2023	2021/2022	2022/2023	2021/2022	2022/2023
(1)	(2)	(3)	(4)	(5)	(6)	(7)
Sukorame	0	-	1	1	1	1
Bluluk	0	-	0	-	0	-
Ngimbang	0	-	1	1	1	1
Sambeng	0	-	2	2	2	2
Mantup	0	-	2	2	2	2
Kembangbahu	0	-	4	4	4	4
Sugio	0	-	2	2	2	2
Kedungpring	0	-	1	1	1	1
Modo	0	-	1	1	1	1
Babat	1	1	6	6	7	7
Pucuk	0	-	0	-	0	-
Sukodadi	0	-	1	1	1	1
Lamongan	1	1	5	5	6	6
Tikung	0	-	1	1	1	1
Sarirejo	0	-	2	2	2	2
Deket	0	-	3	3	3	3
Glagah	0	-	2	2	2	2
Karangbinangun	0	-	4	4	4	4
Turi	0	-	4	4	4	4
Kalitengah	0	-	1	1	1	1
Karanggeneng	0	-	3	3	3	3
Sekaran	0	-	2	2	2	2
Maduran	0	-	3	3	3	3
Laren	0	-	3	3	3	3
Solokuro	0	-	8	8	8	8
Paciran	0	-	19	20	19	20
Brondong	0	-	3	3	3	3
<b>Kabupaten Lamongan</b>	<b>2</b>	<b>2</b>	<b>84</b>	<b>85</b>	<b>86</b>	<b>87</b>

Lanjutan Tabel/*Continued Table* 4.1.9

Kecamatan Subdistrict	Guru/Teachers					
	Negeri/Public		Swasta/Private		Jumlah/Total	
	2021/2022	2022/2023	2021/2022	2022/2023	2021/2022	2022/2023
(1)	(8)	(9)	(10)	(11)	(12)	(13)
Sukorame	0	-	13	15	13	15
Bluluk	0	-	0	-	0	-
Ngimbang	0	-	15	15	15	15
Sambeng	0	-	10	26	10	26
Mantup	0	-	27	27	27	27
Kembangbahu	0	-	56	63	56	63
Sugio	0	-	29	29	29	29
Kedungpring	0	-	9	7	9	7
Modo	0	-	33	29	33	29
Babat	76	114	60	58	136	172
Pucuk	0	-	0	-	0	-
Sukodadi	0	-	16	1	16	1
Lamongan	92	121	67	86	159	207
Tikung	0	-	11	9	11	9
Sarirejo	0	-	0	13	0	13
Deket	0	-	27	30	27	30
Glagah	0	-	22	28	22	28
Karangbinangun	0	-	45	41	45	41
Turi	0	-	45	51	45	51
Kalitengah	0	-	11	10	11	10
Karanggeneng	0	-	116	156	116	156
Sekaran	0	-	34	33	34	33
Maduran	0	-	43	58	43	58
Laren	0	-	25	24	25	24
Solokuro	0	-	92	94	92	94
Paciran	0	-	424	499	424	499
Brondong	0	-	33	48	33	48
<b>Kabupaten Lamongan</b>	<b>168</b>	<b>235</b>	<b>1 263</b>	<b>1 450</b>	<b>1 431</b>	<b>1 685</b>

Lanjutan Tabel/Continued Table 4.1.9

Kecamatan Subdistrict	Murid/Pupils					
	Negeri/Public		Swasta/Private		Jumlah/Total	
	2021/2022	2022/2023	2021/2022	2022/2023	2021/2022	2022/2023
(1)	(14)	(15)	(16)	(17)	(18)	(19)
Sukorame	0	-	83	56	83	56
Bluluk	0	-	0	-	0	-
Ngimbang	0	-	81	61	81	61
Sambeng	0	-	86	103	86	103
Mantup	0	-	89	81	89	81
Kembangbahu	0	-	411	375	411	375
Sugjo	0	-	154	129	154	129
Kedungpring	0	-	71	74	71	74
Modo	0	-	200	219	200	219
Babat	1 188	1 153	457	477	1 645	1 630
Pucuk	0	-	0	-	0	-
Sukodadi	0	-	10	-	10	-
Lamongan	1 246	1 284	619	618	1 865	1 902
Tikung	0	-	14	11	14	11
Sarirejo	0	-	52	49	52	49
Deket	0	-	252	261	252	261
Glagah	0	-	168	169	168	169
Karangbinangun	0	-	219	201	219	201
Turi	0	-	303	274	303	274
Kalitengah	0	-	20	25	20	25
Karanggeneng	0	-	1 656	1 619	1 656	1 619
Sekaran	0	-	301	284	301	284
Maduran	0	-	442	423	442	423
Laren	0	-	202	202	202	202
Solokuro	0	-	467	502	467	502
Paciran	0	-	5 280	5 268	5 280	5 268
Brondong	0	-	173	182	173	182
<b>Kabupaten Lamongan</b>	<b>2 434</b>	<b>2 437</b>	<b>11 810</b>	<b>11 663</b>	<b>14 244</b>	<b>14 100</b>

Catatan/Note: -

Sumber/Source: Kementerian Agama, EMIS, Data Semester Ganjil/Ministry of Religious Affairs, EMIS, Odd semester report data

**Tabel**  
**Table** 4.1.10

**Jumlah Desa<sup>1</sup>/Kelurahan yang Memiliki Fasilitas Sekolah Menurut Kecamatan dan Tingkat Pendidikan di Kabupaten Lamongan, 2019–2021**  
**Number of Villages<sup>1</sup>/Kelurahan Having Educational Facilities by Subdistrict and Educational Level in Lamongan Regency, 2019–2021**

Kecamatan Subdistrict	SD Primary School		
	2019	2020	2021
(1)	(2)	(3)	(4)
Sukorame	9	9	9
Bluluk	9	9	9
Ngimbang	19	19	19
Sambeng	22	22	22
Mantup	15	15	15
Kembangbahu	18	18	18
Sugio	21	21	21
Kedungpring	21	21	21
Modo	17	17	17
Babat	23	23	23
Pucuk	17	17	17
Sukodadi	20	20	20
Lamongan	19	19	19
Tikung	13	13	13
Sarirejo	9	9	9
Deket	17	17	17
Glagah	29	29	29
Karangbinangun	21	21	21
Turi	19	19	19
Kalitengah	20	20	20
Karanggeneng	18	18	18
Sekaran	20	20	20
Maduran	17	17	17
Laren	20	20	20
Solokuro	10	10	10
Paciran	17	17	17
Brondong	10	10	10
<b>Kabupaten Lamongan</b>	<b>470</b>	<b>470</b>	<b>470</b>



Lanjutan Tabel/*Continued Table* 4.1.10

Kecamatan Subdistrict	SMP Junior High School		
	2019	2020	2021
(1)	(5)	(6)	(7)
Sukorame	2	2	2
Bluluk	3	3	3
Ngimbang	5	5	5
Sambeng	8	8	8
Mantup	6	6	6
Kembangbahu	7	7	7
Sugio	7	7	7
Kedungpring	8	8	8
Modo	8	8	8
Babat	15	15	15
Pucuk	11	11	11
Sukodadi	10	10	10
Lamongan	9	9	9
Tikung	4	4	4
Sarirejo	5	5	5
Deket	6	6	6
Glagah	7	7	7
Karangbinangun	9	9	9
Turi	7	7	7
Kalitengah	6	6	6
Karanggeneng	9	9	9
Sekaran	8	8	8
Maduran	9	9	9
Laren	13	13	13
Solokuro	10	10	10
Paciran	15	15	15
Brondong	10	10	10
<b>Kabupaten Lamongan</b>	<b>217</b>	<b>217</b>	<b>217</b>

Lanjutan Tabel/*Continued Table* 4.1.10

Kecamatan <i>Subdistrict</i>	SMA <i>Senior High School</i>		
	2019	2020	2021
(1)	(8)	(9)	(10)
Sukorame	2	2	2
Bluluk	2	2	2
Ngimbang	2	2	2
Sambeng	2	2	2
Mantup	4	4	4
Kembangbahu	4	4	4
Sugio	5	5	5
Kedungpring	3	3	3
Modo	4	4	4
Babat	5	5	5
Pucuk	3	3	3
Sukodadi	2	2	2
Lamongan	6	6	6
Tikung	1	1	1
Sarirejo	3	3	3
Deket	4	4	4
Glagah	2	2	2
Karangbinangun	5	5	5
Turi	4	4	4
Kalitengah	3	3	3
Karanggeneng	4	4	4
Sekaran	3	3	3
Maduran	5	5	5
Laren	7	7	7
Solokuro	5	5	5
Paciran	10	10	10
Brondong	3	3	3
<b>Kabupaten Lamongan</b>	<b>103</b>	<b>103</b>	<b>103</b>

Lanjutan Tabel/*Continued Table* 4.1.10

Kecamatan <i>Subdistrict</i>	SMK <i>Vocational School</i>		
	2019	2020	2021
(1)	(11)	(12)	(13)
Sukorame	1	1	1
Bluluk	2	2	2
Ngimbang	3	3	3
Sambeng	2	2	2
Mantup	2	2	2
Kembangbahu	1	1	1
Sugio	3	3	3
Kedungpring	4	4	4
Modo	2	2	2
Babat	5	5	5
Pucuk	2	2	2
Sukodadi	3	3	3
Lamongan	5	5	5
Tikung	1	1	1
Sarirejo	1	1	1
Deket	1	1	1
Glagah	3	3	3
Karangbinangun	-	-	-
Turi	2	2	2
Kalitengah	2	2	2
Karanggeneng	3	3	3
Sekaran	3	3	3
Maduran	2	2	2
Laren	-	-	-
Solokuro	1	1	1
Paciran	5	5	5
Brondong	3	3	3
<b>Kabupaten Lamongan</b>	<b>62</b>	<b>62</b>	<b>62</b>

Lanjutan Tabel/*Continued Table* 4.1.10

Kecamatan <i>Subdistrict</i>	Perguruan Tinggi <i>University</i>		
	2019	2020	2021
(1)	(14)	(15)	(16)
Sukorame	-	-	-
Bluluk	-	-	-
Ngimbang	-	-	-
Sambeng	-	-	-
Mantup	-	-	-
Kembangbahu	-	-	-
Sugjo	-	-	-
Kedungpring	-	-	-
Modo	-	-	-
Babat	-	-	-
Pucuk	-	-	-
Sukodadi	1	1	1
Lamongan	4	4	4
Tikung	-	-	-
Sarirejo	-	-	-
Deket	-	-	-
Glagah	-	-	-
Karangbinangun	-	-	-
Turi	-	-	-
Kalitengah	-	-	-
Karanggeneng	-	-	-
Sekaran	1	1	1
Maduran	-	-	-
Laren	-	-	-
Solokuro	-	-	-
Paciran	3	3	3
Brondong	-	-	-
<b>Kabupaten Lamongan</b>	<b>9</b>	<b>9</b>	<b>9</b>

Catatan/Note: <sup>1</sup> Desa pada tabel ini termasuk Unit Permukiman Transmigrasi (UPT) yang masih dibina oleh kementerian terkait dan nagari di Provinsi Sumatera Barat/*Villages in this table include Transmigration Settlement Unit which is still fostered by the relevant ministries and the nagari in the Province of Sumatera Barat*

Sumber/Source: BPS, Pendataan Potensi Desa (Podes)/ *BPS-Statistics Indonesia, Village Potential Data Collection*

**Tabel 4.1.11** Angka Partisipasi Murni (APM) dan Angka Partisipasi Kasar (APK) Menurut Jenjang Pendidikan di Kabupaten Lamongan, 2021 dan 2022  
**Net Enrollment Rate and Gross Enrollment Ratio by Educational Level in Lamongan Regency, 2021 and 2022**

Jenjang Pendidikan Educational Level	Angka Partisipasi Murni (APM) Net Enrollment Rate		Angka Partisipasi Kasar (APK) Gross Enrollment Ratio	
	2021	2022	2021	2022
(1)	(2)	(3)	(4)	(5)
SD/MI/Sederajat Primary School	96,43	99,99	104,55	104,98
SMP/MTs/ Sederajat Lower Secondary School	84,72	84,84	97,02	88,33
SMA/SMK/MA/Sederajat Upper Secondary School	67,63	67,68	92,18	95,71

Catatan/Note: -

Sumber/Source: BPS, Survei Sosial Ekonomi Nasional (Susenas)/BPS-Statistics Indonesia, National Socioeconomic Survey

## 4.2 KESEHATAN HEALTH

**Tabel 4.2.1** Jumlah Desa<sup>1</sup>/Kelurahan Yang Memiliki Sarana Kesehatan Menurut Kecamatan di Kabupaten Lamongan, 2019–2021  
*Number of Villages<sup>1</sup>/Kelurahan Having Health Facilities by Subdistrict in Lamongan Regency, 2019–2021*

Kecamatan Subdistrict	Rumah Sakit Hospital		
	2019	2020	2021
(1)	(2)	(3)	(4)
Sukorame	-	-	-
Bluluk	-	-	-
Ngimbang	1	1	1
Sambeng	-	-	-
Mantup	-	-	-
Kembangbahu	-	-	-
Sugio	-	-	-
Kedungpring	-	-	-
Modo	-	-	-
Babat	1	3	4
Pucuk	-	-	-
Sukodadi	-	-	-
Lamongan	3	4	6
Tikung	-	-	1
Sarirejo	-	-	-
Deket	-	-	-
Glagah	-	-	-
Karangbinangun	1	1	1
Turi	-	-	-
Kalitengah	-	-	-
Karanggeneng	-	-	-
Sekaran	-	-	-
Maduran	-	-	-
Laren	-	-	-
Solokuro	-	-	-
Paciran	2	2	2
Brondong	-	-	-
<b>Kabupaten Lamongan</b>	<b>8</b>	<b>11</b>	<b>15</b>

Lanjutan Tabel/Continued Table 4.2.1

Kecamatan Subdistrict	Rumah Sakit Bersalin Maternity Hospital		
	2019	2020	2021
(1)	(5)	(6)	(7)
Sukorame	-	-	-
Bluluk	-	-	-
Ngimbang	-	-	-
Sambeng	-	-	-
Mantup	-	-	-
Kembangbahu	-	-	-
Sugio	-	-	-
Kedungpring	-	-	-
Modo	-	-	-
Babat	-	-	-
Pucuk	-	-	-
Sukodadi	-	-	-
Lamongan	1	1	1
Tikung	-	-	-
Sarirejo	-	-	-
Deket	-	-	-
Glagah	-	-	-
Karangbinangun	-	-	-
Turi	-	-	-
Kalitengah	-	-	-
Karanggeneng	-	-	-
Sekaran	-	-	-
Maduran	-	-	-
Laren	-	-	-
Solokuro	-	-	-
Paciran	-	-	-
Brondong	-	-	-
<b>Kabupaten Lamongan</b>	<b>1</b>	<b>1</b>	<b>1</b>

Lanjutan Tabel/*Continued Table* 4.2.1

Kecamatan <i>Subdistrict</i>	Poliklinik <i>Polyclinic</i>		
	2019	2020	2021
(1)	(8)	(9)	(10)
Sukorame	1	1	1
Bluluk	1	1	1
Ngimbang	1	1	1
Sambeng	-	-	-
Mantup	-	-	1
Kembangbahu	2	2	2
Sugio	3	3	3
Kedungpring	3	3	4
Modo	1	1	1
Babat	5	5	6
Pucuk	4	4	4
Sukodadi	2	2	2
Lamongan	15	15	16
Tikung	2	2	2
Sarirejo	1	1	1
Deket	1	1	1
Glagah	-	-	-
Karangbinangun	-	-	-
Turi	-	-	-
Kalitengah	-	-	-
Karanggeneng	4	4	3
Sekaran	3	3	2
Maduran	3	3	3
Laren	2	2	1
Solokuro	2	2	3
Paciran	6	6	6
Brondong	3	3	3
<b>Kabupaten Lamongan</b>	<b>65</b>	<b>65</b>	<b>67</b>



Lanjutan Tabel/Continued Table 4.2.1

Kecamatan Subdistrict	Puskesmas Public Health Center		
	2019	2020	2021
(1)	(11)	(12)	(13)
Sukorame	1	1	1
Bluluk	1	1	1
Ngimbang	1	1	1
Sambeng	1	1	1
Mantup	1	1	1
Kembangbahu	1	1	1
Sugio	1	1	1
Kedungpring	2	2	2
Modo	2	2	2
Babat	3	3	3
Pucuk	1	1	1
Sukodadi	2	2	2
Lamongan	1	1	1
Tikung	1	1	1
Sarirejo	1	1	1
Deket	1	1	1
Glagah	1	1	1
Karangbinangun	1	1	1
Turi	1	1	1
Kalitengah	1	1	1
Karanggeneng	1	1	1
Sekaran	1	1	1
Maduran	1	1	1
Laren	1	1	1
Solokuro	1	1	1
Paciran	2	2	2
Brondong	1	1	1
<b>Kabupaten Lamongan</b>	<b>33</b>	<b>33</b>	<b>33</b>

Lanjutan Tabel/*Continued Table 4.2.1*

Kecamatan <i>Subdistrict</i>	Puskesmas Pembantu <i>Subsidiary of Public Health Center</i>		
	2019	2020	2021
(1)	(14)	(15)	(16)
Sukorame	2	2	2
Bluluk	3	3	3
Ngimbang	3	3	3
Sambeng	5	5	5
Mantup	3	3	3
Kembangbahu	4	4	4
Sugio	5	5	5
Kedungpring	6	6	6
Modo	4	4	4
Babat	6	6	6
Pucuk	5	5	5
Sukodadi	4	4	4
Lamongan	4	4	4
Tikung	3	3	3
Sarirejo	3	3	3
Deket	5	5	5
Glagah	6	6	6
Karangbinangun	4	4	4
Turi	4	4	4
Kalitengah	4	4	4
Karanggeneng	4	4	4
Sekaran	5	5	5
Maduran	2	2	2
Laren	5	5	5
Solokuro	3	3	3
Paciran	4	4	4
Brondong	3	3	3
<b>Kabupaten Lamongan</b>	<b>109</b>	<b>109</b>	<b>109</b>

Lanjutan Tabel/Continued Table 4.2.1

Kecamatan Subdistrict	Apotek Pharmacy		
	2019	2020	2021
(1)	(17)	(18)	(19)
Sukorame	2	2	2
Bluluk	1	2	1
Ngimbang	2	2	2
Sambeng	1	1	1
Mantup	5	3	6
Kembangbahu	5	5	5
Sugio	6	6	6
Kedungpring	4	4	4
Modo	1	1	3
Babat	8	10	9
Pucuk	1	1	1
Sukodadi	7	8	9
Lamongan	28	27	29
Tikung	4	5	6
Sarirejo	0	0	0
Deket	1	2	2
Glagah	3	4	4
Karangbinangun	3	2	2
Turi	1	1	2
Kalitengah	1	2	2
Karanggeneng	2	3	6
Sekaran	3	2	2
Maduran	2	3	3
Laren	0	0	0
Solokuro	4	3	5
Paciran	10	9	10
Brondong	3	4	7
<b>Kabupaten Lamongan</b>	<b>108</b>	<b>112</b>	<b>129</b>

Catatan/Note: <sup>1</sup> Desa pada tabel ini termasuk Unit Permukiman Transmigrasi (UPT) yang masih dibina oleh kementerian terkait dan nagari di Provinsi Sumatera Barat/Villages in this table include Transmigration Settlement Unit which is still fostered by the relevant ministries and the nagari in the Province of Sumatera Barat

Sumber/Source: BPS, Pendataan Potensi Desa (Podes)/BPS-Statistics Indonesia, Village Potential Data Collecting

**Tabel 4.2.2** Jumlah Tenaga Kesehatan Menurut Kecamatan di Kabupaten Lamongan, 2022  
*Number of Health Human Resources by Subdistrict in Lamongan Regency, 2022*

Kecamatan Subdistrict	Tenaga Medis <sup>1</sup> Medical Worker <sup>1</sup>	Psikologi Klinis Clinical Psychology	Tenaga Keperawatan Nursing Worker	Tenaga Kebidanan Midwifery Worker	Tenaga Kefarmasian Pharmaceutical Worker
(1)	(2)	(3)	(4)	(5)	(6)
Sukorame	3	-	5	19	1
Bluluk	3	-	9	16	3
Ngimbang	15	-	135	88	1
Sambeng	3	-	10	28	3
Mantup	8	-	8	28	2
Kembangbahu	8	-	11	27	2
Sugio	4	-	7	32	3
Kedungpring	8	-	20	37	4
Modo	9	-	16	28	3
Babat	52	-	176	90	4
Pucuk	4	-	14	25	2
Sukodadi	9	-	26	41	2
Lamongan	202	2	941	172	3
Tikung	12	-	46	23	2
Sarirejo	3	-	14	21	0
Deket	3	-	15	29	1
Glagah	3	-	8	36	1
Karangbinangun	14	-	79	50	3
Turi	6	-	18	25	2
Kalitengah	4	-	17	23	3
Karanggeneng	3	-	18	31	3
Sekaran	3	-	14	26	1
Maduran	3	-	18	23	2
Laren	5	-	9	31	2
Solokuro	6	-	16	23	1
Paciran	40	-	140	74	3
Brondong	4	-	14	26	2
<b>Kabupaten Lamongan</b>	<b>437</b>	<b>2</b>	<b>1 804</b>	<b>1 072</b>	<b>59</b>

Lanjutan Tabel/Continued Table 4.2.2

Kecamatan Subdistrict	Tenaga Kesehatan Masyarakat Public Health worker	Tenaga Kesehatan Lingkungan Enviromental Health Worker	Tenaga Gizi Nutritionist	Tenaga Keteknisan Medis Medical Technicians
(1)	(7)	(8)	(9)	(10)
Sukorame	0	1	1	0
Bluluk	0	0	1	0
Ngimbang	0	1	4	11
Sambeng	0	1	1	0
Mantup	1	1	2	0
Kembangbahu	1	1	1	0
Sugio	0	1	1	0
Kedungpring	0	3	2	0
Modo	0	0	3	0
Babat	2	5	18	12
Pucuk	0	2	1	0
Sukodadi	0	2	2	0
Lamongan	13	14	26	50
Tikung	0	0	1	0
Sarirejo	0	1	1	0
Deket	0	0	1	0
Glagah	0	1	1	0
Karangbinangun	0	1	1	0
Turi	1	0	0	0
Kalitengah	1	0	0	0
Karanggeneng	0	1	1	0
Sekaran	0	1	1	0
Maduran	0	2	2	0
Laren	0	1	1	0
Solokuro	0	1	1	0
Paciran	0	1	16	6
Brondong	0	3	0	0
<b>Lamongan</b>	<b>19</b>	<b>45</b>	<b>90</b>	<b>79</b>

Catatan/Note: <sup>1</sup> Tenaga medis terdiri atas dokter, dokter gigi, dokter spesialis, dan dokter gigi spesialis baik di dalam maupun di luar negeri yang diakui oleh Pemerintah RI sesuai dengan peraturan perundang-undangan (UU No. 29 Tahun 2004 tentang Praktik Kedokteran)/Medical worker includes doctor, dentist, medical specialist, and dentist specialist at home and abroad recognized by Indonesian government in accordance with the laws and regulations (Law No. 29 year 2004 about Medical Practice)

Sumber/Source: Dinas Kesehatan Kabupaten Lamongan / Public Health Office of Lamongan Regency

**Tabel 4.2.3**  
**Table**

**Jumlah Rumah Sakit Umum, Rumah Sakit Khusus, dan Puskesmas Menurut Kecamatan di Kabupaten Lamongan, 2021 dan 2022**  
**Number of General Hospital, Specialized Hospital, and Public Health Center by Subdistrict in Lamongan Regency, 2021 and 2022**

Kecamatan Subdistrict	Rumah Sakit Umum General Hospital		Rumah Sakit Khusus Specialized Hospital	
	2021	2022	2021	2022
(1)	(2)	(3)	(4)	(5)
Sukorame	-	-	-	-
Bluluk	-	-	-	-
Ngimbang	1	1	-	-
Sambeng	-	-	-	-
Mantup	-	-	-	-
Kembangbahu	-	-	-	-
Sugio	-	-	-	-
Kedungpring	-	-	-	-
Modo	-	-	-	-
Babat	4	5	-	-
Pucuk	-	-	-	-
Sukodadi	-	-	-	-
Lamongan	6	6	1	1
Tikung	1	1	-	-
Sarirejo	-	-	-	-
Deket	-	-	-	-
Glagah	-	-	-	-
Karangbinangun	1	1	-	-
Turi	-	-	-	-
Kalitengah	-	-	-	-
Karanggeneng	-	-	-	-
Sekaran	-	-	-	-
Maduran	-	-	-	-
Laren	-	-	-	-
Solokuro	-	-	-	-
Paciran	2	2	-	-
Brondong	-	-	-	-
<b>Kabupaten Lamongan</b>	<b>15</b>	<b>16</b>	<b>1</b>	<b>1</b>

Lanjutan Tabel/Continued Table 4.2.3

Kecamatan Subdistrict	Puskesmas <sup>1</sup> Rawat Inap Public Health Center <sup>1</sup> with Inpatient Care		Puskesmas <sup>1</sup> Non Rawat Inap Public Health Center <sup>1</sup> without Inpatient Care	
	2021	2022	2021	2022
(1)	(6)	(7)	(8)	(9)
Sukorame	1	1	-	-
Bluluk	1	1	-	-
Ngimbang	1	1	-	-
Sambeng	1	1	-	-
Mantup	1	1	-	-
Kembangbahu	1	1	-	-
Sugio	1	1	-	-
Kedungpring	2	2	-	-
Modo	2	2	-	-
Babat	3	2	-	-
Pucuk	1	1	-	-
Sukodadi	2	2	-	-
Lamongan	1	1	-	-
Tikung	1	1	-	-
Sarirejo	1	1	-	-
Deket	1	1	-	-
Glagah	1	1	-	-
Karangbinangun	1	1	-	-
Turi	1	1	-	-
Kalitengah	1	1	-	-
Karanggeneng	1	1	-	-
Sekaran	1	1	-	-
Maduran	1	1	-	-
Laren	1	1	-	-
Solokuro	1	1	-	-
Paciran	2	2	-	-
Brondong	1	1	-	-
<b>Kabupaten Lamongan</b>	<b>33</b>	<b>32</b>	<b>-</b>	<b>-</b>

Catatan/Note: <sup>1</sup> Puskesmas yang teregistrasi/Registered Public Health Center

Sumber/Source: Dinas Kesehatan Kabupaten Lamongan / Public Health Office of Lamongan Regency

### 4.3 AGAMA DAN SOSIAL LAINNYA RELIGION AND OTHER SOCIAL AFFAIRS

**Tabel 4.3.1** Jumlah Penduduk Menurut Kecamatan dan Agama yang Dianut di Kabupaten Lamongan, 2022  
*Population by Subdistrict and Religion in Lamongan Regency, 2022*

Kecamatan Subdistrict	Islam	Protestan Protestant	Katolik Catholic	Hindu	Budha Buddha	Lainnya Others
(1)	(2)	(3)	(4)	(5)	(6)	(7)
Sukorame	23 203	0	37	0	0	0
Bluluk	21 908	135	200	0	0	0
Ngimbang	72 133	0	6	8	0	0
Sambeng	50 596	91	2	1	4	0
Mantup	48 699	52	3	1	6	0
Kembangbahu	41 083	74	0	0	0	0
Sugjo	67 937	5	32	0	0	0
Kedungpring	66 041	43	0	8	0	0
Modo	46 678	60	6	0	0	0
Babat	90 005	432	101	0	0	0
Pucuk	48 131	0	0	0	0	0
Sukodadi	112 891	34	11	0	5	0
Lamongan	67 051	565	138	44	28	3
Tikung	44 553	11	12	0	0	0
Sarirejo	24 174	0	5	0	0	0
Deket	43 269	0	44	11	0	0
Glagah	44 230	0	0	0	0	0
Karangbinangun	40 501	62	2	0	0	0
Turi	56 285	568	0	222	0	0
Kalitengah	36 306	1	0	0	0	0
Karanggeneng	47 506	0	0	0	0	0
Sekaran	52 378	3	10	0	0	0
Maduran	39 882	0	0	0	0	0
Laren	55 736	4	2	0	0	0
Solokuro	47 499	0	0	0	0	0
Paciran	90 639	5	30	0	0	0
Brondong	76 361	8	12	0	0	0
<b>Kabupaten Lamongan</b>	<b>1 455 675</b>	<b>2 153</b>	<b>653</b>	<b>295</b>	<b>43</b>	<b>3</b>

Catatan/Note: -

Sumber/Source: Kementerian Agama Kabupaten Lamongan / Department of Religious Affairs of Lamongan Regency



**Tabel 4.3.2** Jumlah Tempat Peribadatan Menurut Kecamatan di Kabupaten Lamongan, 2022  
**Number of Places of Worship by Subdistrict in Lamongan Regency, 2022**

Kecamatan Subdistrict	Masjid Mosque	Mushola Pray Room	Gereja Protestan Protestant Church	Gereja Katholik Catholic Church	Pura Temple	Vihara
(1)	(2)	(3)	(4)	(5)	(6)	(7)
Sukorame	56	21	0	0	0	0
Bluluk	46	78	1	1	0	0
Ngimbang	101	190	1	0	0	0
Sambeng	124	62	0	0	0	0
Mantup	91	58	0	0	0	0
Kembangbahu	98	290	1	0	0	0
Sugio	145	306	0	0	0	0
Kedungpring	115	100	1	0	0	0
Modo	94	267	0	0	0	0
Babat	97	258	1	0	0	0
Pucuk	54	161	0	0	0	0
Sukodadi	171	50	0	0	0	0
Lamongan	122	91	0	2	0	0
Tikung	98	101	0	0	0	0
Sarirejo	40	112	0	0	0	0
Deket	79	59	0	0	0	0
Glagah	110	88	0	0	0	0
Karangbinangun	72	129	1	0	0	0
Turi	82	89	1	0	1	0
Kalitengah	59	192	0	0	0	0
Karanggeneng	59	361	0	0	0	0
Sekaran	57	59	0	0	0	0
Maduran	49	65	0	0	0	0
Laren	61	77	0	0	0	0
Solokuro	45	247	0	0	0	0
Paciran	94	157	0	0	0	0
Brondong	72	240	0	0	0	0
<b>Kabupaten Lamongan</b>	<b>2 291</b>	<b>3 908</b>	<b>7</b>	<b>3</b>	<b>1</b>	<b>0</b>

Catatan/Note: -

Sumber/Source: Kementerian Agama Kabupaten Lamongan / Department of Religious Affairs of Lamongan Regency

**Tabel**  
**Table** 4.3.3**Jumlah Desa<sup>1</sup>/Kelurahan yang Mengalami Bencana Alam<sup>2</sup> Menurut Kecamatan di Kabupaten Lamongan, 2019–2021**  
**Number of Villages<sup>1</sup>/Kelurahan that Had Natural Disaster<sup>2</sup> by Subdistrict in Lamongan Regency, 2019–2021**

Kecamatan Subdistrict	Banjir/Flood		
	2019	2020	2021
(1)	(2)	(3)	(4)
Sukorame	-	...	10
Bluluk	-	...	1
Ngimbang	-	...	1
Sambeng	-	...	1
Mantup	-	...	-
Kembangbahu	-	...	1
Sugio	-	...	-
Kedungpring	4	...	4
Modo	7	...	3
Babat	6	...	5
Pucuk		...	1
Sukodadi	6	...	-
Lamongan	4	...	-
Tikung	2	...	7
Sarirejo	-	...	-
Deket	6	...	8
Glagah	9	...	15
Karangbinangun	13	...	12
Turi	6	...	12
Kalitengah	15	...	17
Karanggeneng	5	...	4
Sekaran	-	...	-
Maduran	2	...	-
Laren	13	...	-
Solokuro	-	...	1
Paciran	-	...	-
Brondong	-	...	-
<b>Kabupaten Lamongan</b>	<b>98</b>	<b>...</b>	<b>103</b>

Lanjutan Tabel/*Continued Table 4.3.3*

Kecamatan <i>Subdistrict</i>	Gempa Bumi/ <i>Earthquake</i>		
	2019	2020	2021
(1)	(5)	(6)	(7)
Sukorame	-	-	-
Bluluk	-	-	-
Ngimbang	-	-	-
Sambeng	-	-	-
Mantup	-	-	-
Kembangbahu	-	-	-
Sugio	-	-	-
Kedungpring	-	-	-
Modo	-	-	-
Babat	-	-	-
Pucuk	-	-	-
Sukodadi	-	-	-
Lamongan	-	-	-
Tikung	-	-	-
Sarirejo	-	-	-
Deket	-	-	-
Glagah	-	-	-
Karangbinangun	-	-	-
Turi	-	-	-
Kalitengah	-	-	-
Karanggeneng	-	-	-
Sekaran	-	-	-
Maduran	-	-	-
Laren	1	-	-
Solokuro	-	-	-
Paciran	-	-	-
Brondong	-	-	-
<b>Kabupaten Lamongan</b>	<b>1</b>	<b>-</b>	<b>-</b>

Lanjutan Tabel/*Continued Table* 4.3.3

Kecamatan <i>Subdistrict</i>	Tanah Longsor/ <i>Landslide</i>		
	2019	2020	2021
(1)	(8)	(9)	(10)
Sukorame	-	-	-
Bluluk	-	-	-
Ngimbang	-	-	-
Sambeng	-	-	-
Mantup	-	-	-
Kembangbahu	-	-	-
Sugio	-	-	-
Kedungpring	-	-	-
Modo	-	-	3
Babat	-	-	1
Pucuk	-	-	-
Sukodadi	-	-	-
Lamongan	-	-	-
Tikung	-	-	-
Sarirejo	-	-	-
Deket	-	-	-
Glagah	-	-	-
Karangbinangun	-	-	-
Turi	-	-	-
Kalitengah	-	-	-
Karanggeneng	-	-	-
Sekaran	-	-	-
Maduran	-	-	-
Laren	-	-	-
Solokuro	-	-	-
Paciran	-	-	-
Brondong	-	-	-
<b>Kabupaten Lamongan</b>	<b>-</b>	<b>-</b>	<b>4</b>

Catatan/*Note*: <sup>1</sup> Desa pada tabel ini termasuk Unit Permukiman Transmigrasi (UPT) yang masih dibina oleh kementerian terkait dan nagari di Provinsi Sumatera Barat/*Villages in this table are included in Transmigration Settlement Unit which is still fostered by the relevant ministries and the nagari in the Province of Sumatera Barat*

<sup>2</sup> Kejadian dalam setahun sebelum tahun pencacahan/*Occured during the last one year before the enumeration years*

Sumber/*Source*: BPS, Pendataan Potensi Desa (Podes)/*BPS-Statistics Indonesia, Village Potential Data Collecting*

#### 4.4 KEMISKINAN POVERTY

**Tabel 4.4.1** **Garis Kemiskinan, Jumlah, dan Persentase Penduduk Miskin di Kabupaten Lamongan, 2015–2022**  
*Poverty Line, Number, and Percentage of Poor People in Lamongan Regency, 2015–2022*

Tahun Year	Garis Kemiskinan (rupiah/kapita/bulan) Poverty Line (rupiah/capita/month)	Jumlah Penduduk Miskin (ribu) Number of Poor People (thousand)	Persentase Penduduk Miskin Percentage of Poor People
(1)	(2)	(3)	(4)
2015	303 780	182,6	15,38
2016	321 002	176,9	14,89
2017	335 783	171,4	14,42
2018	360 444	164	13,8
2019	380 220	157,1	13,21
2020	397 980	164,68	13,85
2021	419 309	166,82	13,86
2022	446 661	151,08	12,53

Catatan/Note: -

Sumber/Source: BPS, Survei Sosial Ekonomi Nasional Maret/BPS-Statistics Indonesia, March National Socioeconomic Survey

**Tabel**  
**Table** 4.4.2

**Indeks Kedalaman Kemiskinan dan Indeks Keparahan Kemiskinan di Kabupaten Lamongan, 2015–2022**  
***Poverty Gap Index and Poverty Severity Index in Lamongan Regency, 2015–2022***

<b>Tahun</b> <b>Year</b>	<b>Indeks Kedalaman Kemiskinan</b> <b><i>Poverty Gap Index</i></b>	<b>Indeks Keparahan Kemiskinan</b> <b><i>Poverty Severity Index</i></b>
(1)	(2)	(3)
2015	2,25	0,58
2016	2,4	0,66
2017	2,53	0,66
2018	2,83	0,86
2019	2,53	0,67
2020	2,707	0,781
2021	2,701	0,733
2022	2,130	0,530

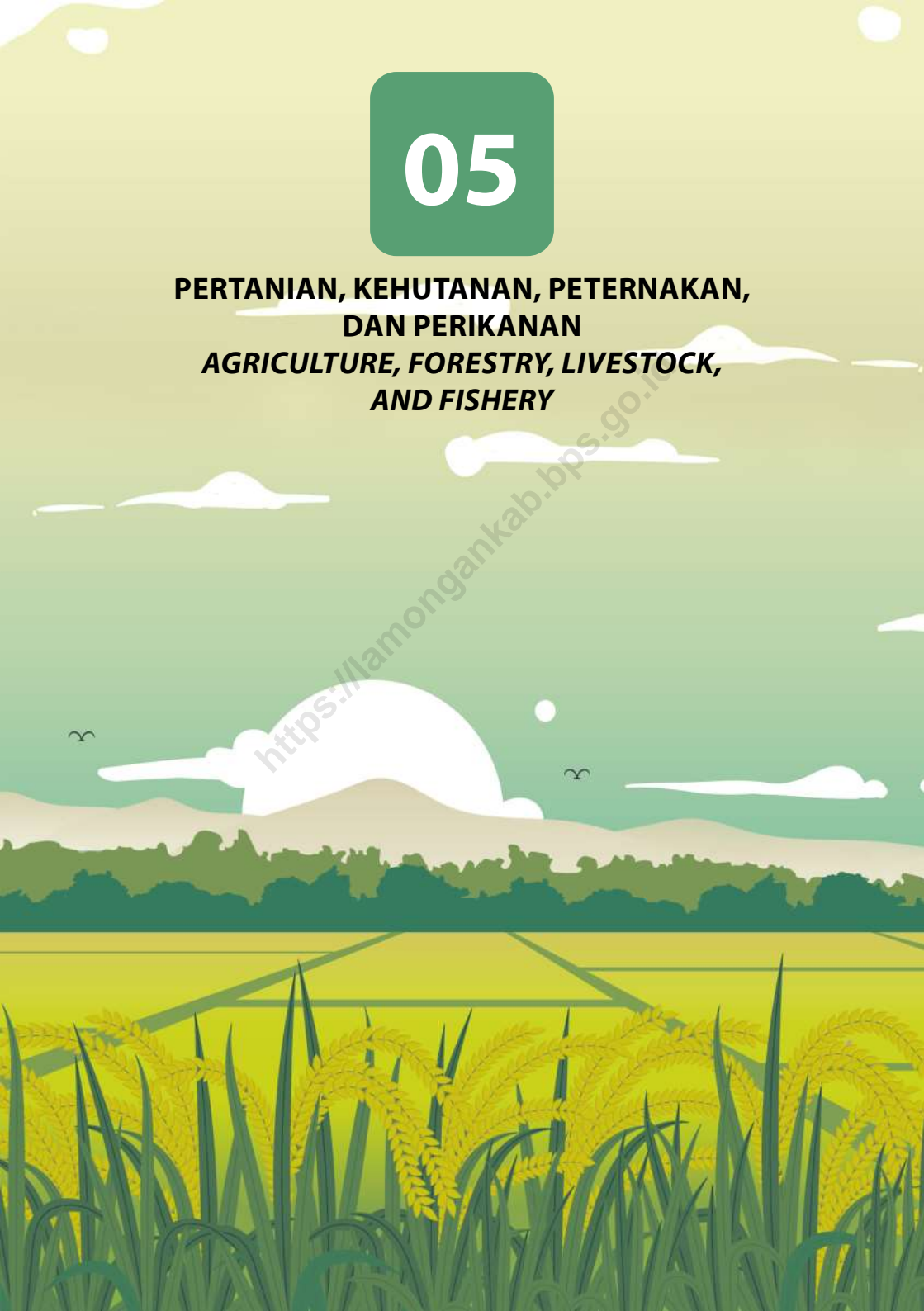
Catatan/Note: -

Sumber/Source: BPS, Survei Sosial Ekonomi Nasional Maret/BPS-Statistics Indonesia, March National Socioeconomic Survey



05

**PERTANIAN, KEHUTANAN, PETERNAKAN,  
DAN PERIKANAN  
AGRICULTURE, FORESTRY, LIVESTOCK,  
AND FISHERY**







**PENJELASAN TEKNIS**

1. **Lahan sawah** adalah lahan pertanian yang berpetak-petak dan dibatasi oleh pematang (galengan), saluran untuk menahan/ menyalurkan air, yang biasanya ditanami padi sawah tanpa memandang dari mana diperoleh atau status lahan tersebut. Lahan yang dimaksud termasuk lahan yang terdaftar di Pajak Bumi Bangunan, luran Pembangunan Daerah, lahan bengkok, lahan serobotan, lahan rawa yang ditanami padi dan lahan bekas tanaman tahunan yang telah dijadikan sawah, baik yang ditanami padi, palawija atau tanaman semusim lainnya.
2. **Tegal/Kebun** adalah lahan pertanian bukan sawah (lahan kering) yang ditanami tanaman semusim atau tahunan dan terpisah dengan halaman sekitar rumah serta penggunaannya tidak berpindah pindah.
3. **Ladang/Huma** adalah lahan pertanian bukan sawah (lahan kering) yang biasanya ditanami tanaman semusim dan penggunaannya hanya semusim atau dua musim, kemudian akan ditinggalkan bila sudah tidak subur lagi (berpindah-pindah). Kemungkinan lahan ini beberapa tahun kemudian akan dikerjakan kembali jika sudah subur.

**TECHNICAL NOTES**

1. **Wetland** is agricultural land that separated by small dykes to resist water, where the main crop is usually wetland paddy without considering where it is got from or the status of the land. It includes the land that is registered at land income tax office, regional development contribution, 'bengkok' land, illegal ownership, swamps for rice cultivation, and annual crop land mark that has been used as rice field, which are both planted with paddy, secondary crops or the other seasonal crops.
2. **Dry field/Garden** is an dryland (unirrigated land) which is planted with seasonal or annual crops and separately from the yard around the house without shifting
3. **Unirrigated agricultural field /Shifting cultivation land** is dryland (unirrigated land) that usually is cultivated for seasonal crops and utilized only for one or two seasons, then it will be left when it is not fertile (shifting). Maybe, this land will be used again in a few years if it has been fertile.

4. **Lahan yang sementara tidak diusahakan** adalah lahan yang biasanya diusahakan tetapi untuk sementara (lebih dari 1 (satu) tahun tetapi kurang dari atau sama dengan 2 (dua) tahun) tidak diusahakan, termasuk lahan sawah yang tidak diusahakan selama lebih dari 2 (dua) tahun.
5. **Data pokok tanaman pangan yang dikumpulkan** adalah luas panen dan produktivitas (hasil per hektar). Produksi tanaman pangan merupakan hasil perkalian antara luas panen dengan produktivitas. Pengumpulan data luas panen dilakukan setiap bulan dengan pendekatan area kecamatan di seluruh wilayah Indonesia. Pengumpulan data produktivitas dilakukan melalui pengukuran langsung pada plot ubinan berukuran 2½ m x 2½ m. Pengumpulan data produktivitas dilakukan setiap subround (empat bulanan) pada waktu panen petani.
6. **Data produksi padi dan palawija yang disajikan** adalah dalam kualitas: gabah kering giling (padi), pipilan kering (jagung), biji kering (kedelai dan kacang tanah), dan umbi basah (ubi kayu dan ubi jalar).
7. **Tanaman sayuran dan buah-buahan semusim**
4. **Temporarily unused land** is land that is regularly used but temporarily (more than a year but less or equal than two years) is unused, it includes wetland that is not cultivated more than two years.
5. **The main food crops data collected consists** of harvested area and productivity (yield per hectare). Food crops production is generated by harvested area multiplied by productivity. The harvested area data is collected every month using sub district area approach in all sub district in Indonesia. The productivity data collection is conducted by a direct measurement in 2½m x 2½m crop cutting plot. The productivity measurement is conducted in every subround (four monthly) at the time when farmers are harvesting their crops.
6. **Production of rice plants and secondary crops data** are presented in the form of: dry unhusked rice (paddy), dry loose maize (maize), dry shells crops (soybeans and peanuts), and fresh roots (cassava and sweet potatoes).
7. **Seasonal vegetable and fruit plants**

**Tanaman sayuran semusim** adalah tanaman sumber vitamin, garam mineral dan lain-lain yang dikonsumsi dari bagian tanaman yang berupa daun, bunga, buah, dan umbinya, yang berumur kurang dari satu tahun.

**Tanaman buah-buahan semusim** adalah tanaman sumber vitamin, garam mineral, dan lain-lain yang dikonsumsi dari bagian tanaman yang berupa buah, berumur kurang dari satu tahun, tidak berbentuk pohon/rumpun tetapi menjalar dan berbatang lunak.

***Seasonal vegetable plants** are plants which are sources of vitamin, mineral salt, etc, consumed from the part of the plant in the form of leaf, flower, fruit, and root with the age of less than one year.*

***Seasonal fruit plants** are plants which are the sources of vitamin, mineral salt, etc, consumed from the part of the plant in the form of fruits. These plants are creeps with the age of less than one year.*

**8. Tanaman buah-buahan dan sayuran tahunan**

**Tanaman buah-buahan tahunan** adalah tanaman sumber vitamin, garam mineral, dan lain-lain yang dikonsumsi dari bagian tanaman yang berupa buah dan merupakan tanaman tahunan.

**Tanaman sayuran tahunan** adalah tanaman sumber vitamin, garam mineral, dan lain-lain yang dikonsumsi dari bagian tanaman yang berupa daun dan atau buah yang berumur lebih dari satu tahun.

**8. Annual fruit and vegetable plants**

***Annual fruit plants** are plants which are the sources of vitamin, contained mineral salt, etc, consumed from the part of plant in the form of fruit and more than one year of age.*

***Annual vegetable plants** are plants which are the sources of vitamin, contained mineral salt, etc, consumed from the part of the plant in the form of vegetable and more than one year of age.*

**9. Tanaman biofarmaka** adalah tanaman yang bermanfaat untuk obat-obatan, kosmetik, dan kesehatan yang dikonsumsi atau digunakan dari bagian-bagian tanaman seperti daun, batang,

**9. Medicinal plants** are plants which are useful for medicine. It is consumed from part of the plant such as leaf, flower, fruit, tuber, and root.

buah, umbi (rimpang) ataupun akar.

**10. Tanaman hias** adalah tanaman yang mempunyai nilai keindahan baik bentuk, warna daun, tajuk maupun bunganya, sering digunakan untuk penghias pekarangan dan lain sebagainya

**10. Ornamental plants** are plants which have a beauty value, either in shape, colour of leaf or crown of flower, and they are often used as a yard decorator.

**11. Luas panen tanaman hortikultura** adalah luas tanaman sayuran, buah-buahan, biofarmaka, dan tanaman hias yang diambil hasilnya/dipanen pada periode pelaporan.

**11. Harvested area of horticulture** is area which vegetable, fruit, medicinal and ornamental plant of crop harvested during the period of report.

**12. Luas panen untuk tanaman sayuran** adalah luas tanaman yang dipanen sekaligus/habis/dibongkar dan luas tanaman yang dipanen berkali-kali (lebih dari satu kali)/belum habis.

**12. Harvested area of vegetables** is area of entirely plant harvested/demolished and plant harvested several times/undemolished

**Tanaman yang dipanen sekaligus/ habis/dibongkar** adalah tanaman yang sehabis panen langsung dibongkar/dicabut, terdiri dari bawang merah, bawang putih, bawang daun, kentang, kol/kubis, kembang kol, petsai/sawi, wortel, lobak, dan kacang merah.

**Entirely plants harvested/demolished** are plants usually harvested once and demolished to be substituted by other plants, consisting of: shallots, garlic, leeks, potato, cabbage, cauli flower, mustard green, carrots, chinese radish, and red kidney beans.

**Tanaman yang dipanen berkali-kali (lebih dari satu kali)/belum habis** adalah tanaman yang pemanenannya lebih dari satu kali dan biasanya dibongkar apabila panen terakhir sudah tidak memadai lagi, terdiri dari: kacang

**Plants harvested several times/undemolished** are plants usually harvested more than once and demolished in the case that the last harvest was economically not profitable. They consist of : yard long beans, chili, small chili,

panjang, cabe besar, cabe rawit, jamur, tomat, terung, buncis, ketimun, labu siam, kangkung, bayam, melon, semangka, dan blewah.

*mushroom, tomatoes, egg plant, frech beans, cucumber, pumpkin/chajota, swamp cabbage, spinach, melon, watermelon, and blewah .*

**13. Produksi hortikultura** adalah hasil menurut bentuk produk dari setiap tanaman sayuran, buah-buahan, biofarmaka dan tanaman hias yang diambil berdasarkan luas yang dipanen/tanaman yang menghasilkan pada bulan/triwulan laporan.

**13. Horticulture production** is the standard production quantity form of vegetable, fruit, medicinal and ornamental plant based on harvested area/the number of production plants reported monthly/quarterly.

**14. Data populasi ternak** bersumber dari Direktorat Jenderal Peternakan dan Kesehatan Hewan Kementerian Pertanian, sedangkan jumlah pemotongan ternak merupakan hasil Survei Laporan Pemotongan Ternak. Pengumpulan data pemotongan ternak dilakukan secara lengkap setiap triwulan di seluruh Rumah Potong Hewan (RPH) dan Tempat Pemotongan Hewan (TPH) yang ada di Indonesia. Pada tahun 2013 jumlah Dokumen RPH/TPH hasil pencacahan yang diolah sebanyak 4.033.

**14. Data of domestic livestock population** are obtain from the Directorate General of Livestock and Animal Health Service, while data on the number of animals slaughtered are based on the quarterly survey conducted by BPS. This survey is a complete enumeration on all slaughterhouses and abattoirs in Indonesia. There are 4.033 covered in 2013.

**15. Data statistik perikanan** merupakan data sekunder yang bersumber dari Direktorat Jenderal Perikanan Tangkap dan Direktorat Jenderal Budidaya. Statistik perikanan dibedakan atas data Perikanan Tangkap dan Perikanan Budidaya. Perikanan Tangkap

**15. Fishery Statistics** are secondary data obtained from the Directorate General of Capture Fisheries and Directorate General of Aquaculture. Fishery statistics are categorized into capture fisheries and aquaculture. Capture fisheries are further classified into marine capture

diklasifikasikan atas penangkapan ikan di laut dan penangkapan ikan di perairan umum. Perikanan Budidaya diklasifikasikan atas jenis budidaya yaitu budidaya laut, tambak, kolam, karamba, jaring apung, dan sawah.

*fisheries and inland open water capture fisheries. Aquaculture are further classified into several types of culture: marine culture, brackish water pond, fresh water pond, cage, floating net, and fish breeding in paddy fields.*

**16. Rumah Tangga Perikanan Tangkap** adalah rumah tangga yang melakukan kegiatan penangkapan ikan/binatang air lainnya/tanaman air dengan tujuan sebagian/seluruh hasilnya untuk dijual.

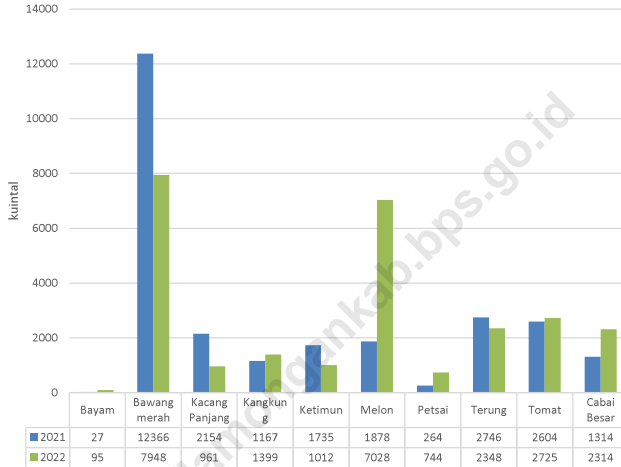
**16. A capture fishery household** is a household conducting activities in catching fishes/other aquatic animals/aquatic plants, for which the products are wholly or partly to be sold.

**17. Rumah Tangga Perikanan Budidaya** adalah rumah tangga yang melakukan kegiatan budidaya ikan/binatang air lainnya/tanaman air dengan tujuan sebagian/seluruh hasilnya untuk dijual.

**17. An aquaculture fishery household** is a household conducting activities in culturing fishes/other aquatic animals/aquatic plants, for which the products are wholly or partly to be sold.--Temporarily unused land is land that is regularly used but temporarily (more than a year but less or equal than twoyears) is unused, it includes wetland that is not cultivated more than two years

**Gambar** 5.1  
**Figures**

**Produksi Tanaman Sayuran dan Buah-buahan di Kabupaten Lamongan (kuintal), 2021 - 2022\***  
**Production of Vegetable and Fruit Crops in Lamongan Regency (quintals), 2021 - 2022x**

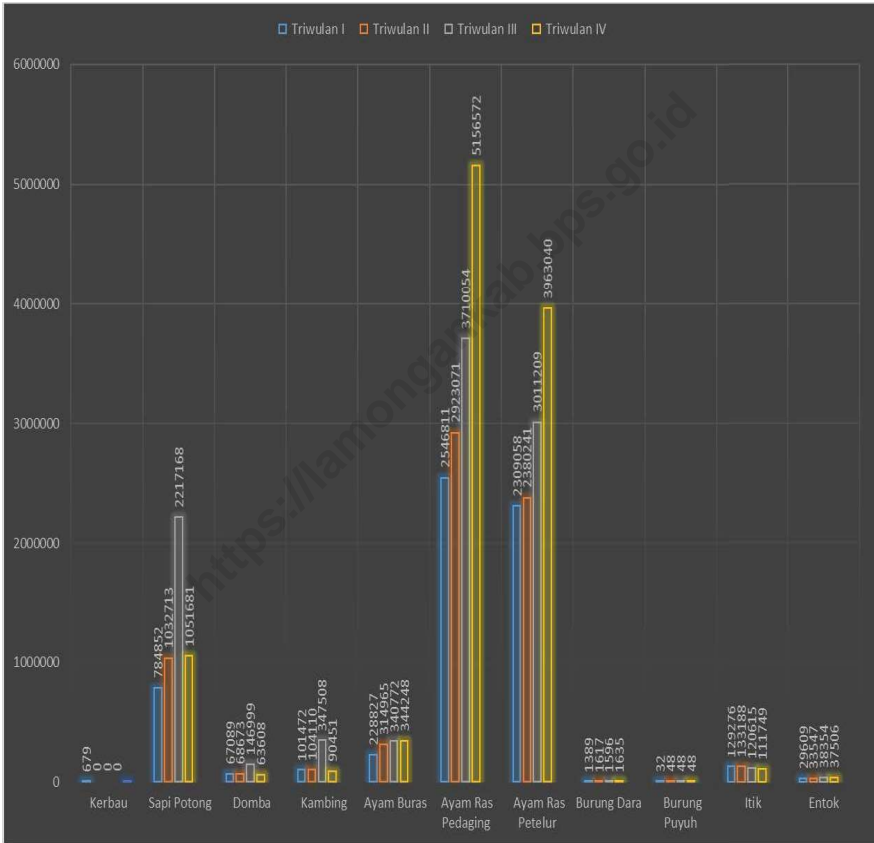


Catatan/Note: \*Angka Sementara/Preliminary figures  
Sumber/Source: BPS, Statistik Pertanian Hortikultura SPH-SBS/BPS-Statistics Indonesia, Agricultural Statistic for Horticulture SPH-SBS



**Gambar 5.2**  
**Figures**

**Produksi Daging Per Jenis Ternak Kabupaten Lamongan, 2022**  
**Meat Production per Livestock Type in Lamongan Regency, 2022**



Sumber/Source: Dinas Peternakan dan Kesehatan Hewan Kabupaten Lamongan

## 5.1 HORTIKULTURA

### HORTICULTURE

**Tabel 5.1.1** Luas Panen Tanaman Sayuran Menurut Kecamatan dan Jenis Tanaman di Kabupaten Lamongan (ha), 2021 dan 2022<sup>x</sup>  
**Table** *Harvested Area of Vegetables by Subdistrict and Kind of Plant in Lamongan Regency (ha), 2021 and 2022<sup>x</sup>*

Kecamatan Subdistrict	Bawang Merah Shallot		Cabai Besar/TW/Teropong Chili/Big Chili	
	2021	2022 <sup>x</sup>	2021	2022 <sup>x</sup>
(1)	(2)	(3)	(4)	(5)
Sukorame	13	31	5	12
Bluluk	12	-	2	16
Ngimbang	58	40	8	6
Sambeng	8	4	1	-
Mantup	-	-	-	-
Kembangbahu	-	-	-	3
Sugio	30	27	2	5
Kedungpring	46	53	-	-
Modo	15	14	7	3
Babat	5	1	-	3
Pucuk	1	1	-	-
Sukodadi	2	1	-	-
Lamongan	-	-	-	17
Tikung	-	-	5	-
Sarirejo	-	-	-	-
Deket	3	-	-	-
Glagah	-	-	2	5
Karangbinangun	-	-	-	-
Turi	-	-	-	-
Kalitengah	-	-	-	-
Karanggeneng	-	-	-	-
Sekaran	21	2	-	-
Maduran	-	-	-	-
Laren	5	-	-	-
Solokuro	-	-	-	-
Paciran	-	-	-	-
Brondong	-	-	-	-
<b>Lamongan</b>	<b>218</b>	<b>174</b>	<b>32</b>	<b>70</b>

Lanjutan Tabel/Continued Table 5.1.1

Kecamatan Subdistrict	Cabai Keriting Curly Chili		Cabai Rawit Chili/Cayenne Pepper	
	2021	2022*	2021	2022*
(1)	(6)	(7)	(8)	(9)
Sukorame	-	-	5	16
Bluluk	-	-	-	-
Ngimbang	-	-	2	4
Sambeng	-	-	5	11
Mantup	-	-	-	-
Kembangbahu	-	-	-	-
Sugio	-	-	3	6
Kedungpring	-	-	-	-
Modo	-	-	2	4
Babat	-	-	-	-
Pucuk	-	-	-	-
Sukodadi	-	-	-	-
Lamongan	-	-	17	17
Tikung	-	-	-	-
Sarirejo	-	-	3	-
Deket	-	-	8	7
Glagah	-	-	5	-
Karangbinangun	-	-	-	-
Turi	-	-	13	11
Kalitengah	-	-	3	5
Karanggeneng	-	-	-	-
Sekaran	-	-	2	-
Maduran	-	-	2	5
Laren	-	-	185	400
Solokuro	-	-	653	340
Paciran	-	-	1 733	1 733
Brondong	-	-	1 128	1 218
<b>Lamongan</b>	<b>-</b>	<b>-</b>	<b>3 769</b>	<b>3 777</b>

Lanjutan Tabel/*Continued Table* 5.1.1

Kecamatan Subdistrict	Petai/Sawi <i>Chinese Cabbage/ Mustard green</i>		Terung <i>Eggplant</i>		Tomat <i>Tomato</i>	
	2021	2022 <sup>x</sup>	2021	2022 <sup>x</sup>	2021	2022 <sup>x</sup>
(1)	(10)	(11)	(12)	(13)	(14)	(15)
Sukorame	-	-	-	-	-	-
Bluluk	-	-	-	-	-	-
Ngimbang	-	-	-	-	-	-
Sambeng	-	-	1	1	3	3
Mantup	-	-	-	-	-	-
Kembangbahu	-	-	-	-	-	-
Sugio	1	9	1	5	1	2
Kedungpring	-	-	-	-	-	-
Modo	-	-	-	-	-	-
Babat	-	-	2	2	-	1
Pucuk	-	-	-	-	-	-
Sukodadi	3	9	-	1	-	-
Lamongan	-	-	-	-	-	-
Tikung	-	-	-	-	-	-
Sarirejo	-	-	2	-	2	-
Deket	3	-	-	1	-	1
Glagah	-	-	-	-	3	2
Karangbinangun	-	-	-	-	-	-
Turi	-	-	-	-	-	-
Kalitengah	2	3	-	1	2	3
Karanggeneng	-	-	-	-	-	-
Sekaran	-	-	-	-	-	-
Maduran	-	-	-	-	-	-
Laren	-	-	-	-	-	-
Solokuro	-	-	2	2	3	2
Paciran	-	-	3	4	4	5
Brondong	-	-	-	-	-	-
<b>Lamongan</b>	<b>9</b>	<b>21</b>	<b>11</b>	<b>17</b>	<b>18</b>	<b>19</b>

Lanjutan Tabel/Continued Table 5.1.1

Kecamatan Subdistrict	Bawang Putih Garlic		Bayam Spinach		Kacang Panjang Long Beans	
	2021	2022 <sup>x</sup>	2021	2022 <sup>x</sup>	2021	2022 <sup>x</sup>
(1)	(16)	(17)	(18)	(19)	(20)	(21)
Sukorame	-	-	-	-	-	-
Bluluk	-	-	-	5	-	-
Ngimbang	-	-	-	-	-	-
Sambeng	-	-	-	-	2	2
Mantup	-	-	-	-	-	-
Kembangbahu	-	-	-	-	-	-
Sugio	-	-	-	-	2	5
Kedungpring	-	-	-	-	-	-
Modo	-	-	-	-	-	-
Babat	-	-	-	-	-	-
Pucuk	-	-	-	-	-	-
Sukodadi	-	-	2	-	-	7
Lamongan	-	-	-	-	-	-
Tikung	-	-	-	-	-	5
Sarirejo	-	-	-	-	2	-
Deket	-	-	2	5	7	5
Glagah	-	-	-	-	-	-
Karangbinangun	-	-	-	-	-	-
Turi	-	-	-	-	-	-
Kalitengah	-	-	-	1	-	-
Karanggeneng	-	-	-	-	-	-
Sekaran	-	-	-	-	-	-
Maduran	-	-	-	-	-	-
Laren	-	-	-	-	-	-
Solokuro	-	-	-	-	2	-
Paciran	-	-	-	-	-	-
Brondong	-	-	-	-	-	-
<b>Lamongan</b>	<b>-</b>	<b>-</b>	<b>4</b>	<b>11</b>	<b>15</b>	<b>24</b>

Lanjutan Tabel/Continued Table 5.1.1

Kecamatan Subdistrict	Kangkung Water Spinach		Kembang Kol Cauliflower		Mentimun Cucumber	
	2021	2022 <sup>x</sup>	2021	2022 <sup>x</sup>	2021	2022 <sup>x</sup>
(1)	(22)	(23)	(24)	(25)	(26)	(27)
Sukorame	-	-	-	-	-	-
Bluluk	-	-	-	-	-	-
Ngimbang	-	-	-	-	-	-
Sambeng	1	2	-	-	2	-
Mantup	-	-	-	-	-	-
Kembangbahu	-	-	-	-	3	-
Sugio	10	12	-	-	-	-
Kedungpring	-	-	-	-	-	-
Modo	-	-	-	-	-	-
Babat	-	-	-	-	-	-
Pucuk	-	-	-	-	-	-
Sukodadi	6	6	-	-	3	3
Lamongan	-	-	-	-	3	3
Tikung	-	-	-	-	-	-
Sarirejo	-	-	-	-	-	-
Deket	5	-	-	-	-	-
Glagah	-	-	-	-	-	-
Karangbinangun	-	-	-	-	-	-
Turi	-	-	-	-	-	-
Kalitengah	3	6	1	-	3	1
Karanggeneng	-	-	-	-	-	-
Sekaran	-	-	-	-	-	-
Maduran	-	-	-	-	-	-
Laren	-	-	-	-	-	-
Solokuro	-	-	-	-	2	4
Paciran	-	-	-	-	-	-
Brondong	-	-	-	-	-	-
<b>Lamongan</b>	<b>25</b>	<b>26</b>	<b>1</b>	<b>-</b>	<b>16</b>	<b>11</b>

Catatan/Note: <sup>x</sup>Angka Sementara/Preliminary figures

Sumber/Source: BPS, Statistik Pertanian Hortikultura SPH-SBS/BPS-Statistics Indonesia, Agricultural Statistic for Horticulture SPH-SBS

**Tabel 5.1.2** **Produksi Tanaman Sayuran Menurut Kecamatan dan Jenis Tanaman di Kabupaten Lamongan (kuintal), 2021 dan 2022\***  
**Production of Vegetables by Subdistrict and Kind of Plant in Lamongan Regency (quintal), 2021 and 2022\***

Kecamatan Subdistrict	Bawang Merah Shallot		Cabai Besar/TW/Teropong Chili/Big Chili	
	2021	2022*	2021	2022*
(1)	(2)	(3)	(4)	(5)
Sukorame	146	2015,05	295	424
Bluluk	200	-	105	160
Ngimbang	4526	2676	72	44
Sambeng	477	100	47	-
Mantup	-	-	-	-
Kembangbahu	-	-	-	15
Sugio	1005	395	72	49
Kedungpring	3252	2246	-	-
Modo	724	142	143	40
Babat	595	120	-	225
Pucuk	74	5	-	-
Sukodadi	28	5	-	-
Lamongan	-	-	-	1 122
Tikung	-	-	60	-
Sarirejo	-	-	-	-
Deket	445	-	-	-
Glagah	-	-	520	235
Karangbinangun	-	-	-	-
Turi	-	-	-	-
Kalitengah	-	-	-	-
Karanggeneng	-	-	-	-
Sekaran	766	244,1	-	-
Maduran	-	-	-	-
Laren	125	-	-	-
Solokuro	-	-	-	-
Paciran	-	-	-	-
Brondong	-	-	-	-
<b>Lamongan</b>	<b>12363</b>	<b>7948,15</b>	<b>1 314</b>	<b>2 314</b>

Lanjutan Tabel/*Continued Table* 5.1.2

Kecamatan Subdistrict	Cabai Keriting <i>Curly Chili</i>		Cabai Rawit <i>Chili/Cayenne Pepper</i>	
	2021	2022*	2021	2022*
(1)	(6)	(7)	(8)	(9)
Sukorame	-	-	331	605
Bluluk	-	-	-	-
Ngimbang	-	-	8	19
Sambeng	-	-	840	401
Mantup	-	-	-	-
Kembangbahu	-	-	-	-
Sugio	-	-	109	53
Kedungpring	-	-	-	-
Modo	-	-	200	88
Babat	-	-	-	-
Pucuk	-	-	-	-
Sukodadi	-	-	-	-
Lamongan	-	-	913	962
Tikung	-	-	-	-
Sarirejo	-	-	218	-
Deket	-	-	1 801	419
Glagah	-	-	880	-
Karangbinangun	-	-	-	-
Turi	-	-	556	105
Kalitengah	-	-	287	349
Karanggeneng	-	-	-	-
Sekaran	-	-	26	-
Maduran	-	-	10	30
Laren	-	-	6 200	8 460
Solokuro	-	-	36 381	6 855
Paciran	-	-	368 876	227 756
Brondong	-	-	43 664	20 114
<b>Lamongan</b>	<b>-</b>	<b>-</b>	<b>461 300</b>	<b>266 216</b>



Lanjutan Tabel/Continued Table 5.1.2

Kecamatan Subdistrict	Petai/Sawi Chinese Cabbage/ Mustard green		Terung Eggplant		Tomat Tomato	
	2021	2022 <sup>x</sup>	2021	2022 <sup>x</sup>	2021	2022 <sup>x</sup>
(1)	(10)	(11)	(12)	(13)	(14)	(15)
Sukorame	-	-	-	-	-	-
Bluluk	-	-	-	-	-	-
Ngimbang	-	-	-	-	-	-
Sambeng	-	-	27	56	272	225
Mantup	-	-	-	-	-	-
Kembangbahu	-	-	-	-	-	-
Sugio	11	54	37	68	33	28
Kedungpring	-	-	-	-	-	-
Modo	-	-	-	-	-	-
Babat	-	-	670	320	-	140
Pucuk	-	-	-	-	-	-
Sukodadi	12	545	-	12	-	-
Lamongan	-	-	-	-	-	-
Tikung	-	-	-	-	-	-
Sarirejo	-	-	57	-	7	-
Deket	121	-	-	211	-	365
Glagah	-	-	-	-	420	252
Karangbinangun	-	-	-	-	-	-
Turi	-	-	-	-	-	-
Kalitengah	120	145	-	195	160	175
Karanggeneng	-	-	-	-	-	-
Sekaran	-	-	-	-	-	-
Maduran	-	-	-	-	-	-
Laren	-	-	-	-	-	-
Solokuro	-	-	640	140	492	340
Paciran	-	-	1 315	1 346	1 220	1 200
Brondong	-	-	-	-	-	-
<b>Lamongan</b>	<b>264</b>	<b>744</b>	<b>2 746</b>	<b>2 348</b>	<b>2 604</b>	<b>2 725</b>

Lanjutan Tabel/*Continued Table* 5.1.2

Kecamatan Subdistrict	Bawang Putih Garlic		Bayam Spinach		Kacang Panjang Long Beans	
	2021	2022 <sup>x</sup>	2021	2022 <sup>x</sup>	2021	2022 <sup>x</sup>
(1)	(16)	(17)	(18)	(19)	(20)	(21)
Sukorame	-	-	-	-	-	-
Bluluk	-	-	-	15	-	-
Ngimbang	-	-	-	-	-	-
Sambeng	-	-	-	-	177	105
Mantup	-	-	-	-	-	-
Kembangbahu	-	-	-	-	-	-
Sugio	-	-	-	-	28	50
Kedungpring	-	-	-	-	-	-
Modo	-	-	-	-	-	-
Babat	-	-	-	-	-	-
Pucuk	-	-	-	-	-	-
Sukodadi	-	-	15	-	-	521
Lamongan	-	-	-	-	-	-
Tikung	-	-	-	-	-	123
Sarirejo	-	-	-	-	359	-
Deket	-	-	12	30	1 260	163
Glagah	-	-	-	-	-	-
Karangbinangun	-	-	-	-	-	-
Turi	-	-	-	-	-	-
Kalitengah	-	-	-	50	-	-
Karanggeneng	-	-	-	-	-	-
Sekaran	-	-	-	-	-	-
Maduran	-	-	-	-	-	-
Laren	-	-	-	-	-	-
Solokuro	-	-	-	-	330	-
Paciran	-	-	-	-	-	-
Brondong	-	-	-	-	-	-
<b>Lamongan</b>	<b>-</b>	<b>-</b>	<b>27</b>	<b>95</b>	<b>2 154</b>	<b>961</b>

Lanjutan Tabel/Continued Table 5.1.2

Kecamatan Subdistrict	Kangkung Water Spinach		Kembang Kol Cauliflower		Mentimun Cucumber	
	2021	2022 <sup>x</sup>	2021	2022 <sup>x</sup>	2021	2022 <sup>x</sup>
(1)	(22)	(23)	(24)	(25)	(26)	(27)
Sukorame	-	-	-	-	-	-
Bluluk	-	-	-	-	-	-
Ngimbang	-	-	-	-	-	-
Sambeng	152	15	-	-	45	-
Mantup	-	-	-	-	-	-
Kembangbahu	-	-	-	-	45	-
Sugio	67	70	-	-	-	-
Kedungpring	-	-	-	-	-	-
Modo	-	-	-	-	-	-
Babat	-	-	-	-	-	-
Pucuk	-	-	-	-	-	-
Sukodadi	117	719	-	-	120	12
Lamongan	-	-	-	-	550	550
Tikung	-	-	-	-	-	-
Sarirejo	-	-	-	-	-	-
Deket	256	-	-	-	-	-
Glagah	-	-	-	-	-	-
Karangbinangun	-	-	-	-	-	-
Turi	-	-	-	-	-	-
Kalitengah	575	595	75	-	300	10
Karanggeneng	-	-	-	-	-	-
Sekaran	-	-	-	-	-	-
Maduran	-	-	-	-	-	-
Laren	-	-	-	-	-	-
Solokuro	-	-	-	-	675	440
Paciran	-	-	-	-	-	-
Brondong	-	-	-	-	-	-
<b>Lamongan</b>	<b>1 167</b>	<b>1 399</b>	<b>75</b>	<b>-</b>	<b>1 735</b>	<b>1 012</b>

Catatan/Note: <sup>x</sup>Angka Sementara/Preliminary figures

Sumber/Source: BPS, Statistik Pertanian Hortikultura SPH-SBS/BPS-Statistics Indonesia, Agricultural Statistic for Horticulture SPH-SBS

**Tabel**  
**Table** 5.1.3**Luas Panen Tanaman Sayuran dan Buah-buahan Semusim Menurut Jenis Tanaman di Kabupaten Lamongan (ha), 2019–2022<sup>x</sup>**  
**Harvested Area of Seasonal Vegetables and Fruits by Kind of Plant in Lamongan Regency (ha), 2019–2022<sup>x</sup>**

Jenis Tanaman/ <i>Kind of Plants</i>	2019	2020	2021	2022 <sup>x</sup>
(1)	(2)	(3)	(4)	(5)
<b>Sayuran/<i>Vegetables:</i></b>	-	-	-	-
Bawang Daun/ <i>Scallion</i>	57	260	218	174
Bawang Merah/ <i>Shallots</i>	-	-	-	-
Bawang Putih/ <i>Garlic</i>	72	23	4	11
Bayam/ <i>Spinach</i>	-	-	-	-
Buncis/ <i>String Bean</i>	...	...	32	70
Cabai Besar/ <i>TW/Teropong/Chili/Big Chili</i>	...	...	-	-
Cabai Keriting/ <i>Curly Chili</i>	3 337	3 409	3 769	3 777
Cabai Rawit/ <i>Chili/Cayenne Pepper</i>	...	...	...	...
Jamur Tiram/ <i>Mushrooms</i>	...	...	-	-
Jamur Merang/ <i>Mushrooms</i>	...	...	-	-
Jamur Lainnya/ <i>Mushrooms</i>				
Kacang Merah/ <i>Red Beans</i>	41	39	15	24
Kacang Panjang/ <i>Long Beans</i>	13	25	25	26
Kangkung/ <i>Water Spinach</i>	2	1	1	-
Kembang Kol/ <i>Cauliflower</i>	-	-	-	-
Kentang/ <i>Potato</i>	-	-	-	-

Lanjutan Tabel/Continued Table 5.1.3

Jenis Tanaman/Kind of Plants	2019	2020	2021	2022*
(1)	(2)	(3)	(4)	(5)
Ketimun/Cucumber	35	25	16	11
Kubis/Cabbage	-	-	-	-
Labu Siam/Chayote	1	-	-	-
Lobak/Radish	-	-	-	-
Petsai/Chinese Cabbage/Mustard Green	5	7	9	21
Terung/Eggplant	44	23	11	17
Tomat/ Tomato	35	28	18	19
Wortel/Carrot	-	-	-	-
<b>Buah-buahan/Fruits:</b>				
Blewah/Blewah	-	-	-	-
Melon/Melon	115	128	68	192
Semangka/Watermelon	626	619	749	310

Catatan/Note: \*Angka Sementara/Preliminary figures

Sumber/Source: BPS, Statistik Pertanian Hortikultura SPH-SBS/BPS-Statistics Indonesia, Agricultural Statistic for Horticulture SPH-SBS

**Tabel**  
**Table 5.1.4****Produksi Tanaman Sayuran dan Buah-buahan Semusim Menurut Jenis Tanaman di Kabupaten Lamongan (kuintal), 2019–2022<sup>x</sup>**  
***Production of Seasonal Vegetables and Fruits by Kind of Plant in Lamongan Regency (quintal), 2019–2022<sup>x</sup>***

<b>Jenis Tanaman/Kind of Plants</b>	<b>2019</b>	<b>2020</b>	<b>2021</b>	<b>2022<sup>x</sup></b>
(1)	(2)	(3)	(4)	(5)
<b>Sayuran/Vegetables:</b>	-	-	-	-
Bawang Daun/ <i>Scallion</i>	2 265	14 227	12 366	7 948
Bawang Merah/ <i>Shallots</i>	-	-	-	-
Bawang Putih/ <i>Garlic</i>	3 332	248	27	95
Bayam/ <i>Spinach</i>	-	-	-	-
Buncis/ <i>String Bean</i>	...	...	1 314	2 314
Cabai Besar/ <i>TW/Teropong/Chili/Big Chili</i>	...	...	-	-
Cabai Keriting/ <i>Curly Chili</i>	234 273	157 659	461 300	266 216
Cabai Rawit/ <i>Chili/Cayenne Pepper</i>	...	...	8	208
Jamur Tiram <sup>1</sup> / <i>Mushrooms<sup>1</sup></i>	...	...	-	-
Jamur Merang <sup>1</sup> / <i>Mushrooms<sup>1</sup></i>	...	...	-	-
Jamur Lainnya <sup>1</sup> / <i>Mushrooms<sup>1</sup></i>	-	-	-	-
Kacang Merah/ <i>Red Beans</i>	1 851	2 000	2 154	961
Kacang Panjang/ <i>Long Beans</i>	447	1 462	1 167	1 399
Kangkung/ <i>Water Spinach</i>	200	50	75	-
Kembang Kol/ <i>Cauliflower</i>	-	-	-	-
Kentang/ <i>Potato</i>	-	-	-	-

Lanjutan Tabel/Continued Table 5.1.3

Jenis Tanaman/Kind of Plants	2019	2020	2021	2022*
(1)	(2)	(3)	(4)	(5)
Ketimun/Cucumber	2 703	2 497	1 735	1 012
Kubis/Cabbage	-	-	-	-
Labu Siam/Chayote	30	-	-	-
Lobak/Radish	-	-	-	-
Petsai/Chinese Cabbage/Mustard Green	140	510	264	744
Terung/Eggplant	5 344	4 741	2 746	2 348
Tomat/ Tomato	3 885	3 455	2 604	2 725
Wortel/Carrot	-	-	-	-
<b>Buah–buahan/Fruits:</b>				
Blewah/Blewah	-	-	-	-
Melon/Melon	9 466	23 360	1 878	7 028
Semangka/Watermelon	111 447	109 030	152 029	7 949

Catatan/Note: \*Angka Sementara/Preliminary figures

Sumber/Source: BPS, Statistik Pertanian Hortikultura SPH-SBS/BPS-Statistics Indonesia, Agricultural Statistic for Horticulture SPH-SBS

**Tabel**  
**Table** 5.1.5**Luas Panen Tanaman Biofarmaka Menurut Kecamatan dan Jenis Tanaman di Kabupaten Lamongan (m<sup>2</sup>), 2021 dan 2022<sup>x</sup>****Harvested Area of Medicinal Plants by Subdistrict and Kind of Plant in Lamongan Regency (m<sup>2</sup>), 2021 and 2022<sup>x</sup>**

Kecamatan Subdistrict	Jahe Ginger		Laos/Lengkuas Galanga		Kencur East Indian Galangal	
	2021	2022 <sup>x</sup>	2021	2022 <sup>x</sup>	2021	2022 <sup>x</sup>
(1)	(2)	(3)	(4)	(5)	(6)	(7)
Sukorame	-	5	53	36	59	28
Bluluk	40	-	51	-	35	-
Ngimbang	-	-	-	200	-	-
Sambeng	275	185	255	275	225	125
Mantup	-	-	-	-	-	-
Kembangbahu	-	-	-	-	-	-
Sugio	106	98	58	51	37	49
Kedungpring	-	-	-	-	-	-
Modo	-	-	-	-	-	-
Babat	-	-	-	-	-	-
Pucuk	-	-	-	-	-	-
Sukodadi	22	21	55	54	44	42
Lamongan	267	267	272	272	114	115
Tikung	-	-	-	-	-	-
Sarirejo	-	-	-	-	-	-
Deket	-	-	-	-	-	-
Glagah	-	-	-	-	-	-
Karangbinangun	-	-	-	-	-	-
Turi	-	-	-	-	-	-
Kalitengah	5	-	10	10	-	-
Karanggeneng	-	-	-	-	-	-
Sekaran	-	-	98	80	-	-
Maduran	-	-	-	-	-	-
Laren	-	-	-	-	-	-
Solokuro	1	-	-	-	-	-
Paciran	600	500	1 200	1 200	400	400
Brondong	-	-	-	-	-	-
<b>Lamongan</b>	<b>1 316</b>	<b>1 076</b>	<b>2 052</b>	<b>2 178</b>	<b>914</b>	<b>759</b>



Lanjutan Tabel/Continued Table 5.1.5

Kecamatan Subdistrict	Kunyit Turmeric		Temuireng Black Turmeric		Temulawak Java Turmeric	
	2021	2022 <sup>x</sup>	2021	2022 <sup>x</sup>	2021	2022 <sup>x</sup>
(1)	(8)	(9)	(10)	(11)	(12)	(13)
Sukorame	-	22	61	14	-	-
Bluluk	97	-	-	-	61	-
Ngimbang	-	140	-	-	-	-
Sambeng	1 325	1 525	-	-	175	-
Mantup	-	-	-	-	-	-
Kembangbahu	-	-	-	-	-	-
Sugio	35	34	-	-	-	-
Kedungpring	-	-	-	-	-	-
Modo	-	-	-	-	-	-
Babat	-	-	-	-	-	-
Pucuk	-	-	-	-	-	-
Sukodadi	58	57	-	13	12	11
Lamongan	305	310	152	152	164	166
Tikung	-	-	-	-	-	-
Sarirejo	-	-	-	-	-	-
Deket	-	-	-	-	-	-
Glagah	-	-	-	-	-	-
Karangbinangun	-	-	-	-	-	-
Turi	9	4	-	-	-	-
Kalitengah	20	20	2	-	5	5
Karanggeneng	-	-	-	-	-	-
Sekaran	84	70	-	-	-	-
Maduran	-	-	-	-	-	-
Laren	-	-	-	-	-	-
Solokuro	2	-	-	-	-	-
Paciran	12 000	12 000	200	200	200	200
Brondong	-	-	-	-	-	-
<b>Lamongan</b>	<b>13 935</b>	<b>14 182</b>	<b>415</b>	<b>379</b>	<b>617</b>	<b>382</b>

Catatan/Note: <sup>x</sup>Angka Sementara/Preliminary figures

Sumber/Source: BPS, Statistik Pertanian Hortikultura SPH-TBF/BPS-Statistics Indonesia, Agricultural Statistic for Horticulture SPH-TBF

**Tabel**  
**Table 5.1.6****Produksi Tanaman Biofarmaka Menurut Kecamatan dan Jenis Tanaman di Kabupaten Lamongan (kg), 2021 dan 2022<sup>x</sup>*****Production of Medicinal Plants by Subdistrict and Kind of Plant in Lamongan Regency (kg), 2021 and 2022<sup>x</sup>***

Kecamatan Subdistrict	Jahe Ginger		Laos/Lengkuas Galanga		Kencur East Indian Galangal	
	2021	2022 <sup>x</sup>	2021	2022 <sup>x</sup>	2021	2022 <sup>x</sup>
(1)	(2)	(3)	(4)	(5)	(6)	(7)
Sukorame	-	25	44	43	28	53
Bluluk	250	-	300	-	50	-
Ngimbang	-	-	-	1 000	-	-
Sambeng	1 160	46	1 338	125	708	44
Mantup	-	-	-	-	-	-
Kembangbahu	-	-	-	-	-	-
Sugio	134	214	106	58	113	69
Kedungpring	-	-	-	-	-	-
Modo	-	-	-	-	-	-
Babat	-	-	-	-	-	-
Pucuk	-	-	-	-	-	-
Sukodadi	47	6	147	44	76	43
Lamongan	475	475	1 036	1 036	487	488
Tikung	-	-	-	-	-	-
Sarirejo	-	-	-	-	-	-
Deket	-	-	-	-	-	-
Glagah	-	-	-	-	-	-
Karangbinangun	-	-	-	-	-	-
Turi	-	-	-	-	-	-
Kalitengah	5	-	55	40	-	-
Karanggeneng	-	-	-	-	-	-
Sekaran	-	-	132	104	-	-
Maduran	-	-	-	-	-	-
Laren	-	-	-	-	-	-
Solokuro	6	-	-	-	-	-
Paciran	1 050	750	1 800	1 800	650	650
Brondong	-	-	-	-	-	-
<b>Lamongan</b>	<b>3 127</b>	<b>1 516</b>	<b>4 958</b>	<b>4 250</b>	<b>2 112</b>	<b>1 347</b>

Lanjutan Tabel/Continued Table 5.1.6

Kecamatan Subdistrict	Kunyit Turmeric		Temuireng Black Turmeric		Temulawak Java Turmeric	
	2021	2022*	2021	2022*	2021	2022*
(1)	(8)	(9)	(10)	(11)	(12)	(13)
Sukorame	-	31	206	33	-	-
Bluluk	495	-	-	-	235	-
Ngimbang	-	600	-	-	-	-
Sambeng	4 306	686	-	-	393	-
Mantup	-	-	-	-	-	-
Kembangbahu	-	-	-	-	-	-
Sugio	92	63	-	-	-	-
Kedungpring	-	-	-	-	-	-
Modo	-	-	-	-	-	-
Babat	-	-	-	-	-	-
Pucuk	-	-	-	-	-	-
Sukodadi	144	57	-	32	56	35
Lamongan	842	847	208	208	216	219
Tikung	-	-	-	-	-	-
Sarirejo	-	-	-	-	-	-
Deket	-	-	-	-	-	-
Glagah	-	-	-	-	-	-
Karangbinangun	-	-	-	-	-	-
Turi	75	20	-	-	-	-
Kalitengah	80	50	8	-	12	20
Karanggeneng	-	-	-	-	-	-
Sekaran	79	66	-	-	-	-
Maduran	-	-	-	-	-	-
Laren	-	-	-	-	-	-
Solokuro	10	-	-	-	-	-
Paciran	18 000	17 980	360	360	360	360
Brondong	-	-	-	-	-	-
<b>Lamongan</b>	<b>24 123</b>	<b>20 400</b>	<b>782</b>	<b>633</b>	<b>1 272</b>	<b>634</b>

Catatan/Note: \*Angka Sementara/Preliminary figures

Sumber/Sources: BPS, Statistik Pertanian Hortikultura SPH-TBF/BPS-Statistics Indonesia, Agricultural Statistic for Horticulture SPH-TBF

**Tabel**  
**Table** 5.1.7**Luas Panen Tanaman Biofarmaka Menurut Jenis Tanaman  
di Kabupaten Lamongan (m<sup>2</sup>), 2019–2022**  
**Harvested Area of Medicinal Plants by Kind of Plant in  
Lamongan Regency (m<sup>2</sup>), 2019–2022**

Jenis Tanaman Kind of Plants	2019	2020	2021	2022 <sup>x</sup>
(1)	(2)	(3)	(4)	(5)
Jeruk Nipis <sup>1</sup>	...	...	3 000	2 000
Mahkota Dewa <sup>1</sup> / <i>Phaleria Macrocarpa</i> <sup>1</sup>	...	8	-	-
Serai	...	...	-	-
Jahe/ <i>Ginger</i>	...	2 872	1 316	1 076
Kapulaga/ <i>Java Cardamon</i>	...	-	-	-
Keji Beling/ <i>Verbenaceae</i>	...	22	...	...
Kencur/ <i>East Indian Galangal</i>	...	979	914	759
Kunyit/ <i>Turmeric</i>	...	16 526	13 935	14 182
Laos/Lengkuas/ <i>Galanga</i>	...	2 893	2 052	2 178
Lempuyang/ <i>Zingiber Aromaticum</i>	...	105	118	120
Lidah Buaya/ <i>Aloevera</i>	...	252	62	62
Mengkudu <sup>1</sup> / <i>Indian Mulberry</i> <sup>1</sup>	...	1 799	13 108	1 018
Temuireng/ <i>Black Turmeric</i>	...	617	415	379
Temukunci/ <i>Chinese Keys</i>	...	126	106	106
Temulawak/ <i>Java Turmeric</i>	...	664	617	382
Sambiloto/ <i>King of Bitter</i>	...	28	31	31

Catatan/Note: <sup>x</sup>Angka Sementara/Preliminary figures<sup>1</sup> Satuan luas panen dalam pohon/The unit of harvested area are tree

Sumber/Source: BPS, Statistik Pertanian Hortikultura SPH-TBF/BPS-Statistics Indonesia, Agricultural Statistic for Horticulture SPH-TBF

**Tabel**  
**Table** 5.1.8

**Produksi Tanaman Biofarmaka Menurut Jenis Tanaman di Kabupaten Lamongan (kg), 2019–2022\***  
**Production of Medicinal Plants by Kind of Plant in Lamongan Regency (kg), 2019–2022\***

Jenis Tanaman Kind of Plants	2019	2020	2021	2022*
(1)	(2)	(3)	(4)	(5)
Jeruk Nipis	...	...	30 000	20 000
Mahkota Dewa/ <i>Phaleria Macrocarpa</i>	...	800	-	-
Serai	...	...	-	-
Jahe/ <i>Ginger</i>	...	3 662	3 127	1 516
Kapulaga/ <i>Java Cardamon</i>	...	-	-	-
Keji Beling/ <i>Verbenaceae</i>	...	37	...	...
Kencur/ <i>East Indian Galangal</i>	...	1 758	2 112	1 347
Kunyit/ <i>Turmeric</i>	...	23 538	24 123	20 400
Laos/ <i>Lengkuas/Galanga</i>	...	4 968	4 958	4 250
Lempuyang/ <i>Zingiber Aromaticum</i>	...	207	232	235
Lidah Buaya/ <i>Aloevera</i>	...	800	211	211
Mengkudu/ <i>Indian Mulberry</i>	...	27 269	127 289	6 597
Temuireng/ <i>Black Turmeric</i>	...	1 240	782	633
Temukunci/ <i>Chinese Keys</i>	...	395	215	160
Temulawak/ <i>Java Turmeric</i>	...	1 520	1 272	634
Sambiloto/ <i>King of Bitter</i>	...	46	53	53

Catatan/Note: \*Angka Sementara/Preliminary figures

Sumber/Source: BPS, Statistik Pertanian Hortikultura SPH-TBF/BPS-Statistics Indonesia, Agricultural Statistic for Horticulture SPH-TBF

**Tabel**  
**Table** 5.1.9**Luas Panen Tanaman Hias Menurut Kecamatan dan Jenis Tanaman di Kabupaten Lamongan (m<sup>2</sup>), 2021 dan 2022<sup>x</sup>**  
**Harvested Area of Ornamental Plants by Subdistrict and Kind of Plant in Lamongan Regency (m<sup>2</sup>), 2021 and 2022<sup>x</sup>**

Kecamatan Subdistrict	Angrek Pot/ Potted Orchid		Anggrek Potong/ Cut Orchid	
	2021	2022 <sup>x</sup>	2021	2022 <sup>x</sup>
(1)	(2)	(3)	(4)	(5)
Sukorame	-	-	-	-
Bluluk	-	-	-	-
Ngimbang	-	-	-	-
Sambeng	-	-	-	-
Mantup	-	-	-	-
Kembangbahu	-	-	-	-
Sugio	-	-	-	-
Kedungpring	-	-	-	-
Modo	-	-	-	-
Babat	-	-	-	-
Pucuk	-	-	-	-
Sukodadi	-	-	-	-
Lamongan	-	-	-	-
Tikung	-	-	-	-
Sarirejo	-	-	-	-
Deket	-	-	-	-
Glagah	-	-	-	-
Karangbinangun	-	-	-	-
Turi	-	-	-	-
Kalitengah	-	-	-	-
Karanggeneng	-	-	-	-
Sekaran	-	-	-	-
Maduran	-	-	-	-
Laren	-	-	-	-
Solokuro	-	-	-	-
Paciran	40	40	-	-
Brondong	-	-	-	-
<b>Lamongan</b>	<b>40</b>	<b>40</b>	<b>-</b>	<b>-</b>

Lanjutan Tabel/Continued Table 5.1.9

Kecamatan Subdistrict	Krisan/ Chrysantemum		Mawar/ Rose	
	2021	2022 <sup>x</sup>	2021	2022 <sup>x</sup>
(1)	(6)	(7)	(8)	(9)
Sukorame	-	-	-	-
Bluluk	-	-	-	-
Ngimbang	-	-	-	-
Sambeng	-	-	-	-
Mantup	-	-	-	-
Kembangbahu	-	-	-	-
Sugio	-	-	-	-
Kedungpring	-	-	-	-
Modo	-	-	-	-
Babat	-	-	-	-
Pucuk	-	-	-	-
Sukodadi	-	-	-	-
Lamongan	-	-	-	-
Tikung	-	-	-	-
Sarirejo	-	-	-	-
Deket	-	-	-	-
Glagah	-	-	-	-
Karangbinangun	-	-	-	-
Turi	-	-	-	-
Kalitengah	-	-	-	-
Karanggeneng	-	-	-	-
Sekaran	-	-	-	-
Maduran	-	-	-	-
Laren	-	-	-	-
Solokuro	-	-	-	-
Paciran	45	45	111	111
Brondong	-	-	-	-
<b>Lamongan</b>	<b>45</b>	<b>45</b>	<b>111</b>	<b>111</b>

Lanjutan Tabel/*Continued Table 5.1.9*

Kecamatan Subdistrict	Sedap Malam/ Tuberose		Soka/ Ixora		Sri Rejeki/ Aglonema	
	2021	2022 <sup>x</sup>	2021	2022 <sup>x</sup>	2021	2022 <sup>x</sup>
(1)	(10)	(11)	(12)	(13)	(14)	(15)
Sukorame	-	-	-	-	-	-
Bluluk	-	-	-	-	-	-
Ngimbang	-	-	-	-	-	-
Sambeng	-	-	-	-	-	-
Mantup	-	-	-	-	-	-
Kembangbahu	20	-	-	-	-	-
Sugio	-	-	-	-	-	-
Kedungpring	-	-	-	-	-	-
Modo	-	-	-	-	-	-
Babat	-	-	-	-	-	-
Pucuk	-	-	16 850	9 800	-	-
Sukodadi	-	-	-	-	-	-
Lamongan	-	-	-	-	-	-
Tikung	-	-	-	-	-	-
Sarirejo	-	-	-	-	-	-
Deket	-	-	-	-	-	-
Glagah	-	-	-	-	-	-
Karangbinangun	-	-	-	-	-	-
Turi	-	-	-	-	-	-
Kalitengah	-	-	-	-	-	-
Karanggeneng	-	-	-	-	-	-
Sekaran	-	-	-	-	-	-
Maduran	-	-	-	-	-	-
Laren	-	-	-	-	-	-
Solokuro	-	-	-	-	-	-
Paciran	-	-	-	-	35	35
Brondong	-	-	-	-	-	-
<b>Lamongan</b>	<b>20</b>	<b>-</b>	<b>16 850</b>	<b>9 800</b>	<b>35</b>	<b>35</b>

Catatan/Note: <sup>x</sup>Angka Sementara/Preliminary figures

Sumber/Source: BPS, Statistik Pertanian Hortikultura SPH-TH/BPS-Statistics Indonesia, Agricultural Statistik for Horticulture SPH-TH



**Tabel** 5.1.10  
**Table**

**Produksi Tanaman Hias Menurut Kecamatan dan Jenis Tanaman di Kabupaten Lamongan (tangkai), 2021 dan 2022\***

*Production of Ornamental Plants by Subdistrict and Kind of Plant in Lamongan Regency (stalks), 2021 and 2022\**

Kecamatan Subdistrict	Angrek Pot/ Potted Orchid		Anggrek Potong/ Cut Orchid	
	2021	2022*	2021	2022*
(1)	(2)	(3)	(4)	(5)
Sukorame	-	-	-	-
Bluluk	-	-	-	-
Ngimbang	-	-	-	-
Sambeng	-	-	-	-
Mantup	-	-	-	-
Kembangbahu	-	-	-	-
Sugio	-	-	-	-
Kedungpring	-	-	-	-
Modo	-	-	-	-
Babat	-	-	-	-
Pucuk	-	-	-	-
Sukodadi	-	-	-	-
Lamongan	-	-	-	-
Tikung	-	-	-	-
Sarirejo	-	-	-	-
Deket	-	-	-	-
Glagah	-	-	-	-
Karangbinangun	-	-	-	-
Turi	-	-	-	-
Kalitengah	-	-	-	-
Karanggeneng	-	-	-	-
Sekaran	-	-	-	-
Maduran	-	-	-	-
Laren	-	-	-	-
Solokuro	-	-	-	-
Paciran	40	40	-	-
Brondong	-	-	-	-
<b>Lamongan</b>	<b>40</b>	<b>40</b>	-	-

Lanjutan Tabel/*Continued Table* 5.1.10

Kecamatan Subdistrict	Krisan/ Chrysanthemum		Mawar/ Rose	
	2021	2022 <sup>x</sup>	2021	2022 <sup>x</sup>
(1)	(6)	(7)	(8)	(9)
Sukorame	-	-	-	-
Bluluk	-	-	-	-
Ngimbang	-	-	-	-
Sambeng	-	-	-	-
Mantup	-	-	-	-
Kembangbahu	-	-	-	-
Sugio	-	-	-	-
Kedungpring	-	-	-	-
Modo	-	-	-	-
Babat	-	-	-	-
Pucuk	-	-	-	-
Sukodadi	-	-	-	-
Lamongan	-	-	-	-
Tikung	-	-	-	-
Sarirejo	-	-	-	-
Deket	-	-	-	-
Glagah	-	-	-	-
Karangbinangun	-	-	-	-
Turi	-	-	-	-
Kalitengah	-	-	-	-
Karanggeneng	-	-	-	-
Sekaran	-	-	-	-
Maduran	-	-	-	-
Laren	-	-	-	-
Solokuro	-	-	-	-
Paciran	45	45	111	111
Brondong	-	-	-	-
<b>Lamongan</b>	<b>45</b>	<b>45</b>	<b>111</b>	<b>111</b>

Lanjutan Tabel/Continued Table 5.1.10

Kecamatan Subdistrict	Sedap Malam/ Tuberose		Soka/ Ixora		Sri Rejeki/ Aglonema	
	2021	2022*	2021	2022*	2021	2022*
(1)	(10)	(11)	(12)	(13)	(14)	(15)
Sukorame	-	-	-	-	-	-
Bluluk	-	-	-	-	-	-
Ngimbang	-	-	-	-	-	-
Sambeng	-	-	-	-	-	-
Mantup	-	-	-	-	-	-
Kembangbahu	20	-	-	-	-	-
Sugio	-	-	-	-	-	-
Kedungpring	-	-	-	-	-	-
Modo	-	-	-	-	-	-
Babat	-	-	-	-	-	-
Pucuk	-	-	16 850	9 800	-	-
Sukodadi	-	-	-	-	-	-
Lamongan	-	-	-	-	-	-
Tikung	-	-	-	-	-	-
Sarirejo	-	-	-	-	-	-
Deket	-	-	-	-	-	-
Glagah	-	-	-	-	-	-
Karangbinangun	-	-	-	-	-	-
Turi	-	-	-	-	-	-
Kalitengah	-	-	-	-	-	-
Karanggeneng	-	-	-	-	-	-
Sekaran	-	-	-	-	-	-
Maduran	-	-	-	-	-	-
Laren	-	-	-	-	-	-
Solokuro	-	-	-	-	-	-
Paciran	-	-	-	-	35	35
Brondong	-	-	-	-	-	-
<b>Lamongan</b>	<b>20</b>	<b>-</b>	<b>16 850</b>	<b>9 800</b>	<b>35</b>	<b>35</b>

Catatan/Note: \*Angka Sementara/Preliminary figures

Sumber/Source: BPS, Statistik Pertanian Hortikultura SPH-TH/BPS-Statistics Indonesia, Agricultural Statistik for Horticulture SPH-TH

**Tabel 5.1.11 Luas Panen Tanaman Hias Menurut Jenis Tanaman di Kabupaten Lamongan (m<sup>2</sup>), 2019–2022\***  
**Harvested Area of Ornamental Plants by Kind of Plant in Lamongan Regency (m<sup>2</sup>), 2019–2022\***

Jenis Tanaman Kind of Plants	2019	2020	2021	2022*
(1)	(2)	(3)	(4)	(5)
Anthurium Bunga/ <i>Flamingo Lily Flower</i>	2	1	-	-
Anthurium Daun/ <i>Anthurium</i>	-	61	...	...
Balanceng/ <i>Dieffenbacia</i>	-	-	...	...
Dracaena/ <i>Dracaena</i>	-	-	-	-
Euphorbia/ <i>Euphorbia</i>	6 017	5 515	...	...
Hanjuang/ <i>Cordyline</i>	-	-	-	-
Herbras/ <i>Gerbera</i>	-	-	-	-
Kamboja Jepang/ <i>Adenium</i>	7 649	7 602	...	...
Keladi Hias/ <i>Caladium</i>	6 700	5 900	...	...
Krisan/ <i>Chrysantemum</i>	-	-	45	45
Mawar/ <i>Rose</i>	182	131	111	111
Melati/ <i>Jasmine</i>	148	124	-	-
Monstera/ <i>Monstera</i>	-	-	...	...
Pakis/ <i>Leather Leaf Fern</i>	25 935	25 755	25 755	14 300
Palem/ <i>Palm</i> <sup>1</sup>	14 477	14 488	14 455	27 740
Pedang-Pedangan/ <i>Sansevieria</i>	10 702	10 152	24	25
Philodendron/ <i>Philodendron</i>	15	15	15	15
Pisang-Pisangan/ <i>Heliconia</i>	211	60	-	-
Sedap Malam/ <i>Tuberose</i>	-	-	20	-
Soka/ <i>Ixora</i>	16 352	16 351	16 850	9 800
Sri Rejeki/ <i>Aglaonema</i>	2	12	35	35
Anggrek Pot/ <i>Potted Orchid</i>	...	...	40	40
Anggrek Potong/ <i>Cut Orchid</i>	...	...	-	-
Bromelia/ <i>Bromelia</i>	...	...	-	-
Bugenvil/ <i>Bugenvil</i>	...	...	-	-
Puring/ <i>Croton</i>	...	...	-	-

Catatan/Note: \*Angka Sementara/Preliminary figures

<sup>1</sup> Satuan produksi dalam pohon/The unit of production are tree

Sumber/Source: BPS, Statistik Pertanian Hortikultura SPH-TH/BPS-Statistics Indonesia, Agricultural Statistik for Horticulture SPH-TH

**Tabel 5.1.12** **Produksi Tanaman Hias Menurut Jenis Tanaman di Kabupaten Lamongan (tangkai), 2019–2022\***  
**Production of Ornamental Plants by Kind of Plant in Lamongan Regency (stalks), 2019–2022\***

Jenis Tanaman Kind of Plants	2019	2020	2021	2022*
(1)	(2)	(3)	(4)	(5)
Anthurium Bunga/ <i>Flamingo Lily Flower</i>	77	12	-	-
Anthurium Daun/ <i>Anthurium</i> <sup>1</sup>	-	1 200	...	...
Balanceng/ <i>Dieffenbacia</i> <sup>1</sup>	-	-	...	...
Dracaena/ <i>Dracaena</i> <sup>1</sup>	-	-	-	-
Euphorbia/ <i>Euphorbia</i> <sup>1</sup>	8 661	7 831	...	...
Hanjuang/ <i>Cordyline</i> <sup>1</sup>	-	-	-	-
Herbras/ <i>Gerbera</i>	-	-	-	-
Kamboja Jepang/ <i>Adenium</i> <sup>1</sup>	7 897	7 688	...	...
Keladi Hias/ <i>Caladium</i> <sup>1</sup>	6 700	5 900	...	...
Krisan/ <i>Chrysantemum</i>	-	-	45	45
Mawar/ <i>Rose</i>	626	464	111	111
Melati/ <i>Jasmine</i> <sup>2</sup>	559	520	-	-
Monstera/ <i>Monstera</i> <sup>1</sup>	-	-	...	...
Pakis/ <i>Leather Leaf Fern</i> <sup>1</sup>	25 935	25 755	25 755	14 300
Palem/ <i>Palm</i> <sup>1</sup>	14 603	14 650	14 455	27 740
Pedang-Pedangan/ <i>Sansevieria</i> <sup>1</sup>	10 962	10 882	24	25
Philodendron/ <i>Philodendron</i> <sup>1</sup>	60	60	15	15
Pisang-Pisangan/ <i>Heliconia</i>	252	60	-	-
Sedap Malam/ <i>Tuberose</i>	-	-	100	-
Soka/ <i>Ixora</i> <sup>1</sup>	16 490	16 375	16 850	9 800
Sri Rejeki/ <i>Aglaonema</i> <sup>1</sup>	104	46	35	35
Anggrek Pot/ <i>Potted Orchid</i> <sup>1</sup>	...	...	40	40
Anggrek Potong/ <i>Cut Orchid</i>	...	...	-	-
Bromelia/ <i>Bromelia</i> <sup>1</sup>	...	...	-	-
Bugenvil/ <i>Bugenvil</i> <sup>1</sup>	...	...	-	-
Puring/ <i>Croton</i> <sup>1</sup>	...	...	-	-

Catatan/Note: \*Angka Sementara/Preliminary figures

<sup>1</sup> Satuan produksi dalam pohon/The unit of production are tree

<sup>2</sup> Satuan produksi dalam kg/The unit of production are kg

Sumber/Source: BPS, Statistik Pertanian Hortikultura SPH-TH/BPS-Statistics Indonesia, Agricultural Statistik for Horticulture SPH-TH

**Tabel**  
**Table** 5.1.13**Produksi Buah-buahan Menurut Kecamatan dan Jenis Tanaman di Kabupaten Lamongan (kuintal), 2021 dan 2022<sup>x</sup>*****Production of Fruits by Subdistrict and Kind of Plant in Lamongan Regency (kuintal), 2021 and 2022<sup>x</sup>***

Kecamatan Subdistrict	Mangga/ Mango		Durian/ Durian	
	2021	2022 <sup>x</sup>	2021	2022 <sup>x</sup>
(1)	(2)	(3)	(4)	(5)
Sukorame	-	-	-	-
Bluluk	13 448	6 966	-	-
Ngimbang	-	-	-	-
Sambeng	1 095	-	-	-
Mantup	98	221	-	-
Kembangbahu	29 500	9 626	-	-
Sugio	38 490	23 862	-	-
Kedungpring	-	-	-	-
Modo	437	-	-	-
Babat	18 364	44 023	-	-
Pucuk	620	620	-	-
Sukodadi	12 960	12 035	-	-
Lamongan	4 164	4 317	-	-
Tikung	1 129	1 247	-	-
Sarirejo	37 088	62 104	-	-
Deket	1 966	225	-	-
Glagah	4 073	36	-	-
Karangbinangun	1 595	3 391	-	-
Turi	89	18	-	-
Kalitengah	15 798	6 261	-	-
Karanggeneng	914	919	-	-
Sekaran	1 492	1 387	-	-
Maduran	790	640	-	-
Laren	628	4 408	-	-
Solokuro	2 168	39 000	799	420
Paciran	-	34 650	-	-
Brondong	-	1 418	-	-
<b>Lamongan</b>	<b>186 905</b>	<b>257 376</b>	<b>799</b>	<b>420</b>

Lanjutan Tabel/Continued Table 5.1.13

Kecamatan Subdistrict	Jeruk Siam/ Orange/Tangerine		Pisang/ Banana	
	2021	2022*	2021	2022*
(1)	(6)	(7)	(8)	(9)
Sukorame	-	-	610	488
Bluluk	-	-	6 635	4 282
Ngimbang	-	-	2 151	954
Sambeng	-	-	2 841	531
Mantup	-	-	184	42
Kembangbahu	-	-	4 024	2 675
Sugio	-	-	13 840	3 883
Kedungpring	-	-	3 654	1 810
Modo	-	-	420	1 915
Babat	-	-	277	282
Pucuk	-	-	708	638
Sukodadi	-	-	550	1 094
Lamongan	-	-	342	455
Tikung	-	-	4 323	2 127
Sarirejo	-	-	5 281	2 789
Deket	-	-	5 292	3 224
Glagah	-	-	337	-
Karangbinangun	-	-	1 022	104
Turi	-	-	454	596
Kalitengah	-	-	1 018	917
Karanggeneng	-	-	510	362
Sekaran	-	-	1 995	1 060
Maduran	-	-	278	115
Laren	-	-	3 866	2 196
Solokuro	-	-	4 540	4 060
Paciran	9 784	6 922	3 846	19 500
Brondong	-	-	157 152	413 999
<b>Lamongan</b>	<b>9 784</b>	<b>6 922</b>	<b>226 149</b>	<b>470 097</b>

Lanjutan Tabel/*Continued Table* 5.1.13

Kecamatan Subdistrict	Pepaya/ Papaya		Sawo/ Sapodilla	
	2021	2022*	2021	2022*
(1)	(10)	(11)	(12)	(13)
Sukorame	258	256	91	65
Bluluk	6 090	4 914	3	-
Ngimbang	427	128	-	-
Sambeng	234	683	-	-
Mantup	-	-	-	-
Kembangbahu	-	-	-	-
Sugio	5	-	61	22
Kedungpring	900	900	-	-
Modo	-	-	-	350
Babat	153	862	158	15
Pucuk	-	-	467	799
Sukodadi	20	58	23	97
Lamongan	-	-	-	-
Tikung	442	138	48	46
Sarirejo	303	48	-	-
Deket	-	-	16	57
Glagah	-	-	-	-
Karangbinangun	-	-	-	-
Turi	52	10	-	-
Kalitengah	-	-	12	44
Karanggeneng	-	-	-	-
Sekaran	47	66	-	-
Maduran	-	-	-	-
Laren	-	-	-	-
Solokuro	180	-	464	320
Paciran	870	3 700	-	1 520
Brondong	475	2 555	90	758
<b>Lamongan</b>	<b>10 455</b>	<b>14 316</b>	<b>1 431</b>	<b>4 093</b>



Lanjutan Tabel/Continued Table 5.1.13

Kecamatan Subdistrict	Nangka/ Jackfruit		Jambu Biji/ Guava	
	2021	2022*	2021	2022*
(1)	(10)	(11)	(12)	(13)
Sukorame	23	48	256	242
Bluluk	449	315	198	227
Ngimbang	-	-	-	-
Sambeng	150	-	264	-
Mantup	-	-	-	-
Kembangbahu	5 350	-	5 754	6 250
Sugjo	10 478	5 826	641	275
Kedungpring	-	-	1 903	710
Modo	-	650	-	-
Babat	-	-	223	225
Pucuk	868	680	1 695	1 686
Sukodadi	454	220	1 184	87
Lamongan	319	313	187	157
Tikung	12	29	68	53
Sarirejo	-	-	892	84
Deket	-	277	298	64
Glagah	-	-	-	-
Karangbinangun	42	97	107	290
Turi	-	-	70	9
Kalitengah	112	31	16 737	677
Karanggeneng	-	-	-	-
Sekaran	-	-	213	30
Maduran	-	-	-	-
Laren	-	-	-	-
Solokuro	1 258	7 800	1 850	1 250
Paciran	2 850	6 150	742	3 768
Brondong	124	537	30	221
<b>Lamongan</b>	<b>22 487</b>	<b>22 972</b>	<b>33 313</b>	<b>16 307</b>

Catatan/Note: \*Angka Sementara/Preliminary figures

Sumber/Source: BPS, Statistik Pertanian Hortikultura SPH-BST/BPS-Statistics Indonesia, Agricultural Statistic for Horticulture SPH-BST

**Tabel**  
**Table** 5.1.14**Produksi Buah-Buahan dan Sayuran Tahunan Menurut Jenis Tanaman di Kabupaten Lamongan (kuintal), 2019–2022\*****Production of Annual Fruits and Vegetables by Kind of Plant in Lamongan Regency (quintal), 2019–2022\***

Jenis Tanaman/Kind of Plants	2019	2020	2021	2022*
(1)	(2)	(3)	(4)	(5)
<b>Buah–Buahan/Fruits:</b>				
Alpukat/Avocado	58	248	92	60
Belimbing/Star Fruit	10 818	17 599	8 274	3 839
Duku/Langsar/Kokosan/Duku	-	-	-	-
Durian/Durian	244	639	799	420
Jambu Biji/Guava	15 255	255 976	33 313	16 307
Jambu Air/Water Apple	5 176	31 363	6 675	7 243
Jeruk Siam/Kepron/Orange/Tangerine	10 469	104 757	9 784	6 922
Jeruk Besar/Pomelo	36	-	-	-
Mangga/Mango	439 425	891 529	186 905	257 376
Manggis/Mangosteen	-	-	-	-
Nangka/Cempedak/Jackfruit	128 680	132 692	22 487	22 972
Nenas/Pineapple	-	-	-	-
Pepaya/Papaya	21 093	137 669	10 455	14 316
Pisang/Banana	313 581	1 537 598	226 149	470 097
Rambutan/Rambutan	6 050	25 403	3 781	1 950
Salak/Snakefruit	1	-	1	-
Sawo/Sapodilla/Sawo	5 468	31 874	1 431	4 093
Sirsak/Soursop	3 687	51 445	3 561	16 823
Sukun/Breadfruit	5 713	8 626	5 966	16 594
Anggur	-	-	-	-
Apel	-	-	-	-
Buah Naga	...	...	50	20
Jeruk Lemon	...	...	-	-
Lengkeng	...	...	-	124
<b>Sayuran/Vegetables:</b>				
Melinjo/Gnetum/Melinjo	53	130	67	105
Petai/Twisted Cluster Bean	1 605	-	5	37

Catatan/Note: \*Angka Sementara/Preliminary figures

Sumber/Source: BPS, Statistik Pertanian Hortikultura SPH-BST/BPS-Statistics Indonesia, Agricultural Statistic for Horticulture SPH-BST

**5.2 PERKEBUNAN**  
**ESTATE CROPS**

**Tabel 5.2.1 Luas Areal Tanaman Perkebunan Menurut Kecamatan dan Jenis Tanaman di Kabupaten Lamongan (ha), 2021 dan 2022**  
*Planted Area of Estate Crops by Subdistrict and Type of Crops in Lamongan Regency (ha), 2021 and 2022*

Kecamatan Subdistrict	Kelapa Sawit/Oil Palm		Kelapa/Coconut	
	2021	2022	2021	2022
(1)	(2)	(3)	(4)	(5)
Sukorame	...	...	17,89	...
Bluluk	...	...	96,18	...
Ngimbang	...	...	49,78	...
Sambeng	...	...	64,58	...
Mantup	...	...	32,36	...
Kembangbahu	...	...	8,46	...
Sugjo	...	...	64,72	...
Kedungpring	...	...	169,34	...
Modo	...	...	180,16	...
Babat	...	...	10,12	...
Pucuk	...	...	-	...
Sukodadi	...	...	-	...
Lamongan	...	...	-	...
Tikung	...	...	-	...
Sarirejo	...	...	-	...
Deket	...	...	-	...
Glagah	...	...	-	...
Karangbinangun	...	...	-	...
Turi	...	...	-	...
Kalitengah	...	...	-	...
Karanggeneng	...	...	-	...
Sekaran	...	...	-	...
Maduran	...	...	-	...
Laren	...	...	11,02	...
Solokuro	...	...	110,42	...
Paciran	...	...	164,26	...
Brondong	...	...	158,76	...
<b>Lamongan</b>	...	...	<b>1138,05</b>	...

Lanjutan Tabel/*Continued Table* 5.2.1

Kecamatan Subdistrict	Karet/Rubber		Kopi/Coffee	
	2021	2022	2021	2022
(1)	(6)	(7)	(8)	(9)
Sukorame	...	...	...	...
Bluluk	...	...	...	...
Ngimbang	...	...	...	...
Sambeng	...	...	...	...
Mantup	...	...	...	...
Kembangbahu	...	...	...	...
Sugio	...	...	...	...
Kedungpring	...	...	...	...
Modo	...	...	...	...
Babat	...	...	...	...
Pucuk	...	...	...	...
Sukodadi	...	...	...	...
Lamongan	...	...	...	...
Tikung	...	...	...	...
Sarirejo	...	...	...	...
Deket	...	...	...	...
Glagah	...	...	...	...
Karangbinangun	...	...	...	...
Turi	...	...	...	...
Kalitengah	...	...	...	...
Karanggeneng	...	...	...	...
Sekaran	...	...	...	...
Maduran	...	...	...	...
Laren	...	...	...	...
Solokuro	...	...	...	...
Paciran	...	...	...	...
Brondong	...	...	...	...
<b>Lamongan</b>	...	...	...	...

Lanjutan Tabel/Continued Table 5.2.1

Kecamatan Subdistrict	Kakao/Cocoa		Tebu/Sugar cane	
	2021	2022	2021	2022
(1)	(10)	(11)	(12)	(13)
Sukorame	...	...	-	-
Bluluk	...	...	61,61	54,55
Ngimbang	...	...	266,63	240,80
Sambeng	...	...	655,02	767,96
Mantup	...	...	1 221,34	1 516,07
Kembangbahu	...	...	806,21	836,64
Sugio	...	...	103,65	53,00
Kedungpring	...	...	74,95	73,00
Modo	...	...	10,00	10,00
Babat	...	...	14,00	10,00
Pucuk	...	...	-	-
Sukodadi	...	...	-	-
Lamongan	...	...	-	-
Tikung	...	...	45,96	39,11
Sarirejo	...	...	-	-
Deket	...	...	-	-
Glagah	...	...	-	-
Karangbinangun	...	...	-	-
Turi	...	...	-	-
Kalitengah	...	...	-	-
Karanggeneng	...	...	-	-
Sekaran	...	...	-	-
Maduran	...	...	-	-
Laren	...	...	2,25	2,25
Solokuro	...	...	49,00	43,62
Paciran	...	...	-	-
Brondong	...	...	-	-
<b>Lamongan</b>	...	...	<b>3 310,62</b>	<b>3 646,99</b>

Lanjutan Tabel/*Continued Table* 5.2.1

Kecamatan Subdistrict	Teh/Tea		Tembakau Jawa/ Tobacco	
	2021	2022	2021	2022
(1)	(14)	(15)	(16)	(17)
Sukorame	...	...	800	895
Bluluk	...	...	419	183
Ngimbang	...	...	1 895	1 250
Sambeng	...	...	489	665
Mantup	...	...	220	220
Kembangbahu	...	...	-	-
Sugio	...	...	-	-
Kedungpring	...	...	447	-
Modo	...	...	-	-
Babat	...	...	-	-
Pucuk	...	...	-	-
Sukodadi	...	...	-	-
Lamongan	...	...	-	-
Tikung	...	...	-	-
Sarirejo	...	...	-	-
Deket	...	...	-	-
Glagah	...	...	-	-
Karangbinangun	...	...	-	-
Turi	...	...	-	-
Kalitengah	...	...	-	-
Karanggeneng	...	...	-	-
Sekaran	...	...	-	-
Maduran	...	...	-	-
Laren	...	...	-	-
Solokuro	...	...	-	-
Paciran	...	...	-	-
Brondong	...	...	-	-
<b>Lamongan</b>	...	...	<b>4 270</b>	<b>3 213</b>

Catatan/Note: ...

Sumber/Source: Dinas Ketahanan Pangan dan Pertanian Kabupaten Lamongan/*Food Security and Agriculture Office of Lamongan Regency*

**Tabel**  
**Table** 5.2.2

**Produksi Perkebunan Menurut Kecamatan dan Jenis Tanaman di Kabupaten Lamongan (ton), 2021 dan 2022**  
**Production of Estates by Subdistrict and Type of Crops in Lamongan Regency (ton), 2021 and 2022**

Kecamatan Subdistrict	Kelapa Sawit/Oil Palm		Kelapa/Coconut	
	2021	2022	2021	2022
(1)	(2)	(3)	(4)	(5)
Sukorame	...	...	4,25	...
Bluluk	...	...	7,82	...
Ngimbang	...	...	1,12	...
Sambeng	...	...	9,92	...
Mantup	...	...	6,28	...
Kembangbahu	...	...	1,67	...
Sugio	...	...	1,97	...
Kedungpring	...	...	1,84	...
Modo	...	...	-	...
Babat	...	...	0,06	...
Pucuk	...	...	-	...
Sukodadi	...	...	-	...
Lamongan	...	...	-	...
Tikung	...	...	-	...
Sarirejo	...	...	-	...
Deket	...	...	-	...
Glagah	...	...	-	...
Karangbinangun	...	...	-	...
Turi	...	...	-	...
Kalitengah	...	...	-	...
Karanggeneng	...	...	-	...
Sekaran	...	...	-	...
Maduran	...	...	-	...
Laren	...	...	2,43	...
Solokuro	...	...	2,18	...
Paciran	...	...	9,04	...
Brondong	...	...	13,15	...
<b>Lamongan</b>	<b>...</b>	<b>...</b>	<b>61,71</b>	<b>...</b>

Lanjutan Tabel/*Continued Table* 5.2.2

Kecamatan Subdistrict	Karet/Rubber		Kopi/Coffee	
	2021	2022	2021	2022
(1)	(6)	(7)	(8)	(9)
Sukorame	...	...	...	...
Bluluk	...	...	...	...
Ngimbang	...	...	...	...
Sambeng	...	...	...	...
Mantup	...	...	...	...
Kembangbahu	...	...	...	...
Sugio	...	...	...	...
Kedungpring	...	...	...	...
Modo	...	...	...	...
Babat	...	...	...	...
Pucuk	...	...	...	...
Sukodadi	...	...	...	...
Lamongan	...	...	...	...
Tikung	...	...	...	...
Sarirejo	...	...	...	...
Deket	...	...	...	...
Glagah	...	...	...	...
Karangbinangun	...	...	...	...
Turi	...	...	...	...
Kalitengah	...	...	...	...
Karanggeneng	...	...	...	...
Sekaran	...	...	...	...
Maduran	...	...	...	...
Laren	...	...	...	...
Solokuro	...	...	...	...
Paciran	...	...	...	...
Brondong	...	...	...	...
<b>Lamongan</b>	...	...	...	...



Lanjutan Tabel/Continued Table 5.2.2

Kecamatan Subdistrict	Kakao/Cocoa		Tebu/Sugar cane	
	2021	2022	2021	2022
(1)	(10)	(11)	(12)	(13)
Sukorame	...	...	-	-
Bluluk	...	...	369,66	327,30
Ngimbang	...	...	1 599,78	1 444,80
Sambeng	...	...	3 930,12	4 607,70
Mantup	...	...	7 328,02	9 523,60
Kembangbahu	...	...	4 837,25	5 397,00
Sugio	...	...	621,90	318,00
Kedungpring	...	...	449,70	438,00
Modo	...	...	60,00	60,00
Babat	...	...	-	-
Pucuk	...	...	-	-
Sukodadi	...	...	-	-
Lamongan	...	...	-	-
Tikung	...	...	275,77	243,60
Sarirejo	...	...	-	-
Deket	...	...	-	-
Glagah	...	...	-	-
Karangbinangun	...	...	-	-
Turi	...	...	-	-
Kalitengah	...	...	-	-
Karanggeneng	...	...	-	-
Sekaran	...	...	-	-
Maduran	...	...	-	-
Laren	...	...	13,50	13,50
Solokuro	...	...	294,00	265,80
Paciran	...	...	-	-
Brondong	...	...	-	-
<b>Lamongan</b>	...	...	<b>19 779,70</b>	<b>22 639,30</b>

Lanjutan Tabel/Continued Table 5.2.2

Kecamatan Subdistrict	Teh/ Tea		Tembakau Jawa/ Tobacco	
	2021	2022	2021	2022
(1)	(14)	(15)	(16)	(17)
Sukorame	...	...	1 200,00	984,34
Bluluk	...	...	544,00	173,85
Ngimbang	...	...	2 653,00	1 375,00
Sambeng	...	...	660,00	538,00
Mantup	...	...	264,00	198,00
Kembangbahu	...	...	-	-
Sugio	...	...	-	-
Kedungpring	...	...	-	-
Modo	...	...	-	-
Babat	...	...	-	-
Pucuk	...	...	-	-
Sukodadi	...	...	-	-
Lamongan	...	...	-	-
Tikung	...	...	-	-
Sarirejo	...	...	-	-
Deket	...	...	-	-
Glagah	...	...	-	-
Karangbinangun	...	...	-	-
Turi	...	...	-	-
Kalitengah	...	...	-	-
Karanggeneng	...	...	-	-
Sekaran	...	...	-	-
Maduran	...	...	-	-
Laren	...	...	-	-
Solokuro	...	...	-	-
Paciran	...	...	-	-
Brondong	...	...	-	-
<b>Lamongan</b>	...	...	<b>5 321,00</b>	<b>3 269,19</b>

Catatan/Note: ...

Sumber/Source: Dinas Ketahanan Pangan dan Pertanian Kabupaten Lamongan/Food Security and Agriculture Office of Lamongan Regency

**Tabel**  
**Table** 5.2.3

**Luas Areal Tanaman Perkebunan Rakyat Menurut Jenis Tanaman di Kabupaten Lamongan (Ribu ha), 2018–2022**  
**Planted Area of Estate Crops by Type of Crops in Lamongan Regency (Thousands ha), 2018–2022**

Jenis Tanaman <i>Kind of Plants</i>	2018	2019	2020	2021	2022 <sup>x</sup>
(1)	(2)	(3)	(4)	(5)	(6)
<b>Tanaman Tahunan</b>					
<b>Perennial Crops</b>					
Karet/ <i>Rubber</i>	...	...	...	...	–
Kelapa/ <i>Coconut</i>	...	...	...	1,14	0,038
Kelapa sawit/ <i>Oil palm</i>	...	...	...	...	–
Kopi/ <i>Coffee</i>	...	...	...	...	–
Kakao/ <i>Cocoa</i>	...	...	...	...	–
Teh/ <i>Tea</i>	...	...	...	...	–
Jambu mete/ <i>Cashew nut</i>	...	...	...	...	–
Pala/ <i>Nutmeg</i>	...	...	...	...	–
Lada/ <i>Pepper</i>	...	...	...	...	–
<b>Tanaman Semusim</b>					
<b>Seasonal Crops</b>					
Tebu/ <i>Sugar cane</i>	...	...	...	3,31	3,65
Tembakau/ <i>Tobacco</i>	...	...	...	4,27	3,21
Nilam/ <i>Patchouli</i>	...	...	...	...	–

Catatan/Note: ....

Sumber/Source: Dinas Ketahanan Pangan dan Pertanian Kabupaten Lamongan/*Food Security and Agriculture Office of Lamongan Regency*

**Tabel**  
**Table** 5.2.4**Produksi Perkebunan Rakyat Menurut Jenis Tanaman di Kabupaten Lamongan (Ribu ton), 2018–2022**  
**Production of Estates by Type of Crops in Lamongan Regency (Thousands ton), 2018–2022**

Jenis Tanaman <i>Kind of Plants</i>	2018	2019	2020	2021	2022 <sup>x</sup>
(1)	(2)	(3)	(4)	(5)	(6)
<b>Tanaman Tahunan</b> <b>Perennial Crops</b>					
Karet/ <i>Rubber</i>	...	...	...	...	–
Kelapa/ <i>Coconut</i>	...	...	...	0,062	0,019
Kelapa sawit/ <i>Oil palm</i>	...	...	...	...	–
Kopi/ <i>Coffee</i>	...	...	...	...	–
Kakao/ <i>Cocoa</i>	...	...	...	...	–
Teh/ <i>Tea</i>	...	...	...	...	–
Jambu mete/ <i>Cashew nut</i>	...	...	...	...	–
Pala/ <i>Nutmeg</i>	...	...	...	...	–
Lada/ <i>Pepper</i>	...	...	...	...	–
<b>Tanaman Semusim</b> <b>Seasonal Crops</b>					
Tebu/ <i>Sugar cane</i>	...	...	...	19,78	22,64
Tembakau/ <i>Tobacco</i>	...	...	...	5,32	3,27
Nilam/ <i>Patchouli</i>	...	...	...	...	–

Catatan/*Note*: ....Sumber/*Source*: Dinas Ketahanan Pangan dan Pertanian Kabupaten Lamongan/*Food Security and Agriculture Office of Lamongan Regency*

**5.3 TANAMAN PANGAN**  
**FOOD CROPS**

**Tabel 5.3.1 Luas Areal Tanaman Pangan Menurut Kecamatan dan Jenis Tanaman di Kabupaten Lamongan (ha), 2021 dan 2022**  
**Area of Food Plants by District and Types of Plants in Lamongan Regency (ha), 2021 and 2022**

Kecamatan Subdistrict	Padi		Jagung	
	2021	2022	2021	2022
(1)	(2)	(3)	(4)	(5)
Sukorame	3 857	3 856	1 775	1 459
Bluluk	4 370	4 523	2 473	2 297
Ngimbang	6 416	6 381	4 009	4 637
Sambeng	5 524	5 593	6 702	6 419
Mantup	6 977	7 060	5 388	5 258
Kembangbahu	8 912	9 188	1 021	890
Sugio	10 991	12 215	2 646	3 176
Kedungpring	8 632	9 178	2 764	1 972
Modo	9 345	9 467	3 747	3 238
Babat	7 896	8 033	1 537	1 268
Pucuk	6 206	6 394	32	16
Sukodadi	7 758	8 753	2 190	19
Lamongan	4 594	4 857	415	302
Tikung	7 402	7 659	1 255	1 257
Sarirejo	7 045	7 243	1 000	850
Deket	3 744	3 592	93	56
Glagah	3 894	3 898	13	13
Karangbinangun	3 975	3 524	64	51
Turi	4 760	4 929	5	175
Kalitengah	3 275	2 523	138	115
Karanggeneng	3 960	4 306	349	310
Sekaran	6 359	6 970	208	134
Maduran	4 646	4 344	767	152
Laren	9 061	8 470	806	1 197
Solokuro	2 857	2 812	7 402	7 402
Paciran	606	642	7 198	7 198
Brondong	1 144	1 144	4 165	4 165
<b>Kabupaten Lamongan</b>	<b>154 206</b>	<b>157 554</b>	<b>58 162</b>	<b>54 026</b>

Lanjutan Tabel/*Continued Table 5.3.1*

Kecamatan Subdistrict	Kedelai		Kacang tanah	
	2021	2022	2021	2022
(1)	(6)	(7)	(8)	(9)
Sukorame	-	-	-	-
Bluluk	-	-	-	-
Ngimbang	-	-	5	8
Sambeng	123	135	105	32
Mantup	189	346	-	-
Kembangbahu	952	1 553	1	-
Sugio	963	1 077	28	31
Kedungpring	750	1 249	-	-
Modo	518	99	-	-
Babat	3	173	-	-
Pucuk	-	-	-	-
Sukodadi	-	-	-	-
Lamongan	46	44	7	7
Tikung	484	743	-	-
Sarirejo	1 000	600	5	-
Deket	-	-	6	1
Glagah	-	-	-	-
Karangbinangun	-	-	-	-
Turi	-	-	-	-
Kalitengah	-	-	3	1
Karanggeneng	-	-	-	-
Sekaran	-	-	-	-
Maduran	-	-	-	-
Laren	-	-	-	-
Solokuro	-	-	1 100	1 069
Paciran	-	-	2 948	2 948
Brondong	-	-	1 198	1 244
<b>Kabupaten Lamongan</b>	<b>5 028</b>	<b>6 019</b>	<b>5 406</b>	<b>5 341</b>

Lanjutan Tabel/Continued Table 5.3.1

Kecamatan Subdistrict	Kacang Hijau		Ubi Kayu		Ubi Jalar	
	2021	2022	2021	2022	2021	2022
(1)	(10)	(11)	(12)	(13)	(14)	(15)
Sukorame	-	-	-	-	-	-
Bluluk	-	-	13	-	-	-
Ngimbang	10	-	-	7	-	-
Sambeng	34	6	-	-	-	-
Mantup	-	-	-	-	-	-
Kembangbahu	314	271	-	-	-	-
Sugio	3 641	1 566	40	40	-	-
Kedungpring	164	33	-	-	19	15
Modo	-	-	7	2	3	2
Babat	9	167	-	-	-	-
Pucuk	812	267	-	-	-	-
Sukodadi	250	8	2	-	-	-
Lamongan	9	9	14	12	-	-
Tikung	271	183	-	-	-	-
Sarirejo	1 000	550	5	-	-	-
Deket	2	3	2	2	-	-
Glagah	-	-	-	-	-	-
Karangbinangun	21	-	-	-	-	-
Turi	-	-	-	-	-	-
Kalitengah	4	3	2	1	50	18
Karanggeneng	5	-	-	-	-	-
Sekaran	413	35	-	-	-	-
Maduran	553	-	-	-	-	-
Laren	-	-	-	-	-	-
Solokuro	-	-	-	-	-	-
Paciran	-	-	845	845	-	-
Brondong	-	-	1 070	1 071	-	-
<b>Kabupaten Lamongan</b>	<b>7 512</b>	<b>3 101</b>	<b>2 000</b>	<b>1 980</b>	<b>72</b>	<b>35</b>

Catatan/Note: data belum tersedia/data not available

Sumber/Source: Dinas Ketahanan Pangan dan Pertanian Kabupaten Lamongan/Food Security and Agriculture Office of Lamongan Regency

**Tabel 5.3.2**      **Produksi Tanaman Pangan Menurut Kecamatan dan Jenis Tanaman di Kabupaten Lamongan (ton), 2021 dan 2022**  
**Table**            **Production of Food Plants by District and Types of Plants in Lamongan Regency (ton), 2020 and 2021**

Kecamatan Subdistrict (1)	Padi		Jagung	
	2021 (2)	2022 (3)	2021 (4)	2022 (5)
Sukorame	33 667	33 489	19 193	15 820
Bluluk	34 326	37 880	26 614	24 616
Ngimbang	49 959	51 239	43 377	50 281
Sambeng	42 921	43 663	72 315	65 965
Mantup	55 223	54 997	62 070	60 456
Kembangbahu	70 227	70 092	9 071	7 737
Sugio	87 598	96 091	29 018	26 006
Kedungpring	67 819	71 262	30 072	19 146
Modo	73 358	74 095	42 828	34 711
Babat	61 405	61 775	13 710	10 888
Pucuk	48 872	48 847	304	139
Sukodadi	60 360	67 483	21 604	166
Lamongan	35 267	36 735	3 411	2 235
Tikung	57 612	59 647	12 512	10 798
Sarirejo	54 669	55 554	8 860	4 557
Deket	29 004	27 347	730	394
Glagah	30 256	29 603	103	98
Karangbinangun	30 566	25 722	505	269
Turi	36 870	37 352	39	1 278
Kalitengah	25 447	18 305	1 089	765
Karanggeneng	30 686	33 231	2 958	2 176
Sekaran	49 473	51 321	1 966	542
Maduran	36 142	33 384	6 895	1 326
Laren	71 401	60 052	8 677	9 400
Solokuro	20 400	20 724	87 603	84 457
Paciran	4 269	4 295	84 612	78 854
Brondong	8 124	7 636	48 960	45 586
<b>Kabupaten Lamongan</b>	<b>1 196 310</b>	<b>1 200 360</b>	<b>570 200</b>	<b>481 684</b>



Lanjutan Tabel/Continued Table 5.3.2

Kecamatan Subdistrict	Kedelai		Kacang tanah	
	2021	2022	2021	2022
(1)	(6)	(7)	(8)	(9)
Sukorame	-	-	-	-
Bluluk	-	-	-	-
Ngimbang	-	-	10	17
Sambeng	231	224	223	45
Mantup	354	610	-	-
Kembangbahu	1 787	2 733	2	-
Sugio	1 835	2 538	60	69
Kedungpring	1 433	2 486	-	-
Modo	974	192	-	-
Babat	5	301	-	-
Pucuk	-	-	-	-
Sukodadi	-	-	-	-
Lamongan	84	77	14	9
Tikung	910	1 419	-	-
Sarirejo	1 870	1 296	10	-
Deket	-	-	12	2
Glagah	-	-	-	-
Karangbinangun	-	-	-	-
Turi	-	-	-	-
Kalitengah	-	-	6	2
Karanggeneng	-	-	-	-
Sekaran	-	-	-	-
Maduran	-	-	-	-
Laren	-	-	-	-
Solokuro	-	-	2 536	1 149
Paciran	-	-	7 090	6 604
Brondong	-	-	2 899	1 804
<b>Kabupaten Lamongan</b>	<b>9 483</b>	<b>11 876</b>	<b>12 862</b>	<b>9 701</b>

Lanjutan Tabel/Continued Table 5.3.2

Kecamatan Subdistrict	Kacang Hijau		Ubi Kayu		Ubi Jalar	
	2021	2022	2021	2022	2021	2022
(1)	(10)	(11)	(12)	(13)	(14)	(15)
Sukorame	-	-	-	-	-	-
Bluluk	-	-	279	-	-	-
Ngimbang	15	-	-	150	-	-
Sambeng	52	9	-	-	-	-
Mantup	-	-	-	-	-	-
Kembangbahu	-	363	-	-	-	-
Sugio	5 935	2 271	1 048	810	-	-
Kedungpring	-	51	-	-	541	941
Modo	-	-	148	-	86	-
Babat	-	238	-	-	-	-
Pucuk	-	417	-	-	-	-
Sukodadi	-	11	42	-	-	-
Lamongan	13	11	295	240	-	-
Tikung	614	319	-	-	-	-
Sarirejo	2 375	594	101	-	-	-
Deket	6	7	42	134	-	-
Glagah	-	-	-	-	-	-
Karangbinangun	-	-	-	-	-	-
Turi	-	-	-	-	-	-
Kalitengah	-	5	52	-	1 428	395
Karanggeneng	-	-	-	-	-	-
Sekaran	-	-	-	-	-	-
Maduran	-	-	-	-	-	-
Laren	-	-	-	-	-	-
Solokuro	-	-	-	-	-	-
Paciran	-	-	22 891	20 293	-	-
Brondong	-	-	29 329	14 780	-	-
<b>Kabupaten Lamongan</b>	<b>9 010</b>	<b>4 296</b>	<b>54 227</b>	<b>36 407</b>	<b>2 055</b>	<b>1 336</b>

Catatan/Note: data belum tersedia/data not available

Sumber/Source: Dinas Ketahanan Pangan dan Pertanian Kabupaten Lamongan/Food Security and Agriculture Office of Lamongan Regency

**5.4 PERIKANAN  
FISHERY**

**Tabel 5.4.1 Jumlah Produksi Budidaya Perikanan Berdasarkan Wadah per bulan di Kabupaten Lamongan Tahun 2022**  
**Number of Fishery Production Based Cultivation on Container Every Month in Lamongan Regency 2022**

Bulan/Month	Tambak/ Brackish Water Pond	Kolam/ Fresh Water Pond	Mina Padi/ Sawah Tambak	Karamba Jaring Tancap/ Cage Net	Karamba Jaring Apung/ Floating Cage Net
(1)	(2)	(3)	(4)	(5)	(6)
Januari	456 503	188 144	3 062 265	4 785	298
Februari	550 868	227 513	5 131 115	6 525	1 608
Maret	750 543	198 341	7 436 545	8 700	1 190
April	541 150	287 533	7 711 130	10 005	298
Mei	657 804	281 955	14 928 078	4 350	1 608
Juni	565 020	265 462	8 593 791	5 220	1 190
Juli	831 404	222 366	4 044 966	-	-
Agustus	604 036	123 659	1 461 650	21 750	975
September	449 300	76 551	816 584	-	-
Oktober	135 624	50 094	588 853	-	-
November	85 637	50 302	313 938	3 000	650
Desember	153 900	102 854	730 216	7 000	-
<b>Jumlah (kg)</b>	<b>5 781 789</b>	<b>2 074 774</b>	<b>54 819 131</b>	<b>71 335</b>	<b>7 817</b>

Sumber/Source: Dinas Kelautan dan Perikanan Kabupaten Lamongan/ Marine and Fishery Office of Lamongan Regency

**Tabel 5.4.2** Jumlah Produksi Budidaya Perikanan Berdasarkan Jenis Ikan di Kabupaten Lamongan Tahun 2022  
**Table** *Number of Fishery Production Based Cultivation on Type Fish in Lamongan Regency 2022*

Ikan/Fish	TOTAL	
	P (Kg)	NP (Rp.)
(1)	(2)	(3)
Bandeng	22 007 094,00	343 618 937 000,00
Baronang	-	-
Baung	-	-
Bawal	-	-
Bawal Hitam	-	-
Belanak	-	-
Belida	-	-
Belut Sawah, Remang Sawah	-	-
Betok	-	-
Betutu	-	-
Euclidean cottonii	-	-
Euclidean spinosum	-	-
Gabus	92 359,00	2 447 705 000,00
Gracilaria verrucosa	-	-
Gurame, Gurami	-	-
Jelawat	-	-
Kakap Merah	-	-
Kakap Putih	-	-
Kepiting Bakau	-	-
Kerang Darah	-	-
Kerang Hijau	-	-
Kerapu	1 355 730,00	126 200 840 000,00
Kerapu Bebek	-	-
Kerapu Lumpur	-	-
Kerapu Macan, Kerapu Belosoh	-	-
Kurau	-	-
Kuwe	-	-
Lele	3 019 226,00	47 853 526 000,00
Lobster Air Laut	-	-
Lobster Air Tawar, Cherax	-	-
Mas, Ikan Mas, Karper	2 408 576,00	30 385 030 000,00

Lanjutan Tabel/Continued Table 5.4.2

Ikan/Fish	TOTAL	
	P (Kg)	NP (Rp.)
(1)	(2)	(3)
Mujair	770 690,00	2 604 786 000,00
Napoleon, Bayeman, Napoleon	-	-
Nila	12 252 240,00	203 182 798 000,00
Nilem	-	-
Patin	17 578,00	305 779 000,00
Patin Jambal	-	-
Rajungan	-	-
Remis	-	-
Sargassum sp.	-	-
Sepat Siam	-	-
Sidat	-	-
Sokang, Bawal Bintang	-	-
Tambakan	-	-
Tawes	3 206 591,00	35 163 289 000,00
Teripang Pasir	-	-
Teripang Putih	-	-
Tiram	-	-
Toman	-	-
Udang Api-Api	-	-
Udang Barong	-	-
Udang Galah	-	-
Udang Vaname	17 046 651,00	782 995 900 000,00
Udang Windu	104,00	7 805 000,00
Udang Putih	-	-
Ikan_01 (U - Smpg, Tbn, Lmg)	129 356,00	822 135 000,00
Ikan_02 (I - Smpg, Tbn, Lmg)	197 341,00	592 023 000,00
Ikan_03 (Kerong2-Prob)	-	-
Ikan_04 (Teri - Prob)	-	-
Ikan_05 (Rumput Laut - Lmg)	251 310,00	1 167 335 000,00
Ikan_06 (Keting)	-	-
<b>Jumlah/Total</b>	<b>62 754 846,00</b>	<b>1577 347 888 000,00</b>

Sumber/Source: Dinas Kelautan dan Perikanan Kabupaten Lamongan/ Marine and Fishery Office of Lamongan Regency

**Tabel 5.4.3** Jumlah Produksi Ikan Tangkap PUD (Darat) di Kabupaten Lamongan Tahun 2022  
**Table** *Number of Fishery Production Catch Fish PUD (Land) in Lamongan Regency 2022*

Ikan/Fish	TOTAL	
	P (Kg)	NP (Rp.)
(1)	(2)	(3)
Betok	-	-
Sidat	-	-
Belut	-	-
Baung	-	-
Tapah	-	-
Keting	241 645,42	2 321 947 902,50
Sepat rawa	-	-
Sepat siam	115 454,92	591 397 405,00
Gabus	219 921,59	9 883 354 220,80
Toman	-	-
Mujair	449 115,53	5 839 024 426,00
Nila	808 947,45	12 413 275 949,88
Lele	-	-
Botia	-	-
Berukung	-	-
Beunteur	-	-
Bilih	-	-
Depik	-	-
Genggehek	-	-
Uceng	-	-
Hampal	-	-
Jelawat	-	-
Kancera	-	-
Kendia	-	-
Koan	-	-
Lalang	-	-
Lalawak	-	-
Lukas	-	-
Mas	242 745,74	3 660 296 331,60
Nilem	-	-
Parang	-	-
Parai/Seluang/Wader Pari	80 213,62	609 878 050,00
Repang	-	-

Lanjutan Tabel/Continued Table 5.4.3

Ikan/Fish	TOTAL	
	P (Kg)	NP (Rp.)
	(1)	(2)
Salab/Lampan	-	-
Semah	-	-
Seren	-	-
Tawes	381 622,78	5 463 581 854,96
KgKgg tebu	-	-
Betutu/Bloso	16 847,93	314 307 151,00
Tambakan	-	-
Sili	21 622,00	993 530 500,00
Belida	-	-
Gurame	-	-
Siluk	-	-
Patin	5 700,00	105 153 600,00
Tempe	-	-
Bentilap	-	-
Lais	-	-
Lempuk	-	-
Ikan sumpit	-	-
Ikan lainnya	240 326,85	1 159 745 454,68
Sub Jumlah	-	-
Udang grago	-	-
Udang galah	-	-
Udang tawar	281 658,05	3 293 019 305,00
Udang lainnya	-	-
Sub Jumlah	-	-
Remis	-	-
Siput	-	-
Binatang lunak lainnya	-	-
Sub Jumlah	-	-
Buaya	-	-
Katak benggala	-	-
Kodok	-	-
Kura-kura/ Labi-labi	-	-
Binatang air lainnya	-	-
<b>Jumlah/Total</b>	<b>3 105 821,88</b>	<b>46 648 512 151,42</b>

Sumber/Source: Dinas Kelautan dan Perikanan Kabupaten Lamongan/ Marine and Fishery Office of Lamongan Regency

**Tabel 5.4.4** Jumlah Produksi Ikan Tangkap Laut di Kabupaten Lamongan Tahun 2022  
**Table** *Number of Fishery Production Catch Fish sea in Lamongan Regency 2022*

Ikan/Fish	TOTAL	
	P (Kg)	NP (Rp.)
(1)	(2)	(3)
Sub Total (ikan Pelagis Kecil)	12 783 800,00	149 708 748 545,00
Sub Total (ikan Pelagis Besar)	6 636 690,00	107 855 529 232,00
Sub Total (Ikan Demersal)	52 300 997,00	818 602 027 553,00
Sub Total (Ikan Karang)	2 821 270,00	93 713 315 480,00
Sub Total (Binatang Berkulit Keras)	4 731 380,00	185 712 497 200,00
Sub Total (Binatang Berkulit Lunak)	8 962,00	38 819 415 000,00
<b>Jumlah/Total</b>	<b>80 170 337,00</b>	<b>1 394 411 533 010,00</b>

Sumber/Source: Dinas Kelautan dan Perikanan Kabupaten Lamongan/ *Marine and Fishery Office of Lamongan Regency*



**Tabel 5.4.5** Jumlah Produksi Perikanan yang Diolah Kabupaten Lamongan Tahun 2022  
**Table** Number of Fishery Production Processed in Lamongan Regency 2022

Bulan Month	Januari	Februari	Maret	April	Mei	Juni
(1)	(2)	(3)	(4)	(5)	(6)	(7)
PACIRAN	1 285 265,00	678 641,00	1 216 637,00	1 675 298,00	614 836,00	1 174 263,00
BRONDONG	2 327 830,00	3 318 485,00	3 990 583,00	4 938 180,00	6 001 922,00	6 941 497,00
LAMONGAN	23 805,00	2 424,00	24 555,00	2 485,00	2 529,00	25 525,00
TURI	2 835,00	27 577,00	28 545,00	27 725,00	2 824,00	28 415,00
DEKET	1 996 718,00	2 116 526,00	2 122 446,00	1 405 108,00	1 048 243,00	1 250 924,00
GLAGAH	590,00	590,00	-	600,00	550,00	725,00
KR.BINANGUN	-	-	-	-	-	-
KALITENGAH	-	-	-	-	-	-
KR.GENENG	-	-	-	-	-	-
KB. BAHU	-	-	-	-	-	-
SUKODADI	-	-	-	-	-	-
PUCUK	-	-	-	-	-	-
BABAT	-	-	-	-	-	-
SUGIO	250,00	225,00	255,00	-	-	-
KD.PRING	425,00	440,00	500,00	-	-	-
SOLOKURO	2 259,00	2 254,00	2 256,00	-	-	-
TIKUNG	-	-	-	-	-	-
LAREN	16 478,00	21 198,00	24 776,00	30 972,00	33 346,00	28 612,00
SEKARAN	-	-	-	-	-	-
MADURAN	3 241,00	4 414,00	42,00	7 745,00	6 848,00	6 441,00
<b>Jumlah/Total</b>	<b>5 685 211,00</b>	<b>6 194 590,00</b>	<b>7 414 753,00</b>	<b>8 110 478,00</b>	<b>7 759 275,00</b>	<b>9 456 402,00</b>

Lanjutan Tabel/Continued Table 5.4.5

Bulan Month	Juli	Agustus	September	Oktober	November	Desember
(1)						
PACIRAN	-	-	-	2 074 326,00	2 550 386,00	1 640 705,00
BRONDONG	6 366 795,00	6 489 465,00	7 391 221,00	5 985 871,00	5 320 777,00	4 655 678,00
LAMONGAN	25 855,00	26 315,00	26 845,00	27 135,00	2 758,00	28 235,00
TURI	28 365,00	2 859,00	2 867,00	28 225,00	27 615,00	27 235,00
DEKET	1 101 866,00	1 069 912,00	1 169 071,00	342 555,00	-	-
GLAGAH	800,00	575,00	525,00	750,00	725,00	725,00
KR.BINANGUN	-	-	-	-	-	-
KALITENGAH	-	-	-	-	-	-
KR.GENENG	-	-	-	-	-	-
KB. BAHU	-	-	-	-	-	-
SUKODADI	-	-	-	-	-	-
PUCUK	-	-	-	-	-	-
BABAT	-	-	-	-	-	-
SUGIO	325,00	300,00	375,00	-	-	-
KD.PRING	575,00	600,00	550,00	-	-	-
SOLOKURO	-	-	-	-	-	-
TIKUNG	-	-	-	-	-	-
LAREN	3 295,00	3 644,00	36 362,00	-	38 937,00	36 318,00
SEKARAN	-	-	-	-	-	-
MADURAN	9 359,00	9 521,00	875,00	9 363,00	9 052,00	8 425,00
<b>Jumlah/Total</b>	<b>7 566 890,00</b>	<b>7 661 718,00</b>	<b>8 662 369,00</b>	<b>8 468 225,00</b>	<b>7 975 072,00</b>	<b>6 397 321,00</b>

Sumber/Source: Dinas Kelautan dan Perikanan Kabupaten Lamongan/ Marine and Fishery Office of Lamongan Regency

**Tabel 5.4.6** Luas Area, Produksi, dan Rata-Rata Produksi Ikan Konsumsi Sungai di Kabupaten Lamongan, 2022  
**Table** Area, Production, and Average Production of River Fish Consumption in Lamongan Regency, 2022

Kecamatan Subdistrict	Luas Areal Baku Area (ha)	Produksi Production (kg)	Rata-Rata Produksi Average Production (kg/ha)
(1)	(2)	(3)	(4)
Sukorame	-	-	-
Bluluk	-	-	-
Ngimbang	-	-	-
Sambeng	-	-	-
Mantup	-	-	-
Kembangbahu	-	-	-
Sugio	30,00	127 683,00	4 256,10
Kedungpring	12,00	80 350,70	6 695,89
Modo	-	-	-
Babat	285,00	60 156,00	211,07
Pucuk	57,00	40 170,02	704,74
Sukodadi	63,00	70 040,17	1 111,75
Lamongan	19,00	30 214,00	1 590,21
Tikung	-	-	-
Sarirejo	-	-	-
Deket	46,00	16 650,00	361,96
Glagah	60,00	188 300,30	3 138,34
Karangbinangun	46,00	54 931,00	1 194,15
Turi	20,00	34 121,00	1 706,05
Kalitengah	61,70	62 801,00	1 017,84
Karanggeneng	40,80	129 812,36	3 181,68
Sekaran	12,00	160 171,00	13 347,58
Maduran	200,00	24 304,00	121,52
Laren	55,00	137 411,00	2 498,38
Solokuro	-	-	-
Paciran	-	-	-
Brondong	-	-	-
<b>Kabupaten Lamongan</b>	<b>1 007,50</b>	<b>1 217 115,55</b>	<b>1 208,06</b>
<b>Tahun 2021/Year 2021</b>	<b>1 007,50</b>	<b>1 308 773,07</b>	<b>1 316,01</b>

Sumber/Source: Dinas Kelautan dan Perikanan Kabupaten Lamongan/ Marine and Fishery Office of Lamongan Regency

**Tabel 5.4.7** Luas Area, Produksi, dan Rata-Rata Produksi Ikan Konsumsi Rawa di Kabupaten Lamongan, 2022  
**Table** Area, Production, and Average Production of Swamp Fish Consumption in Lamongan Regency, 2022

Kecamatan Subdistrict	Luas Areal Baku Area (ha)	Produksi Production (kg)	Rata-Rata Produksi Average Production (kg/ha)
(1)	(2)	(3)	(4)
Sukorame	-	-	-
Bluluk	-	-	-
Ngimbang	-	-	-
Sambeng	-	-	-
Mantup	-	-	-
Kembangbahu	-	-	-
Sugio	-	-	-
Kedungpring	-	-	-
Modo	-	-	-
Babat	214,00	115 644,00	540,39
Pucuk	31,00	82 831,94	2 672,00
Sukodadi	127,50	153 702,26	1 205,51
Lamongan	-	-	-
Tikung	-	-	-
Sarirejo	-	-	-
Deket	-	-	-
Glagah	-	-	-
Karangbinangun	-	-	-
Turi	-	-	-
Kalitengah	-	-	-
Karanggeneng	233,00	37 703,13	161,82
Sekaran	557,00	323 266,00	580,37
Maduran	-	-	-
Laren	300,00	240 856,08	802,85
Solokuro	-	-	-
Paciran	-	-	-
Brondong	-	-	-
<b>Kabupaten Lamongan</b>	<b>1 462,50</b>	<b>954 003,41</b>	<b>652,31</b>
<b>Tahun 2021/Year 2021</b>	<b>1 462,50</b>	<b>917 991,49</b>	<b>627,69</b>

Sumber/Source: Dinas Kelautan dan Perikanan Kabupaten Lamongan/ Marine and Fishery Office of Lamongan Regency

**Tabel 5.4.8** Luas Area, Produksi, dan Rata-Rata Produksi Ikan Konsumsi Kolam di Kabupaten Lamongan, 2022  
**Table** Area, Production, and Average Production of Freshwater Pond Fish Consumption in Lamongan Regency, 2022

Kecamatan Subdistrict	Luas Areal Baku Area (ha)	Produksi Production (kg)	Rata-Rata Produksi Average Production (kg/ha)
(1)	(2)	(3)	(4)
Sukorame	0,03	4 349,00	154 768,68
Bluluk	0,02	2 655,00	156 176,47
Ngimbang	0,14	5 888,00	42 728,59
Sambeng	0,37	85 064,00	227 504,68
Mantup	1,52	58 089,00	38 166,23
Kembangbahu	3,23	178 312,00	55 177,62
Sugio	3,65	460 000,00	125 961,83
Kedungpring	1,97	94 914,00	48 099,12
Modo	0,05	7 707,00	155 070,42
Babat	0,63	105 471,00	167 974,20
Pucuk	0,27	41 372,00	155 358,62
Sukodadi	0,13	30 803,00	239 525,66
Lamongan	0,45	44 452,00	99 601,17
Tikung	2,76	36 774,00	13 329,71
Sarirejo	1,23	3 449,00	2 815,05
Deket	6,12	61 417,00	10 039,23
Glagah	21,3	28 968,00	1 360,00
Karangbinangun	0,05	10 056,00	186 222,22
Turi	3,38	593 254,00	175 384,02
Kalitengah	0,47	38 146,00	81 248,14
Karanggeneng	1,17	25 236,00	21 515,90
Sekaran	0,33	12 495,00	38 292,98
Maduran	1,34	28 376,00	21 191,93
Laren	0,33	18 495,00	55 540,54
Solokuro	0,1	26 980,00	258 181,82
Paciran	0,19	43 860,00	231 329,11
Brondong	0,12	28 192,00	233 958,51
<b>Kabupaten Lamongan</b>	<b>51,35</b>	<b>2 074 774,00</b>	<b>40 404,56</b>
<b>Tahun 2021/Year 2021</b>	<b>51,35</b>	<b>2 442 933,00</b>	<b>47 571,01</b>

Sumber/Source: Dinas Kelautan dan Perikanan Kabupaten Lamongan/ Marine and Fishery Office of Lamongan Regency

**Tabel 5.4.9** Luas Area, Produksi, dan Rata-Rata Produksi Ikan Konsumsi Tambak di Kabupaten Lamongan, 2022  
**Table** Area, Production, and Average Production of Brackishwater Pond Fish Consumption in Lamongan Regency, 2022

Kecamatan Subdistrict	Luas Areal Baku Area (ha)	Produksi Production (kg)	Rata-Rata Produksi Average Production (kg/ha)
(1)	(2)	(3)	(4)
Sukorame	-	-	-
Bluluk	-	-	-
Ngimbang	-	-	-
Sambeng	-	-	-
Mantup	-	-	-
Kembangbahu	-	-	-
Sugio	-	-	-
Kedungpring	-	-	-
Modo	-	-	-
Babat	-	-	-
Pucuk	-	-	-
Sukodadi	-	-	-
Lamongan	-	-	-
Tikung	-	-	-
Sarirejo	-	-	-
Deket	-	-	-
Glagah	321,00	1 999 439,00	6 228,78
Karangbinangun	-	-	-
Turi	-	-	-
Kalitengah	-	-	-
Karanggeneng	-	-	-
Sekaran	-	-	-
Maduran	-	-	-
Laren	8,00	68 343,00	8 542,88
Solokuro	-	-	-
Paciran	67,40	580 552,00	8 613,53
Brondong	535,89	3 133 455,00	5 847,24
<b>Kabupaten Lamongan</b>	<b>932,29</b>	<b>5 781 789,00</b>	<b>6 201,71</b>
<b>Tahun 2021/Year 2021</b>	<b>932,29</b>	<b>4 964 504,00</b>	<b>5 325,09</b>

Sumber/Source: Dinas Kelautan dan Perikanan Kabupaten Lamongan/ Marine and Fishery Office of Lamongan Regency

**Tabel 5.4.10** Luas Area, Produksi, dan Rata-Rata Produksi Ikan Konsumsi Waduk di Kabupaten Lamongan, 2022  
**Table** Area, Production, and Average Production of Reservoir Fish Consumption in Lamongan Regency, 2022

Kecamatan Subdistrict	Luas Areal Baku Area (ha)	Produksi Production (kg)	Rata-Rata Produksi Average Production (kg/ha)
(1)	(2)	(3)	(4)
Sukorame	-	-	-
Bluluk	-	-	-
Ngimbang	-	-	-
Sambeng	-	-	-
Mantup	-	-	-
Kembangbahu	28,00	24 916,00	889,86
Sugio	883,00	289 776,00	328,17
Kedungpring	741,00	177 914,00	240,10
Modo	-	-	-
Babat	-	-	-
Pucuk	-	-	-
Sukodadi	-	-	-
Lamongan	65,00	56 125,00	863,46
Tikung	269,00	74 204,00	275,85
Sarirejo	49,00	89 803,00	1 832,71
Deket	96,00	26 752,00	278,67
Glagah	-	-	-
Karangbinangun	55,00	49 109,00	892,89
Turi	68,00	65 795,00	967,57
Kalitengah	45,00	6 999,00	155,53
Karanggeneng	-	-	-
Sekaran	-	-	-
Maduran	-	-	-
Laren	89,00	73 309,92	823,71
Solokuro	-	-	-
Paciran	-	-	-
Brondong	-	-	-
<b>Kabupaten Lamongan</b>	<b>2 388,00</b>	<b>934 702,92</b>	<b>391,42</b>
<b>Tahun 2021/Year 2021</b>	<b>2 388,00</b>	<b>896 694,20</b>	<b>375,50</b>

Sumber/Source: Dinas Kelautan dan Perikanan Kabupaten Lamongan/ Marine and Fishery Office of Lamongan Regency

**Tabel 5.4.11 Luas Area, Produksi, dan Rata-Rata Produksi Ikan Konsumsi Sawah Tambak di Kabupaten Lamongan, 2022**  
**Area, Production, and Average Production of Wetland and Brackishwater Pond Fish Consumption in Lamongan Regency, 2022**

Kecamatan Subdistrict	Luas Areal Baku Area (ha)	Produksi Production (kg)	Rata-Rata Produk Average Production (kg/ha)
(1)	(2)	(3)	(4)
Sukorame	-	-	-
Bluluk	-	-	-
Ngimbang	-	-	-
Sambeng	-	-	-
Mantup	-	-	-
Kembangbahu	-	-	-
Sugio	-	-	-
Kedungpring	-	-	-
Modo	-	-	-
Babat	588,68	968 670,00	1 645,51
Pucuk	248,10	511 213,00	2 060,53
Sukodadi	177,57	323 110,00	1 819,62
Lamongan	728,84	1 941 726,00	2 664,12
Tikung	57,06	71 914,00	1 260,32
Sarirejo	304,82	882 692,00	2 895,82
Deket	2 787,77	7 914 446,00	2 838,99
Glagah	3 856,35	12 331 708,00	3 197,77
Karangbinangun	2 375,32	7 624 011,00	3 209,68
Turi	3 209,67	9 987 056,00	3 111,55
Kalitengah	2 558,23	6 133 797,00	2 397,67
Karanggeneng	1 086,69	2 322 046,00	2 136,81
Sekaran	423,35	1 066 108,00	2 518,27
Maduran	245,41	571 179,00	2 327,45
Laren	855,68	2 169 455,00	2 535,35
Solokuro	-	-	-
Paciran	-	-	-
Brondong	-	-	-
<b>Kabupaten Lamongan</b>	<b>19 503,54</b>	<b>54 819 131,00</b>	<b>2 810,73</b>
<b>Tahun 2021/Year 2021</b>	<b>19 503,54</b>	<b>55 284 217,00</b>	<b>2 834,57</b>

Sumber/Source: Dinas Kelautan dan Perikanan Kabupaten Lamongan/ Marine and Fishery Office of Lamongan Regency



**Tabel 5.4.12** Luas Area, Produksi, dan Rata-Rata Produksi Ikan Konsumsi Karamba Jaring Apung di Kabupaten Lamongan, 2022  
**Table** Area, Production, and Average Production of Floating Net Cage Fish Consumption in Lamongan Regency, 2022

Kecamatan Subdistrict	Luas Areal Baku Area (ha)	Produksi Production (kg)	Rata-Rata Produksi Average Production (kg/ha)
(1)	(2)	(3)	(4)
Sukorame	-	-	-
Bluluk	-	-	-
Ngimbang	-	-	-
Sambeng	-	-	-
Mantup	-	-	-
Kembangbahu	-	-	-
Sugio	-	-	-
Kedungpring	-	-	-
Modo	-	-	-
Babat	0,02	4 442,00	222 100,00
Pucuk	-	-	-
Sukodadi	-	-	-
Lamongan	-	-	-
Tikung	-	-	-
Sarirejo	-	-	-
Deket	-	-	-
Glagah	-	-	-
Karangbinangun	-	-	-
Turi	-	-	-
Kalitengah	-	-	-
Karanggeneng	-	-	-
Sekaran	-	-	-
Maduran	-	-	-
Laren	0,06	3 375,00	56 250,00
Solokuro	-	-	-
Paciran	-	-	-
Brondong	-	-	-
<b>Kabupaten Lamongan</b>	<b>0,08</b>	<b>7 817,00</b>	<b>97 712,50</b>
<b>Tahun 2021/Year 2021</b>	<b>0,08</b>	<b>7 753,00</b>	<b>96 912,50</b>

Sumber/Source: Dinas Kelautan dan Perikanan Kabupaten Lamongan/ Marine and Fishery Office of Lamongan Regency

**Tabel 5.4.13** Luas Area, Produksi, dan Rata-Rata Produksi Ikan Konsumsi Karamba Jaring Tancap di Kabupaten Lamongan, 2022  
**Table** Area, Production, and Average Production of Nets Plug Fish Consumption in Lamongan Regency, 2022

Kecamatan Subdistrict	Luas Areal Baku Area (ha)	Produksi Production (kg)	Rata-Rata Produksi Average Production (kg/ha)
(1)	(2)	(3)	(4)
Sukorame	-	-	-
Bluluk	-	-	-
Ngimbang	-	-	-
Sambeng	-	-	-
Mantup	-	-	-
Kembangbahu	-	-	-
Sugio	-	-	-
Kedungpring	-	-	-
Modo	-	-	-
Babat	-	-	-
Pucuk	-	-	-
Sukodadi	-	-	-
Lamongan	-	-	-
Tikung	-	-	-
Sarirejo	-	-	-
Deket	0,14	71 335,00	498 846,15
Glagah	-	-	-
Karangbinangun	-	-	-
Turi	-	-	-
Kalitengah	-	-	-
Karanggeneng	-	-	-
Sekaran	-	-	-
Maduran	-	-	-
Laren	-	-	-
Solokuro	-	-	-
Paciran	-	-	-
Brondong	-	-	-
<b>Kabupaten Lamongan</b>	<b>0,14</b>	<b>71 335,00</b>	<b>509 535,71</b>
<b>Tahun 2021/Year 2021</b>	<b>0,14</b>	<b>43 164,00</b>	<b>301 846,15</b>

Sumber/Source: Dinas Kelautan dan Perikanan Kabupaten Lamongan/ Marine and Fishery Office of Lamongan Regency

**Tabel 5.4.14** **Produksi Perikanan Sektor Laut Menurut Pelabuhan Pelelangan Ikan di Kabupaten Lamongan, 2022**  
**Table** **Marine Fishery Production by Fish Auction Port in Lamongan Regency, 2022**

<i>Pelabuhan Pelelangan Ikan/Fish Auction Port</i>	<i>Produksi Production (kg)</i>	<i>Nilai Produksi Value of Production (x Rp.1000)</i>
(1)	(2)	(3)
Lohgung	3 411 480,00	51 038 825,55
Labuhan	7 397 100,00	100 751 421,37
Brondong	58 798 140,00	1 118 418 015,03
Kranji	5 327 720,00	59 186 906,37
Weru	5 235 900,00	65 016 364,69
<b>Kabupaten Lamongan</b>	<b>80 170 340,00</b>	<b>1 394 411 533,01</b>
<b>Tahun/Year 2021</b>	<b>80 031 930,00</b>	<b>1 340 440 002,00</b>

Sumber/Source: Dinas Kelautan dan Perikanan Kabupaten Lamongan/ Marine and Fishery Office of Lamongan Regency

**Tabel 5.4.15**      **Produksi Perikanan Darat Menurut Potensi Sumber Daya Alam di Kabupaten Lamongan, 2021**  
**Table**              **Land Fishery Production by Potential of Natural Resources in Lamongan Regency, 2021**

<i>Potensi Sumber Daya Alam</i> Natural Resources	Luas (ha)	Produksi (kg)	Nilai Produksi (x Rp 1000)
(1)	(2)	(3)	(4)
<b>Budidaya/Cultivation</b>			
1.1 Tambak	932,29	5 781 789,00	295 897 344,00
1.2 Sawah Tambak	19 503,54	54 819 131,00	1 247 526 644,00
1.3 Kolam	51,35	2 074 774,00	32 666 447,00
1.4 KJA	0,08	7 817,00	137 843,00
1.5 Karamba Tancap	0,14	71 335,00	1 119 610,00
Sub Jumlah/Sub Total	20 487,40	62 754 846,00	1 577 347 888,00
<b>Perairan Umum/Public Waters</b>			
2.1 Rawa	1 462,50	954 003,41	14 210 449,88
2.2 Waduk	2 388,00	934 702,92	13 702 695,44
2.3 Sungai	1 007,50	1 217 115,55	18 735 366,83
Sub Jumlah/Sub Total	4 858,00	3 105 821,88	46 648 512,15
<b>Jumlah/Total</b>	<b>25 345,40</b>	<b>65 860 667,88</b>	<b>1 623 996 400,15</b>

Sumber/Source: Dinas Kelautan dan Perikanan Kabupaten Lamongan/ Marine and Fishery Office of Lamongan Regency

**Tabel 5.4.16**      **Perkembangan Tenaga Kerja Perikanan di Kabupaten Lamongan, 2022**  
**Table**                      **Growth of The Fisheries Workers in Lamongan Regency, 2022**

<i>Status Tenaga Kerja</i> <i>Employment Status</i>	<i>Tahun/Year</i>		<i>Perkembangan</i> <i>Progress</i>
	<b>2021</b>	<b>2022</b>	
(1)	(2)	(3)	(4)
Nelayan Laut	20 975	20 975	-
Nelayan Perairan Umum Darat	4 407	4 407	-
Pembudidaya	27 788	27 788	-
Pengolahan	6 010	6 060	50
Pembenihan	53	53	-
Petambak Garam	297	293	-4
Wanita Perebus Garam	20	20	-
<b>Jumlah/Total</b>	<b>59.550</b>	<b>59.596</b>	<b>46</b>

Sumber/Source: Dinas Kelautan dan Perikanan Kabupaten Lamongan/ Marine and Fishery Office of Lamongan Regency

**Tabel 5.4.17** Jenis Perahu/Kapal Penangkapan Ikan Menurut PPI di Kabupaten Lamongan, 2022  
**Table** *Type of Boat for Capturing Fish by Fish Auction Port in Lamongan Regency, 2022*

Pelabuhan Pelelangan <i>Ikan/Fish Auction Port</i>	Perahu Motor Tempel <i>Outboard Motor</i>	Perahu Bermotor <i>Motor Boat</i>			Perkembangan <i>Progress</i>
		Besar <i>Big</i>	Sedang <i>Medium</i>	Kecil <i>Small</i>	
(1)		(2)	(3)	(4)	(5)
Lohgung	-	20	-	280	300
Labuhan	-	23	-	387	410
Brondong/Blimbing	-	381	382	214	977
Kranji	-	58	45	1 004	1 107
Weru	-	22	34	573	629
<b>Jumlah/Total</b>	-	504	461	2 458	<b>3 423</b>

Sumber/Source: Dinas Kelautan dan Perikanan Kabupaten Lamongan/ *Marine and Fishery Office of Lamongan Regency*

**Tabel 5.4.18**      **Alat Tangkap Ikan di Laut Menurut PPI di Kabupaten Lamongan, 2022**  
**Table**                **Fishing Gear at Sea by Fish Auction Port in Lamongan Regency, 2022**

Alat Tangkap Ikan Fishing Gear	Pangkalan Pendaratan Ikan/Fish Landing Base					Jumlah Total
	Labuhan	Brondong/ Blimbing	Kranji	Weru	Lohgung	
(1)	(2)	(3)	(4)	(5)	(6)	(7)
Purse Seine	26	8	72	26	11	143
Payang	224	455	-	441	77	1 197
Rawai	17	368	-	-	197	582
Dogol/Cantrang	10	-	30	-	155	195
Gill Net	73	28	290	178	218	787
Tramel Net	-	-	-	254	-	254
Bubu	4 225	2 8	36 785	2 315	2 36	48 485
Jaring	27	90	390	98	-	605
Trawl	-	-	21	-	-	21
<b>Jumlah/Total</b>	<b>4 602</b>	<b>3 749</b>	<b>37 588</b>	<b>3 312</b>	<b>3 018</b>	<b>52 269</b>
<b>Tahun/Year 2021</b>	<b>4 602</b>	<b>3 749</b>	<b>37 588</b>	<b>3 312</b>	<b>3 018</b>	<b>52 269</b>

Sumber/Source: Dinas Kelautan dan Perikanan Kabupaten Lamongan/ Marine and Fishery Office of Lamongan Regency

**Tabel 5.4.19** Jumlah Industri Perikanan Menurut Jenis Industri dan Tenaga Kerja di Kabupaten Lamongan, 2022  
**Table** *Number of Fishing Industry by Industry Type and Amount of Worker in Lamongan Regency, 2022*

Jenis Industri Type of Industry	Jumlah Tenaga Kerja Number of Workers		Jumlah Total
	Tenaga Kerja ≤ 20 Worker ≤ 20	Tenaga Kerja > 20 Worker > 20	
(1)	(2)	(3)	(4)
Pengeringan	185	-	185
Pemindangan	126	-	126
Pendinginan / Es	261	-	261
Terasi	93	-	93
Petis	47	-	47
Pengasapan	291	-	291
Tepung Ikan	22	-	22
Kerupuk	140	-	140
Cold Storage/ Surimi	-	11	11
Bakso Ikan/Nugget/Abon	27	-	27
Otak-otak	25	-	25
Presto	8	-	8
Lain-lain	44	-	44
<b>Jumlah/Total</b>	1269	11	1280
<b>Tahun/Year 2021</b>	1 243	11	1 254

Sumber/Source: Dinas Kelautan dan Perikanan Kabupaten Lamongan/ Marine and Fishery Office of Lamongan Regency



**Tabel 5.4.20**      **Produksi Perikanan Budidaya Menurut Jenis Ikan di Kabupaten Lamongan, 2022**  
**Table**                **Production of Aquaculture by Kind of Fish in Lamongan Regency, 2022**

Jenis Ikan <i>Kind of Fish</i>	Jumlah <i>Total (Ton)</i>
(1)	(2)
Bandeng	22 007,09
Nilu	12 252,24
Mas	2 408,58
Tawes	3 206,59
Lele	3 018,88
Patin	17,93
Gabus	92,36
Mujaer	770,69
Kerapu	1 355,73
Ikan Lain	197,34
Udang Vaname	17 046,65
Udang Windu	0,10
Udang Lain	129,36
Rumput Laut	251,31
<b>Jumlah/Total</b>	<b>62 754,85</b>
<b>Tahun/Year 2021</b>	<b>62 742,57</b>

Sumber/Source: Dinas Kelautan dan Perikanan Kabupaten Lamongan/ *Marine and Fishery Office of Lamongan Regency*

**Tabel 5.4.21**      **Produksi Perikanan Tangkap Menurut Jenis Ikan di Kabupaten Lamongan, 2022**  
**Table**                **Production of Fish Capture by Kind of Fish in Lamongan Regency, 2022**

Jenis Ikan <i>Kind of Fish</i>	Jumlah <i>Total (Ton)</i>
(1)	(2)
Teri	1 844,20
Teri Nasi	192,18
Belanak Mangrove	0,04
Daun Bambu/ talang-talang	1,10
Banyar/Kembung Lelaki	1,81
Kembung	461,23
Layang	3 550,63
Lemuru	48,25
Siro	-
Selar	999,92
Sunglir	0,24
Tembang	2 451,09
Tetengek	5,63
Ikan Pelagis Kecil/ Campuran	36,61
Madidihang	-
Tongkol abu-abu	2 420,02
Tongkol komo/kawa-kawa	1 719,38
Tongkol krai	1 211,90
Lemadang	37,26
Ikan Tumbuk	0,19
Tenggiri	245,44
Tenggiri papan	0,13
Cucut lanyam	1 002,37
Manyung	517,80
Ikan sebelah	298,44
Kuwe/Putih	851,40
Bawal hitam	303,19
Golok-golok	1,41
Beloso/Buntut kerbo	2 134,67
Kapas-kapas/Kapasan	3 473,43
Peperek	3 709,46
Lencam/Bentol	495,48

Lanjutan Tabel/Continued Table 5.4.21

Jenis Ikan <i>Kind of Fish</i>	Jumlah <i>Total (Ton)</i>
(1)	(2)
Kakap merah/Bambangan	426,57
Kurisi	10 107,10
Kuniran/Kuningan	3 229,09
Biji nangka	5 673,77
Kuro/senangin	0,66
Swanggi/mata besar	11 605,24
Gulamah/tigawaja	1 821,83
Alu-alu/Mangilala/Pucul	1 693,02
Kerong-kerong	984,99
Layur	1 450,20
Pari kembang/pari macan	314,86
Pari kelelawar	1 480,90
Remang /Cunang/ Tonang	466,29
Kambing-kambing/Ayam-ayam	2 112,60
Ekor kuning/Pisang-pisang	0,01
Kerapu lumpur	880,85
Beronang lingkis	697,69
Beronang kuning	0,10
Ikan Beronang	51,87
Ikan Bukur/Jaket	1 190,75
Ikan lainnya	2 339,47
Udang putih/jerbung	367,34
Udang lainnya	257,39
Rajungan	271,47
Cumi-cumi	4 731,38
<b>Jumlah/Total</b>	<b>80 170,34</b>
<b>Tahun/Year 2021</b>	<b>80 031,93</b>

Sumber/Source: Dinas Kelautan dan Perikanan Kabupaten Lamongan/ Marine and Fishery Office of Lamongan Regency

## 5.5 PETERNAKAN LIVESTOCK

**Tabel 5.5.1 Populasi Ternak Kabupaten Lamongan Tahun 2021-2022**  
**Table Lamongan Regency Livestock Population, 2021-2022**

Kecamatan/ sub-district	Sapi Potong		Sapi Perah		Kerbau	
	2021	2022	2021	2022	2021	2022
(1)	(2)	(3)	(4)	(5)	(6)	(7)
Sukorame	5 669	6 013	-	-	106	77
Bluluk	9 237	6 296	-	-	-	-
Ngimbang	8 045	7 109	-	-	11	11
Sambeng	13 063	11 356	-	-	-	-
Mantup	10 368	7 963	-	-	-	-
Kembangbahu	6 743	3 983	-	-	-	-
Sugio	5 328	4 835	-	-	-	-
Kedungpring	6 966	4 430	-	-	-	-
Modo	7 782	9 001	-	-	-	-
Babat	5 771	4 146	-	-	-	-
Pucuk	843	638	-	-	-	-
Sukodadi	1 720	700	-	-	-	-
Lamongan	389	313	6	7	-	-
Tikung	5 376	4 050	-	-	-	-
Sarirejo	2 151	1 091	-	-	-	-
Deket	29	31	-	-	2	3
Glagah	35	36	-	-	13	12
Karangbinangun	370	421	-	-	39	39
Turi	203	324	-	-	9	9
Karanggeneng	1 605	1 145	-	-	-	-
Kalitengah	896	441	-	-	4	4
Sekaran	763	680	-	-	-	-
Maduran	781	531	-	-	-	-
Laren	2 050	1 365	-	-	-	-
Solokuro	4 547	3 490	-	-	-	-
Paciran	8 327	4 749	-	-	-	-
Brondong	8 832	8 754	-	-	-	-
<b>LAMONGAN</b>	<b>117 889</b>	<b>93 891</b>	<b>6</b>	<b>7</b>	<b>184</b>	<b>155</b>

Lanjutan Tabel/Continued Table 5.5.1

Kecamatan/ sub-district	Kuda		Kambing		Domba	
	2021	2022	2021	2022	2021	2022
(1)	(8)	(9)	(10)	(11)	(12)	(13)
Sukorame	-	-	6 156	4 027	1 215	1 748
Bluluk	-	-	1 446	1 191	1 904	1 668
Ngimbang	-	-	3 426	3 428	1 636	1 638
Sambeng	-	-	4 030	3 669	1 905	1 758
Mantup	-	-	3 684	3 932	781	897
Kembangbahu	-	-	5 075	357	1 832	1 769
Sugio	-	-	2 288	2 300	2 040	2 032
Kedungpring	-	-	1 030	1 886	1 585	1 515
Modo	-	-	3 199	3 271	2 119	2 169
Babat	39	36	6 418	6 427	2 667	2 677
Pucuk	-	-	4 335	2 404	2 703	1 453
Sukodadi	-	-	4 671	4 057	4 359	4 063
Lamongan	-	-	2 206	1 264	1 437	1 782
Tikung	-	-	2 481	2 660	591	1 119
Sarirejo	-	-	2 321	1 967	3 389	1 562
Deket	4	4	1 118	1 168	986	1 033
Glagah	-	-	548	938	841	719
Karangbinangun	-	-	1 573	1 624	996	1 091
Turi	-	-	4 018	3 973	1 493	1 542
Karanggeneng	-	-	7 270	7 025	6 282	5 748
Kalitengah	-	-	1 927	1 790	1 490	1 071
Sekaran	-	-	4 921	4 916	6 444	6 351
Maduran	-	-	4 102	4 034	4 544	4 082
Laren	-	-	2 857	3 046	4 023	4 059
Solokuro	9	7	1 727	2 618	2 521	3 465
Paciran	16	16	3 644	3 604	3 756	3 603
Brondong	35	35	5 638	7 281	5 168	6 980
<b>LAMONGAN</b>	<b>103</b>	<b>98</b>	<b>92 109</b>	<b>84 857</b>	<b>68 707</b>	<b>67 594</b>

Lanjutan Tabel/*Continued Table 5.5.1*

Kecamatan/ <i>sub-district</i>	Ayam Buras		Ayam Pedaging		Ayam Petelur	
	2021	2022	2021	2022	2021	2022
(1)	(14)	(15)	(16)	(17)	(18)	(19)
Sukorame	11 153	9 995	238 500	295 000	23 100	17 000
Bluluk	12 850	18 884	147 000	26 500	-	-
Ngimbang	10 877	10 879	750 018	1 572 000	7 500	4 500
Sambeng	109 295	209 974	1 386 000	2 222 000	1 100	1 000
Mantup	33 258	39 647	21 000	311 650	14 000	73 200
Kembangbahu	19 231	19 353	294 000	588 000	4 750	4 030
Sugio	180 969	260 969	1 989 000	3 978 000	13 500	13 500
Kedungpring	77 475	77 559	1 092 000	6 162 600	17 800	17 210
Modo	73 100	73 110	1 238 418	3 651 539	6 542	8 542
Babat	91 215	191 831	112 500	227 916	8 039	12 034
Pucuk	-	22 297	-	63 871	-	900
Sukodadi	88 204	93 641	202 500	360 000	9 600	9 600
Lamongan	37 694	87 694	498 750	3 720 000	3 850	3 850
Tikung	39 407	39 407	1 995 000	4 638 000	8 200	9 800
Sarirejo	12 707	10 947	697 500	1 015 000	2 557	1 650
Deket	4 959	5 388	-	-	-	-
Glagah	9 512	9 963	-	-	-	-
Karangbinangun	29 564	28 313	144 000	288 000	-	-
Turi	88 998	72 458	39 000	78 000	-	3 500
Karanggeneng	69 819	66 667	-	85 000	-	-
Kalitengah	10 892	11 870	-	220 000	-	1 600
Sekaran	201 892	228 555	-	-	-	-
Maduran	137 771	237 499	-	-	3 000	-
Laren	-	20 147	48 918	-	-	-
Solokuro	9 339	9 339	951 435	1 781 835	97 972	60 429
Paciran	21 490	121 490	1 069 200	2 801 135	142 510	327 737
Brondong	9 321	10 041	293 130	1 153 210	-	-
<b>LAMONGAN</b>	<b>1 390 992</b>	<b>1 987 917</b>	<b>13 207 869</b>	<b>35 239 256</b>	<b>364 020</b>	<b>570 082</b>

Lanjutan Tabel/Continued Table 5.5.1

Kecamatan/ sub-district	Itik		Entog		Kelinci	
	2021	2022	2021	2022	2021	2022
(1)	(14)	(15)	(16)	(17)	(18)	(19)
Sukorame	1 762	1 762	487	487	758	805
Bluluk	1 027	1 251	349	368	793	581
Ngimbang	7 557	3 305	2 688	2 191	684	686
Sambeng	124 049	4 335	1 146	1 090	618	497
Mantup	556	16 984	857	857	571	3 706
Kembangbahu	1 117	1 721	454	678	40	35
Sugio	11 491	11 491	9 214	9 214	587	587
Kedungpring	8 840	8 862	1 790	1 870	230	244
Modo	11 456	11 526	8 425	8 439	965	975
Babat	11 574	11 586	7 051	7 081	490	508
Pucuk	-	4 700	-	-	-	79
Sukodadi	4 304	3 872	3 289	3 408	596	564
Lamongan	1 626	1 626	839	839	19	20
Tikung	5 419	14 015	241	423	-	-
Sarirejo	5 717	8 698	2 877	1 731	879	638
Deket	801	1 134	402	580	65	80
Glagah	2 133	2 419	658	785	49	44
Karangbinangun	1 306	1 637	480	496	96	65
Turi	59 409	26 760	8 168	8 419	171	177
Karanggeneng	2 739	2 593	867	1 045	500	442
Kalitengah	9 149	9 149	828	828	124	124
Sekaran	6 943	6 339	777	749	728	659
Maduran	6 245	6 541	271	568	114	139
Laren	3 320	3 320	311	311	-	-
Solokuro	2 221	2 221	284	284	-	30
Paciran	3 789	3 789	3 786	3 786	-	-
Brondong	2 268	464	900	55	-	-
<b>LAMONGAN</b>	<b>296 818</b>	<b>172 100</b>	<b>57 439</b>	<b>56 582</b>	<b>9 077</b>	<b>11 685</b>

Lanjutan Tabel/Continued Table 5.5.1

Kecamatan/ sub-district	Burung Merpati		Burung Walet		Burung Puyuh	
	2021	2022	2021	2022	2021	2022
(1)	(26)	(27)	(28)	(29)	(30)	(31)
Sukorame	1 993	2 302	3	3	-	-
Bluluk	490	605	11	11	5	-
Ngimbang	4 746	4 732	5	5	2 900	1 500
Sambeng	5 367	5 264	2	2	2 900	0
Mantup	14 040	14 265	48 000	48 000	-	-
Kembangbahu	2 115	2 825	1	1	-	-
Sugio	1 427	1 427	4 486	4 486	-	-
Kedungpring	1 325	1 339	6 228	-	100	-
Modo	3 843	3 856	-	-	1 000	-
Babat	1 780	1 784	44 389	44 269	570	560
Pucuk	-	209	-	-	-	-
Sukodadi	2 137	2 117	-	-	-	-
Lamongan	890	901	450	-	2 000	2 000
Tikung	548	653	-	-	-	-
Sarirejo	681	327	-	-	-	-
Deket	903	1 150	2	2	-	-
Glagah	605	1 139	2	2	-	-
Karangbinangun	551	890	3	3	-	-
Turi	2 073	2 379	1	1	-	-
Karanggeneng	895	898	-	-	-	-
Kalitengah	308	308	-	-	-	-
Sekaran	1 930	1 963	-	-	-	-
Maduran	204	243	-	-	-	-
Laren	-	-	-	-	-	-
Solokuro	3 703	2 640	-	-	-	11 000
Paciran	13 874	-	635	-	-	-
Brondong	-	-	-	-	-	-
<b>LAMONGAN</b>	<b>66 428</b>	<b>54 216</b>	<b>104 218</b>	<b>96 785</b>	<b>9 475</b>	<b>15 060</b>



Lanjutan Tabel/Continued Table 5.5.1

Kecamatan/ sub-district	Anjing		Kucing		Kera	
	2021	2022	2021	2022	2021	2022
(1)	(32)	(33)	(34)	(35)	(36)	(37)
Sukorame	-	-	-	-	-	-
Bluluk	-	-	-	-	-	-
Ngimbang	-	-	-	-	-	-
Sambeng	-	-	-	-	-	-
Mantup	-	-	-	-	-	-
Kembangbahu	-	-	-	-	-	-
Sugio	-	-	-	-	-	-
Kedungpring	-	-	-	-	-	-
Modo	-	-	-	-	-	-
Babat	-	-	-	-	-	-
Pucuk	-	-	-	-	-	-
Sukodadi	-	-	-	-	-	-
Lamongan	-	-	-	-	-	-
Tikung	-	-	-	-	-	-
Sarirejo	-	-	-	-	-	-
Deket	-	-	-	-	-	-
Glagah	-	-	-	-	-	-
Karangbinangun	-	-	-	-	-	-
Turi	-	-	-	-	-	-
Karanggeneng	-	-	-	-	-	-
Kalitengah	-	-	-	-	-	-
Sekaran	-	-	-	-	-	-
Maduran	-	-	-	-	-	-
Laren	-	-	-	-	-	-
Solokuro	-	-	-	-	-	-
Paciran	-	-	-	-	-	-
Brondong	-	-	-	-	-	-
<b>LAMONGAN</b>	<b>-</b>	<b>-</b>	<b>-</b>	<b>-</b>	<b>-</b>	<b>-</b>

Sumber/Source : Dinas Peternakan dan Kesehatan Hewan Kabupaten Lamongan

**Tabel 5.5.2**      **Rekap Produksi Daging Per Jenis Ternak Kabupaten Lamongan Tahun 2022**  
**Table**              **Recap of Meat Production by Type of Livestock in Lamongan Regency in 2022**

<i>Jenis Ternak</i>	Produksi Daging Triwulan I (Kg)	Produksi Daging Triwulan II (Kg)	Produksi Daging Triwulan III (Kg)	Produksi Daging Triwulan IV (Kg)	Total Produksi Daging (Kg)
(1)	(2)	(3)	(4)	(5)	(6)
Kerbau	679	-	-	-	679
Kuda	-	-	-	-	-
Sapi Potong	784 852	1 032 713	2 217 168	1 051 681	5 086 414
Sapi perah	-	-	-	-	-
Babi	-	-	-	-	-
Domba	67 089	68 673	146 999	63 608	346 369
Kambing	101 472	104 110	347 508	90 451	643 541
Kelinci	-	-	-	-	-
Ayam Buras	228 827	314 965	340 772	344 248	1 228 812
Ayam Ras Pedaging	2 546 811	2 923 071	3 710 054	5 156 572	14 336 508
Ayam Ras Petelur	2 309 058	2 380 241	3 011 209	3 963 040	11 663 548
Burung Dara	1 389	1 617	1 596	1 635	6 237
Burung Puyuh	32	48	48	48	176
Itik	129 276	133 188	120 615	111 749	494 828
Entok	29 609	33 547	38 354	37 506	139 016
<b>Total Produksi Daging</b>	<b>6 199 094</b>	<b>6 992 173</b>	<b>9 934 323</b>	<b>10 820 538</b>	<b>33 946 128</b>

Sumber/Source : Dinas Peternakan dan Kesehatan Hewan Kabupaten Lamongan

**Tabel 5.5.3**      **Rekap Produksi Telur Per Jenis Ternak Kabupaten Lamongan Tahun 2022**  
**Table**              **Recap of Egg Production by Type of Livestock in Lamongan Regency in 2022**

<i>Jenis Ternak</i>	Produksi Telur Triwulan I (Kg)	Produksi Telur Triwulan II (Kg)	Produksi Telur Triwulan III (Kg)	Produksi Telur Triwulan IV (Kg)	Total Produksi Telur (Kg)
(1)	(2)	(3)	(4)	(5)	(6)
Ayam Buras	200 417	199 452	199 079	284 380	883 328
Ayam Ras Petelur	1 214 677	1 186 191	1 194 655	1 879 148	5 474 671
Burung Puyuh	2 519	1 800	1 969	3 668	9 956
Itik	117 266	67 988	73 222	72 943	331 419
Entok	29 526	28 222	29 115	29 002	115 865
<b>Total Produksi Telur</b>	<b>1 564 405</b>	<b>1 483 653</b>	<b>1 498 040</b>	<b>2 269 141</b>	<b>6 815 239</b>

Sumber/Source : Dinas Peternakan dan Kesehatan Hewan Kabupaten Lamongan

06

**INDUSTRI, PERTAMBANGAN, DAN ENERGI**  
***INDUSTRY, MINING, AND ENERGY***





**PENJELASAN TEKNIS**

1. Pengumpulan data industri besar dan sedang dilakukan melalui Survei Industri Besar dan Sedang yang dilaksanakan setiap tahun secara lengkap (sensus) sejak tahun 1975. Survei Industri Besar dan Sedang mencakup semua perusahaan industri yang mempunyai tenaga kerja 20 orang atau lebih dengan menggunakan kuesioner IIA.
2. Klasifikasi industri yang digunakan dalam survei ini berdasar kepada Klasifikasi Baku Lapangan Usaha Indonesia (KBLI). KBLI adalah klasifikasi lapangan usaha yang berdasar kepada International Standard Industrial Classification of All Economic Activities (ISIC) revisi 4 yang telah disesuaikan dengan kondisi Indonesia.
3. **Industri manufaktur** adalah suatu kegiatan ekonomi yang melakukan kegiatan mengubah suatu barang dasar secara mekanis, kimia, atau dengan tangan sehingga menjadi barang jadi/setengah jadi, dan atau barang yang kurang nilainya menjadi barang yang lebih tinggi nilainya, dan sifatnya lebih dekat kepada pemakai akhir. Termasuk dalam kegiatan ini adalah jasa industri dan pekerjaan perakitan.

**TECHNICAL NOTES**

1. *Data collection of large and medium scale manufacturing is conducted through The Large and Medium Manufacturing Establishment Survey that has been done annually for all industries (census) since 1975. Large and Medium Manufacturing Establishment Survey covers all manufactures/industries with 20 workers or more by questionnaire IIA.*
2. *The industrial classification adopted in this survey refers to the Klasifikasi Baku Lapangan Usaha Indonesia (KBLI). KBLI is classification of economic activities based on the International Standard Industrial Classification of All Economic Activities (ISIC rev 4) that has been modified according to the local condition in Indonesia.*
3. **Manufacturing industry** *is defined as an economic activity processing basic goods mechanically, chemicals or manually into final or intermediate goods. It is also defined as processing of lower value goods into higher value goods as final or intermediate products. The activities also include services for manufacturing and assembling.*

4. **Jasa industri** adalah kegiatan industri yang melayani keperluan pihak lain. Pada kegiatan ini bahan baku disediakan oleh pihak lain sedangkan pihak pengolah hanya melakukan pengolahannya dengan mendapat imbalan sebagai balas jasa (upah maklon).
5. **Perusahaan atau usaha industri** adalah suatu unit (kesatuan) usaha yang melakukan kegiatan ekonomi, bertujuan menghasilkan barang atau jasa, terletak pada suatu bangunan atau lokasi tertentu, dan mempunyai catatan administrasi tersendiri mengenai produksi dan struktur biaya serta ada seorang atau lebih yang bertanggung jawab atas usaha tersebut.
6. Industri manufaktur dikelompokkan ke dalam 4 golongan berdasarkan banyaknya pekerja, yaitu: industri besar (100 orang pekerja atau lebih), industri sedang/menengah (20–99 orang pekerja), industri kecil (5–19 orang pekerja), dan industri mikro (1–4 orang pekerja).
7. Pelanggan adalah individu atau kelompok, baik rumah tangga, perusahaan atau institusi non profit yang membeli air bersih dari perusahaan air bersih.
8. **Air disalurkan** adalah volume air bersih dari perusahaan air bersih.
4. **Services for manufacturing** is defined as a manufacturing activity which serving other manufacturing establishments. In this case, raw materials are supplied by others while the workers are paid as a compensation for processing raw materials.
5. **A manufacturing establishment** is defined as a production unit engaged in economic activity, producing goods or services, located in a building or in a certain location, keeping a business record concerning the production and cost structure, and having a person or more that are responsible to those activities.
6. Manufacturing industries are categorized into four groups, based on the number of employees: large scale manufacturing (100 employees or more), medium scale manufacturing (20–99 employees), small scale manufacturing (5–19 employees), and micro industry (1–4 employees).
7. Customers are individuals or groups, whether household, company or non-profit institutions that buy water supply from water supply establishment.
8. **Distributed water** is the volume of water supply from water supply establishment.

**ULASAN****DESCRIPTION**

Jumlah pelanggan listrik di Kabupaten Lamongan sebanyak 323.508 pelanggan dengan jumlah pelanggan terbanyak berada di Kecamatan Lamongan.

*Number of electricity customers in Lamongan Regency 323,508 customers with the highest number of customers in Lamongan Subdistrict.*

Jenis pelanggan PDAM dibedakan menjadi 4 jenis konsumen : sosial, non niaga, niaga, dan industri. Jumlah pelanggan PDAM terbanyak dengan jenis konsumen non niaga rumah tangga sebesar 91,37%.

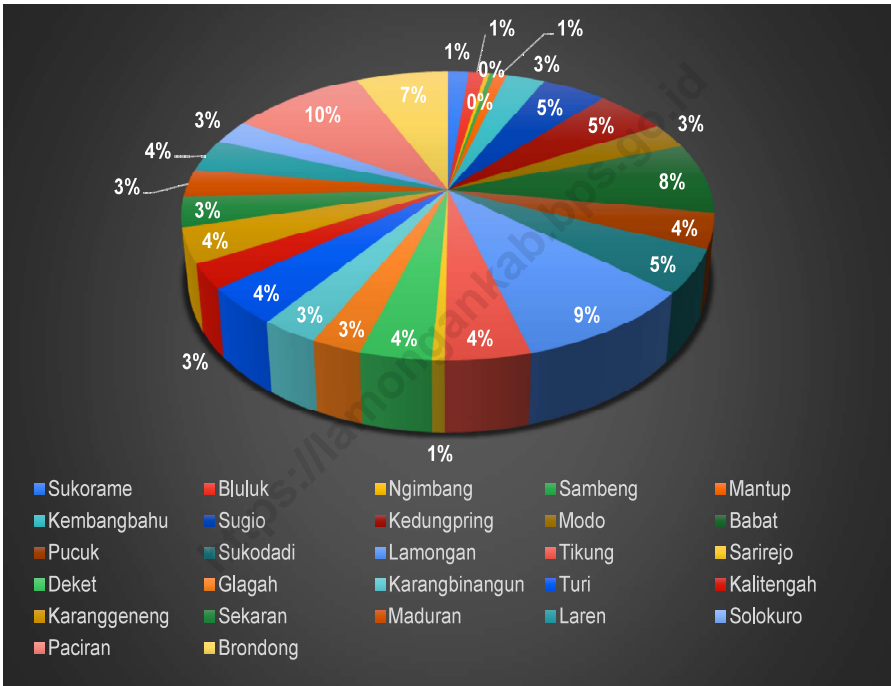
*Type of consumer Regional Water Company customers are divided into 4 types : social, non-commercial, commercial, dan industry. The highest number of regional water company subscribers non-commercial household is 91.37%.*

Di Kabupaten Lamongan terdapat 28 kelompok di Kecamatan Brondong yang memproduksi Garam Rakyat, namun pada tahun 2022 hanya 27 kelompok yang menghasilkan produksi garam rakyat.

*In Lamongan Regency there are 28 groups in Brondong Subdistrict that salt production, but in 2022 only 27 groups salt production.*



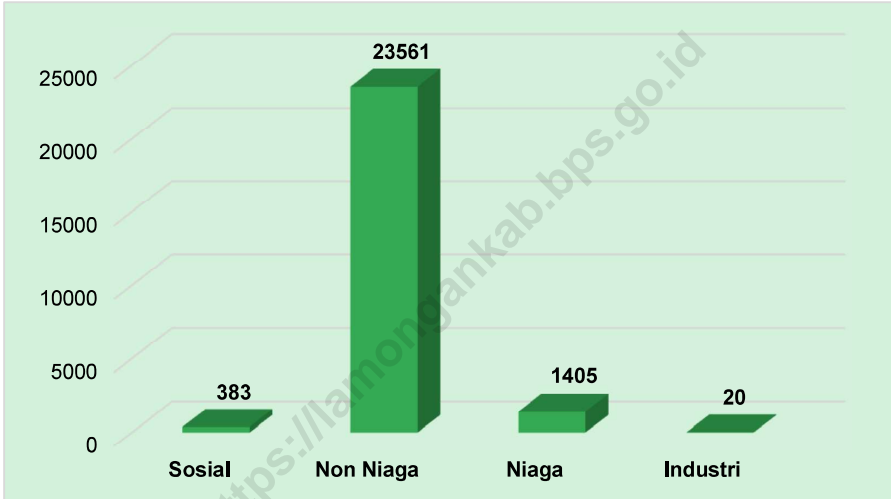
**Gambar 6.1** Jumlah Pelanggan Listrik Menurut Kecamatan di Kabupaten Lamongan, 2022  
**Number of Electricity Customers by Subdistrict in Lamongan Regency, 2022**



Sumber/Source: PT. PLN Kabupaten Lamongan / PT. PLN of Lamongan Regency

**Gambar** 6.2  
**Figures**

**Jumlah Pelanggan PDAM Menurut Jenis Konsumen di Kabupaten Lamongan, 2022**  
**Number of Regional Water Company Subscribers by Type of Consumer in Lamongan Regency, 2022**



Sumber/Source : PDAM Kabupaten Lamongan / Local Water Supply Utility of Lamongan Regency

**Tabel**  
**Table** 6.1

**Daya Terpasang, Produksi, dan Distribusi Listrik PT. PLN (Persero) pada Cabang/Ranting PLN Menurut Kecamatan di Kabupaten Lamongan, 2022**  
**Installed Electricity Power, Production, and Distribution of PT. PLN (Persero) at PLN Branch by Subdistrict in Lamongan Regency, 2022**

Kecamatan Subdistrict	Daya Terpasang Installed Electricity Power (KW)	Produksi Listrik Electricity Production (KWh)	Listrik Terjual Electricity Sold (KWh)	Dipakai Sendiri Own Used (KWh)	Susut/ Hilang Shrinkage/ Lost (KWh)
(1)	(2)	(3)	(4)	5)	(6)
Sukorame	3 706	5 336 150	5 169 396	-	166 755
Bluluk	2 912	4 193 791	4 062 735	-	131 056
Ngimbang	808	1 163 290	1 126 937	-	36 353
Sambeng	918	4 494 528	4 354 074	-	140 454
Mantup	2 167	3 120 833	3 023 307	-	97 526
Kembangbahu	6 891	9 923 213	9 613 112	-	310 100
Sugjo	11 507	16 570 267	16 052 446	-	517 821
Kedungpring	12 590	18 130 133	17 563 566	-	566 567
Modo	13 379	19 265 645	18 663 593	-	602 051
Babat	28 266	40 702 896	39 430 931	-	1 271 966
Pucuk	9 755	14 046 502	13 607 548	-	438 953
Sukodadi	12 133	17 471 376	16 925 396	-	545 981
Lamongan	29 195	42 040 735	40 726 962	-	1 313 773
Tikung	10 842	15 611 875	15 124 004	-	487 871
Sarirejo	1 616	2 326 579	2 253 874	-	72 706
Deket	9 076	13 069 382	12 660 964	-	408 418
Glagah	6 383	9 191 750	8 904 508	-	287 242
Karangbinangun	7 376	10 621 627	10 289 701	-	331 926
Turi	10 265	14 781 269	14 319 354	-	461 915
Kalitengah	6 828	9 832 882	9 525 604	-	307 278
Karanggeneng	9 654	13 901 090	13 466 681	-	434 409
Sekaran	8 346	12 018 456	11 642 879	-	375 577
Maduran	7 676	11 053 454	10 708 034	-	345 420
Laren	9 053	13 036 334	12 628 949	-	407 385
Solokuro	6 717	9 673 150	9 370 864	-	302 286
Paciran	23 977	34 526 347	33 447 399	-	1 078 948
Brondong	23 731	34 172 611	33 104 717	-	1 067 894
<b>Kabupaten Lamongan</b>	<b>275 766</b>	<b>400 276 166</b>	<b>387 767 536</b>	<b>-</b>	<b>12 508 630</b>

Sumber/Source: PT. PLN Kabupaten Lamongan / PT. PLN of Lamongan Regency

**Tabel**  
**Table 6.2****Jumlah Pelanggan Listrik Menurut Kecamatan di Kabupaten Lamongan, 2018–2022**  
**Number of Electricity Customers by Subdistrict in Lamongan Regency, 2018–2022**

Kecamatan Subdistrict	2018	2019	2020	2021	2022
(1)	(2)	(3)	(4)	(5)	(6)
Sukorame	4 432	4 599	4 712	4 795	4 844
Bluluk	3 463	3 580	3 669	3 773	3 807
Ngimbang	977	1 001	1 025	1 043	1 056
Sambeng	1 140	1 165	1 181	1 189	1 200
Mantup	2 630	2 713	2 752	2 797	2 833
Kembangbahu	8 290	8 555	8 728	8 839	9 008
Sugio	13 786	14 136	14 477	14 854	15 042
Kedungpring	14 811	15 363	15 867	16 291	16 458
Modo	8 232	8 586	8 892	9 200	9 308
Babat	22 843	23 743	24 514	25 195	25 580
Pucuk	11 630	11 988	12 278	12 515	12 751
Sukodadi	14 319	14 910	15 237	15 500	15 860
Lamongan	25 230	26 488	28 154	29 176	30 287
Tikung	11 228	12 277	12 866	13 291	14 172
Sarirejo	1 989	2 040	2 071	2 088	2 112
Deket	11 074	11 315	11 524	11 674	11 864
Glagah	7 755	7 935	8 102	8 227	8 344
Karangbinangun	8 910	9 161	9 350	9 493	9 642
Turi	12 352	12 784	12 995	13 193	13 418
Kalitengah	8 162	8 434	8 617	8 772	8 926
Karanggeneng	11 416	11 918	12 184	12 412	12 619
Sekaran	9 829	10 127	10 431	10 734	10 910
Maduran	7 062	7 348	7 522	7 688	10 034
Laren	10 830	11 186	11 469	11 717	11 834
Solokuro	7 972	8 177	8 771	8 781	8 781
Paciran	27 734	28 644	31 306	31 342	31 342
Brondong	18 839	19 497	21 452	21 476	21 476
<b>Kabupaten Lamongan</b>	<b>286 935</b>	<b>297 670</b>	<b>310 146</b>	<b>316 055</b>	<b>323 508</b>

Sumber/Source: PT. PLN Kabupaten Lamongan / PT. PLN of Lamongan Regency

**Tabel 6.3**  
**Table****Jumlah Pelanggan dan Air yang Disalurkan Menurut Kecamatan di Kabupaten Lamongan, 2022**  
**Number of Customers and Distributed Water by Subdistrict in Lamongan Regency, 2022**

Kecamatan Subdistrict	Unit Unit	Pelanggan Number of Customers	Air Disalurkan Distributed Water (m <sup>3</sup> )	Nilai Value (Rp)
(1)	(2)	(3)	(4)	(5)
Sukorame	-	-	-	-
Bluluk	-	-	-	-
Ngimbang	-	-	-	-
Sambeng	-	-	-	-
Mantup	Mantup	122	9 256	87 138 919
Kembangbahu		913	41 310	272 095 196
Sugio	Sugio	1 047	192 403	1 262 443 240
Kedungpring	-	-	-	-
Modo	-	-	-	-
Babat	Babat	1 143	221 566	1 420 849 605
Pucuk	Pucuk	2 744	585 596	3 250 312 940
Sukodadi	Sukodadi	1 356	373 195	2 185 179 535
Lamongan	Lamongan	8 319	2 970 769	21 292 970 095
	Made	4 539	782 379	5 077 084 750
Tikung	-	-	-	-
Sarirejo	-	-	-	-
Deket	Deket	927	176 924	1 109 857 020
Glagah	-	-	-	-
Karangbinangun	-	-	-	-
Turi	Turi	2 169	464 127	2 490 468 015
Kalitengah	-	-	-	-
Karanggeneng	-	-	-	-
Sekaran	Sekaran	985	157 771	1 060 703 620
Maduran	-	-	-	-
Laren	-	-	-	-
Solokuro	-	-	-	-
Paciran		374	70 185	420 716 790
Brondong	Brondong	731	154 955	912 549 160
<b>Kabupaten Lamongan</b>		<b>25 369</b>	<b>6 200 436</b>	<b>40 842 368 885</b>

Sumber/Source: PDAM Kabupaten Lamongan / Local Water Supply Utility of Lamongan Regency

**Tabel**  
**Table 6.4****Jumlah Pelanggan PDAM Menurut Jenis Konsumen di Kabupaten Lamongan, 2018–2022**  
**Number of Regional Water Company Subscribers by Type of Consumer in Lamongan Regency, 2018–2022**

Jenis Konsumen <i>Type of Subscribers</i>	2018	2019	2020	2021	2022
(1)	(2)	(3)	(4)	(5)	(6)
<b>Sosial</b>					
Umum	25	25	21	21	21
Khusus	279	298	312	341	362
<b>Non Niaga</b>					
Rumah Tangga	19 409	20 446	20 663	21 580	23 181
Instansi Pemerintah	330	331	345	364	380
<b>Niaga</b>					
Kecil	732	772	819	844	905
Besar	540	535	526	516	500
<b>Industri</b>					
Kecil	4	4	4	4	4
Besar	6	6	6	6	8
Khusus	3	5	5	8	8
<b>Total</b>	<b>21 328</b>	<b>22 422</b>	<b>22 701</b>	<b>23 684</b>	<b>25 369</b>

Sumber/Source: PDAM Kabupaten Lamongan / Local Water Supply Utility of Lamongan Regency

**Tabel**  
**Table 6.5****Data Produksi Garam Rakyat Dinas Perikanan dan Kelautan  
di Kabupaten Lamongan, 2019 - 2022**  
**Data on Salt Production for the Fisheries and Maritime  
Affairs Office in Lamongan Regency, 2019 - 2022**

Kecamatan Subdistrict	Kelompok	Luas Lahan (m <sup>2</sup> )	Produksi (ton)			
			2019	2020	2021	2022
(1)	(2)	(3)	(4)	(5)		
Brondong	Karya Lestari I	95 678	1 893,00	524,60	1 054.98	154,50
	Karya Lestari II	91 933	1 877,50	400,00	906.76	107,85
	Karya Lestari III	105 494	2 020,00	409,00	1 034.74	116,59
	Karya Lestari IV	92 300	1 561,50	355,40	854.06	69,45
	Karya Lestari V	77905	1 617,00	318,40	765.87	81,73
	Karya Lestari VIII	86 867	1 637,00	312,60	849.18	93,19
	Makmur Sejati	70 171	1 145,50	252,00	687.7	82,29
	Karya Makmur II	75 691	1 761,00	352,06	743.88	91,73
	Karya Makmur III	77 898	1 767,00	347,80	767.15	96,93
	Karya Makmur IV	78 856	1 727,50	328,04	771.08	94,23
	Beruang I	88 589	637,50	100,00	840.35	76,19
	Beruang II	111 684	2 136,50	440,00	1 089.18	108,14
	Beruang IV	124 786	1 888,50	384,00	1 210.90	120,20
	Beruang VII	38 160	1 014,00	96,40	1 136.33	57,87
	Beruang VIII	73 150	1 502,00	11,00	415.12	-
	Sidomakmur I	102 241	2 003,00	449,00	1 004.59	110,24
	Sidomakmur II	183 195	2 625,50	567,60	1 778.17	164,58
	Sidomakmur III	88 310	1 712,50	361,10	866.55	98,60
	Karya Agung I	87 292	1 202,50	205,80	840.93	80,37
	Karya Agung II	103 905	1 532,00	273,60	1 001.96	93,64
	Karya Agung III	110 457	1 268,00	187,80	1 056.05	88,19
	Karya Agung IV	30 127	364,80	83,20	291.87	33,68
	Karya Agung V	176 000	2 294,20	397,20	1 692.79	146,13
	Cahaya Lestari	-	76,00	27,00	48.83	97,00
	Karya Mandiri	-	127,00	40,00	109.96	195,00
	Sarem Makmur	-	68,00	28,00	54.86	100,00
	PRISMA Inv-A	20 000	271,00	99,00	79.72	20,00
PRISMA Inv-B	30 000	642,00	597,00	195.55	21,00	
<b>Jumlah / Total</b>		<b>2 220 689</b>	<b>38 372,00</b>	<b>7 947,60</b>	<b>22 149,10</b>	<b>2 599,32</b>

Sumber/Source: Dinas Perikanan dan Kelautan Kabupaten Lamongan / Fisheries and Maritime Affairs Office of Lamongan Regency

07

**PARIWISATA  
TOURISM**







**PENJELASAN TEKNIS**

1. Wisatawan mancanegara (wisman) ialah setiap pengunjung yang mengunjungi suatu negara di luar tempat tinggalnya, didorong oleh satu atau beberapa keperluan tanpa bermaksud memperoleh penghasilan di tempat yang dikunjungi dan lamanya kunjungan tersebut tidak lebih dari satu tahun (12 bulan). Definisi ini mencakup 2 (dua) kategori wisatawan mancanegara, yaitu :
  - a. Wisatawan (turis) ialah setiap pengunjung seperti definisi di atas yang tinggal paling sedikit 24 jam, akan tetapi tidak lebih dari 1 (satu) tahun di tempat yang dikunjungi, dengan maksud antara lain: berlibur, rekreasi, olah raga, bisnis, menghadiri pertemuan, studi, dan kunjungan dengan alasan kesehatan.
  - b. Excursionist ialah setiap pengunjung seperti definisi di atas yang tinggal kurang dari 24 jam di tempat yang dikunjungi (termasuk "Cruise passengers"). Cruise Passengers ialah setiap pengunjung yang tiba di suatu negara di mana mereka tidak menginap di akomodasi yang tersedia di negara tersebut, misalnya dengan kapal laut.
2. Wisatawan nusantara (wisnus) adalah wisatawan yang berasal dari negeri sendiri.

**TECHNICAL NOTES**

1. *An International Visitor is any An International Visitor is any person visiting a country other than his usual place of residence for any reason other than for earning income in the country visited, and the length of stay is no more than one year (12 months). This definition covers two categories of foreign visitors, namely :*
  - a. *"Tourist" is any visitor staying for at least 24 hours, but no more than one year, in the country visited, with the intention of visiting, and for any of these purposes: Pleasure, recreation and sports, Business, visiting friends and relatives, missions, attending meetings, conferences, visit for health reasons and study.*
  - b. *"Excursionist" is any visitor staying less than 24 hours in the country visited including, "Cruise Passengers"; i.e. visitors arriving in a country without staying in any accommodation available in the visited country.*
2. *Domestic tourists are tourists who come from their own country.*

3. Usaha penyediaan akomodasi adalah usaha yang menyediakan pelayanan penginapan yang dapat dilengkapi dengan pelayanan pariwisata lainnya. Usaha penyediaan akomodasi dapat berupa hotel, vila, pondok wisata, bumi perkemahan, persinggahan karavan, dan akomodasi lainnya yang digunakan untuk tujuan pariwisata.
  4. Hotel adalah penyediaan akomodasi secara harian berupa kamar-kamar di dalam satu bangunan yang dapat dilengkapi dengan jasa pelayanan makan dan minum, kegiatan hiburan dan atau fasilitas lainnya. Hotel terdiri dari hotel berbintang dan hotel non- bintang.
  5. Hotel bintang adalah usaha penyediaan jasa pelayanan penginapan, makan minum serta jasa lainnya bagi umum dengan menggunakan sebagian atau seluruh bangunan. Usaha ini dikelola secara komersial serta memenuhi ketentuan persyaratan sebagai hotel bintang (termasuk berlian) yang ditetapkan dalam surat keputusan instansi yang membinanya. Misalnya hotel bintang lima, hotel bintang empat dan seterusnya.
3. *The business of providing accommodation is a business that provides specialty services that can be equipped with other tourism services. It includes hotel, villa, cottage, camping, caravan stop, and other accommodation that are used for tourism purposes.*
  4. *Hotel is a daily supply of accommodation rooms within a building which can be equipped with eating and drinking services, entertainment activities and/or other facilities. Hotel consists of a classified hotel and a non-classified hotel.*
  5. *A star hotel is the business of providing an accommodation, eating and drinking as well as other services for the public by using a building or a part of a building. It is managed commercially and meets specified requirements as a star hotel (including diamonds) set forth in the decree of fostering agency. For example, five star hotel, four star hotel, and so on.*

**ULASAN**

Segala sesuatu yang memiliki keunikan, keindahan, dan nilai yang berupa keanekaragaman kekayaan alam, budaya, dan hasil buatan manusia yang menjadi sasaran atau tujuan kunjungan wisatawan disebut dengan daya tarik wisata.

Daya tarik wisata yang memiliki jumlah pengunjung paling banyak di tahun 2019 dan 2020 adalah Wisata Bahari Lamongan, tahun 2021 adalah Makam Maulana Ishaq, sedangkan tahun 2022 adalah Makam Sunan Drajat.

Data tamu hotel bintang/melati di kabupaten Lamongan pada Tabel 7.2 menunjukkan bahwa hotel yang paling banyak dikunjungi adalah hotel Tanjung Kodok Beach Resort (TKBR) karena memang jumlah ketersediaan kamarnya paling banyak diantara hotel yang lain yaitu 83 kamar.

Terdapat hotel yang sudah tidak beroperasi lagi sejak tahun 2020 yaitu Hotel Bahagia, hal ini sedikit banyak dikarenakan dampak pandemi yang mulai sejak tahun 2020. Sedangkan untuk hotel Kendil Wesi yang berlokasi di Paciran tutup sejak tahun 2022.

**DESCRIPTION**

*Everything that has uniqueness, beauty, and value in the form of a diversity of natural, cultural, and man-made wealth that is the target or destination of tourist visits is called a tourist attraction.*

*The tourist attraction that has the most number of visitors in 2019 and 2020 is Wisata Bahari Lamongan, in 2021 is the Tomb of Maulana Ishaq, while in 2022 is the Tomb of Sunan Drajat.*

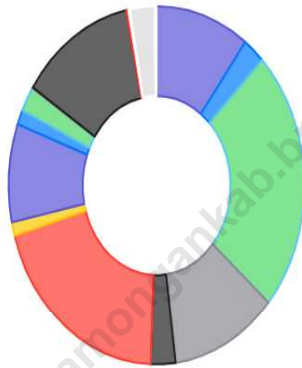
*The guest data for star/jasmine hotels in Lamongan district in Table 7.2 shows that the most visited hotel is the Tanjung Kodok Beach Resort (TKBR) hotel because indeed the number of available rooms is the highest among other hotels, namely 83 rooms.*

*There is a hotel that has not been operating since 2020, namely the Happy Hotel, this is more or less due to the impact of the pandemic which started in 2020. Meanwhile, the Kendil Wesi hotel located in Paciran has closed since 2022.*

**Gambar** 7.1  
**Figures**

**Jumlah Pengunjung Daya Tarik Wisata di Kabupaten Lamongan, 2019–2022**  
**Number of Visitors to the Tourist Attraction in Lamongan Regency, 2019–2022**

- 
- 
- 



Sumber/Source : Dinas Pariwisata dan Kebudayaan Kabupaten Lamongan

**Tabel**  
**Table** 7.1**Jumlah Pengunjung Daya Tarik Wisata di Kabupaten Lamongan, 2019–2022**  
**Number of Visitors to the Tourist Attraction in Lamongan Regency, 2019–2022**

Nama Tempat Wisata <i>Tourist Attraction</i>	2019		2020	
	Wisman	Wisnus	Wisman	Wisnus
(1)	(2)	(3)	(4)	(5)
Gua Maharani (Mazoola)	117	287 507	8	79 028
Makam Sendang Duwur	-	47 868	-	8 776
Makam Sunan Drajat	44	510 370	-	109 249
Museum Drajat	17	224 304	-	50 618
Waduk Gondang	-	82 373	-	30 820
Wisata Bahari Lamongan	83	609 796	32	144 515
Brumbun	-	35 867	-	11 868
TPI & Monumen Vand Der Wijk	-	241 103	-	78 329
Wego	-	69 555	-	13 911
Pantai Kutang	-	107 852	-	36 247
Makam Nyi Andong Sari	-	2 960	-	1 672
Makam Maulana Ishaq	-	502 343	-	34 747
Agrowisata Besar	-	47 399	-	3 885
Obyek Wisata Trinil	-	-	-	6 745
G-Park	-	-	-	-
Masjid Namira	-	-	-	-
Istana Gunung Mas	-	-	-	-
Kolam Renang Oro Oro Ombo Mantup	-	-	-	-
Wisata Edukasi Kampung Inspirasi Tlogoanyar	-	-	-	-
Makam Joko Tingkir	-	-	-	-
Bumi Perkemahan Moronyamplung	-	-	-	-
<b>Kabupaten Lamongan</b>	<b>261</b>	<b>2 769 297</b>	<b>40</b>	<b>610 410</b>

Lanjutan Tabel/Continued Table 7.1

Nama Tempat Wisata Tourist Attraction	2021		2022	
	Wisman	Wisnus	Wisman	Wisnus
(1)	(6)	(7)	(8)	(9)
Gua Maharani (Mazoola)	23	154 236	19	295 209
Makam Sendang Duwur	-	34 108	3	35 202
Makam Sunan Drajat	-	277 067	-	1 675 149
Museum Drajat	2	235 977	44	174 276
Waduk Gondang	-	42 071	-	31 438
Wisata Bahari Lamongan	3	206 402	13	330 437
Brumbun	-	31 827	-	42 910
TPI & Monumen Vand Der Wijk	-	9 942	-	10 539
Wego	-	23 750	-	22 934
Pantai Kutang	-	46 487	-	45 557
Makam Nyi Andong Sari	-	3 979	-	5 894
Makam Maulana Ishaq	-	367 210	7	1 389 014
Agrowisata Besar	-	-	-	-
Obyek Wisata Trinil	-	2 482	-	-
G-Park	-	16 450	-	8 916
Masjid Namira	-	96 566	-	415 024
Istana Gunung Mas	-	-	-	9 286
Kolam Renang Oro Oro Ombo Mantup	-	-	-	19 547
Wisata Edukasi Kampung Inspirasi Tlogoanyar	-	-	-	6 395
Makam Joko Tingkir	-	-	-	2 126
Bumi Perkemahan Moronyamplung	-	-	-	565
<b>Kabupaten Lamongan</b>	<b>28</b>	<b>1 548 554</b>	<b>86</b>	<b>4 520 418</b>

Catatan/Note: ...

Sumber/Source: Dinas Pariwisata dan Kebudayaan Kabupaten Lamongan

**Tabel 7.2**  
**Table**

**Data Tamu Hotel Bintang/ Melati di Kabupaten Lamongan, 2019–2022**  
**Number of Restaurants by Subdistrict in Lamongan Regency, 2019–2022**

Nama Hotel <i>Hotel</i>	2019		2020	
	Wisman	Wisnus	Wisman	Wisnus
(1)	(2)	(3)	(4)	(5)
Tanjung Kodok Beach Resort	1 289	21 691	378	18 790
Mahkota	32	6 167	-	3 358
Elresas	30	3 798	-	502
Kabilah	-	1 949	-	560
Puri Bougenvil	10	2 545	-	716
Lima Jaya	-	1 381	-	506
Wijaya	-	939	-	437
Bahagia	-	817	...	...
Arut	-	1 224	-	427
Syariah	-	1 715	-	450
Kendil Wesi	-	936	-	231
AQIILAH	-	-	-	98
<b>Kabupaten Lamongan</b>	<b>1 361</b>	<b>43 162</b>	<b>378</b>	<b>26 075</b>



Lanjutan Tabel/Continued Table 7.2

Nama Hotel Hotel	2021		2022	
	Wisman	Wisnus	Wisman	Wisnus
(1)	(6)	(7)	(8)	(9)
Tanjung Kodok Beach Resort	182	33 152	67	39 070
Mahkota	-	6 231	-	12 426
Elresas	-	3 209	-	5 863
Kabilah	-	1 511	-	2 500
Puri Bougenvil	-	1 687	-	1 733
Lima Jaya	-	945	-	1 503
Wijaya	-	852	-	460
Bahagia	...	...	...	...
Arut	-	853	-	799
Syariah	-	888	-	801
Kendil Wesi	-	456	...	...
AQIILAH	-	87	-	184
<b>Kabupaten Lamongan</b>	<b>182</b>	<b>49 871</b>	<b>67</b>	<b>67 208</b>

Catatan/Note: ...

Sumber/Source: Dinas Pariwisata dan Kebudayaan Kabupaten Lamongan

08

**TRANSPORTASI DAN KOMUNIKASI**  
**TRANSPORTATION AND COMMUNICATION**





**PENJELASAN TEKNIS****TECHNICAL NOTES**

1. Kendaraan bermotor adalah setiap kendaraan yang digerakkan oleh peralatan teknik yang ada pada kendaraan tersebut, biasanya digunakan untuk angkutan orang atau barang di atas jalan raya selain kendaraan yang berjalan di atas rel. Kendaraan bermotor yang dicatat adalah semua jenis kendaraan kecuali kendaraan bermotor TNI/Polri dan Korps Diplomatik.
  2. Mobil penumpang adalah setiap kendaraan bermotor yang dilengkapi dengan tempat duduk untuk sebanyak-banyaknya delapan orang, tidak termasuk tempat duduk untuk pengemudi, baik dilengkapi atau tidak dilengkapi bagasi.
  3. Mobil bis adalah setiap kendaraan bermotor yang dilengkapi dengan tempat duduk untuk lebih dari delapan orang, tidak termasuk tempat duduk untuk pengemudi, baik dilengkapi atau tidak dilengkapi bagasi.
  4. Mobil truk adalah setiap kendaraan bermotor yang digunakan untuk angkutan barang, selain mobil penumpang, mobil bis dan kendaraan bermotor roda dua.
  5. Kereta api adalah kendaraan dengan tenaga gerak (listrik, diesel
1. Motor vehicles are any kind of vehicles motorized by machine set up in those vehicles, they are usually used for transporting peoples or goods on roads except vehicles moving along a railway line. The data cover all kinds of motor vehicles except those belong to Indonesia Army Force Indonesian State Police and Diplomatic Corps.
  2. *Passenger cars are any motor vehicles with no more than eight seats, excluding seat for driver, it can be with or without hoot.*
  3. *Buses are large passenger cars having seats for more than eight passengers, excluding seat for driver, it can be with or without hoot.*
  4. *Trucks are any motor vehicles used to transport goods excluding passenger cars, buses, and motorcycles.*
  5. Train is a coach or a number of coaches joined together, moving

atau tenaga uap) yang berjalan sendiri maupun dirangkaikan dengan kendaraan lain, yang akan atau sedang bergerak di atas rel, terdiri dari kereta penumpang dan kereta barang.

6. Kilometer penumpang adalah jumlah kilometer dari semua penumpang yang berangkat. Besaran ini merupakan penjumlahan jarak asal tujuan masing-masing penumpang.
7. Kantor Pos adalah tempat pemberi pelayanan komunikasi tertulis dan atau surat elektronik, layanan paket, layanan logistik, layanan transaksi keuangan, dan layanan keagenan pos untuk kepentingan umum. Rumah pos berfungsi sama seperti kantor pos dan kantor pos pembantu, bedanya rumah pos biasanya terletak di daerah terpencil.
8. Telekomunikasi adalah setiap pemancaran, pengiriman dan atau penerimaan dari setiap informasi dalam bentuk tanda-tanda, isyarat, tulisan, gambar, suara dan bunyi melalui sistem kawat, optik, radio atau sistem elektromagnetik lainnya

*along a railway line. It can be passenger train or freight train.*

6. *Passenger kilometer is total kilometers of all departing passenger. This measurement is the sum of distance between the place of origin and the place of destination taken by all passengers.*
7. *Post Office is a service provider facility of written communication and or electronic mail, parcel service, logistics services, financial transaction services, and postal services to the public. Postal house has the same function as the post office and subsidiary of post office, the difference is that postal house is usually located in remote areas.*
8. *Telecommunication includes every transmitting, delivering and or receiving from every information of marking, signal, article, picture, sound and voice through strand of wire system, optic, radio or other electromagnetic system.*

**ULASAN**

Panjang Jalan di Kabupaten Lamongan terdiri atas jalan negara, jalan provinsi dan jalan kabupaten. sebanyak 63% jalan di Kabupaten Lamongan dalam kondisi baik. meski demikian 21,66% jalan di Kabupaten Lamongan mengalami kondisi rusak.

Lebih dari separuh atau sebesar 64,47% permukaan jalan di Kabupaten Lamongan sudah berjenis aspal beton (*hotmix beton*) dan sisanya sebesar 35,53% berpermukaan cor beton.

Sebagai penunjang sarana komunikasi di Kabupaten Lamongan terdapat 22 kantor pos pembantu yang tersebar di seluruh kecamatan di Kabupaten Lamongan.

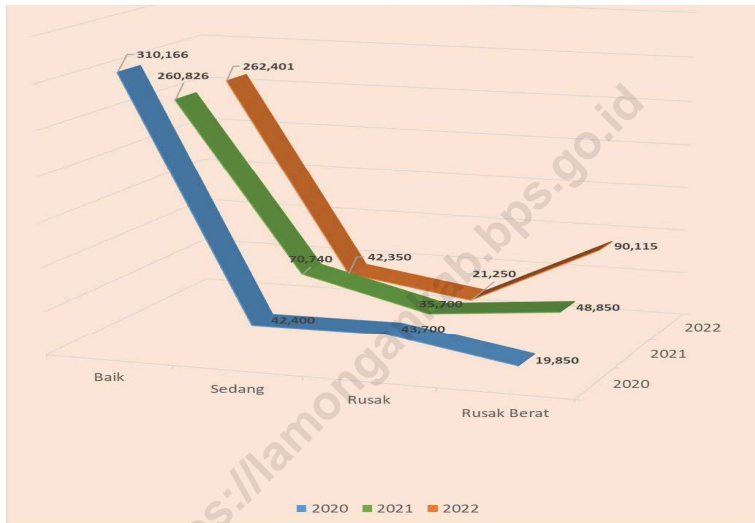
**DESCRIPTION**

*The length of roads in Lamongan Regency consists of state roads, provincial roads and regency roads. 63% of the roads in Lamongan Regency are in good condition. however, 21.66% of the roads in Lamongan Regency were in damaged condition.*

*More than half or 64.47% of the road surface in Lamongan Regency is asphalt concrete (hotmix concrete) and the remaining 35.53% is cast concrete.*

*To support communication facilities in Lamongan Regency, there are 22 auxiliary post offices spread across all sub-districts in Lamongan Regency.*

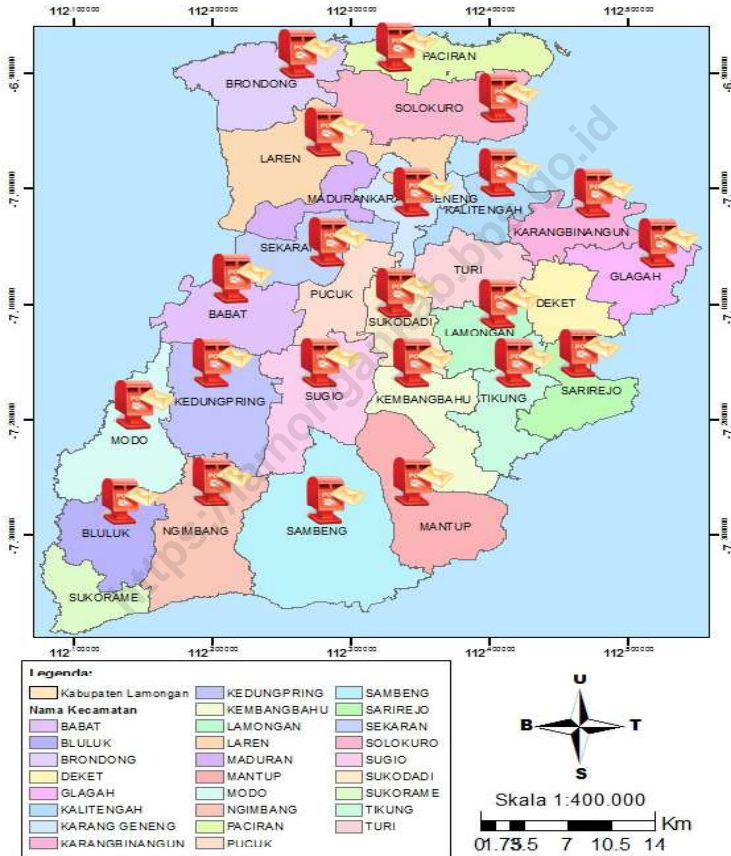
**Gambar 8.1** Panjang Jalan Menurut Kondisi Jalan di Kabupaten Lamongan (km), 2020–2022  
**Figures 8.1** Length of Roads by Condition of Roads in Lamongan Regency (km), 2020–2022



Sumber/Source : Dinas PU Bina Marga Kabupaten Lamongan

**Gambar**  
**Figures**

**8.2 Peta Tematik Keberadaan Kantor Pos Pembantu Menurut Kecamatan, 2022**  
***Thematic Map of the Existence of Sub-Post Offices by District, 2022, 2022***



Sumber/Source : Kantor Pos Kabupaten Lamongan



## 8.1 TRANSPORTASI TRANSPORTATION

**Tabel 8.1.1 Panjang Jalan<sup>1</sup> Menurut Tingkat Kewenangan Pemerintahan di Kabupaten Lamongan (km), 2020–2022**  
**Table 8.1.1 Length of Roads<sup>1</sup> by Level of Government Authority in Lamongan Regency (km), 2020–2022**

<b>Tingkat Kewenangan Pemerintahan Level of Government Authority</b>	<b>2020</b>	<b>2021</b>	<b>2022</b>
(1)	(2)	(3)	(4)
Negara <sup>2</sup> /State <sup>2</sup>	66,45	66,45	66,45
Provinsi/Province	68,517	68,517	68,517
Kabupaten/Kota Regency/Municipality	416,116	416,116	416,116
<b>Jumlah/Total</b>	<b>551,083</b>	<b>551,083</b>	<b>551,083</b>

Catatan/Note: <sup>1</sup> Data tidak termasuk panjang jalan tol/Excluding toll road

<sup>2</sup> Berdasarkan Keputusan Menteri Pekerjaan Umum dan Perumahan Rakyat No. 248/KPTS/M/2016/Based on Public Work and Public Housing Ministerial Decree No. 248/KPTS/M/2016

Sumber/Source: Dinas PU Bina Marga Provinsi Jawa Timur

**Tabel 8.1.2 Panjang Jalan Menurut Jenis Permukaan Jalan di Kabupaten Lamongan (km), 2020–2022**  
***Length of Roads by Type of Road Surface in Lamongan Regency (km), 2020–2022***

Jenis Permukaan Jalan <i>Type of Road Surface</i>	2020	2021	2022
(1)	(2)	(3)	(4)
<i>Hotmix (aspal Beton)</i>	246.265	247,766	268,266
Cor Beton	141.349	119,500	147,850
<i>Kerikil/Gravel</i>	15.3	28,350	-
<i>Tanah/Soil</i>	13.2	20,500	-
<b>Jumlah/Total</b>	<b>416.114</b>	<b>416,116</b>	<b>416,116</b>

Catatan/Note: ...

Sumber/Source: Dinas PU Bina Marga Kabupaten Lamongan

**Tabel 8.1.3 Panjang Jalan Menurut Kondisi Jalan di Kabupaten Lamongan (km), 2020–2022**  
**Length of Roads by Condition of Roads in Lamongan Regency (km), 2020–2022**

<b>Kondisi Jalan</b> <i>Condition of Roads</i>	<b>2020</b>	<b>2021</b>	<b>2022</b>
(1)	(2)	(3)	(4)
Baik/ <i>Good</i>	310,166	260,826	262,401
Sedang/ <i>Moderate</i>	42,400	70,740	42,350
Rusak/ <i>Damage</i>	43,700	35,700	21,250
Rusak Berat/ <i>Severely Damage</i>	19,850	48,850	90,115
<b>Jumlah/Total</b>	<b>416,116</b>	<b>416,116</b>	<b>416,116</b>

Catatan/*Note*: ...

Sumber/*Source*: Dinas PU Bina Marga Kabupaten Lamongan

## 8.2 KOMUNIKASI COMMUNICATION

**Tabel 8.2.1** Jumlah Kantor Pos Pembantu Menurut Kecamatan di Kabupaten Lamongan, 2019–2022  
*Number of Post Offices Subsidiaries by Subdistrict in Lamongan Regency, 2019–2022*

Kecamatan Subdistrict	2019	2020	2021	2022
(1)	(2)	(3)	(4)	(5)
Sukorame	-	-	-	-
Bluluk	1	1	1	1
Ngimbang	1	1	1	1
Sambeng	1	1	1	1
Mantup	1	1	1	1
Kembangbahu	1	1	1	1
Sugjo	1	1	1	1
Kedungpring	1	1	1	1
Modo	1	1	1	1
Babat	1	1	1	1
Pucuk	-	-	-	-
Sukodadi	1	1	1	1
Lamongan	1	1	1	1
Tikung	1	1	1	1
Sarirejo	1	1	1	1
Deket	-	-	-	-
Glagah	1	1	1	1
Karangbinangun	1	1	1	1
Turi	-	-	-	-
Kalitengah	1	1	1	1
Karanggeneng	1	1	1	1
Sekaran	1	1	1	1
Maduran	-	-	-	-
Laren	1	1	1	1
Solokuro	1	1	1	1
Paciran	1	1	1	1
Brondong	1	1	1	1
<b>Kabupaten Lamongan</b>	<b>22</b>	<b>22</b>	<b>22</b>	<b>22</b>

Catatan/Note: ...

Sumber/Source: PT. POS Kabupaten Lamongan



**PERBANKAN, KOPERASI, DAN HARGA-HARGA**  
**BANKING, COOPERATIVE, AND PRICES**





**PENJELASAN TEKNIS**

1. Luas wilayah Kabupaten Lamongan sebesar 1.812,80 km<sup>2</sup> yang terdiri dari 27 kecamatan dengan jumlah desa sebanyak 462 desa dan kelurahan sejumlah 12 kelurahan.
2. Anggota Dewan Perwakilan Rakyat Daerah (DPRD) dipilih melalui pemilihan umum (pemilu) dan dilantik dalam masa jabatan lima tahun.
3. Susunan pemerintahan Republik Indonesia periode 2014–2019 terdiri dari presiden, wakil presiden, lembaga tinggi negara, kementerian, setingkat menteri, dan Lembaga Pemerintahan Non Kementerian (LPNK).
4. Lembaga tinggi negara terdiri dari Majelis Permusyawaratan Rakyat (MPR), Dewan Perwakilan Rakyat (DPR), Badan Pemeriksa Keuangan (BPK), dan Mahkamah Agung (MA), Dewan Perwakilan Daerah (DPD), Mahkamah Konstitusi (MK), dan Komisi Yudisial (KY).
5. Kementerian terdiri dari kementerian koordinator dan kementerian. Kementerian koordinator terdiri dari bidang politik, hukum, dan keamanan (Polhukam), bidang perekonomian, bidang pembangunan manusia

**TECHNICAL NOTES**

1. *The total area of 1,812.80 km<sup>2</sup> Lamongan regency consists of 27 subdistricts with a number of 462 villages and 12 sub-districts.*
2. *Regional House of Representatives (DPRD) members are elected through a general election and appointed for a five-years membership.*
3. *The government structure of the Republic of Indonesia period 2009–2014 consists of president, vice president, state supreme agencies, ministries, ministerial level institutions, and non-ministerial institutions.*
4. *State supreme agencies consist of The People's Consultative Assembly, The House of Representative, The Audit Board of the Republic of Indonesia, Supreme Court, Local Councils, Constitutional Court, and Judicial Commission.*
5. *Ministries consist of coordinating ministry and departmental ministry. Coordinating ministries consist of Coordinating Ministry for Political, Legal, and Security Affairs, Coordinating Ministry for the Economy, Coordinating Ministry for Maritime Affairs, and*



- dan kebudayaan, dan bidang kemaritiman. *Coordinating Ministry for Human Development and Culture.*
6. Kementerian terdiri dari Kementerian Sekretaris Negara, Kementerian Dalam Negeri, Kementerian Luar Negeri, Kementerian Perencanaan Pembangunan Nasional/Bappenas, Kementerian Pertahanan, Kementerian Hukum dan Hak Asasi Manusia, Kementerian Keuangan, Kementerian Energi dan Sumber Daya Mineral, Kementerian Perindustrian, Kementerian Perdagangan, Kementerian Pertanian, Kementerian Perhubungan, Kementerian Kelautan dan Perikanan, Kementerian Ketenagakerjaan, Kementerian Badan Usaha Milik Negara, Kementerian Koperasi dan UKM, Kementerian Pekerjaan Umum dan Perumahan Rakyat, Kementerian Lingkungan Hidup dan Kehutanan, Kementerian Agraria dan Tata Ruang/Badan Pertanahan Nasional, Kementerian Kesehatan, Kementerian Kebudayaan dan Pendidikan Dasar Menengah, Kementerian Sosial, Kementerian Agama, Kementerian Pariwisata, Kementerian Komunikasi dan Informatika, Kementerian Pendayagunaan Aparatur Negara dan Reformasi Birokrasi, Kementerian Pemuda dan *6. Departmental Ministries consist of State Secretary; Ministry of Home Affairs; Ministry of Foreign Affairs; Ministry of National Development Planning/Chairperson of National Development Planning Agency; Ministry of Defense; Ministry of Justice and Human Rights; Ministry of Finance; Ministry of Energy and Mineral Resources; Ministry of Industry; Ministry of Trade; Ministry of Agriculture; Ministry of Transportation; Ministry of Maritime Affairs and Fisheries; Ministry of Manpower; Ministry of State Owned Enterprises; Ministry of Cooperatives and Small and Medium Enterprises; Ministry of Public Works and Public Housing; Ministry of Environment and Forestry; Ministry of Agrarian Affairs and Spatial Planning/National Land Agency; Ministry of Health; Ministry of Culture and Elementary & Secondary Education; Ministry of Social Services; Ministry of Religious Affairs; Ministry of Tourism; Ministry of Communication and Informatics; Ministry of Empowerment of State Apparatus and Bureaucracy Reform; Ministry of Youth and Sports Affairs; Ministry of Village Development, Disadvantaged Regions and Transmigration; Ministry of Research, Technology, and Higher Education; and Ministry*

- Olahraga, Kementerian Desa, Pembangunan Daerah Tertinggal dan Transmigrasi, Kementerian Riset Teknologi dan Pendidikan Tinggi, dan Kementerian Pemberdayaan Perempuan dan Perlindungan Anak.
7. Setingkat Menteri terdiri dari Kejaksaan Agung, Tentara Nasional Indonesia, dan Kepolisian Negara Republik Indonesia.
8. Lembaga Pemerintah Non Kementerian terdiri dari Arsip Nasional Republik Indonesia, Badan Intelijen Negara, Badan Kepegawaian Negara, Badan Kependudukan dan Keluarga Berencana Nasional, Badan Koordinasi Penanaman Modal, Badan Informasi Geospasial, Badan Meteorologi, Klimatologi, dan Geofisika, Badan Narkotika Nasional, Badan Nasional Penanggulangan Bencana, Badan Nasional Penanggulangan Terorisme, Badan Nasional Penempatan dan Perlindungan Tenaga Kerja Indonesia, Badan Pengawasan Obat dan Makanan, Badan Pengawasan Tenaga Nuklir, Badan Pengawasan Keuangan dan Pembangunan, Badan Pengkajian dan Penerapan Teknologi, Badan Pusat Statistik, Badan SAR Nasional, Badan Standardisasi Nasional, Badan Tenaga Nuklir Nasional, Lembaga
- of Women Empowerment and Child Protection*
7. *Ministerial Level Officials consist of, Attorney General, Indonesian National Defense Force, and Indonesian National Police.*
8. *Non Ministerial Institutions consist of National Archive of the Republic of Indonesia, State Intelligence Board, National Civil Service Agency, National Population and Family Planning Board, Investment Coordinating Board, Geospatial Information Agency, Meteorology, Climatology, and Geophysics Agency, National Narcotics Agency, National Agency for Disaster Management, National Counter Terrorism Agency, The National Authority for The Placement and Protection of Indonesian Overseas Workers, National Agency of Drugs and Foods Control, Nuclear Energy Controlling Board, Audit and Development Supervising Agency, Agency for the Assesment and Application Technology, BPS-Statistics Indonesia, National Search and Rescue Agency, National Standardization Board, National Nuclear Energy Board, National Institute of*

Administrasi Negara, Lembaga Ilmu Pengetahuan Indonesia, Lembaga Ketahanan Nasional, Lembaga Kebijakan Pengadaan Barang/Jasa Pemerintah, Lembaga Penerbangan dan Antariksa Nasional, Lembaga Sandi Negara, dan Perpustakaan Nasional Republik Indonesia.

*Administration, National Institute of Science, National Resilience Institute, Government Procurement Policy Board, National Institute of Space and Aeronautics, National Crypto Agency, and National Library of Republic of Indonesia.*

<https://lamongankab.bps.go.id>

**ULASAN****DESCRIPTION**

Koperasi adalah sebuah organisasi ekonomi yang dimiliki dan dioperasikan oleh orang-orang demi kepentingan bersama. Koperasi di Kabupaten Lamongan terdapat sebanyak 1.356. Jenis koperasi di Kabupaten Lamongan yakni di antaranya KUD, KPRI, KOPKAR, KOPPAS dan lain-lain.

*Cooperative is economic organizations owned and operated by individuals for the common good. There are 1,356 cooperatives in Lamongan Regency. The types of cooperatives in Lamongan Regency include KUD, KPRI, KOPKAR, KOPPAS and others.*

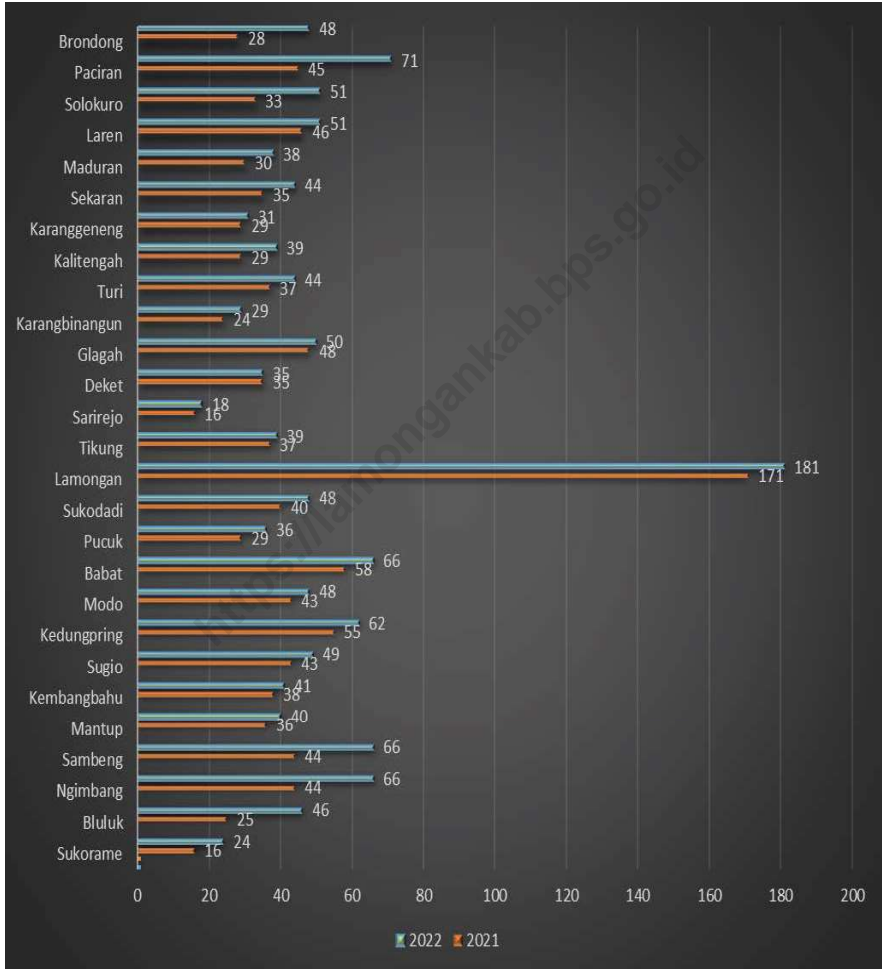
Bank menjadi salah satu lembaga keuangan yang berperan besar dalam suatu daerah maupun negara dalam mengembangkan perekonomian. Pinjaman bank dibutuhkan sebagai pemenuhan kebutuhan suatu organisasi, keluarga maupun perseorangan, pinjaman terbesar di Kabupaten Lamongan didominasi oleh industri.

*Bank is one of the financial institutions that play a major role in a region or country in developing the economy. Bank loans are urgently needed to fulfill the needs of organizations, families and individuals, the largest loans in Lamongan Regency are dominated by industry.*

Posisi kredit perbankan menurut jenis bank dan sektor ekonomi di Kabupaten Lamongan sebagian besar didominasi oleh Bank Perkreditan Rakyat (BPR) yaitu sebesar 10,9 Triliun. Menurut jenis bank BPR, Nasabah yang melakukan kredit perbankan sebagian besar berasal dari sektor ekonomi perdagangan, restoran, dan hotel.

*The position of bank credit by type of bank and economic sector in Lamongan Regency is mostly dominated by Rural Banks (BPR), which is 10.9 trillion. Based on the type of BPR bank, most of the customers who make bank loans come from the economic sector, Trade, Restaurant and Hotels.*

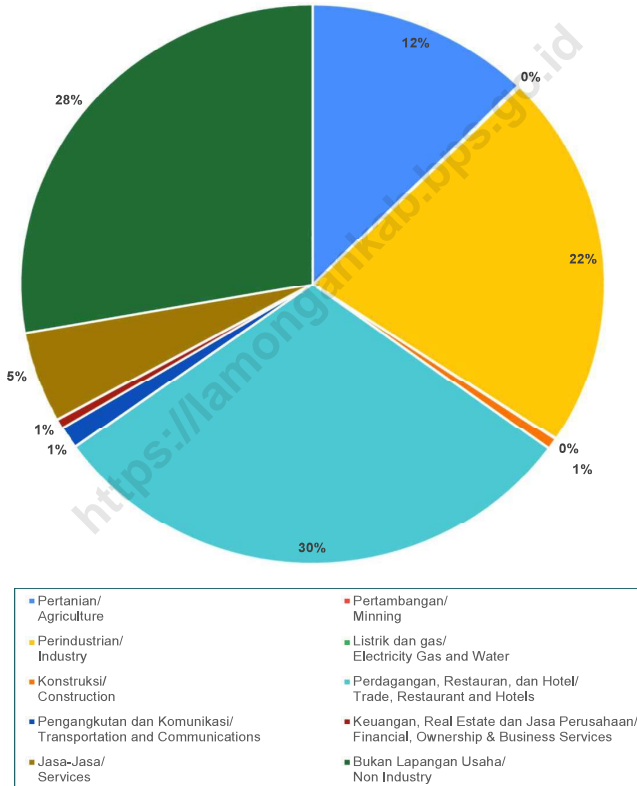
**Gambar 9.1** Jumlah Koperasi Menurut Kecamatan di Kabupaten Lamongan, 2022  
**Figures 9.1** Number of Cooperative by Subdistrict in Lamongan Regency, 2022



Sumber/Source: Dinas koperasi dan Usaha Mikro Kabupaten Lamongan/ Cooperative and Micro Business of Lamongan Regency

**Gambar 9.2**  
**Figures**

**Posisi Kredit Perbankan Menurut Jenis Bank Perkreditan Rakyat (BPR) dan Sektor Ekonomi di Kabupaten Lamongan (juta rupiah), 2022**  
**Credit Position by Classification Rural Credit Bank and Economic Sector in Lamongan Regency (million rupiah), 2022**



Sumber/Source: Bank Indonesia / Bank Indonesia

**Tabel 9.1**  
**Table****Jumlah Koperasi Aktif Menurut Kecamatan di Kabupaten Lamongan, 2019–2022**  
**Number of Active Cooperative by Subdistrict in Lamongan Regency, 2019–2022**

Kecamatan Subdistrict	2019	2020	2021	2022
(1)	(2)	(3)	(4)	(5)
Sukorame	16	16	16	24
Bluluk	25	25	25	46
Ngimbang	43	43	44	66
Sambeng	43	43	44	66
Mantup	36	36	36	40
Kembangbahu	38	38	38	41
Sugio	43	43	43	49
Kedungpring	53	53	55	62
Modo	43	43	43	48
Babat	57	57	58	66
Pucuk	28	29	29	36
Sukodadi	40	40	40	48
Lamongan	161	168	171	181
Tikung	35	35	37	39
Sarirejo	16	16	16	18
Deket	35	35	35	35
Glagah	46	48	48	50
Karangbinangun	24	24	24	29
Turi	36	37	37	44
Kalitengah	28	29	29	39
Karanggeneng	28	29	29	31
Sekaran	34	35	35	44
Maduran	27	27	30	38
Laren	45	46	46	51
Solokuro	31	32	33	51
Paciran	41	43	45	71
Brondong	26	27	28	48
<b>Kabupaten Lamongan</b>	<b>1 078</b>	<b>1 097</b>	<b>1 114</b>	<b>1 361</b>

Sumber/Source: Dinas koperasi dan Usaha Mikro Kabupaten Lamongan/ *Cooperative and Micro Business of Lamongan Regency*

**Tabel**  
**Table** 9.2**Jumlah Koperasi Menurut Jenis Koperasi dan Kecamatan di Kabupaten Lamongan, 2022**  
**Number of Cooperative by Kind of Cooperative and Subdistrict in Lamongan Regency, 2022**

Kecamatan Subdistrict	Jenis Koperasi/ Kind of Cooperative					Jumlah Total
	KUD	KPRI	KOPKAR	KOPPAS	Lainnya Other	
(1)	(2)	(3)	(4)	(5)	(6)	(7)
Sukorame	1	1	-	-	22	24
Bluluk	1	1	-	-	44	46
Ngimbang	1	1	-	-	64	66
Sambeng	1	1	-	-	64	66
Mantup	1	2	-	-	37	40
Kembangbahu	1	1	-	-	39	41
Sugio	2	1	-	-	46	49
Kedungpring	2	2	-	-	58	62
Modo	1	1	-	-	46	48
Babat	1	2	3	2	56	66
Pucuk	1	2	-	-	33	36
Sukodadi	1	2	1	-	44	48
Lamongan	2	25	16	2	136	181
Tikung	2	1	-	-	35	39
Sarirejo	-	-	-	-	18	18
Deket	1	1	-	-	33	35
Glagah	1	1	-	-	48	50
Karangbinangun	1	-	-	-	28	29
Turi	1	1	1	-	41	44
Kalitengah	1	1	-	-	37	39
Karanggeneng	1	1	-	-	29	31
Sekaran	1	1	-	-	42	44
Maduran	1	1	-	-	36	38
Laren	1	1	-	2	47	51
Solokuro	1	-	-	-	50	51
Paciran	1	1	1	1	65	71
Brondong	1	2	-	1	44	48
<b>Kabupaten Lamongan</b>	<b>30</b>	<b>54</b>	<b>22</b>	<b>8</b>	<b>1 242</b>	<b>1 356</b>

Sumber/Source: Dinas koperasi dan Usaha Mikro Kabupaten Lamongan/ Cooperative and Micro Business of Lamongan Regency



**Tabel**  
**Table 9.3****Posisi Dana Bank di Kabupaten Lamongan  
(juta rupiah), 2022**  
**Bank-Fund Outstanding in Lamongan Regency (million  
rupiah), 2022**

<b>Bulan Month</b>	<b>Giro Giro</b>	<b>Tabungan Saving Deposit</b>	<b>Simpanan Berjangka Time Deposit</b>	<b>Jumlah Total</b>
(1)	(2)	(3)	(4)	(5)
Januari/January	616 383	3 637 821	1 153 480	5 407 684
Februari/February	667 357	3 595 163	1 139 640	5 402 160
Maret/March	681 403	3 567 528	1 128 874	5 377 805
April/April	546 103	3 659 837	1 125 955	5 331 894
Mei/May	645 691	3 687 909	1 140 580	5 474 180
Juni/June	804 152	3 650 753	1 162 246	5 617 151
Juli/July	693 068	3 645 801	1 170 244	5 509 113
Agustus/August	694 749	3 656 048	1 146 011	5 496 809
September/September	669 897	3 711 452	1 143 477	5 524 827
Oktober/October	818 099	3 635 431	1 132 701	5 586 231
November/November	690 461	3 703 302	1 133 252	5 527 014
Desember/December	498 312	3 798 421	1 160 513	5 457 245

Sumber/Source: Bank Indonesia / Bank Indonesia

**Tabel**  
**Table** 9.4**Posisi Dana Bank Pemerintah di Kabupaten Lamongan  
(juta rupiah), 2022**  
**Fund Outstanding of State Bank in Lamongan Regency  
(million rupiah), 2022**

<b>Bulan Month</b>	<b>Giro Giro</b>	<b>Tabungan Saving Deposit</b>	<b>Simpanan Berjangka Time Deposit</b>	<b>Jumlah Total</b>
(1)	(2)	(3)	(4)	(5)
Januari/January	469 918	3 557 424	920 392	4 947 735
Februari/February	522 781	3 524 195	800 084	4 847 060
Maret/March	544 524	3 562 387	787 668	4 894 579
April/April	531 882	3 620 375	792 264	4 944 521
Mei/May	465 030	3 605 014	769 838	4 839 881
Juni/June	571 909	3 557 719	747 386	4 877 014
Juli/July	518 854	3 603 369	751 900	4 874 123
Agustus/August	582 283	3 597 441	765 161	4 944 885
September/September	560 029	3 583 626	793 239	4 936 894
Oktober/October	699 056	3 569 318	774 055	5 042 429
November/November	710 406	3 655 308	746 391	5 112 106
Desember/December	392 771	3 657 460	730 192	4 780 423

Sumber/Source: Bank Indonesia / Bank Indonesia

**Tabel**  
**Table** 9.5**Posisi Dana Bank Swasta di Kabupaten Lamongan (juta rupiah), 2022**  
**Fund Outstanding of Private Bank in Lamongan Regency (million rupiah), 2022**

<b>Bulan Month</b>	<b>Giro Giro</b>	<b>Tabungan Saving Deposit</b>	<b>Simpanan Berjangka Time Deposit</b>	<b>Jumlah Total</b>
(1)	(2)	(3)	(4)	(5)
Januari/January	-	-	-	-
Februari/February	-	-	-	-
Maret/March	33	100	-	133
April/April	25	2	-	26
Mei/May	14	1	-	14
Juni/June	90	1	-	90
Juli/July	191	14	-	205
Agustus/August	10	19	-	29
September/September	38	27	-	65
Oktober/October	150	515	-	665
November/November	196	7	-	203
Desember/December	1,368	7	-	1 375

Sumber/Source: Bank Indonesia / Bank Indonesia

**Tabel**  
**Table** 9.6**Posisi Dana Bank Swasta Asing di Kabupaten Lamongan  
(juta rupiah), 2022**  
**Fund Outstanding of Foreigner Private Bank in Lamongan  
Regency (million rupiah), 2022**

<b>Bulan Month</b>	<b>Giro Giro</b>	<b>Tabungan Saving Deposit</b>	<b>Simpanan Berjangka Time Deposit</b>	<b>Jumlah Total</b>
(1)	(2)	(3)	(4)	(5)
Januari/January	-	-	-	-
Februari/February	-	-	-	-
Maret/March	-	-	-	-
April/April	-	-	-	-
Mei/May	-	-	-	-
Juni/June	-	-	-	-
Juli/July	-	-	-	-
Agustus/August	-	-	-	-
September/September	-	-	-	-
Oktober/October	-	-	-	-
November/November	-	-	-	-
Desember/December	-	-	-	-

Sumber/Source: Bank Indonesia / Bank Indonesia

**Tabel**  
**Table 9.7****Posisi Pinjaman Perbankan Menurut Sektor Ekonomi di Kabupaten Lamongan (juta rupiah), 2022**  
**Credit Outstanding of Bank by Economic Sectors in Lamongan Regency (million rupiah), 2022**

<b>Bulan</b> <b>Month</b>	<b>Pertanian</b> <b>Agriculture</b>	<b>Pertambangan</b> <b>Mining</b>	<b>Industri</b> <b>Industry</b>
(1)	(2)	(3)	(4)
Januari/January	859 576	10 957	3 189 026
Februari/February	888 970	10 333	3 182 381
Maret/March	929 232	10 853	2 499 763
April/April	966 302	10 827	2 522 689
Mei/May	973 414	10 632	2 527 602
Juni/June	993 932	11 593	2 537 919
Juli/July	1 005 252	11 456	2 614 831
Agustus/August	1 015 434	12 338	2 631 931
September/September	1 032 019	14 487	2 602 921
Oktober/October	1 039 813	14 744	2 654 133
November/November	1 075 968	15 161	2 671 201
Desember/December	1 098 554	14 194	2 316 977

Lanjutan Tabel/*Continued Table 9.7*

<b>Bulan Month</b>	<b>Listrik, Gas dan Air Electricity, Gas, and Water</b>	<b>Konstruksi Construction</b>	<b>Perdagangan, Restoran dan Hotel Trade, Restaurant and Hotels</b>
(1)	(5)	(6)	(7)
Januari/ <i>January</i>	7 617	101 383	3 025 411
Februari/ <i>February</i>	7 629	105 350	3 102 694
Maret/ <i>March</i>	8 038	106 468	3 222 746
April/ <i>April</i>	8 026	92 896	3 268 423
Mei/ <i>May</i>	8 045	95 102	3 277 562
Juni/ <i>June</i>	7 736	112 180	3 316 532
Juli/ <i>July</i>	7 645	118 446	3 272 284
Agustus/ <i>August</i>	8 932	131 114	3 312 786
September/ <i>September</i>	8 809	136 954	3 338 256
Oktober/ <i>October</i>	8 748	134 174	3 356 251
November/ <i>November</i>	8 791	125 901	3 360 695
Desember/ <i>December</i>	8 306	103 334	3 338 280

Lanjutan Tabel/Continued Table 9.7

<b>Bulan Month</b>	<b>Angkutan dan Komunikasi Transportation and Communication</b>	<b>Keuangan, Real Estate dan Jasa Perusahaan Financial, Ownership &amp; Business Services</b>	<b>Jasa-Jasa Services</b>
(1)	(8)	(9)	(10)
Januari/January	110 563	58 036	771 920
Februari/February	113 327	61 734	857 624
Maret/March	112 700	64 057	844 533
April/April	115 617	69 333	824 659
Mei/May	116 281	70 419	821 034
Juni/June	118 138	70 460	800 011
Juli/July	118 094	69 066	806 080
Agustus/August	115 710	69 714	811 986
September/September	124 612	77 409	811 960
Oktober/October	136 131	78 979	853 342
November/November	130 818	79 504	942 571
Desember/December	138 580	82 298	924 715

Lanjutan Tabel/*Continued Table 9.7*

<b>Bulan Month</b>	<b>Bukan Lapangan Usaha Non Industry</b>	<b>Jumlah Total</b>
(1)	(11)	(12)
Januari/ <i>January</i>	3 018 031	11 152 522
Februari/ <i>February</i>	3 027 342	11 357 386
Maret/ <i>March</i>	3 052 784	10 851 175
April/ <i>April</i>	3 067 027	10 945 799
Mei/ <i>May</i>	3 041 012	10 941 104
Juni/ <i>June</i>	3 070 999	11 039 499
Juli/ <i>July</i>	3 092 141	11 115 293
Agustus/ <i>August</i>	3 114 538	11 224 483
September/ <i>September</i>	3 134 153	11 281 581
Oktober/ <i>October</i>	3 140 714	11 417 030
November/ <i>November</i>	3 147 601	11 558 212
Desember/ <i>December</i>	3 172 655	11 197 893

Sumber/*Source*: Bank Indonesia / *Bank Indonesia*



**Tabel**  
**Table 9.8****Posisi Pinjaman Bank-Bank Pemerintah Menurut Sektor Ekonomi di Kabupaten Lamongan (juta rupiah), 2022**  
**Credit Outstanding of State Bank by Economic Sectors in Lamongan Regency (million rupiah), 2022**

<b>Bulan</b> <b>Month</b>	<b>Pertanian</b> <b>Agriculture</b>	<b>Pertambangan</b> <b>Mining</b>	<b>Industri</b> <b>Industry</b>
(1)	(2)	(3)	(4)
Januari/January	978 103	7 346	2 129 248
Februari/February	1 080 045	6 970	2 134 737
Maret/March	1 105 927	7 523	2 121 777
April/April	1 136 493	7 620	2 119 572
Mei/May	1 142 082	7 540	2 123 305
Juni/June	1 135 114	8 627	2 104 217
Juli/July	1 153 844	8 562	2 106 168
Agustus/August	1 168 556	10 260	2 109 555
September/September	1 159 719	12 467	2 087 204
Oktober/October	1 172 052	12 754	2 090 073
November/November	1 199 992	13 120	2 094 403
Desember/December	1 183 778	13 198	1 748 658

Lanjutan Tabel/*Continued Table* 9.8

<b>Bulan Month</b>	<b>Listrik, Gas dan Air Electricity, Gas, and Water</b>	<b>Konstruksi Construction</b>	<b>Perdagangan, Restoran dan Hotel Trade, Restaurant and Hotels</b>
(1)	(5)	(6)	(7)
Januari/ <i>January</i>	4 382	50 929	2 398 705
Februari/ <i>February</i>	4 527	53 114	2 462 217
Maret/ <i>March</i>	5 058	56 216	2 521 615
April/ <i>April</i>	5 150	56 194	2 545 707
Mei/ <i>May</i>	5 208	58 527	2 557 186
Juni/ <i>June</i>	5 119	75 346	2 585 891
Juli/ <i>July</i>	5 127	81 047	2 594 722
Agustus/ <i>August</i>	5 138	87 964	2 612 641
September/ <i>September</i>	5 123	92 865	2 628 946
Oktober/ <i>October</i>	5 247	88 975	2 644 354
November/ <i>November</i>	5 328	81 381	2 667 332
Desember/ <i>December</i>	5 263	65 471	2 655 519

Lanjutan Tabel/Continued Table 9.8

<b>Bulan Month</b>	<b>Angkutan dan Komunikasi Transportation and Communication</b>	<b>Keuangan, Real Estate dan Jasa Perusahaan Financial, Ownership &amp; Business Services</b>	<b>Jasa-Jasa Services</b>
(1)	(8)	(9)	(10)
Januari/January	74 117	36 405	262 403
Februari/February	76 449	38 900	274 477
Maret/March	76 705	39 660	279 244
April/April	76 613	39 994	285 000
Mei/May	76 505	41 797	285 957
Juni/June	77 633	42 049	300 253
Juli/July	76 647	42 358	309 077
Agustus/August	76 273	41 937	313 754
September/September	76 959	43 219	339 868
Oktober/October	91 615	44 382	381 766
November/November	76 916	46 011	470 668
Desember/December	77 864	47 276	485 389

Lanjutan Tabel/*Continued Table 9.8*

<b>Bulan Month</b>	<b>Bukan Lapangan Usaha Non Industry</b>	<b>Jumlah Total</b>
(1)	(11)	(12)
Januari/ <i>January</i>	2 226 249	8 167 887
Februari/ <i>February</i>	2 231 361	8 362 797
Maret/ <i>March</i>	2 243 486	8 457 211
April/ <i>April</i>	2 246 788	8 519 131
Mei/ <i>May</i>	2 215 831	8 513 938
Juni/ <i>June</i>	2 236 551	8 570 800
Juli/ <i>July</i>	2 244 104	8 621 656
Agustus/ <i>August</i>	2 253 124	8 679 202
September/ <i>September</i>	2 270 899	8 717 269
Oktober/ <i>October</i>	2 270 000	8 801 218
November/ <i>November</i>	2 275 645	8 930 796
Desember/ <i>December</i>	2 289 125	8 571 541

Sumber/*Source*: Bank Indonesia / *Bank Indonesia*

**Tabel**  
**Table 9.9****Posisi Pinjaman Bank-Bank Swasta Menurut Sektor  
Ekonomi di Kabupaten Lamongan (juta rupiah), 2022**  
***Credit Outstanding of Private Bank by Economic Sectors in  
Lamongan Regency (million rupiah), 2022***

<b>Bulan</b> <b>Month</b>	<b>Pertanian</b> <b>Agriculture</b>	<b>Pertambangan</b> <b>Mining</b>	<b>Industri</b> <b>Industry</b>
(1)	(2)	(3)	(4)
Januari/January	101 195	480	883 814
Februari/February	103 361	470	879 650
Maret/March	103 788	459	203 452
April/April	104 343	449	225 359
Mei/May	104 588	438	231 139
Juni/June	104 741	427	242 753
Juli/July	105 106	416	306 965
Agustus/August	104 253	410	318 504
September/September	105 705	393	308 847
Oktober/October	104 889	381	358 467
November/November	114 801	369	368 221
Desember/December	122 729	357	365 654

Lanjutan Tabel/*Continued Table 9.9*

<b>Bulan Month</b>	<b>Listrik, Gas dan Air Electricity, Gas, and Water</b>	<b>Konstruksi Construction</b>	<b>Perdagangan, Restoran dan Hotel Trade, Restaurant and Hotels</b>
(1)	(5)	(6)	(7)
Januari/ <i>January</i>	78	20 175	486 804
Februari/ <i>February</i>	74	19 380	499 288
Maret/ <i>March</i>	68	19 617	551 049
April/ <i>April</i>	66	4 846	569 808
Mei/ <i>May</i>	62	4 869	571 664
Juni/ <i>June</i>	80	5 051	578 155
Juli/ <i>July</i>	75	5 050	523 999
Agustus/ <i>August</i>	1 355	10 030	544 895
September/ <i>September</i>	1 231	10 406	554 228
Oktober/ <i>October</i>	1 113	10 191	553 458
November/ <i>November</i>	995	9 719	533 200
Desember/ <i>December</i>	875	2 192	516 959

Lanjutan Tabel/Continued Table 9.9

<b>Bulan Month</b>	<b>Angkutan dan Komunikasi Transportation and Communication</b>	<b>Keuangan, Real Estate dan Jasa Perusahaan Financial, Ownership &amp; Business Services</b>	<b>Jasa-Jasa Services</b>
(1)	(8)	(9)	(10)
Januari/January	31 610	8 354	112 023
Februari/February	31 822	9 235	109 971
Maret/March	31 590	9 300	110 253
April/April	34 789	9 193	88 568
Mei/May	35 658	9 076	85 992
Juni/June	37 403	8 979	80 408
Juli/July	38 122	9 580	77 977
Agustus/August	36 159	11 079	76 006
September/September	44 814	11 369	74 254
Oktober/October	42 581	11 715	72 956
November/November	51 804	12 066	71 809
Desember/December	58 622	11 977	69 041

Lanjutan Tabel/*Continued Table 9.9*

<b>Bulan Month</b>	<b>Bukan Lapangan Usaha Non Industry</b>	<b>Jumlah Total</b>
(1)	(11)	(12)
Januari/ <i>January</i>	555 194	2 199 727
Februari/ <i>February</i>	555 399	2 208 650
Maret/ <i>March</i>	567 989	1 597 565
April/ <i>April</i>	574 172	1 611 593
Mei/ <i>May</i>	577 929	1 621 415
Juni/ <i>June</i>	586 943	1 644 940
Juli/ <i>July</i>	591 807	1 659 097
Agustus/ <i>August</i>	602 686	1 705 377
September/ <i>September</i>	601 423	1 712 670
Oktober/ <i>October</i>	609 296	1 765 047
November/ <i>November</i>	611 438	1 774 422
Desember/ <i>December</i>	622 675	1 771 081

Sumber/*Source*: Bank Indonesia / *Bank Indonesia*



**Tabel**  
**Table 9.10****Posisi Pinjaman Bank-Bank Swasta Menurut Sektor Ekonomi di Kabupaten Lamongan (juta rupiah), 2022**  
***Credit Outstanding of Private Bank by Economic Sectors in Lamongan Regency (million rupiah), 2022***

<b>Bulan</b> <b>Month</b>	<b>Pertanian</b> <b>Agriculture</b>	<b>Pertambangan</b> <b>Mining</b>	<b>Industri</b> <b>Industry</b>
(1)	(2)	(3)	(4)
Januari/January	166	-	169 109
Februari/February	162	-	158 556
Maret/March	154	-	162 590
April/April	148	-	166 189
Mei/May	144	-	161 217
Juni/June	136	-	176 500
Juli/July	84	-	185 378
Agustus/August	80	-	187 079
September/September	76	-	190 158
Oktober/October	71	-	187 843
November/November	40	-	189 489
Desember/December	38	-	186 157

Lanjutan Tabel/*Continued Table* 9.10

<b>Bulan Month</b>	<b>Listrik, Gas dan Air Electricity, Gas, and Water</b>	<b>Konstruksi Construction</b>	<b>Perdagangan, Restoran dan Hotel Trade, Restaurant and Hotels</b>
(1)	(5)	(6)	(7)
Januari/ <i>January</i>	-	-	567
Februari/ <i>February</i>	-	-	988
Maret/ <i>March</i>	-	-	945
April/ <i>April</i>	-	-	894
Mei/ <i>May</i>	-	-	1 195
Juni/ <i>June</i>	-	-	1 142
Juli/ <i>July</i>	-	-	986
Agustus/ <i>August</i>	-	-	943
September/ <i>September</i>	-	-	900
Oktober/ <i>October</i>	-	-	860
November/ <i>November</i>	-	-	821
Desember/ <i>December</i>	-	-	785

Lanjutan Tabel/*Continued Table 9.10*

<b>Bulan Month</b>	<b>Angkutan dan Komunikasi Transportation and Communication</b>	<b>Keuangan, Real Estate dan Jasa Perusahaan Financial, Ownership &amp; Business Services</b>	<b>Jasa-Jasa Services</b>
(1)	(8)	(9)	(10)
Januari/January	-	47	525
Februari/February	-	44	1 096
Maret/March	-	42	1 062
April/April	-	40	1 022
Mei/May	-	37	951
Juni/June	-	34	918
Juli/July	-	32	886
Agustus/August	-	29	855
September/September	-	27	667
Oktober/October	-	24	639
November/November	-	22	580
Desember/December	-	19	555

Lanjutan Tabel/*Continued Table* 9.10

<b>Bulan Month</b>	<b>Bukan Lapangan Usaha Non Industry</b>	<b>Jumlah Total</b>
(1)	(11)	(12)
Januari/ <i>January</i>	11 283	181 697
Februari/ <i>February</i>	12 858	173 704
Maret/ <i>March</i>	13 650	178 443
April/ <i>April</i>	13 617	181 910
Mei/ <i>May</i>	14 555	178 099
Juni/ <i>June</i>	14 406	193 136
Juli/ <i>July</i>	14 987	202 353
Agustus/ <i>August</i>	15 733	204 719
September/ <i>September</i>	16 009	207 837
Oktober/ <i>October</i>	16 339	205 776
November/ <i>November</i>	16 505	207 457
Desember/ <i>December</i>	19 533	207 087

Sumber/*Source*: Bank Indonesia / *Bank Indonesia*

**Tabel**  
**Table** 9.11**Posisi Penghimpunan Dana Rupiah Menurut Jenis Bank per Bulan di Kabupaten Lamongan (juta rupiah), 2022**  
**Credit Outstanding of Bank, (Rupiah Settlement) by Bank Classification in Lamongan Regency (million rupiah), 2022**

<b>Bulan Month</b>	<b>Bank Pemerintah State Bank</b>	<b>Bank Swasta Private Bank</b>	<b>Bank Perkreditan Rakyat Rural Credit Bank</b>	<b>Jumlah Total</b>
(1)	(2)	(3)	(4)	(5)
Januari/January	4 905 038	-	...	4 905 038
Februari/February	4 799 768	-	...	4 799 768
Maret/March	4 852 379	133	...	4 852 513
April/April	4 910 667	26	...	4 910 693
Mei/May	4 803 904	14	...	4 803 918
Juni/June	4 851 802	90	...	4 851 892
Juli/July	4 847 363	205	...	4 847 568
Agustus/August	4 920 691	29	...	4 920 720
September/September	4 912 643	65	...	4 912 708
Oktober/October	5 015 281	665	...	5 015 945
November/November	5 088 561	203	...	5 088 764
Desember/December	4 759 419	1 375	...	4 760 794

Sumber/Source: Bank Indonesia / Bank Indonesia

**Tabel**  
**Table** 9.12

**Posisi Penghimpunan Dana Dana Valuta Asing Menurut Jenis Bank per Bulan di Kabupaten Lamongan (juta rupiah), 2022**  
***Credit Outstanding of Bank, (Foreign Currency Settlement) by Bank Classification in Lamongan Regency (million rupiah), 2022***

<b>Bulan Month</b>	<b>Bank Pemerintah State Bank</b>	<b>Bank Swasta Private Bank</b>	<b>Bank Perkreditan Rakyat Rural Credit Bank</b>	<b>Jumlah Total</b>
(1)	(2)	(3)	(4)	(5)
Januari/January	42 697	-	...	42 697
Februari/February	47 292	-	...	47 292
Maret/March	42 199	-	...	42 199
April/April	33 854	-	...	33 854
Mei/May	35 977	-	...	35 977
Juni/June	25 212	-	...	25 212
Juli/July	26 760	-	...	26 760
Agustus/August	24 194	-	...	24 194
September/September	24 252	-	...	24 252
Oktober/October	27 148	-	...	27 148
November/November	23 545	-	...	23 545
Desember/December	21 004	-	...	21 004

Sumber/Source: Bank Indonesia / Bank Indonesia

**Tabel**  
**Table** 9.13**Posisi Kredit Perbankan Menurut Jenis Bank dan Sektor Ekonomi di Kabupaten Lamongan (juta rupiah), 2022**  
**Credit Position by Bank Classification and Economic Sector in Lamongan Regency (million rupiah), 2022**

Sektor Ekonomi <i>Economic Sector</i>	Bank Pemerintah <i>State Bank</i>	Bank Swasta <i>Private Bank</i>	Bank Perkreditan Rakyat <i>Rural Credit Bank</i>
(1)	(2)	(3)	(4)
1. Pertanian/ <i>Agriculture</i>	1 183 778	122 767	1 306 545
2. Pertambangan/ <i>Mining</i>	13 198	357	13 555
3. Perindustrian/ <i>Industry</i>	1 748 658	551 811	2 300 469
4. Listrik dan gas/ <i>Electricity Gas and Water</i>	5 263	875	6 138
5. Konstruksi/ <i>Construction</i>	65 471	2 192	67 663
6. Perdagangan, Restoran, dan Hotel/ <i>Trade, Restaurant and Hotels</i>	2 655 519	517 744	3 173 263
7. Pengangkutan dan Komunikasi/ <i>Transportation and Communications</i>	77 864	58 622	136 486
8. Keuangan, Real Estate dan Jasa Perusahaan/ <i>Financial, Ownership &amp; Business Services</i>	47 276	11 996	59 272
9. Jasa-Jasa/ <i>Services</i>	485 389	69 596	554 985
10. Bukan Lapangan Usaha/ <i>Non Industry</i>	2 289 125	642 208	2 931 333
<b>Jumlah/Total</b>	<b>8 930 796</b>	<b>1 981 879</b>	<b>10 912 675</b>

Sumber/Source: Bank Indonesia / *Bank Indonesia*

**Tabel**  
**Table** 9.14**Posisi Kredit Rupiah dan Valas Menurut Jenis Bank dan Penggunaan di Kabupaten Lamongan (juta rupiah), 2022**  
**Credit Position by Bank Classification and Usage in Lamongan Regency (million rupiah), 2022**

<b>Bulan</b> <b>Month</b>	<b>Modal Kerja</b> <b>Working Capital</b>	<b>Investasi</b> <b>Investment</b>	<b>Konsumsi</b> <b>Consumption</b>
(1)	(2)	(3)	(4)
Januari/January	4 150 318	3 606 267	2 792 726
Februari/February	4 259 938	3 685 595	2 799 618
Maret/March	4 315 858	3 092 238	2 825 125
April/April	4 878 619	3 128 402	3 080 960
Mei/May	4 781 285	3 114 550	3 035 534
Juni/June	4 970 346	3 120 551	3 095 972
Juli/July	5 046 914	3 116 901	3 103 897
Agustus/August	5 140 635	3 129 404	3 139 241
September/September	5 224 292	3 104 762	3 160 891
Oktober/October	5 340 417	3 190 230	3 181 277
November/November	5 447 996	3 159 190	3 003 730
Desember/December	5 341 215	2 794 400	3 048 125

Sumber/Source: Bank Indonesia / Bank Indonesia



**Tabel**  
**Table** 9.15**Jumlah Aktiva Bank di Kabupaten Lamongan Menurut  
Jenis Bank per Bulan (juta rupiah), 2022**  
**Amount of Bank's Asset in Lamongan Regency by Bank  
Classification (million rupiah), 2022**

<b>Bulan Month</b>	<b>Bank Pemerintah State Bank</b>	<b>Bank Swasta Private Bank</b>	<b>Jumlah Total</b>
(1)	(2)	(3)	(4)
Januari/January	-	-	-
Februari/February	-	-	-
Maret/March	-	-	-
April/April	-	-	-
Mei/May	-	-	-
Juni/June	-	-	-
Juli/July	-	-	-
Agustus/August	-	-	-
September/September	-	-	-
Oktober/October	-	-	-
November/November	-	-	-
Desember/December	-	-	-

Sumber/Source: Bank Indonesia / Bank Indonesia

# 10

## **PENGELUARAN PENDUDUK POPULATION EXPENDITURE**





**PENJELASAN TEKNIS****TECHNICAL NOTES**

1. Pengeluaran konsumsi rumah tangga mencakup berbagai pengeluaran konsumsi akhir rumah tangga atas barang dan jasa untuk memenuhi kebutuhan individu ataupun kelompok secara langsung. Pengeluaran rumah tangga di sini mencakup makanan dan minuman selain restoran; pakaian, alas kaki dan jasa perawatannya; perumahan dan perlengkapan rumah tangga; kesehatan dan pendidikan; transportasi dan komunikasi; restoran dan hotel serta lainnya.
  2. Realisasi Penerimaan dan Pengeluaran Pemerintah Kabupaten adalah realisasi/perhitungan APBD Kabupaten pada tiap tahun anggaran .
  3. Pendapatan Asli Daerah (PAD) adalah pendapatan yang diperoleh daerah yang dipungut berdasarkan peraturan daerah sesuai dengan peraturan perundang-undangan, guna keperluan daerah yang bersangkutan dalam membiayai kegiatannya.
  4. Dana Perimbangan adalah dana yang bersumber dari pendapatan APBN yang dialokasikan kepada Daerah untuk mendanai kebutuhan daerah dalam rangka pelaksanaan desentralisasi.
1. *Household consumption expenditures consist of expenditures incurred by households, which are used for both individual or collective needs. Household consumptions are classified into food and beverages other than restaurants; clothing, footwear, and related maintenance services; housing and household equipment; health and education; transport and communication; restaurants and hotels; and others.*
  2. *Actual revenue and expenditure of Regency Government is the realization/Regencial budget calculations for every fiscal year.*
  3. *Original Local Government Revenue is revenue that withheld based on local regulations in accordance with the legislation, for the purposes of financing their activities.*
  4. *Balanced Budget is the fund coming from the state budget that allocated to regions to fund their needs in the context of decentralization.*

5. Lain-lain Pendapatan yang Sah adalah pendapatan lainnya dari pemerintah pusat dan atau dari instansi pusat, serta dari daerah lainnya.
5. *Other Legal Revenue is other income that coming from the central government and or from the central agencies, as well as from other local government.*

<https://lamongankab.bps.go.id>

**ULASAN****DESCRIPTION**

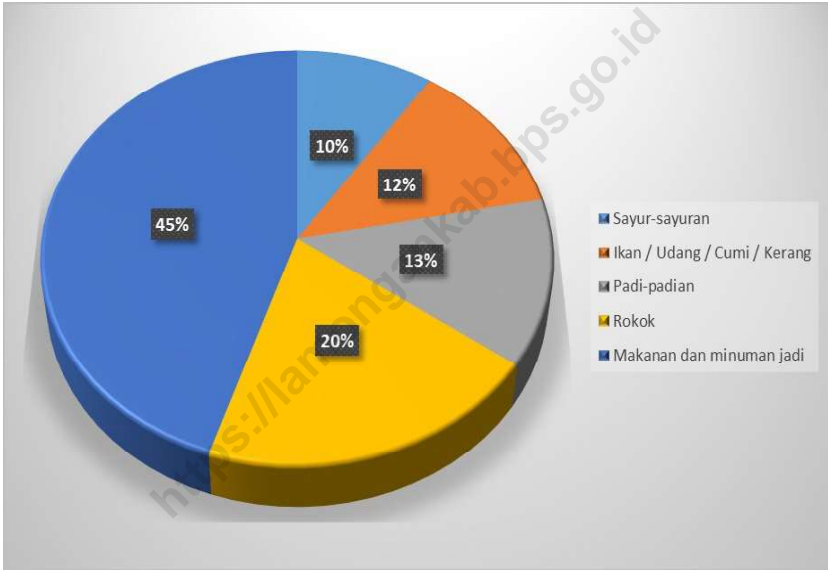
- |   |   |
|---|---|
| <p>1. Data Susenas memberikan informasi kesejahteraan masyarakat yang direpresentasikan melalui pengeluaran konsumsi rumah tangga. Pada data kelompok pengeluaran Susenas 2022 menunjukkan adanya informasi yang sangat menarik untuk dicermati dalam hal pengeluaran konsumsi makanan. Dapat dilihat juga bahwa pengeluaran penduduk 40 persen terbawah, 40 persen tengah, dan 20 persen teratas semakin besar, hal ini dibuktikan oleh persentase penduduk yang bergeser menuju pada kelompok pengeluaran yang semakin besar.</p> | <p>1. <i>Susenas data provides information on community welfare represented by household consumption expenditure. The 2022 Susenas expenditure group data shows that there is very narrative information to be observed in terms of food consumption expenditure. It can also be seen that the population expenditure of the lowest 40 percent, the middle 40 percent, and the top 20 percent is getting bigger, this is evidenced by the percentage of the population shifting towards an increasingly larger expenditure group.</i></p> |
| <p>2. Pengeluaran rata-rata perkapita per bulan di Kabupaten Lamongan tahun 2022 pada kelompok makanan sebanyak 55,91 persen dan kelompok bukan makanan sebanyak 44,09 persen.</p>  | <p>2. <i>Average expenditure per capita per month in Lamongan Regency of 2022 was 55.91 percents for food and 44.09 percents for non food.</i></p>  |
| <p>3. Nilai Pengeluaran rata-rata perkapita sebulan menurut kelompok makanan di Kabupaten Lamongan tahun 2021 terbanyak pada kelompok Makanan dan Minuman Jadi, kelompok Rokok, dan kelompok Padi-padian, masing-masing sebesar 217 704 rupiah, 98 200 rupiah, dan 63 003 rupiah.</p>   | <p>3. <i>The Most Value of average expenditure per capita per month by food groups in Lamongan Regency was on Prepared food and beverages, Cigarettes, and Cereals respectively 217 704 rupiahs, 98 200 rupiahs, and 63 003 rupiahs.</i></p>  |

**Gambar** 10.1 **Rata-rata Pengeluaran per Kapita Sebulan menurut Kelompok Komoditas di Kabupaten Lamongan (%), 2021-2022**  
**Figures** *Average Monthly Expenditure Per Capita by Commodity Group in Lamongan Regency (%), 2021-2022*



**Gambar** 10.1  
**Figures**

**Lima Komoditas Makanan Dengan Rata-rata Konsumsi Kalori Tertinggi di Kabupaten Lamongan, 2022**  
**Five Food Commodities With the Highest Average Calorie Consumption in Lamongan Regency, 2022**



Sumber/Source : BPS, Survei Sosial Ekonomi Nasional (Susenas) Maret/BPS-Statistics Indonesia, National Socioeconomic Survey March



**Tabel**  
**Table** 10.1**Rata-rata Pengeluaran per Kapita Sebulan Menurut Kelompok Komoditas (rupiah) di Kabupaten Lamongan , 2021 dan 2022**  
**Monthly Average Expenditure per Capita by Commodity Group (rupiahs) in Lamongan Regency, 2021 and 2022**

Kelompok Komoditas Commodity Group	2021	2022
(1)	(2)	(3)
<b>Makanan/Food</b>		
Padi-padian/Cereals	62 325	63 003
Umbi-umbian/Tubers	4 551	5 283
Ikan/udang/cumi/kerang/Fish/shrimp/common squid/shells	48 851	60 082
Daging/Meat	22 582	28 138
Telur dan susu/Eggs and milk	30 462	28 247
Sayur-sayuran/Vegetables	47 192	45 996
Kacang-kacangan/Legumes	12 648	13 228
Buah-buahan/Fruits	23 344	31 257
Minyak dan kelapa/Oil and coconut	14 978	20 370
Bahan minuman/Beverage stuffs	15 996	17 672
Bumbu-bumbuan/Spices	15 217	17,528
Konsumsi lainnya/Miscellaneous food items	11 419	14 040
Makanan dan minuman jadi/Prepared food and beverages	185 731	217 704
Rokok/Cigarettes	90 769	98 200
<b>Jumlah makanan/Total food</b>	<b>586 065</b>	<b>660 748</b>
<b>Bukan makanan/Non-food</b>		
Perumahan dan fasilitas rumah tangga/Housing and household facilities	216 470	262 370
Aneka barang dan jasa/Goods and services	125 601	145 523
Pakaian, alas kaki, dan tutup kepala/Clothing, footwear, and headgear	24 558	27 844
Barang tahan lama/Durable goods	47 776	26 206
Pajak, pungutan, dan asuransi/Taxes and insurance	35 061	42 626
Keperluan pesta dan upacara/kenduri/Parties and ceremonies	15 052	15 921
<b>Jumlah bukan makanan/Total non-food</b>	<b>513 879</b>	<b>520 491</b>
<b>Jumlah/Total</b>	<b>1 099 ,944</b>	<b>1 181,239</b>

Catatan/Note: ...

Sumber/Source: BPS, Survei Sosial Ekonomi Nasional (Susenas) Maret 2021 dan Maret 2022/BPS-Statistics Indonesia, National Socioeconomic Survey

**Tabel**  
**Table** 10.2**Persentase Pengeluaran per Kapita Sebulan Menurut Kelompok Komoditas di Kabupaten Lamongan, 2021 dan 2022****Percentage of Monthly Expenditure per Capita by Commodity Group in Lamongan Regency, 2021 and 2022**

Kelompok Komoditas Commodity Group	2021	2022
(1)	(2)	(3)
<b>Makanan/Food</b>		
Padi-padian/Cereals	5,67	5,33
Umbi-umbian/Tubers	0,41	0,47
Ikan/udang/cumi/kerang/Fish/shrimp/common squid/shells	4,44	50,86
Daging/Meat	2,05	2,38
Telur dan susu/Eggs and milk	2,27	2,39
Sayur-sayuran/Vegetables	4,29	3,89
Kacang-kacangan/Legumes	1,15	1,12
Buah-buahan/Fruits	2,21	2,64
Minyak dan kelapa/Oil and coconut	1,36	1,72
Bahan minuman/Beverage stuffs	1,45	1,49
Bumbu-bumbuan/Spices	1,38	1,48
Konsumsi lainnya/Miscellaneous food items	1,04	1,18
Makanan dan minuman jadi/Prepared food and beverages	16,89	18,43
Rokok/Cigarettes	8,25	8,31
<b>Jumlah makanan/Total food</b>	<b>53,28</b>	<b>55,91</b>
<b>Bukan makanan/Non-food</b>		
Perumahan dan fasilitas rumah tangga/Housing and household facilities	24,17	22,21
Aneka barang dan jasa/Goods and services	11,42	12,32
Pakaian, alas kaki, dan tutup kepala/Clothing, footwear, and headgear	2,23	2,35
Barang tahan lama/Durable goods	4,34	2,22
Pajak, pungutan, dan asuransi/Taxes and insurance	3,19	3,61
Keperluan pesta dan upacara/kenduri/Parties and ceremonies	1,37	1,38
<b>Jumlah bukan makanan/Total non-food</b>	<b>46,72</b>	<b>44,09</b>
<b>Jumlah/Total</b>	<b>100</b>	<b>100</b>

Catatan/Note: ...

Sumber/Source: BPS, Survei Sosial Ekonomi Nasional (Susenas) Maret 2021 dan Maret 2022/BPS-Statistics Indonesia, National Socioeconomic Survey

**Tabel**  
**Table** 10.3

**Rata - rata Konsumsi Kalori Perkapita Sehari menurut Kelompok Komoditas Makanan dan Kelompok Pengeluaran (kkal) di Kabupaten Lamongan , 2022**  
**Percentage of Population by Class of Monthly Expenditure per Capita in Lamongan Regency, 2022**

	Kelompok Komoditas Makanan	Kelompok Pengeluaran			Total Rata - rata Konsumsi Kalori
		40 Persen Terbawah	40 Persen Tengah	20 Persen Teratas	
	(1)	(2)	(3)	(4)	(5)
1	Padi - padian	801,01	890,33	926,92	861,77
2	Umbi - umbian	24,82	34,91	37,93	31,46
3	Ikan/Udang/Cumi/Kerang	47,39	68,30	88,82	64,01
4	Daging	43,48	67,63	92,37	62,88
5	Telur dan Susu	38,77	47,09	59,08	46,15
6	Sayur - sayuran	30,72	35,42	42,89	35,02
7	Kacang - kacang	50,08	57,54	63,90	55,81
8	Buah - Buah	36,45	55,78	85,34	53,93
9	Minyak dan Kelapa	218,48	254,33	310,55	251,18
10	Bahan Minuman	82,78	93,76	125,03	95,61
11	Bumbu - bumbu	26,90	35,53	43,17	33,59
12	Konsumsi Lainnya	47,46	58,13	98,19	61,86
13	Makanan dan minuman Jadi	385,52	490,19	635,24	477,17
14	Rokok dan Tembakau				
<b>Rata - rata Konsumsi (Lamongan)</b>		<b>1 833,87</b>	<b>2 188,94</b>	<b>2 609,43</b>	<b>2 130,44</b>

Catatan/Note: ...

Sumber/Source: BPS, Survei Sosial Ekonomi Nasional (Susenas) Maret/BPS-Statistics Indonesia, National Socioeconomic Survey March

**Tabel**  
**Table** 10.4

**Rata - rata Konsumsi Protein Perkapita Sehari menurut Kelompok Komoditas Makanan dan Kelompok Pengeluaran (kkal) di Kabupaten Lamongan , 2022**  
*Percentage of Population by Class of Monthly Expenditure per Capita in Lamongan Regency, 2022*

Kelompok Komoditas Makanan		Kelompok Pengeluaran			Total Rata - rata Konsumsi Protein
		40 Persen Terbawah	40 Persen Tengah	20 Persen Terbawah	
(1)	(2)	(3)	(4)	(5)	
1	Padi- Padian	18,84	20,93	21,83	20,27
2	Umbi - umbian	0,26	0,37	0,38	0,33
3	Ikan/Udang/Cumi/Kerang	8,34	11,79	15,57	11,16
4	Daging	2,78	4,31	6,19	4,07
5	Telur dan Susu	2,43	2,87	3,67	2,85
6	Sayur - sayuran	1,77	1,97	2,39	1,98
7	Kacang - kacangang	4,95	5,64	6,16	5,47
8	Buah - buahan	0,35	0,56	0,89	0,54
9	Minyak dan Kelapa	0,07	0,12	0,18	0,11
10	Bahan Minuman	0,76	0,80	1,03	0,83
11	Bumbu - bumbuang	1,03	1,37	1,69	1,30
12	Konsumsi Lainnya	0,89	1,15	1,79	1,17
13	Makananan dan Minuman Jadi	10,23	14,50	18,88	13,66
14	Rokok dan Tembakau				
<b>Rata - Rata Konsumsi (Lamongan)</b>		<b>52,71</b>	<b>66,38</b>	<b>80,65</b>	<b>63,74</b>

Catatan/Note: ...

Sumber/Source: BPS, Survei Sosial Ekonomi Nasional (Susenas) Maret/BPS-Statistics Indonesia, National Socioeconomic Survey March



# 11

## PERDAGANGAN TRADE





**PENJELASAN TEKNIS****TECHNICAL NOTES**

- |  |  |
|--|--|
| <p>1. Sistem pencatatan Statistik Ekspor dan Impor adalah "General Trade" dengan wilayah pencatatan meliputi seluruh wilayah kepabeanan Indonesia.</p>   | <p>1. <i>The recording of export and import statistics is based on General Trade System covering all Indonesian customs areas.</i></p>   |
| <p>2. Pengesahan dokumen kepabeanan ekspor dan impor dilakukan oleh Bea dan Cukai berdasarkan Persetujuan Muat/Bongkar Barang.</p>   | <p>2. <i>The legalization of customs export and import documents is conducted by the Customs and Excise Office.</i></p>  |
| <p>3. Data ekspor berasal dari dokumen kepabeanan BC 3.0 atau yang disebut dokumen Pemberitahuan Ekspor Barang (PEB) yang diisi oleh eksportir.</p>  | <p>3. <i>The export data are compiled based on customs export documents BC 3.0 or known as Export Declarations (PEB), filled by exporters.</i></p>   |
| <p>4. Data impor berasal dari dokumen kepabeanan BC 2.0 atau yang disebut dokumen Pemberitahuan Impor Barang (PIB), Pemberitahuan Impor Barang Khusus (PIBK), Pemberitahuan Pabean Free Trade Zone (PPFTZ) dan dokumen kepabeanan BC 2.3 yang mencatat impor barang dari Luar Negeri ke Kawasan Berikat.</p> | <p>4. <i>The import data are compiled based on customs import documents BC 2.0 or known as Import Declarations Form (PIB), Import Declarations Form for Special Commodity (PIBK), Customs Declaration Form for Free Trade Zone (PPFTZ), and customs import documents BC 2.3 which records import goods from foreign country to Bounded Zones Area.</i></p> |
| <p>5. Barang-barang yang dikirim ke luar negeri untuk diolah dicatat sebagai ekspor, sedangkan hasil olahan yang dikembalikan ke Indonesia dicatat sebagai impor.</p>  | <p>5. <i>Goods send abroad for processing purposes are recorded as export while its product sent to Indonesia are recorded as import.</i></p>  |
| <p>6. Barang-barang luar negeri yang diolah di dalam negeri dicatat</p>  | <p>6. <i>Foreign goods processed in Indonesia are still recorded as imports although the products will</i></p>   |



sebagai barang impor meskipun barang olahan tersebut akan kembali ke luar negeri.

7. Barang-barang yang tidak dicakup dalam pencatatan:
  - a. Pakaian dan barang-barang perhiasan penumpang.
  - b. Barang-barang bawaan penumpang dari/ke luar negeri untuk dipakai sendiri, kecuali lemari es, pesawat televisi, dan sebagainya.
  - c. Barang-barang untuk keperluan perwakilan kedutaan suatu negara.
  - d. Barang-barang ekspedisi dan ekshibisi atau pameran.
  - e. Barang-barang untuk militer yang diimpor langsung oleh angkatan bersenjata.
  - f. Pembungkus/peti kemas untuk diisi kembali.
  - g. Uang dan surat-surat berharga.
  - h. Barang-barang contoh
  
8. Sistem pengolahan dokumen impor/ekspor Indonesia adalah sistem "Carry Over" yaitu dokumen ditunggu selama satu bulan, setelah bulan berjalan, sedangkan dokumen-dokumen yang terlambat akan diolah pada bulan berikutnya. Dengan demikian dokumen bulan-bulan sebelumnya yang terlambat diterima dan masuk pada bulan berjalan, diperlakukan sebagai dokumen bulan pengolahan.

*be sent to abroad*

7. *The following goods are not included in the statistics:*
  - a. *Clothings and passengers' jewelry.*
  - b. *Luggage of passengers for own use, except refrigerators, television sets, etc.*
  - c. *Goods imported/exported for the use of foreign representative countries/embassies.*
  - d. *Goods for expeditions, and shows or exhibitions.*
  - e. *Military goods directly imported by the Armed Forces.*
  - f. *Packings/containers to be refilled.*
  - g. *Bank notes and securities*
  - h. *Sample goods*
  
8. *The carry-over system is used in processing Indonesian export and import documents. Documents are processed one month after the current month, while those received later will be processed for the succeeding month. This means previous documents received in the current month will be treated as processed documents.*

- |  |  |
|--|--|
| <p>9. Pelabuhan Muat adalah pelabuhan darimana barang diangkut ke luar negeri atau diekspor</p>                    | <p>9. <i>Port of loading is port where the goods are transported out of the country or exported.</i></p> |
| <p>10. Negara tujuan adalah negara tujuan akhir yang diketahui untuk barang ekspor yang dikirim ke luar negeri</p> | <p>10. <i>Country of destination is country that is known to export goods sent abroad.</i></p>           |
| <p>11. Jenis komoditi adalah barang ekspor yang dicatat sesuai kode Harmonized System (HS)</p>                     | <p>11. <i>Type of commodity is exported goods recorded based on Harmonized System (HS) code</i></p>      |

<https://lamongankab.bps.go.id>

**ULASAN**

Sektor Perdagangan merupakan sektor yang sangat strategis dalam mata rantai pembangunan ekonomi yang berperan sebagai mediator rumah tangga konsumen dan produsen. Sebagai jaringan distribusi yang melayani kebutuhan masyarakat baik untuk barang konsumtif maupun produktif, maka segala kebijakan di sektor perdagangan selalu diarahkan untuk menjamin penyebaran serta ketersediaan berbagai kebutuhan tersebut secara lebih merata dengan harga yang dapat dijangkau oleh masyarakat.

Total nilai ekspor ke negara lain pada tahun 2022 sebesar US\$8.408.037.913. Ekspor terbesar didominasi yaitu dengan tujuan negara-negara Asia berikutnya Amerika, Eropa dan Australia. Komoditi ekspor andalan pada tahun 2022 adalah kayu dan barang dari kayu, mencapai nilai US\$3.811.016.729.

Sementara itu nilai impor ke kabupaten Lamongan pada tahun 2022 sebesar Rp. 24.292.271.123,12. Negara-negara Asia merupakan sumber utama komoditi impor Kabupaten Lamongan. Komoditi impor terbesar merupakan barang dari tembaga dan barang dari tembaga sebesar Rp. 24.265.786.578,50 rupiah yang mendominasi sembilan puluh sembilan persen dari nilai impor Kabupaten Lamongan.

**DESCRIPTION**

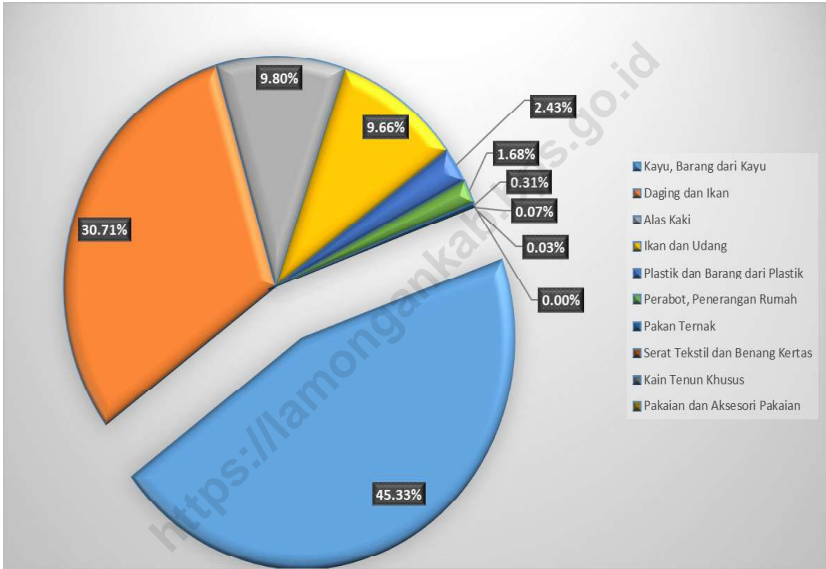
*The trade sector is a very strategic sector in the chain of economic development which acts as a mediator between consumer and producer households. As a distribution network that serves the needs of the community for both consumer and productive goods, all policies in the trade sector are always directed at ensuring the distribution and availability of these various needs more evenly at prices that are affordable to the public.*

*The total value of exports to other countries in 2022 amounted to US\$8,408,037,913. The largest exports are dominated by Asian countries, followed by America, Europe and Australia. The main export commodity in 2022 is wood and wood products, reaching a value of US\$3,811,016,729.*

Meanwhile, the value of imports to Lamongan Regency in 2022 amounted to Rp. 24,292,271,123.12. Asian countries are the main source of import commodities for Lamongan Regency. The largest import commodity is copper and copper goods amounting to Rp. 24,265,786,578.50, which dominates ninety-nine percent of the import value of Lamongan Regency.

**Gambar** 11.1  
**Figures**

**Komoditi Ekspor menurut Negara Tujuan dan Nilai Ekspor Kabupaten Lamongan, 2022**  
*Export Commodities by Country of Destination and Export Value of Lamongan Regency, 2022*



Sumber/Source : Dinas Perindustrian dan Perdagangan Kabupaten Lamongan

**Tabel 11.1** Sarana Perdagangan di Kabupaten Lamongan, Tahun 2017-2021  
**Table** *Trading Fasilitas In Lamongan Regency in 2017 -2021*

No.	Jenis Sarana Perdagangan Type of Trading Facilities	Satuan	2018	2019	2020	2021	2022
	(1)	(2)	(3)	(4)	(5)	(6)	(7)
1.1	Pasar Tradisional	unit	118	122	141	n/a	n/a
1.2	Pasar Kota / Negeri	unit	-	-	-	-	-
1.2.1	Pasar Lokal	unit	-	-	-	-	-
1.2.2	Pasar Regional	unit	-	-	-	-	-
1.3	Toko Modern	unit	106	106	112	n/a	n/a
1.3.1	Swalayan / Supermarket / Toserba	unit	-	-	-	-	-
1.3.2	Hipermarket	unit	-	-	-	-	-
1.3.3	Pasar Grosir	unit	1	1	1	1	1
1.3.4	Mall /Plaza	unit	1	1	1	1	1
1.4	Kios	unit	-	-	-	-	-
1.5	Warung	unit	7 497	2 461	2 953	3 863	6 504

Sumber/Source: Dinas Perindustrian dan Perdagangan Kabupaten Lamongan

**Tabel 11.2**      **Komoditi Ekspor menurut Negara Tujuan dan Nilai Ekspor**  
**Table**            **Kabupaten Lamongan, 2022**  
**Export Commodities by Country of Destination and Export**  
**Value of Lamongan Regency, 2022**

No.	Komoditi Ekspor <i>Export Commodities</i>	Negara Tujuan <i>Country of Destination</i>	Nilai Ekspor (\$) <i>Export Value (\$)</i>
	(1)	(2)	(3)
1	Kayu, Barang dari Kayu	Asia, Amerika, Eropa, dan Australia	3 811 016 729,59
2	Daging dan Ikan	Asia dan Amerika	2 581 943 786,00
3	Alas Kaki	Asia, Amerika, Eropa, Australia, dan Afrika	823 700 193,04
4	Ikan dan Udang	Asia dan Amerika	812 407 120,71
5	Plastik dan Barang dari Plastik	Asia dan Amerika	203 908 743,46
6	Perabot, Penerangan Rumah	Asia dan Amerika	140 960 187,83
7	Pakan Ternak	Asia	25 742 513,00
8	Serat Tekstil dan Benang Kertas	Asia	5 952 210,20
9	Kain Tenun Khusus	Asia	2 400 309,22
10	Pakaian dan Aksesori Pakaian	Asia	6 119,95
<b>Total / Total</b>			<b>8 408 037 913,00</b>

Sumber/Source: Dinas Perindustrian dan Perdagangan Kabupaten Lamongan

**Tabel 11.3** Komoditi Impor menurut Negara Asal dan Nilai Impor  
**Table** *Import Commodities by Country of Origin and Import Value of Lamongan Regency, 2022*

No.	Komoditi Impor <i>Import Commodities</i>	Negara Asal <i>Country of Origin</i>	Nilai Impor (Rp) <i>Import Value (Rp)</i>
	(1)	(2)	(3)
1	Tembaga dan Barang dari Tembaga	Asia	24 265 786 578,50
2	Plastik dan Barang dari Plastik	Asia	9 104 696,49
3	Ikan dan Udang	Asia dan Eropa	6 789 708,57
4	Logam dasar lainnya	Asia	3 935 386,99
5	Kayu, Barang dari Kayu	Asia	2 957 567,29
6	Alumunium dan Barang dari Alumunium	Asia	1 703 999,93
7	Mesin dan Peralatan Mekanis	Asia	1 077 494,88
8	Bahan Pewarna	Asia	389 061,10
9	Bahan Kimia Organik	Asia	265 060,85
10	Alas Kaki	Asia	261 568,52
<b>Total / Total</b>			<b>24 292 271 123,12</b>

Sumber/Source: Dinas Perindustrian dan Perdagangan Kabupaten Lamongan

# 12

## SISTEM NERACA REGIONAL SYSTEM OF REGIONAL ACCOUNTS







**PENJELASAN TEKNIS****TECHNICAL NOTES**

1. Penghitungan statistik neraca nasional mengikuti buku petunjuk yang diterbitkan oleh Perserikatan Bangsa Bangsa (PBB) dikenal sebagai Sistem Neraca Nasional (SNN). SNN adalah rekomendasi internasional tentang bagaimana menyusun ukuran aktivitas ekonomi yang sesuai dengan standar neraca baku yang didasarkan pada prinsip-prinsip ekonomi. Rekomendasi yang dimaksud dinyatakan dalam sekumpulan konsep, definisi, klasifikasi, dan aturan neraca yang disepakati secara internasional dalam mengukur indikator tertentu seperti Produk Domestik Bruto (PDB). Salah satu bentuk adaptasi pencatatan statistik nasional adalah melakukan perubahan tahun dasar PDB Indonesia dari tahun 2000 ke 2010. Perubahan tahun dasar PDB dilakukan seiring dengan mengadopsi rekomendasi PBB yang tertuang dalam Sistem Neraca Nasional 2008 (SNA 2008).

2. Produk Domestik Bruto pada tingkat nasional serta Produk Domestik Regional Bruto (PDRB) pada tingkat regional (provinsi) menggambarkan kemampuan suatu wilayah untuk menciptakan nilai tambah pada suatu waktu tertentu. Untuk menyusun PDB

1. *The method used to estimate national accounts statistics is based on the standard guidelines formed by United Nation known as System of National Accounts (SNA). SNA is the internationally agreed standard set of recommendations on how to compile measures of economic activity in accordance with strict accounting conventions based on economic principles. The recommendations are expressed in term of a set of concepts, definitions, classifications and accounting rules that comprise the internationally agreed standard for measuring indicators such as Gross Domestic Product (GDP). One of the improvement in the national statistical system is to rebase GDP form base year 2000 to 2010 in order to capture current economic condition. It is in line with the United Nations (UN) recommendation on 2008 SNA.*

2. *The basic measure of the value added arising from economic activity is known as Gross Domestic Product at the national level and Gross Regional Domestic Product (GRDP) at the regional level (provinces/regencies/municipalitie To compile*

maupun PDRB digunakan 2 pendekatan, yaitu lapangan usaha dan pengeluaran. Keduanya menyajikan komposisi data nilai tambah dirinci menurut sumber kegiatan ekonomi (lapangan usaha) dan menurut komponen penggunaannya. PDB maupun PDRB dari sisi lapangan usaha merupakan penjumlahan seluruh komponen nilai tambah bruto yang mampu diciptakan oleh sektor-sektor ekonomi atas berbagai aktivitas produksinya. Sedangkan dari sisi pengeluaran menjelaskan tentang penggunaan dari nilai tambah tersebut.

3. PDB menurut lapangan usaha mengalami perubahan klasifikasi dari 9 lapangan usaha menjadi 17 lapangan usaha. PDB menurut lapangan usaha dirinci menurut total nilai tambah dari seluruh sektor ekonomi yang mencakup lapangan usaha Pertanian, Kehutanan, dan Perikanan; Pertambangan dan Penggalian; Industri Pengolahan; Pengadaan Listrik dan Gas; Pengadaan Air, Pengelolaan Sampah, Limbah dan Daur Ulang; Konstruksi; Perdagangan Besar dan Eceran, Reparasi Mobil dan Sepeda Motor; Transportasi dan Pergudangan; Penyediaan Akomodasi dan Makan Minum; Informasi dan Komunikasi; Jasa Keuangan dan Asuransi; Real Estat; Jasa

*these statistics, two approaches have been used, i.e. "production approach" and "expenditure approach". The first approach is to measure value added produced by various kinds of economic activities, while the second approach is to measure final uses of the country's output. In other words, GDP/GRDP is the sum of total value added produced by all economic industries (activities) and the way of using it.*

3. *GDP by industry classification changes from 9 sectors to 17 industries. GDP by industry is classified by types of economic activities such as Agriculture, Forestry and Fishing; Mining and Quarrying; Manufacturing; Electricity and Gas; Water supply, Sewerage, Waste Management and Remediation Activities; Construction; Wholesale and Retail Trade; Repair of Motor Vehicles and Motorcycles; Transportation and Storage; Accommodation and Food Service Activities; Information and Communication; Financial and Insurance Activities; Real Estate Activities; Business Activities; Public Administration; Defence and Compulsory Social Security; Education; Human Health*

Perusahaan; Administrasi Pemerintahan, Pertahanan dan Jaminan Sosial Wajib; Jasa Pendidikan; Jasa Kesehatan dan Kegiatan Sosial; dan Jasa lainnya.

*and Social Work Activities; and Other Services Activities.*

4. PDB menurut pengeluaran mengalami perubahan klasifikasi dimana pengeluaran konsumsi Lembaga Non Profit yang Melayani Rumah Tangga (LNPR) yang sebelumnya termasuk bagian dari pengeluaran konsumsi rumah tangga menjadi komponen terpisah. Sehingga klasifikasi PDB menurut pengeluaran dirinci menjadi 7 komponen yaitu komponen pengeluaran konsumsi rumah tangga, pengeluaran konsumsi LNPR, pengeluaran konsumsi pemerintah, pembentukan modal tetap bruto, perubahan inventori, ekspor barang dan jasa, dan impor barang dan jasa.

4. *GDP by expenditure classification changes where consumption expenditure Non-profit Institutions Serving Households (NPISH) previously included as part of household consumption expenditure is taken out into separate component. So that, GDP by type of expenditures is classified into: household consumption expenditure, NPISH consumption expenditure, government consumption expenditure, gross fixed capital formation, changes in inventories, exports of goods and services, and imports of goods and services.*

5. PDB menurut pengeluaran mengalami perubahan klasifikasi dimana pengeluaran konsumsi Lembaga Non Profit yang Melayani Rumah Tangga (LNPR) yang sebelumnya termasuk bagian dari pengeluaran konsumsi rumah tangga menjadi komponen terpisah. Sehingga klasifikasi PDB menurut pengeluaran dirinci menjadi 7 komponen yaitu komponen pengeluaran konsumsi rumah tangga, pengeluaran konsumsi

5. *GDP by expenditure classification changes where consumption expenditure Non-profit Institutions Serving Households (NPISH) previously included as part of household consumption expenditure is taken out into separate component. So that, GDP by type of expenditures is classified into: household consumption expenditure, NPISH consumption expenditure, government consumption expenditure, gross fixed capital formation, changes in*

LNPRT, pengeluaran konsumsi pemerintah, pembentukan modal tetap bruto, perubahan inventori, ekspor barang dan jasa, dan impor barang dan jasa.

*inventories, exports of goods and services, and imports of goods and services.*

<https://lamongankab.bps.go.id>

**ULASAN**

Nilai PDRB Kabupaten Lamongan Atas Dasar Harga Berlaku pada tahun 2022 mencapai 45,441 triliun rupiah. Secara nominal, nilai PDRB ini mengalami kenaikan sebesar 4,398 triliun rupiah dibandingkan dengan tahun 2021 yang mencapai 41,042 triliun rupiah.

Berdasarkan harga konstan 2010, angka PDRB juga mengalami peningkatan, dari 27,896 triliun rupiah pada tahun 2021 menjadi 29,447 triliun rupiah pada tahun 2022. Hal ini menunjukkan selama tahun 2022 Kabupaten Lamongan mengalami pertumbuhan ekonomi sekitar 5.56 persen, lebih tinggi dibandingkan tahun sebelumnya.

Selama lima tahun terakhir (2018-2022) struktur perekonomian Kabupaten Lamongan didominasi oleh 4 (sektor) kategori lapangan usaha, diantaranya: Pertanian, Kehutanan, dan Perikanan; Perdagangan Besar dan Eceran, Reparasi Mobil, dan Sepeda Motor; Industri Pengolahan; dan Konstruksi. Hal ini dapat dilihat dari peranan masing-masing lapangan usaha terhadap pembentukan PDRB Kabupaten Lamongan.

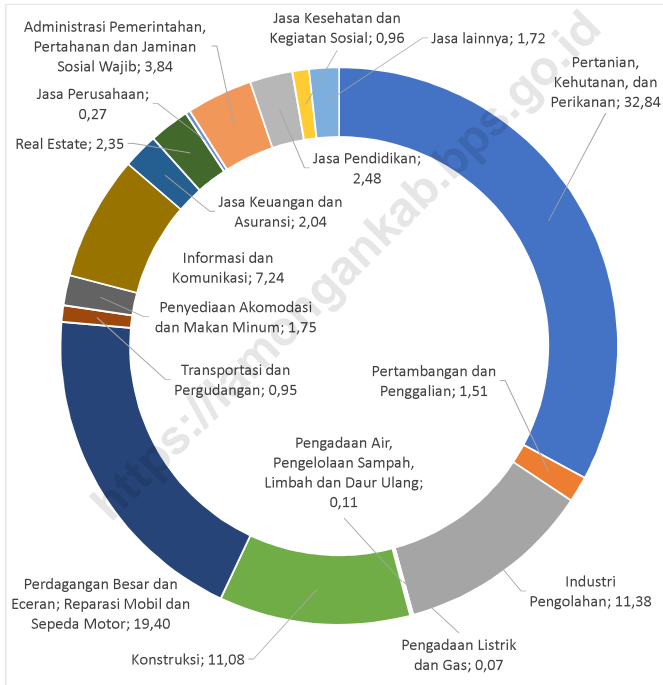
**DESCRIPTION**

*GRDP figure at current prices of Lamongan Regency in 2022 reached 45.441 trillion rupiah. In nominal terms, this GRDP figure is increased by 4.398 trillion rupiah compared to 2021 which reached 41.042 trillion rupiah.*

*Based on the 2010 constant market prices, GRDP also increased from 27.896 trillion rupiah in 2021 to 29.447 trillion rupiahs in 2022. This showed that during 2022 Lamongan Regency has economic growth of about 5.56 percent, higher than the previous year.*

*Over the last five years (2018-2022) economic structure in Lamongan Regency dominated by four (4) categories of industry, such as: Agriculture, Forestry, and Fishery; Wholesale and Retail Trade, Repair of Vehicles and Motorcycles; Manufacturing; and Construction. It can be seen from the respective roles of the undertaking to Lamongan's GRDP formation.*

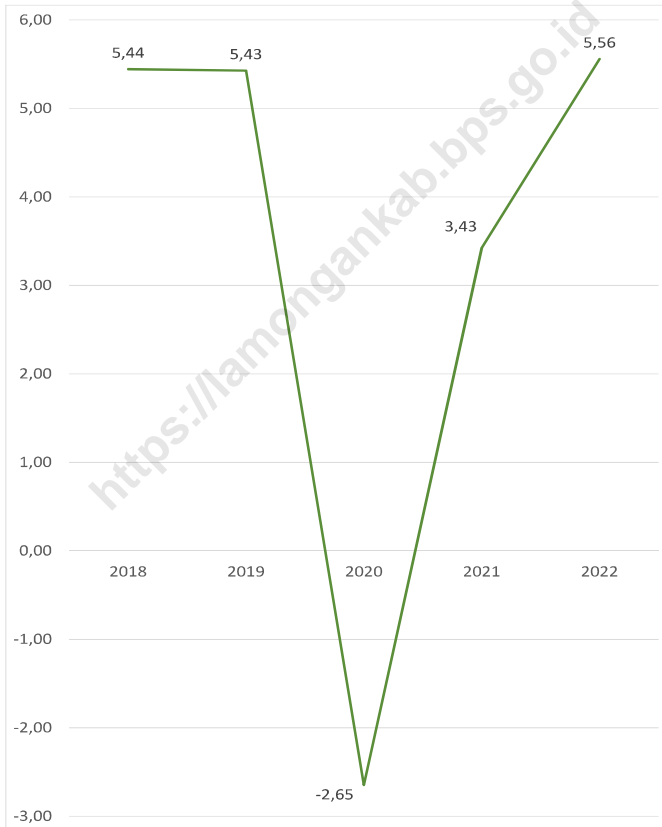
**Gambar 12.1** **Distribusi Persentase Produk Domestik Regional Bruto ADHB Menurut Lapangan Usaha (%), 2022**  
**Percentage Distribution of Gross Regional Domestic Product at Current Market Prices by Industry (%), 2022**



Sumber/Source : BPS dan sumber lain/BPS-Statistics Indonesia and other sources

**Gambar** 12.2  
**Figures**

**Laju Pertumbuhan Produk Domestik Regional Bruto Kabupaten Lamongan ADHK Menurut Lapangan Usaha (%), 2018-2022**  
**Growth Rate of Gross Regional Domestic Product of Lamongan Regency at Constant Market Prices by Industry (%), 2018 - 2022**



Sumber/Source : BPS dan sumber lain/BPS-Statistics Indonesia and other sources



**Tabel** 12.1. **Produk Domestik Regional Bruto Atas Dasar Harga Berlaku Menurut Lapangan Usaha di Kabupaten Lamongan (miliar rupiah), 2018–2022**  
**Gross Regional Domestic Product at Current Market Prices by Industry in Lamongan Regency (billion rupiahs), 2018–2022**

Lapangan Usaha/ <i>Industry</i>	2018	2019	2020	2021 <sup>x</sup>	2022 <sup>xx</sup>
(1)	(2)	(3)	(4)	(5)	(6)
A Pertanian, Kehutanan, dan Perikanan/ <i>Agriculture, Forestry, and Fishing</i>	13 128,69	13 449,29	13 566,57	13 543,06	14 921,17
B Pertambangan dan Penggalian/ <i>Mining and Quarrying</i>	528,11	560,58	535,92	605,42	688,23
C Industri Pengolahan/ <i>Manufacturing</i>	3 681,77	4 171,16	4 137,78	4 628,59	5 170,92
D Pengadaan Listrik dan Gas/ <i>Electricity and Gas</i>	24,60	26,55	26,67	29,00	31,74
E Pengadaan Air; Pengelolaan Sampah, Limbah, dan Daur Ulang/ <i>Water Supply; Sewerage, Waste Management, and Remediation Activities</i>	39,24	42,49	44,52	46,98	48,96
F Konstruksi/ <i>Construction</i>	4 257,51	4 606,67	4 332,00	4 509,95	5 033,91
G Perdagangan Besar dan Eceran; Reparasi Mobil dan Sepeda Motor/ <i>Wholesale and Retail Trade; Repair of Motor Vehicles and Motorcycles</i>	7 096,08	7 661,84	7 121,84	7 772,70	8 817,38
H Transportasi dan Pergudangan/ <i>Transportation and Storage</i>	311,79	343,14	324,05	351,94	433,20
I Penyediaan Akomodasi dan Makan Minum/ <i>Accommodation and Food Service Activities</i>	626,04	687,68	641,45	696,30	795,76
J Informasi dan Komunikasi/ <i>Information and Communication</i>	2 387,64	2 646,70	2 855,01	3 085,49	3 290,89

Lanjutan Tabel/*Continued Table* 12.1

<b>Lapangan Usaha/Industry</b>		<b>2018</b>	<b>2019</b>	<b>2020</b>	<b>2021<sup>x</sup></b>	<b>2022<sup>xx</sup></b>
(1)		(2)	(3)	(4)	(5)	(6)
K	Jasa Keuangan dan Asuransi/ <i>Financial and Insurance Activities</i>	771,95	815,40	825,81	853,94	928,50
L	Real Estat/ <i>Real Estate Activities</i>	812,75	891,56	937,20	984,06	1 066,62
M,N	Jasa Perusahaan/ <i>Business Activities</i>	103,73	113,61	108,09	114,75	121,59
O	Administrasi Pemerintahan, Pertahanan, dan Jaminan Sosial Wajib/ <i>Public Administration and Defence; Compulsory Social Security</i>	1 506,32	1 595,09	1 625,85	1 632,53	1 743,98
P	Jasa Pendidikan/ <i>Education</i>	959,38	1 047,79	1 084,00	1 109,83	1 127,62
Q	Jasa Kesehatan dan Kegiatan Sosial/ <i>Human Health and Social Work Activities</i>	322,08	349,96	385,92	415,73	437,24
R,S,T,U	Jasa Lainnya/ <i>Other Services Activities</i>	666,54	715,95	616,90	662,62	783,35
<b>Produk Domestik Regional Bruto/<i>Gross Regional Domestic Product</i></b>		<b>37 224,24</b>	<b>39 725,48</b>	<b>39 169,59</b>	<b>41 042,89</b>	<b>45 441,05</b>

Catatan/Note: \* Angka sementara/ Preliminary Figures

\*\* Angka sangat sementara/ Very Preliminary Figures

Sumber/Source: BPS, berbagai sensus, survei dan sumber lain/*BPS-Statistics Indonesia, various census, survey, and other sources*

**Tabel**  
**Table** 12.2

**Produk Domestik Regional Bruto Atas Dasar Harga Konstan 2010 Menurut Lapangan Usaha di Kabupaten Lamongan (miliar rupiah), 2018–2022**  
**Gross Regional Domestic Product at 2010 Constant Market Prices by Industry in Lamongan Regency (billion rupiahs), 2018–2022**

Lapangan Usaha/Industry		2018	2019	2020	2021 <sup>x</sup>	2022 <sup>xx</sup>
(1)		(2)	(3)	(4)	(5)	(6)
A	Pertanian, Kehutanan, dan Perikanan/ <i>Agriculture, Forestry, and Fishing</i>	8 509,02	8 519,45	8 505,40	8 388,77	8 719,33
B	Pertambangan dan Penggalian/ <i>Mining and Quarrying</i>	341,59	353,96	330,72	358,75	394,19
C	Industri Pengolahan/ <i>Manufacturing</i>	2 608,03	2 912,22	2 851,54	3 056,98	3 300,93
D	Pengadaan Listrik dan Gas/ <i>Electricity and Gas</i>	19,75	20,96	20,72	21,73	23,42
E	Pengadaan Air; Pengelolaan Sampah, Limbah, dan Daur Ulang/ <i>Water Supply; Sewerage, Waste Management, and Remediation Activities</i>	29,03	31,26	32,60	34,23	34,55
F	Konstruksi/ <i>Construction</i>	2 866,86	3 152,79	2 926,12	3 044,73	3 251,91
G	Perdagangan Besar dan Eceran; Reparasi Mobil dan Sepeda Motor/ <i>Wholesale and Retail Trade; Repair of Motor Vehicles and Motorcycles</i>	5 369,09	5 697,31	5 176,00	5 540,05	5 923,01
H	Transportasi dan Pergudangan/ <i>Transportation and Storage</i>	220,21	239,78	224,94	245,51	284,37
I	Penyediaan Akomodasi dan Makan Minum/ <i>Accommodation and Food Service Activities</i>	427,99	460,84	422,47	434,56	476,88
J	Informasi dan Komunikasi/ <i>Information and Communication</i>	2 167,63	2 380,70	2 566,65	2 763,84	2 913,33

Lanjutan Tabel/*Continued Table 12.2*

<b>Lapangan Usaha/Industry</b>		<b>2018</b>	<b>2019</b>	<b>2020</b>	<b>2021<sup>x</sup></b>	<b>2022<sup>xx</sup></b>
(1)		(2)	(3)	(4)	(5)	(6)
K	Jasa Keuangan dan Asuransi/ <i>Financial and Insurance Activities</i>	532,80	555,17	554,97	556,70	565,15
L	Real Estat/ <i>Real Estate Activities</i>	592,71	633,67	652,56	680,40	724,61
M,N	Jasa Perusahaan/ <i>Business Activities</i>	74,98	80,11	74,67	77,16	79,61
O	Administrasi Pemerintahan, Pertahanan, dan Jaminan Sosial Wajib/ <i>Public Administration and Defence; Compulsory Social Security</i>	1 035,13	1 073,92	1 073,24	1 080,57	1 070,95
P	Jasa Pendidikan/ <i>Education</i>	730,91	789,20	811,52	827,39	832,10
Q	Jasa Kesehatan dan Kegiatan Sosial/ <i>Human Health and Social Work Activities</i>	246,83	266,18	289,45	306,10	308,43
R,S,T,U	Jasa Lainnya/ <i>Other Services Activities</i>	507,22	538,62	459,08	479,05	544,69
<b>Produk Domestik Regional Bruto/<i>Gross Regional Domestic Product</i></b>		26 279,77	27 706,16	26 972,65	27 896,54	29 447,44

Catatan/Note: \* Angka sementara/ Preliminary Figures

\*\* Angka sangat sementara/ Very Preliminary Figures

Sumber/Source: BPS, berbagai sensus, survei dan sumber lain/*BPS-Statistics Indonesia, various census, survey, and other sources*

**Tabel**  
**Table** 12.3

**Distribusi Persentase Produk Domestik Regional Bruto Atas Dasar Harga Berlaku Menurut Lapangan Usaha di Kabupaten Lamongan, 2018–2022**  
**Percentage Distribution of Gross Regional Domestic Product at Current Market Prices by Industry in Lamongan Regency, 2018–2022**

Lapangan Usaha/ <i>Industry</i>	2018	2019	2020	2021 <sup>x</sup>	2022 <sup>xx</sup>
(1)	(2)	(3)	(4)	(5)	(6)
A Pertanian, Kehutanan, dan Perikanan/ <i>Agriculture, Forestry, and Fishing</i>	35,27	33,86	34,64	33,00	32,84
B Pertambangan dan Penggalian/ <i>Mining and Quarrying</i>	1,42	1,41	1,37	1,48	1,51
C Industri Pengolahan/ <i>Manufacturing</i>	9,89	10,50	10,56	11,28	11,38
D Pengadaan Listrik dan Gas/ <i>Electricity and Gas</i>	0,07	0,07	0,07	0,07	0,07
E Pengadaan Air; Pengelolaan Sampah, Limbah, dan Daur Ulang/ <i>Water Supply; Sewerage, Waste Management, and Remediation Activities</i>	0,11	0,11	0,11	0,11	0,11
F Konstruksi/ <i>Construction</i>	11,44	11,60	11,06	10,99	11,08
G Perdagangan Besar dan Eceran; Reparasi Mobil dan Sepeda Motor/ <i>Wholesale and Retail Trade; Repair of Motor Vehicles and Motorcycles</i>	19,06	19,29	18,18	18,94	19,40
H Transportasi dan Pergudangan/ <i>Transportation and Storage</i>	0,84	0,86	0,83	0,86	0,95
I Penyediaan Akomodasi dan Makan Minum/ <i>Accommodation and Food Service Activities</i>	1,68	1,73	1,64	1,70	1,75
J Informasi dan Komunikasi/ <i>Information and Communication</i>	6,41	6,66	7,29	7,52	7,24
K Jasa Keuangan dan Asuransi/ <i>Financial and Insurance Activities</i>	2,07	2,05	2,11	2,08	2,04

Lanjutan Tabel/*Continued Table* 12.3

Lapangan Usaha/ <i>Industry</i>		2018	2019	2020	2021 <sup>x</sup>	2022 <sup>xx</sup>
(1)		(2)	(3)	(4)	(5)	(6)
L	Real Estat/ <i>Real Estate Activities</i>	2,18	2,24	2,39	2,40	2,35
M,N	Jasa Perusahaan/ <i>Business Activities</i>	0,28	0,29	0,28	0,28	0,27
O	Administrasi Pemerintahan, Pertahanan, dan Jaminan Sosial Wajib/ <i>Public Administration and Defence; Compulsory Social Security</i>	4,05	4,02	4,15	3,98	3,84
P	Jasa Pendidikan/ <i>Education</i>	2,58	2,64	2,77	2,70	2,48
Q	Jasa Kesehatan dan Kegiatan Sosial/ <i>Human Health and Social Work Activities</i>	0,87	0,88	0,99	1,01	0,96
R,S,T,U	Jasa Lainnya/ <i>Other Services Activities</i>	1,79	1,80	1,57	1,61	1,72
<b>Produk Domestik Regional Bruto/<i>Gross Regional Domestic Product</i></b>		100,00	100,00	100,00	100,00	100,00

Catatan/*Note*: \* Angka sementara/ *Preliminary Figures*

\*\* Angka sangat sementara/ *Very Preliminary Figures*

Sumber/*Source*: BPS, berbagai sensus, survei dan sumber lain/*BPS-Statistics Indonesia, various census, survey, and other sources*

**Tabel**  
**Table** 12.4

**Laju Pertumbuhan Produk Domestik Regional Bruto Atas Dasar Harga Konstan 2010 Menurut Lapangan Usaha di Kabupaten Lamongan (persen), 2019–2022**  
**Growth Rate of Gross Regional Domestic Product at 2010 Constant Market Prices by Industry in Lamongan Regency (percent), 2019–2022**

Lapangan Usaha/Industry		2019	2020	2021 <sup>x</sup>	2022 <sup>xx</sup>
(1)		(2)	(3)	(4)	(5)
A	Pertanian, Kehutanan, dan Perikanan/ <i>Agriculture, Forestry, and Fishing</i>	0,12	-0,16	-1,37	3,94
B	Pertambangan dan Penggalian/ <i>Mining and Quarrying</i>	3,62	-6,57	8,47	9,88
C	Industri Pengolahan/ <i>Manufacturing</i>	11,66	-2,08	7,20	7,98
D	Pengadaan Listrik dan Gas/ <i>Electricity and Gas</i>	6,12	-1,12	4,87	7,74
E	Pengadaan Air; Pengelolaan Sampah, Limbah, dan Daur Ulang/ <i>Water Supply; Sewerage, Waste Management, and Remediation Activities</i>	7,70	4,26	5,02	0,94
F	Konstruksi/ <i>Construction</i>	9,97	-7,19	4,05	6,80
G	Perdagangan Besar dan Eceran; Reparasi Mobil dan Sepeda Motor/ <i>Wholesale and Retail Trade; Repair of Motor Vehicles and Motorcycles</i>	6,11	-9,15	7,03	6,91
H	Transportasi dan Pergudangan/ <i>Transportation and Storage</i>	8,89	-6,19	9,15	15,82
I	Penyediaan Akomodasi dan Makan Minum/ <i>Accommodation and Food Service Activities</i>	7,68	-8,33	2,86	9,74
J	Informasi dan Komunikasi/ <i>Information and Communication</i>	9,83	7,81	7,68	5,41
K	Jasa Keuangan dan Asuransi/ <i>Financial and Insurance Activities</i>	4,20	-0,04	0,31	1,52
L	Real Estat/ <i>Real Estate Activities</i>	6,91	2,98	4,27	6,50

Lanjutan Tabel/*Continued Table 12.4*

<b>Lapangan Usaha/Industry</b>		<b>2019</b>	<b>2020</b>	<b>2021*</b>	<b>2022**</b>
(1)		(2)	(3)	(4)	(5)
M,N	Jasa Perusahaan/ <i>Business Activities</i>	6,85	-6,79	3,33	3,17
O	Administrasi Pemerintahan, Pertahanan, dan Jaminan Sosial Wajib/ <i>Public Administration and Defence; Compulsory Social Security</i>	3,75	-0,06	0,68	-0,89
P	Jasa Pendidikan/ <i>Education</i>	7,98	2,83	1,96	0,57
Q	Jasa Kesehatan dan Kegiatan Sosial/ <i>Human Health and Social Work Activities</i>	7,84	8,74	5,75	0,76
R,S,T,U	Jasa Lainnya/ <i>Other Services Activities</i>	6,19	-14,77	4,35	13,70
<b>Produk Domestik Regional Bruto/<i>Gross Regional Domestic Product</i></b>		5,43	-2,65	3,43	5,56

Catatan/Note: \* Angka sementara/ Preliminary Figures

\*\* Angka sangat sementara/ Very Preliminary Figures

Sumber/Source: BPS, berbagai sensus, survei dan sumber lain/*BPS-Statistics Indonesia, various census, survey, and other sources*



**Tabel**  
**Table** 12.5

**Produk Domestik Regional Bruto Atas Dasar Harga Berlaku Menurut Jenis Pengeluaran di Kabupaten Lamongan (miliar rupiah), 2018–2022**  
**Gross Regional Domestic Product at Current Market Prices by Type of Expenditure in Lamongan Regency (billion rupiahs), 2018–2022**

<b>Jenis Pengeluaran</b> <b>Type of Expenditure</b>	<b>2018</b>	<b>2019</b>	<b>2020</b>	<b>2021<sup>x</sup></b>	<b>2022<sup>xx</sup></b>
(1)	(2)	(3)	(4)	(5)	(6)
Pengeluaran Konsumsi Rumah Tangga <i>Household Consumption Expenditure</i>	27 010,97	28 655,19	28 152,57	29 308,22	32 597,85
Pengeluaran Konsumsi LNPR <i>NPISH Consumption Expenditure</i>	885,83	944,18	965,22	996,25	1 080,10
Pengeluaran Konsumsi Pemerintah <i>Government Consumption Expenditure</i>	2 757,41	2 929,04	2 875,19	2 911,74	2 675,51
Pembentukan Modal Tetap Bruto <i>Gross Fixed Capital Formation</i>	12 261,25	13 014,60	12 326,97	12 648,42	1 4036,11
Perubahan Inventori <i>Changes in Inventories</i>	169,32	172,87	49,45	103,84	117,28
Net Ekspor Barang dan Jasa <i>Net Exports of Goods and Services</i>	20 911,28	21 445,70	21 777,30	23 461,06	-5 065,81
<b>Produk Domestik Regional Bruto</b> <b>Gross Regional Domestic Product</b>	<b>37 224,24</b>	<b>39 725,48</b>	<b>39 169,58</b>	<b>41 042,89</b>	<b>45 441,05</b>

Catatan/Note: -

Sumber/Source: BPS, berbagai sensus, survei dan sumber lain/BPS-Statistics Indonesia, various census, survey, and other sources

**Tabel**  
**Table** 12.6

**Produk Domestik Regional Bruto Atas Dasar Harga Konstan 2010 Menurut Jenis Pengeluaran di Kabupaten Lamongan (miliar rupiah), 2018–2022**  
**Gross Regional Domestic Product at 2010 Constant Market Prices by Type of Expenditure in Lamongan Regency (billion rupiahs), 2018–2022**

<b>Jenis Pengeluaran</b> <b>Type of Expenditure</b>	<b>2018</b>	<b>2019</b>	<b>2020</b>	<b>2021<sup>x</sup></b>	<b>2022<sup>xx</sup></b>
(1)	(2)	(3)	(4)	(5)	(6)
Pengeluaran Konsumsi Rumah Tangga <i>Household Consumption Expenditure</i>	19 418,45	20 194,06	19 701,58	20 221,97	21 367,40
Pengeluaran Konsumsi LNPRT <i>NPISH Consumption Expenditure</i>	539,26	566,89	568,42	579,25	619,37
Pengeluaran Konsumsi Pemerintah <i>Government Consumption Expenditure</i>	1 658,46	1 724,39	1 646,53	1 654,12	1 654,52
Pembentukan Modal Tetap Bruto <i>Gross Fixed Capital Formation</i>	8 429 222,39	8 781 396,90	8 213 280,43	8 315,23	8 740,69
Perubahan Inventori <i>Changes in Inventories</i>	94,56	95,40	27,10	55,16	59,72
Net Ekspor Barang dan Jasa <i>Net Exports of Goods and Services</i>	15 126,68	15 591,82	15 581,92	16 657,16	-2 994,26
<b>Produk Domestik Regional Bruto</b> <b>Gross Regional Domestic Product</b>	<b>26 279,77</b>	<b>27 706,16</b>	<b>26 972,65</b>	<b>27 896,54</b>	<b>29 447,44</b>

Catatan/Note: -

Sumber/Source: BPS, berbagai sensus, survei dan sumber lain/BPS-Statistics Indonesia, various census, survey, and other sources



# 13

## PERBANDINGAN ANTAR KABUPATEN/KOTA REGENCY/MUNICIPAL COMPARISON



"Penduduk terbanyak  
Kota Surabaya

**2.887.223 jiwa"**

"Penduduk paling sedikit  
Kota Mojokerto

**134.350 jiwa"**

"IPM tertinggi  
Kota Surabaya

**82,74"**

"IPM terendah  
Kabupaten Sampang

**63,39"**



"Laju perekonomian tertinggi  
Kabupaten Tuban

**8,88%"**

"Laju perekonomian terendah  
Kabupaten Bojonegoro

**-6,16%"**





**PENJELASAN TEKNIS****TECHNICAL NOTES**

1. *Pertumbuhan ekonomi adalah proses perubahan kondisi perekonomian suatu negara secara berkesinambungan menuju keadaan yang lebih baik selama periode tertentu. Pertumbuhan ekonomi dapat diartikan juga sebagai proses kenaikan kapasitas produksi suatu perekonomian yang diwujudkan dalam bentuk kenaikan pendapatan nasional. Adanya pertumbuhan ekonomi merupakan indikasi keberhasilan pembangunan ekonomi.*
  2. *Pertumbuhan ekonomi suatu daerah dapat diukur dengan cara membandingkan, misalnya untuk ukuran Kabupaten/kota Produk Domestik Regional Bruto (PDRB), tahun yang sedang berjalan dengan tahun sebelumnya.*
  3. *Kemiskinan adalah keadaan di mana terjadi ketidakmampuan untuk memenuhi kebutuhan dasar seperti makanan, pakaian, tempat berlindung, pendidikan, dan kesehatan.*
  4. *Untuk mengukur kemiskinan, BPS menggunakan konsep kemampuan memenuhi kebutuhan dasar (basic needs approach). Dengan pendekatan ini, kemiskinan dipandang sebagai ketidakmampuan dari*
1. *Economic growth is the process of changing a country's economy sustainably towards a better state for a certain period. Economic growth can be defined as well as the increase in production capacity of an economy that is realized in the form of increase in national income. Their economic growth is an indication of the success of economic development.*
  2. *The economic growth of a region can be measured by comparing, for example, to the size of the district / kota Produk Gross Domestic (GDP), the current year to the previous year.*
  3. *Poverty is a situation where there is an inability to meet basic needs such as food, clothing, shelter, education, and health.*
  4. *To measure poverty, BPS uses the concept of ability to meet basic needs (basic needs approach). With this approach, poverty is seen as an economic inability to meet the basic needs of food and non-food which is measured from the*

sisi ekonomi untuk memenuhi kebutuhan dasar makanan dan bukan makanan yang diukur dari sisi pengeluaran. Jadi Penduduk Miskin adalah penduduk yang memiliki rata-rata pengeluaran perkapita perbulan dibawah garis kemiskinan.

*expenditure side. So the Poor is the population had an average monthly per capita expenditure below the poverty line.*

5. Indeks Pembangunan Manusia (IPM) menjelaskan bagaimana penduduk dapat mengakses hasil pembangunan dalam memperoleh pendapatan, kesehatan, pendidikan, dan sebagainya.

5. *Human Development Index (HDI) is the comparison measurement of life expectancy, literacy, education and standard of living for all countries around the world. HDI explain how residents can access development results in obtaining income, health, education, and so forth.*

<https://lamongankab.go.id>

**ULASAN****DESCRIPTION****PENDUDUK**

Jumlah penduduk di Provinsi Jawa Timur tahun 2018 sampai 2022 semakin bertambah. Pada tahun 2022 jumlah penduduk Provinsi Jawa Timur tercatat sebesar 41.149.974 jiwa atau naik 0,66 persen dari tahun 2021. Kabupaten yang memiliki jumlah penduduk terbanyak pada tahun 2022 adalah Kota Surabaya dengan 2.887.223 jiwa diikuti Kabupaten Malang dengan 2.685.900 jiwa dan Kabupaten Jember dengan 2.567.718 jiwa. Dan Kabupaten dengan penduduk paling sedikit adalah Kota Mojokerto dengan 134.350 jiwa.

**KEMISKINAN**

Jumlah penduduk miskin di Provinsi Jawa Timur pada tahun 2022 sebesar 4.181,29 ribu jiwa dengan penduduk miskin terbanyak yaitu terdapat di Kabupaten Malang sebesar 252,88 ribu jiwa. Namun secara persentase, penduduk miskin terbesar terdapat di Kabupaten Sampang sebesar 22,18 persen.

**INDEKS PEMBANGUNAN MANUSIA**

Indeks Pembangunan Manusia (IPM) di Provinsi Jawa Timur pada tahun 2022 yaitu sebesar 72,75 dengan IPM tertinggi adalah Kota Surabaya sebesar 82,74. Sedangkan IPM terendah adalah Kabupaten Sampang sebesar 63,39.

**POPULATION COMPARISON**

*The population in Jawa Timur Province from 2018 until 2022 had been increasing. In 2022 the population was recorded 41,149,974 people or increased by 0.62 percents compared to those of 2021 Regency which had the largest population was Surabaya Municipality with 2,887,223 people and was followed by Malang Regency which had 2,685,900 people and Jember Regency which had 2,567,718 people. Meanwhile, the Regency with the least population is Mojokerto Municipality with 134,350 people.*

**POVERTY**

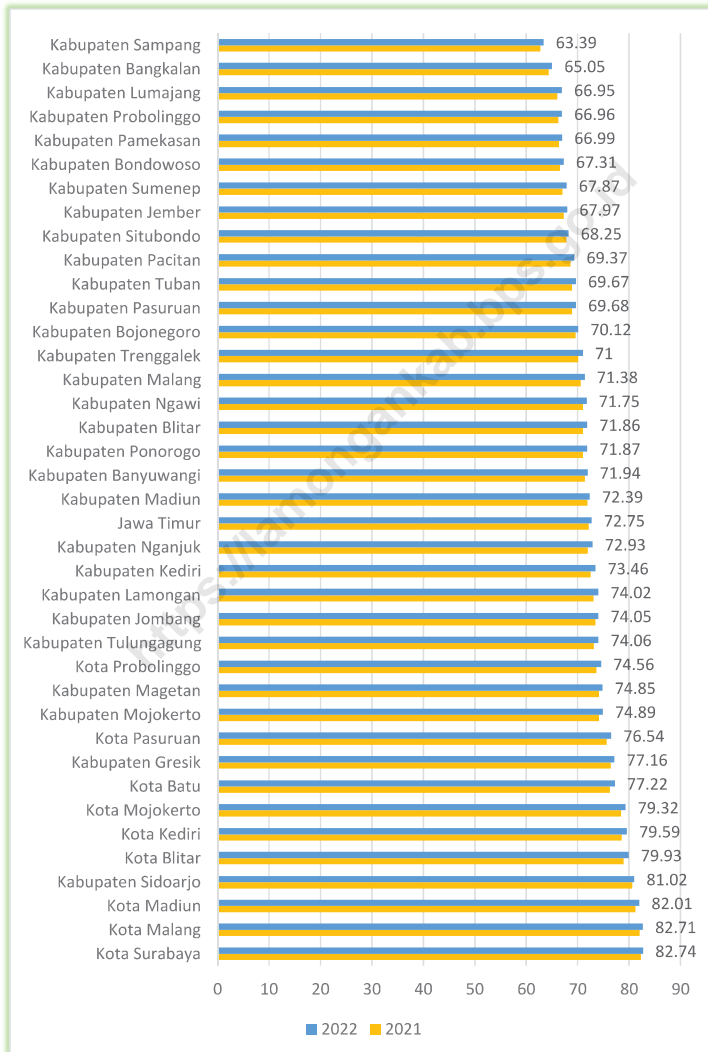
*In 2022, the number of poor people in Jawa Timur Province was 4,181.29 thousand people with its largest population in Malang Regency, which was 252.88 thousand people. However, in term of percentage, the largest poor population was in Sampang Regency at 22.18 percent.*

**HUMAN DEVELOPMENT INDEX**

*Human Development Index (HDI) in Jawa Timur Province in 2022 was about 72.75. The highest HDI was in Surabaya Municipality at 82.74 while Sampang Regency was the lowest one at 63.39.*

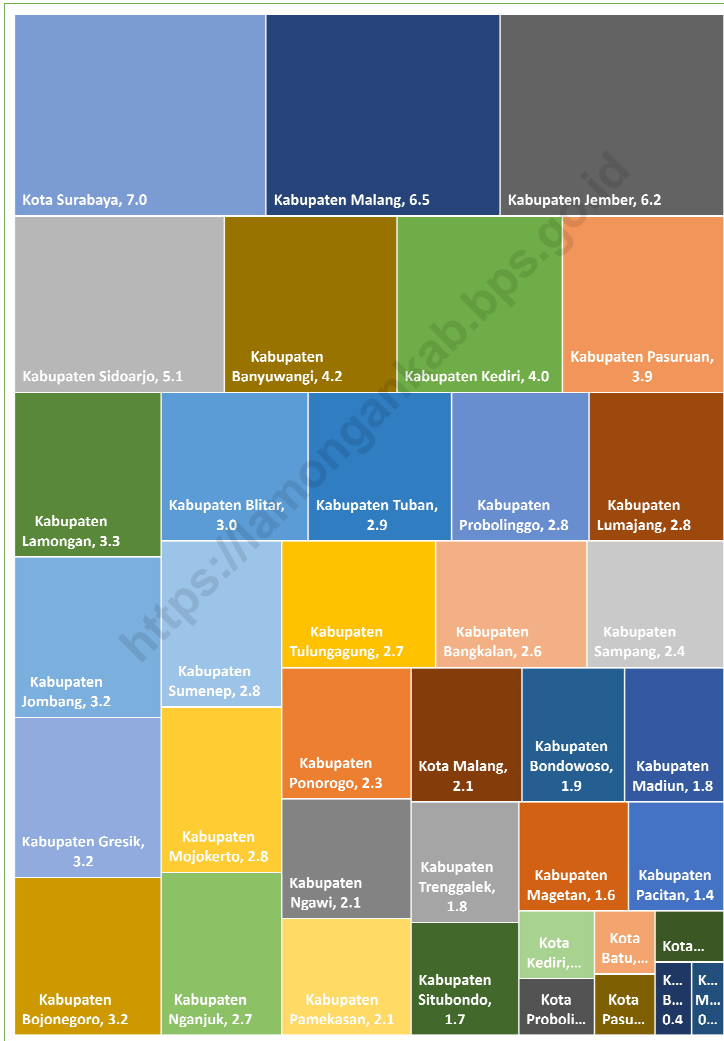


**Gambar** 13.1 **Indeks Pembangunan Manusia, 2021–2022**  
**Figures** **Human Development Index, 2021- 2022**



Sumber/Source : BPS-Statistics

**Gambar 13.2** **Distribusi Jumlah Penduduk (%), 2022**  
**Number of Population Distribution (%), 2022**



Sumber/Source : BPS-Statistics

**Tabel**  
**Table** 13.1

**Jumlah Penduduk Menurut Kabupaten/Kota di Provinsi Jawa Timur , 2018–2022**  
**Population by Regency/Municipality in Jawa Timur Province, 2018–2022**

Kabupaten/Kota Regency/Municipality	2018	2019	2020	2021	2022
(1)	(2)	(3)	(4)	(5)	(6)
Kabupaten Pacitan	554 394	555 304	586 110	589 108	592 916
Kabupaten Ponorogo	870 705	871 370	949 318	955 839	964 253
Kabupaten Trenggalek	694 902	696 295	731 125	734 888	739 669
Kabupaten Tulungagung	1 035 290	1 039 284	1 089 775	1 096 588	1 105 337
Kabupaten Blitar	1 157 500	1 160 677	1 223 745	1 231 013	1 240 322
Kabupaten Kediri	1 568 113	1 574 272	1 635 294	1 644 400	1 656 020
Kabupaten Malang	2 591 795	2 606 204	2 654 448	2 668 296	2 685 900
Kabupaten Lumajang	1 039 794	1 042 395	1 119 251	1 127 094	1 137 227
Kabupaten Jember	2 440 714	2 450 668	2 536 729	2 550 360	2 567 718
Kabupaten Banyuwangi	1 609 677	1 613 991	1 708 114	1 718 462	1 731 731
Kabupaten Bondowoso	772 297	775 715	776 151	778 525	781 417
Kabupaten Situbondo	679 993	682 978	685 967	688 337	691 260
Kabupaten Probolinggo	1 162 092	1 168 503	1 152 537	1 155 894	1 159 965
Kabupaten Pasuruan	1 616 578	1 627 396	1 605 969	1 611 805	1 619 035
Kabupaten Sidoarjo	2 216 804	2 249 476	2 082 801	2 091 930	2 103 401
Kabupaten Mojokerto	1 108 718	1 117 688	1 119 209	1 125 522	1 133 584
Kabupaten Jombang	1 258 618	1 263 814	1 318 062	1 325 914	1 335 972
Kabupaten Nganjuk	1 051 900	1 054 611	1 103 902	1 109 683	1 117 033
Kabupaten Madiun	681 394	682 684	744 350	750 143	757 665
Kabupaten Magetan	628 924	628 977	670 812	674 133	678 343
Kabupaten Ngawi	830 090	830 108	870 057	873 346	877 432
Kabupaten Bojonegoro	1 246 927	1 249 692	1 301 635	1 307 602	1 315 125
Kabupaten Tuban	1 168 277	1 172 790	1 198 012	1 203 127	1 209 543
Kabupaten Lamongan	1 188 913	1 189 106	1 344 165	1 356 027	1 371 509
Kabupaten Gresik	1 299 024	1 312 881	1 311 215	1 320 570	1 332 664
Kabupaten Bangkalan	978 892	986 672	1 060 377	1 071 712	1 086 620
Kabupaten Sampang	968 520	978 875	969 694	976 020	984 162
Kabupaten Pamekasan	871 497	879 992	850 057	853 507	857 818
Kabupaten Sumenep	1 085 227	1 088 910	1 124 436	1 129 822	1 136 632

Lanjutan Tabel/*Continued Table* 13.1

<b>Kabupaten/Kota</b> <b>Regency/Municipality</b>	<b>2018</b>	<b>2019</b>	<b>2020</b>	<b>2021</b>	<b>2022</b>
(1)	(2)	(3)	(4)	(5)	(6)
Kota Kediri	285 582	287 409	286 796	287 962	289 418
Kota Blitar	140 971	141 876	149 149	150 371	151 960
Kota Malang	866 118	870 682	843 810	844 933	846 126
Kota Probolinggo	235 211	237 208	239 649	241 202	243 200
Kota Pasuruan	199 078	200 422	208 006	209 528	211 497
Kota Mojokerto	128 282	129 014	132 434	133 272	134 350
Kota Madiun	176 697	177 007	195 175	196 917	199 192
Kota Surabaya	2 885 555	2 896 195	2 874 314	2 880 284	2 887 223
Kota Batu	205 788	207 490	213 046	214 653	216 735
<b>Jawa Timur</b>	<b>39 500 851</b>	<b>39 698 631</b>	<b>40 665 696</b>	<b>40 878 789</b>	<b>41 149 974</b>

Catatan/Note: ...

Sumber/Source: BPS, Hasil Proyeksi Penduduk Tahun 2010 - Untuk Tahun 2020 Penduduk Hasil Sensus Penduduk 2020 - Untuk Tahun 2021-2023 Penduduk Hasil Proyeksi Penduduk Interim Jawa Timur Kondisi Juni 2021, Juni 2022, Juni 2023  
*BPS-Statistics Indonesia, Population Projection Results for 2010 - For 2020 Population Results for the 2020 Population Census - For 2021-2023 Population Results for the Interim Population Projection of East Java Conditions June 2021, June 2022, June 2023*

**Tabel** 13.2  
**Table**

**Laju Pertumbuhan Produk Domestik Regional Bruto Atas Dasar Harga Konstan 2010 Menurut Kabupaten/Kota di Provinsi Jawa Timur (persen), 2019–2022**  
**Rate of Growth of Gross Regional Domestic Products at 2010 Constant Market Prices by Regency/Municipality in Jawa Timur Province (percent), 2019–2022**

Kabupaten/Kota Regency/Municipality	2019	2020	2021	2022
(1)	(2)	(3)	(4)	(5)
Kabupaten Pacitan	5,08	-1,84	2,49	5,54
Kabupaten Ponorogo	5,01	-0,90	3,19	3,24
Kabupaten Trenggalek	5,08	-2,17	3,65	4,52
Kabupaten Tulungagung	5,32	-3,09	3,53	5,22
Kabupaten Blitar	5,12	-2,29	3,02	5,20
Kabupaten Kediri	5,06	-2,41	3,06	4,90
Kabupaten Malang	5,49	-2,68	3,12	5,13
Kabupaten Lumajang	4,61	-2,79	3,14	4,43
Kabupaten Jember	5,51	-2,98	4,00	4,53
Kabupaten Banyuwangi	5,55	-3,58	4,09	4,43
Kabupaten Bondowoso	5,3	-1,36	3,49	3,51
Kabupaten Situbondo	5,44	-2,33	3,26	4,39
Kabupaten Probolinggo	4,56	-2,12	3,35	4,52
Kabupaten Pasuruan	5,83	-2,03	4,34	5,32
Kabupaten Sidoarjo	5,99	-3,69	4,21	7,53
Kabupaten Mojokerto	5,81	-1,11	4,12	5,82
Kabupaten Jombang	5,10	-1,98	3,24	5,37
Kabupaten Nganjuk	5,36	-1,71	3,61	4,84
Kabupaten Madiun	5,42	-0,12	3,32	4,32
Kabupaten Magetan	5,04	-1,64	3,04	3,89
Kabupaten Ngawi	5,05	-1,69	2,55	3,19
Kabupaten Bojonegoro	6,34	-0,40	-5,54	-6,16
Kabupaten Tuban	5,14	-5,85	3,00	8,88
Kabupaten Lamongan	5,43	-2,65	3,43	5,56
Kabupaten Gresik	5,42	-3,68	3,79	7,38
Kabupaten Bangkalan	1,03	-5,59	-2,07	-1,12
Kabupaten Sampang	1,85	-0,29	0,22	2,31
Kabupaten Pamekasan	4,92	-2,54	3,41	4,66
Kabupaten Sumenep	0,14	-1,13	2,61	3,11

Lanjutan Tabel/*Continued Table* 13.2

<b>Kabupaten/Kota</b> <b>Regency/Municipality</b>	<b>2019</b>	<b>2020</b>	<b>2021</b>	<b>2022</b>
(1)	(2)	(3)	(4)	(5)
Kota Kediri	5,47	-6,25	2,50	3,95
Kota Blitar	5,84	-2,28	4,28	5,22
Kota Malang	5,73	-2,26	4,21	6,32
Kota Probolinggo	5,94	-3,64	4,06	6,12
Kota Pasuruan	5,56	-4,33	3,64	6,22
Kota Mojokerto	5,65	-3,69	3,65	5,56
Kota Madiun	5,69	-5,34	4,79	5,52
Kota Surabaya	6,09	-4,85	4,29	6,51
Kota Batu	6,51	-6,46	4,04	6,18
<b>Jawa Timur</b>	<b>5,53</b>	<b>-2,33</b>	<b>3,56</b>	<b>5,34</b>

Catatan/Note: -

Sumber/Source: BPS dan sumber lain/BPS-Statistics Indonesia and other sources

**Tabel** 13.3  
**Table**

**Jumlah Penduduk Miskin Menurut Kabupaten/Kota di Provinsi Jawa Timur (ribu), 2018–2022**  
**Number of Poor Population by Regency/Municipality in Jawa Timur Province (thousand), 2018–2022**

<b>Kabupaten/Kota</b> <b>Regency/Municipality</b>	<b>2018</b>	<b>2019</b>	<b>2020</b>	<b>2021</b>	<b>2022</b>
(1)	(2)	(3)	(4)	(5)	(6)
Kabupaten Pacitan	78,64	75,86	80,82	84,19	76,93
Kabupaten Ponorogo	90,22	83,97	86,74	89,94	81,80
Kabupaten Trenggalek	83,50	76,44	81,06	84,89	76,75
Kabupaten Tulungagung	75,23	70,01	76,40	78,59	70,52
Kabupaten Blitar	112,40	103,75	108,55	112,62	101,94
Kabupaten Kediri	177,20	163,95	179,93	184,49	169,46
Kabupaten Malang	268,49	246,60	265,56	276,58	252,88
Kabupaten Lumajang	103,69	98,88	102,60	105,25	95,04
Kabupaten Jember	243,42	226,57	247,99	257,09	232,73
Kabupaten Banyuwangi	125,50	121,37	130,37	130,93	122,01
Kabupaten Bondowoso	110,98	103,33	110,24	115,18	105,69
Kabupaten Situbondo	80,27	76,44	83,74	86,95	81,46
Kabupaten Probolinggo	217,06	207,22	218,35	223,32	203,23
Kabupaten Pasuruan	152,48	141,09	151,43	159,78	148,62
Kabupaten Sidoarjo	125,75	119,29	127,05	137,15	125,69
Kabupaten Mojokerto	111,55	108,81	118,80	120,54	111,03
Kabupaten Jombang	120,19	116,44	125,94	127,30	115,48
Kabupaten Nganjuk	127,28	118,51	122,73	125,53	113,63
Kabupaten Madiun	77,75	71,91	78,30	81,61	74,07
Kabupaten Magetan	64,86	60,43	65,09	67,75	62,65
Kabupaten Ngawi	123,09	119,43	128,19	130,81	119,02
Kabupaten Bojonegoro	163,94	154,64	161,10	166,52	153,40
Kabupaten Tuban	178,64	170,80	187,13	192,58	178,05
Kabupaten Lamongan	164,00	157,11	164,68	166,82	151,08
Kabupaten Gresik	154,02	148,61	164,05	166,35	149,64
Kabupaten Bangkalan	191,33	186,11	204,00	215,97	196,11
Kabupaten Sampang	204,82	202,21	224,74	237,23	217,97
Kabupaten Pamekasan	125,76	122,43	129,41	137,12	126,02
Kabupaten Sumenep	218,60	211,98	220,23	224,73	206,20

Lanjutan Tabel/*Continued Table* 13.3

<b>Kabupaten/Kota</b> <b>Regency/Municipality</b>	<b>2018</b>	<b>2019</b>	<b>2020</b>	<b>2021</b>	<b>2022</b>
(1)	(2)	(3)	(4)	(5)	(6)
Kota Kediri	21,90	20,54	22,19	22,55	21,15
Kota Blitar	10,47	10,10	11,10	11,33	10,65
Kota Malang	35,49	35,39	38,77	40,62	38,56
Kota Probolinggo	16,90	16,37	17,72	17,91	16,16
Kota Pasuruan	13,45	12,92	13,40	13,97	13,02
Kota Mojokerto	7,04	6,63	8,09	8,37	7,88
Kota Madiun	7,92	7,69	8,83	9,06	8,49
Kota Surabaya	140,81	130,55	145,67	152,49	138,21
Kota Batu	7,98	7,89	8,12	8,63	8,05
<b>Jawa Timur</b>	<b>4 332,59</b>	<b>4 112,25</b>	<b>4 419,10</b>	<b>4 572,73</b>	<b>4 181,29</b>

Catatan/Note: -

Sumber/Source: BPS, Survei Sosial Ekonomi Nasional/BPS-Statistics Indonesia, National Socioeconomic Survey



**Tabel**  
**Table** 13.4

**Indeks Pembangunan Manusia Menurut Kabupaten/Kota  
di Provinsi Jawa Timur, 2018–2022**  
**Human Development Index by Regency/Municipality in  
Jawa Timur Province, 2018–2022**

<b>Kabupaten/Kota Regency/Municipality</b>	<b>2018</b>	<b>2019</b>	<b>2020</b>	<b>2021</b>	<b>2022</b>
(1)	(2)	(3)	(4)	(5)	(6)
Kabupaten Pacitan	67.33	68.16	68.39	68.57	69.37
Kabupaten Ponorogo	69.91	70.56	70.81	71.06	71.87
Kabupaten Trenggalek	68.71	69.46	69.74	70.06	71.00
Kabupaten Tulungagung	71.99	72.62	73.00	73.15	74.06
Kabupaten Blitar	69.93	70.57	70.58	71.05	71.86
Kabupaten Kediri	71.07	71.85	72.05	72.56	73.46
Kabupaten Malang	69.40	70.35	70.36	70.60	71.38
Kabupaten Lumajang	64.83	65.33	65.46	66.07	66.95
Kabupaten Jember	65.96	66.69	67.11	67.32	67.97
Kabupaten Banyuwangi	70.06	70.60	70.62	71.38	71.94
Kabupaten Bondowoso	65.27	66.09	66.43	66.59	67.31
Kabupaten Situbondo	66.42	67.09	67.38	67.78	68.25
Kabupaten Probolinggo	64.85	65.6	66.07	66.26	66.96
Kabupaten Pasuruan	67.41	68.29	68.60	68.93	69.68
Kabupaten Sidoarjo	79.50	80.05	80.29	80.65	81.02
Kabupaten Mojokerto	72.64	73.53	73.83	74.15	74.89
Kabupaten Jombang	71.86	72.85	72.97	73.45	74.05
Kabupaten Nganjuk	71.23	71.71	71.72	71.97	72.93
Kabupaten Madiun	71.01	71.69	71.73	71.88	72.39
Kabupaten Magetan	72.91	73.49	73.92	74.15	74.85
Kabupaten Ngawi	69.91	70.41	70.54	71.04	71.75
Kabupaten Bojonegoro	67.85	68.75	69.04	69.59	70.12
Kabupaten Tuban	67.43	68.37	68.4	68.91	69.67
Kabupaten Lamongan	71.97	72.57	72.58	73.12	74.02
Kabupaten Gresik	75.28	76.10	76.11	76.50	77.16
Kabupaten Bangkalan	62.87	63.79	64.11	64.36	65.05
Kabupaten Sampang	61.00	61.94	62.70	62.80	63.39
Kabupaten Pamekasan	65.41	65.94	66.26	66.40	66.99
Kabupaten Sumenep	65.25	66.22	66.43	67.04	67.87

Lanjutan Tabel/*Continued Table* 13.4

<b>Kabupaten/Kota</b> <b>Regency/Municipality</b>	<b>2018</b>	<b>2019</b>	<b>2020</b>	<b>2021</b>	<b>2022</b>
(1)	(2)	(3)	(4)	(5)	(6)
Kota Kediri	77.58	78.08	78.23	78.60	79.59
Kota Blitar	77.58	78.56	78.57	78.98	79.93
Kota Malang	80.89	81.32	81.45	82.04	82.71
Kota Probolinggo	72.53	73.27	73.27	73.66	74.56
Kota Pasuruan	74.78	75.25	75.26	75.62	76.54
Kota Mojokerto	77.14	77.96	78.04	78.43	79.32
Kota Madiun	80.33	80.88	80.91	81.25	82.01
Kota Surabaya	81.74	82.22	82.23	82.31	82.74
Kota Batu	75.04	75.88	75.90	76.28	77.22
Jawa Timur	70.77	71.50	71.71	72.14	72.75

Catatan/Note: -

Sumber/Source: BPS, Seri Berita Resmi Statistik Indeks Pembangunan Manusia/BPS-Statistics Indonesia, Series of Press Releases of Human Development Index

**BerAKHLAK**

Berorientasi Pelayanan Akuntabel Kompeten  
Harmonis Loyal Adaptif Kolaboratif

**ST 2023**

**SENSUS PERTANIAN**

**DATA**

**MENCERDASKAN BANGSA**

*Enlighten The Nation*



**BADAN PUSAT STATISTIK  
KABUPATEN LAMONGAN**

*BPS-Statistics of Lamongan Regency*

Jalan Veteran 185 Tlogoanyar Lamongan 62218

Telp: (0322) 3103310, Fax: (0322) 3103310

Homepage: lamongankab.bps.go.id E-mail: bps3524@bps.go.id

ISSN 0021-5562



9 770021 556213