




Kabupaten Bojonegoro Dalam Angka 2023

Bojonegoro Regency in Figures 2023



**BADAN PUSAT STATISTIK
KABUPATEN BOJONEGORO**
BPS - Statistics of Bojonegoro Regency



Kabupaten Bojonegoro Dalam Angka 2023

Bojonegoro Regency in Figures 2023

KABUPATEN BOJONEGORO DALAM ANGKA
BOJONEGORO REGENCY IN FIGURES
2023

ISSN: 0215-5197

No. Publikasi/*Publication Number* : 35226.2201

Katalog /*Catalog* : 1102002.3522

Ukuran Buku/*Book Size* : 14,8 cm x 21 cm

Jumlah Halaman/*Number of Pages* : xxvi + 151 hal/*pages*

Naskah/*Manuscript* :

BPS Kabupaten Bojonegoro

BPS-Statistics of Bojonegoro

Penyunting/*Editor*:

BPS Kabupaten Bojonegoro

BPS-Statistics of Bojonegoro

Gambar Kover/*Cover Design*:

Seksi Integrasi Pengolahan dan Diseminasi Statistik

Section of Integration Processing and Statistics Dissemination

Ilustrasi Kover/*Cover Illustration*:

Gedung Pemkab Bojonegoro

Diterbitkan oleh/*Published by*:

©BPS Kabupaten Bojonegoro/*BPS-Statistics of Bojonegoro*

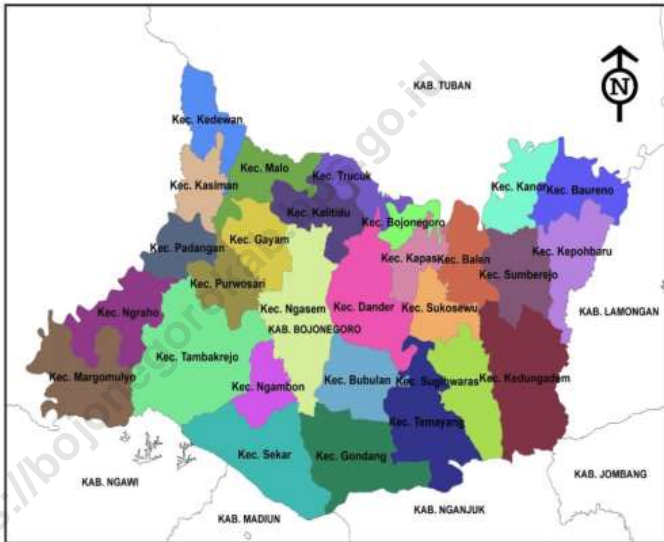
Dicetak oleh/*Printed by*:

BPS Kabupaten Bojonegoro

Dilarang mengumumkan, mendistribusikan, mengomunikasikan, dan/atau menggandakan sebagian atau seluruh isi buku ini untuk tujuan komersil tanpa izin tertulis dari Badan Pusat Statistik.

Prohibited to announce, distribute, communicate, and/or copy part or all of this book for commercial purpose without permission from BPS-Statistics Indonesia.

PETA WILAYAH KABUPATEN BOJONEGORO
MAP OF BOJONEGORO REGENCY



**KEPALA BPS KABUPATEN BOJONEGORO
CHIEF STATISTICIAN OF BOJONEGORO REGENCY**



KIKI FERDIANA, SST, M.SI



KATA PENGANTAR

Dengan memanjatkan puji syukur kehadirat Tuhan Yang Maha Esa atas limpahan rahmad dan karunia-Nya, publikasi “Kabupaten Bojonegoro Dalam Angka 2023” dapat diselesaikan.

“Kabupaten Bojonegoro Dalam Angka 2023” ini merupakan percepatan publikasi yang menyajikan data dari berbagai aspek ekonomi dan sosial di Bojonegoro.

Tabel-tabel yang disajikan bersumber dari kegiatan rutin, seperti survei dan sensus yang dilaksanakan oleh BPS Kabupaten Bojonegoro, dan dilengkapi dengan data sekunder produk administrasi dari berbagai instansi pemerintah dan swasta yang kegiatan atau lokasinya berada di kabupaten Bojonegoro.

Kami berharap data yang tersaji dapat digunakan, tidak hanya untuk melengkapi kebutuhan informasi dasar, tetapi juga sebagai bahan untuk lebih memantapkan perencanaan dan evaluasi pembangunan di kabupaten Bojonegoro. Kritik dan saran dari berbagai pihak guna peningkatan mutu publikasi ini sangat dihargai.

Ucapan terima kasih kami sampaikan kepada Pemerintah Kabupaten Bojonegoro dan semua pihak yang telah membantu terbitnya buku ini, semoga kerja sama yang telah terjalin senantiasa berjalan dengan baik dan dapat terus ditingkatkan.

Bojonegoro , Februari 2023
Kepala BPS
kabupaten Bojonegoro



KIKI FERDIANA, SST, M.SI



PREFACE

First of all, no other words I would like to say expect saying thanks a lot of to God for his mercy and grant of the publishing “Bojonegoro Regency In Figures 2023”.

This Book of Bojonegoro Regency In Figures 2023 is the continuation of previous-years publication. It provides various kinds of data concerning with social and economic aspect in Bojonegoro that is issued annually by BPS – Statistics of Bojonegoro Regency.

The sources of the data compiled are basically from routine activities, such as surveys and censuses, and also supplemented by the secondary data of administrative product issued by various governmental and private agencies locating in Bojonegoro Regency.

We hope that data could be used not only to fulfill the demand of basic information, but also to make the Bojonegoro development planning and evaluation steadier. Therefore we would like to put forward our highest appreciation to the related parties for their help to bring this publication into reality.

We would like to express our sincere thank to everyone and especially Government of Bojonegoro, through The Regional Development Planning Board for their help and participation for the improvement of the publicatiuon. We hope that our relationship could be improved in the future.

*Bojonegoro, February 2023
Chief Statistician of
Bojonegoro Regency*


KIKI FERDIANA, SST, M.SI

DAFTAR ISI / CONTENTS

	Halaman <i>Page</i>
Kata Pengantar/ <i>Preface</i>	vii
Daftar Isi/ <i>Contents</i>	ix
Daftar Tabel/ <i>List of Tables</i>	xi
Daftar Gambar/ <i>List of Figures</i>	xix
Daftar Singkatan/ <i>List of Abbreviations</i>	xxiii
Statistik Kunci/ <i>Key Statistics</i>	xxiv
1. Geografi dan Iklim/ <i>Geography and Climate</i>	1
2. Pemerintahan/ <i>Government</i>	11
3. Penduduk dan Ketenagakerjaan/ <i>Population and Employment</i>	25
4. Sosial dan Kesejahteraan Rakyat/ <i>Social and Welfare</i>	35
5. Pertanian, Kehutanan, Peternakan, dan Perikanan/ <i>Agriculture, Forestry, Livestock, and Fishery</i>	79
6. Pertambangan dan Energi/ <i>Mining and Energy</i>	119
7. Pariwisata/ <i>Tourism</i>	129
8. Sistem Neraca Regional/ <i>System of Regional Accounts</i>	135

DAFTAR TABEL/LIST OF TABLES

Halaman
Page

DAFTAR TABEL/LIST OF TABLES

1.1	KEADAAN GEOGRAFI	6
	GEOGRAPHY CONDITION.....	6
1.1.1	Luas Daerah dan Jumlah Pulau menurut Kecamatan 2022	6
	<i>Total Area and Number of Islands by Subdistrict, 2022</i>	<i>6</i>
1.1.2	Tinggi Wilayah dan Jarak ke Ibukota, 2022	8
	<i>Altitude and Distance to the Capital, 2022</i>	<i>8</i>
2.1	WILAYAH ADMINISTRATIF	14
	ADMINISTRATIVE AREA	14
2.1.1	Jumlah Desa/Kelurahan Menurut Kecamatan 2018–2022.....	14
	<i>Number of Villages/Kelurahan by Subdistrict, 2018–2022</i>	<i>14</i>
2.1.2	Jumlah Desa/Kelurahan Menurut Kecamatan 2022	15
	<i>Number of Villages/Kelurahan by Subdistrict, 2022</i>	<i>15</i>
2.1.3	Jumlah Desa, Dusun, RT, dan RW menurut Kecamatan di Kabupaten Bojonegoro, 2022	16
	<i>Number of Sub-district and Sub-Regency in Bojonegoro Regency, 2022</i>	<i>16</i>
2.2	DEWAN PERWAKILAN RAKYAT DAERAH	17
	REGIONAL HOUSE OF REPRESENTATIVE	17
2.2.1	Jumlah Anggota Dewan Perwakilan Rakyat Daerah Menurut Partai Politik dan Jenis Kelamin di Kabupaten Bojonegoro, 2022	17
	<i>Number of Regional House of Representatives's Members by Political Parties and Sex in Bojonegoro Regency 2022</i>	<i>17</i>
2.3	SUMBER DAYA MANUSIA	18
	HUMAN RESOURCES	18
2.3.1	Jumlah Pegawai Negeri Sipil Menurut Jabatan dan Jenis Kelamin, Desember 2021 dan Desember 2022	18
	<i>Number of Civil Servants by Occupation and Sex, Desember 2021 dan Desember 2022</i>	<i>18</i>

2.3.2	Jumlah Pegawai Negeri Sipil Menurut Tingkat Pendidikan dan Jenis Kelamin, Desember 2021 dan Desember 2022	20
	<i>Number of Civil Servants by Educational Level and Sex December 2021 and December 2022</i>	20
2.3.3	Jumlah Pegawai Negeri Sipil Menurut Tingkat Kepangkatan dan Jenis Kelamin, Desember 2021 dan Desember 2022	22
	<i>Number of Civil Servants by Hierarchy and Sex, December 2021 and December 2022</i>	22
2.4	KEUANGAN PEMERINTAH	24
	GOVERNMENT FINANCE	24
2.4.1	Realisasi Pendapatan Pemerintah Kabupaten Bojonegoro Menurut Jenis Pendapatan (ribu rupiah), 2019–2022	24
	<i>Actual Bojonegoro Regency Government Revenues by Kind of Revenues (thousand rupiahs), 2019–2022</i>	24
2.4.1	Realisasi Pendapatan Pemerintah Kabupaten Bojonegoro Menurut Jenis Pendapatan (ribu rupiah), 2019–2022	24
	<i>Actual Bojonegoro Regency Government Revenues by Kind of Revenues (thousand rupiahs), 2019–2022</i>	24
2.4.1	Realisasi Pendapatan Pemerintah Kabupaten Bojonegoro Menurut Jenis Pendapatan (ribu rupiah), 2019–2022	24
	<i>Actual Bojonegoro Regency Government Revenues by Kind of Revenues, 2019-2022</i>	24
2.4.2	Realisasi Belanja Pemerintah Kabupaten Bojonegoro Menurut Jenis Belanja (ribu rupiah), 2019–2022	26
	<i>Actual Bojonegoro Regency Government Expenditures by Kind of Expenditures (thousand rupiahs), 2019–2022</i>	26
3.1	PENDUDUK	36
	POPULATION	36
3.1.1	Jumlah Penduduk menurut Kecamatan dan Jenis Kelamin di Kabupaten Bojonegoro, 2022	36
	<i>Population by Gender in Bojonegoro Regency, 2022</i>	36

3.1.2	Jumlah Penduduk dan Laju Pertumbuhan Penduduk menurut Kecamatan di Kabupaten Bojonegoro, 2021-2022	37
	<i>Population and Population Growth Rate by District in Bojonegoro Regency, 2021-2022</i>	37
3.1.3	Kepadatan Penduduk menurut Kecamatan di Kabupaten Bojonegoro, 2022	38
	<i>Population Density by District in Bojonegoro Regency, 2022</i>	38
3.1.4	Jumlah Kepala Keluarga menurut Kecamatan di Kabupaten Bojonegoro, 2022	39
	<i>Number of Household by District in Bojonegoro Regency, 2022</i>	39
3.1.5	Jumlah Penduduk menurut Kelompok Umur dan Jenis Kelamin di Kabupaten Bojonegoro, 2022	40
	<i>Total Population by Age Group and Gender in Bojonegoro Regency, 2022</i> ..	40
3.1.6	Jumlah Pengurusan Akte Kelahiran dan Akte Kematian menurut Kecamatan di Kabupaten Bojonegoro, 2022	41
	<i>Number of Birth and Death Certificate Arrangements by District in Bojonegoro Regency, 2022</i>	41
3.1.7	Penerimaan dari Akta-akta Pencatatan Sipil Kabupaten Bojonegoro, 2018-2022	42
	<i>Receipt of Bojonegoro Regency Civil Registration, 2018-2022</i>	42
3.2	KETENAGAKERJAAN	43
	EMPLOYEE	43
3.2.1	Perkembangan Kesempatan Kerja (Kumulatif) Menurut Lapangan Usaha di Kabupaten Bojonegoro, 2022	43
	<i>Number of Workers by Business Field in Bojonegoro Regency, 2022</i>	43
3.2.2	Jumlah Perusahaan dan Tenaga Kerja menurut Sektor Usaha di Kabupaten Bojonegoro, 2022	44
	<i>Number of Establishment and Employee by Sector in Bojonegoro Regency, 2022</i>	44
3.2.3	Upah Tenaga Kerja Borongan dan Musiman menurut Sektor di Kabupaten Bojonegoro, 2022	45
	<i>Worker's Salaries of Full and Regular Time of Bojonegoro Regency, 2022</i>	45
3.2.4	Perkembangan Bursa Tenaga Kerja di Kabupaten Bojonegoro, 2017-2022	46
	<i>Stack of Bojonegoro Manpower, 2017-2022</i>	46

4.1	PENDIDIKAN.....	54
	EDUCATION	54
4.1.1	Jumlah Sekolah, Guru, dan Murid Taman Kanak-Kanak (TK) di Bawah Kementerian Pendidikan dan Kebudayaan Menurut Kecamatan, 2020/2021 dan 2021/2022	54
	<i>Number of Schools, Teachers, and Pupils in Kindergarten Under The Ministry of Education and Culture by Subdistrict, 2020/2021 dan 2021/2022</i>	<i>54</i>
4.1.2	Jumlah Sekolah, Guru, dan Murid Raudatul Athfal (RA) di Bawah Kementerian Agama Menurut Kecamatan, 2020/2021 dan 2021/2022	57
	<i>Number of Schools, Teachers, and Pupils in Raudatul Athfal (RA) Under The Ministry of Religious Affairs by Subdistrict, 2020/2021 dan 2021/2022</i>	<i>57</i>
4.1.3	Jumlah Sekolah, Guru, dan Murid Sekolah Dasar (SD) di Bawah Kementerian Pendidikan dan Kebudayaan Menurut Kecamatan, 2020/2021 dan 2021/2022	58
	<i>Number of Schools, Teachers, and Pupils in Primary Schools Under The Ministry of Education and Culture by Subdistrict, 2020/2021 dan 2021/2022</i>	<i>58</i>
4.1.4	Jumlah Sekolah, Guru, dan Murid Madrasah Ibtidaiyah (MI) di Bawah Kementerian Agama Menurut Kecamatan Menurut Kecamatan, 2020/2021 dan 2021/2022	61
	<i>Number of Schools, Teachers, and Pupils in Madrasah Ibtidaiyah (MI) Under The Ministry of Religious Affairs by Subdistrict, 2020/2021 dan 2021/2022</i>	<i>61</i>
4.1.5	Jumlah Sekolah, Guru, dan Murid Sekolah Menengah Pertama (SMP) di Bawah Kementerian Pendidikan dan Kebudayaan Menurut Kecamatan, 2020/2021 dan 2021/2022	64
	<i>Number of Schools, Teachers, and Pupils in Junior High Schools Under The Ministry of Education and Culture by Subdistrict, 2020/2021 dan 2021/2022</i>	<i>64</i>

4.1.6	Jumlah Sekolah, Guru, dan Murid Madrasah Tsanawiyah (MTs) di Bawah Kementerian Agama Menurut Kecamatan, 2020/2021 dan 2021/2022.....	67
	<i>Number of Schools, Teachers, and Pupils in Madrasah Tsanawiyah ... (MTs) Under The Ministry of Religious Affairs by Subdistrict, 2020/2021 and 2021/2022</i>	<i>67</i>
4.1.7	Jumlah Sekolah, Guru, dan Murid Sekolah Menengah Atas (SMA) di Bawah Kementerian Pendidikan dan Kebudayaan Menurut Kecamatan, 2020/2021 dan 2021/2022	70
	<i>Number of Schools, Teachers, and Pupils in Senior High Schools Under The Ministry of Education and Culture by Subdistrict, 2020/2021 dan 2021/2022</i>	<i>70</i>
4.1.8	Jumlah Sekolah, Guru, dan Murid Sekolah Menengah Kejuruan (SMK) di Bawah Kementerian Pendidikan dan Kebudayaan Menurut Kecamatan, 2020/2021 dan 2021/2022	73
	<i>Number of Schools, Teachers, and Pupils in Vocational High Schools Under The Ministry of Education and Culture by Subdistrict, 2020/2021 dan 2021/2022</i>	<i>73</i>
4.1.9	Jumlah Sekolah, Guru, dan Murid Madrasah Aliyah (MA) di Bawah Kementerian Agama Menurut Kecamatan, 2020/2021 dan 2021/2022.....	76
	<i>Number of Schools, Teachers, and Pupils in Madrasah Aliyah (MA) ... Under the Ministry of Religious Affairs by Subdistrict, 2020/2021 dan 2021/2022.....</i>	<i>76</i>
4.1.10	Jumlah Desa¹/Kelurahan yang Memiliki Fasilitas Sekolah Menurut Kecamatan dan Tingkat Pendidikan, 2019– 2021.....	79
	<i>Number of Villages¹ Having Educational Facilities by Subdistrict and Educational Level, 2019– 2021</i>	<i>79</i>
4.1.11	Angka Partisipasi Murni (APM) dan Angka Partisipasi Kasar (APK) Menurut Jenjang Pendidikan di Kabupaten Bojonegoro, 2021 dan 2022	84
	<i>Net Enrollment Rate and Gross Enrollment Ratio by Educational Level in Bojonegoro Regency, 2021 and 2022.....</i>	<i>84</i>
4.1.12	Persentase Penduduk Berumur 15 Tahun ke Atas yang Melek Huruf Menurut Kelompok Umur di Kabupaten Bojonegoro, 2021	

	dan 2022.....	85
	<i>Percentage of Literate People Aged 15 Years and Over by Age Group in Bojonegoro Regency, 2021 and 2022.....</i>	<i>85</i>
4.2	KESEHATAN.....	86
	HEALTH	86
4.2.1	Jumlah Desa¹/Kelurahan Yang Memiliki Sarana Kesehatan Menurut Kecamatan, 2019–2022	86
	<i>Number of Villages¹ Having Health Facilities by Subdistrict, 2019–2022.....</i>	<i>86</i>
4.2.2	Jumlah Fasilitas Kesehatan menurut Kecamatan di Kabupaten Bojonegoro, 2022	92
	<i>Number of Health Facilities by District in Bojonegoro Regency, 2022.....</i>	<i>92</i>
4.2.3	Jumlah Tenaga Kesehatan menurut Kecamatan di Kabupaten Bojonegoro, 2022	93
	<i>Number of Health Workers by District in Bojonegoro Regency, 2022</i>	<i>93</i>
4.2.4	Jumlah Kasus HIV/AIDS, IMS, DBD, TB, dan Malaria menurut Kecamatan di Kabupaten Bojonegoro, 2022	94
	<i>Number of HIV / AIDS, STI, DHF, TB, and Malaria cases by District in Bojonegoro Regency, 2022</i>	<i>94</i>
4.2.5	Pasangan Usia Subur (PUS) di Kabupaten Bojonegoro, 2022.....	95
	<i>Couples of Childbearing Age in Bojonegoro Regency, 2022.....</i>	<i>95</i>
4.2.6	Peserta KB Aktif di Kabupaten Bojonegoro, 2022	96
	<i>Active KB in Bojonegoro Regency, 2022.....</i>	<i>96</i>
4.3	AGAMA DAN SOSIAL LAINNYA	97
	RELIGION AND OTHER SOCIAL AFFAIRS.....	97
4.3.1	Jumlah Penduduk Menurut Kecamatan dan Agama yang Dianut, 2022.....	97
	<i>Population by Subdistrict and Religion, 2022</i>	<i>97</i>
4.3.2	Jumlah Tempat Peribadatan Menurut Kecamatan, 2022	98
	<i>Number of Places of Worship by Subdistrict and Religion, 2022</i>	<i>98</i>
4.3.3	Jumlah Desa¹/Kelurahan yang Mengalami Bencana Alam² Menurut Kecamatan, 2020– 2022	99
	<i>Number of Villages¹ that Had Natural Disaster², 2020– 2022</i>	<i>99</i>

4.3.4	Jumlah Korban Jiwa Meninggal Akibat Bencana Alam menurut Jenisnya di Kabupaten Bojonegoro, 2019-2022	102
	<i>Number of Deaths Due to Natural Disasters by Type in Bojonegoro Regency, 2019-2022.....</i>	<i>102</i>
4.3.5	Laporan Perkara di Pengadilan Negeri Kabupaten Bojonegoro, 2021-2022	103
	<i>Case Report in Bojonegoro Regency, 2021-2022.....</i>	<i>103</i>
4.3.6	Laporan Perkara di Pengadilan Agama Kabupaten Bojonegoro, 2019-2022	107
	<i>Case Report in Religious Court Bojonegoro Regency, 2019-2022.....</i>	<i>107</i>
4.4	KEMISKINAN	108
	POVERTY	108
4.4.1	Garis Kemiskinan, Jumlah, dan Persentase Penduduk Miskin di Kabupaten Bojonegoro, 2014–2022	108
	<i>Poverty Line, Number, and Percentage of Poor People in Bojonegoro Regency, 2014–2022.....</i>	<i>108</i>
4.4.2	Indeks Kedalaman Kemiskinan dan Indeks Keparahan Kemiskinan di Kabupaten Bojonegoro, 2014–2022	109
	<i>Poverty Gap Index and Poverty Severity Index in Bojonegoro Regency, 2014–2022</i>	<i>109</i>
5.1	HORTIKULTURA.....	100
	HORTICULTURE	100
5.1.1	Luas Panen Tanaman Sayuran Menurut Kecamatan dan Jenis Tanaman (ha), 2021 dan 2022	100
	<i>Harvested Area of Vegetables by Subdistrict and Kind of Plant (ha), 2021 and 2022</i>	<i>100</i>
5.1.2	Luas Panen Tanaman Sayuran Menurut Kecamatan dan Jenis Tanaman (ha), 2019 dan 2022	102
	<i>Harvested Area of Vegetables by Subdistrict and Kind of Plant (ha), 2019 dan 2022</i>	<i>102</i>

5.1.3	Produksi Tanaman Sayuran Menurut Kecamatan dan Jenis Tanaman (kw), 2021 dan 2022	103
	<i>Production of Vegetables by Subdistrict and Kind of Plant (kw), 2021 dan 2022</i>	<i>103</i>
5.1.4	Produksi Tanaman Sayuran dan Buah-buahan Semusim Menurut Jenis Tanaman (kw), 2019–2022.....	105
	<i>Production of Seasonal Vegetables and Fruits by Kind of Plant (kw), 2019–2022.....</i>	<i>105</i>
5.1.5	Luas Panen Tanaman Biofarmaka Menurut Kecamatan dan Jenis Tanaman (m²), 2021 dan 2022.....	106
	<i>Harvested Area of Medicinal Plants by Subdistrict and Kind of Plant (m²), 2021 and 2022.....</i>	<i>106</i>
5.1.6	Produksi Tanaman Biofarmaka Menurut Kecamatan dan Jenis Tanaman (kg), 2021 dan 2022	108
	<i>Production of Medicinal Plants by Subdistrict and Kind of Plant (kg) 2021 and 2022</i>	<i>108</i>
5.1.7	Luas Panen Tanaman Biofarmaka Menurut Jenis Tanaman (m²), 2019–2022.....	110
	<i>Harvested Area of Medicinal Plants by Kind of Plant (m²), 2019–2022.....</i>	<i>110</i>
5.1.8	Produksi Tanaman Biofarmaka Menurut Jenis Tanaman di Kabupaten Bojonegoro (kg), 2019–2022	111
	<i>Production of Medicinal Plants by Kind of Plant in Bojonegoro Regency (kg), 2019–2022.....</i>	<i>111</i>
5.1.9	Luas Panen Tanaman Hias Menurut Kecamatan dan Jenis Tanaman di Kabupaten Bojonegoro (m²), 2021 dan 2022^x.....	112
	<i>Harvested Area of Ornamental Plants by Subdistrict and Kind of Plant in Bojonegoro Regency (m²), 2021 and 2022^x</i>	<i>112</i>
5.1.10	Produksi Tanaman Hias Menurut Kecamatan dan Jenis Tanaman di Kabupaten Bojonegoro (tangkai), 2021 dan 2022^x.....	114
	<i>Production of Ornamental Plants by Subdistrict and Kind of Plant in Bojonegoro Regency (stalks), 2021 and 2022^x.....</i>	<i>114</i>
5.1.11	Luas Panen Tanaman Hias Menurut Jenis Tanaman di Kabupaten	

	Bojonegoro (m²), 2019–2022	116
	<i>Harvested Area of Ornamental Plants by Kind of Plant in</i>	
	<i>Bojonegoro Regency (m²), 2019–2022.....</i>	<i>116</i>
5.1.12	Produksi Tanaman Hias Menurut Jenis Tanaman di Kabupaten Bojonegoro (tangkai), 2019–2022	117
	<i>Production of Ornamental Plants by Kind of Plant n Bojonegoro Regency (stalks), 2019–2022.....</i>	<i>117</i>
5.1.13	Produksi Buah-buahan Menurut Kecamatan dan Jenis Tanaman (kw), 2021 and 2022	118
	<i>Production of Fruits by Subdistrict and Kind of Plant (kw), 2021 and 2022</i>	<i>118</i>
5.1.14	Produksi Buah–Buahan dan Sayuran Tahunan Menurut Jenis Tanaman (kw), 2019–2022	121
	<i>Production of Annual Fruits and Vegetables by Kind of Plant (kw), 2019–2022.....</i>	<i>121</i>
5.2	PERKEBUNAN.....	122
	ESTATE CROPS.....	122
5.2.1	Luas Areal Tanaman Perkebunan Menurut Kecamatan dan J Jenis Tanaman (ha), 2021 dan 2022	122
	<i>Planted Area of Estate Crops by Subdistrict and Type of Crops (ha), 2021 dan 2022</i>	<i>122</i>
5.2.2	Produksi Perkebunan Menurut Kecamatan dan Jenis Tanaman (ton), 2021-2022	126
	<i>Plantation Production by District and Plant Type (ton), 2021-2022</i>	<i>126</i>
6.1	PERTAMBANGAN DAN ENERGI	100
6.1	MINING AND ENERGY	100
6.1	Daya Terpasang, Produksi, dan Distribusi Listrik PT. PLN (Persero) pada Cabang/Ranting PLN Menurut Kecamatan, 2022.	132
	<i>Installed Electricity Power, Production, and Distribution of PT. PLN (Persero) at PLN Branch by Subdistrict, 2022.....</i>	<i>132</i>
6.2	Jumlah Pelanggan Listrik Menurut Kecamatan, 2018–2022	133
	<i>Number of Electricity Customers by Subdistrict, 2018–2022.....</i>	<i>133</i>

6.3	Jumlah Pelanggan dan Air yang disalurkan serta Produksi dan Distribusi Air PDAM, 2022	134
	<i>Number of Customers and PDAM Water Production and Distribution, 2022</i>	<i>134</i>
7.1	PARIWISATA.....	155
7.1	TOURISM	155
7.1	Jumlah Rumah Makan/Restoran Menurut Kecamatan, 2019–2022.....	140
	<i>Number of Restaurants by Subdistrict, 2019–2022</i>	<i>140</i>
7.2	Jumlah Wisatawan Mancanegara dan Domestik di Kabupaten Bojonegoro, 2017-2022	141
	<i>Number of International and Domestic Visitors in Bojonegoro Regency, 2017-2022</i>	<i>141</i>
7.3	Banyaknya Tenaga Kerja Menurut Hotel di Kabupaten Bojonegoro, 2022	142
	<i>The Number of Workers by Hotel in Bojonegoro Regency, 2022</i>	<i>142</i>
7.4	Jumlah Akomodasi Hotel Menurut Kecamatan, 2021-2022	143
	<i>The Number of Accomodations by Subdistrict, 2021-2022</i>	<i>143</i>
8.1	TRANSPORTASI	150
	TRANSPORTATION	150
8.1.1	Rekapitulasi Panjang Ruas Jalan Provinsi di Wilayah UPT Pengelolaan Jalan di Kabupaten Bojonegoro, 2022	150
	<i>Recapitulation Length of Roads in the Area of UPT Management of Roads and Bridges in Bojonegoro Regency, 2022</i>	<i>150</i>
8.1.2	Rekapitulasi Lebar Perkerasan Ruas Jalan Provinsi di Wilayah UPT Pengelolaan Jalan di Kabupaten Bojonegoro, 2022.....	151
	<i>Recapitulation Pavement Width of Roads in the Area of UPT Management of Roads and Bridges in Bojonegoro Regency, 2022</i>	<i>151</i>
8.1.3	Rekapitulasi Kondisi Ruas Jalan Provinsi di Wilayah UPT Pengelolaan Jalan di Kabupaten Bojonegoro, 2022	152
	<i>Recapitulation Conditions of Roads in the Area of UPT Management of</i>	

	<i>Roads and Bridges in Bojonegoro Regency, 2022</i>	152
8.1.4	Daftar Panjang Jalan menurut Keadaan dan Status Jalan, 2022 153 <i>List of Road Length according to Road Condition and Status, 2022</i>	153
8.1.5	Jumlah Kendaraan Bermotor di Kabupaten Bojonegoro, 2020–2022	154
	<i>Number of Motor Vehicles in Bojonegoro Regency, 2020–2022</i>	154
8.2	KOMUNIKASI	155
	COMMUNICATION	155
8.2.1	Jumlah Kantor Pos Pembantu Menurut Kecamatan di Kabupaten Bojonegoro, 2019–2022	155
	<i>Number of Post Offices Subsidiaries by Subdistrict in Bojonegoro Regency, 2019–2022</i>	155
8.2.2	Jumlah Surat, Paket, Wesel, dan Giro yang Dikirim dan Diterima, 2018–2022	156
	<i>Number of Sent and Received Letters, Packages, Money Orders, and Giro, 2018–2022</i>	156
8.2.2	Jumlah Kantor Pos, Rumah Pos, dan Depot Benda-Benda Pos, 2018–2022	157
	<i>Number of Post Offices, Post Houses, and Postal Objects Depots, 2018–2022</i>	157
9.1	BANK. KOPERASI DAN HARGA	155
9.1	BANKING, COOPERATIVE, AND PRIZE	155
9.1	Jumlah Koperasi Aktif Menurut Kecamatan di Kabupaten Bojonegoro, 2019–2022	163
	<i>Number of Active Cooperative by Subdistrict in Bojonegoro Regency, 2019–2022</i>	163
9.2	Jumlah Koperasi Menurut Jenis Koperasi dan Kecamatan di Kabupaten Bojonegoro, 2022	164
	<i>Number of Cooperative by Kind of Cooperative and Subdistrict in Bojonegoro Regency, 2022</i>	164

10.1	PENGELUARAN PENDUDUK.....	155
10.1	POPULATION EXPENDITURE	155
10.1	Rata-rata Pengeluaran per Kapita Sebulan Menurut Kelompok Komoditas (rupiah) di Kabupaten Bojonegoro, 2021 dan 2022... 170	
	<i>Monthly Average Expenditure per Capita by Commodity Group (rupiahs) in Bojonegoro Regency, 2021 and 2022.....</i>	<i>170</i>
10.2	Persentase Pengeluaran per Kapita Sebulan Menurut Kelompok Komoditas di Kabupaten Bojonegoro, 2021 dan 2022 171	
	<i>Percentage of Monthly Expenditure per Capita by Commodity Group in Bojonegoro Regency, 2021 and 2022</i>	<i>171</i>
10.3	Rata-rata Pengeluaran Penduduk Menurut Tingkat Kesejahteraan Per-Kapita Sebulan di Kabupaten Bojonegoro, 2021 dan 2022..... 172	
	<i>Average Population Expenditures According to the Percapita Welfare Level of a Month in Bojonegoro Regency, 2021 and 2022.....</i>	<i>172</i>
11.1	PERDAGANGAN	173
11.1	TRADE	173
11.1	Jumlah Sarana Perdagangan Menurut Jenisnya di Kabupaten Bojonegoro, 2019–2022..... 178	
	<i>Number of Trading Facilities by Type of Facility in Bojonegoro Regency, 2019–2022.....</i>	<i>178</i>
12.1	SISTEM NERACA REGIONAL	159
12.1	SYSTEM OF REGIONAL ACCOUNTS	159
12.1	Produk Domestik Regional Bruto Atas Dasar Harga Berlaku Menurut Lapangan Usaha (miliar rupiah), 2018–2022	164
	<i>Gross Regional Domestic Product at Current Market Prices by Industry (billion rupiahs), 2018–2022.....</i>	<i>164</i>
12.2	Produk Domestik Regional Bruto Atas Dasar Harga Konstan 2010 Menurut Lapangan Usaha (miliar rupiah), 2018–2022	166
	<i>Gross Regional Domestic Product at 2010 Constant Market Prices by Industry (billion rupiahs), 2018–2022</i>	<i>166</i>

12.3	Distribusi Persentase Produk Domestik Regional Bruto Atas Dasar Harga Berlaku Menurut Lapangan Usaha (Persen), 2018–2022.....	168
	<i>Percentage Distribution of Gross Regional Domestic Product at Current Market Prices by Industry, 2018–2022.....</i>	<i>168</i>
12.4	Laju Pertumbuhan Produk Domestik Regional Bruto Atas Dasar Harga Konstan 2010 Menurut Lapangan Usaha (persen), 2018–2022.....	170
	<i>Growth Rate of Gross Regional Domestic Product at 2010 Constant Market Prices by Industry (percent), 2018–2022</i>	<i>170</i>
12.5	Produk Domestik Regional Bruto Atas Dasar Harga Berlaku Menurut Jenis Pengeluaran di Kabupaten Bojonegoro (juta rupiah), 2018–2022	172
	<i>Gross Regional Domestic Product at Current Market Prices by Type of Expenditure in Bojonegoro Regency (million rupiahs), 2018–2022.....</i>	<i>172</i>
12.6	Produk Domestik Regional Bruto Atas Dasar Harga Konstan 2010 Menurut Jenis Pengeluaran di Kabupaten Bojonegoro (miliar rupiah), 2018–2022	173
	<i>Gross Regional Domestic Product at 2010 Constant Market Prices by Type of Expenditure in Bojonegoro Regency (billion rupiahs), 2018–2022.....</i>	<i>173</i>
13.1	PERBANDINGAN ANTAR KABUPATEN/KOTA	175
13.1	REGENCY/MUNICIPAL COMPARISONPARISON.....	175
13.1	Jumlah Penduduk Menurut Kabupaten/Kota di Provinsi Jawa Timur, 2018–2022	180
	<i>Population by Regency/Municipality in East Java Province, 2018–2022 ...</i>	<i>180</i>
13.2	PDRB Menurut Pengeluaran Atas Dasar Harga Berlaku Menurut Kabupaten/Kota di Provinsi Jawa Timur (persen)	181
	<i>Rate of GRDP at Current Prices by Regency/Municipality in East Java Province (percent), 2018–2022</i>	<i>181</i>
13.3	Jumlah Penduduk Miskin Menurut Kabupaten/Kota di Provinsi Jawa Timur (ribu), 2018–2022	182
	<i>Number of Poor Population by Regency/Municipality in East Java Province (thousand), 2018–2022</i>	<i>182</i>

13.4	PDRB Menurut Pengeluaran ADHK Menurut Kabupaten/Kota di Provinsi Jawa Timur, 2018–2022	183
	<i>Rate of GRDP at Constant by Regency/Municipality in East Java Province, 2018–2022</i>	<i>183</i>

<https://bojonegorokab.bps.go.id>

DAFTAR GAMBAR/LIST OF FIGURES

Halaman
Page

DAFTAR TABEL/LIST OF TABLES

1.1	Luas Daerah menurut Kecamatan (%), 2022	4
	<i>Area of Subdistrict (%), 2022</i>	4
1.2	Jarak Kantor Kecamatan Ke Ibukota 2022	5
	<i>Distance to the Capital 2022</i>	5
2.1	Jumlah PNS di Kabupaten Bojonegoro, 2022	12
	<i>Number of Civil Servants of Bojonegoro Regency, 2022</i>	12
2.2	Administrasi Daerah Kabupaten Bojonegoro, 2022	13
	<i>Regional Administration of Bojonegoro Regency, 2022</i>	13
3.1	Kepadatan Tertinggi di Kabupaten Bojonegoro, 2022	34
	<i>Population Density in Bojonegoro Regency, 2022</i>	34
3.2	Kepadatan Penduduk Menurut Kecamatan, 2022	35
	<i>Population Density by Sub-Regency, 2022</i>	35
4.1	Banyaknya Sekolah di Kabupaten Bojonegoro 2022	52
	<i>Number of Schools in Bojonegoro Regency, 2022</i>	52
4.2	Banyaknya Sekolah di Kabupaten Bojonegoro, 2022	53
	<i>Number Schools in Bojonegoro Regency, 2022</i>	53
5.1	Luas Panen Tanaman Sayuran, 2022	98
	<i>Harvested Area of Vegetables , 2022</i>	98
5.2	Produksi Tanaman Sayuran, 2022	99
	<i>Production of Vegetables, 2022</i>	99
6.1	Listrik terjual menurut Kecamatan (KWh), 2022	130
	<i>Electricity Sold by Sub district (KWh), 2022</i>	130
6.2	Jumlah Pelanggan Air (PDAM), 2022	131
	<i>Number of Customer by Subdistrict, 2022</i>	131
7.1	Jumlah Rumah Makan, 2022	138
	<i>Number of Restaurants, 2022</i>	138
7.2	Jumlah Wisatawan, 2017-2022	139
	<i>Number of Tourism, 2017-2022</i>	139
7.1	Kondisi Jalan di Kabupaten Bojonegoro, 2022	148
	<i>Road Conditions in Bojonegoro Regency, 2022</i>	148

7.1	Jumlah Kendaraan Berplat Hitam di Bojonegoro, 2022	149
	<i>Number of Black Plate Vehicles in Bojonegoro, 2022</i>	<i>149</i>
9.1	Jumlah Koperasi Menurut Jenisnya, 2022	161
	<i>Number of Cooperative by Kind of Cooperative, 2022</i>	<i>161</i>
10.1	Persentase Pengeluaran Makanan Sebulan, 2022	168
	<i>Percentage of Monthly Expenditure per Capita by Food, 2022</i>	<i>168</i>
10.2	Persentase Pengeluaran Non Makanan Sebulan, 2022	169
	<i>Percentage of Monthly Expenditure per Capita by Non Food, 2022</i>	<i>169</i>
11.1	Jumlah Toko dan Pasar Di Kabupaten Bojonegoro, 2022	177
	<i>Number of Shops and Market in Bojonegoro Regency, 2022</i>	<i>177</i>
12.1	PDRB ADHB ADHK Menurut Lapangan Usaha, 2018- 2022	162
	<i>GRDP ADHB ADHK by Industry, 2018- 2022</i>	<i>162</i>
12.2	Laju Pertumbuhan, 2018- 2022	163
	<i>Growth Rate, 2018- 2022</i>	<i>163</i>
10.1	15 Kabupaten dengan Penduduk Miskin Terbanyak, 2022	178
	<i>15 Regency/Municipality With the Most Poor Populations, 2022</i>	<i>178</i>
10.2	15 IPM Terendah di Prov. Jawa Timur, 2022	179
	<i>15 Lowest IPM in East Java, 2022</i>	<i>179</i>

PENJELASAN UMUM/EXPLANATORY NOTES

Tanda-tanda, satuan-satuan, dan lain-lainnya yang digunakan dalam publikasi ini adalah sebagai berikut:

Symbols, measurement units, and acronyms which are used in this publication, are as follows:

1. TANDA-TANDA/SYMBOLS

Data tidak tersedia/Data not available	: ...
Tidak ada atau nol /Null or zero	: -
Data dapat diabaikan/Data negligible	: 0
Tanda decimal/Decimal point	: ,
Data tidak dapat ditampilkan/Not applicable	: NA
Angka estimasi/Estimated figures	: e
Angka diperbaiki/Revised figures	: r
Angka sementara/Preliminary figures	: x
Angka sangat sementara/Very preliminary figures	: xx
Angka sangat sangat sementara/Very very preliminary figures	: xxx

2. SATUAN/UNITS

barel/barrel	: 158,99 liter/litres = 1/6,2898 m ³
hektar (ha)/hectare (ha)	: 10 000 m ²
kilometer (km)/kilometres (km)	: 1 000 meter/meters (m)
knot/knot	: 1,8523 km/jam (km/hour)
kuintal/quintal	: 100 kg
KWh	: 1 000 Watt hour
MWh	: 1 000 KWh
liter (untuk beras)/litre (for rice)	: 0,80 kg
MMSCF	: 1/35,3 m ³
metrik ton (m.ton)/metric ton (m. ton)	: 0,98421 long ton = 1 000 kg
ons/ounce	: 28,31 gram/grams
ton	: 1 000 kg

Satuan lain: buah, dus, butir, helai/lembar, kaleng, batang, pulsa, ton kilometer (ton-km), jam, menit, persen (%).

Other units: unit, pack, pieces, sheet, tin, pulse, ton-kilometres(ton-km), hour, minute, percent (%).

Perbedaan angka di belakang koma disebabkan oleh pembulatan angka.
The difference in decimal numbers is caused by rounding.

<https://bojonegorokab.bps.go.id>

DAFTAR SINGKATAN/ LIST OF ABBREVIATIONS

SI	: Stasiun Iklim
SIMPK	: Stasiun Meteorologi Pertanian Khusus
t.t	: Tempat tidur
BCG	: Bacillus Calmette Guerin
DPT	: Difteri, Pertusis, Tetanus
TT	: Tetanus Toxoid
IOT	: Industri Obat Tradisional/ <i>Traditional Medicine Industry</i>
IKOT	: Industri Kecil Obat Tradisional/ <i>Traditional Medicine Small</i>
Alkes	: Alat kesehatan/ <i>Health Kits</i>
PKRT	: Perbekalan Kesehatan Rumah tangga/ <i>Household Health Logistics</i>
Kompl	: Komplemen/ <i>Complement</i>
IRTP	: Industri Pangan Produksi Rumah Tangga/ <i>Foods Home Industry</i>
PBF	: Pedagang Besar Farmasi/ <i>Pharmacy Whole-seller</i>
GFK	: Gudang Farmasi Kab/Kota/Regency/ <i>Municipality Pharmacy Warehouse</i>
RB	: Rumah Bersalin/ <i>Delivery House</i>
Pustu	: Puskesmas pembantu/ <i>Auxiliary Public Health Center</i>
BP	: Balai Pengobatan/ <i>Polyclinic</i>
TPS	: Tempat Pembuangan Sementara / <i>landfill</i>
Jamkesmas	: Jaminan kesehatan masyarakat miskin/ <i>Poor public health insurance</i>
PJKMU	: Program Jaminan Kesehatan Masyarakat Umum
SIUP	: Surat Ijin Usaha Perdagangan/ <i>Trading Permission Letter</i>
TDP	: Tanda Daftar Perusahaan/ <i>Company Registration Identity</i>
API	: Angka Pengenal Importir/ <i>Importer's Identity Number</i>

Statistik Kunci, 2020–2022 Key Statistics, 2020–2022

Rincian/Description (1)	Satuan/Unit (2)	2020 (3)	2021 (4)	2022 (5)
SOSIAL/SOCIAL				
Penduduk ¹ /Population ¹	proyeksi penduduk ¹	1 252 657	1 341 259	1 350 650
Laju Pertumbuhan Penduduk ¹ /Population Growth ¹	%	0,23	3,04	3,63
Angka Harapan Hidup ¹ -e _y /Life Expectancy Rate ¹	tahun/years	71,56	71,72	71,72
Tingkat Partisipasi Angkatan Kerja -TPAK ² Labour Force Participation Rate-LFPR ²	%	74,60	71,84	-
Tingkat Pengangguran Terbuka-UR ² Unemployment Rate-UR ²	%	4,92	4,82	-
Penduduk Miskin ³ /Poor People ⁴	ribu/billion	161,10	166,52	153,40
Persentase Penduduk Miskin ⁴ Percentage of Poor People ⁴	%	12,87	13,27	-
Indeks Pembangunan Manusia-IPM ⁵ Human Development Index ⁵	—	69,04	69,59	-
EKONOMI/ECONOMIC				
Produk Domestik Bruto (PDB) Harga Berlaku ⁶ Gross Domestic Bruto (GDP) at Current Price ⁶	miliar rupiah billion rupiahs	70 258,51	84 200,91	100 492,89
Laju Pertumbuhan Ekonomi ⁷ /Economic Growth ⁷	%	-0,40 ^x	-5,54 ^{xx}	-6,16 ^{xx}
PDB Per Kapita Harga Berlaku ^{6,8} Per Capita of GDP at Current Price ^{6,8}	ribu rupiah thousand rupiahs	56 088 ^x	63 811 ^{xx}	-
NetEkspor/NetExport	juta/million US\$	21 275,27 ^x	32 085,39 ^{xx}	-
Wisatawan/Tourists	-	295 350	239 650	1 257 500

Catatan/Notes: ¹ Data 2006–2009: berdasarkan hasil SUPAS 2005; mulai 2010: Hasil proyeksi penduduk Indonesia 2010–2035 (pertengahan tahun/Juni)/Data in 2006–2009: based on SUPAS 2005; since 2010: The result of Indonesia population projection 2010–2035 (mid year/June)

² Kondisi Agustus/Condition at August

³ Menggunakan penimbang hasil proyeksi penduduk tahun 2010–2035/Weighted by the 2010–2035 population projection

⁴ Kondisi Maret/Condition at March

⁵ Sejak tahun 2010, IPM dihitung dengan metode baru. Komponen IPM metode baru adalah angka harapan hidup saat lahir, harapan lama sekolah, rata-rata lama sekolah, dan pengeluaran per kapita/Since 2010, HDI was calculated using new method. New HDI component are life expectancy at birth, expected years of schooling, means years of schooling, and expenditure per capita

⁶ Mulai tahun 2010 mengadopsi System of National Account 2008 (SNA 2008)/Since 2010 is in line with System of National Account 2008 (SNA 2008)

⁷ Sebelum 2011 menggunakan tahun dasar 2000 (2000=100), mulai 2011 menggunakan tahun dasar 2010 (2010=100)/Before 2011 using 2000 base year (2000=100), since 2011 using 2010 base year (2010=100)

⁸ Mulai 2010 proyeksi penduduk berdasarkan hasil SP2010/Since 2010 population projection based on SP2010

⁹ IHK 82 kota (2012 = 100)/CPI 82 cities (2012 = 100)

¹⁰ Mulai 2010: menggunakan SBI 9 bulan/Since 2010: using SBI 9 month

<https://bojonegorokab.bps.go.id>

GEOGRAFI DAN IKLIM

GEOGRAPHY AND CLIMATE

1

<https://bojonegorokab.bps.go.id>

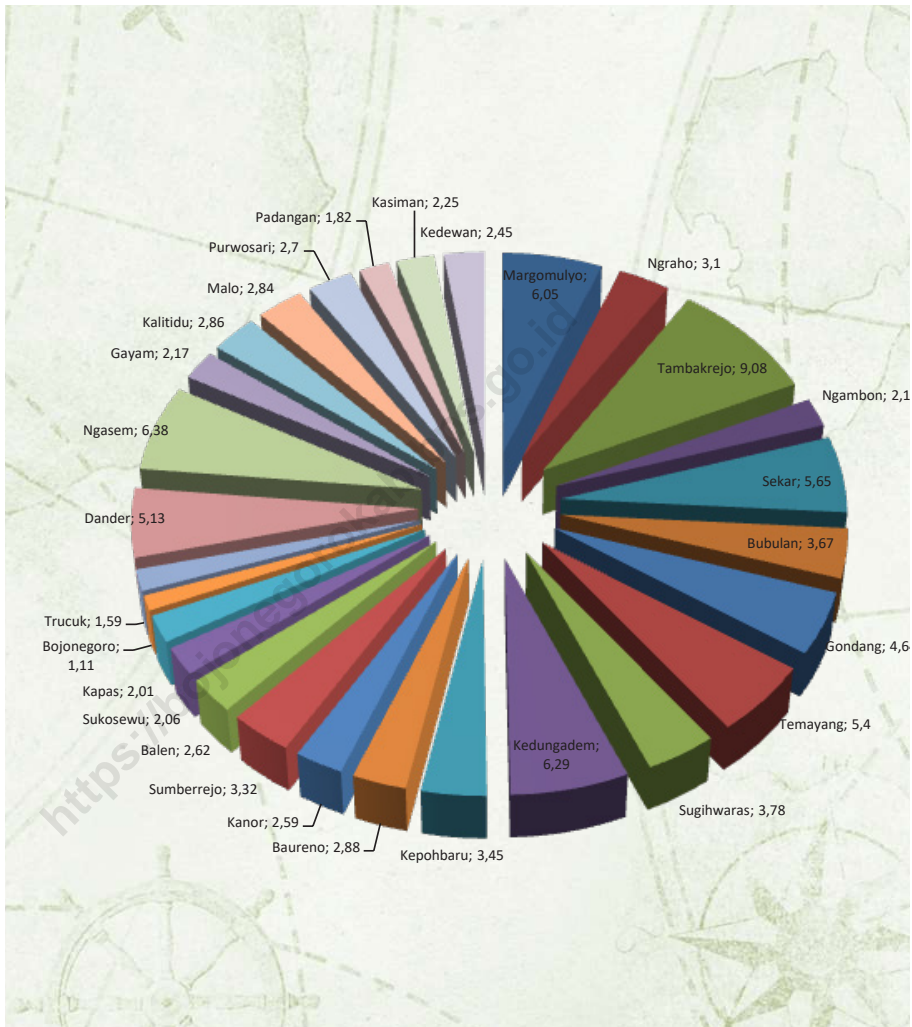
PENJELASAN TEKNIS

1. Secara astronomis Kabupaten Bojonegoro terletak pada posisi 112025' - 112009' Bujur Timur dan 6059' - 7037' Lintang Selatan. Berdasarkan posisi geografis, Kabupaten Bojonegoro memiliki batas-batas : Selatan Kabupaten Madiun, Nganjuk dan Ngawi, Timur Kabupaten Lamongan, Utara Kabupaten Tuban, dan Barat Kabupaten Blora Propinsi Jawa Tengah.
2. Secara administratif Kabupaten Bojonegoro terbagi menjadi 28 kecamatan dan 430 desa/kelurahan
3. Sumber data dan informasi keadan geografi dan iklim Kabupaten Bojonegoro berasal dari Dinas PU Bina Marga dan Tata Ruang Kabupaten Bojonegoro.
4. Bengawan Solo mengalir dari selatan, menjadi batas alam dari Provinsi Jawa Tengah, kemudian mengalir ke arah timur, di sepanjang wilayah utara Kabupaten Bojonegoro. Bagian utara merupakan Daerah Aliran Sungai Bengawan Solo yang cukup subur dengan pertanian yang ekstensif.

TECHNICAL NOTES

1. *Astronomically, Bojonegoro is located between 112025' and 112009' east longitude, and between 6059' and 7037' South latitude. In Terms of geographic position, Bojonegoro has boundaries as follows South – Madiun, Nganjuk and Ngawi, East – Lamongan, North Tuban, West Blora of Central Java*
2. *Bojonegoro has 28 Sub-Regency and 430 village.*
3. *The data and information of geographical and climate condition of Bojonegoro Regency is Public Works Office of Highways and Spatial Planning of Bojonegoro Regency.*
4. *Bengawan Solo flowing from the south, the natural boundary of the Province of Central Java, and then flows eastward along the northern Bojonegoro. The northern part of the Bengawan Solo River Basin are quite fertile with extensive agriculture.*

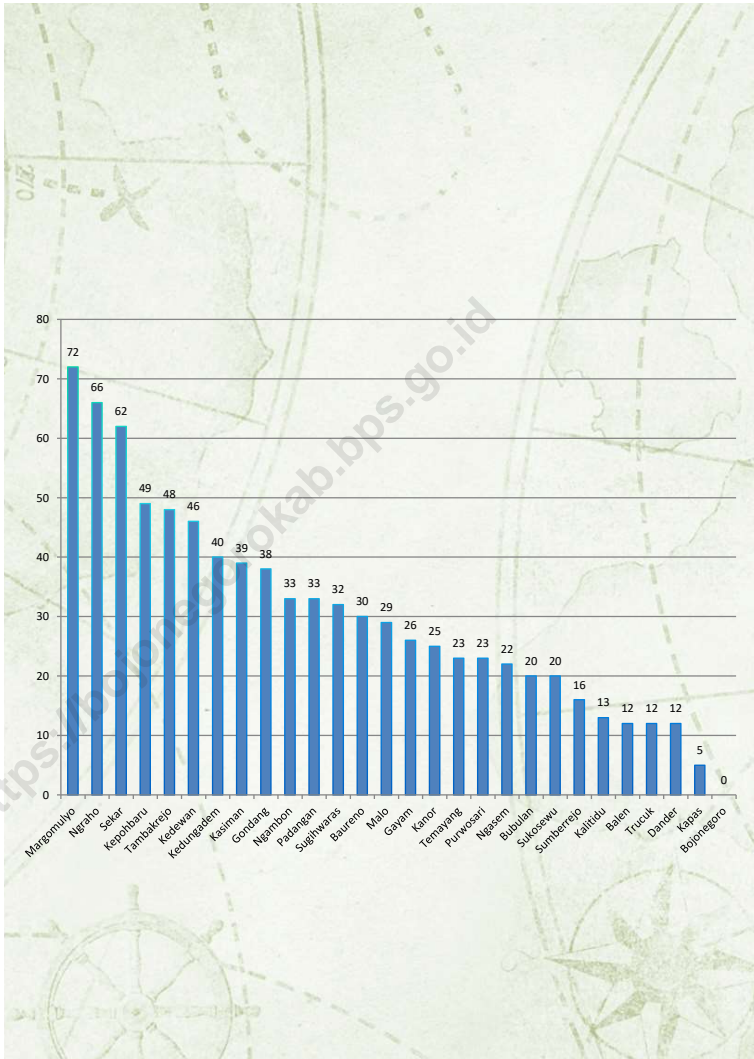
Gambar 1.1 Luas Daerah menurut Kecamatan (%), 2022
Figures 1.1 Area of Subdistrict (%), 2022



Sumber/Source : Berdasarkan Peraturan Menteri Dalam Negeri No. 66 Tahun 2011 tanggal 28 Desember 2011
 Based on Minister Of Home Affairs Regulation No 66/2011, December 28, 2011

Gambar
Figures 1.2

Jarak Kantor Kecamatan Ke Ibukota 2022
Distance to the Capital 2022



1.1 KEADAAN GEOGRAFI GEOGRAPHY CONDITION

Tabel 1.1.1 **Luas Daerah dan Jumlah Pulau menurut Kecamatan 2022**
Table 1.1.1 **Total Area and Number of Islands by Subdistrict, 2022**

Kecamatan Subdistrict	Ibukota Kecamatan Capital of Subdistrict	Luas Total Area (km ² /sq.km)
(1)	(2)	(3)
Margomulyo	Margomulyo	139,68
Ngraho	Ngraho	71,48
Tambakrejo	Tambakrejo	209,52
Ngambon	Ngambon	48,65
Sekar	Sekar	130,24
Bubulan	Bubulan	84,73
Gondang	Gondang	107,01
Temayang	Temayang	124,67
Sugihwaras	Sugihwaras	87,15
Kedungadem	Kedungadem	145,15
Kepohbaru	Kepohbaru	79,64
Baureno	Baureno	66,37
Kanor	Tambahrejo	59,78
Sumberrejo	Sumberrejo	76,58
Balen	Balen	60,52
Sukosewu	Sukosewu	47,48
Kapas	Kapas	46,38
Bojonegoro	Bojonegoro	25,71
Trucuk	Trucuk	36,71
Dander	Dander	118,36
Ngasem	Ngasem	147,21
Gayam	Gayam	50,05
Kalitidu	Kalitidu	65,95
Malo	Malo	65,41
Purwosari	Purwosari	62,32
Padangan	Padangan	42,00
Kasiman	Kasiman	51,80
Kedewan	Kedewan	56,51
Bojonegoro		2307,06

Lanjutan Tabel/*Continued Table* 1.1.1

Kecamatan <i>Subdistrict</i>	Persentase terhadap Luas Kabupaten <i>Percentage to Province's Area</i>	Jumlah Pulau <i>Number of Islands</i>
(1)	(4)	(5)
Margomulyo	6,05	-
Ngraho	3,10	-
Tambakrejo	9,08	-
Ngambon	2,11	-
Sekar	5,65	-
Bubulan	3,67	-
Gondang	4,64	-
Temayang	5,40	-
Sugihwaras	3,78	-
Kedungadem	6,29	-
Kepohbaru	3,45	-
Baureno	2,88	-
Kanor	2,59	-
Sumberrejo	3,32	-
Balen	2,62	-
Sukosewu	2,06	-
Kapas	2,01	-
Bojonegoro	1,11	-
Trucuk	1,59	-
Dander	5,13	-
Ngasem	6,38	-
Gayam	2,17	-
Kalitidu	2,86	-
Malo	2,84	-
Purwosari	2,70	-
Padangan	1,82	-
Kasiman	2,25	-
Kedewan	2,45	-
Bojonegoro	100,00	-

Catatan/*Note*: ...

Sumber/*Source*: Berdasarkan Peraturan Menteri Dalam Negeri No. 72 Tahun 2019 tanggal 25 Oktober 2019
Based on Minister Of Home Affairs Regulation No 66/2011, December 28, 2011

Tabel 1.1.2 **Tinggi Wilayah dan Jarak ke Ibukota, 2022**
Table **Altitude and Distance to the Capital, 2022**

Kecamatan Subdistrict	Tinggi Wilayah (mdpl) Altitude (m a.s.l)	Jarak ke Ibukota Distance to the Capital
(1)	(2)	(3)
Margomulyo	25-175	62.10
Ngraho	25-125	46.50
Tambakrejo	37.5-237.5	44.80
Ngambon	50-200	32.80
Sekar	112.5-737.5	44.30
Bubulan	62.5-275	23.00
Gondang	112.5-900	41.46
Temayang	37.5-387.5	25.80
Sugihwaras	37.5-387.5	23.92
Kedungadem	25-287.5	34.35
Kepohbaru	12.5-37.5	34.79
Baureno	6.25-50	29.73
Kanor	6.25-12.5	25.17
Sumberrejo	12.5-37.5	16.71
Balen	12.5-25	12.24
Sukosewu	12.5-37.5	16.72
Kapas	12.5-25	4.32
Bojonegoro	12.5-15	1.50
Trucuk	12.5-37.5	6.70
Dander	12.5-112.5	12.40
Ngasem	25-112.5	22.40
Gayam	25-50	26.30
Kalitidu	12.5-37.5	15.00
Malo	18.75-250	20.10
Purwosari	25-75	29.20
Padangan	25-50	32.50
Kasiman	25-75	35.00
Kedewan	50-312.5	40.00

Catatan/Note: ...

Sumber/Source: Dinas PU Bina Marga dan Tata Ruang Kabupaten Bojonegoro

PEMERINTAHAN *GOVERNMENT*

2

<https://bojonegorokab.bps.go.id>

PENJELASAN TEKNIS

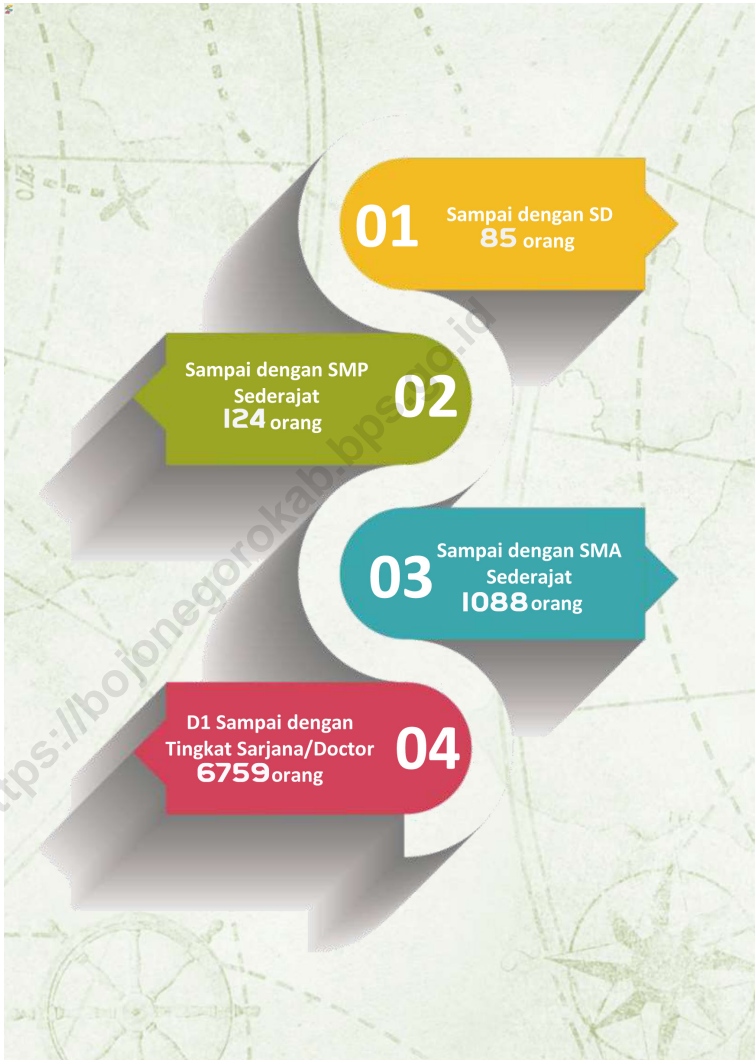
1. Data Pemerintahan yang tersaji pada bab ini bersumber dari Dinas Pemberdayaan Masyarakat Desa Kabupaten Bojonegoro (DPMD) dan Badan Kepegawaian Pendidikan dan Pelatihan Kabupaten Bojonegoro.
2. Data yang bersumber dari DPMD meliputi banyaknya kelurahan/desa, dusun/ lingkungan, RW/ RT per kecamatan dan tingkat pendidikan kepala desa, lurah, sekretaris desa selama empat tahun terakhir. Disajikan pula banyaknya desa menurut tingkatannya per kecamatan.
3. Badan Kepegawaian Pendidikan dan Pelatihan menyajikan data pegawai negeri sipil menurut golongan, status dan tingkat pendidikan selama dua tahun terakhir.

TECHNICAL NOTES

1. *The administration data presented in this chapter is derived from rural community development agency of Bojonegoro and Employment, Education and Coaching Service Agency of Bojonegoro Regency.*
2. *Data sourced from BPMD covers many villages / rural, village / neighborhood, RW / RT per Regency and the educational level of the village, headman, village secretary during the last four years. Also presented according to the number of villages per Regency levels.*
3. *Contribution data from the Regional Employment Board presents data of civil servants according to class, status and level of education over the last two years.*

Gambar 2.1
Figures


Jumlah PNS di Kabupaten Bojonegoro, 2022
Number of Civil Servants of Bojonegoro Regency, 2022



Sumber/Source: Badan Kepegawaian, Pendidikan dan Pelatihan Kabupaten Bojonegoro/
Government Official Administration Board of Bojonegoro

Gambar 2.2
Figures

Administrasi Daerah Kabupaten Bojonegoro, 2022
Regional Administration of Bojonegoro Regency, 2022



Sumber/Source: Badan Kepegawaian, Pendidikan dan Pelatihan Kabupaten Bojonegoro
Government Official Administration Board of Bojonegoro

2.1 WILAYAH ADMINISTRATIF ADMINISTRATIVE AREA

Tabel 2.1.1 **Jumlah Desa/Kelurahan Menurut Kecamatan 2018–2022**
Table 2.1.1 **Number of Villages/Kelurahan by Subdistrict, 2018–2022**

Kecamatan Subdistrict	2018	2019	2020	2021	2022
(1)	(2)	(3)	(4)	(5)	(6)
Margomulyo	6	6	6	6	6
Ngraho	16	16	16	16	16
Tambakrejo	18	18	18	18	18
Ngambon	5	5	5	5	5
Sekar	6	6	6	6	6
Bubulan	5	5	5	5	5
Gondang	7	7	7	7	7
Temayang	12	12	12	12	12
Sugihwaras	17	17	17	17	17
Kedungadem	23	23	23	23	23
Kepohbaru	25	25	25	25	25
Baureno	25	25	25	25	25
Kanor	25	25	25	25	25
Sumberrejo	26	26	26	26	26
Balen	23	23	23	23	23
Sukosewu	14	14	14	14	14
Kapas	21	21	21	21	21
Bojonegoro	18	18	18	18	18
Trucuk	12	12	12	12	12
Dander	16	16	16	16	16
Ngasem	17	17	17	17	17
Gayam	12	12	12	12	12
Kalitidu	18	18	18	18	18
Malo	20	20	20	20	20
Purwosari	12	12	12	12	12
Padangan	16	16	16	16	16
Kasiman	10	10	10	10	10
Kedewan	5	5	5	5	5
Bojonegoro	430	430	430	430	430

Sumber/Source: Dinas Pemberdayaan Masyarakat dan Desa Kabupaten Bojonegoro

Tabel 2.1.2 Jumlah Desa/Kelurahan Menurut Kecamatan 2022
Table Number of Villages/Kelurahan by Subdistrict, 2022

Kecamatan Subdistrict	Desa Village	Kelurahan Village
(1)	(2)	(3)
Margomulyo	6	-
Ngraho	16	-
Tambakrejo	18	-
Ngambon	5	-
Sekar	6	-
Bubulan	5	-
Gondang	7	-
Temayang	12	-
Sugihwaras	17	-
Kedungadem	23	-
Kepohbaru	25	-
Baureno	25	-
Kanor	25	-
Sumberrejo	26	-
Balen	23	-
Sukosewu	14	-
Kapas	21	-
Bojonegoro	7	11
Trucuk	12	-
Dander	16	-
Ngasem	17	-
Gayam	12	-
Kalitidu	18	-
Malo	20	-
Purwosari	12	-
Padangan	16	-
Kasiman	10	-
Kedewan	5	-
Bojonegoro	419	11

Sumber/Source: Dinas Pemberdayaan Masyarakat dan Desa Kabupaten Bojonegoro

Tabel 2.1.3 Jumlah Desa, Dusun, RT, dan RW menurut Kecamatan di Kabupaten Bojonegoro, 2022
Table 2.1.3 Number of Sub-district and Sub-Regency in Bojonegoro Regency, 2022

Kecamatan Subdistrict	Desa/Kel Village	Dusun Sub-Village	RT	RW
(1)	(2)	(3)	(4)	(5)
Margomulyo	6	41	107	41
Ngraho	16	58	332	119
Tambakrejo	18	65	378	96
Ngambon	5	16	89	23
Sekar	6	35	158	60
Bubulan	5	17	86	25
Gondang	7	32	165	45
Temayang	12	37	163	41
Sugihwaras	17	55	301	90
Kedungadem	23	95	598	164
Kepohbaru	25	83	443	108
Baureno	25	89	475	167
Kanor	25	60	408	97
Sumberrejo	26	86	418	92
Balen	23	70	436	74
Sukosewu	14	42	301	57
Kapas	21	43	301	43
Bojonegoro	18	13	359	59
Trucuk	12	27	182	32
Dander	16	48	390	72
Ngasem	17	56	357	95
Gayam	12	39	198	55
Kalitidu	18	47	300	79
Malo	20	51	230	109
Purwosari	12	32	198	62
Padangan	16	38	220	56
Kasiman	10	31	180	41
Kedewan	5	13	69	18
Bojonegoro	430	1 319	7 838	2 020

Sumber/Source: Dinas Pemberdayaan Masyarakat dan Desa Kabupaten Bojonegoro

2.2 DEWAN PERWAKILAN RAKYAT DAERAH REGIONAL HOUSE OF REPRESENTATIVE

Tabel 2.2.1 Jumlah Anggota Dewan Perwakilan Rakyat Daerah Menurut Partai Politik dan Jenis Kelamin di Kabupaten Bojonegoro, 2022
Number of Regional House of Representatives's Members by Political Parties and Sex in Bojonegoro Regency 2022

Partai Politik <i>Political Parties</i>	Laki-laki <i>Male</i>	Perempuan <i>Female</i>	Jumlah <i>Total</i>
(1)	(2)	(3)	(4)
Partai Kebangkitan Bangsa	10	0	10
Partai Gerakan Indonesia Raya (Gerindra)	6	0	6
Partai Demokrasi Indonesia Perjuangan (PDI Perjuangan)	6	0	6
Partai Golongan Karya (Golkar)	3	2	5
Partai Nasional Demokrat (NasDem)	4	1	5
Partai Gerakan Perubahan Indonesia	4	0	4
Partai Keadilan Sejahtera (PKS)	3	0	3
Partai Persatuan Indonesia	2	1	3
Partai Persatuan Pembangunan (PPP)	2	0	2
Partai Amanat Nasional (PAN)	2	0	2
Partai HANURA	2	0	2
Partai Demokrat (PD)	1	0	1
Partai Keadilan dan Persatuan Indonesia	1	0	1
Bojonegoro	46	4	50

Catatan/Note: ...

Sumber/Source: Kantor DPRD Kabupaten Bojonegoro

2.3 SUMBER DAYA MANUSIA HUMAN RESOURCES

Tabel 2.3.1 Jumlah Pegawai Negeri Sipil Menurut Jabatan dan Jenis Kelamin, Desember 2021 dan Desember 2022
Number of Civil Servants by Occupation and Sex, Desember 2021 dan Desember 2022

Jabatan <i>Occupation</i>	2021		Jumlah <i>Total</i>
	Laki-laki <i>Male</i>	Perempuan <i>Female</i>	
(1)	(2)	(3)	(4)
Fungsional Tertentu <i>Specific Functional</i>	2 135	3 304	5 439
Fungsional Umum <i>Staf General Functional</i>	1 235	864	2 099
<i>Struktural/Structural</i>			
Eselon V/5th Echelon	0	0	0
Eselon IV/4th Echelon	338	213	551
Eselon III/3rd Echelon	145	41	186
Eselon II/2nd Echelon	23	9	32
Eselon I/1st Echelon	0	0	0
Jumlah/Total	3 876	4 431	8 307

Lanjutan Tabel/*Continued Table 2.3.1*

Jabatan <i>Occupation</i>	2022		Jumlah <i>Total</i>
	Laki-laki <i>Male</i>	Perempuan <i>Female</i>	
(1)	(5)	(6)	(7)
Fungsional Tertentu <i>Specific Functional</i>	1 983	3 095	5 079
Fungsional Umum <i>Staf General Functional</i>	1 287	1 150	2 497
Struktural/ <i>Structural</i>			
Eselon V/5th Echelon	0	0	0
Eselon IV/4th Echelon	200	112	312
Eselon III/3rd Echelon	144	48	192
Eselon II/2nd Echelon	27	9	36
Eselon I/1st Echelon	0	0	0
Jumlah/<i>Total</i>	3 641	4 414	8 056

Sumber/*Source*: ...Badan Kepegawaian, Pendidikan dan Pelatihan Kabupaten Bojonegoro
 Government Official Administration Board of Bojonegoro

Tabel
Table 2.3.2**Jumlah Pegawai Negeri Sipil Menurut Tingkat Pendidikan dan Jenis Kelamin, Desember 2021 dan Desember 2022**
Number of Civil Servants by Educational Level and Sex December 2021 and December 2022

Tingkat Pendidikan <i>Educational Level</i>	2021		
	Laki-laki <i>Male</i>	Perempuan <i>Female</i>	Jumlah <i>Total</i>
(1)	(2)	(3)	(4)
Sampai dengan SD <i>Up to Primary School</i>	69	20	89
SMP/Sederajat <i>General Vocational Junior High School</i>	123	14	137
SMA/Sederajat <i>General/Vocational Senior High School</i>	869	381	1 250
Diploma I, II/Akta I, II <i>Diploma I, II/Akta I, II</i>	144	367	511
Diploma III/Akta III/Sarjana Muda <i>Diploma III/Akta III/Bachelor</i>	229	708	937
Tingkat Sarjana/Doktor/Ph.D <i>University Graduates</i>	2 442	2 941	5 383
Jumlah/Total	3 876	4 430	8 307

Lanjutan Tabel/*Continued Table 2.3.2*

Tingkat Pendidikan <i>Educational Level</i>	2022		
	Laki-laki <i>Male</i>	Perempuan <i>Female</i>	Jumlah <i>Total</i>
(1)	(2)	(3)	(4)
Sampai dengan SD <i>Up to Primary School</i>	65	20	85
SMP/Sederajat <i>General Vocational Junior High School</i>	110	14	124
SMA/Sederajat <i>General/Vocational Senior High School</i>	763	325	1 088
Diploma I, II/Akta I, II <i>Diploma I, II/Akta I, II</i>	129	289	418
Diploma III/Akta III/Sarjana Muda <i>Diploma III/Akta III/Bachelor</i>	278	850	1 128
Tingkat Sarjana/Doktor/Ph.D <i>University Graduates</i>	2 297	2 916	5 213
Jumlah/Total	3 642	4 414	8 056

Sumber/Source: Badan Kepegawaian, Pendidikan dan Pelatihan Kabupaten Bojonegoro/
Government Official Administration Board of Bojonegoro

Tabel
Table 2.3.3

**Jumlah Pegawai Negeri Sipil Menurut Tingkat
Kepangkatan dan Jenis Kelamin, Desember 2021 dan
Desember 2022**
*Number of Civil Servants by Hierarchy and Sex, December
2021 and December 2022*

Pangkat/Golongan/Ruang <i>Hierarchy</i>	2021		
	Laki-laki <i>Male</i>	Perempuan <i>Female</i>	Jumlah <i>Total</i>
(1)	(2)	(3)	(4)
1. I/A (Juru Muda)	0	0	0
2. I/B (Juru Muda Tingkat I)	1	0	1
3. I/C (Juru)	11	5	16
4. I/D (Juru Tingkat I)	88	20	108
Golongan I/Range I	100	25	125
5. II/A (Pengatur Muda)	24	1	25
6. II/B (Pengatur Muda Tingkat I)	165	90	255
7. II/C (Pengatur)	224	246	470
8. II/D (Pengatur Tingkat I)	412	263	675
Golongan II/Range II	825	600	1 425
9. III/A (Penata Muda)	314	619	933
10. III/B (Penata Muda Tingkat I)	612	1092	1 704
11. III/C (Penata)	257	323	580
12. III/D (Penata Tingkat I)	482	492	974
Golongan III/Range III	1 665	2 526	4 191
13. IV/A (Pembina)	372	328	700
14. IV/B (Pembina Tingkat I)	848	912	1 760
15. IV/C (Pembina Utama Muda)	63	39	102
16. IV/D (Pembina Utama Madya)	3	1	4
17. IV/E (Pembina Utama)	0	0	0
Golongan IV/Range IV	1 286	1 280	2 566
Jumlah/Total	3 876	4 431	8 307

Lanjutan Tabel/*Continued Table 2.2.3*

Pangkat/Golongan/Ruang <i>Hierarchy</i>	2022		
	Laki-laki <i>Male</i>	Perempuan <i>Female</i>	Jumlah <i>Total</i>
(1)	(5)	(6)	(7)
1. I/A (Juru Muda)	0	0	0
2. I/B (Juru Muda Tingkat I)	0	0	0
3. I/C (Juru)	8	2	10
4. I/D (Juru Tingkat I)	72	20	92
Golongan I/Range I	80	22	102
5. II/A (Pengatur Muda)	32	2	34
6. II/B (Pengatur Muda Tingkat I)	115	24	139
7. II/C (Pengatur)	221	421	642
8. II/D (Pengatur Tingkat I)	452	274	726
Golongan II/Range II	820	721	1 541
9. III/A (Penata Muda)	330	569	899
10. III/B (Penata Muda Tingkat I)	629	1 202	1 831
11. III/C (Penata)	239	298	537
12. III/D (Penata Tingkat I)	435	498	933
Golongan III/Range III	1 633	2 567	4 200
13. IV/A (Pembina)	332	311	643
14. IV/B (Pembina Tingkat I)	717	755	1 472
15. IV/C (Pembina Utama Muda)	57	35	92
16. IV/D (Pembina Utama Madya)	3	3	6
17. IV/E (Pembina Utama)	0	0	0
Golongan IV/Range IV	1 109	1 104	2 213
Jumlah/Total	3 642	4 414	8 056

Sumber/Source: Badan Kepegawaian, Pendidikan dan Pelatihan Kabupaten Bojonegoro /
Government Official Administration Board of Bojonegoro

2.4 KEUANGAN PEMERINTAH GOVERNMENT FINANCE

Tabel 2.4.1 Realisasi Pendapatan Pemerintah Kabupaten Bojonegoro Menurut Jenis Pendapatan (ribu rupiah), 2019–2022
Actual Bojonegoro Regency Government Revenues by Kind of Revenues (thousand rupiahs), 2019–2022

Jenis Pendapatan/Kind of Revenues	2019	2020
(1)	(2)	(3)
I. Pendapatan Asli Daerah (PAD)	558 959 871	720 983 920
I.1. Pajak Daerah	109 262 437	116 294 021
I.2. Retribusi Daerah	28 747 131	28 250 254
I.3. Laba Perusahaan Daerah	16 816 224	143 501 370
I.4. Lain-lain PAD Yang Sah	404 134 079	432 938 275
II. Pendapatan Transfer	4 101 038 073	3 335 891 724
II.1. Pendapatan Transfer Pusat	3 913 846 540	3 180 169 502
II.1.1. Dana Perimbangan	3 513 469 237	2 754 723 650
II.1.1.1. DBH Pajak/Bukan Pajak	2 175 573 933	1 548 174 633
II.1.1.2. Dana Alokasi Umum (DAU)	966 444 954	875 289 898
II.1.1.3. Dana Alokasi Khusus (DAK)	371 450 350	331 259 119
II.1.2. Dana Insentif Daerah (DID)	33 175 993	63 247 800
II.1.3. Dana Desa (DD)	367 201 310	362 198 052
II.2. Pendapatan Transfer Prov.	187 191 533	155 722 222
II.2.1. Pendapatan Bagi Hasil	173 083 787	142 572 207
II.2.2. Bantuan Keuangan	14 107 746	13 150 016
III. Lain-lain Pendapatan Daerah Yang Sah	88 789 160	108 650 540
III.1. Lain-lain Pendapatan Sesuai Dengan Ketentuan Perundang-undangan.	88 789 160	108 650 540
III.1.1. Dana BOS	88 789 160	108 650 540
III.1.2. JKN Kapitasi	-	-
Jumlah/Total	4 748 787 104	4 165 526 184

Lanjutan Tabel/*Continued Table 2.4.1*

Jenis Pendapatan/ <i>Kind of Revenues</i>	2021	2022
(1)	(4)	(5)
I. Pendapatan Asli Daerah (PAD)	956 253 711	804 007 473
I.1. Pajak Daerah	138 625 431	160 469 314
I.2. Retribusi Daerah	32 221 220	33 311 190
I.3. Laba Perusahaan Daerah	398 273 820	137 641 553
I.4. Lain-lain PAD Yang Sah	387 133 240	472 585 414
II. Pendapatan Transfer	4 783 858 759	4 896 427 553
II.1. Pendapatan Transfer Pusat	4 578 724 112	4 700 349 821
II.1.1. Dana Perimbangan	4 190 666 246	4 326 959 404
II.1.1.1. DBH Pajak/Bukan Pajak	3 030 180 437	3 090 429 744
II.1.1.2. Dana Alokasi Umum (DAU)	870 125 915	861 028 899
II.1.1.3. Dana Alokasi Khusus (DAK)	290 359 895	375 500 759
II.1.2. Dana Insentif Daerah (DID)	25 924 063	14 636 752
II.1.3. Dana Desa (DD)	362 133 802	358 753 665
II.2. Pendapatan Transfer Prov.	205 134 647	196 077 731
II.2.1. Pendapatan Bagi Hasil	191 998 209	182 848 759
II.2.2. Bantuan Keuangan	13 136 438	13 228 972
III. Lain-lain Pendapatan Daerah Yang Sah	164 494 796	66 852 157
III.1. Lain-lain Pendapatan Sesuai Dengan Ketentuan Perundang-undangan.	164 494 796	66 852 157
III.1.1. Dana BOS	98 630 816	0
III.1.2. JKN Kapitasi	65 863 980	66 852 157
Jumlah/Total	5 904 607 266	5 767 287 184

Catatan/*Note*: ...Sumber/*Source*: Badan Pendapatan Daerah Kabupaten Bojonegoro

Tabel
Table 2.4.2**Realisasi Belanja Pemerintah Kabupaten Bojonegoro
Menurut Jenis Belanja (ribu rupiah), 2019–2022
Actual Bojonegoro Regency Government Expenditures by
Kind of Expenditures (thousand rupiahs), 2019–2022**

Jenis Pendapatan Kind of Revenues	2019	2020
(1)	(2)	(3)
1. Belanja Tidak Langsung/Indirect Expenditures	2 423 283 399,77	2 052 291 874,00
1.1 Belanja Pegawai/Personnel Expenditures	1 058 724 416,04	1 216 578 229,01
1.2 Belanja Bunga/Interest Expenditures	-	-
1.3 Belanja Subsidi/Subsidies Expenditures	-	-
1.4 Belanja Hibah/Grant Expenditures	162 422 857,53	191 359 064,58
1.5 Belanja Bantuan Sosial/Social Aid Expenditures	18 113 000,00	33 001 936,00
1.6 Belanja Bagi Hasil/Sharing Fund Expenditure	15 232 584,48	15 826 142,82
1.7 Belanja Bantuan Keuangan/Financial Aids Expenditures	1 168 158 541,72	590 303 002,68
1.8 Belanja Tidak Terduga/Unpredicted Expenditures	632 000,00	5 223 498,90
2. Belanja Langsung/Direct Expenditures	2 161 784 241,57	2 306 331 689,02
2.1 Belanja Pegawai/Personnel Expenditures	-	-
2.2 Belanja Barang dan Jasa/Goods and Services Expenditures	857 025 938,44	913 517 193,64
2.3 Belanja Modal/Capital Expenditure	1 304 758 303,13	1 392 814 495,39
Jumlah/Total	4 585 067 641,34	4 358 623 563,02

Lanjutan Tabel/*Continued Table 2.4.2*

Jenis Pendapatan <i>Kind of Revenues</i>	2021	2022
(1)	(4)	(5)
1. Belanja Tidak Langsung/<i>Indirect Expenditures</i>	2 451 888 987,68	2 967 425 978,12
1.1 Belanja Pegawai/ <i>Personnel Expenditures</i>	1 003 863 956,33	1 036 828 196,74
1.2 Belanja Bunga/ <i>Interest Expenditures</i>	-	-
1.3 Belanja Subsidi/ <i>Subsidies Expenditures</i>	-	120 310,96
1.4 Belanja Hibah/ <i>Grant Expenditures</i>	335 617 206,43	397 833 592,97
1.5 Belanja Bantuan Sosial/ <i>Social Aid Expenditures</i>	205 101 013,53	149 924 582,20
1.6 Belanja Bagi Hasil/ <i>Sharing Fund Expenditure</i>	14 489 365,79	21 197 184,06
1.7 Belanja Bantuan Keuangan/ <i>Financial Aids Expenditures</i>	858 197 768,00	1 327 449 275,97
1.8 Belanja Tidak Terduga/ <i>Unpredicted Expenditures</i>	34 619 677,61	34 072 835,22
2. Belanja Langsung/<i>Direct Expenditures</i>	2 635 030 552,47	2 410 577 861,56
2.1 Belanja Pegawai/ <i>Personnel Expenditures</i>	-	-
2.2 Belanja Barang dan Jasa/ <i>Goods and Services Expenditures</i>	1 015 098 124,61	1 148 683 227,19
2.3 Belanja Modal/ <i>Capital Expenditure</i>	1 619 932 427,86	1 261 894 634,37
Jumlah/<i>Total</i>	5 086 919 540,15	5 378 003 839,68

Catatan/*Note*: ...Sumber/*Source*: Badan Pengelola Keuangan dan Aset Daerah Kabupaten Bojonegoro

<https://bojonegorokab.bps.go.id>

PENDUDUK DAN KETENAGAKERJAAN

3

POPULATION AND EMPLOYMENT

<https://bojonegorokab.bps.go.id>

PENJELASAN TEKNIS**TECHNICAL NOTES**

1. Data kependudukan yang ditampilkan dalam buku ini meliputi dua sumber, yaitu data penduduk hasil Sensus Penduduk 2022 yang dilakukan BPS dan data penduduk hasil registrasi yang dilakukan oleh Dinas Kependudukan dan Pencatatan Sipil. Ada kemungkinan data dari kedua sumber tersebut mengalami perbedaan yang disebabkan adanya perbedaan pada metodologi, konsep definisi, dan cara pengumpulannya. Registrasi penduduk meliputi kegiatan pencatatan dan pelaporan data kependudukan yang terdiri dari kelahiran, kematian, serta statistik kependudukan lainnya, yang dilakukan mulai tingkat desa/ kelurahan hingga tingkat provinsi. Kegiatan registrasi dilakukan guna menjembatani ketersediaan pada data kependudukan setiap tahunnya. Karena data yang diperoleh dari hasil Sensus Penduduk (SP) setiap 10 tahun sekali dan Survei Penduduk antar Sensus (SUPAS) setiap 5 tahun sekali.
2. Pada bab ini disajikan data hasil Sensus Penduduk (SP) 2022 berupa jumlah penduduk menurut jenis kelamin, jumlah penduduk menurut kesesuaian alamat KK/KTP dengan tempat tinggal, dan rasio jenis kelamin

1. *Population data displayed in this book includes two sources, namely population data from the 2022 Population Census conducted by BPS and population data resulting from registration conducted by the Population and Civil Registration Service. There is a possibility that data from the two sources may experience differences due to differences in methodologies, concept definitions, and methods of collection. Population registration includes recording and reporting of population data consisting of births, deaths, and other population statistics, which are carried out from the village / village level. Kelurahan to the provincial level. Registration activities are carried out to bridge the availability of population data each year. Because the data obtained from the results of the Population Census (SP) every 10 years and the Inter-Census Population Survey (SUPAS) every 5 years.*
2. *In this chapter, data on the results of the 2022 Population Census (SP) are presented in the form of population according to gender, population according to the suitability of address of KK / KTP with residence, and sex ratio according to district.*

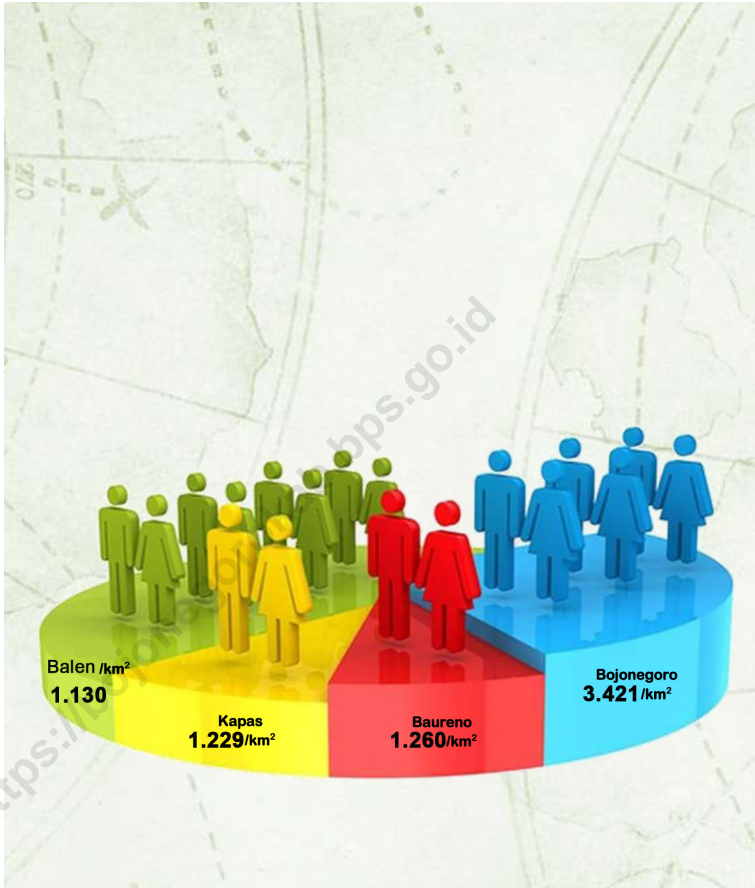
- menurut kecamatan.
 3. Data hasil registrasi penduduk yang diperoleh dari Dinas Kependudukan dan Pencatatan Sipil berupa jumlah penduduk dan laju pertumbuhan penduduk, kepadatan penduduk, jumlah rumah tangga, jumlah penduduk menurut kelompok umur, serta jumlah dan penerimaan akte kelahiran maupun kematian.
 4. Sedangkan data yang berasal dari Dinas Perindustrian dan Tenaga Kerja berupa data perkembangan kesempatan kerja (kumulatif) menurut lapangan usaha, upah tenaga kerja borongan dan musiman menurut sektor, serta perkembangan bursa tenaga kerja di Kabupaten Bojonegoro.
 5. Pelaksanaan registrasi penduduk dilaksanakan oleh aparatur pemerintahan daerah di setiap provinsi, sedangkan untuk Sensus Penduduk dilakukan oleh Badan Pusat Statistik secara serempak di seluruh Indonesia.
 6. Konsep yang dilakukan oleh BPS berupa penggabungan antara *de facto* dan *de jure*.
 7. Untuk data kependudukan sekarang, data hasil dari Sensus Penduduk dianggap paling lengkap karena mencakup penduduk yang tidak memiliki daftar registrasi berupa KTP/KK. Namun, Sensus Penduduk tidak
3. *Population registration data obtained from the Department of Population and Civil Registration are in the form of population and population growth rate, population density, number of households, population by age group, and number and receipt of birth and death certificates.*
 4. *Meanwhile, data from the Department of Industry and Manpower is in the form of data on the development of employment opportunities (cumulative) according to business fields, piece-rate and seasonal labor wages by sector, as well as the development of the labor market in Bojonegoro Regency.*
 5. *The population registration is carried out by regional government officials in each province, while the Population Census is carried out by the Central Statistics Agency simultaneously throughout Indonesia.*
 6. *The concept adopted by BPS is in the form of a merger between de facto and de jure.*
 7. *For current population data, the result data from the Population Census is considered the most complete because it includes residents who do not have a registration list in the form of KTP / KK. However, the Population*

bisa dilakukan setiap tahun. diakibatkan biaya dan waktu yang cukup besar.

Census cannot be conducted every year. caused by considerable cost and time.

<https://bojonegorokab.bps.go.id>

Gambar 3.1 **Kepadatan Tertinggi di Kabupaten Bojonegoro, 2022**
Figures *Population Density in Bojonegoro Regency, 2022*



Sumber/Source: BPS Sensus Penduduk 2022/BPS Cencuc 2022

Gambar 3.2
Figures

Kepadatan Penduduk Menurut Kecamatan, 2022
Population Density by Sub-Regency, 2022



Catatan/Note:

Sumber/Source: Dinas Kependudukan dan Pencatatan Sipil Kab. Bojonegoro/Department of Population and Civil Registration Kab. Bojonegoro

3.1 PENDUDUK POPULATION

Tabel 3.1.1 **Jumlah Penduduk menurut Kecamatan dan Jenis Kelamin di Kabupaten Bojonegoro, 2022**
Table 3.1.1 **Population by Gender in Bojonegoro Regency, 2022**

Kecamatan Subdistrict	Laki-laki Male	Perempuan Female	Jumlah Total
(1)	(2)	(3)	(4)
Margomulyo	11 500	11 693	23 193
Ngraho	24 079	23 843	47 922
Tambakrejo	28 209	27 732	55 941
Ngambon	5 959	5 857	11 816
Sekar	14 465	14 087	28 552
Bubulan	7 783	7 901	15 684
Gondang	13 324	12 866	26 190
Temayang	18 804	18 730	37 534
Sugihwaras	23 834	23 675	47 509
Kedungadem	42 114	42 319	84 433
Kepohbaru	34 062	33 358	67 420
Baureno	42 318	41 341	83 659
Kanor	31 242	30 851	62 093
Sumberrejo	36 698	36 558	73 256
Balen	34 269	34 145	68 414
Sukosewu	22 289	21 981	44 270
Kapas	28 714	28 301	57 015
Bojonegoro	43 353	44 606	87 959
Trucuk	19 756	19 755	39 511
Dander	43 259	43 031	86 290
Ngasem	31 558	30 636	62 194
Gayam	17 085	17 053	34 138
Kalitidu	25 907	25 806	51 713
Malo	16 050	16 101	32 151
Purwosari	15 531	15 335	30 866
Padangan	22 607	22 599	45 206
Kasiman	16 001	16 139	32 140
Kedewan	6 706	6 875	13 581
Hasil SP/SP Result	677 476	673 174	1 350 650

Catatan/Note: Proyeksi Penduduk BPS

Sumber/Source: Badan Pusat Statistik Kabupaten Bojonegoro/Population and Civil Registration Agency Bojonegoro Regency

Tabel 3.1.2
Table

Jumlah Penduduk dan Laju Pertumbuhan Penduduk menurut Kecamatan di Kabupaten Bojonegoro, 2021-2022
Population and Population Growth Rate by District in Bojonegoro Regency, 2021-2022

Kecamatan Subdistrict	Penduduk 2021 Population 2021	Penduduk 2022 Population 2022	Laju Pertumbuhan Penduduk Population Growth Rate
(1)	(2)	(3)	(4)
Margomulyo	22.798	23.193	1.70
Ngraho	45.976	47.922	4.06
Tambakrejo	54.478	55.941	2.62
Ngambon	11.624	11.816	1.62
Sekar	27.411	28.552	4.00
Bubulan	15.005	15.684	4.33
Gondang	24.980	26.190	4.62
Temayang	35.932	37.534	4.27
Sugihwaras	46.439	47.509	2.25
Kedungadem	82.112	84.433	2.75
Kepohbaru	64.912	67.420	3.72
Baureno	80.183	83.659	4.15
Kanor	59.637	62.093	3.96
Sumberrejo	70.017	73.256	4.42
Balen	65.813	68.414	3.80
Sukosewu	42.448	44.270	4.12
Kapas	54.975	57.015	3.58
Bojonegoro	84.967	87.959	3.40
Trucuk	38.150	39.511	3.44
Dander	83.979	86.290	2.68
Ngasem	59.605	62.194	4.16
Gayam	32.555	34.138	4.64
Kalitidu	50.102	51.713	3.12
Malo	30.654	32.151	4.66
Purwosari	29.676	30.866	3.86
Padangan	43.479	45.206	3.82
Kasiman	30.731	32.140	4.38
Kedewan	12.997	13.581	4.30
Hasil Registrasi/Registration Result	1 301 635	1 350 650	3,63

Catatan/Note:

Sumber/Source: Dinas Kependudukan dan Pencatatan Sipil Kab. Bojonegoro/Department of Population and Civil Registration Kab. Bojonegoro

Tabel
Table 3.1.3

**Kepadatan Penduduk menurut Kecamatan di Kabupaten
Bojonegoro, 2022**
Population Density by District in Bojonegoro Regency, 2022

Kecamatan Subdistrict	Jumlah Penduduk Population	Luas Wilayah (km ²) Area (km ²)	Kepadatan Penduduk (km ²) Population Density (km ²)
(1)	(2)	(3)	(4)
Margomulyo	23 193	139,68	166
Ngraho	47 922	71,48	670
Tambakrejo	55 941	209,52	267
Ngambon	11 816	48,65	243
Sekar	28 552	130,24	219
Bubulan	15 684	84,73	185
Gondang	26 190	107,01	245
Temayang	37 534	124,67	301
Sugihwaras	47 509	87,15	545
Kedungadem	84 433	145,15	582
Kepohbaru	67 420	79,64	847
Baureno	83 659	66,37	1260
Kanor	62 093	59,78	1039
Sumberrejo	73 256	76,58	957
Balen	68 414	60,52	1130
Sukosewu	44 270	47,48	932
Kapas	57 015	46,38	1229
Bojonegoro	87 959	25,71	3421
Trucuk	39 511	36,71	1076
Dander	86 290	118,36	729
Ngasem	62 194	147,21	422
Gayam	34 138	50,05	682
Kalitidu	51 713	65,95	784
Malo	32 151	65,41	492
Purwosari	30 866	62,32	495
Padangan	45 206	42,00	1076
Kasiman	32 140	51,80	620
Kedewan	13 581	56,51	240
Hasil Registrasi/ Registration Result	1 350 650	2307,06	585,44

Catatan/Note:

Sumber/Source: Dinas Kependudukan dan Pencatatan Sipil Kab. Bojonegoro/Department of Population and Civil Registration Kab. Bojonegoro

Tabel
Table 3.1.4

Jumlah Kepala Keluarga menurut Kecamatan di Kabupaten Bojonegoro, 2022
Number of Household by District in Bojonegoro Regency, 2022

Kecamatan Subdistrict	Rumah Tangga Household
(1)	(2)
Margomulyo	8 271
Ngraho	16 799
Tambakrejo	16 870
Ngambon	4 164
Sekar	10 524
Bubulan	5 643
Gondang	9 385
Temayang	13 302
Sugihwaras	16 041
Kedungadem	28 956
Kepohbaru	21 597
Baureno	26 034
Kanor	20 814
Sumberrejo	25 711
Balen	23 736
Sukosewu	15 395
Kapas	19 175
Bojonegoro	29 066
Trucuk	13 613
Dander	28 847
Ngasem	22 163
Gayam	11 430
Kalitidu	17 585
Malo	10 853
Purwosari	10 293
Padangan	15 254
Kasiman	10 868
Kedewan	4 572
Hasil Registrasi/Registration Result	459 676

Catatan/Note:

Sumber/Source: Dinas Kependudukan dan Pencatatan Sipil Kab. Bojonegoro/Department of Population and Civil Registration Kab. Bojonegoro

Tabel
Table 3.1.5

Jumlah Penduduk menurut Kelompok Umur dan Jenis Kelamin di Kabupaten Bojonegoro, 2022
Total Population by Age Group and Gender in Bojonegoro Regency, 2022

Kelompok Umur <i>Age</i>	Jenis Kelamin/Sex		
	Laki-laki <i>Male</i>	Perempuan <i>Female</i>	Total
(1)	(2)	(3)	(4)
0-4	32 361	30 499	62 860
5-9	45 732	43 074	88 806
10-14	48 854	46 156	95 010
15-19	41 758	40 799	82 557
20-24	49 599	47 709	97 308
25-29	49 244	46 985	96 229
30-34	45 882	45 525	91 407
35-39	48 035	47 843	95 878
40-44	52 261	52 354	104 615
45-49	49 749	50 608	100 357
50-54	49 218	49 250	98 468
55-59	45 223	48 004	93 227
60-64	40 314	41 114	81 428
>65	79 246	83 254	162 500
Hasil Registrasi/ <i>Registration Result</i>	677 476	673 174	1 350 650

Catatan/Note:

Sumber/Source: Dinas Kependudukan dan Pencatatan Sipil Kab. Bojonegoro/Department of Population and Civil Registration Kab. Bojonegoro

Tabel
Table 3.1.6

Jumlah Pengurusan Akte Kelahiran dan Akte Kematian menurut Kecamatan di Kabupaten Bojonegoro, 2022
Number of Birth and Death Certificate Arrangements by District in Bojonegoro Regency, 2022

Kecamatan Subdistrict	Kelahiran/Birth	Kematian/Death
(1)	(2)	(3)
Margomulyo	223	211
Ngraho	586	440
Tambakrejo	658	522
Ngambon	127	109
Sekar	239	225
Bubulan	178	224
Gondang	296	69
Temayang	425	332
Sugihwaras	529	520
Kedungadem	997	742
Kepohbaru	770	796
Baureno	1 008	926
Kanor	713	685
Sumberrejo	859	729
Balen	791	771
Sukosewu	486	407
Kapas	671	743
Bojonegoro	839	1 051
Trucuk	466	412
Dander	1 133	1 032
Ngasem	770	575
Gayam	410	295
Kalitidu	645	632
Malo	335	280
Purwosari	319	302
Padangan	498	536
Kasiman	299	275
Kedewan	148	133
Hasil Registrasi/Registration Result	15 418	13 974

Catatan/Note:

Sumber/Source: Dinas Kependudukan dan Pencatatan Sipil Kab. Bojonegoro /Department of Population and Civil Registration Kab. Bojonegoro

Tabel
Table 3.1.7

**Penerimaan dari Akta-akta Pencatatan Sipil Kabupaten
Bojonegoro, 2018-2022**
Receipt of Bojonegoro Regency Civil Registration, 2018-2022

Lapangan Usaha <i>Occupation</i>	2018	2019	2020	2021	2022
(1)	(2)	(3)	(4)	(5)	(6)
Kutipan Akta Perkawinan/Copy of Married Act	26	45	41	46	35
Kutipan Akta Kelahiran Biasa/Copy of Birth Act	8 168	7 794	9 360	9 399	9 075
Kutipan Akta Kelahiran Dispensasi/Copy of Dispensation Act	-	-	-	-	-
Kutipan Akta Kelahiran Terlambat /Copy of Delay Birth Act	16 306	15 973	15 214	13 213	13 780
Kutipan Akta Pengakuan Anak/Copy of Children	-	-	1	1	3
Kutipan Akta Pengesahan Anak/Copy of Legal Children	7	-	8	14	22
Kutipan Akta Perceraian/Copy of Separated	9	9	5	6	7
Kutipan Akta Kematian/Copy of Death Act	314	922	5 130	11 488	12 388
Kutipan Akta Adopsi/Copy of Adoption Act	6	3	-	9	17
Surat Keterangan/Invoice	-	-	-	-	-
Kutipan ke II/Second Copy	943	1 191	900	1 076	948
Perubahan Nama/Name Changed	39	-	36	39	62
Jumlah/Total	25 818	25 937	991	35291	36 337

Catatan/Note:

Sumber/Source: Dinas Kependudukan dan Pencatatan Sipil Kab. Bojonegoro/Department of Population and Civil Registration Kab. Bojonegoro

**3.2 KETENAGAKERJAAN
EMPLOYEE**

Tabel 3.2.1 **Perkembangan Kesempatan Kerja (Kumulatif) Menurut Lapangan Usaha di Kabupaten Bojonegoro, 2022**
Number of Workers by bussines field in Bojonegoro Regency, 2022

Lapangan Usaha/ <i>Occupation</i>	2020		2021		2022	
	Jumlah Usaha	JUmlah Tenaga Kerja	Jumlah Usaha	JUmlah Tenaga Kerja	Jumlah Usaha	JUmlah Tenaga Kerja
(1)	(2)	(3)	(4)	(5)	(6)	(7)
Industri/ <i>Industries</i>	10 361	25 903	11 477	28 693	11 780	29 450

Catatan/*Note*:

Sumber/*Source*: Dinas Perindustrian dan Tenaga Kerja Kabupaten Bojonegoro/*Industry and Employee Service of Bojonegoro Regency*

Tabel 3.2.2 **Jumlah Perusahaan dan Tenaga Kerja menurut Sektor Usaha di Kabupaten Bojonegoro, 2022**
Table **Number of Establishment and Employee by Sector in Bojonegoro Regency, 2022**

Lapangan Usaha <i>Occupation</i>	Jumlah Perusahaan	Tenaga Kerja/ <i>Employee</i>		
		Laki-Laki <i>Male</i>	Perempuan <i>Female</i>	Jumlah <i>Total</i>
(1)	(2)	(3)	(4)	(5)
Pertanian/Agriculture	85	2 762	1 545	4 307
Pertambangan/Quarrying	87	3 654	1 631	5 285
Industri/Industries	328	2 324	3 024	5 348
Listrik/Electricity	28	745	383	1 128
Bangunan/Buliding	401	4 874	1 343	6 217
Perdagangan/Trading	1 260	4 654	4 720	9 374
Perhubungan/Transportation	75	1 327	1 396	2 723
Keuangan/Finance	217	1 492	897	2 389
Jasa dan Lainnya/Services and Others	826	3 987	3 448	7 435
<i>Jumlah/Total</i>	3 307	25 819	18 387	44 206

Catatan/*Note:*

Sumber/*Source:* Dinas Perindustrian dan Tenaga Kerja Kabupaten Bojonegoro/Industry and Employee Service of Bojonegoro Regency

Tabel
Table 3.2.3

Upah Tenaga Kerja Borongan dan Musiman menurut Sektor di Kabupaten Bojonegoro, 2022
Worker's Salaries of Full and Regular Time of Bojonegoro Regency, 2022

Lapangan Usaha/Occupation	Bulanan/Monthly		Harian Tetap/Daily	
	Minimal/ Minimum	Maximal/ Maximum	Minimal/ Minimum	Maximal/ Maximum
(1)	(2)	(3)	(4)	(5)
Pertanian dan Perkebunan/Agriculture and Crops	900 000	6 500 000	70 000	150 000
Minyak, Gas Bumi, dan Pertambangan/Oil, Gas, and Mining	2 080 000	90 000 000	90 000	400 000
Rokok dan Tembakau/Cigarettes and Tobacco	600 000	15 000 000	60 000	200 000
Makanan dan Minuman/Food and Beverage	700 000	12 000 000	70 000	180 000
Tekstil dan Sandang/Textile and Clothes	800 000	4 500 000	60 000	150 000
Perkayuan/Wooden	900 000	4 000 000	90 000	200 000
Farmasi dan Kimia/Farmaceutical and Chemical	700 000	8 000 000	50 000	150 000
Logam dan Keramik/Metal and Ceramics	2 000 000	3 500 000	90 000	160 000
Jasa-jasa Kemasyarakatan Sosial dan Perseorangan/ Social and Individual Services	300 000	3 500 000	50 000	200 000
Percetakan/Printing	1 200 000	4 000 000	50 000	200 000
Elektronik/Electronics	800 000	3 000 000	70 000	150 000
Karet dan Kulit/Rubber and Beather	2 080 000	9 000 000	80 000	200 000
Bangunan dan Pekerjaan Umum/Building and Public Work	1 500 000	11 000 000	90 000	200 000
Niaga, Bank, dan Asuransi/Trading, Banking, and Insurance	2 500 000	30 000 000	100 000	300 000
Pariwisata/Travel	2 500 000	6 000 000	80 000	150 000
Maritim/Marine	-	-	-	-
Transportasi/Transportation	2 100 000	7 500 000	80 000	400 000
Kesehatan/Healthy	800 000	15 000 000	60 000	250 000

Catatan/Note:

Sumber/Source: Dinas Perindustrian dan Tenaga Kerja Kabupaten Bojonegoro/Industry and Employee Service of Bojonegoro Regency

Tabel 3.2.4 **Perkembangan Bursa Tenaga Kerja di Kabupaten Bojonegoro, 2017-2022**
Table *Stack of Bojonegoro Manpower, 2017-2022*

Tahun <i>Occupation</i>	Lowongan Kerja <i>Vacancy</i>	Pencari Kerja Terdaftar <i>Job Seeker</i>	Penempatan Tenaga Kerja <i>Placement</i>	TKPMP TKMT dan Usaha Mandiri
(1)	(2)	(3)	(4)	(5)
2017	6 038	4 091	3 151	370
2018	18 290	4 249	3 188	310
2019	31 876	2 351	4 025	333
2020	7 196	1 170	972	940
2021	9 386	1 549	1 986	440
2022	14 862	2 063	1 982	424

Catatan/Note:

Sumber/Source: Dinas Perindustrian dan Tenaga Kerja Kabupaten Bojonegoro/Industry and Employee Service of Bojonegoro Regency

**SOSIAL DAN
KESEJAHTERAAN RAKYAT**
SOCIAL AND WELFARE

4

<https://bojonegorokab.bps.go.id>

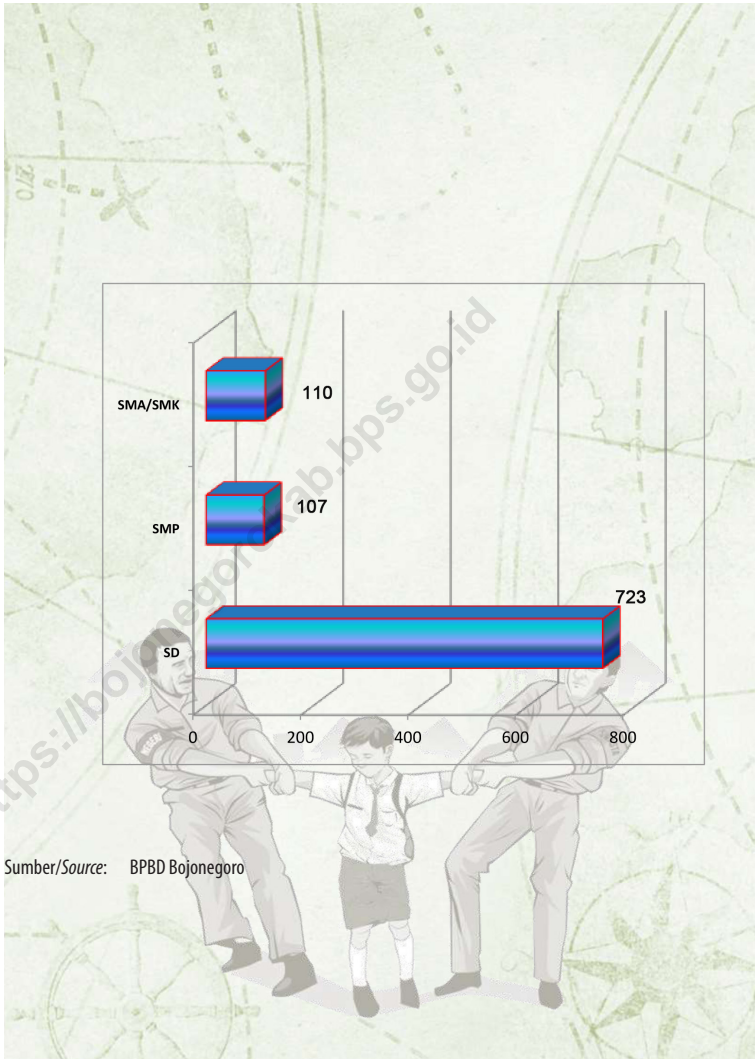
PENJELASAN TEKNIS**TECHNICAL NOTES**

1. Data yang tersaji pada bab ini meliputi data pendidikan, data keagamaan, data kesehatan, data keluarga berencana, data hukum dan data sosial lainnya
 2. Data Pendidikan meliputi data jumlah sekolah, murid dan guru SD, SLTP, dan SMU menurut kecamatan. Untuk data SD sampai dengan SMU bersumber dari Dinas Pendidikan Kabupaten Bojonegoro.
 3. Data yang bersumber dari Kantor Kementerian Agama Kabupaten Bojonegoro meliputi data jumlah sekolah, murid, guru rasio RA, MI, MTs, dan Madrasah Aliyah menurut kecamatan. Disajikan pula data mengenai banyaknya penduduk menurut agama, banyaknya tempat ibadah, jumlah jemaah haji.
 4. Data mengenai pencapaian Akseptor KB baru dan alat kontrasepsi yang dipakai serta jumlah pasangan usia subur menurut kecamatan disajikan oleh Badan Pemberdayaan Perempuan dan Keluarga Berencana.
 5. Data data mengenai hukum dan tindak kejahatan disajikan oleh pengadilan negeri, kejaksaan negeri dan kepolisian resort Bojonegoro. Sedangkan data dari Badan Penanggulangan Bencana Daerah meliputi korban jiwa meninggal akibat bencana alam
1. *The data presented in this chapter includes education, religion, health, family palnning (KB), Laws and other social data.*
 2. *The data of education includes number of scholls, students, and teachers of ES, YHS, and SHS according to subdiscript.The data of ES, YHS and SHS is obtained from Education Service of Bojonegoro Regency.*
 3. *Data sourced from the Office of Religious Affairs Bojonegoro includes data on the number schools, pupils, teachers and ratio of RA, MI, MTs, and Madrasah Aliyah by Regency. Also presented data on the number of population by religion, many places of worship, the number of pilgrims.*
 4. *Data regarding the new KB acceptors achievement and use of contraceptives and the number of couples of childbearing age by Regencys served by the Women Empowerment and Family Planning.*
 5. *Law and fact sheets on crime presented by the Regency court, the Regency attorney and the police resort Bojonegoro. Presented data from the nation united and people emergency covers ofsacrificeof earth accident by type.*

- berdasarkan jenisnya.
6. Data yang berasal dari Dinas Kesehatan Kabupaten Bojonegoro meliputi banyaknya fasilitas kesehatan menurut kecamatan, jumlah tenaga kesehatan menurut keahliannya, banyaknya pengunjung klinik/ poliklinik di Rumah Sakit Umum serta data penyandang cacat dan orang jompo/ lanjut usia Daerah Kabupaten Bojonegoro. Sedangkan dari PMI cabang Bojonegoro disajikan data tentang banyaknya persediaan darah dan darah yang tersalurkan menurut golongan darah, data pendonor yang dirinci menurut jenis pendonoran.
 7. Data Keluarga Berencana meliputi data banyaknya petugas dan fasilitas KB menurut kecamatan, data penggunaan alat kontrasepsi oleh pasangan usia subur (PUS) untuk peserta KB Aktif maupun peserta KB baru, yang berasal dari badan pemberdayaan perempuan dan keluarga berencana Kabupaten Bojonegoro
6. *The data comes from the Department of Health Bojonegoro covers many health facilities in the Regency, the number of health workers according to their expertise, the number of visitors clinic / clinic at the General Hospital with data of handicapped person and decrepeit/ elderly in Bojonegoro Regency. While the PMI branch Bojonegoro presented data on the number of blood supply and blood channeled according to blood type.*
 7. *Family Planning Data include the number of data according to officials and family planning facilities Regencys, data on the use of contraceptives by couples of childbearing age (EFA) for KB Active participants and new planning participants, who came from the body of women's empowerment and family planning Bojonegoro*

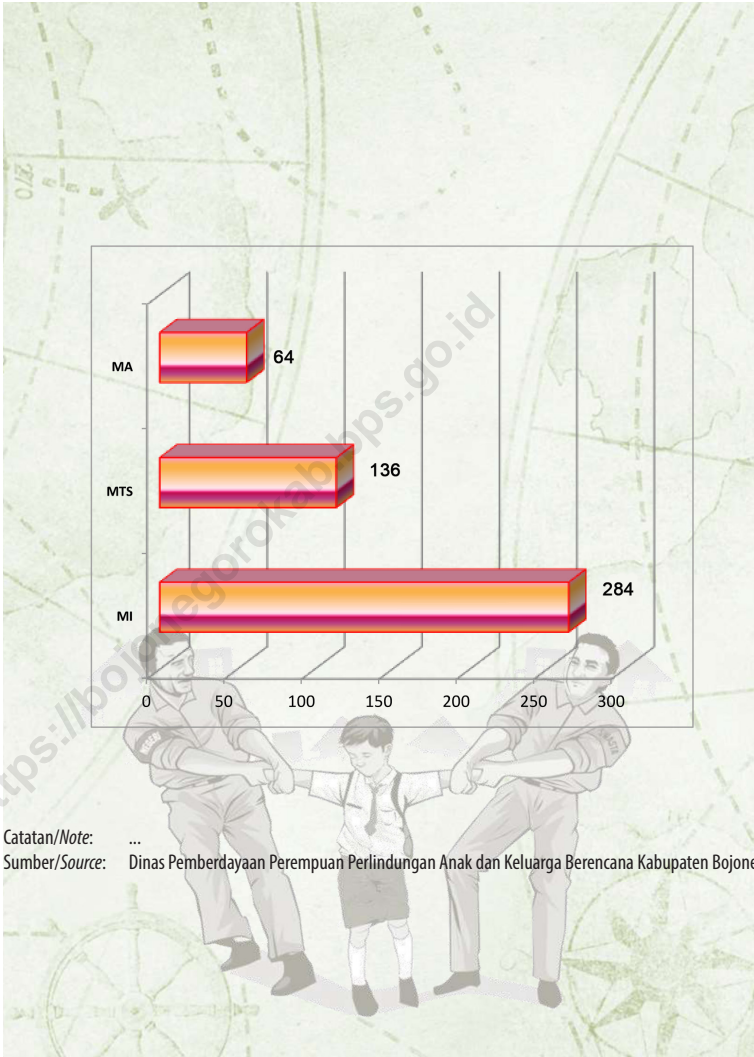
<https://bojonegorokab.bps.go.id>

Gambar 4.1 Banyaknya Sekolah di Kabupaten Bojonegoro 2022
Figures 4.1 Number of Schools in Bojonegoro Regency, 2022



Gambar 4.2
Figures

Banyaknya Sekolah di Kabupaten Bojonegoro, 2022
Number Schools in Bojonegoro Regency, 2022



4.1 PENDIDIKAN EDUCATION

Tabel 4.1.1 Jumlah Sekolah, Guru, dan Murid Taman Kanak-Kanak (TK) di Bawah Kementerian Pendidikan dan Kebudayaan Menurut Kecamatan, 2020/2021 dan 2021/2022
Number of Schools, Teachers, and Pupils in Kindergarten Under The Ministry of Education and Culture by Subdistrict, 2020/2021 dan 2021/2022

Kecamatan Subdistrict	Sekolah/Schools					
	Negeri/Public		Swasta/Private		Jumlah/Total	
	2020/2021	2021/2022	2020/2021	2021/2022	2020/2021	2021/2022
(1)	(2)	(3)	(4)	(5)	(6)	(7)
Margomulyo	-	-	12	13	12	13
Ngraho	-	-	17	17	17	17
Tambakrejo	-	-	22	22	22	22
Ngambon	-	-	7	7	7	7
Sekar	-	-	16	16	16	16
Bubulan	-	-	8	8	8	8
Gondang	-	-	12	12	12	12
Temayang	-	-	15	15	15	15
Sugihwaras	-	-	26	25	26	25
Kedungadem	-	-	50	50	50	50
Kepohbaru	-	-	29	29	29	29
Baureno	-	-	41	41	41	41
Kanor	-	-	29	29	29	29
Sumberrejo	-	-	43	43	43	43
Balen	1	1	34	34	35	35
Sukosewu	-	-	20	20	20	20
Kapas	1	1	27	26	28	27
Bojonegoro	1	1	40	40	41	41
Trucuk	-	-	17	17	17	17
Dander	-	-	37	37	37	37
Ngasem	-	-	25	25	25	25
Gayam	-	-	15	15	15	15
Kalitidu	-	-	31	31	31	31
Malo	-	-	23	23	23	23
Purwosari	1	1	17	17	18	18
Padangan	-	-	26	26	26	26
Kasiman	-	-	17	17	17	17
Kedewan	-	-	8	8	8	8
Bojonegoro	4	4	664	663	668	667

Lanjutan Tabel/*Continued Table* 4.1.1

Kecamatan Subdistrict	Guru ¹ /Teachers ¹					
	Negeri/ <i>Public</i>		Swasta/ <i>Private</i>		Jumlah/ <i>Total</i>	
	2020/2021	2021/2022	2020/2021	2021/2022	2020/2021	2021/2022
(1)	(8)	(9)	(10)	(11)	(12)	(13)
Margomulyo	-	-	26	27	26	27
Ngraho	-	-	51	44	51	44
Tambakrejo	-	-	44	45	44	45
Ngambon	-	-	18	17	18	17
Sekar	-	-	32	32	32	32
Bubulan	-	-	16	17	16	17
Gondang	-	-	33	32	33	32
Temayang	-	-	36	34	36	34
Sugihwaras	-	-	52	48	52	48
Kedungadem	-	-	108	106	108	106
Kepohbaru	-	-	65	65	65	65
Baureno	-	-	78	76	78	76
Kanor	-	-	69	67	69	67
Sumberrejo	-	-	123	110	123	110
Balen	8	6	64	60	72	66
Sukosewu	-	-	57	52	57	52
Kapas	8	5	69	67	77	72
Bojonegoro	7	6	202	184	209	190
Trucuk	-	-	48	47	48	47
Dander	-	-	99	91	99	91
Ngasem	-	-	59	56	59	56
Gayam	-	-	40	38	40	38
Kalitidu	-	-	90	84	90	84
Malo	-	-	45	44	45	44
Purwosari	9	8	53	53	62	61
Padangan	-	-	65	63	65	63
Kasiman	-	-	66	55	66	55
Kedewan	-	-	22	21	22	21
Bojonegoro	32	25	1 730	1 635	1 762	1 660

Lanjutan Tabel/Continued Table 4.1.1

Kecamatan Subdistrict	Murid/Students					
	Negeri/Public		Swasta/Private		Jumlah/Total	
	2020/2021	2021/2022	2020/2021	2021/2022	2020/2021	2021/2022
(1)	(14)	(15)	(16)	(17)	(18)	(19)
Margomulyo	-	-	351	371	351	371
Ngraho	-	-	545	517	545	517
Tambakrejo	-	-	816	787	816	787
Ngambon	-	-	197	212	197	212
Sekar	-	-	590	552	590	552
Bubulan	-	-	271	255	271	255
Gondang	-	-	384	367	384	367
Temayang	-	-	446	420	446	420
Sugihwaras	-	-	1 009	931	1 009	931
Kedungadem	-	-	1 581	1 572	1 581	1 572
Kepohbaru	-	-	947	925	947	925
Baureno	-	-	1 274	1 208	1 274	1 208
Kanor	-	-	773	760	773	760
Sumberrejo	-	-	1 514	1 485	1 514	1 485
Balen	47	52	950	903	997	955
Sukosewu	-	-	664	648	664	648
Kapas	42	52	1 018	944	1 060	996
Bojonegoro	50	53	2 309	2 134	2 359	2 187
Trucuk	-	-	719	707	719	707
Dander	-	-	1 520	1 309	1 520	1 309
Ngasem	-	-	865	800	865	800
Gayam	-	-	539	536	539	536
Kalitidu	-	-	1 113	1 071	1 113	1 071
Malo	-	-	573	542	573	542
Purwosari	63	55	742	722	805	777
Padangan	-	-	934	841	934	841
Kasiman	-	-	764	697	764	697
Kedewan	-	-	333	349	333	349
Bojonegoro	202	212	23 741	22 565	23 943	22 777

Sumber/Source: Kementerian Pendidikan dan Kebudayaan, Data Semester Ganjil/Ministry of Educations and Culture, Odd Semester Data

Tabel
Table 4.1.2

**Jumlah Sekolah, Guru, dan Murid Raudatul Athfal (RA)
di Bawah Kementerian Agama Menurut Kecamatan,
2020/2021 dan 2021/2022**
*Number of Schools, Teachers, and Pupils in Raudatul Athfal
(RA) Under The Ministry of Religious Affairs by Subdistrict,
2020/2021 dan 2021/2022*

Kecamatan Subdistrict	Sekolah/Schools		Guru/Teachers		Murid/Pupils	
	2020/2021	2021/2022	2020/2021	2021/2022	2020/2021	2021/2022
(1)	(2)	(3)	(4)	(5)	(6)	(7)
Margomulyo	4	4	14	15	118	107
Ngraho	7	7	25	15	335	335
Tambakrejo	7	7	28	24	344	339
Ngambon	1	1	5	4	84	89
Sekar	2	2	4	4	36	44
Bubulan	3	4	13	15	50	123
Gondang	4	4	18	17	181	222
Temayang	7	7	27	21	325	330
Sugihwaras	9	9	24	20	257	312
Kedungadem	11	12	37	28	359	415
Kepohbaru	22	23	71	64	739	837
Baureno	22	23	79	71	1 061	1 174
Kanor	15	15	49	40	511	553
Sumberrejo	12	12	47	41	410	427
Balen	20	20	78	56	778	760
Sukosewu	14	14	45	42	409	440
Kapas	10	10	46	34	437	443
Bojonegoro	11	11	63	64	850	905
Trucuk	4	4	13	14	181	175
Dander	20	21	95	87	874	982
Ngasem	18	18	76	63	690	732
Gayam	8	8	35	27	289	331
Kalitidu	13	13	53	53	455	514
Malo	6	7	23	25	197	221
Purwosari	3	3	12	11	170	165
Padangan	6	6	37	29	284	260
Kasiman	2	2	8	8	88	95
Kedewan	2	2	6	5	53	48
Bojonegoro	263	269	1 031	897	10 565	11 378

Sumber/Source: Kementerian Agama, EMIS, data semester ganjil/Ministry of Religious Affairs, EMIS, odd semester

Tabel
Table 4.1.3

**Jumlah Sekolah, Guru, dan Murid Sekolah Dasar (SD)
di Bawah Kementerian Pendidikan dan Kebudayaan
Menurut Kecamatan, 2020/2021 dan 2021/2022**
**Number of Schools, Teachers, and Pupils in Primary Schools
Under The Ministry of Education and Culture by Subdistrict,
2020/2021 dan 2021/2022**

Kecamatan Subdistrict	Sekolah/Schools					
	Negeri/Public		Swasta/Private		Jumlah/Total	
	2020/2021	2021/2022	2020/2021	2021/2022	2020/2021	2021/2022
(1)	(2)	(3)	(4)	(5)	(6)	(7)
Margomulyo	19	19	-	-	19	19
Ngraho	31	31	-	-	31	31
Tambakrejo	37	37	-	-	37	37
Ngambon	11	11	-	-	11	11
Sekar	23	23	-	-	23	23
Bubulan	11	11	-	-	11	11
Gondang	19	19	-	-	19	19
Temayang	25	25	-	-	25	25
Sugihwaras	28	28	1	1	29	29
Kedungadem	45	45	3	3	48	48
Kepohbaru	29	29	-	-	29	29
Baureno	38	38	2	2	40	40
Kanor	32	32	-	-	32	32
Sumberrejo	38	38	2	2	40	40
Balen	32	32	-	-	32	32
Sukosewu	18	18	-	-	18	18
Kapas	25	25	-	-	25	25
Bojonegoro	27	27	7	7	34	34
Trucuk	16	16	-	-	16	16
Dander	37	37	-	-	37	37
Ngasem	28	28	1	1	29	29
Gayam	16	16	-	-	16	16
Kalitidu	26	26	-	-	26	26
Malo	24	24	-	-	24	24
Purwosari	18	18	1	1	19	19
Padangan	23	23	1	1	24	24
Kasiman	18	18	-	-	18	18
Kedewan	11	11	-	-	11	11
Bojonegoro	705	705	18	18	723	723

Lanjutan Tabel/*Continued Table* 4.1.3

Kecamatan Subdistrict	Guru ¹ /Teachers ¹					
	Negeri/Public		Swasta/Private		Jumlah/Total	
	2020/2021	2021/2022	2020/2021	2021/2022	2020/2021	2021/2022
(1)	(8)	(9)	(10)	(11)	(12)	(13)
Margomulyo	134	118	-	-	134	118
Ngraho	242	231	-	-	242	231
Tambakrejo	276	262	-	-	276	262
Ngambon	77	70	-	-	77	70
Sekar	185	175	-	-	185	175
Bubulan	98	83	-	-	98	83
Gondang	155	137	-	-	155	137
Temayang	199	180	-	-	199	180
Sugihwaras	242	234	9	8	251	242
Kedungadem	394	381	23	24	417	405
Kepohbaru	262	243	-	-	262	243
Baureno	315	272	14	13	329	285
Kanor	296	263	-	-	296	263
Sumberrejo	302	284	24	23	326	307
Balen	273	237	-	-	273	237
Sukosewu	149	138	-	-	149	138
Kapas	222	192	-	-	222	192
Bojonegoro	312	264	113	105	418	369
Trucuk	180	163	-	-	180	163
Dander	365	330	-	-	365	330
Ngasem	223	214	9	8	232	222
Gayam	122	117	-	-	122	117
Kalitidu	211	200	-	-	211	200
Malo	173	154	-	-	173	154
Purwosari	148	142	11	11	159	153
Padangan	213	195	15	15	228	210
Kasiman	154	137	-	-	154	137
Kedewan	89	85	-	-	89	85
Bojonegoro	6 011	5 501	218	207	6 222	5 708

Lanjutan Tabel/*Continued Table* 4.1.3

Kecamatan Subdistrict	Murid/Students					
	Negeri/Public		Swasta/Private		Jumlah/Total	
	2020/2021	2021/2022	2020/2021	2021/2022	2020/2021	2021/2022
(1)	(14)	(15)	(16)	(17)	(18)	(19)
Margomulyo	1 695	1 603	-	-	1 695	1 603
Ngraho	2 912	2 680	-	-	2 912	2 680
Tambakrejo	3 584	3 473	-	-	3 584	3 473
Ngambon	801	788	-	-	801	788
Sekar	2 157	2 103	-	-	2 157	2 103
Bubulan	959	918	-	-	959	918
Gondang	1 673	1 655	-	-	1 673	1 655
Temayang	1 824	1 731	-	-	1 824	1 731
Sugihwaras	2 651	2 569	159	159	2 810	2 728
Kedungadem	4 069	3 898	308	315	4 377	4 213
Kepohbaru	2 848	2 740	-	-	2 848	2 740
Baureno	3 388	3 331	86	88	3 474	3 419
Kanor	2 592	2 504	-	-	2 592	2 504
Sumberrejo	2 891	2 746	346	333	3 237	3 079
Balen	2 628	2 466	-	-	2 628	2 466
Sukosewu	1 716	1 635	-	-	1 716	1 635
Kapas	2 870	2 766	-	-	2 870	2 766
Bojonegoro	5 413	5 176	2 329	2 219	7 742	7 395
Trucuk	2 107	2 053	-	-	2 107	2 053
Dander	4 884	4 755	-	-	4 884	4 755
Ngasem	2 495	2 383	112	110	2 607	2 493
Gayam	2 046	1 903	-	-	2 046	1 903
Kalitidu	2 661	2 608	-	-	2 661	2 608
Malo	1 913	1 857	-	-	1 913	1 857
Purwosari	2 148	2 045	224	231	2 372	2 276
Padangan	2 703	2 640	373	392	3 076	3 032
Kasiman	2 068	2 075	-	-	2 068	2 075
Kedewan	1 202	1 155	-	-	1 202	1 155
Bojonegoro	70 898	68 256	3 937	3 847	74 835	72 103

Sumber/*Source*: Kementerian Pendidikan dan Kebudayaan, Data Semester Ganjil/*Ministry of Educations and Culture, Odd Semester Data*

Tabel
Table 4.1.4

Jumlah Sekolah, Guru, dan Murid Madrasah Ibtidaiyah (MI) di Bawah Kementerian Agama Menurut Kecamatan Menurut Kecamatan, 2020/2021 dan 2021/2022
Number of Schools, Teachers, and Pupils in Madrasah Ibtidaiyah (MI) Under The Ministry of Religious Affairs by Subdistrict, 2020/2021 dan 2021/2022

Kecamatan Subdistrict	Sekolah/Schools					
	Negeri/Public		Swasta/Private		Jumlah/Total	
	2020/2021	2021/2022	2020/2021	2021/2022	2020/2021	2021/2022
(1)	(2)	(3)	(4)	(5)	(6)	(7)
Margomulyo	-	-	1	2	1	2
Ngraho	1	1	5	5	6	6
Tambakrejo	-	-	6	6	6	6
Ngambon	-	-	1	1	1	1
Sekar	-	-	2	2	2	2
Bubulan	-	-	3	3	3	3
Gondang	-	-	2	2	2	2
Temayang	-	-	8	8	8	8
Sugihwaras	-	-	10	10	10	10
Kedungadem	-	-	17	18	17	18
Kepohbaru	-	-	22	23	22	23
Baureno	-	-	21	22	21	22
Kanor	-	-	18	18	18	18
Sumberrejo	-	-	20	20	20	20
Balen	1	1	22	22	23	23
Sukosewu	-	-	16	17	16	17
Kapas	-	-	12	12	12	12
Bojonegoro	1	1	9	10	10	11
Trucuk	-	-	7	7	7	7
Dander	-	-	18	18	18	18
Ngasem	-	-	17	17	17	17
Gayam	-	-	5	5	5	5
Kalitidu	-	-	16	17	16	17
Malo	-	-	6	6	6	6
Purwosari	-	-	3	3	3	3
Padangan	-	-	4	4	4	4
Kasiman	-	-	3	3	3	3
Kedewan	-	-	-	-	-	-
Bojonegoro	3	3	274	281	277	284

Lanjutan Tabel/Continued Table 4.1.4

Kecamatan Subdistrict	Guru ¹ /Teachers ¹					
	Negeri/Public		Swasta/Private		Jumlah/Total	
	2020/2021	2021/2022	2020/2021	2021/2022	2020/2021	2021/2022
(1)	(8)	(9)	(10)	(11)	(12)	(13)
Margomulyo	-	-	10	11	10	11
Ngraho	22	18	55	48	77	66
Tambakrejo	-	-	52	43	52	43
Ngambon	-	-	11	12	11	12
Sekar	-	-	12	12	12	12
Bubulan	-	-	22	20	22	20
Gondang	-	-	17	18	17	18
Temayang	-	-	99	70	99	70
Sugihwaras	-	-	101	93	101	93
Kedungadem	-	-	167	126	167	126
Kepohbaru	-	-	221	169	221	169
Baureno	-	-	227	186	227	186
Kanor	-	-	188	147	188	147
Sumberrejo	-	-	243	214	243	214
Balen	16	16	220	192	236	208
Sukosewu	-	-	183	152	183	152
Kapas	-	-	156	127	156	127
Bojonegoro	57	64	121	142	178	206
Trucuk	-	-	93	69	93	69
Dander	-	-	199	175	199	175
Ngasem	-	-	219	176	219	176
Gayam	-	-	48	41	48	41
Kalitidu	-	-	175	172	175	172
Malo	-	-	55	40	55	40
Purwosari	-	-	38	36	38	36
Padangan	-	-	62	53	62	53
Kasiman	-	-	25	26	24	26
Kedewan	-	-	-	-	-	-
Bojonegoro	95	98	2 650	2 570	2 745	2 668

Lanjutan Tabel/*Continued Table* 4.1.4

Kecamatan Subdistrict	Murid/Students					
	Negeri/Public		Swasta/Private		Jumlah/Total	
	2020/2021	2021/2022	2020/2021	2021/2022	2020/2021	2021/2022
(1)	(14)	(15)	(16)	(17)	(18)	(19)
Margomulyo	-	-	135	158	135	158
Ngraho	260	260	782	831	1 042	1 091
Tambakrejo	-	-	485	490	485	490
Ngambon	-	-	183	185	183	185
Sekar	-	-	58	70	58	70
Bubulan	-	-	134	172	134	172
Gondang	-	-	196	203	196	203
Temayang	-	-	777	847	777	847
Sugihwaras	-	-	905	950	905	950
Kedungadem	-	-	1 588	1 641	1 588	1 641
Kepohbaru	-	-	2 181	2 167	2 181	2 167
Baureno	-	-	3 062	3 110	3 062	3 110
Kanor	-	-	1 835	1 798	1 835	1 798
Sumberrejo	-	-	2 555	2 675	2 555	2 675
Balen	162	175	1 913	1 950	2 075	2 125
Sukosewu	-	-	1 369	1 372	1 369	1 372
Kapas	-	-	1 464	1 540	1 464	1 540
Bojonegoro	923	939	1 795	1 982	2 718	2 921
Trucuk	-	-	753	770	753	770
Dander	-	-	1 853	1 997	1 853	1 997
Ngasem	-	-	1 646	1 785	1 646	1 785
Gayam	-	-	491	527	491	527
Kalitidu	-	-	1 680	1 782	1 680	1 782
Malo	-	-	470	506	470	506
Purwosari	-	-	433	476	433	476
Padangan	-	-	653	695	653	695
Kasiman	-	-	406	424	405	424
Kedewan	-	-	-	-	-	-
Bojonegoro	1 345	1 374	29 801	31 103	31 146	32 477

Sumber/Source: Kementerian Agama, EMIS, data semester ganjil/Ministry of Religious Affairs, EMIS, odd semester

Tabel
Table 4.1.5**Jumlah Sekolah, Guru, dan Murid Sekolah Menengah Pertama (SMP) di Bawah Kementerian Pendidikan dan Kebudayaan Menurut Kecamatan, 2020/2021 dan 2021/2022****Number of Schools, Teachers, and Pupils in Junior High Schools Under The Ministry of Education and Culture by Subdistrict, 2020/2021 dan 2021/2022**

Kecamatan Subdistrict	Sekolah/Schools					
	Negeri/Public		Swasta/Private		Jumlah/Total	
	2020/2021	2021/2022	2020/2021	2021/2022	2020/2021	2021/2022
(1)	(2)	(3)	(4)	(5)	(6)	(7)
Margomulyo	1	1	-	-	1	1
Ngraho	2	2	2	1	4	3
Tambakrejo	3	3	1	1	4	4
Ngambon	1	1	-	-	1	1
Sekar	2	2	1	-	3	2
Bubulan	2	2	-	-	2	2
Gondang	2	2	1	1	3	3
Temayang	2	2	1	1	3	3
Sugihwaras	2	2	2	2	4	4
Kedungadem	4	4	6	6	10	10
Kepohbaru	2	2	2	2	4	4
Baureno	3	3	2	2	5	5
Kanor	1	1	2	2	3	3
Sumberrejo	3	3	5	5	8	8
Balen	2	2	2	2	4	4
Sukosewu	1	1	3	3	4	4
Kapas	2	2	1	1	3	3
Bojonegoro	6	6	11	11	17	17
Trucuk	1	1	-	-	1	1
Dander	2	2	5	5	7	7
Ngasem	1	1	2	2	3	3
Gayam	1	1	-	-	1	1
Kalitidu	2	2	2	2	4	4
Malo	1	1	2	2	3	3
Purwosari	2	2	-	-	2	2
Padangan	2	2	-	-	2	2
Kasiman	1	1	1	1	2	2
Kedewan	1	1	-	-	1	1
Bojonegoro	55	55	54	52	109	107

Lanjutan Tabel/*Continued Table* 4.1.5

Kecamatan Subdistrict	Guru ¹ /Teachers ¹					
	Negeri/Public		Swasta/Private		Jumlah/Total	
	2020/2021	2021/2022	2020/2021	2021/2022	2020/2021	2021/2022
(1)	(8)	(9)	(10)	(11)	(12)	(13)
Margomulyo	22	24	-	-	22	24
Ngraho	40	39	10	4	50	43
Tambakrejo	58	52	14	12	72	64
Ngambon	36	33	-	-	36	33
Sekar	28	27	4	-	32	27
Bubulan	31	28	-	-	31	28
Gondang	45	43	7	7	52	50
Temayang	43	39	15	13	58	52
Sugihwaras	63	60	16	16	79	76
Kedungadem	88	85	50	59	138	144
Kepohbaru	42	42	19	18	61	60
Baureno	90	81	33	27	123	108
Kanor	47	46	13	15	60	61
Sumberrejo	82	81	50	61	132	142
Balen	72	67	16	14	88	81
Sukosewu	22	23	25	23	47	46
Kapas	58	58	9	9	67	67
Bojonegoro	245	229	121	122	366	351
Trucuk	24	22	-	-	24	22
Dander	77	71	46	41	123	112
Ngasem	37	38	16	13	53	51
Gayam	22	18	-	-	22	18
Kalitidu	65	61	14	16	79	77
Malo	28	26	22	20	50	46
Purwosari	57	55	-	-	57	55
Padangan	73	68	-	-	73	68
Kasiman	41	40	9	9	50	49
Kedewan	26	30	-	-	26	30
Bojonegoro	1 562	1 486	509	499	2 071	1 985

Lanjutan Tabel/Continued Table 4.1.5

Kecamatan Subdistrict	Murid/Students					
	Negeri/Public		Swasta/Private		Jumlah/Total	
	2020/2021	2021/2022	2020/2021	2021/2022	2020/2021	2021/2022
(1)	(14)	(15)	(16)	(17)	(18)	(19)
Margomulyo	548	535	-	-	548	535
Ngraho	778	777	25	29	803	806
Tambakrejo	1 007	938	82	80	1 089	1 018
Ngambon	770	714	-	-	770	714
Sekar	607	618	25	-	632	618
Bubulan	396	380	-	-	396	380
Gondang	618	599	130	112	748	711
Temayang	617	610	254	237	871	847
Sugihwaras	1 052	1 019	87	69	1 139	1 088
Kedungadem	1 230	1 229	580	538	1 810	1 767
Kepohbaru	623	635	129	101	752	736
Baureno	1 480	1 458	378	369	1 858	1 827
Kanor	802	777	42	32	844	809
Sumberrejo	1 347	1 268	492	833	1 839	2 101
Balen	1 393	1 403	118	114	1 511	1 517
Sukosewu	389	381	93	99	482	480
Kapas	930	941	108	127	1 038	1 068
Bojonegoro	4 519	4 433	1 972	1 913	6 491	6 346
Trucuk	570	572	-	-	570	572
Dander	1 410	1 418	603	685	2 013	2 103
Ngasem	730	685	214	219	944	904
Gayam	310	287	-	-	310	287
Kalitidu	1 326	1 306	217	188	1 543	1 494
Malo	414	417	318	336	732	753
Purwosari	1 175	1 216	-	-	1 175	1 216
Padangan	1 417	1 361	-	-	1 417	1 361
Kasiman	716	706	339	371	1 055	1 077
Kedewan	358	377	-	-	358	377
Bojonegoro	27 532	27 060	6 206	6 452	33 738	33 512

Sumber/Source: Kementerian Pendidikan dan Kebudayaan, Data Semester Ganjil/Ministry of Educations and Culture, Odd Semester Data

Tabel
Table 4.1.6

Jumlah Sekolah, Guru, dan Murid Madrasah Tsanawiyah (MTs) di Bawah Kementerian Agama Menurut Kecamatan, 2020/2021 dan 2021/2022
Number of Schools, Teachers, and Pupils in Madrasah Tsanawiyah (MTs) Under The Ministry of Religious Affairs by Subdistrict, 2020/2021 and 2021/2022

Kecamatan Subdistrict	Sekolah/Schools					
	Negeri/Public		Swasta/Private		Jumlah/Total	
	2020/2021	2021/2022	2020/2021	2021/2022	2020/2021	2021/2022
(1)	(2)	(3)	(4)	(5)	(6)	(7)
Margomulyo	-	-	2	2	2	2
Ngraho	1	1	4	6	5	7
Tambakrejo	-	-	3	3	3	3
Ngambon	-	-	1	1	1	1
Sekar	-	-	-	-	-	-
Bubulan	-	-	2	2	2	2
Gondang	-	-	1	1	1	1
Temayang	-	-	3	3	3	3
Sugihwaras	-	-	3	4	3	4
Kedungadem	-	-	8	9	8	9
Kepohbaru	1	1	7	7	8	8
Baureno	-	-	13	13	13	13
Kanor	-	-	8	8	8	8
Sumberrejo	-	-	6	6	6	6
Balen	1	1	6	7	7	8
Sukosewu	-	-	7	7	7	7
Kapas	-	-	5	5	5	5
Bojonegoro	1	1	6	6	7	7
Trucuk	-	-	2	3	2	3
Dander	-	-	10	11	10	11
Ngasem	-	-	4	4	4	4
Gayam	-	-	3	3	3	3
Kalitidu	-	-	8	8	8	8
Malo	-	-	2	2	2	2
Purwosari	-	-	3	3	3	3
Padangan	1	1	3	3	4	4
Kasiman	-	-	2	3	2	3
Kedewan	-	-	1	1	1	1
Bojonegoro	5	5	123	131	128	136

Lanjutan Tabel/*Continued Table 4.1.6*

Kecamatan Subdistrict	Guru ¹ /Teachers ¹					
	Negeri/Public		Swasta/Private		Jumlah/Total	
	2020/2021	2021/2022	2020/2021	2021/2022	2020/2021	2021/2022
(1)	(8)	(9)	(10)	(11)	(12)	(13)
Margomulyo	-	-	11	13	11	13
Ngraho	47	43	62	76	109	119
Tambakrejo	-	-	39	39	39	39
Ngambon	-	-	13	13	13	13
Sekar	-	-	-	-	-	-
Bubulan	-	-	26	24	26	24
Gondang	-	-	16	16	16	16
Temayang	-	-	54	50	54	50
Sugihwaras	-	-	50	58	50	58
Kedungadem	-	-	118	116	118	116
Kepohbaru	71	55	116	111	187	166
Baureno	-	-	224	185	224	185
Kanor	-	-	130	97	130	97
Sumberrejo	-	-	151	121	151	121
Balen	57	48	97	104	154	152
Sukosewu	-	-	105	106	105	106
Kapas	-	-	71	65	71	65
Bojonegoro	75	76	66	58	141	134
Trucuk	-	-	25	31	25	31
Dander	-	-	241	218	241	218
Ngasem	-	-	79	63	79	63
Gayam	-	-	38	36	38	36
Kalitidu	-	-	130	123	130	123
Malo	-	-	44	42	44	42
Purwosari	-	-	45	36	45	36
Padangan	58	68	70	69	128	137
Kasiman	-	-	29	35	29	35
Kedewan	-	-	9	6	9	6
Bojonegoro	308	290	2 059	1 911	2 367	2 201

Lanjutan Tabel/*Continued Table 4.1.6*

Kecamatan Subdistrict	Murid/Students					
	Negeri/Public		Swasta/Private		Jumlah/Total	
	2020/2021	2021/2022	2020/2021	2021/2022	2020/2021	2021/2022
(1)	(14)	(15)	(16)	(17)	(18)	(19)
Margomulyo	-	-	43	65	43	43
Ngraho	682	646	737	882	1 419	1 528
Tambakrejo	-	-	243	215	243	215
Ngambon	-	-	131	143	131	143
Sekar	-	-	-	-	-	-
Bubulan	-	-	124	143	124	143
Gondang	-	-	75	86	75	86
Temayang	-	-	244	319	244	319
Sugihwaras	-	-	411	416	411	416
Kedungadem	-	-	821	1 009	821	1 009
Kepohbaru	474	515	755	891	1 229	1 406
Baureno	-	-	1 150	1 191	1 150	1 191
Kanor	-	-	553	781	553	781
Sumberrejo	-	-	2 826	2 788	2 826	2 788
Balen	534	564	671	685	1 205	1 249
Sukosewu	-	-	437	515	437	515
Kapas	-	-	445	457	445	457
Bojonegoro	971	971	168	360	1 139	1 331
Trucuk	-	-	108	125	108	125
Dander	-	-	2 608	2 710	2 608	2 710
Ngasem	-	-	718	727	718	727
Gayam	-	-	207	226	207	226
Kalitidu	-	-	921	1 006	921	1 006
Malo	-	-	547	587	547	587
Purwosari	-	-	318	304	318	304
Padangan	835	719	751	841	1 586	1 560
Kasiman	-	-	224	211	224	211
Kedewan	-	-	20	22	20	22
Bojonegoro	3 496	3 496	16 256	17 705	19 752	21 120

Sumber/Source: Kementerian Agama, EMIS, data semester ganjil/Ministry of Religious Affairs, EMIS, odd semester

Tabel
Table 4.1.7

Jumlah Sekolah, Guru, dan Murid Sekolah Menengah Atas (SMA) di Bawah Kementerian Pendidikan dan Kebudayaan Menurut Kecamatan, 2020/2021 dan 2021/2022
Number of Schools, Teachers, and Pupils in Senior High Schools Under The Ministry of Education and Culture by Subdistrict, 2020/2021 dan 2021/2022

Kecamatan Subdistrict	Sekolah/Schools					
	Negeri/Public		Swasta/Private		Jumlah/Total	
	2020/2021	2021/2022	2020/2021	2021/2022	2020/2021	2021/2022
(1)	(2)	(3)	(4)	(5)	(6)	(7)
Margomulyo	-	-	-	-	-	-
Ngraho	1	1	-	-	1	1
Tambakrejo	1	1	-	-	1	1
Ngambon	-	-	1	1	1	1
Sekar	-	-	-	-	-	-
Bubulan	1	1	-	-	1	1
Gondang	1	1	1	1	2	2
Temayang	-	-	1	1	1	1
Sugihwaras	1	1	1	1	2	2
Kedungadem	1	1	2	2	3	3
Kepohbaru	1	1	2	2	3	3
Baureno	1	1	2	2	3	3
Kanor	-	-	1	1	1	1
Sumberrejo	1	1	2	2	3	3
Balen	1	1	-	-	1	1
Sukosewu	-	-	1	1	1	1
Kapas	1	1	-	-	1	1
Bojonegoro	4	4	4	4	8	8
Trucuk	-	-	-	-	-	-
Dander	1	1	3	3	4	4
Ngasem	-	-	3	3	3	3
Gayam	-	-	1	1	1	1
Kalitidu	1	1	2	2	3	3
Malo	1	1	1	1	2	2
Purwosari	-	-	-	-	-	-
Padangan	1	1	1	1	2	2
Kasiman	1	1	-	-	1	1
Kedewan	-	-	-	-	-	-
Bojonegoro	20	20	29	29	49	49

Lanjutan Tabel/Continued Table 4.1.7

Kecamatan Subdistrict	Guru ¹ /Teachers ¹					
	Negeri/Public		Swasta/Private		Jumlah/Total	
	2020/2021	2021/2022	2020/2021	2021/2022	2020/2021	2021/2022
(1)	(8)	(9)	(10)	(11)	(12)	(13)
Margomulyo	-	-	-	-	-	-
Ngraho	39	41	-	-	39	41
Tambakrejo	20	21	-	-	20	21
Ngambon	-	-	10	10	10	10
Sekar	-	-	-	-	-	-
Bubulan	15	16	-	-	15	16
Gondang	27	30	11	11	38	41
Temayang	-	-	18	18	18	18
Sugihwaras	36	44	6	7	42	51
Kedungadem	41	47	15	14	56	61
Kepohbaru	25	28	25	26	50	54
Baureno	45	55	28	27	73	82
Kanor	-	-	5	3	5	3
Sumberrejo	45	50	24	22	69	72
Balen	26	31	-	-	26	31
Sukosewu	-	-	10	9	10	9
Kapas	29	31	-	-	29	31
Bojonegoro	176	185	43	47	219	232
Trucuk	-	-	-	-	-	-
Dander	39	38	38	34	77	72
Ngasem	-	-	30	27	30	27
Gayam	-	-	8	7	8	7
Kalitidu	44	43	21	14	65	57
Malo	13	14	8	10	21	24
Purwosari	-	-	-	-	-	-
Padangan	50	51	12	8	62	59
Kasiman	24	28	-	-	24	28
Kedewan	-	-	-	-	-	-
Bojonegoro	694	753	312	294	1 006	1 047

Lanjutan Tabel/Continued Table 4.1.7

Kecamatan Subdistrict	Murid/Students					
	Negeri/Public		Swasta/Private		Jumlah/Total	
	2020/2021	2021/2022	2020/2021	2021/2022	2020/2021	2021/2022
(1)	(14)	(15)	(16)	(17)	(18)	(19)
Margomulyo	-	-	-	-	-	-
Ngraho	631	669	-	-	631	669
Tambakrejo	384	409	-	-	384	409
Ngambon	-	-	274	299	274	299
Sekar	-	-	-	-	-	-
Bubulan	199	186	-	-	199	186
Gondang	433	456	218	183	651	639
Temayang	-	-	260	233	260	233
Sugihwaras	797	814	96	79	893	893
Kedungadem	853	851	99	82	952	933
Kepohbaru	449	542	170	152	619	694
Baureno	958	951	244	262	1 202	1 213
Kanor	-	-	25	21	25	21
Sumberrejo	958	964	194	193	1 152	1 157
Balen	611	603	-	-	611	603
Sukosewu	-	-	78	47	78	47
Kapas	582	624	-	-	582	624
Bojonegoro	3 504	3 457	698	705	4 202	4 162
Trucuk	-	-	-	-	-	-
Dander	571	584	435	393	1 006	977
Ngasem	-	-	424	458	424	458
Gayam	-	-	66	70	66	70
Kalitidu	832	829	199	100	1 031	929
Malo	118	107	177	180	295	287
Purwosari	-	-	-	-	-	-
Padangan	922	920	67	102	989	1 022
Kasiman	453	515	-	-	453	515
Kedewan	-	-	-	-	-	-
Bojonegoro	13 255	13 481	3 724	3 559	16 979	17 040

Sumber/Source: Kementerian Pendidikan dan Kebudayaan, Data Semester Ganjil/Ministry of Educations and Culture, Odd Semester Data

Tabel
Table 4.1.8

Jumlah Sekolah, Guru, dan Murid Sekolah Menengah Kejuruan (SMK) di Bawah Kementerian Pendidikan dan Kebudayaan Menurut Kecamatan, 2020/2021 dan 2021/2022
Number of Schools, Teachers, and Pupils in Vocational High Schools Under The Ministry of Education and Culture by Subdistrict, 2020/2021 dan 2021/2022

Kecamatan Subdistrict	Sekolah/Schools					
	Negeri/Public		Swasta/Private		Jumlah/Total	
	2020/2021	2021/2022	2020/2021	2021/2022	2020/2021	2021/2022
(1)	(2)	(3)	(4)	(5)	(6)	(7)
Margomulyo	1	1	-	-	1	1
Ngraho	1	1	-	-	1	1
Tambakrejo	-	-	-	-	-	-
Ngambon	1	1	-	-	1	1
Sekar	1	1	-	-	1	1
Bubulan	-	-	-	-	-	-
Gondang	-	-	-	-	-	-
Temayang	1	1	-	-	1	1
Sugihwaras	1	1	1	1	2	2
Kedungadem	-	-	4	4	4	4
Kepohbaru	-	-	3	3	3	3
Baureno	1	1	5	5	6	6
Kanor	1	1	-	-	1	1
Sumberrejo	-	-	4	4	4	4
Balen	1	1	2	2	3	3
Sukosewu	-	-	1	1	1	1
Kapas	2	2	1	1	3	3
Bojonegoro	3	3	9	9	12	12
Trucuk	1	1	-	-	1	1
Dander	1	1	3	3	4	4
Ngasem	1	1	1	1	2	2
Gayam	-	-	-	-	-	-
Kalitidu	-	-	2	2	2	2
Malo	-	-	-	-	-	-
Purwosari	1	1	1	1	2	2
Padangan	-	-	2	2	2	2
Kasiman	1	1	3	3	4	4
Kedewan	-	-	-	-	-	-
Bojonegoro	19	19	42	42	61	61

Lanjutan Tabel/Continued Table 4.1.8

Kecamatan Subdistrict	Guru ¹ /Teachers ¹					
	Negeri/Public		Swasta/Private		Jumlah/Total	
	2020/2021	2021/2022	2020/2021	2021/2022	2020/2021	2021/2022
(1)	(8)	(9)	(10)	(11)	(12)	(13)
Margomulyo	20	27	-	-	20	27
Ngraho	39	45	-	-	39	45
Tambakrejo	-	-	-	-	-	-
Ngambon	35	35	-	-	35	35
Sekar	23	24	-	-	23	24
Bubulan	-	-	-	-	-	-
Gondang	-	-	-	-	-	-
Temayang	35	40	-	-	35	40
Sugihwaras	43	46	13	11	56	57
Kedungadem	-	-	51	48	51	48
Kepohbaru	-	-	23	21	23	21
Baureno	87	92	54	58	141	150
Kanor	36	38	-	-	36	38
Sumberrejo	-	-	59	52	59	52
Balen	23	25	58	57	81	82
Sukosewu	-	-	13	18	13	18
Kapas	94	99	8	11	102	110
Bojonegoro	249	247	124	116	373	363
Trucuk	22	31	-	-	22	31
Dander	61	65	35	38	96	103
Ngasem	41	50	3	7	44	57
Gayam	-	-	-	-	-	-
Kalitidu	-	-	32	36	32	36
Malo	-	-	-	-	-	-
Purwosari	65	71	12	11	77	82
Padangan	-	-	23	21	23	21
Kasiman	49	56	38	34	87	90
Kedewan	-	-	-	-	-	-
Bojonegoro	922	991	546	539	1 468	1 530

Lanjutan Tabel/*Continued Table* 4.1.8

Kecamatan Subdistrict	Murid/Students					
	Negeri/Public		Swasta/Private		Jumlah/Total	
	2020/2021	2021/2022	2020/2021	2021/2022	2020/2021	2021/2022
(1)	(14)	(15)	(16)	(17)	(18)	(19)
Margomulyo	384	403	-	-	384	403
Ngraho	786	772	-	-	786	772
Tambakrejo	-	-	-	-	-	-
Ngambon	726	736	-	-	726	736
Sekar	459	476	-	-	459	476
Bubulan	-	-	-	-	-	-
Gondang	-	-	-	-	-	-
Temayang	598	584	-	-	598	584
Sugihwaras	709	734	61	76	770	810
Kedungadem	-	-	925	971	925	971
Kepohbaru	-	-	157	139	157	139
Baureno	1 509	1 418	592	497	2 101	1 915
Kanor	663	669	-	-	663	669
Sumberrejo	-	-	733	780	733	780
Balen	245	316	532	468	777	784
Sukosewu	-	-	55	70	55	70
Kapas	1 830	1 914	45	62	1 875	1 976
Bojonegoro	4 954	4 904	972	776	5 926	5 680
Trucuk	335	347	-	-	335	347
Dander	930	959	405	394	1 335	1 353
Ngasem	1 002	937	103	118	1 105	1 055
Gayam	-	-	-	-	-	-
Kalitidu	-	-	512	516	512	516
Malo	-	-	-	-	-	-
Purwosari	1 386	1 920	227	221	1 613	2 141
Padangan	-	-	350	325	350	325
Kasiman	1 268	1 283	492	534	1 760	1 817
Kedewan	-	-	-	-	-	-
Bojonegoro	17 784	18 372	6 161	5 947	23 945	24 319

Sumber/*Source*: Kementerian Pendidikan dan Kebudayaan, Data Semester Ganjii/*Ministry of Educations and Culture, Odd Semester Data*

Tabel
Table 4.1.9

**Jumlah Sekolah, Guru, dan Murid Madrasah Aliyah (MA)
di Bawah Kementerian Agama Menurut Kecamatan,
2020/2021 dan 2021/2022**
*Number of Schools, Teachers, and Pupils in Madrasah Aliyah
(MA) Under the Ministry of Religious Affairs by Subdistrict,
2020/2021 dan 2021/2022*

Kecamatan Subdistrict	Sekolah/Schools					
	Negeri/Public		Swasta/Private		Jumlah/Total	
	2020/2021	2021/2022	2020/2021	2021/2022	2020/2021	2021/2022
(1)	(2)	(3)	(4)	(5)	(6)	(7)
Margomulyo	-	-	-	-	-	-
Ngraho	1	1	2	3	3	4
Tambakrejo	-	-	-	-	-	-
Ngambon	-	-	-	-	-	-
Sekar	-	-	-	-	-	-
Bubulan	-	-	-	-	-	-
Gondang	-	-	-	-	-	-
Temayang	-	-	1	1	1	1
Sugihwaras	-	-	2	2	2	2
Kedungadem	-	-	2	2	2	2
Kepohbaru	-	-	3	3	3	3
Baureno	1	1	6	6	7	7
Kanor	-	-	3	4	3	4
Sumberrejo	-	-	7	7	7	7
Balen	-	-	5	5	5	5
Sukosewu	-	-	4	4	4	4
Kapas	-	-	4	4	4	4
Bojonegoro	2	2	2	2	4	4
Trucuk	-	-	1	1	1	1
Dander	-	-	4	5	4	5
Ngasem	-	-	3	3	3	3
Gayam	-	-	-	-	-	-
Kalitidu	-	-	2	2	2	2
Malo	-	-	1	1	1	1
Purwosari	-	-	1	1	1	1
Padangan	1	1	2	3	3	4
Kasiman	-	-	-	-	-	-
Kedewan	-	-	-	-	-	-
Bojonegoro	5	5	55	59	60	64

Lanjutan Tabel/*Continued Table* 4.1.9

Kecamatan Subdistrict	Guru ¹ /Teachers ¹					
	Negeri/Public		Swasta/Private		Jumlah/Total	
	2020/2021	2021/2022	2020/2021	2021/2022	2020/2021	2021/2022
(1)	(8)	(9)	(10)	(11)	(12)	(13)
Margomulyo	-	-	-	-	-	-
Ngraho	47	54	38	46	85	100
Tambakrejo	-	-	-	-	-	-
Ngambon	-	-	-	-	-	-
Sekar	-	-	-	-	-	-
Bubulan	-	-	-	-	-	-
Gondang	-	-	-	-	-	-
Temayang	-	-	14	8	14	8
Sugihwaras	-	-	34	32	34	32
Kedungadem	-	-	22	14	22	14
Kepohbaru	-	-	43	37	43	37
Baureno	46	44	93	80	139	124
Kanor	-	-	54	69	54	69
Sumberrejo	-	-	169	128	169	128
Balen	-	-	75	66	75	66
Sukosewu	-	-	58	61	58	61
Kapas	-	-	70	67	70	67
Bojonegoro	198	203	27	24	225	227
Trucuk	-	-	15	13	15	13
Dander	-	-	129	114	129	114
Ngasem	-	-	40	35	40	35
Gayam	-	-	-	-	-	-
Kalitidu	-	-	37	26	37	26
Malo	-	-	17	17	17	17
Purwosari	-	-	15	16	15	16
Padangan	40	46	42	46	82	92
Kasiman	-	-	-	-	-	-
Kedewan	-	-	-	-	-	-
Bojonegoro	331	347	992	899	1 323	1 246

Lanjutan Tabel/*Continued Table 4.1.9*

Kecamatan Subdistrict	Murid/Students					
	Negeri/Public		Swasta/Private		Jumlah/Total	
	2020/2021	2021/2022	2020/2021	2021/2022	2020/2021	2021/2022
(1)	(14)	(15)	(16)	(17)	(18)	(19)
Margomulyo	-	-	-	-	-	-
Ngraho	380	533	172	220	552	753
Tambakrejo	-	-	-	-	-	-
Ngambon	-	-	-	-	-	-
Sekar	-	-	-	-	-	-
Bubulan	-	-	-	-	-	-
Gondang	-	-	-	-	-	-
Temayang	-	-	54	60	54	60
Sugihwaras	-	-	190	198	190	198
Kedungadem	-	-	113	124	113	124
Kepohbaru	-	-	447	499	447	499
Baureno	304	290	533	540	837	830
Kanor	-	-	458	404	458	404
Sumberrejo	-	-	2 080	2 066	2 080	2 066
Balen	-	-	521	510	521	510
Sukosewu	-	-	306	328	306	328
Kapas	-	-	343	352	343	352
Bojonegoro	1 815	1 843	25	70	1 840	1 913
Trucuk	-	-	92	89	92	89
Dander	-	-	1 385	1 450	1 385	1 450
Ngasem	-	-	279	280	279	280
Gayam	-	-	-	-	-	-
Kalitidu	-	-	179	222	179	222
Malo	-	-	332	345	332	345
Purwosari	-	-	93	109	93	109
Padangan	365	325	321	392	686	717
Kasiman	-	-	-	-	-	-
Kedewan	-	-	-	-	-	-
Bojonegoro	2 864	2 991	7 923	8 258	10 787	11 249

Sumber/*Source*: Kementerian Agama, EMIS, data semester ganjil/*Ministry of Religious Affairs, EMIS, odd semester*

Tabel
Table 4.1.10**Jumlah Desa¹/Kelurahan yang Memiliki Fasilitas Sekolah Menurut Kecamatan dan Tingkat Pendidikan, 2020– 2022**
Number of Villages¹ Having Educational Facilities by Subdistrict and Educational Level, 2020– 2022

Kecamatan Subdistrict	SD Primary School		
	2020	2021	2022
(1)	(2)	(3)	(4)
Margomulyo	6	6	6
Ngraho	16	16	16
Tambakrejo	18	18	18
Ngambon	5	5	5
Sekar	6	4	4
Bubulan	5	5	5
Gondang	7	7	7
Temayang	12	12	12
Sugihwaras	17	17	17
Kedungadem	23	23	23
Kepohbaru	25	25	25
Baureno	25	25	25
Kanor	25	24	24
Sumberrejo	26	25	25
Balen	23	23	23
Sukosewu	14	14	14
Kapas	20	20	20
Bojonegoro	17	17	17
Trucuk	12	12	12
Dander	16	16	16
Ngasem	17	17	17
Gayam	12	12	12
Kalitidu	18	18	18
Malo	20	16	16
Purwosari	12	12	12
Padangan	16	16	16
Kasiman	10	10	10
Kedewan	5	5	5
Bojonegoro	428	420	420

Lanjutan Tabel/*Continued Table* 4.1.10

Kecamatan Subdistrict	SMP Junior High School		
	2020	2021	2022
(1)	(5)	(6)	(7)
Margomulyo	1	1	1
Ngraho	8	8	8
Tambakrejo	6	6	6
Ngambon	1	1	1
Sekar	3	2	2
Bubulan	4	4	4
Gondang	3	3	3
Temayang	4	4	4
Sugihwaras	4	3	3
Kedungadem	13	13	13
Kepohbaru	11	10	10
Baureno	14	14	14
Kanor	8	9	9
Sumberrejo	13	13	13
Balen	7	9	9
Sukosewu	6	6	6
Kapas	8	8	8
Bojonegoro	10	10	10
Trucuk	3	3	3
Dander	12	12	12
Ngasem	6	6	6
Gayam	3	3	3
Kalitidu	9	9	9
Malo	3	3	3
Purwosari	5	5	5
Padangan	3	3	3
Kasiman	3	3	3
Kedewan	1	1	1
Bojonegoro	172	172	172

Lanjutan Tabel/*Continued Table* 4.1.10

Kecamatan Subdistrict	SMA Senior High School		
	2020	2021	2022
(1)	(8)	(9)	(10)
Margomulyo	–	–	–
Ngraho	3	3	3
Tambakrejo	1	1	1
Ngambon	1	1	1
Sekar	–	–	–
Bubulan	2	1	1
Gondang	1	1	1
Temayang	2	2	2
Sugihwaras	1	1	1
Kedungadem	5	5	5
Kepohbaru	5	5	5
Baureno	8	8	8
Kanor	4	3	3
Sumberrejo	7	7	7
Balen	4	4	4
Sukosewu	3	3	3
Kapas	5	4	4
Bojonegoro	8	10	10
Trucuk	–	–	–
Dander	7	7	7
Ngasem	5	5	5
Gayam	1	1	1
Kalitidu	5	5	5
Malo	3	2	2
Purwosari	1	1	1
Padangan	3	4	4
Kasiman	1	1	1
Kedewan	–	–	–
Bojonegoro	86	85	85

Lanjutan Tabel/*Continued Table* 4.1.10

Kecamatan <i>Subdistrict</i>	SMK <i>Vocational School</i>		
	2020	2021	2022
(1)	(11)	(12)	(13)
Margomulyo	2	2	2
Ngraho	1	1	1
Tambakrejo	–	–	–
Ngambon	1	1	1
Sekar	1	–	–
Bubulan	–	–	–
Gondang	–	–	–
Temayang	1	1	1
Sugihwaras	1	1	1
Kedungadem	5	5	5
Kepohbaru	3	2	2
Baureno	7	7	7
Kanor	1	1	1
Sumberrejo	3	4	4
Balen	3	3	3
Sukosewu	1	1	1
Kapas	3	3	3
Bojonegoro	6	6	6
Trucuk	1	1	1
Dander	3	3	3
Ngasem	2	2	2
Gayam	–	–	–
Kalitidu	2	2	2
Malo	–	–	–
Purwosari	2	3	3
Padangan	2	2	2
Kasiman	2	2	2
Kedewan	–	–	–
Bojonegoro	53	53	53

Lanjutan Tabel/*Continued Table* 4.1.10

Kecamatan Subdistrict	Perguruan Tinggi University		
	2020	2021	2022
(1)	(14)	(15)	(16)
Margomulyo	–	–	–
Ngraho	–	1	1
Tambakrejo	–	–	–
Ngambon	–	–	–
Sekar	–	–	–
Bubulan	–	–	–
Gondang	–	–	–
Temayang	–	–	–
Sugihwaras	–	–	–
Kedungadem	–	–	–
Kepohbaru	–	–	–
Baureno	–	–	–
Kanor	–	–	–
Sumberrejo	2	2	2
Balen	–	–	–
Sukosewu	–	–	–
Kapas	2	1	1
Bojonegoro	8	7	7
Trucuk	–	–	–
Dander	2	2	2
Ngasem	–	–	–
Gayam	–	–	–
Kalitidu	–	–	–
Malo	–	–	–
Purwosari	–	–	–
Padangan	1	1	1
Kasiman	–	–	–
Kedewan	–	–	–
Bojonegoro	15	14	

Sumber/*Source*: Kementerian Pendidikan dan Kebudayaan, Data Semester Ganjil/*Ministry of Educations and Culture, Odd Semester Data*

Tabel 4.1.11 Angka Partisipasi Murni (APM) dan Angka Partisipasi Kasar (APK) Menurut Jenjang Pendidikan di Kabupaten Bojonegoro, 2021 dan 2022
Net Enrollment Rate and Gross Enrollment Ratio by Educational Level in Bojonegoro Regency, 2021 and 2022

Jenjang Pendidikan Educational Level	Angka Partisipasi Murni (APM) Net Enrollment Rate		Angka Partisipasi Kasar (APK) Gross Enrollment Ratio	
	2021	2022	2021	2022
(1)	(2)	(3)	(4)	(5)
SD/MI/Sederajat Primary School	98,95	99,99	101,50	102,96
SMP/MTs/ Sederajat Lower Secondary School	85,90	85,35	97,62	99,83
SMA/SMK/MA/Sederajat Upper Secondary School	63,57	64,57	78,27	81,35

Catatan/Note: ...

Sumber/Source: BPS, Survei Sosial Ekonomi Nasional (Susenas)/BPS-Statistics Indonesia, National Socioeconomic Survey

Tabel
Table 4.1.12

Persentase Penduduk Berumur 15 Tahun ke Atas yang Melek Huruf Menurut Kelompok Umur di Kabupaten Bojonegoro, 2021 dan 2022
Percentage of Literate People Aged 15 Years and Over by Age Group in Bojonegoro Regency, 2021 and 2022

Kelompok Umur <i>Age Group</i>	2021	2022
(1)	(2)	(3)
15–19
20–24
25–29
30–34
35–39
40–44
45–49
50+
Jumlah/Total
15–24
15–44
15+
45+

Catatan/Note: ...

Sumber/Source: BPS, Survei Sosial Ekonomi Nasional (Susenas)/BPS-Statistics Indonesia, National Socioeconomic Survey

4.2 KESEHATAN HEALTH

Tabel 4.2.1 **Jumlah Desa¹/Kelurahan Yang Memiliki Sarana Kesehatan Menurut Kecamatan, 2019–2022**
Number of Villages¹ Having Health Facilities by Subdistrict, 2019–2022

Kecamatan Subdistrict	Rumah Sakit Hospital		
	2020	2021	2022
(1)	(2)	(3)	(4)
Margomulyo	–	–	–
Ngraho	–	–	–
Tambakrejo	–	–	–
Ngambon	–	–	–
Sekar	–	–	–
Bubulan	–	–	–
Gondang	–	–	–
Temayang	–	–	–
Sugihwaras	–	–	–
Kedungadem	1	–	–
Kepohbaru	–	–	–
Baureno	–	–	–
Kanor	–	–	1
Sumberrejo	2	2	3
Balen	–	–	–
Sukosewu	–	–	1
Kapas	–	–	–
Bojonegoro	6	5	6
Trucuk	–	–	1
Dander	–	1	–
Ngasem	–	–	–
Gayam	–	–	1
Kalitidu	1	2	2
Malo	–	–	–
Purwosari	–	–	–
Padangan	1	1	1
Kasiman	–	–	–
Kedewan	–	–	–
Bojonegoro	11	11	16

Lanjutan Tabel/*Continued Table* 4.2.1

Kecamatan <i>Subdistrict</i>	Rumah Sakit Bersalin <i>Maternity Hospital</i>		
	2020	2021	2022
(1)	(5)	(6)	(7)
Margomulyo	-	-	-
Ngraho	-	-	-
Tambakrejo	-	-	-
Ngambon	-	-	-
Sekar	-	-	-
Bubulan	-	-	-
Gondang	-	-	-
Temayang	-	-	-
Sugihwaras	-	-	-
Kedungadem	-	-	-
Kepohbaru	-	-	-
Baureno	-	-	-
Kanor	-	-	-
Sumberrejo	-	-	-
Balen	-	-	-
Sukosewu	-	-	-
Kapas	-	-	-
Bojonegoro	1	1	1
Trucuk	-	-	-
Dander	-	-	-
Ngasem	-	-	-
Gayam	-	-	-
Kalitidu	-	-	-
Malo	-	-	-
Purwosari	-	-	-
Padangan	-	-	-
Kasiman	-	-	-
Kedewan	-	-	1
Bojonegoro	1	1	2

Lanjutan Tabel/*Continued Table* 4.2.1

Kecamatan <i>Subdistrict</i>	Poliklinik <i>Polyclinic</i>		
	2019	2020	2021
(1)	(8)	(9)	(10)
Margomulyo	–	–	–
Ngraho	–	–	–
Tambakrejo	–	1	1
Ngambon	–	–	–
Sekar	–	–	–
Bubulan	–	–	–
Gondang	1	–	–
Temayang	–	–	–
Sugihwaras	1	1	1
Kedungadem	2	3	3
Kepohbaru	–	–	–
Baureno	1	2	3
Kanor	–	–	–
Sumberrejo	3	2	3
Balen	–	–	–
Sukosewu	–	–	–
Kapas	1	1	1
Bojonegoro	4	4	4
Trucuk	–	–	–
Dander	1	–	1
Ngasem	–	–	–
Gayam	–	–	–
Kalitidu	3	2	3
Malo	–	–	–
Purwosari	–	–	–
Padangan	1	–	1
Kasiman	–	–	–
Kedewan	–	–	–
Bojonegoro	18	16	21

Lanjutan Tabel/*Continued Table* 4.2.1

Kecamatan Subdistrict	Puskesmas Public Health Center		
	2019	2020	2021
(1)	(11)	(12)	(13)
Margomulyo	1	1	1
Ngraho	1	1	2
Tambakrejo	1	1	1
Ngambon	1	1	1
Sekar	–	1	1
Bubulan	–	1	1
Gondang	2	1	1
Temayang	1	1	1
Sugihwaras	1	1	1
Kedungadem	2	2	3
Kepohbaru	3	2	2
Baureno	2	2	2
Kanor	2	1	1
Sumberrejo	2	2	1
Balen	1	1	1
Sukosewu	1	1	1
Kapas	2	2	2
Bojonegoro	3	3	4
Trucuk	1	1	1
Dander	3	2	2
Ngasem	1	1	1
Gayam	1	1	1
Kalitidu	3	2	2
Malo	1	1	2
Purwosari	2	1	2
Padangan	1	1	1
Kasiman	1	1	1
Kedewan	1	1	1
Bojonegoro	41	37	41

Lanjutan Tabel/*Continued Table* 4.2.1

Kecamatan <i>Subdistrict</i>	Puskesmas Pembantu <i>Subsidiary of Public Health Center</i>		
	2019	2020	2021
(1)	(14)	(15)	(16)
Margomulyo	1	2	2
Ngraho	3	3	3
Tambakrejo	5	5	5
Ngambon	-	-	-
Sekar	1	1	1
Bubulan	1	1	1
Gondang	1	1	1
Temayang	2	2	2
Sugihwaras	4	4	4
Kedungadem	4	4	4
Kepohbaru	5	5	5
Baureno	5	5	5
Kanor	3	3	3
Sumberrejo	5	5	5
Balen	3	3	3
Sukosewu	2	2	2
Kapas	2	2	2
Bojonegoro	1	1	1
Trucuk	3	3	3
Dander	2	2	2
Ngasem	3	3	3
Gayam	1	1	1
Kalitidu	3	3	3
Malo	3	3	3
Purwosari	2	2	2
Padangan	2	2	2
Kasiman	2	2	2
Kedewan	-	-	-
Bojonegoro	70	70	70

Lanjutan Tabel/*Continued Table* 4.2.1

Kecamatan Subdistrict	Apotek Pharmacy		
	2019	2020	2021
(1)	(17)	(18)	(19)
Margomulyo	1	1	1
Ngraho	3	3	2
Tambakrejo	1	2	2
Ngambon	-	-	1
Sekar	-	-	-
Bubulan	-	-	-
Gondang	2	1	1
Temayang	1	2	1
Sugihwaras	5	5	5
Kedungadem	6	4	5
Kepohbaru	4	5	5
Baureno	2	4	8
Kanor	4	4	4
Sumberrejo	8	10	10
Balen	3	3	3
Sukosewu	2	2	2
Kapas	5	5	5
Bojonegoro	32	36	36
Trucuk	2	2	2
Dander	1	2	3
Ngasem	1	-	2
Gayam	-	1	1
Kalitidu	4	3	3
Malo	-	-	2
Purwosari	2	2	2
Padangan	6	6	6
Kasiman	1	1	2
Kedewan	-	-	-
Bojonegoro	100	109	118

Catatan/Note: ...

Sumber/Source: Dinas Kesehatan Kabupaten Bojonegoro/Bojonegoro District Health Office

Tabel
Table 4.2.2**Jumlah Fasilitas Kesehatan menurut Kecamatan di Kabupaten Bojonegoro, 2022**
Number of Health Facilities by District in Bojonegoro Regency, 2022

Kecamatan Subdistrict	RS	Rumah Bersalin	Puskesmas	Posyandu	Klinik	Polindes
(1)	(2)	(3)	(4)	(5)	(6)	(7)
Margomulyo	-	-	1	48	-	6
Ngraho	-	-	1	67	-	12
Tambakrejo	-	-	1	78	1	17
Ngambon	-	-	1	18	-	6
Sekar	-	-	1	35	-	11
Bubulan	-	-	1	25	-	5
Gondang	-	-	1	36	-	7
Temayang	-	-	1	49	-	10
Sugihwaras	-	-	1	62	1	12
Kedungadem	-	-	2	70	3	21
Kepohbaru	-	-	1	45	-	20
Baureno	-	-	2	48	1	19
Kanor	-	-	1	40	-	21
Sumberrejo	2	-	1	68	1	19
Balen	-	-	1	36	-	19
Sukosewu	-	-	1	66	-	11
Kapas	-	-	0	46	1	17
Bojonegoro	6	-	0	49	8	16
Trucuk	-	-	0	76	-	8
Dander	-	-	1	41	1	13
Ngasem	-	-	1	26	-	13
Gayam	-	-	1	22	5	10
Kalitidu	1	-	2	39	6	13
Malo	-	-	1	32	-	16
Purwosari	-	-	1	44	-	10
Padangan	1	-	2	46	2	13
Kasiman	-	-	1	54	-	8
Kedewan	-	-	1	68	-	5
Bojonegoro	9	-	26	1650	30	358

Catatan/Note: ...

Sumber/Source: Dinas Kesehatan Kabupaten Bojonegoro/Bojonegoro District Health Office

Tabel
Table 4.2.3**Jumlah Tenaga Kesehatan menurut Kecamatan di Kabupaten Bojonegoro, 2022**
Number of Health Workers by District in Bojonegoro Regency, 2022

Kecamatan Subdistrict	Tenaga Kesehatan				
	Tenaga Medis	Psikologis Klinis	Tenaga Keperawatan	Tenaga Kebidanan	Tenaga Kefarmasian
(1)	(2)	(3)	(4)	(5)	(6)
Margomulyo	2	0	8	17	4
Ngraho	3	0	14	26	2
Tambakrejo	3	0	18	33	1
Ngambon	3	0	10	16	1
Sekar	2	0	10	18	1
Bubulan	5	0	11	16	1
Gondang	2	0	9	19	1
Temayang	2	0	12	22	1
Sugihwaras	2	0	14	25	1
Kedungadem	6	0	34	43	1
Kepohbaru	3	0	20	30	1
Baureno	8	0	27	38	2
Kanor	3	0	17	34	3
Sumberrejo	7	0	25	42	2
Balen	6	0	14	31	3
Sukosewu	3	0	11	20	0
Kapas	5	0	18	29	0
Bojonegoro	5	0	13	29	2
Trucuk	-	0	-	-	-
Dander	5	0	20	31	2
Ngasem	6	0	22	27	1
Gayam	2	0	12	17	0
Kalitidu	11	0	28	36	5
Malo	2	0	9	25	1
Purwosari	3	0	10	19	2
Padangan	3	0	11	23	1
Kasiman	1	0	12	20	1
Kedewan	2	0	8	12	1
Bojonegoro	105	0	417	698	41

Catatan/Note: ...

Sumber/Source: Dinas Kesehatan Kabupaten Bojonegoro/Bojonegoro District Health Office

Tabel
Table 4.2.4**Jumlah Kasus HIV/AIDS, IMS, DBD, TB, dan Malaria menurut Kecamatan di Kabupaten Bojonegoro, 2022**
Number of HIV / AIDS, STI, DHF, TB, and Malaria cases by District in Bojonegoro Regency, 2022

Kecamatan Subdistrict	HIV/AIDS	IMS	DBD	Diare	TB	Malaria
(1)	(2)	(3)	(4)	(5)	(6)	(7)
Margomulyo	5	0	1	301	25	0
Ngraho	12	0	2	706	46	0
Tambakrejo	5	3	2	668	68	0
Ngambon	1	0	2	171	5	0
Sekar	0	0	1	209	8	0
Bubulan	8	5	7	92	25	0
Gondang	5	0	10	407	13	0
Temayang	6	0	9	467	48	0
Sugihwaras	7	0	8	423	55	0
Kedungadem	20	0	9	562	73	0
Kepohbaru	3	0	15	515	80	0
Baureno	8	3	20	667	127	0
Kanor	16	0	19	877	58	0
Sumberrejo	4	0	9	465	104	0
Balen	14	0	13	873	118	1
Sukosewu	9	0	9	662	43	0
Kapas	17	0	27	531	100	0
Bojonegoro	45	0	84	751	152	0
Trucuk	12	0	9	368	56	0
Dander	26	0	19	584	135	1
Ngasem	6	0	22	508	59	0
Gayam	2	0	8	432	61	0
Kalitidu	14	1	22	301	82	0
Malo	8	0	10	408	40	0
Purwosari	7	0	3	389	47	0
Padangan	8	0	12	474	72	0
Kasiman	4	0	19	71	45	0
Kedewan	3	0	3	186	20	1
Luar wilayah	29	0	-	-	-	0
Bojonegoro	304	12	374	13 068	1 759	4

Catatan/Note: ...

Sumber/Source: Dinas Kesehatan Kabupaten Bojonegoro/Bojonegoro District Health Office

Tabel 4.2.5 Pasangan Usia Subur (PUS) di Kabupaten Bojonegoro, 2022
Table *Couples of Childbearing Age in Bojonegoro Regency, 2022*

Kecamatan <i>Subdistrict</i>	Pasangan Usia Subur (PUS) <i>Couples of Childbearing Age</i>	PUS Peserta KB	Kesertaan Ber-KB (%)
(1)	(2)	(3)	(4)
Margomulyo	4 202	3 108	73,96
Ngraho	8 621	6 393	74,16
Tambakrejo	11 317	8 391	74,15
Ngambon	2 610	1 931	73,98
Sekar	4 566	3 448	75,51
Bubulan	2 914	2 159	74,09
Gondang	5 079	3 831	75,43
Temayang	6 883	5 168	75,08
Sugihwaras	8 729	6 685	76,58
Kedungadem	13 748	10 670	77,61
Kepohbaru	10 279	7 888	76,74
Baureno	13 679	10 564	77,23
Kanor	10 730	8 326	77,60
Sumberrejo	15 433	12 053	78,10
Balen	13 133	10 393	79,14
Sukosewu	7 927	6 178	77,94
Kapas	9 888	7 849	79,38
Bojonegoro	10 375	8 486	81,79
Trucuk	6 831	5 210	76,27
Dander	13 785	10 573	76,70
Ngasem	6 694	5 053	75,49
Gayam	6 014	4 695	78,07
Kalitidu	8 191	6 470	78,99
Malo	5 979	4 565	76,35
Purwosari	4 846	3 689	76,12
Padangan	5 750	4 503	78,31
Kasiman	5 532	4 296	77,66
Kedewan	2 517	1 877	74,57
Bojonegoro	226 252	174 452	77,10

Catatan/Note: ...

Sumber/Source: Dinas Pemberdayaan Perempuan Perlindungan Anak dan Keluarga Berencana Kabupaten Bojonegoro

Tabel 4.2.6 Peserta KB Aktif di Kabupaten Bojonegoro, 2022
Table Active KB in Bojonegoro Regency, 2022

Kecamatan Subdistrict	Alat Kontrasepsi Contraception Methode						
	IUD	MOW	MOP	Kondom	Implat	Suntik	Pil
(1)	(2)	(3)	(4)	(5)	(6)	(7)	(8)
Margomulyo	278	169	3	39	674	1 495	450
Ngraho	1 747	224	2	41	644	2 794	941
Tambakrejo	404	210	19	61	1 019	5 181	1 497
Ngambon	112	56	3	65	358	1 012	325
Sekar	190	79	12	23	215	2 578	351
Bubulan	158	102	9	13	321	1 221	335
Gondang	279	92	15	30	842	2 009	564
Temayang	165	139	2	24	707	3 155	976
Sugihwaras	451	282	12	66	374	4 110	1 390
Kedungadem	225	328	54	30	692	8 306	1 035
Kepohbaru	457	362	6	29	932	4 698	1 404
Baureno	837	509	3	138	972	6 270	1 835
Kanor	1 365	362	0	74	681	4 574	1 270
Sumberrejo	649	511	10	89	582	6 372	3 840
Balen	728	415	4	65	946	5 992	2 243
Sukosewu	402	260	7	88	890	3 149	1 382
Kapas	708	336	8	105	718	4 689	1 285
Bojonegoro	962	826	19	785	771	2 956	2 167
Trucuk	681	228	6	67	346	2 992	890
Dander	680	490	18	536	874	5 890	2 085
Ngasem	465	267	33	283	1 324	1 914	767
Gayam	220	206	6	78	476	2 889	820
Kalitidu	572	289	1	55	418	4 291	844
Malo	236	223	3	89	768	2 575	671
Purwosari	260	86	9	69	685	2 115	465
Padangan	354	248	4	172	693	2 237	795
Kasiman	447	181	3	98	342	2 586	639
Kedewan	64	57	3	29	318	841	565
Bojonegoro	14 096	7 537	274	3 241	18 582	98 891	31 831

Catatan/Note: ...

Sumber/Source: Dinas Pemberdayaan Perempuan Perlindungan Anak dan Keluarga Berencana Kabupaten Bojonegoro

4.3 AGAMA DAN SOSIAL LAINNYA RELIGION AND OTHER SOCIAL AFFAIRS

Tabel 4.3.1 Jumlah Penduduk Menurut Kecamatan dan Agama yang Dianut, 2022
Population by Subdistrict and Religion, 2022

Kecamatan Subdistrict	Islam	Protestan Protestant	Katolik Catholic	Hindu	Budha Buddha	Lainnya Others
(1)	(2)	(3)	(4)	(5)	(6)	(7)
Margomulyo	24 757	-	62	-	-	-
Ngraho	49 328	94	19	-	13	-
Tambakrejo	61 855	48	15	-	-	-
Ngambon	12 589	2	-	-	-	-
Sekar	37 884	6	-	-	-	-
Bubulan	13 616	18	-	-	-	-
Gondang	26 837	5	-	-	-	-
Temayang	37 929	4	-	-	-	-
Sugihwaras	47 257	23	48	3	-	-
Kedungadem	86 989	38	2	-	-	-
Kepohbaru	66 849	5	-	1	-	-
Baureno	83 527	3	109	-	-	-
Kanor	60 307	18	30	-	-	-
Sumberrejo	77 218	120	68	11	13	-
Balen	67 555	9	-	-	-	-
Sukosewu	47 165	18	-	-	-	-
Kapas	54 610	275	49	1	16	9
Bojonegoro	85 349	1 542	1 423	73	1 168	799
Trucuk	39 211	29	7	-	-	-
Dander	89 548	295	132	4	-	-
Ngasem	73 200	7	-	-	-	-
Gayam	34 364	8	-	-	-	-
Kalitidu	34 121	99	90	-	-	-
Malo	34 121	14	7	-	-	-
Purwosari	31 315	148	-	-	-	-
Padangan	45 262	339	284	4	-	-
Kasiman	36 448	105	7	-	-	-
Kedewan	14 809	20	-	1	-	-
Bojonegoro	1 381 883	3 292	2 352	98	1 210	808

Catatan/Note: ...

Sumber/Source: Kementerian Agama

Tabel
Table 4.3.2**Jumlah Tempat Peribadatan Menurut Kecamatan, 2022**
Number of Places of Worship by Subdistrict and Religion, 2022

Kecamatan Subdistrict	Masjid Mosque	Mushola Pray Room	Gereja Protestan Protestant Church	Gereja Katholik Catholic Church	Pura Temple	Vihara
(1)	(2)	(3)	(4)	(5)	(6)	(7)
Margomulyo	36	83	-	-	-	-
Ngraho	55	135	-	1	-	-
Tambakrejo	62	4	1	-	-	-
Ngambon	14	6	-	-	-	-
Sekar	31	44	-	-	-	-
Bubulan	27	14	1	-	-	-
Gondang	30	41	1	-	-	-
Temayang	41	130	-	-	-	-
Sugihwaras	67	298	-	-	-	-
Kedungadem	161	81	6	1	-	-
Kepohbaru	61	105	-	-	-	-
Baureno	90	58	-	-	-	-
Kanor	68	241	1	-	-	-
Sumberrejo	102	20	-	1	-	-
Balen	77	240	1	1	-	-
Sukosewu	54	312	1	-	-	-
Kapas	29	34	-	-	-	-
Bojonegoro	64	117	-	1	-	-
Trucuk	32	137	-	-	-	-
Dander	60	52	-	-	-	-
Ngasem	72	54	-	4	-	-
Gayam	10	9	4	-	-	-
Kalitidu	74	421	-	-	-	-
Malo	41	107	1	-	-	-
Purwosari	30	200	1	-	-	-
Padangan	42	206	-	2	-	-
Kasiman	49	123	-	-	-	-
Kedewan	11	73	-	-	-	-
Bojonegoro	1 490	3 345	18	11	-	-

Catatan/Note: ...

Sumber/Source: Kementerian Agama, Data KUA Kecamatan

Tabel
Table 4.3.3**Jumlah Desa¹/Kelurahan yang Mengalami Bencana Alam²
Menurut Kecamatan, 2020– 2022**
**Number of Villages¹ that Had Natural Disaster² by
Subdistrict, 2020– 2022**

Kecamatan Subdistrict	Banjir/Flood		
	2020	2021	2022
(1)	(2)	(3)	(4)
Margomulyo	–	–	-
Ngraho	–	–	-
Tambakrejo	1	–	-
Ngambon	2	2	-
Sekar	–	4	-
Bubulan	–	3	-
Gondang	1	2	-
Temayang	–	1	-
Sugihwaras	–	–	-
Kedungadem	–	–	-
Kepohbaru	6	5	-
Baureno	10	12	-
Kanor	–	–	-
Sumberrejo	3	2	-
Balen	4	6	-
Sukosewu	4	4	-
Kapas	3	4	-
Bojonegoro	4	2	-
Trucuk	4	1	-
Dander	4	2	-
Ngasem	–	–	-
Gayam	–	–	-
Kalitidu	–	–	-
Malo	–	1	-
Purwosari	–	–	-
Padangan	–	–	-
Kasiman	–	–	-
Kedewan	1	1	-
Bojonegoro	47	52	-

Catatan/Note:

Sumber/Source: BPBD Bojonegoro

Lanjutan Tabel/Continued Table 4.3.3

Kecamatan Subdistrict	Gempa Bumi/Earthquake		
	2018	2019	2020
(1)	(5)	(6)	(7)
Margomulyo	-	-	-
Ngraho	-	-	-
Tambakrejo	-	-	-
Ngambon	-	-	-
Sekar	-	-	-
Bubulan	-	-	-
Gondang	-	-	-
Temayang	-	-	-
Sugihwaras	-	-	-
Kedungadem	-	-	-
Kepohbaru	-	-	-
Baureno	-	-	-
Kanor	-	-	-
Sumberrejo	-	-	-
Balen	-	-	-
Sukosewu	-	-	-
Kapas	-	-	-
Bojonegoro	-	-	-
Trucuk	-	-	-
Dander	-	-	-
Ngasem	-	-	-
Gayam	-	-	-
Kalitidu	-	-	-
Malo	-	-	-
Purwosari	-	-	-
Padangan	-	-	-
Kasiman	-	-	-
Kedewan	-	-	-
Bojonegoro	-	-	-

Catatan/Note:

Sumber/Source: BPBD Bojonegoro

Lanjutan Tabel/Continued Table 4.3.3

Kecamatan Subdistrict	Tanah Longsor/Landslide		
	2019	2020	2021
(1)	(8)	(9)	(10)
Margomulyo	2	–	–
Ngraho	1	–	–
Tambakrejo	–	2	–
Ngambon	2	3	–
Sekar	–	5	4
Bubulan	–	–	–
Gondang	6	3	–
Temayang	–	1	1
Sugihwaras	1	–	–
Kedungadem	1	–	–
Kepohbaru	–	–	–
Baureno	–	–	–
Kanor	–	–	–
Sumberrejo	1	–	–
Balen	–	3	1
Sukosewu	3	1	1
Kapas	1	–	1
Bojonegoro	2	–	2
Trucuk	–	–	–
Dander	1	2	2
Ngasem	4	1	3
Gayam	–	–	–
Kalitidu	1	–	–
Malo	1	–	1
Purwosari	–	–	–
Padangan	–	1	1
Kasiman	–	–	–
Kedewan	1	1	1
Bojonegoro	28	23	18

Catatan/Note:

Sumber/Source: BPBD Bojonegoro

Tabel 4.3.4 Jumlah Korban Jiwa Meninggal Akibat Bencana Alam menurut Jenisnya di Kabupaten Bojonegoro, 2019-2022
Number of Deaths Due to Natural Disasters by Type in Bojonegoro Regency, 2019-2022

Nomor Number	Uraian Description	2019	2020	2021	2022
(1)	(2)	(3)	(4)	(5)	(6)
1	Banjir Bengawan Solo/Inundation	-	-	-	-
2	Banjir Bandang/Flash Floods	-	-	-	-
3	Tanah Longsor/Earth Slide	-	-	-	-
4	Kebakaran Rumah/Fire House	-	-	-	-
5	Kebakaran Hutan dan Lahan/Forest and Land Fires	-	-	-	-
6	Angin Topan/Hurricane	-	-	2	-
Bojonegoro		-	-	2	-

Catatan/Note:

Sumber/Source: BPBD Bojonegoro

Tabel
Table 4.3.5

**Laporan Perkara di Pengadilan Negeri Kabupaten
Bojonegoro, 2021-2022**
Case Report in Bojonegoro Regency, 2021-2022

Perkara Pidana	Jumlah				Ket.
	Biasa	Anak	Singkat	Pra Peradilan	
(1)	(2)	(3)	(4)	(5)	(6)
Sisa Tahun 2020	50	1	-	-	-
Masuk Dalam Tahun 2021	235	8	-	-	-
Putus Tahun 2021	256	9	-	-	-
Terdakwa/Jaksa Menerima Tahun 2021	235	9	-	-	-
Terdakwa/Jaksa Meminta Banding Tahun 2021	12	-	-	-	-
Terdakwa/Jaksa Meminta Kasasi Tahun 2021	8	-	-	-	-
Peninjauan Kembali Tahun 2021	1	-	-	-	-
Terdakwa Meminta Grasi Tahun 2021	-	-	-	-	-

Catatan/Note:

Sumber/Source: Pengadilan Negeri Bojonegoro

Lanjutan Tabel/*Continued Table* 4.3.5

Pidana Cepat/Ringan/ Lalu Lintas	Jumlah		Denda		Ket.
	Cepat/ Ringan	Lalu Lintas	Cepat/Ringan	Lalu Lintas	
(1)	(2)	(3)	(4)	(5)	(6)
Sisa Tahun 2020	-	-	-	-	
Masuk Dalam Tahun 2021	946	8986	-	-	
Putus Tahun 2021	946	8986	129 382 000,00	1 141 181 400,00	

Catatan/*Note*:

Sumber/*Source*: Pengadilan Negeri Bojonegoro

Lanjutan Tabel/*Continued Table* 4.3.5

Perkara Pidana	Jumlah				Ket.
	Biasa	Anak	Singkat	Pra Peradilan	
(1)	(2)	(3)	(4)	(5)	(6)
Sisa Tahun 2021	29	0	0	0	
Masuk Dalam Tahun 2022	236	14	0	2	
Putus Tahun 2022	225	14	0	2	
Terdakwa/Jaksa Menerima Tahun 2022	211	16	0	0	
Terdakwa/Jaksa Meminta Banding Tahun 2022	16	2	0	0	
Terdakwa/Jaksa Meminta Kasasi Tahun 2022	8	1	0	0	
Peninjauan Kembali Tahun 2022	4	0	0	0	
Terdakwa Meminta Grasi Tahun 2022	0	0	0	0	

Catatan/*Note*:Sumber/*Source*: Pengadilan Negeri Bojonegoro

Lanjutan Tabel/*Continued Table* 4.3.5

Pidana Cepat/Ringan/ Lalu Lintas	Jumlah		Denda		Ket.
	Cepat/ Ringan	Lalu Lintas	Cepat/Ringan	Lalu Lintas	
(1)	(2)	(3)	(4)	(5)	(6)
Sisa Tahun 2021	-	-	-	-	
Masuk Dalam Tahun 2022	197	4 706	-	-	
Putus Tahun 2022	197	4 706	665 461 000	665 461 000	

Catatan/*Note*:Sumber/*Source*: Pengadilan Negeri Bojonegoro

Tabel
Table 4.3.6**Laporan Perkara di Pengadilan Agama Kabupaten
Bojonegoro, 2019-2022**
**Case Report in Religious Court Bojonegoro Regency, 2019-
2022**

Nomor Number	Uraian Description	2019	2020	2021	2022
(1)	(2)	(3)	(4)	(5)	(6)
1	Izin kawin/Marriage Permit	-	-	-	-
2	Dispensasi Kawin/Dispentation of marriage	199	617	608	532
3	Izin Poligami/Poligamy Permission	5	9	10	1
4	Pengesahan Nikah/Marriage confirmation	37	65	16	34
5	Pembatalan Nikah/Cancellation of marriage	1	1	0	0
6	Cerai Talak/Divorce	956	914	781	840
7	Gugat Cerai/Sue for divorce	1 916	1 979	1 909	2 110
8	Lain-lain/Others				
	8.1 Wali Adhol	24	19	33	28
	8.2 Waris/Inheritance	2	5	5	5
	8.3 Perdamaian/Peace	-	-	-	-
9	Lain-lain/Others	120	4	15	22
10	Harta Bersama/Join Property	3	3	6	9
11	Pengesahan Anak/Child Verification	10	-	-	-

4.4 KEMISKINAN POVERTY

Tabel 4.4.1 **Garis Kemiskinan, Jumlah, dan Persentase Penduduk Miskin di Kabupaten Bojonegoro, 2014–2022**
Poverty Line, Number, and Percentage of Poor People in Bojonegoro Regency, 2014–2022

Tahun Year	Garis Kemiskinan (rupiah/kapita/bulan) Poverty Line (rupiah/capita/month)	Jumlah Penduduk Miskin (ribu) Number of Poor People (thousand)	Persentase Penduduk Miskin Percentage of Poor People
(1)	(2)	(3)	(4)
2014	272 886	190,90	15,48
2015	284 319	193,99	15,71
2016	295 250	180,99	14,60
2017	309 564	178,25	14,34
2018	330 544	163,94	13,16
2019	347 786	154,64	12,38
2020	362 383	161,10	12,87
2021	380 654	166,52	13,27
2022	403 403	153,40	12,21

Catatan/Note: ...

Sumber/Source: BPS, Survei Sosial Ekonomi Nasional Maret/BPS-Statistics Indonesia, March National Socioeconomic Survey

Tabel 4.4.2 Indeks Kedalaman Kemiskinan dan Indeks Keparahan Kemiskinan di Kabupaten Bojonegoro, 2014–2022
Poverty Gap Index and Poverty Severity Index in Bojonegoro Regency, 2014–2022

Tahun Year	Indeks Kedalaman Kemiskinan Poverty Gap Index	Indeks Keparahan Kemiskinan Poverty Severity Index
(1)	(2)	(3)
2014	2,62	0,68
2015	2,01	0,42
2016	2,41	0,54
2017	2,31	0,52
2018	1,87	0,39
2019	1,95	0,43
2020	1,72	0,35
2021	1,88	0,45
2022	1,90	0,40

Catatan/Note: ...

Sumber/Source: BPS, Survei Sosial Ekonomi Nasional Maret/BPS-Statistics Indonesia, March National Socioeconomic Survey

PERTANIAN, KEHUTANAN, PETERNAKAN, DAN PERIKANAN

5

***AGRICULTURE, FORESTRY,
LIVESTOCK, AND FISHERY***

<https://bojonegorokab.bps.go.id>

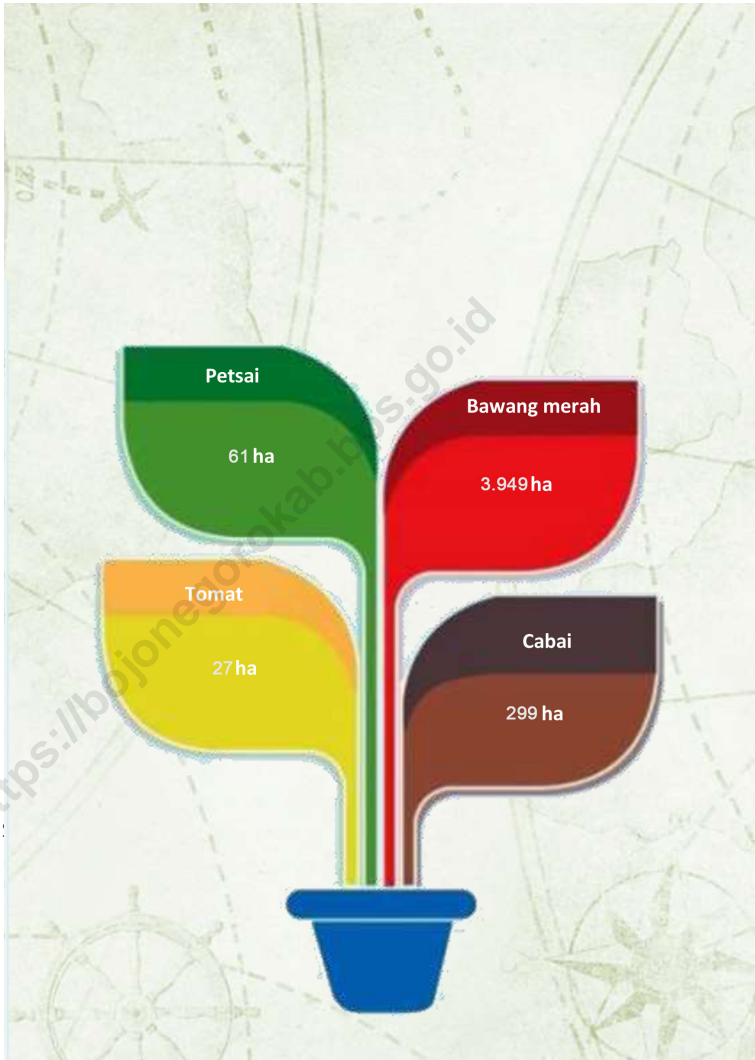
PENJELASAN TEKNIS

1. Data Pertanian yang tercakup pada bab ini diperoleh dari Dinas Pertanian (Disperta) Kabupaten Bojonegoro. Data yang tersaji meliputi luas panen, rata-rata produksi, dan total produksi untuk tanaman padi dan palawija, sayur-sayuran, dan buah-buahan. Beberapa data disajikan menurut jenis tanamannya yang dirinci menurut kecamatan.
2. Data perkebunan yang diperoleh dari Dinas Ketahanan Pangan dan Pertanian Kabupaten Bojonegoro menyajikan data produk perkebunan yaitu tembakau, kelapa, dan tebu. Adapun data yang tercakup meliputi luas panen, rata-rata produksi dan total produksi yang drinci menurut kecamatan.

TECHNICAL NOTES

1. *The data Agriculture included in this chapteris obtained from Agriculture Service (DISPERTA) of Bojonegoro Regency. The data presented includes area of harvesting, average production, and total production of rice and palawija, vegetables, and fruits. Some data are presented according to type of plant in every suRegency.*
2. *The Agriculture Service of Bojonegoro Regency presents the product tobacco, coconut and sugarcane. Presented also is the data of area of harvesting, average production and total production according to subRegency.*

Gambar 5.1 **Luas Panen Tanaman Sayuran, 2022**
Figures 5.1 **Harvested Area of Vegetables, 2022**



Gambar 5.2
Figures

Produksi Tanaman Sayuran, 2022
Production of Vegetables, 2022



5.1 HORTIKULTURA HORTICULTURE

Tabel 5.1.1 **Luas Panen Tanaman Sayuran Menurut Kecamatan dan Jenis Tanaman (ha), 2021 dan 2022**
Harvested Area of Vegetables by Subdistrict and Kind of Plant (ha), 2021 and 2022

Kecamatan Subdistrict	Bawang Merah/Shallot		Cabai Rawit/Chili	
	2021	2022	2021	2022
(1)	(2)	(3)	(4)	(5)
Margomulyo	3	14	-	9
Ngraho	15	7	11	37
Tambakrejo	10	9	-	37
Ngambon	7	8	25	15
-Sekar	333	422	-	-
Bubulan	20	25	-	-
Gondang	779	889	-	4
Temayang	231	247	38	16
Sugihwaras	111	121	84	-
Kedungadem	1 592	1 596	6	37
Kepohbaru	101	117	3	-
Baureno	1	1	8	-
Kanor	20	19	38	2
Sumberrejo	257	280	5	-
Balen	16	29	2	-
Sukosewu	30	18	22	-
Kapas	54	41	-	-
Bojonegoro	1	2	-	-
Trucuk	8	3	12	13
Dander	97	73	11	-
Ngasem	-	-	1	120
Gayam	-	-	6	2
Kalitidu	-	-	3	-
Malo	9	11	2	4
Purwosari	-	-	-	3
Padangan	1	10	14	-
Kasiman	7	6	8	-
Kedewan	-	-	2	1
Bojonegoro	3 703	3 949	300	299

Lanjutan Tabel/Continued Table 5.1.1

Kecamatan Subdistrict	Petai/Sawi/ Chinese Cabbage/Mustard Green		Tomat/Tomato		Bawang Putih/Garlic	
	2021	2022	2021	2022	2021	2022
(1)	(2)	(3)	(4)	(5)	(6)	(7)
Margomulyo	-	-	-	-	-	-
Ngraho	5	1	10	5	-	-
Tambakrejo	-	-	-	-	-	-
Ngambon	-	-	-	-	-	-
Sekar	-	-	-	-	-	-
Bubulan	-	-	-	-	-	-
Gondang	-	-	-	-	-	-
Temayang	-	-	11	7	-	-
Sugihwaras	-	-	-	-	-	-
Kedungadem	-	2	-	4	-	-
Kepohbaru	-	-	-	-	-	-
Baureno	13	8	-	-	-	-
Kanor	-	-	4	5	-	-
Sumberrejo	-	-	-	-	-	-
Balen	-	-	-	-	-	-
Sukosewu	-	-	5	-	-	-
Kapas	60	50	-	-	-	-
Bojonegoro	-	-	-	-	-	-
Trucuk	-	-	4	1	-	-
Dander	-	-	1	-	-	-
Ngasem	-	-	-	1	-	-
Gayam	-	-	-	-	-	-
Kalitidu	-	-	1	1	-	-
Malo	-	-	-	-	-	-
Purwosari	-	-	-	-	-	-
Padangan	2	0	2	-	-	-
Kasiman	-	-	4	3	-	-
Kedewan	-	-	3	-	-	-
Bojonegoro	80	61	45	27	-	-

Catatan/Note:

Sumber/Source: Dinas Ketahanan Pangan dan Pertanian Kabupaten Bojonegoro

Tabel 5.1.2 **Luas Panen Tanaman Sayuran Menurut Kecamatan dan Jenis Tanaman (ha), 2019 dan 2022**
Table 5.1.2 **Harvested Area of Vegetables by Subdistrict and Kind of Plant (ha), 2019 dan 2022**

Komoditas Comodity	2019	2020	2021	2022
(1)	(2)	(3)	(4)	(5)
Bawang Merah	3 629	3 088	3 703	3 949
Cabai Rawit	596	324	364	299
Petsai/Sawi/ Chinese Cabbage/ mustard green	76	66	80	61
Tomat	25	34	45	27
Bawang Putih	-	-	-	-

Catatan/Note: ...

Sumber/Source: Dinas Ketahanan Pangan dan Pertanian Kabupaten Bojonegoro

Tabel
Table 5.1.3

Produksi Tanaman Sayuran Menurut Kecamatan dan Jenis Tanaman (kw), 2021 dan 2022
Production of Vegetables by Subdistrict and Kind of Plant (kw), 2021 dan 2022

Kecamatan Subdistrict	Bawang Merah/Shallot		Cabai Rawit/Chili	
	2021	2022	2021	2022
(1)	(2)	(3)	(4)	(5)
Margomulyo	170	788	362	720
Ngraho	1 020	304	581	543
Tambakrejo	800	744	1 800	1 491
Ngambon	560	160	1 280	600
Sekar	23 310	33 455	-	-
Bubulan	1 630	2 550	-	-
Gondang	103 050	85 812	4 574	120
Temayang	26 840	25 450	11 460	1 390
Sugihwaras	8 880	8 528	-	-
Kedungadem	115 000	127 680	1 740	2 590
Kepohbaru	6 335	8 970	-	-
Baureno	80	80	56	-
Kanor	1 490	1 340	24	56
Sumberrejo	24 010	24 957	-	-
Balen	990	1 757	-	-
Sukosewu	2 074	1 460	-	-
Kapas	4 860	3 239	-	-
Bojonegoro	55	160	-	-
Trucuk	350	282	95	1 660
Dander	8 520	2 194	-	-
Ngasem	-	-	600	5 318
Gayam	-	-	87	120
Kalitidu	-	-	6	-
Malo	780	928	42	31
Purwosari	-	-	500	90
Padangan	60	700	15	-
Kasiman	778	404	504	-
Kedewan	-	-	306	50
Bojonegoro	331 642	331 942	24 032	14 779

Lanjutan Tabel/Continued Table 5.1.3

Kecamatan Subdistrict	Petai/Sawi/ Chinese Cabbage/mustard green		Tomat/Tomato		Bawang Putih/Garlic	
	2021	2022	2021	2022	2021	2022
(1)	(2)	(3)	(4)	(5)	(6)	(7)
Margomulyo	-	-	-	-	-	-
Ngraho	625	76	879	442	-	-
Tambakrejo	-	-	-	-	-	-
Ngambon	-	-	-	-	-	-
Sekar	-	-	-	-	-	-
Bubulan	-	-	-	-	-	-
Gondang	-	-	-	-	-	-
Temayang	-	-	1 240	500	-	-
Sugihwaras	-	-	-	-	-	-
Kedungadem	-	20	-	84	-	-
Kepohbaru	-	-	-	-	-	-
Baureno	1 475	1 009	-	-	-	-
Kanor	-	-	79	89	-	-
Sumberrejo	-	-	-	-	-	-
Balen	-	-	-	-	-	-
Sukosewu	-	-	2 150	-	-	-
Kapas	3 570	3 100	-	-	-	-
Bojonegoro	-	-	-	-	-	-
Trucuk	-	-	90	283	-	-
Dander	-	-	50	-	-	-
Ngasem	-	-	-	320	-	-
Gayam	-	-	-	-	-	-
Kalitidu	-	-	9	120	-	-
Malo	-	-	-	-	-	-
Purwosari	-	8	-	-	-	-
Padangan	200	-	130	-	-	-
Kasiman	-	-	973	1 967	-	-
Kedewan	-	-	284	-	-	-
Bojonegoro	5 870	4 213	5 884	3 805	-	-

Catatan/Note: ...

Sumber/Source: Dinas Ketahanan Pangan dan Pertanian Kabupaten Bojonegoro

Tabel 5.1.4 **Produksi Tanaman Sayuran dan Buah-buahan Semusim Menurut Jenis Tanaman (kw), 2019–2022**
Table *Production of Seasonal Vegetables and Fruits by Kind of Plant (kw), 2019–2022*

Jenis Tanaman <i>Kind of Plants</i>	2019	2020	2021	2022
(1)	(2)	(3)	(4)	(5)
Bawang merah	270 801	162 425	331 642	331 942
Cabai rawit	15 617	11 252	24 032	14 779
Petsai/Sawi/ Chinese Cabbage/mustard green	4 812	4 886	5 870	4 213
Tomat	2 144	5 784	5 884	3 805
Bawang Putih	-	-	-	-

Catatan/Note: ...

Sumber/Source: Dinas Ketahanan Pangan dan Pertanian Kabupaten Bojonegoro

Tabel
Table 5.1.5

Luas Panen Tanaman Biofarmaka Menurut Kecamatan dan Jenis Tanaman (m²), 2021 dan 2022
Harvested Area of Medicinal Plants by Subdistrict and Kind of Plant (m²), 2021 and 2022

Kecamatan Subdistrict	Jahe/Ginger	
	2021	2022
(1)	(2)	(3)
Margomulyo	16 000	16 000
Ngraho	18 365	19 473
Tambakrejo	1 200	1 000
Ngambon	1 500	-
Sekar	3 000	1 000
Bubulan	-	-
Gondang	2 000	4 000
Temayang	22 660	9 925
Sugihwaras	354	345
Kedungadem	5 000	6 200
Kepohbaru	10 000	2 500
Baureno	-	200
Kanor	-	-
Sumberrejo	12	-
Balen	1 300	-
Sukosewu	-	-
Kapas	20	-
Bojonegoro	-	-
Trucuk	4	3 998
Dander	-	-
Ngasem	150	50
Gayam	1 350	1 350
Kalitidu	100	300
Malo	53	53
Purwosari	-	-
Padangan	4 000	5 000
Kasiman	2 000	2 000
Kedewan	3	1
Bojonegoro	89 071	73 395

Lanjutan Tabel/*Continued Table* 5.1.5

Kecamatan Subdistrict	Kencur/ <i>East Indian Galangal</i>		Kunyit/ <i>Turmeric</i>	
	2021	2022	2021	2022
(1)	(6)	(7)	(8)	(9)
Margomulyo	3 500	3 500	21 000	21 000
Ngraho	5 760	6 350	35 967	36 728
Tambakrejo	500	500	3 500	4 000
Ngambon	600	-	1 500	-
Sekar	2 000	-	60 000	-
Bubulan	-	-	2 600	-
Gondang	20 500	41 000	100 000	200 000
Temayang	10 600	7 986	28 250	17 635
Sugihwaras	880	876	1 321	1 234
Kedungadem	5 000	7 500	10 000	12 000
Kepohbaru	-	100	-	150
Baureno	1 000	1 000	15 000	17 000
Kanor	-	-	-	-
Sumberrejo	5	-	10	-
Balen	400	-	1 400	-
Sukosewu	-	-	-	-
Kapas	-	-	30	-
Bojonegoro	-	-	-	-
Trucuk	-	981	50	4 988
Dander	-	-	-	-
Ngasem	50	20	60	15
Gayam	450	450	1 000	1 000
Kalitidu	8	400	150	300
Malo	5	5	8	8
Purwosari	-	40	-	30
Padangan	5 000	5 000	6 000	10 000
Kasiman	4 000	4 000	6 000	6 000
Kedewan	2	1	2	1
Bojonegoro	60 260	79 709	293 848	332 089

Catatan/*Note*: ...Sumber/*Source*: Dinas Ketahanan Pangan dan Pertanian Kabupaten Bojonegoro

Tabel 5.1.6 **Produksi Tanaman Biofarmaka Menurut Kecamatan dan Jenis Tanaman (kg), 2021 dan 2022**
Production of Medicinal Plants by Subdistrict and Kind of Plant (kg) 2021 and 2022

Kecamatan Subdistrict	Jahe/Ginger		Laos/Lengkuas/Galanga	
	2021	2022	2021	2022
(1)	(2)	(3)	(4)	(5)
Margomulyo	72 000	117 720	41 250	73 670
Ngraho	27 544	4 920	29 242	26 927
Tambakrejo	600	300	2 500	2 000
Ngambon	375	-	4 500	-
Sekar	900	2 000	24 000	-
Bubulan	-	-	-	-
Gondang	500	4 000	720	4 500
Temayang	7 371	9 925	7 164	6 410
Sugihwaras	340	500	150	934
Kedungadem	4 000	4 996	6 000	37 500
Kepohbaru	24 000	1 000	-	-
Baureno	-	80	15 000	18 000
Kanor	-	-	-	-
Sumberrejo	144	-	52	-
Balen	780	-	1 890	-
Sukosewu	-	-	-	-
Kapas	50	-	81	-
Bojonegoro	-	-	-	-
Trucuk	32	2 398	90	585
Dander	-	-	-	-
Ngasem	40	21	50	5
Gayam	1 350	2 700	1 500	3 000
Kalitidu	91	600	-	-
Malo	45	55	2	1
Purwosari	-	-	-	10
Padangan	2 000	5 000	5 000	10 000
Kasiman	600	864	1 600	1 440
Kedewan	21	5	8	3
Bojonegoro	142 783	157 084	140 799	184 985

Lanjutan Tabel/*Continued Table* 5.1.6

Kecamatan Subdistrict	Kencur/ <i>East Indian Galangal</i>		Kunyit/ <i>Turmeric</i>	
	2021	2022	2021	2022
(1)	(6)	(7)	(8)	(9)
Margomulyo	8 750	16 420	136 500	217 300
Ngraho	11 510	12 688	107 091	109 357
Tambakrejo	175	170	7 000	1 700
Ngambon	210	-	650	-
Sekar	800	-	30 000	-
Bubulan	-	-	1 560	-
Gondang	7 175	40 500	43 000	300 000
Temayang	4 319	7 986	13 976	17 635
Sugihwaras	615	1 270	660	2 649
Kedungadem	2 000	9 173	8 000	42 00
Kepohbaru	-	500	-	1 000
Baureno	500	600	30 000	25 500
Kanor	-	-	-	-
Sumberrejo	20	-	40	-
Balen	2 400	-	1 400	-
Sukosewu	-	-	-	-
Kapas	-	-	90	-
Bojonegoro	-	-	-	-
Trucuk	-	585	350	2 985
Dander	-	-	-	-
Ngasem	20	10	56	8
Gayam	200	900	1 500	2 000
Kalitidu	8	600	150	600
Malo	3	2	5	5
Purwosari	-	25	-	50
Padangan	1 700	3 000	4 000	15 000
Kasiman	1 400	1 502	2 700	2 580
Kedewan	5	2	8	2
Bojonegoro	47 305	740 371	388 736	740 371

Catatan/*Note*: ...Sumber/*Source*: Dinas Ketahanan Pangan dan Pertanian Kabupaten Bojonegoro

Tabel 5.1.7 **Luas Panen Tanaman Biofarmaka Menurut Jenis Tanaman (m²), 2019–2022**
Table 5.1.7 **Harvested Area of Medicinal Plants by Kind of Plant (m²), 2019–2022**

Jenis Tanaman Kind of Plants	2019	2020	2021	2022
(1)	(2)	(3)	(4)	(5)
Jahe/Ginger	55 899	69 510	89 071	73 395
Laos/Lengkuas/Galanga	81 458	59 002	136 070	63 353
Kencur/East Indian Galangal	63 652	87 439	60 260	79 709
Kunyit/Turmeric	257 622	301 592	293 848	332 089

Catatan/Note: ...

Sumber/Source: Dinas Ketahanan Pangan dan Pertanian Kabupaten Bojonegoro

Tabel
Table 5.1.8

**Produksi Tanaman Biofarmaka Menurut Jenis Tanaman di
Kabupaten Bojonegoro (kg), 2019–2022**
*Production of Medicinal Plants by Kind of Plant in
Bojonegoro Regency (kg), 2019–2022*

Jenis Tanaman Kind of Plants	2019	2020	2021	2022
(1)	(2)	(3)	(4)	(5)
Jahe/ <i>Ginger</i>	83 230	65 409	142 783	157 084
Kencur/ <i>East Indian Galangal</i>	129 770	47 305	41 810	95 933
Kunyit/ <i>Turmeric</i>	631 335	299 150	388 736	740 371
Laos/ <i>Lengkuas/Galanga</i>	145 228	75 417	140 799	184 985

Catatan/Note: ...

Sumber/Source: BPS, Statistik Pertanian Hortikultura SPH-TBF/BPS-Statistics Indonesia, Agricultural Statistic for Horticulture SPH-TBF

Tabel
Table 5.1.9

Luas Panen Tanaman Hias Menurut Kecamatan dan Jenis Tanaman di Kabupaten Bojonegoro (m²), 2021 dan 2022^x
Harvested Area of Ornamental Plants by Subdistrict and Kind of Plant in Bojonegoro Regency (m²), 2021 and 2022^x

Kecamatan Subdistrict	Anggrek/Orchid		Krisan/Chrysantemum	
	2021	2022	2021	2022
(1)	(2)	(3)	(4)	(5)
Margomulyo	–	–	–	–
Ngraho	–	–	–	–
Tambakrejo	–	–	–	–
Ngambon	–	–	–	–
Sekar	–	–	–	50
Bubulan	–	–	–	–
Gondang	–	–	–	–
Temayang	–	–	–	–
Sugihwaras	–	–	–	–
Kedungadem	–	–	–	–
Kepohbaru	–	–	–	–
Baureno	–	–	–	–
Kanor	–	–	–	–
Sumberrejo	–	–	–	–
Balen	–	–	–	–
Sukosewu	–	–	–	–
Kapas	–	–	–	–
Bojonegoro	–	–	–	–
Trucuk	–	–	–	–
Dander	–	–	–	–
Ngasem	–	–	–	–
Gayam	–	–	–	–
Kalitidu	–	–	–	–
Malo	–	–	–	–
Purwosari	–	–	–	–
Padangan	–	–	–	–
Kasiman	–	–	–	–
Kedewan	–	–	–	–
Bojonegoro	–	–	–	50

Kecamatan Subdistrict	Mawar/Rose		Sedap Malam/Tuberose	
	2021	2022	2021	2022
(1)	(2)	(3)	(4)	(5)
Margomulyo	-	7.750	-	-
Ngraho	-	-	-	-
Tambakrejo	-	-	-	-
Ngambon	-	-	-	-
Sekar	-	-	-	-
Bubulan	-	-	-	-
Gondang	-	-	-	-
Temayang	-	-	-	-
Sugihwaras	-	-	-	-
Kedungadem	-	-	-	-
Kepohbaru	-	-	-	-
Baureno	-	-	-	-
Kanor	-	-	-	-
Sumberrejo	-	-	-	-
Balen	-	-	-	-
Sukosewu	-	-	-	-
Kapas	-	-	-	-
Bojonegoro	-	-	-	-
Trucuk	-	-	-	-
Dander	-	-	-	-
Ngasem	-	-	-	-
Gayam	-	-	-	-
Kalitidu	-	-	-	-
Malo	-	-	-	-
Purwosari	-	-	-	-
Padangan	-	-	-	-
Kasiman	-	-	-	-
Kedewan	-	-	-	-
Bojonegoro	-	7.750	-	-

Catatan/Note: ...

Sumber/Source: BPS, Statistik Pertanian Hortikultura SPH-TH/BPS-Statistics Indonesia, Agricultural Statistik for Horticulture SPH-TH

Tabel
Table 5.1.10

Produksi Tanaman Hias Menurut Kecamatan dan Jenis Tanaman di Kabupaten Bojonegoro (tangkai), 2021 dan 2022*

*Production of Ornamental Plants by Subdistrict and Kind of Plant in Bojonegoro Regency (stalks), 2021 and 2022**

Kecamatan Subdistrict	Anggrek/Orchid		Krisan/Chrysantemum	
	2021	2022	2021	2022
(1)	(2)	(3)	(4)	(5)
Margomulyo	-	-	-	-
Ngraho	-	-	-	-
Tambakrejo	-	-	-	-
Ngambon	-	-	-	-
Sekar	-	-	-	5 000
Bubulan	-	-	-	-
Gondang	-	-	-	-
Temayang	-	-	-	-
Sugihwaras	-	-	-	-
Kedungadem	-	-	-	-
Kepohbaru	-	-	-	-
Baureno	-	-	-	-
Kanor	-	-	-	-
Sumberrejo	-	-	-	-
Balen	-	-	-	-
Sukosewu	-	-	-	-
Kapas	-	-	-	-
Bojonegoro	-	-	-	-
Trucuk	-	-	-	-
Dander	-	-	-	-
Ngasem	-	-	-	-
Gayam	-	-	-	-
Kalitidu	-	-	-	-
Malo	-	-	-	-
Purwosari	-	-	-	-
Padangan	-	-	-	-
Kasiman	-	-	-	-
Kedewan	-	-	-	-
Bojonegoro	-	-	-	5 000

Kecamatan Subdistrict	Mawar/Rose		Sedap Malam/Tuberose	
	2021	2022	2021	2022
	(1)	(2)	(4)	(5)
Margomulyo	-	8 600	-	-
Ngraho	-	-	-	-
Tambakrejo	-	-	-	-
Ngambon	-	-	-	-
Sekar	-	-	-	-
Bubulan	-	-	-	-
Gondang	-	-	-	-
Temayang	-	-	-	-
Sugihwaras	-	-	-	-
Kedungadem	-	-	-	-
Kepohbaru	-	-	-	-
Baureno	-	-	-	-
Kanor	-	-	-	-
Sumberrejo	-	-	-	-
Balen	-	-	-	-
Sukosewu	-	-	-	-
Kapas	-	-	-	-
Bojonegoro	-	-	-	-
Trucuk	-	-	-	-
Dander	-	-	-	-
Ngasem	-	-	-	-
Gayam	-	-	-	-
Kalitidu	-	-	-	-
Malo	-	-	-	-
Purwosari	-	-	-	-
Padangan	-	-	-	-
Kasiman	-	-	-	-
Kedewan	-	-	-	-
Bojonegoro	-	8 600	-	-

Catatan/Note: ...

Sumber/Source: BPS, Statistik Pertanian Hortikultura SPH-TH/BPS-Statistics Indonesia, Agricultural Statistik for Horticulture SPH-TH

Tabel 5.1.11 **Luas Panen Tanaman Hias Menurut Jenis Tanaman di Kabupaten Bojonegoro (m²), 2019–2022**
Table 5.1.11 **Harvested Area of Ornamental Plants by Kind of Plant in Bojonegoro Regency (m²), 2019–2022**

Jenis Tanaman Kind of Plants	2019	2020	2021 ^x	2022
(1)	(2)	(3)	(4)	(5)
Anggrek/ <i>Orchid</i>	–	–	–	–
Krisan/ <i>Chrysantemum</i>	–	–	50	50
Mawar/ <i>Rose</i>	–	–	–	7 750
Sedap Malam/ <i>Tuberose</i>	–	–	–	–

Catatan/Note: ...

Sumber/Source: BPS, Statistik Pertanian Hortikultura SPH-TH/BPS-Statistics Indonesia, *Agricultural Statistik for Horticulture SPH-TH*

Tabel 5.1.12 **Produksi Tanaman Hias Menurut Jenis Tanaman di Kabupaten Bojonegoro (tangkai), 2019–2022**
Table **Production of Ornamental Plants by Kind of Plant in Bojonegoro Regency (stalks), 2019–2022**

Jenis Tanaman Kind of Plants	2019	2020	2021	2022
(1)	(2)	(3)	(4)	(5)
Anggrek/ <i>Orchid</i>	–	–	–	–
Krisan/ <i>Chrysantemum</i>	–	–	5 000	5 000
Mawar/ <i>Rose</i>	–	–	–	8 600
Sedap Malam/ <i>Tuberose</i>	–	–	–	–

Catatan/Note: ...

Sumber/Source: BPS, Statistik Pertanian Hortikultura SPH-TH/BPS-Statistics Indonesia, *Agricultural Statistik for Horticulture SPH-TH*

Tabel 5.1.13 **Produksi Buah-buahan Menurut Kecamatan dan Jenis Tanaman (kw), 2021 and 2022**
Table 5.1.13 **Production of Fruits by Subdistrict and Kind of Plant (kw), 2021 and 2022**

Kecamatan Subdistrict	Mangga/Mango		Durian/Durian	
	2021	2022	2021	2022
(1)	(2)	(3)	(4)	(5)
Margomulyo	28 000	85 000	-	-
Ngraho	145 208	145 208	-	-
Tambakrejo	5 406	-	-	-
Ngambon	75 000	120 000	-	-
Sekar	1 228	10 284	720	299
Bubulan	464	232	-	-
Gondang	245	545	-	-
Temayang	48 117	-	-	-
Sugihwaras	600	248	-	-
Kedungadem	3 760	282 250	-	-
Kepohbaru	5 283	1 529	-	-
Baureno	4 250	3 761	-	-
Kanor	1 586	3 660	-	-
Sumberrejo	930	23 414	-	-
Balen	3 224	4 132	-	-
Sukosewu	1 200	1 800	-	-
Kapas	1 680	8 000	-	-
Bojonegoro	2 968	2 200	-	-
Trucuk	-	365	-	-
Dander	412	13 456	-	-
Ngasem	10 000	1 080	-	-
Gayam	11 200	11 200	-	-
Kalitidu	-	-	-	-
Malo	370	348	-	-
Purwosari	400	-	-	-
Padangan	15 410	19 550	-	-
Kasiman	8 054	1 378	-	-
Kedewan	300	420	-	-
Bojonegoro	375 295	740 059	720	299

Catatan/Note: ...

Sumber/Source: Dinas Ketahanan Pangan dan Pertanian Kabupaten Bojonegoro

Lanjutan Tabel/*Continued Table* 5.1.13

Kecamatan Subdistrict	Jeruk Siam/Orange		Pisang/Banana	
	2021	2022	2021	2022
(1)	(6)	(7)	(8)	(9)
Margomulyo	-	-	19 325	22 200
Ngraho	-	136	12 682	9 032
Tambakrejo	-	-	136 531	126 339
Ngambon	-	600	111 533	174 597
Sekar	-	-	4 973	2 600
Bubulan	-	-	996	1 413
Gondang	-	-	1 222	980
Temayang	6	-	1 442	1 943
Sugihwaras	177	246	3 670	5 054
Kedungadem	-	-	45 632	789 964
Kepohbaru	-	-	192	-
Baureno	-	-	6 191	6 642
Kanor	-	-	2 097	604
Sumberrejo	-	30	900	3 348
Balen	-	-	30 822	26 642
Sukosewu	-	-	320	616
Kapas	-	-	141 668	1 165 000
Bojonegoro	-	-	437	344
Trucuk	-	57	563	523
Dander	85	420	840	6 150
Ngasem	-	-	6 700	6 300
Gayam	-	-	11 879	11 022
Kalitidu	-	-	5 778	3 541
Malo	-	-	3 114	562
Purwosari	-	-	4 160	960
Padangan	-	-	45 050	13 620
Kasiman	10	8	2 604	2 604
Kedewan	-	-	7 882	9 905
Bojonegoro	278	1 497	609 203	2 392 504

Catatan/Note: ...

Sumber/Source: Dinas Ketahanan Pangan dan Pertanian Kabupaten Bojonegoro

Lanjutan Tabel/Continued Table 5.1.13

Kecamatan Subdistrict	Pepaya/Papaya		Salak/Salacca	
	2021	2022	2021	2022
(1)	(10)	(11)	(12)	(13)
Margomulyo	12 000	36 000	-	-
Ngraho	462	788	-	-
Tambakrejo	30	105	-	-
Ngambon	-	-	-	-
Sekar	-	-	-	-
Bubulan	-	-	-	-
Gondang	-	-	-	-
Temayang	410	1 947	-	-
Sugihwaras	167	196	-	-
Kedungadem	383	3 472	-	-
Kepohbaru	61	-	-	-
Baureno	96	165	-	-
Kanor	1 325	185	-	-
Sumberrejo	625	2 870	-	-
Balen	59	376	-	-
Sukosewu	-	-	-	-
Kapas	8 460	2 250	1 621	94 396
Bojonegoro	891	832	-	-
Trucuk	52	62	-	-
Dander	-	-	-	-
Ngasem	-	-	-	-
Gayam	651	588	-	-
Kalitidu	15	18	-	-
Malo	218	240	-	-
Purwosari	40	1	-	-
Padangan	2 400	1 620	-	-
Kasiman	363	248	-	-
Kedewan	266	256	-	-
Bojonegoro	28 974	52 219	1 621	94 396

Catatan/Note: ...

Sumber/Source: Dinas Ketahanan Pangan dan Pertanian Kabupaten Bojonegoro

Tabel
Table 5.1.14

**Produksi Buah–Buahan dan Sayuran Tahunan Menurut
Jenis Tanaman (kw), 2019–2022**
*Production of Annual Fruits and Vegetables by Kind of Plant
(kw), 2019–2022*

Jenis Tanaman <i>Kind of Plants</i>	2019	2020	2021	2022
(1)	(2)	(3)	(4)	(5)
Mangga	598 767	533 786	375 295	740 059
Jeruk Siem	10 854	255	278	1 497
Pisang	334 676	1 003 929	609 203	2 392 504
Pepaya	37 878	42 249	28 974	52 219
Salak	11 917	1 621	94 458	94 396

Catatan/Note: ...

Sumber/Source: Dinas Ketahanan Pangan dan Pertanian Kabupaten Bojonegoro

5.2 PERKEBUNAN ESTATE CROPS

Tabel 5.2.1 Luas Areal Tanaman Perkebunan Menurut Kecamatan dan Jenis Tanaman (ha), 2021 dan 2022
Planted Area of Estate Crops by Subdistrict and Type of Crops (ha), 2021 dan 2022

Kecamatan Subdistrict	Kelapa Sawit/Oil Palm		Kelapa/Coconut	
	2021	2022	2021	2022
(1)	(2)	(3)	(4)	(5)
Margomulyo	-	-	31.70	31,27
Ngraho	-	-	15.80	15,75
Tambakrejo	-	-	20.30	20,00
Ngambon	-	-	5.80	5,80
Sekar	-	-	20.70	20,67
Bubulan	-	-	18.40	18,41
Gondang	-	-	15.20	15,20
Temayang	-	-	7.40	7,20
Sugihwaras	-	-	10.20	10,20
Kedungadem	-	-	-	-
Kepohbaru	-	-	20.00	20,00
Baureno	-	-	-	-
Kanor	-	-	4.00	4,00
Sumberrejo	-	-	15.00	15
Balen	-	-	4.50	4,05
Sukosewu	-	-	5.00	4,95
Kapas	-	-	18.20	18,20
Bojonegoro	-	-	-	-
Trucuk	-	-	7.00	6,65
Dander	-	-	11.10	11,05
Ngasem	-	-	7.70	7,71
Gayam	-	-	-	-
Kalitidu	-	-	1.80	1,80
Malo	-	-	10.80	10,75
Purwosari	-	-	5.50	5,5
Padangan	-	-	1.50	1,5
Kasiman	-	-	25.70	25,65
Kedewan	-	-	21.50	21,50
Bojonegoro	-	-	304.80	302,81

Catatan/Note: ...

Sumber/Source: Dinas Ketahanan Pangan dan Pertanian Kabupaten Bojonegoro

Lanjutan Tabel/*Continued Table* 5.2.1

Kecamatan Subdistrict	Karet/Rubber		Kopi/Coffee	
	2021	2022	2021	2022
(1)	(2)	(3)	(4)	(5)
Margomulyo	-	-	-	-
Ngraho	-	-	-	-
Tambakrejo	-	-	-	-
Ngambon	-	-	-	-
Sekar	-	-	-	-
Bubulan	-	-	-	-
Gondang	-	-	-	-
Temayang	-	-	-	-
Sugihwaras	-	-	-	-
Kedungadem	-	-	-	-
Kepohbaru	-	-	-	-
Baureno	-	-	-	-
Kanor	-	-	-	-
Sumberrejo	-	-	-	0,15
Balen	-	-	-	-
Sukosewu	-	-	-	-
Kapas	-	-	-	-
Bojonegoro	-	-	-	-
Trucuk	-	-	-	-
Dander	-	-	-	-
Ngasem	-	-	-	-
Gayam	-	-	-	-
Kalitidu	-	-	-	-
Malo	-	-	-	-
Purwosari	-	-	-	-
Padangan	-	-	-	-
Kasiman	-	-	-	-
Kedewan	-	-	-	0,25
Bojonegoro	-	-	-	0,40

Catatan/*Note*: ...Sumber/*Source*: Dinas Ketahanan Pangan dan Pertanian Kabupaten Bojonegoro

Lanjutan Tabel/Continued Table 5.2.1

Kecamatan Subdistrict	Tembakau RAM/Tobacco		Tebu/Sugar cane	
	2021	2022	2021	2022
(1)	(2)	(3)	(4)	(5)
Margomulyo	5,0	-	82,16	82,16
Ngraho	5,0	3,0	65,02	56,70
Tambakrejo	-	-	205,43	205,43
Ngambon	-	-	32,85	32,85
Sekar	-	-	-	-
Bubulan	-	-	15,60	15,60
Gondang	-	-	-	-
Temayang	-	-	4,54	4,54
Sugihwaras	-	-	108,96	108,96
Kedungadem	-	-	301,67	301,67
Kepohbaru	-	-	11,66	11,66
Baureno	-	-	68,98	68,98
Kanor	-	-	-	-
Sumberrejo	-	-	9,09	9,09
Balen	-	-	-	-
Sukosewu	-	-	-	-
Kapas	-	-	-	-
Bojonegoro	-	-	-	-
Trucuk	-	-	18,55	18,55
Dander	-	-	65,12	65,12
Ngasem	-	-	411,19	411,19
Gayam	-	-	-	-
Kalitidu	-	-	14,41	14,41
Malo	-	-	31,88	31,88
Purwosari	-	-	192,31	192,31
Padangan	-	-	41,85	41,85
Kasiman	-	-	35,30	35,30
Kedewan	-	-	-	-
Bojonegoro	10,00	3,0	1 716,57	1 708,25

Catatan/Note: ...

Sumber/Source: Dinas Ketahanan Pangan dan Pertanian Kabupaten Bojonegoro

Lanjutan Tabel/*Continued Table* 5.2.1

Kecamatan Subdistrict	Tembakau Jawa/ <i>Tobacco</i>		Tembakau Virginia/ <i>Tobacco</i>	
	2021	2022	2021	2022
(1)	(2)	(3)	(4)	(5)
Margomulyo	-	-	-	-
Ngraho	9	9	-	-
Tambakrejo	65,5	3,5	-	-
Ngambon	7	-	-	-
Sekar	6	1,75	-	-
Bubulan	7	4	-	-
Gondang	5	4	-	-
Temayang	57	210	-	-
Sugihwaras	718	693	791	842
Kedungadem	50	41	952	681
Kepohbaru	-	-	4 009	2 985
Baureno	-	-	1 085	454
Kanor	-	-	385	209
Sumberrejo	-	-	938	926
Balen	-	-	19,5	5
Sukosewu	175	375	475	610
Kapas	-	-	-	-
Bojonegoro	-	-	-	-
Trucuk	-	-	-	-
Dander	30,5	24	-	-
Ngasem	219	212	30	33
Gayam	-	-	-	-
Kalitidu	-	-	-	-
Malo	49,5	45	-	-
Purwosari	250	89	-	-
Padangan	3	3	-	-
Kasiman	-	-	25	-
Kedewan	-	-	-	-
Bojonegoro	1 651,5	1 714,25	8 709,7	6 745

Catatan/*Note*: ...Sumber/*Source*: Dinas Ketahanan Pangan dan Pertanian Kabupaten Bojonegoro

Tabel
Table 5.2.2

Produksi Perkebunan Menurut Kecamatan dan Jenis Tanaman (ton), 2021-2022
Plantation Production by District and Plant Type (ton), 2021-2022

Kecamatan Subdistrict	Kelapa Sawit/Oil Palm		Kelapa/Coconut	
	2021	2022	2021	2022
(1)	(2)	(3)	(4)	(5)
Margomulyo	-	-	1,3	1,1
Ngraho	-	-	0,8	0,8
Tambakrejo	-	-	0,9	0,8
Ngambon	-	-	0,7	0,7
Sekar	-	-	0,70	0,7
Bubulan	-	-	0,6	0,6
Gondang	-	-	1,40	1,4
Temayang	-	-	0,9	0,8
Sugihwaras	-	-	0,6	0,6
Kedungadem	-	-	-	-
Kepohbaru	-	-	-	-
Baureno	-	-	-	-
Kanor	-	-	-	-
Sumberrejo	-	-	-	-
Balen	-	-	1	0,9
Sukosewu	-	-	0,7	0,7
Kapas	-	-	0,7	0,7
Bojonegoro	-	-	-	-
Trucuk	-	-	1	0,9
Dander	-	-	0,9	0,9
Ngasem	-	-	0,8	0,8
Gayam	-	-	-	-
Kalitidu	-	-	0,9	0,9
Malo	-	-	0,8	0,8
Purwosari	-	-	0,7	0,7
Padangan	-	-	0,8	0,8
Kasiman	-	-	0,8	0,8
Kedewan	-	-	1,3	1,3
Bojonegoro	-	-	18,40	17,8

Catatan/Note: ...

Sumber/Source: Dinas Ketahanan Pangan dan Pertanian Kabupaten Bojonegoro

Lanjutan Tabel/*Continued Table* 5.2.2

Kecamatan Subdistrict	Karet/Rubber		Kopi/Coffee	
	2021	2022	2021	2022
(1)	(6)	(7)	(8)	(9)
Margomulyo	-	-	-	-
Ngraho	-	-	-	-
Tambakrejo	-	-	-	-
Ngambon	-	-	-	-
Sekar	-	-	-	-
Bubulan	-	-	-	-
Gondang	-	-	-	-
Temayang	-	-	-	-
Sugihwaras	-	-	-	-
Kedungadem	-	-	-	-
Kepohbaru	-	-	-	-
Baureno	-	-	-	-
Kanor	-	-	-	-
Sumberrejo	-	-	-	-
Balen	-	-	-	-
Sukosewu	-	-	-	-
Kapas	-	-	-	-
Bojonegoro	-	-	-	-
Trucuk	-	-	-	-
Dander	-	-	-	-
Ngasem	-	-	-	-
Gayam	-	-	-	-
Kalitidu	-	-	-	-
Malo	-	-	-	-
Purwosari	-	-	-	-
Padangan	-	-	-	-
Kasiman	-	-	-	-
Kedewan	-	-	-	-
Bojonegoro	-	-	-	-

Catatan/Note: ...

Sumber/Source: Dinas Ketahanan Pangan dan Pertanian Kabupaten Bojonegoro

Lanjutan Tabel/Continued Table 5.2.2

Kecamatan Subdistrict	Tembakau RAM/Tobacco		Tebu/Sugar cane	
	2021	2022	2021	2022
(1)	(2)	(3)	(4)	(5)
Margomulyo	4,50	-	5 669,04	5 669,04
Ngraho	4,50	4,05	4 551,40	3 969
Tambakrejo	-	-	14 380,10	14 380,10
Ngambon	-	-	2 266,65	2 266,65
Sekar	-	-	-	-
Bubulan	-	-	1 076,40	1 076,40
Gondang	-	-	-	-
Temayang	-	-	313,26	313,26
Sugithwaras	-	-	7 518,24	7 518,24
Kedungadem	-	-	21 116,90	21 116,90
Kepohbaru	-	-	804,54	804,54
Baureno	-	-	4 759,62	4 759,62
Kanor	-	-	-	-
Sumberrejo	-	-	627,21	627,21
Balen	-	-	-	-
Sukosewu	-	-	-	-
Kapas	-	-	-	-
Bojonegoro	-	-	-	-
Trucuk	-	-	1 279,95	1 279,95
Dander	-	-	4 427,89	4 427,89
Ngasem	-	-	29 605,68	29 605,68
Gayam	-	-	-	-
Kalitidu	-	-	994,29	994,29
Malo	-	-	2 199,72	2 199,72
Purwosari	-	-	13 269,34	13 269,34
Padangan	-	-	2 887,65	2 887,65
Kasiman	-	-	2 435,70	2 435,70
Kedewan	-	-	-	-
Bojonegoro	9,0	4,05	120 183,58	119 601,18

Catatan/Note: ...

Sumber/Source: Dinas Ketahanan Pangan dan Pertanian Kabupaten Bojonegoro

Lanjutan Tabel/*Continued Table* 5.2.2

Kecamatan Subdistrict	Tembakau Jawa/ <i>Tobacco</i>		Tembakau Virginia/ <i>Tobacco</i>	
	2021	2022	2021	2022
(1)	(2)	(3)	(4)	(5)
Margomulyo	-	-	-	-
Ngraho	11,70	10,80	-	-
Tambakrejo	85,15	4,20	-	-
Ngambon	9,10	-	-	-
Sekar	7,80	2,10	-	-
Bubulan	9,10	4,80	-	-
Gondang	6,50	4,80	-	-
Temayang	74,10	252,0	-	-
Sugihwaras	933,40	831,60	649,00	1 136,70
Kedungadem	65,0	49,20	1 793,0	919,35
Kepohbaru	-	-	3 921,0	4 029,75
Baureno	-	-	933,0	612,90
Kanor	-	-	827,0	282,15
Sumberrejo	-	-	439,0	1 250,10
Balen	-	-	-	6,75
Sukosewu	227,50	450,0	514,0	823,50
Kapas	-	-	-	-
Bojonegoro	-	-	-	-
Trucuk	-	-	-	-
Dander	39,65	28,80	20,0	-
Ngasem	284,70	254,40	-	44,55
Gayam	-	-	32,0	-
Kalitidu	-	-	-	-
Malo	64,35	54,0	42,0	-
Purwosari	325,0	106,80	7,0	-
Padangan	3,90	3,60	-	-
Kasiman	-	-	7,0	-
Kedewan	-	-	-	-
Bojonegoro	2 146,95	2 057,10	9 227,10	9 105,75

Catatan/*Note*: ...Sumber/*Source*: Dinas Ketahanan Pangan dan Pertanian Kabupaten Bojonegoro

INDUSTRY, PERTAMBANGAN, DAN ENERGI

***INDUSTRY, MINING
AND ENERGY***

6

<https://bojonegorokab.bps.go.id>

PENJELASAN TEKNIS

1. Pengelompokan jenis kegiatan industri disusun berdasarkan klasifikasi industri yaitu :
2. 1. Industri makanan minuman & tembakau
3. 2. Tekstil, barang dari kulit & alas kaki
4. 3. Barang dari kayu & hasil hutan lainnya
5. 4. Kertas & barang cetakan
6. 5. Pupuk kimia & barang dari karet
7. 6. Semen & barang galian non logam
8. 7. Alat angkutan, mesin & peralatannya
9. 8. Barang lainnya
10. Data industri yang tersaji meliputi jumlah perusahaan industri menurut kelompok industri dan tenaga kerja yang dirinci menurut kecamatan
11. Kebutuhan air minum di sebagian wilayah Kabupaten Bojonegoro disediakan oleh perusahaan daerah setempat sehingga data tentang produksi dan pelanggan air minum bersumber pada PDAM Kabupaten Bojonegoro

TECHNICAL NOTES

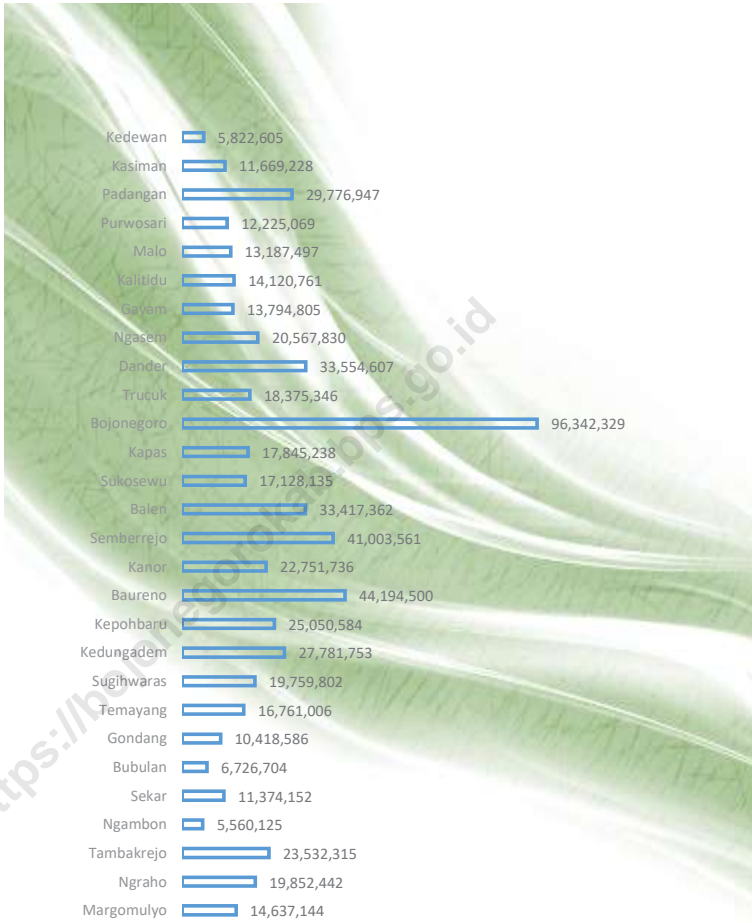
1. *According to the type of activities industry is classified into :*
2. *1. Food, beverage and tobacco industry*
3. *Textiles, leather products and footwear*
4. *Wood and forest products*
5. *Paper and other printing products*
6. *Chemical fertilizer and rubber products*
7. *Cement and non metal minerals*
8. *Transportation means, machine and equipments*
9. *Other products*
10. *Industry data presented include the number of industrial enterprises by industry and labor groups, broken down by Regency*
11. *The need of drinking water in some part of Bojonegoro regency is supplied by drinking water local company, so that the data of production and customer is obtained from PDAM of Bojonegoro Regency*

12. Bojonegoro yang sebagian besar listriknya disediakan oleh Perusahaan Listrik Negara (PLN). Otomatis data tentang jumlah pelanggan dan produksi listrik yang dibangkitkan maupun yang disalurkan bersumber pada PT PLN (Persero) Distribusi Jawa Timur Area Pelayanan dan Jaringan Bojonegoro.
 13. Dari Bagian Sumber Daya Alam Kabupaten Bojonegoro tersedia data mengenai jumlah usaha penggalian dan tenaga kerja didalamnya.
12. *So as to the need of electricity in Bojonegoro , State Electric Company (PLN) supplies the most. The data of customer and electric production both powered and distributed are of course obtained from PT PLN (Persero) Distribution of East Java Service and Network Area of Bojonegoro.*
 13. *Of Natural Resources Section Bojonegoro available data on the number of business and labor excavation therein.*

<https://bojonegorokab.bps.go.id>

<https://bojonegorokab.bps.go.id>

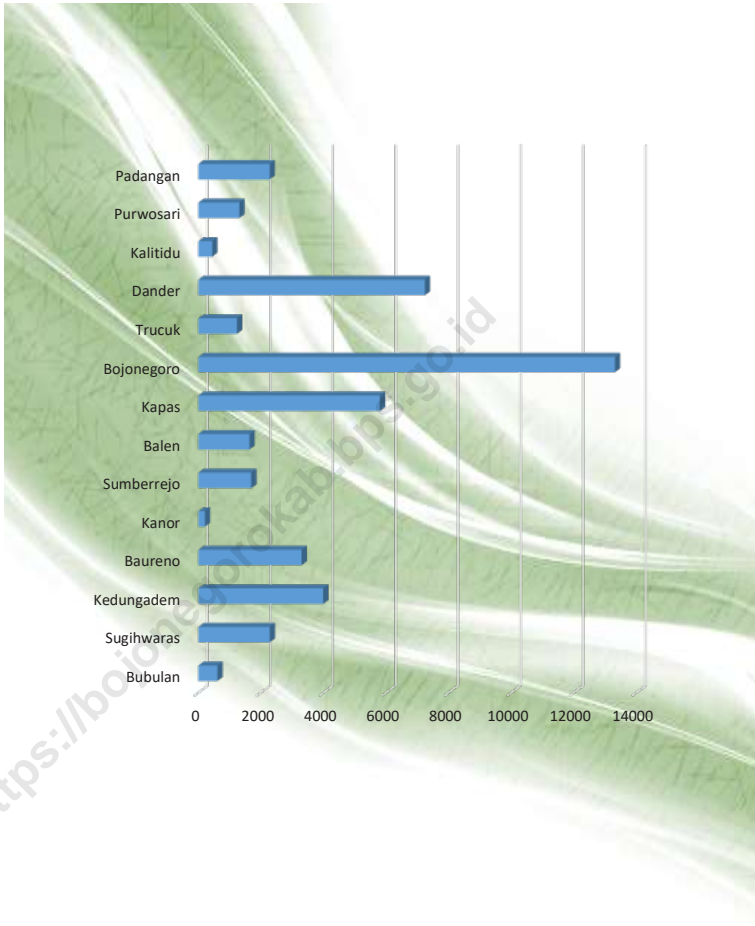
Gambar 6.1 Listrik terjual menurut Kecamatan (KWh), 2022
Figures 6.1 Electricity Sold by Sub district (KWh), 2022



Sumber/Source : PLN

Gambar 6.2
Figures

Jumlah Pelanggan Air (PDAM), 2022
Number of Customer by Subdistrict, 2022



Sumber/Source : PDAM

Tabel
Table 6.1

Daya Terpasang, Produksi, dan Distribusi Listrik PT. PLN (Persero) pada Cabang/Ranting PLN Menurut Kecamatan, 2022
Installed Electricity Power, Production, and Distribution of PT. PLN (Persero) at PLN Branch by Subdistrict, 2022

Kecamatan Subdistrict	Daya Terpasang Installed Electricity Power (KW)	Produksi Listrik Electricity Production (KWh)	Listrik Terjual Electricity Sold (KWh)	Dipakai Sendiri Own Used (KWh)	Susut/ Hilang Shrinkage/ Lost (KWh)
(1)	(2)	(3)	(4)	(5)	(6)
Margomulyo	8 532	15 455 889	14 637 144	-	818 744
Ngraho	11 572	20 962 909	19 852 442	-	1 110 468
Tambakrejo	13 717	24 848 620	23 532 315	-	1 316 305
Ngambon	3 241	5 871 136	5 560 125	-	311 012
Sekar	6 630	12 010 378	11 374 152	-	636 225
Bubulan	3 921	7 102 970	6 726 704	-	376 265
Gondang	6 073	11 001 361	10 418 586	-	582 775
Temayang	9 770	17 698 550	16 761 006	-	937 545
Sugihwaras	11 518	20 865 087	19 759 802	-	1 105 286
Kedungadem	16 194	29 335 755	27 781 753	-	1 554 002
Kepohbaru	14 602	26 451 815	25 050 584	-	1 401 231
Baureno	25 761	46 666 567	44 194 500	-	2 472 067
Kanor	13 262	24 024 378	22 751 736	-	1 272 643
Sumberrejo	23 901	43 297 140	41 003 561	-	2 293 578
Balen	19 479	35 286 598	33 417 362	-	1 869 236
Sukosewu	9 984	18 086 216	17 128 135	-	958 081
Kapas	10 402	18 843 431	17 845 238	-	998 193
Bojonegoro	56 158	101 731 340	96 342 329	-	5 389 012
Trucuk	10 711	19 403 191	18 375 346	-	1 027 845
Dander	19 559	35 431 520	33 554 607	-	1 876 913
Ngasem	11 989	21 718 313	20 567 830	-	1 150 484
Gayam	8 041	14 566 432	13 794 805	-	771 627
Kalitidu	8 231	14 910 621	14 120 761	-	789 860
Malo	7 687	13 925 154	13 187 497	-	737 657
Purwosari	7 126	12 908 892	12 225 069	-	683 822
Padangan	17 357	31 442 553	29 776 947	-	1 665 605
Kasiman	6 802	12 321 959	11 669 228	-	652 731
Kedewan	3 394	6 148 299	5 822 605	-	325 694
Bojonegoro	365 614	662 317 074	627 232 169	-	35 084 906

Catatan/Note: -
Sumber/Source: PLN

Tabel
Table 6.2**Jumlah Pelanggan Listrik Menurut Kecamatan, 2018–2022****Number of Electricity Customers by Subdistrict, 2018–2022**

Kecamatan Subdistrict	2018	2019	2020	2021	2022
(1)	(2)	(3)	(4)	(5)	(6)
Margomulyo	5 526	6 083	6 479	7 310	7 721
Ngraho	11 378	12 758	13 401	14 232	15 127
Tambakrejo	13 481	15 038	16 575	17 406	17 931
Ngambon	1 276	2 623	3 036	3 867	4 236
Sekar	6 012	7 022	7 419	8 250	8 667
Bubulan	3 103	3 552	3 926	4 757	5 126
Gondang	5 591	6 222	6 643	7 474	7 939
Temayang	9 887	10 695	11 235	12 066	12 771
Sugihwaras	11 616	12 635	13 297	14 128	15 056
Kedungadem	15 243	15 841	19 127	19 958	21 168
Kepohbaru	14 022	16 147	16 928	17 759	19 088
Baureno	19 226	20 339	21 153	21 984	23 313
Kanor	12 248	14 270	15 176	16 007	17 336
Sumberrejo	17 071	18 593	19 422	20 253	21 630
Balen	13 376	14 797	15 564	16 395	17 628
Sukosewu	9 687	10 853	11 419	12 250	13 051
Kapas	10 040	10 903	11 629	12 460	13 597
Bojonegoro	24 678	26 202	28 207	29 038	30 031
Trucuk	11 506	12 017	12 465	13 296	14 001
Dander	20 786	22 238	23 839	24 670	25 567
Ngasem	15 546	16 626	17 415	18 246	15 672
Gayam	10 339	10 917	11 704	12 535	10 759
Kalitidu	6 936	7 486	8 128	8 959	10 048
Malo	6 421	7 281	7 779	8 610	9 315
Purwosari	12 984	13 432	13 980	14 811	15 708
Padangan	6 657	7 203	7 691	8 522	8 891
Kasiman	2 772	3 127	3 477	4 308	4 437
Kedewan	7 972	8 551	8 975	9 806	10 511
Bojonegoro	305 380	333 451	356 089	379 357	396 325

Catatan/Note: -
 Sumber/Source: PLN

Tabel
Table 6.3**Jumlah Pelanggan dan Air yang disalurkan serta Produksi dan Distribusi Air PDAM, 2022**
Number of Customers and PDAM Water Production and Distribution, 2022

Uraian Description	Satuan Unit	2020	2021	2022
(1)	(2)	(3)	(4)	(5)
Produksi/Production	000 m3	11 549	12 132	12 560
<i>Air Terjual/Water Sold</i>				
Volume	000 m3	8 609	9 143	9 571
Nilai	juta rupiah	33 395	36 027	36 779
Air Hilang/Susut	000 m3	2 852	2 989	2 989
Pelanggan/Customer	orang	237 558	129 144	135 839

Lanjutan Tabel/*Continued Table 6.3*

Kecamatan Subdistrict	P e l a n g g a n / Customers	-Air Disalurkan/ Water Production	Nilai (Rp)
(1)	(2)	(3)	(4)
Margomulyo	-	-	-
Ngraho	-	-	-
Tambakrejo	-	-	-
Ngambon	-	-	-
Sekar	-	-	-
Bubulan	606	115 464	446 222 400
Gondang	-	-	-
Temayang	-	-	-
Sugihwaras	2 277	351 353	1 364 722 550
Kedungadem	3 985	437 991	1 851 785 550
Kepohbaru	-	-	-
Baureno	3 295	571 947	2 486 425 850
Kanor	207	31 928	142 708 400
Sumberrejo	1 686	317 176	1 305 247 150
Balen	1 630	298 756	1 174 339 050
Sukosewu	-	-	-
Kapas	5 799	1 191 419	4 528 584 250
Bojonegoro	13 304	2 599 904	10 819 057 900
Trucuk	1 231	319 012	1 363 832 550
Dander	7 233	1 510 082	5 848 657 050
Ngasem	-	-	-
Gayam	-	-	-
Kaltidu	441	75 395	329 637 050
Malo	-	-	-
Purwosari	1 307	255 475	2 980 971 400
Padangan	2 275	532 965	2 137 279 700
Kasiman	-	-	-
Kedewan	-	-	-
Bojonegoro	45 226	8 608 867	36 779 470 850

Catatan/Note: ...

Sumber/Source: Perusahaan Daerah Air Minum (PDAM) Kabupaten Bojonegoro

PARIWISATA *TOURISM*

7

<https://bojonegorokab.bps.go.id>

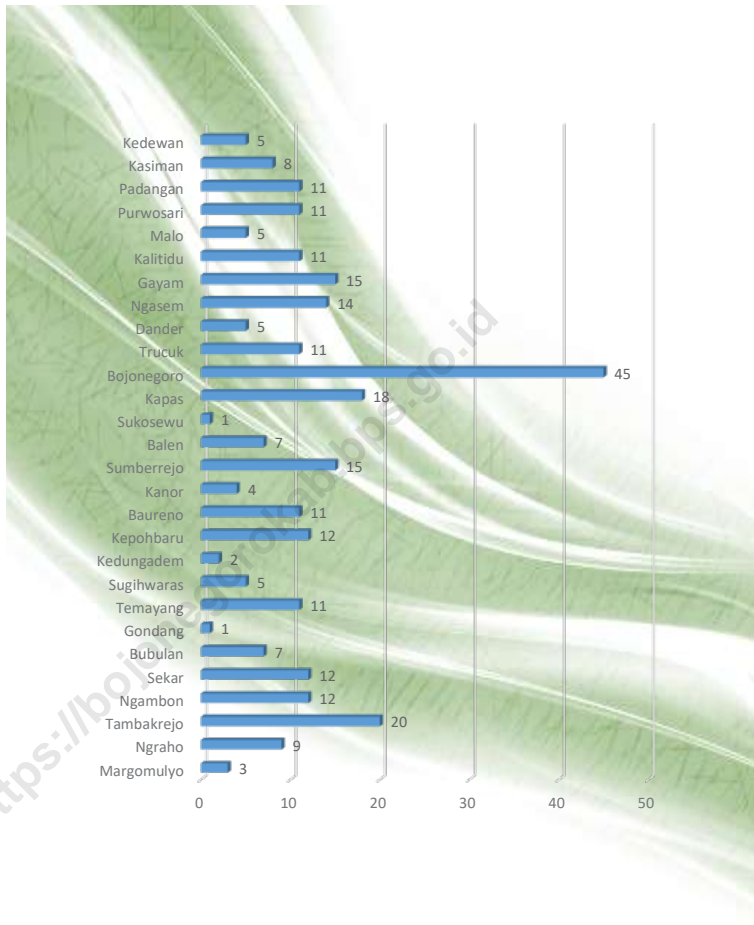
PENJELASAN TEKNIS

1. Industri Hotel dengan Pariwisata saling berkaitan erat, ini tak lepas dari fakta bahwa industry perhotelan menjadi salah satu tulang punggung yang mendukung sektor pariwisata, bisa juga dikatakan sebagai salah satu tolak ukur keberhasilan suatu daerah dalam mempromosikan atau mengundang wisatawan untuk datang ke daerah tersebut.
2. Semakin tinggi jumlah wisatawan yang berkunjung maka semakin banyak spending atau belanja wisatawan di suatu daerah
3. Dalam bab ini data mengenai banyaknya kamar, tamu yang menginap dan tenaga kerja perhotelan di sajikan oleh Dinas Kebudayaan dan Pariwisata Kabupaten Bojonegoro.

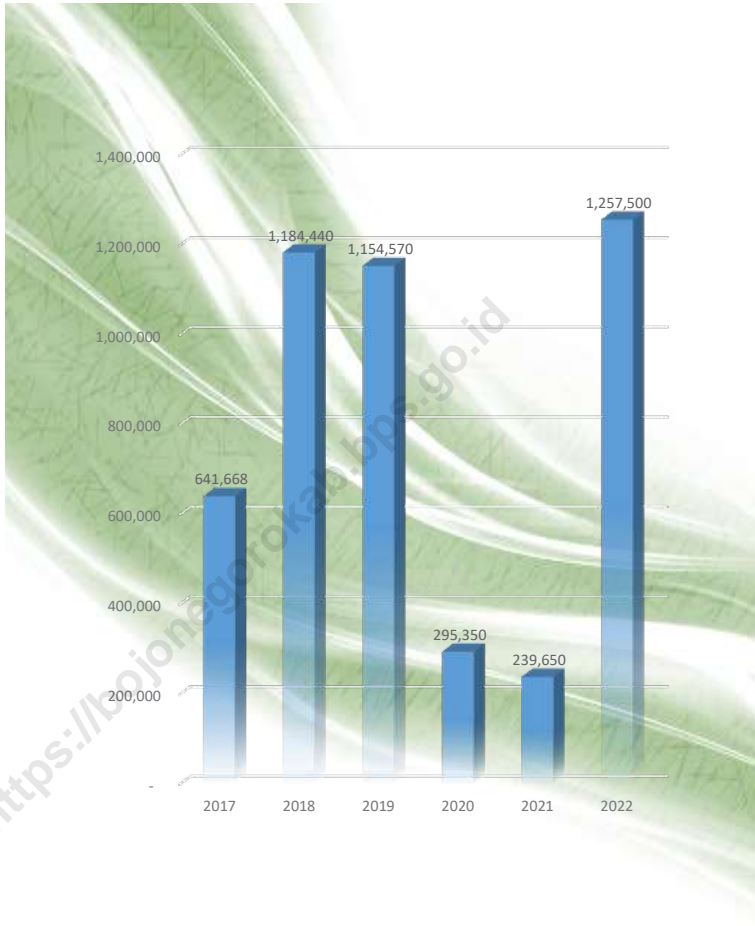
TECHNICAL NOTES

1. *The Hotel Industry with tourism is closely interrelated, this is inseperable from the fact that the hospitality industry is one of the support the tourism sector, it can also be a benchmark for the success of an area in promoting or inviting tourist to come to tehe area.*
2. *The higher of the number of tourist visiting, more spending tourist in an area.*
3. *Data on the number of rooms, guests staying and hotel workers is presented by the Department of Culture and Tourism of Bojonegoro Regency.*

Gambar 7.1 Jumlah Rumah Makan, 2022
Figures 7.1 Number of Restaurants, 2022



Gambar 7.2 Jumlah Wisatawan, 2017-2022
Figures **Number of Tourism, 2017-2022**



Tabel
Table 7.1

**Jumlah Rumah Makan/Restoran Menurut Kecamatan,
2019–2022**
Number of Restaurants by Subdistrict, 2019–2022

Kecamatan Subdistrict	2019	2020	2021	2022
(1)	(2)	(3)	(4)	(5)
Margomulyo	–	–	–	3
Ngraho	1	–	–	9
Tambakrejo	–	–	–	20
Ngambon	–	–	–	12
Sekar	–	–	–	12
Bubulan	1	1	–	7
Gondang	–	–	–	1
Temayang	3	–	–	11
Sugihwaras	–	–	–	5
Kedungadem	–	–	–	2
Kepohbaru	–	–	–	12
Baureno	3	–	3	11
Kanor	–	–	–	4
Sumberrejo	4	2	5	15
Balen	3	1	–	7
Sukosewu	–	–	–	1
Kapas	3	1	2	18
Bojonegoro	86	42	55	45
Trucuk	1	–	–	11
Dander	3	2	1	5
Ngasem	1	–	–	14
Gayam	–	–	–	15
Kalitidu	7	–	–	11
Malo	–	–	–	5
Purwosari	–	–	–	11
Padangan	6	4	4	11
Kasiman	1	–	–	8
Kedewan	–	–	–	5
Bojonegoro	123	53	70	291

Catatan/Note: ...

Sumber/Source: Dinas Kebudayaan dan Pariwisata Kabupaten Bojonegoro/Culture and Tourism Departement of Bojonegoro Regency

**Tabel
Table 7.2**

**Jumlah Wisatawan Mancanegara dan Domestik di
Kabupaten Bojonegoro, 2017-2022
Number of International and Domestic Visitors in
Bojonegoro Regency, 2017-2022**

Tahun Years	Wisatawan Visitors		
	Mancanegara International	Domestik Domestic	Jumlah Total
(1)	(2)	(3)	(4)
2017	80	641 588	641 668
2018	14	1 184 426	1 184 440
2019	318	1 154 252	1 154 570
2020	-	295 350	295 350
2021	-	239 650	239 650
2022	-	1 257 500	1 257 500

Catatan/Note:

Sumber/Source: Dinas Kebudayaan dan Pariwisata Kabupaten Bojonegoro/Culture and Tourism Departement of Bojonegoro Regency

Tabel 7.3
Table

Banyaknya Tenaga Kerja Menurut Hotel di Kabupaten Bojonegoro, 2022
The Number of Workers by Hotel in Bojonegoro Regency, 2022

Uraian Description	Jumlah Tenaga Kerja Employee
(1)	(2)
Hotel Wina	5
Match Guest House	4
Hotel Sahabat Mulia	7
Hotel Bojonegoro	9
Wisma Jaya Hotel	18
Losmen Asia	6
Hotel Penatau Sukses	11
Griya MCM Hotel & Resto	13
Hotel Pazia	10
Nirwana	35
Griya Darma Kusuma	-
Griya Joglo Kalitidu	13
Al Chiro	-
Home Stay Dr. Sutomo	-
Hotel Dewarna	25
Hotel Aston	50
Hotel Bonero	25
Hotel Layung	18
Hotel Grand Olympic	14
Hotel Fave	35
Kopen Homestay	6
Jumlah / Total	304

Catatan/Note: ...

Sumber/Source: Dinas Kebudayaan dan Pariwisata Kabupaten Bojonegoro/Culture and Tourism Departement of Bojonegoro Regency

Tabel
Table 7.4

Jumlah Akomodasi Hotel Menurut Kecamatan, 2021-2022
The Number of Accomodations by Subdistrict, 2021-2022

Kecamatan Subdistrict	Hotel/Hotels		Kamar/Rooms		Tempat Tidur/Beds	
	2021	2022	2021	2022	2021	2022
(1)	(2)	(3)	(4)	(5)	(6)	(7)
Margomulyo	-	-	-	-	-	-
Ngraho	-	-	-	-	-	-
Tambakrejo	-	-	-	-	-	-
Ngambon	-	-	-	-	-	-
Sekar	-	-	-	-	-	-
Bubulan	-	-	-	-	-	-
Gondang	-	-	-	-	-	-
Temayang	-	-	-	-	-	-
Sugihwaras	-	-	-	-	-	-
Kedungadem	-	-	-	-	-	-
Kepohbaru	-	-	-	-	-	-
Baureno	-	-	-	-	-	-
Kanor	-	-	-	-	-	-
Sumberrejo	-	-	-	-	-	-
Balen	-	-	-	-	-	-
Sukosewu	-	-	-	-	-	-
Kapas	-	-	-	-	-	-
Bojonegoro	18	16	951	1 162	1 427	1 743
Trucuk	-	-	-	-	-	-
Dander	-	-	-	-	-	-
Ngasem	-	-	-	-	-	-
Gayam	-	-	-	-	-	-
Kalitidu	3	3	200	146	300	219
Malo	-	-	-	-	-	-
Purwosari	-	-	-	-	-	-
Padangan	-	-	-	-	-	-
Kasiman	-	-	-	-	-	-
Kedewan	-	-	-	-	-	-
Bojonegoro	22	21	1 145	1 151	1 727	1 962

Catatan/Note: ...

Sumber/Source: Dinas Kebudayaan dan Pariwisata Kabupaten Bojonegoro/Culture and Tourism Departement of Bojonegoro Regency

TRANSPORTASI DAN KOMUNIKASI

8

*TRANSPORTATION AND
COMMUNICATION*

<https://bojonegorokab.bps.go.id>

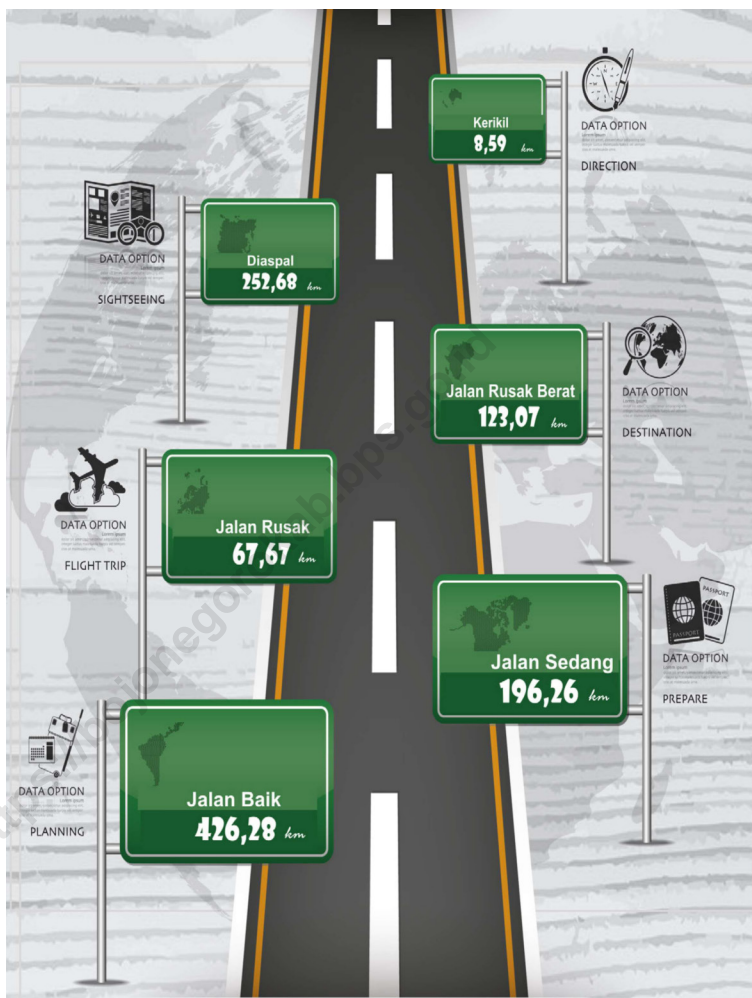
PENJELASAN TEKNIS

1. Data yang tersaji meliputi data panjang jalan yang dirinci menurut kondisi jalan, lebar perkerasan jalan, jenis permukaan jalan, jumlah kendaraan bermotor, serta banyaknya kantor POS di Kabupaten Bojonegoro.
2. Data sarana transportasi yang tercakup pada bab ini bersumber dari DPU Bina Marga UPT Pengelolaan Jalan dan Jembatan Bojonegoro, DPU Bina Marga dan Penataan Ruang Kabupaten Bojonegoro, KB Samsat Bojonegoro dan Kantor Pos Bojonegoro.
3. Data komunikasi yang terhimpun dari PT PosIndonesia Bojonegoro meliputi jumlah kantor Pos Pembantu, jumlah surat; paket; wasel; dan giro yang dikirim dan diterima, serta banyaknya kantor Pos; rumah Pos; dan depot benda-benda Pos.

TECHNICAL NOTES

1. *Data presented includes data road lengths, broken down by road conditions, pavement width, type of road surface, number of motorized vehicles, and the number of POS offices in Bojonegoro Regency.*
2. *Data transport is covered in this chapter comes from the DPU / Highways Bojonegoro, DPU Bina Marga and Spatial Planning in Bojonegoro Regency, KB Samsat Bojonegoro, and Pos Office of Bojonegoro Regency.*
3. *Communication data collected from PT Pos Indonesia Bojonegoro include number of auxiliary post offices, number of letters; package; wasel; and demand deposits sent and received, as well as many Post offices; Pos house; and the Pos objects depot.*


Gambar 8.1 Kondisi Jalan di Kabupaten Bojonegoro, 2022
Figures Road Conditions in Bojonegoro Regency, 2022



Sumber/Source: Dinas PU Bina Marga dan Penataan Ruang Kabupaten Bojonegoro/ Public Work Department Bojonegoro Regency

Gambar 8.2
Figures

Jumlah Kendaraan Bermotor di Kab. Bojonegoro, 2022
Number of Motor Vehicles in Bojonegoro Regency, 2022



Sumber/Source: Dinas PU Bina Marga UPT Jalan dan Jembatan Bojonegoro/ Public Work Department Bojonegoro Regency

**8.1 TRANSPORTASI
TRANSPORTATION**

**Tabel 8.1.1 Rekapitulasi Panjang Ruas Jalan Provinsi di Wilayah UPT
Table Pengelolaan Jalan di Kabupaten Bojonegoro, 2022
Recapitulation Length of Roads in the Area of UPT
Management of Roads and Bridges in Bojonegoro Regency,
2022**

Nomor Ruas Section Number		Nama Ruas Section Name	STA Km Awal-Akhir Early-Late Km	Panjang Ruas (km) Length (km)
(1)	(2)	(3)	(4)	(5)
1	143	Bts. Kota Bojonegoro-Bts. Kab. Tuban	KM. Sby 110+780-113+890	3,11
2	143.11K	Jln. Jagung-Suprpto (Bojonegoro)	KM. Sby 110+240-110+780	0,54
3	143.12K	Jln. Sawunggalin (Bojonegoro)	KM. Sby 109+250-110+240	0,99
4	143.13K	Jln. Basuki Rahmad (Bojonegoro)	Km. Sby 107+710-109+250	1,54
5	144	Bts. Kota Bojonegoro-(Pajeng) Bts. Kab. Nganjuk	KM. Bjn 4+600-44+170	39,57
6	144.11K	Jln. Cokroaminoto (Bojonegoro)	KM. Bjn 1+940-2+920	0,98
7	144.12K	Jln. KH. R. Moch. Rosyid (Bojonegoro)	KM. Bjn 2+920-4+600	1,68
Jumlah Jalan di Wilayah UPT Pengelolaan Jalan dan Jembatan Bojonegoro				48,41

Catatan/Note: ...

Sumber/Source: Dinas PU Bina Marga UPT Jalan dan Jembatan Bojonegoro/ Public Work Department Bojonegoro Regency

Tabel 8.1.2
Table

Rekapitulasi Lebar Perkerasan Ruas Jalan Provinsi di Wilayah UPT Pengelolaan Jalan di Kabupaten Bojonegoro, 2022
Recapitulation Pavement Width of Roads in the Area of UPT Management of Roads and Bridges in Bojonegoro Regency, 2022

Nomor Ruas Section Number	Nama Ruas Section Name	Lebar Perkerasan (M) Pavement Width (M)					
		>7	7	6	5	<4.5	
(1)	(2)	(3)	(4)	(5)	(6)	(7)	(8)
1	143	Bts. Kota Bojonegoro-Bts. Kab. Tuban	620	2 290	200	-	-
2	143.11K	Jln. Jagung-Suprpto (Bojonegoro)	540	-	-	-	-
3	143.12K	Jln. Sawunggalin (Bojonegoro)	990	-	-	-	-
4	143.13K	Jln. Basuki Rahmad (Bojonegoro)	1 540	-	-	-	-
5	144	Bts. Kota Bojonegoro-(Pajeng) Bts. Kab. Nganjuk	1 700	-	36 370	1 500	-
6	144.11K	Jln. Cokroaminoto (Bojonegoro)	980	-	-	-	-
7	144.12K	Jln. KH. R. Moch. Rosyid (Bojonegoro)	1 680	-	-	-	-

Catatan/Note: ...

Sumber/Source: Dinas PU Bina Marga UPT Jalan dan Jembatan Bojonegoro// *Public Work Department Bojonegoro Regency*

Tabel
Table 8.1.3

**Rekapitulasi Kondisi Ruas Jalan Provinsi di Wilayah UPT
Pengelolaan Jalan di Kabupaten Bojonegoro, 2022**
*Recapitulation Conditions of Roads in the Area of UPT
Management of Roads and Bridges in Bojonegoro Regency,
2022*

Nomor Ruas Section Number		Nama Ruas Section Name	Lebar Perkerasan (M)			
			Baik	Sedang	Rusak Ringan	Rusak Berat
(1)	(2)	(3)	(4)	(5)	(6)	(7)
1	143	Bts. Kota Bojonegoro-Bts. Kab. Tuban	1 700	1 410	-	-
2	143.11K	Jln. Jagung-Suprpto (Bojonegoro)	100	400	-	40
3	143.12K	Jln. Sawunggalin (Bojonegoro)	-	690	300	-
4	143.13K	Jln. Basuki Rahmad (Bojonegoro)	740	700	-	100
5	144	Bts. Kota Bojonegoro-(Pajeng) Bts. Kab. Nganjuk	12 870	13 600	1 800	11 300
6	144.11K	Jln. Cokroaminoto (Bojonegoro)	880	100	-	-
7	144.12K	Jln. KH. R. Moch. Rosyid (Bojonegoro)	1 100	580	-	-
Jumlah Jalan di Wilayah UPT Pengelolaan Jalan dan Jembatan Bojonegoro			17 390	17 480	2 100	11 440

Catatan/Note: ...

Sumber/Source: Dinas PU Bina Marga UPT Jalan dan Jembatan Bojonegoro/ Public Work Department Bojonegoro Regency

Tabel
Table 8.1.4

**Daftar Panjang Jalan menurut Keadaan dan Status Jalan,
2022**
*List of Road Length according to Road Condition and Status,
2022*

Nama Ruas Section Name	Status Jalan Road Status					
	Jalan Negara Country Road		Jalan Provinsi Province Road		Jalan Kabupaten/ Kota Regency/City Road	
	2021	2022	2021	2022	2021	2022
(3)	(4)	(5)	(6)	(7)	(8)	(9)
I. Jenis Permukaan	-	-				
a. Diaspal/Paved	-	-			135 210	187 597
b. Kerikil/Gravel	-	-			40 541	-
c. Tanah/Soil	-	-			15 910	36 436
d. Tidak dirinci (Paving/cor)	-	-			621 605	589 233
Jumlah/ Total	-	-			813 266	813 266
II. Kondisi Jalan						
a. Baik					680 383	722 515
b. Sedang					39 900	33 326
c. Rusak					24 043	14 029
d. Rusak Berat					68 940	43 396
Jumlah/ Total					813 266	813 266

Catatan/Note: ...

Sumber/Source: Dinas PU Bina Marga dan Penataan Ruang Kabupaten Bojonegoro/ Public Work Department Bojonegoro Regency

Tabel 8.1.5 Jumlah Kendaraan Bermotor di Kabupaten Bojonegoro, 2020–2022
Table **8.1.5** **Number of Motor Vehicles in Bojonegoro Regency, 2020–2022**

Jenis Type	2020			2021			2022		
	Hitam/ Black	Kuning/ Yellow	Merah/ Red	Hitam/ Black	Kuning/ Yellow	Merah/ Red	Hitam/ Black	Kuning/ Yellow	Merah/ Red
(1)	(2)	(3)	(4)	(5)	(6)	(7)	(8)	(9)	(10)
Mobil Penumpang/ Passenger car	30 666	117	464	26 999	31	356	25 382	16	355
Bus/Bus	1 059	511	15	923	341	13	802	293	12
Mobil barang/ Freight car	11 234	3 128	178	8 111	2 140	159	6 523	1 765	134
Motor/Motorcycle	521 052	0	4 225	331 885	-	2 374	277 679	0	1 934
Alat berat/ Heavy equipment	12	0	0	3	-	-	0	0	0
Bojonegoro	564 023	3 756	4 882	367 921	2 512	2 902	310 386	2 074	2 435

Catatan/Note: ...

Sumber/Source: Badan Pendapatan Daerah UPT PPD Bojonegoro

8.2 KOMUNIKASI COMMUNICATION

Tabel 8.2.1 Jumlah Kantor Pos Pembantu Menurut Kecamatan di Kabupaten Bojonegoro, 2019–2022
Number of Post Offices Subsidiaries by Subdistrict in Bojonegoro Regency, 2019–2022

Kecamatan Subdistrict	2019	2020	2021	2022
(1)	(2)	(3)	(4)	(5)
Margomulyo	-	-	-	-
Ngraho	1	1	1	1
Tambakrejo	1	1	1	1
Ngambon	-	-	-	-
Sekar	-	-	-	-
Bubulan	-	-	-	-
Gondang	1	1	1	1
Temayang	1	1	1	1
Sugihwaras	1	1	1	1
Kedungadem	1	1	1	1
Kepohbaru	1	1	1	1
Baureno	1	1	1	1
Kanor	1	1	1	1
Sumberrejo	1	1	1	1
Balen	1	1	1	1
Sukosewu	1	1	1	1
Kapas	1	1	1	1
Bojonegoro	-	-	-	-
Trucuk	-	-	-	-
Dander	1	1	1	1
Ngasem	1	1	1	1
Gayam	-	-	-	-
Kalitidu	1	1	1	1
Malo	1	1	1	1
Purwosari	-	-	-	-
Padangan	1	1	1	1
Kasiman	1	1	1	1
Kedewan	-	-	-	-
Bojonegoro	19	19	19	19

Catatan/Note: ...

Sumber/Source: Kantor Pos Bojonegoro/Pos of Bojonegoro

Tabel 8.2.2 Jumlah Surat, Paket, Wesel, dan Giro yang Dikirim dan Diterima, 2018-2022
Number of Sent and Received Letters, Packages, Money Orders, and Giro, 2018-2022

Jenis Pos Pos Type	Satuan Unit	2018	2019	2020	2021	2022
(1)	(2)	(3)	(4)	(5)	(6)	(7)
1. Surat Pos						
a. Dikirim	Surat	183 482	183 482	33 271	40 092	40 083
b. Diterima	Surat	199 115	199 115	4 181	45 001	97 210
2. Paket Pos						
a. Dikirim	Paket	183 482	183 482	136 101	215 987	155 999
b. Diterima	Paket	199 115	199 115	9 676	375 506	114 179
3. Wesel Pos						
a. Dikirim	Wesel	183 482	183 482	4 615	15 392	3 356
b. Diterima	Wesel	199 115	199 115	9 602	22 056	7 282
4. Giro Pos						
a. Dikirim	Giro	183 482	183 482	4 585	9 878	24 919
b. Diterima	Giro	199 115	199 115	26 355	2 153	23 684

Catatan/Note: ...

Sumber/Source: Kantor Pos Bojonegoro/Pos of Bojonegoro

Tabel 8.2.2 Jumlah Kantor Pos, Rumah Pos, dan Depot Benda-Benda Pos, 2018-2022
Number of Post Offices, Post Houses, and Postal Objects Depots, 2018-2022

Jenis Kantor Office Type	2018	2019	2020	2021	2022
(1)	(2)	(3)	(4)	(5)	(6)
Kantor Pos	1	1	1	1	1
Kantor Pos Pembantu	19	19	19	19	19
Rumah Pos	0	0	0	0	0
Depot Benda Pos	36	12	49	38	10
Bojonegoro	56	32	69	58	30

Catatan/Note: ...

Sumber/Source: Kantor Pos Bojonegoro/Pos of Bojonegoro

PERBANKAN, KOPERASI, **9** DAN HARGA-HARGA

*BANKING, COOPERATIVE, AND
PRICES*

<https://bojonegorokab.bps.go.id>

PENJELASAN TEKNIS

1. Koperasi adalah suatu organisasi ekonomi yang dimiliki dan dioperasikan oleh orang-seorang demi kepentingan bersama. koperasi berlandaskan kegiatan berdasarkan prinsip gerakan ekonomi rakyat yang berdasarkan atas azas kekeluargaan.
2. Data yang bersumber dari Dinas Koperasi, Usaha Kecil dan Menengah Kabupaten Bojonegoro ini meliputi ; jumlah koperasi aktif beserta jenisnya yang dirinci menurut kecamatan.

TECHNICAL NOTES

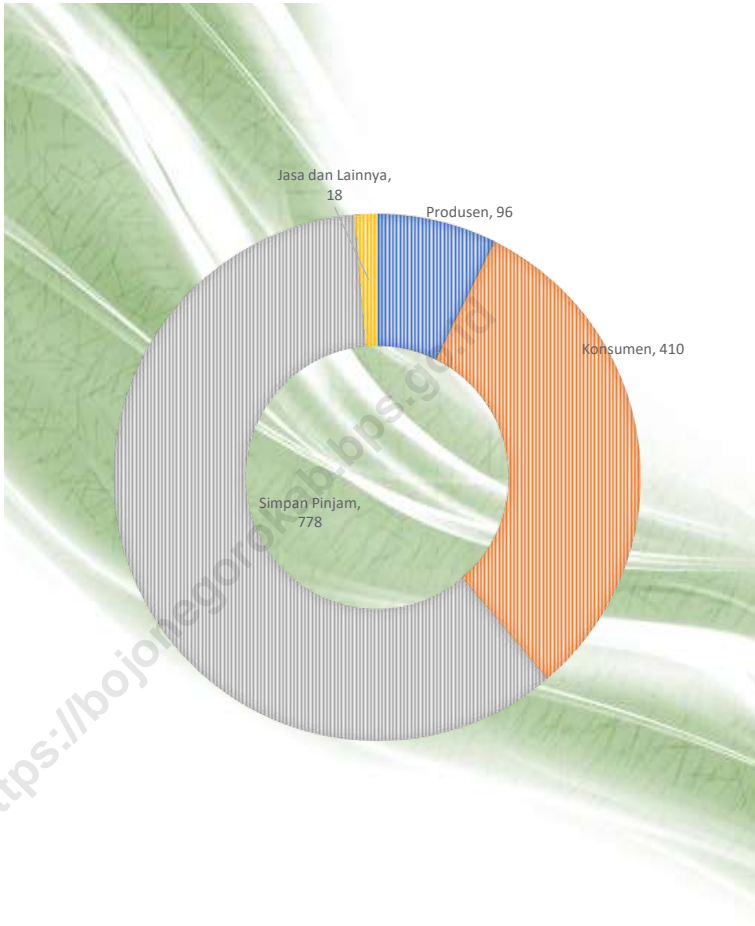
1. *Cooperative is an economic organization that is owned and operated by individuals for the common good. cooperative are based on activities based on the principles of the people's economic movement based on family principles.*
2. *Data sourced from the Department of cooperative, small and medium enterprise in Bojonegoro Regency include ; the number of active cooperative and their types broken down by district.*

<https://bojonegorokab.bps.go.id>

<https://bojonegorokab.bps.go.id>

Gambar 9.1
Figures

Jumlah Koperasi Menurut Jenisnya, 2022
Number of Cooperative by Kind of Cooperative, 2022



Sumber/Source : Dinas Koperasi, Usaha Kecil dan Menengah Kabupaten Bojonegoro/ Cooperative and Micro Entrepreneur Service of Bojonegoro

<https://bojonegorokab.bps.go.id>

Tabel
Table 9.1

**Jumlah Koperasi Aktif Menurut Kecamatan di Kabupaten
Bojonegoro, 2019–2022**
**Number of Active Cooperative by Subdistrict in Bojonegoro
Regency, 2019–2022**

Kecamatan Subdistrict	2019	2020	2021	2022
(1)	(2)	(3)	(4)	(5)
Margomulyo	8	8	8	9
Ngraho	9	8	8	9
Tambakrejo	17	16	18	22
Ngambon	7	7	7	7
Sekar	5	5	5	5
Bubulan	6	6	7	7
Gondang	10	9	9	9
Temayang	15	17	20	21
Sugihwaras	23	24	26	27
Kedungadem	39	40	42	44
Kepohbaru	29	29	29	29
Baureno	32	33	34	35
Kanor	28	28	30	31
Sumberrejo	41	41	42	42
Balen	46	45	47	49
Sukosewu	20	21	24	24
Kapas	36	38	38	38
Bojonegoro	132	139	145	145
Trucuk	22	22	22	22
Dander	33	33	33	33
Ngasem	17	17	16	18
Gayam	11	13	13	13
Kalitidu	18	21	23	24
Malo	4	5	5	7
Purwosari	11	11	11	12
Padangan	31	31	34	36
Kasiman	22	23	23	24
Kedewan	8	8	8	8
Bojonegoro	680	698	727	750

Catatan/Note: ...

Sumber/Source: Dinas Koperasi, Usaha Kecil dan Menengah Kabupaten Bojonegoro/ *Cooperative and Micro Entrepreneur Service of Bojonegoro*

Tabel
Table 9.2**Jumlah Koperasi Menurut Jenis Koperasi dan Kecamatan di Kabupaten Bojonegoro, 2022**
Number of Cooperative by Kind of Cooperative and Subdistrict in Bojonegoro Regency, 2022

Kecamatan Subdistrict	Produsen	Konsumen	Simpan Pinjam	Jasa dan Lainnya
(1)	(2)	(3)	(4)	(5)
Margomulyo	5	5	7	0
Ngraho	4	7	17	0
Tambakrejo	11	9	26	0
Ngambon	4	3	9	0
Sekar	7	2	13	0
Bubulan	2	4	9	0
Gondang	2	4	16	0
Temayang	4	9	22	0
Sugihwaras	2	14	25	0
Kedungadem	5	14	63	0
Kepohbaru	2	9	43	0
Baureno	1	17	43	1
Kanor	2	18	28	1
Sumberrejo	4	19	46	3
Balen	5	24	37	0
Sukosewu	1	13	21	0
Kapas	5	20	38	0
Bojonegoro	7	93	116	8
Trucuk	2	10	23	0
Dander	3	21	32	0
Ngasem	6	13	23	0
Gayam	2	8	17	2
Kalitidu	1	14	26	1
Malo	2	6	27	0
Purwosari	2	8	13	0
Padangan	2	26	16	1
Kasiman	2	15	8	1
Kedewan	1	5	14	0
Bojonegoro	96	410	778	18

Catatan/Note: ...


Sumber/Source: Dinas Koperasi, Usaha Kecil dan Menengah Kabupaten Bojonegoro/ Cooperative and Micro Entrepreneur Service of Bojonegoro

PENGELUARAN PENDUDUK

10

POPULATION EXPENDITURE

<https://bojonegorokab.bps.go.id>



PENJELASAN TEKNIS

1. Pengeluaran rata-rata per kapita adalah biaya yang dikeluarkan untuk konsumsi semua anggota rumah tangga selama sebulan baik yang berasal dari pembelian, pemberian maupun produksi sendiri dibagi dengan banyaknya anggota rumah tangga dalam rumah tangga tersebut.

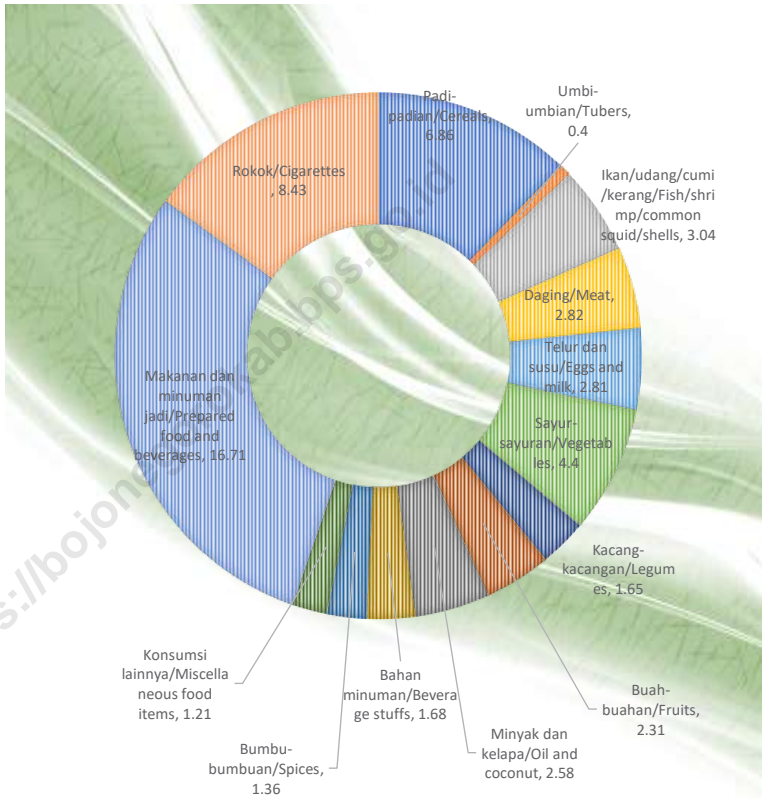
TECHNICAL NOTES

1. *Per capita Average Expenditure is the cost spent for all household members consumption during the month, whether from purchasing, giving or own production, divided by the number of household members in the household.*

<https://bojonegorokab.bps.go.id>

Gambar 10.1
Figures

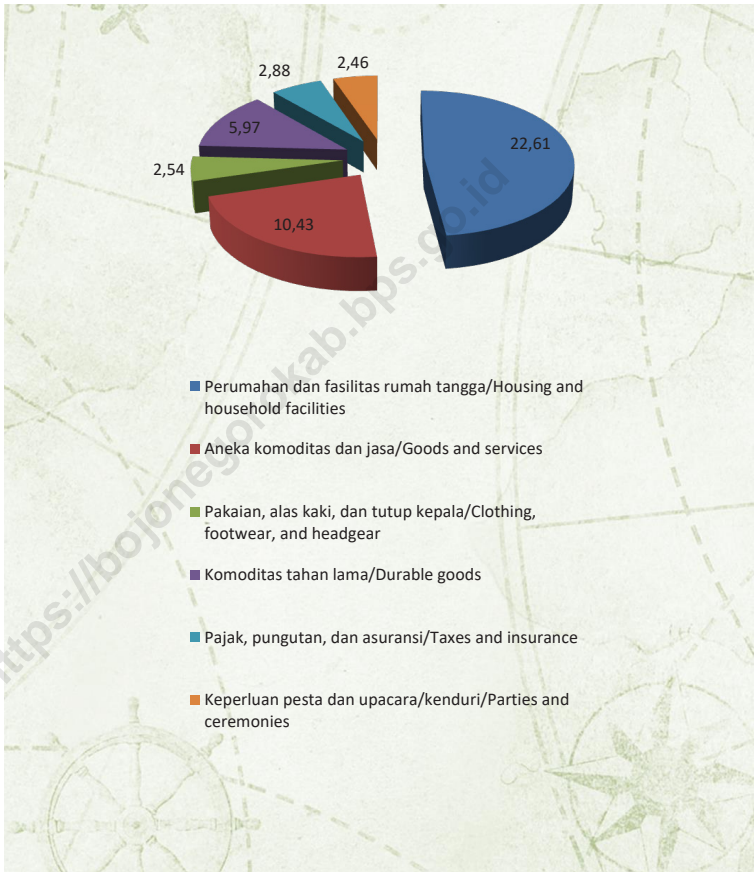
Persentase Pengeluaran per Kapita Makanan Sebulan Menurut Kelompok Komoditas di Kabupaten Bojonegoro 2022
Percentage of Monthly Expenditure Food per Capita by Commodity Group in Bojonegoro Regency 2022



Sumber/Source : BPS, Survei Sosial Ekonomi Nasional (Susenas) Maret/BPS-Statistics Indonesia, National Socioeconomic Survey March

Gambar 10.2
Figures

Persentase Pengeluaran per Kapita Non Makanan Sebulan Menurut Kelompok Komoditas di Kabupaten Bojonegoro 2022
Percentage of Monthly Expenditure Non Food per Capita by Commodity Group in Bojonegoro Regency 2022



Sumber/Source : BPS, Survei Sosial Ekonomi Nasional (Susenas) Maret/BPS-Statistics Indonesia, National Socioeconomic Survey March

Tabel
Table 10.1**Rata-rata Pengeluaran per Kapita Sebulan Menurut Kelompok Komoditas (rupiah) di Kabupaten Bojonegoro, 2021 dan 2022**
Monthly Average Expenditure per Capita by Commodity Group (rupiahs) in Bojonegoro Regency, 2021 and 2022

Kelompok Komoditas/Commodity Group	2021	2022
(1)	(2)	(3)
Makanan/Food		
Padi-padian/ <i>Cereals</i>	63 005	63 269
Umbi-umbian/ <i>Tubers</i>	3 122	3 726
Ikan/udang/cumi/kerang/ <i>Fish/shrimp/common squid/shells</i>	24 317	28 035
Daging/ <i>Meat</i>	21 690	25 983
Telur dan susu/ <i>Eggs and milk</i>	22 008	25 958
Sayur-sayuran/ <i>Vegetables</i>	44 230	40 620
Kacang-kacangan/ <i>Legumes</i>	15 876	15 199
Buah-buahan/ <i>Fruits</i>	20 871	21 295
Minyak dan kelapa/ <i>Oil and coconut</i>	19 256	23 767
Bahan minuman/ <i>Beverage stuffs</i>	16 865	15 515
Bumbu-bumbuan/ <i>Spices</i>	11 216	12 554
Konsumsi lainnya/ <i>Miscellaneous food items</i>	9 167	11 161
Makanan dan minuman jadi/ <i>Prepared food and beverages</i>	145 660	154 082
Rokok/ <i>Cigarettes</i>	70 714	77 768
Jumlah makanan/Total food	488 003	518 922
Bukan makanan/Non-food		
Perumahan dan fasilitas rumah tangga/ <i>Housing and household facilities</i>	204 081	211 801
Aneka komoditas dan jasa/ <i>Goods and services</i>	100 215	89 081
Pakaian, alas kaki, dan tutup kepala/ <i>Clothing, footwear, and headgear</i>	21 895	20 048
Komoditas tahan lama/ <i>Durable goods</i>	86 399	20 978
Pajak, pungutan, dan asuransi/ <i>Taxes and insurance</i>	42 865	49 564
Keperluan pesta dan upacara/kenduri/ <i>Parties and ceremonies</i>	7 941	11 810
Jumlah bukan makanan/Total non-food	463 398	403 283
Jumlah/Total	951 401	922 205

Catatan/Note: ...

Sumber/Source: BPS, Survei Sosial Ekonomi Nasional (Susenas) Maret/BPS-Statistics Indonesia, National Socioeconomic Survey March

Tabel
Table 10.2

Persentase Pengeluaran per Kapita Sebulan Menurut Kelompok Komoditas di Kabupaten Bojonegoro, 2021 dan 2022
Percentage of Monthly Expenditure per Capita by Commodity Group in Bojonegoro Regency, 2021 and 2022

Kelompok Komoditas/Commodity Group	2021	2022
(1)	(2)	(3)
Makanan/Food		
Padi-padian/ <i>Cereals</i>	6,62	6,86
Umbi-umbian/ <i>Tubers</i>	0,33	0,40
Ikan/udang/cumi/kerang/ <i>Fish/shrimp/common squid/shells</i>	2,56	3,04
Daging/ <i>Meat</i>	2,28	2,82
Telur dan susu/ <i>Eggs and milk</i>	2,31	2,81
Sayur-sayuran/ <i>Vegetables</i>	4,65	4,40
Kacang-kacangan/ <i>Legumes</i>	1,67	1,65
Buah-buahan/ <i>Fruits</i>	2,19	2,31
Minyak dan kelapa/ <i>Oil and coconut</i>	2,02	2,58
Bahan minuman/ <i>Beverage stuffs</i>	1,77	1,68
Bumbu-bumbuan/ <i>Spices</i>	1,18	1,36
Konsumsi lainnya/ <i>Miscellaneous food items</i>	0,96	1,21
Makanan dan minuman jadi/ <i>Prepared food and beverages</i>	15,31	16,71
Rokok/ <i>Cigarettes</i>	7,43	8,43
Jumlah makanan/Total food	51,29	8,43
Bukan makanan/Non-food		
Perumahan dan fasilitas rumah tangga/ <i>Housing and household facilities</i>	21,45	22,97
Aneka komoditas dan jasa/ <i>Goods and services</i>	10,53	9,66
Pakaian, alas kaki, dan tutup kepala/ <i>Clothing, footwear, and headgear</i>	2,30	2,17
Komoditas tahan lama/ <i>Durable goods</i>	9,08	2,27
Pajak, pungutan, dan asuransi/ <i>Taxes and insurance</i>	4,51	5,37
Keperluan pesta dan upacara/kenduri/ <i>Parties and ceremonies</i>	0,83	1,28
Jumlah bukan makanan/Total non-food	48,71	43,73
Jumlah/Total	100,00	100,00

Catatan/Note: ...

Sumber/Source: BPS, Survei Sosial Ekonomi Nasional (Susenas) Maret/BPS-Statistics Indonesia, National Socioeconomic Survey March

Tabel
Table 10.3

Rata-rata Pengeluaran Penduduk Menurut Tingkat Kesejahteraan Per-Kapita Sebulan di Kabupaten Bojonegoro, 2021 dan 2022
Average Population Expenditures According to the Percapita Welfare Level of a Month in Bojonegoro Regency, 2021 and 2022

Golongan Pengeluaran <i>Spending Group</i> (Rp)	2021	2022
(1)	(2)	(3)
Penduduk Kuintil/Pop. Quintil 1	375 262,84	-
Penduduk Kuintil/Pop. Quintil 2	518 059,43	-
Penduduk Kuintil/Pop. Quintil 3	688 397,24	-
Penduduk Kuintil/Pop. Quintil 4	989 964,95	-
Penduduk Kuintil/Pop. Quintil 5	1 663 843,23	-
Jumlah/Total	847 561,35	-

Catatan/Note: ...


Sumber/Source: BPS, Survei Sosial Ekonomi Nasional (Susenas) Maret/BPS-Statistics Indonesia, National Socioeconomic Survey March

PERDAGANGAN

TRADE

11

<https://bojonegorokab.bps.go.id>



PENJELASAN TEKNIS

1. Keadaan sektor keuangan kita hingga saat ini tampaknya menunjukkan kinerja yang relatif stabil dan baik. Sesuai dengan peraturan dan data tentang sektor keuangan kita, maka lembaga keuangan di Indonesia yang memainkan fungsinya dalam pembangunan, terdiri dari dua sektor keuangan yaitu sektor “perbankan” yang meliputi bank umum dan BPR dan sektor “non perbankan” yang meliputi sektor asuransi (jiwa, umum, reasuransi dan asuransi sosial), kemudian lembaga dana pensiun, perusahaan pembiayaan (multi finance), pegadaian dan pasar modal. Dan masing masing lembaga keuangan diatas mempunyai pangsa pasar tersendiri.
2. Pendapatan daerah yang didapat digunakan untuk memperlancar pembangunan daerah dan roda pemerintahan dan dikemas dalam suatu anggaran belanja daerah yang terdiri dari belanja tidak langsung dan belanja langsung.

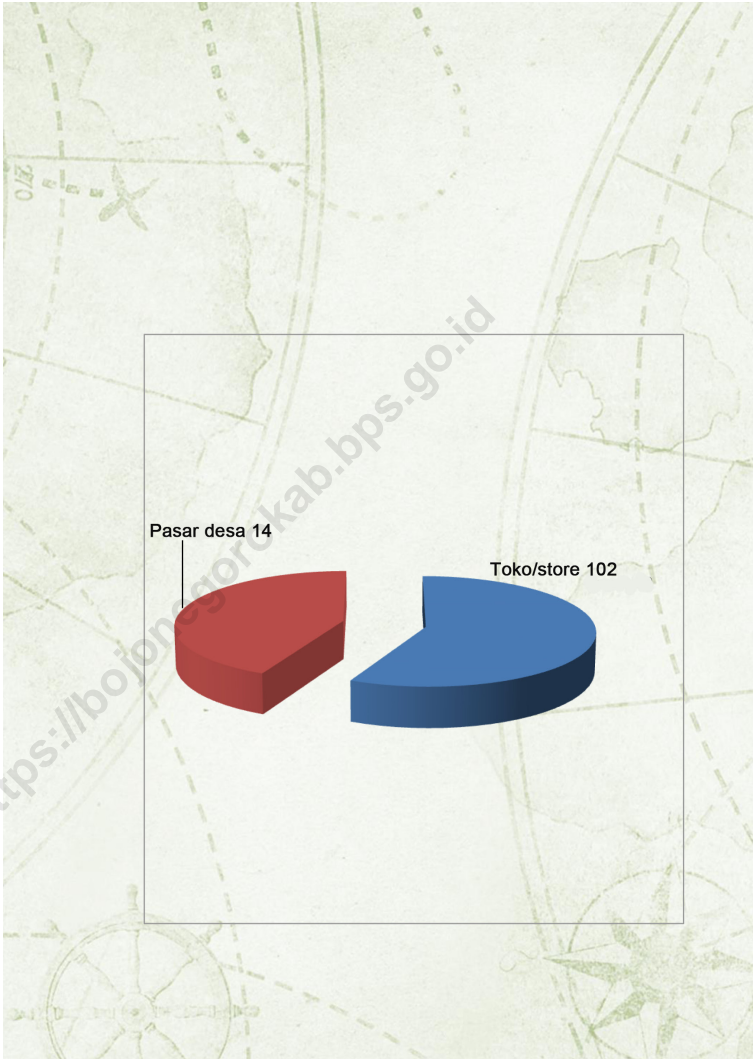
TECHNICAL NOTES

1. *State of our financial sector so far seems to indicate a relatively stable performance and good. In accordance with regulations and data concerning our financial sector, the financial institutions in Indonesia that plays a function in development, consists of two sectors namely the financial sector "banking" which includes commercial banks and rural banks and the sector "non-banking" which includes the insurance sector (life, general, social insurance and reinsurance), and pension funds, finance companies (multi-finance), mortgage and capital markets. And above each financial institution has its own market share.*
2. *Local income levels are used to smooth the wheels of government and regional development and packaged in a budget area that consists of indirect expenditure and direct expenditure.*

<https://bojonegorokab.bps.go.id>

Gambar
Figures 11.1

Jumlah Toko dan Pasar Di Kabupaten Bojonegoro, 2022
Number of Shops and Market in Bojonegoro Regency, 2022



Sumber/Source : Dinas Perindustrian dan Perdagangan Kabupaten Bojonegoro

Tabel 11.1 **Jumlah Sarana Perdagangan Menurut Jenisnya di Kabupaten Bojonegoro, 2019–2022**
Table 11.1 **Number of Trading Facilities by Type of Facility in Bojonegoro Regency, 2019–2022**

Jenis Sarana Perdagangan <i>Type of Trading Facilities</i>	2019	2020	2021	2022
(1)	(2)	(3)	(4)	(5)
Pasar/Market	89	89	89	14
Toko/Store	67	101	101	102
Kios	-	-	-	-
Warung	-	-	-	-
Jumlah/Total	156	190	190	116

Catatan/Note: - Kolom 2,3,4,5 (jumlah pasar desa)
 - Kolom 6 (jumlah pasar daerah)

Sumber/Source: Dinas Perdagangan, Koperasi dan Usaha Mikro Kabupaten Bojonegoro

SISTEM NERACA REGIONAL

SYSTEM OF REGIONAL ACCOUNTS

12

<https://bojonegorokab.bps.go.id>

PENJELASAN TEKNIS

1. Penghitungan statistik neraca nasional mengikuti buku petunjuk yang diterbitkan oleh Perserikatan Bangsa Bangsa (PBB) dikenal sebagai Sistem Neraca Nasional (SNN). SNN adalah rekomendasi internasional tentang bagaimana menyusun ukuran aktivitas ekonomi yang sesuai dengan standar neraca baku yang didasarkan pada prinsip-prinsip ekonomi. Rekomendasi yang dimaksud dinyatakan dalam sekumpulan konsep definisi klasifikasi dan aturan neraca yang disepakati secara internasional dalam mengukur indikator tertentu seperti Produk Domestik Bruto (PDB). Salah satu bentuk adaptasi pencatatan statistik nasional adalah melakukan perubahan tahun dasar PDB Indonesia dari tahun 2000 ke 2010. Perubahan tahun dasar PDB dilakukan seiring dengan mengadopsi rekomendasi PBB yang tertuang dalam Sistem Neraca Nasional 2008 (SNA 2008).
2. Produk Domestik Bruto pada tingkat nasional serta Produk Domestik Regional Bruto (PDRB) pada tingkat regional (provinsi) menggambarkan kemampuan suatu wilayah untuk menciptakan nilai tambah pada suatu waktu tertentu. Untuk menyusun PDB maupun PDRB

TECHNICAL NOTES

1. *The method used to estimate national accounts statistics is based on the standard guidelines formed by United Nation known as System of National Accounts (SNA). SNA is the internationally agreed standard set of recommendations on how to compile measures of economic activity in accordance with strict accounting conventions based on economic principles. The recommendations are expressed in term of a set of concepts definitions classifications and accounting rules that comprise the internationally agreed standard for measuring indicators such as Gross Domestic Product (GDP). One of the improvement in the national statistical system is to rebase GDP form base year 2000 to 2010 in order to capture current economic condition. It is in line with the United Nations (UN) recommendation on 2008 SNA.*
2. *The basic measure of the value added arising from economic activity is known as Gross Domestic Product at the national level and Gross Regional Domestic Product (GRDP) at the regional level (provinces/regencies/municipalities). To compile these statistics two approaches have been used i.e. "production approach" and "expenditure approach". The first approach is to measure value added produced*

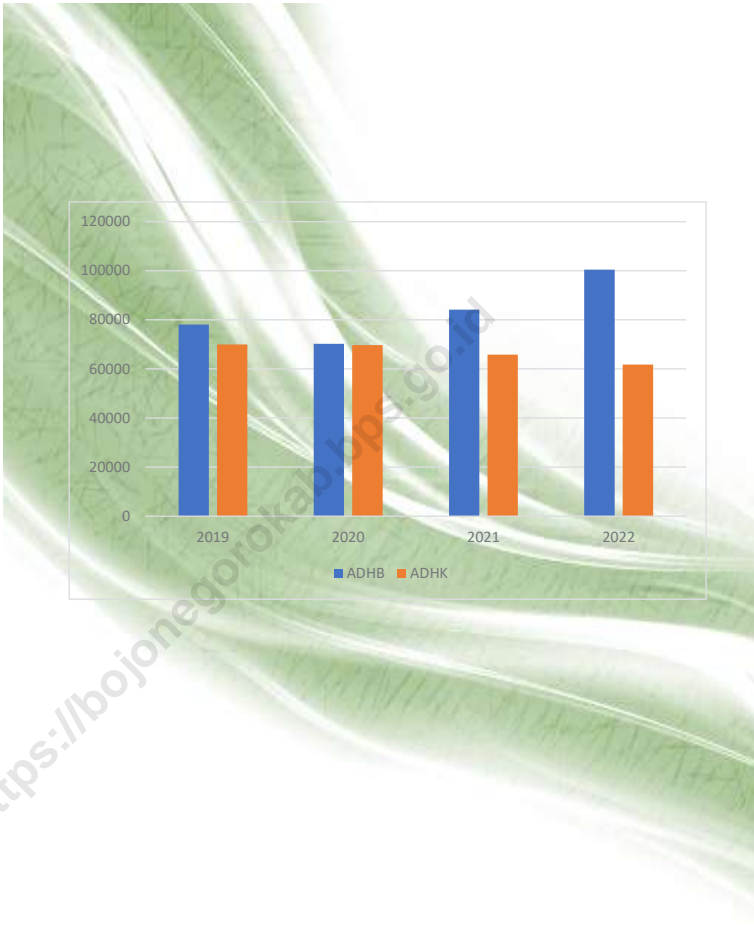
digunakan 2 pendekatan yaitu lapangan usaha dan pengeluaran. Keduanya menyajikan komposisi data nilai tambah dirinci menurut sumber kegiatan ekonomi (lapangan usaha) dan menurut komponen penggunaannya. PDB maupun PDRB dari sisi lapangan usaha merupakan penjumlahan seluruh komponen nilai tambah bruto yang mampu diciptakan oleh sektor-sektor ekonomi atas berbagai aktivitas produksinya. Sedangkan dari sisi pengeluaran menjelaskan tentang penggunaan dari nilai tambah tersebut

by various kinds of economic activities while the second approach is to measure final uses of the country's output. In other words GDP/GRDP is the sum of total value added produced by all economic industries (activities) and the way of using it.


<https://bojonegorokab.bps.go.id>

Gambar 12.1
Figures

PDRB ADHB ADHK Menurut Lapangan Usaha, 2019-2022
GRDP ADHB ADHK by Industry, 2019-2022



Gambar 12.2 **Laju Pertumbuhan, 2019-2022**
Figures **Growth Rate, 2019-2022**



Sumber/Source : Badan Pusat Statistik Kabupaten Bojonegoro
BPS-Statistics of Bojonegoro Regency

Tabel
Table 12.1

**Produk Domestik Regional Bruto Atas Dasar Harga
Berlaku Menurut Lapangan Usaha (miliar rupiah), 2018–
2022**
**Gross Regional Domestic Product at Current Market Prices
by Industry (billion rupiahs), 2018–2022**

	Lapangan Usaha/ <i>Industry</i>	2018	2019	2020 *	2021*	2022**
	(1)	(2)	(3)	(4)	(5)	(6)
A	Pertanian, Kehutanan, dan Perikanan/ <i>Agriculture, Forestry, and Fishing</i>	9 604,64	9 819,95	9 963,52	9 856,54	10 875,99
B	Pertambangan dan Penggalian/ <i>Mining and Quarrying</i>	36 328,49	38 525,20	30 507,96	42 594,56	54 559,34
C	Industri Pengolahan/ <i>Manufacturing</i>	4 307,63	4 679,89	4 764,00	5 148,68	5 720,40
D	Pengadaan Listrik dan Gas/ <i>Electricity and Gas</i>	17,22	18,02	18,15	19,18	21,04
E	Pengadaan Air; Pengelolaan Sampah, Limbah, dan Daur Ulang/ <i>Water Supply; Sewerage, Waste Management, and Remediation Activities</i>	22,25	23,13	24,65	26,65	27,76
F	Konstruksi/ <i>Construction</i>	5 082,01	5 514,18	5 450,14	5 720,77	6 446,94
G	Perdagangan Besar dan Eceran; Reparasi Mobil dan Sepeda Motor/ <i>Wholesale and Retail Trade; Repair of Motor Vehicles and Motorcycles</i>	6 118,55	6 676,72	6 337,69	6 972,73	7 846,42
H	Transportasi dan Pergudangan/ <i>Transportation and Storage</i>	773,90	856,35	810,08	891,78	1 151,99
I	Penyediaan Akomodasi dan Makan Minum/ <i>Accommodation and Food Service Activities</i>	665,13	746,73	696,85	761,90	896,95
J	Informasi dan Komunikasi/ <i>Information and Communication</i>	3 995,81	4 370,36	4 758,73	5 128,77	5 484,53

Lanjutan Tabel/*Continued Table* 12.1

	Lapangan Usaha/Industry	2018	2019	2020 *	2021*	2022**
	(1)	(2)	(3)	(4)	(5)	(6)
K	Jasa Keuangan dan Asuransi/ <i>Financial and Insurance Activities</i>	1 009,16	1 069,93	1 081,42	1 124,82	1 232,91
L	Real Estat/ <i>Real Estate Activities</i>	807,73	882,05	930,73	964,28	1 041,48
M,N	Jasa Perusahaan/ <i>Business Activities</i>	102,50	112,44	106,96	111,84	122,89
O	Administrasi Pemerintahan, Pertahanan, dan Jaminan Sosial Wajib/ <i>Public Administration and Defence; Compulsory Social Security</i>	2 815,56	3 060,19	3 146,93	3 141,79	3 201,68
P	Jasa Pendidikan/ <i>Education</i>	739,99	799,55	822,50	838,80	858,42
Q	Jasa Kesehatan dan Kegiatan Sosial/ <i>Human Health and Social Work Activities</i>	265,26	289,03	321,71	344,54	371,34
R,S,T,U	Jasa Lainnya/ <i>Other Services Activities</i>	572,75	602,63	516,50	553,26	632,79
	Produk Domestik Bruto/ Gross Domestic Product	73 228,59	78 046,33	70 258,51	84 200,91	100 492,89

Catatan/Note : * (angka sementara/*temporary number*)

** (Angka Sangat sementara/ *very temporary number*)

Sumber/Source : Badan Pusat Statistik Kabupaten Bojonegoro
BPS-Statistics of Bojonegoro Regency

Tabel
Table 12.2

Produk Domestik Regional Bruto Atas Dasar Harga Konstan 2010 Menurut Lapangan Usaha (miliar rupiah), 2018–2022
Gross Regional Domestic Product at 2010 Constant Market Prices by Industry (billion rupiahs), 2018–2022

	Lapangan Usaha/Industry	2018	2019	2020 *	2021*	2022**
	(1)	(2)	(3)	(4)	(5)	(6)
A	Pertanian, Kehutanan, dan Perikanan/ <i>Agriculture, Forestry, and Fishing</i>	5 953,73	5 966,56	6 005,31	5 932,64	6 097,92
B	Pertambangan dan Penggalian/ <i>Mining and Quarrying</i>	38 905,07	41 654,60	41 664,22	36 827,70	31 118,84
C	Industri Pengolahan/ <i>Manufacturing</i>	3 176,61	3 362,08	3 339,66	3 435,16	3 654,28
D	Pengadaan Listrik dan Gas/ <i>Electricity and Gas</i>	14,00	14,47	14,37	14,70	15,81
E	Pengadaan Air; Pengelolaan Sampah, Limbah, dan Daur Ulang/ <i>Water Supply; Sewerage, Waste Management, and Remediation Activities</i>	18,28	18,98	20,01	21,38	21,58
F	Konstruksi/ <i>Construction</i>	3 721,93	4 033,89	3 934,93	4 087,92	4 414,23
G	Perdagangan Besar dan Eceran; Reparasi Mobil dan Sepeda Motor/ <i>Wholesale and Retail Trade; Repair of Motor Vehicles and Motorcycles</i>	4 759,91	5 064,31	4 645,80	4 986,74	5 354,70
H	Transportasi dan Pergudangan/ <i>Transportation and Storage</i>	508,32	551,55	516,57	566,82	676,06
I	Penyediaan Akomodasi dan Makan Minum/ <i>Accommodation and Food Service Activities</i>	496,27	542,12	497,29	516,84	586,69
J	Informasi dan Komunikasi/ <i>Information and Communication</i>	3 697,06	3 989,15	4 330,85	4 645,29	4 881,90

Lanjutan Tabel/*Continued Table* 12.2

Lapangan Usaha/Industry		2018	2019	2020 *	2021*	2022**
(1)		(2)	(3)	(4)	(5)	(6)
K	Jasa Keuangan dan Asuransi/ <i>Financial and Insurance Activities</i>	749,10	785,14	785,08	794,70	823,38
L	Real Estat/ <i>Real Estate Activities</i>	669,44	716,39	734,80	755,41	800,01
M,N	Jasa Perusahaan/ <i>Business Activities</i>	75,73	81,19	75,18	77,02	81,56
O	Administrasi Pemerintahan, Pertahanan, dan Jaminan Sosial Wajib/ <i>Public Administration and Defence; Compulsory Social Security</i>	1 843,50	1 904,05	1 877,02	1 882,59	1 903,10
P	Jasa Pendidikan/ <i>Education</i>	570,51	613,40	625,56	631,97	638,60
Q	Jasa Kesehatan dan Kegiatan Sosial/ <i>Human Health and Social Work Activities</i>	211,44	225,12	247,91	260,81	270,88
R,S,T,U	Jasa Lainnya/ <i>Other Services Activities</i>	444,66	462,66	388,86	401,82	443,33
Produk Domestik Bruto/ Gross Domestic Product		65 815,56	69 985,68	69 703,42	65 839,51	61 782,87

Catatan/Note : * (angka sementara/*temporary number*)

** (Angka Sangat sementara/ *very temporary number*)

Sumber/Source : Badan Pusat Statistik Kabupaten Bojonegoro
BPS-Statistics of Bojonegoro Regency

Tabel
Table 12.3

Distribusi Persentase Produk Domestik Regional Bruto Atas Dasar Harga Berlaku Menurut Lapangan Usaha (Persen), 2018–2022
Percentage Distribution of Gross Regional Domestic Product at Current Market Prices by Industry, 2018–2022

	Lapangan Usaha/ <i>Industry</i>	2018	2019	2020 *	2021*	2022**
	(1)	(2)	(3)	(4)	(5)	(6)
A	Pertanian, Kehutanan, dan Perikanan/ <i>Agriculture, Forestry, and Fishing</i>	13,12	12,58	14,18	11,71	10,82
B	Pertambangan dan Penggalian/ <i>Mining and Quarrying</i>	49,61	49,36	43,42	50,59	54,29
C	Industri Pengolahan/ <i>Manufacturing</i>	5,88	6,00	6,78	6,11	5,69
D	Pengadaan Listrik dan Gas/ <i>Electricity and Gas</i>	0,02	0,02	0,03	0,02	0,02
E	Pengadaan Air; Pengelolaan Sampah, Limbah, dan Daur Ulang/ <i>Water Supply; Sewerage, Waste Management, and Remediation Activities</i>	0,03	0,03	0,04	0,03	0,03
F	Konstruksi/ <i>Construction</i>	6,94	7,07	7,76	6,79	6,42
G	Perdagangan Besar dan Eceran; Reparasi Mobil dan Sepeda Motor/ <i>Wholesale and Retail Trade; Repair of Motor Vehicles and Motorcycles</i>	8,36	8,55	9,02	8,28	7,81
H	Transportasi dan Pergudangan/ <i>Transportation and Storage</i>	1,06	1,10	1,15	1,06	1,15
I	Penyediaan Akomodasi dan Makan Minum/ <i>Accommodation and Food Service Activities</i>	0,91	0,96	0,99	0,90	0,89
J	Informasi dan Komunikasi/ <i>Information and Communication</i>	5,46	5,60	6,77	6,09	5,46
K	Jasa Keuangan dan Asuransi/ <i>Financial and Insurance Activities</i>	1,38	1,37	1,54	1,34	1,23

Lanjutan Tabel/*Continued Table* 12.3

Lapangan Usaha/ <i>Industry</i>		2018	2019	2020 *	2021*	2022**
(1)		(2)	(3)	(4)	(5)	(6)
L	Real Estat/ <i>Real Estate Activities</i>	1,10	1,13	1,32	1,15	1,04
M,N	Jasa Perusahaan/ <i>Business Activities</i>	0,14	0,14	0,15	0,13	0,12
O	Administrasi Pemerintahan, Pertahanan, dan Jaminan Sosial Wajib/ <i>Public Administration and Defence; Compulsory Social Security</i>	3,84	3,92	4,48	3,73	3,19
P	Jasa Pendidikan/ <i>Education</i>	1,01	1,02	1,17	1,00	0,85
Q	Jasa Kesehatan dan Kegiatan Sosial/ <i>Human Health and Social Work Activities</i>	0,36	0,37	0,46	0,41	0,37
R,S,T,U	Jasa Lainnya/ <i>Other Services Activities</i>	0,78	0,77	0,74	0,66	0,63
Produk Domestik Bruto/ Gross Domestic Product		100,00	100,00	100,00	100,00	100,00

Catatan/Note : * (angka sementara/*temporary number*)

** (Angka Sangat sementara/ *very temporary number*)

Sumber/*Source* : Badan Pusat Statistik Kabupaten Bojonegoro
BPS-*Statistics of Bojonegoro Regency*

Tabel
Table 12.4

Laju Pertumbuhan Produk Domestik Regional Bruto Atas Dasar Harga Konstan 2010 Menurut Lapangan Usaha (persen), 2018–2022
Growth Rate of Gross Regional Domestic Product at 2010 Constant Market Prices by Industry (percent), 2018–2022

	Lapangan Usaha/ <i>Industry</i>	2018	2019	2020 *	2021*	2022**
	(1)	(2)	(3)	(4)	(5)	(6)
A	Pertanian, Kehutanan, dan Perikanan/ <i>Agriculture, Forestry, and Fishing</i>	-1,00	0,22	0,65	-1,21	2,79
B	Pertambangan dan Penggalian/ <i>Mining and Quarrying</i>	3,55	7,07	0,02	-11,61	-15,50
C	Industri Pengolahan/ <i>Manufacturing</i>	6,88	5,84	-0,67	2,86	6,38
D	Pengadaan Listrik dan Gas/ <i>Electricity and Gas</i>	2,95	3,33	-0,69	2,34	7,56
E	Pengadaan Air; Pengelolaan Sampah, Limbah, dan Daur Ulang/ <i>Water Supply; Sewerage, Waste Management, and Remediation Activities</i>	4,90	3,82	5,43	6,82	0,92
F	Konstruksi/ <i>Construction</i>	7,89	8,38	-2,45	3,89	7,98
G	Perdagangan Besar dan Eceran; Reparasi Mobil dan Sepeda Motor/ <i>Wholesale and Retail Trade; Repair of Motor Vehicles and Motorcycles</i>	7,64	6,40	-8,26	7,34	7,38
H	Transportasi dan Pergudangan/ <i>Transportation and Storage</i>	8,49	8,51	-6,34	9,73	19,27
I	Penyediaan Akomodasi dan Makan Minum/ <i>Accommodation and Food Service Activities</i>	10,55	9,24	-8,27	3,93	13,51
J	Informasi dan Komunikasi/ <i>Information and Communication</i>	10,20	7,90	8,57	7,26	5,09

Lanjutan Tabel/*Continued Table* 12.4

Lapangan Usaha/Industry		2018	2019	2020 *	2021*	2022**
(1)		(2)	(3)	(4)	(5)	(6)
K	Jasa Keuangan dan Asuransi/ <i>Financial and Insurance Activities</i>	7,12	4,81	-0,01	1,22	3,61
L	Real Estat/ <i>Real Estate Activities</i>	8,14	7,01	2,57	2,80	5,90
M,N	Jasa Perusahaan/ <i>Business Activities</i>	8,10	7,21	-7,41	2,45	5,89
O	Administrasi Pemerintahan, Pertahanan, dan Jaminan Sosial Wajib/ <i>Public Administration and Defence; Compulsory Social Security</i>	4,03	3,28	-1,42	0,30	1,09
P	Jasa Pendidikan/ <i>Education</i>	6,32	7,52	1,98	1,02	1,05
Q	Jasa Kesehatan dan Kegiatan Sosial/ <i>Human Health and Social Work Activities</i>	6,28	6,47	10,12	5,20	3,86
R,S,T,U	Jasa Lainnya/ <i>Other Services Activities</i>	5,97	4,05	-15,95	3,33	10,33
Produk Domestik Bruto/ Gross Domestic Product		4,39	6,34	-0,40	-5,54	-6,16

Catatan/Note : * (angka sementara/*temporary number*)

** (Angka Sangat sementara/ *very temporary number*)

Sumber/Source : Badan Pusat Statistik Kabupaten Bojonegoro
BPS-Statistics of Bojonegoro Regency

Tabel
Table 12.5

**Produk Domestik Regional Bruto Atas Dasar Harga
Berlaku Menurut Jenis Pengeluaran di Kabupaten
Bojonegoro (juta rupiah), 2018–2022**
*Gross Regional Domestic Product at Current Market Prices
by Type of Expenditure in Bojonegoro Regency (million
rupiahs), 2018–2022*

Jenis Pengeluaran <i>Type of Expenditure</i>	2018	2019	2020 *	2021*	2022**
(1)	(2)	(3)	(4)	(5)	(6)
Pengeluaran Konsumsi Rumah Tangga <i>Household Consumption Expenditure</i>	28 791,45	30 806,96	30,372,59	32 082,58	36 853,34
Pengeluaran Konsumsi LNPR NPISH Consumption Expenditure	239,19	260,73	266,29	273,06	298,29
Pengeluaran Konsumsi Pemerintah <i>Government Consumption Expenditure</i>	2 467,96	2 684,90	2,499,13	2 573,21	2 491,75
Pembentukan Modal Tetap Bruto <i>Gross Fixed Capital Formation</i>	14 538,07	15 938,15	15,548,80	16 156,34	18 436,40
Perubahan Inventori <i>Changes in Inventories</i>	215,67	228,04	93,18	170,86	204,13
Net Ekspor Barang dan Jasa/ <i>Exports of Goods and Services</i>	26 976,24	28 127,55	21 478,52	32 944,86	42 208,98
Produk Domestik Regional Bruto/Gross Regional Domestic Product	73 228,59	78 046,33	70 258,51	84 200,91	100 492,89

Catatan/Note : * (angka sementara/temporary number)

** (Angka Sangat sementara/ very temporary number)

Sumber/Source : Badan Pusat Statistik Kabupaten Bojonegoro
BPS-Statistics of Bojonegoro Regency

Tabel
Table 12.6

Produk Domestik Regional Bruto Atas Dasar Harga Konstan 2010 Menurut Jenis Pengeluaran di Kabupaten Bojonegoro (miliar rupiah), 2018–2022
Gross Regional Domestic Product at 2010 Constant Market Prices by Type of Expenditure in Bojonegoro Regency (billion rupiahs), 2018–2022

Jenis Pengeluaran Type of Expenditure	2018	2019	2020 *	2021*	2022**
(1)	(2)	(3)	(4)	(5)	(6)
Pengeluaran Konsumsi Rumah Tangga <i>Household Consumption Expenditure</i>	20 302,74	21 149,87	20 834,22	21 675,20	23 233,70
Pengeluaran Konsumsi LNPRT <i>NPISH Consumption Expenditure</i>	165,20	175,07	175,19	179,32	191,68
Pengeluaran Konsumsi Pemerintah <i>Government Consumption Expenditure</i>	1 608,18	1 676,15	1 621,11	1 628,25	1 650,88
Pembentukan Modal Tetap Bruto <i>Gross Fixed Capital Formation</i>	10 667,42	11 411,26	11 094,80	11 367,12	12 073,56
Perubahan Inventori <i>Changes in Inventories</i>	119,89	123,48	50,33	89,73	101,24
Net Ekspor Barang dan Jasa/ <i>Exports of Goods and Services</i>	32 952,14	35 449,85	35 927,78	30 899,90	24 531,82
Produk Domestik Regional Bruto/Gross Regional Domestic Product	65 815.56	69 985.68	69 703.42	65 839.51	61 782.87

Catatan/Note : * (angka sementara/temporary number)

** (Angka Sangat sementara/ very temporary number)

Sumber/Source : Badan Pusat Statistik Kabupaten Bojonegoro
BPS-Statistics of Bojonegoro Regency

PERBANDINGAN ANTAR KABUPATEN/KOTA

*REGENCY/MUNICIPAL
COMPARISON*

13

<https://bojonegorokab.bps.go.id>



PENJELASAN TEKNIS

1. Kabupaten Bojonegoro merupakan salah satu Kabupaten dengan luas wilayah mencapai 2.198 Km², dan merupakan salah satu Kabupaten terluas di Jawa Timur.
2. Kabupaten Terluas ada di Kabupaten Banyuwangi seluas 5.782 Km², Kabupaten Malang seluas 3.530 Km², diikuti Kabupaten Jember seluas 3.092 Km² dan Kabupaten Bojonegoro.

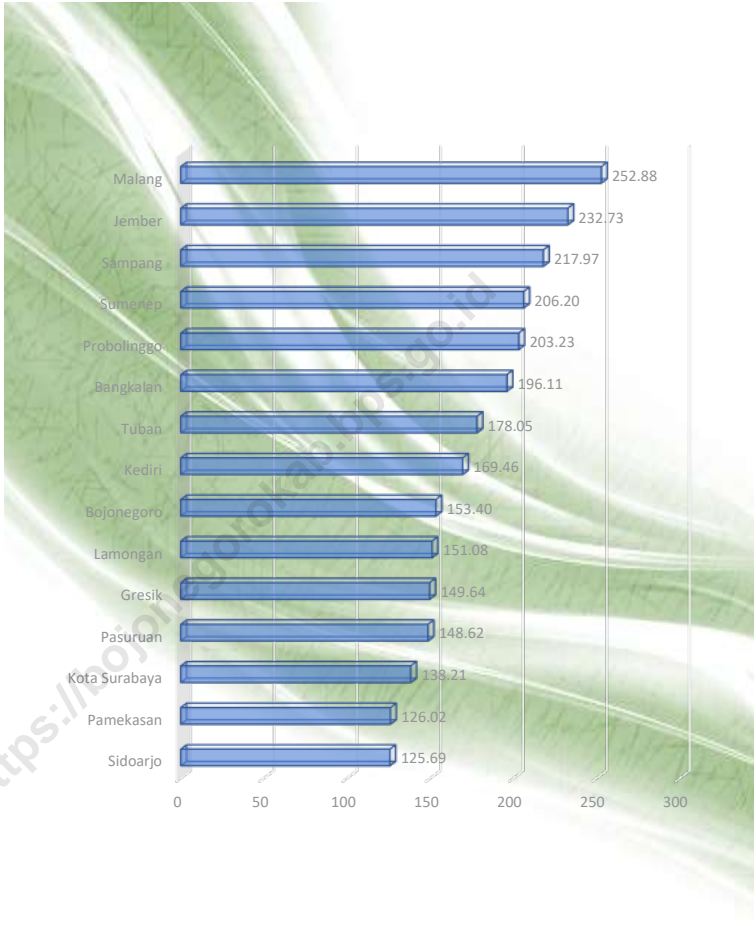
TECHNICAL NOTES

1. *Bojonegoro Regency is one Regency with area of 2.198 Km² and is one of the largest regencies in east Java.*
2. *The Widest Regency is in Banyuwangi Regency of 5.782 Km², Malang Regency of 3.530 Km², Followed by Jember Regency Covering 3.092 Km² and Bojonegoro Regency*

<https://bojonegorokab.bps.go.id>

Gambar 13.1
Figures

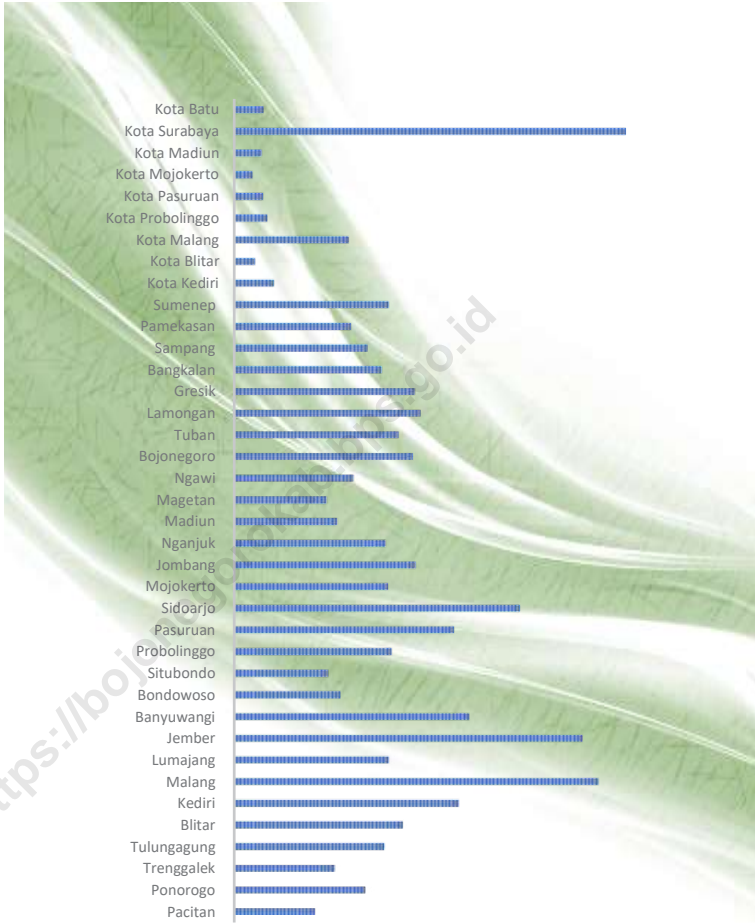
**15 Kabupate/Kota dengan Penduduk Miskin
Terbanyak, 2022**
**15 Regency/Municipality With the Most Poor Populations,
2022**



Sumber/Source : BPS Prop. Jawa timur (Proyeksi Penduduk)

Gambar 13.2
Figures

Jumlah Penduduk di Prov. Jawa Timur, 2022
Population in East Java, 2022



Tabel
Table 13.1

Jumlah Penduduk Menurut Kabupaten/Kota di Provinsi Jawa Timur, 2018–2022
Population by Regency/Municipality in East Java Province, 2018–2022

Kabupaten/Kota Regency/Municipality	2018	2019	2020	2021	2022
(1)	(2)	(3)	(4)	(5)	(6)
Pacitan	554 394	555 304	586 110	589 108	592 916
Ponorogo	870 705	871 370	949 318	955 839	964 253
Trenggalek	694 902	696 295	731 125	734 888	739 669
Tulungagung	1 035 290	1 039 284	1 089 775	1 096 588	1 105 337
Blitar	1 157 500	1 160 677	1 223 745	1 231 013	1 240 322
Kediri	1 568 113	1 574 272	1 635 294	1 644 400	1 656 020
Malang	2 591 795	2 606 204	2 654 448	2 668 296	2 685 900
Lumajang	1 039 794	1 042 395	1 119 251	1 127 094	1 137 227
Jember	2 440 714	2 450 668	2 536 729	2 550 360	2 567 718
Banyuwangi	1 609 677	1 613 991	1 708 114	1 718 462	1 731 731
Bondowoso	772 297	775 715	776 151	778 525	781 417
Situbondo	679 993	682 978	685 967	688 337	691 260
Probolinggo	1 162 092	1 168 503	1 152 537	1 155 894	1 159 965
Pasuruan	1 616 578	1 627 396	1 605 969	1 611 805	1 619 035
Sidoarjo	2 216 804	2 249 476	2 249 476	2 091 930	2 103 401
Mojokerto	1 108 718	1 117 688	1 119 209	1 125 522	1 133 584
Jombang	1 258 618	1 263 814	1 318 062	1 325 914	1 335 972
Nganjuk	1 051 900	1 054 611	1 103 902	1 109 683	1 117 033
Madiun	681 394	682 684	744 350	750 143	757 665
Magetan	628 924	628 977	670 812	674 133	678 343
Ngawi	830 090	830 108	870 057	873 346	877 432
Bojonegoro	1 246 927	1 249 692	1 301 635	1 307 602	1 315 125
Taban	1 168 277	1 172 790	1 198 012	1 203 127	1 209 543
Lamongan	1 188 913	1 189 106	1 344 165	1 356 027	1 371 509
Gresik	1 299 024	1 312 881	1 311 215	1 320 570	1 332 664
Bangkalan	978 892	986 672	1 060 377	1 071 712	1 086 620
Sampang	968 520	978 875	969 694	976 020	984 162
Pamekasan	871 497	879 992	850 057	853 507	857 818
Sumenep	1 085 227	1 088 910	1 124 436	1 129 822	1 136 632
Kota Kediri	285 582	287 409	286 796	287 962	289 418
Kota Blitar	140 971	141 876	149 149	150 371	151 960
Kota Malang	866 118	870 682	843 810	844 933	846 126
Kota Probolinggo	235 211	237 208	239 649	241 202	243 200
Kota Pasuruan	199 078	200 422	208 006	209 528	211 497
Kota Mojokerto	128 282	129 014	132 434	133 272	134 350
Kota Madiun	176 697	177 007	195 175	196 917	199 192
Kota Surabaya	2 885 555	2 896 195	2 874 314	2 880 284	2 887 223
Kota Batu	205 788	207 490	213 046	214 653	216 735
Jawa Timur	39 500 851	39 698 631	40 665 696	40 878 789	41 149 974

Sumber/Source: BPS Prop. Jawa timur (Proyeksi Penduduk Pertengahan Tahun 2016–2020 dan Hasil SP2021)

Tabel
Table 13.2

PDRB Menurut Pengeluaran Atas Dasar Harga Berlaku Menurut Kabupaten/Kota di Provinsi Jawa Timur (Juta rupiah)
Rate of GRDP at Current Prices by Regency/Municipality in East Java Province (million), 2018–2022

Kabupaten/Kota Regency/Municipality	2018	2019	2020	2021	2022
(1)	(2)	(3)	(4)	(5)	(6)
Pacitan	14 968 406,92	15 961 908,38	15 785 198,22	16 381 242,92	17 986 467,59
Ponorogo	19 174 225,22	20 483 747,99	20 513 377,29	21 350 008,03	23 028 248,81
Trenggalek	17 354 536,72	18 553 191,68	18 314 461,26	19 198 246,56	20 882 311,90
Tulungagung	36 496 034,11	39 215 494,09	38 225 985,76	40 166 674,57	44 133 475,70
Blitar	34 117 382,48	36 447 136,40	36 023 963,44	37 819 725,54	41 379 309,56
Kediri	38 588 231,96	41 183 683,13	40 626 769,97	42 692 711,18	46 665 030,99
Malang	96 827 576,78	103 744 108,29	102 027 831,62	107 036 381,17	117 457 030,34
Lumajang	30 690 435,08	32 620 951,10	32 062 005,43	33 678 623,82	36 663 727,61
Jember	72 012 095,82	77 225 705,69	76 039 982,77	81 068 836,11	88 075 446,11
Banyuwangi	77 842 238,51	83 595 729,11	81 102 879,31	85 918 574,83	93 298 945,07
Bondowoso	18 494 809,78	19 854 048,49	19 935 592,83	21 052 227,04	22 901 855,26
Situbondo	18 857 949,19	20 210 136,30	20 041 854,99	21 200 850,96	23 128 644,08
Probolinggo	32 012 209,36	34 013 658,49	33 721 074,70	35 605 523,95	38 932 779,06
Pasuruan	135 865 997,27	145 875 790,93	145 592 018,21	157 150 726,22	172 654 172,23
Sidoarjo	189 256 005,53	204 201 621,58	197 240 690,84	210 650 178,06	245 222 460,63
Mojoagung	76 678 340,30	82 387 909,08	81 940 857,92	87 145 023,17	95 738 109,45
Jombang	37 880 234,58	40 452 477,72	39 870 881,37	41 747 215,67	45 930 422,31
Nganjuk	24 782 292,72	26 651 116,15	26 601 161,82	28 053 330,72	30 819 748,28
Madiun	17 636 096,67	18 931 550,75	19 166 561,45	20 024 414,05	21 879 380,17
Magetan	17 623 924,55	18 850 232,70	18 771 762,65	19 587 872,44	21 194 741,15
Ngawi	19 140 125,79	20 432 646,96	20 270 971,90	20 814 462,59	22 454 952,86
Bojonegoro	73 228 592,69	78 046 325,64	70 258 513,15	84 200 914,33	100 492 890,19
Taban	60 739 045,79	64 992 760,39	62 323 068,16	65 911 734,22	75 187 654,03
Lamongan	37 224 236,78	39 725 484,59	39 169 585,94	41 042 888,64	45 441 047,25
Gresik	130 229 387,28	138 893 603,68	134 268 558,41	144 656 069,86	163 907 912,34
Bangkalan	23 846 656,10	24 664 205,21	23 290 005,86	24 756 707,15	27 164 196,77
Sampang	19 105 375,54	19 788 732,21	19 842 573,38	20 638 846,36	23 009 313,55
Pamekasan	15 912 846,04	17 028 502,84	16 793 846,98	17 659 220,99	19 263 350,51
Sumenep	32 703 554,24	33 298 636,46	32 750 242,14	35 300 157,05	40 255 322,85
Kota Kediri	127 716 773,70	139 244 873,64	132 406 061,08	141 467 122,88	152 791 144,63
Kota Blitar	6 301 693,00	6 791 619,37	6 708 144,94	7 113 597,21	7 833 939,50
Kota Malang	67 696 347,84	72 764 205,45	72 163 188,51	76 617 344,92	84 807 432,08
Kota Probolinggo	10 521 393,65	11 349 178,22	11 074 503,33	11 699 903,01	12 931 380,88
Kota Pasuruan	7 707 010,78	8 287 819,46	8 047 228,39	8 491 125,83	9 452 824,46
Kota Mojokerto	6 333 225,96	6 801 696,59	6 588 057,71	6 935 632,33	7 637 024,08
Kota Madiun	13 128 893,64	14 107 339,90	13 519 884,86	14 435 427,95	15 825 612,53
Kota Surabaya	538 845 464,92	580 488 529,01	554 509 457,38	590 227 115,79	655 616 221,58
Kota Batu	15 640 890,16	16 924 991,20	15 916 798,76	16 841 143,98	18 587 601,95

Sumber/Source: Pertumbuhan PDRB Propinsi Jawa Timur 2017–2021

Tabel
Table 13.3

**Jumlah Penduduk Miskin Menurut Kabupaten/Kota di
Provinsi Jawa Timur (ribu), 2018–2022**
**Number of Poor Population by Regency/Municipality in East
Java Province (thousand), 2018–2022**

Kabupaten/Kota Regency/Municipality	2018	2019	2020	2021	2022
(1)	(2)	(3)	(4)	(5)	(6)
Kota Batu	7.98	7.89	8.12	8,63	8.05
Kota Malang	35.49	35.39	38.77	40,62	38.56
Kota Madiun	7.92	7.69	8.83	9,06	8.49
Kota Surabaya	140.81	130.55	145.67	152,49	138.21
Kota Mojokerto	7.04	6.63	8.09	8,37	7.88
Sidoarjo	125.75	119.29	127.05	137,15	125.69
Kota Pasuruan	13.45	12.92	13.40	13,97	13.02
Tulungagung	75.23	70.01	76.40	78,59	70.52
Kota Probolinggo	16.9	16.37	17.72	17,91	16.16
Kota Blitar	10.47	10.1	11.10	11,33	10.65
Kota Kediri	21.9	20,54	22.19	22,55	21.15
Banyuwangi	125.5	121.37	130.37	130,93	122.01
Pasuruan	152.48	141.09	151.43	159,78	148.62
Blitar	112.4	103.75	108.55	112,62	101.94
Jombang	120.19	116.44	125.94	127,30	115.48
Jember	243.42	226.57	247.99	257,09	232.73
Malang	268,49	246.6	265.56	276,58	252.88
Lumajang	103.69	98.88	102.60	105,25	95.04
Magetan	64.86	60.43	65.09	67,75	62.65
Ponorogo	90.22	83.97	86.74	89,94	81.80
Mojokerto	111.55	108.81	118.80	120,54	111.03
Kediri	177.2	163.95	179.93	184,49	169.46
Madiun	77.75	71.91	78.30	81,61	74.07
Trenggalek	83.5	76.44	81.06	84,89	76.75
Situbondo	80.27	76.44	83.76	86,95	81.46
Nganjuk	127.28	118.51	122.73	125,53	113.63
Gresik	154.02	148.61	164.05	166,35	149.64
Bojonegoro	163.94	154.64	161.10	166,52	153.40
Lamongan	164	157.11	164.68	166,82	151.08
Bondowoso	110.98	103.33	110.24	115,18	105.69
Pacitan	78.64	75.86	80.82	84,19	76.93
Pamekasan	125.76	122.43	129.41	137,12	126.02
Ngawi	123.09	119.43	128.19	130,81	119.02
Tuban	178.64	170.8	187.13	192,58	178.05
Probolinggo	217.06	207.22	218.35	223,32	203.23
Bangkalan	191.33	186.11	204.00	215,97	196.11
Sumenep	218.6	211.98	220.23	224,73	206.20
Sampang	204.82	202.21	224.74	237,23	217.97
Jawa Timur	4 332,62	4 112,27	4 419,10	4 572,73	4 181,29

Sumber/Source: Series Angka Kemiskinan Propinsi Jawa Timur

Tabel
Table 13.4

**PDRB Menurut Pengeluaran Atas Dasar Harga Konstan Menurut Kabupaten/Kota di Provinsi Jawa Timur (Juta rupiah)
Rate of GRDP at Constant 2010 Prices by Regency/Municipality in East Java Province (million), 2018–2022**

Kabupaten/Kota Regency/Municipality	2018	2019	2020	2021	2022
(1)	(2)	(3)	(4)	(5)	(6)
Pacitan	10 507 367,34	11 040 774,75	10 837 865,71	11 107 402,08	11 722 436,06
Ponorogo	13 615 231,83	14 297 100,01	14 168 621,37	14 619 969,16	15 093 707,31
Trenggalek	12 161 858,08	12 779 454,95	12 502 385,05	12 959 018,50	13 545 407,55
Tulungagung	25 920 200,25	27 299 801,96	26 455 764,82	27 390 424,46	28 818 909,87
Blitar	24 286 240,89	25 530 112,20	24 945 464,95	25 700 018,97	27 037 331,09
Kediri	27 786 420,09	29 193 721,53	28 490 953,27	29 361 672,48	30 800 705,49
Malang	64 819 044,55	68 379 670,03	66 545 472,94	68 619 103,48	72 136 463,21
Lumajang	21 569 780,75	22 563 389,81	21 933 792,35	22 623 402,15	23 626 583,48
Jember	51 370 517,20	54 200 041,26	52 586 557,71	54 688 719,13	57 167 134,89
Banyuwangi	52 367 695,18	55 274 032,14	53 295 106,07	55 472 570,53	57 932 549,98
Bondowoso	12 951 515,29	13 637 364,77	13 451 770,54	13 921 654,24	14 410 202,71
Situbondo	12 897 924,58	13 599 572,27	13 282 836,89	13 715 834,17	14 318 000,23
Probolinggo	22 374 573,67	23 395 250,95	22 898 238,64	23 664 387,67	24 734 193,87
Pasuruan	99 489 358,99	105 289 182,10	103 152 797,10	107 630 267,89	113 352 078,82
Sidoarjo	132 552 943,04	140 492 937,79	135 305 323,11	141 000 359,48	151 613 880,39
Mojokerto	55 256 607,80	58 467 148,16	57 818 422,72	60 198 699,38	63 699 840,43
Jombang	26 846 145,32	28 216 179,78	27 657 584,92	28 553 448,38	30 086 172,72
Nganjuk	17 373 257,60	18 304 204,58	17 990 364,53	18 640 684,56	19 543 175,52
Madiun	12 485 007,71	13 161 840,22	13 146 118,78	13 582 732,24	14 169 622,64
Magetan	12 602 600,24	13 237 472,80	13 020 890,72	13 417 031,76	13 939 147,52
Ngawi	13 052 301,19	13 710 885,85	13 479 742,47	13 823 456,47	14 264 436,88
Bojonegoro	65 815 562,67	69 985 678,21	69 703 421,31	65 839 509,09	61 782 868,97
Taban	43 139 693,20	45 356 094,37	42 705 012,51	43 984 689,17	47 890 261,70
Lamongan	26 279 771,52	27 706 155,17	26 972 650,19	27 896 543,03	29 447 444,08
Gresik	96 131 612,70	101 346 548,36	97 616 602,07	101 318 685,74	108 796 883,94
Bangkalan	18 361 440,03	18 550 799,01	17 514 617,16	17 152 779,17	16 959 909,29
Sampang	13 740 969,19	13 994 779,57	13 953 737,48	13 984 568,18	14 308 284,07
Pamekasan	10 872 939,88	11 407 360,31	11 117 620,33	11 496 235,95	12 031 558,13
Sumenep	23 783 320,32	23 816 438,66	23 546 509,15	24 161 350,99	24 912 619,35
Kota Kediri	85 337 679,49	90 001 516,25	84 374 978,80	86 485 594,27	89 902 158,29
Kota Blitar	4 566 200,85	4 832 891,82	4 722 554,24	4 924 571,84	5 181 613,63
Kota Malang	49 500 825,23	52 334 750,27	51 154 530,52	53 309 702,35	56 678 636,48
Kota Probolinggo	7 871 377,77	8 338 767,95	8 035 267,25	8 361 142,14	8 872 842,98
Kota Pasuruan	5 650 488,22	5 964 658,29	5 706 596,68	5 914 585,23	6 282 384,17
Kota Mojokerto	4 718 943,05	4 985 675,85	4 801 464,04	4 976 489,77	5 252 996,29
Kota Madiun	10 051 290,08	10 623 074,75	10 055 909,65	10 537 698,28	11 119 549,57
Kota Surabaya	387 303 942,07	410 879 306,14	390 936 424,98	407 725 825,13	434 268 341,12
Kota Batu	11 065 989,09	11 786 649,83	11 025 813,97	11 471 434,51	12 180 927,83

Catatan/Note:

Sumber/Source: Series Angka IPMPropinsi Jawa Timur

<https://bojonegorokab.bps.go.id>

ST 2023

**SENSUS PERTANIAN
CENSUS OF AGRICULTURE**

BerAKHLAK

Berorientasi Pelayanan Akuntabel Kompeten
Harmonis Loyal Adaptif Kolaboratif

DATA

MENCERDASKAN BANGSA

Enlighten The Nation



BADAN PUSAT STATISTIK

KABUPATEN BOJONEGORO

BPS-Statistics of Bojonegoro Regency

Jl. Sawunggaling No. 62

Telp. (0353) 881080, Email: bojonegorokab.bps.go.id

Website: <https://bojonegorokab.bps.go.id>

