

Katalog/Catalog : 1102001.3520

Kabupaten

# MAGETAN DALAM ANGKA

MAGETAN REGENCY IN FIGURES

# 2023



**Badan Pusat Statistik  
Kabupaten Magetan**

**BPS-Statistics of Magetan Regency**



Kabupaten  
**MAGETAN**  
**DALAM ANGKA**

**MAGETAN REGENCY IN FIGURES**

**2023**

**Kabupaten MAGETAN DALAM ANGKA**  
**MAGETAN REGENCY IN FIGURES**  
**2023**

ISSN: 0215-8281

No. Publikasi/*Publication Number*: 35200.2302

Katalog /*Catalog*: 1102001.3520

Ukuran Buku/*Book Size*: 14,8 cm x 21 cm

Jumlah Halaman/*Number of Pages* : I + 514 hal/*pages*

Naskah/*Manuscript*:

BPS Kabupaten Magetan

*BPS-Statistics of Magetan Regency*

Penyunting/*Editor*:

BPS Kabupaten Magetan

*BPS-Statistics of Magetan Regency*

Gambar Kover/*Cover Design*:

Seksi Integrasi Pengolahan dan Diseminasi Statistik

*Section of Integration Processing and Statistics Dissemination*

Ilustrasi Kover/*Cover Illustration*:

Seksi Integrasi Pengolahan dan Diseminasi Statistik

*Section of Integration Processing and Statistics Dissemination*

Diterbitkan oleh/*Published by*:

©BPS Kabupaten Magetan/*BPS-Statistics of Magetan Regency*

Dicetak oleh/*Printed by*:

CV. Azka Pratama Putra

Dilarang mengumumkan, mendistribusikan, mengomunikasikan, dan/atau menggandakan sebagian atau seluruh isi buku ini untuk tujuan komersil tanpa izin tertulis dari Badan Pusat Statistik.

*Prohibited to announce, distribute, communicate, and/or copy part or all of this book for commercial purpose without permission from BPS-Statistics Indonesia.*

**TIM PENYUSUN**  
*DRAFTING TEAM*

**Kabupaten MAGETAN DALAM ANGKA 2023**  
*MAGETAN REGENCY IN FIGURES 2023*

**Penanggung Jawab Umum**  
*General Responsible*

Ir. Imam Sudarmaji

**Koordinator Teknis**  
*Technical Coordinator*

Dimas Adiangga, S.ST., M.Si.

**Penyunting**  
*Editor*

Alivia Dita Nopiasari, S.ST.

**Penulis dan Pengolah Data**  
*Data Processing and Writer*

Dimas Adiangga, S.ST., M.Si.  
Alivia Dita Nopiasari, S.ST.  
Alwin Gilang Permana, S.Tr.Stat.

**Desain Infografis dan Layout**  
*Infopich Design and Layout*

Dimas Adiangga, S.ST., M.Si.  
Alivia Dita Nopiasari, S.ST.  
Alwin Gilang Permana, S.Tr.Stat.  
Lussy Novieta Sari A.Md.Stat.  
Lulus Faticatu Riza A.Md.Stat.



# PETA WILAYAH KABUPATEN MAGETAN

## MAP OF MAGETAN REGENCY





**KEPALA BPS KABUPATEN MAGETAN**  
**CHIEF STATISTICIAN OF MAGETAN REGENCY**



**Ir. IMAM SUDARMAJI**







## KATA PENGANTAR

Kabupaten Magetan Dalam Angka 2023 merupakan publikasi tahunan yang diterbitkan oleh BPS Kabupaten Magetan. Kami menyadari publikasi ini belum sepenuhnya memenuhi harapan pihak pemakai data khususnya para perencana, namun diharapkan dapat membantu melengkapi data penyusunan rencana pembangunan di Kabupaten Magetan.

Publikasi ini dapat terwujud berkat kerja sama dan bantuan dari berbagai pihak baik instansi pemerintah maupun swasta. Kepada semua pihak yang telah memberikan bantuan disampaikan penghargaan dan terima kasih yang sebesar-besarnya.

Walaupun publikasi ini telah disiapkan sebaik-baiknya, namun mungkin masih ada kekurangan dan kesalahan yang terjadi. Untuk perbaikan publikasi ini, tanggapan dan saran yang bersifat konstruktif dari para pemakai sangat diharapkan.

Magetan , Februari 2023  
Kepala BPS  
Kabupaten Magetan

**Ir. Imam Sudarmaji**



## PREFACE

*Magetan Regency in Figures 2023 is an annual publication written by BPS-Statistics of Magetan Regency. Honestly, this publication has not perfect yet and has not filled the user's hope, especially for the planners yet, but hopefully it can help to equip compilation of development planning in this regency.*

*This comprehensive publication has been made possible with the assistance and contribution from several governmental institutions and private organizations. To all parties who have been involved in the preparation of this publication, I would like to express my sincerest appreciation and gratitude.*

*Comments and constructive suggestions for the improvement of this publication are always welcome.*

*Magetan , February 2023  
Chief Statistician of  
Magetan Regency*

**Ir. Imam Sudarmaji**

## DAFTAR ISI / CONTENTS

	Halaman <i>Page</i>
Kata Pengantar/ <i>Preface</i> .....	ix
Daftar Isi/ <i>Contents</i> .....	xi
Daftar Tabel/ <i>List of Tables</i> .....	xiii
Daftar Gambar/ <i>List of Figures</i> .....	x j
Penjelasan Umum/ <i>Explanatory Notes</i> .....	xlv
Daftar Singkatan/ <i>List of Abbreviations</i> .....	xlvii
Statistik Kunci/ <i>Key Statistics</i> .....	xlix
1. Geografi dan Iklim/ <i>Geography and Climate</i> .....	1
2. Pemerintahan/ <i>Government</i> .....	19
3. Penduduk dan Ketenagakerjaan/ <i>Population and Employment</i> .....	61
4. Sosial dan Kesejahteraan Rakyat/ <i>Social and Welfare</i> .....	105
5. Pertanian, Kehutanan, Peternakan, dan Perikanan/ <i>Agriculture, Forestry, Livestock, and Fishery</i> .....	243
6. Industri, Pertambangan, dan Energi/ <i>Industry, Mining, and Energy</i> .....	361
7. Pariwisata/ <i>Tourism</i> .....	389
8. Transportasi dan Komunikasi/ <i>Transportation and Communication</i> .....	407
9. Perbankan, Koperasi, dan Harga-harga/ <i>Banking, Cooperative, dan Prices</i> .....	423
10. Pengeluaran Penduduk/ <i>Population Expenditure</i> .....	451
11. Perdagangan/ <i>Trade</i> .....	463
12. Sistem Neraca Regional/ <i>System of Regional Accounts</i> .....	477
13. Perbandingan Antar Kabupaten/Kota/ <i>Regency/Municipal Comparison</i> .....	497



## DAFTAR TABEL/LIST OF TABLES

	Halaman <i>Page</i>
<b>1. GEOGRAFI DAN IKLIM/GEOGRAPHY AND CLIMATE .....</b>	<b>1</b>
<b>1.1 KEADAAN GEOGRAFI .....</b>	<b>11</b>
<b><i>GEOGRAPHY CONDITION</i> .....</b>	<b>11</b>
1.1.1 Luas Daerah dan Jumlah Pulau Menurut Kecamatan di Kabupaten Magetan, 2022 .....	11
<i>Total Area and Number of Islands by Subdistrict in Magetan Regency, 2022</i> .....	11
1.1.2 Tinggi Wilayah dan Jarak ke Ibukota Kabupaten Menurut Kecamatan di Kabupaten Magetan, 2022 .....	13
<i>Altitude and Distance to the Capital of Regency by Subdistrict in Magetan Regency, 2022</i> .....	13
<b>1.2 KEADAAN IKLIM .....</b>	<b>14</b>
<b><i>CLIMATE CONDITION</i> .....</b>	<b>14</b>
1.2.1 Pengamatan Unsur Iklim Menurut Bulan di Stasiun Kabupaten Magetan, 2022 .....	14
<i>Observation of Climate Elements By Months in Magetan Regency Station, 2022</i> .....	14
1.2.2 Banyaknya Lokasi Penakar Hujan Menurut Kecamatan di Kabupaten Magetan, 2020–2022 .....	17
<i>Number of Rain Gauge Location By Subdistrict in Magetan Regency, 2020–2022</i> .....	17
 <b>2. PEMERINTAHAN/GOVERNMENT .....</b>	 <b>19</b>
<b>2.1 WILAYAH ADMINISTRATIF .....</b>	<b>27</b>
<b><i>ADMINISTRATIVE AREA</i> .....</b>	<b>27</b>
2.1.1 Jumlah Desa <sup>1</sup> Menurut Kecamatan di Kabupaten Magetan, 2018–2022 .....	27
<i>Number of Villages<sup>1</sup> by Subdistrict in Magetan Regency, 2018–2022</i> .....	27

	Halaman Page
2.1.2 Jumlah Kelurahan Menurut Kecamatan di Kabupaten Magetan, 2018–2022.....	28
<i>Number of Kelurahan by Subdistrict in Magetan Regency, 2018–2022 .....</i>	28
2.1.3 Jumlah Desa/Kelurahan Menurut Kecamatan dan Klasifikasi di Kabupaten Magetan, 2022.....	29
<i>Number of Villages/Kelurahan by Subdistrict and Classification in Magetan Regency, 2022 .....</i>	29
<b>2.2 DEWAN PERWAKILAN RAKYAT DAERAH .....</b>	<b>30</b>
<b>REGIONAL HOUSE OF REPRESENTATIVE .....</b>	<b>30</b>
2.2.1 Jumlah Anggota Dewan Perwakilan Rakyat Daerah Menurut Partai Politik dan Jenis Kelamin di Kabupaten Magetan, 2022.....	30
<i>Number of Regional House of Representatives's Members by Political Parties and Gender in Magetan Regency 2022.....</i>	30
2.2.2 Jumlah Anggota Dewan Perwakilan Rakyat Daerah Menurut Tingkat Pendidikan dan Jenis Kelamin di Kabupaten Magetan, 2022 .....	31
<i>Number of Regional House of Representatives's Members by Education and Gender in Magetan Regency 2022.....</i>	31
2.2.3 Perolehan Suara dan Anggota Dewan Perwakilan Rakyat Daerah Menurut Partai Politik dan Jenis Kelamin di Kabupaten Magetan, 2022 .....	33
<i>Number of Votes and Regional House of Representatives's Members by Political Parties and Gender in Magetan Regency 2022.....</i>	33
2.2.4 Penduduk Menurut Partisipasi dalam Pemilihan Kepala Daerah di Kabupaten Magetan, 2018.....	34
<i>Population by Participation in Regional Elections in Magetan Regency, 2018 .....</i>	34
2.2.5 Penduduk Menurut Partisipasi dalam Pemilihan Dewan Perwakilan Rakyat Daerah Provinsi Menurut Jenis Kelamin di Kabupaten Magetan, 2019.....	35
<i>Population by Participation in Regional House of Representatives's Province Members Elections by Gender in Magetan Regency, 2019.....</i>	35

2.2.6	Penduduk Menurut Partisipasi dalam Pemilihan Dewan Perwakilan Rakyat Daerah Kabupaten Menurut Wilayah di Kabupaten Magetan, 2019.....	36
	<i>Population by Participation in Regional House of Representatives's Regency Members Elections by Area in Magetan Regency 2019.....</i>	36
<b>2.3</b>	<b>SUMBER DAYA MANUSIA.....</b>	<b>38</b>
	<b>HUMAN RESOURCES .....</b>	<b>38</b>
2.3.1	Jumlah Pegawai Negeri Sipil Menurut Jabatan dan Jenis Kelamin di Kabupaten Magetan, Desember 2021 dan Desember 2022.....	38
	<i>Number of Civil Servants by Occupation and Gender in Magetan Regency, December 2021 dan December 2022 .....</i>	38
2.3.2	Jumlah Pegawai Negeri Sipil Menurut Tingkat Pendidikan dan Jenis Kelamin di Kabupaten Magetan, Desember 2021 dan Desember 2022 .....	40
	<i>Number of Civil Servants by Educational Level and Gender in Magetan Regency, December 2021 and December 2022 .....</i>	40
2.3.3	Jumlah Pegawai Negeri Sipil Menurut Tingkat Kepangkatan dan Jenis Kelamin di Kabupaten Magetan, Desember 2021 dan Desember 2022 .....	42
	<i>Number of Civil Servants by Hierarchy and Gender in Magetan Regency, December 2021 and December 2022 .....</i>	42
2.3.4	Jumlah Pegawai Negeri Sipil di Kantor Kecamatan Menurut Jenis Kelamin di Kabupaten Magetan, Desember 2021 dan Desember 2022 .....	44
	<i>Number of Civil Servants in Subdistrit Office by Gender in Magetan Regency, December 2021 and December 2022 .....</i>	44
2.3.5	Jumlah Pegawai Negeri Sipil Menurut Dinas/Instansi Pemerintah dan Jenis Kelamin di Kabupaten Magetan, 2022.....	46
	<i>Number of Civil Servants by Government Institution/Office and Gender in Magetan Regency, 2022 .....</i>	46
2.3.6	Jumlah Pegawai Negeri Sipil Menurut Dinas/Instansi Pemerintah dan Golongan di Kabupaten Magetan, 2022 .....	49
	<i>Number of Civil Servants by Government Institution/Office and Classification in Magetan Regency, 2022.....</i>	49



2.3.7	Jumlah Pegawai Negeri Sipil Menurut Dinas/Instansi Pemerintah dan Tingkat Pendidikan di Kabupaten Magetan, 2022.....	52
	<i>Number of Civil Servants by Government Institution/Office and Educational Level in Magetan Regency, 2022.....</i>	52
<b>2.4</b>	<b>KEUANGAN PEMERINTAH .....</b>	<b>55</b>
	<b>GOVERNMENT FINANCE .....</b>	<b>55</b>
2.4.1	Realisasi Pendapatan Pemerintah Kabupaten Magetan Menurut Jenis Pendapatan (ribu rupiah), 2019–2022 .....	55
	<i>Actual Magetan Regency Government Revenues by Kind of Revenues (thousand rupiahs), 2019–2022 .....</i>	55
2.4.2	Realisasi Belanja Pemerintah Kabupaten Magetan Menurut Jenis Belanja (ribu rupiah), 2019–2022 .....	57
	<i>Actual Magetan Regency Government Expenditures by Kind of Expenditures (thousand rupiahs), 2019–2022 .....</i>	57
2.4.3	Realisasi Penerimaan Pajak Bumi dan Bangunan Pedesaan dan Perkotaan (PBB-P2) Per Bulan , 2021–2022 .....	59
	<i>Realization of Magetan Regency Land and Building Taxes Revenues by Month, 2021–2022 .....</i>	59
<b>3.</b>	<b>PENDUDUK DAN KETENAGAKERJAAN/POPULATION AND EMPLOYMENT .....</b>	<b>61</b>
<b>3.1</b>	<b>PENDUDUK.....</b>	<b>77</b>
	<b>POPULATION .....</b>	<b>77</b>
3.1.1	Penduduk, Laju Pertumbuhan Penduduk, Distribusi Persentase Penduduk, Kepadatan Penduduk, Rasio Jenis Kelamin Penduduk Menurut Kecamatan di Kabupaten Magetan, 2022 .....	77
	<i>Population, Annual Population Growth Rate, Percentage Distribution of Population, Population Density, and Population Gender Ratio by Subdistrict in Magetan Regency, 2022.....</i>	77
3.1.2	Jumlah Penduduk Menurut Kelompok Umur dan Jenis Kelamin di Kabupaten Magetan, 2022.....	80
	<i>Number of Population by Age Group and Gender in Magetan Regency, 2022 .....</i>	80

	Halaman Page
3.1.3 Jumlah Penduduk Menurut Kecamatan dan Jenis Kelamin di Kabupaten Magetan, 2022.....	81
<i>Number of Population by Subdistrict and Gender in Magetan Regency, 2022 .....</i>	81
3.1.4 Jumlah Penduduk, Keluarga, dan Rata-rata Anggota Keluarga Akhir Tahun Menurut Kecamatan di Kabupaten Magetan, 2022.....	82
<i>End Year Population, Family, and Average Family by Subdistrict in Magetan Regency, 2022 .....</i>	82
3.1.5 Banyaknya Kelahiran dan Kematian Menurut Kecamatan dan Jenis Kelamin di Kabupaten Magetan, 2022.....	83
<i>Number of Birth and Death by Subdistrict and Gender Ratio in Magetan Regency, 2022 .....</i>	83
3.1.6 Penduduk Datang dan Pindah Menurut Kecamatan dan Jenis Kelamin di Kabupaten Magetan, 2022.....	85
<i>Migration of Population by Subdistrict and Gender Ratio in Magetan Regency, 2022 .....</i>	85
3.1.7 Daftar Penerbitan Akta, Kelahiran Rutin dan Kelahiran Dispensasi Menurut Kecamatan di Kabupaten Magetan, 2022.....	87
<i>List of Certificate, Birth and Special Birth by Subdistrict and in Magetan Regency, 2022 .....</i>	87
<b>3.2 KETENAGAKERJAAN .....</b>	<b>91</b>
<b>EMPLOYMENT .....</b>	<b>91</b>
3.2.1 Jumlah Penduduk Berumur 15 Tahun Keatas Menurut Jenis Kegiatan Selama Seminggu yang Lalu dan Jenis Kelamin di Kabupaten Magetan, 2022.....	91
<i>Population Aged 15 Years and Over by Type of Activity During The Previous Week and Gender in Magetan Regency, 2022.....</i>	91
3.2.2 Penduduk Berumur 15 Tahun ke Atas Menurut Pendidikan Tertinggi yang Ditamatkan dan Jenis Kegiatan Selama Seminggu yang Lalu di Kabupaten Magetan, 2022.....	92
<i>Population 15 Years of Age and Over by Educational Attainment and Type of Activity During the Previous Week in Magetan Regency, 2022 .....</i>	92

	Halaman Page
3.2.3 Penduduk Berumur 15 Tahun Ke Atas yang Bekerja Selama Seminggu yang Lalu Menurut Status Pekerjaan Utama dan Jenis Kelamin di Kabupaten Magetan, 2022.....	94
<i>Population 15 Years of Age and Over who Worked During The Previous Week by Main Employment Status and Gender in Magetan Regency, 2022 .....</i>	94
3.2.4 Penduduk Berumur 15 Tahun Ke Atas yang Bekerja Selama Seminggu yang Lalu Menurut Lapangan Pekerjaan Utama dan Jenis Kelamin di Kabupaten Magetan, 2022.....	95
<i>Population 15 Years of Age and Over who Worked During The Previous Week by Industry and Gender in Magetan Regency, 2022 .....</i>	95
3.2.5 Jumlah Penduduk Berumur 15 Tahun Keatas Menurut Kelompok Umur dan Jenis Kelamin di Kabupaten Magetan, 2022.....	96
<i>Population Aged 15 Years and Over by Age Group and Gender in Magetan Regency, 2022 .....</i>	96
3.2.6 Jumlah Penduduk Berumur 15 Tahun Keatas Menurut Kelompok Umur dan Jenis Kegiatan Selama Seminggu yang Lalu di Kabupaten Magetan, 2022 .....	97
<i>Population Aged 15 Years and Over by Age Group and Type of Activity During the Previous Week in Magetan Regency, 2022.....</i>	97
3.2.7 Tingkat Partisipasi Angkatan Kerja (TPAK), Tingkat Pengangguran Terbuka (TPT), dan Tingkat Kesempatan Kerja (TKK) Menurut Jenis Kelamin di Kabupaten Magetan, 2022.....	98
<i>Work Level Participation Rate, Open Unemployment Rate, and Job Opportunity Rates by Gender in Magetan Regency, 2022 .....</i>	98
3.2.8 Jumlah Pencari Kerja, Penempatan dan Permintaan Kerja Menurut Jenis Kelamin di Kabupaten Magetan, 2022.....	99
<i>Number of Job Seekers, Placement and Demand by Gender in Magetan Regency, 2022 .....</i>	99
3.2.9 Jumlah Pencari Kerja Menurut Jenis Kelamin dan Tingkat Pendidikan di Kabupaten Magetan, 2022 .....	100
<i>Number of Job Seekers by Gender and Education in Magetan Regency, 2022 .....</i>	100

3.2.10	Pencari Kerja Terdaftar, Lowongan Kerja Terdaftar, dan Penempatan/Pemenuhan Tenaga Kerja Menurut Kecamatan dan Jenis Kelamin di Kabupaten Magetan, 2022.....	101
	<i>Number of Registered Job Applicants, Registered Job Vacancies, and Placement of Workers by Regency/Municipality and Gender in Magetan Regency, 2022 .....</i>	101
3.2.11	Transmigrasi Menurut Jenis Kelamin dan Kecamatan Asal di Kabupaten Magetan, 2022 .....	104
	<i>Number of Transmigrant by Gender and Subdistrict of Origin in Magetan Regency, 2022 .....</i>	104
<b>4.</b>	<b>SOSIAL DAN KESEJAHTERAAN RAKYAT/SOCIAL AND WELFARE .....</b>	<b>105</b>
<b>4.1</b>	<b>PENDIDIKAN .....</b>	<b>121</b>
	<b>EDUCATION .....</b>	<b>121</b>
4.1.1	Jumlah Sekolah, Guru, dan Murid Taman Kanak-Kanak (TK) di Bawah Kementerian Pendidikan dan Kebudayaan Menurut Kecamatan di Kabupaten Magetan, 2021/2022 dan 2022/2023.....	121
	<i>Number of Schools, Teachers, and Pupils in Kindergarten Under The Ministry of Education and Culture by Subdistrict in Magetan Regency, 2021/2022 and 2022/2023.....</i>	121
4.1.2	Jumlah Sekolah, Guru, dan Murid Raudatul Athfal (RA) di Bawah Kementerian Agama Menurut Kecamatan di Kabupaten Magetan, 2020/2021 dan 2021/2022 .....	124
	<i>Number of Schools, Teachers, and Pupils in Raudatul Athfal (RA) Under The Ministry of Religious Affairs by Subdistrict in Magetan Regency, 2020/2021 and 2021/2022 .....</i>	124
4.1.3	Jumlah Sekolah, Guru, dan Murid Sekolah Dasar (SD) di Bawah Kementerian Pendidikan dan Kebudayaan Menurut Kecamatan di Kabupaten Magetan, 2021/2022 dan 2022/2023 .....	125
	<i>Number of Schools, Teachers, and Pupils in Primary Schools Under The Ministry of Education and Culture by Subdistrict in Magetan Regency, 2021/2022 and 2022/2023.....</i>	125

4.1.4	Jumlah Sekolah, Guru, dan Murid Madrasah Ibtidaiyah (MI) di Bawah Kementerian Agama Menurut Kecamatan di Kabupaten Magetan, 2020/2021 dan 2021/2022 .....	128
	<i>Number of Schools, Teachers, and Pupils in Madrasah Ibtidaiyah (MI) Under The Ministry of Religious Affairs by Subdistrict in Magetan Regency, 2020/2021 and 2021/2022 .....</i>	128
4.1.5	Jumlah Sekolah, Guru, dan Murid Sekolah Menengah Pertama (SMP) di Bawah Kementerian Pendidikan dan Kebudayaan Menurut Kecamatan di Kabupaten Magetan, 2021/2022 dan 2022/2023.....	131
	<i>Number of Schools, Teachers, and Pupils in Lower Secondary Schools Under The Ministry of Education and Culture by Subdistrict in Magetan Regency, 2021/2022 and 2022/2023 .....</i>	131
4.1.6	Jumlah Sekolah, Guru, dan Murid Madrasah Tsanawiyah (MTs) di Bawah Kementerian Agama Menurut Kecamatan di Kabupaten Magetan, 2020/2021 dan 2021/2022 .....	134
	<i>Number of Schools, Teachers, and Pupils in Madrasah Tsanawiyah (MTs) Under The Ministry of Religious Affairs by Subdistrict in Magetan Regency, 2020/2021 and 2021/2022 .....</i>	134
4.1.7	Jumlah Sekolah, Guru, dan Murid Sekolah Menengah Atas (SMA) di Bawah Kementerian Pendidikan dan Kebudayaan Menurut Kecamatan di Kabupaten Magetan, 2021/2022 dan 2022/2023.....	137
	<i>Number of Schools, Teachers, and Pupils in Upper Secondary Schools Under The Ministry of Education and Culture by Subdistrict in Magetan Regency, 2021/2022 and 2022/2023 .....</i>	137
4.1.8	Jumlah Sekolah, Guru, dan Murid Sekolah Menengah Kejuruan (SMK) di Bawah Kementerian Pendidikan dan Kebudayaan Menurut Kecamatan di Kabupaten Magetan, 2021/2022 dan 2022/2023.....	140
	<i>Number of Schools, Teachers, and Pupils in Vocational Secondary Schools Under The Ministry of Education and Culture by Subdistrict in Magetan Regency, 2021/2022 and 2022/2023 .....</i>	140

	Halaman Page
4.1.9 Jumlah Sekolah, Guru, dan Murid Madrasah Aliyah (MA) di Bawah Kementerian Agama Menurut Kecamatan di Kabupaten Magetan, 2020/2021 dan 2021/2022 .....	143
<i>Number of Schools, Teachers, and Pupils in Madrasah Aliyah (MA) Under the Ministry of Religious Affairs by Subdistrict in Magetan Regency, 2020/2021 and 2021/2022 .....</i>	143
4.1.10 Jumlah Desa <sup>1</sup> /Kelurahan yang Memiliki Fasilitas Sekolah Menurut Kecamatan dan Tingkat Pendidikan di Kabupaten Magetan, 2019–2021 .....	146
<i>Number of Villages<sup>1</sup>/Kelurahan Having Educational Facilities by Subdistrict and Educational Level in Magetan Regency, 2019–2021 .....</i>	146
4.1.11 Angka Partisipasi Murni (APM) dan Angka Partisipasi Kasar (APK) Menurut Jenjang Pendidikan di Kabupaten Magetan, 2021 dan 2022 .....	151
<i>Net Enrollment Rate and Gross Enrollment Ratio by Educational Level in Magetan Regency, 2021 and 2022 .....</i>	151
4.1.12 Persentase Penduduk Berumur 15 Tahun ke Atas yang Melek Huruf Menurut Kelompok Umur di Kabupaten Magetan, 2020 dan 2021 .....	152
<i>Percentage of Literate People Aged 15 Years and Over by Age Group in Magetan Regency, 2020 and 2021 .....</i>	152
4.1.13 Persentase Penduduk Berumur 15 Tahun ke Atas Menurut Jenis Kelamin Ijazah Tertinggi yang Dimiliki di Kabupaten Magetan, 2022 .....	153
<i>Percentage of Literate People Aged 15 Years and Over by Gender and Educational Certificate in Magetan Regency, 2022 .....</i>	153
4.1.14 Persentase Penduduk 5 Tahun ke Atas Menurut Jenis Kelamin dan Status Pendidikan di Kabupaten Magetan, 2022 .....	154
<i>Percentage of Population Above 5 Years by Gender and Educational Status in Magetan Regency, 2022 .....</i>	154
<b>4.2 KESEHATAN .....</b>	<b>155</b>
<b>HEALTH .....</b>	<b>155</b>

	Halaman Page
4.2.1 Jumlah Desa <sup>1</sup> /Kelurahan Yang Memiliki Sarana Kesehatan Menurut Kecamatan di Kabupaten Magetan, 2019–2021 .....	155
<i>Number of Villages<sup>1</sup>/Kelurahan Having Health Facilities by Subdistrict in Magetan Regency, 2019–2021 .....</i>	155
4.2.2 Jumlah Tenaga Kesehatan Menurut Kecamatan Menurut Kecamatan di Kabupaten Magetan, 2022.....	161
<i>Number of Health Personnel by Subdistrict in Magetan Regency, 2022.....</i>	161
4.2.3 Jumlah Rumah Sakit Umum, Rumah Sakit Khusus, Puskesmas, Klinik Pratama, dan Posyandu Menurut Kecamatan di Kabupaten Magetan, 2021–2022.....	164
<i>Number of General Hospital, Specialized Hospital, Public Health Center, Primary Clinic, and Integrated Health Post by Subdistrict in in Magetan Regency, 2021–2022 .....</i>	164
4.2.4 Jumlah Dokter Spesialis, Dokter Umum, dan Dokter Gigi Menurut Sarana Pelayanan Kesehatan di Kabupaten Magetan, 2022.....	166
<i>Number of Specialist Doctor, Generalist Doctor, and Dentist by Type of Health Facility in Magetan Regency, 2022 .....</i>	166
4.2.5 Jumlah Kasus 10 Penyakit Terbanyak di Kabupaten Magetan, 2021–2022.....	168
<i>Number of Cases of the 10 Most Diseases in Magetan Regency, 2021–2022.....</i>	168
4.2.6 Jumlah Kasus Penyakit Menurut Jenis Penyakit di Kabupaten Magetan, 2022 .....	169
<i>Number of Disease Cases by Type of Disease in Magetan Regency, 2022 .....</i>	169
4.2.7 Jumlah Bayi Lahir, Bayi Berat Badan Lahir Rendah (BBLR), BBLR Dirujuk, dan Bergizi Buruk Menurut Kecamatan di Kabupaten Magetan, 2022 .....	172
<i>Number of Births, Babies with Low Birth Weights (LBW), Treated LBW, and Malnutrition Cases by Subdistrict in Magetan Regency, 2022 .....</i>	172

4.2.8	Jumlah Ibu Hamil, Melakukan Kunjungan K1, Melakukan Kunjungan K4, Kurang Energi Kronis (KEK), dan Mendapat Tablet Zat Besi (Fe) di Kabupaten Magetan, 2011–2022.....	173
	<i>Number of Pregnant Women, Those with One Visit and four Visits of Antenatal Care, Chronic Energy Deficiency (CED), and Receiving Iron Supplement in Magetan Regency, 2011–2022 .....</i>	173
4.2.9	Jumlah Klinik Keluarga Berencana (KKB) dan Pos Pelayanan Keluarga Berencana Desa (PPKBD) Menurut Kecamatan di Kabupaten Magetan, 2021–2022.....	174
	<i>Number of Family Planning Clinics and Village Family Planning Service Units by Subdistrict in Magetan Regency, 2021–2022.....</i>	174
4.2.10	Jumlah Remaja Usia 15–24 Tahun yang Mendapat Penyuluhan Tentang Kesehatan Reproduksi (Kespro), HIV/AIDS, dan Keluarga Berencana (KB) Menurut Kecamatan di Kabupaten Magetan, 2022 .....	175
	<i>Number of Young People Aged 15–24 Who Had Counselling on Reproductive Health, HIV/AIDS, and Family Planning by Subdistrict in Magetan Regency, 2022 .....</i>	175
4.2.11	Pencapaian Peserta Program KB Aktif dan Alat Kontrasepsi yang Digunakan Menurut Kecamatan di Kabupaten Magetan, 2022.....	176
	<i>Number of Current User And Currently Methods Family Planning Used by Subdistrict in Magetan Regency, 2022 .....</i>	176
4.2.12	Jumlah Darah yang Disalurkan Menurut Bulan (kantong) di Kabupaten Magetan, 2022.....	178
	<i>Number of Bloods Distributed by Month (Bags) in Magetan Regency, 2022.....</i>	178
4.2.13	Jumlah Pasien dan Darah yang Diterima Pasien Menurut Bulan di Kabupaten Magetan, 2022.....	179
	<i>Number of Patient and Blood Accepted It by Month in Magetan Regency, 2022 .....</i>	179
4.2.14	Banyaknya Penyumbang Darah Menurut Bulan dan Golongan Darah di Kabupaten Magetan, 2022.....	180
	<i>Number of Donor by Month and Blood Type in Magetan Regency, 2022.....</i>	180



	Halaman Page	
4.2.15	Penyandang Cacat Menurut Kecamatan dan Jenis Cacat di Kabupaten Magetan, 2022.....	181
	<i>Handicaped Persons by Subdistrict and Its Type in Magetan Regency, 2022</i> .....	181
<b>4.3</b>	<b>AGAMA DAN SOSIAL LAINNYA .....</b>	<b>183</b>
	<b>RELIGION AND OTHER SOCIAL AFFAIRS .....</b>	<b>183</b>
4.3.1	Jumlah Penduduk Menurut Kecamatan dan Agama yang Dianut di Kabupaten Magetan, 2022.....	183
	<i>Population by Subdistrict and Religion in Magetan Regency, 2022</i> .....	183
4.3.2	Jumlah Tempat Peribadatan Menurut Kecamatan di Kabupaten Magetan, 2022.....	184
	<i>Number of Places of Worship by Subdistrict in Magetan Regency, 2022</i> .....	184
4.3.3	Jumlah Desa <sup>1</sup> /Kelurahan yang Mengalami Bencana Alam <sup>2</sup> Menurut Kecamatan di Kabupaten Magetan, 2019–2021.....	185
	<i>Number of Villages<sup>1</sup>/Kelurahan that Had Natural Disaster<sup>2</sup> by Subdistrict in Magetan Regency, 2019–2021</i> .....	185
4.3.4	Jumlah Kejadian Bencana Alam Menurut Kecamatan di Kabupaten Magetan, 2022.....	188
	<i>Number of Natural Disaster Events by Subdistrict in Magetan Regency, 2022</i> .....	188
4.3.5	Jumlah Korban yang Diakibatkan Bencana Alam Menurut Kecamatan di Kabupaten Magetan, 2022.....	190
	<i>Number of Victims Due to Natural Disaster by Subdistrict in Magetan Regency, 2022</i> .....	190
4.3.6	Jumlah Kerusakan Rumah yang Diakibatkan Bencana Alam Menurut Kecamatan di Kabupaten Magetan, 2021 dan 2022.....	198
	<i>Number of Damaged Houses Due to Natural Disaster by Subdistrict in Magetan Regency, 2021 and 2022</i> .....	198

4.3.7	Jumlah Kejahatan yang Dilaporkan, Risiko Penduduk Terjadi Tindak Pidana per 100.000 Penduduk, Persentase Penyelesaian Tindak Pidana, dan Selang Waktu Terjadinya Tindak Pidana Menurut Kepolisian Resort di Kabupaten Magetan, 2020–2022.....	200
	<i>Crime Total, Crime Rate per 100,000 Population, Percentage of Crime Clearance, and Time Interval of Crime Occurance by Departmental (Resort) Police Office in Magetan Regency, 2020–2022.....</i>	200
4.3.8	Banyaknya Kecelakaan Lalu Lintas Menurut Bulan di Kabupaten Magetan, 2022.....	204
	<i>Monthly Number of Traffic Accident in Magetan Regency, 2022.....</i>	204
4.3.9	Perkara dan Terdakwa Menurut Bulan dan Jenis Perkara di Kabupaten Magetan, 2022.....	205
	<i>Number of Cases and The Accused by Type of Month and Cases in Magetan Regency, 2022.....</i>	205
4.3.10	Perkara Pidana dan Perdata yang Masuk dan Diputuskan di Kabupaten Magetan, 2022.....	207
	<i>Criminal and Civil Cases Received and Sentenced in Magetan Regency, 2022.....</i>	207
4.3.11	Sikap Terdakwa Menurut Jenisnya di Kabupaten Magetan, 2022.....	209
	<i>State of Acceptance by the Accused in Magetan Regency, 2022.....</i>	209
4.3.12	Banyaknya Surat Keputusan Menurut Kecamatan dan Sertifikat di Kabupaten Magetan, 2022.....	210
	<i>Number of Licences by Subdistrict and Certificate in Magetan Regency, 2022.....</i>	210
4.3.13	Penerbitan Sertifikat Proyek Operasi Nasional Agraria (Prona) dan UKM di Kabupaten Magetan, 2017–2022.....	212
	<i>Certificate Publication of Agrarian National Operations Project (Prona) and UKM in Magetan Regency, 2017–2022.....</i>	212

	Halaman Page
4.3.14 Jumlah Pejabat Pembuat Akta Tanah (PPAT) dan PPAT Sementara di Kabupaten Magetan, 2019–2022.....	213
<i>Land Titles Register (PPAT) and Interim PPAT in Magetan Regency, 2019–2022 .....</i>	213
4.3.15 Penerbitan Sertifikat Pendaftaran Tanah Sistematis Lengkap (PTSL) dan UKM di Kabupaten Magetan, 2020–2022 .....	214
<i>Publication Certificate of Complete Systematic Land Registration (PTSL) and UKM in Magetan Regency, 2020–2022 .....</i>	214
4.3.16 Nikah, Talak dan Cerai Menurut Kecamatan di Kabupaten Magetan, 2020–2022.....	215
<i>Number of Marriages and Divorces by Subdistrict in Magetan Regency, 2020–2022.....</i>	215
4.3.17 Jumlah Perceraian Menurut Faktor dan Bulan di Kabupaten Magetan, 2022 .....	217
<i>Number of Divorces by Factors and Month in Magetan Regency, 2022 .....</i>	217
4.3.18 Jumlah Penerima Bantuan (kepala keluarga) dan Anggaran Bantuan Sosial Pangan Menurut Kecamatan di Kabupaten Magetan, 2022 .....	220
<i>Number of Aid Recipients (head of household) and Food Social Assistance Budget by Subdistrict in Magetan Regency, 2022 .....</i>	220
4.3.19 Jumlah Anggota Perpustakaan Umum Menurut Bulan di Kabupaten Magetan, 2020–2022.....	221
<i>Number of Public Library Members by Monthly in Magetan Regency, 2020–2022 .....</i>	221
4.3.20 Jumlah Pengunjung Perpustakaan Umum Menurut Bulan di Kabupaten Magetan, 2020–2022.....	225
<i>Number of Visitors at Public Library by Monthly in Magetan Regency, 2020–2022 .....</i>	225
4.3.21 Jumlah Peminjam Buku Perpustakaan Umum Menurut Bulan di Kabupaten Magetan, 2020–2022.....	229
<i>Number of Book borrowers at Public Library by Monthly in Magetan Regency, 2020–2022.....</i>	229

	Halaman Page
4.3.22 Jumlah Peminjam Buku Perpustakaan Keliling Menurut Bulan di Kabupaten Magetan, 2020–2022.....	234
<i>Number of Book Borrowers at Mobile Library by Monthly in Magetan Regency, 2020–2022.....</i>	234
4.3.23 Daftar Buku yang Dipinjam di Perpustakaan Umum Menurut Bulan dan Klasifikasi di Kabupaten Magetan, 2018–2022 .....	239
<i>List of Borrowed Books at at Public Library by Visitors and Monthly in Magetan Regency, 2018–2022.....</i>	239
4.3.24 Daftar Buku yang Dipinjam di Perpustakaan Keliling Menurut Bulan dan Klasifikasi di Kabupaten Magetan, 2018–2022 .....	240
<i>List of Borrowed Books at at Mobile Library by Visitors and Monthly in Magetan Regency, 2018–2022 .....</i>	240
<b>4.4 KEMISKINAN .....</b>	<b>241</b>
<b><i>POVERTY.....</i></b>	<b>241</b>
4.4.1 Garis Kemiskinan, Jumlah, dan Persentase Penduduk Miskin di Kabupaten Magetan, 2013–2022.....	241
<i>Poverty Line, Number, and Percentage of Poor People in Magetan Regency, 2013–2022.....</i>	241
4.4.2 Indeks Kedalaman Kemiskinan dan Indeks Keparahan Kemiskinan di Kabupaten Magetan, 2013–2022.....	242
<i>Poverty Gap Index and Poverty Severity Index in Magetan Regency, 2013–2022.....</i>	242
<b>5. PERTANIAN, KEHUTANAN, PETERNAKAN, DAN PERIKANAN/ AGRICULTURE, FORESTRY, LIVESTOCK, AND FISHERY .....</b>	<b>243</b>
<b>5.1 HORTIKULTURA .....</b>	<b>259</b>
<b><i>HORTICULTURE.....</i></b>	<b>259</b>
5.1.1 Luas Panen Tanaman Sayuran Menurut Kecamatan dan Jenis Tanaman di Kabupaten Magetan (ha), 2021 dan 2022 .....	259
<i>Harvested Area of Vegetables by Subdistrict and Kind of Plant in Magetan Regency (ha), 2021 and 2022.....</i>	259
5.1.2 Produksi Tanaman Sayuran Menurut Kecamatan dan Jenis Tanaman di Kabupaten Magetan (kuintal), 2021 dan 2022 .....	263
<i>Production of Vegetables by Subdistrict and Kind of Plant in Magetan Regency (quintal), 2021 and 2022.....</i>	263

5.1.3	Luas Panen Tanaman Sayuran dan Buah-buahan Semusim Menurut Jenis Tanaman di Kabupaten Magetan (ha), 2019–2022 .....	267
	<i>Harvested Area of Seasonal Vegetables and Fruits by Kind of Plant in Magetan Regency (ha), 2019–2022.....</i>	267
5.1.4	Produksi Tanaman Sayuran dan Buah-buahan Semusim Menurut Jenis Tanaman di Kabupaten Magetan (kuintal), 2019–2022 .....	269
	<i>Production of Seasonal Vegetables and Fruits by Kind of Plant in Magetan Regency (quintal), 2019–2022 .....</i>	269
5.1.5	Luas Panen Tanaman Biofarmaka Menurut Kecamatan dan Jenis Tanaman di Kabupaten Magetan (m <sup>2</sup> ), 2021 dan 2022 .....	271
	<i>Harvested Area of Medicinal Plants by Subdistrict and Kind of Plant in Magetan Regency (m<sup>2</sup>), 2021 and 2022 .....</i>	271
5.1.6	Produksi Tanaman Biofarmaka Menurut Kecamatan dan Jenis Tanaman di Kabupaten Magetan (kg), 2021 and 2022 .....	275
	<i>Production of Medicinal Plants by Subdistrict and Kind of Plant in Magetan Regency (kg), 2021 and 2022 .....</i>	275
5.1.7	Luas Panen Tanaman Biofarmaka Menurut Jenis Tanaman di Kabupaten Magetan (m <sup>2</sup> ), 2019–2022 .....	279
	<i>Harvested Area of Medicinal Plants by Kind of Plant in Magetan Regency (m<sup>2</sup>), 2019–2022.....</i>	279
5.1.8	Produksi Tanaman Biofarmaka Menurut Jenis Tanaman di Kabupaten Magetan (kg), 2019–2022.....	280
	<i>Production of Medicinal Plants by Kind of Plant in Magetan Regency (kg), 2019–2022 .....</i>	280
5.1.9	Luas Panen Tanaman Hias Menurut Kecamatan dan Jenis Tanaman di Kabupaten Magetan (m <sup>2</sup> ), 2021 and 2022 .....	281
	<i>Harvested Area of Ornamental Plants by Subdistrict and Kind of Plant in Magetan Regency (m<sup>2</sup>), 2021 and 2022 .....</i>	281
5.1.10	Produksi Tanaman Hias Menurut Kecamatan dan Jenis Tanaman di Kabupaten Magetan (tangkai), 2021 and 2022 .....	283
	<i>Production of Ornamental Plants by Subdistrict and Kind of Plant in Magetan Regency (stalks), 2021 and 2022 .....</i>	283

	Halaman Page
5.1.11 Luas Panen Tanaman Hias Menurut Jenis Tanaman di Kabupaten Magetan (m <sup>2</sup> ), 2019–2022.....	285
<i>Harvested Area of Ornamental Plants by Kind of Plant in Magetan Regency (m<sup>2</sup>), 2019–2022.....</i>	285
5.1.12 Produksi Tanaman Hias Menurut Jenis Tanaman di Kabupaten Magetan (tangkai), 2019–2022.....	286
<i>Production of Ornamental Plants by Kind of Plant n Magetan Regency (stalks), 2019–2022.....</i>	286
5.1.13 Produksi Buah-buahan Menurut Kecamatan dan Jenis Tanaman di Kabupaten Magetan (kuintal), 2021 and 2022.....	287
<i>Production of Fruits by Subdistrict and Kind of Plant in Magetan Regency (quintal), 2021 and 2022.....</i>	287
5.1.14 Produksi Buah–Buahan dan Sayuran Tahunan Menurut Jenis Tanaman (kuintal) di Kabupaten Magetan, 2019–2022.....	293
<i>Production of Annual Fruits and Vegetables by Kind of Plant in Magetan Regency (quintal), 2019–2022.....</i>	293
5.1.15 Luas Panen Tanaman Sayuran dan Buah Lainnya Menurut Kecamatan dan Jenis Tanaman di Kabupaten Magetan (ha), 2022....	295
<i>Harvested Area of Other Vegetables and Fruits by Subdistrict and Kind of Plant in Magetan Regency (ha), 2022.....</i>	295
<b>5.2 PERKEBUNAN.....</b>	<b>298</b>
<b>ESTATE CROPS .....</b>	<b>298</b>
5.2.1 Luas Areal Tanaman Perkebunan Menurut Kecamatan dan Jenis Tanaman di Kabupaten Magetan (ha), 2021 dan 2022.....	298
<i>Planted Area of Estate Crops by Subdistrict and Type of Crops in Magetan Regency (ha), 2021 and 2022.....</i>	298
5.2.2 Produksi Perkebunan Menurut Kecamatan dan Jenis Tanaman di Kabupaten Magetan (ton), 2021 dan 2022.....	302
<i>Production of Estate by Subdistrict and Kind of Plant in Magetan Regency (ton), 2021 and 2022.....</i>	302
5.2.3 Luas Areal Tanaman Perkebunan Rakyat Menurut Jenis Tanaman di Kabupaten Magetan (ha), 2019–2022.....	306
<i>Planted Area of Estate Crops by Type of Crops in Magetan Regency (ha), 2019–2022.....</i>	306

	Halaman Page	
5.2.4	Produksi Perkebunan Rakyat Menurut Jenis Tanaman di Kabupaten Magetan (kuintal), 2019–2022 ..... 307 <i>Production of Estates by Type of Crops in Magetan Regency (kuintal), 2019–2022 ..... 307</i>	307
5.2.5	Luas Panen dan Produksi Tanaman Perkebunan Rakyat Lainnya Menurut Kecamatan di Kabupaten Magetan, 2022 ..... 308 <i>Harvested Area and Production of Other Farm Non Food Crops by Subdistrict of Crops in Magetan Regency, 2022 ..... 308</i>	308
<b>5.3</b>	<b>TANAMAN PANGAN ..... 310</b> <b>FOOD CROPS ..... 310</b>	<b>310</b>
5.3.1	Luas Panen, Produksi, dan Produktivitas Padi Menurut Kecamatan di Kabupaten Magetan, 2022 ..... 310 <i>Harvested Area, Production, and Productivity of Paddy by Subdistrict in Magetan Regency, 2022..... 310</i>	310
5.3.2	Luas Panen Padi Sawah dan Padi Ladang Menurut Kecamatan di Kabupaten Magetan (hektar), 2022 ..... 311 <i>Harvested Area of Wetland and Dryland Paddy by Subdistrict in Magetan Regency (hectare), 2022 ..... 311</i>	311
5.3.3	Luas Panen Jagung, Kedelai, Kacang Tanah, Kacang Hijau, Ubi Kayu, Ubi Jalar Menurut Kecamatan di Kabupaten Magetan (hektar), 2021 dan 2022 ..... 312 <i>Harvested Area of Maize, Soybean, Peanut, Mungbean, Cassava, and Sweet Potato by Subdistrict in Magetan Regency (hectare), 2021 and 2022 ..... 312</i>	312
5.3.4	Produksi Jagung, Kedelai, Kacang Tanah, Kacang Hijau, Ubi Kayu, Ubi Jalar Menurut Kecamatan di Kabupaten Magetan (hektar), 2021 dan 2022 ..... 315 <i>Production of Maize, Soybean, Peanut, Mungbean, Cassava, and Sweet Potato by Subdistrict in Magetan Regency (hectare), 2021 and 2022 ..... 315</i>	315
5.3.5	Luas Panen, Produksi dan Rata-rata Produksi Tanaman Pangan Menurut Jenis Tanaman di Kabupaten Magetan, 2022 ..... 318 <i>Harvested Area, Production, and Productivity of Food Crops by Kind of Plants in Magetan Regency, 2022..... 318</i>	318

	Halaman Page
5.3.6 Luas Lahan Kritis Menurut Kecamatan di Kabupaten Magetan (hektar), 2022 .....	319
<i>Area of Critical Land by Subdistrict in Magetan Regency (hectare), 2022 .....</i>	<i>319</i>
<b>5.4 PETERNAKAN .....</b>	<b>320</b>
<b>LIVESTOCK .....</b>	<b>320</b>
5.4.1 Populasi Ternak Menurut Kecamatan dan Jenis Ternak di Kabupaten Magetan (ekor), 2021 dan 2022.....	320
<i>Livestock Population by Subdistrict and Kind of Livestock in Magetan Regency (heads), 2021 and 2022.....</i>	<i>320</i>
5.4.2 Populasi Unggas Menurut Kecamatan dan Jenis Unggas di Kabupaten Magetan (ekor), 2021 dan 2022.....	323
<i>Poultry Population by Subdistrict and Kind of Poultry in Magetan Regency (heads), 2021 and 2022.....</i>	<i>323</i>
5.4.3 Produksi Daging Ternak Menurut Kecamatan dan Jenis Ternak di Kabupaten Magetan (kg), 2021 dan 2022.....	325
<i>Meat Production by Subdistrict and Kind of Livestock in Magetan Regency (kg), 2021 and 2022.....</i>	<i>325</i>
5.4.4 Produksi Daging Unggas Menurut Kecamatan dan Jenis Unggas di Kabupaten Magetan (kg), 2021 dan 2022.....	328
<i>Poultry Meat Production by Subdistrict and Kind of Poultry in Magetan Regency (kg), 2021 and 2022 .....</i>	<i>328</i>
5.4.5 Produksi Telur Unggas dan Susu Sapi Menurut Kecamatan di Kabupaten Magetan (ton), 2021 dan 2022.....	330
<i>Production of Poultry Eggs and Cow Milk by Subdistrict in Magetan Regency (ton), 2021 and 2022.....</i>	<i>330</i>
5.4.6 Produksi Daging Menurut Jenis Ternak di Kabupaten Magetan (kg), 2022 .....	332
<i>Production of Meats by Kind of Livestock in Magetan Regency (kg), 2022 .....</i>	<i>332</i>
5.4.7 Jumlah Ternak yang Dipotong Menurut Jenis Ternak dan Tempat Pemotongan di Kabupaten Magetan, 2022.....	333
<i>Livestock Slaughtered by Kind of Livestock and Slaughterhouse in Magetan Regency, 2022 .....</i>	<i>333</i>



	Halaman Page
5.4.8 Pengiriman Ternak Besar dan Kecil Keluar Magetan, 2019–2022.....	334
<i>Number of Big and Small Livestocks Shipped Out of Magetan, 2019–2022.....</i>	334
<b>5.5 PERIKANAN.....</b>	<b>335</b>
<b>FISHERY.....</b>	<b>335</b>
5.5.1 Produksi dan Nilai Produksi Perikanan Tangkap Menurut Kecamatan dan Jenis Penangkapan di Kabupaten Magetan, 2022.....	335
<i>Production and Production Value of Fish Capture by Subdistrict and Type of Captures in Magetan Regency, 2022.....</i>	335
5.5.2 Produksi dan Nilai Produksi Perikanan Tangkap di Perairan Umum Menurut Kecamatan dan Lokasi di Kabupaten Magetan, 2022.....	337
<i>Production and Production Value of Inland Open Water Capture Fisheries by Subdistrict and Location in Magetan Regency, 2022.....</i>	337
5.5.3 Produksi dan Nilai Produksi Perikanan Budidaya Menurut Kecamatan dan Jenis Budidaya di Kabupaten Magetan, 2022.....	340
<i>Production and Production Value of Aquaculture by Subdistrict and Type of Culture in Magetan Regency, 2022.....</i>	340
5.5.4 Produksi Ikan di Perairan Umum Menurut Kecamatan di Kabupaten Magetan (kuintal), 2022.....	347
<i>Production of Fish in Inland Open Water by Subdistrict in Magetan Regency (quintal), 2022.....</i>	347
5.5.5 Jumlah Rumah Tangga Perikanan Tangkap Menurut Kecamatan dan Subsektor di Kabupaten Magetan, 2021–2022.....	349
<i>Number of Fish Capture Households by Subdistrict and Subsector in Magetan Regency, 2021–2022.....</i>	349
5.5.6 Jumlah Rumah Tangga Perikanan Budidaya Menurut Kecamatan dan Subsektor di Kabupaten Magetan, 2021–2022.....	351
<i>Number of Aqua Culture Households by Subdistrict and Subsector in Magetan Regency, 2021–2022.....</i>	351

	Halaman Page
5.5.7	Banyaknya Kolam, Pemilik, Luas Areal dan Produksi Ikan Kolam Menurut Kecamatan di Kabupaten Magetan, 2021–2022..... 354 <i>Number of Ponds, Possesors, Areas and Production of Fresh Water Pond Fishery by Subdistrictin Magetan Regency, 2021–2022..... 354</i>
<b>5.6</b>	<b>KEHUTANAN ..... 357</b>
	<b>FORESTRY ..... 357</b>
5.6.1	Luas Kawasan Hutan Menurut Kecamatan di Kabupaten Magetan (ha), 2022 ..... 357 <i>Extent of Forest Area by Subdistrict in Magetan Regency (ha), 2022..... 357</i>
5.6.2	Produksi Kayu Hutan Menurut Jenis Produksi di Kabupaten Magetan (m <sup>3</sup> ), 2010–2022..... 359 <i>Timber Production by Type of Product in Magetan Regency (m<sup>3</sup>), 2010–2022 ..... 359</i>
<b>6.</b>	<b>INDUSTRI, PERTAMBANGAN, DAN ENERGI/INDUSTRY, MINING, AND ENERGY ..... 361</b>
6.1	Daya Terpasang, Produksi, dan Distribusi Listrik PT. PLN (Persero) pada Cabang/Ranting PLN Menurut Kecamatan di Kabupaten Magetan, 2022 ..... 371 <i>Installed Electricity Power, Production, and Distribution of PT. PLN (Persero) at PLN Branch by Subdistrict in Magetan Regency, 2022..... 371</i>
6.2	Jumlah Pelanggan Listrik Menurut Kecamatan di Kabupaten Magetan, 2018–2022..... 372 <i>Number of Electricity Customers by Subdistrict in Magetan Regency, 2018–2022 ..... 372</i>
6.3	Jumlah Pelanggan Listrik Menurut Kelompok dan Kecamatan di Kabupaten Magetan, 2021–2022..... 373 <i>Number of Registered Electricity Costumers by Its Classification and Subdistrict in Magetan Regency, 2021–2022..... 373</i>
6.4	Jumlah Pelanggan dan Air yang Disalurkan Menurut Kecamatan di Kabupaten Magetan, 2022 ..... 376 <i>Number of Customers and Distributed Water by Subdistrict in Magetan Regency, 2022 ..... 376</i>

	Halaman Page
6.5	Pelanggan Air Minum Menurut Kategori Air yang Disalurkan dan Nilai di Kabupaten Magetan, 2022 ..... 377 <i>Consumers, Consumption and Value of Water Supply in Magetan Regency, 2022</i> ..... 377
6.6	Pelanggan Air Minum Menurut Kategori dan Kecamatan di Kabupaten Magetan, 2021–2022..... 378 <i>Number of Customers and Distributed Water by Subdistrict in Magetan Regency, 2021–2022</i> ..... 378
6.7	Jumlah Perusahaan Tenaga Kerja, dan Nilai Produksi Menurut Jenis Industri di Kabupaten Magetan, 2022..... 381 <i>Number of Establishment, Employees and Value of Production by Industrial Classification in Magetan Regency, 2022</i> ..... 381
6.8	Jumlah Perusahaan Industri Menurut Kecamatan di Kabupaten Magetan, 2021–2022..... 385 <i>Number of Establishment of Industry by Subdistrict in Magetan Regency, 2021–2022</i> ..... 385
<b>7.</b>	<b>PARIWISATA/TOURISM ..... 389</b>
7.1	Jumlah Rumah Makan/Restoran Menurut Kecamatan di Kabupaten Magetan, 2018–2022..... 399 <i>Number of Restaurants by Subdistrict in Magetan Regency, 2018–2022</i> ..... 399
7.2	Jumlah Hotel dan Akomodasi Lainnya Menurut Kecamatan di Kabupaten Magetan, 2021–2022..... 400 <i>Number of Hotel and Other Accomodations by Subdistrict in Magetan Regency, 2021–2022</i> ..... 400
7.3	Jumlah Pengunjung Wisata Menurut Bulan di Kabupaten Magetan, 2022 ..... 402 <i>Number of Visitors of Resort Place by Month in Magetan Regency, 2022</i> ..... 402
<b>8.</b>	<b>TRANSPORTASI DAN KOMUNIKASI/TRANSPORTATION AND COMMUNICATION ..... 407</b>

	Halaman Page
<b>8.1 TRANSPORTASI.....</b>	<b>417</b>
<b>TRANSPORTATION .....</b>	<b>417</b>
8.1.1 Panjang Jalan Menurut Tingkat Kewenangan Pemerintahan di Kabupaten Magetan (km), 2020–2022 .....	417
<i>Length of Roads by Level of Government Authority in Magetan Regency (km), 2020–2022.....</i>	417
8.1.2 Panjang Jalan Menurut Jenis Permukaan Jalan di Kabupaten Magetan (km), 2020–2022.....	418
<i>Length of Roads by Type of Road Surface in Magetan Regency (km), 2020–2022 .....</i>	418
8.1.3 Panjang Jalan Menurut Kondisi Jalan di Kabupaten Magetan (km), 2020–2022.....	419
<i>Length of Roads by Condition of Roads in Magetan Regency (km), 2020–2022 .....</i>	419
8.1.4 Jumlah Kendaraan Bermotor Menurut Jenis Kendaraan di Kabupaten Magetan (unit), 2019–2022.....	420
<i>Number of Registered Motor Vehicles by Type of Motor Vehicles in Magetan Regency (units), 2019–2022.....</i>	420
<b>8.2 KOMUNIKASI.....</b>	<b>421</b>
<b>COMMUNICATION .....</b>	<b>421</b>
8.2.1 Jumlah Kantor Pos Pembantu Menurut Kecamatan di Kabupaten Magetan, 2018–2022.....	421
<i>Number of Post Offices Subsidiaries by Subdistrict in Magetan Regency, 2018–2022.....</i>	421
<b>9. PERBANKAN, KOPERASI, DAN HARGA-HARGA/BANKING, COOPERATIVE, AND PRICES .....</b>	<b>423</b>
9.1 Jumlah Koperasi Aktif Menurut Kecamatan di Kabupaten Magetan, 2018–2022.....	431
<i>Number of Active Cooperative by Subdistrict in Magetan Regency, 2018–2022 .....</i>	431
9.2 Jumlah Koperasi Menurut Jenis Koperasi dan Kecamatan di Kabupaten Magetan, 2022 .....	432
<i>Number of Cooperative by Kind of Cooperative and Subdistrict in Magetan Regency, 2022 .....</i>	432

	Halaman Page
9.3	Koperasi Menurut Golongan Fungsional dan Kecamatan di Kabupaten Magetan, 2022 ..... 433 <i>Number of Cooperatives by Function Class and Subdistrict in Magetan Regency, 2022</i> ..... 433
9.4	Koperasi Non KUD Menurut Jenis dan Kecamatan di Kabupaten Magetan, 2022 ..... 434 <i>Number of Non Village Unit Cooperatives (VUC) by Types and Subdistrict in Magetan Regency, 2022</i> ..... 434
9.5	Koperasi Menurut Tingkat dan Kecamatan di Kabupaten Magetan, 2022 ..... 436 <i>Number of Cooperatives by Function Class and Subdistrict in Magetan Regency, 2022</i> ..... 436
9.6	Karyawan dan Anggota Koperasi Menurut Kecamatan di Kabupaten Magetan, 2022 ..... 438 <i>Number of Stafs and Members of Cooperative by Subdistrict in Magetan Regency, 2022</i> ..... 438
9.7	Koperasi Menurut Kelompok di Kabupaten Magetan, 2022 ..... 441 <i>Cooperative by Types in Magetan Regency, 2022</i> ..... 441
9.8	Indeks Harga Konsumen per Bulan Menurut Kelompok Pengeluaran (2018=100) di Kota Madiun, 2022 ..... 443 <i>Consumer Price Index per Month by Expenditure Group (2018=100) in Madiun Municipality, 2022</i> ..... 443
9.9	Laju Inflasi Bulanan Menurut Kelompok Pengeluaran (2018=100) di Kota Madiun, 2022 ..... 447 <i>Monthly Inflation Rate by Expenditure Group (2018=100) in Madiun Municipality, 2022</i> ..... 447
<b>10.</b>	<b>PENGELUARAN PENDUDUK/POPULATION EXPENDITURE ..... 451</b>

	Halaman Page
10.1 Rata-rata Pengeluaran per Kapita Sebulan Menurut Kelompok Komoditas (rupiah) di Kabupaten Magetan, 2021 dan 2022 .....	459
<i>Monthly Average Expenditure per Capita by Commodity Group (rupiahs) in Magetan Regency, 2021 and 2022 .....</i>	459
10.2 Persentase Pengeluaran per Kapita Sebulan Menurut Kelompok Komoditas di Kabupaten Magetan, 2021 dan 2022.....	460
<i>Percentage of Monthly Expenditure per Capita by Commodity Group in Magetan Regency, 2021 and 2022 .....</i>	460
10.3 Rata-rata Pengeluaran per Kapita Sebulan Menurut Kelompok Pengeluaran dan Komoditas (rupiah) di Kabupaten Magetan, 2022 .....	461
<i>Monthly Average Expenditure per Capita by Expenditure and Commodity Group (rupiahs) in Magetan Regency, 2022.....</i>	461
<b>11. PERDAGANGAN/TRADE .....</b>	<b>463</b>
11.1 Jumlah Sarana Perdagangan Menurut Jenisnya di Kabupaten Magetan, 2018–2022.....	471
<i>Number of Trading Facilities by Type of Facility in Magetan Regency, 2018–2022 .....</i>	471
11.2 Kepemilikan Nomor Induk Berusaha (NIB) Menurut Kecamatan di Kabupaten Magetan, 2022.....	472
<i>Number of Ownership Business Identification Number by Subdistrict in Magetan Regency, 2022.....</i>	472
11.3 Penyelenggaraan Wajib Daftar Perusahaan (UU. No.3/1982) Menurut Bentuk Perusahaan dan Kecamatan di Kabupaten Magetan, 2022 .....	473
<i>Arrangement of Registration by Type of Establishment and Subdistrict in Magetan Regency, 2022.....</i>	473
11.4 Wajib Ulang dan UTP yang Ditera Ulang di Kabupaten Magetan, 2022 .....	475
<i>Counterweight Reguaged in Magetan Regency, 2022 .....</i>	475

<b>12.</b>	<b>SISTEM NERACA REGIONAL/SYSTEM OF REGIONAL ACCOUNTS .....</b>	<b>477</b>
12.1.	Produk Domestik Regional Bruto Atas Dasar Harga Berlaku Menurut Lapangan Usaha di Kabupaten Magetan (juta rupiah), 2018–2022..... <i>Gross Regional Domestic Product at Current Market Prices by Industry in Magetan Regency (million rupiahs), 2018–2022.....</i>	487 487
12.2	Produk Domestik Regional Bruto Atas Dasar Harga Konstan 2010 Menurut Lapangan Usaha di Kabupaten Magetan (juta rupiah), 2018–2022..... <i>Gross Regional Domestic Product at 2010 Constant Market Prices by Industry in Magetan Regency (million rupiahs), 2018–2022.....</i>	489 489
12.3	Distribusi Persentase Produk Domestik Regional Bruto Atas Dasar Harga Berlaku Menurut Lapangan Usaha di Kabupaten Magetan, 2018–2022..... <i>Percentage Distribution of Gross Regional Domestic Product at Current Market Prices by Industry in Magetan Regency, 2018– 2022 .....</i>	491 491
12.4	Laju Pertumbuhan Produk Domestik Regional Bruto Atas Dasar Harga Konstan 2010 Menurut Lapangan Usaha di Kabupaten Magetan (persen), 2018–2022 .....	493
	<i>Growth Rate of Gross Regional Domestic Product at 2010 Constant Market Prices by Industry in Magetan Regency (percent), 2018–2022 .....</i>	493
12.5	Produk Domestik Regional Bruto Atas Dasar Harga Berlaku Menurut Jenis Pengeluaran di Kabupaten Magetan (juta rupiah), 2018–2022..... <i>Gross Regional Domestic Product at Current Market Prices by Type of Expenditure in Magetan Regency (million rupiahs), 2018– 2022 .....</i>	495 495

	Halaman Page	
12.6	Produk Domestik Regional Bruto Atas Dasar Harga Konstan 2010 Menurut Jenis Pengeluaran di Kabupaten Magetan (juta rupiah), 2018–2022.....	496
	<i>Gross Regional Domestic Product at 2010 Constant Market Prices by Type of Expenditure in Magetan Regency (million rupiahs), 2018–2022 .....</i>	496
<b>13.</b>	<b>PERBANDINGAN ANTAR KABUPATEN/KOTA/ REGENCY/ MUNICIPAL COMPARISON .....</b>	<b>497</b>
13.1	Jumlah Penduduk Menurut Kabupaten/Kota di Provinsi Jawa Timur (ribu), 2018–2022 .....	507
	<i>Population by Regency/Municipality in East Java Province (thousand), 2018–2022 .....</i>	507
13.2	Laju Pertumbuhan Produk Domestik Regional Bruto Atas Dasar Harga Konstan 2010 Menurut Kabupaten/Kota di Provinsi Jawa Timur (persen), 2018–2022.....	509
	<i>Rate of Growth of Gross Regional Domestic Products at Constant 2010 Prices by Regency/Municipality in East Java Province (percent), 2018–2022 .....</i>	509
13.3	Jumlah Penduduk Miskin Menurut Kabupaten/Kota di Provinsi Jawa Timur (ribu), 2018–2022 .....	511
	<i>Number of Poor Population by Regency/Municipality in East Java Province (thousand), 2018–2022 .....</i>	511
13.4	Indeks Pembangunan Manusia Menurut Kabupaten/Kota di Provinsi Jawa Timur, 2018–2022.....	513
	<i>Human Development Index by Regency/Municipality in East Java Province, 2018–2022 .....</i>	513





## DAFTAR GAMBAR/LIST OF FIGURES

		Halaman <i>Page</i>
1.1	Luas Daerah Menurut Kecamatan di Kabupaten Magetan (%), 2022 .....	9
	<i>Area of Subdistrict in Magetan Regency (%), 2022 .....</i>	9
1.2	Banyaknya Lokasi Penakar Hujan Menurut Kecamatan di Kabupetan Magetan, 2022 .....	10
	<i>Number of Rain Gauge Location By Subdistrict in Magetan Regency, 2022 .....</i>	10
2.1	Persentase ASN Menurut Kepangkatan di Kabupaten Magetan, 2022 .....	25
	<i>Percentage of Realization of Magetan Regency Land and Building Urban and Rural Taxes Revenues by Months, 2021-2022.....</i>	25
2.2	Persentase Realisasi Penerimaan Pajak Bumi dan Bangunan Pedesaan dan Perkotaan (PBB-P2) Per Bulan,2021-2022.....	26
	<i>Percentage of Realization of Magetan Regency Land and Building Taxes Revenues by Classification, 2022 .....</i>	26
3.1	Jumlah Penduduk Menurut Kecamatan di Kabupaten Magetan, 2022 .....	75
	<i>Number of Population by Subdistrict in Magetan Regency, 2022.....</i>	75
3.2	Persentase Penduduk Berumur 15 Tahun Ke Atas yang Bekerja Selama Seminggu yang Lalu Menurut Status Pekerjaan Utama di Kabupaten Magetan, 2022 .....	76
	<i>Percentage of Population 15 Years of Age and Over who Worked During The Previous Week by Main Employment Status in Magetan Regency, 2022 .....</i>	76
4.1	Jumlah Tenaga Kesehatan di Kabupaten Magetan, 2022 .....	119
	<i>Number of Health Personal in Magetan Regency, 2022.....</i>	119

	Halaman Page	
4.2	Jumlah Anggota Perpustakaan Umum Menurut Bulan di Kabupaten Magetan, 2019–2022.....	120
	<i>Number of Public Library Members by Monthly in Magetan Regency, 2019–2022.....</i>	120
5.1	Produksi Buah-buahan Terbanyak di Kabupaten Magetan (Kuintal), 2022 .....	257
	<i>The Highest Production of Fruit in Magetan Regency (quintal), 2022 ....</i>	257
5.2	Populasi Ternak Menurut Jenis Ternak di Kabupaten Magetan (ekor), 2022 .....	258
	<i>Livestock Population by Kind of Livestock in Magetan Regency (heads), 2022 .....</i>	258
6.1	Jumlah Pelanggan Listrik di Kabupaten Magetan, 2016–2022.....	369
	<i>Number of Electricity Customers in Magetan Regency, 2016–2022 .....</i>	369
6.2	Jumlah Perusahaan Industri di Kabupaten Magetan, 2022 .....	370
	<i>Number of Establishment of Industry in Magetan Regency, 2022.....</i>	370
7.1	Jumlah Rumah Makan/Restoran di Kabupaten Magetan, 2019–2022 .....	397
	<i>Number of Restaurants in Magetan Regency, 2019–2022 .....</i>	397
7.2	Jumlah Pengunjung Wisata di Kabupaten Magetan, 2022 .....	398
	<i>Number of Visitors of Resort Place in Magetan Regency, 2022 .....</i>	398
8.1	Persentase panjang Jalan Menurut Kondisi Jalan di Kabupaten Magetan (km), 2022 .....	415
	<i>Percentage of Roads Length by Condition of Roads in Magetan Regency (km), 2022.....</i>	415
8.2	Jumlah Kantor Pos Pembantu Menurut Kecamatan di Kabupaten Magetan, 2022 .....	416
	<i>Number of Post Offices Subsidiaries by Subdistrict in Magetan Regency, 2022.....</i>	416

	Halaman Page
9.1	Jumlah Koperasi Aktif Menurut Kecamatan di Kabupaten Magetan, 2022..... 429
	<i>Number of Active Cooperative by Subdistrict in Magetan Regency, 2022..... 429</i>
9.2	Persentase Koperasi Menurut Jenis Koperasi di Kabupaten Magetan, 2022..... 430
	<i>Percentage of Cooperative by Kind of Cooperative in Magetan Regency, 2022..... 430</i>
10.1	Rata-rata Pengeluaran per Kapita Sebulan Menurut Kelompok (rupiah) di Kabupaten Magetan, 2019–2022..... 457
	<i>Monthly Average Expenditure per Capita by Group (rupiahs) in Magetan Regency, 2019–2022..... 457</i>
10.2	Persentase Pengeluaran per Kapita Sebulan Menurut Kelompok di Kabupaten Magetan, 2022..... 458
	<i>Percentage of Monthly Expenditure per Capita by Group in Magetan Regency, 2022..... 458</i>
11.1	Jumlah Sarana Perdagangan di Kabupaten Magetan, 2022..... 469
	<i>Number of Trading Facilities in Magetan Regency, 2022..... 469</i>
11.2	Jumlah Penyelenggaraan Wajib Daftar Perusahaan Menurut Bentuk Perusahaan di Kabupaten Magetan, 2022..... 470
	<i>NNumber of Arrangement of Registration by Type of Establishment in Magetan Regency, 2022..... 470</i>
12.1	Distribusi Persentase Produk Domestik Regional Bruto Kabupaten Magetan Atas Dasar Harga Berlaku Menurut Lapangan Usaha (persen), 2022..... 485
	<i>Percentage Distribution of Gross Regional Domestic Product of Magetan Regency at Current Market Prices by Industry (percent), 2022..... 485</i>

	Halaman Page
12.2 Laju Pertumbuhan Produk Domestik Regional Bruto Atas Dasar Harga Konstan 2010 di Kabupaten Magetan (persen), 2018–2022 .....	486
<i>Growth Rate of Gross Regional Domestic Product at 2010 Constant Market Prices in Magetan Regency (percent), 2016–2022 .....</i>	486
13.1 Jumlah Penduduk Menurut Kabupaten/Kota di Provinsi Jawa Timur (ribu), 2022 .....	505
<i>Population by Regency/Municipality in East Java Province (thousand), 2022 .....</i>	505
13.2 Indeks Pembangunan Manusia Menurut Kabupaten/Kota di Provinsi Jawa Timur, 2022 .....	506
<i>Human Development Index by Regency/Municipality in East Java Province, 2022 .....</i>	506

## PENJELASAN UMUM/EXPLANATORY NOTES

Tanda-tanda, satuan-satuan, dan lain-lainnya yang digunakan dalam publikasi ini adalah sebagai berikut:

*Symbols, measurement units, and acronyms which are used in this publication, are as follows:*

### 1. TANDA-TANDA/SYMBOLS

Data tidak tersedia/Data not available .....	: ...
Tidak ada atau nol /Null or zero .....	: -
Data dapat diabaikan/Data negligible .....	: 0
Tanda decimal/Decimal point .....	: ,
Data tidak dapat ditampilkan/Not applicable .....	: NA
Angka estimasi/Estimated figures .....	: e
Angka diperbaiki/Revised figures .....	: r
Angka sementara/Preliminary figures .....	: x
Angka sangat sementara/Very preliminary figures .....	: xx
Angka sangat sangat sementara/Very very preliminary figures .....	: xxx

### 2. SATUAN/UNITS

barel/barrel .....	: 158,99 liter/litres = 1/6,2898 m <sup>3</sup>
hektar (ha)/hectare (ha) .....	: 10 000 m <sup>2</sup>
kilometer (km)/kilometres (km) .....	: 1 000 meter/meters (m)
knot/knot .....	: 1,8523 km/jam (km/hour)
kuintal/quintal .....	: 100 kg
KWh .....	: 1 000 Watt hour
MWh .....	: 1 000 KWh
liter (untuk beras)/litre (for rice) .....	: 0,80 kg
MMSCF .....	: 1/35,3 m <sup>3</sup>
metrik ton (m.ton)/metric ton (m. ton) .....	: 0,98421 long ton = 1 000 kg
ons/ounce .....	: 28,31 gram/grams
ton .....	: 1 000 kg

Satuan lain: buah, dus, butir, helai/lembar, kaleng, batang, pulsa, ton kilometer (ton-km), jam, menit, persen (%).

*Other units: unit, pack, pieces, sheet, tin, pulse, ton-kilometres(ton-km), hour, minute, percent (%).*

Perbedaan angka di belakang koma disebabkan oleh pembulatan angka.

*The difference in decimal numbers is caused by rounding.*



## DAFTAR SINGKATAN/ LIST OF ABBREVIATIONS

SI	: Stasiun Iklim
SIMPK	: Stasiun Meteorologi Pertanian Khusus
t.t	: Tempat tidur
BCG	: Bacillus Calmette Guerin
DPT	: Difteri, Pertusis, Tetanus
TT	: Tetanus Toxoid
IOT	: Industri Obat Tradisional/ <i>Traditional Medicine Industry</i>
IKOT	: Industri Kecil Obat Tradisional/ <i>Traditional Medicine Small</i>
Alkes	: Alat kesehatan/ <i>Health Kits</i>
PKRT	: Perbekalan Kesehatan Rumah tangga/ <i>Household Health Logistics</i>
Kompl	: Komplemen/ <i>Complement</i>
IRTP	: Industri Pangan Produksi Rumah Tangga/ <i>Foods Home Industry</i>
PBF	: Pedagang Besar Farmasi/ <i>Pharmacy Whole-seller</i>
GFK	: Gudang Farmasi Kab/Kota/Regency/ <i>Municipality Pharmacy Warehouse</i>
RB	: Rumah Bersalin/ <i>Delivery House</i>
Pustu	: Puskesmas pembantu/ <i>Auxiliary Public Health Center</i>
BP	: Balai Pengobatan/ <i>Polyclinic</i>
TPS	: Tempat Pembuangan Sementara / <i>landfill</i>
Jamkesmas	: Jaminan kesehatan masyarakat miskin/ <i>Poor public health insurance</i>
PJKMU	: Program Jaminan Kesehatan Masyarakat Umum
SIUP	: Surat Ijin Usaha Perdagangan/ <i>Trading Permission Letter</i>
TDP	: Tanda Daftar Perusahaan/ <i>Company Registration Identity</i>
API	: Angka Pengenal Importir/ <i>Importer's Identity Number</i>





## Statistik Kunci, 2019 – 2021 Key Statistics, 2019 – 2021

Rincian/Description	Satuan/Unit	2020	2021	2022
(1)	(2)	(3)	(4)	(5)
<b>SOSIAL/SOCIAL</b>				
Penduduk <sup>1</sup> /Population <sup>1</sup>	jiwa/people	670 812	674 133	678 343
Laju Pertumbuhan Penduduk <sup>1</sup> /Population Growth <sup>1</sup>	%	8,12	0,84	0,62
Angka Harapan Hidup <sup>1-e</sup> /Life Expectancy Rate <sup>1</sup>	tahun/years	72,59	72,65	72,97
Harapan Lama Sekolah/ Estimate Years Schooling	tahun/years	14,03	14,04	14,05
Rata-rata Lama Sekolah/ Mean Years Schooling	tahun/years	8,24	8,36	8,66
Penduduk Miskin <sup>2</sup> /Poor People <sup>2</sup>	ribu/thousand	65,09	67,75	62,65
Persentase Penduduk Miskin <sup>2</sup> Percentage of Poor People <sup>2</sup>	%	10,35	10,66	9,84
Indeks Pembangunan Manusia-IPM <sup>3</sup> Human Development Index <sup>3</sup>	—	73,92	74,15	74,85
<b>EKONOMI/ECONOMIC</b>				
Produk Domestik Regional Bruto (PDRB) Harga Berlaku <sup>4</sup> Gross Regional Domestic Bruto (GRDP) at Current Price <sup>4</sup>	miliar rupiah billion rupiahs	18 771,7 <sup>r</sup>	19 587,8 <sup>x</sup>	21 194,7 <sup>xx</sup>
Laju Pertumbuhan Ekonomi <sup>5</sup> /Economic Growth <sup>5</sup>	%	(1,64) <sup>r</sup>	3,04 <sup>x</sup>	3,89 <sup>xx</sup>
PDRB Per Kapita Harga Berlaku <sup>4,6</sup> Per Capita of GRDP at Current Price <sup>4,6</sup>	juta rupiah million rupiahs	27,98 <sup>r</sup>	29,06 <sup>x</sup>	31,24 <sup>xx</sup>

Catatan/Notes: <sup>1</sup> Hasil SP2020 (September)/The result of The 2021 Population Census (September)

<sup>2</sup> Kondisi Maret/Condition at March

<sup>3</sup> Sejak tahun 2010, IPM dihitung dengan metode baru. Komponen IPM metode baru adalah angka harapan hidup saat lahir, harapan lama sekolah, rata-rata lama sekolah, dan pengeluaran per kapita/Since 2010, HDI was calculated using new method. New HDI component are life expectancy at birth, expected years of schooling, means years of schooling, and expenditure per capita

<sup>4</sup> Mulai tahun 2010 mengadopsi System of National Account 2008 (SNA 2008)/Since 2010 is in line with System of National Account 2008 (SNA 2008)

<sup>5</sup> Menggunakan tahun dasar 2010 (2010=100)/Using 2010 base year (2010=100)

<sup>6</sup> Menggunakan Hasil SP2020 (September)/Using The result of The 2020 Population Census (September)



# 01.

## GEOGRAFI DAN IKLIM *GEOGRAPHY AND CLIMATE*

# KABUPATEN MAGETAN

### LUAS/TOTAL AREA

**688.84 KM<sup>2</sup>**

Luas Kabupaten Magetan yaitu 688.84 km<sup>2</sup>/ The area of Magetan Regency is 688.84 km<sup>2</sup>.



### CURAH HUJAN/ PRECIPITATION

Jumlah curah hujan tertinggi sebesar 665 mm di bulan November/the highest number of precipitation is 665 mm in February



### PENAKAR HUJAN/ RAIN GAUGE

**20** Terdapat 20 lokasi penakar hujan di Kabupaten Magetan/there are 20 rain gauge in Magetan Regency

Sumber : Kemendagri dan Stasiun BMKG Nganjuk /  
*Ministry of Home Affairs and BMKG Station of Nganjuk*



**PENJELASAN TEKNIS****TECHNICAL NOTES**

1. Secara astronomis, Kabupaten Magetan terletak antara 7°30' Lintang Utara dan 7°47' Lintang Selatan, serta 111°10' dan 111°30' Bujur Timur.
  1. *Astronomically, Magetan Regency is located between 7°30' North Latitude and 7°47' South Latitude, and between 111°10' - 111°30' East Longitude.*
2. Berdasarkan posisi geografisnya, Kabupaten Magetan memiliki batas-batas: Utara–Kabupaten Ngawi; Selatan–Kabupaten Ponorogo dan Kabupaten Wonogiri (Provinsi Jawa Tengah); Timur–Kabupaten Madiun; Barat–Kabupaten Karanganyar, Provinsi Jawa Tengah.
  2. *In terms of geographic position, Indonesia has boundaries as follows: North –Ngawi Regency; South –Ponorogo Regency and Wonogiri Regency (Central Java Province); East–Madiun Regency; West–Karanganyar Regency ,West Java Province.*
3. Berdasarkan letak geografisnya, Kabupaten Magetan berada di ujung barat Provinsi Jawa Timur, berbatasan dengan Provinsi Jawa Tengah.
  3. *In terms of geographic location, Magetan Regency is located at western area of East Java Province, border with Central Java Province.*
4. Kabupaten Magetan terdiri dari 18 kecamatan, yaitu:
  - Kecamatan Poncol
  - Kecamatan Parang
  - Kecamatan Lembeyan
  - Kecamatan Takeran
  - Kecamatan Nguntoronadi
  - Kecamatan Kawedanan
  - Kecamatan Magetan
  - Kecamatan Ngariboyo
  - Kecamatan Plaosan
  - Kecamatan Sidorejo
  - Kecamatan Panekan
  - Kecamatan Sukomoro
  - Kecamatan Bendo
  - Kecamatan Maospati
  4. *Magetan Regency has 18 Subdistricts :*
    - *Poncol Subdistrict*
    - *Parang Subdistrict*
    - *Lembeyan Subdistrict*
    - *Takeran Subdistrict*
    - *Nguntoronadi Subdistrict*
    - *Kawedanan Subdistrict*
    - *Magetan Subdistrict*
    - *Ngariboyo Subdistrict*
    - *Plaosan Subdistrict*
    - *Sidorejo Subdistrict*
    - *Panekan Subdistrict*
    - *Sukomoro Subdistrict*
    - *Bendo Subdistrict*
    - *Maospati Subdistrict*

- Kecamatan Karangrejo
  - Kecamatan Karas
  - Kecamatan Barat
  - Kecamatan Kartoharjo
- *Karangrejo Subdistrict*
  - *Karas Subdistrict*
  - *Barat Subdistrict*
  - *Kartoharjo Subdistrict*
5. Badan Pusat Statistik (BPS) Kabupaten Magetan telah melakukan pendataan rutin seperti Pendataan Potensi Desa (Podes), Survei Sosial dan Ekonomi Nasional (Susenas), Survei Ketenagakerjaan Nasional (Sakernas), Survei Ubinan, dan lain-lain. Selain itu, setiap 10 tahun sekali BPS melaksanakan Sensus, yaitu Sensus Penduduk, Sensus Ekonomi, dan Sensus Pertanian.
  6. Pengumpulan data dilakukan melalui wawancara langsung oleh petugas terlatih dengan narasumber yang relevan. Petugas adalah aparatur ataupun mitra kerja BPS Kabupaten/Kota.
  7. Desa adalah satuan wilayah yang ditempati oleh sejumlah penduduk sebagai kesatuan masyarakat termasuk di dalamnya kesatuan masyarakat hukum yang mempunyai organisasi pemerintahan terendah dan langsung di bawah camat serta berhak menyelenggarakan rumah tangga sendiri dalam ikatan negara kesatuan Republik Indonesia (RI). Ciri utama desa adalah kepala desanya dipilih oleh masyarakat setempat.
5. *BPS-Statistics of Magetan Office has experience in performing data collection, include: Village Potential (Podes), The National Socio-Economic Survey (Susenas), The Labour Force Survey (Sakernas), Ubinan Survey, etc. Moreover, every 10 years BPS performs censuses; Population Census, Economic Census, and Agriculture Census.*
  6. *Data collection carried out through direct interviews by trained personnel with relevant respondents. The interviewers are BPS Regency/City personnel or partners.*
  7. *Village is a unit area occupied by a number of people as the unity of the community including the legal community unit which has the lowest administration organization and directly under the district head and the right to conduct his own household in the bonds of the unitary Republic of Indonesia (RI). The main characteristic of the village is the village chief chosen by the local community.*

8. Kelurahan adalah satuan wilayah yang ditempati oleh sejumlah penduduk yang mempunyai organisasi pemerintahan terendah langsung di bawah camat dan tidak berhak menyelenggarakan rumah tangga sendiri. Ciri utama kelurahan adalah kepala kelurahannya (lurah) sebagai pegawai negeri dan tidak dipilih oleh rakyat.
8. *Village is a unit of area occupied by a population that has the lowest administration organization directly under the district and not the right to conduct his own household. The main characteristic of the village is the head of his village ( headman ) as a public servant and not chosen by public election.*

<https://magetankab.bps.go.id>





**ULASAN**

Kabupaten Magetan merupakan dataran dengan ketinggian rata-rata 310 meter di atas permukaan laut, terletak pada posisi 7°30' Lintang Utara dan 7°47' Lintang Selatan, serta 111°10' dan 111°30' Bujur Timur. Wilayah Kabupaten Magetan berupa daratan dengan luas 688,84 km<sup>2</sup>.

Kabupaten Magetan yang terletak pada perbatasan Jawa Tengah ini merupakan kabupaten terkecil kedua di Provinsi Jawa Timur setelah Kabupaten Sidoarjo.

Wilayah administrasi Kabupaten Magetan terdiri dari 18 wilayah kecamatan dengan luas daratan masing-masing kecamatan, yaitu: Poncol (51,31 km<sup>2</sup>), Parang (71,64 km<sup>2</sup>), Lembeyan (54,85 km<sup>2</sup>), Takeran (25,46 km<sup>2</sup>), Nguntoronadi (16,72 km<sup>2</sup>), Kawedanan (39,45 km<sup>2</sup>), Magetan (21,41 km<sup>2</sup>), Ngariboyo (39,13 km<sup>2</sup>), Plaosan (66,09 km<sup>2</sup>), Sidorejo (39,15 km<sup>2</sup>), Panekan (64,23 km<sup>2</sup>), Sukomoro (33,05 km<sup>2</sup>), Bendo (42,90 km<sup>2</sup>), Maospati (25,26 km<sup>2</sup>), Karangrejo (15,15 km<sup>2</sup>), Karas (35,29 km<sup>2</sup>), Barat (22,72 km<sup>2</sup>), dan Kartoharjo (25,03 km<sup>2</sup>).

Berdasarkan elevasi (ketinggian dari permukaan laut), dataran di Kabupaten Magetan terdiri dari:

- 0 m - 100 m = 11,1 %
- 01 m - 500 m = 66,7 %
- 501 m - 1000 m = 22,2 %

**DESCRIPTION**

*Magetan Regency is an area with average high around 310 meters of sea surface, it is located between 7°30' North Latitude and 7°47' South Latitude, 111°10' and 111°30' East Longitude. Magetan Regency area is shaped in land by 688.84 km<sup>2</sup>.*

*Magetan Regency, which is located in border land with Central Java Province, is the second smallest regency in East Java Province after Sidoarjo Regency.*

*Magetan Regency is divided into eighteen Subdistrict. the land area of each Subdistrict is Poncol (51.31 km<sup>2</sup>), Parang (71.64 km<sup>2</sup>), Lembeyan (54.85 km<sup>2</sup>), Takeran (25.46 km<sup>2</sup>), Nguntoronadi (16.72 km<sup>2</sup>), Kawedanan (39.45 km<sup>2</sup>), Magetan (21.41 km<sup>2</sup>), Ngariboyo (39.13 km<sup>2</sup>), Plaosan (66.09 km<sup>2</sup>), Sidorejo (39.15 km<sup>2</sup>), Panekan (64.23 km<sup>2</sup>), Sukomoro (33.05 km<sup>2</sup>), Bendo (42.90 km<sup>2</sup>), Maospati (25.26 km<sup>2</sup>), Karangrejo (15.15 km<sup>2</sup>), Karas (35.29 km<sup>2</sup>), Barat (22.72 km<sup>2</sup>), dan Kartoharjo (25.03 km<sup>2</sup>).*

*Based on elevation (high of sea surface). land in Magetan Regency consists of:*

- 0 m - 100 m = 11.1 %*
- 101 m-500 m = 66.7 %*
- 501 m-1000 m = 22.2 %*

Jarak antara Ibukota Kecamatan ke Daerah Ibukota Kabupaten:

1. Magetan - Poncol : 14 km
2. Magetan - Parang : 15 km.
3. Magetan - Lembeyan : 21 km.
4. Magetan - Takeran : 17 km.
5. Magetan - Nguntoronadi: 17 km.
6. Magetan - Kawedanan : 13 km.
7. Magetan– Ngariboyo : 6 km.
8. Magetan - Plaosan : 11 km.
9. Magetan - Sidorejo : 7 km.
10. Magetan - Panekan : 6 km
11. Magetan - Sukomoro : 9 km
12. Magetan - Bendo : 12 km
13. Magetan - Maospati : 13 km
14. Magetan - Karangrejo : 18 km
15. Magetan–Karas : 15 km
16. Magetan–Barat : 19 km
17. Magetan–Kartoharjo : 26 km

Curah hujan tertinggi pada tahun 2022 saat Bulan November dengan jumlah curah hujan sebanyak 665 mm. Sementara itu, semua kecamatan terdapat lokasi penakar hujan kecuali Kecamatan Sukomoro, Ngariboyo, dan Takeran.

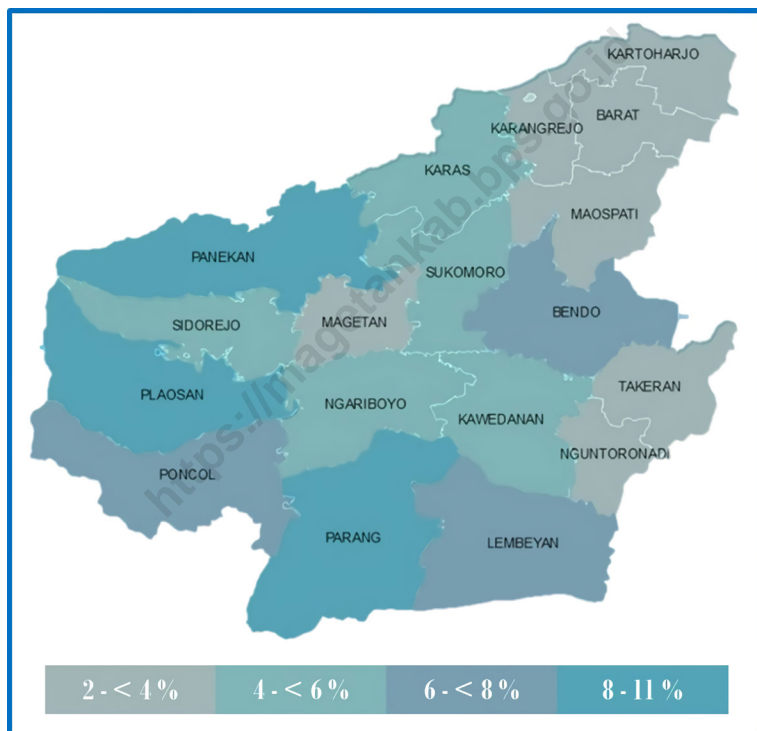
*Distance between Subdistrict Capital to Regency Capital:*

1. *Magetan - Poncol: 14 km*
2. *Magetan - Parang : 15 km*
3. *Magetan - Lembeyan : 21 km*
4. *Magetan - Takeran : 17 km*
5. *Magetan - Nguntoronadi: 17 km*
6. *Magetan - Kawedanan : 13 km*
7. *Magetan– Ngariboyo : 6 km*
8. *Magetan - Plaosan : 11 km*
9. *Magetan - Sidorejo : 7 km*
10. *Magetan - Panekan : 6 km*
11. *Magetan - Sukomoro : 9 km*
12. *Magetan - Bendo : 12 km*
13. *Magetan - Maospati : 13 km*
14. *Magetan - Karangrejo : 18 km*
15. *Magetan–Karas : 15 km*
16. *Magetan–Barat : 19 km*
17. *Magetan–Kartoharjo : 26 km*

*In 2022, the largest number of precipitation at November with 665 mm of the average. Meanwhile, all subdistricts have rain gauge location, except Sukomoro, Ngariboyo, and Takeran subdistrict.*

**Gambar** 1.1  
**Figures**

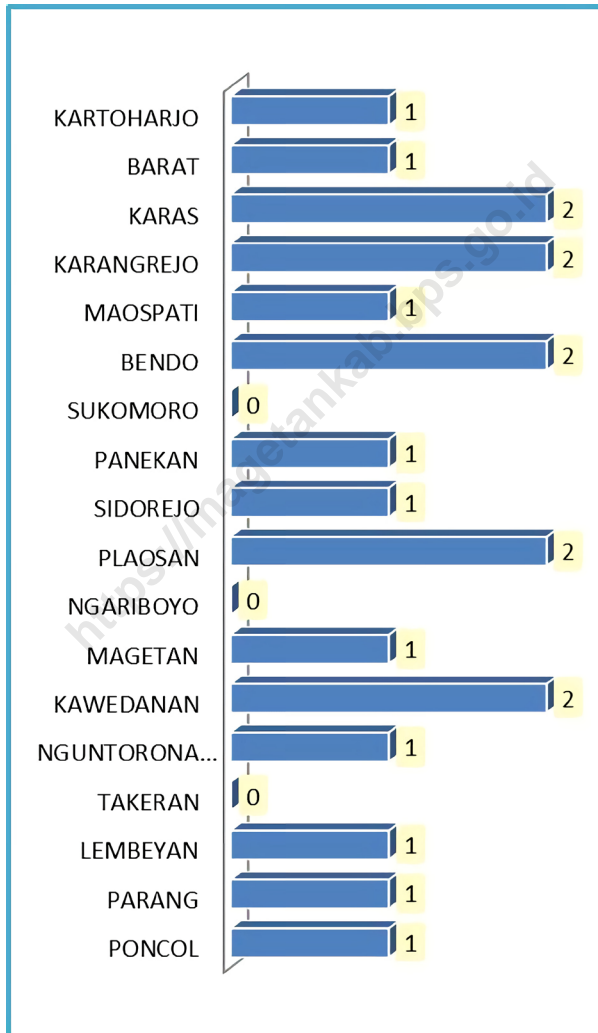
**Luas Daerah Menurut Kecamatan di Kabupaten  
Magetan (%) , 2022**  
**Area of Subdistrict in Magetan Regency (%) , 2022**



Sumber/Source : Berdasarkan Peraturan Menteri Dalam Negeri No. 66 Tahun 2011 tanggal 28 Desember 2011  
Based on Minister Of Home Affairs Regulation No 66/2011, December 28,2011

**Gambar** 1.2  
**Figures**

**Banyaknya Lokasi Penakar Hujan Menurut Kecamatan di Kabupaten Magetan, 2022**  
**Number of Rain Gauge Location By Subdistrict in Magetan Regency, 2022**



Sumber/Source: Dinas Pekerjaan Umum dan Penataan Ruang Kabupaten Magetan/ Public Work and Spatial Planning Office of Magetan Regency

## 1.1 KEADAAN GEOGRAFI GEOGRAPHY CONDITION

**Tabel**  
**Table** 1.1.1 **Luas Daerah dan Jumlah Pulau Menurut Kecamatan di Kabupaten Magetan, 2022**  
**Total Area and Number of Islands by Subdistrict in Magetan Regency, 2022**

Kecamatan Subdistrict	Ibukota Kecamatan Capital of Subdistrict	Luas <sup>1</sup> Total Area <sup>1</sup> (km <sup>2</sup> /sq.km)
(1)	(2)	(3)
Poncol	Alastuwo	51,31
Parang	Parang	71,64
Lembeyan	Lembeyan Kulon	54,85
Takeran	Takeran	25,46
Nguntoronadi	Nguntoronadi	16,72
Kawedanan	Kawedanan	39,45
Magetan	Ringinagung	21,41
Ngariboyo	Ngariboyo	39,13
Plaosan	Plaosan	66,09
Sidorejo	Sidorejo	39,15
Panekan	Panekan	64,23
Sukomoro	Tinap	33,05
Bendo	Bendo	42,90
Maospati	Maospati	25,26
Karangrejo	Prampelan	15,15
Karas	Karas	35,29
Barat	Mangge	22,72
Kartoharjo	Kartoharjo	25,03
<b>Kabupaten Magetan</b>		<b>688,84</b>

Lanjutan Tabel/*Continued Table 1.1.1*

<b>Kecamatan Subdistrict</b>	<b>Persentase terhadap Luas Kabupaten Percentage to Regency Area</b>	<b>Jumlah Pulau<sup>2</sup> Number of Islands<sup>2</sup></b>
(1)	(4)	(5)
Poncol	7,45	-
Parang	10,40	-
Lembeyan	7,96	-
Takeran	3,70	-
Nguntoronadi	2,43	-
Kawedanan	5,73	-
Magetan	3,11	-
Ngariboyo	5,68	-
Plaosan	9,59	-
Sidorejo	5,68	-
Panekan	9,32	-
Sukomoro	4,80	-
Bendo	6,23	-
Maospati	3,67	-
Karangrejo	2,20	-
Karas	5,12	-
Barat	3,30	-
Kartoharjo	3,63	-
<b>Kabupaten Magetan</b>	<b>100,00</b>	<b>-</b>

Catatan/Note: <sup>1</sup> Berdasarkan Peraturan Menteri Dalam Negeri Nomor 137 Tahun 2017 tanggal 29 Desember 2017/*Based on Minister of Home Affairs Regulation Number 137/2017, December 29, 2017*

<sup>2</sup> Berdasarkan informasi Kementerian Dalam Negeri Tahun 2018/*Based on information from Ministry of Home Affairs, 2018*

Sumber/Source: Kementerian Dalam Negeri/*Ministry of Home Affairs*

**Tabel**  
**Table** 1.1.2

**Tinggi Wilayah dan Jarak ke Ibukota Kabupaten Menurut  
Kecamatan di Kabupaten Magetan, 2022**  
*Altitude and Distance to the Capital of Regency by  
Subdistrict in Magetan Regency, 2022*

<b>Kecamatan Subdistrict</b>	<b>Tinggi Wilayah (mdpl) Altitude (m a.s.l)</b>	<b>Jarak ke Ibukota Kabupaten Distance to the Capital of Regency</b>
(1)	(2)	(3)
Poncol	948	14
Parang	359	15
Lembeyan	174	21
Takeran	113	17
Nguntoronadi	121	17
Kawedanan	162	13
Magetan	453	-
Ngariboyo	348	6
Plaosan	874	11
Sidorejo	626	7
Panekan	556	6
Sukomoro	184	9
Bendo	144	12
Maospati	104	13
Karangrejo	103	18
Karas	159	15
Barat	78	19
Kartoharjo	76	26
<b>Kabupaten Magetan</b>		

Sumber/Source: Kementerian Dalam Negeri/Ministry of Home Affairs



## 1.2 KEADAAN IKLIM CLIMATE CONDITION

**Tabel 1.2.1** Pengamatan Unsur Iklim Menurut Bulan di Stasiun BMKG Nganjuk, 2022  
*Observation of Climate Elements By Months in BMKG Station of Nganjuk, 2022*

Bulan Month	Suhu/Temperature (°C) <sup>1</sup>			Kelembaban/Humidity (%) <sup>1</sup>		
	Minimum	Rata-rata Average	Maksimum Maximum	Minimum	Rata-rata Average	Maksimum Maximum
(1)	(2)	(3)	(4)	(5)	(6)	(7)
Januari/January	19,0	24,8	29,9	53,0	84,1	100,0
Februari/February	17,2	24,5	28,8	62,0	85,5	100,0
Maret/March	17,2	25,1	29,6	70,0	85,9	98,0
April/April	17,0	25,5	30,0	65,0	82,8	100,0
Mei/May	18,0	25,8	29,8	66,0	82,9	98,0
Juni/June	17,6	25,4	29,4	63,0	81,4	98,0
Juli/July	16,2	25,6	29,8	55,0	76,8	98,0
Agustus/August	16,8	25,8	30,7	46,0	74,2	98,0
September/September	19,8	26,7	31,2	37,0	70,4	100,0
Oktober/October	19,2	25,2	30,8	61,0	83,4	100,0
November/November	19,8	24,9	30,3	62,0	85,2	100,0
Desember/December	19,0	24,9	30,2	63,0	83,5	98,0

Lanjutan Tabel/*Continued Table* 1.2.1

Bulan <i>Month</i>	Kecepatan Angin (m/det) <sup>1</sup> <i>Wind Velocity (m/sec)</i>			Tekanan Udara/ <i>Atmospheric Pressure</i> <sup>1</sup> (mbar)		
	Minimum	Rata-rata <i>Average</i>	Maksimum <i>Maximum</i>	Minimum	Rata-rata <i>Average</i>	Maksimum <i>Maximum</i>
(1)	(8)	(9)	(10)	(11)	(12)	(13)
Januari/ <i>January</i>	Calm	2,8	10,0	929,7	933,6	936,6
Februari/ <i>February</i>	Calm	2,9	15,0	929,2	933,1	936,3
Maret/ <i>March</i>	Calm	2,4	6,0	929,2	932,8	936,8
April/ <i>April</i>	Calm	2,5	8,0	930,3	933,7	1014,0
Mei/ <i>May</i>	Calm	2,6	8,0	930,4	933,9	937,4
Juni/ <i>June</i>	Calm	2,4	6,0	930,9	934,0	936,6
Juli/ <i>July</i>	Calm	2,5	8,0	931,0	933,9	936,6
Agustus/ <i>August</i>	Calm	2,6	5,0	931,5	934,2	937,4
September/ <i>September</i>	Calm	2,8	8,0	930,3	934,8	953,8
Oktober/ <i>October</i>	Calm	2,3	6,0	930,0	934,0	937,3
November/ <i>November</i>	Calm	2,4	8,0	929,6	933,7	937,7
Desember/ <i>December</i>	Calm	2,5	8,0	928,5	932,6	939,2

Lanjutan Tabel/Continued Table 1.2.1

Bulan Month	Jumlah Curah Hujan Number of Precipitation (mm)	Jumlah Hari Hujan (hari) Number of Rainy Days (day)	Penyinaran Matahari Duration of Sunshine (%)
(1)	(14)	(15)	(16)
Januari/January	498,2	26	3,8
Februari/February	491,2	21	3,0
Maret/March	342,6	27	4,0
April/April	400,0	19	5,3
Mei/May	310,3	19	6,0
Juni/June	218,0	14	6,7
Juli/July	33,5	5	7,4
Agustus/August	130,2	4	7,6
September/September	47,4	6	7,3
Oktober/October	398,5	18	4,1
November/November	665,0	26	3,6
Desember/December	303,0	21	3,6

Catatan/Note: *Calm* adalah kecepatan angin mendekati nol/*Calm is wind velocity close to zero*

Sumber/Source: <sup>1</sup>Badan Meteorologi dan Geofisika Kabupaten Nganjuk (Data Kabupaten Nganjuk)/ *Meteorology and Geophysics Agency of Nganjuk Regency (Data of Nganjuk Regency)*

**Tabel**  
**Table** 1.2.2

**Banyaknya Lokasi Penakar Hujan Menurut Kecamatan di Kabupaten Magetan, 2020–2022**  
**Number of Rain Gauge Location By Subdistrict in Magetan Regency, 2020–2022**

Kecamatan Subdistrict	2020	2021	2022
(1)	(2)	(3)	(4)
Poncol	1	1	1
Parang	1	1	1
Lembeyan	1	1	1
Takeran	-	-	-
Nguntoronadi	1	1	1
Kawedanan	2	2	2
Magetan	1	1	1
Ngariboyo	-	-	-
Plaosan	2	2	2
Sidorejo	1	1	1
Panekan	1	1	1
Sukomoro	-	-	-
Bendo	2	2	2
Maospati	1	1	1
Karangrejo	2	2	2
Karas	2	2	2
Barat	1	1	1
Kartoharjo	1	1	1
<b>Kabupaten Magetan</b>	<b>20</b>	<b>20</b>	<b>20</b>

Sumber/Source: Dinas Pekerjaan Umum dan Penataan Ruang Kabupaten Magetan/ Public Work and Spatial Planning Office of Magetan Regency



# 02.

## PEMERINTAHAN GOVERNMENTS



Terdapat  
**18**  
Kecamatan  
(Regency)



Terdapat  
**28**  
Kelurahan  
(Kelurahan)



Terdapat  
**207**  
Desa  
(Villages)

### PEGAWAI NEGERI SIPIL (PNS)



**7.205**  
Orang

Sebagian besar PNS di Kabupaten Magetan yaitu sebanyak **5.073 Orang** memiliki pendidikan tertinggi



**SARJANA/  
DOKTORAL**

### PNS MENURUT JENIS KELAMIN



59,7%

40,3%



### REALISASI PENDAPATAN



Nilai realisasi pendapatan pemerintah Kabupaten Magetan Tahun 2022 mengalami **penurunan** dibanding tahun 2021

### REALISASI BELANJA



Nilai realisasi belanja pemerintah Kabupaten Magetan Tahun 2022 mengalami **kenaikan** dibanding tahun 2021

### REALISASI PENERIMAAN PAJAK



Nilai realisasi penerimaan pajak bumi dan bangunan pemerintah Kabupaten Magetan Tahun 2022 mengalami **kenaikan** dibanding tahun 2021



**PENJELASAN TEKNIS****TECHNICAL NOTES**

1. Secara administrasi, Kabupaten Magetan terdiri dari 18 kecamatan dengan 207 desa dan 28 kelurahan.
  2. Kecamatan adalah wilayah administratif yang merupakan kepanjangan tangan dari pemerintah kabupaten atau kota. Kecamatan dipimpin oleh seorang camat, masing-masing merupakan Aparatur Sipil Negara serta bertanggung jawab kepada bupati atau walikota yang melingkupi wilayah administrasinya. Setiap kecamatan terdiri dari beberapa desa dan atau kelurahan.
  3. Secara umum, susunan pemerintahan Kabupaten Magetan tahun 2022 terdiri dari bupati, wakil bupati, dan sekretariat daerah, membawahi Dinas Daerah, Kecamatan (UPTD dan Kelurahan/Desa), dan Lembaga Teknis Daerah (UPT). Selain itu terdapat lembaga tinggi daerah, kantor kementerian, dan Lembaga pemerintahan Non Kementerian (LPNK).
1. *Based on administration, Magetan Regency consists of 18 Subdistrict with 207 villages and 28 villages (kelurahan—another kind of village which tends to urban in Indonesia).*
  2. *Subdistrict is an administrative area under regency or municipality government which is led by a camat. Camat itself is a legal civil servant and responsible to Bupati or Walikota. A Subdistrict consists of some villages.*
  3. *In general, the government structure of Magetan Regency at 2022 consists of regent, vice regent, and regional secretariat, supervising agencies, subdistricts government (regional integrated service units and villages government), and regional technical institution (integrated service units). Moreover, the government of Magetan regency is supported by the regional supreme institution, ministerial level institutions, and non-ministerial institutions.*



4. Lembaga tinggi daerah terdiri dari Dewan Perwakilan Rakyat Daerah (DPRD), Pengadilan Negeri (PN), dan Dewan Perwakilan Daerah (DPD).
  5. Kantor Kementerian terdiri dari Kementerian Koordinator dan Kementerian Non departemen.
  6. Realisasi penerimaan dan pengeluaran pemerintah kabupaten adalah realisasi/perhitungan APBD kabupaten pada tiap tahun anggaran.
  7. Pendapatan Asli Daerah (PAD) adalah pendapatan yang diperoleh daerah yang dipungut berdasarkan peraturan daerah sesuai dengan peraturan perundang-undangan, guna keperluan daerah yang bersangkutan dalam membiayai kegiatannya.
  8. Dana Perimbangan adalah dana yang bersumber dari pendapatan APBN yang dialokasikan kepada Daerah untuk mendanai kebutuhan daerah dalam rangka pelaksanaan desentralisasi.
  9. Lain-lain Pendapatan yang Sah adalah pendapatan lainnya dari pemerintah pusat dan atau dari instansi pusat, serta dari daerah lainnya.
4. *The Regional Supreme Agencies consist of the regional House of Representative, District Supreme Court, and Local Councils.*
  5. *Ministry Office consists of Coordinating Ministry and Non departmental ministry.*
  6. *Actual revenue and expenditure of regency government is the realization/regency budget calculations for every fiscal year.*
  7. *Original Local Government Revenue is revenue that withheld based on local regulations in accordance with the legislation, for the purposes of financing their activities.*
  8. *Balanced Budget is the fund coming from the state budget that allocated to regions to fund their needs in the context of decentralization.*
  9. *Other Legal Revenue is other income that coming from the central government and or from the central agencies, as well as from other local government.*

**ULASAN****DESCRIPTION****A. Wilayah Administratif**

Kabupaten Magetan merupakan bagian dari Provinsi Jawa Timur. Sejak berdirinya, Kabupaten Magetan telah mengalami perkembangan yang cukup signifikan dalam bidang pemerintahan, dimana pada awalnya terdiri dari 13 (tiga belas) Kecamatan. Pemekaran awal menjadi 15 kecamatan selanjutnya dimekarkan kembali menjadi 18 kecamatan.

**B. Dewan Perwakilan Rakyat (DPRD)**

Lembaga legislatif Kabupaten Magetan saat ini adalah hasil pemilihan umum legislatif tahun 2019 yang dimenangkan oleh PDI-P. Secara organisasi, wakil rakyat saat ini terdiri dari delapan fraksi, yaitu Fraksi PDI-P, Fraksi Demokrat, Fraksi PAN, Fraksi PKB, Fraksi Gerindra, Fraksi PKS, Fraksi Partai Nasdem, dan Fraksi Partai Karya Pembangunan Nurani yang merupakan gabungan dari Partai Golkar, PPP, dan Hanura. Fraksi PDI-P memiliki 10 orang anggota, Fraksi Demokrat 6 orang anggota, Fraksi PAN 3 orang anggota, Fraksi PKB 5 orang anggota, Fraksi PKS 4 orang, Fraksi Gerindra 5 orang, Fraksi Partai Nasdem 4 orang, dan FKPN 8 orang anggota.

Jumlah wakil rakyat yang duduk pada lembaga legislatif, yaitu Dewan Perwakilan Rakyat Daerah (DPRD) sebanyak 45 orang, dengan 39 orang laki-laki dan 6 orang perempuan.

**A. Administrative Area**

*Magetan is a part of East Java Province. Since the establishment, Magetan's governmental system has occurred a significant developments. Magetan formerly consists of 13 Subdistrict. On early broaden stage, it is divided into 15 Subdistrict, and broaden again until it has become 18 Subdistrict.*

**B. Regional House Representative**

*The legislative of Magetan Regency today are the result of legislative elections in 2019 won by the PDI-P (Indonesian Democratic Party of Struggle). In organizations, people's representatives currently consists of eight factions, namely PDI-P Faction, Democratic Party Faction, PAN Faction, PKB Faction, Gerindra Faction, PKS Faction, Nasdem Faction, and Karya Pembangunan Nurani Faction which is a combination of the Golkar Party, PPP and Hanura Party. PDI-P Faction has 10 members, Democratic Faction 6 members, 3 of the PAN Faction, 5 members of PKB Faction, PKS Faction 4 members, 5 members of Gerindra Faction, 4 members of Nasdem Faction and 8 members of FKPN.*

*Magetan House of Representatives (DPRD) has 45 members, comprising 39 men and 6 women. Most of the members in these institutions have a bachelor degree background, while only 16*

Sebagian besar wakil rakyat pada lembaga ini memiliki pendidikan terendah D IV / S1, hanya 16 orang yang berpendidikan SLTA sederajat.

*members have Upper Secondary school degree.*

### **C. Sumber Daya Manusia**

Jumlah ASN daerah di Kabupaten Magetan ada sebanyak 7.205 orang, dimana sebanyak 59,7 persen adalah ASN berjenis kelamin wanita. Sementara itu, jumlah ASN yang berada di kantor kecamatan ada sebanyak 388 jiwa.

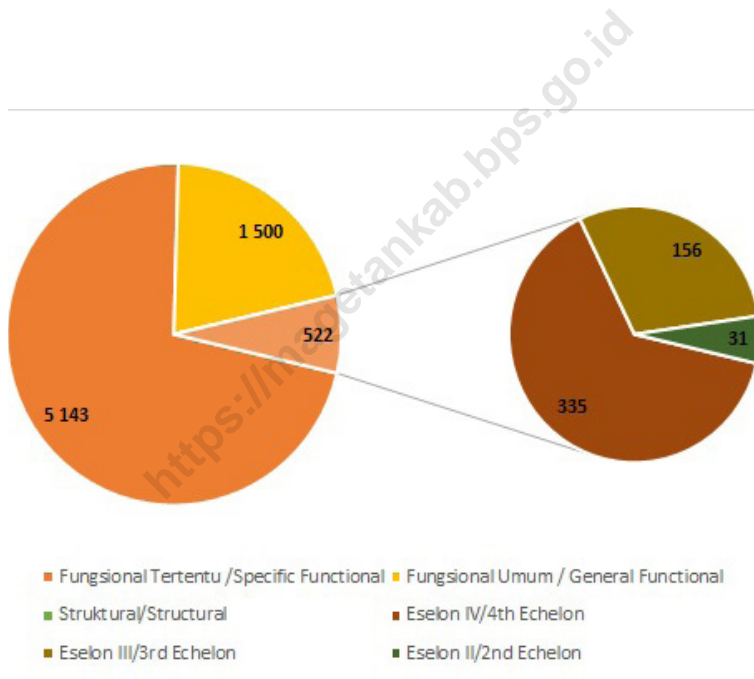
### **C. Human Resources**

*Total number of civil servants in Magetan Regency is 7,205 persons and 59.7 percent is female. Meanwhile, total number of civil servants in subdistrict offices is 388 persons.*

<https://magetankab.bps.go.id>

**Gambar** 2.1  
**Figures**

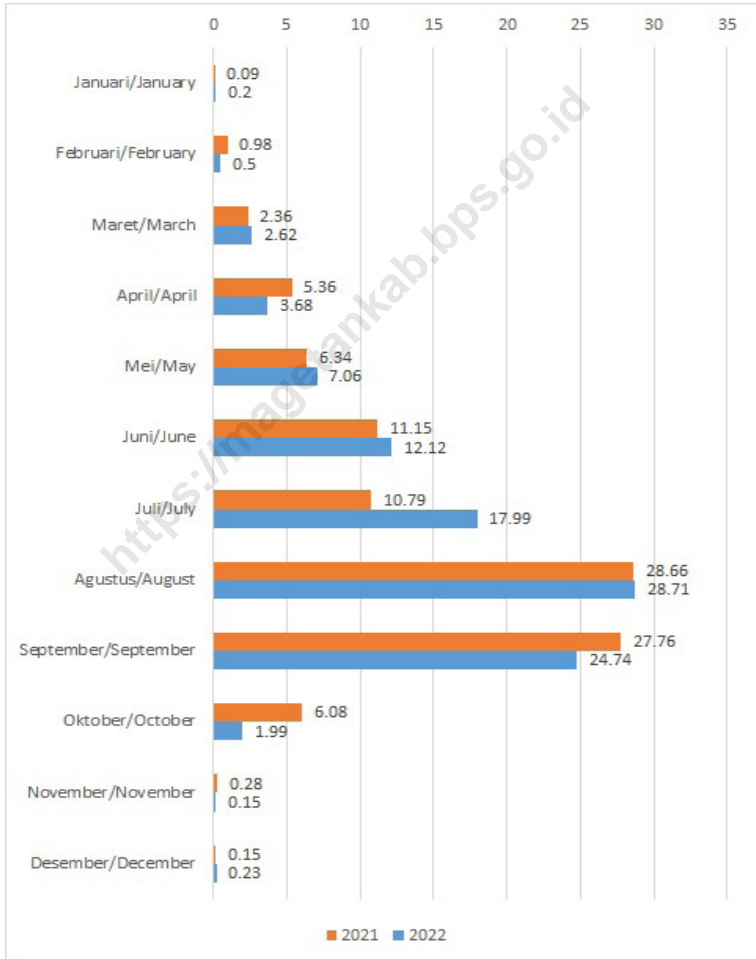
**Persentase ASN Menurut Kepangkatan di Kabupaten Magetan, 2022**  
*Percentage of ASN by Occupation in Magetan Regency, 2022*



Sumber/Source : Badan Kepegawaian Daerah Kabupaten Magetan/Civil Service Agency of Magetan Regency

**Gambar** 2.2  
**Figures**

**Persentase Realisasi Penerimaan Pajak Bumi dan Bangunan Pedesaan dan Perkotaan (PBB-P2) Per Bulan, 2021-2022**  
**Percentage of Realization of Magetan Regency Land and Building Urban and Rural Taxes Revenues by Months, 2021-2022**



Sumber/Source : Badan Pendapatan, Pengelola Keuangan dan Aset Daerah, Kabupaten Magetan/ Regional Revenues and Assets Management Agency of Magetan Regency

## 2.1 WILAYAH ADMINISTRATIF ADMINISTRATIVE AREA

**Tabel** 2.1.1 **Jumlah Desa<sup>1</sup> Menurut Kecamatan di Kabupaten Magetan, 2018–2022**  
**Table** 2.1.1 **Number of Villages<sup>1</sup> by Subdistrict in Magetan Regency, 2018–2022**

Kecamatan Subdistrict	2018	2019	2020	2021	2022
(1)	(2)	(3)	(4)	(5)	(6)
Poncol	7	7	7	7	7
Parang	12	12	12	12	12
Lembeyan	9	9	9	9	9
Takeran	11	11	11	11	11
Nguntoronadi	9	9	9	9	9
Kawedanan	17	17	17	17	17
Magetan	5	5	5	5	5
Ngariboyo	12	12	12	12	12
Plaosan	13	13	13	13	13
Sidorejo	10	10	10	10	10
Panekan	16	16	16	16	16
Sukomoro	13	13	13	13	13
Bendo	15	15	15	15	15
Maospati	12	12	12	12	12
Karangrejo	11	11	11	11	11
Karas	11	11	11	11	11
Barat	12	12	12	12	12
Kartoharjo	12	12	12	12	12
<b>Kabupaten Magetan</b>	<b>207</b>	<b>207</b>	<b>207</b>	<b>207</b>	<b>207</b>

Catatan/Note: <sup>1</sup> Termasuk kelurahan dan Unit Permukiman Transmigrasi (UPT)/Include Transmigration Settlement Unit  
Sumber/Source: Peraturan Kepala Badan Pusat Statistik Nomor 1 Tahun 2020 Tanggal 5 Februari 2020 tentang Perubahan Atas Peraturan Kepala Badan Pusat Statistik Nomor 3 Tahun 2019 tentang Kode dan Nama Wilayah Kerja Statistik Tahun 2019/ Chief Statistician Regulation Number 1/2020, February 5 2020, as a revision of Chief Statistician Regulation Number 3 of 2019 on Code and Name of Regional Level of Data Collection.

**Tabel 2.1.2** Jumlah Kelurahan Menurut Kecamatan di Kabupaten Magetan, 2018–2022  
**Table** *Number of Kelurahan by Subdistrict in Magetan Regency, 2018–2022*

Kecamatan Subdistrict	2018	2019	2020	2021	2022
(1)	(2)	(3)	(4)	(5)	(6)
Poncol	1	1	1	1	1
Parang	1	1	1	1	1
Lembeyan	1	1	1	1	1
Takeran	1	1	1	1	1
Nguntoronadi	-	-	-	-	-
Kawedanan	3	3	3	3	3
Magetan	9	9	9	9	9
Ngariboyo	-	-	-	-	-
Plaosan	2	2	2	2	2
Sidorejo	-	-	-	-	-
Panekan	1	1	1	1	1
Sukomoro	1	1	1	1	1
Bendo	1	1	1	1	1
Maospati	3	3	3	3	3
Karangrejo	2	2	2	2	2
Karas	-	-	-	-	-
Barat	2	2	2	2	2
Kartoharjo	-	-	-	-	-
<b>Kabupaten Magetan</b>	<b>28</b>	<b>28</b>	<b>28</b>	<b>28</b>	<b>28</b>

Sumber/Source: Peraturan Kepala Badan Pusat Statistik Nomor 1 Tahun 2020 Tanggal 5 Februari 2020 tentang Perubahan Atas Peraturan Kepala Badan Pusat Statistik Nomor 3 Tahun 2019 tentang Kode dan Nama Wilayah Kerja Statistik Tahun 2019/ Chief Statistician Regulation Number 1/2020, February 5 2020, as a revision of Chief Statistician Regulation Number 3 of 2019 on Code and Name of Regional Level of Data Collection.

**Tabel 2.1.3** Jumlah Desa/Kelurahan Menurut Kecamatan dan Klasifikasi di Kabupaten Magetan, 2022  
**Number of Villages/Kelurahan by Subdistrict and Classification in Magetan Regency, 2022**

Kecamatan Subdistrict	Perkotaan Urban	Pedesaan Rural	Jumlah Total
(1)	(2)	(3)	(4)
Poncol	-	8	8
Parang	-	13	13
Lembeyan	-	10	10
Takeran	6	6	12
Nguntoronadi	1	8	9
Kawedanan	5	15	20
Magetan	13	1	14
Ngariboyo	6	6	12
Plaosan	1	14	15
Sidorejo	2	8	10
Panekan	4	13	17
Sukomoro	7	7	14
Bendo	2	14	16
Maospati	12	3	15
Karangrejo	10	3	13
Karas	9	2	11
Barat	9	5	14
Kartoharjo	1	11	12
<b>Kabupaten Magetan</b>	<b>88</b>	<b>147</b>	<b>235</b>

Sumber/Source: Badan Pusat Statistik/BPS-Statistic Indonesia



## 2.2 DEWAN PERWAKILAN RAKYAT DAERAH REGIONAL HOUSE OF REPRESENTATIVE

**Tabel** 2.2.1 Jumlah Anggota Dewan Perwakilan Rakyat Daerah Menurut Partai Politik dan Jenis Kelamin di Kabupaten Magetan, 2022  
**Table** 2.2.1 *Number of Regional House of Representatives's Members by Political Parties and Gender in Magetan Regency, 2022*

Partai Politik <i>Political Parties</i>	Laki-laki <i>Male</i>	Perempuan <i>Female</i>	Jumlah <i>Total</i>
(1)	(2)	(3)	(4)
Partai Demokrasi Indonesia Perjuangan <i>Indonesian Democratic Party of Struggle</i>	7	3	10
Partai Demokrat <i>Democratic Party</i>	5	1	6
Partai Golongan Karya <i>Party of Functional Groups</i>	4	1	5
Partai Amanat Nasional <i>National Mandate Party</i>	3	-	3
Partai Hati Nurani Rakyat <i>People's Conscience Party</i>	1	-	1
Partai Kebangkitan Bangsa <i>National Awakening Party</i>	5	-	5
Partai Gerakan Indonesia Raya <i>Great Indonesia Movement Party</i>	4	1	5
Partai Keadilan Sejahtera <i>Prosperous Justice Party</i>	3	1	4
Partai Persatuan Pembangunan <i>United Development Party</i>	2	-	2
Partai Bulan Bintang <i>Moon Star Party</i>	-	-	-
Partai Keadilan dan Persatuan Indonesia <i>Indonesian Justice and Unity Party</i>	-	-	-
Partai Nasional Demokrasi <i>National Democratic Party</i>	4	-	4
<b>Kabupaten Magetan</b>	<b>38</b>	<b>7</b>	<b>45</b>

Sumber/Source: Sekretariat DPRD Kabupaten Magetan/ *Secretariate of Regional Parliament of Magetan Regency*

**Tabel 2.2.2**  
**Table**

**Jumlah Anggota Dewan Perwakilan Rakyat Daerah Menurut Tingkat Pendidikan dan Jenis Kelamin di Kabupaten Magetan, 2021 dan 2022**  
**Number of Regional House of Representatives's Members by Education and Gender in Magetan Regency, 2021 and 2022**

Partai Politik <i>Political Parties</i>	2021		Jumlah <i>Total</i>
	Laki-laki <i>Male</i>	Perempuan <i>Female</i>	
(1)	(2)	(3)	(4)
Sekolah Dasar <i>Emplementary School</i>	-	-	-
Sekolah Menengah Pertama <i>Lower Secondary School</i>	-	-	-
Sekolah Menengah Atas <i>Upper Secondary School</i>	11	6	17
Diploma <i>Diploma</i>	-	-	-
Diploma IV/Sarjana <i>Diploma IV/Bachelor</i>	23	1	24
S2 dan S3 <i>Magister</i>	4	-	4
<b>Kabupaten Magetan</b>	<b>38</b>	<b>7</b>	<b>45</b>

Lanjutan Tabel/Continued Table 2.2.2

Partai Politik Political Parties	2022		Jumlah Total
	Laki-laki Male	Perempuan Female	
(1)	(5)	(6)	(7)
Sekolah Dasar Elementary School	-	-	-
Sekolah Menengah Pertama Lower Secondary School	-	-	-
Sekolah Menengah Atas Upper Secondary School	11	6	17
Diploma Diploma	-	-	-
Diploma IV/Sarjana Diploma IV/Bachelor	23	1	24
S2 dan S3 Magister	4	-	4
<b>Kabupaten Magetan</b>	<b>38</b>	<b>7</b>	<b>45</b>

Sumber/Source: Sekretariat DPRD Kabupaten Magetan/ Secretariate of Regional Parliament of Magetan Regency

**Tabel**  
**Table** 2.2.3

**Perolehan Suara dan Anggota Dewan Perwakilan Rakyat Daerah Menurut Partai Politik dan Jenis Kelamin di Kabupaten Magetan, 2022**  
***Number of Votes and Regional House of Representatives' Members by Political Parties and Gender in Magetan Regency 2022***

Partai Politik <i>Political Parties</i>	Perolehan Suara <i>Number of Votes</i>	Jenis Kelamin <i>Gender</i>	
		Laki-laki <i>Male</i>	Perempuan <i>Female</i>
(1)	(2)	(3)	(4)
Partai Demokrasi Indonesia Perjuangan	85 070	7	3
Partai Demokrat	64 151	5	1
Partai Golongan Karya	40 651	4	1
Partai Amanat Nasional	25 897	3	-
Partai Hati Nurani Rakyat	8 069	1	-
Partai Kebangkitan Bangsa	50 014	5	-
Partai Gerakan Indonesia Raya	36 148	4	1
Partai Keadilan Sejahtera	33 579	3	1
Partai Persatuan Pembangunan	19 025	2	-
Partai Bulan Bintang	489	-	-
Partai Keadilan dan Persatuan Indonesia	163	-	-
Partai Nasional Demokrasi	30 119	4	-
Partai Garuda	460	-	-
Partai Berkarya	4 165	-	-
Partai Solidaritas Indonesia	1 720	-	-
Perindo	5 436	-	-
<b>Kabupaten Magetan</b>	<b>405 156</b>	<b>38</b>	<b>7</b>

Sumber/Source: Komisi Pemilihan Umum Kabupaten Magetan/ *General Election Committee of Magetan Regency*

**Tabel**  
**Table** 2.2.4**Penduduk Menurut Partisipasi dalam Pemilihan Kepala Daerah di Kabupaten Magetan, 2018**  
**Population by Participation in Regional Elections in Magetan Regency, 2018**

<b>Indikator</b> <b>Indicator</b>	<b>Gubernur dan Wakil Gubernur</b> <b>Governor and Vice-Governor</b>	<b>Bupati dan Wakil Bupati</b> <b>Regent and Vice-Regent</b>
(1)	(2)	(3)
Pemilih Terdaftar <i>Registered Voters</i>	534 707	534 621
Menggunakan Hak Pilih <i>Using Voting Rights</i>	403 507	403 406
Suara Sah <i>Valid Ballots</i>	378 430	383 503
Suara Tidak Sah <i>Rejected Ballots</i>	25 077	19 903
Tidak Menggunakan Hak Pilih <i>Abstain</i>	131 200	131 215

Sumber/Source: Komisi Pemilihan Umum Kabupaten Magetan/ *General Election Committee of Magetan Regency*

**Tabel**  
**Table** 2.2.5

**Penduduk Menurut Partisipasi dalam Pemilihan Dewan Perwakilan Rakyat Daerah Provinsi di Kabupaten Magetan, 2019**  
*Population by Participation in Regional House of Representatives's Province Members Elections by Gender in Magetan Regency, 2019*

Indikator <i>Indicator</i>	Jenis Kelamin <i>Gender</i>		Jumlah <i>Total</i>
	Laki-laki <i>Male</i>	Perempuan <i>Female</i>	
(1)	(2)	(3)	(4)
Pemilih Terdaftar <i>Registered Voters</i>	262 026	280 296	542 322
Menggunakan Hak Pilih <i>Using Voting Rights</i>	206 195	227 031	433 226
Suara Sah <i>Valid Ballots</i>	...	...	364 837
Suara Tidak Sah <i>Rejected Ballots</i>	...	...	68 389
Tidak Menggunakan Hak Pilih <i>Abstain</i>	55 831	53 265	109 096

Sumber/Source: Komisi Pemilihan Umum Kabupaten Magetan/ *General Election Committee of Magetan Regency*

**Tabel**  
**Table** 2.2.6

**Penduduk Menurut Partisipasi dalam Pemilihan Dewan Perwakilan Rakyat Daerah Kabupaten Menurut Wilayah di Kabupaten Magetan, 2019**  
*Population by Participation in Regional House of Representatives's Regency Members Elections by Area in Magetan Regency, 2019*

Indikator Indicator	Wilayah Area		
	i	ii	iii
(1)	(2)	(3)	(4)
Pemilih Terdaftar Registered Voters	102 419	134 746	96 064
Menggunakan Hak Pilih Using Voting Rights	81 721	109 694	73 406
Suara Sah Valid Ballots	76 954	102 771	67 776
Suara Tidak Sah Rejected Ballots	4 767	6 923	5 630
Tidak Menggunakan Hak Pilih Abstain	20 698	25 052	22 658

Lanjutan Tabel/*Continued Table 2.2.6*

Indikator <i>Indicator</i>	Wilayah <i>Area</i>		Jumlah <i>Total</i>
	IV	V	
(1)	(2)	(3)	(4)
Pemilih Terdaftar <i>Registered Voters</i>	94 198	114 895	542 322
Menggunakan Hak Pilih <i>Using Voting Rights</i>	76 138	91 762	432 721
Suara Sah <i>Valid Ballots</i>	70 972	86 683	405 156
Suara Tidak Sah <i>Rejected Ballots</i>	5 166	5 079	27 565
Tidak Menggunakan Hak Pilih <i>Abstain</i>	18 060	23 133	109 601

Sumber/*Source*: Komisi Pemilihan Umum Kabupaten Magetan/ *General Election Committee of Magetan Regency*



## 2.3 SUMBER DAYA MANUSIA HUMAN RESOURCES

**Tabel 2.3.1** Jumlah Pegawai Negeri Sipil Menurut Jabatan dan Jenis Kelamin di Kabupaten Magetan, Desember 2021 dan Desember 2022  
*Number of Civil Servants by Occupation and Gender in Magetan Regency, December 2021 dan December 2022*

Kecamatan <i>Subdistrict</i>	2021		Jumlah <i>Total</i>
	Laki-laki <i>Male</i>	Perempuan <i>Female</i>	
(1)	(2)	(3)	(4)
Fungsional Tertentu <i>Specific Functional</i>	1 714	3 429	5 143
Fungsional Umum/Staf <i>General Functional</i>	947	553	1 500
Struktural/ <i>Structural</i>	315	207	522
Eselon V/ <i>5th Echelon</i>	-	-	-
Eselon IV/ <i>4th Echelon</i>	185	150	335
Eselon III/ <i>3rd Echelon</i>	106	50	156
Eselon II/ <i>2nd Echelon</i>	24	7	31
Eselon I/ <i>1st Echelon</i>	-	-	-
<b>Jumlah/<i>Total</i></b>	<b>2 976</b>	<b>4 189</b>	<b>7 165</b>

Lanjutan Tabel/*Continued Table 2.3.1*

Kecamatan <i>Subdistrict</i>	2022		Jumlah <i>Total</i>
	Laki-laki <i>Male</i>	Perempuan <i>Female</i>	
(1)	(5)	(6)	(7)
Fungsional Tertentu <i>Specific Functional</i>	1 756	3 667	5 423
Fungsional Umum/Staf <i>General Functional</i>	834	440	1 274
Struktural/ <i>Structural</i>	311	197	508
Eselon V/ <i>5th Echelon</i>	-	-	-
Eselon IV/ <i>4th Echelon</i>	179	138	317
Eselon III/ <i>3rd Echelon</i>	109	52	161
Eselon II/ <i>2nd Echelon</i>	23	7	30
Eselon I/ <i>1st Echelon</i>	-	-	-
<b>Jumlah/<i>Total</i></b>	<b>2 901</b>	<b>4 304</b>	<b>7 205</b>

Sumber/*Source*: Badan Kepegawaian Daerah Kabupaten Magetan/ *Civil Service Agency of Magetan Regency*

**Tabel**  
**Table** 2.3.2

**Jumlah Pegawai Negeri Sipil Menurut Tingkat Pendidikan dan Jenis Kelamin di Kabupaten Magetan, Desember 2021 dan Desember 2022**  
**Number of Civil Servants by Educational Level and Gender in Magetan Regency, December 2021 and December 2022**

Tingkat Pendidikan <i>Educational Level</i>	2021		Jumlah <i>Total</i>
	Laki-laki <i>Male</i>	Perempuan <i>Female</i>	
(1)	(2)	(3)	(4)
Sampai dengan SD <i>Up to Primary School</i>	23	2	25
SMP/Sederajat <i>General Vocational Lower Secondary School</i>	57	3	60
SMA/Sederajat <i>General/Vocational Upper Secondary School</i>	668	315	983
Diploma I, II/Akta I, II <i>Diploma I, II/Akta I, II</i>	47	61	108
Diploma III/Akta III/Sarjana Muda <i>Diploma III/Akta III/Bachelor</i>	227	797	1024
Tingkat Sarjana/Doktor/Ph.D <i>University Graduates</i>	1 954	3 011	4 965
<b>Jumlah/Total</b>	<b>2 976</b>	<b>4 189</b>	<b>7 165</b>

Lanjutan Tabel/*Continued Table 2.3.2*

Tingkat Pendidikan <i>Educational Level</i>	2022		
	Laki-laki <i>Male</i>	Perempuan <i>Female</i>	Jumlah <i>Total</i>
(1)	(5)	(6)	(7)
Sampai dengan SD <i>Up to Primary School</i>	51	1	52
SMP/Sederajat <i>General Vocational Lower Secondary School</i>	40	3	43
SMA/Sederajat <i>General/Vocational Upper Secondary School</i>	565	240	805
Diploma I, II/Akta I, II <i>Diploma I, II/Akta I, II</i>	43	44	87
Diploma III/Akta III/Sarjana Muda <i>Diploma III/Akta III/Bachelor</i>	230	915	1 145
Tingkat Sarjana/Doktor/Ph.D <i>University Graduates</i>	1 972	3 101	5 073
<b>Jumlah/Total</b>	<b>2 901</b>	<b>4 304</b>	<b>7 205</b>

Sumber/Source: Badan Kepegawaian Daerah Kabupaten Magetan/*Civil Service Agency of Magetan Regency*

**Tabel**  
**Table** 2.3.3

**Jumlah Pegawai Negeri Sipil Menurut Tingkat Kepangkatan dan Jenis Kelamin di Kabupaten Magetan, Desember 2021 dan Desember 2022**  
**Number of Civil Servants by Hierarchy and Gender in Magetan Regency, December 2021 and December 2022**

Pangkat/Golongan/Ruang <i>Hierarchy</i>	2021		Jumlah <i>Total</i>
	Laki-laki <i>Male</i>	Perempuan <i>Female</i>	
(1)	(2)	(3)	(4)
1. I/A (Juru Muda)	0	0	0
2. I/B (Juru Muda Tingkat I)	1	0	1
3. I/C (Juru)	2	1	3
4. I/D (Juru Tingkat I)	74	0	74
<b>Golongan I/Range I</b>	<b>77</b>	<b>1</b>	<b>78</b>
5. II/A (Pengatur Muda)	33	10	43
6. II/B (Pengatur Muda Tingkat I)	106	22	128
7. II/C (Pengatur)	161	197	358
8. II/D (Pengatur Tingkat I)	257	243	500
<b>Golongan II/Range II</b>	<b>557</b>	<b>472</b>	<b>1 029</b>
9. III/A (Penata Muda)	365	657	1022
10. III/B (Penata Muda Tingkat I)	336	514	850
11. III/C (Penata)	331	514	850
12. III/D (Penata Tingkat I)	397	551	948
<b>Golongan III/Range III</b>	<b>1 429</b>	<b>2 369</b>	<b>3 798</b>
13. IV/A (Pembina)	294	336	630
14. IV/B (Pembina Tingkat I)	556	939	1 495
15. IV/C (Pembina Utama Muda)	59	63	122
16. IV/D (Pembina Utama Madya)	3	7	10
17. IV/E (Pembina Utama)	1	2	3
<b>Golongan IV/Range IV</b>	<b>913</b>	<b>1 347</b>	<b>2 260</b>
<b>Jumlah/Total</b>	<b>2 976</b>	<b>4 189</b>	<b>7 165</b>

Lanjutan Tabel/Continued Table 2.3.3

Pangkat/Golongan/Ruang <i>Hierarchy</i>	2021		
	Laki-laki <i>Male</i>	Perempuan <i>Female</i>	Jumlah <i>Total</i>
(1)	(5)	(6)	(7)
1. I/A (Juru Muda)	0	0	0
2. I/B (Juru Muda Tingkat I)	1	0	1
3. I/C (Juru)	2	0	2
4. I/D (Juru Tingkat I)	69	1	70
<b>Golongan I/Range I</b>	<b>72</b>	<b>1</b>	<b>73</b>
5. II/A (Pengatur Muda)	27	8	35
6. II/B (Pengatur Muda Tingkat I)	50	10	60
7. II/C (Pengatur)	189	319	508
8. II/D (Pengatur Tingkat I)	231	208	439
<b>Golongan II/Range II</b>	<b>497</b>	<b>545</b>	<b>1 042</b>
9. III/A (Penata Muda)	536	914	1450
10. III/B (Penata Muda Tingkat I)	277	454	731
11. III/C (Penata)	336	649	985
12. III/D (Penata Tingkat I)	388	602	990
<b>Golongan III/Range III</b>	<b>1 537</b>	<b>2 619</b>	<b>4 156</b>
13. IV/A (Pembina)	271	300	571
14. IV/B (Pembina Tingkat I)	468	762	1 230
15. IV/C (Pembina Utama Muda)	51	70	121
16. IV/D (Pembina Utama Madya)	4	6	10
17. IV/E (Pembina Utama)	1	1	2
<b>Golongan IV/Range IV</b>	<b>795</b>	<b>1 139</b>	<b>1 934</b>
<b>Jumlah/Total</b>	<b>2 901</b>	<b>4 304</b>	<b>7 205</b>

Sumber/Source: Badan Kepegawaian Daerah Kabupaten Magetan/Civil Service Agency of Magetan Regency

**Tabel**  
**Table** 2.3.4**Jumlah Pegawai Negeri Sipil di Kantor Kecamatan Menurut Jenis Kelamin di Kabupaten Magetan, Desember 2021 dan Desember 2022**  
**Number of Civil Servants in Subdistrict Office by Gender in Magetan Regency, December 2021 and December 2022**

Kecamatan Subdistrict	2021		Jumlah Total
	Laki-laki Male	Perempuan Female	
(1)	(2)	(3)	(4)
Poncol	11	5	16
Parang	10	7	17
Lembeyan	16	5	21
Takeran	13	6	19
Nguntoronadi	7	4	11
Kawedanan	20	12	32
Magetan	37	23	60
Ngariboyo	12	6	18
Plaosan	16	5	21
Sidorejo	8	3	11
Panekan	10	6	16
Sukomoro	7	10	17
Bendo	14	7	21
Maospati	17	13	30
Karangrejo	19	7	26
Karas	10	8	18
Barat	18	15	33
Kartoharjo	11	2	13
<b>Kabupaten Magetan</b>	<b>256</b>	<b>144</b>	<b>400</b>

Lanjutan Tabel/*Continued Table 2.3.4*

Kecamatan <i>Subdistrict</i>	2022		Jumlah <i>Total</i>
	Laki-laki <i>Male</i>	Perempuan <i>Female</i>	
(1)	(5)	(6)	(7)
Poncol	11	5	16
Parang	10	7	17
Lembeyan	16	5	21
Takeran	13	6	19
Nguntoronadi	7	4	11
Kawedanan	20	12	32
Magetan	37	23	60
Ngariboyo	12	6	18
Plaosan	16	5	21
Sidorejo	8	3	11
Panekan	10	6	16
Sukomoro	7	10	17
Bendo	14	7	21
Maospati	17	13	30
Karangrejo	19	7	26
Karas	10	8	18
Barat	18	15	33
Kartoharjo	11	2	13
<b>Kabupaten Magetan</b>	<b>256</b>	<b>144</b>	<b>400</b>

Sumber/Source: Badan Kepegawaian Daerah Kabupaten Magetan/*Civil Service Agency of Magetan Regency*



**Tabel**  
**Table** 2.3.5

**Jumlah Pegawai Negeri Sipil Menurut Dinas/Instansi Pemerintah dan Jenis Kelamin di Kabupaten Magetan, 2022**

**Number of Civil Servants by Government Institution/Office and Gender in Magetan Regency, 2022**

Dinas/Instansi Pemerintah Government Institution/Office	Jenis Kelamin Gender		Jumlah Total
	Laki-laki Male	Perempuan Female	
(1)	(2)	(3)	(4)
Badan Kepegawaian Daerah	14	17	31
Badan Kesatuan Bangsa dan Politik	22	7	29
Dinas Lingkungan Hidup	63	11	74
Dinas Pemberdayaan Masyarakat dan Pemerintah Desa	18	13	31
Dinas Pengendalian Penduduk, KB dan Pemberdayaan perempuan, Perlindungan Anak	12	14	26
Pelaksana Badan Penanggulangan Bencana Daerah	9	6	15
Badan Pendapatan, Pengelolaan Keuangan dan Aset Daerah	37	34	71
Badan Perencanaan Pembangunan, Penelitian, dan Pengembangan Daerah	16	16	32
Dinas Koperasi dan Usaha Mikro	6	16	22
Dinas Kependudukan dan Pencatatan Sipil	21	25	46
Dinas Kesehatan dan RSUD dr. Sayidiman	307	1 250	1 557
Dinas Pariwisata dan kebudayaan	28	20	48
Dinas Pekerjaan Umum dan Penataan Ruang	137	27	164
UPT Badan Pendapatan Provinsi Jawa Timur <sup>2</sup>	15	4	19
Dinas Pendidikan, Kepemudaan dan Olahraga	1 455	2 431	3 886

Lanjutan Tabel/*Continued Table 2.3.5*

Dinas/Instansi Pemerintah <i>Government Institution/Office</i>	Jenis Kelamin <i>Gender</i>		Jumlah <i>Total</i>
	Laki-laki <i>Male</i>	Perempuan <i>Female</i>	
(1)	(2)	(3)	(4)
Dinas Perhubungan	38	6	44
Dinas Perindustrian dan Perdagangan	46	18	64
Dinas Tanaman Pangan, Hortikultura, Perkebunan dan Ketahanan Pangan	76	67	143
Dinas Peternakan dan Perikanan	29	27	56
Dinas Sosial	12	13	25
Inspektorat	28	20	48
Dinas Kearsipan dan Perpustakaan	17	11	28
Dinas Penanaman Modal dan Pelayanan Terpadu Satu Pintu	16	13	29
Dinas Komunikasi dan Informatika	22	14	36
Dinas Perumahan dan Kawasan Permukiman	21	11	32
Dinas Tenaga Kerja	14	7	21
Satuan Polisi Pamong Praja dan Pemadam Kebakaran	86	6	92
Sekretariat DPRD	23	14	37
Setdakab. Magetan	80	50	130
Kantor Kecamatan	248	140	388

Lanjutan Tabel/*Continued Table 2.3.5*

Dinas/Instansi Pemerintah <i>Government Institution/Office</i>	Jenis Kelamin <i>Gender</i>		Jumlah <i>Total</i>
	Laki-laki <i>Male</i>	Perempuan <i>Female</i>	
(1)	(2)	(3)	(4)
BPS	15	12	27
Kejaksaan Negeri <sup>3</sup>	20	19	39
Pengadilan Agama <sup>4</sup>	19	20	39

Sumber/Source: Badan Kepegawaian Daerah Kabupaten Magetan/*Civil Service Agency of Magetan Regency*

<sup>2</sup>UPT Badan Pendapatan Provinsi Jawa Timur / *Representative of Regional Revenue Office of Jawa Timur*

<sup>3</sup>Kejaksaan Negeri / *Regional Attorney*

<sup>4</sup>Pengadilan Agama / *Religion Court*

**Tabel**  
**Table** 2.3.6

**Jumlah Pegawai Negeri Sipil Menurut Dinas/Instansi Pemerintah dan Golongan di Kabupaten Magetan, 2022**  
**Number of Civil Servants by Government Institution/Office and Classification in Magetan Regency, 2022**

Dinas/Instansi Pemerintah Government Institution/Office	Golongan Classification			
	I	II	III	IV
(1)	(2)	(3)	(4)	(5)
Badan Kepegawaian Daerah	0	3	22	6
Badan Kesatuan Bangsa dan Politik	0	1	24	4
Dinas Lingkungan Hidup	5	40	22	7
Dinas Pemberdayaan Masyarakat dan Pemerintah Desa	0	4	23	4
Dinas Pengendalian Penduduk, KB dan Pemberdayaan perempuan, Perlindungan Anak	0	4	15	7
Pelaksana Badan Penanggulangan Bencana Daerah	0	4	10	1
Badan Pendapatan, Pengelolaan Keuangan dan Aset Daerah	0	9	54	8
Badan Perencanaan Pembangunan, Penelitian, dan Pengembangan Daerah	0	2	26	4
Dinas Koperasi dan Usaha Mikro	0	0	18	4
Dinas Kependudukan dan Pencatatan Sipil	1	15	24	6
Dinas Kesehatan dan RSUD dr. Sayidiman	1	488	969	99
Dinas Pariwisata dan kebudayaan	4	13	27	4

Lanjutan Tabel/*Continued Table 2.3.6*

Dinas/Instansi Pemerintah <i>Government Institution/Office</i>	Golongan <i>Classification</i>			
	I	II	III	IV
(1)	(2)	(3)	(4)	(5)
Dinas Pekerjaan Umum dan Penataan Ruang	33	48	77	6
Dinas Pendidikan, Kepemudaan dan Olahraga	12	171	2055	1648
Dinas Perhubungan	0	16	22	6
Dinas Perindustrian dan Perdagangan	2	21	36	5
Dinas Tanaman Pangan, Hortikultura, Perkebunan dan Ketahanan Pangan	0	37	88	18
Dinas Peternakan dan Perikanan	0	10	41	5
Dinas Sosial	1	3	17	4
Inspektorat	0	2	40	6
Dinas Kearsipan dan Perpustakaan	0	2	20	6
Dinas Penanaman Modal dan Pelayanan Terpadu Satu Pintu	1	7	16	5
Dinas Komunikasi dan Informatika	0	9	23	4
Dinas Perumahan dan Kawasan Permukiman	1	8	17	6

Lanjutan Tabel/*Continued Table 2.3.6*

Dinas/Instansi Pemerintah <i>Government Institution/Office</i>	Golongan <i>Classification</i>			
	I	II	III	IV
(1)	(2)	(3)	(4)	(5)
Dinas Tenaga Kerja	-	2	15	4
Satuan Polisi Pamong Praja dan Pemadam Kebakaran	8	38	42	4
Sekretariat DPRD	2	5	26	4
Setdakab. Magetan	1	25	88	16
BPS	-	3	22	2

Sumber/Source: Badan Kepegawaian Daerah Kabupaten Magetan/*Civil Service Agency of Magetan Regency*

**Tabel**  
**Table 2.3.7**

**Jumlah Pegawai Negeri Sipil Menurut Dinas/Instansi Pemerintah dan Tingkat Pendidikan di Kabupaten Magetan, 2022**  
**Number of Civil Servants by Government Institution/Office and Educational Level in Magetan Regency, 2022**

Dinas/Instansi Pemerintah Government Institution/Office	Tingkat Pendidikan Educational Level				
	<SMA	SMA	D-I, D-II, D-III	D-IV/S1	S2/S3
(1)	(2)	(3)	(4)	(5)	(6)
Badan Kepegawaian Daerah	0	3	1	25	2
Badan Kesatuan Bangsa dan Politik	0	7	0	18	4
Dinas Lingkungan Hidup	7	46	1	14	6
Dinas Pemberdayaan Masyarakat dan Pemerintah Desa	0	6	4	18	3
Dinas Pengendalian Penduduk, KB dan Pemberdayaan perempuan, Perlindungan Anak	0	4	1	17	4
Pelaksana Badan Penanggulangan Bencana Daerah	0	3	2	8	2
Badan Pendapatan, Pengelolaan Keuangan dan Aset Daerah	0	14	4	46	7
Badan Perencanaan Pembangunan, Penelitian, dan Pengembangan Daerah	0	3	3	20	6
Dinas Koperasi dan Usaha Mikro	0	2	0	17	3
Dinas Kependudukan dan Pencatatan Sipil	1	4	17	22	2
Dinas Kesehatan dan RSUD dr. Sayidiman	3	106	980	438	30
Dinas Pariwisata dan kebudayaan	6	9	12	18	3

Lanjutan Tabel/*Continued Table 2.3.7*

Dinas/Instansi Pemerintah <i>Government Institution/Office</i>	Tingkat Pendidikan <i>Educational Level</i>				
	<SMA	SMA	D-I, D-II, D-III	D-IV/S1	S2/S3
(1)	(2)	(3)	(4)	(5)	(6)
Dinas Pekerjaan Umum dan Penataan Ruang	35	61	7	54	7
Dinas Pendidikan, Kepemudaan dan Olahraga	15	191	97	3471	112
Dinas Perhubungan	4	13	6	17	4
Dinas Perindustrian dan Perdagangan	5	24	2	29	4
Dinas Tanaman Pangan, Hortikultura, Perkebunan dan Ketahanan Pangan	0	29	11	98	5
Dinas Peternakan dan Perikanan	0	13	9	31	3
Dinas Sosial	1	3	3	17	1
Inspektorat	0	2	0	45	1
Dinas Kearsipan dan Perpustakaan	0	4	5	18	1
Dinas Penanaman Modal dan Pelayanan Terpadu Satu Pintu	1	8	3	13	4
Dinas Komunikasi dan Informatika	0	3	12	18	3
Dinas Perumahan dan Kawasan Permukiman	0	9	1	17	5



Lanjutan Tabel/*Continued Table 2.3.7*

Dinas/Instansi Pemerintah <i>Government Institution/Office</i>	Tingkat Pendidikan <i>Educational Level</i>				
	<SMA	SMA	D-I, D-II, D-III	D-IV/S1	S2/S3
(1)	(2)	(3)	(4)	(5)	(6)
Dinas Tenaga Kerja	1	0	5	13	2
Satuan Polisi Pamong Praja dan Pemadam Kebakaran	10	57	3	19	3
Sekretariat DPRD	2	8	4	20	3
Setdakab. Magetan	2	37	12	68	11
Kantor Kecamatan	2	136	27	192	31
BPS	-	4	5	14	4

Sumber/Source: Badan Kepegawaian Daerah Kabupaten Magetan/*Civil Service Agency of Magetan Regency*

## 2.4 KEUANGAN PEMERINTAH GOVERNMENT FINANCE

**Tabel 2.4.1 Realisasi Pendapatan Pemerintah Kabupaten Magetan Menurut Jenis Pendapatan, 2019–2022**  
*Actual Magetan Regency Government Revenues by Kind of Revenues, 2019–2022*

Jenis Pendapatan/Kind of Revenues	2019	2020
(1)	(2)	(3)
<b>PENDAPATAN ASLI DAERAH (PAD)</b>	<b>237 377 706 041,60</b>	<b>203 465 853 559,25</b>
Pendapatan Pajak Daerah	56 944 046 718,93	54 292 389 850,40
Pendapatan Retribusi Daerah	29 937 450 804,00	23 219 722 042,00
Pendapatan Hasil Pengelolaan Kekayaan Daerah yang Dipisahkan	4 450 413 560,12	4 699 007 350,96
Lain-lain PAD Yang Sah	146 045 794 958,55	121 254 734 315,89
<b>PENDAPATAN TRANSFER</b>	<b>1 646 113 968 956,00</b>	<b>1 542 988 152 795,00</b>
Pendapatan Transfer Pemerintah Pusat	1 303 480 933 039,00	1 201 678 801 723,00
Bagi Hasil Pajak	27 478 843 233,00	38 529 697 200,00
Bagi Hasil Bukan Pajak/Sumber Daya Alam	55 203 077 982,00	44 883 854 352,00
Dana Alokasi Umum (DAU)	935 465 173 000,00	848 821 655 000,00
Dana Alokasi Khusus (DAK)	285 333 838 824,00	269 443 595 171,00
Pendapatan Transfer Pemerintah Pusat - Lainnya	202 992 820 800,00	227 660 029 000,00
Dana Penyesuaian	202 992 820 800,00	227 660 029 000,00
Pendapatan Transfer Pemerintah Daerah Lainnya	132 222 156 117,00	106 839 619 072,00
Pendapatan Bagi Hasil Pajak	132 222 156 117,00	106 839 619 072,00
Bantuan Keuangan	7 418 059 000,00	6 809 703 000,00
Bantuan Keuangan dari Pemerintah Daerah Provinsi Lainnya	7 418 059 000,00	6 809 703 000,00
<b>LAIN-LAIN PENDAPATAN DAERAH YANG SAH</b>	<b>53 067 360 000,00</b>	<b>55 358 700 000,00</b>
Pendapatan Hibah dari Pemerintah	3 941 000 000,00	1 414 000 000,00
Pendapatan Hibah BOS	49 126 360 000,00	53 944 700 000,00
Pendapatan Lainnya	0,00	0,00
<b>Jumlah/Total</b>	<b>1 936 559 034 997,60</b>	<b>1 801 812 706 354,25</b>

Lanjutan Tabel/*Continued Table 2.4.1*

Jenis Pendapatan/ <i>Kind of Revenues</i>	2021	2022*
(1)	(4)	(5)
<b>PENDAPATAN ASLI DAERAH (PAD)</b>	<b>243 732 143 559,50</b>	<b>238 172 331 190,57</b>
Pendapatan Pajak Daerah	59 113 359 807,70	66 510 181 067,00
Pendapatan Retribusi Daerah	20 789 526 831,00	32 138 419 545,00
Pendapatan Hasil Pengelolaan Kekayaan Daerah yang Dipisahkan	3 723 812 406,75	4 042 170 286,20
Lain-lain PAD Yang Sah	160 105 444 514,05	135 481 560 292,37
<b>PENDAPATAN TRANSFER</b>	<b>1 582 669 529 621,00</b>	<b>1 586 048 920 041,00</b>
Pendapatan Transfer Pemerintah Pusat	1 434 437 329 412,00	1 440 424 558 484,00
Dana Perimbangan - DBH	113 350 257 926,00	128 706 968 896,00
Dana Perimbangan - DAU	837 710 006 000,00	833 125 145 960,00
Dana Perimbangan - DAK Fisik	62 856 870 533,00	57 648 574 701,00
Dana Perimbangan - DAK Non Fisik	200 826 159 953,00	224 085 501 927,00
Dana Insentif Daerah (DID)	48 475 301 000,00	24 444 477 000,00
Dana Desa	171 218 734 000,00	172 413 890 000,00
Pendapatan Transfer Antar Daerah	148 232 200 209,00	145 624 361 557,00
Pendapatan Bagi Hasil	141 579 291 209,00	138 947 192 557,00
Bantuan Keuangan	6 652 909 000,00	6 677 169 000,00
<b>LAIN-LAIN PENDAPATAN DAERAH YANG SAH</b>	<b>69 715 864 850,00</b>	<b>21 191 182 644,00</b>
Pendapatan Hibah	636 000 000,00	7 592 000 000,00
Pendapatan Hibah Dana BOS	55 534 784 000,00	0,00
Pendapatan Dana Kapitasi JKN pad FKTP	13 545 080 850,00	13 599 182 644,00
<b>Jumlah/Total</b>	<b>1 896 117 538 030,50</b>	<b>1 845 412 433 875,57</b>

Sumber/Source: Badan Pendapatan, Pengelola Keuangan dan Aset Daerah, Kabupaten Magetan/ *Regional Revenues and Assets Management Agency of Magetan Regency*

Catatan/Notes: Data sementara/ *Unaudited data*

**Tabel**  
**Table 2.4.2****Realisasi Belanja Pemerintah Kabupaten Magetan Menurut Jenis Belanja (ribu rupiah), 2019–2022**  
**Actual Magetan Regency Government Expenditures by Kind of Expenditures (thousand rupiahs), 2019–2022**

Jenis Pengeluaran <i>Kind of Expenditure</i>	2019	2020
(1)	(2)	(3)
<b>BELANJA OPERASI</b>	<b>1 320 666 015 641,03</b>	<b>1 233 234 009 264,68</b>
Belanja Pegawai	789 472 754 474,50	749 724 768 596,00
Belanja Barang dan Jasa	483 963 476 666,53	442 232 333 168,68
Belanja Subsidi	0,00	0,00
Belanja Hibah	44 118 784 500,00	36 476 907 500,00
Belanja Bantuan Sosial	3 111 000 000,00	4 800 000 000,00
<b>BELANJA MODAL</b>	<b>349 500 872 689,75</b>	<b>237 214 475 379,53</b>
Belanja Modal Tanah	19 286 944 231,00	7 292 233 058,80
Belanja Modal Peralatan dan Mesin	80 978 199 582,85	52 627 609 040,00
Belanja Modal Gedung dan Bangunan	78 097 561 579,11	68 068 593 720,63
Belanja Modal Jalan, Irigasi dan Jaringan	160 428 721 179,85	105 958 521 676,76
Belanja Modal Aset Tetap Lainnya	10 709 446 116,94	3 267 517 883,34
<b>BELANJA TAK TERDUGA</b>	<b>10 654 026 083,00</b>	<b>29 702 232 490,00</b>
Belanja Tak Terduga	10 654 026 083,00	29 702 232 490,00
<b>TRANSFER BAGI HASIL PENDAPATAN</b>	<b>7,833,380,590.00</b>	<b>8,010,712,000.00</b>
Transfer Bagi Hasil Pajak Daerah	7,833,380,590.00	8,010,712,000.00
<b>TRANSFER BANTUAN KEUANGAN</b>	<b>295,989,163,384.00</b>	<b>282,210,266,454.00</b>
Transfer Bantuan Keuangan ke Desa	294,980,420,309.00	281,201,321,679.00
Transfer Bantuan Keuangan Lainnya	1,008,743,075.00	1,008,944,775.00
<b>Jumlah/Total</b>	<b>1 984 643 458 387,78</b>	<b>1 790 371 695 588,21</b>

Lanjutan Tabel/Continued Table 2.4.2

Jenis Pengeluaran Kind of Expenditure	2021	2022*
(1)	(4)	(5)
<b>BELANJA OPERASI</b>	<b>1 286 872 787 384,90</b>	<b>1 433 413 606 548,22</b>
Belanja Pegawai	781 077 777 126,00	767 853 165 415,00
Belanja Barang dan Jasa	434 875 485 439,90	544 801 165 837,22
Belanja Subsidi	15 000 000,00	74 000 000,00
Belanja Hibah	63 179 611 245,00	106 970 065 226,00
Belanja Bantuan Sosial	7 724 913 574,00	13 715 210 070,00
<b>BELANJA MODAL</b>	<b>157 745 905 910,10</b>	<b>217 757 007 674,63</b>
Belanja Modal Tanah	68 075 740,00	2 130 685 000,00
Belanja Modal Peralatan dan Mesin	43 762 696 195,00	52 351 754 401,00
Belanja Modal Gedung dan Bangunan	57 881 529 757,48	68 737 085 255,63
Belanja Modal Jalan, Irigasi dan Jaringan	53 725 466 794,62	91 219 487 130,00
Belanja Modal Aset Tetap Lainnya	2 308 137 423,00	3 317 995 888,00
<b>BELANJA TAK TERDUGA</b>	<b>32 268 218 143,00</b>	<b>4 011 448 806,00</b>
Belanja Tak Terduga	32 268 218 143,00	4 011 448 806,00
<b>BELANJA TRANSFER</b>	<b>296 171 394 654,00</b>	<b>316 043 981 200,00</b>
Belanja Bagi Hasil	8 076 673 000,00	9 072 488 000,00
Transfer Bantuan Keuangan Lainnya	288 094 721 654,00	306 971 493 200,00
<b>Jumlah/Total</b>	<b>1 773 058 306 092,00</b>	<b>1 971 226 044 228,85</b>

Sumber/Source: Badan Pendapatan, Pengelola Keuangan dan Aset Daerah, Kabupaten Magetan/ Regional Revenues and Assets Management Agency of Magetan Regency

Catatan/Notes: \*Data sementara/ Unaudited data

**Tabel**  
**Table** 2.4.3

**Realisasi Penerimaan Pajak Bumi dan Bangunan Pedesaan dan Perkotaan (PBB-P2) Per Bulan , 2021–2022**  
**Realization of Magetan Regency Land and Building Taxes Revenues by Month, 2021–2022**

Bulan Month	Realisasi Penerimaan PBB Revenue Realization (Juta/Million Rp)		Persentase Percentage (%)	
	2021	2022*	2021	2022*
(1)	(2)	(3)	(4)	(5)
Januari/January	21 704 251	47 954 230	0,09	0,20
Februari/February	233 530 640	119 230 709	0,98	0,50
Maret/March	560 827 585	625 614 802	2,36	2,62
April/April	1 276 370 502	879 211 098	5,36	3,68
Mei/May	1 509 473 427	1 684 986 318	6,34	7,06
Juni/June	2 654 790 139	2 893 292 600	11,15	12,12
Juli/July	2 567 848 192	4 295 074 006	10,79	17,99
Agustus/August	6 824 240 162	6 851 678 034	28,66	28,71
September/September	6 609 660 315	5 905 125 852	27,76	24,74
Oktober/October	1 447 229 501	476 000 914	6,08	1,99
November/November	67 801 740	36 567 560	0,28	0,15
Desember/December	35 112 013	53 875 035	0,15	0,23
<b>Jumlah/Total</b>	<b>23 808 588 467</b>	<b>23 868 611 158</b>	<b>100,00</b>	<b>100,00</b>

Sumber/Source: Badan Pendapatan, Pengelola Keuangan dan Aset Daerah, Kabupaten Magetan/ *Regional Revenues and Assets Management Agency of Magetan Regency*

Catatan/Notes: \*Data sementara/ *Unaudited data*



# 03.

## PENDUDUK DAN KETENAGAKERJAAN POPULATION AND EMPLOYMENT



### KETENAGAKERJAAN

#### ANGKATAN KERJA

**389.348** Orang

##### BEKERJA



95,67%

##### TIDAK BEKERJA



4,33%

#### BUKAN ANKATAN KERJA

**136.612** Orang



Sekolah

Mengurus Rumah Tangga



Tidak Berkegiatan

Lainnya







**PENJELASAN TEKNIS**

**TECHNICAL NOTES**

1. Sumber utama data kependudukan adalah sensus penduduk yang dilaksanakan setiap sepuluh tahun sekali. Sensus penduduk telah dilaksanakan sebanyak enam kali sejak Indonesia merdeka, yaitu tahun 1961, 1971, 1980, 1990, 2000, 2010, dan 2020.

Di dalam sensus penduduk, pencacahan dilakukan terhadap seluruh penduduk yang berdomisili di wilayah teritorial Indonesia, termasuk warga negara asing kecuali anggota korps diplomatik negara sahabat beserta keluarganya.

Metode pengumpulan data dalam sensus dilakukan dengan wawancara antara petugas sensus dengan responden dan juga melalui *e-census*. Pencatatan penduduk menggunakan konsep *usual residence*, yaitu konsep di mana penduduk biasa bertempat tinggal. Bagi penduduk yang bertempat tinggal tetap dicacah di mana mereka biasa tinggal, sedangkan untuk penduduk yang tidak bertempat tinggal tetap dicacah di tempat di mana mereka ditemukan petugas sensus pada malam 'Hari Sensus'. Termasuk penduduk yang tidak bertempat tinggal tetap adalah tuna wisma, awak kapal berbendera Indonesia,

1. *The main source of demographic data is population census, which is conducted every ten years. Population Census has been conducted six times since Indonesia's independence: 1961, 1971, 1980, 1990, 2000, 2010, and 2020.*

*The population census enumerates all residents who domicile in the entire territory of Indonesia including foreign citizens except the diplomatic corps members and their families.*

*The method of data collection in a population census involves interviewing respondents and conducting e-census. Enumeration of the population uses the concept of "usual residence", which is the concept of "places where people usually live". De jure was applied to the permanent residents, while de facto was applied to non-permanent residents. The permanent residents were enumerated in place where they normally live, the non-permanent residents were enumerated where they were found by the enumerators, on the night of 'Census Date'. The non permanent residents include homeless people,*

penghuni perahu/rumah apung, masyarakat terpencil/terasing, dan pengungsi. Bagi mereka yang mempunyai tempat tinggal tetap dan sedang bepergian ke luar wilayah lebih dari enam bulan, tidak dicacah di tempat tinggalnya, tetapi dicacah di tempat tujuannya.

Untuk tahun yang tidak dilaksanakan sensus penduduk, data kependudukan diperoleh dari hasil proyeksi penduduk. Proyeksi penduduk merupakan suatu perhitungan ilmiah yang didasarkan pada asumsi dari komponen-komponen perubahan penduduk, yaitu kelahiran, kematian, dan migrasi. Proyeksi penduduk Indonesia 2020–2035 menggunakan data dasar penduduk hasil SP2020.

*ship crew, boat people, remote area community, and internally displaced persons. Those who had permanent residence and had been travelling away from their home for six months or more were not enumerated in their permanent place, but in the place where they were during the census.*

*For the periods where the population census is not conducted, population projection is done to estimate population during those years. The population projection is an estimate based on the demographic components, such as birth, death, and migration. Indonesia's 2020–2035 population projection used the 2020 Population Census as the base population.*

2. Penduduk Indonesia adalah semua orang yang berdomisili di wilayah teritorial Indonesia selama 6 bulan atau lebih dan atau mereka yang berdomisili kurang dari 6 bulan tetapi bertujuan menetap.
2. *The population of Indonesia are all residents of the entire territory of Indonesia who have stayed for six months or longer, and those who intended to stay more than six months even though their length of stay is less than six months.*
3. Laju pertumbuhan penduduk adalah angka yang menunjukkan persentase pertambahan penduduk dalam jangka waktu tertentu.
3. *The growth rate of population is the number that show percentage of population growth within a specified period.*

- |   |   |
|---|---|
| <p>4. Kepadatan penduduk adalah rasio banyaknya penduduk per kilometer persegi.</p>   | <p>4. <i>Population density is ratio of population per square kilometer.</i></p>  |
| <p>5. Rasio jenis kelamin adalah perbandingan antara penduduk laki-laki dan penduduk perempuan pada suatu wilayah dan waktu tertentu. Biasanya dinyatakan dengan banyaknya penduduk laki-laki untuk 100 penduduk perempuan</p>  | <p>5. <i>Gender ratio is the ratio of males population to females population in a given area and time, usually expressed as the number.</i></p>   |
| <p>6. Distribusi penduduk adalah pola persebaran penduduk di suatu wilayah, baik berdasarkan batas-batas geografis maupun berdasarkan batas-batas administrasi pemerintahan.</p>  | <p>6. <i>Population distribution is the pattern of population distribution in an area, either by geographic boundaries or by government administrative boundaries.</i></p>  |
| <p>7. Komposisi penduduk adalah pola persebaran penduduk menurut karakteristiknya, contoh: penduduk menurut kelompok umur, penduduk menurut jenis kelamin.</p>  | <p>7. <i>Population compotition isthe pattern of population distribution by its characteristics, example: population by age group, population by Gender.</i></p>  |
| <p>8. Rumah tangga adalah seseorang atau sekelompok orang yang mendiami sebagian atau seluruh bangunan fisik/sensus dan biasanya tinggal bersama serta pengelolaan makan dari satu dapur. Yang dimaksud makan dari satu dapur adalah jika pengurusan kebutuhan sehari-harinya dikelola bersama-sama menjadi satu.</p> | <p>8. <i>Household is an individual or group of people living in a physical/census building unit or part of it and usually commit on a common provision for food and other essentials of living. Common provision for food means one organising daily needs for all of household members.</i></p> |

9. Anggota rumah tangga adalah semua orang yang biasanya bertempat tinggal di suatu rumah tangga, baik yang berada di rumah pada waktu pencacahan maupun yang sementara tidak ada.
  10. Rata-rata anggota rumah tangga adalah angka yang menunjukkan rata-rata jumlah anggota rumah tangga per rumah tangga.
  11. Istilah migrasi seumur hidup disebut bila provinsi tempat tinggal seseorang pada saat pencacahan berbeda dengan provinsi tempat lahirnya.
  12. Istilah migrasi risen disebut bila provinsi tempat tinggal seseorang pada saat pencacahan berbeda dengan provinsi tempat tinggalnya 5 tahun yang lalu.
  13. Penduduk usia kerja adalah penduduk yang berumur 15 tahun ke atas.
  14. Angkatan kerja adalah penduduk usia kerja (15 tahun ke atas) yang bekerja, punya pekerjaan namun sementara tidak bekerja, dan pengangguran.
  15. Penduduk yang termasuk bukan angkatan kerja adalah penduduk usia kerja (15 tahun dan lebih) yang masih sekolah, mengurus
9. *Household member are those who usually lives in a household regardless of their location at the time of enumeration.*
  10. *Average household size is the average number of household members per household.*
  11. *Lifetime migration terminology if someone's province of residence at the time of enumeration was different from his/her province of birthplace.*
  12. *Recent migration terminology if someone's province of residence at the time of enumeration was different from his/her province of residence 5 years ago.*
  13. *Working age population is persons of 15 years and over.*
  14. *Labor force or economically active are persons of 15 years and over, who in the previous week were working, temporarily absent from work but having jobs, and unemployment.*
  15. *Not in labor force is persons aged 15 years and over, but not classified in labor force, such as students, housekeepers, or others exclude*

rumah tangga atau melaksanakan kegiatan lainnya selain kegiatan pribadi.

*personal activity.*

16. Bekerja adalah kegiatan ekonomi yang dilakukan oleh seseorang dengan maksud memperoleh atau membantu memperoleh pendapatan atau keuntungan dan lamanya bekerja paling sedikit 1 jam secara terus menerus dalam seminggu yang lalu (termasuk pekerja keluarga tanpa upah yang membantu dalam suatu usaha/kegiatan ekonomi). Status pekerjaan adalah kedudukan seseorang dalam unit usaha/kegiatan dalam melakukan pekerjaan.

16. *Working is economic activity conducted by a person and intended to earn income by doing work or helping to do work at least one hour continuously during the reference week (including unpaid family worker/s for any economic activity).*

17. Pengangguran terbuka terdiri dari mereka yang tak punya pekerjaan dan mencari pekerjaan; mereka yang tak punya pekerjaan dan mempersiapkan usaha; mereka yang tak punya pekerjaan dan tidak mencari pekerjaan, karena merasa tidak mungkin mendapatkan pekerjaan; serta mereka yang sudah punya pekerjaan, tetapi belum mulai bekerja.

17. *Unemployment which consists of Person without work but looking for work; Person without work who have established a new business/firm; Person without work who were not looking for work, because they do not expect to find work; and Person who have made arrangements to start work on a date subsequent to the reference period (future starts).*

18. Sekolah adalah kegiatan seseorang untuk bersekolah di sekolah formal, mulai dari pendidikan dasar sampai dengan pendidikan tinggi selama seminggu yang lalu sebelum pencacahan (tidak termasuk yang

18. *Students is persons who were regularly attending a formal school (exclude students who were on school holidays).*

sedang libur sekolah).

- |  |  |
|--|--|
| <p>19. Mengurus rumah tangga adalah kegiatan seseorang yang mengurus rumah tangga tanpa mendapatkan upah, misalnya: ibu-ibu rumah tangga dan anaknya yang membantu mengurus rumah tangga. Sebaliknya pembantu rumah tangga yang mendapatkan upah walaupun pekerjaannya mengurus rumah tangga dianggap bekerja.</p> | <p>19. <i>Housekeepers: persons who were engaged in household duties in their own home, or persons who helped in managing household chores without payment, e.g. housewives and their children who are doing household work. However, an activity undertaken by a servant is considered as work.</i></p> |
| <p>20. Kegiatan lainnya adalah kegiatan seseorang selain disebut di atas, yakni mereka yang sudah pensiun, orang-orang yang cacat jasmani (buta, bisu dan sebagainya) yang tidak melakukan sesuatu pekerjaan seminggu yang lalu.</p>   | <p>20. <i>Others activity is persons performing activities other than the ones mentioned above, such as retirement and those who are disabled (deaf, mute, etc).</i></p>   |
| <p>21. Pendidikan tertinggi yang ditamatkan adalah tingkat pendidikan yang dicapai seseorang setelah mengikuti pelajaran pada kelas tertinggi suatu tingkatan sekolah dengan mendapatkan tanda tamat (ijazah).</p>   | <p>21. <i>Educational attainment is the highest educational level completed by a person, verified with the receipt of a diploma or a letter of completion/certificate.</i></p>   |
| <p>22. Jumlah jam kerja seluruhnya adalah jumlah jam kerja yang digunakan untuk bekerja (tidak termasuk jam kerja istirahat resmi dan jam kerja yang digunakan untuk hal-hal di luar pekerjaan).</p>   | <p>22. <i>Total working hours is the total hours spent by an employee to perform all jobs (excluding the time used for other activities which are not classified as work).</i></p>   |

23. Lapangan usaha adalah bidang kegiatan dari pekerjaan/tempat bekerja di mana seseorang bekerja. Klasifikasi lapangan usaha mengikuti Klasifikasi Baku Lapangan Usaha Indonesia (KBLI) dalam 1 digit.
24. Status pekerjaan adalah kedudukan seseorang dalam unit usaha/kegiatan dalam melakukan pekerjaan.
25. Berusaha sendiri tanpa dibantu orang lain adalah bekerja atau berusaha dengan menanggung risiko secara ekonomis, yaitu dengan tidak kembalinya ongkos produksi yang telah dikeluarkan dalam rangka usahanya tersebut, serta tidak menggunakan pekerja dibayar maupun pekerja tak dibayar, termasuk yang sifat pekerjaannya memerlukan teknologi atau keahlian khusus.
26. Berusaha dibantu buruh tidak tetap/buruh tidak dibayar adalah bekerja atau berusaha atas risiko sendiri, dan menggunakan buruh/pekerja tak dibayar dan atau buruh/pekerja tidak teta.
27. Berusaha dibantu buruh tetap/buruh dibayar adalah berusaha atas risiko sendiri dan mempekerjakan paling sedikit satu orang buruh/pekerja tetap yang dibayar.
23. *Industry is field of a person's activity or establishment. The classification of industries follows the Indonesia Standard Industrial Classification (KBLI) in one digit.*
24. *Employment status is the status of a person at his place of work or establishment where he was employed.*
25. *Own-account worker is a person who works at his own risk without assisted by paid per mount worker or unpaid worker include technical job or skill job.*
26. *Employer assisted by temporary workers/unpaid worker is a person who works at his own risk and assisted by temporary worker/unpaid worker.*
27. *Employer assisted by permanent workers/paid workers is a person who does his business at her/his own risk at least one assisted by paid permanent worker..*



28. Buruh/karyawan/pegawai adalah seseorang yang bekerja pada orang lain atau instansi/kantor/perusahaan secara tetap dengan menerima upah/gaji baik berupa uang maupun barang. Buruh yang tidak mempunyai majikan tetap, tidak digolongkan sebagai buruh/karyawan, tetapi sebagai pekerja bebas. Seseorang dianggap memiliki majikan tetap jika memiliki 1 (satu) majikan (orang/rumah tangga) yang sama dalam sebulan terakhir, khusus pada sektor bangunan batasannya tiga bulan. Apabila majikannya instansi/lembaga, boleh lebih dari satu.
28. *Employee is a person who work permanently for other people or institution/office/ company and gains some money/cash or goods as wage/salary. Labor who have no permanent employer is not categorized as a laborer/ worker/ employee but casual worker. A laborers in general is considered to have a permanent employer if he has the same employer during the past month, particularly for building construction sector is 3 months. If the employer is an institution, more than 1 (one) employer is allowed.*
29. Pekerja bebas adalah seseorang yang bekerja pada orang lain/majikan/institusi yang tidak tetap (lebih dari 1 majikan dalam sebulan terakhir) di usaha pertanian baik berupa usaha rumah tangga maupun bukan usaha rumah tangga, ataupun di nonpertanian atas dasar balas jasa dengan menerima upah atau imbalan baik berupa uang maupun barang, dan baik dengan sistem pembayaran harian maupun borongan.
29. *Casual employee is a person who doesnotworkpermanentlyforother people/employer/ institution(more than 1 employer during the last 1 month) in agricultural sector, either home industry or not home industry, or in non-agricultural sector based on remuneration paid with money or goods, and based on daily or contact payment system.*
30. Pekerja tak dibayar adalah seseorang yang bekerja membantu usaha untuk memperoleh penghasilan/keuntungan yang dilakukan oleh salah seorang anggota rumah
30. *Unpaid worker is a person who intended to work without pa,y either with money or good, in an establishment run by other members of the family, relative or neighbour.*

tangga atau bukan anggota rumah tangga tanpa mendapat upah/gaji baik berupa uang maupun barang.

<https://magetankab.bps.go.id>



**ULASAN****DESCRIPTION****A. Penduduk**

Penduduk Kabupaten Magetan Tahun 2022 berdasarkan data dari Proyeksi Penduduk Interim tahun 2020-2023 Badan Pusat Statistik Kabupaten Magetan sebanyak 678.343 jiwa. Terdiri dari 333.605 laki-laki dan 344.738 perempuan. Rasio jenis kelamin sebesar 97 ; artinya setiap 100 penduduk perempuan di Kabupaten Magetan terdapat 97 penduduk laki-laki.

Kepadatan penduduk di Kabupaten Magetan tahun 2022 mencapai 984,76 jiwa/km<sup>2</sup>. Kepadatan Penduduk di 18 kecamatan cukup beragam dengan kepadatan penduduk tertinggi terletak di kecamatan Magetan dengan kepadatan sebesar 2.124,89 jiwa/km<sup>2</sup> dan terendah di Kecamatan Poncol sebesar 611,91 jiwa/Km<sup>2</sup>.

**B. Ketenagakerjaan**

Tenaga kerja merupakan modal utama pembangunan perkotaan dan perdesaan. Jumlah dan komposisi tenaga kerja akan terus mengalami perubahan seiring berlangsungnya proses demografi.

Jumlah pencari kerja terdaftar di Dinas Sosial, Tenaga Kerja dan Transmigrasi Kabupaten Magetan pada tahun 2022 sebanyak 3.095 orang. Dimana para pencari kerja paling banyak adalah lulusan sekolah menengah kejuruan (46,5 persen).

**A. Population**

*At the end of 2022, total population in Magetan Regency based on The result projection of the 2020-2023 of BPS-Magetan Regency is 678,343; which consists of 344,738 males and 344,738 females. The Gender ratio is 97 which means every 100 females in Magetan regency there are 97 males.*

*Population density of Magetan Regency in 2022 reached 984.76 people/km square. Population density in 18 Subdistrict are quite diverse with the highest population density of subdistrict is located in the Magetan subdistrict with the number of density are 2,124.89 people/km square and the lowest in Poncol subdistrict with 611.91 people/km square.*

**B. Employment**

*Labour force is important for rural and urban development. The number of labour force changes dynamically as the shift of demographic process.*

*Number of Job Seekers Registered in Magetan on Social, Employment and Transmigration Office of Magetan Regency in 2022 were 3,095 persons. The number of job seekers dominated by Upper Secondary school graduate (46.5 percent).*

Jumlah penduduk berumur 15 tahun ke atas di Kabupaten Magetan yang termasuk angkatan kerja sejumlah 383.941 orang, sedangkan yang bukan angkatan kerja sejumlah 139.768 orang.

Jumlah penduduk berumur 15 tahun ke atas yang memiliki pendidikan tertinggi yang ditamatkan di Kabupaten Magetan yang termasuk angkatan kerja memiliki pendidikan tertinggi paling banyak yaitu sekolah dasar sebanyak 150.137 jiwa, kemudian disusul oleh SMP dan SMK dengan masing-masing sejumlah 79.157 jiwa dan 61.734 jiwa.

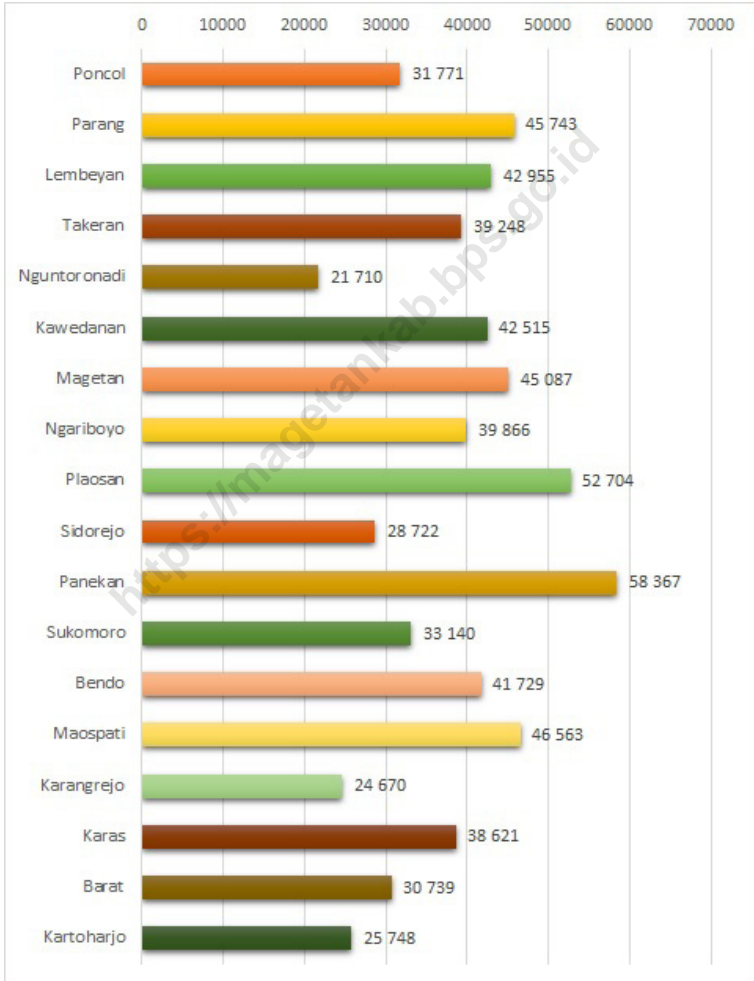
*Number of people aged 15 years and over in Magetan Regency including labour force was 383,941 people, while non-labour force was 139,768 people.*

*Number of people aged 15 years and over by educational attainment in Magetan Regency including economically active most primary school was 150,137 people, then Lower Secondary school and vocational Upper Secondary school were 79,157 and 61,734 people.*

<https://magetankab.bps.go.id>

**Gambar** 3.1  
**Figures**

**Jumlah Penduduk Menurut Kecamatan di Kabupaten Magetan, 2022\***  
**Number of Population by Subdistrict in Magetan Regency, 2022\***

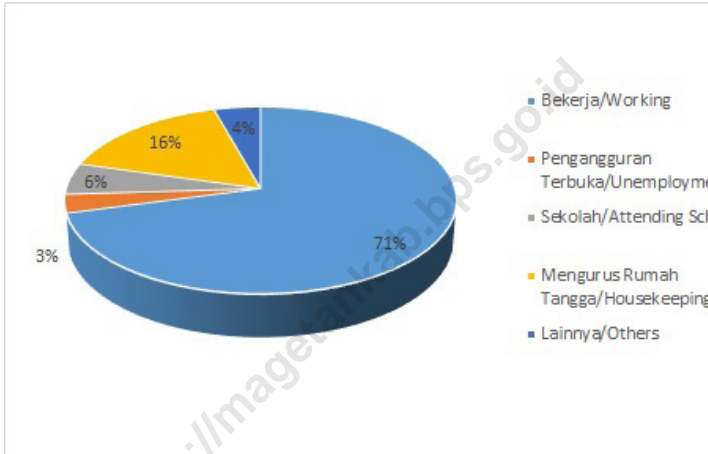


Catatan/Notes: \*Semester 1 2022/ Term 1 2022

Sumber/Source: Dinas Kependudukan dan Pencatatan Sipil Kabupaten Magetan/Population and Civil Registration Agency of Magetan Regency

**Gambar** 3.2  
**Figures**

**Persentase Penduduk Berumur 15 Tahun Ke Atas yang Bekerja Selama Seminggu yang Lalu Menurut Status Pekerjaan Utama di Kabupaten Magetan, 2022**  
*Percentage of Population 15 Years of Age and Over who Worked During The Previous Week by Main Employment Status in Magetan Regency, 2022*



Sumber/Source : BPS, Survei Angkatan Kerja Nasional (Sakernas) Agustus/BPS-Statistics Indonesia, August National Labor Force Survey

### 3.1 PENDUDUK POPULATION

**Tabel 3.1.1 Penduduk, Laju Pertumbuhan Penduduk, Distribusi Persentase Penduduk, Kepadatan Penduduk, Rasio Jenis Kelamin Penduduk Menurut Kecamatan di Kabupaten Magetan, 2022**  
*Population, Annual Population Growth Rate, Percentage Distribution of Population, Population Density, and Population Gender Ratio by Subdistrict in Magetan Regency, 2022*

Kecamatan Subdistrict	Penduduk Population	Laju Pertumbuhan Penduduk per Tahun 2020–2022 Annual Population Growth Rate (%) 2020–2022
(1)	(2)	(3)
Poncol	31 397	0,54
Parang	44 048	0,89
Lembeyan	42 171	0,96
Takeran	38 886	0,52
Nguntoronadi	21 157	0,61
Kawedanan	41 158	0,27
Magetan	45 494	0,29
Ngariboyo	39 053	0,88
Plaosan	51 106	0,36
Sidorejo	27 553	0,61
Panekan	57 939	1,18
Sukomoro	32 163	0,70
Bendo	40 743	0,41
Maospati	45 428	0,03
Karangrejo	24 256	0,35
Karas	40 272	0,51
Barat	30 258	0,29
Kartoharjo	25 261	0,41
<b>Kabupaten Magetan</b>	<b>678 343</b>	<b>0,56</b>



Lanjutan Tabel/*Continued Table 3.1.1*

Kecamatan <i>Subdistrict</i>	Persentase Penduduk <i>Percentage of Total Population</i>	Kepadatan Penduduk per km <sup>2</sup> <i>Population Density per sq.km</i>
(1)	(4)	(5)
Poncol	4,63	611,91
Parang	6,49	614,85
Lembeyan	6,22	768,84
Takeran	5,73	1 527,34
Nguntoronadi	3,12	1 265,37
Kawedanan	6,07	1 043,30
Magetan	6,71	2 124,89
Ngariboyo	5,76	998,03
Plaosan	7,53	773,28
Sidorejo	4,06	703,78
Panekan	8,54	902,06
Sukomoro	4,74	973,16
Bendo	6,01	949,72
Maospati	6,70	1 798,42
Karangrejo	3,58	1 601,06
Karas	5,94	1 141,17
Barat	4,46	1 331,78
Kartoharjo	3,72	1 009,23
<b>Kabupaten Magetan</b>	<b>100,00</b>	<b>984,76</b>

Lanjutan Tabel/*Continued Table* 3.1.1

Kecamatan <i>Subdistrict</i>	Rasio Jenis Kelamin <i>Population Sex Ratio</i>
(1)	(6)
Poncol	105
Parang	97
Lembeyan	96
Takeran	97
Nguntoronadi	96
Kawedanan	94
Magetan	95
Ngariboyo	98
Plaosan	100
Sidorejo	99
Panekan	98
Sukomoro	93
Bendo	94
Maospati	94
Karangrejo	96
Karas	96
Barat	98
Kartoharjo	97
<b>Kabupaten Magetan</b>	<b>97</b>

Sumber/*Source*: Proyeksi Penduduk Interim tahun 2020 - 2023 (Pertengahan tahun/Juni) /*The Result Projection of Smoothing Single Year of Age from Administrative Data and the 2020 Population Census (September)*

**Tabel 3.1.2** Jumlah Penduduk Menurut Kelompok Umur dan Jenis Kelamin di Kabupaten Magetan, 2022  
**Table 3.1.2** Number of Population by Age Group and Gender in Magetan Regency, 2022

Kelompok Umur Age Groups	Jenis Kelamin Gender		Jumlah Total
	Laki-laki Male	Perempuan Female	
(1)	(2)	(3)	(4)
0 - 4	22 331	21 112	43 443
5-9	21 970	21 406	43 376
10-14	22 440	21 309	43 749
15-19	22 397	21 120	43 517
20-24	22 642	21 662	44 304
25-29	22 589	21 386	43 975
30-34	22 775	22 664	45 439
35-39	24 110	24 692	48 802
40-44	25 115	24 901	50 016
45-49	23 022	24 264	47 286
50-54	22 410	23 489	45 899
55-59	20 737	23 104	43 841
60-64	20 107	22 345	42 452
65-69	17 075	19 032	36 107
70-74	12 192	13 722	25 914
75 +	11 693	18 530	30 223
<b>Kabupaten Magetan</b>	<b>333 605</b>	<b>344 738</b>	<b>678 343</b>

Sumber/Source: Proyeksi Penduduk Interim tahun 2020 - 2023 (Pertengahan tahun/Juni) /The Result Projection of Smoothing Single Year of Age from Administrative Data and the 2020 Population Census (September)

**Tabel**  
**Table** 3.1.3

**Jumlah Penduduk Menurut Kecamatan dan Jenis Kelamin di Kabupaten Magetan, 2022**  
**Number of Population by Subdistrict and Gender in Magetan Regency, 2022**

Kecamatan Subdistrict	Jenis Kelamin Gender		Jumlah Total
	Laki-laki Male	Perempuan Female	
(1)	(2)	(3)	(4)
Poncol	16 057	15 340	31 397
Parang	21 639	22 409	44 048
Lembeyan	20 624	21 547	42 171
Takeran	19 121	19 765	38 886
Nguntoronadi	10 376	10 781	21 157
Kawedanan	19 971	21 187	41 158
Magetan	22 187	23 307	45 494
Ngariboyo	19 322	19 731	39 053
Plaosan	25 609	25 497	51 106
Sidorejo	13 738	13 815	27 553
Panekan	28 692	29 247	57 939
Sukomoro	15 512	16 651	32 163
Bendo	19 714	21 029	40 743
Maospati	22 055	23 373	45 428
Karangrejo	11 872	12 384	24 256
Karas	19 714	20 558	40 272
Barat	14 959	15 299	30 258
Kartoharjo	12 443	12 818	25 261
<b>Kabupaten Magetan</b>	<b>333 605</b>	<b>344 738</b>	<b>678 343</b>

Sumber/Source: Proyeksi Penduduk Interim tahun 2020 - 2023 (Pertengahan tahun/Juni) /The Result Projection of Smoothing Single Year of Age from Administrative Data and the 2020 Population Census (September)

**Tabel** 3.1.4 **Jumlah Penduduk, Keluarga, dan Rata-rata Anggota Keluarga Akhir Tahun Menurut Kecamatan di Kabupaten Magetan, 2022**  
**End Year Population, Family, and Average Family by Subdistrict in Magetan Regency, 2022**

Kecamatan Subdistrict	Penduduk Population	Keluarga Family	Rata-rata Anggota Keluarga Average Family
(1)	(2)	(3)	(4)
Poncol	31 740	10 618	2,99
Parang	45 864	16 136	2,84
Lembeyan	42 974	15 377	2,79
Takeran	39 214	14 153	2,77
Nguntoronadi	42 486	1 561	2,72
Kawedanan	45 155	15 912	2,84
Magetan	52 658	17 166	3,07
Ngariboyo	58 402	2 007	2,91
Plaosan	33 154	12 285	2,70
Sidorejo	41 732	15 837	2,64
Panekan	46 419	17 543	2,65
Sukomoro	30 688	11 557	2,66
Bendo	24 682	9 262	2,66
Maospati	38 874	13 727	2,83
Karangrejo	25 766	9 706	2,65
Karas	39 841	13 768	2,89
Barat	21 898	7 864	2,78
Kartoharjo	28 698	9 377	3,06
<b>Kabupaten Magetan</b>	<b>690 245</b>	<b>245 968</b>	<b>2,81</b>

Sumber/Source: Dinas Kependudukan dan Pencatatan Sipil Kabupaten Magetan/Population and Civil Registration Agency of Magetan Regency

**Tabel**  
**Table 3.1.5**
**Banyaknya Kelahiran dan Kematian Menurut Kecamatan dan Jenis Kelamin di Kabupaten Magetan, 2021**  
*Number of Birth and Death by Subdistrict and Gender Ratio in Magetan Regency, 2021*

Kecamatan <i>Subdistrict</i>	Kelahiran <i>Birth</i>		Jumlah <i>Total</i>
	Laki-laki <i>Male</i>	Perempuan <i>Female</i>	
(1)	(2)	(3)	(4)
Poncol	246	245	491
Parang	262	265	527
Lembeyan	301	254	555
Takeran	214	239	453
Nguntoronadi	145	128	273
Kawedanan	287	242	529
Magetan	322	282	604
Ngariboyo	261	249	510
Plaosan	460	364	824
Sidorejo	231	226	457
Panekan	431	394	825
Sukomoro	216	209	425
Bendo	241	218	459
Maospati	254	266	520
Karangrejo	178	149	327
Karas	274	311	585
Barat	200	170	370
Kartoharjo	157	149	306
<b>Kabupaten Magetan</b>	<b>4 680</b>	<b>4 360</b>	<b>9 040</b>

Lanjutan Tabel/Continued Table 3.1.5

Kecamatan <i>Subdistrict</i>	Kematian <i>Death</i>		Jumlah <i>Total</i>
	Laki-laki <i>Male</i>	Perempuan <i>Female</i>	
(1)	(5)	(6)	(7)
Poncol	-	-	340
Parang	-	-	580
Lembeyan	-	-	332
Takeran	-	-	580
Nguntoronadi	-	-	522
Kawedanan	-	-	285
Magetan	-	-	429
Ngariboyo	-	-	304
Plaosan	-	-	860
Sidorejo	-	-	399
Panekan	-	-	627
Sukomoro	-	-	613
Bendo	-	-	299
Maospati	-	-	627
Karangrejo	-	-	533
Karas	-	-	588
Barat	-	-	375
Kartoharjo	-	-	287
<b>Kabupaten Magetan</b>	<b>-</b>	<b>-</b>	<b>8 580</b>

Sumber/Source: Berdasarkan Penerbitan Akta dari Dinas Kependudukan dan Pencatatan Sipil Kabupaten Magetan/Based on Certificate of Population and Civil Registration Agency of Magetan Regency

**Tabel**  
**Table** 3.1.6

**Penduduk Datang dan Pindah Menurut Kecamatan di Kabupaten Magetan, 2022**  
*Migration of Population by Subdistrict in Magetan Regency, 2022*

Kecamatan <i>Subdistrict</i>	Datang <i>In Migrant</i>	
	Antar Provinsi <i>Inter Province</i>	Antar Kabupaten/Kota <i>Inter Region</i>
(1)	(2)	(3)
Poncol	48	34
Parang	111	149
Lembeyan	96	147
Takeran	95	149
Nguntoronadi	131	108
Kawedanan	164	184
Magetan	100	74
Ngariboyo	149	121
Plaosan	145	75
Sidorejo	118	131
Panekan	226	194
Sukomoro	145	75
Bendo	121	61
Maospati	224	114
Karangrejo	69	93
Karas	73	86
Barat	77	202
Kartoharjo	45	36
<b>Kabupaten Magetan</b>	<b>2 137</b>	<b>2 033</b>



Lanjutan Tabel/Continued Table 3.1.6

Kecamatan Subdistrict	Pindah Out Migrant	
	Antar Provinsi Inter Province	Antar Kabupaten/Kota Inter Region
(1)	(5)	(6)
Poncol	52	52
Parang	82	97
Lembeyan	72	117
Takeran	69	148
Nguntoronadi	91	124
Kawedanan	114	143
Magetan	78	74
Ngariboyo	90	120
Plaosan	73	99
Sidorejo	105	122
Panekan	207	172
Sukomoro	106	94
Bendo	88	89
Maospati	113	125
Karangrejo	66	85
Karas	78	93
Barat	52	68
Kartoharjo	34	46
<b>Kabupaten Magetan</b>	<b>1 570</b>	<b>1 868</b>

Sumber/Source: Dinas Kependudukan dan Pencatatan Sipil Kabupaten Magetan/Population and Civil Registration Agency of Magetan Regency

**Tabel**  
**Table** 3.1.7

**Daftar Penerbitan Akta, Kelahiran Rutin dan Kelahiran Dispensasi Menurut Kecamatan di Kabupaten Magetan, 2021**  
*List of Certificate, Birth and Special Birth by Subdistrict and in Magetan Regency, 2021*

Kecamatan <i>Subdistrict</i>	Kelahiran <i>Birth</i>		Jumlah <i>Total</i>
	Laki-laki <i>Male</i>	Perempuan <i>Female</i>	
(1)	(2)	(3)	(4)
Poncol	246	245	491
Parang	262	265	527
Lembeyan	301	254	555
Takeran	214	239	453
Nguntoronadi	145	128	273
Kawedanan	287	242	529
Magetan	322	282	604
Ngariboyo	261	249	510
Plaosan	460	364	824
Sidorejo	231	226	457
Panekan	431	394	825
Sukomoro	216	209	425
Bendo	241	218	459
Maospati	254	266	520
Karangrejo	178	149	327
Karas	274	311	585
Barat	200	170	370
Kartoharjo	157	149	306
<b>Kabupaten Magetan</b>	<b>4 680</b>	<b>4 360</b>	<b>9 040</b>

Lanjutan Tabel/Continued Table 3.1.7

Kecamatan Subdistrict	Laki-laki Male	Kematian Death	Jumlah Total
		Perempuan Female	
(1)	(5)	(6)	(7)
Poncol	-	-	340
Parang	-	-	580
Lembeyan	-	-	332
Takeran	-	-	580
Nguntoronadi	-	-	522
Kawedanan	-	-	285
Magetan	-	-	429
Ngariboyo	-	-	304
Plaosan	-	-	860
Sidorejo	-	-	399
Panekan	-	-	627
Sukomoro	-	-	613
Bendo	-	-	299
Maospati	-	-	627
Karangrejo	-	-	533
Karas	-	-	588
Barat	-	-	375
Kartoharjo	-	-	287
<b>Kabupaten Magetan</b>	-	-	<b>8 580</b>

Lanjutan Tabel/*Continued Table* 3.1.7

Kecamatan <i>Subdistrict</i>	Pengakuan Anak <i>Child Avoval</i>		Jumlah <i>Total</i>
	Laki-laki <i>Male</i>	Perempuan <i>Female</i>	
(1)	(8)	(9)	(10)
Poncol	-	-	-
Parang	-	-	-
Lembeyan	-	-	-
Takeran	-	-	-
Nguntoronadi	-	-	-
Kawedanan	1	-	1
Magetan	-	-	-
Ngariboyo	-	-	-
Plaosan	-	-	-
Sidorejo	-	-	-
Panekan	-	1	1
Sukomoro	-	-	-
Bendo	-	-	-
Maospati	1	-	1
Karangrejo	-	-	-
Karas	-	-	-
Barat	-	-	-
Kartoharjo	1	-	1
<b>Kabupaten Magetan</b>	<b>3</b>	<b>1</b>	<b>4</b>

Lanjutan Tabel/Continued Table 3.1.7

Kecamatan Subdistrict	Pengesahan Anak Chikd Adoption		
	Laki-laki Male	Perempuan Female	Jumlah Total
(1)	(11)	(12)	(13)
Poncol	-	-	-
Parang	-	-	-
Lembeyan	1	-	1
Takeran	-	-	-
Nguntoronadi	2	-	2
Kawedanan	-	-	-
Magetan	-	-	-
Ngariboyo	1	2	3
Plaosan	4	2	6
Sidorejo	-	-	-
Panekan	1	1	2
Sukomoro	2	1	3
Bendo	2	-	2
Maospati	1	1	2
Karangrejo	-	1	1
Karas	-	3	3
Barat	-	2	2
Kartoharjo	-	1	1
<b>Kabupaten Magetan</b>	<b>14</b>	<b>14</b>	<b>28</b>

Sumber/Source: Dinas Kependudukan dan Pencatatan Sipil Kabupaten Magetan/Population and Civil Registration Agency of Magetan Regency

**3.2 KETENAGAKERJAAN  
EMPLOYMENT**

**Tabel 3.2.1 Jumlah Penduduk Berumur 15 Tahun Keatas Menurut Jenis Kegiatan Selama Seminggu yang Lalu dan Jenis Kelamin di Kabupaten Magetan, 2022**  
*Population Aged 15 Years and Over by Type of Activity During The Previous Week and Gender in Magetan Regency, 2022*

Kegiatan Utama <i>Main Activity</i>	Jenis Kelamin/Gender		
	Laki-Laki <i>Male</i>	Perempuan <i>Female</i>	Laki- Laki+Perempuan <i>Male+Female</i>
(1)	(2)	(3)	(4)
<b>I. Angkatan Kerja/<i>Economically Active</i></b>	<b>217 730</b>	<b>171 618</b>	<b>389 348</b>
1. Bekerja/ <i>Working</i>	209 079	163 417	372 496
2. Pengangguran Terbuka/ <i>Unemployment</i>	8 651	8 201	16 852
<b>II. Bukan Angkatan Kerja/<i>Not Economically Active</i></b>	<b>36 000</b>	<b>100 612</b>	<b>136 612</b>
1. Sekolah/ <i>Attending School</i>	15 004	13 581	28 585
2. Mengurus Rumah Tangga/ <i>Housekeeping</i>	7 705	77 586	85 291
3. Lainnya/ <i>Others</i>	13 291	9 445	22 736
<b>Jumlah/<i>Total</i></b>	<b>253 730</b>	<b>272 230</b>	<b>525 960</b>

Sumber/Source: BPS, Survei Angkatan Kerja Nasional (Sakernas) Agustus/BPS-Statistics Indonesia, August National Labor Force Survey

**Tabel**  
**Table** 3.2.2

**Penduduk Berumur 15 Tahun ke Atas Menurut Pendidikan Tertinggi yang Ditamatkan dan Jenis Kegiatan Selama Seminggu yang Lalu di Kabupaten Magetan, 2022**  
*Population 15 Years of Age and Over by Educational Attainment and Type of Activity During the Previous Week in Magetan Regency, 2022*

Pendidikan Tertinggi yang Ditamatkan <sup>1</sup> <i>Educational Attainment<sup>1</sup></i>	Angkatan Kerja/ <i>Economically Active</i>			Persentase Bekerja terhadap Angkatan Kerja <i>Percentage of Working to Economically Active</i>
	Bekerja <i>Working</i>	Pengangguran <sup>2</sup> <i>Unemployment<sup>2</sup></i>	Jumlah Angkatan Kerja <i>Total of Economically Active</i>	
(1)	(2)	(3)	(4)	(5)
0	149 578	7 175	156 753	95,42
1	72 286	2 302	74 588	96,91
2	123 537	5 427	128 964	95,79
3	27 095	1 948	29 043	93,29
<b>Jumlah/Total</b>	<b>372 496</b>	<b>16 852</b>	<b>389 348</b>	<b>95,67</b>

Lanjutan Tabel/*Continued Table 3.2.2*

Pendidikan Tertinggi yang Ditamatkan <sup>1</sup> <i>Educational Attainment <sup>1</sup></i>	Bukan Angkatan Kerja <i>Not Economically Active</i>	Jumlah <i>Total</i>	Persentase Angkatan Kerja terhadap Penduduk Usia Kerja <i>Percentage of Economically Active to Working Age Population</i>
(1)	(6)	(7)	(8)
0	65 488	222 241	70,53
1	36 707	111 295	67,02
2	29 066	158 030	81,61
3	5 351	34 394	84,44
<b>Jumlah/Total</b>	<b>136 612</b>	<b>525 960</b>	<b>74,03</b>

Catatan/Note: <sup>1</sup> 0. ≤ Sekolah Dasar (SD)/≤ *Primary School*  
 1. Sekolah Menengah Pertama/*Junior High School*  
 2. Sekolah Menengah Atas/*Senior High School*  
 3. Perguruan Tinggi/*Collage*

<sup>2</sup> 1. Mencari pekerjaan/*Looking for work*  
 2. Mempersiapkan usaha/*Establishing a new business/firm*  
 3. Merasa tidak mungkin mendapat pekerjaan/*Feeling hopeless in looking for work (discouraged job seekers)*  
 4. Sudah punya pekerjaan tetapi belum mulai bekerja/*Having job already but not starting to work yet*

Sumber/Source: BPS, Survei Angkatan Kerja Nasional (Sakernas) Agustus/BPS-Statistics Indonesia, August National Labor Force Survey



**Tabel**  
**Table** 3.2.3

**Penduduk Berumur 15 Tahun Ke Atas yang Bekerja Selama Seminggu yang Lalu Menurut Status Pekerjaan Utama dan Jenis Kelamin di Kabupaten Magetan, 2022**  
**Population 15 Years of Age and Over who Worked During The Previous Week by Main Employment Status and Gender in Magetan Regency, 2022**

<b>Status Pekerjaan Utama</b> <i>Main Employment Status</i>	<b>Laki-Laki</b> <i>Male</i>	<b>Perempuan</b> <i>Female</i>	<b>Jumlah</b> <i>Total</i>
(1)	(2)	(3)	(4)
Berusaha sendiri <i>Own account worker</i>	28 895	34 854	63 749
Berusaha dibantu buruh tidak tetap/buruh tidak dibayar <i>Employer assisted by temporary worker/unpaid worker</i>	66 835	33 622	100 457
Berusaha dibantu buruh tetap/buruh dibayar <i>Employer assisted by permanent worker/paid worker</i>	6 762	3 765	10 527
Buruh/Karyawan/Pegawai/ <i>Employee</i>	54 182	36 158	90 340
Pekerja bebas <i>Casual worker</i>	39 456	11 751	51 207
Pekerja keluarga/tak dibayar <i>Family worker/unpaid worker</i>	12 949	43 267	56 216
<b>Jumlah/Total</b>	<b>209 079</b>	<b>163 417</b>	<b>372 496</b>

Sumber/Source: BPS, Survei Angkatan Kerja Nasional (Sakernas) Agustus/BPS-Statistics Indonesia, August National Labor Force Survey

**Tabel**  
**Table** 3.2.4

**Penduduk Berumur 15 Tahun Ke Atas yang Bekerja Selama Seminggu yang Lalu Menurut Lapangan Pekerjaan Utama dan Jenis Kelamin di Kabupaten Magetan, 2022**  
*Population 15 Years of Age and Over who Worked During The Previous Week by Industry and Gender in Magetan Regency, 2022*

Lapangan Pekerjaan Utama <i>Industry</i>	Laki-Laki <i>Male</i>	Perempuan <i>Female</i>	Jumlah <i>Total</i>
(1)	(2)	(3)	(4)
1	72 974	43 532	116 506
2	50 172	26 619	76 791
3	85 933	93 266	179 199
<b>Jumlah/Total</b>	<b>209079</b>	<b>163417</b>	<b>372496</b>

Catatan/Note: 1. Pertanian, Kehutanan, Perburuan, dan Perikanan/*Agriculture, Forestry, Hunting, and Fisheries*  
2. Manufaktur/*Manufactur*  
3. Jasa/*Services*

Sumber/Source: BPS, Survei Angkatan Kerja Nasional (Sakernas) Agustus/BPS-Statistics Indonesia, August National Labor Force Survey

**Tabel** 3.2.5 **Jumlah Penduduk Berumur 15 Tahun Keatas yang Menurut Kelompok Umur dan Jenis Kelamin di Kabupaten Magetan, 2022**  
**Population Aged 15 Years and Over by Age Group and Gender in Magetan Regency, 2022**

Kelompok Umur Age Group	Laki-Laki Male	Perempuan Female	Jumlah Total
(1)	(2)	(3)	(4)
15 – 19	22 397	21 120	43 517
20 – 24	22 642	21 662	44 304
25 – 29	22 589	21 386	43 975
30 – 34	22 775	22 664	45 439
35 – 39	24 110	24 692	48 802
40 – 44	25 115	24 901	50 016
45 – 49	23 022	24 264	47 286
50 – 54	22 410	23 489	45 899
55 – 59	20 737	23 104	43 841
60+	61 067	73 629	134 696
<b>Jumlah/Total</b>	<b>266 864</b>	<b>280 911</b>	<b>547 775</b>

Sumber/Source: BPS, Survei Angkatan Kerja Nasional (Sakernas) Agustus/BPS-Statistics Indonesia, August National Labor Force Survey

**Tabel**  
**Table** 3.2.6

**Jumlah Penduduk Berumur 15 Tahun Keatas Menurut Kelompok Umur dan Jenis Kegiatan Selama Seminggu yang Lalu di Kabupaten Magetan, 2022**  
*Population Aged 15 Years and Over by Age Group and Type of Activity During the Previous Week in Magetan Regency, 2022*

Kelompok Umur <i>Age Group</i>	Bekerja <i>Working</i>	Pengangguran <sup>2</sup> <i>Unemployment<sup>2</sup></i>	Bukan Angkatan Kerja <i>Not Economically Active</i>	Jumlah <i>Total</i>
(1)	(2)	(3)	(4)	(5)
15 – 19	8 297	2 793	28 328	39 418
20 – 24	23 107	2 387	6 288	31 782
25 – 29	27 027	1 084	7 387	35 498
30 – 34	31 610	641	7 519	39 770
35 – 39	31 366	773	8 038	40 177
40 – 44	36 835	747	6 307	43 889
45 – 49	42 105	796	4 157	47 058
50 – 54	45 684	1 287	5 456	52 427
55 – 59	39 568	2 195	8 787	50 550
60+	86 897	4 149	54 345	145 391
<b>Jumlah/Total</b>	<b>372 496</b>	<b>16 852</b>	<b>136 612</b>	<b>525 960</b>

Sumber/Source: BPS, Survei Angkatan Kerja Nasional (Sakernas) Agustus/BPS-Statistics Indonesia, August National Labor Force Survey

**Tabel**  
**Table** 3.2.7

**Tingkat Partisipasi Angkatan Kerja (TPAK), Tingkat Pengangguran Terbuka (TPT), dan Tingkat Kesempatan Kerja (TKK) Menurut Jenis Kelamin di Kabupaten Magetan, 2022**  
**Work Level Participation Rate, Open Unemployment Rate, and Job Opportunity Rates by Gender in Magetan Regency, 2022**

<b>Indikator</b> <i>Indicator</i>	<b>Laki-Laki</b> <i>Male</i>	<b>Perempuan</b> <i>Female</i>	<b>Jumlah</b> <i>Total</i>
(1)	(2)	(3)	(4)
Tingkat Partisipasi Angkatan Kerja (TPAK) <sup>1</sup> <i>Work Level Participation Rate</i>	85,81	63,04	74,03
Tingkat Pengangguran Terbuka (TPT) <sup>2</sup> <i>Open Unemployment Rate</i>	3,97	4,78	4,33
Tingkat Kesempatan Kerja (TKK) <sup>3</sup> <i>Job Opportunity Rate</i>	96,03	95,22	95,67

Catatan/Note: <sup>1</sup> Persentase jumlah angkatan kerja terhadap penduduk usia kerja (15 Tahun ke Atas)/*The percentage of total labor force to the working age population (15 years and over)*

<sup>2</sup> Persentase penduduk usia 15 tahun keatas yang merupakan pengangguran terhadap jumlah angkatan kerja/  
*The percentage of population aged 15 years and over who are unemployed to total labor force*

<sup>3</sup> Persentase penduduk berumur 15 tahun ke atas yang bekerja terhadap angkatan kerja/*The percentage of the population aged 15 years and over working in the labor force*

Sumber/Source: BPS, Survei Angkatan Kerja Nasional (Sakernas) Agustus/BPS-Statistics Indonesia, August National Labor Force Survey

**Tabel**  
**Table** 3.2.8

**Jumlah Pencari Kerja, Penempatan dan Permintaan Kerja Menurut Jenis Kelamin di Kabupaten Magetan, 2022**  
**Number of Job Seekers, Placement and Demand by Gender in Magetan Regency, 2022**

<b>Uraian</b> <b>Description</b>	<b>Laki-Laki</b> <b>Male</b>	<b>Perempuan</b> <b>Female</b>	<b>Jumlah</b> <b>Total</b>
(1)	(2)	(3)	(4)
Sisa Pencari Kerja Tahun yang Lalu <i>Remnant of Job Seekers</i>	1 441	775	2 216
Pencari Kerja <i>Job Seekers</i>	1 171	1 924	3 095
Penempatan <i>Placement</i>	713	1 375	2 088
Penghapus Pencari Kerja <i>Job Seekers to be Cancelled</i>	1 603	1 709	3 312
Pencari Kerja yang Belum Ditempatkan <i>Unsettled Job Seekers</i>	296	0	296
Permintaan Lowongan Kerja <i>Demand of Vacancies</i>	1 362	2 462	3 824
Dipenuhi <i>Occupied</i>	713	1 375	2 088
Penghapusan Lowongan <i>Vacancy to be Cancelled</i>	713	1 375	2 088
Sisa Lowongan Kerja yang Belum Dipenuhi <i>Remnant of Vacancies</i>	649	1 087	1 736

Sumber/Source: Dinas Tenaga Kerja Kabupaten Magetan/ Manpower Service, Magetan Regency

**Tabel** 3.2.9 **Jumlah Pencari Kerja Menurut Jenis Kelamin dan Tingkat Pendidikan di Kabupaten Magetan, 2022**  
**Table** 3.2.9 **Number of Job Seekers by Gender and Education in Magetan Regency, 2022**

Pendidikan Education	Laki-Laki Male	Perempuan Female	Jumlah Total
(1)	(2)	(3)	(4)
Belum Tamat Sekolah Dasar <i>Did not Complete Primary School</i>	-	-	-
Sekolah Dasar <i>Primary School</i>	-	-	38
Sekolah Menengah Pertama <i>Lower Secondary School</i>	-	-	240
Sekolah Menengah Atas <i>Upper Secondary School</i>	-	-	
1. Sekolah Menengah Umum <i>General High School</i>	-	-	632
2. Sekolah Menengah Kejuruan <i>Vocational High School</i>	-	-	1 439
Akademi <i>Academy</i>	-	-	621
Universitas <i>University</i>	-	-	330

Sumber/Source: Dinas Tenaga Kerja Kabupaten Magetan/ *Manpower Service, Magetan Regency*

**Tabel**  
**Table** 3.2.10

**Pencari Kerja Terdaftar, Lowongan Kerja Terdaftar,  
dan Penempatan/Pemenuhan Tenaga Kerja Menurut  
Kecamatan dan Jenis Kelamin di Kabupaten Magetan,  
2022**

*Number of Registered Job Applicants, Registered Job  
Vacancies, and Placement of Workers by Regency/  
Municipality and Gender in Magetan Regency, 2022*

Kecamatan <i>Subdistrict</i>	Pencari Kerja Terdaftar <i>Registered Job Applicants</i>		
	Laki-laki <i>Male</i>	Perempuan <i>Female</i>	Jumlah <i>Total</i>
(1)	(2)	(3)	(4)
Poncol	-	-	66
Parang	-	-	139
Lembeyan	-	-	231
Takeran	-	-	118
Nguntoronadi	-	-	73
Kawedanan	-	-	233
Magetan	-	-	155
Ngariboyo	-	-	139
Plaosan	-	-	120
Sidorejo	-	-	87
Panekan	-	-	198
Sukomoro	-	-	149
Bendo	-	-	231
Maospati	-	-	314
Karangrejo	-	-	184
Karas	-	-	240
Barat	-	-	229
Kartoharjo	-	-	189
<b>Kabupaten Magetan</b>	-	-	<b>3 095</b>



Lanjutan Tabel/*Continued Table* 3.2.10

Kecamatan <i>Subdistrict</i>	Lowongan Kerja Terdaftar <i>Registered Job Vacancies</i>		
	Laki-laki <i>Male</i>	Perempuan <i>Female</i>	Jumlah <i>Total</i>
(1)	(5)	(6)	(7)
Poncol	-	-	-
Parang	-	-	-
Lembeyan	-	-	-
Takeran	-	-	-
Nguntoronadi	-	-	-
Kawedanan	-	-	-
Magetan	-	-	-
Ngariboyo	-	-	-
Plaosan	-	-	-
Sidorejo	-	-	-
Panekan	-	-	-
Sukomoro	-	-	-
Bendo	-	-	-
Maospati	-	-	-
Karangrejo	-	-	-
Karas	-	-	-
Barat	-	-	-
Kartoharjo	-	-	-
<b>Kabupaten Magetan</b>	-	-	-

Lanjutan Tabel/*Continued Table* 3.2.10

Kecamatan <i>Subdistrict</i>	Penempatan/Pemenuhan Tenaga Kerja <i>Placement of Workers</i>		
	Laki-laki <i>Male</i>	Perempuan <i>Female</i>	Jumlah <i>Total</i>
(1)	(8)	(9)	(10)
Poncol	-	-	54
Parang	-	-	195
Lembeyan	-	-	348
Takeran	-	-	105
Nguntoronadi	-	-	119
Kawedanan	-	-	149
Magetan	-	-	61
Ngariboyo	-	-	76
Plaosan	-	-	44
Sidorejo	-	-	41
Panekan	-	-	90
Sukomoro	-	-	66
Bendo	-	-	96
Maospati	-	-	120
Karangrejo	-	-	119
Karas	-	-	231
Barat	-	-	91
Kartoharjo	-	-	83
<b>Kabupaten Magetan</b>	-	-	<b>2 088</b>

Sumber/*Source*: Dinas Tenaga Kerja Kabupaten Magetan/ *Manpower Service, Magetan Regency*

**Tabel** 3.2.11 **Transmigrasi Menurut Jenis Kelamin dan Kecamatan Asal di Kabupaten Magetan, 2022**  
**Number of Transmigrant by Gender and Subdistrict of Origin in Magetan Regency, 2022**

Kecamatan Subdistrict	Jumlah KK Number of Household	Jumlah Jiwa Number of Persons	Jenis Kelamin Gender	
			Laki-laki Male	Perempuan Female
(1)	(2)	(3)	(4)	(5)
Poncol	-	-	-	-
Parang	1	2	1	1
Lembeyan	1	5	1	4
Takeran	-	-	-	-
Nguntoronadi	-	-	-	-
Kawedanan	-	-	-	-
Magetan	-	-	-	-
Ngariboyo	-	-	-	-
Plaosan	1	3	2	1
Sidorejo	-	-	-	-
Panekan	-	-	-	-
Sukomoro	-	-	-	-
Bendo	-	-	-	-
Maospati	-	-	-	-
Karangrejo	-	-	-	-
Karas	2	8	4	4
Barat	-	-	-	-
Kartoharjo	-	-	-	-
<b>Kabupaten Magetan</b>	<b>5</b>	<b>18</b>	<b>8</b>	<b>10</b>

Catatan/Notes: Tidak ada transmigrasi selama pandemi/ No transmigration during the pandemic

Sumber/Source: Dinas Tenaga Kerja Kabupaten Magetan/ Manpower Service, Magetan Regency

# 04.

## SOSIAL DAN KESEJAHTERAAN RAKYAT SOCIAL AND WELFARE

### PENDIDIKAN



**887**  
Bangunan Sekolah  
(mencakup semua jenjang pendidikan)



**88.767**  
Murid  
(mencakup semua jenjang pendidikan)



**7.027**  
Guru/Pengajar  
(mencakup semua jenjang pendidikan)

### KESEHATAN



**798**  
Perawat



**118**  
Dokter



**526**  
Bidan



**101**  
Farmasi

#### KASUS PENYAKIT TERBANYAK



Penyakit darah tinggi (hipertensi) menjadi penyakit yang paling banyak tercatat.

Tahun 2022 tercatat sebanyak 31.289 kasus.

### KEMISKINAN

#### PERSENTASE KEMISKINAN (POVERTY RATE)



Persentase kemiskinan Kabupaten Magetan Tahun 2022 mengalami **penurunan** yaitu sebesar **9,84%**

### SOSIAL LAINNYA

#### KRIMINALITAS (CRIMINALITY)



Kejadian kejahatan dalam setiap 100.000 penduduk (*crime rate*) pada tahun 2022 sebesar **251**.

*crime rate* dari tahun 2020-2022 mengalami **penurunan**.



**PENJELASAN TEKNIS****TECHNICAL NOTES**

- |  |   |
|--|---|
| <p>1. Tidak/belum pernah sekolah adalah mereka yang tidak pernah atau belum pernah terdaftar dan tidak pernah atau belum pernah aktif mengikuti pendidikan di suatu jenjang pendidikan formal. Termasuk juga yang tamat/belum tamat taman kanak-kanak tetapi tidak melanjutkan ke sekolah dasar.</p> | <p>1. <i>Not/never attending school is someone who has never attended or never been registered in a formal education, such as primary, secondary, and tertiary education. Those who just completed kindergarten are considered as never attended school.</i></p>  |
| <p>2. Masih bersekolah adalah mereka yang terdaftar dan aktif mengikuti pendidikan formal dan nonformal (Paket A, B, atau C), baik pendidikan dasar, menengah maupun pendidikan tinggi. Bagi mahasiswa yang sedang cuti dianggap masih bersekolah.</p>   | <p>2. <i>Attending school is someone who is currently attending primary, secondary, or tertiary education, including package A, package B, or package C. College student who postpones his/her study is considered as attending school.</i></p>   |
| <p>3. Tidak bersekolah lagi adalah mereka yang pernah terdaftar dan aktif mengikuti pendidikan di suatu jenjang pendidikan formal dan nonformal (Paket A, B, atau C), tetapi pada saat pencacahan tidak lagi terdaftar dan tidak aktif mengikuti pendidikan.</p>                                     | <p>3. <i>Not attending school anymore is someone who had enrolled and participated in formal and non-formal education in the past including package A, package B, or package C, but currently does not attend school.</i></p>   |
| <p>4. Tamat sekolah adalah menyelesaikan pelajaran yang ditandai dengan lulus ujian akhir pada kelas atau tingkat terakhir suatu jenjang pendidikan di sekolah negeri maupun swasta dengan mendapatkan tanda tamat belajar/ijazah. Seseorang yang belum mengikuti pelajaran</p>                      | <p>4. <i>Completed particular level of education is someone who has completed particular level of education in private or public school and accepting graduation certificate. Someone who has never attended the highest grade but passed the final exam is considered as completed particular level of</i></p> |

pada kelas tertinggi tetapi telah mengikuti ujian akhir dan lulus dianggap tamat sekolah.

5. Jalur Pendidikan di Indonesia terdiri atas 1) pendidikan formal, 2) pendidikan nonformal, dan 3) pendidikan informal yang ketiganya dapat saling melengkapi dan memperkaya (Undang-Undang No. 20 Tahun 2013 tentang Sistem Pendidikan Nasional).

6. Jenjang Pendidikan Formal terdiri atas pendidikan dasar, pendidikan menengah, dan pendidikan tinggi. Jenis pendidikan yang diajarkan mencakup pendidikan umum, kejuruan, akademik, profesi, vokasi, keagamaan, dan khusus.

- Pendidikan Dasar berbentuk Sekolah Dasar (SD) dan Madrasah Ibtidaiyah (MI) atau bentuk lain yang sederajat serta Sekolah Menengah Pertama (SMP) dan Madrasah Tsanawiyah (MTs), atau bentuk lain yang sederajat.
- Pendidikan Menengah berbentuk Sekolah Menengah Atas (SMA), Madrasah Aliyah (MA), Sekolah Menengah Kejuruan (SMK), dan Madrasah Aliyah Kejuruan (MAK), atau bentuk lain yang sederajat.
- Pendidikan Tinggi merupakan jenjang pendidikan setelah

*education.*

5. *The Education System in Indonesia consists of 1) a formal education, 2) non-formal education, and 3) informal education that all three can be complementary and enriching (Law No. 20 Year 2013 about The National Education System).*

6. *The Formal Education Level consists of primary education, secondary education, and high education. The kind of education that taught consists of general education, vocational, academic, professional, religious, and specific education.*

- *The Primary Education consists of Elementary School and Islamic Elementary School or other equivalent forms and Lower Secondary School and MTs, or other equivalent forms.*
- *The Secondary Education consists of the Upper Secondary school, MA, Vocational School, and Vocational Madrasah Aliyah, or other equivalent forms.*
- *The High Education consists of the education level after*

pendidikan menengah yang mencakup program pendidikan diploma, sarjana, magister, spesialis, dan doktor yang diselenggarakan oleh perguruan tinggi. Perguruan tinggi dapat berbentuk akademi, politeknik, sekolah tinggi, institut, atau universitas.

*the secondary education that consists of diplomas, bachelor, master, specialist, and doctoral degrees that are held by the college. The colleges can be academy, polytechnic, high school, institute, or university.*

7. Angka Partisipasi Murni (APM) adalah Proporsi anak sekolah pada satu kelompok usia tertentu yang bersekolah pada jenjang yang sesuai dengan kelompok usianya.
  8. Angka Partisipasi Kasar (APK) adalah Proporsi anak sekolah pada suatu jenjang tertentu dalam kelompok usia yang sesuai dengan jenjang pendidikan tersebut.
  9. Angka Melek Huruf adalah proporsi penduduk kelompok umur tertentu yang dapat membaca dan menulis.
  10. Rumah Sakit adalah tempat pemeriksaan dan perawatan kesehatan, biasanya berada di bawah pengawasan dokter/tenaga medis, yang melayani penderita yang sakit untuk berobat rawat jalan atau rawat inap.
7. *Pure Participation Rate (APM) is Proportion of school children in a certain age group who attend school at a level appropriate to their age group.*
  8. *Crude Participation Rate (APK) is Proportion of school children at a certain level in the age group that matches that level of education*
  9. *Literacy rate is the proportion of the population of certain age groups who can read and write.*
  10. *Hospital is a place for health check, usually controlled/supervised by doctors/medical personnel to serve the ill patients to get outpatient or inpatient treatment services.*



11. Rumah Sakit Bersalin adalah rumah sakit khusus untuk persalinan, dilengkapi pelayanan spesialis pemeriksaan kehamilan, persalinan, rawat inap dan rawat jalan ibu dan anak yang berada di bawah pengawasan dokter spesialis kandungan.
12. Rumah Bersalin adalah sarana pelayanan kesehatan dengan izin sebagai rumah bersalin, dilengkapi pelayanan pemeriksaan kehamilan, persalinan serta pemeriksaan ibu dan anak yang berada di bawah pengawasan bidan senior.
13. Poliklinik adalah sarana kesehatan yang dipakai untuk pelayanan berobat jalan, biasanya beradadi bawah pengawasan dokter/ tenaga medis.
14. Puskesmas (Pusat Kesehatan Masyarakat) adalah unit pelaksana teknis dinas kesehatan Kecamatan yang mempunyai fungsi utama sebagai penyelenggara pelayanan kesehatan tingkat pertama. Wilayah kerja puskesmas maksimal adalah satu kecamatan dan untuk dapat menjangkau wilayah kerjanya, puskesmas mempunyai jaringan pelayanan yang meliputi unit Puskesmas Pembantu (Pustu), unit Puskesmas Keliling (Puskel), dan unit bidan desa/komunitas (Peraturan Menteri Kesehatan RI
11. *Maternity Hospital is a specialized hospital for childbirth, has specialist inspection service to pregnancy, childbirth, hospitalization and outpatient for mothers and children that is under the supervision of an obstetrician.*
12. *Maternity House is health care facility with a license as a maternity house, equipped with prenatal care, childbirth and examination of mothers and children which is under the supervision of a senior midwife.'*
13. *Polyclinic is a health facility in which to get outpatient services, usually under the control of doctor/ medical personnel.*
14. *Public Health Center is technical implementation unit of regency health department that have the primary function as a first-level health care providers. The working area standard of public health center is one district and to reach their working areas, public health centers have a service network covering subsidiary of public health center, mobile public health center units, and midwife units (Regulation of the Minister of Health of Indonesia Number 75 Year 2014 about Public Health Center).*

No. 75 Tahun 2014 Tentang Pusat Kesehatan Masyarakat).

15. Rumah Bersalin adalah sarana pelayanan kesehatan dengan izin sebagai rumah bersalin, dilengkapi pelayanan pemeriksaan kehamilan, persalinan serta pemeriksaan ibu dan anak yang berada di bawah pengawasan bidan senior.
16. Apotek adalah suatu tempat tertentu yang digunakan untuk melakukan pekerjaan kefarmasian, dan penyaluran/ penjualan obat atau bahan farmasi dan perbekalan kesehatan lainnya kepada masyarakat yang dikelola oleh tenaga apoteker (Peraturan Menteri Kesehatan RI No. 1332 Tahun 2002 Tentang Perubahan Atas Peraturan Menteri Kesehatan RI No. 922/MENKES/PER/X/1993 Tentang Ketentuan dan Tata Cara Pemberian Izin Apotek).
17. Keluhan kesehatan adalah keadaan seseorang yang mengalami gangguan kesehatan atau kejiwaan, baik karena penyakit akut, penyakit kronis, kecelakaan, kriminal, atau hal lain.
18. Angka penemuan kasus tuberkulosis adalah jumlah kasus baru tuberkulosis (TB) dan kasus TB yang didiagnosis kambuh yang diobati dalam program penanggulangan TB nasional dan
15. *Maternity House is health care facility with a license as a maternity house, equipped with prenatal care, childbirth and examination of mothers and children which is under the supervision of a senior midwife.*
16. *Pharmacy is a specific place that is used for pharmaceutical jobs, and distribution/sale of drugs/ pharmaceuticals and other medical supplies to people that are administered by trained pharmacist (Regulation of the Minister of Health of Indonesia Number 1332 Year 2002 about the Changes of Regulation of the Minister of Health of Indonesia Number 922/MENKES/PER/X/1993 about Provision and Procedures for Administration of Licensed Pharmacies).*
17. *Health complaint is a condition where a person has health or mental problems because of acute illness, chronically illness, accident, crimes, or others.*
18. *The case detection rate for all forms of tuberculosis is the number of new and replase tuberculosis cases diagnosed and treated in national tuberculosis control programmes and notified to WHO, divided by*

dilaporkan kepada WHO, dibagi dengan perkiraan WHO terhadap jumlah kasus insiden tuberkulosis pada tahun yang sama, dinyatakan sebagai persentase.

*WHO's estimate of the number of incident tuberculosis cases for the same year, expressed as a percentage.*

19. Kasus kumulatif AIDS adalah kumulatif kasus AIDS sampai dengan referensi waktu tertentu.
  20. Bencana Alam adalah peristiwa atau serangkaian peristiwa yang mengancam dan mengganggu kehidupan / penghidupan masyarakat yang disebabkan oleh faktor alam antara lain berupa gempa bumi, tsunami, gunung meletus, banjir, kekeringan, angin topan, dan tanah longsor sehingga mengakibatkan kerugian materi maupun non-materi.
  21. Korban meninggal adalah orang yang dilaporkan tewas atau meninggal dunia akibat bencana.
  22. Korban hilang adalah orang yang dilaporkan hilang atau tidak ditemukan atau tidak diketahui keberadaannya setelah terjadi bencana.
  23. Korban luka/sakit adalah orang yang mengalami luka-luka atau sakit, dalam keadaan luka ringan, luka sedang maupun luka parah/berat, baik yang berobat jalan maupun rawat inap.
19. *Cummulative AIDS case is cummulative AIDS cases with reference to a particular time.*
  20. *Natural Disaster is an event or series of events that threaten and disrupt the lives and livelihoods caused by natural factors such as: earthquake, tsunami, volcanic eruption, flood, flash flood, drought, typhoon/ cyclone, and landslide so it can lead to result in loss of material and non-material.*
  21. *Fatality is a person reported killed or death in the wake of a disaster.*
  22. *Missing person is a person reported missing or who cannot be located or who cannot be accounted for in the wake of a disaster.*
  23. *Casualty is a person suffering injury or illness, in a state of light injury, moderate injury, or heavy injury, which in undergoing treatment as either an outpatient or inpatient.*

24. Rusak Berat adalah kriteria kerusakan yang mengakibatkan bangunan roboh atau sebagian besar komponen struktur rusak.
24. *Severely damaged is the criteria of damage that resulted most buildings collapsed or damaged its structural components.*
25. Rusak sedang adalah kriteria kerusakan yang mengakibatkan sebagian kecil komponen struktur rusak, dan komponen penunjang rusak namun bangunan masih tetap berdiri.
25. *Damaged is the criteria of damage that resulted defective fraction of structural components and supporting components damaged, but the building still stands.*
26. Rusak ringan adalah kriteria kerusakan yang mengakibatkan sebagian komponen struktur retak (struktur masih bisa digunakan) dan bangunan masih tetap berdiri.
26. *Lightly damaged is the criteria of damage that resulted partially cracked structural components, but the structure still can be used and the building still stands.*
27. Untuk mengukur kemiskinan, BPS menggunakan konsep kemampuan memenuhi kebutuhan dasar (basic needs approach). Dengan pendekatan ini, kemiskinan dipandang sebagai ketidakmampuan dari sisi ekonomi untuk memenuhi kebutuhan dasar makanan dan bukan makanan yang diukur dari sisi pengeluaran. Metode yang digunakan adalah menghitung Garis Kemiskinan (GK), yang terdiri dari dua komponen yaitu Garis Kemiskinan Makanan (GKM) dan Garis Kemiskinan Non-Makanan (GKNM). Penghitungan Garis Kemiskinan dilakukan secara terpisah untuk daerah perkotaan dan perdesaan.
27. *To measure poverty, BPS-Statistics Indonesia has used the concept of basic needs approach. Therefore, poverty is viewed as economic inability to fulfill food and non-food basic needs which are measured by consumption/expenditure. The method used is calculating poverty line, which consists of two components that are Food Poverty Line (FPL) and Non-Food Poverty Line (NFPL). The poverty line was calculated separately for urban and rural areas.*

28. Penduduk miskin adalah penduduk yang memiliki rata-rata pengeluaran per kapita per bulan di bawah Garis Kemiskinan.
28. *A person whose expenditure per capita per month is below the poverty line is considered to be poor.*
29. Garis Kemiskinan Makanan (GKM) merupakan nilai pengeluaran kebutuhan minimum makanan yang disetarakan dengan 2.100 kkalori per kapita per hari. Garis Kemiskinan Non-Makanan (GKNM) adalah kebutuhan minimum untuk perumahan, sandang, pendidikan, kesehatan, dan kebutuhan dasar lainnya.
29. *The Food Poverty Line refers to the daily minimum requirement of 2,100 kcal per capita per day. The Non-Food Poverty Line refers to the minimum requirement for household necessities for clothing, education, health, and other basic individual needs.*
30. Ukuran Kemiskinan :
- Head Count Index (HCI-P0) adalah persentase penduduk miskin yang berada di bawah Garis Kemiskinan (GK).
  - Indeks Kedalaman Kemiskinan (*Poverty Gap Index-P1*) merupakan ukuran rata-rata kesenjangan pengeluaran masing-masing penduduk miskin terhadap garis kemiskinan. Semakin tinggi nilai indeks, semakin jauh rata-rata pengeluaran penduduk dari garis kemiskinan.
  - Indeks Keparahan Kemiskinan (*Poverty Severity Index-P2*) memberikan gambaran mengenai penyebaran pengeluaran di antara penduduk miskin. Semakin tinggi nilai indeks, semakin
30. *Poverty Measures :*
- *Head Count Index (HCI-P0) simply measures the percentage of the population that is counted as poor, often denoted by P0.*
  - *Poverty Gap Index-P1 measures the extent to which individuals fall below the poverty line (the poverty gaps) as a proportion of the poverty line. Higher value of the index shows that the gap between average expenditure of the poor and the poverty line is wider.*
  - *Poverty Severity Index-P2 describes inequality among the poor. This is simply a weighted sum of poverty gaps (as a proportion of the poverty line), where the weights are the proportionate poverty gaps*

tinggi ketimpangan  
pengeluaran di antara  
penduduk miskin.

*themselves. Hence, by squaring the poverty gap index, the measure implicitly puts more weight on observations that fall well below the poverty line. Higher value of the index shows that inequality among the poor is higher.*

<https://magetankab.bps.go.id>



**ULASAN****DESCRIPTION****A. Pendidikan**

Pada tahun 2021/2022, berdasarkan data Dinas Pendidikan Kabupaten Magetan tercatat jumlah sarana pendidikan tingkat dasar (SD/ sederajat) sebanyak 522 unit yang terdiri dari 437 unit SD dan 85 Madrasah Ibtidaiyah (MI).

Sementara itu, jumlah sarana pendidikan tingkat Sekolah Menengah Pertama (SMP) sebanyak 93 unit yang terdiri dari 57 unit SMP dan 36 unit Madrasah Tsanawiyah (MTs). Sedangkan tingkat Sekolah Menengah Atas (SMA)/Sederajat terdiri dari 15 unit SMA, 32 unit Sekolah Menengah Kejuruan (SMK), dan 21 Madrasah Aliyah (MA).

**B. Kesehatan**

Pelayanan kesehatan kepada masyarakat tidak terlepas dari ketersediaan sarana kesehatan dan tenaga kesehatan yang memadai. Adapun sarana kesehatan di Kabupaten Magetan tahun 2022 diantaranya 6 unit Rumah sakit dan 22 unit Puskesmas.

**C. Agama dan Sosial Lainnya**

Berdasarkan catatan Dinas Kependudukan dan Catatan Sipil tahun 2022, mayoritas penduduk Kabupaten Magetan adalah pemeluk agama Islam yaitu sebanyak 682.656

**A. Education**

*In 2021/2022, based on Education Office of Magetan Regency, recorded the number of education facilities is 522 units, in which 437 units elementary school and 85 madrasah ibtidaiyah.*

*Meanwhile, the number of education facilities on secondary level education is 93 units consists of 57 units Lower Secondary School and 36 units Madrasah Tsanawiyah. While for senior secondary level consists of 15 units Upper Secondary School, 32 units Vocational High Schools, and 21 units Madrasah Aliyah.*

**B. Health**

*Health services to the community cannot be separated from the availability of health facilities and health workers adequately. Health facilities in Magetan Regency 2022 are 6 units hospital and 22 units public health center.*

**C. Religion and Other Social Aspect**

*Based on Population and Civil Records Office at 2022, Magetan Regency majored by muslim. Muslim population in Magetan regency reaches 682,656 person. Beside muslim, population of*



orang. Selain agama Islam, penduduk Kabupaten Magetan juga penganut Kristen Protestan, Kristen Katolik, Hindu, dan Budha. Penganut agama Kristen Protestan sebesar 5.081 orang, Kristen Katholik 1.502 orang, Hindu 103 orang, Budha 539 orang, dan lainnya 17 orang.

Jumlah tindak pidana di Kabupaten Magetan pada tahun 2022 sebanyak 251 perkara.

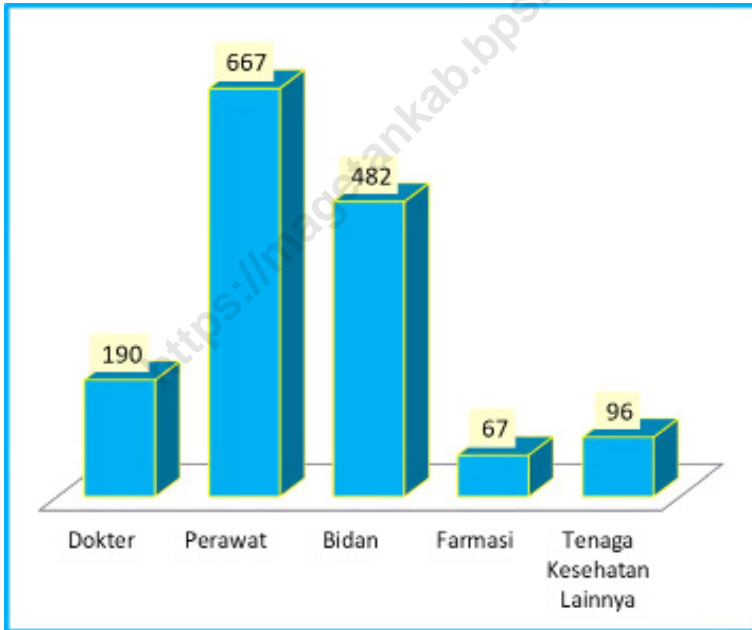
*Magetan regency consists of Christians, Catholics, Hindu and Buddhist. The number of Christians is 5,081 person, Catholics 1,502 person, Hindu 103 person, Buddhists 539 person, and Others 17 person.*

*The total number of reported criminal cases in Magetan Regency 2022 is 251 cases.*

<https://magetankab.bps.go.id>

**Gambar**  
**Figures** 4.1

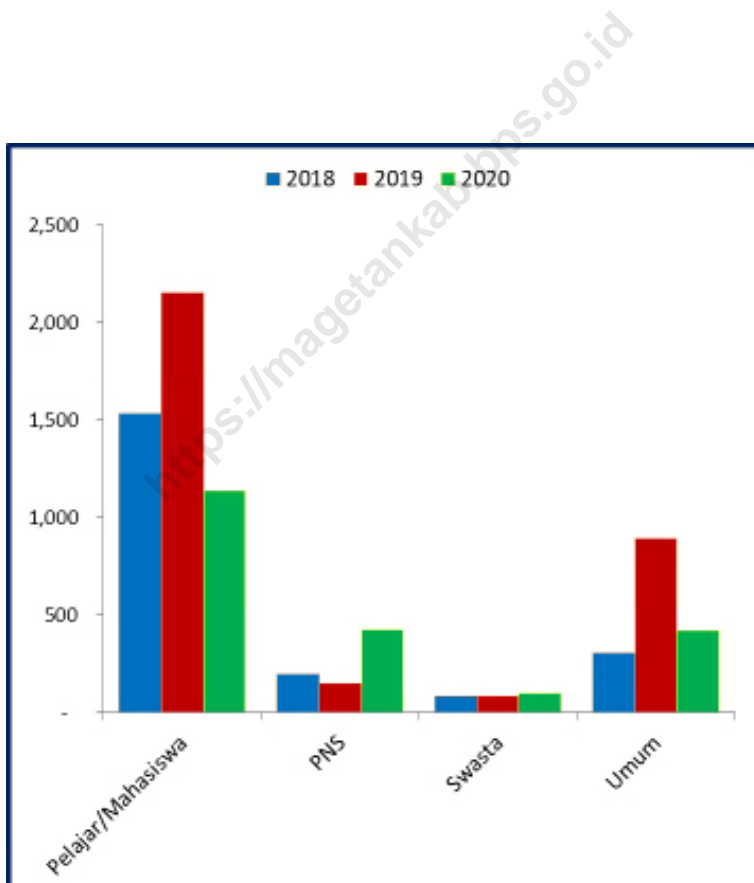
**Jumlah Tenaga Kesehatan di Kabupaten Magetan, 2021**  
**Number of Health Personal in Magetan Regency, 2021**



Sumber/Source : BPS, Pendataan Potensi Desa (Podes)/BPSOStatistics Indonesia, Village Potential Data Collecting

**Gambar** 4.2  
**Figures**

**Jumlah Anggota Perpustakaan Umum Menurut Bulan di Kabupaten Magetan, 2019–2021**  
**Number of Public Library Members by Monthly in Magetan Regency, 2019–2021**



Sumber/Source : Kantor Arsip dan Perpustakaan Kabupaten Magetan/Archive and Library Office of Magetan Regency

#### 4.1 PENDIDIKAN EDUCATION

**Tabel**  
**Table** 4.1.1

**Jumlah Sekolah, Guru, dan Murid Taman Kanak-Kanak (TK) di Bawah Kementerian Pendidikan dan Kebudayaan Menurut Kecamatan di Kabupaten Magetan, 2021/2022 dan 2022/2023**  
**Number of Schools, Teachers, and Pupils in Kindergarten Under The Ministry of Education and Culture by Subdistrict in Magetan Regency, 2021/2022 and 2022/2023**

Kecamatan Subdistrict	Sekolah/Schools					
	Negeri/Public		Swasta/Private		Jumlah/Total	
	2021/2022	2022/2023	2021/2022	2022/2023	2021/2022	2022/2023
(1)	(2)	(3)	(4)	(5)	(6)	(7)
Poncol	-	-	22	22	22	22
Parang	-	-	27	26	27	26
Lembeyan	-	-	21	21	21	21
Takeran	1	1	15	15	16	16
Nguntoronadi	-	-	9	9	9	9
Kawedanan	1	1	27	27	28	28
Magetan	2	2	31	31	33	33
Ngariboyo	-	-	22	22	22	22
Plaosan	-	-	33	33	33	33
Sidorejo	-	-	17	17	17	17
Panekan	-	-	30	30	30	30
Sukomoro	-	-	20	20	20	20
Bendo	-	-	25	25	25	25
Maospati	1	1	23	23	24	24
Karangrejo	-	-	16	15	16	15
Karas	-	-	17	16	17	16
Barat	-	-	17	17	17	17
Kartoharjo	-	-	14	14	14	14
<b>Kabupaten Magetan</b>	<b>5</b>	<b>5</b>	<b>386</b>	<b>383</b>	<b>391</b>	<b>388</b>

Lanjutan Tabel/Continued Table 4.1.1

Kecamatan Subdistrict	Guru <sup>1,2</sup> /Teachers <sup>1,2</sup>					
	Negeri/Public		Swasta/Private		Jumlah/Total	
	2021/2022	2022/2023	2021/2022	2022/2023	2021/2022	2022/2023
(1)	(8)	(9)	(10)	(11)	(12)	(13)
Poncol	-	-	27	25	27	25
Parang	-	-	32	30	32	30
Lembeyan	-	-	36	34	36	34
Takeran	8	8	35	37	43	45
Nguntoronadi	-	-	18	20	18	20
Kawedanan	5	5	46	51	51	56
Magetan	8	8	111	98	119	106
Ngariboyo	-	-	33	29	33	29
Plaosan	-	-	50	47	50	47
Sidorejo	-	-	20	25	20	25
Panekan	-	-	44	50	44	50
Sukomoro	-	-	30	30	30	30
Bendo	-	-	32	34	32	34
Maospati	5	4	67	67	72	71
Karangrejo	-	-	27	25	27	25
Karas	-	-	26	26	26	26
Barat	-	-	40	39	40	39
Kartoharjo	-	-	21	20	21	20
<b>Kabupaten Magetan</b>	<b>26</b>	<b>25</b>	<b>695</b>	<b>687</b>	<b>721</b>	<b>712</b>

Lanjutan Tabel/*Continued Table 4.1.1*

Kecamatan Subdistrict	Murid/Pupils					
	Negeri/Public		Swasta/Private		Jumlah/Total	
	2021/2022	2022/2023	2021/2022	2022/2023	2021/2022	2022/2023
(1)	(14)	(15)	(16)	(17)	(18)	(19)
Poncol	-	-	540	475	540	475
Parang	-	-	639	566	639	566
Lembeyan	-	-	497	503	497	503
Takeran	90	86	546	514	636	600
Nguntoronadi	-	-	201	223	201	223
Kawedanan	64	64	752	774	816	838
Magetan	106	117	1 500	1474	1 606	1591
Ngariboyo	-	-	421	451	421	451
Plaosan	-	-	830	825	830	825
Sidorejo	-	-	476	471	476	471
Panekan	-	-	854	826	854	826
Sukomoro	-	-	494	559	494	559
Bendo	-	-	521	540	521	540
Maospati	12	19	782	789	794	808
Karangrejo	-	-	361	338	361	338
Karas	-	-	421	423	421	423
Barat	-	-	647	707	647	707
Kartoharjo	-	-	302	328	302	328
<b>Kabupaten Magetan</b>	<b>272</b>	<b>286</b>	<b>10 784</b>	<b>10786</b>	<b>11 056</b>	<b>11072</b>

Catatan/Note: <sup>1</sup> Jumlah guru termasuk kepala sekolah dan guru/*The total of teachers including headmaster and teacher*

<sup>2</sup> Data guru tidak dapat dipecah/*Data of teachers can not be split*

Sumber/Source: Dinas Pendidikan dan Kebudayaan Kabupaten Magetan, Sistem Data Pokok Pendidikan, Data Semester Ganjil/*Ministry of Educations and Culture of Magetan Regency, Basic Education Data System, Odd Semester Data*

**Tabel**  
**Table** 4.1.2

**Jumlah Sekolah, Guru, dan Murid Raudatul Athfal (RA) di Bawah Kementerian Agama Menurut Kecamatan di Kabupaten Magetan, 2021/2022 dan 2022/2023**  
**Number of Schools, Teachers, and Pupils in Raudatul Athfal (RA) Under The Ministry of Religious Affairs by Subdistrict in Magetan Regency, 2021/2022 and 2022/2023**

Kecamatan Subdistrict	Sekolah/Schools		Guru/Teachers		Murid/Pupils	
	2021/2022	2022/2023	2021/2022	2022/2023	2021/2022	2022/2023
(1)	(2)	(3)	(4)	(5)	(6)	(7)
Poncol	5	5	20	23	253	251
Parang	8	8	34	36	502	484
Lembeyan	10	10	48	48	577	628
Takeran	10	10	55	52	502	519
Nguntoronadi	4	4	36	39	448	471
Kawedanan	3	3	13	13	137	171
Magetan	3	3	20	22	244	268
Ngariboyo	4	4	19	19	180	204
Plaosan	10	10	42	43	523	476
Sidorejo	4	4	14	14	136	142
Panekan	9	9	31	32	414	427
Sukomoro	2	2	7	7	115	117
Bendo	6	6	23	23	212	229
Maospati	4	4	22	20	197	220
Karangrejo	5	5	26	24	293	315
Karas	11	11	54	50	729	852
Barat	2	2	10	10	105	109
Kartoharjo	6	6	22	21	177	177
<b>Kabupaten Magetan</b>	<b>101</b>	<b>101</b>	<b>476</b>	<b>473</b>	<b>5 491</b>	<b>5 809</b>

Catatan/Note: <sup>1</sup> Jumlah guru termasuk kepala sekolah dan guru/The total of teachers including headmaster and teacher  
 Sumber/Source: Kementerian Agama Kabupaten Magetan, EMIS, Data Semester Ganjil/Ministry of Religious Affairs of Magetan Regency, EMIS, odd semester report data

**Tabel**  
**Table** 4.1.3

**Jumlah Sekolah, Guru, dan Murid Sekolah Dasar (SD) di Bawah Kementerian Pendidikan dan Kebudayaan Menurut Kecamatan di Kabupaten Magetan, 2021/2022 dan 2022/2023**

***Number of Schools, Teachers, and Pupils in Primary Schools Under The Ministry of Education and Culture by Subdistrict in Magetan Regency, 2021/2022 and 2022/2023***

Kecamatan Subdistrict	Sekolah/Schools					
	Negeri/Public		Swasta/Private		Jumlah/Total	
	2021/2022	2022/2023	2021/2022	2022/2023	2021/2022	2022/2023
(1)	(2)	(3)	(4)	(5)	(6)	(7)
Poncol	23	22	-	-	23	22
Parang	33	30	1	1	34	31
Lembeyan	27	27	-	-	27	27
Takeran	22	14	-	-	22	14
Nguntoronadi	11	11	-	-	11	11
Kawedanan	28	26	2	2	30	28
Magetan	23	18	6	6	29	24
Ngariboyo	25	24	-	-	25	24
Plaosan	37	34	1	1	38	35
Sidorejo	18	15	-	-	18	15
Panekan	34	31	-	-	34	31
Sukomoro	22	21	1	1	23	22
Bendo	28	25	1	1	29	26
Maospati	23	23	1	1	24	24
Karangrejo	13	13	1	1	14	14
Karas	18	18	-	-	18	18
Barat	19	18	3	3	22	21
Kartoharjo	16	15	-	-	16	15
<b>Kabupaten Magetan</b>	<b>420</b>	<b>385</b>	<b>17</b>	<b>17</b>	<b>437</b>	<b>402</b>



Lanjutan Tabel/*Continued Table 4.1.3*

Kecamatan Subdistrict	Guru <sup>1</sup> /Teachers <sup>1</sup>					
	Negeri/Public		Swasta/Private		Jumlah/Total	
	2021/2022	2022/2023	2021/2022	2022/2023	2021/2022	2022/2023
(1)	(8)	(9)	(10)	(11)	(12)	(13)
Poncol	194	160	-	-	194	160
Parang	228	233	17	16	245	249
Lembeyan	236	210	-	-	236	210
Takeran	206	157	-	-	206	157
Nguntoronadi	121	110	-	-	121	110
Kawedanan	260	221	41	47	301	268
Magetan	207	178	163	165	370	343
Ngariboyo	214	185	-	-	214	185
Plaosan	310	276	7	6	317	282
Sidorejo	143	118	-	-	143	118
Panekan	292	250	-	-	292	250
Sukomoro	205	171	8	11	213	182
Bendo	250	202	5	13	255	215
Maospati	239	195	26	23	265	218
Karangrejo	127	100	46	50	173	150
Karas	155	142	-	-	155	142
Barat	171	143	42	37	213	180
Kartoharjo	145	120	-	-	145	120
<b>Kabupaten Magetan</b>	<b>3,703</b>	<b>3171</b>	<b>355</b>	<b>368</b>	<b>4 058</b>	<b>3 539</b>

Lanjutan Tabel/Continued Table 4.1.3

Kecamatan Subdistrict	Murid/Pupils					
	Negeri/Public		Swasta/Private		Jumlah/Total	
	2021/2022	2022/2023	2021/2022	2022/2023	2021/2022	2022/2023
(1)	(14)	(15)	(16)	(17)	(18)	(19)
Poncol	1 509	1532	-	-	1 509	1532
Parang	1 679	1684	216	236	1 895	1920
Lembeyan	1 691	1635	-	-	1 691	1635
Takeran	1 134	1077	-	-	1 134	1077
Nguntoronadi	869	819	-	-	869	819
Kawedanan	2 383	2286	675	666	3 058	2952
Magetan	2 339	2299	2 638	2735	4 977	5034
Ngariboyo	1 773	1626	-	-	1 773	1626
Plaosan	3 032	2922	62	61	3 094	2983
Sidorejo	1 391	1338	-	-	1 391	1338
Panekan	2 704	2562	-	-	2 704	2562
Sukomoro	1 509	1437	152	145	1 661	1582
Bendo	1 806	1718	107	133	1 913	1851
Maospati	2 672	2590	400	369	3 072	2959
Karangrejo	1 239	1208	503	556	1 742	1764
Karas	1 459	1352	-	-	1 459	1352
Barat	1 620	1498	576	586	2 196	2084
Kartoharjo	1 086	1102	-	-	1 086	1102
<b>Kabupaten Magetan</b>	<b>31 895</b>	<b>30 685</b>	<b>5 329</b>	<b>5 487</b>	<b>37 224</b>	<b>36 172</b>

Catatan/Note: <sup>1</sup> Jumlah guru termasuk kepala sekolah dan guru/The total of teachers including headmaster and teacher  
 Sumber/Source: Dinas Pendidikan dan Kebudayaan Kabupaten Magetan, Sistem Data Pokok Pendidikan, Data Semester Ganji/Ministry of Educations and Culture of Magetan Regency, Basic Education Data System, Odd Semester Data

**Tabel**  
**Table** 4.1.4

**Jumlah Sekolah, Guru, dan Murid Madrasah Ibtidaiyah (MI) di Bawah Kementerian Agama Menurut Kecamatan Menurut Kecamatan di Kabupaten Magetan, 2021/2022 dan 2022/2023**

**Number of Schools, Teachers, and Pupils in Madrasah Ibtidaiyah (MI) Under The Ministry of Religious Affairs by Subdistrict in Magetan Regency, 2021/2022 and 2022/2023**

Kecamatan Subdistrict	Sekolah/Schools					
	Negeri/Public		Swasta/Private		Jumlah/Total	
	2021/2022	2022/2023	2021/2022	2022/2023	2021/2022	2022/2023
(1)	(2)	(3)	(4)	(5)	(6)	(7)
Poncol	1	1	5	5	6	6
Parang	1	1	7	7	8	8
Lembeyan	1	1	9	10	10	11
Takeran	5	5	3	3	8	8
Nguntoronadi	1	1	1	1	2	2
Kawedanan	-	-	2	2	2	2
Magetan	1	1	-	-	1	1
Ngariboyo	1	1	3	3	4	4
Plaosan	-	-	5	7	5	7
Sidorejo	1	1	1	1	2	2
Panekan	1	1	8	9	9	10
Sukomoro	1	1	-	-	1	1
Bendo	-	-	6	6	6	6
Maospati	1	1	1	1	2	2
Karangrejo	1	1	1	1	2	2
Karas	-	-	10	10	10	10
Barat	-	-	3	3	3	3
Kartoharjo	-	-	4	4	4	4
<b>Kabupaten Magetan</b>	<b>16</b>	<b>16</b>	<b>69</b>	<b>73</b>	<b>85</b>	<b>89</b>

Lanjutan Tabel/*Continued Table* 4.1.4

Kecamatan Subdistrict	Guru <sup>1</sup> /Teachers <sup>1</sup>					
	Negeri/Public		Swasta/Private		Jumlah/Total	
	2021/2022	2022/2023	2021/2022	2022/2023	2021/2022	2022/2023
(1)	(8)	(9)	(10)	(11)	(12)	(13)
Poncol	18	19	34	54	52	73
Parang	15	19	85	90	100	109
Lembeyan	14	9	88	92	102	101
Takeran	102	102	41	43	143	145
Nguntoronadi	19	19	32	34	51	53
Kawedanan	-	-	17	20	17	20
Magetan	51	49	-	-	51	49
Ngariboyo	33	27	30	25	63	52
Plaosan	-	-	50	62	50	62
Sidorejo	27	16	9	2	36	18
Panekan	31	24	75	78	106	102
Sukomoro	19	19	-	-	19	19
Bendo	-	-	69	48	69	48
Maospati	23	27	9	11	32	38
Karangrejo	19	12	8	8	27	20
Karas	-	-	153	151	153	151
Barat	-	-	39	35	39	35
Kartoharjo	-	-	45	39	45	39
<b>Kabupaten Magetan</b>	<b>371</b>	<b>342</b>	<b>784</b>	<b>792</b>	<b>1 155</b>	<b>1 134</b>

Lanjutan Tabel/Continued Table 4.1.4

Kecamatan Subdistrict	Murid/Pupils					
	Negeri/Public		Swasta/Private		Jumlah/Total	
	2021/2022	2022/2023	2021/2022	2022/2023	2021/2022	2022/2023
(1)	(14)	(15)	(16)	(17)	(18)	(19)
Poncol	251	258	522	602	773	860
Parang	313	347	1 018	1 052	1 331	1 399
Lembeyan	159	181	972	1 098	1 131	1 279
Takeran	1 611	1 670	495	528	2 106	2 198
Nguntoronadi	339	330	445	434	784	764
Kawedanan	-	-	155	180	155	180
Magetan	926	980	-	-	926	980
Ngariboyo	545	553	452	490	997	1 043
Plaosan	-	-	681	944	681	944
Sidorejo	402	405	86	83	488	488
Panekan	487	504	816	883	1 303	1 387
Sukomoro	314	331	-	-	314	331
Bendo	-	-	881	862	881	862
Maospati	382	394	66	67	448	461
Karangrejo	259	282	46	42	305	324
Karas	-	-	2 203	2 479	2 203	2 479
Barat	-	-	473	548	473	548
Kartoharjo	-	-	453	466	453	466
<b>Kabupaten Magetan</b>	<b>5 988</b>	<b>6 235</b>	<b>9 764</b>	<b>10 758</b>	<b>15 752</b>	<b>16 993</b>

Catatan/Note: <sup>1</sup> Jumlah guru termasuk kepala sekolah dan guru/The total of teachers including headmaster and teacher

Sumber/Source: Kementerian Agama Kabupaten Magetan, EMIS, Data Semester Ganjil/Ministry of Religious Affairs of Magetan Regency, EMIS, odd semester report data

**Tabel**  
**Table** 4.1.5

**Jumlah Sekolah, Guru, dan Murid Sekolah Menengah Pertama (SMP) di Bawah Kementerian Pendidikan dan Kebudayaan Menurut Kecamatan di Kabupaten Magetan, 2021/2022 dan 2022/2023**

***Number of Schools, Teachers, and Pupils in Lower Secondary Schools Under The Ministry of Education and Culture by Subdistrict in Magetan Regency, 2021/2022 and 2022/2023***

Kecamatan Subdistrict	Sekolah/Schools					
	Negeri/Public		Swasta/Private		Jumlah/Total	
	2021/2022	2022/2023	2021/2022	2022/2023	2021/2022	2022/2023
(1)	(2)	(3)	(4)	(5)	(6)	(7)
Poncol	3	3	-	-	3	3
Parang	3	3	1	1	4	4
Lembeyan	2	2	-	-	2	2
Takeran	1	1	-	-	1	1
Nguntoronadi	1	1	-	-	1	1
Kawedanan	3	3	-	2	5	5
Magetan	4	4	7	6	11	10
Ngariboyo	2	2	-	-	2	2
Plaosan	3	3	2	2	5	5
Sidorejo	2	2	-	-	2	2
Panekan	2	2	2	2	4	4
Sukomoro	2	2	-	-	2	2
Bendo	2	2	-	-	2	2
Maospati	3	3	1	-	4	3
Karangrejo	2	2	1	1	3	3
Karas	1	1	2	2	3	3
Barat	2	2	-	-	2	2
Kartoharjo	1	1	-	1	1	2
<b>Kabupaten Magetan</b>	<b>39</b>	<b>39</b>	<b>18</b>	<b>17</b>	<b>57</b>	<b>56</b>

Lanjutan Tabel/Continued Table 4.1.5

Kecamatan Subdistrict	Guru <sup>1</sup> /Teachers <sup>1</sup>					
	Negeri/Public		Swasta/Private		Jumlah/Total	
	2021/2022	2022/2023	2021/2022	2022/2023	2021/2022	2022/2023
(1)	(8)	(9)	(10)	(11)	(12)	(13)
Poncol	67	58	-	-	67	58
Parang	95	81	7	6	102	87
Lembeyan	48	44	-	-	48	44
Takeran	30	25	-	-	30	25
Nguntoronadi	38	33	-	-	38	33
Kawedanan	126	106	9	8	135	114
Magetan	219	181	80	86	299	267
Ngariboyo	52	54	-	-	52	54
Plaosan	93	82	31	27	124	109
Sidorejo	44	34	-	-	44	34
Panekan	60	56	21	15	81	71
Sukomoro	64	57	-	-	64	57
Bendo	53	50	-	-	53	50
Maospati	114	105	6	-	120	105
Karangrejo	81	79	10	10	91	89
Karas	45	38	28	21	73	59
Barat	84	73	-	-	84	73
Kartoharjo	26	23	-	14	26	37
<b>Kabupaten Magetan</b>	<b>1 339</b>	<b>1179</b>	<b>192</b>	<b>187</b>	<b>1,531</b>	<b>1366</b>

Lanjutan Tabel/*Continued Table 4.1.5*

Kecamatan Subdistrict	Murid/Pupils					
	Negeri/Public		Swasta/Private		Jumlah/Total	
	2021/2022	2022/2023	2021/2022	2022/2023	2021/2022	2022/2023
(1)	(14)	(15)	(16)	(17)	(18)	(19)
Poncol	689	664	-	-	689	664
Parang	1 145	1119	12	20	1 157	1139
Lembeyan	443	465	-	-	443	465
Takeran	372	364	-	-	372	364
Nguntoronadi	494	506	-	-	494	506
Kawedanan	1 405	1427	65	45	1 470	1472
Magetan	3,170	3179	809	956	3 979	4135
Ngariboyo	783	777	-	-	783	777
Plaosan	1 192	1169	148	188	1 340	1357
Sidorejo	349	347	-	-	349	347
Panekan	867	902	25	23	892	925
Sukomoro	750	737	-	-	750	737
Bendo	757	750	-	-	757	750
Maospati	1 748	1712	10	-	1 758	1712
Karangrejo	1 171	1111	77	72	1 248	1183
Karas	519	556	164	158	683	714
Barat	1 245	1188	-	-	1 245	1188
Kartoharjo	335	319	-	122	335	441
<b>Kabupaten Magetan</b>	<b>17 434</b>	<b>17292</b>	<b>1 310</b>	<b>1584</b>	<b>18 744</b>	<b>18876</b>

Catatan/Note: <sup>1</sup> Jumlah guru termasuk kepala sekolah dan guru/*The total of teachers including headmaster and teacher*  
 Sumber/Source: Dinas Pendidikan dan Kebudayaan Kabupaten Magetan, Sistem Data Pokok Pendidikan, Data Semester Ganji/Ministry of Educations and Culture of Magetan Regency, Basic Education Data System, Odd Semester Data



**Tabel**  
**Table 4.1.6**

**Jumlah Sekolah, Guru, dan Murid Madrasah Tsanawiyah (MTs) di Bawah Kementerian Agama Menurut Kecamatan di Kabupaten Magetan, 2021/2022 dan 2022/2023**  
**Number of Schools, Teachers, and Pupils in Madrasah Tsanawiyah (MTs) Under The Ministry of Religious Affairs by Subdistrict in Magetan Regency, 2021/2022 and 2022/2023**

Kecamatan Subdistrict	Sekolah/Schools					
	Negeri/Public		Swasta/Private		Jumlah/Total	
	2021/2022	2022/2023	2021/2022	2022/2023	2021/2022	2022/2023
(1)	(2)	(3)	(4)	(5)	(6)	(7)
Poncol	-	-	4	4	4	4
Parang	-	-	3	3	3	3
Lembeyan	1	1	2	2	3	3
Takeran	2	2	2	2	4	4
Nguntoronadi	-	-	1	1	1	1
Kawedanan	1	1	-	-	1	1
Magetan	-	-	1	2	1	2
Ngariboyo	-	-	1	1	1	1
Plaosan	-	-	3	3	3	3
Sidorejo	1	1	-	-	1	1
Panekan	1	1	-	-	1	1
Sukomoro	-	-	1	1	1	1
Bendo	1	1	2	2	3	3
Maospati	-	-	1	1	1	1
Karangrejo	1	1	-	-	1	1
Karas	-	-	4	5	4	5
Barat	2	2	-	1	2	3
Kartoharjo	-	-	1	1	1	1
<b>Kabupaten Magetan</b>	<b>10</b>	<b>10</b>	<b>26</b>	<b>29</b>	<b>36</b>	<b>39</b>

Lanjutan Tabel/*Continued Table 4.1.6*

Kecamatan Subdistrict	Guru <sup>1</sup> /Teachers <sup>1</sup>					
	Negeri/Public		Swasta/Private		Jumlah/Total	
	2021/2022	2022/2023	2021/2022	2022/2023	2021/2022	2022/2023
(1)	(8)	(9)	(10)	(11)	(12)	(13)
Poncol	-	-	80	67	80	67
Parang	-	-	41	33	41	33
Lembeyan	32	35	21	18	53	53
Takeran	65	74	40	46	105	120
Nguntoronadi	-	-	27	27	27	27
Kawedanan	38	44	-	-	38	44
Magetan	-	-	10	20	10	20
Ngariboyo	-	-	10	8	10	8
Plaosan	-	-	41	30	41	30
Sidorejo	45	60	-	-	45	60
Panekan	60	63	-	-	60	63
Sukomoro	-	-	10	10	10	10
Bendo	21	24	20	17	41	41
Maospati	-	-	10	7	10	7
Karangrejo	43	42	-	-	43	42
Karas	-	-	214	210	214	210
Barat	52	61	-	13	52	74
Kartoharjo	-	-	13	12	13	12
<b>Kabupaten Magetan</b>	<b>356</b>	<b>403</b>	<b>537</b>	<b>518</b>	<b>893</b>	<b>921</b>

Lanjutan Tabel/Continued Table 4.1.6

Kecamatan Subdistrict	Murid/Pupils					
	Negeri/Public		Swasta/Private		Jumlah/Total	
	2021/2022	2022/2023	2021/2022	2022/2023	2021/2022	2022/2023
(1)	(14)	(15)	(16)	(17)	(18)	(19)
Poncol		-	619	825	619	825
Parang		-	246	263	246	263
Lembeyan	537	619	190	109	727	728
Takeran	915	1 041	494	547	1 409	1 588
Nguntoronadi		-	245	221	245	221
Kawedanan	674	631		-	674	631
Magetan		-	139	90	139	90
Ngariboyo		-	93	127	93	127
Plaosan		-	267	203	267	203
Sidorejo	807	869		-	807	869
Panekan	1 153	1 202		-	1 153	1 202
Sukomoro		-	30	51	30	51
Bendo	271	290	50	51	321	341
Maospati		-	12	17	12	17
Karangrejo	833	815		-	833	815
Karas		-	3 127	2 830	3 127	2 830
Barat	724	774		28	724	802
Kartoharjo		-	36	36	36	36
<b>Kabupaten Magetan</b>	<b>5 914</b>	<b>6 241</b>	<b>5 548</b>	<b>5 398</b>	<b>11 462</b>	<b>11 639</b>

Catatan/Note: <sup>1</sup> Jumlah guru termasuk kepala sekolah dan guru/The total of teachers including headmaster and teacher  
 Sumber/Source: Kementerian Agama Kabupaten Magetan, EMIS, Data Semester Ganjil/Ministry of Religious Affairs of Magetan Regency, EMIS, odd semester report data

**Tabel**  
**Table** 4.1.7

**Jumlah Sekolah, Guru, dan Murid Sekolah Menengah Atas (SMA) di Bawah Kementerian Pendidikan dan Kebudayaan Menurut Kecamatan di Kabupaten Magetan, 2021/2022 dan 2022/2023**

*Number of Schools, Teachers, and Pupils in Upper Secondary Schools Under The Ministry of Education and Culture by Subdistrict in Magetan Regency, 2021/2022 and 2022/2023*

Kecamatan Subdistrict	Sekolah/Schools					
	Negeri/Public		Swasta/Private		Jumlah/Total	
	2021/2022	2022/2023	2021/2022	2022/2023	2021/2022	2022/2023
(1)	(2)	(3)	(4)	(5)	(6)	(7)
Poncol	-	-	1	1	1	1
Parang	1	1	-	-	1	1
Lembeyan	-	-	-	-	-	-
Takeran	-	-	-	-	-	-
Nguntoronadi	-	-	-	-	-	-
Kawedanan	1	1	-	-	1	1
Magetan	2	2	3	3	5	5
Ngariboyo	-	-	-	-	-	-
Plaosan	1	1	-	-	1	1
Sidorejo	1	1	-	-	1	1
Panekan	-	-	-	-	-	-
Sukomoro	1	1	-	-	1	1
Bendo	-	-	-	-	-	-
Maospati	1	1	1	1	2	2
Karangrejo	-	-	-	-	-	-
Karas	1	1	-	-	1	1
Barat	1	1	-	-	1	1
Kartoharjo	-	-	-	-	-	-
<b>Kabupaten Magetan</b>	<b>10</b>	<b>10</b>	<b>5</b>	<b>5</b>	<b>15</b>	<b>15</b>

Lanjutan Tabel/Continued Table 4.1.7

Kecamatan Subdistrict	Guru <sup>1</sup> /Teachers <sup>1</sup>					
	Negeri/Public		Swasta/Private		Jumlah/Total	
	2021/2022	2022/2023	2021/2022	2022/2023	2021/2022	2022/2023
(1)	(8)	(9)	(10)	(11)	(12)	(13)
Poncol	-	-	9	8	9	8
Parang	41	46	-	-	41	46
Lembeyan	-	-	-	-	-	-
Takeran	-	-	-	-	-	-
Nguntoronadi	-	-	-	-	-	-
Kawedanan	57	60	-	-	57	60
Magetan	122	112	22	24	144	136
Ngariboyo	-	-	-	-	-	-
Plaosan	27	27	-	-	27	27
Sidorejo	54	50	-	-	54	50
Panekan	-	-	-	-	-	-
Sukomoro	35	33	-	-	35	33
Bendo	-	-	-	-	-	-
Maospati	61	57	13	12	74	69
Karangrejo	-	-	-	-	-	-
Karas	42	39	-	-	42	39
Barat	45	54	-	-	45	54
Kartoharjo	-	-	-	-	-	-
<b>Kabupaten Magetan</b>	<b>484</b>	<b>478</b>	<b>44</b>	<b>44</b>	<b>528</b>	<b>522</b>

Lanjutan Tabel/*Continued Table 4.1.7*

Kecamatan Subdistrict	Murid/Pupils					
	Negeri/Public		Swasta/Private		Jumlah/Total	
	2021/2022	2022/2023	2021/2022	2022/2023	2021/2022	2022/2023
(1)	(14)	(15)	(16)	(17)	(18)	(19)
Poncol	-	-	289	284	289	284
Parang	640	618	-	-	640	618
Lembeyan	-	-	-	-	-	-
Takeran	-	-	-	-	-	-
Nguntoronadi	-	-	-	-	-	-
Kawedanan	990	986	-	-	990	986
Magetan	2 022	2 059	214	205	2 236	2 264
Ngariboyo	-	-	-	-	-	-
Plaosan	274	249	-	-	274	249
Sidorejo	911	948	-	-	911	948
Panekan	-	-	-	-	-	-
Sukomoro	472	469	-	-	472	469
Bendo	-	-	-	-	-	-
Maospati	953	1 005	34	32	987	1 037
Karangrejo	-	-	-	-	-	-
Karas	712	775	-	-	712	775
Barat	837	880	-	-	837	880
Kartoharjo	-	-	-	-	-	-
<b>Kabupaten Magetan</b>	<b>7 811</b>	<b>7 989</b>	<b>537</b>	<b>521</b>	<b>8 348</b>	<b>8 510</b>

Catatan/Note: <sup>1</sup> Jumlah guru termasuk kepala sekolah dan guru/The total of teachers including headmaster and teacher

Sumber/Source: Dinas Pendidikan dan Kebudayaan Kabupaten Magetan, Sistem Data Pokok Pendidikan, Data Semester Ganji/Ministry of Educations and Culture of Magetan Regency, Basic Education Data System, Odd Semester Data

**Tabel**  
**Table 4.1.8****Jumlah Sekolah, Guru, dan Murid Sekolah Menengah Kejuruan (SMK) di Bawah Kementerian Pendidikan dan Kebudayaan Menurut Kecamatan di Kabupaten Magetan, 2021/2022 dan 2022/2023****Number of Schools, Teachers, and Pupils in Vocational High Schools Under The Ministry of Education and Culture by Subdistrict in Magetan Regency, 2021/2022 and 2022/2023**

Kecamatan Subdistrict	Sekolah/Schools					
	Negeri/Public		Swasta/Private		Jumlah/Total	
	2021/2022	2022/2023	2021/2022	2022/2023	2021/2022	2022/2023
(1)	(2)	(3)	(4)	(5)	(6)	(7)
Poncol	1	1	-	-	1	1
Parang	-	-	1	1	1	1
Lembeyan	-	-	2	2	2	2
Takeran	1	1	2	2	3	3
Nguntoronadi	-	-	2	2	2	2
Kawedanan	-	-	5	5	5	5
Magetan	2	2	5	5	7	7
Ngariboyo	-	-	2	2	2	2
Plaosan	-	-	-	-	-	-
Sidorejo	-	-	-	-	-	-
Panekan	-	-	1	1	1	1
Sukomoro	-	-	1	1	1	1
Bendo	1	1	-	-	1	1
Maospati	-	-	4	4	4	4
Karangrejo	-	-	-	-	-	-
Karas	-	-	1	1	1	1
Barat	-	-	-	-	-	-
Kartoharjo	1	1	-	-	1	1
<b>Kabupaten Magetan</b>	<b>6</b>	<b>6</b>	<b>26</b>	<b>26</b>	<b>32</b>	<b>32</b>

Lanjutan Tabel/*Continued Table* 4.1.8

Kecamatan Subdistrict	Guru <sup>1</sup> /Teachers <sup>1</sup>					
	Negeri/Public		Swasta/Private		Jumlah/Total	
	2021/2022	2022/2023	2021/2022	2022/2023	2021/2022	2022/2023
(1)	(8)	(9)	(10)	(11)	(12)	(13)
Poncol	28	34	-	-	28	34
Parang	-	-	10	10	10	10
Lembeyan	-	-	38	35	38	35
Takeran	50	52	49	44	99	96
Nguntoronadi	-	-	26	27	26	27
Kawedanan	-	-	67	61	67	61
Magetan	163	174	139	125	302	299
Ngariboyo	-	-	51	48	51	48
Plaosan	-	-	-	-	-	-
Sidorejo	-	-	-	-	-	-
Panekan	-	-	13	12	13	12
Sukomoro	-	-	4	3	4	3
Bendo	111	115	-	-	111	115
Maospati	-	-	73	64	73	64
Karangrejo	-	-	-	-	-	-
Karas	-	-	5	6	5	6
Barat	-	-	-	-	-	-
Kartoharjo	55	51	-	-	55	51
<b>Kabupaten Magetan</b>	<b>407</b>	<b>426</b>	<b>475</b>	<b>435</b>	<b>882</b>	<b>861</b>



Lanjutan Tabel/*Continued Table 4.1.8*

Kecamatan Subdistrict	Murid/Pupils					
	Negeri/Public		Swasta/Private		Jumlah/Total	
	2021/2022	2022/2023	2021/2022	2022/2023	2021/2022	2022/2023
(1)	(14)	(15)	(16)	(17)	(18)	(19)
Poncol	462	523	-	-	462	523
Parang	-	-	52	50	52	50
Lembeyan	-	-	521	412	521	412
Takeran	862	853	629	597	1 491	1 450
Nguntoronadi	-	-	187	176	187	176
Kawedanan	-	-	530	510	530	510
Magetan	3 014	3 059	2 461	2 390	5 475	5 449
Ngariboyo	-	-	818	538	818	538
Plaosan	-	-	-	-	-	-
Sidorejo	-	-	-	-	-	-
Panekan	-	-	56	54	56	54
Sukomoro	-	-	15	4	15	4
Bendo	2 044	2 082	-	-	2 044	2 082
Maospati	-	-	734	587	734	587
Karangrejo	-	-	-	-	-	-
Karas	-	-	107	84	107	84
Barat	-	-	-	-	-	-
Kartoharjo	903	846	-	-	903	846
<b>Kabupaten Magetan</b>	<b>7 285</b>	<b>7 363</b>	<b>6 110</b>	<b>5 402</b>	<b>13 395</b>	<b>12 765</b>

Catatan/Note: <sup>1</sup> Guru yang mengajar di 2 sekolah atau lebih dihitung di masing-masing sekolah/*The teacher who taught in two schools or more counted in every school*

<sup>2</sup> Jumlah guru termasuk kepala sekolah dan guru/*The total of teachers including headmaster and teacher*

Sumber/Source: Dinas Pendidikan dan Kebudayaan Kabupaten Magetan, Sistem Data Pokok Pendidikan, Data Semester Ganjil/Ministry of Educations and Culture of Magetan Regency, Basic Education Data System, Odd Semester Data

**Tabel**  
**Table** 4.1.9

**Jumlah Sekolah, Guru, dan Murid Madrasah Aliyah (MA) di Bawah Kementerian Agama Menurut Kecamatan di Kabupaten Magetan, 2021/2022 dan 2022/2023**  
**Number of Schools, Teachers, and Pupils in Madrasah Aliyah (MA) Under the Ministry of Religious Affairs by Subdistrict in Magetan Regency, 2021/2022 and 2022/2023**

Kecamatan Subdistrict	Sekolah/Schools					
	Negeri/Public		Swasta/Private		Jumlah/Total	
	2021/2022	2022/2023	2021/2022	2022/2023	2021/2022	2022/2023
(1)	(2)	(3)	(4)	(5)	(6)	(7)
Poncol	-	-	2	2	2	2
Parang	-	-	1	1	1	1
Lembeyan	-	-	1	1	1	1
Takeran	1	1	1	1	2	2
Nguntoronadi	-	-	-	-	-	-
Kawedanan	-	-	-	-	-	-
Magetan	1	1	2	2	3	3
Ngariboyo	-	-	1	1	1	1
Plaosan	-	-	2	2	2	2
Sidorejo	-	-	-	-	-	-
Panekan	1	1	-	-	1	1
Sukomoro	-	-	-	-	-	-
Bendo	-	-	1	1	1	1
Maospati	-	-	-	-	-	-
Karangrejo	-	-	1	1	1	1
Karas	-	-	4	6	4	6
Barat	-	-	1	1	1	1
Kartoharjo	-	-	1	1	1	1
<b>Kabupaten Magetan</b>	<b>3</b>	<b>3</b>	<b>18</b>	<b>20</b>	<b>21</b>	<b>23</b>

Lanjutan Tabel/Continued Table 4.1.9

Kecamatan Subdistrict	Guru <sup>1</sup> /Teachers <sup>1</sup>					
	Negeri/Public		Swasta/Private		Jumlah/Total	
	2021/2022	2022/2023	2021/2022	2022/2023	2021/2022	2022/2023
(1)	(8)	(9)	(10)	(11)	(12)	(13)
Poncol	-	-	26	22	26	22
Parang	-	-	13	15	13	15
Lembeyan	-	-	24	21	24	21
Takeran	55	67	18	19	73	86
Nguntoronadi	-	-	-	-	-	-
Kawedanan	-	-	-	-	-	-
Magetan	43	47	33	33	76	80
Ngariboyo	-	-	14	11	14	11
Plaosan	-	-	28	24	28	24
Sidorejo	-	-	-	-	-	-
Panekan	53	61	-	-	53	61
Sukomoro	-	-	-	-	-	-
Bendo	-	-	7	8	7	8
Maospati	-	-	-	-	-	-
Karangrejo	-	-	14	15	14	15
Karas	-	-	132	138	132	138
Barat	-	-	12	10	12	10
Kartoharjo	-	-	19	12	19	12
<b>Kabupaten Magetan</b>	<b>151</b>	<b>175</b>	<b>340</b>	<b>328</b>	<b>491</b>	<b>503</b>

Lanjutan Tabel/*Continued Table* 4.1.9

Kecamatan Subdistrict	Murid/Pupils					
	Negeri/Public		Swasta/Private		Jumlah/Total	
	2021/2022	2022/2023	2021/2022	2022/2023	2021/2022	2022/2023
(1)	(14)	(15)	(16)	(17)	(18)	(19)
Poncol	-	-	84	139	84	139
Parang	-	-	157	78	157	78
Lembeyan	-	-	121	143	121	143
Takeran	575	628	132	165	707	793
Nguntoronadi	-	-	-	-	-	-
Kawedanan	-	-	-	-	-	-
Magetan	330	348	304	388	634	736
Ngariboyo	-	-	114	81	114	81
Plaosan	-	-	187	191	187	191
Sidorejo	-	-	-	-	-	-
Panekan	604	618	-	-	604	618
Sukomoro	-	-	-	-	-	-
Bendo	-	-	38	43	38	43
Maospati	-	-	-	-	-	-
Karangrejo	-	-	144	56	144	56
Karas	-	-	2 687	3 174	2 687	3 174
Barat	-	-	22	31	22	31
Kartoharjo	-	-	55	30	55	30
<b>Kabupaten Magetan</b>	<b>1 509</b>	<b>1 594</b>	<b>4 045</b>	<b>4 519</b>	<b>5 554</b>	<b>6 113</b>

Catatan/Note: <sup>1</sup> Jumlah guru termasuk kepala sekolah dan guru/*The total of teachers including headmaster and teacher*  
 Sumber/Source: Kementerian Agama Kabupaten Magetan, EMIS, Data Semester Ganjil/Ministry of Religious Affairs of Magetan Regency, EMIS, odd semester report data

**Tabel**  
**Table** 4.1.10

**Jumlah Desa<sup>1</sup>/Kelurahan yang Memiliki Fasilitas Sekolah Menurut Kecamatan dan Tingkat Pendidikan di Kabupaten Magetan, 2019–2021**  
**Number of Villages<sup>1</sup>/Klurahan Having Educational Facilities by Subdistrict and Educational Level in Magetan Regency, 2019–2021**

Kecamatan Subdistrict	SD Primary School		
	2019	2020	2021
(1)	(2)	(3)	(4)
Poncol	8	8	8
Parang	13	13	13
Lembeyan	10	10	10
Takeran	12	12	12
Nguntoronadi	9	9	9
Kawedanan	20	20	20
Magetan	14	14	14
Ngariboyo	12	12	12
Plaosan	15	15	15
Sidorejo	10	10	10
Panekan	17	17	17
Sukomoro	14	14	14
Bendo	16	16	16
Maospati	15	15	15
Karangrejo	13	13	12
Karas	11	11	11
Barat	14	14	14
Kartoharjo	12	12	12
<b>Kabupaten Magetan</b>	<b>235</b>	<b>235</b>	<b>234</b>

Lanjutan Tabel/*Continued Table* 4.1.10

Kecamatan Subdistrict	SMP Lower Secondary School		
	2019	2020	2021
(1)	(5)	(6)	(7)
Poncol	6	6	6
Parang	6	6	6
Lembeyan	4	4	4
Takeran	5	5	5
Nguntoronadi	3	3	3
Kawedanan	5	5	5
Magetan	8	8	8
Ngariboyo	3	3	3
Plaosan	5	5	6
Sidorejo	3	3	3
Panekan	3	3	4
Sukomoro	2	2	2
Bendo	4	4	4
Maospati	3	3	3
Karangrejo	4	4	4
Karas	5	5	5
Barat	4	4	4
Kartoharjo	1	1	1
<b>Kabupaten Magetan</b>	<b>74</b>	<b>74</b>	<b>76</b>

Lanjutan Tabel/*Continued Table 4.1.10*

Kecamatan Subdistrict	SMA Upper Secondary School		
	2019	2020	2021
(1)	(8)	(9)	(10)
Poncol	2	2	2
Parang	2	2	1
Lembayan	1	1	1
Takeran	2	2	2
Nguntoronadi	-	-	-
Kawedanan	1	1	2
Magetan	6	7	7
Ngariboyo	1	1	1
Plaosan	2	2	2
Sidorejo	1	1	1
Panekan	1	1	1
Sukomoro	1	1	1
Bendo	1	1	1
Maospati	1	1	1
Karangrejo	1	1	1
Karas	3	3	3
Barat	2	2	2
Kartoharjo	1	1	1
<b>Kabupaten Magetan</b>	<b>29</b>	<b>30</b>	<b>30</b>

Lanjutan Tabel/*Continued Table* 4.1.10

Kecamatan Subdistrict	SMK Vocational School		
	2019	2020	2021
(1)	(11)	(12)	(13)
Poncol	1	1	1
Parang	1	1	1
Lembeyan	2	2	2
Takeran	2	2	2
Nguntoronadi	1	1	1
Kawedanan	4	4	4
Magetan	6	6	6
Ngariboyo	1	1	2
Plaosan	-	-	-
Sidorejo	-	-	-
Panekan	1	1	1
Sukomoro	1	1	1
Bendo	1	1	1
Maospati	2	3	2
Karangrejo	-	-	-
Karas	1	1	1
Barat	-	-	-
Kartoharjo	1	1	1
<b>Kabupaten Magetan</b>	<b>25</b>	<b>26</b>	<b>26</b>



Lanjutan Tabel/Continued Table 4.1.10

Kecamatan Subdistrict	Perguruan Tinggi University		
	2019	2020	2021
(1)	(14)	(15)	(16)
Poncol	1	1	1
Parang	-	-	-
Lembeyan	1	1	1
Takeran	-	-	-
Nguntoronadi	-	-	-
Kawedanan	-	-	-
Magetan	3	3	3
Ngariboyo	-	-	-
Plaosan	-	-	1
Sidorejo	-	-	-
Panekan	-	-	1
Sukomoro	-	-	-
Bendo	-	-	1
Maospati	1	1	2
Karangrejo	1	1	1
Karas	-	-	-
Barat	-	-	-
Kartoharjo	-	-	-
<b>Kabupaten Magetan</b>	<b>7</b>	<b>7</b>	<b>11</b>

Catatan/Note: <sup>1</sup> Desa pada tabel ini termasuk Unit Permukiman Transmigrasi (UPT) yang masih dibina oleh kementerian terkait dan nagari di Kecamatan Sumatera Barat/Villages in this table include Transmigration Settlement Unit which is still fostered by the relevant ministries and the nagari in the Province of Sumatera Barat

Sumber/Source: BPS, Pendataan Potensi Desa (Podes)/ BPS—Statistics Indonesia, Village Potential Data Collection

**Tabel** 4.1.11  
**Table**

**Angka Partisipasi Murni (APM) dan Angka Partisipasi Kasar (APK) Menurut Jenjang Pendidikan di Kabupaten Magetan, 2021 dan 2022**  
**Net Enrollment Rate and Gross Enrollment Ratio by Educational Level in Magetan Regency, 2021 and 2022**

Jenjang Pendidikan Educational Level	Angka Partisipasi Murni (APM) Net Enrollment Rates		Angka Partisipasi Kasar (APK) Gross Enrollment Ratio	
	2021	2022	2021	2022
(1)	(2)	(3)	(4)	(5)
SD/MI Elementary School	94,95	99,85	100,44	103,03
SMP/MTs Lower Secondary School	86,71	86,50	102,78	96,01
SMA/SMK/MA Upper Secondary School	80,33	80,00	100,93	101,30

Sumber/Source: BPS, Survei Sosial Ekonomi Nasional (Susenas)/BPS-Statistics Indonesia, National Socioeconomic Survey

**Tabel** 4.1.12 **Persentase Penduduk Berumur 15 Tahun ke Atas yang Melek Huruf Menurut Kelompok Umur di Kabupaten Magetan, 2020 dan 2021**  
**Table** 4.1.12 **Percentage of Literate People Aged 15 Years and Over by Age Group in Magetan Regency, 2020 and 2021**

Kelompok Umur Age Group	2020	2021
(1)	(2)	(3)
15–19	100,00	99,52
20–29	100,00	100,00
30–39	99,34	98,99
40–49	96,76	99,30
50–59	95,51	96,26
60–69	88,79	85,94
70+	71,54	69,25

Sumber/Source: BPS, Survei Sosial Ekonomi Nasional (Susenas)/BPS-Statistics Indonesia, National Socioeconomic Survey

**Tabel**  
**Table** 4.1.13

**Persentase Penduduk Berumur 15 Tahun ke Atas Menurut Jenis Kelamin Ijazah Tertinggi yang Dimiliki di Kabupaten Magetan, 2022**  
*Percentage of Literate People Aged 15 Years and Over by Gender and Educational Certificate in Magetan Regency, 2022*

<b>Partisipasi Sekolah</b> <i>School Participation</i>	<b>Laki-laki</b> <i>Male</i>	<b>Perempuan</b> <i>Female</i>
(1)	(2)	(3)
Tidak Punya Ijazah <i>Not Have Certificate</i>	6,15	12,06
SD/Sederajat <i>Primary School</i>	28,08	27,16
SMP/Sederajat <i>Lower Secondary School</i>	24,16	23,05
SMA/Sederajat ke Atas <i>Upper Secondary School and Above</i>	41,62	37,73
<b>Jumlah/Total</b>	<b>100,00</b>	<b>100,00</b>

Sumber/Source: BPS, Survei Sosial Ekonomi Nasional (Susenas)/BPS-Statistics Indonesia, National Socioeconomic Survey

**Tabel**  
**Table** 4.1.14

**Persentase Penduduk 5 Tahun ke Atas Menurut Jenis Kelamin dan Status Pendidikan di Kabupaten Magetan, 2022**  
**Percentage of Population Above 5 Years by Gender and Educational Status in Magetan Regency, 2022**

Partisipasi Sekolah <i>School Participation</i>	Jenis Kelamin <i>Gender</i>	
	Laki-laki <i>Male</i>	Perempuan <i>Female</i>
(1)	(2)	(3)
1. Tidak/Belum Pernah Sekolah <i>Not/Never Attending School</i>	3,10	4,78
2. Masih Bersekolah <i>Attending School</i>		
• SD/Sederajat <i>Primary School</i>	9,01	8,64
• SMP/Sederajat <i>Lower Secondary School</i>	4,54	3,55
• SMA/Sederajat <i>Upper Secondary School</i>	5,79	6,09
3. Tidak Bersekolah Lagi <i>Not Attending School Anymore</i>	77,56	76,93
<b>Jumlah/Total</b>	<b>100,00</b>	<b>100,00</b>

Sumber/Source: BPS, Survei Sosial Ekonomi Nasional (Susenas)/BPS-Statistics Indonesia, National Socioeconomic Survey

## 4.2 KESEHATAN HEALTH

**Tabel 4.2.1** Jumlah Desa<sup>1</sup>/Kelurahan Yang Memiliki Sarana Kesehatan Menurut Kecamatan di Kabupaten Magetan, 2019–2021  
*Number of Villages<sup>1</sup>/Kelurahan Having Health Facilities by Subdistrict in Magetan Regency, 2019–2021*

Kecamatan Subdistrict	Rumah Sakit Hospital		
	2019	2020	2021
(1)	(2)	(3)	(4)
Poncol	-	-	-
Parang	-	-	-
Lembeyan	-	-	-
Takeran	-	-	-
Nguntoronadi	-	-	-
Kawedanan	-	-	-
Magetan	1	1	2
Ngariboyo	-	-	-
Plaosan	-	-	-
Sidorejo	-	-	-
Panekan	-	-	1
Sukomoro	-	-	1
Bendo	-	-	-
Maospati	1	1	1
Karangrejo	-	-	1
Karas	-	-	-
Barat	-	-	-
Kartoharjo	-	-	-
<b>Kabupaten Magetan</b>	<b>2</b>	<b>2</b>	<b>6</b>

Lanjutan Tabel/*Continued Table 4.2.1*

Kecamatan <i>Subdistrict</i>	Rumah Sakit Bersalin <i>Maternity Hospital</i>		
	2019	2020	2021
(1)	(5)	(6)	(7)
Poncol	-	-	-
Parang	-	-	-
Lembeyan	-	-	-
Takeran	-	-	-
Nguntoronadi	-	-	-
Kawedanan	-	-	-
Magetan	3	3	2
Ngariboyo	-	-	-
Plaosan	-	-	1
Sidorejo	-	-	-
Panekan	-	-	-
Sukomoro	-	-	-
Bendo	-	-	-
Maospati	-	-	1
Karangrejo	-	-	-
Karas	-	-	-
Barat	1	1	2
Kartoharjo	-	-	-
<b>Kabupaten Magetan</b>	<b>4</b>	<b>4</b>	<b>6</b>

Lanjutan Tabel/*Continued Table* 4.2.1

Kecamatan <i>Subdistrict</i>	Poliklinik <i>Polyclinic</i>		
	2019	2020	2021
(1)	(8)	(9)	(10)
Poncol	-	-	-
Parang	1	2	2
Lembeyan	-	1	1
Takeran	1	1	1
Nguntoronadi	-	-	-
Kawedanan	1	1	1
Magetan	1	1	1
Ngariboyo	-	-	-
Plaosan	1	1	1
Sidorejo	-	-	-
Panekan	-	-	-
Sukomoro	-	-	-
Bendo	1	-	2
Maospati	3	2	4
Karangrejo	-	-	-
Karas	2	2	2
Barat	-	-	5
Kartoharjo	-	-	-
<b>Kabupaten Magetan</b>	<b>11</b>	<b>11</b>	<b>20</b>



Lanjutan Tabel/*Continued Table* 4.2.1

Kecamatan Subdistrict	Puskesmas Public Health Center		
	2019	2020	2021
(1)	(11)	(12)	(13)
Poncol	1	1	1
Parang	1	1	1
Lembeyan	1	2	1
Takeran	1	1	1
Nguntoronadi	1	1	1
Kawedanan	2	2	2
Magetan	1	1	1
Ngariboyo	1	1	1
Plaosan	2	2	2
Sidorejo	1	-	1
Panekan	1	1	1
Sukomoro	1	1	1
Bendo	1	1	1
Maospati	2	2	2
Karangrejo	2	2	1
Karas	1	1	1
Barat	2	2	2
Kartoharjo	1	1	1
<b>Kabupaten Magetan</b>	<b>23</b>	<b>23</b>	<b>22</b>

Lanjutan Tabel/*Continued Table* 4.2.1

Kecamatan <i>Subdistrict</i>	Puskesmas Pembantu <i>Subsidiary of Public Health Center</i>		
	2019	2020	2021
(1)	(14)	(15)	(16)
Poncol	2	2	4
Parang	4	4	4
Lembeyan	3	3	3
Takeran	3	3	3
Nguntoronadi	3	3	3
Kawedanan	3	3	3
Magetan	2	2	2
Ngariboyo	3	3	3
Plaosan	4	5	5
Sidorejo	3	3	3
Panekan	5	5	5
Sukomoro	3	3	4
Bendo	5	5	6
Maospati	4	4	3
Karangrejo	2	2	1
Karas	4	4	5
Barat	2	2	2
Kartoharjo	4	4	4
<b>Kabupaten Magetan</b>	<b>59</b>	<b>60</b>	<b>63</b>

Lanjutan Tabel/Continued Table 4.2.1

Kecamatan Subdistrict	Apotek Pharmacy		
	2019	2020	2021
(1)	(17)	(18)	(19)
Poncol	1	1	1
Parang	2	2	2
Lembeyan	1	2	3
Takeran	3	3	3
Nguntoronadi	2	2	2
Kawedanan	5	6	6
Magetan	8	11	11
Ngariboyo	1	2	2
Plaosan	3	3	3
Sidorejo	1	1	1
Panekan	4	4	4
Sukomoro	4	4	3
Bendo	3	3	3
Maospati	6	7	7
Karangrejo	2	2	1
Karas	3	3	3
Barat	4	4	5
Kartoharjo	3	3	3
<b>Kabupaten Magetan</b>	<b>56</b>	<b>63</b>	<b>63</b>

Catatan/Note: <sup>1</sup> Desa pada tabel ini termasuk Unit Permukiman Transmigrasi (UPT) yang masih dibina oleh kementerian terkait dan nagari di Kecamatan Sumatera Barat/Villages in this table include Transmigration Settlement Unit which is still fostered by the relevant ministries and the nagari in the Province of Sumatera Barat

Sumber/Source: BPS, Pendataan Potensi Desa (Podes)/BPSOStatistics Indonesia, Village Potential Data Collecting

**Tabel**  
**Table** 4.2.2

**Jumlah Tenaga Kesehatan Menurut Kecamatan Menurut  
Kecamatan di Kabupaten Magetan, 2022**  
*Number of Health Personnel by Subdistrict in Magetan  
Regency, 2022*

Kecamatan Subdistrict	Tenaga Medis <sup>1</sup> Medical Worker <sup>1</sup>	Psikologi Klinis <i>Clinical Psychology</i>	Tenaga Keperawatan <i>Nursing Worker</i>	Tenaga Kebidanan <i>Midwifery Worker</i>	Tenaga Kefarmasian <i>Pharmaceu ical Worker</i>
(1)	(2)	(3)	(4)	(5)	(6)
Poncol	2	-	15	17	1
Parang	2	-	18	16	2
Lembeyan	2	-	14	18	2
Takeran	2	-	21	22	4
Nguntoronadi	2	-	13	16	3
Kawedanan	4	-	38	34	4
Magetan	42	-	321	124	43
Ngariboyo	2	-	10	18	2
Plaosan	4	-	25	29	4
Sidorejo	2	-	13	15	2
Panekan	1	-	22	24	2
Sukomoro	2	-	17	18	2
Bendo	2	-	15	22	2
Maospati	31	-	169	53	13
Karangrejo	2	-	20	24	2
Karas	2	-	18	13	3
Barat	12	-	35	44	8
Kartoharjo	2	-	14	19	2
<b>Kabupaten Magetan</b>	<b>118</b>	<b>-</b>	<b>798</b>	<b>526</b>	<b>101</b>

Lanjutan Tabel/*Continued Table 4.2.2*

<b>Kecamatan Subdistrict</b>	<b>Tenaga Kesehatan Masyarakat Public Health worker</b>	<b>Tenaga Kesehatan Lingkungan Enviromental Health Worker</b>	<b>Tenaga Gizi Nutritionist</b>	<b>Tenaga Keterapian Fisik Physical Therapists</b>
(1)	(7)	(8)	(9)	(10)
Poncol	1	2	2	-
Parang	2	1	2	-
Lembeyan	-	1	2	-
Takeran	2	1	2	-
Nguntoronadi	1	2	1	-
Kawedanan	4	3	4	-
Magetan	6	13	15	12
Ngariboyo	1	1	2	-
Plaosan	2	3	4	-
Sidorejo	1	1	-	-
Panekan	2	2	1	-
Sukomoro	1	2	1	-
Bendo	1	2	1	-
Maospati	3	6	7	8
Karangrejo	2	2	2	-
Karas	1	2	2	-
Barat	4	5	9	-
Kartoharjo	2	2	2	-
<b>Kabupaten Magetan</b>	<b>36</b>	<b>51</b>	<b>59</b>	<b>20</b>

Lanjutan Tabel/*Continued Table* 4.2.2

Kecamatan <i>Subdistrict</i>	Tenaga Ketenikisan Medis <i>Medical Technicians</i>	Tenaga Teknik Biomedika <i>Biomedical Engineer</i>	Tenaga Kesehatan Tradisional <i>Traditional Health Worker</i>
(1)	(11)	(12)	(13)
Poncol	2	-	-
Parang	2	-	-
Lembeyan	1	-	-
Takeran	2	-	-
Nguntoronadi	2	-	-
Kawedanan	3	-	-
Magetan	37	14	-
Ngariboyo	2	-	-
Plaosan	3	-	-
Sidorejo	2	-	-
Panekan	2	-	-
Sukomoro	2	-	-
Bendo	2	-	-
Maospati	12	5	-
Karangrejo	3	-	-
Karas	1	-	-
Barat	4	-	-
Kartoharjo	2	-	-
<b>Kabupaten Magetan</b>	<b>84</b>	<b>19</b>	<b>-</b>

Catatan/*Note*: <sup>1</sup> Dokter dalam tabel ini termasuk dokter spesialis (selain spesialis gigi) dan dokter umum/*Doctor in this table include medical specialist (exclude dentist specialist) and general practitioner*

<sup>2</sup> Dokter gigi dalam tabel ini termasuk dokter spesialis gigi dan dokter gigi/*Doctor in this table include dentist dan dentist specialist*

Sumber/*Source*: Dinas Kesehatan Kabupaten Magetan/*Public Health Service of Magetan Regency*

**Tabel**  
**Table 4.2.3**

**Jumlah Rumah Sakit Umum, Rumah Sakit Khusus, Puskesmas, Klinik Pratama, dan Posyandu Menurut Kecamatan di Kabupaten Magetan, 2021–2022**  
**Number of General Hospital, Specialized Hospital, Public Health Center, Primary Clinic, and Integrated Health Post by Subdistrict in in Magetan Regency, 2021–2022**

Kecamatan Subdistrict	Rumah Sakit Umum General Hospital		Rumah Sakit Khusus Special Hospital	
	2021	2022	2021	2022
(1)	(2)	(3)	(4)	(5)
Poncol	-	-	-	-
Parang	-	-	-	-
Lembeyan	-	-	-	-
Takeran	-	-	-	-
Nguntoronadi	-	-	-	-
Kawedanan	-	-	-	-
Magetan	1	1	3	3
Ngariboyo	-	-	-	-
Plaosan	-	-	-	-
Sidorejo	-	-	-	-
Panekan	-	-	-	-
Sukomoro	-	-	-	-
Bendo	-	-	-	-
Maospati	1	1	-	-
Karangrejo	-	-	-	-
Karas	-	-	-	-
Barat	-	1	1	-
Kartoharjo	-	-	-	-
<b>Kabupaten Magetan</b>	<b>2</b>	<b>3</b>	<b>4</b>	<b>3</b>

Lanjutan Tabel/*Continued Table 4.2.3*

Kecamatan Subdistrict	Puskesmas <sup>1</sup> Rawat Inap <i>Public Health Center<sup>1</sup> with Inpatient Care</i>		Puskesmas <sup>1</sup> Non Rawat Inap <i>Public Health Center<sup>1</sup> without Inpatient Care</i>	
	2021	2022	2021	2022
(1)	(6)	(7)	(8)	(9)
Poncol	1	1	-	-
Parang	1	1	-	-
Lembeyan	1	1	-	-
Takeran	1	1	-	-
Nguntoronadi	1	1	-	-
Kawedanan	2	2	-	-
Magetan	-	-	1	1
Ngariboyo	-	-	1	1
Plaosan	2	2	-	-
Sidorejo	-	-	1	1
Panekan	1	1	-	-
Sukomoro	-	-	1	1
Bendo	1	1	-	-
Maospati	1	2	1	-
Karangrejo	1	1	-	-
Karas	1	1	-	-
Barat	2	2	-	-
Kartoharjo	1	1	-	-
<b>Kabupaten Magetan</b>	<b>17</b>	<b>18</b>	<b>5</b>	<b>4</b>

Catatan/*Note*: <sup>1</sup> Puskesmas yang teregistrasi/*Registered Public Health Center*

Sumber/*Source*: Dinas Kesehatan Kabupaten Magetan/*Public Health Service of Magetan Regency*



**Tabel 4.2.4** Jumlah Dokter Spesialis, Dokter Umum, dan Dokter Gigi Menurut Sarana Pelayanan Kesehatan di Kabupaten Magetan, 2022  
**Number of Specialist Doctor, Generalist Doctor, and Dentist by Type of Health Facility in Magetan Regency, 2022**

Sarana Pelayanan Health Facility	Dokter Spesialis Specialist Doctors	Dokter Umum Generalist Doctors	Dokter Gigi Dentist
(1)	(2)	(3)	(4)
Rumah Sakit dr Sayidiman <i>dr Sayidiman Hospitaal</i>	25	25	3
Rumah Sakit Efram Harsana <i>Efram Harsana Hospital</i>	19	26	2
Puskesmas Poncol <i>Poncol Public Health Center</i>	-	2	1
Puskesmas Parang <i>Parang Public Health Center</i>	-	2	1
Puskesmas Lembeyan <i>Lembeyan Public Health Center</i>	-	2	1
Puskesmas Takeran <i>Takeran Public Health Center</i>	-	2	1
Puskesmas Gorang-Gareng <i>Gorang-Gareng Public Health Center</i>	-	2	1
Puskesmas Kawedanan <i>Kawedanan Public Health Center</i>	-	2	1
Puskesmas Tladan <i>Tladan Public Health Center</i>	-	2	1
Puskesmas Candirejo <i>Candirejo Public Health Center</i>	-	2	1
Puskesmas Ngariboyo <i>Ngariboyo Public Health Center</i>	-	2	1
Puskesmas Plaosan <i>Plaosan Public Health Center</i>	-	2	1
Puskesmas Sumberagung <i>Sumberagung Public Health Center</i>	-	2	1
Puskesmas Panekan <i>Panekan Public Health Center</i>	-	1	1

Lanjutan Tabel/*Continued Table 4.2.4*

<b>Sarana Pelayanan Health Facility</b>	<b>Dokter Spesialis Specialist Doctors</b>	<b>Dokter Umum Generalist Doctors</b>	<b>Dokter Gigi Dentist</b>
(1)	(2)	(3)	(4)
Puskesmas Sidokerto <i>Sidokerto Public Health Center</i>	-	2	1
Puskesmas Sukomoro <i>Sukomoro Public Health Center</i>	-	2	1
Puskesmas Bendo <i>Bendo Public Health Center</i>	-	2	1
Puskesmas Maospati <i>Maospati Public Health Center</i>	-	3	1
Puskesmas Ngujung <i>Ngujung Public Health Center</i>	-	2	1
Puskesmas Karangrejo <i>Karangrejo Public Health Center</i>	-	3	1
Puskesmas Taji <i>Taji Public Health Center</i>	-	2	1
Puskesmas Tebon <i>Tebon Public Health Center</i>	-	2	1
Puskesmas Rejomulyo <i>Rejomulyo Public Health Center</i>	-	2	1
Puskesmas Kartoharjo <i>Kartoharjo Public Health Center</i>	-	3	1

Sumber/*Source*: Dinas Kesehatan Kabupaten Magetan/*Public Health Service of Magetan Regency*

**Tabel 4.2.5** Jumlah Kasus 10 Penyakit Terbanyak di Kabupaten Magetan, 2021–2022  
**Table** *Number of Cases of the 10 Most Diseases in Magetan Regency, 2021–2022*

Jenis Penyakit <i>The Type of Disease</i>	2021	2022
(1)	(2)	(3)
Penyakit Darah Tinggi Primer <i>Primary High Blood Pressure</i>	31 199	31 289
Infeksi Akut Saluran Pernafasan Atas <i>Acute Upper Respiratory Infection</i>	17 976	17 875
Penyakit pada Sistem Otot dan Jaringan Pengikat <i>Diseases of the Muscular System and Tissues</i>	13 699	13 672
Gastritis dan Duodenitis <i>Gastritis and Duodenitis</i>	9 580	9 642
Diabetes / Diabetus Melitus (NIDDM) <i>Diabetes / Diabetes Mellitus (NIDDM)</i>	15 497	15 522
Nyeri Kepala <i>Headache</i>	6 956	7 012
ANC Normal Lainnya <i>Other Normal ANC</i>	10 471	10 572
Penyakit Kulit Alergi <i>Allergic Skin Diseases</i>	6 526	6 625
Batuk dan Pilek <i>Common Cold</i>	5 941	6 103
Diare dan Gastroenteritis yang Kurang Jelas Batasannya <i>Less clearly demarcated diarrhea and gastroenteritis</i>	2 469	2 351
<b>Kabupaten Magetan</b>	<b>120 314</b>	<b>120 663</b>

Sumber/Source: Dinas Kesehatan Kabupaten Magetan/*Public Health Service of Magetan Regency*

**Tabel**  
**Table** 4.2.6

**Jumlah Kasus Penyakit Menurut Jenis Penyakit di Kabupaten Magetan, 2022**  
**Number of Disease Cases by Type of Disease in Magetan Regency, 2022**

Kecamatan Subdistrict	Malaria (Suspek) Malaria (Suspect)	TB Paru Tuberculosis	Pneumonia <sup>1</sup> Pneumonia <sup>1</sup>	Kusta Leprosy
(1)	(2)	(3)	(4)	(5)
Poncol	-	11	83	-
Parang	-	30	17	2
Lembeyan	-	41	122	4
Takeran	-	21	107	-
Nguntoronadi	-	12	83	1
Kawedanan	-	60	128	1
Magetan	-	170	137	1
Ngariboyo	-	40	141	-
Plaosan	-	34	102	1
Sidorejo	-	12	82	-
Panekan	-	167	183	2
Sukomoro	-	36	12	-
Bendo	-	39	114	-
Maospati	-	38	155	1
Karangrejo	-	41	74	3
Karas	-	41	71	3
Barat	-	24	91	-
Kartoharjo	-	17	13	-
<b>Kabupaten Magetan</b>	<b>-</b>	<b>834</b>	<b>1,715</b>	<b>19</b>

Lanjutan Tabel/Continued Table 4.2.6

Kecamatan Subdistrict	Tetanus Neonatorum	Campak Measles	Diare <sup>2</sup> Diarrhoea <sup>2</sup>	DBD Dengue Hemorrhagic Fever
(1)	(6)	(7)	(8)	(9)
Poncol	-	-	554	4
Parang	-	-	678	26
Lembeyan	-	3	464	11
Takeran	-	-	594	12
Nguntoronadi	-	3	416	2
Kawedanan	-	1	601	19
Magetan	-	9	460	40
Ngariboyo	-	4	447	18
Plaosan	-	3	800	14
Sidorejo	-	1	435	6
Panekan	-	17	845	23
Sukomoro	-	4	213	27
Bendo	-	2	580	24
Maospati	-	-	701	35
Karangrejo	-	1	362	15
Karas	-	9	414	28
Barat	-	2	526	5
Kartoharjo	-	-	382	7
<b>Kabupaten Magetan</b>	<b>-</b>	<b>59</b>	<b>9,472</b>	<b>316</b>

Lanjutan Tabel/*Continued Table 4.2.6*

Kecamatan <i>Subdistrict</i>	AIDS		IMS STD
	Kasus Baru <sup>3</sup> <i>New Cases<sup>3</sup></i>	Kasus Kumulatif <i>Cumulative Cases</i>	
(1)	(10)	(11)	(12)
Poncol	-	9	-
Parang	-	16	-
Lembeyan	1	7	-
Takeran	-	25	-
Nguntoronadi	-	3	-
Kawedanan	-	15	-
Magetan	-	16	11
Ngariboyo	-	35	-
Plaosan	-	15	-
Sidorejo	-	6	-
Panekan	3	40	-
Sukomoro	-	11	-
Bendo	1	14	-
Maospati	-	18	16
Karangrejo	7	25	-
Karas	-	13	-
Barat	-	10	-
Kartoharjo	1	25	-
<b>Kabupaten Magetan</b>	<b>13</b>	<b>303</b>	<b>27</b>

Catatan/Note: <sup>1</sup> Pneumonia pada balita/*Pneumonia in children under five years old*

<sup>2</sup> Jumlah Kejadian luar biasa/*Number of extraordinary event*

<sup>3</sup> Sampai dengan Januari 2020/*Up to January 2020*

<sup>4</sup> Data kasus AIDS pada publikasi tahun bersangkutan dapat berbeda dengan dengan publikasi tahun sebelumnya dikarenakan terdapat penambahan kasus yang belum dilaporkan/*The case data of AIDS in the newest publication may be different from the previous years publication due to the addition of unreported cases*

Sumber/Source: Dinas Kesehatan Kabupaten Magetan/*Public Health Service, Magetan Regency*

**Tabel**  
**Table** 4.2.7

**Jumlah Bayi Lahir, Bayi Berat Badan Lahir Rendah (BBLR), BBLR Dirujuk, dan Bergizi Buruk Menurut Kecamatan di Kabupaten Magetan, 2022**  
**Number of Births, Babies with Low Birth Weights (LBW), Treated LBW, and Malnutrition Cases by Subdistrict in Magetan Regency, 2022**

Kecamatan <i>Subdistrict</i>	Bayi Lahir <i>Births</i>	Bayi Berat Badan Lahir Rendah (BBLR) <i>Babies with Low Birth Weights (LBW)</i>		Gizi Buruk <i>Malnutrition</i>
		Jumlah <i>Total</i>	Dirujuk <i>Treated</i>	
(1)	(2)	(3)	(4)	(5)
Poncol	352	20	-	4
Parang	511	36	-	5
Lembeyan	456	4	-	15
Takeran	354	16	-	4
Nguntoronadi	271	4	-	12
Kawedanan	391	20	-	8
Magetan	613	24	-	-
Ngariboyo	399	16	-	11
Plaosan	370	28	-	3
Sidorejo	322	24	-	2
Panekan	707	20	-	25
Sukomoro	269	12	-	16
Bendo	378	20	-	2
Maospati	412	16	-	16
Karangrejo	257	4	-	11
Karas	460	20	-	3
Barat	308	20	-	16
Kartoharjo	268	4	-	8
<b>Kabupaten Magetan</b>	<b>7 098</b>	<b>308</b>	<b>-</b>	<b>161</b>

Sumber/Source: Dinas Kesehatan Kabupaten Magetan/*Public Health Service of Magetan Regency*

**Tabel**  
**Table 4.2.8**

**Jumlah Ibu Hamil, Melakukan Kunjungan K1, Melakukan Kunjungan K4, Kurang Energi Kronis (KEK), dan Mendapat Tablet Zat Besi (Fe) di Kabupaten Magetan, 2012–2022**

***Number of Pregnant Women, Those with One Visit and four Visits of Antenatal Care, Chronic Energy Deficiency (CED), and Receiving Iron Supplement in Magetan Regency, 2012–2022***

Tahun Year	Jumlah Ibu Hamil Pregnant Women	Melakukan Kunjungan K1 One Visit	Melakukan Kunjungan K4 Four Visit	Kurang Energi Kronis (KEK) Chronic Energy Deficiency (CED)	Mendapat Zat Besi (Fe) Receiving Iron Supplement
(1)	(2)	(3)	(4)	(5)	(6)
2013	10 028	9 791	9 245	729	8 648
2014	10 098	9 575	9 148	468	9 542
2015	9 220	9 188	8 645	994	9 038
2016	9 065	8 820	8 185	1 268	8 720
2017	8 922	8 989	8 270	752	8 736
2018	8 777	9 218	8 426	1 123	9 123
2019	8 635	9 197	8 380	1 137	8 325
2020	8 500	8 671	8 064	973	8 004
2021	8 108	8 205	7 476	820	7 374
2022	8 012	7 658	7 081	555	6 857

Sumber/Source: Dinas Kesehatan Kabupaten Magetan/Public Health Service of Magetan Regency



**Tabel**  
**Table** 4.2.9

**Jumlah Klinik Keluarga Berencana (KKB) dan Pos Pelayanan Keluarga Berencana Desa (PPKBD) Menurut Kecamatan di Kabupaten Magetan, 2021–2022**  
**Number of Family Planning Clinics and Village Family Planning Service Units by Subdistrict in Magetan Regency, 2021–2022**

Kecamatan Subdistrict	Klinik Keluarga Berencana (KKB) Family Planning Clinics		Pos Pelayanan Keluarga Berencana Desa (PPKBD) Village Family Planning Service Units	
	2021	2022	2021	2022
(1)	(2)	(3)	(4)	(5)
Poncol	1	1	8	8
Parang	2	3	13	13
Lembeyan	1	1	10	10
Takeran	1	1	12	12
Nguntoronadi	1	1	9	9
Kawedanan	3	3	20	20
Magetan	8	9	14	14
Ngariboyo	1	1	12	12
Plaosan	2	2	15	15
Sidorejo	1	1	10	10
Panekan	1	1	17	17
Sukomoro	1	1	14	14
Bendo	2	2	16	16
Maospati	6	6	15	15
Karangrejo	1	1	13	13
Karas	1	2	11	11
Barat	3	6	14	14
Kartoharjo	1	1	12	12
<b>Kabupaten Magetan</b>	<b>37</b>	<b>43</b>	<b>235</b>	<b>235</b>

Sumber/Source: Badan Pemberdayaan Perempuan dan Keluarga Berencana Kabupaten Magetan/Women Empowering and Family Planning Board of Magetan Regency

**Tabel**  
**Table** 4.2.10

**Jumlah Remaja Usia 15–24 Tahun yang Mendapat Penyuluhan Tentang Kesehatan Reproduksi (Kespro), HIV/AIDS, dan Keluarga Berencana (KB) Menurut Kecamatan di Kabupaten Magetan, 2022**

*Number of Young People Aged 15–24 Who Had Counselling on Reproductive Health, HIV/AIDS, and Family Planning by Subdistrict in Magetan Regency, 2022*

Kecamatan <i>Subdistrict</i>	Penyuluhan Tentang Kesehatan Reproduksi (Kespro) <i>Counselling on Reproductive Health</i>	Penyuluhan Tentang HIV/AIDS <i>Counselling on HIV/AIDS</i>	Penyuluhan Tentang Keluarga Berencana (KB) <i>Counselling on Family Planning</i>
(1)	(2)	(3)	(4)
Poncol	153	144	153
Parang	225	61	212
Lembeyan	115	92	125
Takeran	237	62	237
Nguntoronadi	153	41	159
Kawedanan	178	106	89
Magetan	200	93	200
Ngariboyo	312	139	312
Plaosan	360	90	360
Sidorejo	105	38	79
Panekan	421	152	449
Sukomoro	207	66	259
Bendo	214	72	214
Maospati	176	64	211
Karangrejo	130	45	130
Karas	226	105	188
Barat	208	76	208
Kartoharjo	243	61	243
<b>Kabupaten Magetan</b>	<b>3 863</b>	<b>1 507</b>	<b>3 828</b>

Sumber/Source: Badan Pemberdayaan Perempuan dan Keluarga Berencana Kabupaten Magetan/Women Empowering and Family Planning Board of Magetan Regency

**Tabel**  
**Table** 4.2.11

**Pencapaian Peserta Program KB Aktif dan Alat Kontrasepsi yang Digunakan Menurut Kecamatan di Kabupaten Magetan, 2022**  
**Number of Current User And Currently Methods Family Planning Used by Subdistrict in Magetan Regency, 2022**

Kecamatan Subdistrict	Pasangan Usia Subur (PUS) Eligible Couple	Klinik Keluarga Berencana (KKB) Family Planning Clinics	Alat Kontrasepsi Contraception Methods		
			AKDR IUD	Tablet Pil	Kondom Condom
(1)	(2)	(3)	(4)	(5)	(6)
Poncol	5 366	1	284	551	55
Parang	7 054	3	666	654	91
Lembeyan	7 280	1	623	476	218
Takeran	5 854	1	515	349	137
Nguntoronadi	3 250	1	465	127	16
Kawedanan	6 149	3	939	197	90
Magetan	5 970	9	873	550	695
Ngariboyo	6 025	1	693	365	169
Plaosan	9 782	2	716	611	118
Sidorejo	4 821	1	447	574	217
Panekan	9 251	1	1 627	475	139
Sukomoro	5 071	1	595	322	74
Bendo	6 125	2	745	258	53
Maospati	6 551	6	846	378	161
Karangrejo	3 655	1	547	332	166
Karas	6 256	2	444	482	163
Barat	4 528	6	701	255	155
Kartoharjo	4 521	1	685	382	244
<b>Kabupaten Magetan</b>	<b>107 509</b>	<b>43</b>	<b>12 411</b>	<b>7 338</b>	<b>2 961</b>

Lanjutan Tabel/*Continued Table* 4.2.11

Kecamatan <i>Subdistrict</i>	Alat Konstrasepsi <i>Contraception Methods</i>				Jumlah <i>Total</i>
	Vasektomi <i>MOV</i>	Tubektomi <i>MOW</i>	Suntik <i>injection</i>	Susuk <i>Implant</i>	
(1)	(7)	(8)	(9)	(10)	(11)
Poncol	7	295	2 826	58	4 076
Parang	11	354	2 596	627	4 999
Lembeyan	1	323	3 032	464	5 137
Takeran	1	315	2 276	495	4 088
Nguntoronadi	-	198	1 141	356	2 303
Kawedanan	17	399	1 637	1 123	4 402
Magetan	26	374	1 400	271	4 189
Ngariboyo	19	282	2 462	234	4 224
Plaosan	29	351	5 194	214	7 233
Sidorejo	32	226	1 972	269	3 737
Panekan	36	407	3 129	679	6 492
Sukomoro	16	293	2 012	253	3 565
Bendo	2	258	2 495	361	4 172
Maospati	8	312	2 795	156	4 656
Karangrejo	2	211	1 301	211	2 770
Karas	6	322	2 546	395	4 358
Barat	5	197	1 746	117	3 176
Kartoharjo	8	215	1 863	193	3 590
<b>Kabupaten Magetan</b>	<b>226</b>	<b>5 332</b>	<b>42 423</b>	<b>6 476</b>	<b>77 167</b>

Sumber/*Source*: Badan Pemberdayaan Perempuan dan Keluarga Berencana Kabupaten Magetan/*Women Empowering and Family Planning Board of Magetan Regency*

**Tabel 4.2.12** Jumlah Darah yang Disalurkan Menurut Bulan (kantong) di Kabupaten Magetan, 2022  
**Number of Bloods Distributed by Month (Bags) in Magetan Regency, 2022**

Bulan Month	Bagian Rumah Sakit Department of Hospital				Lain-lain Others	Jumlah Total
	Kebidanan Maternal Room	Bedah Operation Room	Internal Internal	Ruang Anak Child Room		
(1)	(2)	(3)	(4)	(5)	(6)	(7)
Januari January	23	-	14	3	13	53
Februari February	22	2	8	6	18	56
Maret March	35	-	4	1	15	55
April April	23	-	7	6	5	41
Mei May	16	-	21	1	8	46
Juni June	20	-	4	4	5	33
Juli July	39	-	6	4	6	55
Agustus August	18	-	6	8	7	39
September September	28	-	7	6	8	49
Oktober October	33	-	6	7	7	53
November November	24	-	4	7	13	48
Desember December	20	-	8	6	6	40
<b>Jumlah/Total</b>	<b>301</b>	<b>2</b>	<b>95</b>	<b>59</b>	<b>111</b>	<b>568</b>

Sumber/Source: Palang Merah Indonesia Cabang Magetan/Indonesian Red Cross, Magetan Branch

**Tabel**  
**Table** 4.2.13

**Jumlah Pasien dan Darah yang Diterima Pasien Menurut Bulan di Kabupaten Magetan, 2022**  
**Number of Patient and Blood Accepted It by Month in Magetan Regency, 2022**

Bulan Month	Bayaknya Pasien Number of Patient	Banyaknya Darah (Kantong) Number of Bloods (Bags)	Darah Yang Diterima Per Pasien Blood Accepted per Patient
(1)	(2)	(3)	(4)
Januari/January	30	53	2
Februari/February	29	56	2
Maret/March	30	55	2
April/April	27	41	1
Mei/May	24	46	2
Juni/June	20	33	2
Juli/July	32	55	2
Agustus/August	23	39	2
September/September	31	49	1
Oktober/October	28	53	2
November/November	31	48	1
Desember/December	25	40	2
<b>Jumlah/Total</b>	<b>330</b>	<b>568</b>	<b>21</b>

Sumber/Source: Palang Merah Indonesia Cabang Magetan/Indonesian Red Cross, Magetan Branch

**Tabel 4.2.14** Banyaknya Penyumbang Darah Menurut Bulan dan Golongan Darah di Kabupaten Magetan, 2022  
**Table** *Number of Donor by Month and Blood Type in Magetan Regency, 2022*

Bulan Month	Golongan Darah Group of Blood				Jumlah Total
	A	B	O	AB	
(1)	(2)	(3)	(4)	(5)	(6)
Januari/January	63	85	97	24	269
Februari/February	85	115	145	28	373
Maret/March	153	214	246	47	660
April/April	17	33	40	10	100
Mei/May	85	96	112	30	323
Juni/June	137	182	205	59	583
Juli/July	95	112	163	32	402
Agustus/August	69	107	110	25	311
September/September	61	80	106	24	271
Oktober/October	78	119	101	32	330
November/November	92	109	141	24	366
Desember/December	74	139	134	33	480
<b>Jumlah/Total</b>	<b>1 009</b>	<b>1 391</b>	<b>1 600</b>	<b>368</b>	<b>4 368</b>

Sumber/Source: Palang Merah Indonesia Cabang Magetan/Indonesian Red Cross, Magetan Branch

**Tabel**  
**Table** 4.2.15

**Penyandang Cacat Menurut Kecamatan dan Jenis Cacat di Kabupaten Magetan, 2022**  
*Handicaped Persons by Subdistrict and Its Type in Magetan Regency, 2022*

Kecamatan Subdistrict	Fisik Physic	Netra/Buta Blind	Rungu/Wicara Deaf/Dumb
(1)	(2)	(3)	(4)
Poncol	...	...	...
Parang	...	...	...
Lembeyan	...	...	...
Takeran	...	...	...
Nguntoronadi	...	...	...
Kawedanan	...	...	...
Magetan	...	...	...
Ngariboyo	...	...	...
Plaosan	...	...	...
Sidorejo	...	...	...
Panekan	...	...	...
Sukomoro	...	...	...
Bendo	...	...	...
Maospati	...	...	...
Karangrejo	...	...	...
Karas	...	...	...
Barat	...	...	...
Kartoharjo	...	...	...
<b>Kabupaten Magetan</b>	...	...	...



Lanjutan Tabel/*Continued Table 4.2.15*

<b>Kecamatan Subdistrict</b>	<b>Mental/Jiwa Mental</b>	<b>Fisik dan Mental Physic and Mental</b>	<b>Total Total</b>
(1)	(5)	(6)	(7)
Poncol	...	...	49
Parang	...	...	84
Lembeyan	...	...	89
Takeran	...	...	69
Nguntoronadi	...	...	65
Kawedanan	...	...	99
Magetan	...	...	50
Ngariboyo	...	...	93
Plaosan	...	...	60
Sidorejo	...	...	76
Panekan	...	...	122
Sukomoro	...	...	57
Bendo	...	...	57
Maospati	...	...	76
Karangrejo	...	...	74
Karas	...	...	76
Barat	...	...	71
Kartoharjo	...	...	64
<b>Kabupaten Magetan</b>	<b>...</b>	<b>...</b>	<b>1 331</b>

Sumber/*Source*: Dinas Sosial Kabupaten Magetan/*Social Service, Magetan Regency*

### 4.3 AGAMA DAN SOSIAL LAINNYA RELIGION AND OTHER SOCIAL AFFAIRS

**Tabel 4.3.1** Jumlah Penduduk Menurut Kecamatan dan Agama yang Dianut di Kabupaten Magetan, 2022  
*Population by Subdistrict and Religion in Magetan Regency, 2022*

Kecamatan Subdistrict	Islam	Protestan Protestant	Katolik Catholic	Hindu	Budha Buddha	Lainnya Others
(1)	(2)	(3)	(4)	(5)	(6)	(7)
Poncol	31 291	159	8	0	313	0
Parang	45 403	216	73	1	50	0
Lembeyan	42 876	71	1	0	7	0
Takeran	39 107	106	32	2	1	0
Nguntoronadi	41 896	510	77	31	0	0
Kawedanan	43 181	1 386	469	10	39	1
Magetan	51 874	731	38	3	58	2
Ngariboyo	58 063	216	56	7	16	0
Plaosan	33 001	102	35	0	1	0
Sidorejo	41 553	150	25	0	1	0
Panekan	45 606	508	399	41	9	9
Sukomoro	30 357	289	89	1	3	1
Bendo	24 111	407	147	1	0	0
Maospati	38 607	9	5	0	0	0
Karangrejo	25 650	86	6	6	0	4
Karas	39 810	45	10	0	1	0
Barat	21 664	39	7	0	0	0
Kartoharjo	28 606	51	25	0	40	0
<b>Kabupaten Magetan</b>	<b>682 656</b>	<b>5 081</b>	<b>1 502</b>	<b>103</b>	<b>539</b>	<b>17</b>

Sumber/Source: Dinas Kependudukan dan Catatan Sipil Kabupaten Magetan/ *Population and Civil Records Service, Magetan Regency*

**Tabel 4.3.2** Jumlah Tempat Peribadatan Menurut Kecamatan di Kabupaten Magetan, 2022  
**Number of Places of Worship by Subdistrict in Magetan Regency, 2022**

Kecamatan Subdistrict	Masjid Mosque	Mushola Pray Room	Gereja Protes- tan Protes- tant Church	Gereja Katholik Catholic Church	Pura Temple	Vihara	Klen- teng
(1)	(2)	(3)	(4)	(5)	(6)	(7)	(8)
Poncol	66	219	2	-	-	3	-
Parang	105	249	3	1	-	1	-
Lembeyan	84	238	2	-	-	-	-
Takeran	62	175	-	2	1	-	-
Nguntoronadi	32	112	-	-	-	-	-
Kawedanan	78	212	2	4	-	-	-
Magetan	103	148	13	1	0	0	1
Ngariboyo	85	164	-	-	-	-	-
Plaosan	122	171	5	3	-	-	-
Sidorejo	58	113	-	1	-	1	-
Panekan	106	394	2	-	-	-	-
Sukomoro	60	268	1	-	-	-	-
Bendo	60	314	4	-	-	-	-
Maospati	54	161	1	5	1	1	1
Karangrejo	40	114	7	2	-	-	-
Karas	78	139	-	-	-	-	-
Barat	54	136	3	-	-	-	-
Kartoharjo	40	156	42	2	2	2	2
<b>Kabupaten Magetan</b>	<b>1287</b>	<b>3483</b>	<b>87</b>	<b>21</b>	<b>4</b>	<b>8</b>	<b>4</b>

Sumber/Source: Kantor Kementerian Agama Kabupaten Magetan/ Ministry of Religion Affairs Office, Magetan Regency

**Tabel**  
**Table** 4.3.3

**Jumlah Desa<sup>1</sup>/Kelurahan yang Mengalami Bencana Alam<sup>2</sup> Menurut Kecamatan di Kabupaten Magetan, 2019–2021**  
**Number of Villages<sup>1</sup>/Kelurahan that Had Natural Disaster<sup>2</sup> by Subdistrict in Magetan Regency, 2019–2021**

Kecamatan Subdistrict	Banjir/Flood		
	2019	2020	2021
(1)	(2)	(3)	(4)
Poncol	-	-	-
Parang	-	-	-
Lembeyan	-	-	-
Takeran	-	-	-
Nguntoronadi	-	-	-
Kawedanan	1	-	1
Magetan	1	-	1
Ngariboyo	1	-	1
Plaosan	-	-	-
Sidorejo	-	-	-
Panekan	-	-	-
Sukomoro	1	-	1
Bendo	-	-	-
Maospati	-	-	-
Karangrejo	-	-	-
Karas	-	-	-
Barat	-	-	-
Kartoharjo	-	1	-
<b>Kabupaten Magetan</b>	<b>4</b>	<b>1</b>	<b>4</b>

Lanjutan Tabel/Continued Table 4.3.3

Kecamatan Subdistrict	Gempa Bumi/Earthquake		
	2019	2020	2021
(1)	(5)	(6)	(7)
Poncol	-	-	-
Parang	-	-	-
Lembeyan	-	-	-
Takeran	-	-	-
Nguntoronadi	-	-	-
Kawedanan	-	-	-
Magetan	-	-	-
Ngariboyo	-	-	-
Plaosan	-	-	-
Sidorejo	-	-	-
Panekan	-	-	-
Sukomoro	-	-	3
Bendo	-	-	-
Maospati	-	-	-
Karangrejo	-	-	-
Karas	-	-	-
Barat	-	-	-
Kartoharjo	-	-	-
<b>Kabupaten Magetan</b>	<b>-</b>	<b>-</b>	<b>3</b>

Lanjutan Tabel/Continued Table 4.3.3

Kecamatan Subdistrict	Tanah Longsor/Landslide		
	2019	2020	2021
(1)	(8)	(9)	(10)
Poncol	2	6	7
Parang	-	5	3
Lembeyan	-	-	-
Takeran	-	-	-
Nguntoronadi	-	1	-
Kawedanan	-	-	-
Magetan	-	1	1
Ngariboyo	1	1	1
Plaosan	4	3	1
Sidorejo	-	2	1
Panekan	-	-	-
Sukomoro	-	1	-
Bendo	-	-	-
Maospati	-	-	-
Karangrejo	-	-	-
Karas	-	-	1
Barat	-	-	-
Kartoharjo	-	-	-
<b>Kabupaten Magetan</b>	<b>7</b>	<b>20</b>	<b>15</b>

Catatan/Note: <sup>1</sup> Desa pada tabel ini termasuk Unit Permukiman Transmigrasi (UPT) yang masih dibina oleh kementerian terkait dan nagari di Kecamatan Sumatera Barat/Villages in this table are included in Transmigration Settlement Unit which is still fostered by the relevant ministries and the nagari in the Province of Sumatera Barat

<sup>2</sup> Terjadi dalam tiga tahun terakhir sampai dengan saat pencacahan/Occured during the last three years by the time of enumeration

Sumber/Source: BPS, Pendataan Potensi Desa (Podes)/BPSOStatistics Indonesia, Village Potential Data Collecting

**Tabel 4.3.4** Jumlah Kejadian Bencana Alam Menurut Kecamatan di Kabupaten Magetan, 2022  
**Number of Natural Disaster Events by Subdistrict in Magetan Regency, 2022**

Kecamatan Subdistrict	Gempa Bumi Earthquake	Letusan Gunung Api Volcanic Eruption	Tsunami Tsunami	Tanah Longsor Landslide	Banjir Floods	Banjir Bandang Flash Floods
(1)	(2)	(3)	(4)	(5)	(6)	(7)
Poncol	-	-	-	10	-	-
Parang	-	-	-	1	-	-
Lembeyan	-	-	-	-	-	-
Takeran	-	-	-	-	-	-
Nguntoronadi	-	-	-	-	-	-
Kawedanan	-	-	-	1	-	-
Magetan	-	-	-	-	4	-
Ngariboyo	-	-	-	1	-	-
Plaosan	-	-	-	8	-	-
Sidorejo	-	-	-	-	-	-
Panekan	-	-	-	-	1	-
Sukomoro	-	-	-	-	-	-
Bendo	-	-	-	-	-	-
Maospati	-	-	-	-	-	-
Karangrejo	-	-	-	-	-	-
Karas	-	-	-	-	-	-
Barat	-	-	-	-	-	-
Kartoharjo	-	-	-	-	-	-
<b>Kabupaten Magetan</b>	-	-	-	<b>21</b>	<b>5</b>	-

Lanjutan Tabel/*Continued Table* 4.3.4

Kecamatan <i>Subdistrict</i>	Kekeringan <i>Drought</i>	Kebakaran Hutan dan Lahan <i>Forest and Land Fires</i>	Angin Puting Beliung <i>Tornado</i>	Gelombang Pasang <i>Tidal Wave</i>	Abrasi <i>Abrasion</i>
(1)	(8)	(9)	(10)	(11)	(12)
Poncol	-	-	-	-	-
Parang	-	-	1	-	-
Lembeyan	-	-	-	-	-
Takeran	-	-	-	-	-
Nguntoronadi	-	-	-	-	-
Kawedanan	-	-	-	-	-
Magetan	-	-	2	-	-
Ngariboyo	-	-	-	-	-
Plaosan	-	-	-	-	-
Sidorejo	-	-	-	-	-
Panekan	-	-	1	-	-
Sukomoro	-	-	-	-	-
Bendo	-	-	-	-	-
Maospati	-	-	-	-	-
Karangrejo	-	-	-	-	-
Karas	-	-	-	-	-
Barat	-	-	-	-	-
Kartoharjo	-	-	1	-	-
<b>Kabupaten Magetan</b>	-	-	<b>5</b>	-	-

Sumber/*Source*: Badan Penanggulangan Bencana Daerah Kabupaten Magetan/*Regional Agency for Disaster Countermeasure of Magetan Regency*



**Tabel 4.3.5** Jumlah Korban yang Diakibatkan Bencana Alam Menurut Kecamatan di Kabupaten Magetan, 2022  
**Number of Victims Due to Natural Disaster by Subdistrict in Magetan Regency, 2022**

Kecamatan Subdistrict	Gempa Bumi/Earthquake		
	Meninggal dan Hilang Fatality and Missing	Luka-luka Casualty	Terdampak dan Mengungsi Affected and Evacuated
(1)	(2)	(3)	(4)
Poncol	-	-	-
Parang	-	-	-
Lembeyan	-	-	-
Takeran	-	-	-
Nguntoronadi	-	-	-
Kawedanan	-	-	-
Magetan	-	-	-
Ngariboyo	-	-	-
Plaosan	-	-	-
Sidorejo	-	-	-
Panekan	-	-	-
Sukomoro	-	-	-
Bendo	-	-	-
Maospati	-	-	-
Karangrejo	-	-	-
Karas	-	-	-
Barat	-	-	-
Kartoharjo	-	-	-
<b>Kabupaten Magetan</b>	-	-	-

Lanjutan Tabel/*Continued Table* 4.3.5

Kecamatan <i>Subdistrict</i>	Letusan Gunung Api/ <i>Volcanic Eruption</i>		
	Meninggal dan Hilang <i>Fatality and Missing</i>	Luka-luka <i>Casualty</i>	Terdampak dan Mengungsi <i>Affected and Evacuated</i>
(1)	(5)	(6)	(7)
Poncol	-	-	-
Parang	-	-	-
Lembeyan	-	-	-
Takeran	-	-	-
Nguntoronadi	-	-	-
Kawedanan	-	-	-
Magetan	-	-	-
Ngariboyo	-	-	-
Plaosan	-	-	-
Sidorejo	-	-	-
Panekan	-	-	-
Sukomoro	-	-	-
Bendo	-	-	-
Maospati	-	-	-
Karangrejo	-	-	-
Karas	-	-	-
Barat	-	-	-
Kartoharjo	-	-	-
<b>Kabupaten Magetan</b>	-	-	-

Lanjutan Tabel/Continued Table 4.3.5

Kecamatan Subdistrict	Tanah Longsor/Landslide		
	Meninggal dan Hilang Fatality and Missing	Luka-luka Casualty	Terdampak dan Mengungsi Affected and Evacuated
(1)	(8)	(9)	(10)
Poncol	-	-	-
Parang	-	-	-
Lembeyan	-	-	-
Takeran	-	-	-
Nguntoronadi	-	-	-
Kawedanan	-	-	-
Magetan	-	-	-
Ngariboyo	-	-	-
Plaosan	-	-	-
Sidorejo	-	-	-
Panekan	-	-	-
Sukomoro	-	-	-
Bendo	-	-	-
Maospati	-	-	-
Karangrejo	-	-	-
Karas	-	-	-
Barat	-	-	-
Kartoharjo	-	-	-
<b>Kabupaten Magetan</b>	-	-	-

Lanjutan Tabel/Continued Table 4.3.5

Kecamatan Subdistrict	Banjir/Floods		
	Meninggal dan Hilang Fatality and Missing	Luka-luka Casualty	Terdampak dan Mengungsi Affected and Evacuated
(1)	(11)	(12)	(13)
Poncol	-	-	-
Parang	-	-	-
Lembeyan	-	-	-
Takeran	-	-	-
Nguntoronadi	-	-	-
Kawedanan	-	-	-
Magetan	-	-	-
Ngariboyo	-	-	-
Plaosan	-	-	-
Sidorejo	-	-	-
Panekan	-	-	-
Sukomoro	-	-	-
Bendo	-	-	-
Maospati	-	-	-
Karangrejo	-	-	-
Karas	-	-	-
Barat	-	-	-
Kartoharjo	-	-	-
<b>Kabupaten Magetan</b>	-	-	-

Lanjutan Tabel/Continued Table 4.3.5

Kecamatan Subdistrict	Banjir Bandang/Flash Floods		
	Meninggal dan Hilang Fatality and Missing	Luka-luka Casualty	Terdampak dan Mengungsi Affected and Evacuated
(1)	(14)	(15)	(16)
Poncol	-	-	-
Parang	-	-	-
Lembeyan	-	-	-
Takeran	-	-	-
Nguntoronadi	-	-	-
Kawedanan	-	-	-
Magetan	-	-	-
Ngariboyo	-	-	-
Plaosan	-	-	-
Sidorejo	-	-	-
Panekan	-	-	-
Sukomoro	-	-	-
Bendo	-	-	-
Maospati	-	-	-
Karangrejo	-	-	-
Karas	-	-	-
Barat	-	-	-
Kartoharjo	-	-	-
<b>Kabupaten Magetan</b>	-	-	-

Lanjutan Tabel/*Continued Table* 4.3.5

Kecamatan <i>Subdistrict</i>	Kekeringan/ <i>Drought</i>		
	Meninggal dan Hilang <i>Fatality and Missing</i>	Luka-luka <i>Casualty</i>	Terdampak dan Mengungsi <i>Affected and Evacuated</i>
(1)	(17)	(18)	(19)
Poncol	-	-	-
Parang	-	-	-
Lembeyan	-	-	-
Takeran	-	-	-
Nguntoronadi	-	-	-
Kawedanan	-	-	-
Magetan	-	-	-
Ngariboyo	-	-	-
Plaosan	-	-	-
Sidorejo	-	-	-
Panekan	-	-	-
Sukomoro	-	-	-
Bendo	-	-	-
Maospati	-	-	-
Karangrejo	-	-	-
Karas	-	-	-
Barat	-	-	-
Kartoharjo	-	-	-
<b>Kabupaten Magetan</b>	-	-	-

Lanjutan Tabel/Continued Table 4.3.5

Kecamatan Subdistrict	Kebakaran Hutan dan Lahan Forest and Land Fires		
	Meninggal dan Hilang Fatality and Missing	Luka-luka Casualty	Terdampak dan Mengungsi Affected and Evacuated
(1)	(20)	(21)	(22)
Poncol	-	-	-
Parang	-	-	-
Lembeyan	-	-	-
Takeran	-	-	-
Nguntoronadi	-	-	-
Kawedanan	-	-	-
Magetan	-	-	-
Ngariboyo	-	-	-
Plaosan	-	-	-
Sidorejo	-	-	-
Panekan	-	-	-
Sukomoro	-	-	-
Bendo	-	-	-
Maospati	-	-	-
Karangrejo	-	-	-
Karas	-	-	-
Barat	-	-	-
Kartoharjo	-	-	-
<b>Kabupaten Magetan</b>	-	-	-

Lanjutan Tabel/*Continued Table* 4.3.5

Kecamatan <i>Subdistrict</i>	Angin Puting Beliung <i>Tornado</i>		
	Meninggal dan Hilang <i>Fatality and Missing</i>	Luka-luka <i>Casualty</i>	Terdampak dan Mengungsi <i>Affected and Evacuated</i>
(1)	(23)	(24)	(25)
Poncol	-	-	-
Parang	-	-	-
Lembeyan	-	-	-
Takeran	-	-	-
Nguntoronadi	-	-	-
Kawedanan	-	-	-
Magetan	-	-	-
Ngariboyo	-	-	-
Plaosan	-	-	-
Sidorejo	-	-	-
Panekan	-	-	-
Sukomoro	-	-	-
Bendo	-	-	-
Maospati	-	-	-
Karangrejo	-	-	-
Karas	-	-	-
Barat	-	-	-
Kartoharjo	-	-	-
<b>Kabupaten Magetan</b>	-	-	-

Sumber/*Source*: Badan Penanggulangan Bencana Daerah Kabupaten Magetan/*Regional Agency for Disaster Countermeasure of Magetan Regency*



**Tabel**  
**Table 4.3.6**

**Jumlah Kerusakan Rumah yang Diakibatkan Bencana Alam Menurut Kecamatan di Kabupaten Magetan, 2021 dan 2022**  
**Number of Damaged Houses Due to Natural Disaster by Subdistrict in Magetan Regency, 2021 and 2022**

Kecamatan Subdistrict	Rusak Berat Severely Damaged		Rusak Sedang Damaged	
	2021	2022	2021	2022
(1)	(2)	(3)	(4)	(5)
Poncol	-	-	-	8
Parang	-	-	-	3
Lembeyan	-	-	-	-
Takeran	-	-	-	-
Nguntoronadi	-	-	-	-
Kawedanan	-	-	-	-
Magetan	1	1	-	2
Ngariboyo	-	-	1	-
Plaosan	-	-	-	1
Sidorejo	-	-	-	-
Panekan	-	-	-	1
Sukomoro	-	-	-	-
Bendo	-	-	-	-
Maospati	-	-	-	-
Karangrejo	-	-	-	1
Karas	1	-	-	-
Barat	-	-	-	-
Kartoharjo	-	-	1	2
<b>Kabupaten Magetan</b>	<b>2</b>	<b>1</b>	<b>2</b>	<b>18</b>

Lanjutan Tabel/*Continued Table* 4.3.6.

Kecamatan Subdistrict	Rusak Ringan Lightly Damaged		Terendam Submerged	
	2021	2022	2021	2022
(1)	(6)	(7)	(8)	(9)
Poncol	4	-	-	-
Parang	-	3	-	-
Lembeyan	6	-	-	-
Takeran	-	2	-	-
Nguntoronadi	-	-	-	-
Kawedanan	-	-	7	-
Magetan	1	33	-	-
Ngariboyo	8	2	-	-
Plaosan	1	-	-	-
Sidorejo	-	1	-	-
Panekan	-	2	-	-
Sukomoro	1	-	-	-
Bendo	1	-	-	-
Maospati	22	-	-	-
Karangrejo	-	-	-	-
Karas	-	-	-	-
Barat	11	-	-	-
Kartoharjo	18	9	-	-
<b>Kabupaten Magetan</b>	<b>73</b>	<b>52</b>	<b>7</b>	<b>-</b>

Sumber/*Source*: Badan Penanggulangan Bencana Daerah Kabupaten Magetan/*Regional Agency for Disaster Countermeasure of Magetan Regency*

**Tabel**  
**Table** 4.3.7

**Jumlah Kejahatan yang Dilaporkan, Risiko Penduduk Terjadi Tindak Pidana per 100.000 Penduduk, Persentase Penyelesaian Tindak Pidana, dan Selang Waktu Terjadinya Tindak Pidana Menurut Kepolisian Resort di Kabupaten Magetan, 2020–2022**

*Crime Total, Crime Rate per 100,000 Population, Percentage of Crime Clearance, and Time Interval of Crime Occurance by Departmental (Resort) Police Office in Magetan Regency, 2020–2022*

Kecamatan Subdistrict	Jumlah Kejahatan yang Dilaporkan/Crime Total		
	2020	2021	2022
(1)	(2)	(3)	(4)
Poncol	4	1	1
Parang	6	7	7
Lembeyan	6	6	7
Takeran	12	8	8
Nguntoronadi	8	3	5
Kawedanan	13	19	26
Magetan	13	19	8
Ngariboyo	12	5	10
Plaosan	18	15	14
Sidorejo <sup>1</sup>	...	-	0
Panekan	12	7	8
Sukomoro	5	2	3
Bendo	8	6	6
Maospati	18	19	17
Karangrejo	11	11	17
Karas	3	4	6
Barat	13	15	16
Kartoharjo	7	5	4
Mapolres Magetan	116	152	88
<b>Kabupaten Magetan<sup>2</sup></b>	<b>285</b>	<b>304</b>	<b>251</b>

Lanjutan Tabel/*Continued Table 4.3.7.*

Kecamatan Subdistrict	Risiko Penduduk Terjadi Tindak Pidana per 100.000 Penduduk <i>Crime Rate per 100,000 Population</i>		
	2020	2021	2022
(1)	(5)	(6)	(7)
Poncol	12,84	3,2	0,15
Parang	13,19	16,17	1,04
Lembeyan	14,06	14,5	1,04
Takeran	30,38	20,7	1,19
Nguntoronadi	37,21	14,35	0,74
Kawedanan	29,20	46,4	3,87
Magetan	28,45	42	1,19
Ngariboyo	30,06	13	1,49
Plaosan	34,48	29,5	2,08
Sidorejo <sup>1</sup>	...	...	...
Panekan	20,72	12,35	1,19
Sukomoro	14,96	6,3	0,44
Bendo	18,73	14,8	0,89
Maospati	38,26	41,85	2,53
Karangrejo	43,47	45,65	2,53
Karas	8,01	10,05	0,89
Barat	41,17	49,85	2,38
Kartoharjo	26,54	19,95	0,59
Mapolres Magetan	16,76	...	13,12
<b>Kabupaten Magetan<sup>2</sup></b>	<b>...</b>	<b>...</b>	<b>37,41</b>

Lanjutan Tabel/Continued Table 4.3.7.

Kecamatan Subdistrict	Persentase Penyelesaian Tindak Pidana Percentage of Crime Clearance		
	2020	2021	2022
(1)	(8)	(9)	(10)
Poncol	4	1	0
Parang	6	7	9
Lembeyan	6	6	3
Takeran	9	8	10
Nguntoronadi	8	3	4
Kawedanan	11	17	30
Magetan	11	11	8
Ngariboyo	12	5	10
Plaosan	13	12	19
Sidorejo <sup>1</sup>	...	...	...
Panekan	9	7	6
Sukomoro	5	1	3
Bendo	8	5	3
Maospati	16	17	18
Karangrejo	11	10	17
Karas	3	3	4
Barat	12	14	14
Kartoharjo	7	4	3
Mapolres Magetan	104	...	115
<b>Kabupaten Magetan<sup>2</sup></b>	<b>255</b>	<b>131</b>	<b>259</b>

Lanjutan Tabel/*Continued Table* 4.3.7.

Kecamatan Subdistrict	Selang Waktu Terjadinya Tindak Pidana <sup>3</sup> Time Interval of Crime Occurrence <sup>1</sup>		
	2020	2021	2022
(1)	(11)	(12)	(13)
Poncol	2 190,00'00"	8'76'00"	8 760,00",00"
Parang	1 460,00'00"	1 251,00'00"	1 251,27",32"
Lembeyan	1 460,00'00"	1460'	1 251,27",32"
Takeran	730,00'00"	1095'	1 095,00",00"
Nguntoronadi	1 095,00'00"	2920'	1 752,00",00"
Kawedanan	673,48'00"	461052'	336,55",22"
Magetan	673,48'00"	461052'	1 095,00",00"
Ngariboyo	730,00'00"	1752'	876,00",00"
Plaosan	786,36'00"	584,00'	623,42",51"
Sidorejo <sup>1</sup>	...	...	...
Panekan	730,00'00"	1 251,00'00"	1 095,00",00"
Sukomoro	...	4380'	2 920,00",00"
Bendo	1 095,00'00"	1460'	1 460,00",00"
Maospati	1 752,00'00"	461'052'	515,17",39"
Karangrejo	796,21'36"	796,36'	515,17",39"
Karas	2 910,00'00"	2190'	1 460,00",00"
Barat	673,48'00"	584,00'	547,30",00"
Kartoharjo	1 251,00'00"	1752'	2 190,00",00"
Mapolres Magetan	75,15'00"	...	99,32",44"
<b>Kabupaten Magetan<sup>2</sup></b>	...	...	<b>34,54",01"</b>

Catatan/Note: <sup>1</sup> Data Kecamatan Sidorejo Bergabung dengan Data Kecamatan Plaosan/Data of Sidorejo Subdistrict Merge with Plaosan Subdistrict

<sup>2</sup> Belum Termasuk Kasus yang Dilaporkan di Polres/ Not Included Crime in Polres

<sup>3</sup>. = jam/hours; ' = menit/minutes; " = detik/second

Sumber/Source: Kepolisian RI Daerah Jawa Timur Resort Magetan/The Indonesian Republic Police of East Java Magetan Area

**Tabel 4.3.8** Banyaknya Kecelakaan Lalu Lintas Menurut Bulan di Kabupaten Magetan, 2022  
**Monthly Number of Traffic Accident in Magetan Regency, 2022**

Bulan Month	Jumlah Kecelakaan Number of Accident	Mati Death	Korban Patient		Kerugian Material Material Lost (Juta Rp/ Million Rp)
			Luka Berat Seriously Injured	Luka Ringan Light Injured	
(1)	(2)	(3)	(4)	(5)	(6)
Januari/January	67	8	-	95	62 000
Februari/February	44	5	-	63	72 200
Maret/March	58	4	-	86	59 000
April/April	63	7	-	90	62 500
Mei/May	70	10	-	106	50 200
Juni/June	74	7	-	111	70 800
Juli/July	66	10	-	102	126 900
Agustus/August	87	11	-	138	65 200
September/September	70	8	-	111	101 000
Oktober/October	80	8	-	117	107 000
November/November	72	5	-	99	68 900
Desember/December	84	14	32	134	157 600
<b>Jumlah/Total</b>	<b>835</b>	<b>97</b>	<b>32</b>	<b>1 252</b>	<b>1 003 500 000</b>

Sumber/Source: Kepolisian RI Daerah Jawa Timur Resort Magetan/The Indonesian Republic Police of East Java Magetan Area

**Tabel**  
**Table** 4.3.9**Perkara dan Terdakwa Menurut Bulan dan Jenis Perkara di Kabupaten Magetan, 2022**  
**Number of Cases and The Accused by Type of Month and Cases in Magetan Regency, 2022**

Bulan Month	Perkara Cases		
	Biasa Normal	Singkat Clear Cut	Pelanggaran Violations
(1)	(2)	(3)	(4)
Januari/January	8	-	-
Februari/February	22	-	-
Maret/March	17	-	-
April/April	15	-	-
Mei/May	8	-	-
Juni/June	10	-	-
Juli/July	11	-	-
Agustus/August	13	-	-
September/September	11	-	-
Oktober/October	15	-	-
November/November	17	-	-
Desember/December	12	-	-
<b>Jumlah/Total</b>	<b>159</b>	<b>-</b>	<b>-</b>



Lanjutan Tabel/*Continued Table* 4.3.9.

<b>Bulan Month</b>	<b>Biasa Normal</b>	<b>Terdakwa Suspect Singkat Clear Cut</b>	<b>Pelanggaran Voilations</b>
(1)	(5)	(6)	(7)
Januari/ <i>January</i>	8	-	-
Februari/ <i>February</i>	22	-	-
Maret/ <i>March</i>	17	-	-
April/ <i>April</i>	15	-	-
Mei/ <i>May</i>	8	-	-
Juni/ <i>June</i>	10	-	-
Juli/ <i>July</i>	11	-	-
Agustus/ <i>August</i>	13	-	-
September/ <i>September</i>	11	-	-
Oktober/ <i>October</i>	15	-	-
November/ <i>November</i>	17	-	-
Desember/ <i>December</i>	12	-	-
<b>Jumlah/<i>Total</i></b>	<b>159</b>	<b>-</b>	<b>-</b>

Sumber/*Source*: Kejaksaan Negeri Kabupaten Magetan/*State Attorney of Magetan Regency*

**Tabel**  
**Table** 4.3.10**Perkara Pidana dan Perdata yang Masuk dan Diputuskan  
di Kabupaten Magetan, 2022**  
*Criminal and Civil Cases Received and Sentenced in Magetan  
Regency, 2022*

Bulan Month	Biasa Normal	Pidana Criminal	
		Singkat Clear Cut	Pelanggaran Violations
(1)	(2)	(3)	(4)
Januari/January	8	-	-
Februari/February	22	-	-
Maret/March	17	-	-
April/April	15	-	-
Mei/May	8	-	-
Juni/June	10	-	-
Juli/July	11	-	-
Agustus/August	13	-	-
September/September	11	-	-
Oktober/October	15	-	-
November/November	17	-	-
Desember/December	12	-	-
<b>Jumlah/Total</b>	<b>159</b>	<b>-</b>	<b>-</b>

Lanjutan Tabel/*Continued Table* 4.3.10.

Bulan Month	Biasa Normal	Perdata Civil	Pelanggaran Voilations
		Singkat Clear Cut	
(1)	(5)	(6)	(7)
Januari/January	-	-	-
Februari/February	-	-	-
Maret/March	-	-	-
April/April	-	-	-
Mei/May	-	-	-
Juni/June	-	-	-
Juli/July	-	-	-
Agustus/August	-	-	-
September/September	-	-	-
Oktober/October	-	-	-
November/November	-	-	-
Desember/December	-	-	-
<b>Jumlah/Total</b>	-	-	-

Sumber/*Source*: Kejaksaan Negeri Kabupaten Magetan/*State Attorney of Magetan Regency*

**Tabel**  
**Table** 4.3.11**Sikap Terdakwa Menurut Jenisnya di Kabupaten Magetan, 2022**  
**State of Acceptance by the Accused in Magetan Regency, 2022**

Bulan Month	Terima Accept	Banding Peject	Kasasi Cassation	Grasi Clemency Granted	Jumlah Total
(1)	(2)	(3)	(4)	(5)	(6)
Januari/January	8	-	2	-	-
Februari/February	22	-	-	-	-
Maret/March	17	-	-	-	-
April/April	15	-	-	-	-
Mei/May	8	3	-	-	-
Juni/June	10	-	-	-	-
Juli/July	11	-	1	-	-
Agustus/August	13	-	-	-	-
September/September	11	-	-	-	-
Oktober/October	15	-	-	-	-
November/November	17	1	-	-	-
Desember/December	12	-	-	-	-
<b>Jumlah/Total</b>	<b>159</b>	<b>4</b>	<b>3</b>	<b>-</b>	<b>-</b>

Sumber/Source: Kejaksaan Negeri Kabupaten Magetan/State Attorney of Magetan Regency

**Tabel**  
**Table** 4.3.12**Banyaknya Surat Keputusan Menurut Kecamatan dan Sertifikat di Kabupaten Magetan, 2022**  
**Number of Licences by Subdistrict and Certificate in Magetan Regency, 2022**

Kecamatan Subdistrict	Hak Milik Atas Tanah Land Ownership Rights		Hak Guna Bangunan Building Rights	
	Permohonan Masuk Application for Admission	SK yang Terbit Issued Certificate	Permohonan Masuk Application for Admission	SK yang Terbit Issued Certificate
(1)	(2)	(3)	(4)	(5)
Poncol	...	22 616	...	10
Parang	...	23 048	...	10
Lembeyan	...	22 117	...	9
Takeran	...	24 007	...	104
Nguntoronadi	...	13 459	...	3
Kawedanan	...	23 448	...	193
Magetan	...	23 179	...	1 232
Ngariboyo	...	23 877	...	37
Plaosan	...	49 142	...	40
Sidorejo	...	23 197	...	4
Panekan	...	40 153	...	134
Sukomoro	...	19 684	...	390
Bendo	...	12 094	...	2
Maospati	...	15 541	...	774
Karangrejo	...	9 051	...	174
Karas	...	13 527	...	28
Barat	...	16 417	...	111
Kartoharjo	...	15 752	...	7
<b>Kabupaten Magetan</b>	...	<b>390 309</b>	...	<b>3 262</b>

Lanjutan Tabel/*Continued Table* 4.3.12.

Kecamatan <i>Subdistrict</i>	Hak Pakai <i>Usage Rights</i>		Jumlah <i>Total</i>	
	Permohonan Masuk <i>Application for Admission</i>	SK yang Terbit <i>Issued Certificate</i>	Permohonan Masuk <i>Application for Admission</i>	SK yang Terbit <i>Issued Certificate</i>
(1)	(6)	(7)	(8)	(9)
Poncol	...	292	...	22 918
Parang	...	381	...	23 439
Lembeyan	...	224	...	22 350
Takeran	...	339	...	24 450
Nguntoronadi	...	258	...	13 720
Kawedanan	...	486	...	24 127
Magetan	...	540	...	24 951
Ngariboyo	...	152	...	24 066
Plaosan	...	614	...	49 796
Sidorejo	...	438	...	23 639
Panekan	...	533	...	40 820
Sukomoro	...	131	...	20 205
Bendo	...	134	...	12 230
Maospati	...	116	...	16 431
Karangrejo	...	91	...	9 316
Karas	...	118	...	13 673
Barat	...	165	...	16 693
Kartoharjo	...	132	...	15 891
<b>Kabupaten Magetan</b>	...	<b>5 144</b>	...	<b>398 715</b>

Sumber/*Source*: Kantor Pertanahan Kabupaten Magetan/*Landers Office of Magetan Regency*

**Tabel** 4.3.13 **Penerbitan Sertifikat Proyek Operasi Nasional Agraria (Prona) dan UKM di Kabupaten Magetan, 2017–2022**  
**Table** *Certificate Publication of Agrarian National Operations Project (Prona) and UKM in Magetan Regency, 2017–2022*

Yahun Year	Jumlah Sertifikat Number of Certificate
(1)	(2)
2017	21 747
2018	1 625
2019	35 220
2020	30 286
2021	35 606
2022	11 206

Sumber/Source: Kantor Pertanahan Kabupaten Magetan/Landers Office of Magetan Regency

**Tabel**  
**Table** 4.3.14

**Jumlah Pejabat Pembuat Akta Tanah (PPAT) dan PPAT Sementara di Kabupaten Magetan, 2019–2022**  
**Land Titles Register (PPAT) and Interim PPAT in Magetan Regency, 2019–2022**

<b>Yahun Year</b>	<b>PPAT PPAT</b>	<b>PPAT Sementara Interim PPAT</b>	<b>Jumlah Total</b>
(1)	(2)	(3)	(4)
2019	18	3	21
2020	23	3	26
2021	24	-	24
2022	26	-	26

Sumber/Source: Kantor Pertanahan Kabupaten Magetan/Landers Office of Magetan Regency



**Tabel** 4.3.15 **Penerbitan Sertifikat Pendaftaran Tanah Sistematis Lengkap (PTSL) dan UKM di Kabupaten Magetan, 2019–2022**  
**Table** *Publication Certificate of Complete Systematic Land Registration (PTSL) and UKM in Magetan Regency, 2019–2022*

Yahun Year	PTSL PTSL	Sertifikat UMKM UMKM Certificate	Lahan Pertanian Pangan Berkelanjutan/LP2B LP2B
(1)	(2)	(3)	(4)
2020	29 786	500	-
2021	35 281	325	-
2022	11 000	206	-

Sumber/Source: Kantor Pertanahan Kabupaten Magetan/Landers Office of Magetan Regency

**Tabel**  
**Table** 4.3.16

**Nikah, Talak dan Cerai Menurut Kecamatan di Kabupaten Magetan, 2020–2022**  
**Number of Marriages and Divorces by Subdistrict in Magetan Regency, 2020–2022**

Kecamatan Subdistrict	Nikah <sup>1,2,3</sup> / Marriages <sup>1,2,3</sup>		
	2020	2021	2022
(1)	(2)	(3)	(4)
Poncol	242	182	187
Parang	289	296	294
Lembeyan	286	266	256
Takeran	264	266	282
Nguntoronadi	127	149	121
Kawedanan	275	271	273
Magetan	271	311	288
Ngariboyo	269	268	249
Plaosan	355	271	270
Sidorejo	205	180	124
Panekan	410	350	345
Sukomoro	217	192	201
Bendo	272	271	237
Maospati	331	262	281
Karangrejo	193	176	182
Karas	305	336	309
Barat	185	182	202
Kartoharjo	183	170	159
<b>Kabupaten Magetan</b>	<b>4 679</b>	<b>4 399</b>	<b>4 260</b>

Lanjutan Tabel/Continued Table 4.3.16

Kecamatan Subdistrict	Talok dan cerai <sup>1,4</sup> / Divorces <sup>2,4,5</sup>				
	2020	2021	2022		Jumlah Total
			Cerai Talak Divorce by Talak	Cerai Gugat Divorce by Petition	
(1)	(5)	(6)	(7)	(8)	(9)
Poncol	...	...	...	...	...
Parang	...	...	...	...	...
Lembeyan	...	...	...	...	...
Takeran	...	...	...	...	...
Nguntoronadi	...	...	...	...	...
Kawedanan	...	...	...	...	...
Magetan	...	...	...	...	...
Ngariboyo	...	...	...	...	...
Plaosan	...	...	...	...	...
Sidorejo	...	...	...	...	...
Panekan	...	...	...	...	...
Sukomoro	...	...	...	...	...
Bendo	...	...	...	...	...
Maospati	...	...	...	...	...
Karangrejo	...	...	...	...	...
Karas	...	...	...	...	...
Barat	...	...	...	...	...
Kartoharjo	...	...	...	...	...
<b>Kabupaten Magetan</b>	...	...	<b>357</b>	<b>934</b>	<b>1291</b>

Catatan/Note: <sup>1</sup> Termasuk bedolan (nikah di luar KUA)/Including non formal registration

<sup>2</sup> Hanya untuk yang beragama Islam/Applies only for moslem

<sup>5</sup> Tidak ada data per kecamatan/None data of subdistrict

Sumber/Source: <sup>3</sup> Kementerian Agama Kabupaten Magetan/Ministry of Religious Affairs, Magetan Regency

<sup>4</sup> Pengadilan Agama Kabupaten Magetan/Religious Justice Affairs of Magetan Regency

**Tabel**  
**Table** 4.3.17

**Jumlah Perceraian Menurut Faktor dan Bulan di Kabupaten  
Magetan, 2022**  
*Number of Divorces by Factors and Month in Magetan  
Regency, 2022*

Bulan Month	Zina Adultery	Mabuk Drunk	Madat Drug Addict	Judi Gambling	Meninggal- kan Salah Satu Pihak Split Up	Dihukum Penjara Jail
(1)	(2)	(3)	(4)	(5)	(6)	(7)
Januari/January	-	-	-	-	4	-
Februari/February	-	-	-	-	3	-
Maret/March	-	-	-	-	2	-
April/April	-	-	-	-	1	-
Mei/May	-	-	-	-	0	-
Juni/June	-	-	-	-	3	-
Juli/July	-	-	-	-	8	-
Agustus/August	-	-	-	-	3	-
September/September	-	-	-	-	3	-
Oktober/October	-	-	-	-	6	-
November/November	-	-	-	-	6	-
Desember/December	-	-	-	-	7	-
<b>Jumlah/Total</b>	-	-	-	-	<b>46</b>	-

Lanjutan Tabel/Continued Table 4.3.17

Bulan Month	Poligami Polygamy	Kekerasan Dalam Rumah Tangga Domestic Violence	Cacat Badan Disability	Perselisihan dan Pertengkaran Terus Menerus Constant Disputes and Quarrel
(1)	(8)	(9)	(10)	(11)
Januari/January	-	-	-	65
Februari/February	-	-	-	44
Maret/March	-	-	-	57
April/April	-	-	-	44
Mei/May	-	-	-	61
Juni/June	1	-	-	46
Juli/July	-	-	-	74
Agustus/August	-	-	1	54
September/September	-	-	-	54
Oktober/October	-	-	-	73
November/November	-	-	-	58
Desember/December	-	-	-	52
<b>Jumlah/Total</b>	<b>1</b>		<b>1</b>	<b>682</b>

Lanjutan Tabel/*Continued Table* 4.3.17

<b>Bulan Month</b>	<b>Kawin Paksa Forced Marriage</b>	<b>Murtad Apostate</b>	<b>Ekonomi Economy</b>	<b>Lain-lain Others</b>	<b>Jumlah Total</b>
(1)	(12)	(13)	(14)	(15)	(16)
Januari/ <i>January</i>	-	2	24	-	95
Februari/ <i>February</i>	-	-	16	-	63
Maret/ <i>March</i>	-	-	25	-	84
April/ <i>April</i>	-	-	21	-	66
Mei/ <i>May</i>	-	1	26	-	88
Juni/ <i>June</i>	-	1	33	-	84
Juli/ <i>July</i>	-	-	48	-	130
Agustus/ <i>August</i>	-	-	35	-	93
September/ <i>September</i>	-	-	29	-	86
Oktober/ <i>October</i>	-	1	43	-	126
November/ <i>November</i>	-	-	72	-	136
Desember/ <i>December</i>	-	-	46	-	105
<b>Jumlah/<i>Total</i></b>	-	<b>5</b>	<b>421</b>	-	<b>1 156</b>

Sumber/*Source*: Pengadilan Agama Kabupaten Magetan/*Religious Justice Affairs of Magetan Regency*

**Tabel**  
**Table** 4.3.18

**Jumlah Penerima Bantuan (kepala keluarga) dan Anggaran Bantuan Sosial Pangan Menurut Kecamatan di Kabupaten Magetan, 2022**  
**Number of Aid Recipients (head of household) and Food Social Assistance Budget by Subdistrict in Magetan Regency, 2022**

Kecamatan Subdistrict	Jumlah Penerima Bantuan (kepala keluarga)/Number of Beneficiaries (head of household)		Jumlah Anggaran (rupiah) Budget Amount (rupiahs)	
	Rencana Planning	Realisasi Realization	Rencana Planning	Realisasi Realization
(1)	(2)	(3)	(4)	(5)
Poncol	1 568	1 568	1 301 975 000	1 301 975 000
Parang	2 321	2 319	1 872 125 000	1 870 925 000
Lembeyan	2 066	2 056	1 627 700 000	1 620 200 000
Takeran	1 429	1 427	1 123 725 000	1 122 750 000
Nguntoronadi	912	909	755 775 000	752 325 000
Kawedanan	2 307	2 294	1 840 875 000	1 835 375 000
Magetan	936	930	738 800 000	734 100 000
Ngariboyo	1 638	1 620	1 269 575 000	1 259 375 000
Plaosan	1 680	1 677	1 380 325 000	1 378 675 000
Sidorejo	1 481	1 476	1 216 950 000	1 214 950 000
Panekan	3 024	3 022	2 421 750 000	2 420 875 000
Sukomoro	1 174	1 172	923 500 000	922 175 000
Bendo	1 698	1 691	1 267 050 000	1 262 375 000
Maospati	1 722	1 704	1 291 775 000	1 284 900 000
Karangrejo	1 461	1 441	1 067 275 000	1 060 800 000
Karas	1 986	1 985	1 501 100 000	1 500 275 000
Barat	1 119	1 113	814 050 000	811 400 000
Kartoharjo	1 001	1 000	722 150 000	721 925 000
<b>Kabupaten Magetan<sup>1</sup></b>	<b>29 523</b>	<b>29 404</b>	<b>23 136 475 000</b>	<b>23 075 375 000</b>

Catatan/Note: <sup>1</sup> Belum termasuk Kecamatan Parang dan Poncol/Poncol and Parang Subdistrict is not included  
 Sumber/Source: Dinas Sosial Kabupaten Magetan/Ministry of Social Affairs, Magetan Regency

**Tabel**  
**Table** 4.3.19

**Jumlah Anggota Perpustakaan Umum Menurut Bulan di Kabupaten Magetan, 2020–2022**  
**Number of Public Library Members by Monthly in Magetan Regency, 2020–2022**

Bulan Month	Pelajar/Mahasiswa Student/University Student		
	2020	2021	2022
(1)	(2)	(3)	(4)
Januari/January	279	40	71
Februari/February	325	38	44
Maret/March	176	39	36
April/April	87	34	29
Mei/May	1	26	21
Juni/June	-	24	66
Juli/July	19	4	60
Agustus/August	42	41	21
September/September	50	57	47
Oktober/October	69	67	185
November/November	44	85	83
Desember/December	45	76	50
<b>Jumlah/Total</b>	<b>1 137</b>	<b>531</b>	<b>713</b>



Lanjutan Tabel/*Continued Table 4.3.19*

Bulan Month	PNS Government		
	2020	2021	2022
(1)	(5)	(6)	(7)
Januari/January	164	2	1
Februari/February	27	3	3
Maret/March	126	3	3
April/April	73	7	4
Mei/May	1	-	1
Juni/June	-	2	4
Juli/July	6	-	5
Agustus/August	5	2	0
September/September	9	7	3
Oktober/October	1	5	6
November/November	6	5	4
Desember/December	7	8	1
<b>Jumlah/Total</b>	<b>425</b>	<b>44</b>	<b>35</b>

Lanjutan Tabel/*Continued Table* 4.3.19

Bulan Month	Swasta Private			Umum General		
	2020	2021	2022	2020	2021	2022
(1)	(8)	(9)	(10)	(11)	(12)	(13)
Januari/ <i>January</i>	19	6	2	154	8	21
Februari/ <i>February</i>	25	4	5	122	13	11
Maret/ <i>March</i>	11	3	9	71	8	19
April/ <i>April</i>	2	8	3	-	9	9
Mei/ <i>May</i>	1	2	5	1	13	11
Juni/ <i>June</i>	5	5	9	-	23	13
Juli/ <i>July</i>	6	-	2	3	1	8
Agustus/ <i>August</i>	2	5	1	3	14	5
September/ <i>September</i>	6	10	8	7	28	37
Oktober/ <i>October</i>	9	8	5	21	41	49
November/ <i>November</i>	6	3	7	18	48	13
Desember/ <i>December</i>	5	9	7	21	44	20
<b>Jumlah/<i>Total</i></b>	<b>97</b>	<b>63</b>	<b>63</b>	<b>421</b>	<b>250</b>	<b>216</b>

Lanjutan Tabel/Continued Table 4.3.19

Bulan Month	Jumlah Total		
	2020	2021	2022
(1)	(14)	(15)	(16)
Januari/January	616	56	95
Februari/February	499	58	63
Maret/March	384	53	67
April/April	162	58	45
Mei/May	4	41	38
Juni/June	5	54	92
Juli/July	34	5	75
Agustus/August	52	62	27
September/September	72	102	95
Oktober/October	100	121	245
November/November	74	141	107
Desember/December	78	137	78
<b>Jumlah/Total</b>	<b>2 080</b>	<b>888</b>	<b>1 027</b>

Sumber/Source: Kantor Arsip dan Perpustakaan Kabupaten Magetan/Archive and Library Office of Magetan Regency

**Tabel**  
**Table** 4.3.20

**Jumlah Pengunjung Perpustakaan Umum Menurut Bulan  
di Kabupaten Magetan, 2020–2022**  
**Number of Visitors at Public Library by Monthly in Magetan  
Regency, 2020–2022**

Bulan Month	Pelajar/Mahasiswa Student/University Student		
	2020	2021	2022
(1)	(2)	(3)	(4)
Januari/January	279	361	355
Februari/February	325	362	302
Maret/March	176	392	365
April/April	87	301	271
Mei/May	1	228	168
Juni/June	-	443	438
Juli/July	19	51	315
Agustus/August	42	161	129
September/September	50	419	169
Oktober/October	69	290	260
November/November	44	334	168
Desember/December	45	354	338
<b>Jumlah/Total</b>	<b>1 137</b>	<b>3 696</b>	<b>3 278</b>

Lanjutan Tabel/Continued Table 4.3.20

Bulan Month	PNS Government		
	2020	2021	2022
(1)	(5)	(6)	(7)
Januari/January	169	6	2
Februari/February	27	2	7
Maret/March	126	4	6
April/April	73	5	1
Mei/May	1	1	1
Juni/June	-	1	0
Juli/July	6	1	0
Agustus/August	5	0	0
September/September	9	1	0
Oktober/October	1	2	1
November/November	6	2	0
Desember/December	7	3	8
<b>Jumlah/Total</b>	<b>430</b>	<b>28</b>	<b>26</b>

Lanjutan Tabel/*Continued Table* 4.3.20

Bulan Month	Swasta Private			Umum General		
	2020	2021	2022	2020	2021	2022
(1)	(8)	(9)	(10)	(11)	(12)	(13)
Januari/ <i>January</i>	19	21	4	154	62	95
Februari/ <i>February</i>	25	16	0	122	62	126
Maret/ <i>March</i>	11	8	0	71	72	120
April/ <i>April</i>	2	19		-	69	121
Mei/ <i>May</i>	1	10		1	56	77
Juni/ <i>June</i>	5	9	10	-	86	172
Juli/ <i>July</i>	6	3	13	3	13	132
Agustus/ <i>August</i>	2	5	0	3	23	77
September/ <i>September</i>	6	10	1	7	76	92
Oktober/ <i>October</i>	5	24	0	21	112	114
November/ <i>November</i>	6	10	2	18	148	64
Desember/ <i>December</i>	5	16	0	99	126	153
<b>Jumlah/<i>Total</i></b>	<b>93</b>	<b>151</b>	<b>30</b>	<b>499</b>	<b>905</b>	<b>1 343</b>

Lanjutan Tabel/Continued Table 4.3.20

Bulan Month	Jumlah Total		
	2020	2021	2022
(1)	(14)	(15)	(16)
Januari/January	621	450	456
Februari/February	499	442	435
Maret/March	384	476	491
April/April	162	394	393
Mei/May	4	295	246
Juni/June	5	539	620
Juli/July	34	68	460
Agustus/August	52	189	206
September/September	72	506	262
Oktober/October	96	428	375
November/November	74	494	234
Desember/December	156	499	499
<b>Jumlah/Total</b>	<b>2 159</b>	<b>4 780</b>	<b>4 677</b>

Sumber/Source: Kantor Arsip dan Perpustakaan Kabupaten Magetan/Archive and Library Office of Magetan Regency

**Tabel**  
**Table** 4.3.21**Jumlah Peminjam Buku Perpustakaan Umum Menurut Bulan di Kabupaten Magetan, 2020–2022**  
**Number of Book borrowers at Public Library by Monthly in Magetan Regency, 2020–2022**

Bulan Month	Pelajar/Mahasiswa Student/University Student		
	2020	2021	2022
(1)	(2)	(3)	(4)
Januari/January	1 048	280	498
Februari/February	1 224	277	354
Maret/March	628	340	365
April/April	-	263	249
Mei/May	-	215	198
Juni/June	162	365	483
Juli/July	310	50	330
Agustus/August	239	170	133
September/September	290	430	217
Oktober/October	327	272	348
November/November	564	351	216
Desember/December	320	328	371
<b>Jumlah/Total</b>	<b>5 112</b>	<b>3 341</b>	<b>3 762</b>



Lanjutan Tabel/Continued Table 4.3.21

Bulan Month	PNS Government		
	2020	2021	2022
(1)	(5)	(6)	(7)
Januari/January	8	6	9
Februari/February	4	4	12
Maret/March	7	7	2
April/April	-	6	2
Mei/May	-	-	1
Juni/June	-	-	20
Juli/July	-	2	17
Agustus/August	-	-	-
September/September	-	85	2
Oktober/October	-	3	2
November/November	-	2	2
Desember/December	-	5	8
<b>Jumlah/Total</b>	<b>19</b>	<b>120</b>	<b>77</b>

Lanjutan Tabel/*Continued Table* 4.3.21

Bulan Month	Swasta Private		
	2020	2021	2022
(1)	(8)	(9)	(10)
Januari/ <i>January</i>	39	24	1
Februari/ <i>February</i>	62	113	3
Maret/ <i>March</i>	24	226	3
April/ <i>April</i>	-	28	1
Mei/ <i>May</i>	-	11	-
Juni/ <i>June</i>	4	13	1
Juli/ <i>July</i>	16	24	1
Agustus/ <i>August</i>	12	98	-
September/ <i>September</i>	11	151	1
Oktober/ <i>October</i>	10	31	1
November/ <i>November</i>	37	13	20
Desember/ <i>December</i>	37	24	2
<b>Jumlah/Total</b>	<b>252</b>	<b>756</b>	<b>34</b>

Lanjutan Tabel/*Continued Table 4.3.21*

Bulan Month	Umum General		
	2020	2021	2022
(1)	(11)	(12)	(13)
Januari/January	299	76	154
Februari/February	457	167	152
Maret/March	185	298	155
April/April	1	197	104
Mei/May	-	71	85
Juni/June	136	214	209
Juli/July	79	36	145
Agustus/August	54	124	84
September/September	71	318	125
Oktober/October	132	115	239
November/November	143	163	87
Desember/December	154	174	181
<b>Jumlah/Total</b>	<b>1 711</b>	<b>1 953</b>	<b>1 720</b>

Lanjutan Tabel/*Continued Table* 4.3.21

Bulan Month	Jumlah Total		
	2020	2021	2022
(1)	(14)	(15)	(16)
Januari/January	1 394	386	662
Februari/February	1 747	561	521
Maret/March	844	871	525
April/April	1	494	356
Mei/May	-	297	284
Juni/June	302	592	713
Juli/July	405	112	493
Agustus/August	305	392	217
September/September	372	984	345
Oktober/October	469	421	590
November/November	744	529	325
Desember/December	511	531	562
<b>Jumlah/Total</b>	<b>7 094</b>	<b>6 170</b>	<b>5 593</b>

Sumber/Source: Kantor Arsip dan Perpustakaan Kabupaten Magetan/Archive and Library Office of Magetan Regency

**Tabel** 4.3.22 **Jumlah Peminjam Buku Perpustakaan Keliling Menurut Bulan di Kabupaten Magetan, 2020–2022**  
**Table** **Number of Book Borrowers at Mobile Library by Monthly in Magetan Regency, 2020–2022**

Bulan Month	Pelajar/Mahasiswa Student/University Student		
	2020	2021	2022
(1)	(2)	(3)	(4)
Januari/January	278	-	-
Februari/February	519	-	-
Maret/March	85	-	-
April/April	145	-	-
Mei/May	73	-	-
Juni/June	97	-	-
Juli/July	71	-	-
Agustus/August	78	-	-
September/September	264	-	-
Oktober/October	75	850	-
November/November	288	740	-
Desember/December	72	153	-
<b>Jumlah/Total</b>	<b>2 045</b>	<b>1 743</b>	<b>-</b>

Lanjutan Tabel/*Continued Table* 4.3.22

Bulan Month	PNS Government		
	2020	2021	2022
(1)	(5)	(6)	(7)
Januari/ <i>January</i>	16	-	-
Februari/ <i>February</i>	31	-	-
Maret/ <i>March</i>	11	-	-
April/ <i>April</i>	9	-	-
Mei/ <i>May</i>	7	-	-
Juni/ <i>June</i>	15	-	-
Juli/ <i>July</i>	12	-	-
Agustus/ <i>August</i>	12	-	-
September/ <i>September</i>	17	-	-
Oktober/ <i>October</i>	11	22	-
November/ <i>November</i>	5	13	-
Desember/ <i>December</i>	9	7	-
<b>Jumlah/<i>Total</i></b>	<b>155</b>	<b>42</b>	<b>-</b>

Lanjutan Tabel/Continued Table 4.3.22

Bulan Month	Swasta Private		
	2020	2021	2022
(1)	(8)	(9)	(10)
Januari/January	29	-	-
Februari/February	71	-	-
Maret/March	8	-	-
April/April	12	-	-
Mei/May	17	-	-
Juni/June	11	-	-
Juli/July	2	-	-
Agustus/August	9	-	-
September/September	31	-	-
Oktober/October	4	34	-
November/November	9	9	-
Desember/December	4	15	-
<b>Jumlah/Total</b>	<b>207</b>	<b>58</b>	<b>-</b>

Lanjutan Tabel/*Continued Table* 4.3.22

Bulan Month	Umum General		
	2020	2021	2022
(1)	(11)	(12)	(13)
Januari/ <i>January</i>	137	-	-
Februari/ <i>February</i>	152	-	400
Maret/ <i>March</i>	22	-	561
April/ <i>April</i>	53	-	75
Mei/ <i>May</i>	15	-	75
Juni/ <i>June</i>	75	-	375
Juli/ <i>July</i>	5	-	490
Agustus/ <i>August</i>	24	-	165
September/ <i>September</i>	84	-	390
Oktober/ <i>October</i>	10	94	570
November/ <i>November</i>	11	87	765
Desember/ <i>December</i>	39	75	693
<b>Jumlah/Total</b>	<b>627</b>	<b>256</b>	<b>4 559</b>



Lanjutan Tabel/Continued Table 4.3.22

Bulan Month	Jumlah Total		
	2020	2021	2022
(1)	(14)	(15)	(16)
Januari/January	460	-	-
Februari/February	773	-	400
Maret/March	126	-	561
April/April	219	-	75
Mei/May	112	-	75
Juni/June	198	-	375
Juli/July	90	-	490
Agustus/August	123	-	165
September/September	396	-	390
Oktober/October	100	1 000	570
November/November	313	849	765
Desember/December	124	250	693
<b>Jumlah/Total</b>	<b>3 034</b>	<b>2 099</b>	<b>4 559</b>

Sumber/Source: Kantor Arsip dan Perpustakaan Kabupaten Magetan/Archive and Library Office of Magetan Regency

**Tabel**  
**Table** 4.3.23

**Daftar Buku yang Dipinjam di Perpustakaan Umum Menurut Bulan dan Klasifikasi di Kabupaten Magetan, 2018–2022**

*List of Borrowed Books at at Public Library by Visitors and Monthly in Magetan Regency, 2018–2022*

Bulan Month	Tahun Year				
	2018	2019	2020	2021	2022
(1)	(2)	(3)	(4)	(5)	(6)
Januari/January	842	1 000	1 355	366	575
Februari/February	921	1 105	1 685	468	545
Maret/March	83	2 207	820	675	467
April/April	384	2 266	1	493	336
Mei/May	514	631	-	298	259
Juni/June	204	499	298	628	623
Juli/July	547	656	389	88	430
Agustus/August	727	864	293	299	210
September/September	769	1 505	361	854	324
Oktober/October	1 046	274	459	401	538
November/November	977	83	708	530	308
Desember/December	1 124	317	474	544	492
<b>Jumlah/Total</b>	<b>8 138</b>	<b>11 407</b>	<b>6 843</b>	<b>5 644</b>	<b>5 107</b>

Sumber/Source: Kantor Arsip dan Perpustakaan Kabupaten Magetan/Archive and Library Office of Magetan Regency

**Tabel**  
**Table** 4.3.24

**Daftar Buku yang Dipinjam di Perpustakaan Keliling Menurut Bulan dan Klasifikasi di Kabupaten Magetan, 2018–2022**  
*List of Borrowed Books at at Mobile Library by Visitors and Monthly in Magetan Regency, 2018–2022*

Bulan Month	Tahun Year				
	2018	2019	2020	2021	2022
(1)	(2)	(3)	(4)	(5)	(6)
Januari/January	564	468	460	0	0
Februari/February	587	672	773	0	0
Maret/March	496	592	126	0	561
April/April	684	618	219	0	35
Mei/May	674	471	112	0	50
Juni/June	539	635	198	0	480
Juli/July	493	519	90	0	490
Agustus/August	645	639	123	0	165
September/September	557	688	396	0	390
Oktober/October	495	593	100	1000	570
November/November	668	591	313	849	765
Desember/December	612	546	124	215	693
<b>Jumlah/Total</b>	<b>7 014</b>	<b>7 032</b>	<b>3 034</b>	<b>2 064</b>	<b>4 199</b>

Sumber/Source: Kantor Arsip dan Perpustakaan Kabupaten Magetan/Archive and Library Office of Magetan Regency

#### 4.4 KEMISKINAN POVERTY

**Tabel 4.4.1** Garis Kemiskinan, Jumlah, dan Persentase Penduduk Miskin di Kabupaten Magetan, 2014–2022  
*Poverty Line, Number, and Percentage of Poor People in Magetan Regency, 2014–2022*

Tahun Year	Garis Kemiskinan (rupiah/kapita/bulan) Poverty Line (rupiah/capita/month)	Jumlah Penduduk Miskin (ribu) Number of Poor People (thousand)	Persentase Penduduk Miskin Percentage of Poor People
(1)	(2)	(3)	(4)
2014	262 069	73,97	11,80
2015	272 972	71,16	11,35
2016	288 246	69,24	11,03
2017	297 874	65,87	10,48
2018	319 909	64,86	10,31
2019	336 989	60,43	9,61
2020	354 936	65,09	10,35
2021	371 182	67,75	10,66
2022	396 696	62,65	9,84

Sumber/Source: BPS, Survei Sosial Ekonomi Nasional Maret/BPS-Statistics Indonesia, March National Socioeconomic Survey

**Tabel** 4.4.2 **Indeks Kedalaman Kemiskinan dan Indeks Keparahan Kemiskinan di Kabupaten Magetan, 2014–2022**  
**Poverty Gap Index and Poverty Severity Index in Magetan Regency, 2014–2022**

Tahun Year	Indeks Kedalaman Kemiskinan Poverty Gap Index	Indeks Keparahan Kemiskinan Poverty Severity Index
(1)	(2)	(3)
2014	1,58	0,31
2015	1,69	0,38
2016	1,37	0,26
2017	1,53	0,37
2018	1,16	0,20
2019	1,56	0,36
2020	1,20	0,21
2021	1,54	0,37
2022	1,55	0,34

Sumber/Source: BPS, Survei Sosial Ekonomi Nasional Maret/BPS-Statistics Indonesia, March National Socioeconomic Survey

# 05.

## **PERTANIAN, PERHUTANAN, PETERNAKAN DAN PERIKANAN** *AGRICULTURE, FORESTRY, LIVESTOCK AND FISHERY*

### **LUAS PANEN PADI**

**56.560**

Hektare

(terdiri atas sawah dan ladang)

### **LUAS PRODUKSI PADI**

**397**

Ribu Ton

turun 17.000 ton dari tahun 2021



### **PRODUKSI PALAWIJA**

**279**

Ribu Ton

meliputi jagung, kedelai, kacang tanah dan lain-lain.



### **LUAS PANEN SAYURAN**

**34689**

Hektar

meliputi wortel, kubis, bawang daun, dan lain-lain.

### **PRODUKSI TANAMAN HIAS**

**390,9**

Ribu Ton

meliputi tebu, kakao, kopi, tembakau, dan kelapa

## **3 POPULASI TERNAK TERBESAR DI KABUPATEN MAGETAN**



**Sapi Potong**

**100.674** Ekor



**Kambing**

**44.610** Ekor



**Domba**

**50.151** Ekor



**PENJELASAN TEKNIS**

**TECHNICAL NOTES**

- |   |   |
|---|---|
| <p>1. Tanaman sayuran semusim adalah tanaman sumber vitamin, garam mineral dan lain-lain yang dikonsumsi dari bagian tanaman yang berupa daun, bunga, buah, dan umbinya, yang berumur kurang dari satu tahun.</p>   | <p>1. <i>Seasonal vegetable plants are plants which are the sources of vitamin, mineral salt, etc, consumed from the part of the plant in the form of leaf, flower, fruit, and root with the age of less than one year.</i></p> |
| <p>2. Tanaman buah-buahan semusim adalah tanaman sumber vitamin, garam mineral, dan lain-lain yang dikonsumsi dari bagian tanaman yang berupa buah, berumur kurang dari satu tahun, tidak berbentuk pohon/rumpun tetapi menjalar dan berbatang lunak.</p> | <p>2. <i>Seasonal fruit plants are plants which are the sources of vitamin, mineral salt, etc, consumed from the part of the plant in the form of fruits. These plants are creeps with the age of less than one year.</i></p>   |
| <p>3. Tanaman buah-buahan tahunan adalah tanaman sumber vitamin, garam mineral, dan lain-lain yang dikonsumsi dari bagian tanaman yang berupa buah dan merupakan tanaman tahunan.</p>   | <p>3. <i>Annual fruit plants are plants which are the sources of vitamin, contained mineral salt, etc, consumed from the part of plant in the form of fruit and more than one year of age.</i></p>                              |
| <p>4. Tanaman sayuran tahunan adalah tanaman sumber vitamin, garam mineral, dan lain-lain yang dikonsumsi dari bagian tanaman yang berupa daun dan atau buah yang berumur lebih dari satu tahun.</p>  | <p>4. <i>Annual vegetable plants are plants which are the sources of vitamin, contained mineral salt, etc, consumed from the part of the plant in the form of vegetable and more than one year of age.</i></p>                  |
| <p>5. Tanaman biofarmaka adalah tanaman yang bermanfaat untuk obat-obatan, kosmetik, dan kesehatan yang dikonsumsi atau digunakan dari bagian-bagian tanaman seperti daun, batang,</p>  | <p>5. <i>Medicinal plants are plants which are useful for medicine. It is consumed from part of the plant such as leaf, flower, fruit, tuber, and root.</i></p>   |



buah, umbi (rimpang) ataupun akar.

- |   |  |
|---|--|
| <p>6. Tanaman hias adalah tanaman yang mempunyai nilai keindahan baik bentuk, warna daun, tajuk maupun bunganya, sering digunakan untuk penghias pekarangan dan lain sebagainya.</p>  | <p>6. <i>Ornamental plants are plants which have a beauty value, either in shape, colour of leaf or crown of flower, and they are often used as a yard decorator.</i></p>  |
| <p>7. Luas panen tanaman hortikultura adalah luas tanaman sayuran, buah-buahan, biofarmaka, dan tanaman hias yang diambil hasilnya/dipanen pada periode pelaporan.</p>  | <p>7. <i>Harvested area of horticulture is area which vegetable, fruit, medicinal and ornamental plant of crop harvested during the period of report.</i></p>  |
| <p>8. Luas panen untuk tanaman sayuran adalah luas tanaman yang dipanen sekaligus/habis/dibongkar dan luas tanaman yang dipanen berkali-kali (lebih dari satu kali)/belum habis.</p>  | <p>8. <i>Harvested area of vegetables is area of entirely plant harvested/demolished and plant harvested several times/undemolished.</i></p>   |
| <p>9. Tanaman yang dipanen sekaligus/habis/dibongkar adalah tanaman yang sehabis panen langsung dibongkar/dicabut, terdiri dari bawang merah, bawang putih, bawang daun, kentang, kol/kubis, kembang kol, petsai/sawi, wortel, lobak, dan kacang merah.</p> | <p>9. <i>Entirely plants harvested/demolished are plants usually harvested once and demolished to be substituted by other plants, consisting of: shallots, garlic, leeks, potato, cabbage, cauli flower, mustard green, carrots, chinese radish, and red kidney beans.</i></p> |
| <p>10. Tanaman yang dipanen berkali-kali (lebih dari satu kali)/belum habis adalah tanaman yang pemanenannya lebih dari satu kali dan biasanya dibongkar apabila panen terakhir sudah tidak memadai lagi, terdiri dari: kacang</p>                          | <p>10. <i>Plants harvested several times/undemolished are plants usually harvested more than once and demolished in the case that the last harvest was economically not profitable. They consist of : yard long beans, chili, small chili,</i></p>                             |

panjang, cabe besar, cabe rawit, jamur, tomat, terung, buncis, ketimun, labu siam, kangkung, bayam, melon, semangka, dan blewah.

*mushroom, tomatoes, egg plant, frech beans, cucumber, pumpkin/ chajota, swamp cabbage, spinach, melon, watermelon, and blewah.*

11. Produksi hortikultura adalah hasil menurut bentuk produk dari setiap tanaman sayuran, buah-buahan, biofarmaka, dan tanaman hias yang diambil berdasarkan luas yang dipanen/ tanaman yang menghasilkan pada bulan/triwulan laporan.
  12. Penghitungan luas tanaman perkebunan besar adalah pada keadaan akhir tahun dan tidak termasuk yang luasnya kurang dari 5 hektar.
  13. Bentuk produksi perkebunan adalah; karet kering (karet), daun kering (teh dan tembakau), biji kering (kopi dan coklat), kulit kering (kayu manis dan kina), serat kering (rami), bunga kering (cengkeh), *refined sugar* (tebu dari perkebunan besar), gula mangkok (tebu dari perkebunan rakyat), *ekivalen kopra* (kopra), biji dan bunga (pala) serta minyak daun (sereh).
  14. Lahan sawah adalah lahan pertanian yang berpetak-petak dan dibatasi oleh pematang (galangan), saluran untuk menahan/ menyalurkan air, yang biasanya ditanami padi sawah
11. *Data on estates are collected by the BPS every month on complete basis through a mailing system. Data on coconut, clove, and kapok, as well as on smallholder plantation, are acquired from the Directorate General of Estates.*
  12. *Planted areas of estates refer to condition at the end of the year, and exclude areas less than 5 hectares.*
  13. *Production of estates crops are follows: dry rubber (rubber); dry leaves (tea and tobacco); dry beans (cofee and cocoa); dry bark (cassiavera and cinchona); dry fibre (rosella); dry flowers/buds (cloves); refined sugar (sugar cane from estate); cup sugar (sugar cane from smallholders); copra (copra); seeds and buds (nutmeg); and leaf oil (citronella).*
  14. *Wetland is agricultural land that separated by small dykes to resist water, where the main crop is usually wetland paddy without considering where it is got from or the status of the land. It includes the land*

tanpa memandang dari mana diperoleh atau status lahan tersebut. Lahan yang dimaksud termasuk lahan yang terdaftar di Pajak Bumi Bangunan, luran Pembangunan Daerah, lahan bengkok, lahan serobotan, lahan rawa yang ditanami padi dan lahan bekas tanaman tahunan yang telah dijadikan sawah, baik yang ditanami padi, palawija atau tanaman semusim lainnya..

*that is registered at land income tax office, regional development contribution, 'bengkok' land, illegal ownership, swamps for rice cultivation, and annual crop land mark that has been used as rice field, which are both planted with paddy, secondary crops or the other seasonal crops..*

15. Data pokok tanaman pangan yang dikumpulkan adalah luas panen dan produktivitas (hasil per hektar). Produksi tanaman pangan merupakan hasil perkalian antara luas panen dengan produktivitas. Pengumpulan data luas panen dilakukan setiap bulan dengan pendekatan area kecamatan di seluruh wilayah Indonesia. Pengumpulan data produktivitas dilakukan melalui pengukuran langsung pada plot ubinan berukuran 2½ m x 2½ m. Pengumpulan data produktivitas dilakukan setiap subround (empat bulanan) pada waktu panen petani.
15. *The main food crops data collected consists of harvested area and productivity (yield per hectare). Food crops production is generated by harvested area multiplied by productivity. The harvested area data is collected every month using sub district area approach in all sub district in Indonesia. The productivity data collection is conducted by a direct measurement in 2½m x 2½m crop cutting plot. The productivity measurement is conducted in every subround (four monthly) at the time when farmers are harvesting their crops.*
16. Ladang/Huma adalah lahan pertanian bukan sawah (lahan kering) yang biasanya ditanami tanaman semusim dan penggunaannya hanya semusim atau dua musim, kemudian akan ditinggalkan bila sudah tidak subur lagi (berpindah-pindah).
16. *Unirrigated agricultural field/ Shifting cultivation land is dryland (unirrigated land) that usually is cultivated for seasonal crops and utilized only for one or two seasons, then it will be left when it is not fertile (shifting). Maybe, this land will be used again in a few years if it*

Kemungkinan lahan ini beberapa tahun kemudian akan dikerjakan kembali jika sudah subur.

*has been fertile.*

17. Data produksi padi dan palawija yang disajikan adalah dalam kualitas: gabah kering giling (padi), pipilan kering (jagung), biji kering (kedelai dan kacang tanah), dan umbi basah (ubi kayu dan ubi jalar).
  18. Penetapan lahan kritis mengacu pada lahan yang telah sangat rusak karena kehilangan penutupan vegetasinya, sehingga kehilangan atau berkurang fungsinya sebagai penahan air, pengendali erosi, siklus hara, pengatur iklim mikro, dan retensi karbon. Berdasarkan kondisi vegetasinya, kondisi lahan dapat diklasifikasikan sebagai: sangat kritis, kritis, agak kritis, potensial kritis, dan kondisi normal.
  19. Data populasi ternak bersumber dari Direktorat Jenderal Peternakan dan Kesehatan Hewan Kementerian Pertanian, sedangkan jumlah pemotongan ternak merupakan hasil Survei Laporan Pemotongan Ternak. Pengumpulan data pemotongan ternak dilakukan secara lengkap setiap triwulan di seluruh Rumah Potong Hewan (RPH) dan Tempat Pemotongan Hewan (TPH) yang ada di Indonesia.
17. *Production of paddy and secondary crops data are presented in the form of: dry unhusked rice (paddy), dry loose maize (maize), dry shells crops (soybeans and peanuts), and fresh roots (cassava and sweet potatoes).*
  18. *Critical land refers to a piece of land severely damaged due to lost of its vegetation cover so that its functions as water retention, erosion control, nutrient cycling, micro climate regulator and carbon retention are completely depleted. Based upon its vegetation condition, the land could be classified as : very critical, critical, slight critical, potential critical, and normal condition.*
  19. *Data of domestic livestock population are obtain from the Directorate General of Livestock and Animal Health Service, while data on the number of animals slaughtered are based on the quarterly survey conducted by BPS. This survey is a complete enumeration on all slaughterhouses and abattoirs in Indonesia.*

20. Data statistik perikanan merupakan data sekunder yang bersumber dari Direktorat Jenderal Perikanan Tangkap dan Direktorat Jenderal Budidaya. Statistik perikanan dibedakan atas data Perikanan Tangkap dan Perikanan Budidaya. Perikanan Tangkap diklasifikasikan atas penangkapan ikan di laut dan penangkapan ikan di perairan umum. Perikanan Budidaya diklasifikasikan atas jenis budidaya yaitu budidaya laut, tambak, kolam, karamba, jaring apung, dan sawah.
20. *Fishery Statistics are secondary data obtained from the Directorate General of Capture Fisheries and Directorate General of Aquaculture. Fishery statistics are categorized into capture fisheries and aquaculture. Capture fisheries are further classified into marine capture fisheries and inland open water capture fisheries. Aquaculture are further classified into several types of culture: marine culture, brackish water pond, fresh water pond, cage, floating net, and fish breeding in paddy fields.*
21. Rumah Tangga Perikanan Tangkap adalah rumah tangga yang melakukan kegiatan penangkapan ikan/binatang air lainnya/tanaman air dengan tujuan sebagian/seluruh hasilnya untuk dijual.
21. *A capture fishery household is a household conducting activities in catching fishes/other aquatic animals/aquatic plants, for which the products are wholly or partly to be sold.*
22. Rumah Tangga Perikanan Budidaya adalah rumah tangga yang melakukan kegiatan budidaya ikan/binatang air lainnya/tanaman air dengan tujuan sebagian/seluruh hasilnya untuk dijual.
22. *An aquaculture fishery household is a household conducting activities in culturing fishes/other aquatic animals/aquatic plants, for which the products are wholly or partly to be sold. different types of parameters.*
23. Data Statistik Kehutanan sebagian besar merupakan data sekunder yang bersumber dari Kementerian Kehutanan.
23. *Most of forestry statistics are secondary data obtained from the Ministry of Forestry.*
24. Kawasan hutan adalah wilayah tertentu yang berupa hutan, yang
24. *Forest Area is a specific territory of forest ecosystem determined and*

ditunjuk dan atau ditetapkan oleh pemerintah untuk dipertahankan keberadaannya sebagai hutan tetap. Hal ini untuk menjamin kepastian hukum mengenai status kawasan hutan, letak batas dan luas suatu wilayah tertentu yang sudah ditunjuk menjadi kawasan hutan tetap.

*or decided by the government as a permanent forest. Such decision is important to maintain the size of forest area and to ensure its legitimation and boundary demarcation of permanent forest.*

25. Kawasan hutan Indonesia ditetapkan oleh Menteri Kehutanan dalam bentuk Surat Keputusan Menteri Kehutanan tentang Penunjukan Kawasan Hutan dan Perairan Provinsi. Penunjukan Kawasan Hutan ini disusun berdasarkan hasil pemaduserasian antara Rencana Tata Ruang Wilayah Provinsi (RTRWP) dengan Tata Guna Hutan Kesepakatan (TGHK).
  26. Penunjukan kawasan hutan mencakup pula kawasan perairan yang menjadi bagian dari Kawasan Suaka Alam (KSA) dan Kawasan Pelestarian Alam (KPA).
  27. Kawasan Suaka Alam (KSA) adalah kawasan dengan ciri khas tertentu, baik di darat maupun di perairan yang mempunyai fungsi pokok sebagai kawasan pengawetan keanekaragaman tumbuhan dan satwa serta ekosistemnya, yang juga berfungsi sebagai wilayah sistem penyangga kehidupan.
25. *Indonesian forest area is determined by the Minister of Forestry in the format of Ministerial Decree on the Designation of Provincial Forest Area and Inland Water, Coastal and Marine Ecosystem. The designation of Forest Area is formulated based on integrated and harmonized of Provincial Spatial Planning (RTRWP) and Forest Land Use by Concensus (TGHK).*
  26. *The designation of forest area in some cases also cover inland water, coastal and marine ecosystem that may become part of Sanctuary Reserve Area (KSA) and Nature Conservation Area (KPA).*
  27. *A Sanctuary Reserve Area is a specific terrestrial or aquatic area having specific criteria for preserving biodiversity plant and animal as well as ecosystem, which also serve as life support system.*

28. Kawasan Pelestarian Alam (KPA) adalah kawasan dengan ciri khas tertentu, baik di darat maupun di perairan yang mempunyai fungsi pokok perlindungan sistem penyangga kehidupan, pengawetan keanekaragaman jenis tumbuhan dan satwa, serta pemanfaatan secara lestari sumber daya alam hayati dan ekosistemnya.
  29. Berdasarkan Undang-Undang No. 41 Tahun 1999 tentang Kehutanan, kawasan hutan dibagi ke dalam kelompok Hutan Konservasi, Hutan Lindung, dan Hutan Produksi.
  30. Hutan Konservasi adalah kawasan hutan dengan ciri khas tertentu, yang mempunyai fungsi pokok pengawetan keanekaragaman tumbuhan dan satwa serta ekosistemnya.
  31. Hutan Lindung adalah kawasan hutan yang mempunyai fungsi pokok sebagai perlindungan sistem penyangga kehidupan untuk mengatur tata air, mencegah banjir, mengendalikan erosi, mencegah intrusi air laut, dan memelihara kesuburan tanah.
  32. Hutan Produksi adalah kawasan hutan yang mempunyai fungsi pokok memproduksi hasil hutan. Hutan produksi terdiri dari Hutan Produksi Tetap (HP),
28. *A Nature Conservation area is a specific terrestrial or aquatic area whose main function is to serve life support system and preserve diversity of plant and animal species, as well as to provide a sustainable utilization of living resources and their ecosystems..*
  29. *In accordance to the Act on Forestry No. 41/1999, forest area is categorized as Conservation Forest, Protection Forest and Production Forest.*
  30. *Conservation Forest is a forest area having specific characteristic established for the purposes of conservation of animal and plant species as well as their ecosystem.*
  31. *Protection Forest is a forest area designated to serve life support system, maintain hydrological system, prevent of flood, erosion control, seawater intrusion, and maintain soil fertility.*
  32. *Production Forest is a forest area designated mainly to promote sustainable forest production. Production forest is classified as permanent production forest,*

Hutan Produksi Terbatas (HPT), dan Hutan Produksi yang dapat dikonversi.

*limited production forest, and convertible production forest.*

33. Hutan Konservasi terdiri dari:
- Kawasan suaka alam berupa Cagar Alam (CA) dan Suaka Margasatwa (SM);
  - Kawasan pelestarian alam berupa Taman Nasional (TN), Taman Hutan Raya (THR), dan Taman Wisata Alam (TWA);
  - Taman Buru (TB)  
Taman Buru adalah kawasan hutan yang ditetapkan sebagai tempat wisata berburu.

33. *Conservation Forest is divided into:*
- *Sanctuary Reserve area consists of Strict Nature Reserve and Wildlife Sanctuary.*
  - *Nature conservation area consists of National Park (TN), Grand Forest Park (THR), and Nature Recreation Park (TWA);*
  - *Game Hunting Park (TB)  
Game Hunting Park is forest area devoted for game hunting recreation.*

34. Pemanfaatan hasil hutan kayu adalah segala bentuk usaha yang memanfaatkan dan mengusahakan hasil hutan kayu dengan tidak merusak lingkungan dan tidak mengurangi fungsi pokok hutan. Kegiatan ini hanya dapat dilaksanakan pada areal hutan yang memiliki potensi untuk dilakukan kegiatan pemanfaatan hasil hutan kayu dan dapat dilaksanakan setelah diperoleh izin usaha.

34. *Commercial utilization of timber as forest product is activities to utilize timber without destructing the environment and undermining the main functions of the forest area. Those activities could only be executed in forest area with high commercial timber value with license.*

35. Izin Usaha Pemanfaatan Hasil Hutan Kayu (IUPHHK) pada hutan alam adalah izin untuk memanfaatkan hutan produksi yang kegiatannya terdiri dari pemanenan atau penebangan, penanaman, pemeliharaan, pengamanan, pengolahan, dan pemasaran hasil hutan kayu.

35. *The license to commercially utilize timber in natural forest is license to utilize production forest for which the activities consist of harvesting or felling, planting, tending, protecting, processing, and marketing. The license could be granted to individuals, cooperatives, private companies,*



IUPHHK dapat diberikan kepada perorangan, koperasi, badan usaha swasta, dan BUMN/BUMD.

*state-owned enterprises/local government-owned enterprises.*

36. Produksi hasil hutan utama yang dihasilkan dari hutan adalah kayu bulat. Produksi kayu bulat ini dihasilkan dari hutan alam melalui kegiatan perusahaan Hak Pengusahaan Hutan (HPH/IUPHHK), kegiatan ijin pemanfaatan kayu (IPK) dalam rangka pembukaan wilayah hutan, pembangunan Hutan Tanaman Industri (HTI), serta kegiatan hutan rakyat.

36. *The main product of commercial forest operation is log. The log is harvested from various sources such as natural forest granted to concessionaires (IUPHHK/HPH), land clearing activities (IPK), industrial forest plantation (HTI) and community forest.*

37. Kayu Gergajian merupakan kayu hasil konversi kayu bulat dengan menggunakan mesin gergaji, mempunyai bentuk yang teratur dengan sisi-sisi sejajar dan sudut-sudutnya siku dengan ketebalan tidak lebih dari 6 cm dan kadar air tidak lebih dari 18 persen. Kayu gergajian yang diolah langsung dari kayu bulat, wajib didukung dengan dokumen yang sah.

37. *Sawn Timber Constitutes a sawmill product derived from logs as raw material. The product is characterized with regular forms having parallel sides at right angle to each other, thickness not more than 6 cm and moisture content not to exceed 18 percent. Sawn timber produced directly from logs must be certified by a legal document.*

38. Kayu Lapis adalah panel kayu yang tersusun dari lapisan veneer dibagian luarnya, sedangkan dibagian intinya (core) bisa berupa veneer atau material lain, diikat dengan lem kemudian di-press (ditekan) sedemikian rupa sehingga menjadi panel yang kuat. Termasuk dalam artian ini adalah kayu lapis yang dilapisi lagi dengan material lain.

38. *Plywood is wood panel consisting of layers pressed together in between veneers; the core may be veneer or some other material, bound together with glue and pressed tightly together to make a strong panel. Included to this definition is plywood covered with other materials.*

**ULASAN**

Luas wilayah Magetan 68.885 ha, terbagi atas 28.269 ha tanah sawah dan 40.616 ha tanah kering. Pertanian merupakan sektor yang paling dominan di Kabupaten Magetan, karena sebagian besar penduduk Magetan hidup dari bercocok tanam. Komoditas tanaman bahan makanan, utamanya padi masih merupakan produk yang besar perannya bagi masyarakat Magetan.

**A. Hortikultura**

Tiga jenis buah-buahan yang banyak dihasilkan adalah jeruk (626.195 quintal), mangga (240.745 quintal), dan pisang (168.265 quintal). Sementara sayur-sayuran yang banyak diproduksi adalah wortel (304.475 quintal), kubis (181.532 quintal), dan daun bawang (127.484 quintal).

**B. Peternakan**

Pada ternak besar, populasi ternak sapi di Kabupaten Magetan tahun 2022 mencapai 101.730 ekor terdiri dari 100.674 ekor sapi potong dan 1.056 ekor sapi perah. Kambing 44.610 ekor, domba 50.151 ekor, babi 8.050 ekor, kuda 234 ekor, dan kerbau 19 ekor.

**DESCRIPTION**

*The total area of 68,885 hectare Magetan, consisting of 28,269 hectare of paddy land and dryland 40,616 hectare. Agriculture is the dominant sector In Magetan, because most of the population lives in agricultural sector. Food crops, especially rice is the largest agricultural commodity in Magetan Regency.*

**A. Horticulture**

*Three kinds of fruits most produced are orange/tangerine and pamele (626,195 quintal), mango (240,745 quintal), and banana (168,265 quintal). While the most poduced vegetables are carrot (304,475 quintal), cabbage (181,532 quintal), and wlespring onion (127,484 quintal).*

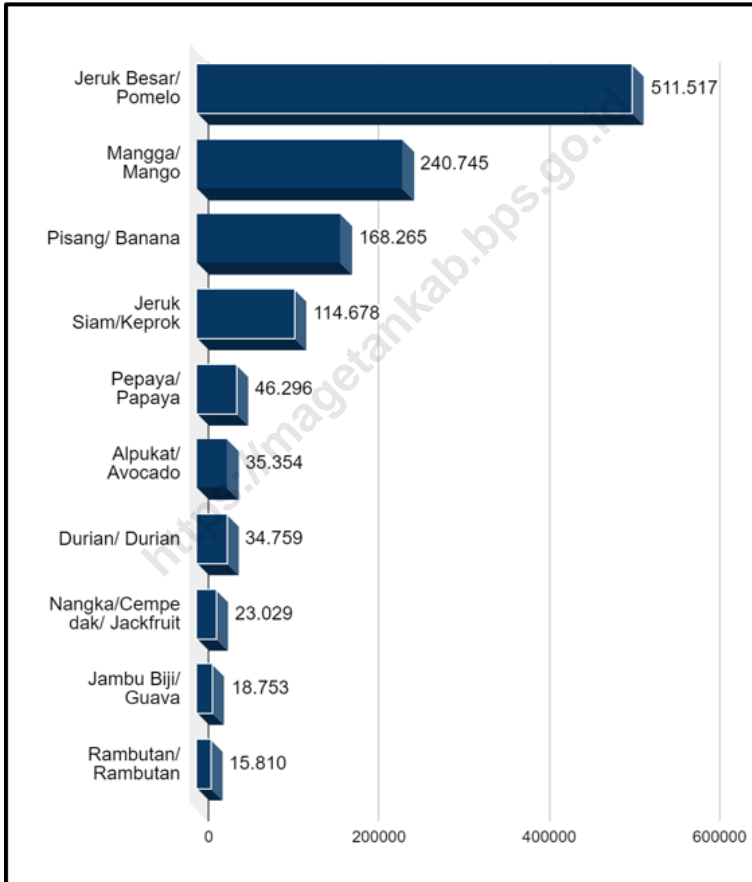
**B. Live Stock**

*In large livestock, cow population in Magetan Regency at 2022 reaches 101,730 consists of 100,674 beef cattle and 1,056 dairy cattle. Goats reach 44,610; sheeps 50,151; pig 8,050; horse 234; and buffalo 19.*



**Gambar** 5.1  
**Figures**

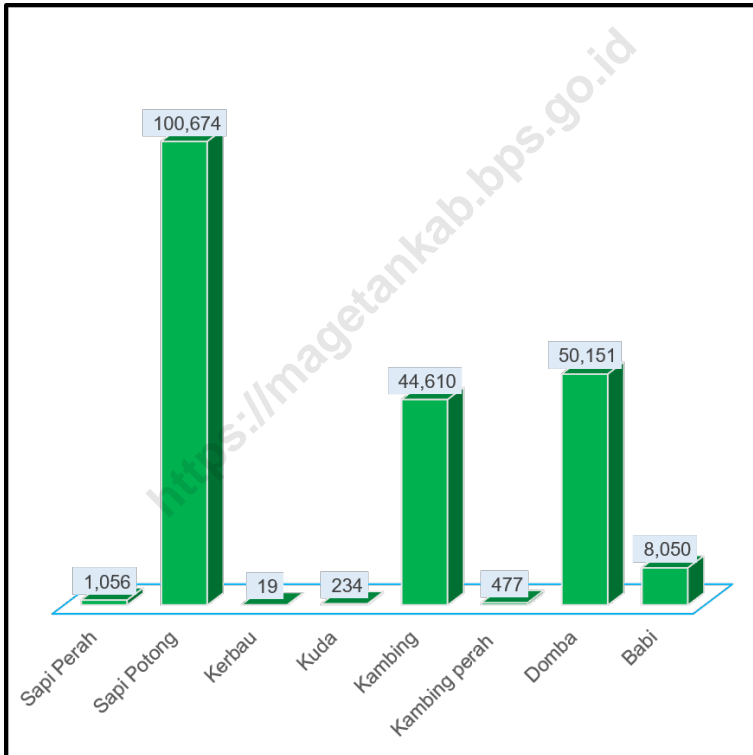
**Produksi Buah-buahan Terbanyak di Kabupaten  
Magetan (kuintal), 2022**  
*The Highest Production of Fruit in Magetan Regency  
(quintal), 2022*



Sumber/Source : BPS, Statistik Pertanian Hortikultura SPH-SBS/BPS-Statistics Indonesia, Agricultural Statistic for Horticulture SPH-SBS

**Gambar** 5.2  
**Figures**

**Populasi Ternak Menurut Jenis Ternak di Kabupaten  
Magetan (ekor), 2022**  
***Livestock Population by Kind of Livestock in Magetan  
Regency (heads), 2022***



Sumber/Source : Dinas Peternakan dan Perikanan Kabupaten Magetan/Livestock and Fishery of Magetan Regency

## 5.1 HORTIKULTURA HORTICULTURE

**Tabel** 5.1.1 **Luas Panen Tanaman Sayuran Menurut Kecamatan dan Jenis Tanaman di Kabupaten Magetan (ha), 2021 dan 2022**  
*Harvested Area of Vegetables by Subdistrict and Kind of Plant in Magetan Regency (ha), 2021 and 2022*

Kecamatan Subdistrict	Bawang Merah Shallot		Cabai Besar/TW/ Teropong Chili/Big Chili		Cabai Keriting Curly Chili	
	2021	2022	2021	2022	2021	2022
(1)	(2)	(3)	(4)	(5)	(6)	(7)
Poncol	-	60	14	27	22	36
Parang	-	-	-	-	235	429
Lembeyan	6	3	-	-	1	1
Takeran	-	-	-	-	-	-
Nguntoronadi	-	-	-	-	-	-
Kawedanan	-	-	-	-	-	-
Magetan	43	31	2	-	-	3
Ngariboyo	-	7	2	4	-	5
Plaosan	579	279	242	148	86	92
Sidorejo	42	49	109	65	62	53
Panekan	79	186	-	-	-	-
Sukomoro	-	-	-	-	-	-
Bendo	-	-	-	-	75	104
Maospati	-	-	-	-	-	-
Karangrejo	4	-	-	-	-	-
Karas	-	-	-	-	-	-
Barat	2	-	-	-	-	-
Kartoharjo	2	5	-	-	6	1
<b>Kabupaten Magetan</b>	<b>757</b>	<b>620</b>	<b>369</b>	<b>244</b>	<b>487</b>	<b>724</b>

Lanjutan Tabel/Continued Table 5.1.1

Kecamatan Subdistrict	Cabai Rawit Chili/Cayenne Pepper		Kentang Potato		Kubis Cabbage	
	2021	2022	2021	2022	2021	2022
(1)	(8)	(9)	(10)	(11)	(12)	(13)
Poncol	10	15	-	-	-	-
Parang	46	19	-	-	-	-
Lembeyan	1	3	-	-	-	-
Takeran	-	-	-	-	-	-
Nguntoronadi	-	-	-	-	-	-
Kawedanan	-	-	-	-	-	-
Magetan	3	4	-	-	-	-
Ngariboyo	-	-	-	-	-	-
Plaosan	18	56	558	284	453	536
Sidorejo	89	58	-	-	117	93
Panekan	-	-	-	-	-	-
Sukomoro	-	-	-	-	-	-
Bendo	-	-	-	-	-	-
Maospati	-	-	-	-	-	-
Karangrejo	2	-	-	-	-	-
Karas	1	-	-	-	-	-
Barat	-	-	-	-	-	-
Kartoharjo	-	-	-	-	-	-
<b>Kabupaten Magetan</b>	<b>170</b>	<b>155</b>	<b>558</b>	<b>284</b>	<b>570</b>	<b>629</b>

Lanjutan Tabel/Continued Table 5.1.1

Kecamatan Subdistrict	Tomat Tomato		Petsai Chinese Cabbage		Bawang Putih Garlic	
	2021	2022	2021	2022	2021	2022
(1)	(14)	(15)	(16)	(17)	(18)	(19)
Poncol	8	20	255	250	-	-
Parang	-	-	-	-	-	-
Lembeyan	1	2	-	-	-	-
Takeran	-	-	-	-	-	-
Nguntoronadi	-	-	-	-	-	-
Kawedanan	-	-	-	-	-	-
Magetan	-	-	7	8	-	-
Ngariboyo	-	-	-	-	-	-
Plaosan	320	221	332	407	230	-
Sidorejo	74	81	104	98	-	-
Panekan	-	-	-	-	-	-
Sukomoro	-	-	-	-	-	-
Bendo	-	-	-	-	-	-
Maospati	-	-	-	-	-	-
Karangrejo	-	-	-	-	-	-
Karas	-	-	-	-	-	-
Barat	-	-	-	-	-	-
Kartoharjo	-	-	-	-	-	-
<b>Kabupaten Magetan</b>	<b>403</b>	<b>324</b>	<b>698</b>	<b>763</b>	<b>230</b>	<b>-</b>



Lanjutan Tabel/Continued Table 5.1.1

Kecamatan Subdistrict	Bawang Daun Scallion		Wortel Carrot		Kembang Kol Cauliflower	
	2021	2022	2021	2022	2021	2022
(1)	(20)	(21)	(22)	(23)	(24)	(25)
Poncol	420	560	291	313	191	219
Parang	-	-	-	-	-	-
Lembeyan	-	-	-	-	-	-
Takeran	-	-	-	-	-	-
Nguntoronadi	-	-	-	-	-	-
Kawedanan	-	-	-	-	-	-
Magetan	-	-	-	-	-	-
Ngariboyo	-	-	-	-	-	-
Plaosan	631	909	1 050	858	267	201
Sidorejo	301	301	-	-	78	90
Panekan	-	-	-	-	-	-
Sukomoro	-	-	-	-	-	-
Bendo	-	-	-	-	-	-
Maospati	-	-	-	-	-	-
Karangrejo	-	1	-	-	-	-
Karas	-	-	-	-	-	-
Barat	-	-	-	-	-	-
Kartoharjo	-	-	-	-	-	-
<b>Kabupaten Magetan</b>	<b>1 352</b>	<b>1 771</b>	<b>1 341</b>	<b>1 171</b>	<b>536</b>	<b>510</b>

Sumber/Source: BPS, Statistik Pertanian Hortikultura SPH-SBS/BPS-Statistics Indonesia, Agricultural Statistic for Horticulture SPH-SBS

**Tabel**  
**Table** 5.1.2

**Produksi Tanaman Sayuran Menurut Kecamatan dan Jenis Tanaman di Kabupaten Magetan (kuintal), 2021 dan 2022**

*Production of Vegetables by Subdistrict and Kind of Plant in Magetan Regency (quintal), 2021 and 2022*

Kecamatan Subdistrict	Bawang Merah Shallot		Cabai Besar/TW/ Teropong Chili/Big Chili		Cabai Keriting Curly Chili	
	2021	2022	2021	2022	2021	2022
(1)	(2)	(3)	(4)	(5)	(6)	(7)
Poncol	-	3 000	745	2 962	1 833	4 413
Parang	-	-	-	-	38 540	2 880
Lembeyan	404	143	-	-	24	32
Takeran	-	-	-	-	-	-
Nguntoronadi	-	-	-	-	-	-
Kawedanan	-	-	-	-	-	-
Magetan	3 275	1 829	357	-	-	202
Ngariboyo	-	68	119	137	-	115
Plaosan	32 293	15 425	7 110	5 032	2 560	5 165
Sidorejo	2 940	4 399	2 020	5 235	2 162	4 380
Panekan	5 429	10 360	-	-	-	-
Sukomoro	-	-	-	-	-	-
Bendo	-	-	-	-	3 967	3 441
Maospati	-	-	-	-	-	-
Karangrejo	270	-	-	-	-	-
Karas	-	-	-	-	-	-
Barat	120	-	-	-	-	-
Kartoharjo	84	394	-	-	274	36
<b>Kabupaten Magetan</b>	<b>44 815</b>	<b>35 618</b>	<b>10 351</b>	<b>13 366</b>	<b>49 360</b>	<b>20 664</b>

Lanjutan Tabel/Continued Table 5.1.2

Kecamatan Subdistrict	Cabai Rawit Chili/Cayenne Pepper		Kentang Potato		Kubis Cabbage	
	2021	2022	2021	2022	2021	2022
(1)	(8)	(9)	(10)	(11)	(12)	(13)
Poncol	773	1 756	-	-	-	-
Parang	4 497	1 735	-	-	-	-
Lembeyan	22	110	-	-	-	-
Takeran	-	-	-	-	-	-
Nguntoronadi	-	-	-	-	-	-
Kawedanan	-	-	-	-	-	-
Magetan	335	209	-	-	-	-
Ngariboyo	-	-	-	-	-	-
Plaosan	421	1 573	76 160	40 685	113 840	153 632
Sidorejo	1 375	4 370	-	-	35 100	27 900
Panekan	-	-	-	-	-	-
Sukomoro	-	-	-	-	-	-
Bendo	-	-	-	-	-	-
Maospati	-	-	-	-	-	-
Karangrejo	109	-	-	-	-	-
Karas	55	-	-	-	-	-
Barat	-	-	-	-	-	-
Kartoharjo	-	-	-	-	-	-
<b>Kabupaten Magetan</b>	<b>7 587</b>	<b>9 753</b>	<b>76 160</b>	<b>40 685</b>	<b>148 940</b>	<b>181 532</b>

Lanjutan Tabel/Continued Table 5.1.2

Kecamatan Subdistrict	Tomat Tomato		Petai Chinese Cabbage		Bawang Putih Garlic	
	2021	2022	2021	2022	2022	2022
(1)	(14)	(15)	(16)	(17)	(18)	(19)
Poncol	1 017	6 176	25 500	25 000	-	-
Parang	-	-	-	-	-	-
Lembeyan	49	92	-	-	-	-
Takeran	-	-	-	-	-	-
Nguntoronadi	-	-	-	-	-	-
Kawedanan	-	-	-	-	-	-
Magetan	-	-	100	846	-	-
Ngariboyo	-	-	-	-	-	-
Plaosan	50 390	38 910	38 880	50 589	11 145	-
Sidorejo	8 885	13 790	16 275	14 600	-	-
Panekan	-	-	-	-	-	-
Sukomoro	-	-	-	-	-	-
Bendo	-	-	-	-	-	-
Maospati	-	-	-	-	-	-
Karangrejo	-	-	-	-	-	-
Karas	-	-	-	-	-	-
Barat	-	-	-	-	-	-
Kartoharjo	-	-	-	-	-	-
<b>Kabupaten Magetan</b>	<b>60 341</b>	<b>58 968</b>	<b>80 755</b>	<b>91 035</b>	<b>11 145</b>	<b>-</b>

Lanjutan Tabel/Continued Table 5.1.2

Kecamatan Subdistrict	Bawang Daun Scallion		Wortel Carrot		Kembang Kol Cauliflower	
	2021	2022	2021	2022	2021	2022
(1)	(20)	(21)	(22)	(23)	(24)	(25)
Poncol	14 800	22 400	77 260	87 640	19 200	21 900
Parang	-	-	-	-	-	-
Lembeyan	-	-	-	-	-	-
Takeran	-	-	-	-	-	-
Nguntoronadi	-	-	-	-	-	-
Kawedanan	-	-	-	-	-	-
Magetan	-	-	-	-	-	-
Ngariboyo	-	-	-	-	-	-
Plaosan	56 103	74 816	235 465	216 835	16 730	21 184
Sidorejo	30 100	30 200	-	-	5 070	5 850
Panekan	-	-	-	-	-	-
Sukomoro	-	-	-	-	-	-
Bendo	-	-	-	-	-	-
Maospati	-	-	-	-	-	-
Karangrejo	-	68	-	-	-	-
Karas	-	-	-	-	-	-
Barat	-	-	-	-	-	-
Kartoharjo	-	-	-	-	-	-
<b>Kabupaten Magetan</b>	<b>101 003</b>	<b>127 484</b>	<b>312 725</b>	<b>304 475</b>	<b>41 000</b>	<b>48 934</b>

Sumber/Source: BPS, Statistik Pertanian Hortikultura SPH-SBS/BPS-Statistics Indonesia, Agricultural Statistic for Horticulture SPH-SBS

**Tabel**  
**Table** 5.1.3**Luas Panen Tanaman Sayuran dan Buah-buahan Semusim Menurut Jenis Tanaman di Kabupaten Magetan (ha), 2019–2022**  
**Harvested Area of Seasonal Vegetables and Fruits by Kind of Plant in Magetan Regency (ha), 2019–2022**

Jenis Tanaman Kind of Plants	2019	2020	2021	2022
(1)	(2)	(3)	(4)	(5)
<b>Sayuran/Vegetables:</b>				
Bawang Daun/Spring Onion	1 521	1 515	1 352	1 771
Bawang Merah/Onion	299	447	757	620
Bawang Putih/Garlic	37	86	230	-
Bayam/Spinach	22	33	95	49
Buncis/Bean	170	208	334	288
Cabai Besar/TW/Teropong/Chili/Big Chili	...	...	369	244
Cabai Keriting/Curly Chili	...	...	487	724
Cabai Rawit/Chili/Cayenne Pepper	122	176	170	155
Jamur Tiram/Mushrooms	...	...	...	...
Jamur Merang/Mushrooms	...	...	-	-
Jamur Lainnya/Mushrooms	...	...	-	-
Kacang Merah/Red Beans	...	...	...	...
Kacang Panjang/Long Beans	140	149	153	176
Kangkung/Kale	50	64	103	107
Kembang Kol/Cauli Flower	392	511	536	510
Kentang/Potato	417	338	558	284

Lanjutan Tabel/Continued Table 5.1.3

Jenis Tanaman <i>Kind of Plants</i>	2019	2020	2021	2022
(1)	(2)	(3)	(4)	(5)
Ketimun/ <i>Cucumber</i>	150	188	204	207
Kubis/ <i>Cabbage</i>	638	777	570	629
Labu Siam/ <i>Chayote</i>	75	61	89	91
Lobak/ <i>Radish</i>	...	...	...	...
Petsai/Sawi/ <i>Chinese Cabbage</i>	635	684	698	763
Terung/ <i>Egg Plant</i>	157	174	245	217
Tomat/ <i>Tomato</i>	252	259	403	324
Wortel/ <i>Carrot</i>	1 205	987	1 341	1 171
<b>Buah–buahan/<i>Fruits</i>:</b>				
Blewah/ <i>Blewah</i>	...	...	...	...
Melon/ <i>Melon</i>	69	73	82	61
Semangka/ <i>Watermelon</i>	-	1	3	2
Stroberi/ <i>Strawberry</i>	17	10	11	4

Sumber/Source: BPS, Statistik Pertanian Hortikultura SPH-SBS/BPS-Statistics Indonesia, Agricultural Statistic for Horticulture SPH-SBS

**Tabel**  
**Table** 5.1.4**Produksi Tanaman Sayuran dan Buah-buahan Semusim  
Menurut Jenis Tanaman di Kabupaten Magetan (kuintal),  
2019–2022*****Production of Seasonal Vegetables and Fruits by Kind of  
Plant in Magetan Regency (quintal), 2019–2022***

Jenis Tanaman <i>Kind of Plants</i>	2019	2020	2021	2022
(1)	(2)	(3)	(4)	(5)
<b>Sayuran/Vegetables:</b>				
Bawang Daun/ <i>Spring Onion</i>	122 560	114 655	101 003	127 484
Bawang Merah/ <i>Onion</i>	21 008	29 915	44 815	35 618
Bawang Putih/ <i>Garlic</i>	1 850	4 555	11 145	-
Bayam/ <i>Spinach</i>	486	776	2 297	1 253
Buncis/ <i>Bean</i>	27 201	21 119	47 363	39 891
Cabai Besar/ <i>TW/Teropong/Chili/Big Chili</i>	...	...	10 351	13 366
Cabai Keriting/ <i>Curly Chili</i>	...	...	49 360	20 664
Cabai Rawit/ <i>Chili/Cayenne Pepper</i>	4 363	7 530	7 587	9 753
Jamur Tiram/ <i>Mushrooms</i>	...	...	1 227	1 279
Jamur Merang/ <i>Mushrooms</i>	...	...	-	-
Jamur Lainnya/ <i>Mushrooms</i>	...	...	-	-
Kacang Merah/ <i>Red Beans</i>	...	...	...	...
Kacang Panjang/ <i>Long Beans</i>	3 287	5 611	5 398	10 807
Kangkung/ <i>Kale</i>	2 527	3 431	6 978	15 956
Kembang Kol/ <i>Cauli Flower</i>	30 947	32 921	41 000	48 934
Kentang/ <i>Potato</i>	57 400	42 631	76 160	40 685



Lanjutan Tabel/Continued Table 5.1.4

Jenis Tanaman <i>Kind of Plants</i>	2019	2020	2021	2022
(1)	(2)	(3)	(4)	(5)
Ketimun/ <i>Cucumber</i>	28 712	27 758	37 826	32 073
Kubis/ <i>Cabbage</i>	185 034	176 403	148 940	181 532
Labu Siam/ <i>Chayote</i>	28 490	23 417	42 034	60 446
Lobak/ <i>Radish</i>	...	...	...	...
Petsai/Sawi/ <i>Chinese Cabbage</i>	83 609	83 099	80 755	91 035
Terung/ <i>Egg Plant</i>	19 900	21 022	29 255	36 319
Tomat/ <i>Tomato</i>	27 308	32 501	60 341	58 968
Wortel/ <i>Carrot</i>	298 350	219 761	312 725	304 475
<b>Buah–buahan/<i>Fruits:</i></b>				
Blewah/ <i>Blewah</i>	...	...	...	...
Melon/ <i>Melon</i>	8 693	8 910	10 652	11 144
Semangka/ <i>Watermelon</i>	-	35	152	101
Stroberi/ <i>Strawberry</i>	141	116	115	16

Sumber/Source: BPS, Statistik Pertanian Hortikultura SPH-SBS/BPS-Statistics Indonesia, *Agricultural Statistic for Horticulture SPH-SBS*

**Tabel**  
**Table** 5.1.5

**Luas Panen Tanaman Biofarmaka Menurut Kecamatan dan Jenis Tanaman di Kabupaten Magetan (m<sup>2</sup>), 2021 dan 2022**  
*Harvested Area of Medicinal Plants by Subdistrict and Kind of Plant in Magetan Regency (m<sup>2</sup>), 2021 and 2022*

Kecamatan Subdistrict	Jahe Ginger		Laos/Lengkuas Galangal	
	2021	2022	2021	2022
(1)	(2)	(3)	(4)	(5)
Poncol	180 000	380 000	-	500
Parang	958 000	1 498 000	71 350	19 250
Lembeyan	324	624	676	788
Takeran	-	-	-	-
Nguntoronadi	625	780	320	150
Kawedanan	987	864	16	-
Magetan	110	50	-	-
Ngariboyo	100	10 000	100	140
Plaosan	27	15 083	53	102
Sidorejo	598	99	745	267
Panekan	10 721	13 980	4 624	5 769
Sukomoro	-	-	-	-
Bendo	2 383	1 734	1 107	664
Maospati	-	-	-	-
Karangrejo	-	-	-	-
Karas	-	-	-	-
Barat	6	-	5	-
Kartoharjo	-	-	-	-
<b>Kabupaten Magetan</b>	<b>1 153 881</b>	<b>1 921 214</b>	<b>78 996</b>	<b>27 630</b>

Lanjutan Tabel/*Continued Table 5.1.5*

Kecamatan Subdistrict	Kencur <i>East Indian Galangal</i>		Kunyit <i>Turmeric</i>	
	2021	2022	2021	2022
(1)	(6)	(7)	(8)	(9)
Poncol	-	100	-	100
Parang	14 800	13 000	559 000	2 990 000
Lembeyan	32	122	424	316
Takeran	-	-	-	-
Nguntoronadi	250	344	225	100
Kawedanan	32	-	336	342
Magetan	70	40	120	80
Ngariboyo	-	100	1 000	1 200
Plaosan	13	59	19	39
Sidorejo	251	146	568	231
Panekan	9 638	8 483	12 488	9 996
Sukomoro	-	-	-	-
Bendo	1 565	1 573	1 489	1 426
Maospati	-	-	-	-
Karangrejo	-	-	-	-
Karas	-	-	-	-
Barat	5	-	7	-
Kartoharjo	-	-	-	-
<b>Kabupaten Magetan</b>	<b>26 656</b>	<b>23 967</b>	<b>575 676</b>	<b>3 003 830</b>

Lanjutan Tabel/*Continued Table* 5.1.5

Kecamatan Subdistrict	Kapulaga Java Cardamom		Lempuyang Zingiber Aromaticum	
	2021	2022	2021	2022
(1)	(10)	(11)	(12)	(13)
Poncol	-	-	-	-
Parang	500	5 200	24 300	14 500
Lembeyan	-	-	-	-
Takeran	-	-	-	-
Nguntoronadi	-	-	-	-
Kawedanan	-	-	-	-
Magetan	-	-	-	-
Ngariboyo	-	-	-	-
Plaosan	-	-	10	15
Sidorejo	-	-	-	-
Panekan	-	-	8 281	4 659
Sukomoro	-	-	-	-
Bendo	-	-	-	-
Maospati	-	-	-	-
Karangrejo	-	-	-	-
Karas	-	-	-	-
Barat	-	-	-	-
Kartoharjo	-	-	-	-
<b>Kabupaten Magetan</b>	<b>500</b>	<b>5 200</b>	<b>32 591</b>	<b>19 174</b>

Lanjutan Tabel/Continued Table 5.1.5

Kecamatan Subdistrict	Temuireng Black Turmeric		Temulawak Java Turmeric	
	2021	2022	2021	2022
(1)	(14)	(15)	(16)	(17)
Poncol	-	-	-	-
Parang	15 800	9 250	-	18 000
Lembeyan	-	-	-	-
Takeran	-	-	-	-
Nguntoronadi	-	-	-	-
Kawedanan	-	-	-	-
Magetan	-	-	70	30
Ngariboyo	-	-	-	-
Plaosan	-	-	12	42
Sidorejo	-	-	-	-
Panekan	-	-	-	-
Sukomoro	-	-	-	-
Bendo	-	-	-	-
Maospati	-	-	-	-
Karangrejo	-	-	-	-
Karas	-	-	-	-
Barat	-	-	1	-
Kartoharjo	-	-	-	-
<b>Kabupaten Magetan</b>	<b>15 800</b>	<b>9 250</b>	<b>83</b>	<b>18 072</b>

Sumber/Source: BPS, Statistik Pertanian Hortikultura SPH/BPS-Statistics Indonesia, Agricultural Statistic for Horticulture SPH

**Tabel**  
**Table** 5.1.6

**Produksi Tanaman Biofarmaka Menurut Kecamatan dan Jenis Tanaman di Kabupaten Magetan (kg), 2021 and 2022**

*Production of Medicinal Plants by Subdistrict and Kind of Plant in Magetan Regency (kg), 2021 and 2022*

Kecamatan Subdistrict	Jahe Ginger		Laos/Lengkuas Galangal	
	2021	2022	2021	2022
(1)	(2)	(3)	(4)	(5)
Poncol	360 000	380 000	-	500
Parang	1 439 000	2 247 000	99 230	21 175
Lembeyan	777	5 616	1 081	1 112
Takeran	-	-	-	-
Nguntoronadi	918	1 248	192	428
Kawedanan	1 579	960	51	-
Magetan	289	76	-	-
Ngariboyo	175	8 950	90	99
Plaosan	78	11 939	159	113
Sidorejo	4 406	156	3 610	376
Panekan	9 995	17 937	4 624	13 916
Sukomoro	-	-	-	-
Bendo	4 289	3 120	2 214	1 328
Maospati	-	-	-	-
Karangrejo	-	-	-	-
Karas	-	-	-	-
Barat	8	-	4	-
Kartoharjo	-	-	-	-
<b>Kabupaten Magetan</b>	<b>1 821 514</b>	<b>2 677 002</b>	<b>111 255</b>	<b>39 047</b>

Lanjutan Tabel/*Continued Table 5.1.6*

Kecamatan Subdistrict	Kencur <i>East Indian Galangal</i>		Kunyit <i>Turmeric</i>	
	2021	2022	2021	2022
(1)	(6)	(7)	(8)	(9)
Poncol	-	100	-	100
Parang	10 410	6 500	946 500	4 186 000
Lembeyan	35	427	720	2 212
Takeran	-	-	-	-
Nguntoronadi	263	398	335	442
Kawedanan	37	-	1 485	890
Magetan	129	51	187	145
Ngariboyo	-	83	900	1 104
Plaosan	14	58	75	41
Sidorejo	837	121	2 325	388
Panekan	8 999	11 329	13 060	13 102
Sukomoro	-	-	-	-
Bendo	1 565	1 573	1 489	1 426
Maospati	-	-	-	-
Karangrejo	-	-	-	-
Karas	-	-	-	-
Barat	6	-	6	-
Kartoharjo	-	-	-	-
<b>Kabupaten Magetan</b>	<b>22 295</b>	<b>20 640</b>	<b>967 082</b>	<b>4 205 850</b>

Lanjutan Tabel/*Continued Table* 5.1.6

Kecamatan Subdistrict	Kapulaga Java Cardamom		Lempuyang Zingiber Aromaticum	
	2021	2022	2021	2022
(1)	(10)	(11)	(12)	(13)
Poncol	-	-	-	-
Parang	500	2 100	26 160	14 500
Lembeyan	-	-	-	-
Takeran	-	-	-	-
Nguntoronadi	-	-	-	-
Kawedanan	-	-	-	-
Magetan	-	-	-	-
Ngariboyo	-	-	-	-
Plaosan	-	-	22	15
Sidorejo	-	-	-	-
Panekan	-	-	8 281	9 687
Sukomoro	-	-	-	-
Bendo	-	-	-	-
Maospati	-	-	-	-
Karangrejo	-	-	-	-
Karas	-	-	-	-
Barat	-	-	-	-
Kartoharjo	-	-	-	-
<b>Kabupaten Magetan</b>	<b>500</b>	<b>2 100</b>	<b>34 463</b>	<b>24 202</b>



Lanjutan Tabel/Continued Table 5.1.6

Kecamatan Subdistrict	Temuireng Black Turmeric		Temulawak Java Turmeric	
	2021	2022	2021	2022
(1)	(14)	(15)	(16)	(17)
Poncol	-	-	-	-
Parang	26 225	14 800	-	23 400
Lembeyan	-	-	-	-
Takeran	-	-	-	-
Nguntoronadi	-	-	-	-
Kawedanan	-	-	-	-
Magetan	-	-	119	72
Ngariboyo	-	-	-	-
Plaosan	-	-	18	42
Sidorejo	-	-	-	-
Panekan	-	-	-	-
Sukomoro	-	-	-	-
Bendo	-	-	-	-
Maospati	-	-	-	-
Karangrejo	-	-	-	-
Karas	-	-	-	-
Barat	-	-	1	-
Kartoharjo	-	-	-	-
<b>Kabupaten Magetan</b>	<b>26 225</b>	<b>14 800</b>	<b>138</b>	<b>23 514</b>

Sumber/Source: BPS, Statistik Pertanian Hortikultura SPH/BPS-Statistics Indonesia, Agricultural Statistic for Horticulture SPH

**Tabel 5.1.7** Luas Panen Tanaman Biofarmaka Menurut Jenis Tanaman di Kabupaten Magetan (m<sup>2</sup>), 2019–2022  
**Harvested Area of Medicinal Plants by Kind of Plant in Magetan Regency (m<sup>2</sup>), 2019–2022**

Jenis Tanaman Kind of Plants	2019	2020	2021	2022
(1)	(2)	(3)	(4)	(5)
Jeruk Nipis <sup>1</sup>	...	...	80	40
Mahkota Dewa/God's Crown <sup>1</sup>	-	-	-	100
Serai	...	...	-	-
Jahe/Ginger	1 314 279	2 023 950	1 153 881	1 921 214
Kapulaga/Java Cardamon	7 500	750 000	500	5 200
Kencur/East Indian Galangal	13 520	16 640	26 656	23 967
Kunyit/Turmeric	983 908	973 025	575 676	3 003 830
Laos/Lengkuas/Galanga	61 190	72 504	78 996	27 630
Lempuyang/Zingiber Aromaticum	25 020	25 322	32 591	19 174
Lidah Buaya/Aloevera	663	469	871	166
Mengkudu/Indian Mulberry <sup>1</sup>	225	112	-	112
Temuireng/Black Turmeric	15 000	20 000	15 800	9 250
Temukunci/Chinese Keys	7	17	-	53
Temulawak/Java Turmeric	35 025	35 095	83	18 072
Sambiloto/King of Bitter	-	-	-	-
Keji Beling/Kecibeling/ Strobilanthes Crispa	-	56	-	-

Catatan/Note: <sup>1</sup> Satuan luas panen dalam pohon/The unit of harvested area are tree

Sumber/Source: BPS, Statistik Pertanian Hortikultura SPH/BPS-Statistics Indonesia, Agricultural Statistic for Horticulture SPH

**Tabel 5.1.8** **Produksi Tanaman Biofarmaka Menurut Jenis Tanaman di Kabupaten Magetan (kg), 2019–2022**  
**Production of Medicinal Plants by Kind of Plant in Magetan Regency (kg), 2019–2022**

Jenis Tanaman Kind of Plants	2019	2020	2021	2022
(1)	(2)	(3)	(4)	(5)
Jeruk Nipis <sup>1</sup>	...	...	1 128	739
Mahkota Dewa/ <i>God's Crown</i>	-	-	-	1 564
Serai	...	...	-	-
Jahe/ <i>Ginger</i>	2 274 155	3 563 246	1 821 514	2 677 002
Kapulaga/ <i>Java Cardamon</i>	5 100	600 000	500	2 100
Kencur/ <i>East Indian Galangal</i>	16 650	50	...	...
Kunyit/ <i>Turmeric</i>	2 052 157	20 992	22 295	20 640
Laos/ <i>Lengkuas Galanga</i>	122 946	2 043 236	967 082	4 205 850
Lempuyang/ <i>Zingiber Aromaticum</i>	30 066	142 446	111 255	39 047
Lidah Buaya/ <i>Aloevera</i>	2 619	30 295	34 463	24 202
Mengkudu <sup>1</sup> / <i>Indian Mulberry</i> <sup>1</sup>	1 238	357	1 014	192
Temuireng/ <i>Black Turmeric</i>	15 000	2 126	-	3 373
Temukunci/ <i>Chinese Keys</i>	26 250	35 000	26 225	14 800
Temulawak/ <i>Java Turmeric</i>	15	18	-	238
Sambiloto/ <i>King of Bitter</i>	61 297	61 340	138	23 514
Keji Beling/ <i>Kecibeling Strobilanthes Crispa</i>	-	-	-	-

Sumber/Source: BPS, Statistik Pertanian Hortikultura SPH/BPS-Statistics Indonesia, Agricultural Statistic for Horticulture SPH

**Tabel 5.1.9** Luas Panen Tanaman Hias Menurut Kecamatan dan Jenis Tanaman di Kabupaten Magetan (m<sup>2</sup>), 2021 and 2022  
**Table 5.1.9** Harvested Area of Ornamental Plants by Subdistrict and Kind of Plant in Magetan Regency (m<sup>2</sup>), 2021 and 2022

Kecamatan Subdistrict	Anggrek Orchid		Krisan Chrysantemum	
	2021	2022	2021	2022
(1)	(2)	(3)	(4)	(5)
Poncol	-	-	-	-
Parang	-	-	-	-
Lembeyan	-	-	-	-
Takeran	-	-	-	-
Nguntoronadi	-	-	-	-
Kawedanan	-	-	-	-
Magetan	-	-	-	-
Ngariboyo	-	-	-	-
Plaosan	-	-	167	-
Sidorejo	-	-	-	-
Panekan	-	-	-	-
Sukomoro	-	-	-	-
Bendo	-	-	-	-
Maospati	-	-	-	-
Karangrejo	-	-	-	-
Karas	-	-	-	-
Barat	-	-	-	-
Kartoharjo	-	-	-	-
<b>Kabupaten Magetan</b>	-	-	<b>167</b>	-

Lanjutan Tabel/Continued Table 5.1.9

Kecamatan Subdistrict	Mawar Rose		Sedap Malam Tuberose	
	2021	2022	2021	2022
(1)	(6)	(7)	(8)	(9)
Poncol	-	-	-	-
Parang	-	-	-	-
Lembeyan	-	-	-	-
Takeran	-	-	-	-
Nguntoronadi	-	-	-	-
Kawedanan	-	-	-	-
Magetan	-	-	-	-
Ngariboyo	-	-	-	-
Plaosan	124	-	-	-
Sidorejo	894	10 896	-	-
Panekan	21 572	18 121	-	-
Sukomoro	-	-	-	-
Bendo	-	-	-	-
Maospati	-	-	-	-
Karangrejo	-	-	-	-
Karas	-	-	-	-
Barat	-	-	-	-
Kartoharjo	-	-	-	-
<b>Kabupaten Magetan</b>	<b>22 590</b>	<b>29 017</b>	-	-

Sumber/Source: BPS, Statistik Pertanian Hortikultura SPH/BPS-Statistics Indonesia, Agricultural Statistik for Horticulture SPH

**Tabel**  
**Table** 5.1.10

**Produksi Tanaman Hias Menurut Kecamatan dan Jenis Tanaman di Kabupaten Magetan (tangkai), 2021 and 2022**  
*Production of Ornamental Plants by Subdistrict and Kind of Plant in Magetan Regency (stalks), 2021 and 2022*

Kecamatan Subdistrict	Anggrek Orchid		Krisan Chrysanthemum	
	2021	2022	2021	2022
(1)	(2)	(3)	(4)	(5)
Poncol	-	-	-	-
Parang	-	-	-	-
Lembeyan	-	-	-	-
Takeran	-	-	-	-
Nguntoronadi	-	-	-	-
Kawedanan	-	-	-	-
Magetan	-	-	-	-
Ngariboyo	-	-	-	-
Plaosan	-	-	630	-
Sidorejo	-	-	-	-
Panekan	-	-	-	-
Sukomoro	-	-	-	-
Bendo	-	-	-	-
Maospati	-	-	-	-
Karangrejo	-	-	-	-
Karas	-	-	-	-
Barat	-	-	-	-
Kartoharjo	-	-	-	-
<b>Kabupaten Magetan</b>	-	-	<b>630</b>	-

Lanjutan Tabel/Continued Table 5.1.10

Kecamatan Subdistrict	Mawar Rose		Sedap Malam Tuberose	
	2021	2022	2021	2022
(1)	(6)	(7)	(8)	(9)
Poncol	-	-	-	-
Parang	-	-	-	-
Lembeyan	-	-	-	-
Takeran	-	-	-	-
Nguntoronadi	-	-	-	-
Kawedanan	-	-	-	-
Magetan	-	-	-	-
Ngariboyo	-	-	-	-
Plaosan	655	-	-	-
Sidorejo	27 452	30 974	-	-
Panekan	68 994	54 733	-	-
Sukomoro	-	-	-	-
Bendo	-	-	-	-
Maospati	-	-	-	-
Karangrejo	-	-	-	-
Karas	-	-	-	-
Barat	-	-	-	-
Kartoharjo	-	-	-	-
<b>Kabupaten Magetan</b>	<b>97 101</b>	<b>85 707</b>	-	-

Sumber/Source: BPS, Statistik Pertanian Hortikultura SPH/BPS-Statistics Indonesia, Agricultural Statistik for Horticulture SPH

**Tabel**  
**Table** 5.1.11

**Luas Panen Tanaman Hias Menurut Jenis Tanaman di  
Kabupaten Magetan (m<sup>2</sup>), 2019–2022**  
*Harvested Area of Ornamental Plants by Kind of Plant in  
Magetan Regency (m<sup>2</sup>), 2019–2022*

Jenis Tanaman <i>Kind of Plants</i>	2019	2020	2021	2022
(1)	(2)	(3)	(4)	(5)
Aglaonema/ <i>Chinese evergreens</i>	-	-	-	-
Anggrek/ <i>Orchid</i>	-	3	-	-
Anthurium Bunga/ <i>Flamingo Lily Flower</i>	56	-	56	-
Anthurium Daun/ <i>Laceleaf</i>	146	-	...	...
Bromelia	...	...	-	-
Bugenvil	...	...	-	-
Cordyline/ <i>Cordyline</i>	-	-	-	-
Dracaena/ <i>Dracaena</i>	-	-	-	-
Euphorbia/ <i>Spurges</i>	121	50	...	...
Gerbera ( <i>Herbras</i> )	-	-	-	-
Gladiol/ <i>Gladiol</i>	-	-	-	-
Pisang-pisangan/ <i>Heliconia</i>	-	2	-	-
Soka/ <i>Ixora</i>	-	2	-	-
Krisan/ <i>Chrysantemum</i>	12	157	167	-
Mawar/ <i>Rose</i>	5 174	28 047	22 590	29 017
Melati/ <i>Jasmine</i>	-	6	-	-
Pakis/ <i>Leather Leaf Fern</i>	-	-	-	-
Palem/ <i>Palm</i> <sup>1</sup>	-	-	-	-
Philodendron/ <i>Philodendron</i>	-	-	-	-
Puring	-	-	-	-
Pedang-pedangan/ <i>Sansevieria</i>	-	3	-	-
Sedap Malam/ <i>Tuberose</i>	-	1	-	-
Sri Rejeki	-	3	-	-

Catatan/Notes: <sup>1</sup> Luas dalam satuan pohon/Area in trees

Sumber/Source: BPS, Statistik Pertanian Hortikultura SPH/BPS-Statistics Indonesia, Agricultural Statistik for Horticulture SPH



**Tabel** 5.1.12 **Produksi Tanaman Hias Menurut Jenis Tanaman di Kabupaten Magetan (tangkai), 2019–2022**  
**Table** 5.1.12 **Production of Ornamental Plants by Kind of Plant n Magetan Regency (stalks), 2019–2022**

Jenis Tanaman Kind of Plants	2019	2020	2021	2022
(1)	(2)	(3)	(4)	(5)
Aglaonema/Chinese evergreens <sup>1</sup>	-	-	-	-
Anggrek/Orchid <sup>1</sup>	-	25	-	-
Anthurium Bunga/Flamingo Lily Flower <sup>1</sup>	75	-	65	-
Anthurium Daun/Laceleaf <sup>1</sup>	150	-	...	...
Bromelia <sup>1</sup>	-	-	-	-
Bugenvil <sup>1</sup>	-	-	-	-
Cordyline/Cordyline <sup>1</sup>	-	-	-	-
Dracaena/Dracaena <sup>1</sup>	-	-	-	-
Euphorbia/Spurges	200	500	...	...
Gerbera (Herbras)	-	-	-	-
Gladiol/Gladiol	-	-	-	-
Pisang-pisangan/Heliconia <sup>1</sup>	-	10	-	-
Soka/Xora <sup>1</sup>	-	10	-	-
Krisan/Chrysantemum	25	616	630	-
Mawar/Rose	30 122	206 675	97 101	85 707
Melati/Jasmine <sup>2</sup>	-	8	-	-
Pakis/Leather Leaf Fern <sup>2</sup>	-	-	-	-
Palem/Palm <sup>1</sup>	-	-	-	-
Philodendron/Philodendron <sup>1</sup>	-	-	-	-
Puring <sup>1</sup>	-	-	-	-
Pedang-pedangan/Sansevieria <sup>1</sup>	-	15	-	-
Sedap Malam/Tuberose	-	6	-	-
Sri Rejeki <sup>1</sup>	-	15	-	-

Catatan/Note: <sup>1</sup> Satuan produksi dalam pohon/The unit of production are tree

<sup>2</sup> Satuan produksi dalam kg/The unit of production are kg

Sumber/Source: BPS, Statistik Pertanian Hortikultura SPH/BPS-Statistics Indonesia, Agricultural Statistik for Horticulture SPH

**Tabel**  
**Table** 5.1.13

**Produksi Buah-buahan Menurut Kecamatan dan Jenis Tanaman di Kabupaten Magetan (kuintal), 2021 and 2022**

*Production of Fruits by Subdistrict and Kind of Plant in Magetan Regency (quintal), 2021 and 2022*

Kecamatan Subdistrict	Mangga Mango		Durian Durian	
	2021	2022	2021	2022
(1)	(2)	(3)	(4)	(5)
Poncol	-	11 531	19 887	27 329
Parang	126 130	13 999	110	264
Lembeyan	19 734	23 339	-	-
Takeran	-	-	-	-
Nguntoronadi	814	6 587	-	-
Kawedanan	3 018	925	-	-
Magetan	24 768	7 788	-	-
Ngariboyo	-	-	-	-
Plaosan	3 500	-	550	1 670
Sidorejo	544	813	4 927	388
Panekan	306	44 213	1 371	5 108
Sukomoro	588	500	-	-
Bendo	13 997	34 640	-	-
Maospati	-	-	-	-
Karangrejo	51 214	48 108	-	-
Karas	29 930	34 160	-	-
Barat	4 500	455	-	-
Kartoharjo	4 840	13 687	-	-
<b>Kabupaten Magetan</b>	<b>283 883</b>	<b>240 745</b>	<b>26 845</b>	<b>34 759</b>

Lanjutan Tabel/*Continued Table* 5.1.13

Kecamatan Subdistrict	Jeruk Siam/Kepek Orange/Tangerine		Pisang Banana	
	2021	2022	2021	2022
(1)	(6)	(7)	(8)	(9)
Poncol	50 950	21 975	51 210	72 589
Parang	27 950	89 178	19 398	41 642
Lembeyan	-	-	3 104	6 157
Takeran	-	-	985	1 535
Nguntoronadi	-	-	4 413	1 484
Kawedanan	-	-	1 034	2 046
Magetan	-	6	2 670	1 090
Ngariboyo	-	-	1 430	2 540
Plaosan	55	-	3 914	6 437
Sidorejo	1 505	-	1 332	1 106
Panekan	-	-	2 984	1 877
Sukomoro	20	122	1 493	5 770
Bendo	-	-	1 397	3 655
Maospati	6 860	2 278	4 144	4 771
Karangrejo	902	1 085	3 207	12 512
Karas	-	-	1 911	1 272
Barat	-	-	2 045	359
Kartoharjo	-	34	964	1 423
<b>Kabupaten Magetan</b>	<b>88 242</b>	<b>114 678</b>	<b>107 635</b>	<b>168 265</b>

Lanjutan Tabel/Continued Table 5.1.13

Kecamatan Subdistrict	Pepaya Papaya		Salak Salacca	
	2021	2022	2021	2022
(1)	(10)	(11)	(12)	(13)
Poncol	6 987	6 887	-	-
Parang	97	657	-	476
Lembeyan	506	4 610	-	-
Takeran	101	151	-	-
Nguntoronadi	2 952	6 541	-	-
Kawedanan	-	-	-	-
Magetan	523	499	-	-
Ngariboyo	-	-	-	-
Plaosan	2 810	8 708	-	-
Sidorejo	741	871	-	-
Panekan	437	827	-	-
Sukomoro	312	26	-	-
Bendo	2 907	8 454	-	-
Maospati	235	1 362	-	-
Karangrejo	5 929	6 053	-	-
Karas	603	636	-	-
Barat	3	14	-	-
Kartoharjo	-	-	-	-
<b>Kabupaten Magetan</b>	<b>25 143</b>	<b>46 296</b>	<b>-</b>	<b>476</b>

Lanjutan Tabel/*Continued Table* 5.1.13

Kecamatan <i>Subdistrict</i>	Alpukat <i>Avocado</i>		Jambu Biji <i>Guava</i>	
	2021	2022	2021	2022
(1)	(14)	(15)	(16)	(17)
Poncol	767	10 840	4 525	3 362
Parang	300	2 081	555	3 565
Lembayan	-	-	349	763
Takeran	-	-	12	90
Nguntoronadi	-	-	209	537
Kawedanan	-	-	-	-
Magetan	160	-	-	207
Ngariboyo	-	-	-	46
Plaosan	6 440	6 440	-	-
Sidorejo	9 684	5 726	217	-
Panekan	2 283	9 667	630	314
Sukomoro	-	-	-	-
Bendo	150	600	218	472
Maospati	-	-	825	825
Karangrejo	-	-	3 273	7 602
Karas	-	-	1 190	807
Barat	-	-	10	-
Kartoharjo	-	-	62	163
<b>Kabupaten Magetan</b>	<b>19 784</b>	<b>35 354</b>	<b>12 075</b>	<b>18 753</b>

Lanjutan Tabel/*Continued Table* 5.1.13

Kecamatan Subdistrict	Jeruk Besar Pomelo		Nangka/Cempedak Jackfruit	
	2021	2022	2021	2022
(1)	(10)	(11)	(12)	(13)
Poncol	-	-	-	-
Parang	-	11	2 715	3 478
Lembayan	-	-	143	143
Takeran	20 203	21 608	234	352
Nguntoronadi	-	2	978	2
Kawedanan	403	902	-	65
Magetan	1 030	413	161	82
Ngariboyo	-	-	-	-
Plaosan	-	-	368	531
Sidorejo	-	-	-	-
Panekan	-	-	2 115	13 752
Sukomoro	97 304	173 788	-	-
Bendo	119 073	312 418	1 566	1 720
Maospati	517	1 392	1 550	2 629
Karangrejo	210	215	480	272
Karas	5 655	768	-	-
Barat	-	-	-	-
Kartoharjo	-	-	21	3
<b>Kabupaten Magetan</b>	<b>244 395</b>	<b>511 517</b>	<b>10 331</b>	<b>23 029</b>

Lanjutan Tabel/Continued Table 5.1.13

Kecamatan Subdistrict	Petai Twisted Cluster Bean		Rambutan Rambutan	
	2021	2022	2021	2022
(1)	(10)	(11)	(12)	(13)
Poncol	1 155	1 480	-	324
Parang	1 750	4 797	550	1 847
Lembeyan	-	361	1 200	666
Takeran	1	-	-	-
Nguntoronadi	-	-	-	773
Kawedanan	458	830	96	121
Magetan	2 485	927	2 666	237
Ngariboyo	-	-	-	-
Plaosan	-	-	350	2 346
Sidorejo	755	681	982	-
Panekan	1 941	1 928	2 736	1 971
Sukomoro	608	1 299	-	95
Bendo	1 251	1 596	3 862	4 089
Maospati	-	-	-	-
Karangrejo	245	257	2 900	3 160
Karas	35	17	-	-
Barat	-	-	-	-
Kartoharjo	-	-	-	181
<b>Kabupaten Magetan</b>	<b>10 684</b>	<b>14 173</b>	<b>15 342</b>	<b>15 810</b>

Sumber/Source: BPS, Statistik Pertanian Hortikultura SPH/BPS-Statistics Indonesia, Agricultural Statistic for Horticulture SPH

**Tabel**  
**Table** 5.1.14

**Produksi Buah–Buahan dan Sayuran Tahunan Menurut  
Jenis Tanaman (kuintal) di Kabupaten Magetan, 2019–  
2022**  
*Production of Annual Fruits and Vegetables by Kind of Plant  
in Magetan Regency (quintal), 2019–2022*

Jenis Tanaman <i>Kind of Plants</i>	2019	2020	2021	2022
(1)	(2)	(3)	(4)	(5)
<b>Buah–Buahan/Fruits:</b>				
Alpukat/ <i>Avocado</i>	4 789	15 747	19 784	35 354
Belimbing/ <i>Star Fruit</i>	519	680	1 137	5 860
Duku/Langsar/ <i>Kokosan/Duku</i>	-	-	-	-
Durian/ <i>Durian</i>	11 202	7 868	26 845	34 759
Jambu Biji/ <i>Guava</i>	558	461	1 762	4 465
Jambu Air/ <i>Rose Apple</i>	2 075	2 128	12 075	18 753
Jeruk Siam/ <i>Kepron/Tangerine/Orange</i>	24 899	35 854	88 242	114 678
Jeruk Besar/ <i>Pomelo</i>	262 050	149 380	244 395	511 517
Jeruk/Orange ( <i>Tangerine + Pomelo</i> )	286 949	185 234	332 637	626 195
Mangga/ <i>Mango</i>	123 690	474 235	283 883	240 745
Manggis/ <i>Mangosteen</i>	125	-	-	-
Nangka/ <i>Cempedak/Jack Fruit</i>	13 271	7 702	10 331	23 029
Nenas/ <i>Pineapple</i>	-	-	-	-
Pepaya/ <i>Papaya</i>	7 874	6 814	25 143	46 296
Pisang/ <i>Banana</i>	44 380	81 241	107 635	168 265
Rambutan/ <i>Rambutan</i>	13 495	16 912	15 342	15 810



Lanjutan Tabel/Continued Table 5.1.14

Jenis Tanaman Kind of Plants	2019	2020	2021	2022
(1)	(2)	(3)	(4)	(5)
Salak/Salacca	150	-	-	476
Sawo/Sapodilla/Star Apple	1 622	372	967	1 219
Sirsak/Soursop	29	5	51	362
Sukun/Bread Fruit	891	166	1 923	2 739
Anggur	-	-	-	-
Apel/Apple	-	-	286	544
Buah Naga	...	...	5 809	7 227
Jeruk Lemon	...	...	248	242
Lengkeng	...	...	5 085	5 896
<b>Sayuran/Vegetables:</b>				
Melinho/Melino	11 221	3 872	7 407	17 458
Petai/Twisted Cluster Bean	1 331	5 439	10 684	14 173
Jengkol/Jengkol	-	-	-	-

Sumber/Source: BPS, Statistik Pertanian Hortikultura SPH/BPS-Statistics Indonesia, Agricultural Statistic for Horticulture SPH

**Tabel** 5.1.15 **Luas Panen Tanaman Sayuran dan Buah Lainnya Menurut Kecamatan dan Jenis Tanaman di Kabupaten Magetan (ha), 2022**  
**Harvested Area of Other Vegetables and Fruits by Subdistrict and Kind of Plant in Magetan Regency (ha), 2022**

Kecamatan Subdistrict	Buncis Bean	Bayam Spinach	Terong Eggplant	Ketimun Cucumber
(1)	(2)	(3)	(4)	(5)
Poncol	36	-	25	-
Parang	-	-	-	-
Lembeyan	-	-	1	-
Takeran	-	-	-	-
Nguntoronadi	-	-	4	-
Kawedanan	-	-	-	-
Magetan	-	-	1	-
Ngariboyo	-	-	-	-
Plaosan	166	49	137	146
Sidorejo	86	-	49	61
Panekan	-	-	-	-
Sukomoro	-	-	-	-
Bendo	-	-	-	-
Maospati	-	-	-	-
Karangrejo	-	-	-	-
Karas	-	-	-	-
Barat	-	-	-	-
Kartoharjo	-	-	-	-
<b>Kabupaten Magetan</b>	<b>288</b>	<b>49</b>	<b>217</b>	<b>207</b>

Lanjutan Tabel/Continued Table 5.1.15

Kecamatan Subdistrict	Labu Siam Chayote	Kangkung Kale	Kacang Panjang Long Beans	Jamur Tiram King Oyster Mushroom
(1)	(6)	(7)	(8)	(9)
Poncol	26	31	-	-
Parang	-	-	-	90
Lembeyan	-	-	-	-
Takeran	-	-	-	-
Nguntoronadi	2	28	-	-
Kawedanan	-	12	7	-
Magetan	-	-	-	2
Ngariboyo	-	-	-	73
Plaosan	63	36	123	26
Sidorejo	-	-	46	-
Panekan	-	-	-	-
Sukomoro	-	-	-	-
Bendo	-	-	-	31
Maospati	-	-	-	-
Karangrejo	-	-	-	-
Karas	-	-	-	-
Barat	-	-	-	-
Kartoharjo	-	-	-	-
<b>Kabupaten Magetan</b>	<b>91</b>	<b>107</b>	<b>176</b>	<b>222</b>

Lanjutan Tabel/*Continued Table* 5.1.15

Kecamatan <i>Subdistrict</i>	Melon <i>Melon</i>	Semangka <i>Watermelon</i>	Stroberi <i>Strawberry</i>
(1)	(10)	(11)	(12)
Poncol	-	-	-
Parang	4	-	-
Lembeyan	-	-	-
Takeran	-	2	-
Nguntoronadi	-	-	-
Kawedanan	-	-	-
Magetan	-	-	-
Ngariboyo	-	-	-
Plaosan	-	-	4
Sidorejo	-	-	-
Panekan	-	-	-
Sukomoro	-	-	-
Bendo	-	-	-
Maospati	5	-	-
Karangrejo	14	-	-
Karas	1	-	-
Barat	37	-	-
Kartoharjo	-	-	-
<b>Kabupaten Magetan</b>	<b>61</b>	<b>2</b>	<b>4</b>

Sumber/*Source*: BPS, Statistik Pertanian Hortikultura SPH/*BPS-Statistics Indonesia, Agricultural Statistic for Horticulture SPH*

**5.2 PERKEBUNAN  
ESTATE CROPS**

**Tabel 5.2.1 Luas Areal Tanaman Perkebunan Menurut Kecamatan dan Jenis Tanaman di Kabupaten Magetan (ha), 2021 dan 2022**  
*Planted Area of Estate Crops by Subdistrict and Type of Crops in Magetan Regency (ha), 2021 and 2022*

Kecamatan Subdistrict	Kelapa Sawit/Oil Palm		Kelapa/Coconut	
	2021	2022	2021	2022
(1)	(2)	(3)	(4)	(5)
Poncol	-	-	296	296
Parang	-	-	398	398
Lembeyan	-	-	155	155
Takeran	-	-	198	198
Nguntoronadi	-	-	98	98
Kawedanan	-	-	198	198
Magetan	-	-	8	8
Ngariboyo	-	-	145	145
Plaosan	-	-	123	123
Sidorejo	-	-	79	79
Panekan	-	-	280	280
Sukomoro	-	-	10	9
Bendo	-	-	65	65
Maospati	-	-	55	55
Karangrejo	-	-	25	25
Karas	-	-	85	85
Barat	-	-	14	14
Kartoharjo	-	-	43	43
<b>Kabupaten Magetan</b>	-	-	<b>2 275</b>	<b>2 274</b>

Lanjutan Tabel/Continued Table 5.2.1

Kecamatan Subdistrict	Karet/Rubber		Kopi/Coffee	
	2021	2022	2021	2022
(1)	(6)	(7)	(8)	(9)
Poncol	-	-	197	197
Parang	-	-	7	7
Lembeyan	-	-	-	-
Takeran	-	-	-	-
Nguntoronadi	-	-	-	-
Kawedanan	-	-	-	-
Magetan	-	-	1	1
Ngariboyo	-	-	-	-
Plaosan	-	-	86	86
Sidorejo	-	-	55	55
Panekan	-	-	207	207
Sukomoro	-	-	-	-
Bendo	-	-	-	-
Maospati	-	-	-	-
Karangrejo	-	-	-	-
Karas	-	-	-	-
Barat	-	-	-	-
Kartoharjo	-	-	-	-
<b>Kabupaten Magetan</b>	-	-	<b>553</b>	<b>553</b>

Lanjutan Tabel/Continued Table 5.2.1

Kecamatan Subdistrict	Kakao/Cocoa		Tebu/Sugar cane	
	2021	2022	2021	2022
(1)	(10)	(11)	(12)	(13)
Poncol	13	13	-	-
Parang	260	260	87	79
Lembeyan	-	-	103	262
Takeran	35	35	127	89
Nguntoronadi	-	-	7	8
Kawedanan	79	79	897	802
Magetan	-	-	228	102
Ngariboyo	-	-	371	387
Plaosan	-	-	-	-
Sidorejo	102	102	-	-
Panekan	318	318	89	87
Sukomoro	-	-	1,043	1.035
Bendo	36	36	1,628	1.628
Maospati	26	26	449	448
Karangrejo	18	18	246	246
Karas	33	33	741	693
Barat	-	-	41	39
Kartoharjo	-	-	1	1
<b>Kabupaten Magetan</b>	<b>920</b>	<b>920</b>	<b>6 058</b>	<b>5 906</b>

Lanjutan Tabel/*Continued Table* 5.2.1

Kecamatan <i>Subdistrict</i>	Teh/ <i>Tea</i>		Tembakau/ <i>Tobacco</i>	
	2021	2022	2021	2022
(1)	(14)	(15)	(16)	(17)
Poncol	-	-	4	4
Parang	-	-	65	53
Lembeyan	-	-	-	-
Takeran	-	-	-	2
Nguntoronadi	-	-	-	-
Kawedanan	-	-	-	-
Magetan	-	-	-	-
Ngariboyo	-	-	-	-
Plaosan	-	-	55	28
Sidorejo	-	-	308	97
Panekan	-	-	134	134
Sukomoro	-	-	-	-
Bendo	-	-	-	-
Maospati	-	-	-	-
Karangrejo	-	-	-	-
Karas	-	-	-	-
Barat	-	-	-	-
Kartoharjo	-	-	-	-
<b>Kabupaten Magetan</b>	<b>-</b>	<b>-</b>	<b>566</b>	<b>318</b>

Sumber/*Source*: Dinas Pertanian Tanaman Pangan Hortikultura, Perkebunan dan Ketahanan Pangan Kabupaten Magetan/*Food Crops, Horticulture, Crops Estate and Food Security Office, Magetan Regency*



**Tabel** 5.2.2 **Produksi Perkebunan Menurut Kecamatan dan Jenis Tanaman di Kabupaten Magetan (ton), 2021 dan 2022**  
**Table** 5.2.2 **Production of Estate by Subdistrict and Kind of Plant in Magetan Regency (ton), 2021 and 2022**

Kecamatan Subdistrict	Kelapa Sawit/Oil Palm		Kelapa/Coconut	
	2021	2022	2021	2022
(1)	(2)	(3)	(4)	(5)
Poncol	-	-	147,50	24,50
Parang	-	-	155,76	45,65
Lembeyan	-	-	33,93	5,56
Takeran	-	-	16,38	-
Nguntoronadi	-	-	17,55	-
Kawedanan	-	-	66,69	1,27
Magetan	-	-	1,17	0,44
Ngariboyo	-	-	40,95	0,90
Plaosan	-	-	105,60	0,26
Sidorejo	-	-	24,78	2,66
Panekan	-	-	223,02	71,30
Sukomoro	-	-	1,18	0,66
Bendo	-	-	10,58	4,21
Maospati	-	-	14,00	1,76
Karangrejo	-	-	8,00	0,88
Karas	-	-	16,00	2,78
Barat	-	-	1,12	-
Kartoharjo	-	-	3,36	7,70
<b>Kabupaten Magetan</b>	<b>-</b>	<b>-</b>	<b>887,57</b>	<b>170,52</b>

Lanjutan Tabel/*Continued Table* 5.2.2

Kecamatan Subdistrict	Karet/Rubber		Kopi/Coffee	
	2021	2022	2021	2022
(1)	(6)	(7)	(8)	(9)
Poncol	-	-	58,51	92,93
Parang	-	-	4,65	3,41
Lembeyan	-	-	-	-
Takeran	-	-	-	-
Nguntoronadi	-	-	-	-
Kawedanan	-	-	-	-
Magetan	-	-	0,75	-
Ngariboyo	-	-	-	-
Plaosan	-	-	40,52	-
Sidorejo	-	-	32,19	-
Panekan	-	-	87,58	346,42
Sukomoro	-	-	-	-
Bendo	-	-	-	-
Maospati	-	-	-	-
Karangrejo	-	-	-	-
Karas	-	-	-	-
Barat	-	-	-	-
Kartoharjo	-	-	-	-
<b>Kabupaten Magetan</b>	-	-	<b>224,18</b>	<b>442,76</b>

Lanjutan Tabel/*Continued Table 5.2.2*

Kecamatan Subdistrict	Kakao/Cocoa		Tebu/Sugar cane	
	2021	2022	2021	2022
(1)	(10)	(11)	(12)	(13)
Poncol	3,55	0,57	-	-
Parang	97,20	123,34	5 855,10	5.328,11
Lembeyan	-	-	6 823,75	17.663,65
Takeran	0,71	-	8 547,10	5.989,70
Nguntoronadi	-	-	471,10	539,70
Kawedanan	19,44	0,72	60 368,10	54.001,52
Magetan	-	-	15 344,40	6.836,34
Ngariboyo	-	-	24 968,30	26.045,10
Plaosan	-	-	-	-
Sidorejo	29,11	22,77	-	-
Panekan	123,84	373,47	5 989,70	6.230,00
Sukomoro	-	-	68 060,31	71.729,00
Bendo	3,55	14,34	106 266,70	98.562,00
Maospati	4,97	7,16	30 576,90	30.509,00
Karangrejo	-	4,93	16 288,57	16.754,00
Karas	5,68	7,86	49 869,30	46.674,00
Barat	-	-	2 759,30	2.760,67
Kartoharjo	-	-	67,30	67,10
<b>Kabupaten Magetan</b>	<b>288,05</b>	<b>555,16</b>	<b>402 255,93</b>	<b>389 689,89</b>

Lanjutan Tabel/*Continued Table 5.2.2*

Kecamatan Subdistrict	Teh/Tea		Tembakau/Tobacco	
	2021	2022	2021	2022
(1)	(14)	(15)	(16)	(17)
Poncol	-	-	1,10	1,60
Parang	-	-	32,50	19,68
Lembeyan	-	-	6,60	-
Takeran	-	-	-	0,71
Nguntoronadi	-	-	-	-
Kawedanan	-	-	6,05	-
Magetan	-	-	-	-
Ngariboyo	-	-	-	-
Plaosan	-	-	30,25	9,00
Sidorejo	-	-	125,40	31,00
Panekan	-	-	72,05	73,70
Sukomoro	-	-	-	-
Bendo	-	-	1,65	-
Maospati	-	-	-	-
Karangrejo	-	-	-	-
Karas	-	-	-	-
Barat	-	-	-	-
Kartoharjo	-	-	-	-
<b>Kabupaten Magetan</b>	<b>-</b>	<b>-</b>	<b>275,60</b>	<b>135,69</b>

Sumber/*Source*: Dinas Pertanian Tanaman Pangan Hortikultura, Perkebunan dan Ketahanan Pangan Kabupaten Magetan/*Food Crops, Horticulture, Crops Estate and Food Security Office, Magetan Regency*

**Tabel**  
**Table** 5.2.3

**Luas Areal Tanaman Perkebunan Rakyat Menurut Jenis Tanaman di Kabupaten Magetan (ha), 2019–2022**  
**Planted Area of Estate Crops by Type of Crops in Magetan Regency (ha), 2019–2022**

Jenis Tanaman Kind of Plants	2019	2020	2021	2022
(1)	(2)	(3)	(4)	(5)
<b>Tanaman Tahunan/Perennial Crops</b>				
Karet/Rubber	...	...	...	...
Kelapa/Coconut	725	2 303	2 275	2 274
Kelapa sawit/Oil palm	...	...	...	...
Kopi Robusta/Robusta Coffee	...	370	923	370
Kopi Arabika/Arabica Coffee	...	178	258	183
Kakao/Cacao	405	956	977	920
Teh/Tea	...	...	...	...
Jambu Mente/Chasew Nut	...	791	771	766
Pala/Nutmeg	...	...	...	...
Lada/Pepper	...	...	...	...
Kenanga/Durian	...	27	27	27
Kapuk Randu/Kapok	...	182	156	155
<b>Tanaman Semusim/Seasonal Crops</b>				
Tebu/Sugar Cane	6 385	6 144	5 986	5 906
Tembakau/Tobacco	422	407	577	318
Nilam/Patchouli	...	...	...	...
Janggelan/Janggelan	...	102	95	-
Cengkeh/Clove	...	941	972	972
Jarak Pagar/Jatrova K.	...	113	110	108

Sumber/Source: Dinas Pertanian Tanaman Pangan Hortikultura, Perkebunan dan Ketahanan Pangan Kabupaten Magetan/*Food Crops, Horticulture, Crops Estate and Food Security Office, Magetan Regency*

**Tabel**  
**Table** 5.2.4**Produksi Perkebunan Rakyat Menurut Jenis Tanaman di Kabupaten Magetan (kuintal), 2019–2022**  
**Production of Estates by Type of Crops in Magetan Regency (kuintal), 2019–2022**

Jenis Tanaman <i>Kind of Plants</i>	2019	2020	2021	2022
(1)	(2)	(3)	(4)	(5)
<b>Tanaman Tahunan/Perennial Crops</b>				
Karet/ <i>Rubber</i>	...	...	...	...
Kelapa/ <i>Coconut</i>	9 063	9 063	8 876	1 705
Kelapa sawit/ <i>Oil palm</i>	...	...	...	...
Kopi Robusta/ <i>Robusta Coffee</i>	...	1 714	1 679	3 395
Kopi Arabika/ <i>Arabica Coffee</i>	...	578	563	1 033
Kakao/ <i>Cacao</i>	3 038	3 038	2 881	5 552
Teh/ <i>Tea</i>	...	...	...	...
Jambu Mente/ <i>Chasew Nut</i>	...	669	625	1 016
Pala/ <i>Nutmeg</i>	...	...	...	...
Lada/ <i>Pepper</i>	...	...	...	...
Kenanga/ <i>Durian</i>	...	81	40	-
Kapuk Randu/ <i>Kapok</i>	...	-	-	17
<b>Tanaman Semusim/Seasonal Crops</b>				
Tebu/ <i>Sugar Cane</i>	3 639 450	3 639 450	4 022 559	3 896 899
Tembakau/ <i>Tobacco</i>	2 304	2 304	2 756	1 357
Nilam/ <i>Patchouli</i>	...	...	...	...
Janggelan/ <i>Janggelan</i>	...	1 680	1 640	-
Cengkeh/ <i>Clove</i>	...	957	1 067	2 151
Jarak Pagar/ <i>Jatrova K.</i>	...	47	39	26

Sumber/*Source*: Dinas Pertanian Tanaman Pangan Hortikultura, Perkebunan dan Ketahanan Pangan Kabupaten Magetan/*Food Crops, Horticulture, Crops Estate and Food Security Office, Magetan Regency*

**Tabel**  
**Table** 5.2.5

**Luas Panen dan Produksi Tanaman Perkebunan Rakyat Lainnya Menurut Kecamatan di Kabupaten Magetan, 2022**

**Harvested Area and Production of Other Farm Non Food Crops by Subdistrict of Crops in Magetan Regency, 2023**

Kecamatan Subdistrict	Cengkeh/Clove		Jambu Mente/Chasew Nut	
	Luas Area Harvested Area (ha)	Produksi Production (kuintal)	Luas Area Harvested Area (ha)	Produksi Production (kuintal)
(1)	(2)	(3)	(4)	(5)
Poncol	229	415	14	55
Parang	53	415	249	885
Lembeyan	-	-	16	36
Takeran	-	-	-	-
Nguntoronadi	-	-	-	-
Kawedanan	-	-	-	-
Magetan	1	7	-	-
Ngariboyo	-	-	3	11
Plaosan	-	-	-	-
Sidorejo	-	-	-	-
Panekan	200	1.314	-	-
Sukomoro	-	-	5	19
Bendo	-	-	2	6
Maospati	-	-	1	1
Karangrejo	-	-	-	-
Karas	-	-	1	1
Barat	-	-	-	-
Kartoharjo	-	-	1	2
<b>Kabupaten Magetan</b>	<b>483</b>	<b>2 151</b>	<b>292</b>	<b>1 016</b>

Lanjutan Tabel/Continued Table 5.2.5

Kecamatan Subdistrict	Kapuk Randu/Kapok		Janggalan/ Jatrova K.	
	Luas Area Harvested Area (ha)	Produksi Production (kuintal)	Luas Area Harvested Area (ha)	Produksi Production (kuintal)
(1)	(6)	(7)	(8)	(9)
Poncol	6	12	-	-
Parang	-	-	-	-
Lembeyan	1	1	-	-
Takeran	-	-	-	-
Nguntoronadi	-	-	-	-
Kawedanan	-	-	-	-
Magetan	-	-	-	-
Ngariboyo	-	-	-	-
Plaosan	-	-	-	-
Sidorejo	-	-	-	-
Panekan	-	-	-	-
Sukomoro	1	2	-	-
Bendo	-	-	-	-
Maospati	1	1	-	-
Karangrejo	2	2	-	-
Karas	-	-	-	-
Barat	-	-	-	-
Kartoharjo	-	-	-	-
<b>Kabupaten Magetan</b>	<b>11</b>	<b>17</b>	<b>-</b>	<b>-</b>

Sumber/Source: Dinas Pertanian Tanaman Pangan Hortikultura, Perkebunan dan Ketahanan Pangan Kabupaten Magetan/*Food Crops, Horticulture, Crops Estate and Food Security Office, Magetan Regency*



**5.3 TANAMAN PANGAN  
FOOD CROPS**

**Tabel 5.3.1 Luas Panen, Produksi, dan Produktivitas Padi Menurut Kecamatan di Kabupaten Magetan, 2022**  
*Table 5.3.1 Harvested Area, Production, and Productivity of Paddy by Subdistrict in Magetan Regency, 2022*

Kecamatan Subdistrict	Luas Panen Harvested Area (ha)	Produksi Production (kuintal)	Produktivitas Productivity (kuintal/ha)
(1)	(2)	(3)	(4)
Poncol	1 365	94 250	69,05
Parang	3 595	249 168	69,31
Lembeyan	5 403	368 997	68,29
Takeran	3 482	247 876	71,19
Nguntoronadi	3 245	235 928	72,71
Kawedanan	3 051	217 611	71,32
Magetan	1 975	131 960	66,81
Ngariboyo	3 278	228 289	69,64
Plaosan	1 387	103 568	74,67
Sidorejo	1 140	75 472	66,20
Panekan	5 033	325 271	64,63
Sukomoro	1 426	95 168	66,74
Bendo	2 170	150 711	69,45
Maospati	3 236	242 181	74,84
Karangrejo	2 313	163 769	70,80
Karas	3 934	300 912	76,49
Barat	4 568	323 416	70,80
Kartoharjo	5 959	418 234	70,19
<b>Kabupaten Magetan</b>	<b>56 560</b>	<b>3 972 781</b>	<b>70,24</b>

Sumber/Source: Dinas Pertanian Tanaman Pangan Hortikultura, Perkebunan dan Ketahanan Pangan Kabupaten Magetan/*Food Crops, Horticulture, Crops Estate and Food Security Office, Magetan Regency*

**Tabel**  
**Table 5.3.2****Luas Panen Padi Sawah dan Padi Ladang Menurut Kecamatan di Kabupaten Magetan (hektar), 2022**  
**Harvested Area of Wetland and Dryland Paddy by Subdistrict in Magetan Regency (hectare), 2022**

<b>Kecamatan Subdistrict</b>	<b>Padi Sawah Wetland Paddy</b>	<b>Padi Ladang Dryland Paddy</b>
(1)	(2)	(3)
Poncol	1 365	-
Parang	3 595	-
Lembeyan	5 403	-
Takeran	3 239	243
Nguntoronadi	3 082	163
Kawedanan	3 051	-
Magetan	1 975	-
Ngariboyo	3 278	-
Plaosan	1 387	-
Sidorejo	1 140	-
Panekan	5 033	-
Sukomoro	1 426	-
Bendo	2 088	82
Maospati	3 236	-
Karangrejo	2 313	-
Karas	3 934	-
Barat	4 148	420
Kartoharjo	5 419	540
<b>Kabupaten Magetan</b>	<b>55 112</b>	<b>1 448</b>

Sumber/Source: Dinas Pertanian Tanaman Pangan Hortikultura, Perkebunan dan Ketahanan Pangan Kabupaten Magetan/*Food Crops, Horticulture, Crops Estate and Food Security Office, Magetan Regency*

**Tabel** 5.3.3 **Luas Panen Jagung, Kedelai, Kacang Tanah, Kacang Hijau, Ubi Kayu, Ubi Jalar Menurut Kecamatan di Kabupaten Magetan (hektar), 2021 dan 2022**  
**Harvested Area of Maize, Soybean, Peanut, Mungbean, Cassava, and Sweet Potato by Subdistrict in Magetan Regency (hectare), 2021 and 2022**

Kecamatan Subdistrict	Jagung/Maize		Kedelai/Soybean	
	2021	2022	2021	2022
(1)	(2)	(3)	(4)	(5)
Poncol	3 124	3 123	-	-
Parang	2 849	3 393	-	-
Lembeyan	2 289	3 194	-	-
Takeran	227	396	171	135
Nguntoronadi	131	222	-	-
Kawedanan	389	463	-	-
Magetan	314	482	41	68
Ngariboyo	2 065	3 189	-	-
Plaosan	346	468	-	-
Sidorejo	506	636	-	-
Panekan	3 626	3 853	-	-
Sukomoro	415	528	9	20
Bendo	129	162	2	5
Maospati	12	13	35	29
Karangrejo	-	25	-	-
Karas	711	645	-	-
Barat	17	41	94	39
Kartoharjo	-	-	239	265
<b>Kabupaten Magetan</b>	<b>17 150</b>	<b>20 833</b>	<b>590</b>	<b>561</b>

Lanjutan Tabel/*Continued Table* 5.3.3

Kecamatan Subdistrict	Kacang Tanah/ <i>Peanut</i>		Kacang Hijau/ <i>Mungbean</i>	
	2021	2022	2021	2022
(1)	(6)	(7)	(8)	(9)
Poncol	16	30	-	-
Parang	1 783	1 370	-	-
Lembeyan	366	46	-	-
Takeran	209	227	-	-
Nguntoronadi	55	41	-	-
Kawedanan	258	117	-	-
Magetan	168	152	43	5
Ngariboyo	255	131	-	-
Plaosan	4	-	-	-
Sidorejo	-	-	-	-
Panekan	-	-	-	-
Sukomoro	100	251	-	1
Bendo	404	199	-	-
Maospati	-	-	30	84
Karangrejo	-	-	-	-
Karas	-	-	-	-
Barat	35	19	216	274
Kartoharjo	-	-	119	55
<b>Kabupaten Magetan</b>	<b>3 652</b>	<b>2 583</b>	<b>407</b>	<b>419</b>

Lanjutan Tabel/Continued Table 5.3.3

Kecamatan Subdistrict	Ubi Kayu/Cassava		Ubi Jalar/Sweet Potato	
	2021	2022	2021	2022
(1)	(10)	(11)	(12)	(13)
Poncol	1 394	922	38	30
Parang	201	228	-	-
Lembeyan	32	27	-	-
Takeran	-	-	-	-
Nguntoronadi	-	-	-	-
Kawedanan	5	3	-	-
Magetan	4	1	105	109
Ngariboyo	76	-	-	34
Plaosan	89	-	219	156
Sidorejo	-	-	290	263
Panekan	15	9	472	915
Sukomoro	33	24	-	-
Bendo	10	31	-	-
Maospati	-	-	-	-
Karangrejo	-	-	-	-
Karas	34	-	-	-
Barat	-	-	-	-
Kartoharjo	-	-	-	-
<b>Kabupaten Magetan</b>	<b>1 893</b>	<b>1 245</b>	<b>1 123</b>	<b>1 507</b>

Sumber/Source: Dinas Pertanian Tanaman Pangan Hortikultura, Perkebunan dan Ketahanan Pangan Kabupaten Magetan/*Food Crops, Horticulture, Crops Estate and Food Security Office, Magetan Regency*

**Tabel**  
**Table** 5.3.4**Produksi Jagung, Kedelai, Kacang Tanah, Kacang Hijau,  
Ubi Kayu, Ubi Jalar Menurut Kecamatan di Kabupaten  
Magetan (ton), 2021 dan 2022**  
*Production of Maize, Soybean, Peanut, Mungbean, Cassava,  
and Sweet Potato by Subdistrict in Magetan Regency (ton),  
2021 and 2022*

Kecamatan Subdistrict	Jagung/Maize		Kedelai/Soybean	
	2021	2022	2021	2022
(1)	(2)	(3)	(4)	(5)
Poncol	21 084	21 795	-	-
Parang	20 557	30 974	-	-
Lembeyan	16 041	23 434	-	-
Takeran	1 642	3 397	302	238
Nguntoronadi	862	1 756	-	-
Kawedanan	2 574	3 209	-	-
Magetan	1 983	4 370	73	140
Ngariboyo	14 009	23 102	-	-
Plaosan	2 299	5 057	-	-
Sidorejo	3 486	4 984	-	-
Panekan	26 082	30 252	-	-
Sukomoro	2 537	3 504	15	33
Bendo	830	1 706	3	8
Maospati	82	85	62	51
Karangrejo	-	158	-	-
Karas	4 589	4 265	-	-
Barat	108	264	165	132
Kartoharjo	-	-	422	868
<b>Kabupaten Magetan</b>	<b>118 766</b>	<b>162 313</b>	<b>1 042</b>	<b>1 471</b>

Lanjutan Tabel/Continued Table 5.3.4

Kecamatan Subdistrict	Kacang Tanah/Peanut		Kacang Hijau/Mungbean	
	2021	2022	2021	2022
(1)	(6)	(7)	(8)	(9)
Poncol	25	46	-	-
Parang	3 431	2 674	-	-
Lembeyan	951	112	-	-
Takeran	535	530	-	-
Nguntoronadi	134	95	-	-
Kawedanan	633	249	-	-
Magetan	431	265	55	6
Ngariboyo	574	263	-	-
Plaosan	9	-	-	-
Sidorejo	-	-	-	-
Panekan	-	-	-	-
Sukomoro	210	560	-	2
Bendo	1 038	444	-	-
Maospati	-	-	50	142
Karangrejo	-	-	-	-
Karas	-	-	-	-
Barat	102	31	362	301
Kartoharjo	-	-	225	59
<b>Kabupaten Magetan</b>	<b>8 072</b>	<b>5 268</b>	<b>692</b>	<b>509</b>

Lanjutan Tabel/Continued Table 5.3.4

Kecamatan Subdistrict	Ubi Kayu/Cassava		Ubi Jalar/Sweet Potato	
	2021	2022	2021	2022
(1)	(10)	(11)	(12)	(13)
Poncol	48 906	34 144	897	849
Parang	6 765	7 600	-	-
Lembeyan	1 088	918	-	-
Takeran	-	-	-	-
Nguntoronadi	-	-	-	-
Kawedanan	165	85	-	-
Magetan	141	32	3 303	4 406
Ngariboyo	2 576	-	-	2 134
Plaosan	3 022	-	7 722	13 167
Sidorejo	-	-	10 844	11 462
Panekan	536	353	16 875	32 769
Sukomoro	1 135	596	-	-
Bendo	373	1 004	-	-
Maospati	-	-	-	-
Karangrejo	-	-	-	-
Karas	1 267	-	-	-
Barat	-	-	-	-
Kartoharjo	-	-	-	-
<b>Kabupaten Magetan</b>	<b>65 975</b>	<b>44 732</b>	<b>39 641</b>	<b>64 787</b>

Sumber/Source: Dinas Pertanian Tanaman Pangan Hortikultura, Perkebunan dan Ketahanan Pangan Kabupaten Magetan/*Food Crops, Horticulture, Crops Estate and Food Security Office, Magetan Regency*



**Tabel**  
**Table** 5.3.5

**Luas Panen, Produksi dan Rata-rata Produksi Tanaman Pangan Menurut Jenis Tanaman di Kabupaten Magetan, 2022**  
**Harvested Area, Production, and Productivity of Food Crops by Kind of Plants in Magetan Regency, 2022**

Jenis Tanaman <i>Kind of Plant</i>	Luas Panen <i>Harvested Area</i> (ha)	Produksi <i>Production</i> (kuintal)	Produktivitas <i>Productivity</i> (kuintal/ha)
(1)	(2)	(3)	(4)
Padi/ <i>Paddy</i>	56 560	3 972 781	70,24
Padi Sawah/ <i>Wetland Paddy</i>	55 112	3 875 990	70,33
Padi Ladang/ <i>Dryland Paddy</i>	1 448	96 791	66,84
Jagung/ <i>Maize</i>	20 833	1 623 133	77,91
Ubi Kayu/ <i>Cassava</i>	1 245	447 319	359,29
Ubi Jalar/ <i>Sweet Potato</i>	1 507	647 870	429,91
Kacang Tanah/ <i>Peanut</i>	2 583	52 683	20,40
Kacang Hijau/ <i>Mungbean</i>	419	5 094	12,16
Kedelai/ <i>Soybean</i>	561	14 710	26,22

Sumber/*Source*: Dinas Pertanian Tanaman Pangan Hortikultura, Perkebunan dan Ketahanan Pangan Kabupaten Magetan/*Food Crops, Horticulture, Crops Estate and Food Security Office, Magetan Regency*

**Tabel**  
**Table 5.3.6****Luas Lahan Kritis Menurut Kecamatan di Kabupaten  
Magetan (hektar), 2022**  
**Area of Critical Land by Subdistrict in Magetan Regency  
(hectare), 2022**

Kecamatan Subdistrict	Luas Lahan Kritis Area of Critical Land		
	Kritis Critical Land	Agak Kritis Rather Critical Land	Jumlah Total
(1)	(2)	(3)	(4)
Poncol	...	...	...
Parang	...	...	...
Lembeyan	...	...	...
Takeran	...	...	...
Nguntoronadi	...	...	...
Kawedanan	...	...	...
Magetan	...	...	...
Ngariboyo	...	...	...
Plaosan	...	...	...
Sidorejo	...	...	...
Panekan	...	...	...
Sukomoro	...	...	...
Bendo	...	...	...
Maospati	...	...	...
Karangrejo	...	...	...
Karas	...	...	...
Barat	...	...	...
Kartoharjo	...	...	...
<b>Kabupaten Magetan</b>	...	...	...

Sumber/Source: Dinas Lingkungan Hidup dan Kehutanan Kabupaten Magetan/Environment and Forestry Office, Magetan Regency

**5.4 PETERNAKAN  
LIVESTOCK**

**Tabel 5.4.1** Populasi Ternak Menurut Kecamatan dan Jenis Ternak di Kabupaten Magetan (ekor), 2021 dan 2022  
*Table 5.4.1* Livestock Population by Subdistrict and Kind of Livestock in Magetan Regency (heads), 2021 and 2022

Kecamatan Subdistrict	Sapi Perah Dairy Cattle		Sapi Potong Beef Cattle	
	2021	2022	2021	2022
(1)	(2)	(3)	(4)	(5)
Poncol	28	20	11 730	9 986
Parang	-	-	9 724	8 279
Lembeyan	-	4	11 344	9 658
Takeran	-	-	3 945	3 359
Nguntoronadi	-	-	3 361	2 861
Kawedanan	-	7	5 453	4 642
Magetan	-	4	960	817
Ngariboyo	-	5	7 457	6 349
Plaosan	302	565	13 555	11 545
Sidorejo	145	293	5 331	4 533
Panekan	229	108	9 917	8 443
Sukomoro	33	31	6 764	5 759
Bendo	-	3	8 668	7 380
Maospati	-	16	3 769	3 208
Karangrejo	-	-	4 009	3 413
Karas	16	-	5 747	4 893
Barat	-	-	3 434	2 924
Kartoharjo	-	-	3 083	2 625
<b>Kabupaten Magetan</b>	<b>753</b>	<b>1 056</b>	<b>118 251</b>	<b>100 674</b>

Lanjutan Tabel/*Continued Table* 5.4.1

Kecamatan Subdistrict	Kerbau <sup>1</sup> Buffalo		Kuda Horse	
	2021	2022	2021	2022
(1)	(6)	(7)	(8)	(9)
Poncol	-	-	-	-
Parang	-	-	-	-
Lembeyan	35	1	-	-
Takeran	-	-	1	-
Nguntoronadi	-	3	-	-
Kawedanan	11	-	6	6
Magetan	-	4	4	4
Ngariboyo	6	-	4	6
Plaosan	-	-	93	-
Sidorejo	-	-	-	120
Panekan	-	-	-	-
Sukomoro	9	4	-	-
Bendo	-	-	-	3
Maospati	-	-	18	7
Karangrejo	-	-	9	9
Karas	3	3	150	79
Barat	7	-	-	-
Kartoharjo	-	4	1	-
<b>Kabupaten Magetan</b>	<b>71</b>	<b>19</b>	<b>286</b>	<b>234</b>

Lanjutan Tabel/*Continued Table 5.4.1*

Kecamatan Subdistrict	Kambing Goat		Domba Sheep		Babi Pig	
	2021	2022	2021	2022	2021	2022
(1)	(10)	(11)	(12)	(13)	(14)	(15)
Poncol	1 002	1 005	2 324	2 695	-	-
Parang	7 960	7 984	5 316	6 050	471	350
Lembeyan	2 341	2 348	2 716	2 875	1 000	2 000
Takeran	3 375	3 385	915	3 880	3	-
Nguntoronadi	1 451	1 455	935	3 813	0	-
Kawedanan	1 519	1 524	1 184	2 027	2 350	3 000
Magetan	893	896	694	616	-	-
Ngariboyo	1 966	1 972	2 356	2 271	-	-
Plaosan	406	613	8 500	4 426	-	-
Sidorejo	710	712	1 065	3 013	-	-
Panekan	2 474	2 481	1 576	1 471	1 873	2 500
Sukomoro	2 768	2 776	1 122	2 231	-	-
Bendo	6 273	6 292	770	3 256	-	-
Maospati	1 551	1 556	227	2 142	-	-
Karangrejo	2 989	2 998	3 034	2 813	17	200
Karas	3 416	3 426	1 869	1 859	-	-
Barat	2 455	2 462	1 398	1 216	-	-
Kartoharjo	723	725	688	3 497	-	-
<b>Kabupaten Magetan</b>	<b>44 272</b>	<b>44 610</b>	<b>36 689</b>	<b>50 151</b>	<b>5 714</b>	<b>8 050</b>

Catatan/Note: <sup>1</sup>Data 2021 dan 2022 berbeda jauh karena pada 2021 terjadi Pandemi COVID-19 dan Wabah PMK/ *Data for 2021 and 2022 are very different because in 2021 there was the COVID-19 Pandemic and the PMK Outbreak*

Sumber/Source: Dinas Peternakan dan Perikanan Kabupaten Magetan/*Livestock and Fishery of Magetan Regency*

**Tabel**  
**Table** 5.4.2**Populasi Unggas Menurut Kecamatan dan Jenis Unggas di Kabupaten Magetan (ekor), 2021 dan 2022**  
**Poultry Population by Subdistrict and Kind of Poultry in Magetan Regency (heads), 2021 and 2022**

Kecamatan Subdistrict	Ayam Kampung <sup>1</sup> Native Chicken		Ayam Petelur Layer	
	2021	2022	2021	2022
(1)	(2)	(3)	(4)	(5)
Poncol	16 115	40 000	227 900	274 300
Parang	46 450	145 000	220 120	234 000
Lembeyan	61 926	162 000	12 408	198 000
Takeran	58 891	169 000	496 333	178 500
Nguntoronadi	14 891	116 088	81 688	89 000
Kawedanan	56 552	129 000	124 600	248 500
Magetan	24 226	25 000	94 613	22 000
Ngariboyo	72 130	165 000	138 508	109 500
Plaosan	17 586	29 000	476 221	169 000
Sidorejo	4 451	35 000	343 297	160 900
Panekan	45 824	145 000	773 453	298 000
Sukomoro	37 031	140 171	41 878	56 800
Bendo	61 178	162 000	127 288	55 000
Maospati	25 486	155 000	6 617	175 000
Karangrejo	14 000	113 439	25 023	335 000
Karas	30 026	128 530	31 340	344 750
Barat	20 035	119 183	1 551	31 300
Kartoharjo	7 067	126 778	3 515	53 000
<b>Kabupaten Magetan</b>	<b>613 865</b>	<b>2 105 189</b>	<b>3 226 353</b>	<b>3 032 550</b>

Lanjutan Tabel/Continued Table 5.4.2

Kecamatan Subdistrict	Ayam Pedaging Broiler		Itik/Itik Manila Duck	
	2021	2022	2021	2022
(1)	(6)	(7)	(8)	(9)
Poncol	1 768 873	160 000	4 556	589
Parang	1 518 898	150 000	4 115	5 500
Lembeyan	1 137 556	150 000	4 517	12 000
Takeran	1 167 814	100 000	9 540	10 000
Nguntoronadi	817 978	50 000	3 184	3 500
Kawedanan	1 432 684	60 000	36 903	15 350
Magetan	112 725	140 000	4 278	2 000
Ngariboyo	902 402	50 000	13 468	2 080
Plaosan	1 686 361	120 000	1 821	897
Sidorejo	1 106 366	100 000	962	300
Panekan	1 346 922	150 000	11 462	6 050
Sukomoro	577 181	50 000	1 370	2 840
Bendo	679 254	100 000	5 757	4 500
Maospati	1 670 111	150 000	2 585	1 874
Karangrejo	1 996 445	75 000	12 701	4 265
Karas	1 977 441	65 000	13 901	2 345
Barat	820 702	70 000	2 719	7 300
Kartoharjo	702 250	60 000	5 193	4 350
<b>Kabupaten Magetan</b>	<b>21 421 963</b>	<b>1 800 000</b>	<b>139 032</b>	<b>85 740</b>

Catatan/Note: <sup>1</sup>Data 2021 dan 2022 berbeda jauh karena pada 2021 terjadi Pandemi COVID-19 dan Wabah PMK/ Data for 2021 and 2022 are very different because in 2021 there was the COVID-19 Pandemic and the PMK Outbreak

Sumber/Source: Dinas Peternakan dan Perikanan Kabupaten Magetan/Livestock and Fishery of Magetan Regency

**Tabel**  
**Table** 5.4.3

**Produksi Daging Ternak Menurut Kecamatan dan Jenis Ternak di Kabupaten Magetan (kg), 2021 dan 2022**  
**Meat Production by Subdistrict and Kind of Livestock in Magetan Regency (kg), 2021 and 2022**

Kecamatan Subdistrict	Sapi Perah Dairy Cattle		Sapi Potong <sup>1</sup> Beef Cattle	
	2021	2022	2021	2022
(1)	(2)	(3)	(4)	(5)
Poncol	-	-	7 870	183 639
Parang	-	-	16 764	150 675
Lembeyan	-	-	433	177 511
Takeran	-	-	473	125 129
Nguntoronadi	-	-	11 309	79 221
Kawedanan	-	-	512	114 028
Magetan	-	-	81 893	81 056
Ngariboyo	-	-	433	137 765
Plaosan	-	-	76 368	241 789
Sidorejo	-	-	21 539	86 887
Panekan	-	-	473	180 238
Sukomoro	-	-	394	141 505
Bendo	-	-	433	169 446
Maospati	-	-	13 359	116 033
Karangrejo	-	-	374	81 686
Karas	-	-	433	115 286
Barat	-	-	473	99 037
Kartoharjo	-	-	413	69 882
<b>Kabupaten Magetan</b>	-	-	<b>233 946</b>	<b>2 350 813</b>



Lanjutan Tabel/Continued Table 5.4.3

Kecamatan Subdistrict	Kerbau Buffalo		Kuda Horse	
	2021	2022	2021	2022
(1)	(6)	(7)	(8)	(9)
Poncol	-	-	-	-
Parang	-	-	-	-
Lembeyan	-	-	-	-
Takeran	-	-	-	-
Nguntoronadi	-	-	-	-
Kawedanan	-	-	-	-
Magetan	-	-	-	-
Ngariboyo	-	-	-	-
Plaosan	-	-	-	-
Sidorejo	-	-	-	-
Panekan	-	-	-	-
Sukomoro	-	-	-	-
Bendo	-	-	-	-
Maospati	-	-	-	-
Karangrejo	-	-	-	-
Karas	-	-	-	-
Barat	-	-	-	-
Kartoharjo	-	-	-	-
<b>Kabupaten Magetan</b>	-	-	-	-

Lanjutan Tabel/Continued Table 5.4.3

Kecamatan Subdistrict	Kambing Goat		Domba <sup>1</sup> Sheep		Babi Pig	
	2021	2022	2021	2022	2021	2022
(1)	(10)	(11)	(12)	(13)	(14)	(15)
Poncol	6 247	10 722	19 094	4 141	-	-
Parang	49 701	43 102	43 680	9 297	-	-
Lembeyan	14 667	21 073	22 292	4 419	-	-
Takeran	21 107	24 738	7 519	5 962	-	-
Nguntoronadi	9 064	11 473	7 628	5 859	-	-
Kawedanan	9 483	15 867	9 734	3 289	-	-
Magetan	5 571	10 928	5 725	1 817	-	-
Ngariboyo	12 268	18 452	19 375	5 193	-	-
Plaosan	2 544	10 575	69 794	7 246	-	-
Sidorejo	4 444	8 265	8 705	5 617	-	-
Panekan	15 424	22 932	12 932	4 583	-	-
Sukomoro	17 291	24 410	9 188	4 532	-	-
Bendo	39 171	43 923	6 271	5 003	-	-
Maospati	9 660	19 255	1 888	3 291	-	-
Karangrejo	18 644	17 786	24 960	4 613	-	-
Karas	21 316	26 118	15 382	2 857	-	-
Barat	15 343	26 065	11 450	1 927	-	-
Kartoharjo	4 492	7 725	5 647	5 374	-	-
<b>Kabupaten Magetan</b>	<b>272 866</b>	<b>363 409</b>	<b>298 225</b>	<b>85 020</b>	<b>-</b>	<b>-</b>

Catatan/Note: <sup>1</sup>Data 2021 dan 2022 berbeda jauh karena pada 2021 terjadi Pandemi COVID-19 dan Wabah PMK/ Data for 2021 and 2022 are very different because in 2021 there was the COVID-19 Pandemic and the PMK Outbreak

Sumber/Source: Dinas Peternakan dan Perikanan Kabupaten Magetan/Livestock and Fishery of Magetan Regency

**Tabel**  
**Table** 5.4.4

**Produksi Daging Unggas Menurut Kecamatan dan Jenis Unggas di Kabupaten Magetan (kg), 2021 dan 2022**  
**Poultry Meat Production by Subdistrict and Kind of Poultry in Magetan Regency (kg), 2021 and 2022**

Kecamatan Subdistrict	Ayam Kampung <sup>1</sup> Native Chicken		Ayam Petelur <sup>1</sup> Layer	
	2021	2022	2021	2022
(1)	(2)	(3)	(4)	(5)
Poncol	4 789	30 105	92 216	27 314
Parang	13 811	109 132	89 068	23 301
Lembayan	18 411	121 927	5 023	19 717
Takeran	17 511	127 195	200 834	17 775
Nguntoronadi	4 426	87 372	33 052	8 862
Kawedanan	16 813	97 090	50 416	24 745
Magetan	7 200	18 816	38 280	2 191
Ngariboyo	21 445	124 187	56 048	10 904
Plaosan	5 229	21 826	192 694	16 829
Sidorejo	1 324	26 342	138 910	16 022
Panekan	13 624	109 132	312 964	29 674
Sukomoro	11 011	105 498	16 941	5 656
Bendo	18 188	121 927	51 506	5 477
Maospati	7 576	116 658	2 676	17 426
Karangrejo	4 162	85 378	10 121	33 359
Karas	8 926	96 736	12 679	34 330
Barat	5 958	89 701	628	2 988
Kartoharjo	2 100	95 418	1421	5278
<b>Kabupaten Magetan</b>	<b>182 504</b>	<b>1 584 440</b>	<b>1 305 478</b>	<b>301 848</b>

Lanjutan Tabel/Continued Table 5.4.4

Kecamatan Subdistrict	Ayam Pedaging Broiler		Itik/Itik Manila <sup>1</sup> Duck	
	2021	2022	2021	2022
(1)	(6)	(7)	(8)	(9)
Poncol	579 721	541 047	1 637	3 694
Parang	497 800	507 233	1 147	13 390
Lembayan	372 820	507 233	1 333	14 960
Takeran	382 735	338 154	2 855	15 606
Nguntoronadi	268 080	169 077	1 033	10 720
Kawedanan	469 544	202 893	13 932	11 913
Magetan	36 944	473 416	1 533	2 309
Ngariboyo	295 750	169 077	4 053	15 237
Plaosan	552 685	405 785	266	2 678
Sidorejo	362 596	338 154	189	3 232
Panekan	441 436	507 232	3 662	13 390
Sukomoro	189 164	169 077	295	12 944
Bendo	222 616	338 154	1 905	14 960
Maospati	547 355	507 232	945	14 314
Karangrejo	654 310	253 616	4 376	10 476
Karas	648 080	219 801	4 600	11 869
Barat	268 975	236 708	229	11 006
Kartoharjo	277 030	202 895	1 629	11 707
<b>Kabupaten Magetan</b>	<b>6 997 668</b>	<b>6 086 784</b>	<b>45 619</b>	<b>194 405</b>

Catatan/Note: <sup>1</sup>Data 2021 dan 2022 berbeda jauh karena pada 2021 terjadi Pandemi COVID-19 dan Wabah PMK/ Data for 2021 and 2022 are very different because in 2021 there was the COVID-19 Pandemic and the PMK Outbreak

Sumber/Source: Dinas Peternakan dan Perikanan Kabupaten Magetan/Livestock and Fishery of Magetan Regency

**Tabel**  
**Table** 5.4.5

**Produksi Telur Unggas dan Susu Sapi Menurut Kecamatan di Kabupaten Magetan (ton), 2021 dan 2022**  
**Production of Poultry Eggs and Cow Milk by Subdistrict in Magetan Regency (ton), 2021 and 2022**

Kecamatan Subdistrict	Ayam Kampung <sup>1</sup> Native Chicken		Ayam Petelur Layer	
	2021	2022	2021	2022
	(1)	(2)	(3)	(4)
Poncol	9 198	20 192	2 273 768	2 822 173
Parang	26 525	73 195	2 196 157	2 407 540
Lembeyan	35 374	81 852	123 798	2 037 129
Takeran	33 679	85 311	4 951 941	1 836 521
Nguntoronadi	8 506	58 601	815 008	915 668
Kawedanan	32 304	65 119	1 243 142	2 556 726
Magetan	13 826	12 619	943 965	226 351
Ngariboyo	41 203	83 291	1 381 901	1 126 607
Plaosan	10 046	14 639	4 751 289	1 738 780
Sidorejo	2 532	17 667	3 425 097	1 655 442
Panekan	26 182	73 195	7 716 780	3 066 000
Sukomoro	21 153	70 758	417 821	584 394
Bendo	34 937	81 777	1 269 969	565 874
Maospati	14 559	78 243	66 026	1 800 506
Karangrejo	7 997	57 263	249 661	344 692
Karas	17 143	64 881	312 593	3 547 007
Barat	11 445	60 163	15 474	308 659
Kartoharjo	4 037	63 997	35 077	545 297
<b>Kabupaten Magetan</b>	<b>350 647</b>	<b>1 062 763</b>	<b>32 189 467</b>	<b>28 085 366</b>

Lanjutan Tabel/Continued Table 5.4.5

Kecamatan Subdistrict	Itik Duck		Sapi Perah Dairy Cattle	
	2021	2022	2021	2022
(1)	(6)	(7)	(8)	(9)
Poncol	30 771	4 227	-	29 941
Parang	21 619	39 416	-	-
Lembeyan	25 080	86 175	-	5 993
Takeran	53 689	71 812	-	-
Nguntoronadi	19 458	25 133	-	-
Kawedanan	261 957	110 132	-	10 479
Magetan	28 826	14 360	443 097	5 988
Ngariboyo	76 209	14 935	585 480	7 485
Plaosan	4 980	6 441	283 139	882 459
Sidorejo	3 604	2 152	48 329	438 638
Panekan	68 858	43 475	-	161 682
Sukomoro	5 527	20 383	-	46 408
Bendo	35 839	32 312	-	4 491
Maospati	17 757	13 456	64 439	23 952
Karangrejo	82 262	30 627	31 243	-
Karas	86 492	16 840	-	-
Barat	4 324	52 435	-	-
Kartoharjo	30 627	31 239	-	-
<b>Kabupaten Magetan</b>	<b>857 880</b>	<b>615 550</b>	<b>1 455 727</b>	<b>1 617 516</b>

Catatan/Note: <sup>1</sup>Data 2021 dan 2022 berbeda jauh karena pada 2021 terjadi Pandemi COVID-19 dan Wabah PMK/ Data for 2021 and 2022 are very different because in 2021 there was the COVID-19 Pandemic and the PMK Outbreak

Sumber/Source: Dinas Peternakan dan Perikanan Kabupaten Magetan/Livestock and Fishery of Magetan Regency

**Tabel 5.4.6** **Produksi Daging Menurut Jenis Ternak di Kabupaten Magetan (kg), 2022**  
**Production of Meats by Kind of Livestock in Magetan Regency (kg), 2022**

Jenis Ternak <i>Kind of Livestock</i>	Produksi Daging <i>Production of Meats</i>			
	Triwulan 1 <i>Q1</i>	Triwulan 2 <i>Q2</i>	Triwulan 3 <i>Q3</i>	Triwulan 4 <i>Q4</i>
(1)	(2)	(3)	(4)	(5)
Kerbau/ <i>Buffalo</i>	-	-	-	-
Kuda/ <i>Horse</i>	-	-	-	-
Sapi Potong/ <i>Beef Cattle</i>	444 035	460 017	966 592	480 169
Sapi Perah/ <i>Dairy Cattle</i>	-	-	-	-
Babi/ <i>Pig</i>	-	-	-	-
Domba/ <i>Sheep</i>	20 904	20 904	22 308	20 904
Kambing/ <i>Goat</i>	57 236	57 236	191 703	57 236
Kelinci/ <i>Rabbit</i>	7 425	19 800	7 425	7 425
Ayam Buras/ <i>Free-Range Chicken</i>	381 480	381 480	381 480	440 000
Ayam Ras Pedaging/ <i>Broiler</i>	1 455 696	1 455 696	1 587 696	1 587 696
Ayam Ras Petelur/ <i>Laying Breed Chicken</i>	75 462	75 461	75 462	75 462
Burung Dara/ <i>Pigeon</i>	4 653	4 653	4 653	4 653
Burung Puyuh/ <i>Quail</i>	1 825	1 825	1 825	1 825
Itik/ <i>Duck</i>	48 601	48 601	48 602	48 601
Entok/ <i>Duck</i>	1 418	1 429	1 418	1 380

Sumber/Source: Dinas Peternakan dan Perikanan Kabupaten Magetan/*Livestock and Fishery of Magetan Regency*

**Tabel** 5.4.7 **Jumlah Ternak yang Dipotong Menurut Jenis Ternak dan Tempat Pemotongan di Kabupaten Magetan, 2022**  
**Table** 5.4.7 **Livestock Slaughtered by Kind of Livestock and Slaughterhouse in Magetan Regency, 2022**

Jenis Ternak <i>Kind of Livestock</i>	Rumah Potong Hewan (RPH) <i>Slaughterhouse</i>		Di Luar RPH <i>Outside Slaughterhouse</i>
	Pemerintah Daerah <i>Local Government</i>	Swasta <i>Private</i>	
(1)	(2)	(3)	(4)
Sapi Potong/ <i>Beef Cattle</i>	515	-	9 634
Kerbau/ <i>Buffalo</i>	-	-	-
Kuda/ <i>Horse</i>	-	-	-
Kambing/ <i>Goat</i>	-	-	22 572
Domba/ <i>Sheep</i>	-	-	5 450
Babi/ <i>Pig</i>	-	-	-

Sumber/*Source*: Dinas Peternakan dan Perikanan Kabupaten Magetan/*Livestock and Fishery of Magetan Regency*



**Tabel** 5.4.8 **Pengiriman Ternak Besar dan Kecil Keluar Magetan, 2020–2022**  
**Table** 5.4.8 **Number of Big and Small Livestocks Shipped Out of Magetan, 2020–2022**

Jenis Ternak Kind of Livestock	2020	2020	2021	2022
(1)	(2)	(3)	(4)	(5)
Sapi/Cow	17 257	4 538	581	568
Kambing dan Domba/Goat and Sheep	2 765	1 298	314	187
Babi/Pig	3 414	292	1 160	266
Kerbau/Buffalo	-	-	-	-
Kuda/Horse	-	-	-	-
Ayam/Hen <sup>1</sup>	11 475	-	46 300	-
Itik/Duck	-	-	-	-
Itik Manila/Manila Duck	-	-	-	-
Kelinci/Rabbit	19	16	-	-

Catatan/Note: <sup>1</sup>Data 2021 dan 2022 berbeda jauh karena pada 2021 terjadi Pandemi COVID-19 dan Wabah PMK/ Data for 2021 and 2022 are very different because in 2021 there was the COVID-19 Pandemic and the PMK Outbreak

Sumber/Source: Dinas Peternakan dan Perikanan Kabupaten Magetan/Livestock and Fishery of Magetan Regency

## 5.5 PERIKANAN FISHERY

**Tabel 5.5.1** **Produksi dan Nilai Produksi Perikanan Tangkap Menurut Kecamatan dan Jenis Penangkapan di Kabupaten Magetan, 2022**  
*Production and Production Value of Fish Capture by Subdistrict and Type of Captures in Magetan Regency, 2022*

Kecamatan Subdistrict	Perikanan Tangkap di Laut <i>Marine Capture Fisheries</i>		Perikanan Perairan Umum Daratan <i>Inland Open Water Capture Fisheries</i>	
	Volume Volume (Ton)	Nilai Value (000 Rp)	Volume Volume (Ton)	Nilai Value (000 Rp)
(1)	(2)	(3)	(4)	(5)
Poncol	-	-	5,42	173 203,01
Parang	-	-	0,97	30 883,08
Lembeyan	-	-	1,17	37 453,95
Takeran	-	-	2,46	78 521,88
Nguntoronadi	-	-	3,74	119 589,81
Kawedanan	-	-	1,48	47 310,25
Magetan	-	-	0,76	24 312,21
Ngariboyo	-	-	5,27	168 409,57
Plaosan	-	-	16,59	530 318,69
Sidorejo	-	-	0,26	8 213,59
Panekan	-	-	0,35	11 170,48
Sukomoro	-	-	1,58	50 595,69
Bendo	-	-	0,46	14 784,45
Maospati	-	-	0,56	17 741,35
Karangrejo	-	-	0,76	24 312,21
Karas	-	-	0,58	18 658,31
Barat	-	-	0,97	30 883,08
Kartoharjo	-	-	0,52	16 838,40
<b>Kabupaten Magetan</b>	<b>-</b>	<b>-</b>	<b>43,90</b>	<b>1 403 200,00</b>

Lanjutan Tabel/*Continued Table 5.5.1*

Kecamatan <i>Subdistrict</i>	Perikanan Tangkap <i>Fish Capture</i>	
	Volume <i>Volume</i> (Ton)	Nilai <i>Value</i> (000 Rp)
(1)	(6)	(7)
Poncol	-	-
Parang	-	-
Lembeyan	-	-
Takeran	-	-
Nguntoronadi	-	-
Kawedanan	-	-
Magetan	-	-
Ngariboyo	-	-
Plaosan	-	-
Sidorejo	-	-
Panekan	-	-
Sukomoro	-	-
Bendo	-	-
Maospati	-	-
Karangrejo	-	-
Karas	-	-
Barat	-	-
Kartoharjo	-	-
<b>Kabupaten Magetan</b>	-	-

Sumber/*Source*: Dinas Peternakan dan Perikanan Kabupaten Magetan/*Livestock and Fishery of Magetan Regency*

**Tabel**  
**Table** 5.5.2

**Produksi dan Nilai Produksi Perikanan Tangkap di  
Perairan Umum Menurut Kecamatan dan Lokasi di  
Kabupaten Magetan, 2022**  
*Production and Production Value of Inland Open Water  
Capture Fisheries by Subdistrict and Location in Magetan  
Regency, 2022*

Kecamatan Subdistrict	Cakalang Skipjack Tuna		Tongkol Eastern Little Tuna	
	Volume Volume (Ton)	Nilai Value (000 Rp)	Volume Volume (Ton)	Nilai Value (000 Rp)
(1)	(2)	(3)	(4)	(5)
Poncol	-	-	-	-
Parang	-	-	-	-
Lembeyan	-	-	-	-
Takeran	-	-	-	-
Nguntoronadi	-	-	-	-
Kawedanan	-	-	-	-
Magetan	-	-	-	-
Ngariboyo	-	-	-	-
Plaosan	-	-	-	-
Sidorejo	-	-	-	-
Panekan	-	-	-	-
Sukomoro	-	-	-	-
Bendo	-	-	-	-
Maospati	-	-	-	-
Karangrejo	-	-	-	-
Karas	-	-	-	-
Barat	-	-	-	-
Kartoharjo	-	-	-	-
<b>Kabupaten Magetan</b>	-	-	-	-

Lanjutan Tabel/Continued Table 5.5.2

Kecamatan Subdistrict	Tuna Tuna		Udang Shrimp	
	Volume Volume (Ton)	Nilai Value (000 Rp)	Volume Volume (Ton)	Nilai Value (000 Rp)
(1)	(6)	(7)	(8)	(9)
Poncol	-	-	-	-
Parang	-	-	-	-
Lembeyan	-	-	-	-
Takeran	-	-	-	-
Nguntoronadi	-	-	-	-
Kawedanan	-	-	-	-
Magetan	-	-	-	-
Ngariboyo	-	-	-	-
Plaosan	-	-	-	-
Sidorejo	-	-	-	-
Panekan	-	-	-	-
Sukomoro	-	-	-	-
Bendo	-	-	-	-
Maospati	-	-	-	-
Karangrejo	-	-	-	-
Karas	-	-	-	-
Barat	-	-	-	-
Kartoharjo	-	-	-	-
<b>Kabupaten Magetan</b>	-	-	-	-

Lanjutan Tabel/Continued Table 5.5.2

Kecamatan Subdistrict	Lainnya Others		Tangkap di Laut Marine Capture	
	Volume Volume (Ton)	Nilai Value (000 Rp)	Volume Volume (Ton)	Nilai Value (000 Rp)
(1)	(10)	(11)	(12)	(13)
Poncol	-	-	-	-
Parang	-	-	-	-
Lembeyan	-	-	-	-
Takeran	-	-	-	-
Nguntoronadi	-	-	-	-
Kawedanan	-	-	-	-
Magetan	-	-	-	-
Ngariboyo	-	-	-	-
Plaosan	-	-	-	-
Sidorejo	-	-	-	-
Panekan	-	-	-	-
Sukomoro	-	-	-	-
Bendo	-	-	-	-
Maospati	-	-	-	-
Karangrejo	-	-	-	-
Karas	-	-	-	-
Barat	-	-	-	-
Kartoharjo	-	-	-	-
<b>Kabupaten Magetan</b>	-	-	-	-

Sumber/Source: Dinas Peternakan dan Perikanan Kabupaten Magetan/Livestock and Fishery of Magetan Regency

**Tabel**  
**Table** 5.5.3

**Produksi dan Nilai Produksi Perikanan Budidaya Menurut Kecamatan dan Jenis Budidaya di Kabupaten Magetan, 2022**  
*Production and Production Value of Aquaculture by Subdistrict and Type of Culture in Magetan Regency, 2022*

Kecamatan Subdistrict	Jaring Apung Laut Marine Floating Net		Jaring Apung Tawar Freshwater Floating Net	
	Volume Volume (Ton)	Nilai Value (000 Rp)	Volume Volume (Ton)	Nilai Value (000 Rp)
(1)	(2)	(3)	(4)	(5)
Poncol	-	-	-	-
Parang	-	-	-	-
Lembeyan	-	-	-	-
Takeran	-	-	-	-
Nguntoronadi	-	-	-	-
Kawedanan	-	-	-	-
Magetan	-	-	-	-
Ngariboyo	-	-	-	-
Plaosan	-	-	3,01	65 965,00
Sidorejo	-	-	-	-
Panekan	-	-	-	-
Sukomoro	-	-	-	-
Bendo	-	-	-	-
Maospati	-	-	-	-
Karangrejo	-	-	-	-
Karas	-	-	-	-
Barat	-	-	-	-
Kartoharjo	-	-	-	-
<b>Kabupaten Magetan</b>	-	-	<b>3,01</b>	<b>65 965,00</b>

Lanjutan Tabel/*Continued Table 5.5.3*

Kecamatan <i>Subdistrict</i>	Jaring Tancap Tawar <i>Freshwater Pen Culture</i>		Karamba <i>Cage</i>	
	Volume <i>Volume</i> (Ton)	Nilai <i>Value</i> (000 Rp)	Volume <i>Volume</i> (Ton)	Nilai <i>Value</i> (000 Rp)
(1)	(6)	(7)	(8)	(9)
Poncol	-	-	-	-
Parang	-	-	-	-
Lembeyan	-	-	-	-
Takeran	-	-	-	-
Nguntoronadi	-	-	-	-
Kawedanan	-	-	-	-
Magetan	-	-	-	-
Ngariboyo	-	-	-	-
Plaosan	-	-	-	-
Sidorejo	-	-	-	-
Panekan	-	-	-	-
Sukomoro	-	-	-	-
Bendo	-	-	-	-
Maospati	-	-	-	-
Karangrejo	-	-	-	-
Karas	-	-	-	-
Barat	-	-	-	-
Kartoharjo	-	-	-	-
<b>Kabupaten Magetan</b>	-	-	-	-



Lanjutan Tabel/Continued Table 5.5.3

Kecamatan Subdistrict	Perairan Umum Open Water Pond		Kolam Air Tenang Quiet Freshwater Pond	
	Volume Volume (Ton)	Nilai Value (000 Rp)	Volume Volume (Ton)	Nilai Value (000 Rp)
(1)	(10)	(11)	(12)	(13)
Poncol	5,42	173 203,01	26,52	493 405,47
Parang	0,97	30 883,08	190,32	3 540 922,70
Lembeyan	1,17	37 453,95	827,97	15 218 358,80
Takeran	2,46	78 521,88	68,15	1 267 933,00
Nguntoronadi	3,74	119 589,81	74,61	1 388 121,51
Kawedanan	1,48	47 310,25	65,60	1 220 441,39
Magetan	0,76	24 312,21	9,47	176 223,49
Ngariboyo	5,27	168 409,57	33,66	626 155,80
Plaosan	16,59	530 318,69	38,80	721 875,28
Sidorejo	0,26	8 213,59	14,91	277 458,26
Panekan	0,35	11 170,48	90,83	1 689 895,14
Sukomoro	1,58	50 595,69	30,13	560 540,67
Bendo	0,46	14 784,45	44,74	832 374,77
Maospati	0,56	17 741,35	50,23	934 530,81
Karangrejo	0,76	24 312,21	60,46	1 124 860,29
Karas	0,58	18 658,31	31,44	584 912,00
Barat	0,97	30 883,08	36,38	676 773,18
Kartoharjo	0,52	16 838,40	30,49	567 267,45
<b>Kabupaten Magetan</b>	<b>43,90</b>	<b>1 403 200,00</b>	<b>1 724,70</b>	<b>31 902 050,00</b>

Lanjutan Tabel/*Continued Table* 5.5.3

Kecamatan <i>Subdistrict</i>	Laut Lainnya <i>Other Marine Culture</i>		Minapadi Sawah <i>Rice Fish</i>	
	Volume <i>Volume</i> (Ton)	Nilai <i>Value</i> (000 Rp)	Volume <i>Volume</i> (Ton)	Nilai <i>Value</i> (000 Rp)
(1)	(14)	(15)	(16)	(17)
Poncol	-	-	-	-
Parang	-	-	-	-
Lembeyan	-	-	-	-
Takeran	-	-	-	-
Nguntoronadi	-	-	-	-
Kawedanan	-	-	-	-
Magetan	-	-	-	-
Ngariboyo	-	-	-	-
Plaosan	-	-	-	-
Sidorejo	-	-	-	-
Panekan	-	-	-	-
Sukomoro	-	-	-	-
Bendo	-	-	-	-
Maospati	-	-	-	-
Karangrejo	-	-	-	-
Karas	-	-	-	-
Barat	-	-	-	-
Kartoharjo	-	-	-	-
<b>Kabupaten Magetan</b>	-	-	-	-

Lanjutan Tabel/Continued Table 5.5.3

Kecamatan Subdistrict	Rumput Laut Sea Weed		Tambak Intensif Intensive Brackishwater Pond	
	Volume Volume (Ton)	Nilai Value (000 Rp)	Volume Volume (Ton)	Nilai Value (000 Rp)
(1)	(18)	(19)	(20)	(21)
Poncol	-	-	-	-
Parang	-	-	-	-
Lembeyan	-	-	-	-
Takeran	-	-	-	-
Nguntoronadi	-	-	-	-
Kawedanan	-	-	-	-
Magetan	-	-	-	-
Ngariboyo	-	-	-	-
Plaosan	-	-	-	-
Sidorejo	-	-	-	-
Panekan	-	-	-	-
Sukomoro	-	-	-	-
Bendo	-	-	-	-
Maospati	-	-	-	-
Karangrejo	-	-	-	-
Karas	-	-	-	-
Barat	-	-	-	-
Kartoharjo	-	-	-	-
<b>Kabupaten Magetan</b>	-	-	-	-

Lanjutan Tabel/*Continued Table* 5.5.3

Kecamatan <i>Subdistrict</i>	Tambak Sederhana <i>Traditional Brackishwater Pond</i>		Tambak Semi Intensif/ <i>Semi Intensive Brackishwater Pond</i>	
	Volume <i>Volume</i> (Ton)	Nilai <i>Value</i> (000 Rp)	Volume <i>Volume</i> (Ton)	Nilai <i>Value</i> (000 Rp)
(1)	(22)	(23)	(24)	(25)
Poncol	-	-	-	-
Parang	-	-	-	-
Lembeyan	-	-	-	-
Takeran	-	-	-	-
Nguntoronadi	-	-	-	-
Kawedanan	-	-	-	-
Magetan	-	-	-	-
Ngariboyo	-	-	-	-
Plaosan	-	-	-	-
Sidorejo	-	-	-	-
Panekan	-	-	-	-
Sukomoro	-	-	-	-
Bendo	-	-	-	-
Maospati	-	-	-	-
Karangrejo	-	-	-	-
Karas	-	-	-	-
Barat	-	-	-	-
Kartoharjo	-	-	-	-
<b>Kabupaten Magetan</b>	-	-	-	-

Lanjutan Tabel/Continued Table 5.5.3

Kecamatan Subdistrict	Jumlah Total	
	Volume Volume (Ton)	Nilai Value (000 Rp)
(1)	(26)	(27)
Poncol	31,94	666 608,48
Parang	191,29	3 571 805,78
Lembeyan	829,14	15 255 812,75
Takeran	70,61	1 346 454,87
Nguntoronadi	78,35	1 507 711,32
Kawedanan	67,08	1 267 751,64
Magetan	10,23	200 535,70
Ngariboyo	38,93	794 565,36
Plaosan	58,40	1 318 158,97
Sidorejo	15,17	285 671,84
Panekan	91,18	1 701 065,62
Sukomoro	31,71	611 136,36
Bendo	45,20	847 159,22
Maospati	50,79	952 272,15
Karangrejo	61,22	1 149 172,51
Karas	32,02	603 570,31
Barat	37,34	707 656,26
Kartoharjo	31,01	584 105,85
<b>Kabupaten Magetan</b>	<b>1 771,61</b>	<b>33 371 215,00</b>

Sumber/Source: Dinas Peternakan dan Perikanan Kabupaten Magetan/Livestock and Fishery of Magetan Regency

**Tabel**  
**Table** 5.5.4**Produksi Ikan di Perairan Umum Menurut Kecamatan di Kabupaten Magetan (kuintal), 2022**  
**Production of Fish in Inland Open Water by Subdistrict in Magetan Regency (quintal), 2022**

Kecamatan Subdistrict	Produksi Ikan Production of Fish (kuintal)			
	Tombro Tombro	Tawes Tawes	Lele Catfish	Udang Shrimp
(1)	(2)	(3)	(4)	(5)
Poncol	11,97	11,55	6,45	2,98
Parang	2,78	2,28	2,85	1,05
Lembeyan	2,95	2,75	2,12	0,46
Takeran	5,86	4,86	2,98	0,65
Nguntoronadi	8,74	7,21	4,97	0,48
Kawedanan	3,62	3,38	2,68	0,85
Magetan	1,84	3,60	1,43	0,49
Ngariboyo	9,85	9,78	5,74	0,85
Plaosan	36,43	29,21	16,35	5,96
Sidorejo	0,84	1,55	1,64	0,14
Panekan	0,88	1,38	1,38	0,18
Sukomoro	3,78	3,18	2,71	0,35
Bendo	1,84	1,26	1,57	0,16
Maospati	1,65	1,45	0,92	0,17
Karangrejo	1,85	2,27	1,11	0,24
Karas	1,65	1,98	1,27	0,37
Barat	2,68	2,86	1,94	0,28
Kartoharjo	1,79	2,45	0,89	0,34
<b>Kabupaten Magetan</b>	<b>101,00</b>	<b>93,00</b>	<b>59,00</b>	<b>16,00</b>

Lanjutan Tabel/Continued Table 5.5.4

Kecamatan Subdistrict	Produksi Ikan Production of Fish (kuintal)		Nilai Value (Rp 000)
	Nilai Parrot Fish	Lainnya Other Fish	
(1)	(6)	(7)	(8)
Poncol	14,87	7,58	173 203
Parang	1,46	1,48	30 883
Lembeyan	3,08	0,97	37 454
Takeran	6,72	3,94	78 522
Nguntoronadi	8,65	4,12	119 590
Kawedanan	5,02	1,78	47 310
Magetan	2,13	0,32	24 312
Ngariboyo	8,08	5,98	168 410
Plaosan	43,15	15,75	530 319
Sidorejo	1,27	1,78	8 214
Panekan	0,58	2,47	11 170
Sukomoro	3,33	1,84	50 596
Bendo	1,89	1,42	14 784
Maospati	1,21	1,09	17 741
Karangrejo	2,71	0,87	24 312
Karas	2,36	1,85	18 658
Barat	2,46	4,65	30 883
Kartoharjo	1,03	2,11	16 838
<b>Kabupaten Magetan</b>	<b>110,00</b>	<b>60,00</b>	<b>1 403 200</b>

Sumber/Source: Dinas Peternakan dan Perikanan Kabupaten Magetan/Livestock and Fishery of Magetan Regency

**Tabel**  
**Table** 5.5.5

**Jumlah Rumah Tangga Perikanan Tangkap Menurut Kecamatan dan Subsektor di Kabupaten Magetan, 2021–2022**  
**Number of Fish Capture Households by Subdistrict and Subsector in Magetan Regency, 2021–2022**

Kecamatan Subdistrict	Perikanan Laut Marine Fisheries		Perikanan Umum Inland Water	
	2021	2022	2021	2022
(1)	(2)	(3)	(4)	(5)
Poncol	-	-	6	7
Parang	-	-	8	8
Lembeyan	-	-	22	22
Takeran	-	-	10	10
Nguntoronadi	-	-	22	22
Kawedanan	-	-	6	6
Magetan	-	-	10	10
Ngariboyo	-	-	30	30
Plaosan	-	-	40	40
Sidorejo	-	-	4	4
Panekan	-	-	6	6
Sukomoro	-	-	10	10
Bendo	-	-	5	5
Maospati	-	-	3	3
Karangrejo	-	-	8	8
Karas	-	-	14	14
Barat	-	-	5	5
Kartoharjo	-	-	7	7
<b>Kabupaten Magetan</b>	-	-	<b>216</b>	<b>217</b>



Lanjutan Tabel/Continued Table 5.5.5

Kecamatan Subdistrict	Jumlah Total	
	2021	2022
(1)	(6)	(7)
Poncol	6	7
Parang	8	8
Lembeyan	22	22
Takeran	10	10
Nguntoronadi	22	22
Kawedanan	6	6
Magetan	10	10
Ngariboyo	30	30
Plaosan	40	40
Sidorejo	4	4
Panekan	6	6
Sukomoro	10	10
Bendo	5	5
Maospati	3	3
Karangrejo	8	8
Karas	14	14
Barat	5	5
Kartoharjo	7	7
<b>Kabupaten Magetan</b>	<b>216</b>	<b>217</b>

Sumber/Source: Dinas Peternakan dan Perikanan Kabupaten Magetan/Livestock and Fishery of Magetan Regency

**Tabel**  
**Table** 5.5.6**Jumlah Rumah Tangga Perikanan Budidaya Menurut Kecamatan dan Subsektor di Kabupaten Magetan, 2021–2022**  
**Number of Aqua Culture Households by Subdistrict and Subsector in Magetan Regency, 2021–2022**

Kecamatan Subdistrict	Budidaya Laut Marine Culture		Tambak Brackish Water Pond	
	2021	2022	2021	2022
(1)	(2)	(3)	(4)	(5)
Poncol	-	-	-	-
Parang	-	-	-	-
Lembeyan	-	-	-	-
Takeran	-	-	-	-
Nguntoronadi	-	-	-	-
Kawedanan	-	-	-	-
Magetan	-	-	-	-
Ngariboyo	-	-	-	-
Plaosan	-	-	-	-
Sidorejo	-	-	-	-
Panekan	-	-	-	-
Sukomoro	-	-	-	-
Bendo	-	-	-	-
Maospati	-	-	-	-
Karangrejo	-	-	-	-
Karas	-	-	-	-
Barat	-	-	-	-
Kartoharjo	-	-	-	-
<b>Kabupaten Magetan</b>	-	-	-	-

Lanjutan Tabel/Continued Table 5.5.6

Kecamatan Subdistrict	Kolam Fresh Water Pond		Keramba Cage	
	2021	2022	2021	2022
(1)	(6)	(7)	(8)	(9)
Poncol	69	65	-	-
Parang	230	234	-	-
Lembeyan	285	295	-	-
Takeran	160	160	-	-
Nguntoronadi	106	111	-	-
Kawedanan	235	220	-	-
Magetan	151	151	-	-
Ngariboyo	85	85	-	-
Plaosan	99	99	-	-
Sidorejo	43	43	-	-
Panekan	215	215	-	-
Sukomoro	155	155	-	-
Bendo	99	99	-	-
Maospati	129	129	-	-
Karangrejo	115	115	-	-
Karas	116	116	-	-
Barat	123	123	-	-
Kartoharjo	120	120	-	-
<b>Kabupaten Magetan</b>	<b>2 535</b>	<b>2 535</b>	<b>-</b>	<b>-</b>

Lanjutan Tabel/*Continued Table* 5.5.6

Kecamatan Subdistrict	Jaring Apung Floating Cage Net		Sawah Paddy Field	
	2021	2022	2021	2022
(1)	(10)	(11)	(12)	(13)
Poncol	-	-	-	-
Parang	-	-	-	-
Lembeyan	-	-	-	-
Takeran	-	-	-	-
Nguntoronadi	-	-	-	-
Kawedanan	-	-	-	-
Magetan	-	-	-	-
Ngariboyo	-	-	-	-
Plaosan	1	1	-	-
Sidorejo	-	-	-	-
Panekan	-	-	-	-
Sukomoro	-	-	-	-
Bendo	-	-	-	-
Maospati	-	-	-	-
Karangrejo	-	-	-	-
Karas	-	-	-	-
Barat	-	-	-	-
Kartoharjo	-	-	-	-
<b>Kabupaten Magetan</b>	<b>1</b>	<b>1</b>	<b>-</b>	<b>-</b>

Sumber/*Source*: Dinas Peternakan dan Perikanan Kabupaten Magetan/*Livestock and Fishery of Magetan Regency*

**Tabel**  
**Table** 5.5.7

**Banyaknya Kolam, Pemilik, Luas Areal dan Produksi Ikan Kolam Menurut Kecamatan di Kabupaten Magetan, 2021–2022**  
**Number of Ponds, Possesors, Areas and Production of Fresh Water Pond Fishery by Subdistrictin Magetan Regency, 2021–2022**

Kecamatan Subdistrict	Jumlah Desa yang ada Kolam Village Have Water Pond		Jumlah Pemilik Kolam Number of Owners Waterpond	
	2021	2022	2021	2022
(1)	(2)	(3)	(4)	(5)
Poncol	8	8	65	65
Parang	13	13	234	234
Lembeyan	10	10	295	295
Takeran	12	12	160	160
Nguntoronadi	9	9	111	111
Kawedanan	20	20	220	220
Magetan	14	14	151	151
Ngariboyo	12	12	85	85
Plaosan	14	14	100	100
Sidorejo	6	6	43	43
Panekan	16	16	215	215
Sukomoro	14	14	155	155
Bendo	14	14	99	99
Maospati	15	15	129	129
Karangrejo	13	13	115	115
Karas	11	11	116	116
Barat	13	13	123	123
Kartoharjo	11	11	120	120
<b>Kabupaten Magetan</b>	<b>225</b>	<b>225</b>	<b>2 536</b>	<b>2 536</b>

Lanjutan Tabel/*Continued Table 5.5.7*

Kecamatan Subdistrict	Luas Baku Total Area (Ha)		Luas Tangkap Harvested Area (Ha)	
	2021	2022	2021	2022
(1)	(6)	(7)	(8)	(9)
Poncol	0,21	0,21	0,20	0,20
Parang	1,40	1,40	1,41	1,41
Lembeyan	3,20	3,20	3,21	3,21
Takeran	1,34	1,34	1,30	1,30
Nguntoronadi	1,03	1,03	1,00	1,00
Kawedanan	2,50	2,50	2,50	2,50
Magetan	1,22	1,22	1,20	1,20
Ngariboyo	0,47	0,47	0,45	0,45
Plaosan	0,79	0,79	0,70	0,70
Sidorejo	0,18	0,18	0,10	0,10
Panekan	2,40	2,40	2,40	2,40
Sukomoro	1,82	1,82	1,80	1,80
Bendo	0,92	0,92	0,90	0,90
Maospati	0,69	0,69	0,60	0,60
Karangrejo	0,73	0,73	0,70	0,70
Karas	1,03	1,03	1,00	1,00
Barat	0,87	0,87	0,80	0,80
Kartoharjo	0,83	0,83	0,70	0,70
<b>Kabupaten Magetan</b>	<b>21,63</b>	<b>21,63</b>	<b>20,97</b>	<b>20,97</b>

Lanjutan Tabel/Continued Table 5.5.7

Kecamatan Subdistrict	Produksi Production (Kuintal)		Nilai Produksi Value of Production (Rp 000)	
	2021	2022	2021	2022
(1)	(10)	(11)	(12)	(13)
Poncol	234,00	265,21	389 331,62	493 405,47
Parang	1 859,00	1 903,20	3 093 023,40	3 540 922,70
Lembeyan	8 078,00	8 279,70	13 440 259,83	15 218 358,80
Takeran	458,00	681,50	762 025,13	1 267 933,00
Nguntoronadi	671,00	746,10	1 116 416,73	1 388 121,51
Kawedanan	651,00	655,97	1 083 140,52	1 220 441,39
Magetan	94,00	94,72	156 398,17	176 223,49
Ngariboyo	334,00	336,55	555 712,65	626 155,80
Plaosan	444,10	388,00	766 744,91	721 875,28
Sidorejo	148,00	149,13	246 243,93	277 458,26
Panekan	951,00	908,30	1 582 283,62	1 689 895,14
Sukomoro	299,00	301,28	497 479,29	560 540,67
Bendo	444,00	447,39	738 731,79	832 374,77
Maospati	558,00	502,30	928 406,16	934 530,81
Karangrejo	868,00	604,60	1 444 187,36	1 124 860,29
Karas	312,00	314,38	519 108,82	584 912,00
Barat	361,00	363,76	600 635,53	676 773,18
Kartoharjo	382,00	304,90	635 575,55	567 267,45
<b>Kabupaten Magetan</b>	<b>17 146,10</b>	<b>17 247,00</b>	<b>28 555 705,00</b>	<b>31 902 050,00</b>

Sumber/Source: Dinas Peternakan dan Perikanan Kabupaten Magetan/Livestock and Fishery of Magetan Regency

## 5.6 KEHUTANAN FORESTRY

**Tabel** 5.6.1 **Luas Kawasan Hutan Menurut Kecamatan di Kabupaten Magetan (ha), 2022**  
*Extent of Forest Area by Subdistrict in Magetan Regency (ha), 2022*

Kecamatan <i>Subdistrict</i>	Tahun SK <i>Year of Decree</i>	Luas Kawasan Hutan dan Konservasi Perairan <i>Extent of Forest Area, Inland Water, Coastal, and Marine Ecosystem</i>		
		Hutan Lindung <i>Protection Forest</i>	Suaka Alam dan Pelestarian Alam <i>Sanctuary Reserve and Nature Conservation Area</i>	Hutan Produksi Terbatas <i>Limited Production Forest</i>
(1)	(2)	(3)	(4)	(5)
Poncol	...	...	...	...
Parang	...	...	...	...
Lembeyan	...	...	...	...
Takeran	...	...	...	...
Nguntoronadi	...	...	...	...
Kawedanan	...	...	...	...
Magetan	...	...	...	...
Ngariboyo	...	...	...	...
Plaosan	...	...	...	...
Sidorejo	...	...	...	...
Panekan	...	...	...	...
Sukomoro	...	...	...	...
Bendo	...	...	...	...
Maospati	...	...	...	...
Karangrejo	...	...	...	...
Karas	...	...	...	...
Barat	...	...	...	...
Kartoharjo	...	...	...	...
<b>Kabupaten Magetan</b>	...	...	...	...



Lanjutan Tabel/Continued Table 5.6.1

Kecamatan Subdistrict	Tahun SK Year of Decree	Luas Kawasan Hutan dan Konservasi Perairan Extent of Forest Area, Inland Water, Coastal, and Marine Ecosystem		
		Hutan Produksi Tetap Permanent Production Forest	Hutan Produksi Dapat Dikonversi Convertible Production Forest	Jumlah Luas Hutan dan Perairan Total Forest Area and Water Area
(1)	(6)	(7)	(8)	(9)
Poncol	...	...	...	...
Parang	...	...	...	...
Lembeyan	...	...	...	...
Takeran	...	...	...	...
Nguntoronadi	...	...	...	...
Kawedanan	...	...	...	...
Magetan	...	...	...	...
Ngariboyo	...	...	...	...
Plaosan	...	...	...	...
Sidorejo	...	...	...	...
Panekan	...	...	...	...
Sukomoro	...	...	...	...
Bendo	...	...	...	...
Maospati	...	...	...	...
Karangrejo	...	...	...	...
Karas	...	...	...	...
Barat	...	...	...	...
Kartoharjo	...	...	...	...
<b>Kabupaten Magetan</b>	...	...	...	...

Sumber/Source: Kementerian Lingkungan Hidup dan Kehutanan/Ministry of Environment and Forestry

**Tabel**  
**Table** 5.6.2**Produksi Kayu Hutan Menurut Jenis Produksi di  
Kabupaten Magetan (m<sup>3</sup>), 2011–2022**  
**Timber Production by Type of Product in Magetan Regency  
(m<sup>3</sup>), 2011–2022**

Tahun Year	Kayu Bulat Logs	Kayu Gergajian Sawn Timber	Kayu Lapis Plywood
(1)	(2)	(3)	(4)
2011	...	...	...
2012	...	...	...
2013	...	...	...
2014	...	...	...
2015	...	...	...
2016	...	...	...
2017	...	...	...
2019	...	...	...
2020	...	...	...
2020	...	...	...
2021	...	...	...
2022	...	...	...

Sumber/Source: Kementerian Lingkungan Hidup dan Kehutanan/Ministry of Environment and Forestry



# 06.

## INDUSTRI, PERTAMBANGAN DAN ENERGI *INDUSTRY, MINING AND ENERGY*

### INDUSTRI DAN ENERGI



terdapat

**16.043**  
**Perusahaan Industri**  
(formal dan non formal)

Jumlah Pelanggan Listrik

**228.536**

sebagian besar berasal dari  
Kecamatan Panekan

### REGULASI AIR


Jumlah Pelanggan Air Bersih

**70.936** Pelanggan

Kategori Rumah Tempat Tinggal

Jumlah Pelanggan Air Minum

**75.272** Pelanggan



Sumber : PLN, PDAM dan Disperindag Kabupaten Magetan



**PENJELASAN TEKNIS**

1. Pelanggan adalah individu atau kelompok, baik rumah tangga, perusahaan atau institusi non profit yang membeli air bersih dari perusahaan air bersih.
2. Air disalurkan adalah volume air bersih dari perusahaan air bersih.
3. Pengumpulan data industri besar dan sedang dilakukan melalui Survei Industri Besar dan Sedang yang dilaksanakan setiap tahun secara lengkap (sensus) sejak tahun 1975. Survei Industri Besar dan Sedang mencakup semua perusahaan industri yang mempunyai tenaga kerja 20 orang atau lebih dengan menggunakan kuesioner II A.
4. Klasifikasi industri yang digunakan dalam survei ini berdasar kepada Klasifikasi Baku Lapangan Usaha Indonesia (KBLI). KBLI adalah klasifikasi lapangan usaha yang berdasar kepada International Standard Industrial Classification of All Economic Activities (ISIC) revisi 4 yang telah disesuaikan dengan kondisi Indonesia.

**TECHNICAL NOTES**

1. *Customers are individuals or groups, whether household, company or non0profit institutions that buy water supply from water supply establishment.*
2. *Distributed water is the volume of water supply from water supply establishment.*
3. *Data collection of large and medium scale manufacturing is conducted through The Large and Medium Manufacturing Establishment Survey that has been done annually for all industries (census) since 1975. Large and Medium Manufacturing Establishment Survey covers all manufactures/industries with 20 workers or more by questionnaire II A.*
4. *The industrial clasification adopted in this survey refers to the Klasifikasi Baku Lapangan Usaha Indonesia (KBLI). KBLI is classification of economic activities based on the International Standard Industrial Classification of All Economic Activities (ISIC rev 4) that has been modified according to the local condition in Indonesia.*

5. Industri manufaktur adalah suatu kegiatan ekonomi yang melakukan kegiatan mengubah suatu barang dasar secara mekanis, kimia, atau dengan tangan sehingga menjadi barang jadi/setengah jadi, dan atau barang yang kurang nilainya menjadi barang yang lebih tinggi nilainya, dan sifatnya lebih dekat kepada pemakai akhir. Termasuk dalam kegiatan ini adalah jasa industri dan pekerjaan perakitan.
  6. Jasa industri adalah kegiatan industri yang melayani keperluan pihak lain. Pada kegiatan ini bahan baku disediakan oleh pihak lain sedangkan pihak pengolah hanya melakukan pengolahannya dengan mendapat imbalan sebagai balas jasa (upah maklon).
  7. Perusahaan atau usaha industri adalah suatu unit (kesatuan) usaha yang melakukan kegiatan ekonomi, bertujuan menghasilkan barang atau jasa, terletak pada suatu bangunan atau lokasi tertentu, dan mempunyai catatan administrasi tersendiri mengenai produksi dan struktur biaya serta ada seorang atau lebih yang bertanggung jawab atas usaha tersebut.
  8. Industri manufaktur dikelompokkan ke dalam 4 golongan berdasarkan banyaknya pekerja, yaitu: industri besar (100
5. *Manufacturing industry is defined as an economic activity processing basic goods mechanically, chemicals or manually into final or intermediate goods. It is also defined as processing of lower value goods into higher value goods as final or intermediate products. The activities also include services for manufacturing and assembling.*
  6. *Services for manufacturing is defined as a manufacturing activity which serving other manufacturing establishments. In this case, raw materials are supplied by others while the workers are paid as a compensation for processing raw materials.*
  7. *A manufacturing establishment is defined as a production unit engaged in economic activity, producing goods or services, located in a building or in a certain location, keeping a business record concerning the production and cost structure, and having a person or more that are responsible to those activities.*
  8. *Manufacturing industries are categorized into four groups, based on the number of employees: large scale manufacturing (100*

orang pekerja atau lebih), industri sedang/menengah (20–99 orang pekerja), industri kecil (5–19 orang pekerja), dan industri mikro (1–4 orang pekerja).

*employees or more), medium scale manufacturing (20–99 employees), small scale manufacturing (5–19 employees), and micro industry (1–4 employees).*

<https://magetankab.bps.go.id>





**ULASAN**

Besarnya persentase masyarakat mengkonsumsi air bersih dapat dijadikan salah satu penilaian terhadap tingkat kesejahteraan masyarakat, atau dengan kata lain ukuran tingkat kesejahteraan masyarakat tersebut dapat dicerminkan dari rata-rata konsumsi air bersih oleh masyarakat. Jumlah produksi air bersih PDAM Magetan tahun 2022 sebesar 14.661.083 m<sup>3</sup>, sedangkan jumlah pelanggan 75.272, sehingga konsumsi air bersih per pelanggan per tahun rata-rata sebesar 221,31 m<sup>3</sup>. Sebagian masyarakat pedesaan di wilayah Kabupaten Magetan masih memiliki air bersih yang melimpah untuk kegiatan sehari-hari, sehingga keadaan ini berpengaruh terhadap besar kecilnya pembelian air bersih yang dikelola PDAM.

Penyediaan listrik yang memadai sebagai komoditas vital sangat diperlukan. Pada pemakaian listrik di Kabupaten Magetan, daya terpasang, jumlah pelanggan dan nilai penjualan mengalami peningkatan pada setiap tahunnya. Produksi listrik yang didistribusikan dari ranting Magetan dan dari ranting Maospati selain untuk memenuhi kebutuhan listrik di Kabupaten Magetan juga untuk memenuhi kebutuhan listrik kabupaten sekitar. Berdasarkan jenis pelanggan menurut golongan tarip terbanyak berasal dari rumah tangga, mendominasi sebanyak 188064 pelanggan.

**DESCRIPTION**

*The percentage of people consuming water can be used as an assessment of the level of social welfare, or in other words the size of the welfare society can be reflected from the average water consumption by the public. The number of water PDAM Magetan production in 2022 amounted to 14,661.083 m<sup>3</sup>, while the number of 75,272 consumers, so the average water consumption per customer per year is 221.31 m<sup>3</sup>. Some rural communities in Magetan Regency still have an abundance of clean water for daily activities so that this situation affects the size of the purchase of water PDAM.*

*The provision of adequate electricity as a vital commodity indispensable. In Magetan Regency, both components of the installed power, number of customers and sales have increased every year. Electricity production and distribution of the branches of the twigs Maospati and Magetan in addition to meet the demand for electricity in Magetan also to meet the electricity needs of the Subdistrict. According to the types of customers based on the highest rate from the group home, dominating with total of 188064 customers.*

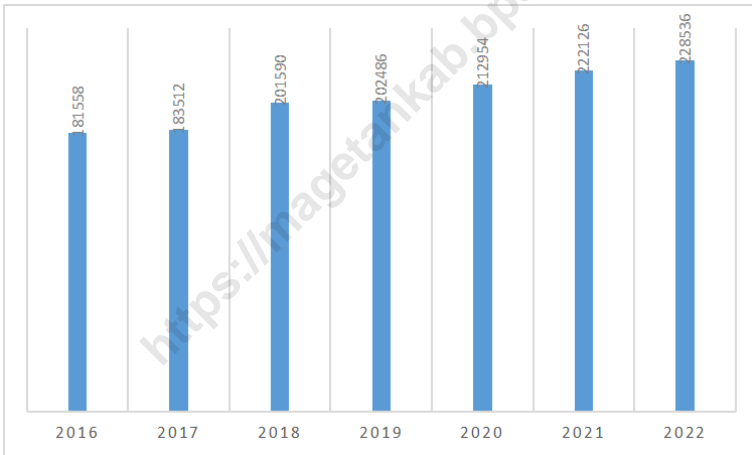
Profil industri pengolahan di Kabupaten Magetan sampai tahun 2022 masih didominasi oleh industri kecil. Beberapa jenis industri kecil (kerajinan rakyat) yang memberikan andil cukup besar bagi perindustrian di Kabupaten Magetan adalah industri batu merah menghasilkan produksi sebesar Rp. 184.296,2 juta Rupiah; kemudian industri genteng menghasilkan produksi sebesar 81.947,22 juta rupiah; industry penyamakan kulit menghasilkan produksi sebesar 80.111,29 juta rupiah; dan kerajinan anyaman bambu menghasilkan produksi sebesar 76.418,72 juta rupiah.

*Profiles in Magetan processing industry until 2022 was still dominated by smallscale industries. Some types of small industries (handicrafts), which contributed to the industry large enough at Magetan is red bricks produces. 184,296,2 million rupiahs; genteng industry produces 81,947.22 million rupiahs; leather industry produces 80,111.29 million rupiahs; and the woven bamboo handicraft generates of production Rp 76,418.72 million rupiahs.*

<https://magetankab.bps.go.id>

**Gambar** 6.1  
**Figures**

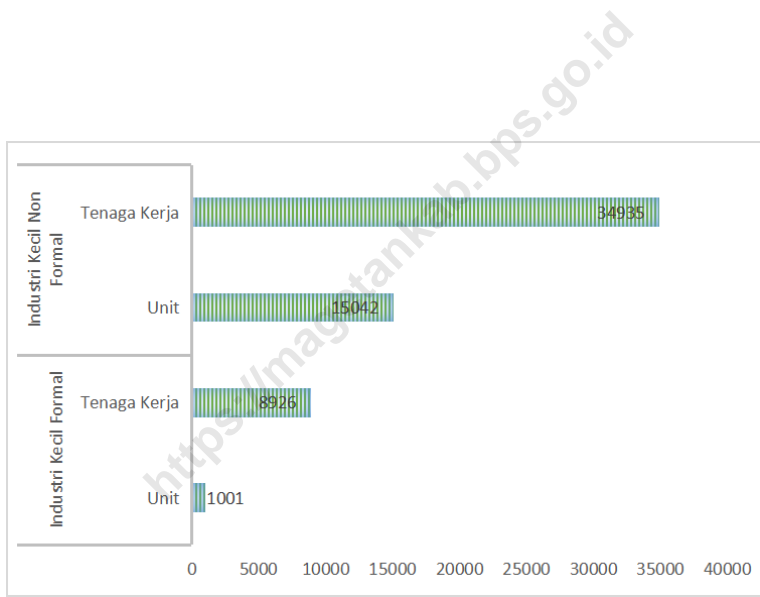
**Jumlah Pelanggan Listrik di Kabupaten Magetan,  
2016–2021<sup>1</sup>**  
**Number of Electricity Customers in Magetan Regency,  
2016–2021<sup>1</sup>**



Sumber/Source : PLN Distribusi Jatim Ranting Magetan dan Maospati/ *State Electricity Company of East Java Distribution, Sub Division Magetan and Maospati*

**Gambar** 6.2  
**Figures**

**Jumlah Perusahaan Industri di Kabupaten Magetan, 2020**  
**Number of Establishment of Industry in Magetan Regency, 2020**



Sumber/Source : Dinas Perindustrian dan Perdagangan Kabupaten Magetan/ *Industrial and Trade Service, Magetan Regency*

**Tabel**  
**Table** 6.1

**Daya Terpasang, Produksi, dan Distribusi Listrik PT. PLN (Persero) pada Cabang/Ranting PLN Menurut Kecamatan di Kabupaten Magetan, 2022**  
**Installed Electricity Power, Production, and Distribution of PT. PLN (Persero) at PLN Branch by Subdistrict in Magetan Regency, 2022**

Kecamatan Subdistrict	Daya Terpasang Installed Electricity Power (KW)	Produksi Listrik Electricity Production (KWh)	Listrik Terjual Electricity Sold (KWh)	Dipakai Sendiri Own Used (KWh)	Susut/ Hilang Shrinkage/ Lost (KWh)
(1)	(2)	(3)	(4)	(5)	(6)
Poncol	6 541 625	8 484 219	8 177 144	130 071	177 004
Parang	14 731 606	16 670 255	16 066 897	255 570	347 788
Lembeyan	22 568 390	22 102 589	21 302 615	338 853	461 121
Takeran	14 935 407	21 798 644	21 009 671	334 193	454 780
Nguntoronadi	8 675 854	10 829 528	10 437 568	166 026	225 934
Kawedanan	16 872 615	21 058 957	20 296 756	322 853	439 348
Magetan	27 806 445	42 345 999	40 813 342	649 202	883 455
Ngariboyo	12 438 050	16 168 811	15 583 602	247 882	337 326
Plaosan	14 479 555	19 936 292	19 214 724	305 641	415 926
Sidorejo	6 385 690	8 476 658	8 169 857	129 955	176 847
Panekan	14 793 204	20 257 016	19 523 840	310 558	422 618
Sukomoro	4 023 100	5 257 678	4 802 693	-	454 985
Bendo	13 103 950	16 094 074	15 401 338	-	692 736
Maospati	27 589 210	36 215 677	35 881 673	-	334 004
Karangrejo	12 957 770	23 645 600	23 199 376	-	446 224
Karas	17 360 850	18 946 353	17 956 789	-	989 565
Barat	14 443 290	15 998 240	15 363 797	-	634 443
Kartoharjo	13 134 000	11 571 482	10 945 118	-	626 364
<b>Kabupaten Magetan</b>	<b>262 840 611</b>	<b>335 858 072</b>	<b>324 146 799</b>	<b>3 190 804</b>	<b>8 520 469</b>

Catatan/Note: <sup>1</sup> Belum termasuk data PLN Maospati/Data from State Electricity Company of Sub Division Maospati is not included  
Sumber/Source: PLN Distribusi Jatim Ranting Magetan dan Maospati/ State Electricity Company of East Java Distribution, Sub Division Magetan and Maospati

**Tabel**  
**Table 6.2****Jumlah Pelanggan Listrik Menurut Kecamatan di Kabupaten Magetan, 2018–2022**  
**Number of Electricity Customers by Subdistrict in Magetan Regency, 2018–2022**

Kecamatan Subdistrict	2018	2019	2020	2021	2022
(1)	(2)	(3)	(4)	(5)	(6)
Poncol	7 962	8 182	8 400	8 614	8 760
Parang	12 106	12 529	12 938	13 437	13 881
Lembeyan	11 866	12 518	13 372	14 176	14 807
Takeran	11 434	11 786	12 238	12 674	13 052
Nguntoronadi	6 204	6 429	6 744	7 048	7 329
Kawedanan	13 041	13 321	13 693	13 558	14 105
Magetan	16 059	16 413	16 841	17 228	17 561
Ngariboyo	10 582	10 969	11 272	11 656	11 944
Plaosan	14 479	14 831	15 130	15 559	15 909
Sidorejo	7 464	7 707	7 954	8 200	8 347
Panekan	16 088	16 514	17 012	17 521	17 929
Sukomoro	9 672	9 924	10 133	10 525	11 088
Bendo	11 994	12 315	12 302	12 962	13 208
Maospati	15 570	16 065	16 175	17 305	17 783
Karangrejo	7 883	8 088	8 136	8 580	8 641
Karas	11 113	6 011	11 670	12 851	13 375
Barat	10 129	10 476	10 512	11 133	11 346
Kartoharjo	7 950	8 408	8 432	9 099	9 471
<b>Kabupaten Magetan</b>	<b>201 590</b>	<b>202 486</b>	<b>212 954</b>	<b>222 126</b>	<b>228 536</b>

Sumber/Source: PLN Distribusi Jatim Ranting Magetan dan Maospati/ State Electricity Company of East Java Distribution, Sub Division Magetan and Maospati

**Tabel**  
**Table 6.3****Jumlah Pelanggan Listrik Menurut Kelompok dan Kecamatan di Kabupaten Magetan, 2021–2022**  
**Number of Registered Electricity Costumers by Its Classification and Subdistrict in Magetan Regency, 2021–2022**

Kecamatan Subdistrict	Rumah Tangga Household		Industri industry	
	2021	2022	2021	2022
(1)	(2)	(3)	(4)	(5)
Poncol	7 649	7 699	34	43
Parang	11 698	11 896	263	352
Lembeyan	11 062	11 194	1 365	1 739
Takeran	11 030	11 211	317	417
Nguntoronadi	5 956	6 037	326	449
Kawedanan	11 998	12 161	110	160
Magetan	14 549	14 697	72	81
Ngariboyo	10 497	10 774	93	126
Plaosan	13 443	13 567	21	35
Sidorejo	7 354	7 442	14	18
Panekan	15 769	15 887	30	37
Sukomoro	6 375	6 453	34	40
Bendo	11 821	3 651	173	47
Maospati	14 895	11 944	870	236
Karangrejo	7 311	15 129	320	1 028
Karas	11 336	7 334	313	350
Barat	9 539	11 671	672	406
Kartoharjo	7 079	9 317	1 224	780
<b>Kabupaten Magetan</b>	<b>189 361</b>	<b>188 064</b>	<b>6 251</b>	<b>6 344</b>



Lanjutan Tabel/Continued Table 6.3

Kecamatan Subdistrict	Sosial Social		Usaha Company	
	2021	2022	2021	2022
(1)	(6)	(7)	(8)	(9)
Poncol	363	381	527	593
Parang	520	528	918	1 044
Lembeyan	426	439	1 291	1 392
Takeran	381	386	901	985
Nguntoronadi	194	201	549	604
Kawedanan	427	434	945	1 062
Magetan	428	447	1 939	2 042
Ngariboyo	402	409	618	702
Plaosan	504	512	1 493	1 652
Sidorejo	240	245	553	592
Panekan	592	597	1 059	1 184
Sukomoro	222	231	377	431
Bendo	408	148	509	174
Maospati	389	429	1 059	546
Karangrejo	262	412	619	1 120
Karas	441	255	721	635
Barat	318	474	867	781
Kartoharjo	237	322	520	874
<b>Kabupaten Magetan</b>	<b>6 754</b>	<b>6 850</b>	<b>15 465</b>	<b>16 413</b>

Lanjutan Tabel/*Continued Table 6.3*

Kecamatan Subdistrict	Gedung/Kantor Building/Office		Jumlah Total	
	2021	2022	2021	2022
	(1)	(10)	(11)	(12)
Poncol	13	18	8 586	8 734
Parang	12	28	13 411	13 848
Lembeyan	10	18	14 154	14 782
Takeran	11	19	12 640	13 018
Nguntoronadi	8	18	7 033	7 309
Kawedanan	17	33	13 497	13 850
Magetan	134	157	17 122	17 424
Ngariboyo	15	25	11 625	12 036
Plaosan	46	62	15 507	15 828
Sidorejo	12	21	8 173	8 318
Panekan	23	37	17 473	17 742
Sukomoro	13	20	7 021	7 175
Bendo	31	28	12 942	4 048
Maospati	52	50	17 265	13 205
Karangrejo	42	93	8 554	17 782
Karas	27	68	12 838	8 642
Barat	26	43	11 422	13 375
Kartoharjo	23	53	9 083	11 346
<b>Kabupaten Magetan</b>	<b>515</b>	<b>791</b>	<b>218 346</b>	<b>218 462</b>

Sumber/Source: PLN Distribusi Jatim Ranting Magetan dan Maospati/ *State Electricity Company of East Java Distribution, Sub Division Magetan and Maospati*

**Tabel**  
**Table 6.4****Jumlah Pelanggan dan Air yang Disalurkan Menurut Kecamatan di Kabupaten Magetan, 2022**  
**Number of Customers and Distributed Water by Subdistrict in Magetan Regency, 2022**

Kecamatan Subdistrict	Pelanggan Number of Customers	Air Disalurkan Distributed Water (m <sup>3</sup> )	Nilai Value (Rp)
(1)	(2)	(3)	(4)
Poncol	2 228	375 510	1 198 105 700
Parang	3 865	693 542	2 182 828 500
Lembeyan	616	115 520	351 953 000
Takeran	2	5	711 000
Nguntoronadi	19	3 683	15 508 750
Kawedanan	7 720	1 554 321	4 798 513 750
Magetan	15 209	3 667 289	12 600 965 500
Ngariboyo	9 994	1 957 535	6 000 367 000
Plaosan	6 072	1 004 323	3 231 811 300
Sidorejo	3 570	569 177	1 752 599 750
Panekan	8 564	1 489 500	4 641 273 950
Sukomoro	8 812	1 746 576	5 361 781 050
Bendo	3 065	526 470	1 630 891 100
Maospati	921	191 342	661 747 700
Karangrejo	432	61 608	196 100 650
Karas	2 718	503 073	1 483 607 350
Barat	354	35 940	116 115 100
Kartoharjo	1 111	165 669	487 650 900
<b>Kabupaten Magetan</b>	<b>75 272</b>	<b>14 661 083</b>	<b>46 712 532 050</b>

Sumber/Source: PERUMDAM Lawu Tirta Kabupaten Magetan/ Lawu Tirta Regional Water Company Office of Magetan Regency

**Tabel**  
**Table 6.5****Pelanggan Air Minum Menurut Kategori Air yang Disalurkan dan Nilai di Kabupaten Magetan, 2022**  
**Consumers, Consumption and Value of Water Supply in Magetan Regency, 2022**

<b>Kategori Pelanggan</b> <i>Category of Consumers</i>	<b>Pelanggan</b> <i>Number of Customers</i>	<b>Air Disalurkan</b> <i>Distributed Water</i> <b>(m<sup>3</sup>)</b>	<b>Nilai</b> <i>Value</i> <b>(Rp)</b>
(1)	(2)	(3)	(4)
Rumah Tempat Tinggal <i>Household</i>	70 936	13 008 361	39 770 168 100
Hotel/Obyek Wisata <i>Hotel</i>	70	29 961	155 399 050
Badan Sosial dan Rumah Sakit <i>Social Agency and Hospital</i>	1 537	457 844	1 195 335 750
Umum <i>Public</i>	35	10 947	21 680 500
Perusahaan, Toko, Industri, dll <i>Enterprise</i>	1 915	654 389	3 099 648 900
Instansi Pemerintah <i>Government</i>	773	495 444	2 452 720 250
Industri Lainnya <i>Another Industry</i>	6	4 137	17 579 500
Susut/Hilang dalam Penyaluran <i>Losses</i>	-	-	-
<b>Kabupaten Magetan</b>	<b>75 272</b>	<b>14 661 083</b>	<b>46 712 532 050</b>

Sumber/Source: PERUMDAM Lawu Tirta Kabupaten Magetan/ *Lawu Tirta Regional Water Company Office of Magetan Regency*

**Tabel**  
**Table 6.6****Pelanggan Air Minum Menurut Kategori dan Kecamatan di Kabupaten Magetan, 2021–2022**  
**Number of Customers and Distributed Water by Subdistrict in Magetan Regency, 2021–2022**

Kecamatan Subdistrict	Rumah Tangga Household		Hotel Hotel	
	2021	2022	2021	2022
(1)	(2)	(3)	(4)	(5)
Poncol	1 696	2 084	-	-
Parang	3 474	3 572	-	-
Lembeyan	553	586	-	-
Takeran	-	-	-	-
Nguntoronadi	3	13	-	-
Kawedanan	6 936	7 397	-	-
Magetan	13 745	13 917	5	5
Ngariboyo	9 257	9 489	-	-
Plaosan	5 449	5 643	88	65
Sidorejo	3 407	3 401	-	-
Panekan	7 807	8 134	-	-
Sukomoro	8 277	8 418	-	-
Bendo	2 915	2 959	-	-
Maospati	838	847	-	-
Karangrejo	265	420	-	-
Karas	2 560	2 608	-	-
Barat	362	350	-	-
Kartoharjo	1 050	1 098	-	-
<b>Kabupaten Magetan</b>	<b>68 594</b>	<b>70 936</b>	<b>93</b>	<b>70</b>

Lanjutan Tabel/*Continued Table 6.6*

Kecamatan Subdistrict	Sosial Social		Umum Public	
	2021	2022	2021	2022
(1)	(6)	(7)	(8)	(9)
Poncol	46	51	1	1
Parang	76	75	-	-
Lembeyan	8	8	-	-
Takeran	-	-	-	-
Nguntoronadi	-	-	-	-
Kawedanan	132	139	-	-
Magetan	273	283	17	17
Ngariboyo	257	268	-	-
Plaosan	114	127	9	9
Sidorejo	73	76	4	4
Panekan	153	162	4	4
Sukomoro	199	200	-	-
Bendo	50	56	-	-
Maospati	19	19	-	-
Karangrejo	2	6	-	-
Karas	62	62	-	-
Barat	3	1	-	-
Kartoharjo	2	2	-	-
<b>Kabupaten Magetan</b>	<b>1 469</b>	<b>1 535</b>	<b>35</b>	<b>35</b>

Lanjutan Tabel/Continued Table 6.6

Kecamatan Subdistrict	Pemerintah Government		Industri/Toko industry/Shop		Industry Lainnya Another Industry	
	2021	2022	2021	2022	2021	2022
(1)	(10)	(11)	(12)	(13)	(14)	(15)
Poncol	23	26	56	66	-	-
Parang	51	50	169	168	-	-
Lembeyan	14	14	6	8	-	-
Takeran	-	2	-	-	-	-
Nguntoronadi	5	5	1	1	-	-
Kawedanan	65	68	114	116	-	-
Magetan	192	197	741	789	3	1
Ngariboyo	58	53	175	182	2	2
Plaosan	90	92	88	136	-	-
Sidorejo	32	31	59	58	-	-
Panekan	57	59	209	205	-	-
Sukomoro	80	81	106	111	2	2
Bendo	34	34	13	15	1	1
Maospati	22	22	33	33	-	-
Karangrejo	3	3	3	3	-	-
Karas	29	27	21	21	-	-
Barat	1	1	1	2	-	-
Kartoharjo	10	10	1	1	-	-
<b>Kabupaten Magetan</b>	<b>766</b>	<b>775</b>	<b>1 796</b>	<b>1 915</b>	<b>8</b>	<b>6</b>

Sumber/Source: PERUMDAM Lawu Tirta Kabupaten Magetan/ Lawu Tirta Regional Water Company Office of Magetan Regency

**Tabel**  
**Table 6.7****Jumlah Perusahaan Tenaga Kerja, dan Nilai Produksi Menurut Jenis Industri di Kabupaten Magetan, 2022**  
**Number of Establishment, Employees and Value of Production by Industrial Classification in Magetan Regency, 2022**

Klasifikasi Industri <i>Industrial Classification</i>	Perusahaan <i>Establishment</i>	Tenaga Kerja <i>Employee</i>	Nilai Produksi (Juta Rp) <i>Value of Production (Million Rp)</i>
(1)	(2)	(3)	(4)
Tikar Mendong/ <i>The Mendong Mat</i>	397	914	3 426,49
Grabah/ <i>Earthware</i>	272	477	6 266,56
Batu Merah/ <i>Red Stone</i>	3 748	9 374	184 296,20
Genteng/ <i>Tile</i>	1 610	4 068	81 947,22
Pande Besi/ <i>Blacksmith</i>	120	545	13 338,83
Pengolahan Kayu dan Meubelair/ <i>Wood Craftsman</i>	253	1 164	22 636,02
Sulak Bulu/ <i>Feather Duster</i>	23	37	573,61
Penjahit (Konveksi)/ <i>Tailor (Convection)</i>	174	2 321	37 379,41
Bordir/ <i>Embroidery</i>	63	69	972,42
Tempe/ <i>Tempeh</i>	1 174	1 786	46 164,36
Kripik Tempe/ <i>Tempeh Chips</i>	37	94	1 266,95
Tahu/ <i>Tofu</i>	113	419	12 184,73
Tape Singkong/ <i>Cassava Tape</i>	87	132	2 083,76
Krupuk Terigu/ <i>Flour Crackers</i>	202	520	14 109,95
Kripik Gadung/ <i>Gadung Chips</i>	35	53	1 500,06
Cincau/ <i>Cincau</i>	7	17	165,26
Makanan Ringan/Roti/ <i>Snacks/ Bread</i>	333	956	28 864,71



Lanjutan Tabel/Continued Table 6.7

<b>Klasifikasi Industri Industrial Classification</b>	<b>Perusahaan Establishment</b>	<b>Tenaga Kerja Employee</b>	<b>Nilai Produksi (Juta Rp) Value of Production (Million Rp)</b>
(1)	(2)	(3)	(4)
Jamu Jawa/Javannese Herbs	48	75	623,28
Emping Melinjo/Melinjo Chips	271	416	9 863,32
Penyamakan Kulit/Tannery	188	918	80 111,29
Sambel Pecel/Pecel	35	120	2 205,13
Nasi Jagung/Corn Rice	24	35	207,81
Jranging/Jranging	26	67	606,40
Telur Asin/Salty Egg	7	27	658,69
Percetakan/Printing	17	61	2 613,65
Pecah Batu Koral/Rock Breaker	17	77	1 279,80
Kasur/Mattress	6	22	200,71
Roti Bolu/Sponge Bread	40	174	6 306,62
Lassery/Lassery	77	422	9 801,21
Gamelan/Gamelan	9	47	2 214,32
Alas Kaki dari Kulit/Leather Feet Laas	261	1 035	31 798,79
Kerajinan tatah ukir kulit/Leather Carving Craft	1	12	280,89
Kerajinan tas dari kulit/Leather Bag Craft	22	53	1 153,08

Lanjutan Tabel/Continued Table 6.7

<b>Klasifikasi Industri</b> <i>Industrial Classification</i>	<b>Perusahaan</b> <i>Establishment</i>	<b>Tenaga Kerja</b> <i>Employee</i>	<b>Nilai Produksi</b> <b>(Juta Rp)</b> <i>Value of Production</i> <b>(Million Rp)</b>
(1)	(2)	(3)	(4)
<i>Kerajinan dompet</i>	23	49	752,35
<i>Kerajinan anyaman bambu/ Woven Bamboo Craft</i>	5 743	15 307	76 418,72
<i>Kerajinan sangkar burung/Bird Cage Craft</i>	12	23	361,12
<i>Keripik Ketela/Sweet Potato Chips</i>	21	44	301,02
<i>Lempeng Puli/Lempeng Puli</i>	109	328	4 681,03
<i>Rengginang/Rengginang</i>	52	93	1 201,34
<i>Kerajinan Kesen/Doormat Craft</i>	18	38	666,53
<i>Tas Plastik/Plastic Bag</i>	2	4	51,43
<i>Barang dari Semen/Cement Goods</i>	98	318	6 412,74
<i>Gula Kacang/Enting-enting/ Enting-enting</i>	25	66	1 103,19
<i>Emping Jagung/Corn Chips</i>	5	19	386,00
<i>Batik Tulis/Handmade Batik</i>	50	317	1 965,33
<i>Jenang Candi/Jenang Candi</i>	7	20	564,59
<i>Kormelo (Manisan Kulit Jerukl)/ Kormelo</i>	2	17	305,57
<i>Carang Mas/Carang Mas</i>	43	151	3 108,13
<i>Kopi/Coffe</i>	2	35	1 285,47

Lanjutan Tabel/Continued Table 6.7

Klasifikasi Industri <i>Industrial Classification</i>	Perusahaan <i>Establishment</i>	Tenaga Kerja <i>Employee</i>	Nilai Produksi (Juta Rp) <i>Value of Production (Million Rp)</i>
(1)	(2)	(3)	(4)
Ikat Pinggang/ <i>Belt</i>	31	131	2 002,44
Krupuk Rambak/ <i>Rambak Crackers</i>	27	73	2 011,57
Kerajinan Kaca/Grafit/ <i>Glass Craft</i>	2	21	576,84
Industri Pakan Ternak/ <i>Animal Feed Industry</i>	1	7	120,41
Industri Pupuk Organik/ <i>Organic Fertilizer Industry</i>	1	23	752,55
Industri Air Minum dan Air Mineral/ <i>Drinking Water Industry</i>	1	65	1 852,85
Industri Kimia Dasar Organik Lainnya (Air accu)/ <i>Another Basic Organic Chemical Industry (Accu Water)</i>	1	3	54,18
Industri Barang dari Plastik untuk Pengemasan/ <i>Plastic Goods Industry for Packaging</i>	1	43	3 002,90
Sapu Ijuk/ <i>Palm Fiber Broom</i>	37	81	1 331,83
Sermiyer/ <i>Sermiyer</i>	32	78	1 320,96
<b>Kabupaten Magetan</b>	<b>16 043</b>	<b>43 861,00</b>	<b>719 692,60</b>

Catatan/Note: Data tidak dapat dipecah menurut jenis industri/ *Data can not split by Industrial Classification*

Sumber/Source: Dinas Perindustrian dan Perdagangan Kabupaten Magetan/ *Industrial and Trade Service, Magetan Regency*

**Tabel**  
**Table 6.8****Jumlah Perusahaan Industri Menurut Kecamatan di Kabupaten Magetan, 2021–2022**  
**Number of Establishment of Industry by Subdistrict in Magetan Regency, 2021–2022**

Kecamatan Subdistrict	Industri Kecil Formal Formal Small Scale Industry	
	Unit/Units	Tenaga Kerja/Workers
(1)	(2)	(4)
Poncol	17	68
Parang	55	283
Lembeyan	56	308
Takeran	37	265
Nguntoronadi	13	59
Kawedanan	57	2 640
Magetan	236	1 300
Ngariboyo	38	268
Plaosan	41	298
Sidorejo	21	78
Panekan	46	247
Sukomoro	58	803
Bendo	67	447
Maospati	93	702
Karangrejo	68	496
Karas	29	277
Barat	51	340
Kartoharjo	18	47
<b>Kabupaten Magetan</b>	<b>1 001</b>	<b>8 926</b>

Lanjutan Tabel/Continued Table 6.8

Kecamatan Subdistrict	Industri Kecil Non Formal informal Small Scale Industry	
	Unit/Units	Tenaga Kerja/Workers
(1)	(6)	(8)
Poncol	531	731
Parang	383	945
Lembeyan	144	334
Takeran	245	532
Nguntoronadi	166	381
Kawedanan	840	2 212
Magetan	1 592	3 687
Ngariboyo	818	2 599
Plaosan	1 503	3 878
Sidorejo	1 636	3 235
Panekan	983	2 304
Sukomoro	1 253	2 605
Bendo	1 432	3 477
Maospati	1 498	3 788
Karangrejo	446	1 058
Karas	252	543
Barat	989	1 902
Kartoharjo	331	724
<b>Kabupaten Magetan</b>	<b>15 042</b>	<b>34 935</b>

Lanjutan Tabel/*Continued Table 6.8*

Kecamatan <i>Subdistrict</i>	Jumlah <i>Total</i>	
	Unit/Units	Tenaga Kerja/Workers
(1)	(10)	(12)
Poncol	548	799
Parang	438	1 228
Lembeyan	200	642
Takeran	282	797
Nguntoronadi	179	440
Kawedanan	897	4 852
Magetan	1 828	4 987
Ngariboyo	856	2 867
Plaosan	1 544	4 176
Sidorejo	1 657	3 313
Panekan	1 029	2 551
Sukomoro	1 311	3 408
Bendo	1 499	3 924
Maospati	1 591	4 490
Karangrejo	514	1 554
Karas	281	820
Barat	1 040	2 242
Kartoharjo	349	771
<b>Kabupaten Magetan</b>	<b>16 043</b>	<b>43 861</b>

Catatan/Notes: \*Tidak termasuk tenaga kerja dari Industri Kecil Baru/ *Not included worker of New Small Scale Industry*  
 Sumber/Source: Dinas Perindustrian dan Perdagangan Kabupaten Magetan/ *Industrial and Trade Service, Magetan Regency*



# 07.

## PARIWISATA TOURISM

### HOTEL DAN AKOMODASI LAINNYA



Hotel  
**170**



Kamar  
**2.193**



Tempat Tidur  
**3.363**

### PENGUNJUNG

**547.102**

**Pengunjung**

Pengunjung Terbanyak adalah  
Telaga Sarangan

### RESTORAN

**326**

**Restoran/Rumah Makan**  
meliputi Restoran, Rumah Makan  
dan Warung Makan



Sumber : Dinas Pariwisata dan kebudayaan Kabupaten Magetan





**PENJELASAN TEKNIS**

1. Wisatawan mancanegara (wisman) ialah setiap pengunjung yang mengunjungi suatu negara di luar tempat tinggalnya, didorong oleh satu atau beberapa keperluan tanpa bermaksud memperoleh penghasilan di tempat yang dikunjungi dan lamanya kunjungan tersebut tidak lebih dari satu tahun (12 bulan). Definisi ini mencakup 2 (dua) kategori wisatawan mancanegara, yaitu :

- Wisatawan (turis) ialah setiap pengunjung seperti definisi di atas yang tinggal paling sedikit 24 jam, akan tetapi tidak lebih dari 1 (satu) tahun di tempat yang dikunjungi, dengan maksud antara lain: berlibur, rekreasi, olah raga, bisnis, menghadiri pertemuan, studi, dan kunjungan dengan alasan kesehatan.
- Excursionist ialah setiap pengunjung seperti definisi di atas yang tinggal kurang dari 24 jam di tempat yang dikunjungi (termasuk "Cruise passengers"). Cruise Passengers ialah setiap pengunjung yang tiba di suatu negara di mana mereka tidak menginap di akomodasi yang tersedia di negara tersebut, misalnya dengan kapal laut, n Lindung, dan Hutan Produksi.

**TECHNICAL NOTES**

1. *An International Visitor is any person visiting a country other than his usual place of residence for any reason other than for earning income in the country visited, and the length of stay is no more than one year (12 months). This definition covers two categories of foreign visitors, namely :*

- *"Tourist" is any visitor staying for at least 24 hours, but no more than one year, in the country visited, with the intention of visiting, and for any of these purposes: Pleasure, recreation and sports, Business, visiting friends and relatives, missions, attending meetings, conferences, visit for health reasons and study.*
- *"Excursionist" is any visitor staying less than 24 hours in the country visited including, "Cruise Passengers"; i.e. visitors arriving in a country without staying in any accommodation available in the visited country.*

2. Rata-rata lama tinggal adalah rata-rata waktu tinggal wisatawan mancanegara di Indonesia untuk satu kali kunjungan.
  3. Usaha penyediaan akomodasi adalah usaha yang menyediakan pelayanan penginapan yang dapat dilengkapi dengan pelayanan pariwisata lainnya. Usaha penyediaan akomodasi dapat berupa hotel, vila, pondok wisata, bumi perkemahan, persinggahan karavan, dan akomodasi lainnya yang digunakan untuk tujuan pariwisata.
  4. Hotel adalah penyediaan akomodasi secara harian berupa kamar-kamar di dalam satu bangunan yang dapat dilengkapi dengan jasa pelayanan makan dan minum, kegiatan hiburan dan atau fasilitas lainnya. Hotel terdiri dari hotel berbintang dan hotel non bintang.
  5. Hotel bintang adalah usaha penyediaan jasa pelayanan penginapan, makan minum serta jasa lainnya bagi umum dengan menggunakan sebagian atau seluruh bangunan. Usaha ini dikelola secara komersial serta memenuhi ketentuan persyaratan sebagai hotel bintang (termasuk berlian) yang ditetapkan dalam surat keputusan instansi yang membinanya. Misalnya hotel bintang lima, hotel bintang
2. *Average length of stay is the average stay duration of foreign visitor in Indonesia for one trip.*
  3. *The business of providing accommodation is a business that provides specialty services that can be equipped with other tourism services. It includes hotel, villa, cottage, camping, caravan stop, and other accommodation that are used for tourism purposes.*
  4. *Hotel is a daily supply of accommodation rooms within a building which can be equipped with eating and drinking services, entertainment activities and/or other facilities. Hotel consists of a classified hotel and a non-classified hotel.*
  5. *A star hotel is the business of providing an accommodation, eating and drinking as well as other services for the public by using a building or a part of a building. It is managed commercially and meets specified requirements as a star hotel (including diamonds) set forth in the decree of fostering agency. For example, five star hotel, four star hotel, and so on.*

empat dan seterusnya.

6. Tingkat penghunian kamar hotel adalah persentase banyaknya malam kamar yang dihuni terhadap banyaknya malam kamar yang tersedia.
  7. Rata-rata lamanya tamu menginap adalah banyaknya malam tempat tidur yang terpakai (malam tamu) dengan banyaknya tamu yang menginap di hotel atau akomodasi lainnya.
6. *Room occupancy rate is the number of room-nights occupied divided by the number of room-nights available, multiplied by 100 percent.*
  7. *Average length of stay is the number of bed-nights used (guest night) divided by the number of guests coming to spend the night at the accommodation.*

<https://magetankab.bps.go.id/>



**ULASAN**

Jumlah rumah makan/restauran di Kabupaten Magetan terus bertambah setiap tahun. Menurut data Dinas Pariwisata dan Usaha Mikro Kabupaten Magetan, jumlah rumah makan/restauran sebanyak 248 rumah makan/restauran. Jumlah ini meningkat signifikan dibandingkan tahun 2019–2021 dengan jumlah dibawah 100 rumah makan/restauran. Hal tersebut menandakan bahwa pada tahun 2022 terdapat kemajuan sarana perekonomian di Kabupaten Magetan.

Magetan merupakan daerah potensial pertanian dan pariwisata. Dalam kurun waktu tahun 2022, lebih dari 1,5 juta pengunjung berwisata ke Magetan. Adapun tahun 2022, destinasi wisata yang paling banyak dikunjungi yaitu Telaga Sarangan, Mojosemi Forest Park, dan Taman Genilangit.

Jumlah pengunjung di Bulan Mei merupakan jumlah pengunjung tertinggi mencapai 291 ribu orang. Hal ini dikarenakan terdapat perayaan Hari Idul Fitri pada Bulan Mei.

**DESCRIPTION**

*The number of restaurants in Magetan Regency continues to grow every year. According to data from the Department of Tourism and Micro Business in Magetan Regency, the number of restaurants is 248 restaurants. This number increased significantly compared to 2019–2021 with below 100 restaurants. This is indicates that in 2022 there was progress in economic facilities in Magetan Regency.*

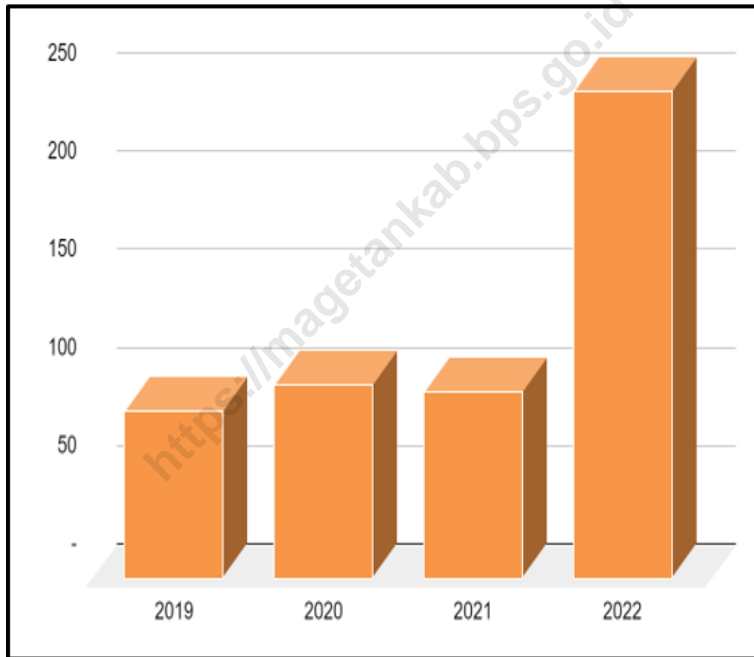
*Magetan is a potential area of agriculture and tourism. Within 2022, more than 1,5 million visitors traveled to Magetan. As for 2022, the tourist destinations most visited are Sarangan Lake, Mojosemi Forest Park, and Genilangit Park.*

*The peak season in Magetan tourism is Mei, which reaches 291 thousand visitors. This is because there is a celebration of Eid al-Fitr in May.*



**Gambar** 7.1  
**Figures**

**Jumlah Rumah Makan/Restoran di Kabupaten  
Magetan, 2019-2022**  
**Number of Restaurants in Magetan Regency, 2019-2022**

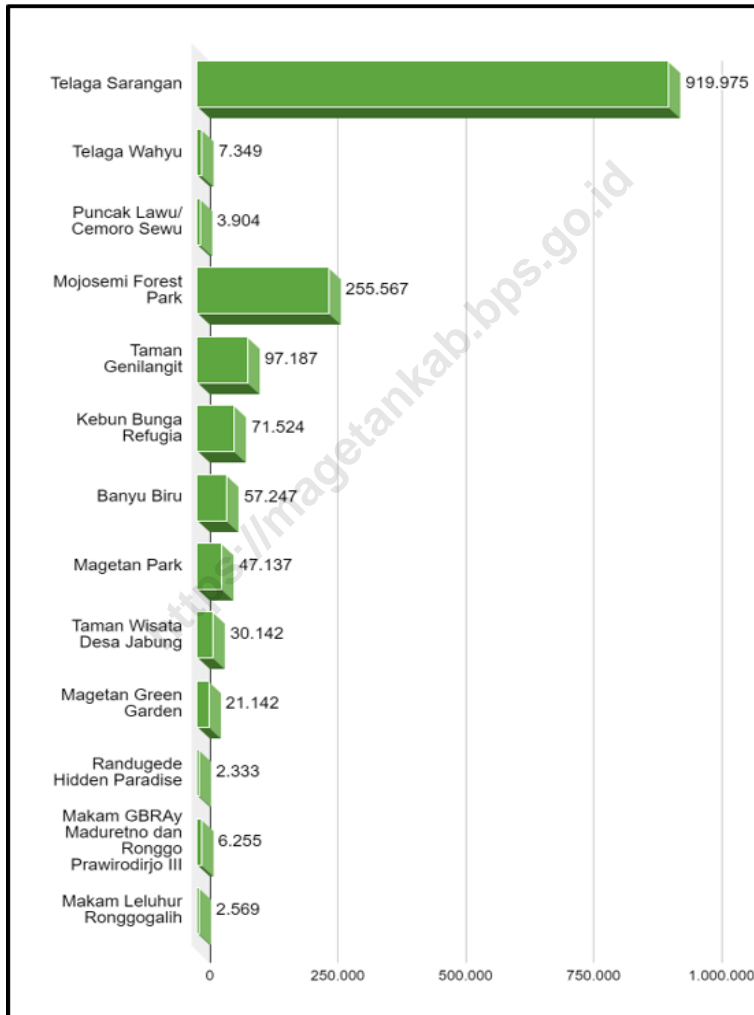


Sumber/Source : Dinas Pariwisata dan Kebudayaan Kabupaten Magetan/*Tourism and Culture Service of Magetan Regency*



**Gambar** 7.2  
**Figures**

**Jumlah Pengunjung Wisata di Kabupaten Magetan, 2022**  
**Number of Visitors of Resort Place in Magetan Regency, 2022**



Sumber/Source : Dinas Pariwisata dan Kebudayaan Kabupaten Magetan/Tourism and Culture Service of Magetan Regency

**Tabel**  
**Table 7.1****Jumlah Rumah Makan/Restoran Menurut Kecamatan di Kabupaten Magetan, 2019–2022**  
**Number of Restaurants by Subdistrict in Magetan Regency, 2019–2022**

<b>Kecamatan Subdistrict</b>	<b>2019</b>	<b>2020</b>	<b>2021</b>	<b>2022</b>
(1)	(2)	(3)	(4)	(5)
Poncol	-	-	-	1
Parang	5	1	4	10
Lembeyan	-	-	2	10
Takeran	3	3	5	11
Nguntoronadi	1	-	1	2
Kawedanan	3	6	4	13
Magetan	32	31	27	62
Ngariboyo	1	-	2	3
Plaosan	23	25	31	72
Sidorejo	-	3	-	4
Panekan	-	4	2	7
Sukomoro	2	1	2	5
Bendo	1	-	1	9
Maospati	7	12	6	21
Karangrejo	-	3	-	5
Karas	2	3	3	6
Barat	5	6	5	7
Kartoharjo	-	-	-	-
<b>Kabupaten Magetan</b>	<b>85</b>	<b>98</b>	<b>95</b>	<b>248</b>

Sumber/Source: Dinas Pariwisata dan Kebudayaan Kabupaten Magetan/Tourism and Culture Service of Magetan Regency

**Tabel**  
**Table** 7.2**Jumlah Hotel dan Akomodasi Lainnya Menurut  
Kecamatan di Kabupaten Magetan, 2021–2022**  
**Number of Hotel and Other Accomodations by Subdistrict in  
Magetan Regency, 2021– 2022**

Kecamatan Subdistrict	Hotel Hotels		Kamar Rooms	
	2021	2022	2021	2022
(1)	(2)	(3)	(4)	(5)
Poncol	-	2	-	10
Parang	-	1	-	6
Lembeyan	-	-	-	-
Takeran	-	1	-	4
Nguntoronadi	-	-	-	-
Kawedanan	-	-	-	-
Magetan	8	11	90	170
Ngariboyo	-	-	-	-
Plaosan	159	124	2 016	1 636
Sidorejo	-	-	-	-
Panekan	-	-	-	-
Sukomoro	-	-	-	-
Bendo	-	-	-	-
Maospati	3	4	87	72
Karangrejo	-	-	-	-
Karas	-	-	-	-
Barat	-	-	-	-
Kartoharjo	-	-	-	-
<b>Kabupaten Magetan</b>	<b>170</b>	<b>143</b>	<b>2 193</b>	<b>1 898</b>

Lanjutan Tabel/*Continued Table 7.2*

Kecamatan Subdistrict	Tempat Tidur Beds	
	2021	2022
	(6)	(7)
Poncol	-	15
Parang	-	9
Lembeyan	-	-
Takeran	-	6
Nguntoronadi	-	-
Kawedanan	-	-
Magetan	159	258
Ngariboyo	-	-
Plaosan	3 115	2 472
Sidorejo	-	-
Panekan	-	-
Sukomoro	-	-
Bendo	-	-
Maospati	92	109
Karangrejo	-	-
Karas	-	-
Barat	-	-
Kartoharjo	-	-
<b>Kabupaten Magetan</b>	<b>3 363</b>	<b>2 869</b>

Sumber/*Source*: Dinas Pariwisata dan Kebudayaan Kabupaten Magetan/*Tourism and Culture Service of Magetan Regency*

**Tabel**  
**Table** 7.3**Jumlah Pengunjung Wisata Menurut Bulan di Kabupaten Magetan, 2022**  
**Number of Visitors of Resort Place by Month in Magetan Regency, 2022**

<b>Bulan Month</b>	<b>Telaga Sarangan Sarangan Lake</b>	<b>Air Terjun Ngadiloyo (Tirtosari) Ngadiloyo Waterfall (Tirtosari)</b>	<b>Telaga Wahyu Wahyu Lake</b>	<b>Air Terjun Waton Jamas Ndak Tuo Waton Jamas Ndak Tuo Waterfall</b>
(1)	(2)	(3)	(4)	(5)
Januari/January	105 274	-	1 179	-
Februari/February	60 764	-	378	-
Maret/March	69 955	-	532	-
April/April	17 105	-	134	-
Mei/May	185 133	-	2 151	-
Juni/June	80 629	-	565	-
Juli/July	96 560	-	467	-
Agustus/August	52 078	-	316	-
September/September	58 012	-	243	-
Oktober/October	72 358	-	509	-
November/November	46 689	-	304	-
Desember/December	75 418	-	571	-
<b>Jumlah/Total</b>	<b>919 975</b>	<b>-</b>	<b>7 349</b>	<b>-</b>

Lanjutan Tabel/*Continued Table 7.3*

<b>Bulan Month</b>	<b>Bumi Perkemahan Mojosemi Mojosemi Camping Ground</b>	<b>Puncak Lawu/ Cemoro Sewu Lawu Peak/ Cemoro Sewu</b>	<b>Candi Simbatan Wetan/Petirtaan Dewi Sri Simbatan Wetan Temple/Petirtaan Dewi Sri</b>	<b>Mojosemi Forest Park</b>
(1)	(6)	(7)	(8)	(9)
Januari/ <i>January</i>	-	331	-	29 954
Februari/ <i>February</i>	-	1 063	-	18 211
Maret/ <i>March</i>	-	945	-	17 325
April/ <i>April</i>	-	-	-	3 186
Mei/ <i>May</i>	-	966	-	40 886
Juni/ <i>June</i>	-	54	-	26 907
Juli/ <i>July</i>	-	-	-	33 592
Agustus/ <i>August</i>	-	-	-	12 947
September/ <i>September</i>	-	-	-	15 107
Oktober/ <i>October</i>	-	-	-	19 972
November/ <i>November</i>	-	103	-	13 134
Desember/ <i>December</i>	-	442	-	24 346
<b>Jumlah/<i>Total</i></b>	-	<b>3 904</b>	-	<b>255 567</b>

Lanjutan Tabel/Continued Table 7.3

<b>Bulan Month</b>	<b>Bumi Perkemahan Sarangan Sarangan Camping Ground</b>	<b>Taman Genilangit Genilangit Park</b>	<b>Kebun Bunga Refugia</b>	<b>Banyu Biru</b>
(1)	(10)	(11)	(12)	(13)
Januari/January	-	7 571	8 719	10 162
Februari/February	-	4 373	4 976	3 774
Maret/March	-	5 035	5 197	4 199
April/April	-	1 253	1 091	-
Mei/May	-	24 545	10 467	14 278
Juni/June	-	14 179	8 421	2 190
Juli/July	-	9 231	6 244	3 466
Agustus/August	-	5 493	2 619	2 157
September/September	-	7 060	2 811	3 451
Oktober/October	-	9 168	5 461	4 482
November/November	-	4 720	5 393	3 270
Desember/December	-	4 559	10 125	5 818
<b>Jumlah/Total</b>	<b>-</b>	<b>97 187</b>	<b>71 524</b>	<b>57 247</b>

Lanjutan Tabel/*Continued Table 7.3*

<b>Bulan Month</b>	<b>Magetan Park</b>	<b>Taman Wisata Desa Jabung</b>	<b>Magetan Green Garden</b>	<b>Randugede Hidden Paradise</b>
<b>(1)</b>	<b>(14)</b>	<b>(15)</b>	<b>(16)</b>	<b>(17)</b>
Januari/ <i>January</i>	2 180	4 743	3 323	320
Februari/ <i>February</i>	2 260	1 844	1 573	350
Maret/ <i>March</i>	3 224	2 018	1 344	347
April/ <i>April</i>	804	480	204	74
Mei/ <i>May</i>	8 024	3 185	1 490	420
Juni/ <i>June</i>	11 111	3 456	2 686	180
Juli/ <i>July</i>	4 597	2 769	1 356	129
Agustus/ <i>August</i>	1 648	2 016	1 062	56
September/ <i>September</i>	1 873	1 970	804	45
Oktober/ <i>October</i>	4 036	2 838	1 634	61
November/ <i>November</i>	2 014	2 034	2 565	36
Desember/ <i>December</i>	5 366	2 789	3 101	315
<b>Jumlah/<i>Total</i></b>	<b>47 137</b>	<b>30 142</b>	<b>21 142</b>	<b>2 333</b>



Lanjutan Tabel/Continued Table 7.3

<b>Bulan Month</b>	<b>Makam GBRAy Maduretno dan Ronggo Prawirodirjo III</b>	<b>Makam Leluhur Ronggogalih</b>
(1)	(18)	(19)
Januari/January	234	496
Februari/February	214	258
Maret/March	186	257
April/April	288	93
Mei/May	231	115
Juni/June	340	87
Juli/July	1546	249
Agustus/August	957	292
September/September	274	227
Oktober/October	561	195
November/November	224	240
Desember/December	1200	60
<b>Jumlah/Total</b>	<b>6 255</b>	<b>2 569</b>

Sumber/Source: Dinas Pariwisata dan Kebudayaan Kabupaten Magetan/Tourism and Culture Service of Magetan Regency

# 08.

## TRANSPORTASI & KOMUNIKASI

TRANSPORTATION & COMMUNICATION

### KONDISI TRANSPORTASI

Penyusun kendaraan bermotor



**86.5%**  
Sepeda motor



**10.0%**  
Mobil



**3.5%**  
Truk

Sebagian besar jalan sudah beraspal



Total panjang jalan 630,25 Km

### KOMUNIKASI



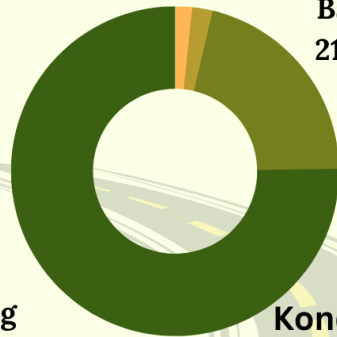
Terdapat  
**14 Kantor Pos**

Rusak  
2%

Baik  
21.1%

Sedang  
75.2%

Kondisi Jalan





**PENJELASAN TEKNIS****TECHNICAL NOTES**

- |   |  |
|---|--|
| <p>1. Kendaraan bermotor adalah setiap kendaraan yang digerakkan oleh peralatan teknik yang ada pada kendaraan tersebut, biasanya digunakan untuk angkutan orang atau barang di atas jalan raya selain kendaraan yang berjalan di atas rel. Kendaraan bermotor yang dicatat adalah semua jenis kendaraan kecuali kendaraan bermotor TNI/Polri dan Korps Diplomatik.</p> | <p>1. <i>Motor vehicles are any kind of vehicles motorized by machine set up in those vehicles, they are usually used for transporting peoples or goods on roads except vehicles moving along a railway line. The data cover all kinds of motor vehicles except those belong to Indonesia Army Force Indonesian State Police and Diplomatic Corps.</i></p> |
| <p>2. Mobil penumpang adalah setiap kendaraan bermotor yang dilengkapi dengan tempat duduk untuk sebanyak-banyaknya delapan orang, tidak termasuk tempat duduk untuk pengemudi, baik dilengkapi atau tidak dilengkapi bagasi.</p>   | <p>2. <i>Passenger cars are any motor vehicles with no more than eight seats, excluding seat for driver, it can be with or without hoot.</i></p>   |
| <p>3. Mobil bis adalah setiap kendaraan bermotor yang dilengkapi dengan tempat duduk untuk lebih dari delapan orang, tidak termasuk tempat duduk untuk pengemudi, baik dilengkapi atau tidak dilengkapi bagasi.</p>   | <p>3. <i>Buses are large passenger cars having seats for more than eight passengers, excluding seat for driver, it can be with or without hoot.</i></p>  |
| <p>4. Mobil truk adalah setiap kendaraan bermotor yang digunakan untuk angkutan barang, selain mobil penumpang, mobil bis dan kendaraan bermotor roda dua.</p>  | <p>4. <i>Trucks are any motor vehicles used to transport goods excluding passenger cars, buses, and motorcycles.</i></p>   |
| <p>5. Kantor Pos adalah tempat</p>  | <p>5. <i>Post Office is a service provider</i></p>   |

pemberi pelayanan komunikasi tertulis dan atau surat elektronik, layanan paket, layanan logistik, layanan transaksi keuangan, dan layanan keagenan pos untuk kepentingan umum. Rumah pos berfungsi sama seperti kantor pos dan kantor pos pembantu, bedanya rumah pos biasanya terletak di daerah terpencil.

*facility of written communication and or electronic mail, parcel service, logistics services, financial transaction services, and postal services to the public. Postal house has the same function as the post office and subsidiary of post office, the difference is that postal house is usually located in remote areas*

- |  |  |
|--|--|
| <p>6. Telekomunikasi adalah setiap pemancaran, pengiriman dan atau penerimaan dari setiap informasi dalam bentuk tanda-tanda, isyarat, tulisan, gambar, suara dan bunyi melalui sistem kawat, optik, radio atau sistem elektromagnetik lainnya.</p>  | <p>6. <i>Telecommunication includes every transmitting, delivering and or receiving from every information of marking, signal, article, picture, sound and voice through strand of wire system, optic, radio or other electromagnetic system.</i></p>  |
| <p>7. Jaringan telekomunikasi adalah rangkaian perangkat telekomunikasi dan kelengkapannya yang digunakan dalam bertelekomunikasi.</p>   | <p>7. <i>Telecommunication network is peripheral network of telecommunication and its equipment used in the means of telecommunication.</i></p>  |
| <p>8. Telepon tetap kabel dalam Susenas disebut telepon rumah adalah jaringan telekomunikasi menggunakan perangkat telepon tetap dengan kabel yang secara umum diatur oleh standar-standar teknis dengan menggunakan suatu nomor telepon, dikenal pula sebagai Public Switched Telephone Network (PSTN). Pada umumnya dimanfaatkan untuk telepon rumah dan jaringan internet, memiliki kemampuan menghantarkan sinyal dengan</p> | <p>8. <i>Fixed line telephone based on Susenas called home phone is a telecommunication network using fixed line telephone device which is generally regulated by technical standards, using a phone number, also known as the Public Switched Telephone Network (PSTN). It is generally used for home phone and Internet networks, has the ability to deliver a strong and clear signal with a relatively low cost.</i></p> |

kuat dan jelas dengan biaya yang relatif lebih murah.

9. Telepon bergerak seluler adalah perangkat telekomunikasi elektronik yang mempunyai kemampuan dasar yang sama dengan telepon tetap kabel, namun dapat dibawa ke mana-mana (portable, mobile) dan tidak perlu disambungkan dengan jaringan telekomunikasi kabel. Selain berfungsi sebagai telepon, telepon selular modern biasanya mendukung layanan tambahan seperti Short Messages Services (SMS), Multimedia Messages Service (MMS), e-mail dan akses Internet, aplikasi bisnis dan permainan, serta fotografi. Saat ini, Indonesia mempunyai dua sistem jaringan telepon bergerak seluler yaitu Global System for Mobile Telecommunications (GSM) dan CDMA.
10. Internet adalah sebuah jaringan komputer publik di seluruh dunia. Internet menyediakan akses ke sejumlah layanan komunikasi termasuk World Wide Web dan membawa email, berita, hiburan dan file data.
9. *18. Cellular mobile phone is an electronic telecommunication device which has the same basic capabilities with fixed cables, but can be taken anywhere (portable, mobile) and does not need to be connected to the wired telecommunications networks. In addition to functioning as a telephone, modern mobile phone typically supports additional services such as Short Messages Services (SMS), Multimedia Messages Service (MMS), e-mail and access to the Internet, business applications and games, as well as photography. Currently, Indonesia has two cellular mobile telephone network system that are GSM (Global System for Mobile Telecommunications) and Code Division Multiple Access (CDMA).*
10. *The internet is a worldwide public computer network. It provides access to a number of communication services including the World Wide Web and carries e-mail, news, entertainment and data files.*



**ULASAN**

Transportasi merupakan unsur yang penting dalam sistem perhubungan suatu wilayah. Tanpa adanya sistem transportasi yang memadai akan sulit untuk menghubungkan seluruh daerah, dimana sistem transportasi memiliki peran vital dalam distribusi logistik antar daerah. Transportasi terdiri dari beberapa unsur antara lain; jalan, alat angkutan, tenaga penggerak, dan tempat perhentian. Panjang jalan di Kabupaten Magetan pada tahun 2022 mencapai 684,92 km. Dari panjang jalan tersebut, 15,61 km merupakan jalan negara, 39,06 km merupakan jalan provinsi, dan 630,25 km merupakan jalan yang dikelola kabupaten.

Jumlah kendaraan di Kabupaten Magetan terus meningkat setiap tahun dan jenisnya didominasi oleh sepeda motor. Pada tahun 2022 terdapat 267.612 unit sepeda motor yang teregistrasi di Kantor Samsat. Mobil penumpang merupakan jenis kendaraan terbanyak kedua dengan jumlah 30.950 unit lalu disusul oleh truk sebanyak 10.779 unit.

**DESCRIPTION**

*Transportation is an important element in connecting among region. Without an adequate transportation system, it will be difficult to connect all regions, where transport system have a vital role in the distribution of logistics among regions. Transportation consists of several elements; Roads, transportation equipment, propulsion, and stops. Road length in Magetan Regency in 2021 reached 684.95 km. Of the length, 15.61 km is state road, 39.06 km is provinceroad, and 630.25 km is road that managed by the regency government.*

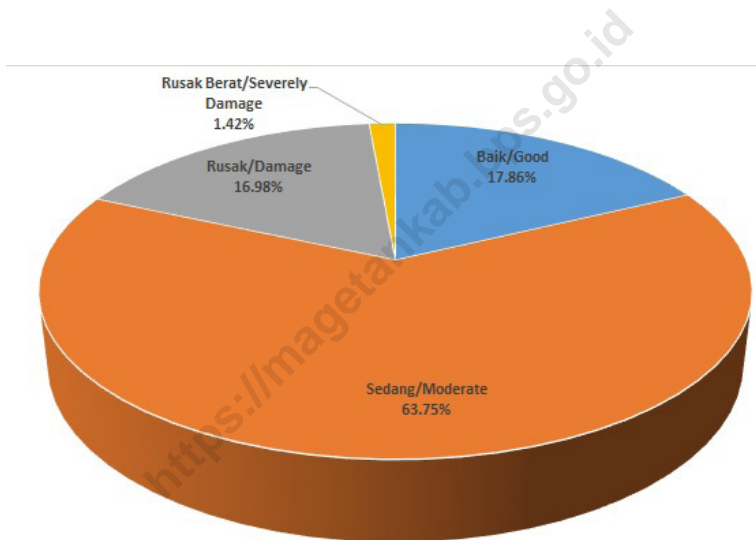
*The number of vehicles in Magetan Regency continues to increase every year and the types are dominated by motorbikes. In 2022, there were 267,612 motorcycle units registered at the Samsat Office. Passenger cars are the second largest type of vehicle with a total of 30,950 units, followed by trucks totaling 10,779 units.*





**Gambar** 8.1  
**Figures**

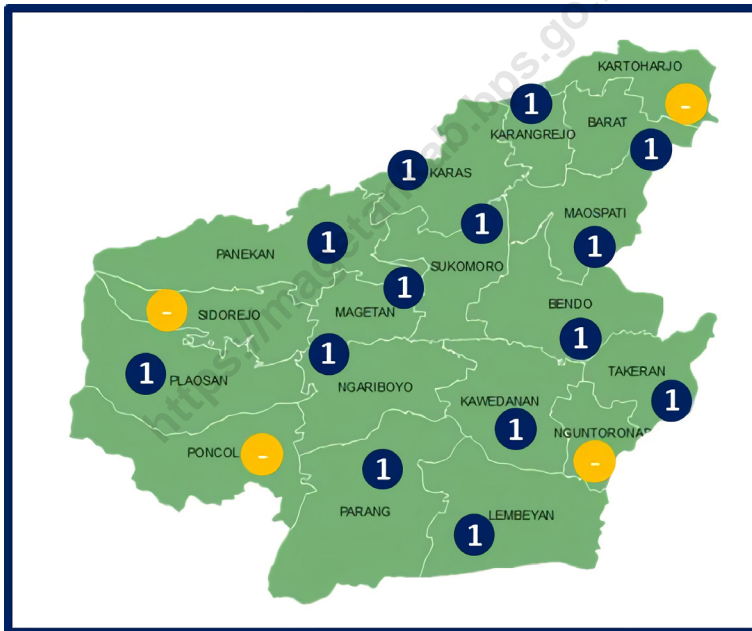
**Persentase Panjang Jalan Menurut Kondisi Jalan di Kabupaten Magetan (km), 2022**  
*Percentage of Roads Length by Condition of Roads in Magetan Regency (km), 2022*



Sumber/Source : Dinas Pekerjaan Umum dan Penataan Ruang Kabupaten Magetan/ *Public Work Service, Magetan Regency*

**Gambar** 8.2  
**Figures**

**Jumlah Kantor Pos Pembantu Menurut Kecamatan di Kabupaten Magetan, 2022**  
*Number of Post Offices Subsidiaries by Subdistrict in Magetan Regency, 2022*



Sumber/Source : Kantor Pos Kabupaten Magetan/ Post Office of Magetan Regency

## 8.1 TRANSPORTASI TRANSPORTATION

**Tabel 8.1.1** Panjang Jalan<sup>1</sup> Menurut Tingkat Kewenangan Pemerintahan di Kabupaten Magetan (km), 2020–2022  
*Length of Roads<sup>1</sup> by Level of Government Authority in Magetan Regency (km), 2020–2022*

Tingkat Kewenangan Pemerintahan <i>Level of Government Authority</i>	2020	2021	2022
(1)	(2)	(3)	(4)
Negara/State <sup>2</sup>	15,61	15,61	15,61
Provinsi/Province	39,06	39,06	39,06
Kabupaten Regency	630,25	630,25	630,25
<b>Jumlah/Total</b>	<b>684,92</b>	<b>684,92</b>	<b>684,92</b>

Catatan/Note: <sup>1</sup> Data tidak termasuk panjang jalan tol/ *Excluding toll road*

<sup>2</sup> Berdasarkan Keputusan Menteri Pekerjaan Umum dan Perumahan Rakyat No. 248/KPTS/M/2016/*Based on Public Work and Public Housing Ministerial Decree No. 248/KPTS/M/2016*

Sumber/Source: Dinas Pekerjaan Umum dan Penataan Ruang Kabupaten Magetan/ *Public Work Service, Magetan Regency*

**Tabel 8.1.2 Panjang Jalan Menurut Jenis Permukaan Jalan di Kabupaten Magetan (km), 2020–2022**  
**Length of Roads by Type of Road Surface in Magetan Regency (km), 2020–2022**

Jenis Permukaan Jalan Type of Road Surface	2020	2021	2022
(1)	(2)	(3)	(4)
Aspal/Paved	630,25	630,25	630,25
Kerikil/Gravel	-	-	-
Tanah/Soil	-	-	-
Lainnya/Others	-	-	-
<b>Jumlah/Total</b>	<b>630,25</b>	<b>630,25</b>	<b>630,25</b>

Sumber/Source: Dinas Pekerjaan Umum dan Penataan Ruang Kabupaten Magetan/ Public Work Service, Magetan Regency

**Tabel 8.1.3** Panjang Jalan Menurut Kondisi Jalan di Kabupaten Magetan (km), 2020–2022  
**Table** *Length of Roads by Condition of Roads in Magetan Regency (km), 2020–2022*

Kondisi Jalan Condition of Roads	2020	2021	2022
(1)	(2)	(3)	(4)
Baik/Good	331,78	323,83	112,56
Sedang/Moderate	133,81	148,11	401,76
Rusak/Damage	150,91	144,36	107,00
Rusak Berat/Severely Damage	13,75	13,95	8,93
<b>Jumlah/Total</b>	<b>630,25</b>	<b>630,25</b>	<b>630,25</b>

Sumber/Source: Dinas Pekerjaan Umum dan Penataan Ruang Kabupaten Magetan/ Public Work Service, Magetan Regency

**Tabel** 8.1.4 **Jumlah Kendaraan Bermotor Menurut Jenis Kendaraan di Kabupaten Magetan (unit), 2019–2022**  
**Number of Registered Motor Vehicles by Type of Motor Vehicles in Magetan Regency (units), 2019–2022**

Tahun Years	Akhir Tahun <sup>1</sup> End of Year	Mobil Penumpang Passenger Cars	Bus Buses	Truk Trucks	Sepeda Motor Motor- cycles	Jumlah Total
(1)	(2)	(3)	(4)	(5)	(6)	(7)
2019	295 571	27 090	386	10 529	268 355	306 360
2020	306 360	30 841	477	12 370	317 085	360 773
2021	360 773	29 498	367	10 709	269 112	309 686
2022 <sup>2</sup>	309 686	30 950	126	10 779	267 612	309 467

Catatan/Note: <sup>1</sup> Akhir tahun sebelumnya/End of year before

<sup>2</sup> Hanya kendaraan yang memiliki masa laku pajak 5 tahun terakhir

Sumber/Source: Samsat Kabupaten Magetan/ Samsat of Magetan Regency

## 8.2 KOMUNIKASI COMMUNICATION

**Tabel 8.2.1** Jumlah Kantor Pos Pembantu Menurut Kecamatan di Kabupaten Magetan, 2018–2022  
*Number of Post Offices Subsidiaries by Subdistrict in Magetan Regency, 2018– 2022*

Kecamatan Subdistrict	2018	2019	2020	2021	2021
(1)	(2)	(3)	(4)	(5)	(6)
Poncol	-	-	-	-	-
Parang	1	1	1	1	1
Lembeyan	1	1	1	1	1
Takeran	1	1	1	1	1
Nguntoronadi	-	-	-	-	-
Kawedanan	1	1	1	1	1
Magetan	1	1	1	1	1
Ngariboyo	1	1	1	1	1
Plaosan	1	1	1	1	1
Sidorejo	-	-	-	-	-
Panekan	1	1	1	1	1
Sukomoro	1	1	1	1	1
Bendo	1	1	1	1	1
Maospati	1	1	1	1	1
Karangrejo	1	1	1	1	1
Karas	1	1	1	1	1
Barat	1	1	1	1	1
Kartoharjo	-	-	-	-	-
<b>Kabupaten Magetan</b>	<b>14</b>	<b>14</b>	<b>14</b>	<b>14</b>	<b>14</b>

Sumber/Source: Kantor Pos Kabupaten Magetan/ Post Office of Magetan Regency





# 09.

## PERBANKAN, KOPERASI, DAN HARGA-HARGA *BANKING, COOPERATION, AND PRICES*

### 861

Koperasi aktif di  
Kabupaten Magetan

Meliputi Koperasi Unit Desa (KUD), Koperasi Pegawai, Konsumsi Perdagangan, Serba Usaha, Karyawan, dan lain-lain





**PENJELASAN TEKNIS**

1. Koperasi adalah perserikatan yang bertujuan memenuhi keperluan para anggotanya dengan cara menjual barang keperluan sehari-hari dengan harga murah (tidak bermaksud mencari untung).
2. Koperasi Unit Desa (KUD) adalah koperasi di wilayah pedesaan yang bergerak dalam penyediaan kebutuhan masyarakat yang berkaitan dengan kegiatan pertanian. KUD dapat juga dikatakan sebagai wadah organisasi ekonomi yang berwatak sosial dan merupakan wadah bagi pengembangan berbagai kegiatan ekonomi masyarakat pedesaan yang diselenggarakan oleh masyarakat dan untuk masyarakat itu sendiri. KUD dapat juga disebut sebagai koperasi serba usaha karena berusaha memenuhi berbagai bidang seperti simpan pinjam, konsumsi, produksi, pemasaran dan jasa.
3. Koperasi Pegawai Republik Indonesia (KPRI) adalah koperasi yang didirikan oleh pegawai negeri serta dikelola untuk kepentingan pegawai negeri. Jadi anggota KPRI adalah juga orang-orang yang mempunyai wilayah kerja kecamatan atau berada dalam lembaga pemerintahan atau di sekolah-sekolah atau di

**TECHNICAL NOTES**

1. *Cooperative is a union that aims to meet the needs of its members by selling daily necessities at a low price (not intended to make a profit).*
2. *Village Unit Cooperatives (KUD) are cooperatives in rural areas that are engaged in providing community needs related to agricultural activities. KUD can also be said as a forum for economic organizations with a social character and is a forum for the development of various economic activities of rural communities organized by the community and for the community itself. KUD can also be called a multi-business cooperative because it seeks to fulfill various fields such as savings and loans, consumption, production, marketing and services.*
3. *The Republic of Indonesia Employees Cooperative (KPRI) is a cooperative established by civil servants and managed for the benefit of civil servants. So KPRI members are also people who have subdistrict working areas or are in government institutions or in schools or in sub-districts.*

kecamatan-kecamatan.

4. Koperasi Karyawan (KOPKAR) adalah sebuah koperasi yang berada di sebuah perusahaan tertentu. Anggota koperasi ini adalah para karyawan dari perusahaan tersebut. Tidak seperti koperasi sekolah, koperasi karyawan haruslah memiliki badan hukum dan terdaftar karena para anggota dan pengurusnya sudah dewasa dan paham mengenai hukum.
  5. Koperasi Pasar (KOPPAS) adalah jenis koperasi yang anggotanya terdiri dari para pedagang pasar. Bentuk koperasi koperasi pasar dapat berupa koperasi simpan pinjam yang menyediakan pinjaman modal bagi para pedagang.
4. *Employee Cooperative (KOPKAR) is a cooperative that is in a particular company. The members of the cooperative are the employees of the company. Unlike school cooperatives, employee cooperatives must have a legal entity and be registered because the members and management are mature and understand the law.*
  5. *Market Cooperatives (KOPPAS) are types of cooperatives whose members consist of market traders. The form of market cooperative cooperatives can be savings and loan cooperatives that provide capital loans to traders.*

**ULASAN**

Sarana penunjang kegiatan ekonomi yang ada di Kabupaten Magetan salah satunya adalah berdirinya 861 koperasi di seluruh wilayah yang terdiri dari KUD, Konsumsi Perdagangan, Serba Usaha, Koperasi Karyawan, dll.

**DESCRIPTION**

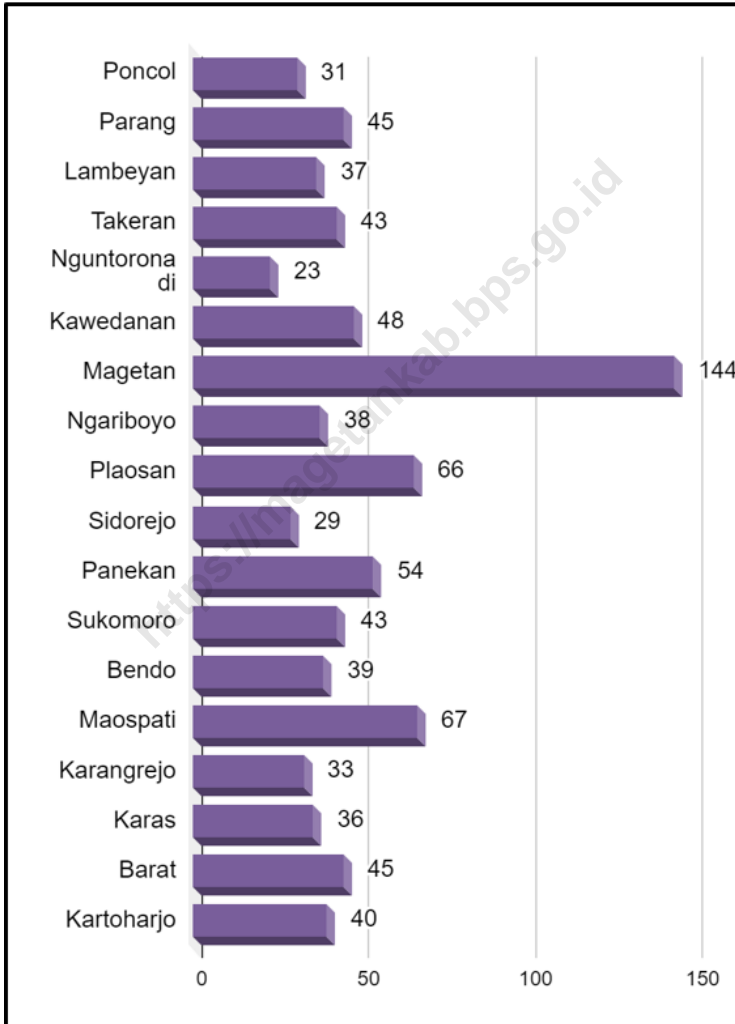
*One of facilities of economic activities in Magetan is the establishment of 861 cooperatives in all regions consisting of KUD, Consumption Trade, Business Multipurpose Cooperative Employees, etc .*

<https://magetankab.bps.go.id>



**Gambar** 9.1  
**Figures**

**Jumlah Koperasi Aktif Menurut Kecamatan di Kabupaten Magetan, 2022**  
**Number of Active Cooperative by Subdistrict in Magetan Regency, 2022**

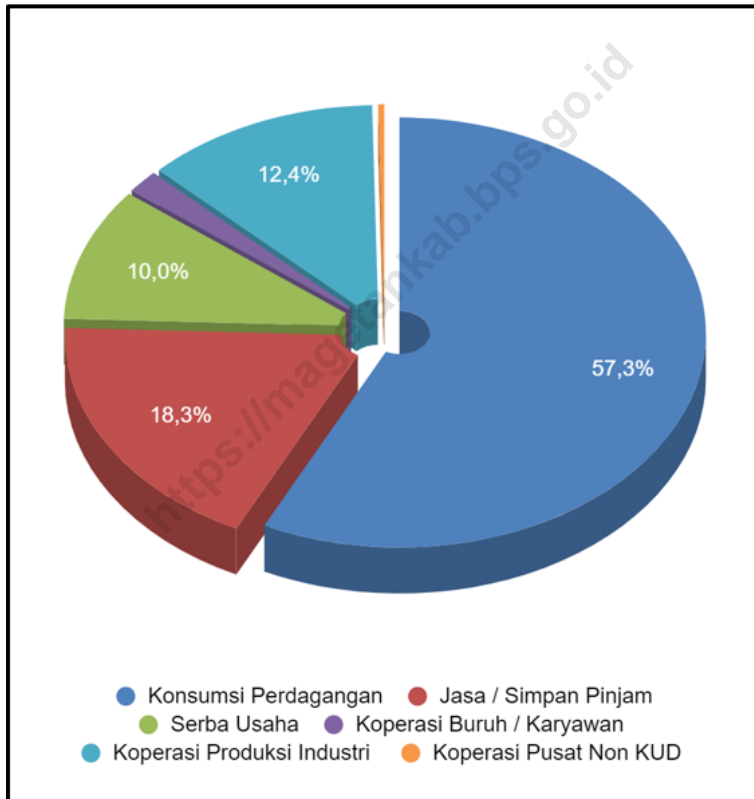


Sumber/Source : Dinas Koperasi, Usaha Mikro, Kecil dan Menengah Kabupaten Magetan/ Cooperatives, Micro, Small and Medium Employes Service, Magetan Regency



**Gambar** 9.2  
**Figures**

**Persentase Koperasi Menurut Jenis Koperasi di Kabupaten Magetan, 2022**  
*Percentage of Cooperative by Kind of Cooperative in Magetan Regency, 2022*



Sumber/Source : Dinas Koperasi, Usaha Mikro, Kecil dan Menengah Kabupaten Magetan/ Cooperatives, Micro, Small and Medium Employes Service, Magetan Regency

**Tabel**  
**Table** 9.1**Jumlah Koperasi Aktif Menurut Kecamatan di Kabupaten Magetan, 2019–2022**  
**Number of Active Cooperative by Subdistrict in Magetan Regency, 2019–2022**

Kecamatan Subdistrict	2019	2020	2021	2022
(1)	(2)	(3)	(4)	(5)
Poncol	29	29	31	31
Parang	41	42	43	45
Lembeyan	36	36	37	37
Takeran	41	41	43	43
Nguntoronadi	20	21	23	23
Kawedanan	48	48	48	48
Magetan	140	142	143	144
Ngariboyo	37	37	38	38
Plaosan	63	63	64	66
Sidorejo	28	29	29	29
Panekan	51	52	53	54
Sukomoro	42	42	43	43
Bendo	39	39	39	39
Maospati	60	61	64	67
Karangrejo	33	33	33	33
Karas	36	36	36	36
Barat	44	44	45	45
Kartoharjo	40	40	40	40
<b>Kabupaten Magetan</b>	<b>828</b>	<b>835</b>	<b>852</b>	<b>861</b>

Sumber/Source: Dinas Koperasi, Usaha Mikro, Kecil dan Menengah Kabupaten Magetan/ *Cooperatives, Micro, Small and Medium Employes Service, Magetan Regency*

**Tabel**  
**Table** 9.2**Jumlah Koperasi Menurut Jenis Koperasi dan Kecamatan di Kabupaten Magetan, 2022**  
**Number of Cooperative by Kind of Cooperative and Subdistrict in Magetan Regency, 2022**

Kecamatan Subdistrict	Jenis Koperasi/Kind of Cooperative					Jumlah Total
	KUD	KPRI	KOPKAR	KOPPAS	Lainnya Other	
(1)	(2)	(3)	(4)	(5)	(6)	(7)
Poncol	1	-	-	1	29	31
Parang	1	-	-	1	43	45
Lembeyan	1	-	-	-	36	37
Takeran	1	-	-	-	42	43
Nguntoronadi	-	-	-	-	23	23
Kawedanan	1	-	2	1	44	48
Magetan	1	-	11	2	130	144
Ngariboyo	-	-	1	-	37	38
Plaosan	1	-	-	1	64	66
Sidorejo	-	-	-	-	29	29
Panekan	1	-	-	-	53	54
Sukomoro	1	-	-	-	42	43
Bendo	1	-	-	-	38	39
Maospati	1	-	-	1	65	67
Karangrejo	1	-	1	1	30	33
Karas	-	-	-	-	36	36
Barat	1	-	-	-	44	45
Kartoharjo	2	-	1	-	37	40
<b>Kabupaten Magetan</b>	<b>15</b>	<b>-</b>	<b>16</b>	<b>8</b>	<b>822</b>	<b>861</b>

Sumber/Source: Dinas Koperasi, Usaha Mikro, Kecil dan Menengah Kabupaten Magetan/ Cooperatives, Micro, Small and Medium Employes Service, Magetan Regency

**Tabel**  
**Table** 9.3

**Koperasi Menurut Golongan Fungsional dan Kecamatan di Kabupaten Magetan, 2022**  
**Number of Cooperatives by Function Class and Subdistrict in Magetan Regency, 2022**

Kecamatan Subdistrict	Golongan Fungsional Koperasi/Function Class of Cooperative				
	PNS Civil Servant	ABRI/Military			Wanita/ Pensiunan Women/ Pensioner
		AD Army	AU Air Force	Kepolisian Police	
(1)	(2)	(3)	(4)	(5)	(6)
Poncol	2	-	-	-	8
Parang	2	-	-	-	14
Lembeyan	1	-	-	-	14
Takeran	2	-	-	-	13
Nguntoronadi	1	-	-	-	9
Kawedanan	2	-	-	-	21
Magetan	29	2	-	1	20
Ngariboyo	1	-	-	-	13
Plaosan	4	-	-	-	17
Sidorejo	1	-	-	-	10
Panekan	1	-	-	-	20
Sukomoro	3	-	-	-	18
Bendo	1	-	-	-	18
Maospati	2	-	14	-	16
Karangrejo	3	-	-	-	14
Karas	-	-	-	-	12
Barat	3	-	-	-	15
Kartoharjo	-	-	-	-	13
<b>Kabupaten Magetan</b>	<b>58</b>	<b>2</b>	<b>14</b>	<b>1</b>	<b>265</b>

Sumber/Source: Dinas Koperasi, Usaha Mikro, Kecil dan Menengah Kabupaten Magetan/ Cooperatives, Micro, Small and Medium Employes Service, Magetan Regency

**Tabel**  
**Table** 9.4**Koperasi Non KUD Menurut Jenis dan Kecamatan di Kabupaten Magetan, 2022**  
**Number of Non Village Unit Cooperatives (VUC) by Types and Subdistrict in Magetan Regency, 2022**

Kecamatan Subdistrict	Jenis Koperasi/Kind of Cooperative		
	Konsumsi Perdagangan Trade Consumption	Jasa/Simpan Pinjam Services/Saving and Loans	Serba Usaha Multi Business Cooperatives
(1)	(2)	(3)	(4)
Poncol	17	7	1
Parang	19	15	4
Lembeyan	22	4	5
Takeran	25	9	8
Nguntoronadi	15	7	3
Kawedanan	30	12	2
Magetan	98	29	16
Ngariboyo	25	8	8
Plaosan	42	13	7
Sidorejo	19	4	5
Panekan	31	8	4
Sukomoro	29	9	5
Bendo	25	9	2
Maospati	47	8	9
Karangrejo	20	3	2
Karas	20	8	4
Barat	31	7	7
Kartoharjo	17	10	1
<b>Kabupaten Magetan</b>	<b>532</b>	<b>170</b>	<b>93</b>

Lanjutan Tabel/Continued Table 9.4

Kecamatan <i>Subdistrict</i>	Jenis Koperasi/Kind of Cooperative		
	Koperasi Buruh/ Karyawan <i>Labour and Staff Cooperatives</i>	Koperasi Produksi Industri <i>Labour and Industrial Production Cooperatives</i>	Koperasi Pusat Non KUD <i>Central Cooperatives Non VUC</i>
(1)	(5)	(6)	(7)
Poncol	-	5	-
Parang	-	7	-
Lembeyan	-	9	-
Takeran	-	7	1
Nguntoronadi	-	1	-
Kawedanan	2	2	-
Magetan	11	9	1
Ngariboyo	1	5	-
Plaosan	-	9	-
Sidorejo	-	3	-
Panekan	-	12	-
Sukomoro	-	4	-
Bendo	-	3	-
Maospati	-	8	1
Karangrejo	1	6	-
Karas	-	8	-
Barat	-	6	-
Kartoharjo	1	11	-
<b>Kabupaten Magetan</b>	<b>16</b>	<b>115</b>	<b>3</b>

Sumber/Source: Dinas Koperasi, Usaha Mikro, Kecil dan Menengah Kabupaten Magetan/ *Cooperatives, Micro, Small and Medium Employes Service, Magetan Regency*

**Tabel**  
**Table** 9.5**Koperasi Menurut Tingkat dan Kecamatan di Kabupaten  
Magetan, 2022**  
*Number of Cooperatives by Function Class and Subdistrict  
in Magetan Regency, 2022*

Kecamatan Subdistrict	KUD/VUC		
	Primer Primery	Puskud Central	Inkud Principal
(1)	(2)	(3)	(4)
Poncol	1	-	-
Parang	1	-	-
Lembeyan	1	-	-
Takeran	1	-	-
Nguntoronadi	-	-	-
Kawedanan	1	-	-
Magetan	1	-	-
Ngariboyo	-	-	-
Plaosan	1	-	-
Sidorejo	-	-	-
Panekan	1	-	-
Sukomoro	1	-	-
Bendo	1	-	-
Maospati	1	-	-
Karangrejo	1	-	-
Karas	-	-	-
Barat	1	-	-
Kartoharjo	2	-	-
<b>Kabupaten Magetan</b>	<b>15</b>	<b>-</b>	<b>-</b>

Lanjutan Tabel/Continued Table 9.5

Kecamatan Subdistrict	Non KUD/Non VUC		
	Primer Primery	Puskud Central	Inkud Principal
(1)	(5)	(6)	(7)
Poncol	30	-	-
Parang	44	-	-
Lembeyan	36	-	-
Takeran	41	1	-
Nguntoronadi	23	-	-
Kawedanan	47	-	-
Magetan	142	1	-
Ngariboyo	38	-	-
Plaosan	65	-	-
Sidorejo	29	-	-
Panekan	53	-	-
Sukomoro	42	-	-
Bendo	38	-	-
Maospati	65	1	-
Karangrejo	32	-	-
Karas	36	-	-
Barat	44	-	-
Kartoharjo	38	-	-
<b>Kabupaten Magetan</b>	<b>843</b>	<b>3</b>	<b>-</b>

Sumber/Source: Dinas Koperasi, Usaha Mikro, Kecil dan Menengah Kabupaten Magetan/ Cooperatives, Micro, Small and Medium Employes Service, Magetan Regency



**Tabel**  
**Table** 9.6**Karyawan dan Anggota Koperasi Menurut Kecamatan di Kabupaten Magetan, 2022**  
**Number of Stafs and Members of Cooperative by Subdistrict in Magetan Regency, 2022**

Kecamatan Subdistrict	Jumlah Koperasi Number of Cooperatives	KUD/VUC	
		Anggota Koperasi Member of Cooperatives	Masyarakat Society
(1)	(2)	(3)	(4)
Poncol	-	-	-
Parang	-	-	-
Lembeyan	3 379	3 379	-
Takeran	3 834	3 834	-
Nguntoronadi	-	-	-
Kawedanan	5 970	5 970	-
Magetan	-	-	-
Ngariboyo	-	-	-
Plaosan	-	-	-
Sidorejo	-	-	-
Panekan	-	-	-
Sukomoro	-	-	-
Bendo	108	108	-
Maospati	30	30	-
Karangrejo	6 459	6 459	-
Karas	-	-	-
Barat	3 714	3 714	-
Kartoharjo	8 633	8 633	-
<b>Kabupaten Magetan</b>	<b>32 127</b>	<b>32 127</b>	<b>-</b>

Lanjutan Tabel/*Continued Table* 9.6

<b>Primer Non KUD/Non VUC Primary</b>			
<b>Kecamatan Subdistrict</b>	<b>Jumlah Koperasi Number of Cooperatives</b>	<b>Anggota Koperasi Member of Cooperatives</b>	<b>Masyarakat Society</b>
(1)	(5)	(6)	(7)
Poncol	517	517	-
Parang	1 229	1 229	-
Lembeyan	1 687	1 687	-
Takeran	3 920	3 920	-
Nguntoronadi	875	875	-
Kawedanan	3 173	3 173	-
Magetan	14 898	14 898	-
Ngariboyo	1 756	1 756	-
Plaosan	4 494	4 494	-
Sidorejo	870	870	-
Panekan	970	970	-
Sukomoro	1 741	1 741	-
Bendo	1 543	1 543	-
Maospati	4 784	4 784	-
Karangrejo	2 154	2 154	-
Karas	1 076	1 076	-
Barat	2 599	2 599	-
Kartoharjo	1 862	1 862	-
<b>Kabupaten Magetan</b>	<b>50 148</b>	<b>50 148</b>	<b>-</b>

Lanjutan Tabel/Continued Table 9.6

Kecamatan Subdistrict	Pusat Non KUD/Non VUC Central		
	Jumlah Koperasi Number of Cooperatives	Anggota Koperasi Member of Cooperatives	Masyarakat Society
(1)	(8)	(9)	(10)
Poncol	-	-	-
Parang	-	-	-
Lembeyan	-	-	-
Takeran	1	3	-
Nguntoronadi	-	-	-
Kawedanan	-	-	-
Magetan	1	48	-
Ngariboyo	-	-	-
Plaosan	-	-	-
Sidorejo	-	-	-
Panekan	-	-	-
Sukomoro	-	-	-
Bendo	-	-	-
Maospati	1	-	-
Karangrejo	-	-	-
Karas	-	-	-
Barat	-	-	-
Kartoharjo	-	-	-
<b>Kabupaten Magetan</b>	<b>3</b>	<b>51</b>	<b>-</b>

Sumber/Source: Dinas Koperasi, Usaha Mikro, Kecil dan Menengah Kabupaten Magetan/ Cooperatives, Micro, Small and Medium Employes Service, Magetan Regency

**Tabel**  
**Table** 9.7**Koperasi Menurut Kelompok di Kabupaten Magetan,  
2022**  
*Cooperative by Types in Magetan Regency, 2022*

<b>Jenis Koperasi</b> <i>Kind of Cooperative</i>	<b>Jumlah Koperasi</b> <i>Number of Cooperative</i>	<b>Jumlah Anggota</b> <i>Number of Members</i>
(1)	(2)	(3)
KUD Pangan	15	32 127
KUD Mina	-	-
Koperasi Pertanian	104	659
Koperasi Perkebunan	2	376
Koperasi Petani Tebu Rakyat (KPTR)	-	-
Koperasi Kehutanan	12	-
Koperasi Peternakan	5	-
Koperasi Perikanan	-	-
Koperasi Produsen Tahu Tempe Indonesia (Kopti)	1	-
Kehadiran Koperasi Pondok Pesantren (Koppontren)	20	-
Koperasi Industri Kerajinan (Kopinkra)	6	-
Koperasi Pegawai Republik Indonesia (KPRI)	58	8 984
Koperasi Karyawan (Kopkar)	16	1 185
Koperasi Angkatan Darat	2	634
Koperasi Angkatan Laut	-	-
Koperasi Angkatan Udara	14	1 800
Koperasi Kepolisian	1	969
Koperasi Pabrik	1	529
Koperasi Wredatama	2	287
Koperasi Simpan Pinjam (KSP)	55	12 004

Lanjutan Tabel/*Continued Table 9.7*

<b>Jenis Koperasi</b> <i>Kind of Cooperative</i>	<b>Jumlah Koperasi</b> <i>Number of Cooperative</i>	<b>Jumlah Anggota</b> <i>Number of Members</i>
(1)	(2)	(3)
Koperasi Jasa Keuangan Syariah (KJSK)	-	-
Koperasi Pasar	8	60
Koperasi Wisata	-	-
Koperasi Simpan Pinjam Pembiayaan Syariah (KSPPS)	96	2 872
Koperasi Wanita	263	16 389
Koperasi Angkutan Darat	7	179
Koperasi Angkutan Laut	-	-
Koperasi Profesi	-	-
Koperasi Veteran	1	-
Koperasi Mahasiswa	-	-
Koperasi Pemuda	2	-
Koperasi Pertambangan	-	-
Koperasi Pedagang Kaki Lima	2	239
Koperasi Jamu Gendong	1	-
Koperasi Serba Usaha (KSU)	93	2 483
Koperasi Lainnya	71	497
Koperasi Karang Taruna	-	-
Koperasi Sekunder	2	51
Koperasi Perumahan	1	-

Sumber/*Source*: Dinas Koperasi, Usaha Mikro, Kecil dan Menengah Kabupaten Magetan/ *Cooperatives, Micro, Small and Medium Employes Service, Magetan Regency*

**Tabel**  
**Table** 9.8**Indeks Harga Konsumen per Bulan Menurut Kelompok Pengeluaran (2018=100) di Kota Madiun, 2022**  
**Consumer Price Index per Month by Expenditure Group (2018=100) in Madiun Municipality, 2022**

<b>Bulan</b> <b>Month</b>	<b>Makanan, Minuman dan</b> <b>Tembakau</b> <b>Food, Beverages and</b> <b>Tobacco</b>	<b>Pakaian dan Alas Kaki</b> <b>Clothing and Footwear</b>	<b>Perumahan, Air, Listrik,</b> <b>dan Bahan Bakar Rumah</b> <b>Tangga</b> <b>Housing, Water,</b> <b>Electricity, and Household</b> <b>Fuels</b>
(1)	(2)	(3)	(4)
Januari/January	112,73	105,76	103,72
Februari/February	111,49	105,88	105,88
Maret/March	113,82	106,54	104,09
April/April	115,45	107,92	104,23
Mei/May	116,84	108,02	104,54
Juni/June	119,35	108,29	104,84
Juli/July	120,78	108,62	105,13
Agustus/August	117,50	108,99	106,33
September/September	116,90	109,18	106,38
Oktober/October	116,23	109,23	106,39
November/November	116,85	109,23	106,39
Desember/December	119,10	109,25	106,46

Lanjutan Tabel/Continued Table 9.8

<b>Bulan Month</b>	<b>Perlengkapan, Peralatan, dan Pemeliharaan Rutin Rumah Tangga Furnishing, Household Equipment and Routine Household Maintenance</b>	<b>Kesehatan Health</b>	<b>Transportasi Transport</b>
(1)	(5)	(6)	(7)
Januari/January	105,50	103,64	103,82
Februari/February	105,95	111,47	103,02
Maret/March	106,78	111,75	103,14
April/April	107,91	112,17	105,82
Mei/May	108,19	112,17	106,69
Juni/June	108,25	112,38	105,78
Juli/July	108,47	112,38	105,91
Agustus/August	108,60	112,41	106,19
September/September	108,62	112,56	117,63
Oktober/October	108,56	112,58	118,59
November/November	108,49	112,58	118,85
Desember/December	108,43	112,61	119,41

Lanjutan Tabel/*Continued Table* 9.8

<b>Bulan Month</b>	<b>Informasi, Komunikasi, dan Jasa Keuangan Information, Communication and Financial Services</b>	<b>Rekreasi, Olahraga, dan Budaya Recreation, Sport, and Culture</b>	<b>Pendidikan Education</b>
<b>(1)</b>	<b>(8)</b>	<b>(9)</b>	<b>(10)</b>
Januari/ <i>January</i>	95,17	110,02	103,64
Februari/ <i>February</i>	95,17	110,17	103,81
Maret/ <i>March</i>	95,19	110,45	103,89
April/ <i>April</i>	95,28	110,89	103,89
Mei/ <i>May</i>	95,28	110,89	103,89
Juni/ <i>June</i>	95,28	111,36	103,89
Juli/ <i>July</i>	95,28	111,41	104,26
Agustus/ <i>August</i>	94,00	112,04	104,36
September/ <i>September</i>	94,00	112,87	104,36
Oktober/ <i>October</i>	93,62	112,87	104,36
November/ <i>November</i>	93,62	113,02	104,36
Desember/ <i>December</i>	93,61	113,02	104,36



Lanjutan Tabel/Continued Table 9.3

<b>Bulan Month</b>	<b>Penyediaan Makanan dan Minuman/Restoran Food and Beverage Services/Restaurant</b>	<b>Perawatan Pribadi dan Jasa Lainnya Personal Care and Other Services</b>	<b>Umum General</b>
(1)	(11)	(12)	(13)
Januari/January	110,32	112,81	106,91
Februari/February	110,32	114,02	106,94
Maret/March	110,86	114,73	107,77
April/April	111,29	115,74	108,81
Mei/May	111,51	117,12	109,44
Juni/June	112,53	117,42	110,16
Juli/July	114,26	118,16	110,85
Agustus/August	114,68	119,31	110,38
September/September	114,68	119,99	111,79
Oktober/October	114,76	120,60	111,76
November/November	114,76	120,71	111,96
Desember/December	114,80	121,01	112,61

Sumber/Source: BPS Kota Madiun, Survei Harga Konsumen/BPS-Statistics of Madiun Municipality, Consumer Price Survey

**Tabel**  
**Table** 9.9**Laju Inflasi Bulanan Menurut Kelompok Pengeluaran  
(2018=100) di Kota Madiun, 2022**  
**Monthly Inflation Rate by Expenditure Group (2018=100) in  
Madiun Municipality, 2022**

<b>Bulan</b> <b>Month</b>	<b>Makanan, Minuman dan Tembakau</b> <b>Food, Beverages and Tobacco</b>	<b>Pakaian dan Alas Kaki</b> <b>Clothing and Footwear</b>	<b>Perumahan, Air, Listrik, dan Bahan Bakar Rumah Tangga</b> <b>Housing, Water, Electricity, and Household Fuels</b>
(1)	(2)	(3)	(4)
Januari/January	0,72	0,16	0,07
Februari/February	(1,10)	0,11	0,13
Maret/March	2,09	0,62	0,23
April/April	1,43	1,30	0,13
Mei/May	1,20	0,09	0,30
Juni/June	2,15	0,25	0,29
Juli/July	1,20	0,30	0,28
Agustus/August	(2,72)	0,34	1,14
September/September	(0,51)	0,17	0,05
Oktober/October	(0,57)	0,05	0,01
November/November	0,53	-	-
Desember/December	1,93	0,02	0,07

Lanjutan Tabel/Continued Table 9.4

<b>Bulan Month</b>	<b>Perlengkapan, Peralatan, dan Pemeliharaan Rutin Rumah Tangga Furnishing, Household Equipment and Routine Household Maintenance</b>	<b>Kesehatan Health</b>	<b>Transportasi Transport</b>
(1)	(5)	(6)	(7)
Januari/January	0,28	1,12	1,01
Februari/February	0,43	7,55	(0,77)
Maret/March	0,78	0,25	0,12
April/April	1,06	0,38	2,60
Mei/May	0,26	-	0,82
Juni/June	0,06	0,19	(0,85)
Juli/July	0,20	-	0,12
Agustus/August	0,12	0,03	0,26
September/September	0,02	0,13	10,77
Oktober/October	(0,06)	0,02	0,82
November/November	(0,06)	-	0,22
Desember/December	(0,06)	0,03	0,47

Lanjutan Tabel/Continued Table 9.4

<b>Bulan Month</b>	<b>Informasi, Komunikasi, dan Jasa Keuangan Information, Communication and Financial Services</b>	<b>Rekreasi, Olahraga, dan Budaya Recreation, Sport, and Culture</b>	<b>Pendidikan Education</b>
(1)	(8)	(9)	(10)
Januari/January	(0,08)	0,27	-
Februari/February	-	0,14	0,16
Maret/March	0,02	0,25	0,08
April/April	0,09	0,40	-
Mei/May	-	-	-
Juni/June	-	0,42	-
Juli/July	-	0,04	0,36
Agustus/August	(1,34)	0,57	0,10
September/September	-	0,74	-
Oktober/October	(0,40)	-	-
November/November	-	0,13	-
Desember/December	(0,01)	-	-

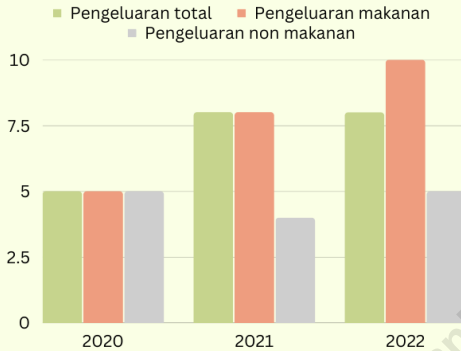
Lanjutan Tabel/Continued Table 9.4

<b>Bulan Month</b>	<b>Penyediaan Makanan dan Minuman/Restoran Food and Beverage Services/Restaurant</b>	<b>Perawatan Pribadi dan Jasa Lainnya Personal Care and Other Services</b>	<b>Umum General</b>
(1)	(11)	(12)	(13)
Januari/January	0,25	0,43	0,44
Februari/February	-	1,07	0,03
Maret/March	0,49	0,62	0,78
April/April	0,39	0,88	0,97
Mei/May	0,20	1,19	0,58
Juni/June	0,91	0,26	0,66
Juli/July	1,54	0,63	0,63
Agustus/August	0,37	0,97	(0,42)
September/September	-	0,57	1,28
Oktober/October	0,07	0,51	(0,03)
November/November	-	0,09	0,18
Desember/December	0,03	0,25	0,58

Sumber/Source: BPS Kota Madiun, Survei Harga Konsumen/BPS-Statistics of Madiun Municipality, Consumer Price Survey

# 10.

## PENGELUARAN PENDUDUK POPULATION EXPENDITURE

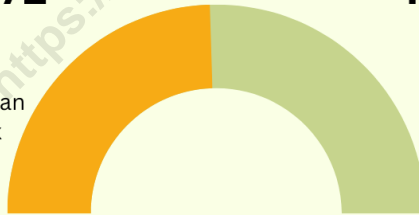


Pengeluaran total dari tahun 2020 hingga 2022 mengalami (kenaikan/penurunan). Pengeluaran makanan juga (meningkat/menurun) pada tahun 2022. Sementara pengeluaran untuk bukan makanan (meningkat/menurun)

### PENGELUARAN PERKAPITA SEBULAN

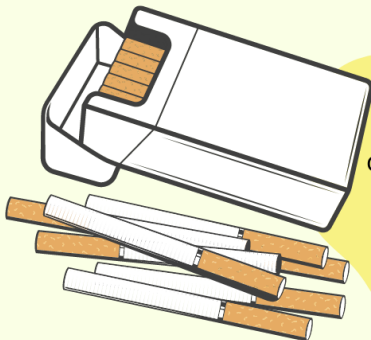
**Rp. 461.372**  
(49%)

dari total pengeluaran  
dikeluarkan untuk  
produk  
makanan



**Rp. 480.352**  
(51%)

dari total pengeluaran  
dikeluarkan untuk  
produk  
bukan makanan



### FUN FACT

Masyarakat Kabupaten Magetan cenderung **mengeluarkan uang untuk konsumsi rokok** dibanding produk bernutrisi seperti susu dan telur.



**PENJELASAN TEKNIS****TECHNICAL NOTES**

1. Untuk mengukur kemiskinan, BPS menggunakan konsep kemampuan memenuhi kebutuhan dasar (basic needs approach). Dengan pendekatan ini, kemiskinan dipandang sebagai ketidakmampuan dari sisi ekonomi untuk memenuhi kebutuhan dasar makanan dan bukan makanan yang diukur dari sisi pengeluaran. Metode yang digunakan adalah menghitung Garis Kemiskinan (GK), yang terdiri dari dua komponen yaitu Garis Kemiskinan Makanan (GKM) dan Garis Kemiskinan Non-Makanan (GKNM). Penghitungan Garis Kemiskinan dilakukan secara terpisah untuk daerah perkotaan dan perdesaan.
  2. Garis Kemiskinan Makanan (GKM) merupakan nilai pengeluaran kebutuhan minimum makanan yang disetarakan dengan 2.100 kkalori per kapita per hari. Garis Kemiskinan Non-Makanan (GKNM) adalah kebutuhan minimum untuk perumahan, sandang, pendidikan, kesehatan, dan kebutuhan dasar lainnya.
  3. Rata-rata pengeluaran per kapita sebulan adalah biaya yang dikeluarkan untuk konsumsi semua anggota rumah tangga selama sebulan dibagi dengan banyaknya anggota rumah
1. *To measure poverty, BPS-Statistics Indonesia has used the concept of basic needs approach. Therefore, poverty is viewed as economic inability to fulfill food and non-food basic needs which are measured by consumption/expenditure. The method used is calculating poverty line, which consists of two components that are Food Poverty Line (FPL) and Non-Food Poverty Line (NFPL). The poverty line was calculated separately for urban and rural areas.*
  2. *The Food Poverty Line refers to the daily minimum requirement of 2,100 kcal per capita per day. The Non-Food Poverty Line refers to the minimum requirement for household necessities for clothing, education, health, and other basic individual needs.*
  3. *Average monthly expenditure per capita is the cost incurred for the consumption of all household members for a month divided by the number of household members. Spending on food consumption is*



tangga. Pengeluaran untuk konsumsi makanan dihitung selama seminggu terakhir, sedangkan konsumsi bukan makanan dihitung sebulan dan setahun terakhir. Baik konsumsi makanan maupun bukan makanan selanjutnya dikonversikan ke dalam pengeluaran rata-rata sebulan. Angka konsumsi/pengeluaran rata-rata per kapita yang disajikan dalam publikasi ini diperoleh dari hasil bagi jumlah konsumsi seluruh rumah tangga (baik mengonsumsi makanan maupun tidak) terhadap jumlah penduduk.

*calculated during the past week, while non-food consumption is calculated in the past month and year. Both food consumption and non-food consumption are subsequently converted into an average expenditure of one month. The average per capita consumption/expenditure figures presented in this publication are derived from the quotient of the total consumption of all households (both food and non-food consumption) of the total population.*

**ULASAN**

Rata-rata pengeluaran per kapita penduduk Kabupaten Magetan selama sebulan adalah 1.046.174 Rupiah. Pengeluaran tersebut terdiri dari pengeluaran makanan dan non-makanan dengan masing-masing 549.483 dan 496.690 Rupiah. Jika dilihat berdasarkan persentase, secara umum pengeluaran makanan lebih besar daripada pengeluaran non-makanan dengan perbandingan 52,52 persen dan 47,48 persen. Secara rata-rata, pengeluaran makanan terbesar adalah komoditi Makanan dan Minuman Jadi sebesar 184.731 Rupiah atau 17,66 persen. Di sisi lain, pengeluaran non-makanan terbesar adalah komoditi Perumahan dan Fasilitas Rumah Tangga sebesar 221.375 Rupiah atau 21,16 persen.

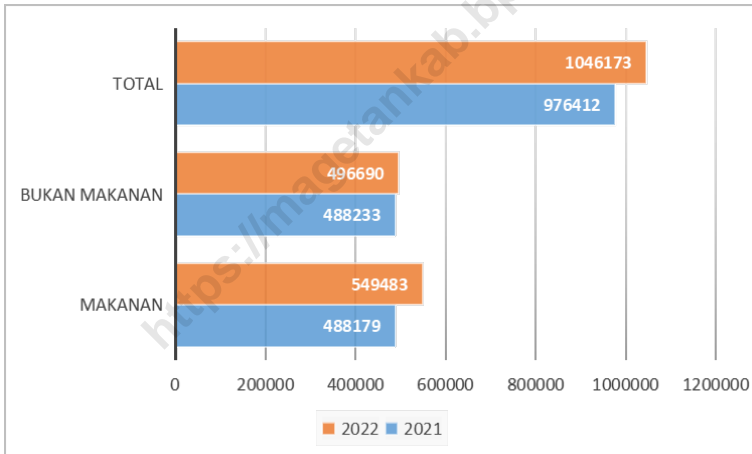
**DESCRIPTION**

*The average expenditure per capita for people in Magetan Regency for a month is 1.046.174 Rupiahs. The expenditure consists of food and non-food expenditure with 549,483 and 496,690 Rupiahs. When viewed by percentage, in general non-food expenditure is greater than food expenditure by comparison of 52.52 percent and 47.48 percent. On average, the largest food expenditure is the Prepared Food and Beverage group of 184,731 Rupiahs or 17.66 percent. On the other hand, the largest non-food expenditure is the Housing and Household Facilities commodity of 221,375 Rupiahs or 21.16 percent.*



**Gambar** 10.1  
**Figures**

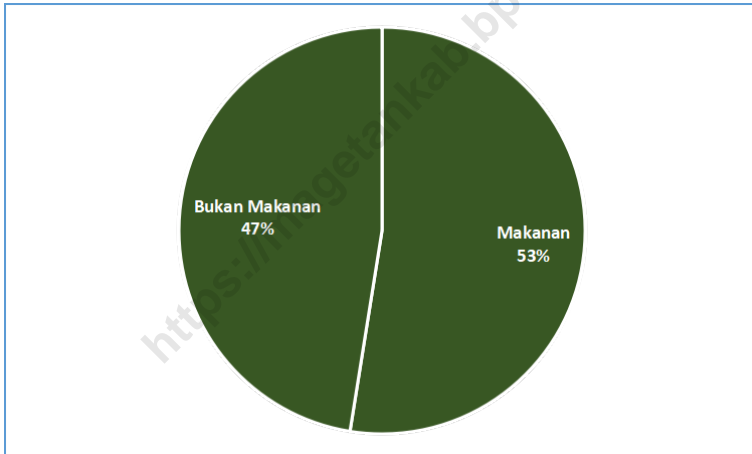
**Rata-rata Pengeluaran per Kapita Sebulan Menurut Kelompok (rupiah) di Kabupaten Magetan, 2021–2022**  
*Monthly Average Expenditure per Capita by Group (rupiahs) in Magetan Regency, 2021–2022*



Sumber/Source : BPS, Survei Sosial Ekonomi Nasional (Susenas) Maret/BPS-Statistics Indonesia, National Socioeconomic Survey March

**Gambar** 10.2  
**Figures**

**Persentase Pengeluaran per Kapita Sebulan Menurut Kelompok di Kabupaten Magetan, 2021**  
*Percentage of Monthly Expenditure per Capita by Group in Magetan Regency, 2021*



Sumber/Source : BPS, Survei Sosial Ekonomi Nasional (Susenas) Maret/BPS-Statistics Indonesia, National Socioeconomic Survey March

**Tabel**  
**Table** 10.1

**Rata-rata Pengeluaran per Kapita Sebulan Menurut Kelompok Komoditas (rupiah) di Kabupaten Magetan, 2021 dan 2022**  
**Monthly Average Expenditure per Capita by Commodity Group (rupiahs) in Magetan Regency, 2021 and 2022**

Kelompok Komoditas/Commodity Group	2021	2022
(1)	(2)	(3)
<b>Makanan/Food</b>		
Padi-padian/Cereals	62 939	59 022
Umbi-umbian/Tubers	6 261	6 594
Ikan/udang/cumi/kerang/Fish/shrimp/common squid/shells	19 452	20 905
Daging/Meat	23 482	26 134
Telur dan susu/Eggs and milk	32 272	32 367
Sayur-sayuran/Vegetables	51 143	48 647
Kacang-kacangan/Legumes	17 538	17 106
Buah-buahan/Fruits	23 070	26 096
Minyak dan kelapa/Oil and coconut	18 451	20 354
Bahan minuman/Beverage stuffs	19 433	19 996
Bumbu-bumbuan/Spices	11 080	12 019
Konsumsi lainnya/Miscellaneous food items	11 851	8 692
Makanan dan minuman jadi/Prepared food and beverages	138 046	184 731
Rokok/Cigarettes	53 160	66 820
<b>Jumlah makanan/Total food</b>	<b>488 179</b>	<b>549 483</b>
<b>Bukan makanan/Non-food</b>		
Perumahan dan fasilitas rumah tangga/Housing and household facilities	197 147	221 375
Aneka barang dan jasa/Goods and services	118 754	124 191
Pakaian, alas kaki, dan tutup kepala/Clothing, footwear, and headgear	18 997	21 275
Barang tahan lama/Durable goods	98 734	55 588
Pajak, pungutan, dan asuransi/Taxes and insurance	36 366	46 272
Keperluan pesta dan upacara/kenduri/Parties and ceremonies	14 234	27 989
<b>Jumlah bukan makanan/Total non-food</b>	<b>484 233</b>	<b>496 690</b>
<b>Jumlah/Total</b>	<b>972 412</b>	<b>1 046 174</b>

Sumber/Source: BPS, Survei Sosial Ekonomi Nasional (Susenas) Maret/BPS-Statistics Indonesia, National Socioeconomic Survey March

**Tabel**  
**Table** 10.2**Persentase Pengeluaran per Kapita Sebulan Menurut Kelompok Komoditas di Kabupaten Magetan, 2021 dan 2022****Percentage of Monthly Expenditure per Capita by Commodity Group in Magetan Regency, 2021 and 2022**

<b>Kelompok Komoditas/Commodity Group</b>	<b>2021</b>	<b>2022</b>
(1)	(2)	(3)
<b>Makanan/Food</b>		
Padi-padian/Cereals	6,47	5,64
Umbi-umbian/Tubers	0,64	0,63
Ikan/udang/cumi/kerang/Fish/shrimp/common squid/shells	2,00	2,00
Daging/Meat	2,41	2,50
Telur dan susu/Eggs and milk	3,32	3,09
Sayur-sayuran/Vegetables	5,26	4,65
Kacang-kacangan/Legumes	1,80	1,64
Buah-buahan/Fruits	2,37	2,49
Minyak dan kelapa/Oil and coconut	1,90	1,95
Bahan minuman/Beverage stuffs	2,00	1,91
Bumbu-bumbuan/Spices	1,14	1,15
Konsumsi lainnya/Miscellaneous food items	1,22	0,83
Makanan dan minuman jadi/Prepared food and beverages	14,20	17,66
Rokok/Cigarettes	5,47	6,39
<b>Jumlah makanan/Total food</b>	<b>50,20</b>	<b>52,52</b>
<b>Bukan makanan/Non-food</b>		
Perumahan dan fasilitas rumah tangga/Housing and household facilities	20,27	21,16
Aneka barang dan jasa/Goods and services	12,21	11,87
Pakaian, alas kaki, dan tutup kepala/Clothing, footwear, and headgear	1,95	2,03
Barang tahan lama/Durable goods	10,15	5,31
Pajak, pungutan, dan asuransi/Taxes and insurance	3,74	4,42
Keperluan pesta dan upacara/kenduri/Parties and ceremonies	1,46	2,68
<b>Jumlah bukan makanan/Total non-food</b>	<b>49,80</b>	<b>47,48</b>
<b>Jumlah/Total</b>	<b>100,00</b>	<b>100,00</b>

Sumber/Source: BPS, Survei Sosial Ekonomi Nasional (Susenas) Maret/BPS-Statistics Indonesia, National Socioeconomic Survey March

**Tabel**  
**Table** 10.3

**Rata-rata Pengeluaran per Kapita Sebulan Menurut Kelompok Pengeluaran dan Komoditas (rupiah) di Kabupaten Magetan, 2022**  
**Monthly Average Expenditure per Capita by Expenditure and Commodity Group (rupiahs) in Magetan Regency, 2022**

Kelompok Komoditas/ <i>Commodity Group</i>	40 Persen Bawah/ 40 Percent Bottom	40 Persen Tengah/ 40 Percent Middle
(1)	(2)	(3)
<b>Makanan/Food</b>		
Padi-padian/ <i>Cereals</i>	54 743	57 397
Umbi-umbian/ <i>Tubers</i>	3 506	7 135
Ikan/udang/cumi/kerang/ <i>Fish/shrimp/common squid/shells</i>	9 163	20 255
Daging/ <i>Meat</i>	11 353	24 823
Telur dan susu/ <i>Eggs and milk</i>	17 725	28 843
Sayur-sayuran/ <i>Vegetables</i>	33 357	50 331
Kacang-kacangan/ <i>Legumes</i>	11 390	17 676
Buah-buahan/ <i>Fruits</i>	10 788	25 756
Minyak dan kelapa/ <i>Oil and coconut</i>	12 593	21 935
Bahan minuman/ <i>Beverage stuffs</i>	14 088	20 334
Bumbu-bumbuan/ <i>Spices</i>	7 863	11 792
Konsumsi lainnya/ <i>Miscellaneous food items</i>	4 727	10 167
Makanan dan minuman jadi/ <i>Prepared food and beverages</i>	95 847	189 866
Rokok/ <i>Cigarettes</i>	32 425	77 519
<b>Jumlah makanan/<i>Total food</i></b>	<b>319 569</b>	<b>563 827</b>
<b>Bukan makanan/<i>Non-food</i></b>		
Perumahan dan fasilitas rumah tangga/ <i>Housing and household facilities</i>	110 561	194 238
Aneka barang dan jasa/ <i>Goods and services</i>	45 147	98 344
Pakaian, alas kaki, dan tutup kepala/ <i>Clothing, footwear, and headgear</i>	8 247	19 252
Barang tahan lama/ <i>Durable goods</i>	7 082	19 150
Pajak, pungutan, dan asuransi/ <i>Taxes and insurance</i>	22 942	34 851
Keperluan pesta dan upacara/kenduri/ <i>Parties and ceremonies</i>	3 631	14 939
<b>Jumlah bukan makanan/<i>Total non-food</i></b>	<b>197 611</b>	<b>380 774</b>
<b>Jumlah/<i>Total</i></b>	<b>517 180</b>	<b>944 601</b>



Lanjutan Tabel/Continued Table 10.3

Kelompok Komoditas/Commodity Group	20 Persen Atas/ 20 Percent Upper
(1)	(4)
<b>Makanan/Food</b>	
Padi-padian/Cereals	70 792
Umbi-umbian/Tubers	11 666
Ikan/udang/cumi/kerang/Fish/shrimp/common squid/shells	45 599
Daging/Meat	58 197
Telur dan susu/Eggs and milk	68 570
Sayur-sayuran/Vegetables	75 748
Kacang-kacangan/Legumes	27 358
Buah-buahan/Fruits	57 272
Minyak dan kelapa/Oil and coconut	32 664
Bahan minuman/Beverage stuffs	31 090
Bumbu-bumbuan/Spices	20 753
Konsumsi lainnya/Miscellaneous food items	13 647
Makanan dan minuman jadi/Prepared food and beverages	351 566
Rokok/Cigarettes	113 995
<b>Jumlah makanan/Total food</b>	<b>978 918</b>
<b>Bukan makanan/Non-food</b>	
Perumahan dan fasilitas rumah tangga/Housing and household facilities	496 310
Aneka barang dan jasa/Goods and services	333 252
Pakaian, alas kaki, dan tutup kepala/Clothing, footwear, and headgear	51 267
Barang tahan lama/Durable goods	224 944
Pajak, pungutan, dan asuransi/Taxes and insurance	115 546
Keperluan pesta dan upacara/kenduri/Parties and ceremonies	102 564
<b>Jumlah bukan makanan/Total non-food</b>	<b>1 323 883</b>
<b>Jumlah/Total</b>	<b>2 302 801</b>

Sumber/Source: BPS, Survei Sosial Ekonomi Nasional (Susenas) Maret/BPS-Statistics Indonesia, National Socioeconomic Survey March

# 11.

## PERDAGANGAN

TRADE

### PERDAGANGAN



3.242

Dengan IUMK maupun non-IUMK mencakup Mikro, Kecil, Menengah, Besar

### PERUSAHAAN



3.242

Mencakup PT, Firma, CV, Koperasi, Perorangan, dan lainnya



Sumber : Dinas Penanaman Modal dan Pelayanan Terpadu Satu Pintu Kabupaten Magetan



**PENJELASAN TEKNIS****TECHNICAL NOTES**

- |  |   |
|--|---|
| <p>1. Perdagangan atau perniagaan adalah kegiatan tukar menukar barang atau jasa atau keduanya yang berdasarkan kesepakatan bersama bukan pemaksaan.</p>   | <p>1. <i>Trade or commerce is the activity of exchanging goods or services or both based on mutual agreement rather than coercion.</i></p>  |
| <p>2. Pasar adalah tempat bertemunya antara penjual dan pembeli untuk bertransaksi jual beli barang maupun jasa. Ciri khas dari sebuah tempat agar dapat disebut pasar adalah adanya kegiatan transaksi jual beli.</p>                         | <p>2. <i>The market is a meeting place between sellers and buyers to transact the sale and purchase of goods and services. A distinctive feature of a place to be called a market is the existence of buying and selling transactions.</i></p>                  |
| <p>3. Toko adalah kedai berupa bangunan permanen tempat menjual jenis benda atau barang yang khusus, misalnya toko buku, toko buah, dan sebagainya. Secara fungsi ekonomi, istilah toko sesungguhnya hampir sama dengan kedai atau warung.</p> | <p>3. <i>Stores are shops in the form of permanent buildings that sell special types of objects or goods, for example bookstores, fruit shops, and so on. In terms of economic function, the term store is actually almost the same as a shop or stall.</i></p> |
| <p>4. Kios adalah toko kecil (tempat berjual buku, koran, dan sebagainya).</p>   | <p>4. <i>Kiosk is a small shop (a place to sell books, newspapers, etc.).</i></p>   |
| <p>5. Warung adalah tempat menjual makanan, minuman, kelontong, dan sebagainya. Warung adalah usaha kecil milik keluarga yang berbentuk kedai, kios, toko kecil, atau restoran sederhana.</p>  | <p>5. <i>Warung is a place to sell food, drinks, grocery, and so on. Stalls are small family-owned businesses in the form of stalls, kiosks, small shops or simple restaurants.</i></p>   |



**ULASAN**

Perdagangan adalah aspek yang penting untuk menggerakkan perekonomian suatu wilayah. Semakin banyak sarana perdagangan di suatu wilayah, maka akan semakin cepat perputaran uang yang menggerakkan roda perekonomian. Sarana perdagangan dapat berupa tempat permanen atau non permanen seperti tenda, kios, dan lain sebagainya.

Kegiatan perdagangan merupakan usaha jasa yang menghubungkan antara produsen (produk industri dan pertanian) dan konsumen. Tempat perjumpaan antara penjual dan pembeli adalah pasar.

Keberadaan pasar dapat meningkatkan sektor perdagangan. Pasar mempunyai peran yang penting yaitu memfasilitasi penduduk memperoleh barang kebutuhan sehari-hari.

**DESCRIPTION**

*Trade is an important aspect to drive the economy of a region. The more trading facilities in an area, the faster the velocity of money that drives the wheels of the economy. Trade facilities can be permanent or non-permanent places such as tents, kiosks, and so on.*

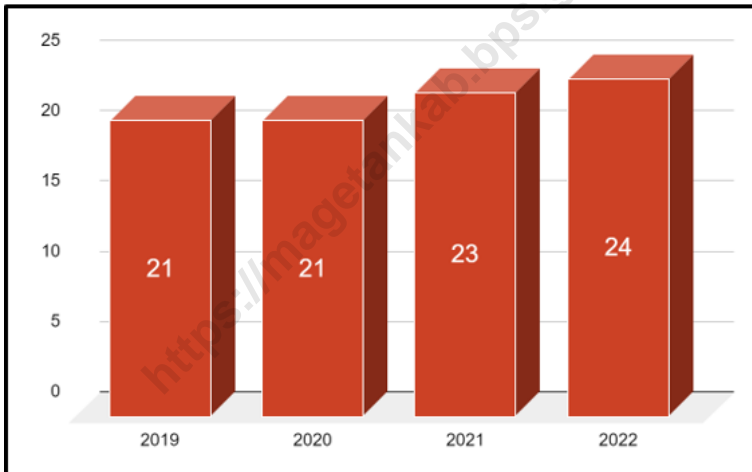
*Trading activity is a business service that connects between producers (industrial and agricultural products) and the consumer. Place encounter between the seller and the buyer is market.*

*The presence of market increase trade sector. Market has an important role, it facilitates obtaining goods for daily needs.*



**Gambar** 11.1  
**Figures**

**Jumlah Sarana Perdagangan di Kabupaten Magetan, 2022**  
**Number of Trading Facilities in Magetan Regency, 2022**

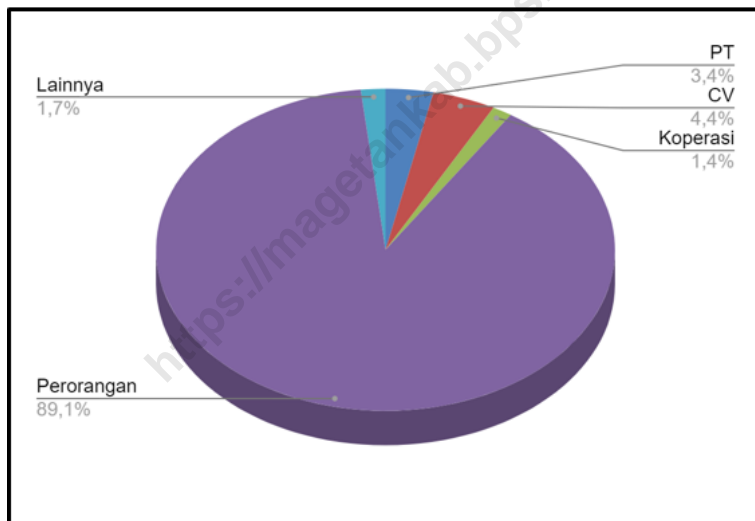


Sumber/Source : Dinas Perindustrian dan Perdagangan Kabupaten Magetan/Trade and Industrial Agency of Magetan Regency



**Gambar** 11.2  
**Figures**

**Jumlah Penyelenggaraan Wajib Daftar Perusahaan Menurut Bentuk Perusahaan di Kabupaten Magetan, 2022**  
***Number of Arrangement of Registration by Type of Establishment in Magetan Regency, 2022***



Sumber/Source : Dinas Penanaman Modal dan Pelayanan Terpadu Satu Pintu Kabupaten Magetan/*Investment and Integrated One Gate System Service of Magetan Regency*

**Tabel**  
**Table** 11.1

**Jumlah Sarana Perdagangan Menurut Jenisnya di  
Kabupaten Magetan, 2019–2022**  
**Number of Trading Facilities by Type of Facility in Magetan  
Regency, 2019–2022**

Jenis Sarana Perdagangan <i>Type of Trading Facilities</i>	2019	2020	2021	2022
(1)	(2)	(3)	(4)	(5)
Pasar/Market	21	21	23	24
Toko/Store	...	...	...	...
Kios	...	...	...	...
Warung	...	...	...	...
<b>Jumlah/Total</b>	<b>21</b>	<b>21</b>	<b>23</b>	<b>24</b>

Sumber/Source: Dinas Perindustrian dan Perdagangan Kabupaten Magetan/Trade and Industrial Agency of Magetan Regency

**Tabel**  
**Table 11.2****Kepemilikan Nomor Induk Berusaha (NIB) Menurut Kecamatan di Kabupaten Magetan, 2022**  
**Number of Ownership Business Identification Number by Subdistrict in Magetan Regency, 2022**

Kecamatan Subdistrict	OSS 1.1		Perizinan Berbasis Resiko OSS RBA (Risk Based Approach)				Jumlah Total
	Izin Usaha Mikro (IUMK)	Non- IUMK	Mikro Micro	Kecil Small	Mene- ngah Medium	Besar Big	
(1)	(2)	(3)	(4)	(5)	(6)	(7)	(8)
Poncol			123	3	-	-	126
Parang			153	3	-	-	156
Lembeyan			200	1	-	-	201
Takeran			139	2	-	2	143
Nguntoronadi			61	2	-	-	63
Kawedanan			159	5	-	1	165
Magetan			582	22	2	4	610
Ngariboyo			178	4	1	1	184
Plaosan			447	5	-	-	452
Sidorejo			75		-	-	75
Panekan			236	2	-	-	238
Sukomoro			131	6	-	1	138
Bendo			119	1	1	-	121
Maospati			193	6	-	1	200
Karangrejo			103	3	-	1	107
Karas			97	4	-	-	101
Barat			80	1	-	3	84
Kartoharjo			74	4	-	-	78
<b>Kabupaten Magetan</b>			<b>3 150</b>	<b>74</b>	<b>4</b>	<b>14</b>	<b>3 242</b>

Sumber/Source: Dinas Penanaman Modal dan Pelayanan Terpadu Satu Pintu Kabupaten Magetan/Investment and Integrated One Gate System Service of Magetan Regency

**Tabel**  
**Table** 11.3

**Penyelenggaraan Wajib Daftar Perusahaan (UU. No.3/1982) Menurut Bentuk Perusahaan dan Kecamatan di Kabupaten Magetan, 2022**  
*Arrangement of Registration by Type of Establishment and Subdistrict in Magetan Regency, 2022*

Kecamatan <i>Subdistrict</i>	PT <i>NV</i>	Firma <i>FA</i>	CV <i>CV</i>	Koperasi <i>Cooperative</i>
(1)	(2)	(3)	(4)	(5)
Poncol	-	-	4	-
Parang	8	-	11	1
Lembeyan	2	-	4	-
Takeran	6	-	6	9
Nguntoronadi	7	-	2	1
Kawedanan	9	-	5	10
Magetan	22	-	40	11
Ngariboyo	6	-	12	-
Plaosan	8	-	6	2
Sidorejo	2	-	1	-
Panekan	4	-	8	-
Sukomoro	4	-	8	1
Bendo	3	-	7	-
Maospati	10	-	12	7
Karangrejo	6	-	2	2
Karas	4	-	9	-
Barat	6	-	3	-
Kartoharjo	2	-	4	1
<b>Kabupaten Magetan</b>	<b>109</b>	<b>-</b>	<b>144</b>	<b>45</b>

Lanjutan Tabel/Continued Table 11.3

Kecamatan Subdistrict	Perorangan Private Exertion	Lainnya Other	Jumlah Total
(1)	(6)	(7)	(8)
Poncol	121	1	126
Parang	133	3	156
Lembeyan	192	3	201
Takeran	118	4	143
Nguntoronadi	50	3	63
Kawedanan	137	3	164
Magetan	528	9	610
Ngariboyo	163	3	184
Plaosan	429	7	452
Sidorejo	70	2	75
Panekan	222	4	238
Sukomoro	123	2	138
Bendo	108	3	121
Maospati	167	4	200
Karangrejo	96	1	107
Karas	85	4	102
Barat	75	-	84
Kartoharjo	71	-	78
<b>Kabupaten Magetan</b>	<b>2 888</b>	<b>56</b>	<b>3 242</b>

Sumber/Source: Dinas Penanaman Modal dan Pelayanan Terpadu Satu Pintu Kabupaten Magetan/Investment and Integrated One Gate System Service of Magetan Regency

**Tabel**  
**Table** 11.4

**Wajib Ulang dan UTPP yang Ditera Ulang di Kabupaten  
Magetan, 2022**  
*Counterweight Reguaged in Magetan Regency, 2022*

Kecamatan <i>Subdistrict</i>	Neraca <i>Counter Weight</i>	Wajib Tera <i>Tera Reguaged</i>	Ukuran Panjang <i>Measurer</i>	Anak Timbangan <i>Weight</i>
(1)	(2)	(3)	(4)	(5)
Poncol	...	...	...	...
Parang	...	...	...	...
Lembeyan	...	...	...	...
Takeran	...	...	...	...
Nguntoronadi	...	...	...	...
Kawedanan	...	...	...	...
Magetan	...	...	...	...
Ngariboyo	...	...	...	...
Plaosan	...	...	...	...
Sidorejo	...	...	...	...
Panekan	...	...	...	...
Sukomoro	...	...	...	...
Bendo	...	...	...	...
Maospati	...	...	...	...
Karangrejo	...	...	...	...
Karas	...	...	...	...
Barat	...	...	...	...
Kartoharjo	...	...	...	...
<b>Kabupaten Magetan</b>	...	...	...	...

Lanjutan Tabel/Continued Table 11.4

Kecamatan Subdistrict	Timbangan Counter Weight	Sentisimal Centicimal	Dacin Logam Weight Bean	Takaran Cubic Measurer	Lainnya Others
(1)	(6)	(7)	(8)	(9)	(10)
Poncol	...	...	...	...	...
Parang	...	...	...	...	...
Lembeyan	...	...	...	...	...
Takeran	...	...	...	...	...
Nguntoronadi	...	...	...	...	...
Kawedanan	...	...	...	...	...
Magetan	...	...	...	...	...
Ngariboyo	...	...	...	...	...
Plaosan	...	...	...	...	...
Sidorejo	...	...	...	...	...
Panekan	...	...	...	...	...
Sukomoro	...	...	...	...	...
Bendo	...	...	...	...	...
Maospati	...	...	...	...	...
Karangrejo	...	...	...	...	...
Karas	...	...	...	...	...
Barat	...	...	...	...	...
Kartoharjo	...	...	...	...	...
<b>Kabupaten Magetan</b>	...	...	...	...	...

Sumber/Source: Dinas Perindustrian dan Perdagangan Kabupaten Magetan/Trade and Industrial Agency of Magetan Regency

# 12.

## SISTEM NERACA NASIONAL SYSTEM OF NATIONAL ACCOUNT

### PERKEMBANGAN EKONOMI

Perekonomian di Kabupaten Magetan pada tahun 2022 bertumbuh sebesar 8,20% dibanding tahun 2021 sebesar 3,04%



### PRODUK DOMESTIK REGIONAL BRUTO

atas dasar harga berlaku

sebesar

**21.194.741,15**  
**JUTA RUPIAH**

### KONTRIBUSI SEKTOR

**Sektor Transportasi dan pergedangan** mengalami pertumbuhan **tertinggi** yaitu sebesar

**23,96%**



**Sektor Pertanian** menyumbang perekonomian **tertinggi** yaitu sebesar

**29,13%**







**PENJELASAN TEKNIS****TECHNICAL NOTES**

1. Penghitungan statistik neraca nasional mengikuti buku petunjuk yang diterbitkan oleh Perserikatan Bangsa Bangsa (PBB) dikenal sebagai Sistem Neraca Nasional (SNN). SNN adalah rekomendasi internasional tentang bagaimana menyusun ukuran aktivitas ekonomi yang sesuai dengan standar neraca baku yang didasarkan pada prinsip-prinsip ekonomi. Rekomendasi yang dimaksud dinyatakan dalam sekumpulan konsep, definisi, klasifikasi, dan aturan neraca yang disepakati secara internasional dalam mengukur indikator tertentu seperti Produk Domestik Bruto (PDB). Salah satu bentuk adaptasi pencatatan statistik nasional adalah melakukan perubahan tahun dasar PDB Indonesia dari tahun 2000 ke 2010. Perubahan tahun dasar PDB dilakukan seiring dengan mengadopsi rekomendasi PBB yang tertuang dalam Sistem Neraca Nasional 2008 (SNA 2008).
  2. Produk Domestik Bruto pada tingkat nasional serta Produk Domestik Regional Bruto (PDRB) pada tingkat regional (kabupaten) menggambarkan kemampuan suatu wilayah untuk menciptakan nilai tambah pada suatu waktu tertentu. Untuk
1. *The method used to estimate national accounts statistics is based on the standard guidelines formed by United Nation known as System of National Accounts (SNA). SNA is the internationally agreed standard set of recommendations on how to compile measures of economic activity in accordance with strict accounting conventions based on economic principles. The recommendations are expressed in term of a set of concepts, definitions, classifications and accounting rules that comprise the internationally agreed standard for measuring indicators such as Gross Domestic Product (GDP). One of the improvement in the national statistical system is to rebase GDP form base year 2000 to 2010 in order to capture current economic condition. It is in line with the United Nations (UN) recommendation on 2008 SNA.*
  2. *The basic measure of the value added arising from economic activity is known as Gross Domestic Product at the national level and Gross Regional Domestic Product (GRDP) at the regional level (provinces/ regencies/ municipalities). To compile*

menyusun PDB maupun PDRB digunakan 2 pendekatan, yaitu lapangan usaha dan pengeluaran. Keduanya menyajikan komposisi data nilai tambah dirinci menurut sumber kegiatan ekonomi (lapangan usaha) dan menurut komponen penggunaannya. PDB maupun PDRB dari sisi lapangan usaha merupakan penjumlahan seluruh komponen nilai tambah bruto yang mampu diciptakan oleh sektor-sektor ekonomi atas berbagai aktivitas produksinya. Sedangkan dari sisi pengeluaran menjelaskan tentang penggunaan dari nilai tambah tersebut.

3. PDB menurut lapangan usaha mengalami perubahan klasifikasi dari 9 lapangan usaha menjadi 17 lapangan usaha. PDB menurut lapangan usaha dirinci menurut total nilai tambah dari seluruh sektor ekonomi yang mencakup lapangan usaha Pertanian, Kehutanan, dan Perikanan; Pertambangan dan Penggalian; Industri Pengolahan; Pengadaan Listrik dan Gas; Pengadaan Air, Pengelolaan Sampah, Limbah dan Daur Ulang; Konstruksi; Perdagangan Besar dan Eceran, Reparasi Mobil dan Sepeda Motor; Transportasi dan Pergudangan; Penyediaan Akomodasi dan Makan Minum; Informasi dan Komunikasi; Jasa Keuangan dan Asuransi; Real Estat; Jasa

*these statistics, two approaches have been used, i.e. "production approach" and "expenditure approach". The first approach is to measure value added produced by various kinds of economic activities, while the second approach is to measure final uses of the country's output. In other words, GDP/GRDP is the sum of total value added produced by all economic industries (activities) and the way of using it.*

3. *GDP by industry classification changes from 9 sectors to 17 industries. GDP by industry is classified by types of economic activities such as Agriculture, Forestry and Fishing; Mining and Quarrying; Manufacturing; Electricity and Gas; Water supply, Sewerage, Waste Management and Remediation Activities; Construction; Wholesale and Retail Trade; Repair of Motor Vehicles and Motorcycles; Transportation and Storage; Accommodation and Food Service Activities; Information and Communication; Financial and Insurance Activities; Real Estate Activities; Business Activities; Public Administration; Defence and Compulsory Social Security; Education; Human Health and*

Perusahaan; Administrasi Pemerintahan, Pertahanan dan Jaminan Sosial Wajib; Jasa Pendidikan; Jasa Kesehatan dan Kegiatan Sosial; dan Jasa lainnya.

*Social Work Activities; and Other Services Activities.*

4. PDB menurut pengeluaran mengalami perubahan klasifikasi dimana pengeluaran konsumsi Lembaga Non Profit yang Melayani Rumah Tangga (LNPR) yang sebelumnya termasuk bagian dari pengeluaran konsumsi rumah tangga menjadi komponen terpisah. Sehingga klasifikasi PDB menurut pengeluaran dirinci menjadi 7 komponen yaitu komponen pengeluaran konsumsi rumah tangga, pengeluaran konsumsi LNPR, pengeluaran konsumsi pemerintah, pembentukan modal tetap bruto, perubahan inventori, ekspor barang dan jasa, dan impor barang dan jasa.

4. *GDP by expenditure classification changes where consumption expenditure Nonprofit Institutions Serving Households (NPISH) previously included as part of household consumption expenditure is taken out into separate component. So that, GDP by type of expenditures is classified into: household consumption expenditure, NPISH consumption expenditure, government consumption expenditure, gross fixed capital formation, changes in inventories, exports of goods and services, and imports of goods and services.*

5. Produk Domestik Bruto maupun agregat turunannya disajikan dalam 2 (dua) versi penilaian, yaitu atas dasar "harga berlaku" dan atas dasar "harga konstan". Disebut sebagai harga berlaku karena seluruh agregat dinilai dengan menggunakan harga pada tahun berjalan, sedangkan harga konstan penilaiannya didasarkan kepada harga satu tahun dasar tertentu, dalam publikasi ini digunakan harga tahun 2010.

5. *GDP and its aggregations are presented in two forms: at current market prices and at constant base year market prices. In presenting current market prices, all aggregates are valued at current market prices, while base year constant market prices are shown by valuing all aggregates at fixed base year prices. Year of 2010 is used as the base year in this publication.*

6. Laju pertumbuhan Produk Domestik Bruto diperoleh dari perhitungan PDB atas dasar harga konstan. Diperoleh dengan cara mengurangi nilai PDB pada tahun ke-n terhadap nilai pada tahun ke n-1 (tahun sebelumnya), dibagi dengan nilai pada tahun ke n-1, dikalikan dengan 100 persen. Laju pertumbuhan menunjukkan perkembangan agregat pendapatan dari satu waktu tertentu terhadap waktu sebelumnya.
6. *Growth rate of Gross Domestic Product is derived from GDP at constant market prices. It is obtained by subtracting the value of GDP year n with the value of GDP year n-1, divided by the value of GDP year n-1 then multiplied by 100 percent. The growth rate of GDP explains the income growth during the given period.*

<https://magnetankab.bps.go.id>

**ULASAN**

Angka PDRB atas dasar harga berlaku (ADHB) Kabupaten Magetan tahun 2022\*\* senilai 21.194.741,1 juta rupiah. Lapangan usaha Pertanian, Kehutanan dan Perikanan masih memberi sumbangan terbesar pada PDRB Kabupaten Magetan. Sumbangan sektor tersebut pada PDRB Kabupaten Magetan tahun 2022 mencapai 29,13 persen. Pada peringkat kedua adalah Sektor Perdagangan Besar dan Eceran, Reparasi Mobil dan Sepeda Motor 16,25 persen. Sektor Industri Pengolahan menempati urutan ketiga dan menyumbangkan andil sebesar 11,75 persen.

Sementara itu PDRB atas dasar harga konstan (ADHK) tahun 2010 digunakan untuk menggambarkan perkembangan PDRB dan komponennya. Berdasarkan laju pertumbuhan PDRB ADHK Kabupaten Magetan tahun 2022\*\*, pertumbuhan PDRB pertumbuhan sebesar 3,89 persen.

**DESCRIPTION**

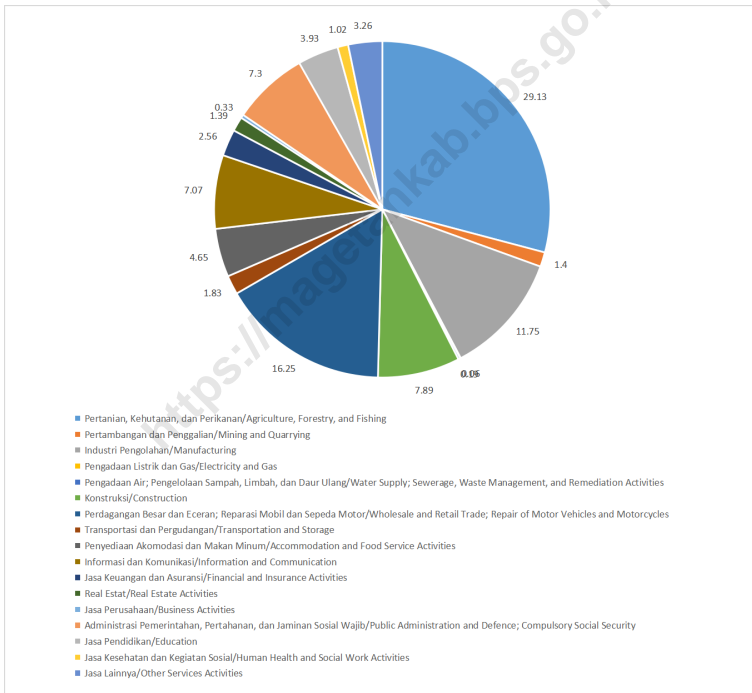
*GDRP based on current price of Magetan Regency in 2022\*\* is about 21,194,741.1 million rupiahs. The bussiness field on Agriculture, Forestry, and Fishery is the biggest share on GDRP in Magetan regency. In 2022, Agriculture, Forestry and Fishery shares 29.13 percent of GDRP of Magetan Regency. The second rank was the Wholesale and Retail Trade; Repair of Motor Vehicles and Motorcycles with 16.25 percent contribution. Manufacturing Industry sector is the third rank with a contribution of 11.75 percent.*

*GDRP based on constant price based on the year 2010 was used for capturing the growth of GDRP and the components. In 2022, GDRP based on constant price\*\*, the growth was 3.89 percent.*



**Gambar** 12.1  
**Figures**

**Distribusi Persentase Produk Domestik Regional Bruto Kabupaten Magetan Atas Dasar Harga Berlaku Menurut Lapangan Usaha (persen), 2021**  
**Percentage Distribution of Gross Regional Domestic Product of Magetan Regency at Current Market Prices by Industry (percent), 2021**



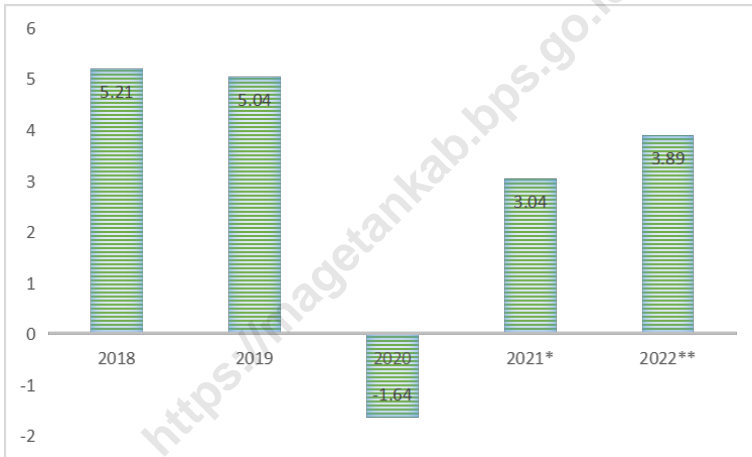
Catatan/Note: 2021 Angka sangat sementara/*Very preliminary figures*

Sumber/Source: BPS Kabupaten Magetan/*BPS-Statistics of Magetan Regency*



**Gambar** 12.2  
**Figures**

**Laju Pertumbuhan Produk Domestik Regional Bruto Atas Dasar Harga Konstan 2010 di Kabupaten Magetan (persen), 2018–2022**  
**Growth Rate of Gross Regional Domestic Product at 2010 Constant Market Prices in Magetan Regency (percent), 2018–2022**



Catatan/Note: 2019 Angka diperbaiki/*Revised figures*  
2020 Angka sementara/*Preliminary figures*  
2021 Angka sangat sementara/*Very preliminary figures*

Sumber/Source: BPS Kabupaten Magetan/*BPS-Statistics of Magetan Regency*

**Tabel**  
**Table** 12.1.

**Produk Domestik Regional Bruto Atas Dasar Harga Berlaku Menurut Lapangan Usaha di Kabupaten Magetan (juta rupiah), 2018–2022**  
**Gross Regional Domestic Product at Current Market Prices by Industry in Magetan Regency (million rupiahs), 2018–2022**

Lapangan Usaha/ <i>Industry</i>	2018	2019	2020	2021*	2022**
(1)	(2)	(3)	(4)	(5)	(6)
A Pertanian, Kehutanan, dan Perikanan/ <i>Agriculture, Forestry, and Fishing</i>	5 414 130,6	5 534 862,5	5 744 389,3	5 820 792,1	6 172 989,3
B Pertambangan dan Penggalian/ <i>Mining and Quarrying</i>	273 589,9	283 940,0	268 272,6	289 323,1	296 238,7
C Industri Pengolahan/ <i>Manufacturing</i>	1 862 941,2	2 043 180,0	2 023 181,3	2 189 518,9	2 490 896,5
D Pengadaan Listrik dan Gas/ <i>Electricity and Gas</i>	9 979,3	10 720,5	10 572,7	10 842,7	11 842,2
E Pengadaan Air; Pengelolaan Sampah, Limbah, dan Daur Ulang/ <i>Water Supply; Sewerage, Waste Management, and Remediation Activities</i>	31 117,1	32 921,5	34 476,8	36 373,1	39 953,7
F Konstruksi/ <i>Construction</i>	1 421 711,1	1 540 287,8	1 438 156,4	1 518 070,1	1 672 704,0
G Perdagangan Besar dan Eceran; Reparasi Mobil dan Sepeda Motor/ <i>Wholesale and Retail Trade; Repair of Motor Vehicles and Motorcycles</i>	2 760 550,3	3 015 654,7	2 904 518,5	3 116 120,9	3 443 693,5
H Transportasi dan Pergudangan/ <i>Transportation and Storage</i>	267 113,4	299 151,3	282 380,6	313 074,0	388 116,6
I Penyediaan Akomodasi dan Makan Minum/ <i>Accommodation and Food Service Activities</i>	814 647,6	903 991,9	798 493,3	856 400,4	986 547,6
J Informasi dan Komunikasi/ <i>Information and Communication</i>	1 143 687,5	1 248 626,2	1 354 156,7	1 433 277,9	1 498 055,0

Lanjutan Tabel/Continued Table 12.1

Lapangan Usaha/Industry		2018	2019	2020	2021*	2022**
(1)		(2)	(3)	(4)	(5)	(6)
K	Jasa Keuangan dan Asuransi/ Financial and Insurance Activities	474 024,6	497 481,2	491 992,8	505 144,5	542 020,1
L	Real Estat/Real Estate Activities	241 897,5	260 775,0	270 878,1	278 372,7	293 663,6
M,N	Jasa Perusahaan/Business Activities	61 991,6	67 426,6	64 264,6	65 966,4	68 946,4
O	Administrasi Pemerintahan, Pertahanan, dan Jaminan Sosial Wajib/Public Administration and Defence; Compulsory Social Security	1 397 048,0	1 539 779,6	1 553 001,3	1 534 658,2	1 547 525,1
P	Jasa Pendidikan/Education	708 888,5	765 852,2	795 676,7	826 593,8	833 603,9
Q	Jasa Kesehatan dan Kegiatan Sosial/Human Health and Social Work Activities	155 873,4	171 989,8	189 615,6	203 666,8	217 006,8
R,S,T,U	Jasa Lainnya/Other Services Activities	584 732,8	633 591,6	547 735,4	589 676,9	690 938,1
<b>Produk Domestik Regional Bruto/Gross Regional Domestic Product</b>		<b>17 623 924,5</b>	<b>18 850 232,7</b>	<b>18 771 762,6</b>	<b>19 587 872,4</b>	<b>21 194 741,1</b>

Catatan/Note: 2019 Angka diperbaiki/Revised figures  
2020 Angka sementara/Preliminary figures  
2021 Angka sangat sementara/Very preliminary figures

Sumber/Source: BPS Kabupaten Magetan/BPS-Statistics of Magetan Regency

**Tabel**  
**Table** 12.2

**Produk Domestik Regional Bruto Atas Dasar Harga Konstan 2010 Menurut Lapangan Usaha di Kabupaten Magetan (juta rupiah), 2018–2022**  
**Gross Regional Domestic Product at 2010 Constant Market Prices by Industry in Magetan Regency (million rupiahs), 2018–2022**

<b>Lapangan Usaha/Industry</b>	<b>2018</b>	<b>2019</b>	<b>2020</b>	<b>2021*</b>	<b>2022**</b>
(1)	(2)	(3)	(4)	(5)	(6)
A Pertanian, Kehutanan, dan Perikanan/ <i>Agriculture, Forestry, and Fishing</i>	3 501 309,3	3 517 329,5	3 602 281,8	3 598 978,9	3 581 050,8
B Pertambangan dan Penggalian/ <i>Mining and Quarrying</i>	187 203,8	190 313,8	176 788,7	184 426,6	185 212,3
C Industri Pengolahan/ <i>Manufacturing</i>	1 347 135,0	1 451 330,2	1 423 402,5	1 497 125,6	1 643 909,5
D Pengadaan Listrik dan Gas/ <i>Electricity and Gas</i>	8 135,2	8 601,6	8 564,3	8 742,6	9 372,5
E Pengadaan Air; Pengelolaan Sampah, Limbah, dan Daur Ulang/ <i>Water Supply; Sewerage, Waste Management, and Remediation Activities</i>	29 010,5	30 612,3	31 980,9	33 532,4	35 428,9
F Konstruksi/ <i>Construction</i>	1 048 330,6	1 134 194,2	1 054 327,2	1 102 042,6	1 164 201,6
G Perdagangan Besar dan Eceran; Reparasi Mobil dan Sepeda Motor/ <i>Wholesale and Retail Trade; Repair of Motor Vehicles and Motorcycles</i>	2 060 549,9	2 199 386,2	2 080 626,5	2 197 659,3	2 318 350,4
H Transportasi dan Pergudangan/ <i>Transportation and Storage</i>	198 749,3	218 570,6	204 887,1	225 448,7	263 656,7
I Penyediaan Akomodasi dan Makan Minum/ <i>Accommodation and Food Service Activities</i>	572 625,5	623 580,3	546 703,7	562 975,4	625 906,9
J Informasi dan Komunikasi/ <i>Information and Communication</i>	1 040 580,6	1 123 188,5	1 205 229,7	1 272 234,7	1 322 697,7

Lanjutan Tabel/Continued Table 12.2

Lapangan Usaha/Industry		2018	2019	2020	2021*	2022**
(1)		(2)	(3)	(4)	(5)	(6)
K	Jasa Keuangan dan Asuransi/ Financial and Insurance Activities	335 058,1	348 168,1	343 699,6	342 581,6	345 697,7
L	Real Estat/Real Estate Activities	184 635,0	194 918,1	201 036,1	205 353,0	215 254,0
M,N	Jasa Perusahaan/Business Activities	44 010,3	46 664,4	43 694,9	44 139,7	44 935,5
O	Administrasi Pemerintahan, Pertahanan, dan Jaminan Sosial Wajib/Public Administration and Defence; Compulsory Social Security	963 163,8	995 297,3	983 937,2	973 878,0	955 824,8
P	Jasa Pendidikan/Education	531 034,5	567 164,5	583 300,7	610 022,2	611 183,9
Q	Jasa Kesehatan dan Kegiatan Sosial/Human Health and Social Work Activities	113 172,3	121 920,3	132 810,5	140 159,4	144 537,9
R,S,T,U	Jasa Lainnya/Other Services Activities	437 896,5	466 232,8	397 619,4	417 731,1	471 926,3
<b>Produk Domestik Regional Bruto/Gross Regional Domestic Product</b>		<b>12 602 600,2</b>	<b>13 237 472,8</b>	<b>13 020 890,7</b>	<b>13 417 031,8</b>	<b>13 939 147,5</b>

Catatan/Note: 2019 Angka diperbaiki/Revised figures  
 2020 Angka sementara/Preliminary figures  
 2021 Angka sangat sementara/Very preliminary figures

Sumber/Source: BPS Kabupaten Magetan/BPS-Statistics of Magetan Regency

**Tabel**  
**Table** 12.3

**Distribusi Persentase Produk Domestik Regional Bruto Atas Dasar Harga Berlaku Menurut Lapangan Usaha di Kabupaten Magetan, 2018–2022**  
*Percentage Distribution of Gross Regional Domestic Product at Current Market Prices by Industry in Magetan Regency, 2018–2022*

Lapangan Usaha/ <i>Industry</i>	2018	2019	2020	2021*	2022**
(1)	(2)	(3)	(4)	(5)	(6)
A Pertanian, Kehutanan, dan Perikanan/ <i>Agriculture, Forestry, and Fishing</i>	30,72	29,36	30,60	29,72	29,13
B Pertambangan dan Penggalian/ <i>Mining and Quarrying</i>	1,55	1,51	1,43	1,48	1,40
C Industri Pengolahan/ <i>Manufacturing</i>	10,57	10,84	10,78	11,18	11,75
D Pengadaan Listrik dan Gas/ <i>Electricity and Gas</i>	0,06	0,06	0,06	0,06	0,06
E Pengadaan Air; Pengelolaan Sampah, Limbah, dan Daur Ulang/ <i>Water Supply; Sewerage, Waste Management, and Remediation Activities</i>	0,18	0,17	0,18	0,19	0,19
F Konstruksi/ <i>Construction</i>	8,07	8,17	7,66	7,75	7,89
G Perdagangan Besar dan Eceran; Reparasi Mobil dan Sepeda Motor/ <i>Wholesale and Retail Trade; Repair of Motor Vehicles and Motorcycles</i>	15,66	16,00	15,47	15,91	16,25
H Transportasi dan Pergudangan/ <i>Transportation and Storage</i>	1,52	1,59	1,50	1,60	1,83
I Penyediaan Akomodasi dan Makan Minum/ <i>Accommodation and Food Service Activities</i>	4,62	4,80	4,25	4,37	4,65
J Informasi dan Komunikasi/ <i>Information and Communication</i>	6,49	6,62	7,21	7,32	7,07
K Jasa Keuangan dan Asuransi/ <i>Financial and Insurance Activities</i>	2,69	2,64	2,62	2,58	2,56

Lanjutan Tabel/Continued Table 12.3

Lapangan Usaha/Industry		2018	2019	2020	2021*	2022**
(1)		(2)	(3)	(4)	(5)	(6)
L	Real Estat/ <i>Real Estate Activities</i>	1,37	1,38	1,44	1,42	1,39
M,N	Jasa Perusahaan/ <i>Business Activities</i>	0,35	0,36	0,34	0,34	0,33
O	Administrasi Pemerintahan, Pertahanan, dan Jaminan Sosial Wajib/ <i>Public Administration and Defence; Compulsory Social Security</i>	7,93	8,17	8,27	7,83	7,30
P	Jasa Pendidikan/ <i>Education</i>	4,02	4,06	4,24	4,22	3,93
Q	Jasa Kesehatan dan Kegiatan Sosial/ <i>Human Health and Social Work Activities</i>	0,88	0,91	1,01	1,04	1,02
R,S,T,U	Jasa Lainnya/ <i>Other Services Activities</i>	3,32	3,36	2,92	3,01	3,26
<b>Produk Domestik Regional Bruto/<i>Gross Regional Domestic Product</i></b>		<b>100,00</b>	<b>100,00</b>	<b>100,00</b>	<b>100,00</b>	<b>100,00</b>

Catatan/Note: 2019 Angka diperbaiki/*Revised figures*  
 2020 Angka sementara/*Preliminary figures*  
 2021 Angka sangat sementara/*Very preliminary figures*

Sumber/Source: BPS Kabupaten Magetan/*BPS-Statistics of Magetan Regency*

**Tabel**  
**Table** 12.4

**Laju Pertumbuhan Produk Domestik Regional Bruto Atas Dasar Harga Konstan 2010 Menurut Lapangan Usaha di Kabupaten Magetan (persen), 2018–2022**  
**Growth Rate of Gross Regional Domestic Product at 2010 Constant Market Prices by Industry in Magetan Regency (percent), 2018–2022**

Lapangan Usaha/Industry		2018	2019	2020	2021*	2022**
(1)		(2)	(3)	(4)	(5)	(6)
A	Pertanian, Kehutanan, dan Perikanan/ <i>Agriculture, Forestry, and Fishing</i>	-0,28	0,46	2,42	-0,09	-0,50
B	Pertambangan dan Penggalian/ <i>Mining and Quarrying</i>	2,93	1,66	-7,11	4,32	0,43
C	Industri Pengolahan/ <i>Manufacturing</i>	10,82	7,73	-1,92	5,18	9,80
D	Pengadaan Listrik dan Gas/ <i>Electricity and Gas</i>	5,69	5,73	-0,43	2,08	7,21
E	Pengadaan Air; Pengelolaan Sampah, Limbah, dan Daur Ulang/ <i>Water Supply; Sewerage, Waste Management, and Remediation Activities</i>	5,49	5,52	4,47	4,85	5,66
F	Konstruksi/ <i>Construction</i>	7,83	8,19	-7,04	4,53	5,64
G	Perdagangan Besar dan Eceran; Reparasi Mobil dan Sepeda Motor/ <i>Wholesale and Retail Trade; Repair of Motor Vehicles and Motorcycles</i>	7,90	6,74	-5,40	5,62	5,49
H	Transportasi dan Pergudangan/ <i>Transportation and Storage</i>	8,58	9,97	-6,26	10,04	16,95
I	Penyediaan Akomodasi dan Makan Minum/ <i>Accommodation and Food Service Activities</i>	8,94	8,90	-12,33	2,98	11,18
J	Informasi dan Komunikasi/ <i>Information and Communication</i>	7,21	7,94	7,30	5,56	3,97
K	Jasa Keuangan dan Asuransi/ <i>Financial and Insurance Activities</i>	4,96	3,91	-1,28	-0,33	0,91
L	Real Estat/ <i>Real Estate Activities</i>	6,07	5,57	3,14	2,15	4,82
M,N	Jasa Perusahaan/ <i>Business Activities</i>	7,34	6,03	-6,36	1,02	1,80



Lanjutan Tabel/Continued Table 12.4

Lapangan Usaha/Industry		2018	2019	2020	2021*	2022**
(1)		(2)	(3)	(4)	(5)	(6)
0	Administrasi Pemerintahan, Pertahanan, dan Jaminan Sosial Wajib/ <i>Public Administration and Defence; Compulsory Social Security</i>	4,71	3,34	-1,14	-1,02	-1,85
P	Jasa Pendidikan/ <i>Education</i>	5,72	6,80	2,85	4,58	0,19
Q	Jasa Kesehatan dan Kegiatan Sosial/ <i>Human Health and Social Work Activities</i>	7,79	7,73	8,93	5,53	3,12
R,S,T,U	Jasa Lainnya/ <i>Other Services Activities</i>	6,38	6,47	-14,72	5,06	12,97
<b>Produk Domestik Regional Bruto/Gross Regional Domestic Product</b>		<b>5,21</b>	<b>5,04</b>	<b>-1,64</b>	<b>3,04</b>	<b>3,89</b>

Catatan/Note: 2019 Angka diperbaiki/*Revised figures*  
 2020 Angka sementara/*Preliminary figures*  
 2021 Angka sangat sementara/*Very preliminary figures*

Sumber/Source: BPS Kabupaten Magetan/*BPS-Statistics of Magetan Regency*

**Tabel**  
**Table** 12.5

**Produk Domestik Regional Bruto Atas Dasar Harga Berlaku Menurut Jenis Pengeluaran di Kabupaten Magetan (juta rupiah), 2018–2022**  
**Gross Regional Domestic Product at Current Market Prices by Type of Expenditure in Magetan Regency (million rupiahs), 2018–2022**

<b>Jenis Pengeluaran</b> <b>Type of Expenditure</b>	<b>2018</b>	<b>2019</b>	<b>2020</b>	<b>2021*</b>	<b>2022**</b>
(1)	(2)	(3)	(4)	(5)	(6)
Pengeluaran Konsumsi Rumah Tangga <i>Household Consumption Expenditure</i>	12 658 899,78	13 572 038,23	13 586 515,68	14 037 951,65	15 783 886,92
Pengeluaran Konsumsi LNPRT <i>NPISH Consumption Expenditure</i>	213 058,03	228 944,56	235 006,43	240 241,41	258 171,24
Pengeluaran Konsumsi Pemerintah <i>Government Consumption Expenditure</i>	1 933 187,23	2 095 753,02	1 897 362,43	1 964 086,79	1 912 785,41
Pembentukan Modal Tetap Bruto <i>Gross Fixed Capital Formation</i>	4 047 632,26	4 405 327,91	4 268 563,98	4 415 304,81	4 927 325,75
Perubahan Inventori <i>Changes in Inventories</i>	78 739,88	80 210,51	39 420,30	66 402,38	73 513,67
Net Ekspor Barang dan Jasa <i>Nett Exports of Goods and Services</i>	(1 076 824 25)	(1 307 592 64)	(1 532 041 54)	-1 319 811 67	-1 206 114 59
<b>Produk Domestik Regional Bruto/Gross Regional Domestic Product</b>	<b>17 623 924,55</b>	<b>18 850 232,70</b>	<b>18 771 762,65</b>	<b>19 587 872,44</b>	<b>21 194 741,15</b>

Catatan/Note: 2019 Angka diperbaiki/Revised figures  
2020 Angka sementara/Preliminary figures  
2021 Angka sangat sementara/Very preliminary figures

Sumber/Source: BPS Kabupaten Magetan/BPS-Statistics of Magetan Regency

**Tabel**  
**Table** 12.6

**Produk Domestik Regional Bruto Atas Dasar Harga Konstan 2010 Menurut Jenis Pengeluaran di Kabupaten Magetan (juta rupiah), 2018–2022**  
**Gross Regional Domestic Product at 2010 Constant Market Prices by Type of Expenditure in Magetan Regency (million rupiahs), 2018–2022**

<b>Jenis Pengeluaran</b> <b>Type of Expenditure</b>	<b>2018</b>	<b>2019</b>	<b>2020</b>	<b>2021*</b>	<b>2022**</b>
(1)	(2)	(3)	(4)	(5)	(6)
Pengeluaran Konsumsi Rumah Tangga <i>Household Consumption Expenditure</i>	9 172 090,77	9 602 420,81	9 489 147,61	9 758 491,35	10 364 305,20
Pengeluaran Konsumsi LNPRT <i>NPISH Consumption Expenditure</i>	132 550,25	138 199,20	138 421,60	141 327,02	147 733,36
Pengeluaran Konsumsi Pemerintah <i>Government Consumption Expenditure</i>	1 215 547,85	1 280 190,43	1 218 518,07	1 219 976,14	1 243 157,64
Pembentukan Modal Tetap Bruto <i>Gross Fixed Capital Formation</i>	2 840 277,83	2 997 921,85	2 828 228,62	2 906 730,72	3 097 504,61
Perubahan Inventori <i>Changes in Inventories</i>	44 490,44	44 663,92	21 573,86	35 486,18	37 864,48
Net Ekspor Barang dan Jasa <i>Nett Exports of Goods and Services</i>	-802 356,89	-825 923,42	-674 999,05	-644 979,64	-951 417,77
<b>Produk Domestik Regional Bruto/Gross Regional Domestic Product</b>	<b>12 602 600,24</b>	<b>13 237 472,80</b>	<b>13 020 890,72</b>	<b>13 417 031,76</b>	<b>13 939 147,52</b>

Catatan/Note: 2019 Angka diperbaiki/*Revised figures*  
 2020 Angka sementara/*Preliminary figures*  
 2021 Angka sangat sementara/*Very preliminary figures*

Sumber/Source: BPS Kabupaten Magetan/*BPS-Statistics of Magetan Regency*

# 13.

## PERBANDINGAN ANTAR KABUPATEN/KOTA *REGENCY/CITY COMPARISON*

### INDEKS PEMBANGUNAN MANUSIA

IPM merupakan indikator penting yang mengukur keberhasilan dalam upaya membangun kualitas hidup manusia. IPM menjelaskan bagaimana penduduk dapat mengakses hasil pembangunan dalam memperoleh pendapatan, kesehatan, pendidikan, dan lainnya



### PERINGKAT IPM 2022

Tingkat  
Provinsi Jawa Timur



Kota Surabaya

**82,74**



Kota Malang

**82,71**



Kota Madiun

**82,01**

Tingkat  
Karisedanan Madiun



Kota Madiun

**82,01**



Kab. Magetan

**74,85**



Kab. Madiun

**72,39**



**PENJELASAN TEKNIS**

1. Sumber utama data kependudukan adalah sensus penduduk yang dilaksanakan setiap sepuluh tahun sekali. Sensus penduduk telah dilaksanakan sebanyak enam kali sejak Indonesia merdeka, yaitu tahun 1961, 1971, 1980, 1990, 2000, dan 2010.

Di dalam sensus penduduk, pencacahan dilakukan terhadap seluruh penduduk yang berdomisili di wilayah teritorial Indonesia, termasuk warga negara asing kecuali anggota korps diplomatik negara sahabat beserta keluarganya.

Metode pengumpulan data dalam sensus dilakukan dengan wawancara antara petugas sensus dengan responden dan juga melalui *e-census*. Pencatatan penduduk menggunakan konsep *usual residence*, yaitu konsep di mana penduduk biasa bertempat tinggal. Bagi penduduk yang bertempat tinggal tetap dicacah di mana mereka biasa tinggal, sedangkan untuk penduduk yang tidak bertempat tinggal tetap dicacah di tempat di mana mereka ditemukan petugas sensus pada malam 'Hari Sensus'. Termasuk penduduk yang tidak bertempat tinggal tetap adalah tuna wisma, awak kapal berbendera Indonesia,

**TECHNICAL NOTES**

1. *The main source of demographic data is population census, which is conducted every ten years. Population Census has been conducted six times since Indonesia's independence: 1961, 1971, 1980, 1990, 2000, and 2010.*

*The population census enumerates all residents who domicile in the entire territory of Indonesia including foreign citizens except the diplomatic corps members and their families.*

*The method of data collection in a population census involves interviewing respondents and conducting e-census. Enumeration of the population uses the concept of "usual residence", which is the concept of "places where people usually live". De jure was applied to the permanent residents, while de facto was applied to non-permanent residents. The permanent residents were enumerated in place where they normally live, the non-permanent residents were enumerated where they were found by the enumerators, on the night of 'Census Date'. The non permanent residents include homeless people,*

penghuni perahu/rumah apung, masyarakat terpencil/terasing, dan pengungsi. Bagi mereka yang mempunyai tempat tinggal tetap dan sedang bepergian ke luar wilayah lebih dari enam bulan, tidak dicacah di tempat tinggalnya, tetapi dicacah di tempat tujuannya.

Untuk tahun yang tidak dilaksanakan sensus penduduk, data kependudukan diperoleh dari hasil proyeksi penduduk. Proyeksi penduduk merupakan suatu perhitungan ilmiah yang didasarkan pada asumsi dari komponen-komponen perubahan penduduk, yaitu kelahiran, kematian, dan migrasi. Proyeksi penduduk Indonesia 2010–2035 menggunakan data dasar penduduk hasil SP2010.

2. Penduduk Indonesia adalah semua orang yang berdomisili di wilayah teritorial Indonesia selama 6 bulan atau lebih dan atau mereka yang berdomisili kurang dari 6 bulan tetapi bertujuan menetap.
3. Produk Domestik Bruto pada tingkat nasional serta Produk Domestik Regional Bruto (PDRB) pada tingkat regional (kabupaten) menggambarkan kemampuan suatu wilayah untuk menciptakan nilai tambah pada suatu waktu tertentu. Untuk

*ship crew, boat people, remote area community, and internally displaced persons. Those who had permanent residence and had been travelling away from their home for six months or more were not enumerated in their permanent place, but in the place where they were during the census.*

*For the periods where the population census is not conducted, population projection is done to estimate population during those years. The population projection is an estimate based on the demographic components, such as birth, death, and migration. Indonesia's 2010–2035 population projection used the 2010 Population Census as the base population.*

2. *The population of Indonesia are all residents of the entire territory of Indonesia who have stayed for six months or longer, and those who intended to stay more than six months even though their length of stay is less than six months.*
3. *The basic measure of the value added arising from economic activity is known as Gross Domestic Product at the national level and Gross Regional Domestic Product (GRDP) at the regional level (provinces/ regencies/ municipalities). To compile*

menyusun PDB maupun PDRB digunakan 2 pendekatan, yaitu lapangan usaha dan pengeluaran. Keduanya menyajikan komposisi data nilai tambah dirinci menurut sumber kegiatan ekonomi (lapangan usaha) dan menurut komponen penggunaannya. PDB maupun PDRB dari sisi lapangan usaha merupakan penjumlahan seluruh komponen nilai tambah bruto yang mampu diciptakan oleh sektor0sektor ekonomi atas berbagai aktivitas produksinya. Sedangkan dari sisi pengeluaran menjelaskan tentang penggunaan dari nilai tambah tersebut.

*these statistics, two approaches have been used, i.e. "production approach" and "expenditure approach". The first approach is to measure value added produced by various kinds of economic activities, while the second approach is to measure final uses of the country's output. In other words, GDP/GRDP is the sum of total value added produced by all economic industries (activities) and the way of using it.*

4. Laju pertumbuhan Produk Domestik Bruto diperoleh dari perhitungan PDB atas dasar harga konstan. Diperoleh dengan cara mengurangi nilai PDB pada tahun ke-n terhadap nilai pada tahun ke n-1 (tahun sebelumnya), dibagi dengan nilai pada tahun ke n-1, dikalikan dengan 100 persen. Laju pertumbuhan menunjukkan perkembangan agregat pendapatan dari satu waktu tertentu terhadap waktu sebelumnya.
4. *Growth rate of Gross Domestic Product is derived from GDP at constant market prices. It is obtained by subtracting the value of GDP year n with the value of GDP year n-1, divided by the value of GDP year n-1 then multiplied by 100 percent. The growth rate of GDP explains the income growth during the given period.*
5. Untuk mengukur kemiskinan, BPS menggunakan konsep kemampuan memenuhi kebutuhan dasar (basic needs approach). Dengan pendekatan ini, kemiskinan dipandang
5. *To measure poverty, BPS-Statistics Indonesia has used the concept of basic needs approach. Therefore, poverty is viewed as economic inability to fulfill food and non-food basic needs which are measured*



sebagai ketidakmampuan dari sisi ekonomi untuk memenuhi kebutuhan dasar makanan dan bukan makanan yang diukur dari sisi pengeluaran. Metode yang digunakan adalah menghitung Garis Kemiskinan (GK), yang terdiri dari dua komponen yaitu Garis Kemiskinan Makanan (GKM) dan Garis Kemiskinan Non-Makanan (GKNM). Penghitungan Garis Kemiskinan dilakukan secara terpisah untuk daerah perkotaan dan perdesaan.

6. Penduduk miskin adalah penduduk yang memiliki rata-rata pengeluaran per kapita per bulan di bawah Garis Kemiskinan.
7. Indeks Pembangunan Manusia (IPM) merupakan indikator yang digunakan untuk melihat perkembangan pembangunan dalam jangka panjang. IPM dibentuk oleh tiga dimensi dasar, yaitu umur panjang dan hidup sehat, pengetahuan, dan standard hidup layak. Umur panjang dan hidup sehat digambarkan oleh Umur Harapan Hidup saat lahir (UHH). Pengetahuan diukur melalui indikator rata-rata lama sekolah dan harapan lama sekolah. Standar hidup yang layak digambarkan oleh pengeluaran per kapita disesuaikan (purchasing power parity).

by consumption/expenditure. The method used is calculating poverty line, which consists of two components that are Food Poverty Line (FPL) and Non-Food Poverty Line (NFPL). The poverty line was calculated separately for urban and rural areas.

6. A person whose expenditure per capita per month is below the poverty line is considered to be poor.
7. Human Development Index (HDI) is an indicator used to see the development progress in the long run. HDI is formed by three basic dimensions, namely a long and healthy life, knowledge, and a decent standard of living. Longevity and healthy life are described by Life Expectancy at birth (UHH). Knowledge is measured through indicators of the average length of school and long school expectations. Decent living standards are illustrated by adjusted per capita expenditure (purchasing power parity).

**ULASAN**

Kabupaten Magetan diantara kabupaten di sekelilingnya merupakan wilayah administrasi yang terkecil kedua setelah Kota Madiun. Berdasarkan hasil proyeksi penduduk hasil Sensus Penduduk 2020, perkiraan jumlah penduduk pertengahan tahun 2022 Kabupaten Magetan adalah 678.343 jiwa. Jumlah penduduk miskin Kabupaten Magetan tahun 2022 sebesar 62,65 ribu jiwa. Indeks Pembangunan Manusia Kabupaten Magetan tahun 2022 sebesar 74,85.

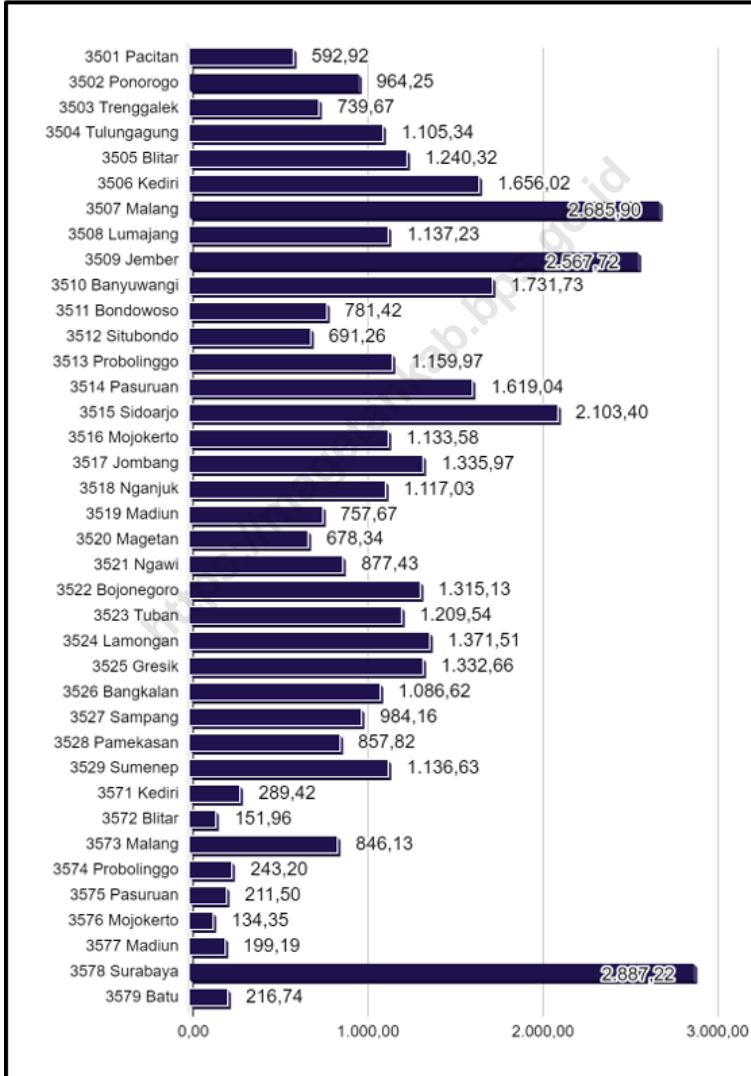
**DESCRIPTION**

*Magetan Regency, compared with another regencies/municipality, is the second smallest regency in Madiun Residency. Based on the population projection from the Population Census in 2020, the population of residents mid year 2022 of Magetan Regency about 678,343 people. At 2022, the number of poor people amounted to 62.65 thousand people. The Human Development Index of Magetan Regency in 2022 reaches 74.85.*



**Gambar** 13.1  
**Figures**

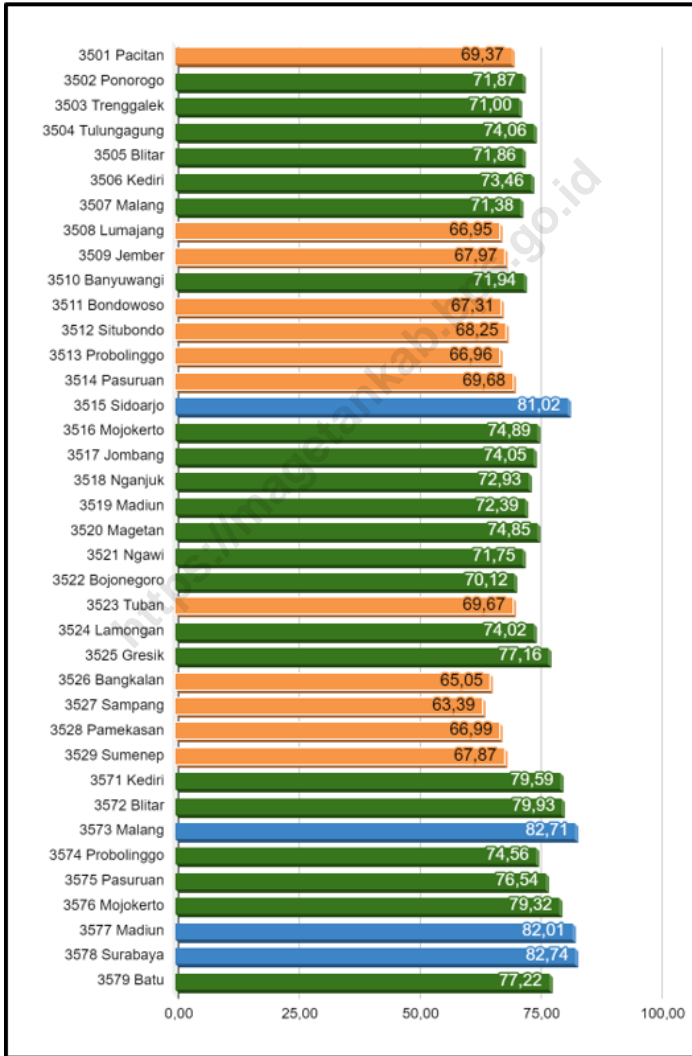
**Jumlah Penduduk Menurut Kabupaten/Kota di Provinsi Jawa Timur (ribu), 2022**  
**Population by Regency/Municipality in East Java Province (thousand), 2022**



Sumber/Source: BPS Provinsi Jawa Timur/BPS-Statistics of East Java

**Gambar** 13.2  
**Figures**

**Indeks Pembangunan Manusia Menurut Kabupaten/ Kota di Provinsi Jawa Timur, 2022**  
*Human Development Index by Regency/Municipality in East Java Province, 2022*



Sumber/Source : BPS Provinsi Jawa Timur / BPS- Statistics of Jawa Timur Province

**Tabel**  
**Table** 13.1

**Jumlah Penduduk Menurut Kabupaten/Kota di Provinsi  
Jawa Timur (ribu), 2018– 2022**  
**Population by Regency/Municipality in East Java Province  
(thousand), 2018–2022**

Kabupaten/Kota Regency/Municipality	2018	2019	2020	2021	2022
(1)	(2)	(3)	(4)	(5)	(6)
<b>Kabupaten/Regency</b>					
Pacitan	554,39	555,30	586,11	589,11	592,92
Ponorogo	870,71	871,37	949,32	955,84	964,25
Trenggalek	694,90	696,30	731,13	734,89	739,67
Tulungagung	1 035,29	1 039,28	1 089,78	1 096,59	1 105,34
Blitar	1 157,50	1 160,68	1 223,75	1 231,01	1 240,32
Kediri	1 568,11	1 574,27	1 635,29	1 644,40	1 656,02
Malang	2 591,80	2 606,20	2 654,45	2 668,30	2 685,90
Lumajang	1 039,79	1 042,40	1 119,25	1 127,09	1 137,23
Jember	2 440,71	2 450,67	2 536,73	2 550,36	2 567,72
Banyuwangi	1 609,68	1 613,99	1 708,11	1 718,46	1 731,73
Bondowoso	772,30	775,72	776,15	778,53	781,42
Situbondo	679,99	682,98	685,97	688,34	691,26
Probolinggo	1 162,09	1 168,50	1 152,54	1 155,89	1 159,97
Pasuruan	1 616,58	1 627,40	1 605,97	1 611,81	1 619,04
Sidoarjo	2 216,80	2 249,48	2 082,80	2 091,93	2 103,40
Mojokerto	1 108,72	1 117,69	1 119,21	1 125,52	1 133,58
Jombang	1 258,62	1 263,81	1 318,06	1 325,91	1 335,97
Nganjuk	1 051,90	1 054,61	1 103,90	1 109,68	1 117,03
Madiun	681,39	682,68	744,35	750,14	757,67
Magetan	628,92	628,98	670,81	674,13	678,34
Ngawi	830,09	830,11	870,06	873,35	877,43
Bojonegoro	1 246,93	1 249,69	1 301,64	1 307,60	1 315,13
Tuban	1 168,28	1 172,79	1 198,01	1 203,13	1 209,54
Lamongan	1 188,91	1 189,11	1 344,17	1 356,03	1 371,51
Gresik	1 299,02	1 312,88	1 311,22	1 320,57	1 332,66
Bangkalan	978,89	986,67	1 060,38	1 071,71	1 086,62
Sampang	968,52	978,88	969,69	976,02	984,16

Lanjutan Tabel/Continued Table 13.1

<b>Kabupaten/Kota</b> <b>Regency/Municipality</b>	<b>2018</b>	<b>2019</b>	<b>2020</b>	<b>2021</b>	<b>2022</b>
(1)	(2)	(3)	(4)	(5)	(6)
Pamekasan	871,50	879,99	850,06	853,51	857,82
Sumenep	1 085,23	1 088,91	1 124,44	1 129,82	1 136,63
<b>Kota/Municipality</b>					
Kediri	140,97	141,88	149,15	150,37	151,96
Blitar	866,12	870,68	843,81	844,93	846,13
Malang	235,21	237,21	239,65	241,20	243,20
Probolinggo	199,08	200,42	208,01	209,53	211,50
Pasuruan	128,28	129,01	132,43	133,27	134,35
Mojokerto	176,70	177,01	195,18	196,92	199,19
Madiun	2 885,56	2 896,20	2 874,31	2 880,28	2 887,22
Surabaya	205,79	207,49	213,05	214,65	216,74
Batu	205,79	207,49	209,13	214,65	216,74
<b>Jawa Timur</b>	<b>39 500,85</b>	<b>39 698,63</b>	<b>39 886,29</b>	<b>40 878,79</b>	<b>41 149,97</b>

Sumber/Source: BPS Provinsi Jawa Timur / BPS- Statistics of Jawa Timur Province

**Tabel**  
**Table** 13.2

**Laju Pertumbuhan Produk Domestik Regional Bruto Atas Dasar Harga Konstan 2010 Menurut Kabupaten/Kota di Provinsi Jawa Timur (persen), 2019–2022**  
**Rate of Growth of Gross Regional Domestic Products at Constant 2010 Prices by Regency/Municipality in Jawa Timur Province (percent), 2019–2022**

Kabupaten/Kota Regency/Municipality	2019	2020 <sup>r</sup>	2021 <sup>*</sup>	2022 <sup>**</sup>
(1)	(2)	(3)	(4)	(5)
<b>Kabupaten/Regency</b>				
Pacitan	5,08	(1,84)	2,49	5,54
Ponorogo	5,01	(0,90)	3,19	3,24
Trenggalek	5,08	(2,17)	3,65	4,52
Tulungagung	5,32	(3,09)	3,53	5,22
Blitar	5,12	(2,29)	3,02	5,20
Kediri	5,06	(2,41)	3,06	4,90
Malang	5,49	(2,68)	3,12	5,13
Lumajang	4,61	(2,79)	3,14	4,43
Jember	5,51	(2,98)	4,00	4,53
Banyuwangi	5,55	(3,58)	4,09	4,43
Bondowoso	5,3	(1,36)	3,49	3,51
Situbondo	5,44	(2,33)	3,26	4,39
Probolinggo	4,56	(2,12)	3,35	4,52
Pasuruan	5,83	(2,03)	4,34	5,32
Sidoarjo	5,99	(3,69)	4,21	7,53
Mojokerto	5,81	(1,11)	4,12	5,82
Jombang	5,10	(1,98)	3,24	5,37
Nganjuk	5,36	(1,71)	3,61	4,84
Madiun	5,42	(0,12)	3,32	4,32
Magetan	5,04	(1,64)	3,04	3,89
Ngawi	5,05	(1,69)	2,55	3,19
Bojonegoro	6,34	(0,40)	(5,54)	(6,16)
Tuban	5,14	(5,85)	3,00	8,88
Lamongan	5,43	(2,65)	3,43	5,56
Gresik	5,42	(3,68)	3,79	7,38



Lanjutan Tabel/Continued Table 13.2

<b>Kabupaten/Kota</b> <b>Regency/Municipality</b>	<b>2019</b>	<b>2020<sup>r</sup></b>	<b>2021*</b>	<b>2022**</b>
(1)	(2)	(3)	(4)	(5)
Bangkalan	1,03	(5,59)	(2,07)	(1,12)
Sampang	1,85	(0,29)	0,22	2,31
Pamekasan	4,92	(2,54)	3,41	4,66
Sumenep	0,14	(1,13)	2,61	3,11
<b>Kota/Municipality</b>				
Kediri	5,47	(6,25)	2,50	3,95
Blitar	5,84	(2,28)	4,28	5,22
Malang	5,73	(2,26)	4,21	6,32
Probolinggo	5,94	(3,64)	4,06	6,12
Pasuruan	5,56	(4,33)	3,64	6,22
Mojokerto	5,65	(3,69)	3,65	5,56
Madiun	5,69	(5,34)	4,79	5,52
Surabaya	6,09	(4,85)	4,29	6,51
Batu	6,51	(6,46)	4,04	6,18
<b>Jawa Timur</b>	<b>5,53</b>	<b>(2,33)</b>	<b>3,56</b>	<b>5,34</b>

Catatan/Note: <sup>r</sup> 2020 Angka diperbaiki/Revised figures  
 \* 2021 Angka sementara/Preliminary figures  
 \*\* 2022 Angka sangat sementara/Very preliminary figures  
 Sumber/Source: BPS dan sumber lain/BPS-Statistics Indonesia and other sources

**Tabel**  
**Table** 13.3**Jumlah Penduduk Miskin Menurut Kabupaten/Kota di  
Provinsi Jawa Timur (ribu), 2018–2022**  
**Number of Poor Population by Regency/Municipality in East  
Java Province (thousand), 2018–2022**

Kabupaten/Kota Regency/Municipality	2018	2019	2020	2021	2022
(1)	(2)	(3)	(4)	(5)	(6)
<b>Kabupaten/Regency</b>					
Pacitan	78,64	75,86	80,82	84,19	76,93
Ponorogo	90,22	83,97	86,74	89,94	81,80
Trenggalek	83,50	76,44	81,06	84,89	76,75
Tulungagung	75,23	70,01	76,40	78,59	70,52
Blitar	112,40	103,75	108,55	112,62	101,94
Kediri	177,20	163,95	179,93	184,49	169,46
Malang	268,49	246,60	265,56	276,58	252,88
Lumajang	103,69	98,88	102,60	105,25	95,04
Jember	243,42	226,57	247,99	257,09	232,73
Banyuwangi	125,50	121,37	130,37	130,93	122,01
Bondowoso	110,98	103,33	110,24	115,18	105,69
Situbondo	80,27	76,44	83,74	86,95	81,46
Probolinggo	217,06	207,22	218,35	223,32	203,23
Pasuruan	152,48	141,09	151,43	159,78	148,62
Sidoarjo	125,75	119,29	127,05	137,15	125,69
Mojokerto	111,55	108,81	118,80	120,54	111,03
Jombang	120,19	116,44	125,94	127,30	115,48
Nganjuk	127,28	118,51	122,73	125,53	113,63
Madiun	77,75	71,91	78,30	81,61	74,07
Magetan	64,86	60,43	65,09	67,75	62,65
Ngawi	123,09	119,43	128,19	130,81	119,02
Bojonegoro	163,94	154,64	161,10	166,52	153,40
Tuban	178,64	170,80	187,13	192,58	178,05
Lamongan	164,00	157,11	164,68	166,82	151,08
Gresik	154,02	148,61	164,05	166,35	149,64
Bangkalan	191,33	186,11	204,00	215,97	196,11
Sampang	204,82	202,21	224,74	237,23	217,97

Lanjutan Tabel/Continued Table 13.3

<b>Kabupaten/Kota</b> <b>Regency/Municipality</b>	<b>2018</b>	<b>2019</b>	<b>2020</b>	<b>2021</b>	<b>2022</b>
(1)	(2)	(3)	(4)	(5)	(6)
Pamekasan	125,76	122,43	129,41	137,12	126,02
Sumenep	218,60	211,98	220,23	224,73	206,20
<b>Kota/Municipality</b>					
Kediri	21,90	20,54	22,19	22,55	21,15
Blitar	10,47	10,10	11,10	11,33	10,65
Malang	35,49	35,39	38,77	40,62	38,56
Probolinggo	16,90	16,37	17,72	17,91	16,16
Pasuruan	13,45	12,92	13,40	13,97	13,02
Mojokerto	7,04	6,63	8,09	8,37	7,88
Madiun	7,92	7,69	8,83	9,06	8,49
Surabaya	140,81	130,55	145,67	152,49	138,21
Batu	7,98	7,89	8,12	8,63	8,05
<b>Jawa Timur</b>	<b>4 332,59</b>	<b>4 112,25</b>	<b>4 419,10</b>	<b>4 572,73</b>	<b>4 181,29</b>

Sumber/Source: BPS, Survei Sosial Ekonomi Nasional/BPS-Statistics Indonesia, National Socioeconomic Survey

**Tabel**  
**Table** 13.4

**Indeks Pembangunan Manusia Menurut Kabupaten/Kota  
di Provinsi Jawa Timur, 2018–2022**  
*Human Development Index by Regency/Municipality in East  
Java Province, 2018–2022*

Kabupaten/Kota Regency/Municipality	2018	2019	2020	2021	2022
(1)	(2)	(3)	(4)	(5)	(6)
<b>Kabupaten/Regency</b>					
Pacitan	67,33	68,16	68,39	68,57	69,37
Ponorogo	69,91	70,56	70,81	71,06	71,87
Trenggalek	68,71	69,46	69,74	70,06	71,00
Tulungagung	71,99	72,62	73,00	73,15	74,06
Blitar	69,93	70,57	70,58	71,05	71,86
Kediri	71,07	71,85	72,05	72,56	73,46
Malang	69,40	70,35	70,36	70,60	71,38
Lumajang	64,83	65,33	65,46	66,07	66,95
Jember	65,96	66,69	67,11	67,32	67,97
Banyuwangi	70,06	70,60	70,62	71,38	71,94
Bondowoso	65,27	66,09	66,43	66,59	67,31
Situbondo	66,42	67,09	67,38	67,78	68,25
Probolinggo	64,85	65,60	66,07	66,26	66,96
Pasuruan	67,41	68,29	68,60	68,93	69,68
Sidoarjo	79,50	80,05	80,29	80,65	81,02
Mojokerto	72,64	73,53	73,83	74,15	74,89
Jombang	71,86	72,85	72,97	73,45	74,05
Nganjuk	71,23	71,71	71,72	71,97	72,93
Madiun	71,01	71,69	71,73	71,88	72,39
Magetan	72,91	73,49	73,92	74,15	74,85
Ngawi	69,91	70,41	70,54	71,04	71,75
Bojonegoro	67,85	68,75	69,04	69,59	70,12
Tuban	67,43	68,37	68,40	68,91	69,67
Lamongan	71,97	72,57	72,58	73,12	74,02
Gresik	75,28	76,10	76,11	76,50	77,16
Bangkalan	62,87	63,79	64,11	64,36	65,05
Sampang	61,00	61,94	62,70	62,80	63,39

Lanjutan Tabel/Continued Table 13.4

<b>Kabupaten/Kota</b> <b>Regency/Municipality</b>	<b>2018</b>	<b>2019</b>	<b>2020</b>	<b>2021</b>	<b>2022</b>
(1)	(2)	(3)	(4)	(5)	(6)
Pamekasan	65,41	65,94	66,26	66,40	66,99
Sumenep	65,25	66,22	66,43	67,04	67,87
<b>Kota/Municipality</b>					
Kediri	77,58	78,08	78,23	78,60	79,59
Blitar	77,58	78,56	78,57	78,98	79,93
Malang	80,89	81,32	81,45	82,04	82,71
Probolinggo	72,53	73,27	73,27	73,66	74,56
Pasuruan	74,78	75,25	75,26	75,62	76,54
Mojokerto	77,14	77,96	78,04	78,43	79,32
Madiun	80,33	80,88	80,91	81,25	82,01
Surabaya	81,74	82,22	82,23	82,31	82,74
Batu	75,04	75,88	75,90	76,28	77,22
<b>Jawa Timur</b>	<b>70,77</b>	<b>71,50</b>	<b>71,71</b>	<b>72,14</b>	<b>72,75</b>

Sumber/Source: BPS, Seri Berita Resmi Statistik Indeks Pembangunan Manusia/BPS-Statistics Indonesia, Series of Press Releases of Human Development Index

**ST 2023**

**SENSUS PERTANIAN  
CENSUS OF AGRICULTURE**

**BerAKHLAK**

Berorientasi Pelayanan Akuntabel Kompeten  
Harmonis Loyal Adaptif Kolaboratif

**DATA**

**MENCERDASKAN BANGSA**

*Enlighten The Nation*



**BADAN PUSAT STATISTIK  
KABUPATEN MAGETAN  
BPS-STATISTICS OF MAGETAN REGENCY**

Jalan Mayjend Sukowati No. 1A, Magetan  
Telepon : (0351) 895098 | Fax : (0351) 895098  
Homepage : [magetankab.bps.go.id](http://magetankab.bps.go.id)  
Email : [bps3520.bps.go.id](mailto:bps3520.bps.go.id)

