

# KABUPATEN MADIUN

# DALAM ANGKA

## *MADIUN REGENCY IN FIGURES*

# 2023



# KABUPATEN MADIUN

# DALAM ANGKA

*MADIUN REGENCY IN FIGURES*

# 2023



**BADAN PUSAT STATISTIK  
KABUPATEN MADIUN**

**KABUPATEN MADIUN DALAM ANGKA**  
***Madiun Regency in Figures***  
**2023**

ISSN: 0215-4366

No. Publikasi/*Publication Number*: 35190.2201

Katalog /*Catalog*: 1101002.3519

Ukuran Buku/*Book Size*: 14,8 cm x 21 cm

Jumlah Halaman/*Number of Pages* : xxx + 260 hal/*pages*

Naskah/*Manuscript*:

BPS Kabupaten Madiun

*BPS-Statistics of Madiun Regency*

Penyunting/*Editor*:

BPS Kabupaten Madiun

*BPS-Statistics of Madiun Regency*

Desain Kover/*Cover Design*:

Seksi Integrasi Pengolahan dan Diseminasi Statistik

*Section of Integration Processing and Statistics Dissemination*

Ilustrasi Kover/*Cover Illustration*:

Waterpark Batok

Diterbitkan oleh/*Published by*:

©BPS Kabupaten Madiun/*BPS-Statistics of Madiun Regency*

Dicetak oleh/*Printed by*:

CV. Azka Pratama

Dilarang mengumumkan, mendistribusikan, mengomunikasikan, dan/atau menggandakan sebagian atau seluruh isi buku ini untuk tujuan komersil tanpa izin tertulis dari Badan Pusat Statistik.

*Prohibited to announce, distribute, communicate, and/or copy part or all of this book for commercial purpose without permission from BPS-Statistics Indonesia.*

## **TIM PENYUSUN/ TEAM MEMBERS**

### **Penanggung Jawab Umum**

*Persons in Charge*

Herlina Presetyowati S,SST, M.Si

### **Koordinator Teknis**

*Technical Coordinator*

Elisabet Tri Laksmi ,S.ST, MM

### **Penyunting**

*Editors*

Elisabet Tri Laksmi, S.ST, MM

### **Pengolah Data dan Penulis Naskah**

*Data Processing and Authors*

Vania Ayu Asterina, SST

Khusnul Khotimah, SST

### **Penata Letak/**

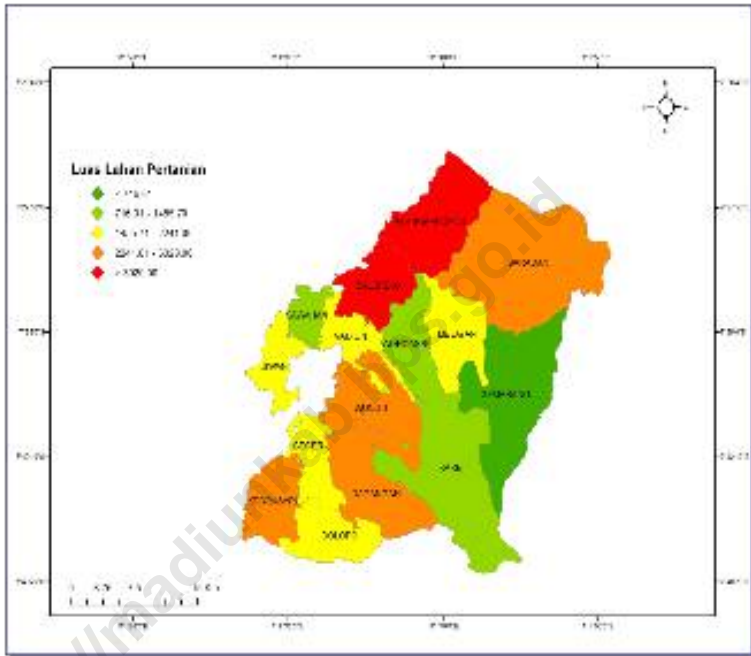
*Layout Designers*

Vania Ayu Asterina, SST

Khusnul Khotimah, SST

<https://madiunkab.bps.go.id>

**PETA WILAYAH KABUPATEN MADIUN**  
**MAP OF MADIUN REGENCY**





**PLT KEPALA BPS KABUPATEN MADIUN**



**HERLINA PRASETYOWATI S, SST, M.Si**







## KATA PENGANTAR

Dengan memanjatkan puji syukur ke hadirat Tuhan Yang Maha Esa, atas segala limpahan rahmat dan karuniaNya maka buku “KABUPATEN MADIUN DALAM ANGKA 2023”, berhasil diterbitkan.

Publikasi ini adalah lanjutan dari publikasi tahun sebelumnya yaitu suatu seri penerbitan yang menyajikan data dari berbagai aspek ekonomi dan sosial di Kabupaten Madiun. Tabel-tabel yang disajikan bersumber dari kegiatan rutin, seperti hasil sensus, survei yang dilakukan oleh BPS Kabupaten Madiun dan dilengkapi dengan data sekunder produk administrasi dari berbagai instansi pemerintah dan swasta yang kegiatan atau lokasinya di Kabupaten Madiun.

Kami berharap bahwa data yang tersaji dapat digunakan tidak saja untuk melengkapi kebutuhan informasi dasar, tetapi juga sebagai bahan untuk lebih memantapkan perencanaan pembangunan di Kabupaten Madiun. Untuk itu kritik dan saran dari berbagai pihak untuk meningkatkan mutu publikasi sangat kami hargai.

Ucapan terimakasih kami sampaikan kepada semua pihak yang telah membantu terbitnya publikasi ini, semoga kerjasama yang terjalin dapat terus berjalan dengan baik dan dapat ditingkatkan.

Madiun, Februari 2023  
Plt Kepala BPS  
Kabupaten Madiun

**HERLINA PRASETYOWATI S, SST, M.Si**



## **PREFACE**

*With the Name of God, the compassionate and the mercy, lets address our deep thanks to Him for His rich blessing, until we are able to publish the book of “MADIUN REGENCY IN FIGURES 2023”.*

*This publication is a continuation of previous - year publication. The publication that provides various data concerning social and economic aspects in Madiun Regency, is released annually by BPS-Statistics of Madiun Regency. The source of data are basically compiled from routine activities, such as surveys and censuses, and in addition to that, administrative products as secondary data are also supplemented by public and private institutions in Madiun Regency.*

*We hope that these data could be used to fulfill the demand of basic information and make Madiun Regency development planning steadier. Therefore we would like to put forward our highest appreciation to any parties for criticisms and suggestions to enhance quality of this publication.*

*We would also like to address our deepest gratitude to any parties for their help to bring this publication into existence. We hope that our relationship could be improved in the future.*

*Madiun, February 2023  
Chief Statistician of  
Madiun Regency*

**HARTONO, S.Si, MT**

## DAFTAR ISI / CONTENTS

	Halaman <i>Page</i>
Kata Pengantar/ <i>Preface</i> .....	vii
Daftar Isi/ <i>Contents</i> .....	ix
Daftar Tabel/ <i>List of Tables</i> .....	xi
Daftar Gambar/ <i>List of Figures</i> .....	xxiii
Daftar Singkatan/ <i>List of Abbreviations</i> .....	xxvii
Statistik Kunci/ <i>Key Statistics</i> .....	xxix
1. Geografi dan Iklim/ <i>Geography and Climate</i> .....	1
2. Pemerintahan/ <i>Government</i> .....	15
3. Penduduk dan Ketenagakerjaan/ <i>Population and Employment</i> .....	35
4. Sosial dan Kesejahteraan Rakyat/ <i>Social and Welfare</i> .....	57
5. Pertanian, Kehutanan, Peternakan, dan Perikanan/ <i>Agriculture, Forestry, Livestock, and Fishery</i> .....	117
6. Industri, Pertambangan, dan Energi/ <i>Industry, Mining, and Energy</i> .....	161
7. Pariwisata/ <i>Tourism</i> .....	173
8. Transportasi dan Komunikasi/ <i>Transportation and Communication</i> .....	183
9. Perbankan, Koperasi, dan Harga-harga/ <i>Banking, Cooperative, dan Prices</i> .....	193
10. Pengeluaran Penduduk/ <i>Population Expenditure</i> .....	205
11. Perdagangan/ <i>Trade</i> .....	215
12. Sistem Neraca Regional/ <i>System of Regional Accounts</i> .....	223
13. Perbandingan Antar Kabupaten/Kota/ <i>Regency/Municipal Comparison</i> .....	245



## DAFTAR TABEL/LIST OF TABLES

Halaman  
Page

<b>1.</b>	<b>GEOGRAFI DAN IKLIM/GEOGRAPHY AND CLIMATE</b>	
<b>1.1</b>	<b>KEADAAN GEOGRAFI</b>	
	<b>GEOGRAPHY CONDITION</b>	
1.1.1	Luas Daerah Menurut Kecamatan di Kabupaten Madiun, 2022 <i>Total Area by Subdistrict in Madiun Regency, 2022 .....</i>	9
1.1.2	Tinggi Wilayah dan Jarak ke Ibukota Kabupaten/ Kota Menurut Kecamatan di Kabupaten Madiun, 2022 <i>Altitude and Distance to the Capital of Regency by Subdistrict in Madiun Regency, 2022.....</i>	11
<b>1.2</b>	<b>KEADAAN IKLIM</b>	
	<b>CLIMATE CONDITION</b>	
1.2.1	Pengamatan Unsur Iklim Menurut Bulan di Stasiun Pesu, 2022 <i>Observation of Climate Elements By Months at Pesu Station, 2022 .....</i>	12
<b>2.</b>	<b>PEMERINTAHAN/GOVERNMENT</b>	
<b>2.1</b>	<b>WILAYAH ADMINISTRATIF</b>	
	<b>ADMINISTRATIVE AREA</b>	
2.1.1	Jumlah Desa <sup>1</sup> /Kelurahan Menurut Kecamatan di Kabupaten Madiun, 2018–2022 <i>Number of Villages<sup>1</sup>/Kelurahan by Subdistrict in Madiun Regency, 2018–2022 .....</i>	23
<b>2.2</b>	<b>DEWAN PERWAKILAN RAKYAT DAERAH</b>	
	<b>REGIONAL HOUSE OF REPRESENTATIVE</b>	
2.2.1	Jumlah Anggota Dewan Perwakilan Rakyat Daerah Menurut Partai Politik dan Jenis Kelamin di Kabupaten Madiun, 2022 <i>Number of Regional House of Representatives's Members by Political Parties and Sex in Madiun Regency 2022.....</i>	24
<b>2.3</b>	<b>SUMBER DAYA MANUSIA</b>	
	<b>HUMAN RESOURCES</b>	

2.3.1	Jumlah Pegawai Negeri Sipil Menurut Jabatan dan Jenis Kelamin di Kabupaten Madiun, Desember 2021 dan Desember 2022 <i>Number of Civil Servants by Occupation and Sex in Madiun Regency, December 2021 and December 2022</i> .....	25
2.3.2	Jumlah Pegawai Negeri Sipil Menurut Tingkat Pendidikan dan Jenis Kelamin di Kabupaten Madiun, Desember 2021 dan Desember 2022 <i>Number of Civil Servants by Educational Level and Sex in Madiun Regency, Desember 2021 and Desember 2022</i> .....	27
2.3.3	Jumlah Pegawai Negeri Sipil Menurut Tingkat Kepangkatan dan Jenis Kelamin di Kabupaten Madiun, Desember 2021 dan Desember 2022 <i>Number of Civil Servants by Hierarchy and Sex in Madiun Regency, Desember 2021 and Desember 2022</i> .....	29
<b>2.4</b>	<b>KEUANGAN PEMERINTAH</b> <b>GOVERNMENT FINANCE</b>	
2.4.1	Realisasi Pendapatan Pemerintah Kabupaten Madiun Menurut Jenis Pendapatan (ribu rupiah), 2019-2022..... <b>Actual Madiun Regency Government Revenues by Kind of Revenues (thousand rupiahs), 2019–2022</b> .....	
2.4.2	Realisasi Belanja Pemerintah Kabupaten Madiun Menurut Jenis Belanja (ribu rupiah), 2018–2021 <i>Actual Madiun Regency Government Expenditures by Kind of Expenditures (thousand rupiahs), 2018–2021</i> .....	33
<b>3.</b>	<b>PENDUDUK DAN KETENAGAKERJAAN/</b> <b>POPULATION AND EMPLOYMENT</b>	
<b>3.1</b>	<b>PENDUDUK</b> <b>POPULATION</b>	
3.1.1	Penduduk, Laju Pertumbuhan Penduduk, Distribusi Persentase Penduduk, Kepadatan Penduduk, Rasio Jenis Kelamin Penduduk Menurut Kecamatan di Kabupaten Madiun, 2021 dan 2022 <i>Population, Population Growth Rate, Percentage Distribution of Population, Population Density, and Population Sex Ratio by Subdistrict in Madiun Regency, 2021 and 2022</i> .....	47
3.1.2	Jumlah Penduduk Menurut Kelompok Umur dan Jenis Kelamin di Kabupaten Madiun, 2022 <i>Population by Age Groups and Sex in Madiun Regency, 2022</i> .....	50

**3.2 KETENAGAKERJAAN**

**EMPLOYMENT**

3.2.1	Jumlah Penduduk Berumur 15 Tahun Keatas Menurut Jenis Kegiatan Selama Seminggu yang Lalu dan Jenis Kelamin di Kabupaten Madiun, 2022 <i>Population Aged 15 Years and Over by Type of Activity During The Previous Week and Sex in Madiun Regency, 2022.....</i>	51
3.2.2	Penduduk Berumur 15 Tahun ke Atas Menurut Pendidikan Tertinggi yang Ditamatkan dan Jenis Kegiatan Selama Seminggu yang Lalu di Kabupaten Madiun, 2022 <i>Population 15 Years of Age and Over by Educational Attainment and Type of Activity During the Previous Week in Madiun Regency, 2022....</i>	52
3.2.3	Penduduk Berumur 15 Tahun Ke Atas yang Bekerja Selama Seminggu yang Lalu Menurut Status Pekerjaan Utama dan Jenis Kelamin di Kabupaten Madiun, 2022 <i>Population 15 Years of Age and Over who Worked During The Previous Week by Main Employment Status and Sex in Madiun Regency, 2022 .....</i>	54

**4. SOSIAL DAN KESEJAHTERAAN RAKYAT/SOCIAL AND WELFARE**

	<i>Number of Health Human Resources in Madiun Regency, 2022 .....</i>	66
--	---	----

**4.1 PENDIDIKAN**

**EDUCATION**

4.1.1	Jumlah Sekolah, Guru, dan Murid Taman Kanak-Kanak (TK) di Bawah Kementerian Pendidikan dan Kebudayaan Menurut Kecamatan di Kabupaten Madiun 2021/2022 dan 2022/2023 <i>Number of Schools, Teachers, and Pupils in Kindergarten Under The Ministry of Education and Culture by Subdistrict in Madiun Regency, 2021/2022 and 2022/2023.....</i>	67
4.1.2	Jumlah Sekolah, Guru, dan Murid Raudatul Athfal (RA) di Bawah Kementerian Agama Menurut Kecamatan di Kabupaten Madiun, <b>2021/2022</b> dan 2022/2023 <i>Number of Schools, Teachers, and Pupils in Raudatul Athfal (RA) Under The Ministry of Religious Affairs by Subdistrict in Madiun Regency, 2021/2022 and <b>2022/2023</b> .....</i>	70



4.1.3	<p>Jumlah Sekolah, Guru, dan Murid Sekolah Dasar (SD) di Bawah Kementerian Pendidikan dan Kebudayaan Menurut Kecamatan di Kabupaten Madiun , 2021/2022 dan 2022/2023 <i>Number of Schools, Teachers, and Pupils in Primary Schools Under The Ministry of Education and Culture by Subdistrict in Madiun Regency, 2021/2022 and 2022/2023</i> .....</p>	71
4.1.4	<p>Jumlah Sekolah, Guru, dan Murid Madrasah Ibtidaiyah (MI) di Bawah Kementerian Agama Menurut Kecamatan di Kabupaten Madiun , 2020/2021 dan 2021/2022 <i>Number of Schools, Teachers, and Pupils in Madrasah Ibtidaiyah (MI) Under The Ministry of Religious Affairs by Subdistrict in Madiun Regency, 2020/2021 and 2021/2022</i> .....</p>	74
4.1.5	<p>Jumlah Sekolah, Guru, dan Murid Sekolah Menengah Pertama (SMP) di Bawah Kementerian Pendidikan dan Kebudayaan Menurut Kecamatan di Kabupaten Madiun , 2021/2022 dan 2022/2023 <i>Number of Schools, Teachers, and Pupils in Lower Secondary Schools Under The Ministry of Education and Culture by Subdistrict in Madiun Regency, 2021/2022 and 2022/2023</i> .....</p>	77
4.1.6	<p>Jumlah Sekolah, Guru, dan Murid Madrasah Tsanawiyah (MTs) di Bawah Kementerian Agama Menurut Kecamatan di Kabupaten Madiun , 2021/2022 dan 2022/2023 <i>Number of Schools, Teachers, and Pupils in Madrasah Tsanawiyah (MTs) Under The Ministry of Religious Affairs by Subdistrict in Madiun Regency, 2021/2022 and 2022/2023</i> .....</p>	80
4.1.7	<p>Jumlah Sekolah, Guru, dan Murid Sekolah Menengah Atas (SMA) di Bawah Kementerian Pendidikan dan Kebudayaan Menurut Kecamatan di Kabupaten Madiun , 2021/2022 dan 2022/2023 <i>Number of Schools, Teachers, and Pupils in Upper Secondary Schools Under The Ministry of Education and Culture by Subdistrict in Madiun Regency, 2021/2022 and 2022/2023</i> .....</p>	83
4.1.8	<p>Jumlah Sekolah, Guru, dan Murid Sekolah Menengah Kejuruan (SMK) di Bawah Kementerian Pendidikan dan Kebudayaan Menurut Kecamatan di Kabupaten Madiun, 2021/2022 dan 2022/2023 <i>Number of Schools, Teachers, and Pupils in Vocational High Schools Under The Ministry of Education and Culture by Subdistrict in Madiun Regency, 2021/2022 and 2022/2023</i> .....</p>	86

4.1.9	Jumlah Sekolah, Guru, dan Murid Madrasah Aliyah (MA) di Bawah Kementerian Agama Menurut Kecamatan di Kabupaten Madiun , 2021/2022 dan 2022/2023 <i>Number of Schools, Teachers, and Pupils in Madrasah Aliyah (MA) Under the Ministry of Religious Affairs by Subdistrict in Madiun Regency, 2021/2022 and 2022/2023.....</i>	89
4.1.10	Jumlah Desa <sup>1</sup> /Kelurahan yang Memiliki Fasilitas Sekolah Menurut Kecamatan dan Tingkat Pendidikan di Kabupaten Madiun, 2019-2021..... <i>Number of Villages<sup>1</sup>/Kelurahan Having Educational Facilities by Subdistrict and Educational Level in in Madiun Regency, 2019-2021.....</i>	92
4.1.11	Angka Partisipasi Murni (APM) dan Angka Partisipasi Kasar (APK) Menurut Jenjang Pendidikan di Kabupaten Madiun, 2021 dan 2022 <i>Net Enrollment Rate and Gross Enrollment Ratio by Educational Level in Madiun Regency, 2021 and 2022.....</i>	97
4.1.12	Persentase Penduduk Berumur 15 Tahun ke Atas yang Melek Huruf Menurut Kelompok Umur di Kabupaten Madiun, 2021 dan 2022 <i>Percentage of Literate People Aged 15 Years and Over by Age Group in Madiun Regency, 2021 and 2022.....</i>	98
<b>4.2</b>	<b>KESEHATAN .....</b> <b>HEALTH.....</b>	
4.2.1	Jumlah Desa <sup>1</sup> /Kelurahan Yang Memiliki Sarana Kesehatan Menurut Kecamatan di Kabupaten Madiun 2019-2021 <i>Number of Villages<sup>1</sup>/Kelurahan Having Health Facilities by Subdistrict in Madiun Regency, 2019-2021 .....</i>	99
4.2.2	Jumlah Tenaga Kesehatan Menurut Kecamatan di Kabupaten Madiun, 2022 <i>Number of Health Human Resources by Subdistrict in Madiun Regency, 2022 .....</i>	105
4.2.3	Jumlah Rumah Sakit Umum, Rumah Sakit Khusus, Puskesmas, Klinik Pratama, dan Posyandu Menurut Kecamatan di Kabupaten Madiun, 2021 dan 2022 <i>Number of General Hospital, Specialized Hospital, Public Health Center, Primary Clinic, and Integrated Health Post by Subdistrict in Madiun Regency, 2021 and 2022 .....</i>	107

**4.3 AGAMA DAN SOSIAL LAINNYA**

**RELIGION AND OTHER SOCIAL AFFAIRS**

4.3.1	Jumlah Penduduk Menurut Kecamatan dan Agama yang Dianut di Kabupaten Madiun, 2022 <i>Population by Subdistrict and Religion in Madiun Regency, 2022</i> .....	110
4.3.2	Jumlah Tempat Peribadatan Menurut Kecamatan di Kabupaten Madiun, 2022 <i>Number of Places of Worship by Subdistrict in Madiun Regency, 2022..</i>	111
4.3.3	Jumlah Desa <sup>1</sup> /Kelurahan yang Mengalami Bencana Alam <sup>2</sup> Menurut Kecamatan di Kabupaten Madiun, 2020–2021 <i>Number of Villages<sup>1</sup>/Kelurahan that Had Natural Disaster<sup>2</sup> by Subdistrict in Madiun Regency, 2020–2021</i> .....	112

**4.4 KEMISKINAN**

**POVERTY**

4.4.1	Garis Kemiskinan, Jumlah, dan Persentase Penduduk Miskin di Kabupaten Madiun, 2014–2022 <i>Poverty Line, Number, and Percentage of Poor People in Madiun Regency, 2014–2022</i> .....	115
4.4.2	Indeks Kedalaman Kemiskinan dan Indeks Keparahan Kemiskinan di Kabupaten Madiun, 2014–2022 <i>Poverty Gap Index and Poverty Severity Index in Madiun Regency, 2014–2022</i> .....	116

**5. PERTANIAN, KEHUTANAN, PETERNAKAN, DAN PERIKANAN/ AGRICULTURE, FORESTRY, LIVESTOCK, AND FISHERY**

**5.1 HORTIKULTURA**

**HORTICULTURE**

5.1.1	Luas Panen Tanaman Sayuran Menurut Kecamatan dan Jenis Tanaman di Kabupaten Madiun (ha), 2021 dan 2022 <sup>x</sup> <i>Harvested Area of Vegetables by Subdistrict and Kind of Plant in Madiun Regency (ha), 2021 and 2022</i> .....	125
5.1.2	Produksi Tanaman Sayuran Menurut Kecamatan dan Jenis Tanaman di Kabupaten Madiun (kuintal), 2021 dan 2022 <sup>x</sup> <i>Production of Vegetables by Subdistrict and Kind of Plant in Madiun Regency (quintal), 2021 and 2022<sup>x</sup></i> .....	129

5.1.3	Luas Panen Tanaman Sayuran dan Buah-buahan Semusim Menurut Jenis Tanaman di Kabupaten Madiun (ha), 2019–2022 <i>Harvested Area of Seasonal Vegetables and Fruits by Kind of Plant in Madiun Regency (ha), 2019–2022</i> .....	133
5.1.4	Produksi Tanaman Sayuran dan Buah-buahan Semusim Menurut Jenis Tanaman di Kabupaten Madiun (kuintal), 2019–2022 <i>Production of Seasonal Vegetables and Fruits by Kind of Plant in Madiun Regency (quintal), 2019–2022</i> .....	134
5.1.5	Luas Panen Tanaman Biofarmaka Menurut Kecamatan dan Jenis Tanaman di Kabupaten Madiun (m <sup>2</sup> ), 2021 dan 2022 <sup>x</sup> <i>Harvested Area of Medicinal Plants by Subdistrict and Kind of Plant in Madiun Regency (m<sup>2</sup>), 2021 and 2022<sup>x</sup></i> .....	135
5.1.6	Produksi Tanaman Biofarmaka Menurut Kecamatan dan Jenis Tanaman di Kabupaten Madiun (kg), 2021 dan 2022 <sup>x</sup> <i>Production of Medicinal Plants by Subdistrict and Kind of Plant in Madiun Regency (kg), 2021 and 2022<sup>x</sup></i> .....	137
5.1.7	Luas Panen Tanaman Biofarmaka Menurut Jenis Tanaman di Kabupaten Madiun (m <sup>2</sup> ), 2019–2022 <i>Harvested Area of Medicinal Plants by Kind of Plant in Madiun Regency (m<sup>2</sup>), 2019–2022</i> .....	139
5.1.8	Produksi Tanaman Biofarmaka Menurut Jenis Tanaman di Kabupaten Madiun (kg), 2019–2022 <i>Production of Medicinal Plants by Kind of Plant in Madiun Regency (kg), 2019–2022</i> .....	140
5.1.9	Luas Panen Tanaman Hias Menurut Kecamatan dan Jenis Tanaman di Kabupaten Madiun (m <sup>2</sup> ), 2021 dan 2022 <sup>x</sup> <i>Harvested Area of Ornamental Plants by Subdistrict and Kind of Plant in Madiun Regency (m<sup>2</sup>), 2021 and 2022<sup>x</sup></i> .....	141
5.1.10	Produksi Tanaman Hias Menurut Kecamatan dan Jenis Tanaman di Kabupaten Madiun (tangkai), 2021 dan 2022 <sup>x</sup> <i>Production of Ornamental Plants by Subdistrict and Kind of Plant in Madiun Regency (stalks), 2021 and 2022<sup>x</sup></i> .....	143
5.1.11	Luas Panen Tanaman Hias Menurut Jenis Tanaman di Kabupaten Madiun (m <sup>2</sup> ), 2019–2022 <i>Harvested Area of Ornamental Plants by Kind of Plant in Madiun Regency (m<sup>2</sup>), 2019–2022</i> .....	145

5.1.12	Produksi Tanaman Hias Menurut Jenis Tanaman di Kabupaten Madiun (tangkai), 2019–2022 <i>Production of Ornamental Plants by Kind of Plant n Madiun Regency (stalks), 2019–2022</i> .....	146
5.1.13	Produksi Buah-buahan Menurut Kecamatan dan Jenis Tanaman di Kabupaten Madiun (kuintal), 2021 dan 2022 <sup>x</sup> <i>Production of Fruits by Subdistrict and Kind of Plant in Madiun Regency (kuintal), 2021 and 2022<sup>x</sup></i> .....	147
5.1.14	Produksi Buah-Buahan dan Sayuran Tahunan Menurut Jenis Tanaman di Kabupaten Madiun (kuintal), 2019–2022 <i>Production of Annual Fruits and Vegetables by Kind of Plant in Madiun Regency (quintal), 2019–2022</i> .....	151
<b>5.2</b>	<b>PERKEBUNAN</b> <b>ESTATE CROPS</b>	
5.2.1	Luas Areal Tanaman Perkebunan Menurut Kecamatan dan Jenis Tanaman di Kabupaten Madiun (ha), 2021 dan 2022 <sup>x</sup> <i>Planted Area of Estate Crops by Subdistrict and Type of Crops in Madiun Regency (ha), 2021 and 2022<sup>x</sup></i> .....	152
5.2.2	Produksi Perkebunan Menurut Kecamatan dan Jenis Tanaman di Kabupaten Madiun (ton), 2021 dan 2022 <sup>x</sup> <i>Production of Estate by Subdistrict and Type of Crops in Madiun Regency (ton), 2021 and 2022<sup>x</sup></i> .....	156
<b>6.</b>	<b>INDUSTRI, PERTAMBANGAN, DAN ENERGI/ INDUSTRY, MINING, AND ENERGY</b>	
	<i>Number of Electricity Customers in Madiun Regency, .....</i>	167
	<i>2018–2022</i> .....	167
6.1	Daya Terpasang, Produksi, dan Distribusi Listrik PT. PLN (Persero) pada Cabang/Ranting PLN Menurut Kecamatan di Kabupaten Madiun 2022 <i>Installed Electricity Power, Production, and Distribution of PT. PLN (Persero) at PLN Branch by Subdistrict in Madiun Regency, 2022</i> .....	168
6.2	Jumlah Pelanggan Listrik Menurut Kecamatan di Kabupaten Madiun 2018–2022 <i>Number of Electricity Customers by Subdistrict in Madiun Regency, 2018–2022</i> .....	169

6.3	Jumlah Pelanggan dan Air yang Disalurkan Menurut Kecamatan di Kabupaten Madiun, 2021- 2022 <i>Number of Customers and Distributed Water by Subdistrict in Madiun Regency, 2021-2022</i> .....	170
<b>7.</b>	<b>PARIWISATA/TOURISM</b>	
	<i>Number of Restaurants by Subdistrict in Madiun Regency, ..... 2022</i> .....	179
7.1	Jumlah Rumah Makan/Restoran Menurut Kecamatan di Kabupaten Madiun, 2019–2022 <i>Number of Restaurants by Subdistrict in Madiun Regency, 2019–2022</i>	181
7.2	Daftar Obyek Wisata dan Jumlah Pengunjung di Kabupaten Madiun, 2021-2022 <i>List of Tourist Attractions and Number of Visitors in Madiun Regency, 2021-2022</i> .....	182
<b>8.</b>	<b>TRANSPORTASI DAN KOMUNIKASI/ TRANSPORTATION AND COMMUNICATION</b>	
<b>8.1</b>	<b>TRANSPORTASI TRANSPORTATION</b>	
8.1.1	Panjang Jalan <sup>1</sup> Menurut Tingkat Kewenangan Pemerintahan di Kabupaten Madiun (km), 2020–2022 <i>Length of Roads<sup>1</sup> by Level of Government Authority in Madiun Regency (km), 2020–2022</i> .....	189
8.1.2	Panjang Jalan Menurut Jenis Permukaan Jalan di Kabupaten Madiun (km), 2020–2022 <i>Length of Roads by Type of Road Surface in Madiun Regency (km), 2020–2022</i> .....	190
8.1.3	Panjang Jalan Menurut Kondisi Jalan di Kabupaten Madiun (km), 2020–2022 <i>Length of Roads by Condition of Roads in Madiun Regency (km), 2020–2022</i> .....	191
<b>8.2</b>	<b>KOMUNIKASI COMMUNICATION</b>	
8.2.1	Jumlah Kantor Pos Pembantu Menurut	

	Kecamatan di Kabupaten Madiun, 2019–2022 <i>Number of Post Offices Subsidiaries by Subdistrict in Madiun Regency, 2019–2022</i> .....	192
<b>9.</b>	<b>PERBANKAN, KOPERASI, DAN HARGA-HARGA/ BANKING, COOPERATIVE, AND PRICES</b>	
9.1	Jumlah Koperasi Aktif Menurut Kecamatan di Kabupaten Madiun, 2019–2022 <i>Number of Active Cooperative by Subdistrict in Madiun Regency, 2019–2022</i> .....	199
9.2	Jumlah Koperasi Menurut Jenis Koperasi dan Kecamatandi Kabupaten Madiun, 2022 <i>Number of Cooperative by Kind of Cooperative and Subdistrict in Madiun Regency, 2022</i> .....	200
9.3	Harga Kebutuhan Beberapa Bahan Pokok di Kabupaten Madiun, <b>2022</b> <i>Price List of Some Essential Comodities, 2022</i> .....	201
9.4	Harga Satuan Rata-Rata Beberapa Komoditas Bahan Makanan di Kabupaten Madiun, <b>2022</b> <i>Average Price for Some Food Comodities, 2022</i> .....	202
9.5	Fluktuasi Harga Beberapa Varietas Beras di Kabupaten Madiun, 2022 <i>Rice Price Fluctuation in Madiun Regency, 2022</i> .....	203
<b>10.</b>	<b>PENGELUARAN PENDUDUK/POPULATION EXPENDITURE</b>	
	<i>Monthly Average Expenditure per Capita by Type of Food and Non Food Expenditure in Madiun Regency, 2021 and 2022</i> .....	209
10.1	Rata-rata Pengeluaran per Kapita Sebulan Menurut Kelompok Komoditas (rupiah) di Kabupaten Madiun, 2021 dan 2022 <i>Monthly Average Expenditure per Capita by Commodity Group (rupiahs) in Madiun Regency, 2021 and 2022</i> .....	211
10.2	Persentase Pengeluaran per Kapita Sebulan Menurut Kelompok Komoditas di Kabupaten Madiun, 2021 dan 2022 <i>Percentage of Monthly Expenditure per Capita by Commodity Group in Madiun Regency, 2021 and 2022</i> .....	212
10.3	Rata-rata Pengeluaran Perkapita Sebulan Menurut Kuintil Pengeluaran di Kabupaten Madiun, 2022 <i>Monthly Average Expenditure Per Capita by Expenditure Quintil in</i>	

	Halaman Page
<i>Madiun Regency, 2022</i> .....	213
<b>11. PERDAGANGAN/TRADE</b>	
11.1 Jumlah Sarana Perdagangan Menurut Jenisnya di Kabupaten Madiun, 2019–2022 <i>Number of Trading Facilities by Type of Facility in Madiun Regency, 2019–2022</i> .....	221
<b>12. SISTEM NERACA REGIONAL/SYSTEM OF REGIONAL ACCOUNTS</b>	
12.1. Produk Domestik Regional Bruto Atas Dasar Harga Berlaku Menurut Lapangan Usaha di Kabupaten Madiun (juta rupiah), 2018–2022 <i>Gross Regional Domestic Product at Current Market Prices by Industry in Madiun Regency (million rupiahs),</i> .....	235
<i>2018–2022</i> .....	235
12.2 Produk Domestik Regional Bruto Atas Dasar Harga Konstan 2010 Menurut Lapangan Usaha di Kabupaten Madiun (juta rupiah), 2018–2022 <i>Gross Regional Domestic Product at 2010 Constant Market Prices by Industry in Madiun Regency (million rupiahs), 2018–2022</i> .....	237
12.3 Distribusi Persentase Produk Domestik Regional Bruto Atas Dasar Harga Berlaku Menurut Lapangan Usaha Kabupaten Madiun, 2018–2022 <i>Percentage Distribution of Gross Regional Domestic Product at Current Market Prices by Industry in Madiun Regency, 2018–2022</i> .....	239
12.4 Laju Pertumbuhan Produk Domestik Regional Bruto Atas Dasar Harga Konstan 2010 Menurut Lapangan Usaha di Kabupaten Madiun (persen), 2018–2022 <i>Growth Rate of Gross Regional Domestic Product at 2010 Constant Market Prices by Industry in Madiun Regency (percent), 2018–2022</i> .....	241
12.5 Produk Domestik Regional Bruto Atas Dasar Harga Berlaku Menurut Jenis Pengeluaran di Kabupaten Madiun (juta rupiah), 2018–2022 <i>Gross Regional Domestic Product at Current Market Prices by Type of Expenditure in Madiun Regency (million rupiahs), 2018–2022</i> .....	243
12.6 Produk Domestik Regional Bruto Atas Dasar Harga Konstan 2010 Menurut Jenis Pengeluaran	



	di Kabupaten Madiun (juta rupiah), 2018–2022 <i>Gross Regional Domestic Product at 2010 Constant Market Prices by Type of Expenditure in Madiun Regency (million rupiahs), 2018–2022..</i>	244
<b>13.</b>	<b>PERBANDINGAN ANTAR KABUPATEN/ KOTA/ REGENCY/MUNICIPAL COMPARISON</b>	
13.1	Jumlah Penduduk Menurut Kabupaten/ Kota di Provinsi Jawa Timur, 2018–2022 <i>Population by Regency/Municipality in Jawa Timur Province, 2018–2022 .....</i>	251
13.2	Laju Pertumbuhan Produk Domestik Regional Bruto Atas Dasar Harga Konstan 2010 Menurut Kabupaten/ Kota di Provinsi Jawa Timur (persen), 2018–2022 <i>Rate of Growth of Gross Regional Domestic Products at Constant 2010 Prices by Regency/Municipality in Jawa Timur Province (percent), 2018–2022.....</i>	253
13.3	Jumlah Penduduk Miskin Menurut Kabupaten/ Kota di Provinsi Jawa Timur (ribu), 2018–2022 <i>Number of Poor Population by Regency/Municipality in Jawa Timur Province (thousand), 2018–2022 .....</i>	255
13.4	Indeks Pembangunan Manusia Menurut Kabupaten/ Kota di Provinsi Jawa Timur, 2018–2022 <i>Human Development Index by Regency/Municipality in Jawa Timur Province, 2018–2022 .....</i>	257

## DAFTAR GAMBAR/LIST OF FIGURES

		Halaman Page
1.1	Luas Daerah menurut Kecamatan (%), 2022 <i>Area of Subdistrict (%), 2022</i> .....	6
1.2	Jarak dari Ibukota Kecamatan ke Ibukota Kabupaten di Kabupaten Madiun (km), 2022 <i>Distance between District Capital and Regency Capital in Madiun Regency (km), 2022</i> .....	7
2.1	Jumlah Pegawai Negeri Sipil Menurut Tingkat Pendidikan dan Jenis Kelamin di Kabupaten Madiun, Desember 2022 <i>Number of Civil Servants by Educational Level and Sex in Madiun Regency, December 2022</i> .....	21
3.1	Luas Daerah menurut Kecamatan (%), 2022 <i>Area of Subdistrict (%), 2022</i> .....	44
3.2	... .....	45
4.1	Persentase Penduduk Berumur 15 Tahun ke Atas yang Melek Huruf di Kabupaten Madiun 2022 <b><i>Percentage of Literate People Aged 15 Years and Over by Age Group in Madiun Regency</i></b> .....	65
4.2	Jumlah Tenaga Kesehatan di Kabupaten Madiun, 2022.....	66
5.1	Luas Panen dan Produksi Tanaman Perkebunan Rakyat Kabupaten Madiun, 2022 <i>Planted Area of Small Holder Estate Crops in Madiun Regency 2022</i> .....	123
5.2	Produksi Tanaman Sayuran Menurut Kecamatan dan Jenis Tanaman di Kabupaten Madiun (kuintal), 2018-2022* <i>Production of Vegetables by Subdistrict and Kind of Plant in Madiun Regency (quintal), 2019-2022*</i> .....	124
6.1	Jumlah Pelanggan Listrik di Kabupaten Madiun, 2018–2022.....	167

	Halaman Page
7.1	Jumlah Rumah Makan/Restoran Menurut Kecamatan di Kabupaten Madiun, 2022 ..... 179
	<i>Number of Restaurants by Subdistrict in Madiun Regency, 2022</i> ..... 179
8.1	Persentase Panjang Jalan Menurut Kondisi Jalan di Kabupaten Madiun (km), 2022
	Percentage of Length of Roads by Condition of Roads in Madiun Regency (km), 2022 ..... 187
9.1	Perkembangan Jumlah Koperasi Aktif Menurut Kecamatan di Kabupaten Madiun, 2018–2022
	The Growth of Active Cooperative by Subdistrict in Madiun Regency, 2018–2022 ..... 197
10.1	Rata-rata Pengeluaran per Kapita Sebulan Menurut Jenis Pengeluaran Makanan dan Non Makanan di Kabupaten Madiun, 2021 dan 2022 ..... 209
11.1	Perkembangan Jumlah Toko di Kabupaten Madiun (unit), 2019-2022
	The Growth of Store in Madiun Regency 2019-2022 (Unit) ..... 219
12.1	Laju Pertumbuhan PDRB Kabupaten Madiun menurut Lapangan Usaha, 2018-2022..... 233
	<i>Growth Rate of GRDB of Madiun Regency by industry, 2018-2022</i> ..... 233
13.1	Jumlah Penduduk Miskin Menurut Kabupaten/Kota di Provinsi Jawa Timur (ribu), 2022
	Number of Poor Population by Regency/Municipality in Jawa Timur Province (thousand), 2022..... 249

## PENJELASAN UMUM/EXPLANATORY NOTES

Tanda-tanda, satuan-satuan, dan lain-lainnya yang digunakan dalam publikasi ini adalah sebagai berikut:

*Symbols, measurement units, and acronyms which are used in this publication, are as follows:*

### 1. TANDA-TANDA/SYMBOLS

Data tidak tersedia/Data not available .....	: ...
Tidak ada atau nol /Null or zero .....	: -
Data dapat diabaikan/Data negligible .....	: 0
Tanda decimal/Decimal point .....	: ,
Data tidak dapat ditampilkan/Not applicable .....	: NA
Angka estimasi/Estimated figures .....	: e
Angka diperbaiki/Revised figures .....	: r
Angka sementara/Preliminary figures .....	: x
Angka sangat sementara/Very preliminary figures .....	: xx
Angka sangat sangat sementara/Very very preliminary figures .....	: xxx

### 2. SATUAN/UNITS

barel/barrel .....	: 158,99 liter/litres = 1/6,2898 m <sup>3</sup>
hektar (ha)/hectare (ha) .....	: 10 000 m <sup>2</sup>
kilometer (km)/kilometres (km) .....	: 1 000 meter/meters (m)
knot/knot .....	: 1,8523 km/jam (km/hour)
kuintal/quintal .....	: 100 kg
KWh .....	: 1 000 Watt hour
MWh .....	: 1 000 KWh
liter (untuk beras)/litre (for rice) .....	: 0,80 kg
MMSCF .....	: 1/35,3 m <sup>3</sup>
metrik ton (m.ton)/metric ton (m. ton) .....	: 0,98421 long ton = 1 000 kg
ons/ounce .....	: 28,31 gram/grams
ton .....	: 1 000 kg

Satuan lain: buah, dus, butir, helai/lembar, kaleng, batang, pulsa, ton kilometer (ton-km), jam, menit, persen (%).

*Other units: unit, pack, pieces, sheet, tin, pulse, ton-kilometres(ton-km), hour, minute, percent (%).*

Perbedaan angka di belakang koma disebabkan oleh pembulatan angka.

*The difference in decimal numbers is caused by rounding.*



## DAFTAR SINGKATAN/ LIST OF ABBREVIATIONS

SI	: Stasiun Iklim
SMPK	: Stasiun Meteorologi Pertanian Khusus
t.t	: Tempat tidur
BCG	: Bacillus Calmette Guerin
DPT	: Difteri, Pertusis, Tetanus
TT	: Tetanus Toxoid
IOT	: Industri Obat Tradisional/ <i>Traditional Medicine Industry</i>
IKOT	: Industri Kecil Obat Tradisional/ <i>Traditional Medicine Small</i>
Alkes	: Alat kesehatan/ <i>Health Kits</i>
PKRT	: Perbekalan Kesehatan Rumah tangga/ <i>Household Health Logistics</i>
Kompl	: Komplemen/ <i>Complement</i>
IRTP	: Industri Pangan Produksi Rumah Tangga/ <i>Foods Home Industry</i>
PBF	: Pedagang Besar Farmasi/ <i>Pharmacy Whole-seller</i>
GFK	: Gudang Farmasi Kab/Kota/Regency/ <i>Municipality Pharmacy Warehouse</i>
RB	: Rumah Bersalin/ <i>Delivery House</i>
Pustu	: Puskesmas pembantu/ <i>Auxiliary Public Health Center</i>
BP	: Balai Pengobatan/ <i>Polyclinic</i>
TPS	: Tempat Pembuangan Sementara / <i>landfill</i>
Jamkesmas	: Jaminan kesehatan masyarakat miskin/ <i>Poor public health insurance</i>
PJKMU	: Program Jaminan Kesehatan Masyarakat Umum
SIUP	: Surat Ijin Usaha Perdagangan/ <i>Trading Permission Letter</i>
TDP	: Tanda Daftar Perusahaan/ <i>Company Registration Identity</i>
API	: Angka Pengenal Importir/ <i>Importer's Identity Number</i>



## Statistik Kunci, 2018–2020 Key Statistics, 2018–2020

Rincian/Description	Satuan/ Unit	2018	2019	2020
(1)	(2)	(3)	(4)	(5)
<b>SOSIAL/SOCIAL</b>				
Penduduk <sup>1</sup> /Population <sup>1</sup>	jiwa/people	681 394	682 684	744 350
Laju Pertumbuhan Penduduk <sup>1</sup> /Population Growth <sup>1</sup>	%	0,22	0,19	9,03
Angka Harapan Hidup <sup>1-e</sup> /Life Expectancy Rate <sup>1</sup>	tahun/years	70,97	71,22	71,73
Angka Melek Huruf Usia 15+/Literacy Rate Aged 15+	%	91,50	90,50	92,16
Tingkat Partisipasi Angkatan Kerja -TPAK <sup>2,3</sup> Labour Force Participation Rate-LFPR <sup>2,3</sup>	%	69,52	70,35	71,42
Tingkat Pengangguran Terbuka-TPT <sup>2</sup> Unemployment Rate-UR <sup>2</sup>	%	3,81 <sup>4</sup>	3,62 <sup>4</sup>	4,80
Penduduk Miskin <sup>4</sup> /Poor People <sup>4</sup>	ribu/thousand	77,75	71,91	78,30
Persentase Penduduk Miskin <sup>4</sup> Percentage of Poor People <sup>4</sup>	%	11,42	10,54	11,46
Indeks Pembangunan Manusia-IPM <sup>5</sup> Human Development Index <sup>5</sup>	–	71,01	71,69	71,73
<b>EKONOMI/ECONOMIC</b>				
Produk Domestik Regional Bruto (PDRB) Harga Berlaku <sup>6</sup> Gross Regional Domestic Bruto (GRDP) at Current Price <sup>6</sup>	juta rupiah million rupiahs	17 636 096,67	18 931 550,75 <sup>x</sup>	18 917 154,93 <sup>xx</sup>
Laju Pertumbuhan Ekonomi <sup>8</sup> /Economic Growth <sup>7</sup>	%	5,10	5,42 <sup>x</sup>	1,69 <sup>xx</sup>
PDRB Per Kapita Harga Berlaku <sup>6,8</sup> Per Capita of GRDP at Current Price <sup>6,8</sup>	juta rupiah million rupiahs	25,88 <sup>x</sup>	27,73 <sup>x</sup>	25,41 <sup>xx</sup>

- Catatan/Notes: <sup>1</sup> Hasil proyeksi penduduk Indonesia 2010–2035 (pertengahan tahun/Juni)/The result of Indonesia population prjection 2010–2035 (mid year/June)
- <sup>2</sup> Kondisi Agustus/Condition at August
- <sup>3</sup> Menggunakan penimbang hasil proyeksi penduduk tahun 2010–2035/Weighted by the 2010–2035 population projection
- <sup>4</sup> Kondisi Agustus/Condition at August
- <sup>5</sup> Sejak tahun 2010, IPM dihitung dengan metode baru. Komponen IPM metode baru adalah angka harapan hidup saat lahir, harapan lama sekolah, rata-rata lama sekolah, dan pengeluaran per kapita/Since 2010, HDI was calculated using new method. New HDI component are life expectancy at birth, expected years of schooling, means years of schooling, and expenditure per capita
- <sup>6</sup> Mulai tahun 2010 mengadopsi System of National Account 2008 (SNA 2008)/Since 2010 is in line with System of National Account 2008 (SNA 2008)
- <sup>7</sup> Menggunakan tahun dasar 2010 (2010=100)/Using 2010 base year (2010=100)
- <sup>8</sup> Menggunakan proyeksi penduduk berdasarkan hasil SP2010/Using population projection based on SP2010





# BAB CHAPTER

# 1

## GEOGRAFI DAN IKLIM GEOGRAPHY AND CLIMATE

Luas wilayah  
Kabupaten Madiun

1.010,86 Km<sup>2</sup>



Kecamatan Mejayan  
Ibu Kota Kabupaten Madiun



Daerah Pegunungan (Kecamatan Kare,  
Gemarang, Dagangan dan Dolopo)





**PENJELASAN TEKNIS**

1. Secara astronomis, Kabupaten Madiun terletak antara  $7^{\circ} 12' - 7^{\circ} 48'$  Lintang Selatan dan antara  $111^{\circ} 25' - 111^{\circ} 51'$  Bujur timur
2. Berdasarkan posisi geografisnya, Kabupaten Madiun memiliki batas-batas sebagai berikut :  
Sebelah Utara : Kab. Bojonegoro  
Sebelah Timur : Kab. Nganjuk  
Sebelah Selatan : Kab. Ponorogo  
Sebelah Barat : Kab. Magetan dan Ngawi. Wilayah Kabupaten Madiun mengelilingi Kota Madiun
3. Jarak antara Kabupaten Madiun dengan Ibukota Provinsi Jawa Timur kurang lebih 175 Km ke arah timur, sedangkan jarak dengan ibukota negara kurang lebih 775 Km dengan arah sebaliknya.
4. Kabupaten Madiun terdiri dari 15 kecamatan dengan wilayah terluas yaitu Kecamatan Kare, sebagian besar wilayahnya terdiri atas hutan dan perbukitan dan yang paling kecil adalah Kecamatan Sawahan.

**TECHNICAL NOTES**

1. Astronomically, Madiun Regency is located between  $7^{\circ} 12' - 7^{\circ} 48'$  North latitude and  $111^{\circ} 25' - 111^{\circ} 51'$  East
2. In terms of geographic position, Madiun regency has boundaries as follows: North : Bojonegoro Regency East: Nganjuk Regency North : Ponorogo Regency West: Magetan and Ngawi Regency Madiun Regency area surrounding Madiun municipality
3. The distance between Madiun and the capital city of East Java province approximately 175km to the east, while the distance to capital state approximately 775 miles to the opposite ways.
4. Madiun Regency has 15 subdistrict which Kare Subdistrict is the largest area in Madiun, mostly consist of forest and hills. And Sawahan is the smallest district.

<https://madiunkab.bps.go.id>

**ULASAN**

Luas Kabupaten Madiun adalah 1,010.86 Km<sup>2</sup>. Kecamatan terluas wilayahnya adalah Kecamatan Kare yaitu 190,85 Km<sup>2</sup>. Sedangkan kecamatan dengan luas wilayah terkecil yaitu Kecamatan Sawahan dengan luasnya 22,15 Km<sup>2</sup>. Pusat pemerintahan Kabupaten Madiun terletak di Kecamatan Mejayan. Kecamatan Pilangkenceng, Wonoasri dan Balerejo merupakan kecamatan terdekat dengan Pusat pemerintahan

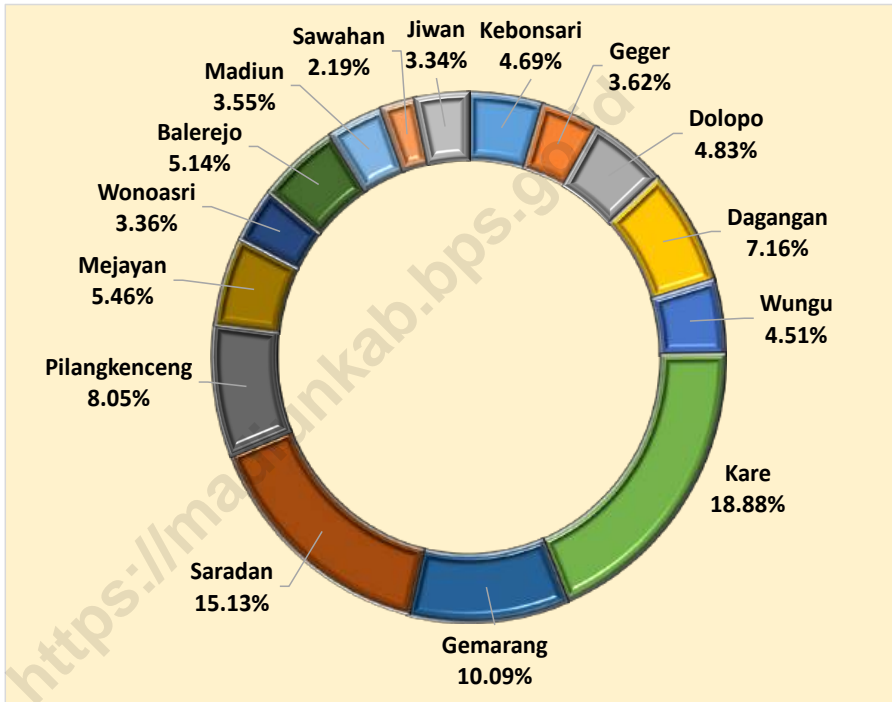
Untuk tahun 2022 ini, UPT Pengelolaan Sumber Daya Air Wilayah Sungai Madiun tidak melakukan pengukuran indikator klimatologi berupa tekanan udara. Sehingga pada publikasi ini yang ditampilkan hanya indikator klimatologi berupa suhu, penyinaran matahari, kelembaban dan kecepatan angin jumlah curah hujan, dan hari hujan per bulan dari beberapa stasiun pengukur.

**DESCRIPTION**

*Total area of Madiun Regency is 1,010.86 km<sup>2</sup>. The widest subdistrict is Kare, which is 190.85 km<sup>2</sup>. While the subdistrict with the smallest area is Sawahan with an area of 22.15 km<sup>2</sup>. The central government of Madiun Regency is located in Mejayan Subdistrict. Pilangkenceng, Wonoasri and Balerejo Subdistrict are the closest subdistricts to the central government.*

*For 2022, the Irrigation Public Work Services of Jawa Timur Province, Water Resources Management Unit at Madiun's River Region does not measure air pressure. So that in this publication the only climatology indicators are the climatological indicators in the form of temperature, solar radiation, humidity and wind speed and Number of Precipitation, and rainy days per month from several measuring stations.*

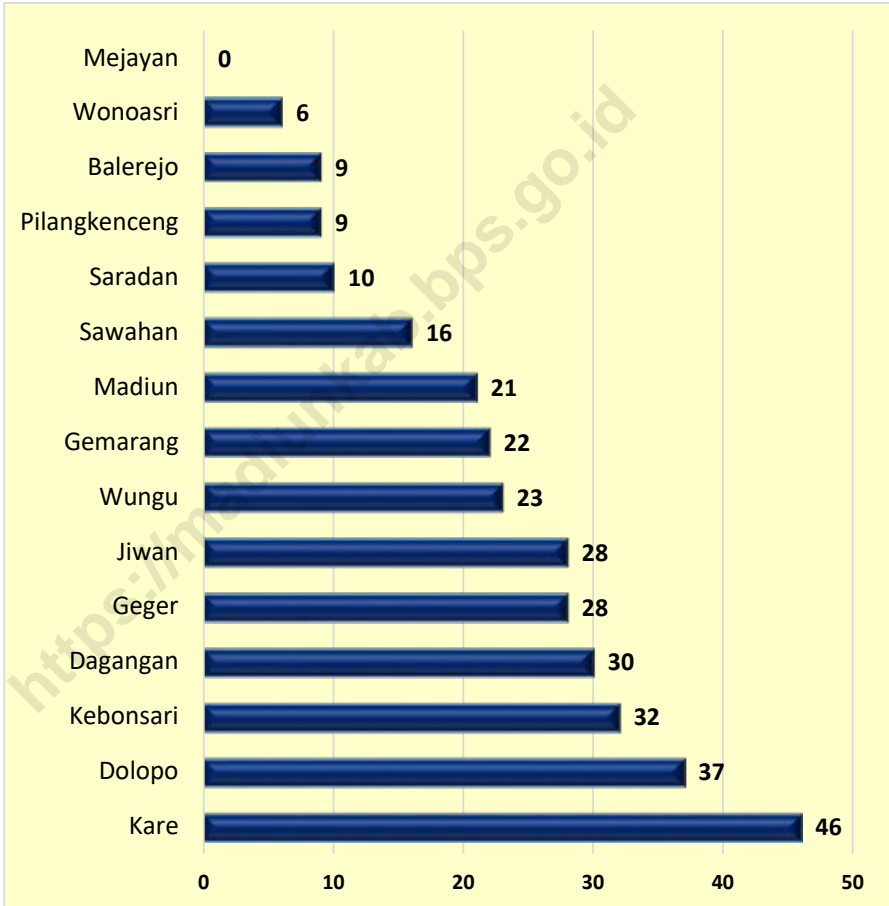
**Gambar 1.1** Luas Daerah menurut Kecamatan (%), 2022  
**Figures 1.1** Area of Subdistrict (%), 2022



Sumber/Source : Badan Pusat Statistik Kabupaten Madiun/BPS-Statistics of Madiun Regency

**Gambar** 1.2  
**Figures**

**Jarak dari Ibukota Kecamatan ke Ibukota Kabupaten di Kabupaten Madiun (km), 2022**  
*Distance between District Capital and Regency Capital in Madiun Regency (km), 2022*



Sumber/Source : Dinas Perhubungan Kabupaten Madiun/Transportation Services, Madiun Regency





## 1.1 KEADAAN GEOGRAFI GEOGRAPHY CONDITION

**Tabel** 1.1.1 **Luas Daerah Menurut Kecamatan di Kabupaten Madiun, 2022**  
**Table** 1.1.1 **Total Area by Subdistrict in Madiun Regency, 2022**

Kecamatan Subdistrict	Luas Total Area (km <sup>2</sup> /sq.km)
(1)	(2)
Kebonsari	47,45
Geger	36,61
Dolopo	48,85
Dagangan	72,36
Wungu	45,54
Kare	190,85
Gemarang	101,97
Saradan	152,92
Pilangkenceng	81,34
Mejayan	55,22
Wonoasri	33,93
Balerejo	51,98
Madiun	35,93
Sawahan	22,15
Jiwan	33,76
<b>Kabupaten Madiun</b>	<b>1 010,86</b>

Lanjutan Tabel/*Continued Table 1.1.1*

<b>Kecamatan Subdistrict</b>	<b>Persentase terhadap Luas Kabupaten Percentage to Regency</b>	<b>Jumlah Pulau Number of Islands</b>
(1)	(4)	(5)
Kebonsari	4,69	–
Geger	3,62	–
Dolopo	4,83	–
Dagangan	7,16	–
Wungu	4,51	–
Kare	18,88	–
Gemarang	10,09	–
Saradan	15,13	–
Pilangkenceng	8,05	–
Mejayan	5,46	–
Wonoasri	3,36	–
Balerejo	5,14	–
Madiun	3,55	–
Sawahan	2,19	–
Jiwan	3,34	–
<b>Kabupaten Madiun</b>	<b>100,00</b>	<b>–</b>

Catatan/Note: -

Sumber/Source: Badan Pusat Statistik Kabupaten Madiun/BPS-Statistics of Madiun Regency

**Tabel**  
**Table** 1.1.2

**Tinggi Wilayah dan Jarak ke Ibukota Kabupaten/Kota  
Menurut Kecamatan di Kabupaten Madiun, 2022**  
*Altitude and Distance to the Capital of Regency by  
Subdistrict in Madiun Regency, 2022*

Kecamatan Subdistrict	Tinggi Wilayah (mdpl) Altitude (m a.s.l)	Jarak ke Ibukota Kabupaten Distance to the Capital of Regency (Km)
(1)	(2)	(3)
Kebonsari	93	32
Geger	98	28
Dolopo	164	37
Dagangan	247	30
Wungu	150	23
Kare	543	46
Gemarang	235	22
Saradan	136	10
Pilangkenceng	84	9
Mejayan	79	0
Wonoasri	86	6
Balerejo	61	9
Madiun	57	21
Sawahan	58	16
Jiwan	65	28
<b>Kabupaten Madiun</b>	-	

Catatan/Note:

Sumber/Source: Dinas Perhubungan Kabupaten Madiun/Transportation Services, Madiun Regency

## 1.2 KEADAAN IKLIM CLIMATE CONDITION

**Tabel** 1.2.1 **Pengamatan Unsur Iklim Menurut Bulan di Stasiun Pesu, 2022**  
**Table** 1.2.1 **Observation of Climate Elements By Months at Pesu Station, 2022**

Bulan Month	Suhu/Temperature (°C)			Kelembaban/Humidity (%)		
	Minimum	Rata-rata Average	Maksimum Maximum	Minimum	Rata-rata Average	Maksimum Maximum
(1)	(2)	(3)	(4)	(5)	(6)	(7)
Januari/January	25,60	27,53	28,70	74	88,30	98
Februari/February	22,30	26,81	28,75	76	89,29	99
Maret/March	24,65	27,54	30,25	75	87,97	99
April/April	25,75	27,96	30,25	71	84,87	97
Mei/May	26,80	28,49	31,10	77	85,73	92
Juni/June	25,85	27,78	30,70	73	85,10	92
Juli/July	25,60	27,57	30,25	62	82,52	97
Agustus/August	26,75	28,34	31,50	63	80,55	92
September/September	26,90	29,39	32,00	65	78,17	91
Oktober/October	26,30	27,99	30,30	73	85,45	99
November/November	26,10	27,65	29,80	69	85,93	100
Desember/December	24,30	27,60	29,80	68	82,32	97

Lanjutan Tabel/*Continued Table 1.2.1*

Bulan Month	Kecepatan Angin (m/det) Wind Velocity (m/sec)			Tekanan Udara/Atmospheric Pressure (mbar)		
	Minimum	Rata-rata Average	Maksimum Maximum	Minimum	Rata-rata Average	Maksimum Maximum
(1)	(8)	(9)	(10)	(11)	(12)	(13)
Januari/January	1,49	5,54	15,92	-	-	-
Februari/February	1,21	3,38	9,46	-	-	-
Maret/March	1,17	2,88	8,63	-	-	-
April/April	1,42	3,54	12,17	-	-	-
Mei/May	1,00	3,70	12,83	-	-	-
Juni/June	2,00	4,44	13,13	-	-	-
Juli/July	1,96	4,72	12,17	-	-	-
Agustus/August	1,08	5,12	12,08	-	-	-
September/September	3,42	5,40	11,63	-	-	-
Oktober/October	2,67	7,34	27,50	-	-	-
November/November	2,37	4,73	9,83	-	-	-
Desember/December	1,88	4,10	11,42	-	-	-

Lanjutan Tabel/*Continued Table 1.2.1*

<b>Bulan Month</b>	<b>Rata-rata Jumlah Curah Hujan Average Number of Precipitation (mm)</b>	<b>Rata-rata Jumlah Hari Hujan (hari) Average Number of Rainy Days (day)</b>	<b>Penyinaran Matahari Duration of Sunshine (%)</b>
(1)	(14)	(15)	(16)
Januari/ <i>January</i>	354,94	16,59	65,54
Februari/ <i>February</i>	245,59	14,56	45,48
Maret/ <i>March</i>	429,22	19,16	51,54
April/ <i>April</i>	165,66	9,78	60,76
Mei/ <i>May</i>	133,55	9,63	61,54
Juni/ <i>June</i>	161,95	10,59	69,26
Juli/ <i>July</i>	9,44	1,13	71,84
Agustus/ <i>August</i>	28,09	1,72	64,42
September/ <i>September</i>	59,31	3,78	72,47
Oktober/ <i>October</i>	234,20	14,00	54,34
November/ <i>November</i>	483,66	18,97	48,26
Desember/ <i>December</i>	235,72	13,06	30,68

Catatan/*Note*: *Calm* adalah kecepatan angin mendekati nol/*Calm is wind velocity close to zero*

Sumber/*Source*: UPT PSDA

# 2 BAB

CHAPTER



## PNS PEREMPUAN TAHUN 2022

**60,04 %** PNS Madiun  
adalah Perempuan

**68,53 %** Jabatan  
Fungsional Tertentu diisi  
oleh PNS Perempuan

**64,79%** PNS Perempuan  
berpendidikan SARJANA







**PENJELASAN TEKNIS**

1. Pemerintahan adalah suatu sistem yang mengatur segala kegiatan masyarakat dalam suatu daerah/wilayah/negara yang meliputi segala aspek kehidupan berdasarkan norma-norma tertentu.
2. Kabupaten Madiun yang merupakan salahsatu kabupaten di Jawa Timur mempunyai sistem pemerintahan yang sama dengan kabupaten- kabupaten lainnya. Kabupaten Madiun terbagi dalam 15 Kecamatan. Tiap- tiap Kecamatan terbagi dalam desa atau kelurahan. Total terdapat 198 desa dan 8 kelurahan.
3. Sebagai unit terkecil dari pemerintahan, setiap desa mempunyai proyek pembangunan desa. Pembangunan desa bertujuan untuk meningkatkan kesejahteraan masyarakat desa. Pembangunan tersebut meliputi sarana dan prasarana dari desa yang bersangkutan.
4. Anggota Dewan Perwakilan Rakyat Daerah (DPRD) dipilih melalui pemilihan umum (pemilu) dan dilantik dalam masa jabatan lima tahun..
5. Pegawai Negeri Sipil (PNS) adalah setiap warga negara Republik

**TECHNICAL NOTES**

1. *A government is an administrative system to regulate all of people activities in a certain area/region/nation, which includes all aspects of human life under the certain norms of humanity.*
2. *Madiun, one of the regency in Jawa Timur has a similar system of government with of other regencies. Madiun Regency consist of 15 subdistrict. Every subdistrict consists of several village. It has 198 village and 8 Kelurahan.*
3. *As the smallest government unit, every village has development projects which aims directed to improve rural welfare. These include the facilities and infrastructure of the village.*
4. *Regional House of Representatives (DPRD) members are elected through a general election and appointed for a five-years membership.*
5. *Civil servants (PNS) is every citizen of the Republic of Indonesia which*

## GOVERNMENT

Indonesia yang telah memenuhi syarat yang ditentukan, diangkat oleh pejabat yang berwenang dan disertai tugas dalam jabatan negeri, atau disertai tugas negara lainnya, dan digaji berdasarkan peraturan perundang-undangan yang berlaku.

*have been determined eligible, be appointed by the competent authority and assigned the task in a country office, or charge of any other country, and paid based on legislation and regulations.*

<https://madiunkab.bps.go.id>

**ULASAN**

Kabupaten Madiun terdiri dari 198 desa dan 8 kelurahan. Kecamatan Geger memiliki jumlah desa terbanyak yaitu 19 desa sedangkan Kecamatan Gemarang memiliki jumlah desa paling sedikit sebanyak 7 desa.

Komposisi Dewan Perwakilan Rakyat Daerah di Kabupaten Madiun mayoritas adalah laki-laki. Partai dengan jumlah wakil terbanyak adalah Partai Kebangkitan Bangsa dan Partai Demokrasi Indonesia Perjuangan dengan sembilan wakil rakyat. Sedangkan yang paling sedikit adalah Partai Keadilan Sejahtera (PKS), Partai Hati Nurani Rakyat, dan Partai Keadilan dan Persatuan Indonesia dengan jumlah wakil rakyat masing-masing dua orang. Anggota DPRD yang sedang bekerja pada periode ini adalah hasil dari pemilu legislatif tahun 2020.

Data dari Badan Kepegawaian Daerah Kabupaten Madiun menyebutkan bahwa jumlah pegawai negeri sipil daerah Kabupaten Madiun sebanyak 6.614 orang, dengan 2.798 orang berjenis kelamin laki-laki dan 3.816 perempuan. Sebagian besar pegawai negeri sipil tersebut lulusan sarjana.

**DESCRIPTION**

*Madiun Regency consists of 198 villages and 8 urban villages. Geger Subdistrict has the highest number of villages, namely 19 villages while Gemarang Subdistrict has at least 7 villages.*

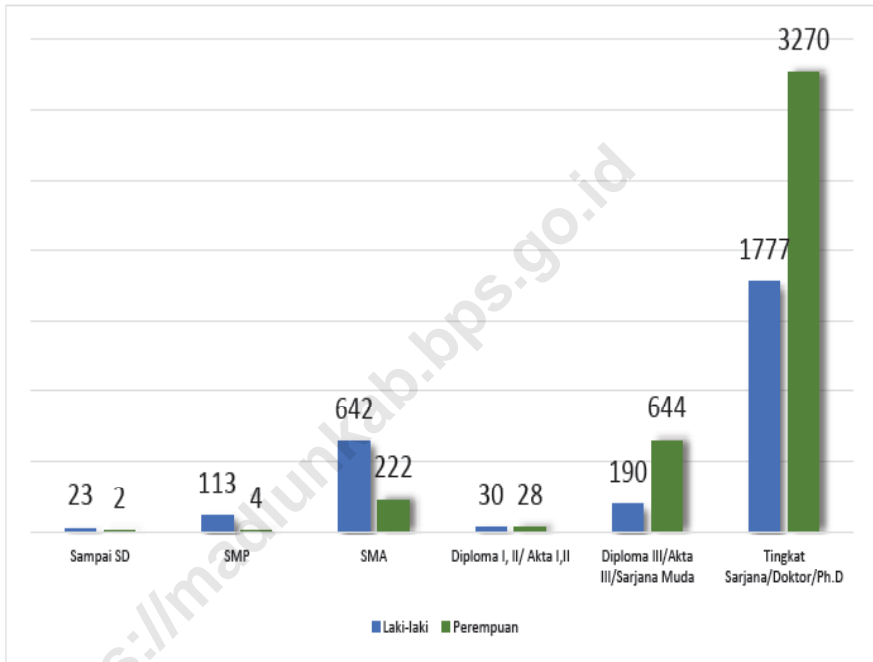
*The majority composition of the Regional House of Representatives in Madiun Regency is male. The party with the highest number of representatives is Partai Kebangkitan Bangsa and Partai Demokrasi Indonesia Perjuangan with nine senators. While the least number are Partai Keadilan Sejahtera (PKS), Partai Hati Nurani Rakyat, and Partai Keadilan dan Persatuan Indonesia with two senator for each. DPRD members who were working in this period were the result of the 2020 legislative elections.*

*Data from the Regional Government Employment Board Madiun Regency, he number of civil servants in the government of Madiun Regency is 6.614 people of which 2.798 are male and 3.816t are female. Most of these civil servants have bachelor degrees.*



**Gambar** 2.1  
**Figures**

**Jumlah Pegawai Negeri Sipil Menurut Tingkat Pendidikan dan Jenis Kelamin di Kabupaten Madiun, Desember 2022**  
**Number of Civil Servants by Educational Level and Sex in Madiun Regency, December 2022**



Sumber/Source : Badan Kepegawaian Daerah, Kabupaten Madiun/ Regional Government Employment Board, Madiun Regency



## 2.1 WILAYAH ADMINISTRATIF ADMINISTRATIVE AREA

**Tabel 2.1.1** Jumlah Desa<sup>1</sup>/Kelurahan Menurut Kecamatan di Kabupaten Madiun, 2018–2022  
**Table 2.1.1** Number of Villages<sup>1</sup>/Kelurahan by Subdistrict in Madiun Regency, 2018–2022

Kecamatan Subdistrict	2018	2019	2020	2021	2022
(1)	(2)	(3)	(4)	(5)	(6)
Kebonsari	14	14	14	14	14
Geger	19	19	19	19	19
Dolopo	10	10	10	10	10
Dagangan	17	17	17	17	17
Wungu	12	12	12	12	12
Kare	8	8	8	8	8
Gemarang	7	7	7	7	7
Saradan	15	15	15	15	15
Pilangkenceng	18	18	18	18	18
Mejayan	11	11	11	11	11
Wonoasri	10	10	10	10	10
Balerejo	18	18	18	18	18
Madiun	12	12	12	12	12
Sawahan	13	13	13	13	13
Jiwan	14	14	14	14	14
<b>Kabupaten Madiun</b>	<b>206</b>	<b>206</b>	<b>206</b>	<b>206</b>	<b>206</b>

Catatan/Note: <sup>1</sup>Termasuk Unit Permukiman Transmigrasi (UPT)/Include Transmigration Settlement Unit  
Sumber/Source: Peraturan Kepala Badan Pusat Statistik Nomor 1 Tahun 2021 Tanggal 5 Februari 2021 tentang Perubahan Atas Peraturan Kepala Badan Pusat Statistik Nomor 3 Tahun 2020 tentang Kode dan Nama Wilayah Kerja Statistik Tahun 2020/Chief Statistician Regulation Number 1/2021, February 5 2021, as a revision of Chief Statistician Regulation Number 3 of 2020 on Code and Name of Regional Level of Data Collection



## 2.2 DEWAN PERWAKILAN RAKYAT DAERAH REGIONAL HOUSE OF REPRESENTATIVE

**Tabel 2.2.1** Jumlah Anggota Dewan Perwakilan Rakyat Daerah Menurut Partai Politik dan Jenis Kelamin di Kabupaten Madiun, 2022  
*Number of Regional House of Representatives's Members by Political Parties and Sex in Madiun Regency 2022*

Partai Politik <i>Political Parties</i>	Laki - laki <i>Male</i>	Perempuan <i>Female</i>	Jumlah <i>Total</i>
(1)	(2)	(3)	(4)
Partai Kebangkitan Bangsa	8	1	9
Partai Demokrasi Indonesia Perjuangan	8	1	9
Partai Demokrat	5	1	6
Partai Golongan Karya	4	2	6
Partai Gerindra	3	1	4
Partai Keadilan Sejahtera	1	1	2
Partai Hati Nurani Rakyat	2	-	2
Partai Keadilan dan Persatuan Indonesia	1	1	2
Partai Nasdem	3	2	5
<b>Kabupaten Madiun</b>	<b>35</b>	<b>10</b>	<b>45</b>

Catatan/Note: ...

Sumber/Source: Sekretariat DPRD Kabupaten Madiun/ Parliament Secretary Office Madiun Regency

## 2.3 SUMBER DAYA MANUSIA HUMAN RESOURCES

**Tabel 2.3.1** Jumlah Pegawai Negeri Sipil Menurut Jabatan dan Jenis Kelamin di Kabupaten Madiun, Desember 2021 dan Desember 2022  
*Number of Civil Servants by Occupation and Sex in Madiun Regency, December 2021 and December 2022*

Jabatan <i>Occupation</i>	2021		Jumlah <i>Total</i>
	Laki - laki <i>Male</i>	Perempuan <i>Female</i>	
(1)	(2)	(3)	(4)
<b>Fungsional Tertentu</b> <i>Specific Functional</i>	1 300	2 781	4 081
<b>Fungsional Umum</b> <i>Staf General Functional</i>	1 101	745	1 846
<b>Struktural/Structural</b>	399	288	687
Eselon V/5th Echelon	–	–	–
Eselon IV/4th Echelon	254	244	498
Eselon III/3rd Echelon	115	41	156
Eselon II/2nd Echelon	30	3	33
Eselon I/1st Echelon	–	–	–
<b>Jumlah/Total</b>	<b>2 800</b>	<b>3 814</b>	<b>6 614</b>

Lanjutan Tabel/*Continued Table 2.3.1*

Jabatan <i>Occupation</i>	2022		
	Laki - laki <i>Male</i>	Perempuan <i>Female</i>	Jumlah <i>Total</i>
(1)	(2)	(3)	(4)
<b>Fungsional Tertentu</b> <i>Specific Functional</i>	1 631	3 553	5 184
<b>Fungsional Umum</b> <i>Staf General Functional</i>	909	474	1 383
<b>Struktural/Structural</b>	235	143	378
Eselon V/5th Echelon	-	-	-
Eselon IV/4th Echelon	106	109	215
Eselon III/3rd Echelon	103	33	136
Eselon II/2nd Echelon	26	1	27
Eselon I/1st Echelon	-	-	-
<b>Jumlah/Total</b>	<b>2 775</b>	<b>4 170</b>	<b>6 945</b>

Catatan/*Note*: ...Sumber/*Source*: Badan Kepegawaian Daerah, Kabupaten Madiun/ *Regional Government Employment Board, Madiun Regency*

**Tabel**  
**Table** 2.3.2

**Jumlah Pegawai Negeri Sipil Menurut Tingkat Pendidikan dan Jenis Kelamin di Kabupaten Madiun, Desember 2021 dan Desember 2022**  
**Number of Civil Servants by Educational Level and Sex in Madiun Regency, Desember 2021 and Desember 2022**

Tingkat Pendidikan <i>Educational Level</i>	2021		
	Laki - laki <i>Male</i>	Perempuan <i>Female</i>	Jumlah <i>Total</i>
(1)	(2)	(3)	(4)
Sampai dengan SD <i>Up to Primary School</i>	28	2	30
SMP/Sederajat <i>General Vocational Junior High School</i>	118	4	122
SMA/Sederajat <i>General/Vocational Senior High School</i>	714	271	985
Diploma I, II/Akta I, II <i>Diploma I, II/Akta I, II</i>	41	33	74
Diploma III/Akta III/Sarjana Muda <i>Diploma III/Akta III/Bachelor</i>	162	569	731
Tingkat Sarjana/Doktor/Ph.D <i>University Graduates</i>	1 735	2 937	4 672
<b>Jumlah/Total</b>	<b>2 798</b>	<b>3 816</b>	<b>6 614</b>

Lanjutan Tabel/*Continued Table 2.3.2*

Tingkat Pendidikan <i>Educational Level</i>	2022		
	Laki - laki <i>Male</i>	Perempuan <i>Female</i>	Jumlah <i>Total</i>
(1)	(2)	(3)	(4)
Sampai dengan SD <i>Up to Primary School</i>	23	2	25
SMP/Sederajat <i>General Vocational Junior High School</i>	113	4	117
SMA/Sederajat <i>General/Vocational Senior High School</i>	642	222	864
Diploma I, II/Akta I, II <i>Diploma I, II/Akta I, II</i>	30	28	58
Diploma III/Akta III/Sarjana Muda <i>Diploma III/Akta III/Bachelor</i>	190	644	834
Tingkat Sarjana/Doktor/Ph.D <i>University Graduates</i>	1 777	3 270	5 047
<b>Jumlah/Total</b>	<b>2 775</b>	<b>4 170</b>	<b>6 945</b>

Catatan/*Note*: ...Sumber/*Source*: Badan Kepegawaian Negara (BKN)/*National Civil Service Agency*

**Tabel**  
**Table** 2.3.3

**Jumlah Pegawai Negeri Sipil Menurut Tingkat  
Kepangkatan dan Jenis Kelamin di Kabupaten Madiun,  
Desember 2021 dan Desember 2022**  
*Number of Civil Servants by Hierarchy and Sex in Madiun  
Regency, Desember 2021 and Desember 2022*

Pangkat/Golongan/Ruang Hierarchy	2021		
	Laki - laki Male	Perempuan Female	Jumlah Total
(1)	(5)	(6)	(7)
1. I/A (Juru Muda)	-	-	-
2. I/B (Juru Muda Tingkat I)	1	-	1
3. I/C (Juru)	7	-	7
4. I/D (Juru Tingkat I)	85	3	88
<b>Golongan I/Range I</b>	93	3	96
5. II/A (Pengatur Muda)	34	1	35
6. II/B (Pengatur Muda Tingkat I)	161	17	178
7. II/C (Pengatur)	126	137	263
8. II/D (Pengatur Tingkat I)	281	228	509
<b>Golongan II/Range II</b>	602	383	985
9. III/A (Penata Muda)	323	667	990
10. III/B (Penata Muda Tingkat I)	299	607	906
11. III/C (Penata)	277	386	663
12. III/D (Penata Tingkat I)	303	534	837
<b>Golongan III/Range III</b>	1 202	2 194	3 396
13. IV/A (Pembina)	208	207	415
14. IV/B (Pembina Tingkat I)	561	852	1 413
15. IV/C (Pembina Utama Muda)	63	102	165
16. IV/D (Pembina Utama Madya)	5	-	5
17. IV/E (Pembina Utama)	2	-	2
<b>Golongan IV/Range IV</b>	839	1 161	2000
<b>PPPK</b>	62	75	137
<b>Jumlah/Total</b>	<b>2 798</b>	<b>3 816</b>	<b>6 614</b>

Lanjutan Tabel/*Continued Table 2.3.3*

Pangkat/Golongan/Ruang <i>Hierarchy</i>	79202217		
	Laki - laki <i>Male</i>	Perempuan <i>Female</i>	Jumlah <i>Total</i>
(1)	(5)	(6)	(7)
1. I/A (Juru Muda)	0	0	0
2. I/B (Juru Muda Tingkat I)	1	0	1
3. I/C (Juru)	1	0	1
4. I/D (Juru Tingkat I)	69	3	72
<b>Golongan I/Range I</b>	<b>71</b>	<b>3</b>	<b>74</b>
5. II/A (Pengatur Muda)	44	1	45
6. II/B (Pengatur Muda Tingkat I)	130	6	136
7. II/C (Pengatur)	112	118	230
8. II/D (Pengatur Tingkat I)	256	208	464
<b>Golongan II/Range II</b>	<b>542</b>	<b>333</b>	<b>875</b>
9. III/A (Penata Muda)	347	666	1 013
10. III/B (Penata Muda Tingkat I)	256	563	819
11. III/C (Penata)	246	404	650
12. III/D (Penata Tingkat I)	337	570	907
<b>Golongan III/Range III</b>	<b>1 186</b>	<b>2 203</b>	<b>3 389</b>
13. IV/A (Pembina)	179	218	397
14. IV/B (Pembina Tingkat I)	451	706	1 157
15. IV/C (Pembina Utama Muda)	58	91	149
16. IV/D (Pembina Utama Madya)	5	0	5
17. IV/E (Pembina Utama)	2	0	2
<b>Golongan IV/Range IV</b>	<b>695</b>	<b>1 015</b>	<b>1 710</b>
<b>PPPK</b>	<b>281</b>	<b>616</b>	<b>897</b>
<b>Jumlah/Total</b>	<b>2 775</b>	<b>4 170</b>	<b>6 945</b>

Catatan/Note: ...

Sumber/Source: Badan Kepegawaian Negara (BKN)/National Civil Service Agency

## 2.4 KEUANGAN PEMERINTAH GOVERNMENT FINANCE

**Tabel 2.4.1** Realisasi Pendapatan Pemerintah Kabupaten Madiun Menurut Jenis Pendapatan (ribu rupiah), 2019-2022  
**Table 2.4.1** Actual Madiun Regency Government Revenues by Kind of Revenues (thousand rupiahs), 2019-2022

Jenis Pendapatan/Kind of Revenues	2019	2020
(1)	(2)	(3)
<b>1. Pendapatan Asli Daerah (PAD)/Regional Revenue</b>	229 206 394 170,37	248 600 796 173,02
1.1 Pajak Daerah/Regional Tax	68 639 241 664,04	69 642 764 660,22
1.2 Retribusi Daerah/Regional Retribution	9 725 917 059,00	8 746 495 040,00
1.3 Hasil Perusahaan Milik Daerah dan Pengelolaan Kekayaan Daerah yang Dipisahkan/Regional- Owned Company Revenue and Separated Management of Regional Wealth	6 290 894 932,17	7 537 159 212,28
1.4 Lain- lain PAD yang Sah/Other Regional Revenue	144 550 340 515,16	162 674 377 260,52
<b>2. Dana Perimbangan/Balance Funds</b>	1 305 223 591 072,00	1 174 980 529 263,00
2.1 Bagi Hasil Pajak/Tax Sharing Revenue	88 702 981 984,00	87 376 932 705,00
2.2 Bagi Hasil Bukan Pajak/Sumber Daya Alam/Non-Tax Sharing Revenue/Natural Resources	-	-
2.3 Dana Alokasi Umum/General Allocation Fund	904 957 172 000,00	819 494 603 000,00
2.4 Dana Alokasi Khusus/Special Allocation Fund	311 563 437 088,00	268 108 993 558,00
<b>3. Lain- lain Pendapatan yang Sah/Other Revenue</b>	412 586 789 854,00	409 265 366 040,00
3.1 Pendapatan Hibah/Grant	58 678 762 774,00	65 875 038 590,00
3.2 Dana Darurat/ Emergency Fund	-	-
3.3 Dana Bagi Hasil Pajak dari Provinsi dan Pemerintah Daerah Lainnya/Tax Sharing Revenue from Provincial and Other Regional Governments	140 759 651 027,00	99 239 758 450,00
3.4 Dana Penyesuaian dan Otonomi Daerah/Regional Adjustment and Autonomy Fund	208 501 962 000,00	160 451 269 000,00
3.5 Bantuan Keuangan dari Provinsi atau Pemerintah Daerah Lainnya/Financial Assistance from Provincial or Other Regional Governments	4 538 609 000,00	19 361 953 000,00
3.6 Lainnya/Others	107 805 053,00	64 337 347 000,00
<b>Jumlah/Total</b>	<b>1 947 016 775 096,37</b>	<b>1 832 846 691 476,02</b>



Lanjutan Tabel/*Continued Table 2.4.1*

Jenis Pendapatan/ <i>Kind of Revenues</i>	2021	2022
(1)	(2)	(3)
<b>1. Pendapatan Asli Daerah (PAD)/Regional Revenue</b>	333 104 805 893,21	377 425 835 764,05
1.1 Pajak Daerah/ <i>Regional Tax</i>	78 598 486 074,89	93 537 254 751,52
1.2 Retribusi Daerah/ <i>Regional Retribution</i>	7 990 977 700,00	8 892 585 049,06
1.3 Hasil Perusahaan Milik Daerah dan Pengelolaan Kekayaan Daerah yang Dipisahkan/ <i>Regional– Owned Company Revenue and Separated Management of Regional Wealth</i>	7 602 655 088,65	7 988 235 164,21
1.4 Lain– lain PAD yang Sah/ <i>Other Regional Revenue</i>	238 912 687 029,67	267 007 760 799,26
<b>2. Dana Perimbangan/Balance Funds</b>		1 275 033 321 703,00
2.1 Bagi Hasil Pajak/ <i>Tax Sharing Revenue</i>	121 492 372 806,00	119 275 044 400,00
2.2 Bagi Hasil Bukan Pajak/Sumber Daya Alam/ <i>Non-Tax Sharing Revenue/Natural Resources</i>		
2.3 Dana Alokasi Umum/ <i>General Allocation Fund</i>	808 127 553 000,00	804 694 534 088,00
2.4 Dana Alokasi Khusus/ <i>Special Allocation Fund</i>	327 207 029 826,00	351 063 743 215,00
<b>3. Lain– lain Pendapatan yang Sah/Other Revenue</b>		
3.1 Pendapatan Hibah/ <i>Grant</i>		14 623 102 545,00
3.2 Dana Darurat/ <i>Emergency Fund</i>		
3.3 Dana Bagi Hasil Pajak dari Provinsi dan Pemerintah Daerah Lainnya/ <i>Tax Sharing Revenue from Provincial and Other Regional Governments</i>	146 966 138 416,00	142 169 766 945,00
3.4 Dana Penyesuaian dan Otonomi Daerah/ <i>Regional Adjustment and Autonomy Fund</i>		
3.5 Bantuan Keuangan dari Provinsi atau Pemerintah Daerah Lainnya/ <i>Financial Assistance from Provincial or Other Regional Governments</i>	4 368 095 500,00	<b>14 475 604 000,00</b>
3.6 Lainnya/ <i>Others</i>		
<b>Jumlah/Total</b>	<b>1 758 060 590 949,13</b>	<b>3 476 186 788 424,10</b>

Catatan/Note: ...

Sumber/Source: Badan Pengelolaan Keuangan dan Aset Daerah Kabupaten Madiun/ *Regional Financial Management and Assets Agency, Madiun Regency*

**Tabel**  
**Table** 2.4.2

**Realisasi Belanja Pemerintah Kabupaten Madiun Menurut  
Jenis Belanja (ribu rupiah), 2018–2021  
Actual Madiun Regency Government Expenditures by Kind  
of Expenditures (thousand rupiahs), 2018–2021**

Jenis Pendapatan Kind of Revenues	2019	2020
(1)	(4)	(5)
<b>1. Belanja Tidak Langsung/Indirect Expenditures</b>	1 163 916 488 307,00	1 131 818 334 625,97
1.1 Belanja Pegawai/Personnel Expenditures	702 639 387 723,00	689 447 057 106,00
1.2 Belanja Bunga/Interest Expenditures	-	-
1.3 Belanja Subsidi/Subsidies Expenditures	475 315 000,00	291 847 000,00
1.4 Belanja Hibah/Grant Expenditures	27 999 659 481,00	28 524 264 589,00
1.5 Belanja Bantuan Sosial/Social Aid Expenditures	10 757 500 000,00	8 151 000 000,00
1.6 Belanja Bagi Hasil/Sharing Fund Expenditure	5 821 721 600,00	3 798 521 700,00
1.7 Belanja Bantuan Keuangan/Financial Aids Expenditures	414 779 982 003,00	383 956 440 596,97
1.8 Belanja Tidak Terduga/Unpredicted Expenditures	1 442 922 500,00	802 998 320,00
<b>2. Belanja Langsung/Direct Expenditures</b>	784 395 002 820,57	677 498 201 022,63
2.1 Belanja Pegawai/Personnel Expenditures	20 771 779 500,00	23 407 662 475,00
2.2 Belanja Barang dan Jasa/Goods and Services Expenditures	405 670 563 666,90	362 448 499 935,83
2.3 Belanja Modal/Capital Expenditure	357 952 659 653,67	291 642 038 611,80
<b>Jumlah/Total</b>	<b>1 948 311 491 127,57</b>	<b>1 809 316 535 648,60</b>

Lanjutan Tabel/*Continued Table 2.4.2*

Jenis Pendapatan <i>Kind of Revenues</i>	2021	2022
(1)	(4)	(5)
<b>1. Belanja Tidak Langsung/<i>Indirect Expenditures</i></b>	1 184 467 222 693,00	1 208 753 740 334,00
1.1 Belanja Pegawai/ <i>Personnel Expenditures</i>	696 782 827 224,00	688 091 257 009,00
1.2 Belanja Bunga/ <i>Interest Expenditures</i>	-	-
1.3 Belanja Subsidi/ <i>Subsidies Expenditures</i>	1 562 940 000,00	346 150 000,00
1.4 Belanja Hibah/ <i>Grant Expenditures</i>	37 076 064 642,00	70 030 130 346,00
1.5 Belanja Bantuan Sosial/ <i>Social Aid Expenditures</i>	7 835 974 900,00	12 948 520 220,00
1.6 Belanja Bagi Hasil/ <i>Sharing Fund Expenditure</i>	9 968 066 500,00	10 448 832 200,00
1.7 Belanja Bantuan Keuangan/ <i>Financial Aids Expenditures</i>	404 023 465 509,00	419 855 653 867,00
1.8 Belanja Tidak Terduga/ <i>Unpredicted Expenditures</i>	27 217 883 918,00	7 033 196 692,00
<b>2. Belanja Langsung/<i>Direct Expenditures</i></b>	681 872 436 574,87	850 770 997 084,60
2.1 Belanja Pegawai/ <i>Personnel Expenditures</i>	-	-
2.2 Belanja Barang dan Jasa/ <i>Goods and Services Expenditures</i>	498 458 561 983,17	531 904 970 284,60
2.3 Belanja Modal/ <i>Capital Expenditure</i>	183 413 874 591,70	318 862 276 800,00
<b>Jumlah/<i>Total</i></b>	<b>1 866 339 659 267, 87</b>	<b>4 119 045 724 837,20</b>

Catatan/*Note*: ...Sumber/*Source*: Badan Pengelolaan Keuangan dan Aset Daerah Kabupaten Madiun/ *Regional Financial Management and Assets Agency, Madiun Regency*

# 3 BAB

## CHAPTER



### KETENAGAKERJAAN Berdasarkan Jenis Kelamin

PENDUDUK  
USIA KERJA

274.016

285.737

ANGKATAN  
KERJA

260.490

167.803

BUKAN  
ANGKATAN  
KERJA

34.782

117.934





**PENJELASAN TEKNIS**

1. Sumber utama data kependudukan adalah sensus penduduk yang dilaksanakan setiap sepuluh tahun sekali. Sensus penduduk telah dilaksanakan sebanyak enam kali sejak Indonesia merdeka, yaitu tahun 1961, 1971, 1980, 1990, 2000, dan 2010. Di dalam sensus penduduk, pencacahan dilakukan terhadap seluruh penduduk yang berdomisili di wilayah teritorial Indonesia termasuk warga negara asing kecuali anggota korps diplomatik negara sahabat beserta keluarganya.
2. Metode pengumpulan data dalam sensus dilakukan dengan wawancara antara petugas sensus dengan responden dan juga melalui *e-census*. Pencatatan penduduk menggunakan konsep usual residence, yaitu konsep di mana penduduk biasa bertempat tinggal. Bagi penduduk yang bertempat tinggal tetap dicacah di mana mereka biasa tinggal, sedangkan untuk penduduk yang tidak bertempat tinggal tetap dicacah di tempat di mana mereka ditemukan petugas sensus pada malam 'Hari Sensus'. Termasuk penduduk yang tidak bertempat tinggal tetap adalah tuna wisma, awak kapal berbendera Indonesia, penghuni perahu/rumah apung, masyarakat terpencil/terasing, dan pengungsi. Bagi mereka

**TECHNICAL NOTES**

1. *The main source of demographic data is population census, which is conducted every ten years. Population Census has been conducted six times since Indonesia's independence: 1961, 1971, 1980, 1990, 2000, and 2010. The population census enumerates all residents who domicile in the entire territory of Indonesia including foreign citizens except the diplomatic corps members and their families.*
2. *The method of data collection in a population census involves interviewing respondents and conducting e-census. Enumeration of the population uses the concept of "usual residence", which is the concept of "places where people usually live". De jure was applied to the permanent residents, while de facto was applied to non-permanent residents. The permanent residents were enumerated in place where they normally live, the non-permanent residents were enumerated where they were found by the enumerators, on the night of 'Census Date'. The non permanent residents include homeless people, ship crew, boat people, remote area community, and internally displaced persons. Those who had*

yang mempunyai tempat tinggal tetap dan sedang bepergian ke luar wilayah lebih dari enam bulan, tidak dicacah di tempat tinggalnya, tetapi dicacah di tempat tujuannya. Untuk tahun yang tidak dilaksanakan sensus penduduk, data kependudukan diperoleh dari hasil proyeksi penduduk. Proyeksi penduduk merupakan suatu perhitungan ilmiah yang didasarkan pada asumsi dari komponen-komponen perubahan penduduk, yaitu kelahiran, kematian, dan migrasi. Proyeksi penduduk Indonesia 2010–2035 menggunakan data dasar penduduk hasil SP2010.

*permanent residence and had been travelling away from their home for six months or more were not diam enumerated in their permanent place, but in the place where they were during the census.*

*For the periods where the population census is not conducted, population projection is done to estimate population during those years. The population projection is an estimate based on the demographic components, such as birth, death, and migration. Indonesia's 2010–2035 population projection used the 2010 Population Census as the base population.*

3. **Penduduk Indonesia** adalah semua orang yang berdomisili di wilayah teritorial Indonesia selama 6 bulan atau lebih dan atau mereka yang berdomisili kurang dari 6 bulan tetapi bertujuan menetap.
4. **Laju pertumbuhan penduduk** adalah angka yang menunjukkan persentase penambahan penduduk dalam jangka waktu tertentu.
5. **Kepadatan penduduk** adalah rasio banyaknya penduduk per kilometer persegi.
6. **Rasio jenis kelamin** adalah perbandingan antara penduduk laki-laki dan penduduk laki-laki

3. **The population of Indonesia** are all residents of the entire territory of Indonesia who have stayed for six months or longer, and those who intended to stay more than six months even though their length of stay is less than six months.
4. **The growth rate of population** is the number that show percentage of population growth within a specified period.
5. **Population density** is ratio of population per square kilometer.
6. **Sex ratio** is the ratio of males population to females population in a given area and time, usually

dan penduduk perempuan pada suatu wilayah dan waktu tertentu. Biasanya dinyatakan dengan banyaknya penduduk laki-laki untuk 100 penduduk perempuan.

*expressed as the number of males for every 100 females.*

7. **Distribusi penduduk** adalah pola persebaran penduduk di suatu wilayah, baik berdasarkan batas-batas geografis maupun berdasarkan batas-batas administrasi pemerintahan.
8. **Komposisi penduduk** adalah pola persebaran penduduk menurut karakteristiknya, contoh: penduduk menurut kelompok umur, penduduk menurut jenis kelamin.
9. **Penduduk usia kerja** adalah penduduk yang berumur 15 tahun ke atas.
10. **Angkatan kerja** adalah penduduk usia kerja (15 tahun ke atas) yang bekerja, punya pekerjaan namun sementara tidak bekerja, dan pengangguran.
11. **Bekerja** adalah kegiatan ekonomi yang dilakukan oleh seseorang dengan maksud memperoleh atau membantu memperoleh pendapatan atau keuntungan dan lamanya bekerja paling sedikit 1 jam secara terus menerus dalam seminggu yang lalu (termasuk pekerja keluarga tanpa upah yang membantu dalam suatu usaha/
7. **Population distribution** is the pattern of population distribution in an area, either by geographic boundaries or by government administrative boundaries.
8. **Population composition** is the pattern of population distribution by its characteristics, example: population by age group, population by sex.
9. **Working age population** is persons of 15 years and over.
10. **Labor force or economically active** are persons of 15 years and over, who in the previous week were working, temporarily absent from work but having jobs, and unemployment.
11. **Working** is economic activity conducted by a person and intended to earn income by doing work or helping to do work at least one hour continuously during the reference week (including unpaid family worker/s for any economic activity).



kegiatan ekonomi).

- 12. Jumlah jam kerja seluruhnya** adalah jumlah jam kerja yang digunakan untuk bekerja (tidak termasuk jam kerja istirahat resmi dan jam kerja yang digunakan untuk hal-hal di luar pekerjaan).
- 12. Total working hours** *is the total hours spent by an employee to perform all jobs (excluding the time used for other activities which are not classified as work).*
- 13. Lapangan usaha** adalah bidang kegiatan dari pekerjaan/tempat bekerja di mana seseorang bekerja. Klasifikasi lapangan usaha mengikuti Klasifikasi Baku Lapangan Usaha Indonesia (KBLI) dalam 1 digit.
- 13. Industry is field of a person's activity or establishment.** *The classification of industries follows the Indonesia Standard Industrial Classification (KBLI) in one digit.*
- 14. Status pekerjaan** adalah kedudukan seseorang dalam unit usaha/kegiatan dalam melakukan pekerjaan.
- 14. Employment status** *is the status of a person at his place of work or establishment where he was employed.*
- 15. Berusaha sendiri tanpa dibantu orang lain** adalah bekerja atau berusaha dengan menanggung risiko secara ekonomis, yaitu dengan tidak kembalinya ongkos produksi yang telah dikeluarkan dalam rangka usahanya tersebut, serta tidak menggunakan pekerja dibayar maupun pekerja tak dibayar, termasuk yang sifat pekerjaannya memerlukan teknologi atau keahlian khusus.
- 15. Own-account worker** *is a person who works at his own risk without assisted by paid per mount worker or unpaid worker include technical permanent worker.*
- 16. Berusaha dibantu buruh tidak tetap/buruh tidak dibayar** adalah bekerja atau berusaha atas risiko sendiri, dan menggunakan buruh/pekerja tak dibayar dan
- 16. Employer assisted by temporary workers/unpaid worker** *is a person who works at his own risk and assisted by temporary worker/unpaid worker.*

atau buruh/pekerja tidak tetap.

- 17. Berusaha dibantu buruh tetap/buruh dibayar** adalah berusaha atas risiko sendiri dan mempekerjakan paling sedikit satu orang buruh/pekerja tetap yang dibayar.
- 17. Employer assisted by permanent workers/paid workers** is a person who does his business at her/his own risk at least one assisted by paid permanent worker.
- 18. Buruh/karyawan/pegawai** adalah seseorang yang bekerja pada orang lain atau instansi/kantor/ perusahaan secara tetap dengan menerima upah/gaji baik berupa uang maupun barang. Buruh yang tidak mempunyai majikan tetap, tidak digolongkan sebagai buruh/karyawan, tetapi sebagai pekerja bebas. Seseorang dianggap memiliki majikan tetap jika memiliki 1 (satu) majikan (orang/rumah tangga) yang sama dalam sebulan terakhir, khusus pada sektor bangunan batasannya tiga bulan. Apabila majikannya instansi/ lembaga, boleh lebih dari satu.
- 18. Employee** is a person who work permanently for other people or institution/office/ company and gains some money/cash or goods as wage/salary. Labor who have no permanent employer is not categorized as a laborer/ worker/ employee but casual worker. A laborers in general is considered to have a permanent employer if he has the same employer during the past month, particularly for building construction sector is 3 months. If the employer is an institution, more than 1 (one) employer is allowed.
- 19. Pekerja bebas** adalah seseorang yang bekerja pada orang lain/ majikan/institusi yang tidak tetap (lebih dari 1 majikan dalam sebulan terakhir) di usaha pertanian baik berupa usaha rumah tangga maupun bukan usaha rumah tangga, ataupun di nonpertanian atas dasar balas jasa dengan menerima upah atau imbalan baik berupa uang maupun barang, dan baik dengan
- 19. Casual employee** is a person who does not work permanently for other people/employer/ institution (more than 1 employer during the last 1 month) in agricultural sector, either home industry or not home industry, or in non-agricultural sector based on remuneration paid with money or goods, and based on daily or contact payment system.

sistem pembayaran harian maupun borongan.

**20. Pekerja tak dibayar** adalah seseorang yang bekerja membantu usaha untuk memperoleh penghasilan/keuntungan yang dilakukan oleh salah seorang anggota rumah tangga atau bukan anggota rumah tangga tanpa mendapat upah/gaji baik berupa uang maupun barang.

**20. Unpaid worker** is a person who intended to work without pay either with money or good, in an establishment run by other members of the family, relative or neighbour.

**ULASAN**

Berdasarkan hasil proyeksi Sensus Penduduk 2020 (SP2020) jumlah penduduk Kabupaten Madiun tahun 2022 tercatat sebanyak 750.143 jiwa. Penduduk terbanyak berada di Kecamatan Saradan yaitu sebesar 71.148 jiwa dan penduduk terendah berada di Kecamatan Sawahan yaitu hanya sebesar 25.989. Dimana laju pertumbuhan penduduk Kabupaten Madiun sebesar 0,78 persen.

Ditinjau dari kepadatan penduduk, kabupaten Madiun mempunyai kepadatan penduduk sebesar 742 jiwa per km<sup>2</sup>. Walaupun penduduk terbanyak ada di kecamatan Saradan namun kepadatan penduduk terbesar ada di Kecamatan Geger yaitu 1.829 jiwa per km<sup>2</sup>, disusul dengan Kecamatan Jiwan dengan kepadatan penduduk sebesar 1.776 jiwa per km<sup>2</sup>.

Sex ratio Kabupaten Madiun sebesar 98,07 artinya di Kabupaten Madiun jumlah perempuan lebih banyak daripada jumlah penduduk laki-laki. Semua kecamatan di Kabupaten Madiun mempunyai sex ratio dibawah angka 100, kecuali pada kecamatan Gemarang dan Saradan.

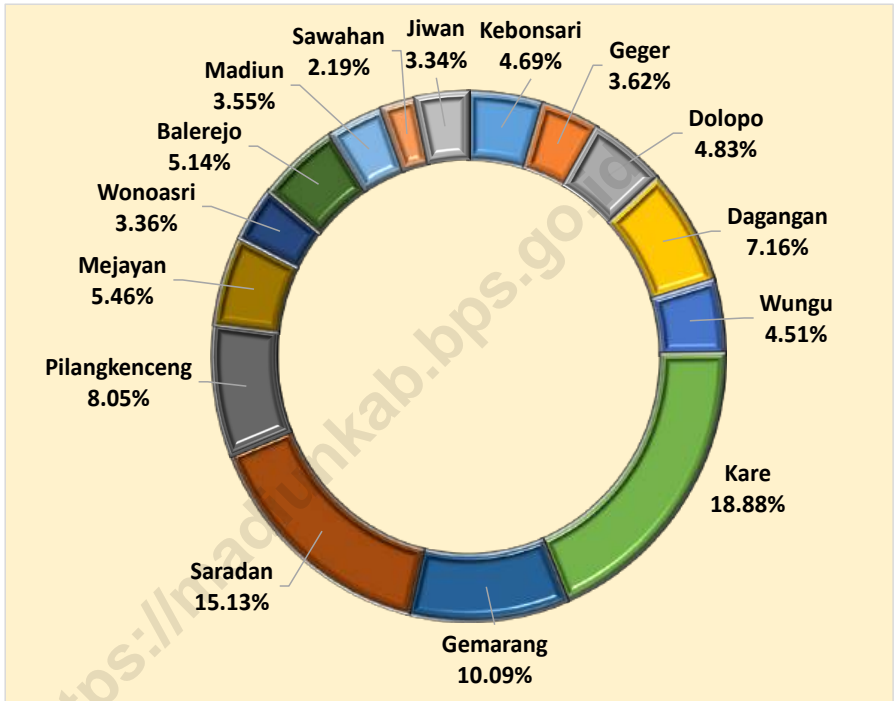
**DESCRIPTION**

*Based on the results of the projection Population Census (SP2021), the population of Madiun Regency was recorded at 750.143 people. The largest population is in Saradan District, amounting to 71.148 people and the lowest population is in Sawahan District, which is only 25.989. Where the population growth rate of Madiun Regency is 0,78 percent.*

*In terms of population density, Madiun Regency has a population density of 742 people per km<sup>2</sup>. Although the largest population is in Saradan subdistrict, the largest population density is in Geger Subdistrict, namely 1.829 people per km<sup>2</sup>, followed by Jiwan Subdistrict with a population density of 1.776 people per km<sup>2</sup>.*

*The sex ratio of Madiun Regency is 98,07, meaning that in Madiun Regency the number of women is more than the number of men. All subdistricts in Madiun Regency have a sex ratio below 100, except for Gemarang and Saradan subdistricts*

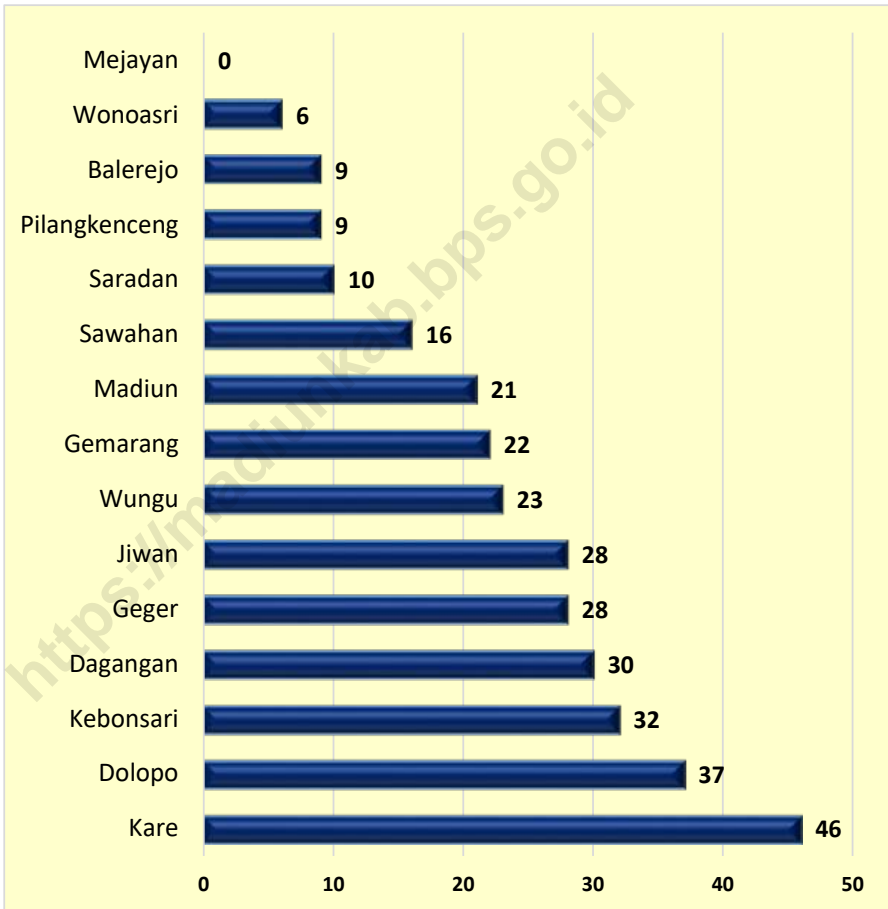
**Gambar 3.1** Luas Daerah menurut Kecamatan (%), 2022  
**Figures 3.1** Area of Subdistrict (%), 2022



Sumber/Source : ....

**Gambar** 3.2  
**Figures**

**Jarak dari Ibukota Kecamatan ke Ibukota Kabupaten di Kabupaten Madiun (km), 2022**  
*Distance between District Capital and Regency Capital in Madiun Regency (km), 2022*



Sumber/Source : ....



**3.1 PENDUDUK  
POPULATION**

**Tabel 3.1.1 Penduduk, Laju Pertumbuhan Penduduk, Distribusi Persentase Penduduk, Kepadatan Penduduk, Rasio Jenis Kelamin Penduduk Menurut Kecamatan di Kabupaten Madiun, 2021 dan 2022**  
*Population, Population Growth Rate, Percentage Distribution of Population, Population Density, and Population Sex Ratio by Subdistrict in Madiun Regency, 2021 and 2022*

Kecamatan Subdistrict	Penduduk (ribu) Population (thousand)		Laju Pertumbuhan Penduduk per Tahun Annual Population Growth Rate (%)	
	2021 <sup>2</sup>	2022 <sup>3</sup>	2010-2021 <sup>4</sup>	2021-2022 <sup>4</sup>
(1)	(2)	(3)	(4)	(5)
Kebonsari	60 512	61 784	1,03	2,10
Geger	66 946	68 305	0,98	2,03
Dolopo	61 442	62 607	0,88	1,90
Dagangan	53 611	54 651	0,91	1,94
Wungu	61 953	63 256	1,03	2,10
Kare	33 610	34 014	0,36	1,20
Gemarang	34 732	35 229	0,53	1,43
Saradan	71 148	72 182	0,55	1,45
Pilangkenceng	54 375	54 776	0,02	0,74
Mejayan	46 504	47 135	0,48	1,36
Wonoasri	35 571	36 003	0,37	1,21
Balerejo	44 071	44 340	-0,07	0,61
Madiun	39 710	40 162	0,32	1,14
Sawahan	25 989	26 291	0,34	1,16
Jiwan	59 969	60 657	0,32	1,15
<b>Kabupaten Madiun</b>	<b>750 143</b>	<b>761 392</b>	<b>0,58</b>	<b>1,49</b>



Lanjutan Tabel/*Continued Table* 3.1.1

Kecamatan Subdistrict	Persentase Penduduk Percentage of Total Population		Kepadatan Penduduk per km <sup>2</sup> Population Density per sq.km	
	2021 <sup>2</sup>	2022 <sup>2</sup>	2021 <sup>2</sup>	2022 <sup>2</sup>
(1)	(6)	(7)	(8)	(9)
Kebonsari	8,07	8,11	1 275	1302
Geger	8,92	8,97	1 829	1866
Dolopo	8,19	8,22	1 258	1282
Dagangan	7,15	7,18	741	755
Wungu	8,26	8,31	1 360	1389
Kare	4,48	4,47	176	178
Gemaran,	4,63	4,63	341	345
Saradan	9,48	9,48	465	472
Pilangkenceng	7,25	7,19	668	673
Mejayan	6,20	6,19	842	854
Wonoasri	4,74	4,73	1 048	1061
Balerejo	5,88	5,82	848	853
Madiun	5,29	5,27	1 105	1118
Sawahana	3,46	3,45	1 173	1187
Jiwan	7,99	7,97	1 776	1797
<b>Kabupaten Madiun</b>	<b>100</b>	<b>100</b>	<b>742</b>	<b>754</b>

Lanjutan Tabel/*Continued Table 3.1.1*

Kecamatan <i>Subdistrict</i>	Rasio Jenis Kelamin Penduduk <i>Population Sex Ratio</i>	
	2021 <sup>2</sup>	2022 <sup>2</sup>
(1)	(10)	(11)
Kebonsari	96,12	96,65
Geger	97,36	98,23
Dolopo	97,33	93,06
Dagangan	98,80	94,40
Wungu	97,90	98,80
Kare	99,73	100,70
Gemarang	102,11	103,62
Saradan	100,16	101,42
Pilangkenceng	98,78	99,88
Mejayan	99,59	100,78
Wonoasri	98,79	99,82
Balerejo	97,07	98,05
Madiun	95,17	96,15
Sawahan	97,56	98,63
Jiwan	98,07	96,33
<b>Kabupaten Madiun</b>	<b>98,07</b>	<b>98,17</b>

Catatan/*Note*: <sup>1</sup> Hasil Sensus Penduduk (SP) 2020 (September)/*The Result of 2020 Population Census*

<sup>2</sup> Hasil Proyeksi Penduduk Interim 2020–2023 (Pertengahan tahun/Juni)/*The result of Interim Population Projection 2020–2023 (mid year/June)*

<sup>3</sup> Laju pertumbuhan penduduk dihitung berdasarkan penduduk tahun 2010 (Mei) dibandingkan dengan penduduk tahun 2020 (September)/ *The growth rate refers to the change of the population in 2010 (May) to the population in 2020 (September)*

<sup>4</sup> Laju pertumbuhan penduduk dihitung berdasarkan penduduk tahun 2020 (September) dibandingkan dengan penduduk tahun 2021 (Juni)/ *The growth rate refers to the change of the population in 2020 (September) to the population in 2021 (June)*

Sumber/*Source*: BPS dan Kementerian Dalam Negeri/BPS-Statistics Indonesia and Ministry of Home Affairs

**Tabel**  
**Table** 3.1.2**Jumlah Penduduk Menurut Kelompok Umur dan Jenis Kelamin di Kabupaten Madiun, 2022**  
**Population by Age Groups and Sex in Madiun Regency, 2022**

Kelompok Umur Age Groups	Jenis Kelamin/Sex		
	Laki-Laki Male	Perempuan Female	Jumlah Total
(1)	(2)	(3)	(4)
0–4	23 502	22 545	46 047
5–9	24 228	23 313	47 541
10–14	25 195	23 235	48 430
15–19	24 674	23 095	47 769
20–24	24 844	23 672	48 516
25–29	25 525	24 588	50 113
30–34	25 674	25 432	51 106
35–39	27 301	28 510	55 811
40–44	28 854	29 636	58 490
45–49	27 985	29 402	57 387
50–54	27 154	29 159	56 313
55–59	25 189	26 797	51 986
60–64	22 717	23 398	46 115
65–69	18 354	18 540	36 894
70–74	11 960	13 555	25 515
75+	12 212	17 420	29 632
<b>Nama Provinsi</b>	<b>375 368</b>	<b>382 297</b>	<b>757 665</b>

Catatan/Note: Hasil Proyeksi Penduduk Interim 2020–2023 (Pertengahan tahun/Juni)/ *The result of Interim Population Projection 2020–2023 (mid year/June)*

Sumber/Source: BPS/ BPS-Statistics Indonesia

**3.2 KETENAGAKERJAAN  
EMPLOYMENT**

**Tabel 3.2.1** Jumlah Penduduk Berumur 15 Tahun Keatas Menurut Jenis Kegiatan Selama Seminggu yang Lalu dan Jenis Kelamin di Kabupaten Madiun, 2022  
*Population Aged 15 Years and Over by Type of Activity During The Previous Week and Sex in Madiun Regency, 2022*

Kegiatan Utama <i>Main Activity</i>	Jenis Kelamin/Sex		
	Laki-Laki <i>Male</i>	Perempuan <i>Female</i>	Laki-Laki+ Perempuan <i>Male+Female</i>
(1)	(2)	(3)	(4)
<b>I. Angkatan Kerja/<i>Economically Active</i></b>	<b>260 490</b>	<b>167 803</b>	<b>407 037</b>
1. Bekerja/ <i>Working</i>	225 708	157 572	383 280
2. Pengangguran Terbuka/ <i>Unemployment</i>	34 782	10 231	23 757
<b>II. Bukan Angkatan Kerja/<i>Not Economically Active</i></b>	<b>34 782</b>	<b>117 934</b>	<b>152 716</b>
1. Sekolah/ <i>Attending School</i>			
2. Mengurus Rumah Tangga/ <i>Housekeeping</i>			
3. Lainnya/ <i>Others</i>			
<b>Jumlah/<i>Total</i></b>	<b>274 016</b>	<b>285 737</b>	<b>559 753</b>

Catatan/*Note*:

Sumber/*Source*: BPS, Survei Angkatan Kerja Nasional (Sakernas) Agustus/BPS-Statistics Indonesia, August National Labor Force Survey

**Tabel**  
**Table** 3.2.2

**Penduduk Berumur 15 Tahun ke Atas Menurut Pendidikan Tertinggi yang Ditamatkan dan Jenis Kegiatan Selama Seminggu yang Lalu di Kabupaten Madiun, 2022**  
*Population 15 Years of Age and Over by Educational Attainment and Type of Activity During the Previous Week in Madiun Regency, 2022*

Pendidikan Tertinggi yang Ditamatkan <sup>1</sup> <i>Educational Attainment<sup>1</sup></i>	Angkatan Kerja/ <i>Economically Active</i>			Persentase Bekerja terhadap Angkatan Kerja <i>Percentage of Working to Economically Active</i>
	Bekerja <i>Working</i>	Pengangguran <sup>2</sup> <i>Unemployment<sup>2</sup></i>	Jumlah Angkatan Kerja <i>Total of Economically Active</i>	
(1)	(2)	(3)	(4)	(5)
0	185 380	7 655	193 035	48,36
1	76 245	6 213	82 458	19,89
2	100 918	9 130	110 048	26,33
3	20 737	759	21 496	5,41
<b>Jumlah/Total</b>	383 280	23 757	407 037	100

Lanjutan Tabel/*Continued Table 3.2.2*

Pendidikan Tertinggi yang Ditamatkan <sup>1</sup> <i>Educational Attainment<sup>1</sup></i>	Bukan Angkatan Kerja <i>Not Economically Active</i>	Jumlah Total	Persentase Angkatan Kerja terhadap Penduduk Usia Kerja <i>Percentage of Economically Active to Working Age Population</i>
(1)	(6)	(7)	(8)
0	...	...	...
1	...	...	...
2	...	...	...
3	...	...	...
<b>Jumlah/Total</b>	...	...	...

Catatan/Note: <sup>1</sup> 0. ≤ Sekolah Dasar (SD)/≤ *Primary School*  
 1. Sekolah Menengah Pertama/*Junior High School*  
 2. Sekolah Menengah Atas/*Senior High School*  
 3. Perguruan Tinggi/*Collage*  
<sup>2</sup> 1. Mencari pekerjaan/*Looking for work*  
 2. Mempersiapkan usaha/*Establishing a new business/firm*  
 3. Merasa tidak mungkin mendapat pekerjaan/*Feeling hopeless in looking for work (discouraged job seekers)*  
 4. Sudah punya pekerjaan tetapi belum mulai bekerja/*Having job already but not starting to work yet*  
 Sumber/Source: BPS, Survei Angkatan Kerja Nasional (Sakernas) Agustus/BPS-Statistics Indonesia, August National Labor Force Survey

**Tabel**  
**Table** 3.2.3

**Penduduk Berumur 15 Tahun Ke Atas yang Bekerja Selama Seminggu yang Lalu Menurut Status Pekerjaan Utama dan Jenis Kelamin di Kabupaten Madiun, 2022**  
*Population 15 Years of Age and Over who Worked During The Previous Week by Main Employment Status and Sex in Madiun Regency, 2022*

<b>Status Pekerjaan Utama</b> <i>Main Employment Status</i>	<b>Laki-Laki</b> <i>Male</i>	<b>Perempuan</b> <i>Female</i>	<b>Jumlah</b> <i>Total</i>
(1)	(2)	(3)	(4)
Berusaha sendiri <i>Own account worker</i>	41 150	34 050	75 200
Berusaha dibantu buruh tidak tetap/buruh tidak dibayar <i>Employer assisted by temporary worker/unpaid worker</i>	64 692	20 768	85 460
Berusaha dibantu buruh tetap/buruh dibayar <i>Employer assisted by permanent worker/paid worker</i>	2 572	2 395	4 967
Buruh/Karyawan/Pegawai/ <i>Employee</i>	57 186	29 951	87 137
Pekerja bebas <i>Casual worker</i>	48 895	21 949	70 844
Pekerja keluarga/tak dibayar <i>Family worker/unpaid worker</i>	11 213	48 459	59 672
<b>Jumlah/Total</b>	<b>225 708</b>	<b>157 572</b>	<b>383 280</b>

Catatan/Note: ...

Sumber/Source: BPS, Survei Angkatan Kerja Nasional (Sakernas) Agustus/BPS-Statistics Indonesia, August National Labor Force Survey









# 4 BAB CHAPTER

## KEMISKINAN TAHUN 2022

Jumlah Penduduk Miskin di Kabupaten Madiun sebesar **74,07** ribu orang

Garis kemiskinan di Kabupaten Madiun **Rp 405.127,-** sebesar





**PENJELASAN TEKNIS**

1. Tidak/belum pernah sekolah adalah mereka yang tidak pernah atau belum pernah terdaftar dan tidak pernah atau belum pernah aktif mengikuti pendidikan di suatu jenjang pendidikan formal. Termasuk juga yang tamat/belum tamat taman kanak-kanak tetapi tidak melanjutkan ke sekolah dasar.
2. Masih bersekolah adalah mereka yang terdaftar dan aktif mengikuti pendidikan formal dan nonformal (Paket A, B, atau C), baik pendidikan dasar, menengah maupun pendidikan tinggi. Bagi mahasiswa yang sedang cuti dianggap masih bersekolah.
3. Tidak bersekolah lagi adalah mereka yang pernah terdaftar dan aktif mengikuti pendidikan di suatu jenjang pendidikan formal dan nonformal (Paket A, B, atau C), tetapi pada saat pencacahan tidak lagi terdaftar dan tidak aktif mengikuti pendidikan.
4. Tamat sekolah adalah menyelesaikan pelajaran yang ditandai dengan lulus ujian akhir pada kelas atau tingkat terakhir suatu jenjang pendidikan di sekolah negeri maupun swasta dengan mendapatkan tanda tamat belajar/ijazah. Seseorang yang belum mengikuti pelajaran

**TECHNICAL NOTES**

1. *Not/never attending school is someone who has never attended or never been registered in a formal education, such as primary, secondary, and tertiary education. Those who just completed kindergarten are considered as never attended school.*
2. *Attending school is someone who is currently attending primary, secondary, or tertiary education, including package A, package B, or package C. College student who postpones his/her study is considered as attending school.*
3. *Not attending school anymore is someone who had enrolled and participated in formal and non-formal education in the past including package A, package B, or package C, but currently does not attend school.*
4. *Completed particular level of education is someone who has completed particular level of education in private or public school and accepting graduation certificate. Someone who has never attended the highest grade but passed the final exam is considered as completed particular level of*

pada kelas tertinggi tetapi telah mengikuti ujian akhir dan lulus dianggap tamat sekolah.

5. Rumah Sakit adalah tempat pemeriksaan dan perawatan kesehatan, biasanya berada di bawah pengawasan dokter/tenaga medis, yang melayani penderita yang sakit untuk berobat rawat jalan atau rawat inap.
6. Rumah Sakit Bersalin adalah rumah sakit khusus untuk persalinan, dilengkapi pelayanan spesialis pemeriksaan kehamilan, persalinan, rawat inap dan rawat jalan ibu dan anak yang berada di bawah pengawasan dokter spesialis kandungan .
7. Rumah Bersalin adalah sarana pelayanan kesehatan dengan izin sebagai rumah bersalin, dilengkapi pelayanan pemeriksaan kehamilan, persalinan serta pemeriksaan ibu dan anak yang berada di bawah pengawasan bidan senior.
8. Poliklinik adalah sarana kesehatan yang dipakai untuk pelayanan berobat jalan, biasanya berada di bawah pengawasan dokter/tenaga medis.
9. Puskesmas (Pusat Kesehatan Masyarakat) adalah unit pelaksana teknis dinas

education.

5. *Hospital is a place for health check, usually controlled/supervised by doctors/medical personnel to serve the ill patients to get outpatient or inpatient treatment services.*
6. *Maternity Hospital is a specialized hospital for childbirth, has specialist inspection service to pregnancy, childbirth,*
7. *Maternity House is health care facility with a license as a maternity house, equipped with prenatal care, childbirth and examination of mothers and children which is under the supervision of a senior midwife.*
8. *Polyclinic is a health facility in which to get outpatient services, usually under the control of doctor/medical personnel.*
9. *Public Health Center is technical implementation unit of regency health department that have*

kesehatan kabupaten/ kota yang mempunyai fungsi utama sebagai penyelenggara pelayanan kesehatan tingkat pertama. Wilayah kerja puskesmas maksimal adalah satu kecamatan dan untuk dapat menjangkau wilayah kerjanya, puskesmas mempunyai jaringan pelayanan yang meliputi unit Puskesmas Pembantu (Pustu), unit Puskesmas Keliling (Puskel), dan unit bidan desa/komunitas (Peraturan Menteri Kesehatan RI No. 75 Tahun 2014 Tentang Pusat Kesehatan Masyarakat).

*the primary function as a first-level health care providers. The working area standard of public health center is one district and to reach their working areas, public health centers have a service network covering subsidiary of public health center, mobile public health center units, and midwife units (Regulation of the Minister of Health of Indonesia Number 75 Year 2014 about Public Health Center).*

10. Untuk mengukur kemiskinan, BPS menggunakan konsep kemampuan memenuhi kebutuhan dasar (basic needs approach). Dengan pendekatan ini, kemiskinan dipandang sebagai ketidakmampuan dari sisi ekonomi untuk memenuhi kebutuhan dasar makanan dan bukan makanan yang diukur dari sisi pengeluaran. Metode yang digunakan adalah menghitung Garis Kemiskinan (GK), yang terdiri dari dua komponen yaitu Garis Kemiskinan Makanan (GKM) dan Garis Kemiskinan Non-Makanan (GKNM). Penghitungan Garis Kemiskinan dilakukan secara terpisah untuk daerah perkotaan dan perdesaan.
11. Penduduk miskin adalah penduduk yang memiliki rata-rata

10. *To measure poverty, BPS-Statistics Indonesia has used the concept of basic needs approach. Therefore, poverty is viewed as economic inability to fulfill food and non-food basic needs which are measured by consumption/expenditure. The method used is calculating poverty line, which consists of two components that are Food Poverty Line (FPL) and Non-Food Poverty Line (NFPL). The poverty line was calculated separately for urban and rural areas.*
11. *A person whose expenditure per capita per month is below the*

pengeluaran per kapita per bulan di bawah Garis Kemiskinan.

*poverty line is considered to be poor.*

12. Garis Kemiskinan Makanan (GKM) merupakan nilai pengeluaran kebutuhan minimum makanan yang disetarakan dengan 2.100 kkalori per kapita per hari. Garis Kemiskinan Non-Makanan (GKNM) adalah kebutuhan minimum untuk perumahan, sandang, pendidikan, kesehatan, dan kebutuhan dasar lainnya.

12. *The Food Poverty Line refers to the daily minimum requirement of 2,100 kcal per capita per day. The Non-Food Poverty Line refers to the minimum requirement for household necessities for clothing, education, health, and other basic individual needs.*

**ULASAN**

. Dalam rangka mewujudkan Sumber Daya Manusia yang berkualitas, pendidikan yang berkualitas mutlak diperlukan. Oleh karena itu diperlukan sarana dan prasarana penunjang yang baik, seperti tersedianya sekolah yang memadai serta jumlah guru yang seimbang dari tingkat dasar sampai pendidikan tinggi. Di Kabupaten Madiun, fasilitas pendidikan dasar dan menengah tersedia pada setiap level pendidikan di setiap kecamatan.

Salah satu tujuan pembangunan adalah peningkatan kualitas hidup masyarakatnya. Selain dari sisi ekonomi, kualitas hidup seseorang juga ditentukan oleh kualitas kesehatannya. Oleh karena itu segala upaya dilakukan agar seluruh lapisan masyarakat mendapatkan pelayanan kesehatan secara mudah dan merata. Upaya yang dilakukan pemerintah antara lain dengan membangun dan melengkapi sarana prasarana kesehatan serta meningkatkan mutu pelayanan di bidang kesehatan. Fasilitas kesehatan semakin banyak dan dekat, antara lain dengan tersedianya Puskesmas di setiap kecamatan dan Puskesmas Pembantu di beberapa desa.

Penduduk Kabupaten Madiun mayoritas beragama Islam yang sebanding dengan jumlah tempat peribadatan masjid dan mushola yang berjumlah lebih dari seribu tempat ibadah.

**DESCRIPTION**

*In order to create quality human resources, quality education is absolutely necessary. Therefore so that require good facilities and good infrastructure, like the existence of adequate school and the number of teacher which is balance from basic level to high education level. Based on Podes 2020 data, in all the subdistrict there were facilities for eliminary school and high school (junior and senior).*

*One of goals of development is improving the quality of society life. Apart from the economy side, quality life also determined by heath quality. Therefore, many effort has been done to made all level of societies get health service easily and fairly. The efforts had been done by the government such as developed and completed the health facilities and increased the quality of health service. Health facilities more in number and closes, which is Public Health Centers in every subdistrict and subsidiary of Public Health Centers in some villages.*

*The majority of the population of Madiun Regency is Muslim, which is comparable to the number of places of worship for mosques and prayer rooms, which amounts to more than one thousand places of worship.*



**ULASAN**

Data bencana alam dari pendataan Potensi Desa (Podes) menunjukkan ada 45 desa yang mengalami bencana banjir pada tahun 2022. Dengan demikian pemerintah Kabupaten Madiun harus meningkatkan kesiagaan untuk menanggulangi bencana alam ini.

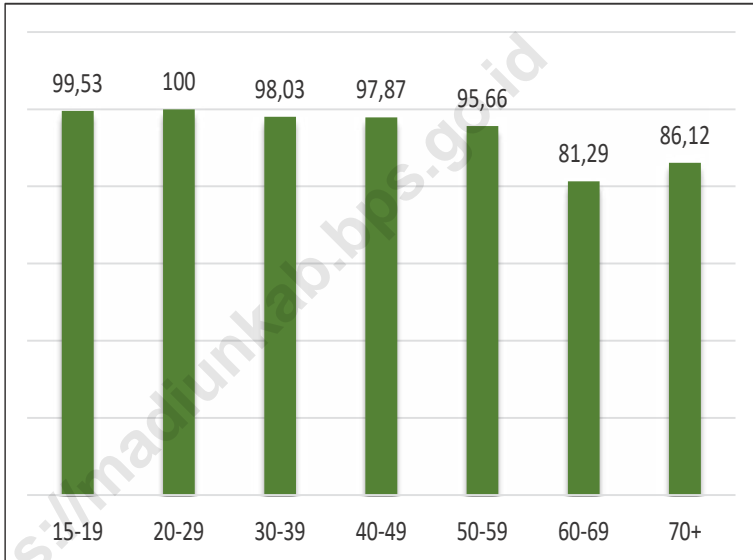
Pada tahun 2022 garis kemiskinan Kabupaten Madiun sebesar Rp. 380.287,- meningkat jika dibandingkan tahun 2021 sebesar Rp.364.638,- . Begitu pula halnya dengan jumlah penduduk miskin mengalami peningkatan menjadi 81,61 ribu jiwa. Hal ini tidak terlepas dari dampak pandemi Covid-19.

**DESCRIPTION**

*Natural disaster data from the Village Potential Data Collection (Podes) shows that there are 45 villages that experienced floods in 2022. Thus, the Madiun Regency government must increase its preparedness to cope with this natural disaster.*

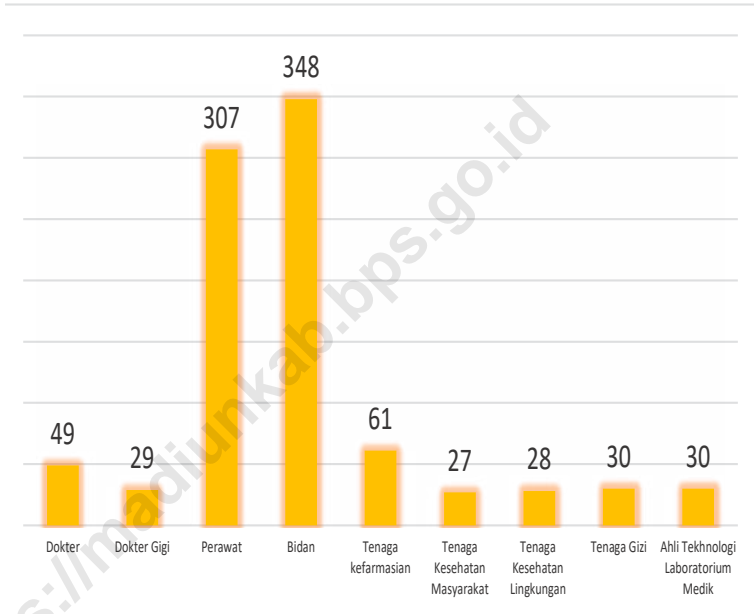
*In 2022 the poverty line for Madiun Regency is Rp. 380.287, - an increase compared to 2021 amounting to Rp. 364.638, -. Likewise, the number of poor people has increased to 81,61 thousand people. This is inseparable from the impact of the Covid-19 pandemic.*

**Gambar 4.1** **Persentase Penduduk Berumur 15 Tahun ke Atas yang Melek Huruf di Kabupaten Madiun 2022**  
*Percentage of Literate People Aged 15 Years and Over by Age Group in Madiun Regency 2022*



Sumber/Source: BPS, Survei Sosial Ekonomi Nasional (Susenas)/BPS-Statistics Indonesia, National Socioeconomic Survey

**Gambar 4.2** Jumlah Tenaga Kesehatan di Kabupaten Madiun, 2022  
**Figures 4.2** Number of Health Human Resources in Madiun Regency, 2022



Sumber/Source : Dinas Kesehatan Kabupaten Madiun/*Public Health Services, Madiun Regency*

#### 4.1 PENDIDIKAN EDUCATION

**Tabel 4.1.1** Jumlah Sekolah, Guru, dan Murid Taman Kanak-Kanak (TK) di Bawah Kementerian Pendidikan dan Kebudayaan Menurut Kecamatan di Kabupaten Madiun 2021/2022 dan 2022/2023  
*Number of Schools, Teachers, and Pupils in Kindergarten Under The Ministry of Education and Culture by Subdistrict in Madiun Regency, 2021/2022 and 2022/2023*

Kecamatan Subdistrict	Sekolah/Schools					
	Negeri/Public		Swasta/Private		Jumlah/Total	
	2021/2022	2022/2023	2021/2022	2022/2023	2021/2022	2022/2023
(1)	(2)	(3)	(4)	(5)	(6)	(7)
Kebonsari	1	1	22	22	23	23
Geger	-	-	28	28	28	28
Dolopo	-	-	24	24	24	24
Dagangan	-	-	27	27	27	27
Wungu	-	-	26	26	26	26
Kare	-	-	17	17	17	17
Gemarang	-	-	13	13	13	13
Saradan	-	-	29	29	29	29
Pilangkenceng	-	-	25	25	25	25
Mejayan	1	1	23	23	24	24
Wonoasri	-	-	18	18	18	18
Balerejo	1	1	23	23	24	24
Madiun	1	1	18	18	19	19
Sawahana	-	-	13	13	13	13
Jiwan	1	1	19	19	20	20
<b>Kabupaten Madiun</b>	<b>5</b>	<b>5</b>	<b>325</b>	<b>325</b>	<b>330</b>	<b>330</b>

Lanjutan Tabel/*Continued Table 4.1.1*

Kecamatan Subdistrict	Guru <sup>1</sup> /Teachers <sup>1</sup>					
	Negeri/Public		Swasta/Private		Jumlah/Total	
	2021/2022	2022/2023	2021/2022	2022/2023	2021/2022	2022/2023
(1)	(8)	(9)	(10)	(11)	(12)	(13)
Kebonsari	5	6	64	64	69	70
Geger	-	-	86	83	86	83
Dolopo	-	-	104	108	104	108
Dagangan	-	-	71	72	71	72
Wungu	-	-	67	64	67	64
Kare	-	-	46	45	46	45
Gemarang	-	-	34	34	34	34
Saradan	-	-	80	82	80	82
Pilangkenceng	-	-	63	66	63	66
Mejayan	5	6	97	103	102	108
Wonoasri	-	-	57	59	57	59
Balerejo	5	6	49	53	54	60
Madiun	5	5	50	47	55	60
Sawahlan	-	-	37	38	37	38
Jiwan	10	10	59	61	69	79
<b>Kabupaten Madiun</b>	<b>30</b>	<b>33</b>	<b>964</b>	<b>979</b>	<b>994</b>	<b>1 012</b>

Lanjutan Tabel/*Continued Table 4.1.1*

Kecamatan Subdistrict	Murid/Pupils					
	Negeri/Public		Swasta/Private		Jumlah/Total	
	2021/2022	2022/2023	2021/2022	2022/2023	2021/2022	2022/2023
(1)	(14)	(15)	(16)	(17)	(18)	(19)
Kebonsari	47	54	568	579	615	633
Geger	-	-	956	934	956	934
Dolopo	-	-	939	954	939	954
Dagangan	-	-	802	763	802	763
Wungu	-	-	725	785	725	785
Kare	-	-	471	464	471	464
Gemarang	-	-	373	385	373	385
Saradan	-	-	1 062	970	1 062	970
Pilangkenceng	-	-	690	705	690	705
Mejayan	60	77	952	1 032	1 012	1 109
Wonoasri	-	-	483	483	483	483
Balerejo	51	52	491	479	542	594
Madiun	67	67	468	462	535	602
Sawahan	-	-	364	393	364	393
Jiwan	131	152	674	712	805	864
<b>Kabupaten Madiun</b>	<b>356</b>	<b>402</b>	<b>10 018</b>	<b>10 100</b>	<b>10 374</b>	<b>10 502</b>

Catatan/Note: <sup>1</sup> Jumlah guru termasuk kepala sekolah dan guru/*The total of teachers including headmaster and teacher*

Sumber/Source: Kementerian Pendidikan dan Kebudayaan, Data Semester Ganjil/*Ministry of Educations and Culture, Odd semester report data*

**Tabel**  
**Table 4.1.2**

**Jumlah Sekolah, Guru, dan Murid Raudatul Athfal (RA) di Bawah Kementerian Agama Menurut Kecamatan di Kabupaten Madiun, 2021/2022 dan 2022/2023**  
**Number of Schools, Teachers, and Pupils in Raudatul Athfal (RA) Under The Ministry of Religious Affairs by Subdistrict in Madiun Regency, 2021/2022 and 2022/2023**

Kecamatan Subdistrict	Sekolah/Schools		Guru/Teachers		Murid/Pupils	
	2021/2022	2022/2023	2021/2022	2022/2023	2021/2022	2022/2023
(1)	(2)	(3)	(4)	(5)	(6)	(7)
Kebonsari	24	24	107	81	838	876
Geger	17	20	67	67	603	705
Dolopo	15	15	55	55	581	616
Dagangan	13	13	46	47	441	446
Wungu	6	6	20	20	146	151
Kare	9	9	20	22	222	218
Gemarang	9	9	24	20	227	264
Saradan	9	10	37	41	448	519
Pilangkenceng	4	4	12	12	122	164
Mejayan	2	2	14	14	144	156
Wonoasri	7	7	28	28	274	321
Balerejo	7	7	19	15	122	130
Madiun	3	3	16	18	234	230
Sawahan	4	4	10	7	151	165
Jiwan	8	8	30	29	378	417
<b>Kabupaten Madiun</b>	<b>138</b>	<b>141</b>	<b>506</b>	<b>476</b>	<b>4 931</b>	<b>5 378</b>

Catatan/Note: Seluruh Raudatul Athfal (RA) berstatus swasta/All Raudatul Athfal (RA) are private  
 Sumber/Source: Kementerian Agama, Data Semester Ganjil/Ministry of Religious Affairs, Odd semester report data

**Tabel 4.1.3**  
**Table**

**Jumlah Sekolah, Guru, dan Murid Sekolah Dasar (SD)  
di Bawah Kementerian Pendidikan dan Kebudayaan  
Menurut Kecamatan di Kabupaten Madiun , 2021/2022  
dan 2022/2023**

*Number of Schools, Teachers, and Pupils in Primary Schools  
Under The Ministry of Education and Culture by Subdistrict  
in Madiun Regency, 2021/2022 and 2022/2023*

Kecamatan Subdistrict	Sekolah/Schools					
	Negeri/Public		Swasta/Private		Jumlah/Total	
	2021/2022	2022/2023	2021/2022	2022/2023	2021/2022	2022/2023
(1)	(2)	(3)	(4)	(5)	(6)	(7)
Kebonsari	24	24	-	-	24	24
Geger	34	34	1	1	35	35
Dolopo	28	28	-	-	28	28
Dagangan	31	31	-	-	31	31
Wungu	29	29	-	-	29	29
Kare	26	26	1	1	27	27
Gemarang	27	27	-	-	27	27
Saradan	44	44	-	-	44	44
Pilangkenceng	33	33	-	-	33	33
Mejayan	24	24	2	2	26	26
Wonoasri	17	17	-	-	17	17
Balerejo	26	26	-	-	26	26
Madiun	21	21	-	-	21	21
Sawahan	15	15	-	-	15	15
Jiwan	23	23	-	-	23	23
<b>Kabupaten Madiun</b>	<b>402</b>	<b>402</b>	<b>4</b>	<b>4</b>	<b>406</b>	<b>406</b>



Lanjutan Tabel/*Continued Table* 4.1.3

Kecamatan Subdistrict	Guru <sup>1</sup> /Teachers <sup>1</sup>					
	Negeri/Public		Swasta/Private		Jumlah/Total	
	2021/2022	2022/2023	2021/2022	2022/2023	2021/2022	2022/2023
(1)	(8)	(9)	(10)	(11)	(12)	(13)
Kebonsari	257	229	-	-	257	229
Geger	280	274	22	22	302	296
Dolopo	293	258	-	-	293	258
Dagangan	292	271	-	-	292	271
Wungu	227	235	-	-	227	235
Kare	205	198	9	7	214	205
Gemarang	198	210	-	-	198	210
Saradan	374	367	-	-	374	367
Pilangkenceng	261	255	-	-	261	255
Mejayan	223	209	36	39	259	248
Wonoasri	145	145	-	-	145	145
Balerejo	208	211	-	-	208	211
Madiun	176	174	-	-	176	174
Sawahan	110	118	-	-	110	118
Jiwan	198	200	-	-	198	200
<b>Kabupaten Madiun</b>	<b>3 447</b>	<b>3 354</b>	<b>67</b>	<b>68</b>	<b>3 514</b>	<b>3 422</b>

Lanjutan Tabel/Continued Table 4.1.3

Kecamatan Subdistrict	Murid/Pupils					
	Negeri/Public		Swasta/Private		Jumlah/Total	
	2021/2022	2022/2023	2021/2022	2022/2023	2021/2022	2022/2023
(1)	(14)	(15)	(16)	(17)	(18)	(19)
Kebonsari	1 792	1 719	-	-	1 792	1 719
Geger	2 848	2 684	440	465	3 288	3 149
Dolopo	3 003	2 900	-	-	3 003	2 900
Dagangan	2 320	2 207	-	-	2 320	2 207
Wungu	2 672	2 546	-	-	2 672	2 546
Kare	2 221	2 220	158	147	2 379	2 367
Gemarang	2 349	2 252	-	-	2 349	2 252
Saradan	4 709	4 555	-	-	4 709	4 555
Pilangkenceng	3 293	3 162	-	-	3 293	3 162
Mejayan	3 208	3 124	706	709	3 914	3 833
Wonoasri	1 818	1 737	-	-	1 818	1 737
Balerejo	2 573	2 474	-	-	2 573	2 474
Madiun	1 653	1 580	-	-	1 653	1 580
Sawahan	946	899	-	-	946	899
Jiwan	2 248	2 140	-	-	2 248	2 140
<b>Kabupaten Madiun</b>	<b>37 653</b>	<b>36 199</b>	<b>1 304</b>	<b>1 321</b>	<b>38 957</b>	<b>37 520</b>

Catatan/Note: <sup>1</sup> Jumlah guru termasuk kepala sekolah dan guru/The total of teachers including headmaster and teacher  
 Sumber/Source: Kementerian Pendidikan dan Kebudayaan, Sistem Data Pokok Pendidikan, data semester ganjil/Ministry of Educations and Culture, Basic Education Data System, odd semester report data

**Tabel**  
**Table 4.1.4**

**Jumlah Sekolah, Guru, dan Murid Madrasah Ibtidaiyah (MI) di Bawah Kementerian Agama Menurut Kecamatan di Kabupaten Madiun , 2020/2021 dan 2021/2022**  
**Number of Schools, Teachers, and Pupils in Madrasah Ibtidaiyah (MI) Under The Ministry of Religious Affairs by Subdistrict in Madiun Regency, 2020/2021 and 2021/2022**

Kecamatan Subdistrict	Sekolah/Schools					
	Negeri/Public		Swasta/Private		Jumlah/Total	
	2021/2022	2022/2023	2021/2022	2022/2023	2021/2022	2022/2023
(1)	(2)	(3)	(4)	(5)	(6)	(7)
Kebonsari	1	1	16	16	17	17
Geger	-	-	7	7	7	7
Dolopo	1	1	9	9	10	10
Dagangan	-	-	9	9	9	9
Wungu	-	-	2	3	2	3
Kare	-	-	1	1	1	1
Gemarang	-	-	1	1	1	1
Saradan	-	-	4	5	4	5
Pilangkenceng	-	-	2	2	2	2
Mejayan	-	-	2	2	2	2
Wonoasri	1	1	4	4	5	5
Balerejo	-	-	2	3	2	3
Madiun	-	-	4	4	4	4
Sawahan	-	-	4	4	4	4
Jiwan	1	1	5	5	6	6
<b>Kabupaten Madiun</b>	<b>4</b>	<b>4</b>	<b>72</b>	<b>75</b>	<b>76</b>	<b>79</b>

Lanjutan Tabel/*Continued Table 4.1.4*

Kecamatan Subdistrict	Guru/Teachers					
	Negeri/Public		Swasta/Private		Jumlah/Total	
	2021/2022	2022/2023	2021/2022	2022/2023	2021/2022	2022/2023
(1)	(8)	(9)	(10)	(11)	(12)	(13)
Kebonsari	27	24	211	204	238	228
Geger	-	-	106	118	106	118
Dolopo	24	24	141	156	165	180
Dagangan	-	-	146	153	146	153
Wungu	-	-	21	22	21	22
Kare	-	-	6	7	6	7
Gemarang	-	-	10	11	10	11
Saradan	-	-	15	37	15	37
Pilangkenceng	-	-	21	23	21	23
Mejayan	-	-	19	26	19	26
Wonoasri	40	39	33	38	73	77
Balerejo	-	-	18	23	18	23
Madiun	-	-	50	57	50	57
Sawahan	-	-	38	47	38	47
Jiwan	28	25	54	44	78	69
<b>Kabupaten Madiun</b>	<b>130</b>	<b>112</b>	<b>889</b>	<b>966</b>	<b>1 004</b>	<b>1 078</b>

Lanjutan Tabel/*Continued Table 4.1.4*

Kecamatan Subdistrict	Murid/Pupils					
	Negeri/Public		Swasta/Private		Jumlah/Total	
	2021/2022	2022/2023	2021/2022	2022/2023	2021/2022	2022/2023
(1)	(14)	(15)	(16)	(17)	(18)	(19)
Kebonsari	406	406	2 553	2 562	2 959	2 966
Geger	-	-	1 641	1 688	1 641	1 688
Dolopo	396	507	2 126	2 137	2 522	2 544
Dagangan	-	-	2 041	2 074	2 041	2 074
Wungu	-	-	178	173	178	173
Kare	-	-	74	94	74	94
Gemarang	-	-	156	203	156	203
Saradan	-	-	436	491	436	491
Pilangkenceng	-	-	348	357	348	357
Mejayan	-	-	376	399	376	399
Wonoasri	788	762	432	451	1 220	1 213
Balerejo	-	-	208	227	208	227
Madiun	-	-	731	756	731	756
Sawahan	-	-	707	722	707	722
Jiwan	477	469	975	1 005	1 452	1 474
<b>Kabupaten Madiun</b>	<b>2 067</b>	<b>2 042</b>	<b>12 982</b>	<b>13 339</b>	<b>15 049</b>	<b>15 381</b>

Catatan/Note: ....

Sumber/Source: Kementerian Agama, EMIS, Data Semester Ganjil/Ministry of Religious Affairs, EMIS, Odd semester report data

**Tabel**  
**Table 4.1.5**

**Jumlah Sekolah, Guru, dan Murid Sekolah Menengah Pertama (SMP) di Bawah Kementerian Pendidikan dan Kebudayaan Menurut Kecamatan di Kabupaten Madiun , 2021/2022 dan 2022/2023**  
***Number of Schools, Teachers, and Pupils in Lower Secondary Schools Under The Ministry of Education and Culture by Subdistrict in Madiun Regency, 2021/2022 and 2022/2023***

Kecamatan Subdistrict	Sekolah/Schools					
	Negeri/Public		Swasta/Private		Jumlah/Total	
	2021/2022	2022/2023	2021/2022	2022/2023	2021/2022	2022/2023
(1)	(2)	(3)	(4)	(5)	(6)	(7)
Kebonsari	2	2	2	3	4	5
Geger	3	3	-	1	3	4
Dolopo	3	3	1	2	4	5
Dagangan	2	2	3	3	5	5
Wungu	2	2	-	-	2	2
Kare	3	3	-	-	3	3
Gemarang	3	3	-	-	3	3
Saradan	4	4	1	1	5	5
Pilangkenceng	2	2	-	-	2	2
Mejayan	4	4	1	1	5	5
Wonoasri	1	1	-	-	1	1
Balerejo	2	2	1	1	3	3
Madiun	2	2	-	-	2	2
Sawahan	2	2	2	2	4	4
Jiwan	2	2	-	-	2	2
<b>Kabupaten Madiun</b>	<b>37</b>	<b>37</b>	<b>11</b>	<b>14</b>	<b>48</b>	<b>51</b>

Lanjutan Tabel/*Continued Table 4.1.5*

Kecamatan Subdistrict	Guru <sup>1</sup> /Teachers <sup>1</sup>					
	Negeri/Public		Swasta/Private		Jumlah/Total	
	2021/2022	2022/2023	2021/2022	2022/2023	2021/2022	2022/2023
(1)	(8)	(9)	(10)	(11)	(12)	(13)
Kebonsari	52	45	24	38	76	83
Geger	94	87	-	9	94	96
Dolopo	106	97	7	13	113	110
Dagangan	61	61	30	29	91	90
Wungu	69	61	-	-	69	61
Kare	55	52	-	-	55	52
Gemarang	58	51	-	-	58	51
Saradan	108	101	8	7	116	108
Pilangkenceng	79	79	-	-	79	79
Mejayan	137	129	12	8	149	137
Wonoasri	41	38	-	-	41	38
Balerejo	78	69	11	11	89	80
Madiun	63	58	-	-	63	58
Sawahan	45	42	22	23	67	65
Jiwan	61	57	-	-	61	57
<b>Kabupaten Madiun</b>	<b>1 107</b>	<b>1 027</b>	<b>114</b>	<b>138</b>	<b>1 221</b>	<b>1 165</b>

Lanjutan Tabel/*Continued Table 4.1.5*

Kecamatan Subdistrict	Murid/Pupils					
	Negeri/Public		Swasta/Private		Jumlah/Total	
	2021/2022	2022/2023	2021/2022	2022/2023	2021/2022	2022/2023
(1)	(14)	(15)	(16)	(17)	(18)	(19)
Kebonsari	657	621	583	741	1 240	1 362
Geger	1 484	1 475	-	38	1 484	1 513
Dolopo	1 511	1 541	35	63	1 546	1 604
Dagangan	972	979	134	124	1 106	1 103
Wungu	1 054	966	-	-	1 054	966
Kare	696	680	-	-	696	680
Gemarang	554	557	-	-	554	557
Saradan	1 810	1 779	71	60	1 881	1 839
Pilangkenceng	1 278	1 288	-	-	1 278	1 288
Mejayan	2 008	1 983	79	64	2 087	2 047
Wonoasri	741	762	-	-	741	762
Balerejo	1 225	1 177	53	54	1 278	1 231
Madiun	988	997	-	-	988	997
Sawahan	632	612	187	195	819	807
Jiwan	916	907	-	-	916	907
<b>Kabupaten Madiun</b>	<b>16 526</b>	<b>16 324</b>	<b>1 142</b>	<b>1 339</b>	<b>17 668</b>	<b>17 663</b>

Catatan/Note: <sup>1</sup> Jumlah guru termasuk kepala sekolah dan guru/*The total of teachers including headmaster and teacher*  
 Sumber/Source: Kementerian Pendidikan dan Kebudayaan, Sistem Data Pokok Pendidikan, data semester ganjil/*Ministry of Educations and Culture, Basic Education Data System, odd semester report data*



**Tabel**  
**Table 4.1.6**

**Jumlah Sekolah, Guru, dan Murid Madrasah Tsanawiyah (MTs) di Bawah Kementerian Agama Menurut Kecamatan di Kabupaten Madiun , 2021/2022 dan 2022/2023**  
**Number of Schools, Teachers, and Pupils in Madrasah Tsanawiyah (MTs) Under The Ministry of Religious Affairs by Subdistrict in Madiun Regency , 2021/2022 and 2022/2023**

Kecamatan Subdistrict	Sekolah/Schools					
	Negeri/Public		Swasta/Private		Jumlah/Total	
	2021/2022	2022/2023	2021/2022	2022/2023	2021/2022	2022/2023
(1)	(2)	(3)	(4)	(5)	(6)	(7)
Kebonsari	2	2	4	4	6	6
Geger	-	-	4	4	4	4
Dolopo	1	1	4	4	5	5
Dagangan	1	1	3	3	4	4
Wungu	1	1	2	3	3	4
Kare	1	1	1	1	2	2
Gemarang	-	-	2	2	2	2
Saradan	2	2	2	2	4	4
Pilangkenceng	1	1	1	1	2	2
Mejayan	1	1	-	-	1	1
Wonoasri	-	-	3	3	3	3
Balerejo	1	1	-	-	1	1
Madiun	-	-	1	1	1	1
Sawahan	-	-	-	-	-	-
Jiwan	1	1	1	1	2	2
<b>Kabupaten Madiun</b>	<b>12</b>	<b>12</b>	<b>28</b>	<b>29</b>	<b>40</b>	<b>41</b>

Lanjutan Tabel/*Continued Table* 4.1.6

Kecamatan Subdistrict	Guru/Teachers					
	Negeri/Public		Swasta/Private		Jumlah/Total	
	2021/2022	2022/2023	2021/2022	2022/2023	2021/2022	2022/2023
(1)	(8)	(9)	(10)	(11)	(12)	(13)
Kebonsari	92	91	55	57	147	148
Geger	-	-	38	37	38	37
Dolopo	58	59	37	36	95	95
Dagangan	60	58	14	28	74	86
Wungu	30	35	25	31	55	66
Kare	32	34	12	11	44	45
Gemarang		-	18	16	18	16
Saradan	44	44	19	20	63	64
Pilangkenceng	39	41	17	18	56	59
Mejayan	37	39	-	-	37	39
Wonoasri	-	-	37	43	37	43
Balerejo	30	29	-	-	30	29
Madiun	-	-	10	9	10	9
Sawahan	-	-	-	-	-	-
Jiwan	20	19	11	12	31	31
<b>Kabupaten Madiun</b>	<b>442</b>	<b>449</b>	<b>293</b>	<b>318</b>	<b>735</b>	<b>767</b>

Lanjutan Tabel/*Continued Table 4.1.6*

Kecamatan Subdistrict	Murid/Pupils					
	Negeri/Public		Swasta/Private		Jumlah/Total	
	2021/2022	2022/2023	2021/2022	2022/2023	2021/2022	2022/2023
(1)	(14)	(15)	(16)	(17)	(18)	(19)
Kebonsari	1 283	1 229	711	785	1 994	2 014
Geger	-	-	396	392	396	392
Dolopo	834	823	269	296	1 103	1 119
Dagangan	678	687	187	187	865	874
Wungu	438	427	370	392	808	819
Kare	321	300	68	58	389	358
Gemarang	-	-	61	51	61	51
Saradan	548	578	242	244	790	822
Pilangkenceng	735	771	158	158	893	929
Mejayan	626	613	-	-	626	613
Wonoasri	-	-	175	177	175	177
Balerejo	262	265	-	-	262	265
Madiun	-	-	42	43	42	43
Sawahan	-	-	-	-	-	-
Jiwan	660	666	113	116	773	782
<b>Kabupaten Madiun</b>	<b>6 385</b>	<b>6 359</b>	<b>2 792</b>	<b>2 899</b>	<b>9 177</b>	<b>9 258</b>

Catatan/Note: ....

Sumber/Source: Kementerian Agama, EMIS, Data Semester Ganjil/Ministry of Religious Affairs, EMIS, Odd semester report data

**Tabel**  
**Table** 4.1.7

**Jumlah Sekolah, Guru, dan Murid Sekolah Menengah Atas (SMA) di Bawah Kementerian Pendidikan dan Kebudayaan Menurut Kecamatan di Kabupaten Madiun , 2021/2022 dan 2022/2023**  
**Number of Schools, Teachers, and Pupils in Upper Secondary Schools Under The Ministry of Education and Culture by Subdistrict in Madiun Regency, 2021/2022 and 2022/2023**

Kecamatan Subdistrict	Sekolah/Schools					
	Negeri/Public		Swasta/Private		Jumlah/Total	
	2021/2022	2022/2023	2021/2022	2022/2023	2021/2022	2022/2023
(1)	(2)	(3)	(4)	(5)	(6)	(7)
Kebonsari	-	-	-	-	-	-
Geger	1	1	1	1	2	2
Dolopo	1	1	-	-	1	1
Dagangan	1	1	2	2	3	3
Wungu	1	1	-	-	1	1
Kare	-	-	-	-	-	-
Gemarang	-	-	-	-	-	-
Saradan	1	1	-	-	1	1
Pilangkenceng	1	1	-	-	1	1
Mejayan	2	2	-	-	2	2
Wonoasri	-	-	-	-	-	-
Balerejo	-	-	-	-	-	-
Madiun	1	1	-	-	1	1
Sawahan	-	-	-	-	-	-
Jiwan	1	1	-	-	1	1
<b>Kabupaten Madiun</b>	<b>10</b>	<b>10</b>	<b>3</b>	<b>3</b>	<b>13</b>	<b>13</b>

Lanjutan Tabel/*Continued Table 4.1.7*

Kecamatan Subdistrict	Guru <sup>1</sup> /Teachers <sup>1</sup>					
	Negeri/Public		Swasta/Private		Jumlah/Total	
	2021/2022	2022/2023	2021/2022	2022/2023	2021/2022	2022/2023
(1)	(8)	(9)	(10)	(11)	(12)	(13)
Kebonsari	-	-	-	-	-	-
Geger	55	55	12	12	67	67
Dolopo	42	40	-	-	42	40
Dagangan	45	42	21	29	66	71
Wungu	24	24	-	-	24	24
Kare	-	-	-	-	-	-
Gemarang	-	-	-	-	-	-
Saradan	32	28	-	-	32	28
Pilangkenceng	35	37	-	-	35	37
Mejayan	94	89	-	-	94	89
Wonoasri	-	-	-	-	-	-
Balerejo	-	-	-	-	-	-
Madiun	47	43	-	-	47	43
Sawahan	-	-	-	-	-	-
Jiwan	24	28	-	-	24	28
<b>Kabupaten Madiun</b>	<b>398</b>	<b>386</b>	<b>33</b>	<b>41</b>	<b>431</b>	<b>427</b>

Lanjutan Tabel/*Continued Table 4.1.7*

Kecamatan Subdistrict	Murid/Pupils					
	Negeri/Public		Swasta/Private		Jumlah/Total	
	2021/2022	2022/2023	2021/2022	2022/2023	2021/2022	2022/2023
(1)	(14)	(15)	(16)	(17)	(18)	(19)
Kebonsari	-	-	-	-	-	-
Geger	1 017	993	17	27	1 034	1 020
Dolopo	766	741	-	-	766	741
Dagangan	682	758	417	351	1 099	1 109
Wungu	407	427	-	-	407	427
Kare	-	-	-	-	-	-
Gemarang	-	-	-	-	-	-
Saradan	477	501	-	-	477	501
Pilangkenceng	589	686	-	-	589	686
Mejayan	1 911	1 936	-	-	1 911	1 936
Wonoasri	-	-	-	-	-	-
Balerejo	-	-	-	-	-	-
Madiun	886	901	-	-	886	901
Sawahan	-	-	-	-	-	-
Jiwan	260	231	-	-	260	231
<b>Kabupaten Madiun</b>	<b>6 995</b>	<b>7 174</b>	<b>434</b>	<b>378</b>	<b>7 429</b>	<b>7 552</b>

Catatan/Note: <sup>1</sup> Jumlah guru termasuk kepala sekolah dan guru/*The total of teachers including headmaster and teacher*  
 Sumber/Source: Kementerian Pendidikan dan Kebudayaan, Sistem Data Pokok Pendidikan, data semester ganjil/*Ministry of Educations and Culture, Basic Education Data System, odd semester report data*

**Tabel**  
**Table 4.1.8**

**Jumlah Sekolah, Guru, dan Murid Sekolah Menengah Kejuruan (SMK) di Bawah Kementerian Pendidikan dan Kebudayaan Menurut Kecamatan di Kabupaten Madiun, 2021/2022 dan 2022/2023**  
***Number of Schools, Teachers, and Pupils in Vocational High Schools Under The Ministry of Education and Culture by Subdistrict in Madiun Regency, 2021/2022 and 2022/2023***

Kecamatan Subdistrict	Sekolah/Schools					
	Negeri/Public		Swasta/Private		Jumlah/Total	
	2021/2022	2022/2023	2021/2022	2022/2023	2021/2022	2022/2023
(1)	(2)	(3)	(4)	(5)	(6)	(7)
Kebonsari	1	1	2	2	3	3
Geger	1	1	2	1	3	2
Dolopo	-	-	3	3	3	3
Dagangan	-	-	1	1	1	1
Wungu	-	-	-	-	-	-
Kare	1	1	-	-	1	1
Gemarang	1	1	-	-	1	1
Saradan	-	-	-	-	-	-
Pilangkenceng	-	-	2	2	2	2
Mejayan	1	1	6	6	7	7
Wonoasri	1	1	1	1	2	2
Balerejo	-	-	2	2	2	2
Madiun	-	-	2	1	2	1
Sawahlan	-	-	1	-	-	-
Jiwan	2	2	-	-	2	2
<b>Kabupaten Madiun</b>	<b>8</b>	<b>8</b>	<b>22</b>	<b>19</b>	<b>29</b>	<b>27</b>

Lanjutan Tabel/*Continued Table* 4.1.8

Kecamatan Subdistrict	Guru <sup>1</sup> /Teachers <sup>1</sup>					
	Negeri/Public		Swasta/Private		Jumlah/Total	
	2021/2022	2022/2023	2021/2022	2022/2023	2021/2022	2022/2023
(1)	(8)	(9)	(10)	(11)	(12)	(13)
Kebonsari	69	65	28	26	97	91
Geger	67	76	15	10	82	86
Dolopo	-	-	55	52	55	52
Dagangan	-	-	22	20	22	20
Wungu	-	-	-	-	-	-
Kare	33	32	-	-	33	32
Gemarang	47	41	-	-	47	41
Saradan	-	-	-	-	-	-
Pilangkenceng	-	-	31	31	31	31
Mejayan	63	80	94	80	157	160
Wonoasri	114	117	46	38	160	155
Balerejo	-	-	52	46	52	46
Madiun	-	-	17	8	17	8
Sawahan	-	-	-	-	-	-
Jiwan	178	157	-	-	178	157
<b>Kabupaten Madiun</b>	<b>571</b>	<b>568</b>	<b>360</b>	<b>311</b>	<b>931</b>	<b>879</b>



Lanjutan Tabel/*Continued Table 4.1.8*

Kecamatan Subdistrict	Murid/Pupils					
	Negeri/Public		Swasta/Private		Jumlah/Total	
	2021/2022	2022/2023	2021/2022	2022/2023	2021/2022	2022/2023
(1)	(14)	(15)	(16)	(17)	(18)	(19)
Kebonsari	1 250	1 258	173	177	1 423	1 435
Geger	1 348	1 364	75	61	1 423	1 425
Dolopo	-	-	901	743	901	743
Dagangan	-	-	282	280	282	280
Wungu	-	-	-	-	-	-
Kare	447	494	-	-	447	494
Gemarang	674	664	-	-	674	664
Saradan	-	-	-	-	-	-
Pilangkenceng	-	-	520	521	520	521
Mejayan	1 210	1 280	1 407	946	2 617	2 226
Wonoasri	1 874	1 917	395	299	2 269	2 216
Balerejo	-	-	237	213	237	213
Madiun	-	-	10	9	10	9
Sawahan	-	-	-	-	-	-
Jiwan	2 894	2 901	-	-	2 894	2 901
<b>Kabupaten Madiun</b>	<b>9 697</b>	<b>9 878</b>	<b>4 000</b>	<b>3 249</b>	<b>13 697</b>	<b>13 127</b>

Catatan/Note: <sup>1</sup> Guru yang mengajar di 2 sekolah atau lebih dihitung di masing-masing sekolah. Jumlah guru termasuk kepala sekolah dan guru/*The teacher who taught in two schools or more counted in every school. The total of teachers including headmaster and teacher*

Sumber/Source: Kementerian Pendidikan dan Kebudayaan, Sistem Data Pokok Pendidikan, data semester ganjil/*Ministry of Educations and Culture, Basic Education Data System, odd semester report data*

**Tabel**  
**Table 4.1.9**

**Jumlah Sekolah, Guru, dan Murid Madrasah Aliyah (MA)  
di Bawah Kementerian Agama Menurut Kecamatan di  
Kabupaten Madiun , 2021/2022 dan 2022/2023**  
*Number of Schools, Teachers, and Pupils in Madrasah Aliyah  
(MA) Under the Ministry of Religious Affairs by Subdistrict in  
Madiun Regency, 2021/2022 and 2022/2023*

Kecamatan Subdistrict	Sekolah/Schools					
	Negeri/Public		Swasta/Private		Jumlah/Total	
	2021/2022	2022/2023	2021/2022	2022/2023	2021/2022	2022/2023
(1)	(2)	(3)	(4)	(5)	(6)	(7)
Kebonsari	2	2	5	6	7	8
Geger	-	-	3	3	3	3
Dolopo	1	1	2	2	3	3
Dagangan	-	-	2	2	2	2
Wungu	-	-	-	1	-	1
Kare	-	-	1	1	1	1
Gemarang	-	-	-	-	-	-
Saradan	-	-	2	2	2	2
Pilangkenceng	-	-	1	1	1	1
Mejayan	1	1	-	-	1	1
Wonoasri	-	-	-	1	-	1
Balerejo	-	-	1	1	1	1
Madiun	-	-	-	-	-	-
Sawahan	-	-	-	-	-	-
Jiwan	-	-	-	-	-	-
<b>Kabupaten Madiun</b>	<b>4</b>	<b>4</b>	<b>17</b>	<b>20</b>	<b>21</b>	<b>24</b>

Lanjutan Tabel/*Continued Table 4.1.9*

Kecamatan Subdistrict	Guru/Teachers					
	Negeri/Public		Swasta/Private		Jumlah/Total	
	2021/2022	2022/2023	2021/2022	2022/2023	2021/2022	2022/2023
(1)	(8)	(9)	(10)	(11)	(12)	(13)
Kebonsari	81	84	59	74	140	158
Geger	-	-	37	39	37	39
Dolopo	43	43	13	15	56	58
Dagangan	-	-	18	19	18	19
Wungu	-	-	-	2	-	2
Kare	-	-	10	9	10	9
Gemarang	-	-	-	-	-	-
Saradan	-	-	26	25	26	25
Pilangkenceng	-	-	17	18	17	18
Mejayan	31	36	-	-	31	36
Wonoasri	-	-	-	10	-	10
Balerejo	-	-	17	17	17	17
Madiun	-	-	-	-	-	-
Sawahan	-	-	-	-	-	-
Jiwan	-	-	-	-	-	-
<b>Kabupaten Madiun</b>	<b>155</b>	<b>163</b>	<b>197</b>	<b>228</b>	<b>352</b>	<b>391</b>

Lanjutan Tabel/*Continued Table 4.1.9*

Kecamatan Subdistrict	Murid/Pupils					
	Negeri/Public		Swasta/Private		Jumlah/Total	
	2021/2022	2022/2023	2021/2022	2022/2023	2021/2022	2022/2023
(1)	(14)	(15)	(16)	(17)	(18)	(19)
Kebonsari	609	613	583	667	1 192	1 280
Geger	-	-	260	272	260	272
Dolopo	160	163	96	98	256	261
Dagangan	-	-	107	126	107	126
Wungu	-	-	-	7	-	7
Kare	-	-	68	45	68	45
Gemarang	-	-	-	-	-	-
Saradan	-	-	269	287	269	287
Pilangkenceng	-	-	49	53	49	53
Mejayan	299	358	-	-	300	358
Wonoasri	-	-	-	11	-	11
Balerejo	-	-	46	42	46	42
Madiun	-	-	-	-	-	-
Sawahan	-	-	-	-	-	-
Jiwan	-	-	-	-	-	-
<b>Kabupaten Madiun</b>	<b>1 068</b>	<b>1 134</b>	<b>1 478</b>	<b>1 608</b>	<b>2 547</b>	<b>2 742</b>

Catatan/Note: ...

Sumber/Source: Kementerian Agama, EMIS, Data Semester Ganjil/Ministry of Religious Affairs, EMIS, Odd semester report data

**Tabel**  
**Table** 4.1.10

**Jumlah Desa<sup>1</sup>/Kelurahan yang Memiliki Fasilitas Sekolah Menurut Kecamatan dan Tingkat Pendidikan di Kabupaten Madiun, 2020–2022**  
**Number of Villages<sup>1</sup>/Kelurahan Having Educational Facilities by Subdistrict and Educational Level in in Madiun Regency, 2020–2022**

Kecamatan Subdistrict	SD Primary School		
	2019	2020	2021
(1)	(2)	(3)	(4)
Kebonsari	14	14	14
Geger	19	19	19
Dolopo	12	12	12
Dagangan	17	17	17
Wungu	14	14	14
Kare	8	8	6
Gemarang	7	7	7
Saradan	15	15	15
Pilangkenceng	18	18	17
Mejayan	13	13	13
Wonoasri	10	10	10
Balerejo	18	18	18
Madiun	13	13	13
Sawahan	13	13	13
Jiwan	14	14	14
<b>Kabupaten Madiun</b>	<b>205</b>	<b>205</b>	<b>202</b>

Lanjutan Tabel/*Continued Table* 4.1.10

Kecamatan Subdistrict	SMP Junior High School		
	2019	2020	2021
(1)	(5)	(6)	(7)
Kebonsari	7	7	7
Geger	7	7	8
Dolopo	8	8	7
Dagangan	8	6	7
Wungu	5	4	4
Kare	5	5	5
Gemarang	3	3	4
Saradan	7	7	7
Pilangkenceng	3	4	4
Mejayan	6	6	5
Wonoasri	2	3	2
Balerejo	4	4	4
Madiun	4	4	4
Sawahan	4	4	3
Jiwan	4	5	5
<b>Kabupaten Madiun</b>	<b>77</b>	<b>77</b>	<b>76</b>

Lanjutan Tabel/*Continued Table 4.1.10*

Kecamatan Subdistrict	SMA Senior High School		
	2019	2020	2021
(1)	(8)	(9)	(10)
Kebonsari	6	6	6
Geger	4	4	4
Dolopo	3	4	4
Dagangan	6	5	5
Wungu	2	1	2
Kare	1	1	1
Gemarang	–	–	–
Saradan	3	3	3
Pilangkenceng	1	1	1
Mejayan	2	2	2
Wonoasri	–	–	–
Balerejo	2	2	1
Madiun	1	1	1
Sawahan	–	–	–
Jiwan	1	2	2
<b>Kabupaten Madiun</b>	<b>32</b>	<b>32</b>	<b>32</b>

Lanjutan Tabel/*Continued Table* 4.1.10

Kecamatan Subdistrict	SMK Vocational School		
	2019	2020	2021
(1)	(11)	(12)	(13)
Kebonsari	3	3	3
Geger	3	2	3
Dolopo	2	2	1
Dagangan	1	1	1
Wungu	–	–	–
Kare	1	1	1
Gemarang	1	1	1
Saradan	–	–	–
Pilangkenceng	1	2	2
Mejayan	2	2	2
Wonoasri	1	1	1
Balerejo	2	2	2
Madiun	1	1	1
Sawah	1	–	–
Jiwan	2	3	2
<b>Kabupaten Madiun</b>	<b>21</b>	<b>21</b>	<b>20</b>



Lanjutan Tabel/*Continued Table 4.1.10*

Kecamatan Subdistrict	Perguruan Tinggi University		
	2019	2020	2021
(1)	(14)	(15)	(16)
Kebonsari	–	–	–
Geger	–	–	–
Dolopo	–	–	–
Dagangan	–	–	–
Wungu	–	–	–
Kare	–	–	–
Gemarang	–	–	–
Saradan	–	–	–
Pilangkenceng	–	–	–
Mejayan	1	1	1
Wonoasri	–	–	–
Balerejo	–	–	–
Madiun	–	–	–
Sawahan	–	–	–
Jiwan	–	–	–
<b>Kabupaten Madiun</b>	<b>1</b>	<b>1</b>	<b>1</b>

Catatan/*Note*: <sup>1</sup> Desa pada tabel ini termasuk Unit Permukiman Transmigrasi (UPT) yang masih dibina oleh kementerian terkait dan nagari di Provinsi Sumatera Barat/*Villages in this table include Transmigration Settlement Unit which is still fostered by the relevant ministries and the nagari in the Province of Sumatera Barat*

Sumber/*Source*: BPS, Pendataan Potensi Desa (Podes)/ *BPS-Statistics Indonesia, Village Potential Data Collection*

**Tabel** 4.1.11  
**Table**

**Angka Partisipasi Murni (APM) dan Angka Partisipasi Kasar (APK) Menurut Jenjang Pendidikan di Kabupaten Madiun, 2021 dan 2022**  
**Net Enrollment Rate and Gross Enrollment Ratio by Educational Level in Madiun Regency, 2021 and 2022**

Jenjang Pendidikan Educational Level	Angka Partisipasi Murni (APM) Net Enrollment Rate		Angka Partisipasi Kasar (APK) Gross Enrollment Ratio	
	2021	2022	2021	2022
(1)	(2)	(3)	(4)	(5)
SD/MI/Sederajat Primary School	95,99	97,23	98,55	99,87
SMP/MTs/ Sederajat Lower Secondary School	88,46	87,88	101,33	93,56
SMA/SMK/MA/Sederajat Upper Secondary School	74,08	69,19	92,90	93,50

Catatan/Note: ...

Sumber/Source: BPS, Survei Sosial Ekonomi Nasional (Susenas)/BPS-Statistics Indonesia, National Socioeconomic Survey

**Tabel** 4.1.12 **Persentase Penduduk Berumur 15 Tahun ke Atas yang Melek Huruf Menurut Kelompok Umur di Kabupaten Madiun, 2021 dan 2022**  
**Percentage of Literate People Aged 15 Years and Over by Age Group in Madiun Regency, 2021 and 2022**

Kelompok Umur Age Group	2021	2022
(1)	(2)	(3)
15–19	99,37	99,53
20–29	100,00	100,00
30–39	97,89	98,03
40–49	98,99	97,87
50–59	92,22	95,66
60–69	77,61	81,29
70+	58,88	86,12

Catatan/Note: ...

Sumber/Source: BPS, Survei Sosial Ekonomi Nasional (Susenas)/BPS-Statistics Indonesia, National Socioeconomic Survey

## 4.2 KESEHATAN HEALTH

**Tabel 4.2.1** Jumlah Desa<sup>1</sup>/Kelurahan Yang Memiliki Sarana Kesehatan Menurut Kecamatan di Kabupaten Madiun 2020–2022  
*Number of Villages<sup>1</sup>/Kelurahan Having Health Facilities by Subdistrict in Madiun Regency, 2020–2022*

Kecamatan Subdistrict	Rumah Sakit Hospital		
	2019	2020	2021
(1)	(2)	(3)	(4)
Kebonsari	–	–	–
Geger	–	–	–
Dolopo	1	1	2
Dagangan	–	–	–
Wungu	1	1	1
Kare	–	–	1
Gemarang	–	–	–
Saradan	–	–	2
Pilangkenceng	–	–	–
Mejayan	2	1	1
Wonoasri	–	–	–
Balerejo	–	–	–
Madiun	1	1	1
Sawahan	–	–	–
Jiwan	–	–	–
<b>Kabupaten Madiun</b>	<b>5</b>	<b>4</b>	<b>8</b>

Lanjutan Tabel/*Continued Table* 4.2.1

Kecamatan <i>Subdistrict</i>	Rumah Sakit Bersalin <i>Maternity Hospital</i>		
	2019	2020	2021
(1)	(5)	(6)	(7)
Kebonsari	–	–	–
Geger	–	–	–
Dolopo	–	–	–
Dagangan	–	–	–
Wungu	–	–	–
Kare	–	–	–
Gemarang	–	–	–
Saradan	–	–	–
Pilangkenceng	–	–	–
Mejayan	–	–	–
Wonoasri	–	–	–
Balerejo	–	–	–
Madiun	–	–	–
Sawah	–	–	–
Jiwan	–	–	–
<b>Kabupaten Madiun</b>	–	–	–

Lanjutan Tabel/Continued Table 4.2.1

Kecamatan Subdistrict	Poliklinik Polyclinic		
	2019	2020	2021
(1)	(8)	(9)	(10)
Kebonsari	–	–	–
Geger	1	2	1
Dolopo	1	–	–
Dagangan	1	–	–
Wungu	–	1	1
Kare	1	1	1
Gemarang	–	–	1
Saradan	1	1	2
Pilangkenceng	2	2	3
Mejayan	1	1	2
Wonoasri	–	–	–
Balerejo	–	–	1
Madiun	2	2	1
Sawahan	1	2	1
Jiwan	1	3	2
<b>Kabupaten Madiun</b>	<b>12</b>	<b>15</b>	<b>16</b>

Lanjutan Tabel/*Continued Table 4.2.1*

Kecamatan Subdistrict	Puskesmas Public Health Center		
	2019	2020	2021
(1)	(11)	(12)	(13)
Kebonsari	2	2	2
Geger	2	2	2
Dolopo	2	2	2
Dagangan	2	2	2
Wungu	2	2	2
Kare	1	1	1
Gemarang	1	1	1
Saradan	2	2	2
Pilangkenceng	2	2	2
Mejayan	2	2	2
Wonoasri	1	1	1
Balerejo	2	2	2
Madiun	2	2	2
Sawahan	1	1	1
Jiwan	2	2	3
<b>Kabupaten Madiun</b>	<b>26</b>	<b>26</b>	<b>27</b>

Lanjutan Tabel/*Continued Table 4.2.1*

Kecamatan <i>Subdistrict</i>	Puskesmas Pembantu <i>Subsidiary of Public Health Center</i>		
	2019	2020	2021
(1)	(14)	(15)	(16)
Kebonsari	4	5	5
Geger	5	5	5
Dolopo	3	4	4
Dagangan	3	4	4
Wungu	4	4	4
Kare	3	3	3
Gemarang	3	3	3
Saradan	4	4	4
Pilangkenceng	5	5	5
Mejayan	3	4	5
Wonoasri	3	3	2
Balerejo	5	5	5
Madiun	3	3	3
Sawah	3	3	3
Jiwan	5	6	5
<b>Kabupaten Madiun</b>	<b>56</b>	<b>61</b>	<b>60</b>



Lanjutan Tabel/*Continued Table 4.2.1*

Kecamatan Subdistrict	Apotek Pharmacy		
	2019	2020	2021
(1)	(17)	(18)	(19)
Kebonsari	4	4	4
Geger	6	5	6
Dolopo	3	3	3
Dagangan	2	2	3
Wungu	2	2	2
Kare	1	1	1
Gemarang	–	–	–
Saradan	3	3	2
Pilangkenceng	4	4	4
Mejayan	4	4	4
Wonoasri	4	5	1
Balerejo	3	4	4
Madiun	6	6	7
Sawahlan	1	2	3
Jiwan	3	7	7
<b>Kabupaten Madiun</b>	<b>46</b>	<b>52</b>	<b>51</b>

Catatan/Note: <sup>1</sup> Desa pada tabel ini termasuk Unit Permukiman Transmigrasi (UPT) yang masih dibina oleh kementerian terkait dan nagari di Provinsi Sumatera Barat/Villages in this table include Transmigration Settlement Unit which is still fostered by the relevant ministries and the nagari in the Province of Sumatera Barat

Sumber/Source: BPS, Pendataan Potensi Desa (Podes)/BPS-Statistics Indonesia, Village Potential Data Collecting

**Tabel**  
**Table** 4.2.2

**Jumlah Tenaga Kesehatan Menurut Kecamatan di  
Kabupaten Madiun, 2022**  
*Number of Health Human Resources by Subdistrict in  
Madiun Regency, 2022*

Kecamatan Subdistrict	Dokter <sup>1</sup> Doctor <sup>1</sup>	Dokter Gigi <sup>2</sup> Dentist <sup>2</sup>	Perawat Nurse	Bidan Midwife	Tenaga kefarmasian Pharmacist
(1)	(2)	(3)	(4)	(5)	(6)
Kebonsari	2	2	20	24	5
Geger	3	3	12	20	4
Dolopo	2	2	15	16	5
Dagangan	4	2	22	32	3
Wungu	4	3	13	21	4
Kare	2	1	25	19	2
Gemarang	3	2	21	21	3
Saradan	7	2	34	39	6
Pilangkenceng	3	2	41	38	4
Mejayan	6	2	28	24	8
Wonoasri	1	1	7	13	2
Balerejo	4	2	30	28	6
Madiun	4	2	13	16	3
Sawahan	1	1	9	15	2
Jiwan	3	2	17	22	4
<b>Kabupaten Madiun</b>	<b>49</b>	<b>29</b>	<b>307</b>	<b>348</b>	<b>61</b>

Lanjutan Tabel/*Continued Table 4.2.2*

Kecamatan <i>Subdistrict</i>	Tenaga Kesehatan Masyarakat <i>Public Health worker</i>	Tenaga Kesehatan Lingkungan <i>Enviromental Health Worker</i>	Tenaga Gizi <i>Nutritionist</i>	Ahli Teknologi Laboratorium Medik <i>Medical Laboratory Technician</i>
(1)	(7)	(8)	(9)	(10)
Kebonsari	2	2	1	2
Geger	1	2	3	2
Dolopo	1	3	2	2
Dagangan	2	3	3	3
Wungu	4	2	2	2
Kare	1	1	1	1
Gemarang	1	1	2	1
Saradan	3	4	3	3
Pilangkenceng	1	1	2	3
Mejayan	2	2	2	2
Wonoasri	2	1	1	1
Balerejo	3	2	3	3
Madiun	2	1	1	2
Sawahan	1	0	1	1
Jiwan	1	3	3	2
<b>Kabupaten Madiun</b>	<b>27</b>	<b>28</b>	<b>30</b>	<b>30</b>

Catatan/Note: <sup>1</sup> Dokter dalam tabel ini termasuk dokter spesialis (selain spesialis gigi) dan dokter umum/*Doctor in this table include medical specialist (exclude dentist specialist) and general practitioner*

<sup>2</sup> Dokter gigi dalam tabel ini termasuk dokter spesialis gigi dan dokter gigi/*Doctor in this table include dentist dan dentist specialist*

Sumber/Source: Dinas Kesehatan Kabupaten Madiun/*Public Health Services, Madiun Regency*

**Tabel**  
**Table** 4.2.3

**Jumlah Rumah Sakit Umum, Rumah Sakit Khusus,  
Puskesmas, Klinik Pratama, dan Posyandu Menurut  
Kecamatan di Kabupaten Madiun, 2021 dan 2022**  
*Number of General Hospital, Specialized Hospital, Public  
Health Center, Primary Clinic, and Integrated Health Post by  
Subdistrict in Madiun Regency, 2021 and 2022*

Kecamatan Subdistrict	Rumah Sakit Umum General Hospital		Rumah Sakit Khusus Specialized Hospital	
	2021	2022	2021	2022
(1)	(2)	(3)	(4)	(5)
Kebonsari	-	-	-	-
Geger	-	-	-	-
Dolopo	1	1	-	-
Dagangan	-	-	-	-
Wungu	1	1	-	-
Kare	-	-	-	-
Gemarang	-	-	-	-
Saradan	-	-	-	-
Pilangkenceng	-	-	-	-
Mejayan	1	1	-	-
Wonoasri	-	-	-	-
Balerejo	-	-	-	-
Madiun	-	-	-	-
Sawahan	-	-	-	-
Jiwan	-	-	-	-
<b>Kabupaten Madiun</b>	<b>3</b>	<b>3</b>	-	-

Lanjutan Tabel/Continued Table 4.2.3

Kecamatan Subdistrict	Puskesmas <sup>1</sup> Rawat Inap Public Health Center <sup>1</sup> with Inpatient Care		Puskesmas <sup>1</sup> Non Rawat Inap Public Health Center <sup>1</sup> without Inpatient Care	
	2021	2022	2021	2022
(1)	(6)	(7)	(8)	(9)
Kebonsari	1	1	1	1
Geger	-	-	2	2
Dolopo	-	-	2	2
Dagangan	1	1	1	1
Wungu	-	-	2	2
Kare	1	1	-	-
Gemarang	1	1	-	-
Saradan	2	2	-	-
Pilangkenceng	2	2	-	-
Mejayan	1	1	1	1
Wonoasri	-	-	1	1
Balerejo	1	1	1	1
Madiun	-	-	2	2
Sawahan	-	-	1	1
Jiwan	-	-	2	2
<b>Kabupaten Madiun</b>	<b>10</b>	<b>10</b>	<b>16</b>	<b>16</b>

Lanjutan Tabel/*Continued Table* 4.2.3

Kecamatan <i>Subdistrict</i>	Klinik Pratama <i>Primary Clinic</i>		Posyandu <i>Intregrated Health Post</i>	
	2021	2022	2021	2022
(1)	(10)	(11)	(12)	(13)
Kebonsari	-	-	65	65
Geger	1	1	72	72
Dolopo	-	-	76	76
Dagangan	-	-	73	73
Wungu	1	1	61	61
Kare	1	1	45	45
Gemarang	-	-	43	43
Saradan	1	2	75	74
Pilangkenceng	-	2	66	66
Mejayan	1	1	50	50
Wonoasri	-	-	40	40
Balerejo	2	0	70	70
Madiun	1	1	48	48
Sawah	2	2	33	33
Jiwan	2	2	61	61
<b>Kabupaten Madiun</b>	<b>12</b>	<b>13</b>	<b>878</b>	<b>877</b>

Catatan/Note: <sup>1</sup> Puskesmas yang teregistrasi/*Registered Public Health Center*

Sumber/Source: Dinas Kesehatan Kabupaten Madiun/*Public Health Services, Madiun Regency*

### 4.3 AGAMA DAN SOSIAL LAINNYA RELIGION AND OTHER SOCIAL AFFAIRS

**Tabel 4.3.1** Jumlah Penduduk Menurut Kecamatan dan Agama yang Dianut di Kabupaten Madiun, 2022  
*Population by Subdistrict and Religion in Madiun Regency, 2022*

Kecamatan Subdistrict	Islam	Protestan Protestant	Katolik Catholic	Hindu	Budha Buddha	Lainnya Others
(1)	(2)	(3)	(4)	(5)	(6)	(7)
Kebonsari	60 507	51	6	1	0	0
Geger	66 231	120	53	2	7	1
Dolopo	61 614	135	38	2	8	0
Dagangan	54 227	23	0	0	0	0
Wungu	58 464	704	324	6	12	1
Kare	34 185	430	8	4	0	0
Gemarang	35 718	245	25	0	0	0
Saradan	72 350	414	309	10	5	1
Pilangkenceng	55 344	836	48	1	1	1
Mejayan	45 821	1 414	234	2	6	3
Wonoasri	36 039	185	27	1	1	0
Balerejo	45 111	200	52	0	13	0
Madiun	38 586	590	90	5	3	0
Sawahán	25 684	146	23	0	0	0
Jiwan	58 139	419	137	10	9	1
<b>Kabupaten Madiun</b>	<b>748 020</b>	<b>5912</b>	<b>1374</b>	<b>44</b>	<b>65</b>	<b>8</b>

Catatan/Note: ...

Sumber/Source: Dinas Kependudukan dan Pencatatan Sipil Kabupaten Madiun/, *Population and Civil Registration Agency Madiun Regency*

**Tabel**  
**Table 4.3.2****Jumlah Tempat Peribadatan Menurut Kecamatan di Kabupaten Madiun, 2022**  
**Number of Places of Worship by Subdistrict in Madiun Regency, 2022**

Kecamatan Subdistrict	Masjid/Mushola Mosque/Pray Room	Gereja Protestan Protestant Church	Gereja Katholik Catholic Church	Pura Temple	Vihara
(1)	(2)	(4)	(5)	(6)	(7)
Kebonsari	55	1	-	-	-
Geger	53	-	-	-	-
Dolopo	66	4	-	-	-
Dagangan	121	-	-	-	-
Wungu	60	11	-	-	-
Kare	60	2	-	-	-
Gemarang	51	10	1	-	-
Saradan	67	-	2	-	-
Pilangkenceng	72	11	-	-	-
Mejayan	104	20	-	-	-
Wonoasri	103	1	-	-	-
Balerejo	95	3	-	-	-
Madiun	80	9	-	-	-
Sawahan	57	3	-	-	-
Jiwan	31	4	-	-	-
<b>Kabupaten Madiun</b>	<b>1075</b>	<b>79</b>	<b>3</b>	<b>-</b>	<b>-</b>

Catatan/Note: ...

Sumber/Source: Kementerian Agama Kabupaten Madiun/Ministry of Religious Affairs Madiun Regency



**Tabel 4.3.3** Jumlah Desa<sup>1</sup>/Kelurahan yang Mengalami Bencana Alam<sup>2</sup> Menurut Kecamatan di Kabupaten Madiun, 2020–2022  
**Number of Villages<sup>1</sup>/Kelurahan that Had Natural Disaster<sup>2</sup> by Subdistrict in Madiun Regency, 2020–2022**

Kecamatan Subdistrict	Banjir/Flood		
	2020	2021	2022
(1)	(2)	(3)	(4)
Kebonsari	–	–	-
Geger	–	–	-
Dolopo	–	–	-
Dagangan	–	2	-
Wungu	3	3	4
Kare	–	–	-
Gemarang	1	–	1
Saradan	7	9	9
Pilangkenceng	11	12	8
Mejayan	1	–	-
Wonoasri	5	5	4
Balerejo	9	8	8
Madiun	–	6	11
Sawahan	1	–	-
Jiwan	1	–	1
<b>Kabupaten Madiun</b>	<b>39</b>	<b>45</b>	<b>46</b>

Lanjutan Tabel/*Continued Table* 4.3.3

Kecamatan <i>Subdistrict</i>	Gempa Bumi/ <i>Earthquake</i>		
	2020	2021	2022
(1)	(5)	(6)	(7)
Kebonsari	–	–	–
Geger	–	–	–
Dolopo	–	5	–
Dagangan	–	17	–
Wungu	–	–	–
Kare	–	2	–
Gemarang	–	–	–
Saradan	–	7	–
Pilangkenceng	–	–	–
Mejayan	–	7	–
Wonoasri	–	–	–
Balerejo	–	6	–
Madiun	–	6	–
Sawahan	–	–	–
Jiwan	–	6	–
<b>Kabupaten Madiun</b>	–	<b>56</b>	–

Lanjutan Tabel/*Continued Table 4.3.3*

Kecamatan Subdistrict	Tanah Longsor/Landslide		
	2020	2021	2022
(1)	(8)	(9)	(10)
Kebonsari	–	–	-
Geger	–	–	-
Dolopo	–	–	-
Dagangan	2	4	6
Wungu	–	–	-
Kare	–	3	4
Gemarang	2	1	2
Saradan	2	1	1
Pilangkenceng	1	–	-
Mejayan	–	–	-
Wonoasri	–	–	-
Balerejo	–	–	-
Madiun	–	–	-
Sawahan	–	–	-
Jiwan	–	–	-
<b>Kabupaten Madiun</b>	<b>7</b>	<b>9</b>	<b>13</b>

Catatan/*Note*: <sup>1</sup> Desa pada tabel ini termasuk Unit Permukiman Transmigrasi (UPT) yang masih dibina oleh kementerian terkait dan nagari di Provinsi Sumatera Barat/*Villages in this table are included in Transmigration Settlement Unit which is still fostered by the relevant ministries and the nagari in the Province of Sumatera Barat*

Sumber/*Source*: <sup>2</sup> Kejadian dalam setahun sebelum tahun pencacahan/*Occured during the last one year before the enumeration years*  
BPS, Pendataan Potensi Desa (Podes)/*BPS-Statistics Indonesia, Village Potential Data Collecting*

#### 4.4 KEMISKINAN POVERTY

**Tabel 4.4.1** **Garis Kemiskinan, Jumlah, dan Persentase Penduduk Miskin di Kabupaten Madiun, 2014–2022**  
*Poverty Line, Number, and Percentage of Poor People in Madiun Regency, 2014–2022*

Tahun Year	Garis Kemiskinan (rupiah/kapita/bulan) Poverty Line (rupiah/capita/month)	Jumlah Penduduk Miskin (ribu) Number of Poor People (thousand)	Persentase Penduduk Miskin Percentage of Poor People
(1)	(2)	(3)	(4)
2014	265.310	81,20	12,04
2015	277.092	84,74	12,54
2016	294.451	85,97	12,69
2017	306.769	83,43	12,28
2018	327.536	77,75	11,42
2019	344.994	71,91	10,54
2020	364.638	78,30	11,46
G2021	380.287	81,61	11,91
2022	405.127	74,07	10,79

Catatan/Note: ...

Sumber/Source: BPS, Survei Sosial Ekonomi Nasional Maret/BPS-Statistics Indonesia, March National Socioeconomic Survey

**Tabel 4.4.2** Indeks Kedalaman Kemiskinan dan Indeks Keparahan Kemiskinan di Kabupaten Madiun, 2014–2022  
**Poverty Gap Index and Poverty Severity Index in Madiun Regency, 2014–2022**

Tahun Year	Indeks Kedalaman Kemiskinan Poverty Gap Index	Indeks Keparahan Kemiskinan Poverty Severity Index
(1)	(2)	(3)
2014	1,56	0,33
2015	1,95	0,46
2016	2,08	0,56
2017	2,65	0,78
2018	1,6	0,34
2019	1,53	0,34
2020	1,63	0,35
2021	1,65	0,38
2022	1,67	0,37

Catatan/Note: ...

Sumber/Source: BPS, Survei Sosial Ekonomi Nasional Maret/BPS-Statistics Indonesia, March National Socioeconomic Survey



# 5 BAB

CHAPTER

## PRODUKSI PERKEBUNAN

TAHUN 2022



Jumlah produksi tanaman perkebunan  
terbanyak adalah komoditas

**KAKAO**

SEBANYAK

**892,05 TON**





**PENJELASAN TEKNIS****TECHNICAL NOTES**

1. Pengumpulan data Statistik Pertanian (SP) diselenggarakan oleh Badan Pusat Statistik bekerjasama dengan Direktorat Jenderal Tanaman Pangan, Kementerian Pertanian.
  2. Tanaman sayuran semusim adalah tanaman sumber vitamin, garam mineral dan lain-lain yang dikonsumsi dari bagian tanaman yang berupa daun, bunga, buah, dan umbinya, yang berumur kurang dari satu tahun.
  3. Tanaman buah-buahan semusim adalah tanaman sumber vitamin, garam mineral, dan lain-lain yang dikonsumsi dari bagian tanaman yang berupa buah, berumur kurang dari satu tahun, tidak berbentuk pohon/rumpun tetapi menjalar dan berbatang lunak.
  4. Tanaman buah-buahan tahunan adalah tanaman sumber vitamin, garam mineral, dan lain-lain yang dikonsumsi dari bagian tanaman yang berupa buah dan merupakan tanaman tahunan.
  5. Tanaman sayuran tahunan adalah tanaman sumber vitamin, garam mineral, dan lain-lain yang dikonsumsi dari bagian tanaman yang berupa daun dan atau buah yang berumur lebih dari satu tahun. Luas panen
1. *Agricultural Survey is carried out by the BPS-Statistics Indonesia in cooperation with the Directorate General of Food Crops, The Ministry of Agriculture.*
  2. *Seasonal vegetable plants are plants which are the sources of vitamin, mineral salt, etc, consumed from the part of the plant in the form of leaf, flower, fruit, and root with the age of less than one year.*
  3. *Seasonal fruit plants are plants which are the sources of vitamin, mineral salt, etc, consumed from the part of the plant in the form of fruits. These plants are creepers with the age of less than one year.*
  4. *Annual fruit plants are plants which are the sources of vitamin, contained mineral salt, etc, consumed from the part of plant in the form of fruit and more than one year of age.*
  5. *Annual vegetable plants are plants which are the sources of vitamin, contained mineral salt, etc, consumed from the part of the plant in the form of vegetable and more than one year of age. diam nonummy nibh euismod tincidunt*



tanaman hortikultura adalah luas tanaman sayuran, buah-buahan, biofarmaka, dan tanaman hias yang diambil hasilnya/dipanen pada periode pelaporan.

*Harvested area of horticulture is area which vegetable, fruit, medicinal and ornamental plant of crop harvested during the period of report.*

6. Luas panen untuk tanaman sayuran adalah luas tanaman yang dipanen sekaligus/habis/dibongkar dan luas tanaman yang dipanen berkali-kali (lebih dari satu kali)/belum habis.

6. *Harvested area of vegetables is area of entirely plant harvested/demolished and plant harvested several times/undemolished.*

Tanaman yang dipanen sekaligus/habis/dibongkar adalah tanaman yang sehabis panen langsung dibongkar/dicabut, terdiri dari bawang merah, bawang putih, bawang daun, kentang, kol/kubis, kembang kol, petsai/sawi, wortel, lobak, dan kacang merah.

*Entirely plants harvested/demolished are plants usually harvested once and demolished to be substituted by other plants, consisting of: shallots, garlic, leeks, potato, cabbage, cauli flower, mustard green, carrots, chinese radish, and red kidney beans.*

Tanaman yang dipanen berkali-kali (lebih dari satu kali)/belum habis adalah tanaman yang pemanenannya lebih dari satu kali dan biasanya dibongkar apabila panen terakhir sudah tidak memadai lagi, terdiri dari: kacang panjang, cabe besar, cabe rawit, jamur, tomat, terung, buncis, ketimun, labu siam, kangkung, bayam, melon, semangka, dan blewah.

*Plants harvested several times/undemolished are plants usually harvested more than once and demolished in the case that the last harvest was economically not profitable. They consist of : yard long beans, chili, small chili, mushroom, tomatoes, egg plant, frech beans, cucumber, pumpkin/chajota, swamp cabbage, spinach, melon, watermelon, and blewah .*

7. Produksi hortikultura adalah hasil menurut bentuk produk dari setiap tanaman sayuran, buah-buahan, biofarmaka dan tanaman hias yang diambil berdasarkan luas yang dipanen/tanaman yang menghasilkan pada bulan/

7. *Horticulture production is the standard production quantity form of vegetable, fruit, medicinal and ornamental plant based on harvested area/the number of production plants reported*

- triwulan laporan.
8. Lahan sawah adalah lahan pertanian yang berpetak-petak dan dibatasi oleh pematang (galengan), saluran untuk menahan/ menyalurkan air, yang biasanya ditanami padi sawah tanpa memandang dari mana diperoleh atau status lahan tersebut. Lahan yang dimaksud termasuk lahan yang terdaftar di Pajak Bumi Bangunan, luran Pembangunan Daerah, lahan bengkok, lahan serobotan, lahan rawa yang ditanami padi dan lahan bekas tanaman tahunan yang telah dijadikan sawah, baik yang ditanami padi, palawija atau tanaman semusim lainnya
  9. Data pokok tanaman pangan yang dikumpulkan adalah luas panen dan produktivitas (hasil per hektar). Produksi tanaman pangan merupakan hasil perkalian antara luas panen dengan produktivitas. Pengumpulan data luas panen dilakukan setiap bulan dengan pendekatan area kecamatan di seluruh wilayah Indonesia. Pengumpulan data produktivitas dilakukan melalui pengukuran langsung pada plot ubinan berukuran 2½ m x 2½ m. Pengumpulan data produktivitas dilakukan setiap subround (empat bulanan) pada waktu panen petani.
  10. Data produksi padi dan palawija yang disajikan adalah dalam kualitas: gabah kering giling (padi) *monthly/quarterly.*
8. *Wetland is agricultural land that separated by small dykes to resist water, where the main crop is usually wetland paddy without considering where it is got from or the status of the land. It includes the land that is registered at land income tax office, regional development contribution, 'bengkok' land, illegal ownership, swamps for rice cultivation, and annual crop land mark that has been used as rice field, which are both planted with paddy, secondary crops or the other seasonal crops.*
  9. *The main food crops data collected consists of harvested area and productivity (yield per hectare). Food crops production is generated by harvested area multiplied by productivity. The harvested area data is collected every month using sub district area approach in all sub district in Indonesia. The productivity data collection is conducted by a direct measurement in 2½m x 2½m crop cutting plot. The productivity measurement is conducted in every subround (four monthly) at the time when farmers are harvesting their crops.*
  10. *Production of paddy and secondary crops data are presented in the form of: dry unhusked rice (paddy)*

**ULASAN**

**DESCRIPTION**

ektor pertanian secara umum masih merupakan sektor unggulan di Kabupaten Madiun, dimana mayoritas penduduk memiliki mata pencaharian yang terkait dengan sektor pertanian baik secara langsung atau tidak secara langsung.

*The agricultural sector generally is still the dominant sector in Madiun Regency, where the majority of the population is engaged associated with the agricultural sector either directly or indirectly.*

Produksi padi kabupaten madiun tahun 2022 menduduki peringkat 7 di provinsi Jawa timur. Produksi padi tahun 2022 mengalami peningkatan dibanding tahun sebelumnya, tercatat produksi padi tahun 2022 sebesar 464,9 ribu ton meningkat dibandingkan tahun 2021 sebesar 446,0 ribu ton.

*Madiun Regency's rice production in 2022 is ranked 7th in the province of East Java. Rice production in 2022 has increased compared to the previous year, rice production in 2022 was recorded at 464.9 thousand tons, an increase compared to 2021 at 446.0 thousand tons.*

Ada beberapa jenis tanaman sayuran yang dihasilkan di wilayah Kabupaten Madiun. Diantaranya bawang merah, cabai, kacang panjang, tomat, terung dan lain-lain. Produksi bawang merah dalam 3 tahun terakhir mengalami peningkatan dari 26.877 kuintal (2021) menjadi 35.152 kuintal (2022). Sebaliknya produksi Cabai besar dan kacang panjang mengalami penurunan selama 2 tahun terakhir.

*There are several types of vegetable crops produced in the Madiun Regency area. Among them are red onions, chilies, long beans, tomatoes, eggplant and others. Shallot production in the last 3 years has increased from 26,877 quintals (2021) to 35,152 quintals (2022). On the other hand, the production of large chilies and long beans has decreased over the last 2 years.*

Untuk tanaman biofarmaka pada tahun 2022, cenderung mengalami peningkatan produksi. Tanaman Kunyit yang paling banyak mengalami peningkatan produksi. Kunyit pada tahun 2022 meningkat 20 kali lipat dibandingkan dengan kondisi tahun 2021.

*For biopharmaceutical plants in 2022, production tends to increase. Turmeric plants experienced the most increase in production. Turmeric in 2022 increased 20 times compared to conditions in 2021*

**Gambar**  
**Figures**

5.1

**Luas Panen dan Produksi Padi Kabupaten Madiun, 2022**  
*Harvest Area and Rice Production in Madiun Regency*  
**2022**

<https://madiunkab.bps.go.id>

Catatan/Note: ...

Sumber/Source: BPS, Statistik Pertanian Tanaman Pangan dan KSA/BPS-Statistics Indonesia, *Agricultural Statistic for Food Crops and KSA*

**Gambar**  
**Figures**

5.2

**Produksi Tanaman Sayuran Menurut Kecamatan dan Jenis Tanaman di Kabupaten Madiun (kuintal), 2019-2022\***

*Production of Vegetables by Subdistrict and Kind of Plant in Madiun Regency (quintal), 2019-2022\**

<https://madiunkab.bps.go.id>

Catatan/Note: ...

Sumber/Source: Dinas Pertanian dan Perikanan Kabupaten Madiun/*Agriculture and Fisheries Services Madiun Regency*

## 5.1 HORTIKULTURA HORTICULTURE

**Tabel 5.1.1** Luas Panen Tanaman Sayuran Menurut Kecamatan dan Jenis Tanaman di Kabupaten Madiun (ha), 2021 dan 2022<sup>x</sup>  
*Harvested Area of Vegetables by Subdistrict and Kind of Plant in Madiun Regency (ha), 2021 and 2022*

Kecamatan Subdistrict	Bawang Merah Shallot		Cabai Besar Chili/Big Chili	
	2021	2022	2021	2022
(1)	(2)	(3)	(4)	(5)
Kebonsari	-	-	2	2
Geger	-	-	4	3
Dolopo	12	12	-	-
Dagangan	3	-	3	3
Wungu	13	5	-	-
Kare	-	10	-	5
Gemarang	-	-	-	-
Saradan	266	173	-	-
Pilangkenceng	18	16	1	-
Mejayan	-	-	-	-
Wonoasri	8	2	-	-
Balerejo	-	2	-	-
Madiun	3	10	-	-
Sawahlan	-	-	-	-
Jiwan	3	3	-	-
<b>Kabupaten Madiun</b>	<b>326</b>	<b>233</b>	<b>10</b>	<b>13</b>

Lanjutan Tabel/*Continued Table 5.1.1*

Kecamatan <i>Subdistrict</i>	Cabai Rawit <i>Chili/Cayenne Pepper</i>		Kentang <i>Potato</i>	
	2021	2022	2021	2022
(1)	(6)	(7)	(8)	(9)
Kebonsari	4	2	-	-
Geger	-	-	-	-
Dolopo	6	5	-	-
Dagangan	1	2	-	-
Wungu	1	1	-	-
Kare	1	5	-	-
Gemarang	-	-	-	-
Saradan	-	-	-	-
Pilangkenceng	1	-	-	-
Mejayan	-	-	-	-
Wonoasri	-	-	-	-
Balerejo	-	-	-	-
Madiun	2	3	-	-
Sawahon	-	-	-	-
Jiwan	-	1	-	-
<b>Kabupaten Madiun</b>	<b>16</b>	<b>19</b>	<b>-</b>	<b>-</b>

Lanjutan Tabel/*Continued Table* 5.1.1

Kecamatan Subdistrict	Kubis Cabbage		Tomat Tomato	
	2021	2022	2021	2022
(1)	(10)	(11)	(12)	(13)
Kebonsari	-	-	4	2
Geger	-	-	-	-
Dolopo	-	-	-	-
Dagangan	-	-	-	-
Wungu	-	-	-	-
Kare	-	-	1	7
Gemarang	-	-	-	-
Saradan	-	-	-	-
Pilangkenceng	-	-	-	-
Mejayan	-	-	-	-
Wonoasri	-	-	-	-
Balerejo	-	-	-	-
Madiun	-	-	-	-
Sawahlan	-	-	-	-
Jiwan	-	-	-	-
<b>Kabupaten Madiun</b>	-	-	<b>5</b>	<b>9</b>



Lanjutan Tabel/*Continued Table 5.1.1*

Kecamatan Subdistrict	Bawang Putih Garlic		Kacang panjang Long beans		Terung Eggplant	
	2021	2022	2021	2022	2021	2022
(1)	(14)	(15)	(16)	(17)	(18)	(19)
Kebonsari	-	-	1	3	4	2
Geger	-	-	-	-	-	-
Dolopo	-	-	-	-	1	1
Dagangan	-	-	-	-	-	-
Wungu	-	-	-	-	1	-
Kare	-	-	-	-	1	1
Gemarang	-	-	-	-	-	-
Saradan	-	-	-	-	-	-
Pilangkenceng	-	-	1	-	2	2
Mejayan	-	-	-	-	-	-
Wonoasri	-	-	-	-	-	-
Balerejo	-	-	1	-	-	1
Madiun	-	-	-	-	-	-
Sawah	-	-	-	-	-	-
Jiwan	-	-	-	-	-	-
<b>Kabupaten Madiun</b>	<b>-</b>	<b>-</b>	<b>3</b>	<b>3</b>	<b>9</b>	<b>7</b>

Catatan/Note: ...

Sumber/Source: BPS, Statistik Pertanian Hortikultura SPH-SBS/BPS-Statistics Indonesia, Agricultural Statistic for Horticulture SPH-SBS

**Tabel**  
**Table** 5.1.2

**Produksi Tanaman Sayuran Menurut Kecamatan dan Jenis Tanaman di Kabupaten Madiun (kuintal), 2021 dan 2022\***  
*Production of Vegetables by Subdistrict and Kind of Plant in Madiun Regency (quintal), 2021 and 2022\**

Kecamatan Subdistrict	Bawang Merah Shallot		Cabai Besar Chili/Big Chili	
	2021	2022	2021	2022
(1)	(2)	(3)	(4)	(5)
Kebonsari	-	-	100	71
Geger	-	-	120	51
Dolopo	1 029	1 049	-	-
Dagangan	221	-	389	400
Wungu	1 048	152	-	-
Kare	-	884	-	322
Gemarang	-	-	-	-
Saradan	30 970	19 725	-	-
Pilangkenceng	1 284	1 360	20	-
Mejayan	-	-	-	-
Wonoasri	360	45	-	-
Balerejo	-	105	-	-
Madiun	165	224	-	-
Sawahan	-	-	-	-
Jiwan	75	96	-	-
<b>Kabupaten Madiun</b>	<b>35 152</b>	<b>23 640</b>	<b>629</b>	<b>844</b>

Lanjutan Tabel/*Continued Table* 5.1.2

Kecamatan Subdistrict	Cabai Rawit <i>Chili/Cayenne Pepper</i>		Kentang <i>Potato</i>	
	2021	2022	2021	2022
(1)	(6)	(7)	(8)	(9)
Kebonsari	278	74	-	-
Geger	-	-	-	-
Dolopo	431	409	-	-
Dagangan	107	385	-	-
Wungu	19	12	-	-
Kare	28	275	-	-
Gemarang	-	-	-	-
Saradan	-	-	-	-
Pilangkenceng	19	-	-	-
Mejayan	-	-	-	-
Wonoasri	-	-	-	-
Balerejo	-	-	-	-
Madiun	145	170	-	-
Sawahan	-	-	-	-
Jiwan	-	45	-	-
<b>Kabupaten Madiun</b>	<b>1 027</b>	<b>1 370</b>	-	-

Lanjutan Tabel/Continued Table 5.1.2

Kecamatan Subdistrict	Kubis Cabbage		Tomat Tomato	
	2021	2022	2021	2022
(1)	(10)	(11)	(12)	(13)
Kebonsari	-	-	245	90
Geger	-	-	-	-
Dolopo	-	-	-	-
Dagangan	-	-	-	-
Wungu	-	-	-	-
Kare	-	-	205	900
Gemarang	-	-	-	-
Saradan	-	-	-	-
Pilangkenceng	-	-	-	-
Mejayan	-	-	-	-
Wonoasri	-	-	-	-
Balerejo	-	-	-	-
Madiun	-	-	-	-
Sawahan	-	-	-	-
Jiwan	-	-	-	-
<b>Kabupaten Madiun</b>	-	-	<b>450</b>	<b>990</b>

Lanjutan Tabel/*Continued Table* 5.1.2

Kecamatan Subdistrict	Bawang Putih Garlic		Kacang panjang Long beans		Terung Eggplant	
	2021	2022	2021	2022	2021	2022
(1)	(14)	(15)	(16)	(17)	(18)	(19)
Kebonsari	-	-	65	190	312	104
Geger	-	-	-	-	-	-
Dolopo	-	-	-	-	1 085	1 075
Dagangan	-	-	-	-	-	-
Wungu	-	-	-	-	86	-
Kare	-	-	-	-	135	60
Gemarang	-	-	-	-	-	-
Saradan	-	-	-	-	-	-
Pilangkenceng	-	-	70	-	301	600
Mejayan	-	-	-	-	-	-
Wonoasri	-	-	-	-	-	-
Balerejo	-	-	137	-	-	7
Madiun	-	-	-	-	-	-
Sawah	-	-	-	-	-	-
Jiwan	-	-	-	-	-	-
<b>Kabupaten Madiun</b>	<b>-</b>	<b>-</b>	<b>272</b>	<b>190</b>	<b>1 919</b>	<b>1 846</b>

Catatan/Note: ...

Sumber/Source: BPS, Statistik Pertanian Hortikultura SPH-SBS/BPS-Statistics Indonesia, Agricultural Statistic for Horticulture SPH-SBS

**Tabel**  
**Table** 5.1.3

**Luas Panen Tanaman Sayuran dan Buah-buahan Semusim Menurut Jenis Tanaman di Kabupaten Madiun (ha), 2019–2022**  
*Harvested Area of Seasonal Vegetables and Fruits by Kind of Plant in Madiun Regency (ha), 2019–2022*

Jenis Tanaman Kind of Plants	2019	2020	2021	2022
(1)	(2)	(3)	(4)	(5)
<b>Sayuran/Vegetables:</b>				
Bawang Merah/ <i>Shallots</i>	57	232	326	233
Bawang Putih/ <i>Garlic</i>	-	-	-	-
Cabai Besar/ <i>Chili/Big Chili</i>	...	...	10	13
Cabai Rawit/ <i>Chili/Cayenne Pepper</i>	15	18	16	19
Kentang/ <i>Potato</i>	-	-	-	-
Kubis/ <i>Cabbage</i>	-	-	-	-
Kacang Panjang/ <i>Long Beans</i>	8	10	3	3
Terung/ <i>Eggplant</i>	12	12	9	7
<b>Buah–buahan/Fruits:</b>				
Melon/ <i>Melon</i>	27	17	11	11
Semangka/ <i>Watermelon</i>	7	25	8	7

Catatan/Note: ...

Sumber/Source: BPS, Statistik Pertanian Hortikultura SPH-SBS/BPS-Statistics Indonesia, Agricultural Statistic for Horticulture SPH-SBS

**Tabel** 5.1.4 **Produksi Tanaman Sayuran dan Buah-buahan Semusim Menurut Jenis Tanaman di Kabupaten Madiun (kuintal), 2019–2022**  
**Production of Seasonal Vegetables and Fruits by Kind of Plant in Madiun Regency (quintal), 2019–2022**

Jenis Tanaman Kind of Plants	2019	2020	2021	2022 <sup>x</sup>
(1)	(2)	(3)	(4)	(5)
<b>Sayuran/Vegetables:</b>				
Bawang Merah/ <i>Shallots</i>	5 012	26 877	35 152	23 640
Bawang Putih/ <i>Garlic</i>	-	-	-	-
Cabai Besar/ <i>Chili/Big Chili</i>	...	...	629	844
Cabai Rawit/ <i>Chili/Cayenne Pepper</i>	628	686	1 027	1 370
Kentang/ <i>Potato</i>	-	-	-	-
Kubis/ <i>Cabbage</i>	-	-	-	-
Kacang Panjang/ <i>Long Beans</i>	1 036	562	272	190
Terung/ <i>Eggplant</i>	2 037	1 189	1 919	1 846
<b>Buah-buahan/Fruits:</b>				
Melon/ <i>Melon</i>	2 250	2 280	641	1 300
Semangka/ <i>Watermelon</i>	140	2 890	431	300

Catatan/Note: ...

Sumber/Source: BPS, Statistik Pertanian Hortikultura SPH-SBS/BPS-Statistics Indonesia, Agricultural Statistic for Horticulture SPH-SBS

**Tabel**  
**Table** 5.1.5**Luas Panen Tanaman Biofarmaka Menurut Kecamatan dan Jenis Tanaman di Kabupaten Madiun (m<sup>2</sup>), 2021 dan 2022<sup>x</sup>**  
**Harvested Area of Medicinal Plants by Subdistrict and Kind of Plant in Madiun Regency (m<sup>2</sup>), 2021 and 2022<sup>x</sup>**

Kecamatan Subdistrict	Jahe Ginger		Laos/Lengkuas Galanga		Kencur East Indian Galangal	
	2021	2022 <sup>x</sup>	2021	2022 <sup>x</sup>	2021	2022 <sup>x</sup>
(1)	(2)	(3)	(4)	(5)	(6)	(7)
Kebonsari	-	-	-	-	-	-
Geger	-	-	-	-	-	-
Dolopo	600	621	150	157	248	250
Dagangan	334	258	240	125	93	219
Wungu	1 355	1 750	584	1 000	475	-
Kare	10 000	15 000	10 000	-	10 000	-
Gemarang	47 410	45 000	7 270	-	3 310	3 500
Saradan	15	20	5	5	-	-
Pilangkenceng	620	283	600	34	330	215
Mejayan	3 680	1 147	492	1 120	526	236
Wonoasri	25	25	12	15	23	28
Balerejo	520	-	280	-	130	-
Madiun	32	108	3	22	3	30
Sawah	-	-	-	-	-	-
Jiwan	-	-	-	-	-	-
<b>Kabupaten Madiun</b>	<b>64 591</b>	<b>64 212</b>	<b>19 636</b>	<b>2 478</b>	<b>15 138</b>	<b>4 478</b>



Lanjutan Tabel/*Continued Table* 5.1.5

Kecamatan Subdistrict	Kunyit Turmeric		Lempuyang Zingiber Aromaticum		Temuireng Black Turmeric	
	2020	2021 <sup>x</sup>	2020	2021 <sup>x</sup>	2020	2021 <sup>x</sup>
(1)	(8)	(9)	(10)	(11)	(12)	(13)
Kebonsari	-	-	-	-	-	-
Geger	950	950	-	-	-	-
Dolopo	1 200	1 200	-	-	-	-
Dagangan	111	214	83	139	-	-
Wungu	3 665	1 000	452	-	681	-
Kare	10 000	-	10 000	-	-	-
Gemarang	985 100	800 050	290	250	-	-
Saradan	20	10	-	-	-	-
Pilangkenceng	425	234	75	-	107	70
Mejayan	4 394	1 340	219	-	134	-
Wonoasri	25	35	-	-	5	-
Balerejo	110	-	35	-	250	-
Madiun	11	17	-	11	-	5
Sawahhan	-	-	-	-	-	-
Jiwan	-	-	-	-	-	-
<b>Kabupaten Madiun</b>	<b>1 006 011</b>	<b>805 050</b>	<b>11 154</b>	<b>400</b>	<b>1 177</b>	<b>75</b>

Catatan/Note: ...

Sumber/Source: BPS, Statistik Pertanian Hortikultura SPH-TBF/BPS-Statistics Indonesia, Agricultural Statistic for Horticulture SPH-TBF

**Tabel**  
**Table** 5.1.6

**Produksi Tanaman Biofarmaka Menurut Kecamatan dan Jenis Tanaman di Kabupaten Madiun (kg), 2021 dan 2022<sup>x</sup>**  
**Production of Medicinal Plants by Subdistrict and Kind of Plant in Madiun Regency (kg), 2021 and 2022<sup>x</sup>**

Kecamatan Subdistrict	Jahe Ginger		Laos/Lengkuas Galanga		Kencur East Indian Galangal	
	2021	2022 <sup>x</sup>	2021	2022 <sup>x</sup>	2021	2022 <sup>x</sup>
(1)	(2)	(3)	(4)	(5)	(6)	(7)
Kebonsari	-	-	-	-	-	-
Geger	-	-	-	-	-	-
Dolopo	1 024	852	600	63	299	428
Dagangan	835	646	672	352	195	523
Wungu	3 388	3 525	2 336	2 200	1 425	-
Kare	10 000	21 750	30 000	-	20 000	-
Gemarang	109 340	92 000	29 940	-	9 930	13 850
Saradan	35	44	21	9	-	-
Pilangkenceng	1 867	1 377	1 446	194	764	575
Mejayan	3 776	964	750	432	430	148
Wonoasri	75	76	36	33	58	28
Balerejo	130	-	140	-	52	-
Madiun	656	112	3	78	4	82
Sawahan	-	-	-	-	-	-
Jiwan	-	-	-	-	-	-
<b>Kabupaten Madiun</b>	<b>131 126</b>	<b>121 346</b>	<b>65 944</b>	<b>3 361</b>	<b>33 157</b>	<b>15 634</b>

Lanjutan Tabel/*Continued Table 5.1.6*

Kecamatan Subdistrict	Kunyit Turmeric		Lempuyang Zingiber Aromaticum		Temuireng Black Turmeric	
	2021	2022 <sup>x</sup>	2021	2022 <sup>x</sup>	2021	2022 <sup>x</sup>
(1)	(8)	(9)	(10)	(11)	(12)	(13)
Kebonsari	-	-	-	-	-	-
Geger	1 000	1 395	-	-	-	-
Dolopo	5 512	600	-	-	-	-
Dagangan	278	536	224	376	-	-
Wungu	14 660	3 100	1 582	-	2 383	-
Kare	10 000	-	20 000	-	-	-
Gemarang	3 940 450	3 040 190	305	153	-	-
Saradan	50	26	-	-	-	-
Pilangkenceng	723	1 100	84	-	65	87
Mejayan	3 852	634	154	-	144	-
Wonoasri	65	74	-	-	15	-
Balerejo	55	-	22	-	150	-
Madiun	29	26	-	21	-	10
Sawahan	-	-	-	-	-	-
Jiwan	-	-	-	-	-	-
<b>Kabupaten Madiun</b>	<b>3 976 674</b>	<b>3 047 681</b>	<b>22 371</b>	<b>550</b>	<b>2 757</b>	<b>97</b>

Catatan/Note: ...

Sumber/Source: BPS, Statistik Pertanian Hortikultura SPH-TBF/BPS-Statistics Indonesia, Agricultural Statistic for Horticulture SPH-TBF

**Tabel**  
**Table** 5.1.7

**Luas Panen Tanaman Biofarmaka Menurut Jenis Tanaman  
di Kabupaten Madiun (m<sup>2</sup>), 2019–2022**  
**Harvested Area of Medicinal Plants by Kind of Plant in  
Madiun Regency (m<sup>2</sup>), 2019–2022**

Jenis Tanaman Kind of Plants	2019	2020	2021	2022 <sup>x</sup>
(1)	(2)	(3)	(4)	(5)
Jahe/ <i>Ginger</i>	78 066	47 161	64 591	64 212
Kencur/ <i>East Indian Galangal</i>	13 310	3 008	15 138	4 478
Kunyit/ <i>Turmeric</i>	98 866	92 196	1 006 011	805 050
Laos/ <i>Lengkuas/Galanga</i>	22 187	20 226	19 636	2 478
Lempuyang/ <i>Zingiber Aromaticum</i>	17 834	13 890	11 154	400
Temuireng/ <i>Black Turmeric</i>	4 167	3 692	1 177	75

Catatan/Note: ...

Sumber/Source: BPS, Statistik Pertanian Hortikultura SPH-TBF/BPS-Statistics Indonesia, Agricultural Statistic for Horticulture SPH-TBF

**Tabel** 5.1.8 **Produksi Tanaman Biofarmaka Menurut Jenis Tanaman di Kabupaten Madiun (kg), 2019–2022**  
**Table** 5.1.8 **Production of Medicinal Plants by Kind of Plant in Madiun Regency (kg), 2019–2022**

Jenis Tanaman Kind of Plants	2019	2020	2021	2022 <sup>x</sup>
(1)	(2)	(3)	(4)	(5)
Jahe/ <i>Ginger</i>	154 517	84 417	131 126	121 346
Kencur/ <i>East Indian Galangal</i>	46 942	5 574	33 157	15 634
Kunyit/ <i>Turmeric</i>	241 899	209 299	3 976 674	3 047 681
Laos/ <i>Lengkuas/Galangal</i>	56 582	63 139	65 944	3 361
Lempuyang/ <i>Zingiber Aromaticum</i>	57 092	43 546	22 371	550
Temuireng/ <i>Black Turmeric</i>	9 636	8 284	2 757	97

Catatan/Note: ...

Sumber/Source: BPS, Statistik Pertanian Hortikultura SPH-TBF/BPS-Statistics Indonesia, Agricultural Statistic for Horticulture SPH-TBF

**Tabel**  
**Table** 5.1.9

**Luas Panen Tanaman Hias Menurut Kecamatan dan Jenis Tanaman di Kabupaten Madiun (m<sup>2</sup>), 2021 dan 2022<sup>x</sup>**  
**Harvested Area of Ornamental Plants by Subdistrict and Kind of Plant in Madiun Regency (m<sup>2</sup>), 2021 and 2022<sup>x</sup>**

Kecamatan Subdistrict	Sedap Malam/ Tuberose		Sri Rejeki/ <i>Aglaonema</i>		Anggrek Pot/ <i>Orchid</i> Potted Orchid	
	2021	2022 <sup>x</sup>	2021	2022 <sup>x</sup>	2021	2022 <sup>x</sup>
(1)	(2)	(3)	(4)	(5)	(6)	(7)
Kebonsari	-	-	-	-	-	-
Geger	-	-	-	-	-	-
Dolopo	-	-	-	-	-	325
Dagangan	-	-	203	54	-	-
Wungu	-	-	-	-	-	-
Kare	-	-	-	-	-	-
Gemarang	-	-	-	-	-	-
Saradan	-	10	-	-	-	-
Pilangkenceng	-	-	-	-	-	-
Mejayan	-	-	-	-	-	-
Wonoasri	-	-	-	-	-	-
Balerejo	-	-	-	-	-	-
Madiun	-	-	-	-	-	-
Sawahan	-	-	-	-	-	-
Jiwan	-	-	-	-	-	-
<b>Kabupaten Madiun</b>	<b>-</b>	<b>10</b>	<b>203</b>	<b>54</b>	<b>-</b>	<b>325</b>

Lanjutan Tabel/*Continued Table* 5.1.9

Kecamatan <i>Subdistrict</i>	Mawar/Rose		Kamboja Jepang/ <i>Adenium</i>		Melati/ <i>Jasmine</i>	
	2021	2022 <sup>x</sup>	2021	2022 <sup>x</sup>	2021	2022 <sup>x</sup>
(1)	(8)	(9)	(10)	(11)	(12)	(13)
Kebonsari	-	-	...	...	-	-
Geger	-	-	...	...	-	-
Dolopo	-	-	...	...	-	-
Dagangan	-	-	...	...	-	-
Wungu	-	-	...	...	-	-
Kare	-	-	...	...	-	-
Gemarang	-	-	...	...	-	-
Saradan	-	10	...	...	-	-
Pilangkenceng	-	-	...	...	-	-
Mejayan	-	-	...	...	-	-
Wonoasri	-	-	...	...	-	-
Balerejo	-	-	...	...	-	-
Madiun	-	3	...	...	-	2
Sawah	-	-	...	...	-	-
Jiwan	-	-	...	...	-	-
<b>Kabupaten Madiun</b>	-	<b>13</b>	...	...	-	<b>2</b>

Catatan/*Note*: ...

Sumber/*Source*: BPS, Statistik Pertanian Hortikultura SPH-TH/*BPS-Statistics Indonesia, Agricultural Statistik for Horticulture SPH-TH*

**Tabel**  
**Table** 5.1.10

**Produksi Tanaman Hias Menurut Kecamatan dan Jenis  
Tanaman di Kabupaten Madiun (tangkai), 2021 dan 2022<sup>x</sup>**  
*Production of Ornamental Plants by Subdistrict and Kind of  
Plant in Madiun Regency (stalks), 2021 and 2022<sup>x</sup>*

Kecamatan Subdistrict	Anggrek/ <i>Orchid</i>		Krisan/ <i>Chrysantemum</i>		Mawar/ <i>Rose</i>	
	2021	2022 <sup>x</sup>	2021	2022 <sup>x</sup>	2021	2022 <sup>x</sup>
(1)	(2)	(3)	(4)	(5)	(6)	(7)
Kebonsari	-	-	-	-	-	-
Geger	-	-	-	-	-	-
Dolopo	-	625	-	-	-	-
Dagangan	-	-	-	-	-	-
Wungu	-	-	-	-	-	-
Kare	-	-	-	-	-	-
Gemarang	-	-	-	-	-	-
Saradan	-	-	-	-	-	200
Pilangkenceng	-	-	-	-	-	-
Mejayan	-	-	-	-	-	-
Wonoasri	-	-	-	-	-	-
Balerejo	-	-	-	-	-	-
Madiun	-	-	-	-	-	48
Sawahana	-	-	-	-	-	-
Jiwan	-	-	-	-	-	-
<b>Kabupaten Madiun</b>	-	<b>625</b>	-	-	-	<b>248</b>



Lanjutan Tabel/*Continued Table* 5.1.10

Kecamatan <i>Subdistrict</i>	Sedap Malam/ <i>Tuberose</i>		Kamboja Jepang/ <i>Adenium</i>		Melati/ <i>Jasmine</i>	
	2021	2022*	2021	2022*	2021	2022*
(1)	(8)	(9)	(10)	(11)	(12)	(13)
Kebonsari	-	-	...	...	...	...
Geger	-	-	...	...	...	...
Dolopo	-	-	...	...	...	...
Dagangan	-	-	...	...	...	...
Wungu	-	-	...	...	...	...
Kare	-	-	...	...	...	...
Gemarang	-	-	...	...	...	...
Saradan	-	100	...	...	...	...
Pilangkenceng	-	-	...	...	...	...
Mejayan	-	-	...	...	...	...
Wonoasri	-	-	...	...	...	...
Balerejo	-	-	...	...	...	...
Madiun	-	-	...	...	...	...
Sawahan	-	-	...	...	...	...
Jiwan	-	-	...	...	...	...
<b>Kabupaten Madiun</b>	<b>-</b>	<b>100</b>	<b>...</b>	<b>...</b>	<b>...</b>	<b>...</b>

Catatan/*Note*: ...

Sumber/*Source*: BPS, Statistik Pertanian Hortikultura SPH-TH/BPS-*Statistics Indonesia, Agricultural Statistik for Horticulture SPH-TH*

**Tabel**  
**Table** 5.1.11

**Luas Panen Tanaman Hias Menurut Jenis Tanaman di  
Kabupaten Madiun (m<sup>2</sup>), 2019–2022**  
**Harvested Area of Ornamental Plants by Kind of Plant in  
Madiun Regency (m<sup>2</sup>), 2019–2022**

Jenis Tanaman Kind of Plants	2019	2020	2021	2022 <sup>x</sup>
(1)	(2)	(3)	(4)	(5)
Anggrek/ <i>Orchid</i>	23	10	-	325
Krisan/ <i>Chrysantemum</i>	6	2	-	-
Mawar/ <i>Rose</i>	1 058	30	-	13
Sedap Malam/ <i>Tuberose</i>	55	-	-	10
Kamboja Jepang/ <i>Adenium</i>	81	135	-	-
Melati/ <i>Jasmine</i>	809	15	-	2

Catatan/Note: ...

Sumber/Source: BPS, Statistik Pertanian Hortikultura SPH-TH/BPS-Statistics Indonesia, *Agricultural Statistik for Horticulture SPH-TH*

**Tabel** 5.1.12 **Produksi Tanaman Hias Menurut Jenis Tanaman di Kabupaten Madiun (tangkai), 2019–2022**  
**Table** 5.1.12 **Production of Ornamental Plants by Kind of Plant n Madiun Regency (stalks), 2019–2022**

Jenis Tanaman Kind of Plants	2019	2020	2021	2022 <sup>x</sup>
(1)	(2)	(3)	(4)	(5)
Anggrek/ <i>Orchid</i>	245	46	-	625
Krisan/ <i>Chrysantemum</i>	140	10	-	-
Mawar/ <i>Rose</i>	4 960	136	-	248
Sedap Malam/ <i>Tuberose</i>	550	-	-	100
Kamboja Jepang/ <i>Adenium</i>	154	143	-	-
Melati/ <i>Jasmine</i>	2 238	35	-	1

Catatan/Note: ...

Sumber/Source: BPS, Statistik Pertanian Hortikultura SPH-TH/BPS-Statistics Indonesia, *Agricultural Statistik for Horticulture SPH-TH*

**Tabel**  
**Table** 5.1.13

**Produksi Buah-buahan Menurut Kecamatan dan Jenis  
Tanaman di Kabupaten Madiun (kuintal), 2021 dan 2022<sup>x</sup>**  
*Production of Fruits by Subdistrict and Kind of Plant in  
Madiun Regency (kuintal), 2021 and 2022<sup>x</sup>*

Kecamatan Subdistrict	Mangga/Mango		Durian/Durian	
	2021	2022 <sup>x</sup>	2021	2022 <sup>x</sup>
(1)	(2)	(3)	(4)	(5)
Kebonsari	36 191	35 080	-	-
Geger	2 637	18 808	-	-
Dolopo	8 432	30 650	498	787
Dagangan	11 762	12 581	30 854	34 736
Wungu	60 703	83 241	1 750	7
Kare	82	375	300	110
Gemarang	73 114	91 802	24 106	22 951
Saradan	-	54 360	354	274
Pilangkenceng	43 050	441	-	-
Mejayan	6 964	3 974	-	-
Wonoasri	7 578	1 570	-	-
Balerejo	15 324	23 343	-	-
Madiun	41 743	30 679	-	-
Sawahlan	11 971	38 115	-	-
Jiwan	23 558	6 986	-	-
<b>Kabupaten Madiun</b>	<b>343 109</b>	<b>432 005</b>	<b>57 862</b>	<b>58 865</b>

Lanjutan Tabel/*Continued Table* 5.1.13

Kecamatan Subdistrict	Jeruk Siam/Orange/Tangerine		Pisang/Banana	
	2021	2022 <sup>x</sup>	2021	2022 <sup>x</sup>
(1)	(6)	(7)	(8)	(9)
Kebonsari	-	-	17 620	15 650
Geger	151	127	3 911	5 572
Dolopo	-	-	424	324
Dagangan	2 065	-	44 714	35 735
Wungu	-	-	38 391	19 735
Kare	170	272	3 444	975
Gemarang	1 512	2 516	1 022	1 872
Saradan	760	883	10 000	10 070
Pilangkenceng	189	193	5 112	2 397
Mejayan	4	10	622	287
Wonoasri	-	97	654	930
Balerejo	183	-	2 040	1 648
Madiun	685	1 428	5 960	4 265
Sawahán	-	-	11 610	20 694
Jiwan	-	-	1 405	16 558
<b>Kabupaten Madiun</b>	<b>5 719</b>	<b>5 526</b>	<b>146 929</b>	<b>136 712</b>

Lanjutan Tabel/*Continued Table* 5.1.13

Kecamatan Subdistrict	Pepaya/Papaya		Salak/Snakefruit	
	2021	2022*	2021	2022*
(1)	(10)	(11)	(12)	(13)
Kebonsari	1 326	640	-	-
Geger	3 260	3 575	-	-
Dolopo	70	20	-	-
Dagangan	5 919	4 061	-	-
Wungu	907	333	-	-
Kare	309	516	-	-
Gemarang	110	263	-	-
Saradan	-	-	-	-
Pilangkenceng	8 460	3 123	-	-
Mejayan	491	138	-	-
Wonoasri	65	61	-	-
Balerejo	130	-	-	-
Madiun	4 041	3 660	-	-
Sawahan	1 788	940	-	-
Jiwan	1 820	419	-	-
<b>Kabupaten Madiun</b>	<b>28 696</b>	<b>17 749</b>	-	-

Lanjutan Tabel/*Continued Table* 5.1.13

Kecamatan Subdistrict	Belimbing/ <i>Star Fruit</i>		Jambu Biji/ <i>Guava</i>	
	2021	2022*	2021	2022*
(1)	(10)	(11)	(12)	(13)
Kebonsari	75	44	540	-
Geger	218	240	124	63
Dolopo	77	114	60	-
Dagangan	628	584	333	184
Wungu	135	37	178	20
Kare	5	12	-	-
Gemarang	245	414	9 249	13 558
Saradan	2 382	2 546	216	259
Pilangkenceng	98	129	407	362
Mejayan	81	40	9	6
Wonoasri	-	15	33	13
Balerejo	116	83	1 267	261
Madiun	604	318	243	375
Sawahan	288	476	1 175	126
Jiwan	-	-	-	-
<b>Kabupaten Madiun</b>	<b>4 952</b>	<b>5 052</b>	<b>13 834</b>	<b>15 227</b>

Catatan/Note: ...

Sumber/Source: BPS, Statistik Pertanian Hortikultura SPH-BST/BPS-Statistics Indonesia, *Agricultural Statistic for Horticulture SPH-BST*

**Tabel**  
**Table** 5.1.14

**Produksi Buah-Buahan dan Sayuran Tahunan Menurut Jenis Tanaman di Kabupaten Madiun (kuintal), 2019–2022**  
**Production of Annual Fruits and Vegetables by Kind of Plant in Madiun Regency (quintal), 2019–2022**

Jenis Tanaman Kind of Plants	2019	2020	2021	2022 <sup>x</sup>
(1)	(2)	(3)	(4)	(5)
<b>Buah–Buahan/Fruits:</b>				
Durian/ <i>Durian</i>	29 612	50 033	57 862	58 865
Jeruk Siam/Keprok/ <i>Orange/Tangerine</i>	4 102	2 728	5 719	5 526
Mangga/ <i>Mango</i>	438 254	376 819	343 109	432 005
Pepaya/ <i>Papaya</i>	16 962	20 495	28 696	17 749
Pisang/ <i>Banana</i>	171 809	248 389	146 929	136 712
Salak/ <i>Snakefruit</i>	-	-	-	-
Belimbing/ <i>Star Fruit</i>	4 803	2 996	4 952	5 052
Jambu Biji/ <i>Guava</i>	13 402	9 183	13 834	15 227
<b>Sayuran/Vegetables:</b>				
Petai/ <i>Twisted Cluster Bean</i>	5 788	9 356	13 729	8 875
Jengkol/ <i>Jengkol</i>	36	47	635	653

Catatan/Note: ...

Sumber/Source: BPS, Statistik Pertanian Hortikultura SPH-BST/BPS-Statistics Indonesia, Agricultural Statistic for Horticulture SPH-BST



**5.2 PERKEBUNAN  
ESTATE CROPS**

**Tabel 5.2.1 Luas Areal Tanaman Perkebunan Rakyat Menurut Kecamatan dan Jenis Tanaman di Kabupaten Madiun (ha), 2022-2023**  
*Planted Area of Small Holder Estate Crops by Subdistrict and Type of Crops in Madiun Regency (ha), 2022-2023*

Kecamatan Subdistrict	Kelapa Sawit/Oil Palm		Kelapa/Coconut	
	2021	2022 <sup>x</sup>	2021	2022 <sup>x</sup>
(1)	(2)	(3)	(4)	(5)
Kebonsari	-	-	17.25	17.25
Geger	-	-	5.00	5.00
Dolopo	-	-	30.00	30.25
Dagangan	-	-	35.89	35.94
Wungu	-	-	2.00	2.10
Kare	-	-	54.88	55.43
Gemarang	-	-	50.75	51.02
Saradan	-	-	2.00	2.00
Pilangkenceng	-	-	5.00	5.00
Mejayan	-	-	2.00	2.00
Wonoasri	-	-	5.00	5.00
Balerejo	-	-	1.00	1.00
Madiun	-	-	1.00	1.00
Sawahan	-	-	1.00	1.00
Jiwan	-	-	1.50	1.50
<b>Kabupaten Madiun</b>	-	-	<b>214.27</b>	<b>215.49</b>

Lanjutan Tabel/Continued Table 5.2.1

Kecamatan Subdistrict	Karet/Rubber		Kopi/Coffee	
	2021	2022 <sup>x</sup>	2021	2022 <sup>x</sup>
(1)	(6)	(7)	(8)	(9)
Kebonsari	-	-	-	-
Geger	-	-	-	-
Dolopo	-	-	13.00	13.06
Dagangan	-	-	65.00	65.18
Wungu	-	-	-	-
Kare	-	-	73.80	74.00
Gemarang	-	-	22.06	22.10
Saradan	-	-	-	-
Pilangkenceng	-	-	-	-
Mejayan	-	-	-	-
Wonoasri	-	-	-	-
Balerejo	-	-	-	-
Madiun	-	-	-	-
Sawahon	-	-	-	-
Jiwan	-	-	-	-
<b>Kabupaten Madiun</b>	-	-	<b>173.86</b>	<b>174.34</b>

Lanjutan Tabel/*Continued Table 5.2.1*

Kecamatan Subdistrict	Kakao/Cocoa		Tebu/Sugar cane	
	2021	2022*	2021	2022*
(1)	(10)	(11)	(12)	(13)
Kebonsari	25.00	23.80	315.38	316.00
Geger	2.00	1.80	237.37	248.15
Dolopo	86.50	85.72	356.93	356.19
Dagangan	644.04	640.40	245.17	248.09
Wungu	13.00	13.00	115.08	118.99
Kare	785.45	785.00	-	-
Gemarang	478.34	478.34	37.10	37.10
Saradan	7.00	7.00	79.31	105.63
Pilangkenceng	10.00	9.70	130.84	125.21
Mejayan	6.00	5.73	86.84	84.52
Wonoasri	3.00	2.85	20.33	21.06
Balerejo	4.00	3.70	121.44	120.42
Madiun	2.00	1.82	120.59	120.19
Sawahan	2.00	1.75	304.96	317.02
Jiwan	7.00	6.60	50.82	64.92
<b>Kabupaten Madiun</b>	<b>2,075.33</b>	<b>2,067.21</b>	<b>2,222.15</b>	<b>2,283.49</b>

Lanjutan Tabel/Continued Table 5.2.1

Kecamatan Subdistrict	Cengkeh/Clove		Tembakau/Tobacco	
	2021	2022 <sup>x</sup>	2021	2022 <sup>x</sup>
(1)	(14)	(15)	(16)	(17)
Kebonsari	...	-	-	-
Geger	...	-	-	-
Dolopo	...	114.13	-	2.00
Dagangan	...	462.74	-	2.00
Wungu	...	9.24	-	-
Kare	...	376.93	9.00	21.00
Gemarang	...	83.06	-	2.00
Saradan	...	-	5.00	5.00
Pilangkenceng	...	-	86.50	79.00
Mejayan	...	-	4.00	4.00
Wonoasri	...	-	-	-
Balerejo	...	-	4.50	5.00
Madiun	...	-	-	-
Sawah	...	-	-	-
Jiwan	...	-	-	-
<b>Kabupaten Madiun</b>	...	<b>1,046.10</b>	<b>109.00</b>	<b>120.00</b>

Catatan/Note: ...

Sumber/Source: Dinas Pertanian dan Perikanan Kabupaten Madiun/Agriculture and Fisheries Services Madiun Regency

**Tabel**  
**Table** 5.2.2

**Produksi Perkebunan Menurut Kecamatan dan Jenis Tanaman di Kabupaten Madiun (ton), 2021 dan 2022<sup>x</sup>**  
**Production of Estate by Subdistrict and Type of Crops in Madiun Regency (ton), 2021 and 2022<sup>x</sup>**

Kecamatan Subdistrict	Kelapa Sawit/Oil Palm		Kelapa/Coconut	
	2021	2022 <sup>x</sup>	2021	2022 <sup>x</sup>
(1)	(2)	(3)	(4)	(5)
Kebonsari	-	-	13.93	13.18
Geger	-	-	4.16	3.97
Dolopo	-	-	29.64	30.35
Dagangan	-	-	36.18	36.92
Wungu	-	-	1.96	1.91
Kare	-	-	55.27	56.88
Gemarang	-	-	49.83	50.02
Saradan	-	-	1.97	1.95
Pilangkenceng	-	-	4.89	4.45
Mejayan	-	-	1.92	1.95
Wonoasri	-	-	4.83	4.67
Balerejo	-	-	0.87	0.85
Madiun	-	-	0.73	0.74
Sawahan	-	-	0.89	0.78
Jiwan	-	-	1.47	1.41
<b>Kabupaten Madiun</b>	-	-	<b>208.54</b>	<b>210.03</b>

Lanjutan Tabel/*Continued Table* 5.2.2

Kecamatan <i>Subdistrict</i>	Karet/ <i>Rubber</i>		Kopi/ <i>Coffee</i>	
	2021	2022 <sup>x</sup>	2021	2022 <sup>x</sup>
(1)	(6)	(7)	(8)	(9)
Kebonsari	-	-	-	-
Geger	-	-	-	-
Dolopo	-	-	8.54	8.51
Dagangan	-	-	55.43	55.59
Wungu	-	-	-	-
Kare	-	-	83.22	86.78
Gemarang	-	-	22.71	19.69
Saradan	-	-	-	-
Pilangkenceng	-	-	-	-
Mejayan	-	-	-	-
Wonoasri	-	-	-	-
Balerejo	-	-	-	-
Madiun	-	-	-	-
Sawahan	-	-	-	-
Jiwan	-	-	-	-
<b>Kabupaten Madiun</b>	-	-	<b>169.90</b>	<b>170.57</b>

Lanjutan Tabel/*Continued Table 5.2.2*

Kecamatan Subdistrict	Kakao/Cocoa		Tebu/Sugar cane	
	2021	2022 <sup>x</sup>	2021	2022 <sup>x</sup>
(1)	(10)	(11)	(12)	(13)
Kebonsari	5.09	3.12	23,653.20	23,700.15
Geger	0.63	0.36	17,803.05	18,611.33
Dolopo	25.39	23.52	26,769.60	26,714.18
Dagangan	163.33	181.67	18,387.83	18,606.75
Wungu	6.56	1.96	8,630.70	8,923.95
Kare	335.72	331.64	-	-
Gemarang	345.21	344.75	2,782.50	2,782.50
Saradan	6.87	2.21	5,948.40	7,922.03
Pilangkenceng	1.23	1.09	9,812.85	9,390.90
Mejayan	0.28	0.25	6,513.00	6,339.30
Wonoasri	0.20	0.18	1,524.68	1,579.50
Balerejo	0.50	0.49	9,108.30	9,031.43
Madiun	0.13	0.12	9,043.88	9,013.88
Sawahon	0.14	0.12	22,871.93	23,776.73
Jiwan	0.70	0.57	3,811.58	4,868.85
<b>Kabupaten Madiun</b>	<b>891.98</b>	<b>892.05</b>	<b>166,661.48</b>	<b>171,261.45</b>

Lanjutan Tabel/*Continued Table* 5.2.2

Kecamatan Subdistrict	Cengkeh/ <i>Clove</i>		Tembakau/ <i>Tobacco</i>	
	2021	2022 <sup>x</sup>	2021	2022 <sup>x</sup>
(1)	(14)	(15)	(16)	(17)
Kebonsari	...	-	-	-
Geger	...	-	-	-
Dolopo	...	42.24	-	2.20
Dagangan	...	175.81	-	2.20
Wungu	...	3.09	-	-
Kare	...	90.18	9.90	23.10
Gemarang	...	32.48	-	2.20
Saradan	...	-	6.00	5.50
Pilangkenceng	...	-	95.15	86.90
Mejayan	...	-	4.80	4.40
Wonoasri	...	-	-	-
Balerejo	...	-	4.95	5.50
Madiun	...	-	-	-
Sawahan	...	-	-	-
Jiwan	...	-	-	-
<b>Kabupaten Madiun</b>	...	<b>343.80</b>	<b>120.80</b>	<b>132.00</b>

Catatan/*Note*: ...Sumber/*Source*: Dinas Pertanian dan Perikanan Kabupaten Madiun/*Agriculture and Fisheries Services Madiun Regency*





# 6 BAB

## CHAPTER

# PELANGGAN LISTRIK

Pelanggan listrik terbanyak adalah penduduk Kecamatan **Kebonsari** sebanyak **24.047** pelanggan





**PENJELASAN TEKNIS**

1. **Perusahaan atau usaha industri** adalah suatu unit (kesatuan) usaha yang melakukan kegiatan ekonomi, bertujuan menghasilkan barang atau jasa, terletak pada suatu bangunan atau lokasi tertentu, dan mempunyai catatan administrasi tersendiri mengenai produksi dan struktur biaya serta ada seorang atau lebih yang bertanggung jawab atas usaha tersebut.
2. **Pelanggan** adalah individu atau kelompok, baik rumah tangga, perusahaan atau institusi non profit yang membeli air bersih dari perusahaan air bersih.
3. **Air disalurkan** adalah volume air bersih dari perusahaan air bersih.

**TECHNICAL NOTES**

1. **A manufacturing establishment** is defined as a production unit engaged in economic activity, producing goods or services, located in a building or in a certain location, keeping a business record concerning the production and cost structure, and having a person or more that are responsible to those activities.
2. **Customers** are individuals or groups, whether household, company or non-profit institutions that buy water supply from water supply establishment..
3. **Distributed water** is the volume of water supply from water supply establishment..



**ULASAN**

Jumlah pelanggan listrik selalu mengalami kenaikan dari tahun ke tahun. Kecamatan Wungu dan Kebonsari adalah kecamatan dengan jumlah pelanggan listrik terbanyak. Disusul kemudian oleh Kecamatan Geger dan Kecamatan Jiwan di tempat ketiga.

Sayangnya PT. PLN Distribusi Jawa Timur, Area Pelayanan dan Jaringan Madiun tidak dapat memberikan data Daya Terpasang, Produksi, dan Distribusi Listrik khusus Kabupaten Madiun saja. Untuk data yang disajikan, PLN mengacu pada peta kelistrikan yang ada dalam database PLN.

Jumlah pelanggan PDAM Thirta Darma Purabaya juga mengalami peningkatan selama kurun waktu setahun terakhir. Tahun 2021 jumlah pelanggan sebanyak 47.689 naik 5,7 persen menjadi 50.394 di tahun 2022.

**DESCRIPTION**

*The number of electricity customers always increases from year to year. Wungu Subdistrict and Kebonsari Subdistrict is the subdistrict with the highest number of electricity customers. Then followed by Geger Subdistrict and Jiwan Subdistrict in the third place.*

*Unfortunately State Electricity Company, Madiun cannot provide Installed Electricity Power, Production, and Distribution data only for Madiun Regency area. For the data presented, State Electricity Company, Madiun, refers to the electricity map contained in the State Electricity Company, Madiun, database.*

*The number of customers of PDAM Thirta Darma Purabaya has also increased over the past year. In 2021, the number of subscribers was 47,689, an increase of 5.7 percent to 50,394 in 2022.*



**Gambar** 6.1  
**Figures**

**Jumlah Pelanggan Listrik di Kabupaten Madiun,  
2018–2022**  
*Number of Electricity Customers in Madiun Regency,  
2018–2022*



Sumber/Source : PT. PLN Distribusi Jawa Timur, Area Pelayanan dan Jaringan Madiun/*State Electricity Company Madiun*



**Tabel**  
**Table** 6.1

**Daya Terpasang, Produksi, dan Distribusi Listrik PT. PLN (Persero) pada Cabang/Ranting PLN Menurut Kecamatan di Kabupaten Madiun 2022**  
**Installed Electricity Power, Production, and Distribution of PT. PLN (Persero) at PLN Branch by Subdistrict in Madiun Regency, 2022**

Kecamatan Subdistrict	Daya Terpasang Installed Electricity Power (KW)	Produksi Listrik Electricity Production (KWh)	Listrik Terjual Electricity Sold (KWh)	Dipakai Sendiri Own Used (KWh)	Susut/ Hilang Shrinkage/ Lost (KWh)
(1)	(2)	(3)	(4)	(5)	(6)
Kebonsari	28 378	36 029 192	34 073 380	0	1 955 812
Geger	27 263	34 616 312	32 737 197	0	1 879 115
Dolopo	25 104	31 874 455	30 144 179	0	1 730 276
Dagangan	19 597	24 881 972	23 531 277	0	1 350 695
Wungu	22 818	28 972 283	27 399 549	0	1 572 734
Kare	11 037	14 013 433	13 252 727	0	760 707
Gemarang	11 613	14 744 595	13 944 198	0	800 397
Saradan	25 148	31 929 892	30 196 606	0	1 733 285
Pilangkenceng	21 656	27 496 475	26 003 854	0	1 492 621
Mejayan	20 482	26 005 684	24 593 989	0	1 411 695
Wonoasri	14 027	17 810 080	16 843 276	0	966 804
Balerejo	18 111	22 995 635	21 747 338	0	1 248 297
Madiun	17 525	22 250 989	21 043 114	0	1 207 875
Sawahan	10 948	13 901 062	13 146 456	0	754 607
Jiwan	19 019	24 147 814	22 836 972	0	1 310 842
<b>Kabupaten Madiun</b>	<b>292 728</b>	<b>371 669 873</b>	<b>351 494 111</b>	<b>0</b>	<b>20 175 762</b>

Catatan/Note: ...

Sumber/Source: PT. PLN Distribusi Jawa Timur, Area Pelayanan dan Jaringan Madiun/State Electricity Company Madiun

**Tabel**  
**Table 6.2****Jumlah Pelanggan Listrik Menurut Kecamatan di  
Kabupaten Madiun 2018–2022**  
**Number of Electricity Customers by Subdistrict in Madiun  
Regency, 2018–2022**

Kecamatan Subdistrict	2018	2019	2020	2021	2022
(1)	(2)	(3)	(4)	(5)	(6)
Kebonsari	17 718	19 311	20 886	22 327	24 047
Geger	19 683	20 381	21 132	21 930	23 104
Dolopo	19 514	18 249	19 045	19 940	21 274
Dagangan	15 332	14 987	15 332	15 802	16 607
Wungu	19 858	20 638	21 528	22 327	19 337
Kare	8 448	8 848	9 073	9 417	9 353
Gemarang	9 569	8 919	9 039	9 313	9 841
Saradan	17 992	18 638	19 296	20 068	21 311
Pilangkenceng	15 734	16 005	16 517	17 236	18 352
Mejayan	14 918	15 242	15 845	16 330	17 357
Wonoasri	10 553	10 588	10 832	11 158	11 887
Balerejo	13 441	13 754	14 194	14 588	15 348
Madiun	12 388	12 976	14 436	14 164	14 851
Sawahan	7 538	8 127	8 530	8 967	9 278
Jiwan	19 682	18 643	19 978	20 513	16 117
<b>Kabupaten Madiun</b>	<b>222 368</b>	<b>225 306</b>	<b>235 663</b>	<b>244 080</b>	<b>248 064</b>

Catatan/Note: ...

Sumber/Source: PT. PLN Distribusi Jawa Timur, Area Pelayanan dan Jaringan Madiun/State Electricity Company Madiun

**Tabel**  
**Table 6.3****Jumlah Pelanggan dan Air yang Disalurkan Menurut  
Kecamatan di Kabupaten Madiun, 2021- 2022**  
**Number of Customers and Distributed Water by Subdistrict  
in Madiun Regency, 2021-2022**

Kecamatan Subdistrict	2021 <sup>r</sup>		
	Pelanggan Number of Customers	Air Disalurkan Distributed Water (m <sup>3</sup> )	Nilai Value (Rp)
(1)	(2)	(3)	(4)
Kebonsari	-	-	-
Geger	4 491	911 559	3 317 988 050
Dolopo	2 505	560 574	1 994 153 000
Dagangan	1 981	398 238	1 404 813 000
Wungu	9 046	1 772 030	6 499 336 850
Kare	818	121 427	410 390 650
Gemarang	1 136	181 037	589 628 350
Saradan	3 235	682 986	2 410 909 000
Pilangkenceng	3 571	783 636	2 683 816 900
Mejayan	13 289	2 942 804	10 312 234 350
Wonoasri	2 091	466 904	1 611 765 050
Balerejo	2 670	505 303	1 835 047 800
Madiun	4 470	882 316	3 200 326 600
Sawah	120	18 913	75 013 000
Jiwan	971	240 686	847 203 650
<b>Kabupaten Madiun</b>	<b>50 394</b>	<b>10 468 413</b>	<b>37 192 626 250</b>

Lanjutan Tabel/*Continued Table* 6.3

Kecamatan <i>Subdistrict</i>	Pelanggan <i>Number of Customers</i>	2022	
		Air Disalurkan <i>Distributed Water</i> (m <sup>3</sup> )	Nilai <i>Value</i> (Rp)
(1)	(2)	(3)	(4)
Kebonsari			
Geger			
Dolopo			
Dagangan			
Wungu			
Kare			
Gemarang			
Saradan			
Pilangkenceng			
Mejayan			
Wonoasri			
Balerejo			
Madiun			
Sawahan			
Jiwan			
<b>Kabupaten Madiun</b>		<b>33 441,14</b>	<b>10 706 530,5</b>

Catatan/*Note*: ...Sumber/*Source*: PDAM Tirta Dharma Purabaya



# 7 BAB

CHAPTER




## Wisatawan Domestik Kabupaten Madiun **MENINGKAT**

Tahun 2021

**119.738**  
pengunjung

Tahun 2022

**460.258**  
pengunjung





## PENJELASAN TEKNIS

1. Usaha penyediaan akomodasi adalah usaha yang menyediakan pelayanan penginapan yang dapat dilengkapi dengan pelayanan pariwisata lainnya. Usaha penyediaan akomodasi dapat berupa hotel, vila, pondok wisata, bumi perkemahan, persinggahan karavan, dan akomodasi lainnya yang digunakan untuk tujuan pariwisata.
2. **Wisatawan mancanegara (wisman)** ialah setiap orang yang melakukan perjalanan ke suatu negara di luar negara tempat tinggalnya, kurang dari satu tahun, didorong oleh suatu tujuan utama (bisnis, berlibur, atau tujuan pribadi lainnya), selain untuk bekerja dengan penduduk negara yang dikunjungi. Definisi ini mencakup 2 (dua) kategori wisatawan mancanegara, yaitu :
  - a. **Wisatawan (turis)** ialah setiap pengunjung seperti definisi di atas yang tinggal paling sedikit 24 jam, akan tetapi tidak lebih dari 12 (dua belas) bulan di tempat yang dikunjungi, dengan maksud antara lain: Personal-berlibur, rekreasi, mengunjungi teman/keluarga, belajar atau pelatihan, kesehatan, olah raga, keagamaan, belanja, transit, dan lain-lain; Bisnis dan profesional menghadiri pertemuan, konferensi atau kongres, pameran dagang, konser

## TECHNICAL NOTES

1. *The business of providing accommodation is a business that provides specialty services that can be equipped with other tourism services. It includes hotel, villa, cottage, camping, caravan stop, and other accommodation that are used for tourism purposes.*
2. *An International Visitor is any person taking a trip to a main destination outside his/her usual environment, for less than a year, for any main purpose (business, leisure or other personal purpose) other than to be employed by a resident entity in the country visited. This definition covers two categories of foreign visitors, namely :*
  - a. *"Tourist" is any visitor according to the definition above, staying at least a night, but not more than 12 (twelve) months, in the place visited, with the intention of visiting, among others for the purposes of: Personal-pleasure, recreation, visiting friends and relatives, study and training, health and medical care, sports, religion/pilgrimages, shopping, transit, etc; Business and professional-attending meetings, conferences or congresses, trade fairs and exhibitions, concerts, shows, etc.*



pertunjukan, dan lain-lain.

**b. Excursionist** ialah setiap pengunjung seperti definisi di atas yang tinggal kurang dari 24 jam di tempat yang dikunjungi (termasuk "Cruise passengers"). Cruise Passengers ialah setiap pengunjung yang tiba di suatu negara di mana mereka tidak menginap di akomodasi yang tersedia di negara tersebut, misalnya dengan kapal laut.

**b. "Excursionist"** is any visitor staying less than 24 hours in the country visited including, "Cruise Passengers", i.e. visitors arriving in a country without staying in any accommodation available in the visited country.

<https://madiunkab.bps.go.id>

**ULASAN**

Rumah makan/ restoran merupakan salah satu poin penting dalam pariwisata. Selama kurun waktu 2021-2022, Dinas Pariwisata, Pemuda dan Olahraga Kabupaten Madiun mencatat bahwa di Kabupaten Madiun terdapat 17 unit rumah makan/ restoran. Kecamatan yang memiliki unit rumah makan/ restoran terbanyak adalah Kecamatan Wungu.

**DESCRIPTION**

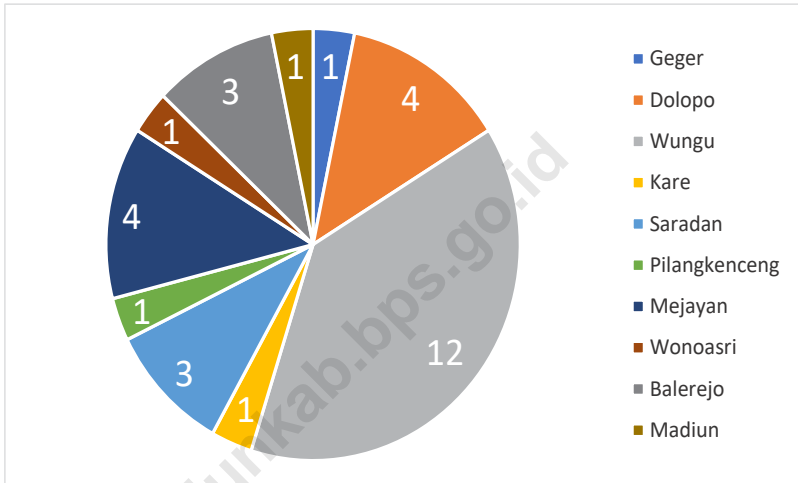
*Restaurant is one of the important points in tourism. During the 2021-2022 period, Tourism, Youth and Sports services, Madiun Regency noted that in Madiun Regency there were 17 restaurants. The subdistrict that has the most restaurant units is the Wungu Subdistrict.*

<https://madiunkab.bps.go.id>



**Gambar** 7.1  
**Figures**

**Jumlah Rumah Makan/Restoran Menurut Kecamatan di Kabupaten Madiun, 2022**  
**Number of Restaurants by Subdistrict in Madiun Regency, 2022**



Sumber/Source: Dinas Pariwisata, Pemuda, dan Olah raga Kabupaten Madiun/Tourism, Youth, and Sport Services Madiun Regency



**Tabel**  
**Table** 7.1**Jumlah Rumah Makan/Restoran Menurut Kecamatan di Kabupaten Madiun, 2019–2022**  
**Number of Restaurants by Subdistrict in Madiun Regency, 2019–2022**

Kecamatan Subdistrict	2019	2020	2021	2022
(1)	(2)	(3)	(4)	(5)
Kebonsari	-	-	-	-
Geger	2	1	1	1
Dolopo	2	-	-	4
Dagangan	-	-	-	-
Wungu	5	6	6	12
Kare	-	-	-	1
Gemarang	-	-	-	-
Saradan	4	3	3	3
Pilangkenceng	-	1	1	1
Mejayan	5	3	3	4
Wonoasri	1	1	1	1
Balerejo	4	2	2	3
Madiun	-	-	-	1
Sawahan	-	-	-	-
Jiwan	-	-	-	-
<b>Kabupaten Madiun</b>	<b>23</b>	<b>17</b>	<b>17</b>	<b>31</b>

Catatan/Note: ...

Sumber/Source: Dinas Pariwisata, Pemuda, dan Olah raga Kabupaten Madiun/Tourism, Youth, and Sport Services Madiun Regency

**Tabel** 7.2  
**Table**

**Daftar Obyek Wisata dan Jumlah Pengunjung di Kabupaten Madiun, 2021-2022**  
**List of Tourist Attractions and Number of Visitors in Madiun Regency, 2021-2022**


Obyek Wisata <i>Tourist Attractions</i>	Alamat <i>Address</i>	Jumlah Pengunjung	
		2021	2022
(1)	(2)	(3)	(4)
Bendungan Bening Widas	Desa Pajaran, Kec. Saradan	18 254	102 844
Monumen Kresiek	Desa Kresiek, Kec. wungu	3 870	22 920
Madiun Umbul Square	Desa Glonggong, Kec. Dolopo	35 179	79 738
Waduk Saradan	Desa Sugiharwas, Kec. Saradan	-	-
Makam Kuncen	Desa Kuncen, Kec. Mejayan	1 348	-
Wisata Nongko Ijo	Desa Kare, Kec. Kare	3 130	10 043
Desa Wisata Brumbun	Desa Brumbun, Kec. Wungu	75	-
Watu Rumpuk	Desa Mendak, Kec. Dagangan	2 422	3 651
Desa Wisata Gunungsari	Desa Gunungsari, Kec. Madiun	4 876	36 997
Wana Wisata Selo Gedong	Desa Bodag, Kec. Kare	320	171
Gigi Forest Park	Desa Kepel, Kec. Kare	989	1 911
Dungus Forest Park	Kelurahan Wungu, Kec. Wungu	115	375
Taman Raden Sekar Park	Desa Kradinan, Kec. Dolopo	719	1 437
Waterpark Batok	Desa Batok, Kec. Gemarang	9 554	8 760
Pancur Pitu	Desa Sumber Bendo, Kec. Saradan	4 645	16 095
Randu Dampit	Desa Durenan, Kec. Gemarang	210	325
Papringan Kalikerto	Desa Singgahan, Kec. Kebonsari	1 870	1 465
Air Terjun Jomblang Tengah	Desa Ngadirejo, Kec. Wonoasri	50	-
Peken Lawas Candi Mulyo	Desa Candimulyo, Kec. Dolopo	1 112	3 978
Kampung Ceria	Desa Pule, Kec. Sawahan	10 095	71 506
Air Terjun Tambak Lare	Desa Kare, Kec. Kare	1 072	1 916
Lembah Wilis	Desa Kresiek, Kec. Wungu	13 833	23 246
Air Terjun Kertoembo	Desa Kare, Kec. Kare	1 025	684
Wahana Nusantara Edupark	Desa Mojopurno, Kec. Wungu	4 975	72 196
<b>Kabupaten Madiun</b>		<b>119 738</b>	

Catatan/Note: ...

Sumber/Source: Dinas Pariwisata, Pemuda, dan Olah raga Kabupaten Madiun/Tourism, Youth, and Sport Services Madiun Regency

# BAB CHAPTER 8

## TRANSPORTASI DAN KOMUNIKASI TRANSPORTATION AND COMMUNICATION



Panjang Jalan  
Negara dan Kabupaten  
di Kabupaten Madiun  
**743,02 Km**





**PENJELASAN TEKNIS**

1. **Kendaraan bermotor** adalah setiap kendaraan yang digerakkan oleh peralatan teknik yang ada pada kendaraan tersebut, biasanya digunakan untuk angkutan orang atau barang di atas jalan raya selain kendaraan yang berjalan di atas rel. Kendaraan bermotor yang dicatat adalah semua jenis kendaraan kecuali kendaraan bermotor TNI/Polri dan Korps Diplomatik.
2. **Mobil bis** adalah setiap kendaraan bermotor yang dilengkapi dengan tempat duduk untuk lebih dari delapan orang, tidak termasuk tempat duduk untuk pengemudi, baik dilengkapi atau tidak dilengkapi bagasi.
3. **Mobil truk** adalah setiap kendaraan bermotor yang digunakan untuk angkutan barang, selain mobil penumpang, mobil bis dan kendaraan bermotor roda dua.
4. **Kantor Pos** adalah tempat pemberi pelayanan komunikasi tertulis dan atau surat elektronik, layanan paket, layanan logistik, layanan transaksi keuangan, dan layanan keagenan pos untuk kepentingan umum. Rumah pos berfungsi sama seperti kantor pos dan kantor pos pembantu, bedanya rumah pos biasanya terletak di daerah terpencil.

**TECHNICAL NOTES**

1. **Motor vehicles** are any kind of vehicles motorized by machine set up in those vehicles, they are usually used for transporting peoples or goods on roads except vehicles moving along a railway line. The data cover all kinds of motor vehicles except those belong to Indonesia Army Force Indonesian State Police and Diplomatic Corps.
2. **Buses** are large passenger cars having seats for more than eight passengers, excluding seat for driver, it can be with or without hoot.
3. **Trucks** are any motor vehicles used to transport goods excluding passenger cars, buses, and motorcycles.
4. **Post Office** is a service provider facility of written communication and or electronic mail, parcel service, logistics services, financial transaction services, and postal services to the public. Postal house has the same function as the post office and subsidiary of post office

**ULASAN**

Secara umum kondisi jalan di Kabupaten Madiun berada dalam kondisi baik. Dari data yang tercatat di Dinas Pekerjaan Umum, dan Penataan Ruang Kabupaten Madiun, pada tahun 2022 jalan yang berada dalam kondisi baik sepanjang 157 km, dalam kondisi sedang sepanjang 393,79 km, kondisi rusak 183,34 km, dan rusak berat 8,89 km.

Jika dilihat dari jenis permukaan jalan, sebagian besar jalan di Kabupaten Madiun sudah diaspal. Dari total panjang jalan 743,02 km, jenis permukaan jalan yang sudah diaspal sepanjang 650,54 km, kerikil 25,87 km, tanah 6,16 km dan jalan rigid/lainnya sepanjang 60,45 km.

**DESCRIPTION**

*In general, the condition of roads in Madiun Regency are in good condition. From the data recorded in the Office of Public Works and Spatial Planning Services, Madiun Regency, roads are in good condition along 157 km, 393.79 km under moderate conditions, fault conditions 183.34 km, and 8.89 km severely damage.*

*When viewed from the type of road surface, most of the roads in Madiun Regency have been paved. Of the total road length of 743.02 km, the type of road surface that has been paved is 650.54 km, gravel is 25.87 km, soil 6.16 km and rigid road is 60.45 km long.*

**Gambar**  
**Figures**

**8.1**

**Persentase Panjang Jalan Menurut Kondisi Jalan di  
Kabupaten Madiun (km), 2022**  
*Percentage of Length of Roads by Condition of Roads  
in Madiun Regency (km), 2022*

Sumber/Source : Dinas Pekerjaan Umum dan Penataan Ruang, Kabupaten Madiun/ *Public Works and Spatial  
Planning Services, Madiun Regency*



## 8.1 TRANSPORTASI TRANSPORTATION

**Tabel 8.1.1** Panjang Jalan<sup>1</sup> Menurut Tingkat Kewenangan Pemerintahan di Kabupaten Madiun (km), 2020–2022  
*Length of Roads<sup>1</sup> by Level of Government Authority in Madiun Regency (km), 2020–2022*

Tingkat Kewenangan Pemerintahan <i>Level of Government Authority</i>	2020	2021	2022
(1)	(2)	(3)	(4)
Negara <sup>2</sup> /State <sup>2</sup>	...	...	
Provinsi/Province	...	...	
Kabupaten/Kota <i>Madiun Regency</i>	743,02	743,02	
<b>Jumlah/Total</b>	<b>743,02</b>	<b>743,02</b>	

Catatan/Note: <sup>1</sup> Data tidak termasuk panjang jalan tol/*Excluding toll road*

<sup>2</sup> Berdasarkan Keputusan Menteri Pekerjaan Umum dan Perumahan Rakyat No. 248/KPTS/M/2015/*Based on Public Work and Public Housing Ministerial Decree No. 248/KPTS/M/2015*

Sumber/Source: Dinas Pekerjaan Umum dan Penataan Ruang, Kabupaten Madiun/ *Public Works and Spatial Planning Services, Madiun Regency*

**Tabel 8.1.2 Panjang Jalan Menurut Jenis Permukaan Jalan di Kabupaten Madiun (km), 2020–2022**  
**Length of Roads by Type of Road Surface in Madiun Regency (km), 2020–2022**

Jenis Permukaan Jalan Type of Road Surface	2020	2021	2022
(1)	(2)	(3)	(4)
Aspal/Paved	653,62	650,54	
Kerikil/Gravel	31,06	25,87	
Tanah/Soil	-	6,16	
Lainnya/Others	58,34	60,45	
<b>Jumlah/Total</b>	<b>743,02</b>	<b>743,02</b>	

Catatan/Note: ...  
 Sumber/Source: Dinas Pekerjaan Umum dan Penataan Ruang, Kabupaten Madiun/ Public Works and Spatial Planning Services, Madiun Regency

**Tabel 8.1.3** Panjang Jalan Menurut Kondisi Jalan di Kabupaten Madiun (km), 2020–2022  
**Table** *Length of Roads by Condition of Roads in Madiun Regency (km), 2020–2022*

Kondisi Jalan <i>Condition of Roads</i>	2020	2021	2022
(1)	(2)	(3)	(4)
Baik/ <i>Good</i>	232,76	157,00	
Sedang/ <i>Moderate</i>	313,44	393,79	
Rusak/ <i>Damage</i>	165,76	183,34	
Rusak Berat/ <i>Severely Damage</i>	31,06	8,89	
<b>Jumlah/<i>Total</i></b>	<b>743,02</b>	<b>743,02</b>	

Catatan/*Note*: ...

Sumber/*Source*: Dinas Pekerjaan Umum dan Penataan Ruang, Kabupaten Madiun/ *Public Works and Spatial Planning Services, Madiun Regency*



**8.2 KOMUNIKASI  
COMMUNICATION**

**Tabel 8.2.1 Jumlah Kantor Pos Pembantu Menurut Kecamatan di Kabupaten Madiun, 2019–2022**  
*Number of Post Offices Subsidiaries by Subdistrict in Madiun Regency, 2019–2022*

Kecamatan Subdistrict	2019	2020	2021	2022
(1)	(2)	(3)	(4)	(5)
Kebonsari	1	1	1	1
Geger	1	1	1	1
Dolopo	1	1	1	1
Dagangan	1	1	1	1
Wungu	1	1	1	1
Kare	1	1	1	1
Gemarang	1	1	1	1
Saradan	1	1	1	1
Pilangkenceng	1	1	1	1
Mejayan	1	1	1	1
Wonoasri	1	1	1	1
Balerejo	1	1	1	1
Madiun	1	1	1	1
Sawah	1	1	1	1
Jiwan	1	1	1	1
<b>Kabupaten Madiun</b>	<b>15</b>	<b>15</b>	<b>15</b>	<b>15</b>

Catatan/Note: ...


Sumber/Source: PT Pos Indonesia (Persero) Kantor Pos Madiun/ PT Pos Indonesia (Persero) Post Office, Madiun

# 9 BAB

CHAPTER



## Rata-rata Harga Bahan Pokok di Kab. Madiun Tahun 2022



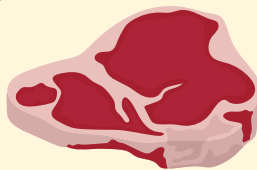
Rp 16.000/kg



Rp 29.500/kg



Rp 28.500/kg



Rp 120.000/kg



Rp 650/ons



Rp 11.300/kg



**PENJELASAN TEKNIS****TECHNICAL NOTES**

1. Koperasi adalah badan usaha yang beranggotakan orang seorang atau badan hukum koperasi dengan melandaskan kegiatannya berdasarkan prinsip koperasi sekaligus sebagai gerakan ekonomi rakyat yang berdasar atas asas kekeluargaan.
  2. Koperasi Unit Desa adalah suatu Koperasi serba usaha yang beranggotakan penduduk desa dan berlokasi didaerah pedesaan, daerah kerjanya biasanya mencakup satu wilayah kecamatan. Pembentukan KUD ini merupakan penyatuan dari beberapa Koperasi pertanian yang kecil dan banyak jumlahnya di pedesaan.
  3. Kelompok Koperasi di Kabupaten Madiun adalah KUD (Koperasi Unit Desa), KPRI (Koperasi Pegawai Republik Indonesia), KOPKAR (Koperasi Karyawan), KOPPAS (Koperasi Pasar) dan Lainnya (KSP, KSU, KOPWAN, dll)
1. *Cooperative is an establishment that its member are people or establishment with legal status of cooperative and its activities based on people economic movement.*
  2. *Village Unit Cooperative is a multibusiness cooperative consisting of villagers and located in a rural area, the working area usually covers one sub-district area. The formation of the KUD is a union of several small and many agricultural cooperatives in the countryside.*
  3. *The group of cooperatives in Madiun Regency are KUD (Village Unit Cooperatives), KPRI (Koperasi Pegawai Republik Indonesia), KOPKAR (Employee cooperatives), KOPPAS (Market Cooperatives) and Others (KSP, KSU, KOPWAN, etc).*

**ULASAN**

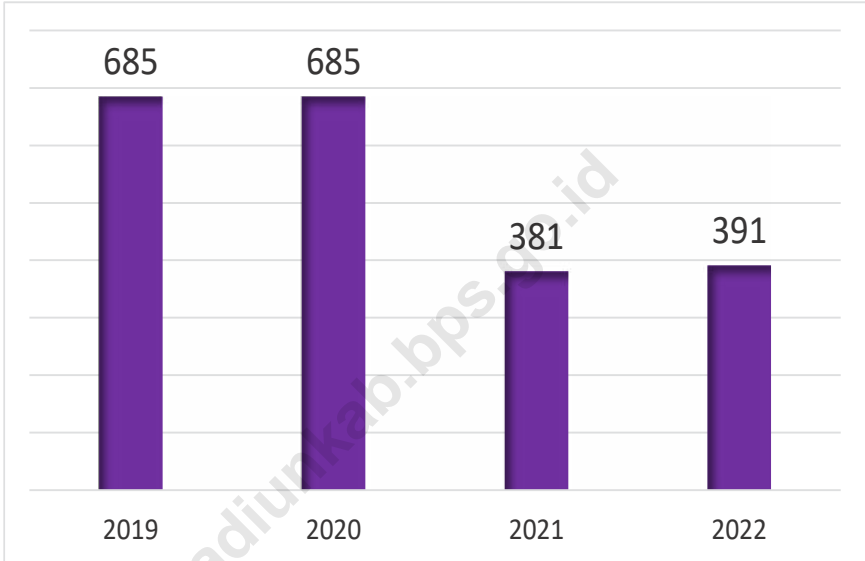
Koperasi yang aktif di Kabupaten Madiun tersebar merata di seluruh kecamatan. Seperti tahun sebelumnya, pada tahun 2022 Kecamatan Kebonsari tetap menduduki posisi pertama dengan jumlah koperasi terbanyak yaitu 39 unit. Namun, jika dibandingkan dengan tahun 2021, terjadi penurunan yang begitu besar yaitu 41 persen. Penurunan koperasi yang aktif juga dialami di seluruh kecamatan.

**DESCRIPTION**

*Cooperatives that are active in Madiun Regency are evenly distributed throughout the sub-districts. Like the previous year, in 2022 the Kebonsari subdistrict will still occupy the first position with the highest number of cooperatives, namely 39 units. However, when compared to 2021, there was a huge decline of 41 percent. The decline in active cooperatives was also experienced in all subdistricts.*

**Gambar** 9.1  
**Figures**

**Perkembangan Jumlah Koperasi Aktif Menurut Kecamatan di Kabupaten Madiun, 2019–2022**  
*The Growth of Active Cooperative by Subdistrict in Madiun Regency, 2019–2022*



Sumber/Source : Dinas Perdagangan, Koperasi dan Usaha Mikro Kabupaten Madiun/ Trade, Cooperatives and Micro Services, Madiun Regency



**Tabel 9.1**  
**Table**

**Jumlah Koperasi Aktif Menurut Kecamatan di Kabupaten Madiun, 2019–2022**  
**Number of Active Cooperative by Subdistrict in Madiun Regency, 2019–2022**

Kecamatan Subdistrict	2019	2020	2021	2022
(1)	(2)	(3)	(4)	(5)
Kebonsari	66	66	39	39
Geger	35	35	38	41
Dolopo	63	63	33	35
Dagangan	50	50	30	31
Wungu	47	47	28	27
Kare	18	18	11	15
Gemarang	27	27	7	7
Saradan	57	57	26	26
Pilangkenceng	60	60	25	25
Mejayan	50	50	35	36
Wonoasri	54	54	11	10
Balerejo	56	56	19	20
Madiun	51	51	37	38
Sawahän	26	26	14	14
Jiwan	25	25	28	27
<b>Kabupaten Madiun</b>	<b>685</b>	<b>685</b>	<b>381</b>	<b>391</b>

Catatan/Note: ...

Sumber/Source: Dinas Perdagangan, Koperasi dan Usaha Mikro Kabupaten Madiun/ *Trade, Cooperatives and Micro Services, Madiun Regency*



**Tabel**  
**Table** 9.2**Jumlah Koperasi Menurut Jenis Koperasi dan  
Kecamatan di Kabupaten Madiun, 2022**  
**Number of Cooperative by Kind of Cooperative and  
Subdistrict in Madiun Regency, 2022**

Kecamatan Subdistrict	Jenis Koperasi/ Kind of Cooperative					Jumlah Total
	KUD	KPRI	KOPKAR	KOPPAS	Lainnya Other	
(1)	(2)	(3)	(4)	(5)	(6)	(7)
Kebonsari	1	3	-	-	13	12
Geger	1	3	1	1	18	4
Dolopo	1	4	1	1	12	3
Dagangan	2	3	-	-	15	6
Wungu	1	5	-	-	12	5
Kare	1	1	-	-	6	-
Gemarang	-	1	-	-	5	1
Saradan	2	3	1	-	13	4
Pilangkenceng	2	2	-	-	15	3
Mejayan	1	11	2	-	13	6
Wonoasri	-	2	-	-	3	1
Balerejo	2	3	-	1	12	1
Madiun	2	11	-	-	9	8
Sawah	1	2	-	-	9	2
Jiwan	-	8	-	-	12	5
<b>Kabupaten Madiun</b>	<b>17</b>	<b>62</b>	<b>5</b>	<b>3</b>	<b>167</b>	<b>61</b>

Catatan/Note: ...

Sumber/Source: Dinas Perdagangan, Koperasi dan Usaha Mikro Kabupaten Madiun/ Trade, Cooperatives and Micro Services, Madiun Regency

**Tabel** 9.3  
**Table**

**Harga Kebutuhan Beberapa Bahan Pokok di Kabupaten Madiun, 2022**  
**Price List of Some Essential Comodities, 2022**

Uraian Description	Harga Price (Rp)
(1)	(2)
Minyak Goreng Curah (kg)	16000
<b>Daging Sapi dan Ayam</b>	
- Daging Sapi (kg)	120000
- Daging Ayam Potong (kg)	29500
- Daging Ayam Kampung (kg)	40000
<b>Telur Ayam</b>	
- Telur Ayam Broiler (kg)	28500
Jagung pipilan (ons)	650
Minyak Tanah (liter)	12000

Catatan/Note: ...

Sumber/Source: Dinas Perdagangan, Koperasi dan Usaha Mikro Kabupaten Madiun/ Trade, Cooperatives and Micro Services, Madiun Regency

**Tabel**  
**Table** 9.4**Harga Satuan Rata-Rata Beberapa Komoditas Bahan Makanan di Kabupaten Madiun, 2022**  
**Average Price for Some Food Comodities, 2022**

Komoditas Comodity	Satuan Standar Standar Measurement	Harga Price (Rp)
(1)	(2)	(3)
Tepung terigu (Segi Tiga Biru)	kg	12000
Singkong	kg	4000
Teri	kg	70000
Susu Kental Manis	397 g	12500
Bayam	ikat	1500
Kacang Panjang	kg	
Kacang Tanah	kg	28000
Tempe	bungkus	1500
Tahu	potong	600
Jeruk	kg	20000
Pepaya	kg	7000
Kelapa	butir	8000
Kopi Bubuk	kg	45000
Merica	kg	95000
Mie instan (supermi, indomie)	80 g	3500
Bensin Premium	liter	0
Solar	liter	6800

Catatan/Note: ...

Sumber/Source: Dinas Perdagangan, Koperasi dan Usaha Mikro Kabupaten Madiun/ Trade, Cooperatives and Micro Services, Madiun Regency

**Tabel** 9.5  
**Table**

**Fluktuasi Harga Beberapa Varietas Beras di Kabupaten Madiun, 2022**  
**Rice Price Fluctuation in Madiun Regency, 2022**

Bulan Month	Jenis Beras/ Kinds of Rice (Rp/Kg)			
	Mentik(Wangi)	Cisadane	IR-64	Bengawan Super
(1)	(2)	(3)	(4)	(5)
Januari/ January	11 600	0	9 100	12 000
Februari/ February	11 600	0	9 100	12 000
Maret/ March	11 600	0	9 100	12 000
April/ April	11 750	0	9 100	12 000
Mei/ May	11 700	0	9 000	12 000
Juni/ June	11 800	0	8 900	12 000
Juli/ July	11 600	0	9 000	12 000
Agustus/ August	11 600	0	9 100	12 000
September/ September	11 600	0	9 700	12 000
Oktober/ October	12 000	0	9 500	12 100
November/ November	12 000	0	9 600	12 200
Desember/ December	12 100	0	9 600	12 250

Catatan/Note: ...

Sumber/Source: Dinas Perdagangan, Koperasi dan Usaha Mikro Kabupaten Madiun/ Trade, Cooperative, and Micro Services, Madiun Regency





# 10 BAB

CHAPTER

Persentase Pengeluaran per Kapita Kelompok Makanan terbanyak di Kab. Madiun, 2022

1

MAKANAN JADI



17,14 %

6,64 %

ROKOK



2

3

PADI-PADIAN

5,09 %





**PENJELASAN TEKNIS**

1. Pengeluaran rata-rata per kapita adalah biaya yang dikeluarkan untuk konsumsi semua anggota rumah tangga selama sebulan baik yang berasal dari pembelian, pemberian maupun produksi sendiri dibagi dengan banyaknya anggota rumah tangga dalam rumah tangga tersebut.
2. Data konsumsi/pengeluaran yang dikumpulkan pada Susenas (Survei Sosial Ekonomi Nasional) Maret dibagi menjadi dua kelompok, yaitu makanan dan bukan makanan. Pengumpulan data kelompok makanan meliputi banyaknya komoditas yang dikonsumsi beserta nilai pengeluarannya.

**TECHNICAL NOTES**

1. *Per capita Average Expenditure is the cost spent for all household members consumption during the month, whether from purchasing, giving or own production, divided by the number of household members in the household.*
2. *The consumption/expenditure data collected in March Susenas (National Socioeconomic Survey) are divided into two groups, namely food and non-food. The food group data collection includes quantity and value of commodities consumed.*



**ULASAN**

Penduduk Kabupaten Madiun di tahun 2022 berdasarkan hasil Proyeksi Penduduk Interim 2021–2023 (Pertengahan tahun/Juni) mencapai 750.143 jiwa dengan tingkat kepadatan sebesar 746 jiwa per km persegi. Dilihat dari pertambahan jumlah penduduk tentunya akan membawa dampak terhadap tingkat kesejahteraan. Salah satu indikator untuk mengukur tingkat kesejahteraan penduduk dapat dilihat dari golongan pengeluaran. Semakin rendah golongan pengeluaran menggambarkan semakin rendah tingkat kesejahteraan, demikian juga semakin tinggi golongan pengeluaran menggambarkan semakin tinggi pula tingkat kesejahteraan.

Rata-rata pengeluaran per kapita sebulan penduduk Kabupaten Madiun selama sebulan pada tahun 2022 adalah 866.944 Rupiah. Pengeluaran tersebut terdiri dari pengeluaran makanan dan nonmakanan dengan masing-masing 448.641 dan 418.303 Rupiah.

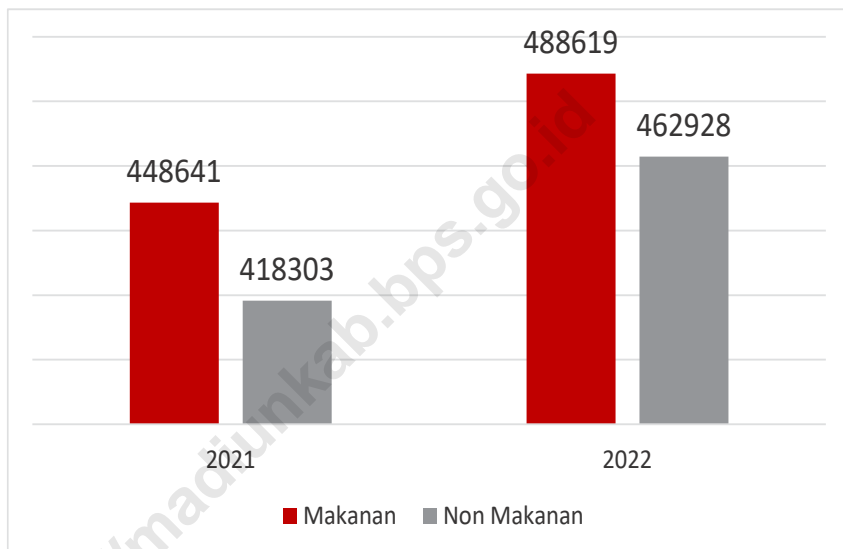
**DESCRIPTION**

*The population of Madiun Regency in 2022 based on the result of Interim Population Projection 2021–2023 (mid year/June) reached 750,143 people with a density rate of 746 people per square km. Judging from the increase in population, it will certainly have an impact on the level of welfare. One indicator to measure the level of population welfare can be seen from the expenditure category. The lower the expenditure group indicates the lower the level of welfare, so the higher the expenditure group indicates the higher the level of welfare.*

*The average monthly per capita expenditure of the residents of Madiun Regency for a month is 866,944 Rupiah. These expenditures consist of expenditures for food and non-food items with 448,641 and 418,303 Rupiah, respectively.*

**Gambar**  
**Figures** 10.1

**Rata-rata Pengeluaran per Kapita Sebulan Menurut Jenis Pengeluaran Makanan dan Non Makanan di Kabupaten Madiun, 2021 dan 2022**  
*Monthly Average Expenditure per Capita by Type of Food and Non Food Expenditure in Madiun Regency, 2021 and 2022*



Sumber/Source : BPS, Survei Sosial Ekonomi Nasional (Susenas) Maret/BPS-Statistics Indonesia, National Socioeconomic Survey March



**Tabel**  
**Table** 10.1

**Rata-rata Pengeluaran per Kapita Sebulan Menurut  
Kelompok Komoditas (rupiah) di Kabupaten Madiun,  
2021 dan 2022**  
*Monthly Average Expenditure per Capita by Commodity  
Group (rupiahs) in Madiun Regency, 2021 and 2022*

<b>Kelompok Komoditas/Commodity Group</b>	<b>2021</b>	<b>2022</b>
(1)	(2)	(3)
<b>Makanan/Food</b>		
Padi-padian/ <i>Cereals</i>	48 307	48 446
Umbi-umbian/ <i>Tubers</i>	5 598	4 714
Ikan/udang/cumi/kerang/ <i>Fish/shrimp/common squid/shells</i>	16 949	19 493
Daging/ <i>Meat</i>	17 971	22 065
Telur dan susu/ <i>Eggs and milk</i>	25 513	26 448
Sayur-sayuran/ <i>Vegetables</i>	47 842	42 361
Kacang-kacangan/ <i>Legumes</i>	17 698	17 212
Buah-buahan/ <i>Fruits</i>	20 715	22 524
Minyak dan kelapa/ <i>Oil and coconut</i>	15 880	19 190
Bahan minuman/ <i>Beverage stuffs</i>	18 372	17 490
Bumbu-bumbuan/ <i>Spices</i>	11 742	12 161
Konsumsi lainnya/ <i>Miscellaneous food items</i>	7 812	10 316
Makanan dan minuman jadi/ <i>Prepared food and beverages</i>	144 556	163 049
Rokok/ <i>Cigarettes</i>	49 684	63 151
<b>Jumlah makanan/Total food</b>	<b>448 641</b>	<b>488 619</b>
<b>Bukan makanan/Non-food</b>		
Perumahan dan fasilitas rumah tangga/ <i>Housing and household facilities</i>	184 409	210 168
Aneka barang dan jasa/ <i>Goods and services</i>	90 520	92 448
Pakaian, alas kaki, dan tutup kepala/ <i>Clothing, footwear, and headgear</i>	18 201	17 582
Barang tahan lama/ <i>Durable goods</i>	75 794	86 904
Pajak, pungutan, dan asuransi/ <i>Taxes and insurance</i>	37 799	39 195
Keperluan pesta dan upacara/kenduri/ <i>Parties and ceremonies</i>	11 580	16 630
<b>Jumlah bukan makanan/Total non-food</b>	<b>418 303</b>	<b>462 928</b>
<b>Jumlah/Total</b>	<b>866 944</b>	<b>951 547</b>

Catatan/Note: ...

Sumber/Source: BPS, Survei Sosial Ekonomi Nasional (Susenas) Maret/BPS-Statistics Indonesia, National Socioeconomic Survey March

**Tabel**  
**Table** 10.2

**Persentase Pengeluaran per Kapita Sebulan Menurut Kelompok Komoditas di Kabupaten Madiun, 2021 dan 2022**  
**Percentage of Monthly Expenditure per Capita by Commodity Group in Madiun Regency, 2021 and 2022**

<b>Kelompok Komoditas/Commodity Group</b>	<b>2021</b>	<b>2022</b>
(1)	(2)	(3)
<b>Makanan/Food</b>		
Padi-padian/ <i>Cereals</i>	5,57	5,09
Umbi-umbian/ <i>Tubers</i>	0,65	0,50
Ikan/udang/cumi/kerang/ <i>Fish/shrimp/common squid/shells</i>	1,96	2,05
Daging/ <i>Meat</i>	2,07	2,32
Telur dan susu/ <i>Eggs and milk</i>	2,94	2,78
Sayur-sayuran/ <i>Vegetables</i>	5,52	4,45
Kacang-kacangan/ <i>Legumes</i>	2,04	1,81
Buah-buahan/ <i>Fruits</i>	2,39	2,37
Minyak dan kelapa/ <i>Oil and coconut</i>	1,83	2,02
Bahan minuman/ <i>Beverage stuffs</i>	2,12	1,84
Bumbu-bumbuan/ <i>Spices</i>	1,35	1,28
Konsumsi lainnya/ <i>Miscellaneous food items</i>	0,90	1,08
Makanan dan minuman jadi/ <i>Prepared food and beverages</i>	16,67	17,14
Rokok/ <i>Cigarettes</i>	5,73	6,64
<b>Jumlah makanan/Total food</b>	<b>51,75</b>	<b>51,35</b>
<b>Bukan makanan/Non-food</b>		
Perumahan dan fasilitas rumah tangga/ <i>Housing and household facilities</i>	21,27	22,09
Aneka komoditas dan jasa/ <i>Goods and services</i>	10,44	9,72
Pakaian, alas kaki, dan tutup kepala/ <i>Clothing, footwear, and headgear</i>	2,10	1,85
Komoditas tahan lama/ <i>Durable goods</i>	8,74	9,13
Pajak, pungutan, dan asuransi/ <i>Taxes and insurance</i>	4,36	4,12
Keperluan pesta dan upacara/kenduri/ <i>Parties and ceremonies</i>	1,34	1,75
<b>Jumlah bukan makanan/Total non-food</b>	<b>48,25</b>	<b>48,65</b>
<b>Jumlah/Total</b>	<b>100,00</b>	<b>100,00</b>

Catatan/Note: ...

Sumber/Source: BPS, Survei Sosial Ekonomi Nasional (Susenas) Maret/BPS-Statistics Indonesia, National Socioeconomic Survey March

**Tabel**  
**Table** 10.3

**Rata-rata Pengeluaran Perkapita Sebulan Menurut Kuintil Pengeluaran di Kabupaten Madiun, 2022**  
**Monthly Average Expenditure Per Capita by Expenditure Quintil in Madiun Regency, 2022**

<b>Kuintil Pengeluaran Perkapita Sebulan</b> <i>(Monthly Expenditure Quintil Percapita)</i>	<b>Rata-rata Pengeluaran Perkapita</b> <i>Monthly Average Expenditure</i>
(1)	(2)
Penduduk Kuintil/ <i>Pop. Quintil 1</i>	394 453
Penduduk Kuintil/ <i>Pop. Quintil 2</i>	548 607
Penduduk Kuintil/ <i>Pop. Quintil 3</i>	724 099
Penduduk Kuintil/ <i>Pop. Quintil 4</i>	1 002 179
Penduduk Kuintil/ <i>Pop. Quintil 5</i>	2 086 911
<b>Rata-rata/Average</b>	<b>951 547</b>

Catatan/Note: ...

Sumber/Source: BPS, Survei Sosial Ekonomi Nasional (Susenas) Maret/BPS-Statistics Indonesia, National Socioeconomic Survey March



# 11 BAB CHAPTER



## SARANA PERDAGANGAN TAHUN 2022

Jumlah Pasar di Kab. Madiun  
sebanyak **20 pasar**

Tidak ada penambahan jumlah  
pasar selama 2019 hingga 2022  
di Kab Madiun







**PENJELASAN TEKNIS**

1. Pasar adalah suatu tempat pertemuan penjual dan pembeli untuk melakukan transaksi jual beli dan jasa.
2. Toko adalah sebuah tempat tertutup yang di dalamnya terjadi kegiatan perdagangan dengan jenis benda atau barang yang khusus, misalnya toko buku, toko buah, dan sebagainya.
3. Kios adalah toko kecil (tempat berjual buku, koran dsb)
4. Warung adalah tempat menjual makanan, minuman, kelontong, dan sebagainya.

**TECHNICAL NOTES**

1. *Market is a meeting place of sellers and buyers to conduct transactions of sale and purchase and services.*
2. *Store is a closed place in which there is a trading activity with a particular type of item or item, such as a bookstore, fruit shop, etc.*
3. *Stall is a small store (place to sell books, newspapers, etc).*
4. *Shop is a place to sell food, drinks, grocery, etc*

**ULASAN**

Perdagangan adalah aspek yang penting untuk menggerakkan perekonomian suatu wilayah. Semakin banyak sarana perdagangan di suatu wilayah, maka akan semakin cepat perputaran uang yang menggerakkan roda perekonomian. Sarana perdagangan dapat berupa tempat permanen atau non permanen seperti tenda, kios, dan lain sebagainya.

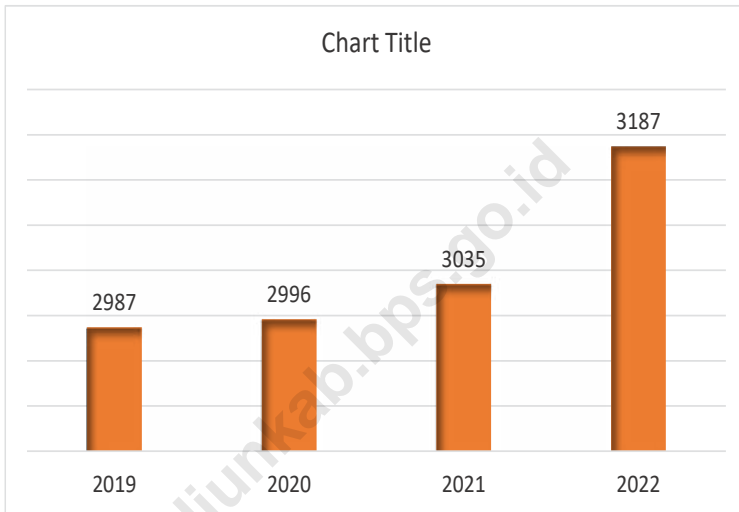
Jumlah toko di Kabupaten Madiun terus mengalami perkembangan dari tahun ke tahun. Pada tahun 2021, jumlah toko sebanyak 2.996 unit. Jika disandingkan dengan angka Tahun 2018, maka jumlah toko di Kabupaten Madiun telah bertambah sebanyak 1.399 unit, atau naik sekitar 88 persen dalam kurun waktu 3 tahun.

**DESCRIPTION**

*Trade is an important aspect to drive the economy of a region. The more trading facilities in an area, the faster the circulation of money that drives the wheels of the economy. Trade facilities can be in the form of permanent or non-permanent places such as tents, kiosks, and so on.*

*The number of shops in Madiun Regency continues to experience growth from year to year. In 2021, the number of stores was 2,996 units. When juxtaposed with 2018 figures, the number of shops in Madiun Regency has increased by 1,399 units, or an increase of around 88 percent in 3 years.*

**Gambar 11.1** Perkembangan Jumlah Toko di Kabupaten Madiun (unit), 2019-2021  
**Figures** *The Growth of Store in Madiun Regency 2019-2021 (Unit)*



Sumber/Source : Dinas Perdagangan, Koperasi dan Usaha Mikro Kabupaten Madiun/ Trade, Cooperative, and Micro Services, Madiun Regency



**Tabel**  
**Table** 11.1

**Jumlah Sarana Perdagangan Menurut Jenisnya di  
Kabupaten Madiun, 2019–2022**  
**Number of Trading Facilities by Type of Facility in Madiun  
Regency, 2019–2022**

<b>Jenis Sarana Perdagangan</b> <i>Type of Trading Facilities</i>	<b>2019</b>	<b>2020</b>	<b>2021</b>	<b>2022</b>
(1)	(2)	(3)	(4)	(5)
Pasar/Market	20	20	20	20
Toko/Store	2 987	2 996	3 035	3 187
Kios	4 425	4 461	4 676	4 207
Warung	4 107	4 114	4 264	4 435
<b>Jumlah/Total</b>	<b>11 539</b>	<b>11 591</b>	<b>11 995</b>	<b>11 849</b>

Catatan/Note: ...

Sumber/Source: Dinas Perdagangan, Koperasi dan Usaha Mikro Kabupaten Madiun/ Trade, Cooperative, and Micro Services, Madiun Regency



# 12 BAB

CHAPTER



## DISTRIBUSI PERSENTASE PDRB ADHB KAB. MADIUN TAHUN 2022



26,50 %

Pertanian, Kehutanan,  
dan Perikanan


17,57 %

Perdagangan Besar dan Eceran;  
Reparasi Mobil dan Sepeda Motor



13,93 %

Industri Pengolahan







**PENJELASAN TEKNIS**

1. Penghitungan statistik neraca nasional mengikuti buku petunjuk yang diterbitkan oleh Perserikatan Bangsa Bangsa (PBB) dikenal sebagai Sistem Neraca Nasional (SNN). SNN adalah rekomendasi internasional tentang bagaimana menyusun ukuran aktivitas ekonomi yang sesuai dengan standar neraca baku yang didasarkan pada prinsip-prinsip ekonomi. Rekomendasi yang dimaksud dinyatakan dalam sekumpulan konsep, definisi, klasifikasi, dan aturan neraca yang disepakati secara internasional dalam mengukur indikator tertentu seperti Produk Domestik Bruto (PDB). Salah satu bentuk adaptasi pencatatan statistik nasional adalah melakukan perubahan tahun dasar PDB Indonesia dari tahun 2000 ke 2010. Perubahan tahun dasar PDB dilakukan seiring dengan mengadopsi rekomendasi PBB yang tertuang dalam Sistem Neraca Nasional 2008 (SNA 2008).
2. Produk Domestik Bruto pada tingkat nasional serta Produk Domestik Regional Bruto (PDRB) pada tingkat regional (provinsi) menggambarkan kemampuan suatu wilayah untuk menciptakan nilai tambah pada suatu waktu tertentu. Untuk menyusun PDB maupun PDRB digunakan 2

**TECHNICAL NOTES**

1. *The method used to estimate national accounts statistics is based on the standard guidelines formed by United Nation known as System of National Accounts (SNA). SNA is the internationally agreed standard set of recommendations on how to compile measures of economic activity in accordance with strict accounting conventions based on economic principles. The recommendations are expressed in term of a set of concepts, definitions, classifications and accounting rules that comprise the internationally agreed standard for measuring indicators such as Gross Domestic Product (GDP). One of the improvement in the national statistical system is to rebase GDP form base year 2000 to 2010 in order to capture current economic condition. It is in line with the United Nations (UN) recommendation on 2008 SNA.*
2. *The basic measure of the value added arising from economic activity is known as Gross Domestic Product at the national level and Gross Regional Domestic Product (GRDP) at the regional level (provinces/regencies/municipalities). To compile these statistics, two approaches*

pendekatan, yaitu lapangan usaha dan pengeluaran. Keduanya menyajikan komposisi data nilai tambah dirinci menurut sumber kegiatan ekonomi (lapangan usaha) dan menurut komponen penggunaannya. PDB maupun PDRB dari sisi lapangan usaha merupakan penjumlahan seluruh komponen nilai tambah bruto yang mampu diciptakan oleh sektor-sektor ekonomi atas berbagai aktivitas produksinya. Sedangkan dari sisi pengeluaran menjelaskan tentang penggunaan dari nilai tambah tersebut.

3. PDB menurut lapangan usaha mengalami perubahan klasifikasi dari 9 lapangan usaha menjadi 17 lapangan usaha. PDB menurut lapangan usaha dirinci menurut total nilai tambah dari seluruh sektor ekonomi yang mencakup lapangan usaha Pertanian, Kehutanan, dan Perikanan; Pertambangan dan Penggalian; Industri Pengolahan; Pengadaan Listrik dan Gas; Pengadaan Air, Pengelolaan Sampah, Limbah dan Daur Ulang; Konstruksi; Perdagangan Besar dan Eceran, Reparasi Mobil dan Sepeda Motor; Transportasi dan Pergudangan; Penyediaan Akomodasi dan Makan Minum; Informasi dan Komunikasi; Jasa Keuangan dan Asuransi; Real Estat; Jasa Perusahaan; Administrasi Pemerintahan, Pertahanan

*have been used, i.e. "production approach" and "expenditure approach". The first approach is to measure value added produced by various kinds of economic activities, while the second approach is to measure final uses of the country's output. In other words, GDP/GRDP is the sum of total value added produced by all economic industries (activities) and the way of using it.*

3. *GDP by industry classification changes from 9 sectors to 17 industries. GDP by industry is classified by types of economic activities such as Agriculture, Forestry and Fishing; Mining and Quarrying; Manufacturing; Electricity and Gas; Water supply, Sewerage, Waste Management and Remediation Activities; Construction; Wholesale and Retail Trade; Repair of Motor Vehicles and Motorcycles; Transportation and Storage; Accommodation and Food Service Activities; Information and Communication; Financial and Insurance Activities; Real Estate Activities; Business Activities; Public Administration; Defence and Compulsory Social Security; Education; Human Health and Social Work Activities; and Other Services Activities.*

- dan Jaminan Sosial Wajib; Jasa Pendidikan; Jasa Kesehatan dan Kegiatan Sosial; dan Jasa lainnya.
4. PDB menurut pengeluaran mengalami perubahan klasifikasi dimana pengeluaran konsumsi Lembaga Non Profit yang Melayani Rumah Tangga (LNPR) yang sebelumnya termasuk bagian dari pengeluaran konsumsi rumah tangga menjadi komponen terpisah. Sehingga klasifikasi PDB menurut pengeluaran dirinci menjadi 7 komponen yaitu komponen pengeluaran konsumsi rumah tangga, pengeluaran konsumsi LNPR, pengeluaran konsumsi pemerintah, pembentukan modal tetap bruto, perubahan inventori, ekspor barang dan jasa, dan impor barang dan jasa.
  5. Pengeluaran konsumsi rumah tangga mencakup berbagai pengeluaran konsumsi akhir rumah tangga atas barang dan jasa untuk memenuhi kebutuhan individu ataupun kelompok secara langsung. Pengeluaran rumah tangga di sini mencakup makanan dan minuman selain restoran; pakaian, alas kaki dan jasa perawatannya; perumahan dan perlengkapan rumah tangga; kesehatan dan pendidikan; transportasi dan komunikasi; restoran dan hotel serta lainnya.
  6. Pengeluaran Konsumsi Pemerintah terdiri dari Pengeluaran Konsumsi Individu
4. *GDP by expenditure classification changes where consumption expenditure Non-profit Institutions Serving Households (NPISH) previously included as part of household consumption expenditure is taken out into separate component. So that, GDP by type of expenditures is classified into: household consumption expenditure, NPISH consumption expenditure, government consumption expenditure, gross fixed capital formation, changes in inventories, exports of goods and services, and imports of goods and services.*
  5. *Household consumption expenditures consist of expenditures incurred by households, which are used for both individual or collective needs. Household consumptions are classified into food and beverages other than restaurants; clothing, footwear, and related maintenance services; housing and household equipment; health and education; transport and communication; restaurants and hotels; and others.*
  6. *Government consumption expenditure consists of Individual Consumption Expenditure*

dan Pengeluaran Konsumsi Kolektif. Barang dan jasa individu merupakan barang dan jasa privat, dimana ciri-ciri barang privat adalah a) Scarcity, yaitu ada kelangkaan/keterbatasan dalam jumlah; b) Excludable consumption, yaitu konsumsi suatu barang dapat dibatasi hanya pada mereka yang memenuhi persyaratan tertentu (biasanya harga); c) Rivalrous competition, yaitu konsumsi oleh satu konsumen akan mengurangi atau menghilangkan kesempatan pihak lain untuk melakukan hal serupa. Contoh barang dan jasa yang dihasilkan pemerintah dan tergolong sebagai barang dan jasa individu adalah jasa pelayanan kesehatan pemerintah di rumah sakit/puskesmas dan jasa pendidikan di sekolah/universitas negeri. Sedangkan barang dan jasa kolektif ekuivalen dengan barang publik yang memiliki ciri a) Non rivalry, yaitu penggunaan satu konsumen terhadap suatu barang tidak mengurangi kesempatan konsumen lain untuk juga mengkonsumsi barang tersebut; b) Non excludable, yaitu apabila suatu barang publik tersedia, maka tidak ada yang dapat menghalangi siapapun untuk memperoleh manfaat dari barang tersebut atau dengan kata lain setiap orang memiliki akses ke barang tersebut. Contoh barang dan jasa yang dihasilkan

*and Collective Consumption Expenditure. Individual goods and services are private goods and services, which the characteristics of private goods is a) Scarcity, that there is a scarcity/limited in number; b) Excludable consumption, the consumption of goods can be limited only to those who meet certain requirements (usually the price); c) Rivalrous competition, ie consumption by the consumer will reduce or eliminate the chance of another party to do so. Examples of goods and services produced by government and classified as goods and services of individuals is the government health services in hospitals/health centers and education services in schools/universities. Collective goods and services equivalent to public goods characterized by a) Non-rivalry, namely the use of a consumer for an item does not reduce the chance of another consumer to also consume goods; b) Non-excludable, i.e. when a public good available, then nothing can hinder anyone to benefit from the goods or in other words everyone has access to the goods. Examples of goods and services produced by government and classified as collective goods and services is carried military defense services and the police's security.*

pemerintah dan tergolong sebagai barang dan jasa kolektif adalah jasa pertahanan yang dilakukan TNI dan keamanan yang dilakukan kepolisian.

7. Ekspor barang dan jasa merupakan transaksi perdagangan barang dan jasa dari penduduk (residen) ke bukan penduduk (nonresiden). Impor barang dan jasa adalah transaksi perdagangan dari bukan penduduk ke penduduk. Ekspor atau impor barang terjadi pada saat terjadi perubahan hak kepemilikan barang antara penduduk dengan bukan penduduk (dengan atau tanpa perpindahan fisik barang tersebut). Pada PDB dengan tahun dasar 2010, ekspor dan impor barang dirinci menjadi nonmigas dan migas.
  8. Produk Domestik Bruto maupun agregat turunannya disajikan dalam 2 (dua) versi penilaian, yaitu atas dasar "harga berlaku" dan atas dasar "harga konstan". Disebut sebagai harga berlaku karena seluruh agregat dinilai dengan menggunakan harga pada tahun berjalan, sedangkan harga konstan penilaiannya didasarkan kepada harga satu tahun dasar tertentu, dalam publikasi ini digunakan harga tahun 2010.
  9. Laju pertumbuhan Produk Domestik Bruto diperoleh dari perhitungan PDB atas dasar harga konstan. Diperoleh dengan
7. *Exports of goods and services consist of transactions of goods and services from residents to non-residents. Imports of goods and services consist of transaction of goods and services from non-residents to residents. Exports and imports of goods occur when there are changes in ownership of goods between residents and non-residents (with or without physical movements of goods across frontiers). On the GDP at 2010 basic year, exports and imports of goods specified into non oil and gas and oil and gas.*
  8. *GDP and its aggregations are presented in two forms: at current market prices and at constant base year market prices. In presenting current market prices, all aggregates are valued at current market prices, while base year constant market prices are shown by valuing all aggregates at fixed base year prices. Year of 2010 is used as the base year in this publication.*
  9. *Growth rate of Gross Domestic Product is derived from GDP at constant market prices. It is obtained by subtracting the value*

cara mengurangi nilai PDB pada tahun ke-n terhadap nilai pada tahun ke n-1 (tahun sebelumnya), dibagi dengan nilai pada tahun ke n-1, dikalikan dengan 100 persen. Laju pertumbuhan menunjukkan perkembangan agregat pendapatan dari satu waktu tertentu terhadap waktu sebelumnya.

*of GDP year n with the value of GDP year n-1, divided by the value of GDP year n-1 then multiplied by 100 percent. The growth rate of GDP explains the income growth during the given period.*

<https://madiunkab.bps.go.id>

**ULASAN**

Angka PDRB atas dasar harga berlaku (ADHB) Kabupaten Madiun tahun 2022 senilai 19.760.012,93 juta rupiah. Lapangan usaha Pertanian, Kehutanan dan Perikanan masih memberi sumbangan terbesar pada PDRB Kabupaten Madiun. Sumbangan sektor tersebut pada PDRB Kabupaten Madiun mencapai 28,41 persen. Pada peringkat kedua adalah Sektor Perdagangan Besar dan Eceran, Reparasi Mobil dan Sepeda Motor sebesar 17,46 persen. Sektor konstruksi menempati urutan ketiga dan menyumbangkan andil sebesar 12,16 persen.

Laju pertumbuhan PDRB pada tahun 2022 mengalami peningkatan yang cukup tajam. Setelah setahun sebelumnya mengalami perlambatan pertumbuhan ekonomi sebesar 1,69 persen, tahun 2022 mulai merangkak naik menjadi 3,34 persen. Hal ini menunjukkan tahun 2022 ekonomi sudah mulai berangsur membaik sejalan dengan penurunan kasus Covid.

**DESCRIPTION**

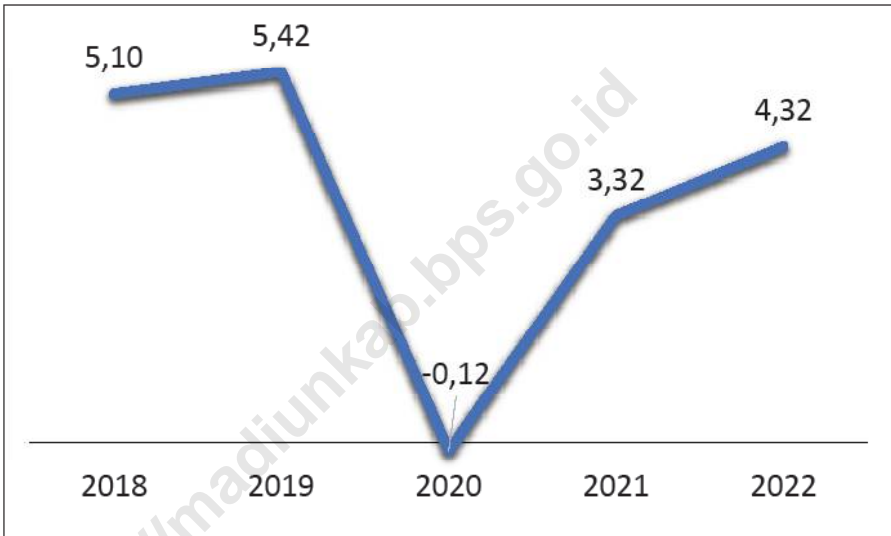
*The GRDP figure based on the current price (ADHB) of Madiun Regency in 2021 is valued at 19,760,012.93 million rupiah. Agriculture, Forestry and Fisheries business fields still provide the largest contribution to the GRDP of Madiun Regency. The sector's contribution to the PDRB of Madiun Regency reaches 28.41 percent. In the second rank was the Wholesaler and Retail Trade, Car and Motorcycle Repair Sector at 17.46 percent. The construction sector ranks third and contributes 12.16 percent.*

*The GDP growth rate in 2022 has increased quite sharply. After the previous year experiencing a slowdown in economic growth of 1.69 percent, in 2022 it began to creep up to 3.34 percent. This shows that in 2022 the economy has begun to gradually improve in line with the decline in Covid cases.*





**Gambar** 12.1 **Laju Pertumbuhan PDRB Kabupaten Madiun menurut Lapangan Usaha, 2018-2022**  
**Figures** **Growth Rate of GRDB of Madiun Regency by industry, 2018-2022**



Sumber/Source : BPS, berbagai sensus, survei dan sumber lain/BPS-Statistics Indonesia, various census, survey, and other sources



**Tabel**  
**Table** 12.1.

**Produk Domestik Regional Bruto Atas Dasar Harga Berlaku Menurut Lapangan Usaha di Kabupaten Madiun (juta rupiah), 2018–2022**  
**Gross Regional Domestic Product at Current Market Prices by Industry in Madiun Regency (million rupiahs), 2018–2022**

<b>Lapangan Usaha/Industry</b>	<b>2018</b>	<b>2019</b>	<b>2020</b>	<b>2021</b>	<b>2022</b>
(1)	(2)	(3)	(4)	(5)	(6)
A Pertanian, Kehutanan, dan Perikanan/ <i>Agriculture, Forestry, and Fishing</i>	5 238 173,45	5 462 368,54	5 584 019,2	5 614 613,8	5 799 021,7
B Pertambangan dan Penggalian/ <i>Mining and Quarrying</i>	178 352,01	181 271,30	171 624,0	175 489,2	184 481,2
C Industri Pengolahan/ <i>Manufacturing</i>	1 879 372,63	2 054 893,70	2 329 451,0	2 600 953,7	3 048 730,4
D Pengadaan Listrik dan Gas/ <i>Electricity and Gas</i>	17 316,58	18 781,35	18 694,9	20 013,9	21 709,6
E Pengadaan Air; Pengelolaan Sampah, Limbah, dan Daur Ulang/ <i>Water Supply; Sewerage, Waste Management, and Remediation Activities</i>	26 667,86	28 290,29	29 358,1	31 915,0	35 224,8
F Konstruksi/ <i>Construction</i>	2 354 269,37	2 506 518,83	2 358 085,4	2 402 935,0	2 734 590,8
G Perdagangan Besar dan Eceran; Reparasi Mobil dan Sepeda Motor/ <i>Wholesale and Retail Trade; Repair of Motor Vehicles and Motorcycles</i>	2 936 344,16	3 254 290,39	3 176 178,1	3 450 453,8	3 844 156,3
H Transportasi dan Pergudangan/ <i>Transportation and Storage</i>	302 493,65	338 142,30	327 372,5	358 645,5	441 254,2
I Penyediaan Akomodasi dan Makan Minum/ <i>Accommodation and Food Service Activities</i>	423 765,15	459 827,91	427 623,3	472 824,0	536 232,8
J Informasi dan Komunikasi/ <i>Information and Communication</i>	1 150 789,69	1 248 415,84	1 344 341,4	1 420 460,7	1 508 489,5

Lanjutan Tabel/*Continued Table* 12.1

<b>Lapangan Usaha/Industry</b>		<b>2018</b>	<b>2019</b>	<b>2020</b>	<b>2021</b>	<b>2022</b>
(1)		(2)	(3)	(4)	(5)	(6)
K	Jasa Keuangan dan Asuransi/ <i>Financial and Insurance Activities</i>	494 350,55	516 855,25	518 329,6	543 369,1	621 252,0
L	Real Estat/ <i>Real Estate Activities</i>	303 331,89	330 169,10	350 005,3	362 643,2	385 814,7
M,N	Jasa Perusahaan/ <i>Business Activities</i>	62 689,55	68 594,09	65 135,3	67 239,1	70 803,6
O	Administrasi Pemerintahan, Pertahanan, dan Jaminan Sosial Wajib/ <i>Public Administration and Defence; Compulsory Social Security</i>	996 364,56	1 089 978,35	1 112 746,5	1 130 455,4	1 140 985,2
P	Jasa Pendidikan/ <i>Education</i>	720 324,54	777 423,67	799 763,5	801 217,8	837 144,8
Q	Jasa Kesehatan dan Kegiatan Sosial/ <i>Human Health and Social Work Activities</i>	139 069,51	153 036,97	170 051,6	163 983,9	176 209,7
R,S,T,U	Jasa Lainnya/ <i>Other Services Activities</i>	412 421,54	442 692,89	383 781,7	407 201,0	493 279,1
<b>Produk Domestik Regional Bruto/<i>Gross Regional Domestic Product</i></b>		17 636 096,67	18 931 550,75	19 166 561,4	20 024 414,1	21 879 380,2

Catatan/Note: ...

Sumber/Source: BPS, berbagai sensus, survei dan sumber lain/*BPS-Statistics Indonesia, various census, survey, and other sources*

**Tabel**  
**Table** 12.2

**Produk Domestik Regional Bruto Atas Dasar Harga Konstan 2010 Menurut Lapangan Usaha di Kabupaten Madiun (juta rupiah), 2018–2022**  
**Gross Regional Domestic Product at 2010 Constant Market Prices by Industry in Madiun Regency (million rupiahs), 2018–2022**

Lapangan Usaha/Industry		2018	2019	2020	2021	2022
(1)		(2)	(3)	(4)	(5)	(6)
A	Pertanian, Kehutanan, dan Perikanan/ <i>Agriculture, Forestry, and Fishing</i>	3 413 896,41	3 489 565,93	3 529 158,6	3 586 512,7	3 441 314,6
B	Pertambangan dan Penggalian/ <i>Mining and Quarrying</i>	124 515,21	125 121,8	117 176,8	117 136,2	119 308,2
C	Industri Pengolahan/ <i>Manufacturing</i>	1 351 346,64	1 448 367,99	1 634 420,0	1 745 379,8	1 977 630,3
D	Pengadaan Listrik dan Gas/ <i>Electricity and Gas</i>	12 583,60	13 433,9	13 233,2	13 851,0	14 757,9
E	Pengadaan Air; Pengelolaan Sampah, Limbah, dan Daur Ulang/ <i>Water Supply; Sewerage, Waste Management, and Remediation Activities</i>	21 431,83	23 003,20	23 810,5	25 666,4	27 520,3
F	Konstruksi/ <i>Construction</i>	1 535 716,03	1 626 630,42	1 526 666,4	1 538 194,1	1 655 748,6
G	Perdagangan Besar dan Eceran; Reparasi Mobil dan Sepeda Motor/ <i>Wholesale and Retail Trade; Repair of Motor Vehicles and Motorcycles</i>	2 129 366,30	2 304 013,04	2 171 576,9	2 294 309,5	2 426 476,8
H	Transportasi dan Pergudangan/ <i>Transportation and Storage</i>	211 184,47	230 613,88	218 561,2	239 164,1	279 576,1
I	Penyediaan Akomodasi dan Makan Minum/ <i>Accommodation and Food Service Activities</i>	313 605,27	336 092,19	309 100,7	327 316,8	360 098,3
J	Informasi dan Komunikasi/ <i>Information and Communication</i>	1 040 985,96	1 115 302,78	1 196 824,2	1 261 805,9	1 321 222,9

Lanjutan Tabel/*Continued Table 12.2*

<b>Lapangan Usaha/Industry</b>		<b>2018</b>	<b>2019</b>	<b>2020</b>	<b>2021</b>	<b>2022</b>
	(1)	(2)	(3)	(4)	(5)	(6)
K	Jasa Keuangan dan Asuransi/ <i>Financial and Insurance Activities</i>	370 963,05	384 197,38	380 011,0	383 465,4	401 247,9
L	Real Estat/ <i>Real Estate Activities</i>	232 646,68	246 753,6	255 848,0	262 860,2	277 339,0
M,N	Jasa Perusahaan/ <i>Business Activities</i>	43 638,20	46 526,91	43 092,8	43 674,7	45 300,5
O	Administrasi Pemerintahan, Pertahanan, dan Jaminan Sosial Wajib/ <i>Public Administration and Defence; Compulsory Social Security</i>	682 624,46	708 587,05	692 972,0	705 029,7	704 236,1
P	Jasa Pendidikan/ <i>Education</i>	560 188,96	594 679,30	603 620,4	606 662,6	628 972,1
Q	Jasa Kesehatan dan Kegiatan Sosial/ <i>Human Health and Social Work Activities</i>	112 549,19	120 729,96	131 928,8	124 321,9	128 705,4
R,S,T,U	Jasa Lainnya/ <i>Other Services Activities</i>	327 765,43	348 220,94	298 117,3	307 381,4	360 167,7
<b>Produk Domestik Regional Bruto/<i>Gross Regional Domestic Product</i></b>		12 485 007,71	13 161 840,22	1 3146 118,8	13 582 732,2	14 169 622,6

Catatan/Note: ...

Sumber/Source: BPS, berbagai sensus, survei dan sumber lain/BPS-Statistics Indonesia, various census, survey, and other sources

**Tabel**  
**Table** 12.3

**Distribusi Persentase Produk Domestik Regional Bruto Atas Dasar Harga Berlaku Menurut Lapangan Usaha Kabupaten Madiun, 2018–2022**  
**Percentage Distribution of Gross Regional Domestic Product at Current Market Prices by Industry in Madiun Regency, 2018–2022**

Lapangan Usaha/ <i>Industry</i>	2018	2019	2020	2021	2022
(1)	(2)	(3)	(4)	(5)	(6)
A Pertanian, Kehutanan, dan Perikanan/ <i>Agriculture, Forestry, and Fishing</i>	29,70	28,85	29,13	28,04	26,50
B Pertambangan dan Penggalian/ <i>Mining and Quarrying</i>	1,01	0,96	0,90	0,88	0,84
C Industri Pengolahan/ <i>Manufacturing</i>	10,66	10,85	12,15	12,99	13,93
D Pengadaan Listrik dan Gas/ <i>Electricity and Gas</i>	0,10	0,10	0,10	0,10	0,10
E Pengadaan Air; Pengelolaan Sampah, Limbah, dan Daur Ulang/ <i>Water Supply; Sewerage, Waste Management, and Remediation Activities</i>	0,15	0,15	0,15	0,16	0,16
F Konstruksi/ <i>Construction</i>	13,35	13,24	12,30	12,00	12,50
G Perdagangan Besar dan Eceran; Reparasi Mobil dan Sepeda Motor/ <i>Wholesale and Retail Trade; Repair of Motor Vehicles and Motorcycles</i>	16,65	17,19	16,57	17,23	17,57
H Transportasi dan Pergudangan/ <i>Transportation and Storage</i>	1,72	1,79	1,71	1,79	2,02
I Penyediaan Akomodasi dan Makan Minum/ <i>Accommodation and Food Service Activities</i>	2,40	2,43	2,23	2,36	2,45
J Informasi dan Komunikasi/ <i>Information and Communication</i>	6,53	6,59	7,01	7,09	6,89
K Jasa Keuangan dan Asuransi/ <i>Financial and Insurance Activities</i>	2,71	2,80	2,70	2,71	2,84



Lanjutan Tabel/*Continued Table* 12.3

Lapangan Usaha/ <i>Industry</i>		2018	2019	2020	2021	2022
(1)		(2)	(3)	(4)	(5)	(6)
L	Real Estat/ <i>Real Estate Activities</i>	1,72	1,74	1,83	1,81	1,76
M,N	Jasa Perusahaan/ <i>Business Activities</i>	0,36	0,36	0,34	0,34	0,32
O	Administrasi Pemerintahan, Pertahanan, dan Jaminan Sosial Wajib/ <i>Public Administration and Defence; Compulsory Social Security</i>	5,65	5,76	5,81	5,65	5,21
P	Jasa Pendidikan/ <i>Education</i>	4,08	4,11	4,17	4,00	3,83
Q	Jasa Kesehatan dan Kegiatan Sosial/ <i>Human Health and Social Work Activities</i>	0,79	0,81	0,89	0,82	0,81
R,S,T,U	Jasa Lainnya/ <i>Other Services Activities</i>	2,34	2,34	2,00	2,03	2,25
<b>Produk Domestik Regional Bruto/<i>Gross Regional Domestic Product</i></b>		100,00	100,00	100,00	100,00	100,00

Catatan/*Note*: ...

Sumber/*Source*: BPS, berbagai sensus, survei dan sumber lain/*BPS-Statistics Indonesia, various census, survey, and other sources*

**Tabel**  
**Table** 12.4

**Laju Pertumbuhan Produk Domestik Regional Bruto Atas Dasar Harga Konstan 2010 Menurut Lapangan Usaha di Kabupaten Madiun (persen), 2018–2022**  
**Growth Rate of Gross Regional Domestic Product at 2010 Constant Market Prices by Industry in Madiun Regency (percent), 2018–2022**

Lapangan Usaha/ <i>Industry</i>	2018	2019	2020	2021	2022
(1)	(2)	(3)	(4)	(5)	(6)
A Pertanian, Kehutanan, dan Perikanan/ <i>Agriculture, Forestry, and Fishing</i>	-2,26	2,22	1,13	1,63	-4,05
B Pertambangan dan Penggalian/ <i>Mining and Quarrying</i>	2,49	0,49	-6,35	-0,03	1,85
C Industri Pengolahan/ <i>Manufacturing</i>	9,76	7,18	12,85	6,79	13,31
D Pengadaan Listrik dan Gas/ <i>Electricity and Gas</i>	9,46	6,76	-1,49	4,67	6,55
E Pengadaan Air; Pengelolaan Sampah, Limbah, dan Daur Ulang/ <i>Water Supply; Sewerage, Waste Management, and Remediation Activities</i>	5,66	7,33	3,51	7,79	7,22
F Konstruksi/ <i>Construction</i>	9,96	5,92	-6,15	0,76	7,64
G Perdagangan Besar dan Eceran; Reparasi Mobil dan Sepeda Motor/ <i>Wholesale and Retail Trade; Repair of Motor Vehicles and Motorcycles</i>	8,48	8,20	-5,75	5,65	5,76
H Transportasi dan Pergudangan/ <i>Transportation and Storage</i>	8,63	9,20	-5,23	9,43	16,90
I Penyediaan Akomodasi dan Makan Minum/ <i>Accommodation and Food Service Activities</i>	8,52	7,17	-8,03	5,89	10,02
J Informasi dan Komunikasi/ <i>Information and Communication</i>	8,01	7,14	7,31	5,43	4,71
K Jasa Keuangan dan Asuransi/ <i>Financial and Insurance Activities</i>	8,43	3,57	-1,09	0,91	4,64

Lanjutan Tabel/*Continued Table 12.4*

Lapangan Usaha/ <i>Industry</i>		2018	2019	2020	2021	2022
(1)		(2)	(3)	(4)	(5)	(6)
L	Real Estat/ <i>Real Estate Activities</i>	7,59	6,06	3,69	2,74	5,51
M,N	Jasa Perusahaan/ <i>Business Activities</i>	7,76	6,62	-7,38	1,35	3,72
O	Administrasi Pemerintahan, Pertahanan, dan Jaminan Sosial Wajib/ <i>Public Administration and Defence; Compulsory Social Security</i>	2,04	3,80	-2,20	1,74	-0,11
P	Jasa Pendidikan/ <i>Education</i>	6,54	6,16	1,50	0,50	3,68
Q	Jasa Kesehatan dan Kegiatan Sosial/ <i>Human Health and Social Work Activities</i>	7,81	7,27	9,28	-5,77	3,53
R,S,T,U	Jasa Lainnya/ <i>Other Services Activities</i>	10,16	6,24	-14,39	3,11	17,17
<b>Produk Domestik Regional Bruto/<i>Gross Regional Domestic Product</i></b>		5,10	5,42	-0,12	3,32	4,32

Catatan/*Note*: ...Sumber/*Source*: BPS, berbagai sensus, survei dan sumber lain/*BPS-Statistics Indonesia, various census, survey, and other sources*

**Tabel**  
**Table** 12.5

**Produk Domestik Regional Bruto Atas Dasar Harga Berlaku Menurut Jenis Pengeluaran di Kabupaten Madiun (juta rupiah), 2018–2022**  
**Gross Regional Domestic Product at Current Market Prices by Type of Expenditure in Madiun Regency (million rupiahs), 2018–2022**

<b>Jenis Pengeluaran</b> <b>Type of Expenditure</b>	<b>2018</b>	<b>2019</b>	<b>2020</b>	<b>2021</b>	<b>2022</b>
(1)	(2)	(3)	(4)	(5)	(6)
Pengeluaran Konsumsi Rumah Tangga <i>Household Consumption Expenditure</i>	12 720 582,17	13 596 300,02	13 675 645,38	14 348 391,60	15 908 219,58
Pengeluaran Konsumsi LNPRT <i>NPISH Consumption Expenditure</i>	362 902,91	393 388,90	398 018,02	407 870,53	430 307,83
Pengeluaran Konsumsi Pemerintah <i>Government Consumption Expenditure</i>	1 760 915,64	1 891 267,13	1 742 226,25	1 823 027,67	1 804 646,16
Pembentukan Modal Tetap Bruto <i>Gross Fixed Capital Formation</i>	6 394 882,62	6 910 751,65	6 660 684,93	6 850 494,91	7 382 085,77
Perubahan Inventori <i>Changes in Inventories</i>	274 868,76	283 877,26	124 238,14	222 086,28	241 144,79
Net Ekspor Barang dan Jasa <i>Net Exports of Goods and Services</i>	<b>(3 878 055,42)</b>	<b>(4 144 034,21)</b>	<b>(3 434 251,26)</b>	<b>(3 627 456,93)</b>	<b>(3 887 023,96)</b>
<b>Produk Domestik Regional Bruto</b> <b>Gross Regional Domestic Product</b>	<b>17 636 096,67</b>	<b>18 931 550,75</b>	<b>19 166 561,45</b>	<b>20 024 414,05</b>	<b>21 879 380,17</b>

Catatan/Note: ...

Sumber/Source: BPS, berbagai sensus, survei dan sumber lain/BPS-Statistics Indonesia, various census, survey, and other sources

**Tabel**  
**Table** 12.6

**Produk Domestik Regional Bruto Atas Dasar Harga Konstan 2010 Menurut Jenis Pengeluaran di Kabupaten Madiun (juta rupiah), 2018–2022**  
**Gross Regional Domestic Product at 2010 Constant Market Prices by Type of Expenditure in Madiun Regency (million rupiahs), 2018–2022**

<b>Jenis Pengeluaran</b> <b>Type of Expenditure</b>	<b>2018</b>	<b>2019</b>	<b>2020</b>	<b>2021</b>	<b>2022</b>
(1)	(2)	(3)	(4)	(5)	(6)
Pengeluaran Konsumsi Rumah Tangga <i>Household Consumption Expenditure</i>	8 881 949,03	9 269 479,24	9 156 263,62	9 479 180,29	10 052 796,32
Pengeluaran Konsumsi LNPRT <i>NPISH Consumption Expenditure</i>	237 688,07	252 566,65	254 050,41	256 383,27	267 421,11
Pengeluaran Konsumsi Pemerintah <i>Government Consumption Expenditure</i>	1 091 473,39	1 163 050,10	1 119 744,30	1 126 721,89	1 167 728,05
Pembentukan Modal Tetap Bruto <i>Gross Fixed Capital Formation</i>	4 206 846,64	4 429 185,70	4 224 136,13	4 265 494,02	4 360 616,19
Perubahan Inventori <i>Changes in Inventories</i>	153 524,30	156 218,26	67 059,42	116 526,07	119 024,76
Net Ekspor Barang dan Jasa <i>Net Exports of Goods and Services</i>	<b>(2 086 473,71)</b>	<b>(2 108 659,74)</b>	<b>(1 675 135,10)</b>	<b>(1 661 573,30)</b>	<b>(1 797 963,80)</b>
<b>Produk Domestik Regional Bruto</b> <b>Gross Regional Domestic Product</b>	<b>12 485 007,71</b>	<b>13 161 840,22</b>	<b>13 146 118,78</b>	<b>13 582 732,24</b>	<b>14 169 622,64</b>

Catatan/Note: ...

Sumber/Source: BPS, berbagai sensus, survei dan sumber lain/BPS-Statistics Indonesia, various census, survey, and other sources

# 13 BAB

CHAPTER

## PERBANDINGAN IPM ANTAR KABUPATEN TAHUN 2022

IPM PONOROGO **71,87** IPM PACITAN **69,37**

IPM MAGETAN **74,85** IPM NGAWI **74,85** IPM KOTA MADIUN **74,85**

**IPM MADIUN**  
**72,39**





**PENJELASAN TEKNIS**

1. Penduduk adalah semua orang yang berdomisili di wilayah geografis Republik Indonesia selama 6 bulan atau lebih dan atau mereka yang berdomisili kurang dari 6 bulan tetapi bertujuan untuk menetap.
2. Untuk mengukur kemiskinan BPS menggunakan konsep kemampuan memenuhi kebutuhan dasar (basic needs approach). Dengan pendekatan ini, kemiskinan dipandang sebagai ketidakmampuan dari sisi ekonomi untuk memenuhi kebutuhan dasar makanan dan bukan makanan yang diukur dari sisi pengeluaran. Jadi Penduduk Miskin adalah penduduk yang memiliki rata-rata pengeluaran perkapita perbulan dibawah garis kemiskinan.
3. Indeks Pembangunan Manusia (IPM) menjelaskan bagaimana penduduk dapat mengakses hasil pembangunan dalam memperoleh pendapatan, kesehatan, pendidikan, dan sebagainya.
4. Umur Harapan Hidup saat Lahir (UHH) didefinisikan sebagai rata-rata perkiraan banyak tahun yang dapat ditempuh oleh seseorang sejak lahir.

**TECHNICAL NOTES**

1. *Population includes all residents of the entire geographic territory of Renewtemplate of Indonesia, who have stayed for six months or longer, and those who intended or stay even though their length of stay was less then six months.*
2. *To measure poverty, BPS uses the concept of ability to meet basic needs (basic needs approach). With this approach, poverty is seen as an inability on the economic side to meet basic food and non-food needs as measured by expenditure. So the poor population is the population that has an average monthly per capita expenditure under the poverty line.*
3. *The Human Development Index (HDI) explains how the population can access the results development in obtaining income health, education, and so on.*
4. *Life Expectancy at Birth (UHH) is defined as the average estimated number of years a person can take from birth.*



**ULASAN**

Jumlah penduduk miskin di Kabupaten Madiun mengalami kenaikan jika dibandingkan tahun lalu. Jumlah penduduk miskin (penduduk dengan pengeluaran per kapita per bulan di bawah Garis Kemiskinan/ GK) di Kabupaten Madiun pada bulan Maret 2022 mencapai 81,61 ribu jiwa. Jumlah ini bertambah sebesar 3,31 ribu jiwa, bila dibandingkan dengan kondisi Maret 2021 yang sebesar 78,30 ribu jiwa. Hal serupa juga terjadi diseluruh kabupaten/kota se-Jawa Timur. Dampak pandemi Covid-19 menjadi salahsatu faktor penyebabnya.

Pemulihan ekonomi sosial di tengah pandemi Covid-19 membawa dampak terhadap pembangunan manusia di Kabupaten Madiun. Hal ini terlihat dari nilai IPM Kabupaten Madiun yang mengalami peningkatan dibanding tahun sebelumnya. Tahun 2022 IPM Kabupaten Madiun sebesar 71,88 atau tumbuh 0,21 persen poin meningkat 0,15 poin) dibandingkan capaian tahun sebelumnya. IPM seluruh kabupaten/kota di provinsi Jawa Timur juga mengalami peningkatan. Seperti tahun sebelumnya, pada tahun 2022 Kota Surabaya menempati posisi pertama dengan IPM tertinggi yaitu sebesar 82,31

**DESCRIPTION**

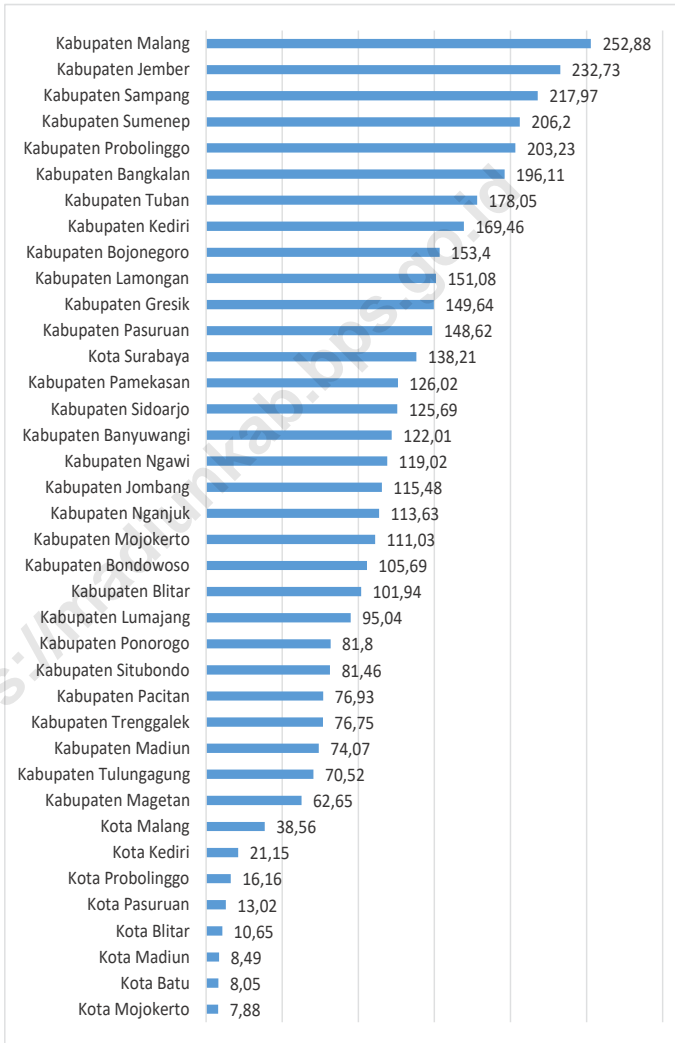
*The number of poor people in Madiun Regency has increased compared to last year. The number of poor people (population with monthly per capita expenditure below the Poverty Line) in Madiun Regency in March 2022 reached 81.61 thousand people. This number increased by 3.31 thousand people, when compared to conditions in March 2021 which amounted to 78.30 thousand people. The same thing also happened in all regencies/cities in East Java. The impact of the Covid-19 pandemic is one of the contributing factors.*

*Social economic recovery in the midst of the Covid-19 pandemic has had an impact on human development in Madiun Regency. This can be seen from the HDI value of Madiun Regency which has increased compared to the previous year. In 2022, the HDI of Madiun Regency is 71.88 or grew by 0.21 percentage points, an increase of 0.15 points) compared to the previous year's achievements. The HDI of all districts/cities in East Java province also experienced an increase. Like the previous year, in 2022 the City of Surabaya took the first position with the highest HDI of 82.31*

**Gambar**  
**Figures**

**13.1**

**Jumlah Penduduk Miskin Menurut Kabupaten/Kota di  
Provinsi Jawa Timur (ribu), 2022**  
**Number of Poor Population by Regency/Municipality in  
Jawa Timur Province (thousand), 2022**



Sumber/Source : BPS, berbagai sensus, survei dan sumber lain/BPS-Statistics Indonesia, various census, survey, and other sources



**Tabel**  
**Table** 13.1**Jumlah Penduduk Menurut Kabupaten/Kota di Provinsi  
Jawa Timur, 2018–2022**  
*Population by Regency/Municipality in Jawa Timur  
Province, 2018–2022*

<b>Kabupaten/Kota Regency/Municipality</b>	<b>2018</b>	<b>2019</b>	<b>2020</b>	<b>2021</b>	<b>2022</b>
(1)	(2)	(3)	(4)	(5)	(6)
Kabupaten Pacitan	554 394	555 304	586 110	589 108	592 916
Kabupaten Ponorogo	870 705	871 370	949 318	955 839	964 253
Kabupaten Trenggalek	694 902	696 295	731 125	734 888	739 669
Kabupaten Tulungagung	1 035 290	1 039 284	1 089 775	1 096 588	1 105 337
Kabupaten Blitar	1 157 500	1 160 677	1 223 745	1 231 013	1 240 322
Kabupaten Kediri	1 568 113	1 574 272	1 635 294	1 644 400	1 656 020
Kabupaten Malang	2 591 795	2 606 204	2 654 448	2 668 296	2 685 900
Kabupaten Lumajang	1 039 794	1 042 395	1 119 251	1 127 094	1 137 227
Kabupaten Jember	2 440 714	2 450 668	2 536 729	2 550 360	2 567 718
Kabupaten Banyuwangi	1 609 677	1 613 991	1 708 114	1 718 462	1 731 731
Kabupaten Bondowoso	772 297	775 715	776 151	778 525	781 417
Kabupaten Situbondo	679 993	682 978	685 967	688 337	691 260
Kabupaten Probolinggo	1 162 092	1 168 503	1 152 537	1 155 894	1 159 965
Kabupaten Pasuruan	1 616 578	1 627 396	1 605 969	1 611 805	1 619 035
Kabupaten Sidoarjo	2 216 804	2 249 476	2 082 801	2 091 930	2 103 401
Kabupaten Mojokerto	1 108 718	1 117 688	1 119 209	1 125 522	1 133 584
Kabupaten Jombang	1 258 618	1 263 814	1 318 062	1 325 914	1 335 972
Kabupaten Nganjuk	1 051 900	1 054 611	1 103 902	1 109 683	1 117 033
Kabupaten Madiun	681 394	682 684	744 350	750 143	757 665
Kabupaten Magetan	628 924	628 977	670 812	674 133	678 343
Kabupaten Ngawi	830 090	830 108	870 057	873 346	877 432
Kabupaten Bojonegoro	1 243 906	1 246 927	1 249 692	1 301 635	1 315 125

Lanjutan Tabel/*Continued Table* 13.1

Kabupaten/Kota <i>Regency/Municipality</i>	2018	2019	2020	2021	2022
(1)	(2)	(3)	(4)	(5)	(6)
Kabupaten Tuban	1 168 277	1 172 790	1 198 012	1 203 127	1 209 543
Kabupaten Lamongan	1 188 913	1 189 106	1 344 165	1 356 027	1 371 509
Kabupaten Gresik	1 299 024	1 312 881	1 311 215	1 320 570	1 332 664
Kabupaten Bangkalan	978 892	986 672	1 060 377	1 071 712	1 086 620
Kabupaten Sampang	968 520	978 875	969 694	976 020	984 162
Kabupaten Pamekasan	871 497	879 992	850 057	853 507	857 818
Kabupaten Sumenep	1 085 227	1 088 910	1 124 436	1 129 822	1 136 632
Kota Kediri	285 582	287 409	286 796	287 962	289 418
Kota Blitar	140 971	141 876	149 149	150 371	151 960
Kota Malang	866 118	870 682	843 810	844 933	846 126
Kota Probolinggo	235 211	237 208	239 649	241 202	243 200
Kota Pasuruan	199 078	200 422	208 006	209 528	211 497
Kota Mojokerto	128 282	129 014	132 434	133 272	134 350
Kota Madiun	176 697	177 007	195 175	196 917	199 192
Kota Surabaya	2 885 555	2 896 195	2 874 314	2 880 284	2 887 223
Kota Batu	205 788	207 490	213 046	214 653	216 735
<b>Provinsi Jawa Timur</b>	<b>39 500 851</b>	<b>39 698 631</b>	<b>40 665 696</b>	<b>40 878 789</b>	<b>41 149 974</b>

Catatan/*Note*: <sup>1</sup> Hasil SP2021 Bulan September/the result of Indonesia Population (September)  
 Sumber/*Source*: BPS, Data dari Hasil Proyeksi Penduduk Indonesia 2010–2035 (Pertengahan tahun/Juni) dan Hasil SP2021 (September)/BPS, Data from the result of Indonesia Population Projection 2010–2035 (mid year/June) and Result of Indonesia Population 2021 (September)

**Tabel**  
**Table** 13.2

**Laju Pertumbuhan Produk Domestik Regional Bruto Atas Dasar Harga Konstan 2010 Menurut Kabupaten/Kota di Provinsi Jawa Timur (persen), 2018–2022**  
***Rate of Growth of Gross Regional Domestic Products at Constant 2010 Prices by Regency/Municipality in Jawa Timur Province (percent), 2018–2022***

Kabupaten/Kota Regency/Municipality	2018	2019	2020	2021 *	2022**
(1)	(2)	(3)	(4)	(5)	(6)
Kabupaten Pacitan	5,47	5,08	-1,84	2,49	5,54
Kabupaten Ponorogo	5,27	5,01	-0,90	3,19	3,24
Kabupaten Trenggalek	5,03	5,08	-2,17	3,65	4,52
Kabupaten Tulungagung	5,21	5,32	-3,09	3,53	5,22
Kabupaten Blitar	5,10	5,12	-2,29	3,02	5,20
Kabupaten Kediri	5,07	5,06	-2,41	3,06	4,90
Kabupaten Malang	5,55	5,49	-2,68	3,12	5,13
Kabupaten Lumajang	5,00	4,61	-2,79	3,14	4,43
Kabupaten Jember	5,02	5,51	-2,98	4,00	4,53
Kabupaten Banyuwangi	5,84	5,55	-3,58	4,08	4,43
Kabupaten Bondowoso	5,08	5,30	-1,36	3,49	3,51
Kabupaten Situbondo	5,46	5,44	-2,33	3,26	4,39
Kabupaten Probolinggo	4,47	4,56	-2,12	3,35	4,52
Kabupaten Pasuruan	5,73	5,83	-2,03	4,34	5,32
Kabupaten Sidoarjo	6,01	5,99	-3,69	4,21	7,53
Kabupaten Mojokerto	5,88	5,81	-1,11	4,12	5,82
Kabupaten Jombang	5,29	5,10	-1,98	3,24	5,37
Kabupaten Nganjuk	5,38	5,36	-1,71	3,61	4,84
Kabupaten Madiun	5,10	5,42	-1,69	3,34	4,32
Kabupaten Magetan	5,21	5,04	-1,64	3,04	3,89
Kabupaten Ngawi	5,21	5,05	-1,69	2,55	3,19

Lanjutan Tabel/*Continued Table* 13.2

<b>Kabupaten/Kota Regency/Municipality</b>	<b>2018</b>	<b>2019</b>	<b>2020</b>	<b>2021 *</b>	<b>2022**</b>
(1)	(2)	(3)	(4)	(5)	(6)
Kabupaten Bojonegoro	4,39	6,34	-0,40	-5,54	-6,16
Kabupaten Tuban	5,15	5,14	-5,85	3,00	8,88
Kabupaten Lamongan	5,44	5,43	-2,65	3,43	5,56
Kabupaten Gresik	5,81	5,42	-3,68	3,79	7,38
Kabupaten Bangkalan	4,22	1,03	-5,59	-2,07	-1,12
Kabupaten Sampang	4,11	1,85	-0,29	0,22	2,31
Kabupaten Pamekasan	5,46	4,92	-2,54	3,41	4,66
Kabupaten Sumenep	3,63	0,14	-1,13	2,61	3,11
Kota Kediri	5,43	5,47	-6,25	2,50	3,95
Kota Blitar	5,82	5,84	-2,28	4,28	5,22
Kota Malang	5,72	5,73	-2,26	4,21	6,32
Kota Probolinggo	5,93	5,94	-3,64	4,06	6,12
Kota Pasuruan	5,54	5,56	-4,33	3,64	6,22
Kota Mojokerto	5,80	5,65	-3,69	3,65	5,56
Kota Madiun	5,96	5,69	-3,39	4,73	5,52
Kota Surabaya	6,19	6,09	-4,85	4,29	6,51
Kota Batu	6,50	6,51	-6,46	4,04	6,18
<b>Provinsi Jawa Timur</b>	<b>5,47</b>	<b>5,53</b>	<b>-2,33</b>	<b>3,57</b>	<b>5,34</b>

Catatan/Note: \* Angka sementara / Preliminary Figures      \*\* Angka sangat sementara / Very Preliminary Figures

Sumber/Source: BPS, berbagai sensus, survei dan sumber lain/BPS-Statistics Indonesia, various census, survey, and other sources

**Tabel**  
**Table** 13.3**Jumlah Penduduk Miskin Menurut Kabupaten/Kota di  
Provinsi Jawa Timur (ribu), 2018–2022**  
**Number of Poor Population by Regency/Municipality in  
Jawa Timur Province (thousand), 2018–2022**

Kabupaten/Kota Regency/Municipality	2018	2019	2020	2021	2022
(1)	(2)	(3)	(4)	(5)	(6)
Kabupaten Pacitan	78,64	75,86	80,82	84,19	76,93
Kabupaten Ponorogo	90,22	83,97	86,74	89,94	81,80
Kabupaten Trenggalek	83,50	76,44	81,06	84,89	76,75
Kabupaten Tulungagung	75,23	70,01	76,40	78,59	70,52
Kabupaten Blitar	112,40	103,75	108,55	112,62	101,94
Kabupaten Kediri	177,20	163,95	179,93	184,49	169,46
Kabupaten Malang	268,49	246,60	265,56	276,58	252,88
Kabupaten Lumajang	103,69	98,88	102,60	105,25	95,04
Kabupaten Jember	243,42	226,57	247,99	257,09	232,73
Kabupaten Banyuwangi	125,50	121,37	130,37	130,93	122,01
Kabupaten Bondowoso	110,98	103,33	110,24	115,18	105,69
Kabupaten Situbondo	80,27	76,44	83,74	86,95	81,46
Kabupaten Probolinggo	217,06	207,22	218,35	223,32	203,23
Kabupaten Pasuruan	152,48	141,09	151,43	159,78	148,62
Kabupaten Sidoarjo	125,75	119,29	127,05	137,15	125,69
Kabupaten Mojokerto	111,55	108,81	118,80	120,54	111,03
Kabupaten Jombang	120,19	116,44	125,94	127,30	115,48
Kabupaten Nganjuk	127,28	118,51	122,73	125,53	113,63
Kabupaten Madiun	77,75	71,91	78,30	81,61	74,07
Kabupaten Magetan	64,86	60,43	65,09	67,75	62,65
Kabupaten Ngawi	123,09	119,43	128,19	130,81	119,02



Lanjutan Tabel/*Continued Table* 13.3

<b>Kabupaten/Kota Regency/Municipality</b>	<b>2018</b>	<b>2019</b>	<b>2020</b>	<b>2021</b>	<b>2022</b>
(1)	(2)	(3)	(4)	(5)	(6)
Kabupaten Bojonegoro	163,94	154,64	161,10	166,52	153,40
Kabupaten Tuban	178,64	170,80	187,13	192,58	178,05
Kabupaten Lamongan	164,00	157,11	164,68	166,82	151,08
Kabupaten Gresik	154,02	148,61	164,05	166,35	149,64
Kabupaten Bangkalan	191,33	186,11	204,00	215,97	196,11
Kabupaten Sampang	204,82	202,21	224,74	237,23	217,97
Kabupaten Pamekasan	125,76	122,43	129,41	137,12	126,02
Kabupaten Sumenep	218,60	211,98	220,23	224,73	206,20
Kota Kediri	21,90	20,54	22,19	22,55	21,15
Kota Blitar	10,47	10,10	11,10	11,33	10,65
Kota Malang	35,49	35,39	38,77	40,62	38,56
Kota Probolinggo	16,90	16,37	17,72	17,91	16,16
Kota Pasuruan	13,45	12,92	13,40	13,97	13,02
Kota Mojokerto	7,04	6,63	8,09	8,37	7,88
Kota Madiun	7,92	7,69	8,83	9,06	8,49
Kota Surabaya	140,81	130,55	145,67	152,49	138,21
Kota Batu	7,98	7,89	8,12	8,63	8,05
<b>Provinsi Jawa Timur</b>	<b>4 332,59</b>	<b>4 112,25</b>	<b>4 419,10</b>	<b>4 572,73</b>	<b>4.181,29</b>

Catatan/*Note*: ...

Sumber/*Source*: BPS, Survei Sosial Ekonomi Nasional I Maret/BPS-Statistics Indonesia, March National Socio economic Survey

**Tabel**  
**Table** 13.4**Indeks Pembangunan Manusia Menurut Kabupaten/Kota  
di Provinsi Jawa Timur, 2018–2022**  
*Human Development Index by Regency/Municipality in  
Jawa Timur Province, 2018–2022*

Kabupaten/Kota Regency/Municipality	2018	2019	2020	2021	2022
(1)	(2)	(3)	(4)	(5)	(6)
Kabupaten Pacitan	67,33	68,16	68,39	68,57	69,37
Kabupaten Ponorogo	69,91	70,56	70,81	71,06	71,87
Kabupaten Trenggalek	68,71	69,46	69,74	70,06	71,00
Kabupaten Tulungagung	71,99	72,62	73,00	73,15	74,06
Kabupaten Blitar	69,93	70,57	70,58	71,05	71,86
Kabupaten Kediri	71,07	71,85	72,05	72,56	73,46
Kabupaten Malang	69,40	70,35	70,36	70,60	71,38
Kabupaten Lumajang	64,83	65,33	65,46	66,07	66,95
Kabupaten Jember	65,96	66,69	67,11	67,32	67,97
Kabupaten Banyuwangi	70,06	70,60	70,62	71,38	71,94
Kabupaten Bondowoso	65,27	66,09	66,43	66,59	67,31
Kabupaten Situbondo	66,42	67,09	67,38	67,78	68,25
Kabupaten Probolinggo	64,85	65,60	66,07	66,26	66,96
Kabupaten Pasuruan	67,41	68,29	68,60	68,93	69,68
Kabupaten Sidoarjo	79,50	80,05	80,29	80,65	81,02
Kabupaten Mojokerto	72,64	73,53	73,83	74,15	74,89
Kabupaten Jombang	71,86	72,85	72,97	73,45	74,05
Kabupaten Nganjuk	71,23	71,71	71,72	71,97	72,93
Kabupaten Madiun	71,01	71,69	71,73	71,88	72,39
Kabupaten Magetan	72,91	73,49	73,92	74,15	74,85
Kabupaten Ngawi	69,91	70,41	70,54	71,04	71,75

Lanjutan Tabel/*Continued Table* 13.4

<b>Kabupaten/Kota Regency/Municipality</b>	<b>2018</b>	<b>2019</b>	<b>2020</b>	<b>2021</b>	<b>2022</b>
(1)	(2)	(3)	(4)	(5)	(6)
Kabupaten Bojonegoro	67,85	68,75	69,04	69,59	70,12
Kabupaten Tuban	67,43	68,37	68,40	68,91	69,67
Kabupaten Lamongan	71,97	72,57	72,58	73,12	74,02
Kabupaten Gresik	75,28	76,10	76,11	76,50	77,16
Kabupaten Bangkalan	62,87	63,79	64,11	64,36	65,05
Kabupaten Sampang	61,00	61,94	62,70	62,80	63,39
Kabupaten Pamekasan	65,41	65,94	66,26	66,40	66,99
Kabupaten Sumenep	65,25	66,22	66,43	67,04	67,87
Kota Kediri	77,58	78,08	78,23	78,60	79,59
Kota Blitar	77,58	78,56	78,57	78,98	79,93
Kota Malang	80,89	81,32	81,45	82,04	82,71
Kota Probolinggo	72,53	73,27	73,27	73,66	74,56
Kota Pasuruan	74,78	75,25	75,26	75,62	76,54
Kota Mojokerto	77,14	77,96	78,04	78,43	79,32
Kota Madiun	80,33	80,88	80,91	81,25	82,01
Kota Surabaya	81,74	82,22	82,23	82,31	82,74
Kota Batu	75,04	75,88	75,90	76,28	77,22
<b>Provinsi Jawa Timur</b>	<b>70,77</b>	<b>71,50</b>	<b>71,71</b>	<b>72,14</b>	<b>72,75</b>

Catatan/*Note*: ...

Sumber/*Source*: BPS, berbagai sensus, survei dan sumber lain/BPS-Statistics Indonesia, various census, survey, and other sources

**ST 2023**  
SENSUS PERTANIAN

**BerAKHLAK**  
Berorientasi Pelayanan Akuntabel Kompeten  
Harmonis Loyal Adaptif Kolaboratif

# DATA

## MENCERDASKAN BANGSA



**BADAN PUSAT STATISTIK  
KABUPATEN MADIUN**

Jl Raya Solo No.30 Jiwan, Madiun

Telp/Fax : 0351-463193

Email : [bps3519@bps.go.id](mailto:bps3519@bps.go.id), Web : [Madiunkab.bps.go.id](http://Madiunkab.bps.go.id)