

# Kabupaten NGANJUK DALAM ANGKA

*Nganjuk Regency In Figure*

# 2023



**Kabupaten**  
**NGANJUK DALAM ANGKA**

*Nganjuk Regency In Figure*

**2023**

**KABUPATEN NGANJUK DALAM ANGKA**  
***Nganjuk Regency in Figures***  
**2023**

ISSN: 0215-5699

No. Publikasi/*Publication Number*: 35180.2302

Katalog /*Catalog*: 1102001.3518

Ukuran Buku/*Book Size*: 14,8 cm x 21 cm

Jumlah Halaman/*Number of Pages* : xl + 336 hal/*pages*

Naskah/*Manuscript*:

BPS KABUPATEN NGANJUK

*BPS-Statistics of Nganjuk Regency*

Penyunting/*Editor*:

BPS KABUPATEN NGANJUK

*BPS-Statistics of Nganjuk Regency*

Gambar Kover/*Cover Design*:

BPS KABUPATEN NGANJUK

*BPS-Statistics of Nganjuk Regency*

Ilustrasi Kover/*Cover Illustration*:

Taman Nyawiji/ *Nyawiji Park*

Diterbitkan oleh/*Published by*:

©BPS KABUPATEN NGANJUK/*BPS-Statistics of Nganjuk Regency*

Dicetak oleh/*Printed by*:

CV. Azka Putra Pratama

Dilarang mengumumkan, mendistribusikan, mengomunikasikan, dan/atau menggandakan sebagian atau seluruh isi buku ini untuk tujuan komersil tanpa izin tertulis dari Badan Pusat Statistik.

*Prohibited to announce, distribute, communicate, and/or copy part or all of this book for commercial purpose without permission from BPS-Statistics Indonesia.*

**TIM PENYUSUN/TEAM MEMBERS**

**Pengarah/Director**

Ir. Siswi Harini, M.Si

**Penanggung Jawab/Persons in Charge**

Ir. Siswi Harini, M.Si

**Penyunting/Editors**

Ari Soeprapto, S.Si, M.Si

**Pengolah Data dan Penulis Naskah/Data Processing and Authors**

Yuni Hariningsih, S.Stat

**Penata Letak/Layout Designers**

Yuni Hariningsih, S.Stat



## KONTRIBUTOR DATA/DATA CONTRIBUTOR

1. Kementerian Agama Kabupaten Nganjuk/*Ministry of Religious Affair of Nganjuk Regency*
2. Kementerian Pendidikan dan Kebudayaan/*The Ministry of Education and Culture*
3. Kementerian Dalam Negeri/*Ministry of Internal Affairs*
4. Stasiun Geofisika Nganjuk/*Geophysical Station of Nganjuk*
5. Badan Pusat Statistik/*BPS-Statistics Indonesia*
6. Dinas Kependudukan dan Pencatatan Sipil Kabupaten Nganjuk/*Department of Population and Civil Registration of Nganjuk Regency*
7. Dinas Pertanian Kabupaten Nganjuk/*Department of Agriculture of Nganjuk Regency*
8. Dinas Ketahanan Pangan dan Perikanan Kabupaten Nganjuk/*Department of Food Security and Fisheries of Nganjuk Regency*
9. Dinas Perindustrian dan Perdagangan Kabupaten Nganjuk/*Department of Industry and Commerce of Nganjuk Regency*
10. Dinas Pariwisata, Kepemudaan, Olahraga dan Kebudayaan Kabupaten Nganjuk/*Department of Tourism, Youth, Sports and Culture of Nganjuk Regency*
11. Dinas Tenaga Kerja, Koperasi dan Usaha Mikro Daerah Kabupaten Nganjuk/*Regional Office of Manpower, Cooperatives and Micro Enterprises of Nganjuk Regency*
12. PT POS Indonesia (Persero) Nganjuk/*PT POS Indonesia (Persero) of Nganjuk Regency*
13. PT PLN ULP 3 Mojokerto/*PT PLN of ULP 3 Mojokerto*
14. PDAM Kabupaten Nganjuk/*PDAM of Kabupaten Nganjuk*
15. Badan Pengelola Keuangan dan Aset Daerah Kabupaten Nganjuk/*Regional Financial and Asset Management Agency of Nganjuk Regency*
16. Dinas Perhubungan Kabupaten Nganjuk/*Department of Transportation of Nganjuk Regency*
17. Sekretariat DPRD Kabupaten Nganjuk/*Secretariat DPRD of Nganjuk Regency*
18. Perum Perhutani KPH Nganjuk/*Perum Perhutani KPH of Nganjuk Regency*
19. Dinas Kesehatan Kabupaten Nganjuk/*Public health Office of Nganjuk Regency*

20. Badan Kepegawaian dan Pengembangan Sumber Daya Manusia Kabupaten Nganjuk/ *Staffing and Human Resources Development Agency of Nganjuk Regency*
21. Dinas Pekerjaan Umum dan Penataan Ruang Kabupaten Nganjuk/ *Department of Public Works and Spatial Planning of Nganjuk Regency*

<https://nganjukkab.bps.go.id>









**KEPALA BPS KABUPATEN NGANJUK**  
**CHIEF STATISTICIAN OF NGANJUK REGENCY**



**Ir. SISWI HARINI, M.Si**





## KATA PENGANTAR

Kabupaten Nganjuk Dalam Angka 2023 merupakan publikasi tahunan yang diterbitkan oleh BPS Kabupaten Nganjuk. Disadari bahwa publikasi ini belum sepenuhnya memenuhi harapan pihak pemakai data khususnya para perencana, namun diharapkan dapat membantu melengkapi penyusunan rencana pembangunan di Kabupaten Nganjuk.

Publikasi ini dapat terwujud berkat kerja sama dan bantuan dari berbagai pihak baik instansi pemerintah maupun swasta. Kepada semua pihak yang telah memberikan bantuan disampaikan penghargaan dan terima kasih yang sebesar-besarnya.

Walaupun publikasi ini telah disiapkan sebaik-baiknya, namun disadari masih ada kekurangan dan kesalahan yang terjadi. Untuk perbaikan publikasi ini, tanggapan dan saran yang bersifat konstruktif dari para pemakai sangat diharapkan.

Nganjuk, Februari 2023  
Kepala BPS  
Kabupaten Nganjuk,



**Ir. Siswi Harini, M.Si**



## PREFACE

*Nganjuk Regency in Figures 2023 is an annual publication written by BPS-Statistic of Nganjuk Regency. Despite the fact that this publication has not perfect and has not fully filled the user's hope, especially for the planners, it hopefully can assist the development planning of Nganjuk Regency.*

*The release has been made with the assistance and contribution from both public institutions and private organizations. Therefore to all parties who have been involved in the preparation of this publication, I would like to express my highly appreciation and gratitude.*

*In spite of high effort in preparation, failures and mistakes are still probably occurred. Comments and constructive suggestions for the improvement of this publication are always welcome.*

*Nganjuk, February 2023  
Chief Statistician of  
Nganjuk Regency,*



**Ir. Siswi Harini, M.Si**

## DAFTAR ISI / CONTENTS

	Halaman <i>Page</i>
Kata Pengantar/ <i>Preface</i> .....	xi
Daftar Isi/ <i>Contents</i> .....	xiii
Daftar Tabel/ <i>List of Tables</i> .....	xv
Daftar Gambar/ <i>List of Figures</i> .....	xxxiii
Daftar Singkatan/ <i>List of Abbreviations</i> .....	xxxvii
Statistik Kunci/ <i>Key Statistics</i> .....	xxxix
1. Geografi dan Iklim/ <i>Geography and Climate</i> .....	1
2. Pemerintahan/ <i>Government</i> .....	15
3. Penduduk dan Ketenagakerjaan/ <i>Population and Employment</i> .....	35
4. Sosial dan Kesejahteraan Rakyat/ <i>Social and Welfare</i> .....	67
5. Pertanian, Kehutanan, Peternakan dan Perikanan/ <i>Agriculture, Forestry, Livestock and Fishery</i> .....	127
6. Energi/ <i>Energy</i> .....	211
7. Pariwisata/ <i>Tourism</i> .....	221
8. Transportasi dan Komunikasi/ <i>Transportation and Communication</i> .....	231
9. Koperasi dan Harga-Harga/ <i>Cooperative and Prices</i> .....	251
10. Pengeluaran Penduduk/ <i>Population Expenditure</i> .....	269
11. Industri dan Perdagangan/ <i>Industry and Trade</i> .....	279
12. Sistem Neraca Regional/ <i>System of Regional Accounts</i> .....	301
13. Perbandingan Antar Kabupaten/Kota/ <i>Regency/Municipality Comparison</i> .....	325





## DAFTAR TABEL/LIST OF TABLES

Halaman  
Page

<b>1. GEOGRAFI DAN IKLIM/GEOGRAPHY AND CLIMATE</b>	
<b>1.1 KEADAAN GEOGRAFI/GEOGRAPHY CONDITION</b>	
1.1.1 Luas Daerah dan Jumlah Pulau Menurut Kecamatan di Kabupaten Nganjuk, 2022 <i>Total Area and Number of Islands by Subdistrict in Nganjuk Regency, 2022</i> .....	9
1.1.2 Tinggi Wilayah dan Jarak ke Ibukota Menurut Kecamatan di Kabupaten Nganjuk, 2022 <i>Altitude and Distance to the Capital by Subdistrict in Nganjuk Regency, 2022</i> .....	11
<b>1.2 KEADAAN IKLIM/CLIMATE CONDITION</b>	
1.2.1 Pengamatan Unsur Iklim Menurut Bulan di Stasiun Sawahan Kabupaten Nganjuk, 2022 <i>Observation of Climate Elements By Months at Sawahan Station of Nganjuk Regency, 2022</i> .....	12
<b>2. PEMERINTAHAN/GOVERNMENT</b>	
<b>2.1 WILAYAH ADMINISTRATIF/ADMINISTRATIVE AREA</b>	
2.1.1 Jumlah Desa <sup>1</sup> /Kelurahan Menurut Kecamatan di Kabupaten Nganjuk, 2018-2022 <i>Number of Villages<sup>1</sup>/Kelurahan by Subdistrict in Nganjuk Regency, 2018-2022</i> .....	23
<b>2.2 DEWAN PERWAKILAN RAKYAT DAERAH REGIONAL HOUSE OF REPRESENTATIVE</b>	
2.2.1 Jumlah Anggota Dewan Perwakilan Rakyat Daerah Menurut Partai Politik dan Jenis Kelamin di Kabupaten Nganjuk, 2022 <i>Number of Regional House of Representatives's Members by Political Parties and Sex in Nganjuk Regency, 2022</i> .....	24
<b>2.3 SUMBER DAYA MANUSIA/HUMAN RESOURCES</b>	
2.3.1 Jumlah Pegawai Negeri Sipil Menurut Jabatan dan Jenis Kelamin di Kabupaten Nganjuk, Desember 2021 dan Desember 2022 <i>Number of Civil Servants by Occupation and Sex in Nganjuk Regency,</i>	

	Halaman Page
<i>December 2021 and December 2022</i> .....	25
2.3.2 Jumlah Pegawai Negeri Sipil Menurut Tingkat Pendidikan dan Jenis Kelamin di Kabupaten Nganjuk, Desember 2021 dan Desember 2022 <i>Number of Civil Servants by Educational Level and Sex in Nganjuk Regency, December 2021 and December 2022</i> .....	27
2.3.3 Jumlah Pegawai Negeri Sipil Menurut Tingkat Kepangkatan dan Jenis Kelamin di Kabupaten Nganjuk, Desember 2021 dan Desember 2022 <i>Number of Civil Servants by Hierarchy and Sex in Nganjuk Regency, December 2021 and December 2022</i> .....	29
<b>2.4 KEUANGAN PEMERINTAH/GOVERNMENT FINANCE</b>	
2.4.1 Realisasi Pendapatan Pemerintah Kabupaten Nganjuk Menurut Jenis Pendapatan (ribu rupiah), 2019–2022 <i>Actual Nganjuk Regency Government Revenues by Kind of Revenues (thousand rupiahs), 2019–2022</i> .....	31
2.4.2 Realisasi Belanja Pemerintah Kabupaten Nganjuk Menurut Jenis Belanja (ribu rupiah), 2019–2022 <i>Actual Nganjuk Regency Government Expenditures by Kind of Expenditures (thousand rupiahs), 2019–2022</i> .....	33
<b>3. PENDUDUK DAN KETENAGAKERJAAN POPULATION AND EMPLOYMENT</b>	
<b>3.1 PENDUDUK/POPULATION</b>	
3.1.1 Penduduk, Laju Pertumbuhan Penduduk, Distribusi Persentase Penduduk, Kepadatan Penduduk, Rasio Jenis Kelamin Penduduk Menurut Kecamatan di Kabupaten Nganjuk, 2021 dan 2022 <i>Population, Population Growth Rate, Percentage Distribution of Population, Population Density, and Population Sex Ratio by Subdistrict in Nganjuk Regency, 2021 and 2022</i> .....	47
3.1.2 Penduduk Menurut Kelompok Umur dan Jenis Kelamin di Kabupaten Nganjuk (jiwa), 2022 <i>Population by Age Group and Gender in Nganjuk Regency (people), 2022</i> .....	50

3.1.3	Penduduk Menurut Jenis Kelamin dan Kecamatan di Kabupaten Nganjuk (jiwa), 2022 <i>Population by Gender and Subdistrict in Nganjuk Regency (people), 2022</i> .....	51
3.1.4	Penduduk, Laju Pertumbuhan Penduduk per Tahun, Distribusi Persentase Penduduk, Kepadatan Penduduk, Rasio Jenis Kelamin Penduduk Menurut Kecamatan di Kabupaten Nganjuk, 2022 <i>Population, Population Growth Rate, Percentage Distribution of Population, Population Density, and Population Sex Ratio by Subdistrict in Nganjuk Regency, 2022</i> .....	52
<b>3.2</b>	<b>KETENAGAKERJAAN/EMPLOYMENT</b>	
3.2.1	Jumlah Penduduk Berumur 15 Tahun Keatas Menurut Jenis Kegiatan Selama Seminggu yang Lalu dan Jenis Kelamin di Kabupaten Nganjuk, 2022 <i>Population Aged 15 Years and Over by Type of Activity During The Previous Week and Sex in Nganjuk Regency, 2022</i> .....	55
3.2.2	Penduduk Berumur 15 Tahun ke Atas Menurut Pendidikan Tertinggi yang Ditamatkan dan Jenis Kegiatan Selama Seminggu yang Lalu di Kabupaten Nganjuk, 2022 <i>Population 15 Years of Age and Over by Educational Attainment and Type of Activity During the Previous Week in Nganjuk Regency, 2022 ...</i>	56
3.2.3	Penduduk Berumur 15 Tahun Ke Atas yang Bekerja Selama Seminggu yang Lalu Menurut Status Pekerjaan Utama dan Jenis Kelamin di Kabupaten Nganjuk, 2022 <i>Population 15 Years of Age and Over who Worked During The Previous Week by Main Employment Status and Sex in Nganjuk Regency, 2022</i> .....	58
3.2.4	Tingkat Pengangguran Terbuka (TPT) dan Tingkat Partisipasi Angkatan Kerja (TPAK) di Kabupaten Nganjuk, 2004-2022 <i>Unemployment Rate (UR) and Labor Force Participation Rate (LFPR) in Nganjuk Regency, 2004-2022</i> .....	59
3.2.5	Jumlah Pencari Kerja Menurut Tingkat Pendidikan yang Ditamatkan di Kabupaten Nganjuk, 2022 <i>Number of Job Seekers by Level of Education Enforced in Nganjuk Regency, 2022</i> .....	60

	Halaman Page
3.2.6 Jumlah Lowongan Kerja yang Terdaftar Menurut Lapangan Usaha di Kabupaten Nganjuk, 2022 <i>Number of Vacancy by Bussines Sector in Nganjuk Regency, 2022</i> .....	61
3.2.7 Jumlah Pencari Kerja yang Ditempatkan Menurut Tingkat Pendidikan di Kabupaten Nganjuk, 2022 <i>Number of Job Seekers Placed by Education Level in Nganjuk Regency, 2022</i> .....	62
3.2.8 Jumlah Pencari Kerja dan Lowongan Menurut Jenis Kelamin di Kabupaten Nganjuk, 2022 <i>Number of Job Seekers and Vacancies by Gender in Nganjuk Regency, 2022</i> .....	63
3.2.9 Jumlah Lowongan yang Terdaftar Menurut Jenis Antar Kerja di Kabupaten Nganjuk, 2022 <i>Number of Vacancies Registered by Type of Worker in Nganjuk Regency, 2022</i> .....	64
3.2.10 Jumlah Penempatan Kerja Menurut Jenis Antar Kerja di Kabupaten Nganjuk, 2022 <i>Number of Work Placement by Type of Work in Nganjuk Regency, 2022</i> .....	65
3.2.11 Jumlah Tenaga Kerja yang di PHK Menurut Kecamatan di Kabupaten Nganjuk, 2022 <i>Number of Fired Employer by Subdistrict in Nganjuk Regency, 2022</i> .....	66
<b>4. SOSIAL DAN KESEJAHTERAAN RAKYAT/SOCIAL AND WELFARE</b>	
<b>4.1 PENDIDIKAN/EDUCATION</b>	
4.1.1 Jumlah Sekolah, Guru, dan Murid Taman Kanak-Kanak (TK) di Bawah Kementerian Pendidikan dan Kebudayaan Menurut Kecamatan di Kabupaten Nganjuk, 2021/2022 dan 2022/2023 <i>Number of Schools, Teachers, and Pupils in Kindergarten Under The Ministry of Education and Culture by Subdistrict in Nganjuk Regency, 2021/2022 and 2022/2023</i> .....	75
4.1.2 Jumlah Sekolah, Guru, dan Murid Raudatul Athfal (RA) di Bawah Kementerian Agama Menurut Kecamatan di Kabupaten Nganjuk, 2021/2022 dan 2022/2023 <i>Number of Schools, Teachers, and Pupils in Raudatul Athfal (RA)</i>	

	<i>Under The Ministry of Religious Affairs by Subdistrict in Nganjuk Regency, 2021/2022 and 2022/2023</i> .....	78
4.1.3	Jumlah Sekolah, Guru, dan Murid Sekolah Dasar (SD) di Bawah Kementerian Pendidikan dan Kebudayaan Menurut Kecamatan di Kabupaten Nganjuk, 2021/2022 dan 2022/2023 <i>Number of Schools, Teachers, and Pupils in Elementary School Under The Ministry of Education and Culture by Subdistrict in Nganjuk Regency, 2021/2022 and 2022/2023</i> .....	79
4.1.4	Jumlah Sekolah, Guru, dan Murid Madrasah Ibtidaiyah (MI) di Bawah Kementerian Agama Menurut Kecamatan Menurut Kecamatan di Kabupaten Nganjuk, 2021/2022 dan 2022/2023 <i>Number of Schools, Teachers, and Pupils in Madrasah Ibtidaiyah (MI) Under The Ministry of Religious Affairs by Subdistrict in Nganjuk Regency, 2021/2022 and 2022/2023</i> .....	82
4.1.5	Jumlah Sekolah, Guru, dan Murid Sekolah Menengah Pertama (SMP) di Bawah Kementerian Pendidikan dan Kebudayaan Menurut Kecamatan di Kabupaten Nganjuk, 2021/2022 dan 2022/2023 <i>Number of Schools, Teachers, and Pupils in Junior High Schools Under The Ministry of Education and Culture by Subdistrict in Nganjuk Regency, 2021/2022 and 2022/2023</i> .....	85
4.1.6	Jumlah Sekolah, Guru, dan Murid Madrasah Tsanawiyah (MTs) di Bawah Kementerian Agama Menurut Kecamatan di Kabupaten Nganjuk, 2021/2022 dan 2022/2023 <i>Number of Schools, Teachers, and Pupils in Madrasah Tsanawiyah (MTs) Under The Ministry of Religious Affairs by Subdistrict in Nganjuk Regency, 2021/2022 and 2022/2023</i> .....	88
4.1.7	Jumlah Sekolah, Guru, dan Murid Sekolah Menengah Atas (SMA) di Bawah Kementerian Pendidikan dan Kebudayaan Menurut Kecamatan di Kabupaten Nganjuk, 2021/2022 dan 2022/2023 <i>Number of Schools, Teachers, and Pupils in Senior High School Under The Ministry of Education and Culture by Subdistrict in Nganjuk Regency, 2021/2022 and 2022/2023</i> .....	91
4.1.8	Jumlah Sekolah, Guru, dan Murid Sekolah Menengah Kejuruan (SMK) di Bawah Kementerian Pendidikan dan Kebudayaan Menurut Kecamatan di Kabupaten Nganjuk, 2021/2022 dan 2022/2023	

	<i>Number of Schools, Teachers, and Pupils in Vocational High Schools Under The Ministry of Education and Culture by Subdistrict in Nganjuk Regency, 2021/2022 and 2022/2023 .....</i>	94
4.1.9	Jumlah Sekolah, Guru, dan Murid Madrasah Aliyah (MA) di Bawah Kementerian Agama Menurut Kecamatan di Kabupaten Nganjuk, 2021/2022 dan 2022/2023 <i>Number of Schools, Teachers, and Pupils in Madrasah Aliyah (MA) Under the Ministry of Religious Affairs by Subdistrict in Nganjuk Regency, 2021/2022 and 2022/2023 .....</i>	97
4.1.10	Jumlah Desa <sup>1</sup> /Kelurahan yang Memiliki Fasilitas Sekolah Menurut Kecamatan dan Tingkat Pendidikan di Kabupaten Nganjuk, 2019-2021 <i>Number of Villages<sup>1</sup> Having Educational Facilities by Subdistrict and Educational Level in Nganjuk Regency, 2019-2021 .....</i>	100
4.1.11	Angka Partisipasi Murni (APM) dan Angka Partisipasi Kasar (APK) Menurut Jenjang Pendidikan di Kabupaten Nganjuk, 2021 dan 2022 <i>Net Participation Rates and Gross Participation Rates by Educational Level in Nganjuk Regency, 2021 and 2022 .....</i>	105
4.1.12	Persentase Penduduk Berumur 15 Tahun ke Atas yang Melek Huruf Menurut Kelompok Umur di Kabupaten Nganjuk, 2021 dan 2022 <i>Percentage of Literate People Aged 15 Years and Over by Age Group in Nganjuk Regency, 2021 and 2022 .....</i>	106
<b>4.2</b>	<b>KESEHATAN/HEALTH</b>	
4.2.1	Jumlah Desa <sup>1</sup> /Kelurahan Yang Memiliki Sarana Kesehatan Menurut Kecamatan di Kabupaten Nganjuk, 2019-2021 <i>Number of Villages<sup>1</sup> Having Health Facilities by Subdistrict in Nganjuk Regency, 2019-2021 .....</i>	107
4.2.2	Jumlah Tenaga Kesehatan Menurut Kecamatan di Kabupaten Nganjuk, 2022 <i>Number of Health Human Resources by Subdistrict in Nganjuk Regency, 2022.....</i>	113
4.2.3	Jumlah Rumah Sakit Umum, Rumah Sakit Khusus, Puskesmas, Klinik Pratama, dan Posyandu Menurut Kecamatan di Kabupaten Nganjuk, 2021 dan 2022 <i>Number of General Hospital, Specialized Hospital, Public Health</i>	

	<i>Center, Primary Clinic, and Integrated Health Post by Subdistrict in Nganjuk Regency, 2021 and 2022.....</i>	116
<b>4.3</b>	<b>AGAMA DAN SOSIAL LAINNYA</b>	
	<b>RELIGION AND OTHER SOCIAL AFFAIRS</b>	
<b>4.3</b>	<b>AGAMA DAN SOSIAL LAINNYA</b>	
	<b>RELIGION AND OTHER SOCIAL AFFAIRS</b>	
4.3.1	Jumlah Penduduk Menurut Kecamatan dan Agama yang Dianut di Kabupaten Nganjuk, 2022 <i>Population by Subdistrict and Religion in Nganjuk Regency, 2022.....</i>	119
4.3.2	Jumlah Tempat Peribadatan Menurut Kecamatan di Kabupaten Nganjuk, 2022 <i>Number of Places of Worship by Subdistrict and Religion in Nganjuk Regency, 2022.....</i>	120
4.3.3	Jumlah Desa <sup>1</sup> /Kelurahan yang Mengalami Bencana Alam <sup>2</sup> Menurut Kecamatan di Kabupaten Nganjuk, 2019-2021 <i>Number of Villages<sup>1</sup> that Had Natural Disaster<sup>2</sup> by Subdistrict in Nganjuk Regency, 2019-2021.....</i>	121
<b>4.4</b>	<b>KEMISKINAN/POVERTY</b>	
4.4.1	Garis Kemiskinan, Jumlah, dan Persentase Penduduk Miskin di Kabupaten Nganjuk, 2013–2022 <i>Poverty Line, Number, and Percentage of Poor People in Nganjuk Regency, 2013–2022.....</i>	124
4.4.2	Indeks Kedalaman Kemiskinan dan Indeks Keparahan Kemiskinan di Kabupaten Nganjuk, 2013–2022 <i>Poverty Gap Index and Poverty Severity Index in Nganjuk Regency, 2013–2022.....</i>	125
<b>5.</b>	<b>PERTANIAN, KEHUTANAN, PETERNAKAN DAN PERIKANAN/ AGRICULTURE, FORESTRY, LIVESTOCK AND FISHERY</b>	
<b>5.1</b>	<b>HORTIKULTURA/HORTICULTURE</b>	
5.1.1	Luas Panen Tanaman Sayuran Menurut Kecamatan dan Jenis Tanaman di Kabupaten Nganjuk (ha), 2021 dan 2022 <i>Harvested Area of Vegetables by Subdistrict and Kind of Plant in Nganjuk Regency (ha), 2021 and 2022.....</i>	139



5.1.2	Produksi Tanaman Sayuran Menurut Kecamatan dan Jenis Tanaman di Kabupaten Nganjuk (kuintal), 2021 dan 2022 <i>Production of Vegetables by Subdistrict and Kind of Plant in Nganjuk Regency (quintal), 2021 and 2022</i> .....	143
5.1.3	Luas Panen Tanaman Sayuran dan Buah–Buahan Semusim Menurut Jenis Tanaman di Kabupaten Nganjuk (ha), 2019-2022 <i>Harvested Area of Seasonal Vegetables and Fruits by Kind of Plant in Nganjuk Regency (ha), 2019-2022</i> .....	147
5.1.4	Produksi Tanaman Sayuran dan Buah–Buahan Semusim Menurut Jenis Tanaman di Kabupaten Nganjuk (kuintal), 2019-2022 <i>Production of Seasonal Vegetables and Fruits by Kind of Plant in Nganjuk Regency (quintal), 2019-2022</i> .....	148
5.1.5	Luas Panen Tanaman Biofarmaka Menurut Kecamatan dan Jenis Tanaman di Kabupaten Nganjuk (m <sup>2</sup> ), 2021 dan 2022 <i>Harvested Area of Medicinal Plants by Subdistrict and Kind of Plant in Nganjuk Regency (m<sup>2</sup>), 2021 and 2022</i> .....	149
5.1.6	Produksi Tanaman Biofarmaka Menurut Kecamatan dan Jenis Tanaman di Kabupaten Nganjuk (kg), 2021 dan 2022 <i>Production of Medicinal Plants by Subdistrict and Kind of Plant in Nganjuk Regency (kg), 2021 and 2022</i> .....	152
5.1.7	Luas Panen Tanaman Biofarmaka Menurut Jenis Tanaman di Kabupaten Nganjuk (m <sup>2</sup> ), 2019-2022 <i>Harvested Area of Medicinal Plants by Kind of Plant in Nganjuk Regency (m<sup>2</sup>), 2019-2022</i> .....	155
5.1.8	Produksi Tanaman Biofarmaka Menurut Jenis Tanaman di Kabupaten Nganjuk (kg), 2019-2022 <i>Production of Medicinal Plants by Kind of Plant in Nganjuk Regency (kg), 2019-2022</i> .....	156
5.1.9	Luas Panen Tanaman Hias Menurut Kecamatan dan Jenis Tanaman di Kabupaten Nganjuk (m <sup>2</sup> ), 2021 dan 2022 <i>Harvested Area of Ornamental Plants by Subdistrict and Kind of Plant in Nganjuk Regency (m<sup>2</sup>), 2021 and 2022</i> .....	157
5.1.10	Produksi Tanaman Hias Menurut Kecamatan dan Jenis Tanaman di Kabupaten Nganjuk (tangkai), 2021 dan 2022 <i>Production of Ornamental Plants by Subdistrict and Kind of Plant in Nganjuk Regency (stalks), 2021 and 2022</i> .....	160

5.1.11	Luas Panen Tanaman Hias Menurut Jenis Tanaman di Kabupaten Nganjuk (m <sup>2</sup> ), 2019-2022 <i>Harvested Area of Ornamental Plants by Kind of Plant in Nganjuk Regency (m<sup>2</sup>), 2019-2022</i> .....	163
5.1.12	Produksi Tanaman Hias Menurut Jenis Tanaman di Kabupaten Nganjuk (tangkai), 2019-2022 <i>Production of Ornamental Plants by Kind of Plant in Nganjuk Regency (stalks), 2019-2022</i> .....	164
5.1.13	Produksi Buah-buahan Menurut Kecamatan dan Jenis Tanaman di Kabupaten Nganjuk (kuintal), 2021 dan 2022 <i>Production of Fruits by Subdistrict and Kind of Plant in Nganjuk Regency (quintal), 2021 and 2022</i> .....	165
5.1.14	Produksi Buah-Buahan dan Sayuran Tahunan Menurut Jenis Tanaman di Kabupaten Nganjuk (kuintal), 2019-2022 <i>Production of Annual Fruits and Vegetables by Kind of Plant in Nganjuk Regency (quintal), 2019-2022</i> .....	169
<b>5.2 PERKEBUNAN/ESTATE CROPS</b>		
5.2.1	Luas Areal Tanaman Perkebunan Menurut Kecamatan dan Jenis Tanaman di Kabupaten Nganjuk (ha), 2021 dan 2022 <i>Planted Area of Estate Crops by Subdistrict and Type of Crops in Nganjuk Regency (ha), 2021 and 2022</i> .....	171
5.2.2	Produksi Tanaman Perkebunan Menurut Kecamatan dan Jenis Tanaman di Kabupaten Nganjuk (ton), 2021 dan 2022 <i>Production of Estates by Subdistrict and Type of Crops in Nganjuk Regency (ton), 2021 and 2022</i> .....	178
5.2.3	Luas Areal Tanaman Perkebunan Rakyat Menurut Jenis Tanaman di Kabupaten Nganjuk (ha), 2018-2022 <i>Planted Area of Estate Crops by Type of Crops in Nganjuk Regency (ha), 2018-2022</i> .....	185
5.2.4	Produksi Perkebunan Rakyat Menurut Jenis Tanaman di Kabupaten Nganjuk (ton), 2018-2022 <i>Production of Estates by Type of Crops in Nganjuk Regency (ton), 2018-2022</i> .....	186

**5.3 TANAMAN PANGAN/FOOD CROPS**

5.3.1	Luas Panen, Produktivitas, dan Produksi Padi Menurut Kecamatan di Kabupaten Nganjuk, 2022 <i>Harvested Area, Productivity, dan Production of Paddy by Subdistrict in Nganjuk Regency, 2022</i> .....	187
5.3.2	Produksi Padi <sup>1</sup> dan Beras Menurut Kecamatan di Kabupaten Nganjuk (ton), 2022 <i>Paddy and Rice Production<sup>1</sup> by Subdistrict in Nganjuk Regency (ton), 2022</i> .....	188
5.3.3	Luas Panen, Produktivitas, dan Produksi Jagung Menurut Kecamatan di Kabupaten Nganjuk, 2022 <i>Harvested Area, Productivity, dan Production of Maize by Subdistrict in Nganjuk Regency, 2022</i> .....	189
5.3.4	Luas Panen, Produktivitas, dan Produksi Kedelei Menurut Kecamatan di Kabupaten Nganjuk, 2022 <i>Harvested Area, Productivity, dan Production of Soybean by Subdistrict in Nganjuk Regency, 2022</i> .....	190
5.3.5	Luas Panen, Produktivitas, dan Produksi Ketela Pohon Menurut Kecamatan di Kabupaten Nganjuk, 2022 <i>Harvested Area, Productivity, dan Production of Cassava by Subdistrict in Nganjuk Regency, 2022</i> .....	191
5.3.6	Luas Panen, Produktivitas, dan Produksi Ketela Rambat Menurut Kecamatan di Kabupaten Nganjuk, 2022 <i>Harvested Area, Productivity, dan Production of Sweet potatoes by Subdistrict in Nganjuk Regency, 2022</i> .....	192
5.3.7	Luas Panen, Produktivitas, dan Produksi Kacang Tanah Menurut Kecamatan di Kabupaten Nganjuk, 2022 <i>Harvested Area, Productivity, dan Production of Peanuts by Subdistrict in Nganjuk Regency, 2022</i> .....	193
5.3.8	Luas Panen, Produktivitas, dan Produksi Kacang Hijau Menurut Kecamatan di Kabupaten Nganjuk, 2022 <i>Harvested Area, Productivity, dan Production of Green beans by Subdistrict in Nganjuk Regency, 2022</i> .....	194

**5.4 KEHUTANAN/FORESTRY**

5.4.1 Luas Hutan Menurut Kecamatan dan Fungsinya di Kabupaten Nganjuk (Ha), 2022  
*Forest Area by Subdistrict and Function in Nganjuk Regency (Ha), 2022* ..... 195

5.4.2 Luas Reboisasi Hutan Menurut Kecamatan di Kabupaten Nganjuk (Ha), 2019-2022  
*Forest Reforestation Area by Subdistrict in Nganjuk Regency (Ha), 2019-2022* ..... 196

5.4.3 Luas Tebangan Hutan Menurut Komoditi di Kabupaten Nganjuk (Ha), 2022  
*Forest Logged Area by Commodity in Nganjuk Regency (Ha), 2022*..... 197

5.4.4 Produksi Tebangan Hutan Menurut Komoditi di Kabupaten Nganjuk, 2022  
*Logged Forest Production by Commodity in Nganjuk Regency, 2022*.... 198

**5.5 PETERNAKAN/LIVESTOCK**

5.5.1 Populasi Ternak Menurut Kecamatan dan Jenis Ternak di Kabupaten Nganjuk (ekor), 2022  
*Livestock Population by Subdistrict and Type of Livestock in Nganjuk Regency (tail), 2022*..... 199

5.5.2 Populasi Unggas Menurut Kecamatan dan Jenis Unggas di Kabupaten Nganjuk (ekor), 2022  
*Poultry Population by Subdistrict and Type of Poultry in Nganjuk Regency (tail), 2022*..... 201

5.5.3 Populasi Daging Ternak Menurut Jenis Ternak di Kabupaten Nganjuk (kg), 2019-2022  
*Livestock Meat Population by Livestock Type in Nganjuk Regency (kg), 2019-2022* ..... 203

5.5.4 Produksi Telur dan Susu Menurut Jenis Ternak di Kabupaten Nganjuk, 2022  
*Egg and Milk Production by Type of Livestock in Nganjuk Regency, 2022* ..... 204

**5.6 PERIKANAN/FISHERY**

5.6.1 Produksi Benih Ikan Menurut Lokasi Pembenihan di Kabupaten Nganjuk (ekor), 2010-2022

	Halaman Page
<i>Fish Seed Production by Hatchery Location in Nganjuk Regency (tail), 2010-2022</i> .....	205
5.6.2 Produksi Perikanan Darat Menurut Media Perikanan di Kabupaten Nganjuk (kg), 2010-2022 <i>Production of Inland Fishery by Fishery Media in Nganjuk Regency (kg), 2010-2022</i> .....	206
5.6.3 Produksi Ikan Menurut Obyek Perikanan dan Jenis Ikan di Kabupaten Nganjuk (kg), 2022 <i>Fish Production by Fishery Object and Fish Type in Nganjuk Regency (kg), 2022</i> .....	208
5.6.4 Luas Kolam dan Jumlah Petani Ikan di Kabupaten Nganjuk, 2010-2022 <i>Fishpond Area and Number of Fish Farmers in Nganjuk Regency, 2010-2022</i> .....	209
5.6.5 Konsumsi Ikan per Kapita dan Target Nasional di Kabupaten Nganjuk (kg), 2010-2022 <i>Per Capita Fish Consumption and National Target in Nganjuk Regency (kg), 2010-2022</i> .....	210
<b>6. ENERGI/ENERGY</b>	
6.1 Daya Terpasang, Produksi, dan Distribusi Listrik PT. PLN (Persero) pada Cabang/Ranting PLN Menurut Unit Layanan Pengadaan di Kabupaten Nganjuk, 2022 <i>Installed Electricity Power, Production, and Distribution of PT. PLN (Persero) at PLN Branch by Procurement Service Unit in Nganjuk Regency, 2022</i> .....	217
6.2 Jumlah Pelanggan Listrik Menurut Unit Layanan Pengadaan di Kabupaten Nganjuk, 2018–2022 <i>Number of Electricity Customers by Procurement Service Unit in Nganjuk Regency, 2018–2022</i> .....	218
6.3 Jumlah Pelanggan dan Air yang Disalurkan Menurut Kecamatan di Kabupaten Nganjuk, 2022 <i>Number of Customers and Distributed Water by Subdistrict in Nganjuk Regency, 2022</i> .....	219

**7. PARIWISATA/TOURISM**

7.1	Jumlah Rumah Makan/Restoran Menurut Kecamatan di Kabupaten Nganjuk, 2019-2022 <i>Number of Restaurants by Subdistrict in Nganjuk Regency, 2019-2022</i>	227
7.2	Jumlah Wisatawan Mancanegara dan Domestik di Kabupaten Nganjuk, 2012-2022 <i>Number of International and Domestic Visitors in Nganjuk Regency, 2012-2022</i> .....	228
7.3	Jumlah Organisasi Kesenian Menurut Jenis Kesenian di Kabupaten Nganjuk, 2018-2022 <i>Number of Art Organizations by Kind of Art in Nganjuk Regency, 2018-2022</i> .....	229

**8. TRANSPORTASI DAN KOMUNIKASI  
TRANSPORTATION AND COMMUNICATION**

**8.1 TRANSPORTASI/TRANSPORTATION**

8.1.1	Panjang Jalan <sup>1</sup> Menurut Tingkat Kewenangan Pemerintahan di Kabupaten Nganjuk (km), 2020–2022 <i>Length of Roads<sup>1</sup> by Level of Government Authority in Nganjuk Regency (km), 2020–2022</i> .....	239
8.1.2	Panjang Jalan Menurut Jenis Permukaan Jalan di Kabupaten Nganjuk (km), 2020–2022 <i>Length of Roads by Type of Road Surface in Nganjuk Regency (km), 2020–2022</i> .....	240
8.1.3	Panjang Jalan Menurut Kondisi Jalan di Kabupaten Nganjuk (km), 2020–2022 <i>Length of Roads by Condition of Roads in Nganjuk Regency (km), 2020–2022</i> .....	241
8.1.4	Jumlah Kendaraan Menurut Jenis Kendaraan di Kabupaten Nganjuk (unit), 2022 <i>Number of Vehicles by Vehicle Type in Nganjuk Regency (unit), 2022....</i>	242

**8.2 KOMUNIKASI/COMMUNICATION**

8.2.1	Jumlah Kantor Pos Pembantu Menurut Kecamatan di Kabupaten Nganjuk, 2019–2022	
-------	--	--

	Halaman Page
	243
8.2.2	244
8.2.3	245
8.2.4	247
8.2.5	248
8.2.6	249
8.2.7	250
<b>9.</b>	
9.1	259
9.2	260
9.3	261



9.4	Laju Inflasi Bulanan Menurut Kelompok Pengeluaran (2018=100) di Kabupaten Nganjuk, 2022 <i>Monthly Inflation Rate by Expenditure Group (2018=100) in Nganjuk Regency, 2022</i> .....	265
<b>10.</b>	<b>PENGELUARAN PENDUDUK/POPULATION EXPENDITURE</b>	
10.1	Rata-rata Pengeluaran per Kapita Sebulan Menurut Kelompok Komoditas di Kabupaten Nganjuk (rupiah), 2021 dan 2022 <i>Monthly Average Expenditure per Capita by Commodity Group in Nganjuk Regency (rupiahs), 2021 and 2022</i> .....	275
10.2	Persentase Pengeluaran per Kapita Sebulan Menurut Kelompok Komoditas di Kabupaten Nganjuk, 2021 dan 2022 <i>Percentage of Monthly Expenditure per Capita by Commodity Group in Nganjuk Regency, 2021 and 2022</i> .....	276
10.3	Rata-rata Pengeluaran per Kapita Sebulan Menurut Kuintil Pengeluaran di Kabupaten Nganjuk, 2021 dan 2022 <i>Monthly Average Expenditure per Capita by Expenditure Quintile in Nganjuk Regency, 2021 and 2022</i> .....	277
10.4	Rata-rata Pengeluaran per Kapita Sebulan Menurut Kelompok Pengeluaran di Kabupaten Nganjuk (rupiah), 2021 dan 2022 <i>Monthly Average Expenditure per Capita by Expenditure Grup in Nganjuk Regency (rupiahs), 2021 and 2022</i> .....	278
<b>11.</b>	<b>PERDAGANGAN/TRADE</b>	
11.1	Jumlah Sarana Perdagangan Menurut Jenisnya di Kabupaten Nganjuk, 2019–2022 <i>Number of Trading Facilities by Type of Facility in Nganjuk Regency, 2019–2022</i> .....	287
11.2	Jumlah Industri Menurut Jenisnya di Kabupaten Nganjuk (unit), 2019–2022 <i>Number of Industry by Type of Industry in Nganjuk Regency (unit), 2019–2022</i> .....	288
11.3	Banyaknya Industri Kecil Menurut Jenis Industri di Kabupaten Nganjuk, 2019–2022 <i>Number of Small Scale Industry by Kind of Industry in Nganjuk</i>	

	Halaman Page
<i>Regency, 2019–2022</i> .....	289
11.4 Banyaknya Industri Kerajinan Rumahtangga Menurut Jenis Industri di Kabupaten Nganjuk, 2019–2022 <i>Number of Household Industry by Kind of Industry in Nganjuk Regency, 2019–2022</i> .....	290
11.5 Industri Besar / Sedang Menurut Jenis Hasil Kegiatannya di Kabupaten Nganjuk, 2022 <i>Large and Medium Scale Industry by Kind of Product in Nganjuk Regency, 2022</i> .....	291
11.6 Industri Kecil dan Kerajinan Rumahtangga Menurut Jenis Hasil Kegiatannya di Kabupaten Nganjuk, 2022 <i>Small Scale and Household Industry by Kind of Product in Nganjuk Regency, 2022</i> .....	294
 <b>12. SISTEM NERACA REGIONAL/SYSTEM OF REGIONAL ACCOUNTS</b>	
12.1. Produk Domestik Regional Bruto Atas Dasar Harga Berlaku Menurut Lapangan Usaha di Kabupaten Nganjuk (miliar rupiah), 2018–2022 <i>Gross Regional Domestic Product at Current Market Prices by Industry in Nganjuk Regency (billion rupiahs), 2018–2022</i> .....	313
12.2 Produk Domestik Regional Bruto Atas Dasar Harga Konstan 2010 Menurut Lapangan Usaha di Kabupaten Nganjuk (miliar rupiah), 2018–2022 <i>Gross Regional Domestic Product at 2010 Constant Market Prices by Industry in Nganjuk Regency (billion rupiahs), 2018–2022</i> .....	315
12.3 Distribusi Persentase Produk Domestik Regional Bruto Atas Dasar Harga Berlaku Menurut Lapangan Usaha di Kabupaten Nganjuk, 2018-2022 <i>Percentage Distribution of Gross Regional Domestic Product at Current Market Prices by Industry in Nganjuk Regency, 2018-2022</i> .....	317
12.4 Laju Pertumbuhan Produk Domestik Regional Bruto Atas Dasar Harga Konstan 2010 Menurut Lapangan Usaha di Kabupaten Nganjuk (persen), 2018-2022 <i>Growth Rate of Gross Regional Domestic Product at 2010 Constant Market Prices by Industry in Nganjuk Regency (percent), 2018-2022</i> ....	319

12.5	Produk Domestik Regional Bruto Atas Dasar Harga Berlaku Menurut Jenis Pengeluaran di Kabupaten Nganjuk (miliar rupiah), 2018–2022 <i>Gross Regional Domestic Product at Current Market Prices by Type of Expenditure in Nganjuk Regency (billion rupiahs), 2018–2022.....</i>	321
12.6	Produk Domestik Regional Bruto Atas Dasar Harga Konstan 2010 Menurut Jenis Pengeluaran di Kabupaten Nganjuk (miliar rupiah), 2018-2022 <i>Gross Regional Domestic Product at 2010 Constant Market Prices by Type of Expenditure in Nganjuk Regency (billion rupiahs), 2018-2022.....</i>	322
12.7	Distribusi Persentase Produk Domestik Regional Bruto Atas Dasar Harga Berlaku Menurut Jenis Pengeluaran di Kabupaten Nganjuk, 2018–2022 <i>Percentage Distribution of Gross Regional Domestic Product at Current Market Prices by Type of Expenditure in Nganjuk Regency, 2018–2022 .....</i>	323
12.8	Laju Pertumbuhan Produk Domestik Regional Bruto Atas Dasar Harga Konstan 2010 Menurut Jenis Pengeluaran di Kabupaten Nganjuk (persen), 2018-2022 <i>Growth Rate of Gross Regional Domestic Product at 2010 Constant Market Prices by Type of Expenditure in Nganjuk Regency (percent), 2018-2022 .....</i>	324
<b>13.</b>	<b>PERBANDINGAN ANTAR KABUPATEN/KOTA REGENCY/MUNICIPALITY COMPARISON</b>	
13.1	Jumlah Penduduk Menurut Kabupaten/Kota di Provinsi Jawa Timur (Ribu Jiwa), 2018–2022 <i>Population by Regency/Municipality in Jawa Timur Province (Thousand Persons), 2018–2022 .....</i>	333
13.2	Laju Pertumbuhan Produk Domestik Regional Bruto Atas Dasar Harga Konstan 2010 Menurut Kabupaten/ Kota di Provinsi Jawa Timur (persen), 2018–2022 <i>Rate of Growth of Gross Regional Domestic Products at Constant 2010 Prices by Regency/Municipality in Jawa Timur Province (percent), 2018–2022.....</i>	334

	Halaman Page
13.3 Jumlah Penduduk Miskin Menurut Kabupaten/ Kota di Provinsi Jawa Timur (Ribu Jiwa), 2018–2022 <i>Number of Poor Population by Regency/Municipality in Jawa Timur Province (Thousand Persons), 2018–2022 .....</i>	335
13.4 Indeks Pembangunan Manusia Menurut Kabupaten/ Kota di Provinsi Jawa Timur, 2018–2022 <i>Human Development Index by Regency/Municipality in Jawa Timur Province, 2018–2022 .....</i>	336

<https://nganjukkab.bps.go.id>

## DAFTAR GAMBAR/LIST OF FIGURES

	Halaman Page
1.1 Luas Daerah menurut Kecamatan di Kabupaten Nganjuk (km <sup>2</sup> ), 2022 <i>Area of Subdistrict in Nganjuk Regency (km<sup>2</sup>), 2022 .....</i>	7
2.1 Jumlah Pegawai Negeri Sipil Menurut Jenis Kelamin di Kabupaten Nganjuk, Desember 2021 dan Desember 2022 <i>Number of Civil Servants by Sex in Nganjuk Regency, December 2021 and December 2022 .....</i>	21
3.1 Tingkat Pengangguran Terbuka (TPT) dan Tingkat Partisipasi Angkatan Kerja (TPAK) di Kabupaten Nganjuk, 2018-2022 <i>Unemployment Rate (UR) and Labor Force Participation Rate (LFPR) in Nganjuk Regency, 2018-2022 .....</i>	45
4.1 Persentase Penduduk Miskin di Kabupaten Nganjuk, 2018–2022 <i>Percentage of Poor People in Nganjuk Regency, 2018–2022 .....</i>	73
5.1 Produksi Tanaman Bawang Merah di Kabupaten Nganjuk (juta ton), 2018-2022 <i>Production of Shallot in Nganjuk Regency (million tons), 2018-2022 ....</i>	137
6.1 Jumlah Pelanggan Air Minum dan Listrik di Kabupaten Nganjuk, 2018-2022 <i>Number of Drinking Water and Electricity Customers in Nganjuk Regency, 2018-2022.....</i>	215
7.1 Jumlah Wisatawan di Kabupaten Nganjuk, 2018-2022 <i>Number of Tourists in Nganjuk Regency, 2018-2022.....</i>	225
8.1 Panjang Jalan Menurut Kondisi Jalan di Kabupaten Nganjuk (km), 2018–2022 <i>Length of Roads by Condition of Roads in Nganjuk Regency (km), 2018–2022 .....</i>	237
9.1 Jumlah Koperasi Aktif Menurut Kecamatan di Kabupaten Nganjuk, 2018–2022 <i>Number of Active Cooperative by Subdistrict in Nganjuk Regency, 2018–2022 .....</i>	257

10.1	Persentase Pengeluaran per Kapita Sebulan Menurut Kelompok Komoditas di Kabupaten Nganjuk, 2018-2022 <i>Percentage of Monthly Expenditure per Capita by Commodity Group in Nganjuk Regency, 2018-2022</i> .....	273
11.1	Jumlah Industri Kecil dan Kerajinan Rumah Tangga di Kabupaten Nganjuk (unit), 2018-2022 <i>Number of Small Industry and Household Crafts in Nganjuk Regency (unit), 2018-2022</i> .....	285
12.1	Laju Pertumbuhan Produk Domestik Regional Bruto Atas Dasar Harga Konstan 2010 di Kabupaten Nganjuk (persen), 2018-2022	
13.1	Persentase Penduduk Miskin Menurut Kabupaten/ Kota di Provinsi Jawa Timur, 2022 <i>Percentage of Poor Population by Regency / Municipality in Jawa Timur Province, 2022</i> .....	331

## PENJELASAN UMUM/EXPLANATORY NOTES

Tanda-tanda, satuan-satuan, dan lain-lainnya yang digunakan dalam publikasi ini adalah sebagai berikut:

*Symbols, measurement units, and acronyms which are used in this publication, are as follows:*

### 1. TANDA-TANDA/SYMBOLS

Data tidak tersedia/Data not available .....	: ...
Tidak ada atau nol /Null or zero .....	: -
Data dapat diabaikan/Data negligible .....	: 0
Tanda decimal/Decimal point .....	: ,
Data tidak dapat ditampilkan/Not applicable .....	: NA
Angka estimasi/Estimated figures .....	: e
Angka diperbaiki/Revised figures .....	: r
Angka sementara/Preliminary figures .....	: x
Angka sangat sementara/Very preliminary figures .....	: xx
Angka sangat sangat sementara/Very very preliminary figures .....	: xxx

### 2. SATUAN/UNITS

barel/barrel .....	: 158,99 liter/litres = 1/6,2898 m <sup>3</sup>
hektar (ha)/hectare (ha) .....	: 10 000 m <sup>2</sup>
kilometer (km)/kilometres (km) .....	: 1 000 meter/meters (m)
knot/knot .....	: 1,8523 km/jam (km/hour)
kuintal/quintal .....	: 100 kg
KWh .....	: 1 000 Watt hour
MWh .....	: 1 000 KWh
liter (untuk beras)/litre (for rice) .....	: 0,80 kg
MMSCF .....	: 1/35,3 m <sup>3</sup>
metrik ton (m.ton)/metric ton (m. ton) .....	: 0,98421 long ton = 1 000 kg
ons/ounce .....	: 28,31 gram/grams
ton .....	: 1 000 kg

Satuan lain: buah, dus, butir, helai/lembar, kaleng, batang, pulsa, ton kilometer (ton-km), jam, menit, persen (%).

*Other units: unit, pack, pieces, sheet, tin, pulse, ton-kilometres(ton-km), hour, minute, percent (%).*

Perbedaan angka di belakang koma disebabkan oleh pembulatan angka.

*The difference in decimal numbers is caused by rounding.*





## DAFTAR SINGKATAN/ LIST OF ABBREVIATIONS

SI	: Stasiun Iklim
SIMPK	: Stasiun Meteorologi Pertanian Khusus
t.t	: Tempat tidur
BCG	: Bacillus Calmette Guerin
DPT	: Difteri, Pertusis, Tetanus
TT	: Tetanus Toxoid
IOT	: Industri Obat Tradisional/ <i>Traditional Medicine Industry</i>
IKOT	: Industri Kecil Obat Tradisional/ <i>Traditional Medicine Small</i>
Alkes	: Alat kesehatan/ <i>Health Kits</i>
PKRT	: Perbekalan Kesehatan Rumah tangga/ <i>Household Health Logistics</i>
Kompl	: Komplemen/ <i>Complement</i>
IRTP	: Industri Pangan Produksi Rumah Tangga/ <i>Foods Home Industry</i>
PBF	: Pedagang Besar Farmasi/ <i>Pharmacy Whole-seller</i>
GFK	: Gudang Farmasi Kab/Kota/Regency/ <i>Municipality Pharmacy Warehouse</i>
RB	: Rumah Bersalin/ <i>Delivery House</i>
Pustu	: Puskesmas pembantu/ <i>Auxiliary Public Health Center</i>
BP	: Balai Pengobatan/ <i>Polyclinic</i>
TPS	: Tempat Pembuangan Sementara / <i>landfill</i>
Jamkesmas	: Jaminan kesehatan masyarakat miskin/ <i>Poor public health insurance</i>
PJKMU	: Program Jaminan Kesehatan Masyarakat Umum
SIUP	: Surat Ijin Usaha Perdagangan/ <i>Trading Permission Letter</i>
TDP	: Tanda Daftar Perusahaan/ <i>Company Registration Identity</i>
API	: Angka Pengenal Importir/ <i>Importer's Identity Number</i>



## Statistik Kunci, 2020–2022 Key Statistics, 2020–2022

Rincian/Description	Satuan/Unit	2020	2021 <sup>1,2</sup>	2022 <sup>1,2</sup>
(1)	(2)	(3)	(4)	(5)
<b>SOSIAL/SOCIAL</b>				
Penduduk/ <i>Population</i>	juta/ <i>million</i>	1,10	1,11	1,12
Laju Pertumbuhan Penduduk/ <i>Population Growth</i>	%	0,80	0,70	0,66
Angka Harapan Hidup <sup>1</sup> -e./ <i>Life Expectancy Rate<sup>1</sup></i>	tahun/ <i>years</i>	71,54	71,60	71,95
Angka Melek Huruf Usia 15+/ <i>Literacy Rate Aged 15+</i>	%	93,59	92,25	92,53
Tingkat Partisipasi Angkatan Kerja -TPAK <sup>2,3</sup> <i>Labour Force Participation Rate-LFPR<sup>2,3</sup></i>	%	65,75	64,24	66,79
Tingkat Pengangguran Terbuka-URT <sup>2</sup> <i>Unemployment Rate-UR<sup>2</sup></i>	%	4,80	4,98	4,74
Penduduk Miskin <sup>4</sup> / <i>Poor People<sup>4</sup></i>	juta/ <i>million</i>	0,12	0,13	0,11
Persentase Penduduk Miskin <sup>4</sup> <i>Percentage of Poor People<sup>4</sup></i>	%	11,62	11,85	10,70
Indeks Pembangunan Manusia-IPM <sup>5</sup> <i>Human Development Index<sup>5</sup></i>	–	71,72	71,97	72,93
<b>EKONOMI/ECONOMIC</b>				
Produk Domestik Regional Bruto (PDRB) Harga Berlaku <sup>6</sup> <i>Gross Regional Domestic Bruto (GRDP) at Current Price<sup>6</sup></i>	triliun rupiah <i>trillion rupiahs</i>	26,60	28,05	30,82
Laju Pertumbuhan Ekonomi <sup>8</sup> / <i>Economic Growth<sup>7</sup></i>	%	-1,71	3,61	4,84
PDRB Per Kapita Harga Berlaku <sup>6,8</sup> <i>Per Capita of GRDP at Current Price<sup>6,8</sup></i>	juta rupiah <i>million rupiahs</i>	24,13	25,28	27,59

- Catatan/Notes: <sup>1</sup> Hasil proyeksi penduduk Indonesia 2010–2035 (pertengahan tahun/Juni)/*The result of Indonesia population projection 2010–2035 (mid year/June)*
- <sup>1,2</sup> Hasil proyeksi penduduk Interim 2020–2023 (pertengahan tahun/Juni)/*The result of Interim population projection 2010–2035 (mid year/June)*
- <sup>2</sup> Kondisi Agustus/*Condition at August*
- <sup>3</sup> Menggunakan penimbang hasil proyeksi penduduk tahun 2010–2035/*Weighted by the 2010–2035 population projection*
- <sup>4</sup> Kondisi Maret/*Condition at March*
- <sup>5</sup> Sejak tahun 2010, IPM dihitung dengan metode baru. Komponen IPM metode baru adalah angka harapan hidup saat lahir, harapan lama sekolah, rata-rata lama sekolah, dan pengeluaran per kapita/*Since 2010, HDI was calculated using new method. New HDI component are life expectancy at birth, expected years of schooling, means years of schooling, and expenditure per capita*
- <sup>6</sup> Mulai tahun 2010 mengadopsi System of National Account 2008 (SNA 2008)/*Since 2010 is in line with System of National Account 2008 (SNA 2008)*
- <sup>7</sup> Menggunakan tahun dasar 2010 (2010=100)/*Using 2010 base year (2010=100)*
- <sup>8</sup> Menggunakan proyeksi penduduk berdasarkan hasil SP2020/*Using population projection based on SP2020*





## **LUAS WILAYAH**

KABUPATEN NGANJUK 2022

**1.224,33 km<sup>2</sup>**



## **CURAH HUJAN**

KABUPATEN NGANJUK 2022

665,0 mm  
November



33,5 mm  
Juli





**PENJELASAN TEKNIS**

1. Kabupaten Nganjuk merupakan salah satu kabupaten di Provinsi Jawa Timur yang terletak di bagian barat Provinsi Jawa Timur. Secara Astronomis Kabupaten Nganjuk terletak pada koordinat 111°5' sampai dengan 111°13' Bujur Timur dan 7°20' sampai dengan 7°50' Lintang Selatan.
2. Secara geografis Kabupaten Nganjuk memiliki batas-batas; sebelah utara berbatasan dengan Kabupaten Bojonegoro, sebelah selatan Kabupaten Kediri dan Trenggalek. Pada wilayah bagian timur dan barat berbatasan dengan Kabupaten Jombang dan Kediri, serta Kabupaten Ponorogo dan Madiun.
3. Luas wilayah Kabupaten Nganjuk adalah seluas 1.224,33 km<sup>2</sup>.
4. Berdasarkan letak geografisnya, Kabupaten Nganjuk berada di wilayah bukan tepi laut.
5. Desa/Kelurahan Tepi Laut adalah desa/kelurahan yang sebagian atau seluruh wilayahnya bersinggungan langsung dengan laut, baik berupa pantai maupun tebing karang.
6. Desa/Kelurahan Bukan Tepi Laut adalah desa / kelurahan yang wilayahnya tidak bersinggungan langsung dengan laut.

**TECHNICAL NOTES**

1. *Nganjuk Regency is one of the Regencies in Jawa Timur which is located on the western part of Jawa Timur Province. Astronomically Nganjuk Regency is located 111°5' - 111°13' East Longitude 7°20' - 7°50' South Longitude.*
2. *In terms of geographic positions Nganjuk Regency's borders are Bojonegoro Regency in the north and Kediri Regency along with Trenggalek Regency in the south. On the east, it borders with Jombang and Kediri Regencies. While on the west, it borders with Ponorogo and Madiun Regencies.*
3. *Nganjuk Regency area is 1,224.33 km<sup>2</sup>.*
4. *Based on its geographical location, Nganjuk Regency is in a non-seaside area.*
5. *Coastal Village/Coastal Sub-District is a village/subdistrict which some areas are intersect/directly adjacent to the sea, either gently sloping/flat beach or cliffs/reef.*
6. *Non Coastal Village/Non Coastal Sub-District is a village which has no area that intersect/directly adjacent to the sea.*

7. Desa/Kelurahan Lereng/Puncak adalah desa/kelurahan yang sebagian besar wilayahnya berada di puncak gunung/pegunungan atau terletak di antara puncak sampai lembah.
  8. Desa/Kelurahan Lembah adalah desa/kelurahan yang wilayahnya sebagian besar merupakan daerah rendah yang terletak di antara dua gunung/pegunungan atau daerah yang mempunyai kedudukan lebih rendah dibandingkan daerah sekitarnya.
  9. Desa/Kelurahan Dataran adalah desa/kelurahan yang sebagian besar wilayahnya tampak datar, rata, dan membentang.
7. *Slope/Peak Village/Sub-District is a village/subdistrict which the largest part of the village is on the peak mountain or between the peak and the valley.*
  8. *Valley Villages are villages in which the largest part of the village is a low area between two mountains or an area that has a position lower than the surrounding areas.*
  9. *Flat Land/Plain Villages are villages in which the largest part of the village appears plane, flat, and stretched.*



**ULASAN**

Kabupaten Nganjuk memiliki 20 kecamatan dengan luas wilayah sebesar 1.224,33 km<sup>2</sup>, dimana wilayah yang paling luas berada di Kecamatan Rejoso, yaitu sebesar 151,66 km<sup>2</sup> dan paling kecil di wilayah Kecamatan Nganjuk dengan luas 22,59 km<sup>2</sup>.

Jumlah curah hujan yang terjadi di Kabupaten Nganjuk selama tahun 2022 tertinggi terjadi pada bulan November yaitu 665,0 mm, dan terendah di bulan Juli yaitu 33,5 mm. Sementara rata-rata penyinaran matahari paling banyak terjadi pada bulan Agustus sebesar 7,6 jam, dan paling rendah di bulan Februari sebesar 3,0 jam.

**DESCRIPTION**

*Nganjuk Regency has 20 sub-districts with an area of 1,224.33 km<sup>2</sup>, of which the largest area is in Rejoso Subdistrict, which is 151.66 km<sup>2</sup> and the smallest in the Nganjuk Subdistrict area is 22.59 km<sup>2</sup>.*

*The highest amount of rainfall that occurred in Nganjuk Regency during 2022 occurred in November, which was 665.0 mm, and the lowest was in July, which was 33.5 mm. Meanwhile, the highest average sunlight occurs in August at 7.6 hours, and the lowest is in February at 3.0 hours.*



**Gambar** 1.1  
**Figures**

**Luas Daerah menurut Kecamatan di Kabupaten Nganjuk (km<sup>2</sup>), 2022**

*Area of Subdistrict in Nganjuk Regency (km<sup>2</sup>), 2022*



Sumber/Source : Kementerian Dalam Negeri, Keputusan Menteri Dalam Negeri Nomor 100.1.1-6117 Tahun 2022/  
Ministry of Home Affairs, Decree of the Minister of Home Affairs Number 100.1.1-6117 of 2022  
Years



## 1.1 KEADAAN GEOGRAFI GEOGRAPHY CONDITION

**Tabel 1.1.1** Luas Daerah dan Jumlah Pulau Menurut Kecamatan di Kabupaten Nganjuk, 2022  
*Total Area and Number of Islands by Subdistrict in Nganjuk Regency, 2022*

Kecamatan Subdistrict	Ibukota Kecamatan Capital of Subdistrict	Luas Total Area (km <sup>2</sup> /sq.km)
(1)	(2)	(3)
Sawahan	Sawahan	115,89
Ngetos	Ngetos	60,21
Berbek	Berbek	48,30
Loceret	Loceret	68,70
Pace	Pace	48,46
Tanjunganom	Tanjunganom	70,84
Prambon	Prambon	41,16
Ngronggot	Ngronggot	52,99
Kertosono	Kertosono	22,68
Patianrowo	Patianrowo	35,59
Baron	Baron	36,80
Gondang	Gondang	95,94
Sukomoro	Sukomoro	35,39
Nganjuk	Nganjuk	22,59
Bagor	Bagor	51,15
Wilangan	Wilangan	50,64
Rejoso	Rejoso	151,66
Ngluyu	Ngluyu	86,15
Lengkong	Lengkong	87,17
Jatikalén	Jatikalén	42,04
<b>Nganjuk</b>	<b>Nganjuk</b>	<b>1 224,33</b>

Lanjutan Tabel/Continued Table 1.1.1

Kecamatan Subdistrict	Persentase terhadap Luas Kabupaten Percentage to Regency's Area	Jumlah Pulau Number of Islands
(1)	(4)	(5)
Sawahana	9,47	-
Ngetos	4,92	-
Berbek	3,94	-
Loceret	5,61	-
Pace	3,96	-
Tanjunganom	5,79	-
Prambon	3,36	-
Ngronggot	4,33	-
Kertosono	1,85	-
Patianrowo	2,91	-
Baron	3,01	-
Gondang	7,84	-
Sukomoro	2,89	-
Nganjuk	1,84	-
Bagor	4,18	-
Wilangan	4,14	-
Rejoso	12,39	-
Ngluyu	7,04	-
Lengkong	7,12	-
Jatikalen	3,43	-
<b>Nganjuk</b>	<b>100,00</b>	<b>-</b>

Catatan/Note:

Sumber/Source: Kementerian Dalam Negeri, Keputusan Menteri Dalam Negeri Nomor 100.1.1-6117 Tahun 2022/Ministry of Home Affairs, Decree of the Minister of Home Affairs Number 100.1.1-6117 of 2022 Years

**Tabel**  
**Table** 1.1.2

**Tinggi Wilayah dan Jarak ke Ibukota Menurut Kecamatan  
di Kabupaten Nganjuk, 2022**  
*Altitude and Distance to the Capital by Subdistrict in  
Nganjuk Regency, 2022*

Kecamatan Subdistrict	Tinggi Wilayah (mdpl) Altitude (m a.s.l)	Jarak ke Ibukota Distance to the Capital (km)
(1)	(2)	(3)
Sawahan	-	25
Ngetos	-	19
Berbek	-	10
Loceret	-	6
Pace	-	11
Tanjunganom	-	21
Prambon	-	29
Ngronggot	-	28
Kertosono	-	22
Patianrowo	-	25
Baron	-	16
Gondang	-	13
Sukomoro	-	5
Nganjuk	-	-
Bagor	-	8
Wilangan	-	14
Rejoso	-	9
Ngluyu	-	21
Lengkong	-	27
Jatikalén	-	34

Catatan/Note:

Sumber/Source: Kementerian Dalam Negeri, Keputusan Menteri Dalam Negeri Nomor 100.1.1-6117 Tahun 2022/Ministry of Home Affairs, Decree of the Minister of Home Affairs Number 100.1.1-6117 of 2022 Years

## 1.2 KEADAAN IKLIM CLIMATE CONDITION

**Tabel** 1.2.1 **Pengamatan Unsur Iklim Menurut Bulan di Stasiun Sawahan Kabupaten Nganjuk, 2022**  
**Table** 1.2.1 **Observation of Climate Elements By Months at Sawahan Station of Nganjuk Regency, 2022**

Bulan Month	Suhu/Temperature (°C)			Kelembaban/Humidity (%)		
	Minimum	Rata-rata Average	Maksimum Maximum	Minimum	Rata-rata Average	Maksimum Maximum
(1)	(2)	(3)	(4)	(5)	(6)	(7)
Januari/January	19,0	24,8	29,9	53,0	84,1	100,0
Februari/February	17,2	24,5	28,8	62,0	85,5	100,0
Maret/March	17,2	25,1	29,6	70,0	85,9	98,0
April/April	17,0	25,5	30,0	65,0	82,8	100,0
Mei/May	18,0	25,8	29,8	66,0	82,9	98,0
Juni/June	17,6	25,4	29,4	63,0	81,4	98,0
Juli/July	16,2	25,6	29,8	55,0	76,8	98,0
Agustus/August	16,8	25,8	30,7	46,0	74,2	98,0
September/September	19,8	26,7	31,2	37,0	70,4	100,0
Oktober/October	19,2	25,2	30,8	61,0	83,4	100,0
November/November	19,8	24,9	30,3	62,0	85,2	100,0
Desember/December	19,0	24,9	30,2	63,0	83,5	98,0



Lanjutan Tabel/*Continued Table 1.2.1*

Bulan Month	Kecepatan Angin (m/det) Wind Velocity (m/sec)			Tekanan Udara/Atmospheric Pressure (mbar)		
	Minimum	Rata-rata Average	Maksimum Maximum	Minimum	Rata-rata Average	Maksimum Maximum
(1)	(8)	(9)	(10)	(11)	(12)	(13)
Januari/January	0,0	2,8	10,0	929,7	933,6	936,6
Februari/February	1,0	2,9	15,0	929,2	933,1	936,3
Maret/March	1,0	2,4	6,0	929,2	932,8	936,8
April/April	0,0	2,5	8,0	930,3	933,7	1014,0
Mei/May	1,0	2,6	8,0	930,4	933,9	937,4
Juni/June	1,0	2,4	6,0	930,9	934,0	936,6
Juli/July	0,0	2,5	8,0	931,0	933,9	936,6
Agustus/August	1,0	2,6	5,0	931,5	934,2	937,4
September/September	1,0	2,8	8,0	930,3	934,8	953,8
Oktober/October	1,0	2,3	6,0	930,0	934,0	937,3
November/November	0,0	2,4	8,0	929,6	933,7	937,7
Desember/December	0,0	2,5	8,0	928,5	932,6	939,2

Lanjutan Tabel/*Continued Table 1.2.1*

Bulan Month	Jumlah Curah Hujan Number of Precipitation (mm)	Jumlah Hari Hujan (hari) Number of Rainy Days (day)	Rata-rata Harian Penyinaran Matahari (jam) Duration of Sunshine (hour)
(1)	(14)	(15)	(16)
Januari/January	498,2	25	3,8
Februari/February	491,2	21	3,0
Maret/March	342,6	27	4,0
April/April	400,0	18	5,3
Mei/May	310,3	18	6,0
Juni/June	218,0	13	6,7
Juli/July	33,5	3	7,4
Agustus/August	130,2	4	7,6
September/September	47,4	6	7,3
Oktober/October	398,5	18	4,1
November/November	665,0	26	3,6
Desember/December	303,0	21	3,6


Catatan/Note:

Sumber/Source: Stasiun Geofisika Nganjuk/ *Geophysical Station of Nganjuk*

# PEMERINTAHAN GOVERNMENT

# 2

“  
**REALISASI PENDAPATAN**  
KABUPATEN NGANJUK 2022  
**Rp 2,50 triliun**”



“  
**REALISASI BELANJA**  
KABUPATEN NGANJUK 2022  
**Rp 2,66 triliun**”

## JUMLAH PNS

KABUPATEN NGANJUK 2022

8.135 jiwa



3.374 jiwa



4.761 jiwa





**PENJELASAN TEKNIS**

1. Secara administrasi, wilayah Kabupaten Nganjuk terbagi menjadi 20 wilayah kecamatan, 264 wilayah desa dan 20 wilayah kelurahan.
2. Desa adalah desa dan desa adat atau yang disebut dengan nama lain, selanjutnya disebut Desa adalah kesatuan masyarakat hukum yang memiliki batas wilayah yang berwenang untuk mengatur dan mengurus urusan pemerintahan, kepentingan masyarakat setempat berdasarkan prakarsa masyarakat, hak asal usul, dan/ atau hak tradisional yang diakui dan dihormati dalam system Pemerintahan Negara Kesatuan Republik Indonesia (Undang-Undang Nomor 6 Tahun 2014 tentang Desa).
3. Kelurahan adalah suatu wilayah yang dipimpin oleh seorang Lurah sebagai perangkat daerah kabupaten dan atau daerah kota di bawah kecamatan (Undang-Undang No. 32 Tahun 2004 tentang Pemerintahan Daerah).
4. Anggota Dewan Perwakilan Rakyat Daerah (DPRD) dipilih melalui pemilihan umum (pemilu) dan dilantik dalam masa jabatan lima tahun.

**TECHNICAL NOTES**

1. *Administratively, the Nganjuk Regency area is divided into 20 sub-districts, 264 villages and 20 sub-districts.*
2. *Village is village and custom village or that is called by other terms, hereinafter referred to as the village is the unity of the legal community who have territorial boundaries that are authorized to regulate and manage government affairs, the interest of local communities based on community initiatives, the origin and local customs that are acknowledged and respected within the unitary System of Government Republic of Indonesia (Law No. 6 Year 2014 about Village).*
3. *Special village is an area that is led by a special village head (Lurah) as an apparatus of regency and or municipality under the district (Law No 32/2004 about Local Governmental).*
4. *Regional House of Representatives (DPRD) members are elected through a general election and appointed for a five years membership.*

5. Pegawai Negeri Sipil (PNS) adalah setiap warga negara Republik Indonesia yang telah memenuhi syarat yang ditentukan, diangkat oleh pejabat yang berwenang dan disertai tugas dalam jabatan negeri, atau disertai tugas negara lainnya, dan digaji berdasarkan peraturan perundang-undangan yang berlaku. PNS terdiri dari PNS pusat dan PNS daerah.
5. *Civil servants (PNS) is every citizen of the Republic of Indonesia which have been determined eligible, be appointed by the competent authority and assigned the task in a country office, or charge of any other country, and paid based on legislation and regulations. PNS consists of the central and regional civil servants.*

<https://nganjukkab.bps.go.id>

**ULASAN****DESCRIPTION**

Wilayah Kabupaten Nganjuk terdiri dari 20 kecamatan, 20 kelurahan, dan 264 desa. Jumlah desa dan kelurahan paling banyak berada di Kecamatan Rejoso sebesar 24, paling sedikit di Kecamatan Wilangan dan Ngluyu masing-masing sebesar 6.

*The Nganjuk Regency area consists of 20 subdistricts, 20 villages, and 264 villages. The most number of villages and kelurahan are in Rejoso Subdistrict of 24, at least in Wilangan and Ngluyu Subdistricts each at 6.*

Tahun 2022, jumlah anggota DPRD di Kabupaten Nganjuk didominasi oleh anggota laki-laki dengan persentase sebesar 74 persen.

*In 2022, the number of DPRD members in Nganjuk Regency is dominated by male members with a percentage of 74 percent.*

Jumlah pegawai negeri sipil tahun 2022 menurun sebesar 585 pegawai atau 6,71 persen dibanding tahun 2021.

*The number of civil servants in 2022 decreased by 585 employees or 6.71 percent compared to 2021.*

Sepanjang tahun realisasi pendapatan pemerintah Kabupaten Nganjuk paling besar pada dana perimbangan, sementara realisasi belanja pemerintah paling besar di belanja tidak langsung.

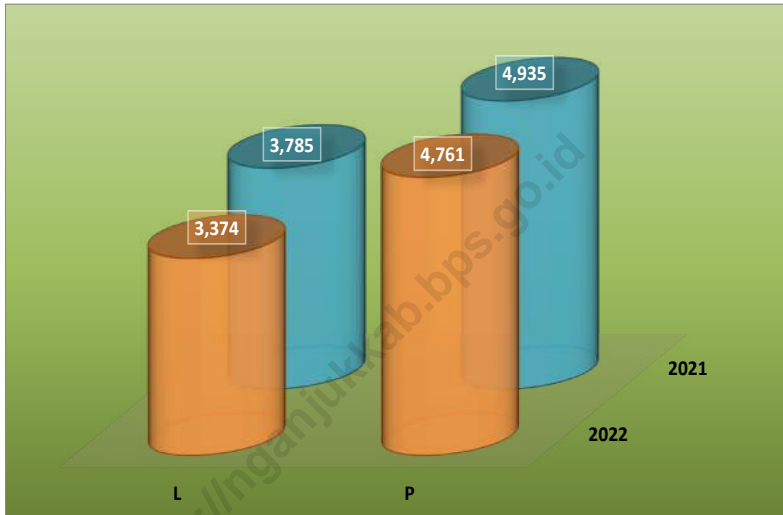
*Throughout the year the realization of the Nganjuk Regency government's revenue was greatest in balancing funds, while the realization of government spending was greatest in indirect spending.*





**Gambar** 2.1  
**Figures**

**Jumlah Pegawai Negeri Sipil Menurut Jenis Kelamin di Kabupaten Nganjuk, Desember 2021 dan Desember 2022**  
**Number of Civil Servants by Sex in Nganjuk Regency, December 2021 and December 2022**



Sumber/Source : Badan Kepegawaian dan Pengembangan SDM Kabupaten Nganjuk/Staffing and HR Development Agency of Nganjuk Regency



## 2.1 WILAYAH ADMINISTRATIF ADMINISTRATIVE AREA

**Tabel** 2.1.1 **Jumlah Desa<sup>1</sup>/Kelurahan Menurut Kecamatan di Kabupaten Nganjuk, 2018-2022**  
**Table** 2.1.1 **Number of Villages<sup>1</sup>/Kelurahan by Subdistrict in Nganjuk Regency, 2018-2022**

Kecamatan Subdistrict	2018	2019	2020	2021	2022
(1)	(2)	(3)	(4)	(5)	(6)
Sawahan	9	9	9	9	9
Ngetos	9	9	9	9	9
Berbek	19	19	19	19	19
Loceret	22	22	22	22	22
Pace	18	18	18	18	18
Tanjunganom	16	16	16	16	16
Prambon	14	14	14	14	14
Ngronggot	13	13	13	13	13
Kertosono	14	14	14	14	14
Patianrowo	11	11	11	11	11
Baron	11	11	11	11	11
Gondang	17	17	17	17	17
Sukomoro	12	12	12	12	12
Nganjuk	15	15	15	15	15
Bagor	21	21	21	21	21
Wilangan	6	6	6	6	6
Rejoso	24	24	24	24	24
Ngluyu	6	6	6	6	6
Lengkong	16	16	16	16	16
Jatikalen	11	11	11	11	11
<b>Nganjuk</b>	<b>284</b>	<b>284</b>	<b>284</b>	<b>284</b>	<b>284</b>

Catatan/Note: <sup>1</sup> Termasuk kelurahan dan Unit Permukiman Transmigrasi (UPT)/Include Transmigration Settlement Unit  
Sumber/Source: Peraturan Kepala Badan Pusat Statistik Nomor 29 Tahun 2018 Tanggal 15 Januari 2018 tentang Perubahan Atas Peraturan Kepala Badan Pusat Statistik Nomor 55 Tahun 2017 tentang Kode dan Nama Wilayah Kerja Statistik Tahun 2017  
Chief Statistician Regulation Number 29/2018, January 15 2018, as a revision of Chief Statistician Regulation Number 55 of 2017 on Code and Name of Regional Level of Data Collection.

## 2.2 DEWAN PERWAKILAN RAKYAT DAERAH REGIONAL HOUSE OF REPRESENTATIVE

**Tabel 2.2.1** Jumlah Anggota Dewan Perwakilan Rakyat Daerah Menurut Partai Politik dan Jenis Kelamin di Kabupaten Nganjuk, 2022  
*Number of Regional House of Representatives's Members by Political Parties and Sex in Nganjuk Regency, 2022*

Partai Politik <i>Political Parties</i>	Laki-laki <i>Male</i>	Perempuan <i>Female</i>	Jumlah <i>Total</i>
(1)	(2)	(3)	(4)
PDIP	9	4	13
GERINDRA	4	2	6
PKB	9	-	9
GOLKAR	2	3	5
NASDEM	1	2	3
DEMOKRAT	2	1	3
HANURA	6	-	6
PPP	1	1	2
PKS	2	-	2
PERINDO	1	-	1
<b>Nganjuk</b>	<b>37</b>	<b>13</b>	<b>50</b>

Catatan/Note:

Sumber/Source: Sekretariat Dewan Perwakilan Rakyat Daerah Kab. Nganjuk/ *Secretariat of the Regional Parliament of Nganjuk Regency*

## 2.3 SUMBER DAYA MANUSIA HUMAN RESOURCES

**Tabel 2.3.1** Jumlah Pegawai Negeri Sipil Menurut Jabatan dan Jenis Kelamin di Kabupaten Nganjuk, Desember 2021 dan Desember 2022  
*Number of Civil Servants by Occupation and Sex in Nganjuk Regency, December 2021 and December 2022*

Jabatan <i>Occupation</i>	2021		Jumlah <i>Total</i>
	Laki-laki <i>Male</i>	Perempuan <i>Female</i>	
(1)	(2)	(3)	(4)
<b>Fungsional Tertentu</b> <i>Specific Functional</i>	2 252	4 187	6 439
<b>Fungsional Umum</b> <i>Staf General Functional</i>	1 108	527	1 635
<b>Struktural/Structural</b>	425	221	646
Eselon V/5th Echelon	-	-	-
Eselon IV/4th Echelon	277	173	450
Eselon III/3rd Echelon	124	45	169
Eselon II/2nd Echelon	24	3	27
Eselon I/1st Echelon	-	-	-
<b>Jumlah/Total</b>	<b>3 785</b>	<b>4 935</b>	<b>8 720</b>

Lanjutan Tabel/*Continued Table 2.3.1*

Jabatan <i>Occupation</i>	2022		
	Laki-laki <i>Male</i>	Perempuan <i>Female</i>	Jumlah <i>Total</i>
(1)	(5)	(6)	(7)
<b>Fungsional Tertentu</b> <i>Specific Functional</i>	1 786	3 367	5 153
<b>Fungsional Umum</b> <i>Staf General Functional</i>	1 333	1 277	2 610
<b>Struktural/Structural</b>	255	117	372
Eselon V/5th Echelon	-	-	-
Eselon IV/4th Echelon	117	67	184
Eselon III/3rd Echelon	110	46	156
Eselon II/2nd Echelon	28	4	32
Eselon I/1st Echelon	-	-	-
<b>Jumlah/Total</b>	<b>3 374</b>	<b>4 761</b>	<b>8 135</b>

Catatan/*Note:*Sumber/*Source:* Badan Kepegawaian dan Pengembangan SDM Kabupaten Nganjuk/*Staffing and HR Development Agency of Nganjuk Regency*

**Tabel**  
**Table** 2.3.2

**Jumlah Pegawai Negeri Sipil Menurut Tingkat Pendidikan dan Jenis Kelamin di Kabupaten Nganjuk, Desember 2021 dan Desember 2022**  
**Number of Civil Servants by Educational Level and Sex in Nganjuk Regency, December 2021 and December 2022**

Tingkat Pendidikan <i>Educational Level</i>	2021		
	Laki-laki <i>Male</i>	Perempuan <i>Female</i>	Jumlah <i>Total</i>
(1)	(2)	(3)	(4)
Sampai dengan SD <i>Up to Primary School</i>	87	25	112
SMP/Sederajat <i>General Vocational Junior High School</i>	104	26	130
SMA/Sederajat <i>General/Vocational Senior High School</i>	638	238	876
Diploma I, II/Akta I, II <i>Diploma I, II/Akta I, II</i>	64	72	136
Diploma III/Akta III/Sarjana Muda <i>Diploma III/Akta III/Bachelor</i>	213	731	944
Tingkat Sarjana/Doktor/Ph.D <i>University Graduates</i>	2 642	3 880	6 522
<b>Jumlah/Total</b>	<b>3 748</b>	<b>4 972</b>	<b>8 720</b>

Lanjutan Tabel/Continued Table 2.3.2

Tingkat Pendidikan <i>Educational Level</i>	2022		
	Laki-laki <i>Male</i>	Perempuan <i>Female</i>	Jumlah <i>Total</i>
(1)	(2)	(3)	(4)
Sampai dengan SD <i>Up to Primary School</i>	52	5	57
SMP/Sederajat <i>General Vocational Junior High School</i>	95	6	101
SMA/Sederajat <i>General/Vocational Senior High School</i>	647	246	893
Diploma I, II/Akta I, II <i>Diploma I, II/Akta I, II</i>	47	51	98
Diploma III/Akta III/Sarjana Muda <i>Diploma III/Akta III/Bachelor</i>	273	840	1 113
Tingkat Sarjana/Doktor/Ph.D <i>University Graduates</i>	2 258	3 613	5 873
<b>Jumlah/Total</b>	<b>3 372</b>	<b>4 761</b>	<b>8 135</b>

Catatan/Note:

Sumber/Source: Badan Kepegawaian dan Pengembangan SDM Kabupaten Nganjuk/Staffing and HR Development Agency of Nganjuk Regency



**Tabel**  
**Table 2.3.3**

**Jumlah Pegawai Negeri Sipil Menurut Tingkat  
Kepangkatan dan Jenis Kelamin di Kabupaten Nganjuk,  
Desember 2021 dan Desember 2022**  
*Number of Civil Servants by Hierarchy and Sex in Nganjuk  
Regency, December 2021 and December 2022*

Pangkat/Golongan/Ruang Hierarchy	2021		Jumlah Total
	Laki-laki Male	Perempuan Female	
(1)	(2)	(3)	(4)
<b>Golongan I/Range I</b>	<b>109</b>	<b>9</b>	<b>118</b>
1. I/A (Juru Muda)	-	-	-
2. I/B (Juru Muda Tingkat I)	1	1	2
3. I/C (Juru)	25	5	30
4. I/D (Juru Tingkat I)	83	3	86
<b>Golongan II/Range II</b>	<b>750</b>	<b>576</b>	<b>1 326</b>
5. II/A (Pengatur Muda)	25	11	36
6. II/B (Pengatur Muda Tingkat I)	166	23	189
7. II/C (Pengatur)	240	211	451
8. II/D (Pengatur Tingkat I)	319	331	650
<b>Golongan III/Range III</b>	<b>1 639</b>	<b>3 205</b>	<b>4 844</b>
9. III/A (Penata Muda)	439	1 424	1 863
10. III/B (Penata Muda Tingkat I)	377	634	1 011
11. III/C (Penata)	409	334	743
12. III/D (Penata Tingkat I)	414	813	1 227
<b>Golongan IV/Range IV</b>	<b>1 250</b>	<b>1 182</b>	<b>2 432</b>
13. IV/A (Pembina)	334	222	556
14. IV/B (Pembina Tingkat I)	817	891	1 708
15. IV/C (Pembina Utama Muda)	84	67	151
16. IV/D (Pembina Utama Madya)	13	1	14
17. IV/E (Pembina Utama)	2	1	3
<b>Jumlah/Total</b>	<b>3 748</b>	<b>4 972</b>	<b>8 720</b>

Lanjutan Tabel/Continued Table 2.3.3

Pangkat/Golongan/Ruang Hierarchy	2022		
	Laki-laki Male	Perempuan Female	Jumlah Total
(1)	(5)	(6)	(7)
<b>Golongan I/Range I</b>	<b>83</b>	<b>7</b>	<b>90</b>
1. I/A (Juru Muda)	-	-	-
2. I/B (Juru Muda Tingkat I)	-	-	-
3. I/C (Juru)	1	2	3
4. I/D (Juru Tingkat I)	82	5	87
<b>Golongan II/Range II</b>	<b>762</b>	<b>615</b>	<b>1 377</b>
5. II/A (Pengatur Muda)	33	4	37
6. II/B (Pengatur Muda Tingkat I)	130	18	148
7. II/C (Pengatur)	142	192	334
8. II/D (Pengatur Tingkat I)	457	401	858
<b>Golongan III/Range III</b>	<b>1 647</b>	<b>3 090</b>	<b>4 737</b>
9. III/A (Penata Muda)	482	996	1 478
10. III/B (Penata Muda Tingkat I)	429	975	1 404
11. III/C (Penata)	216	271	487
12. III/D (Penata Tingkat I)	520	848	1 368
<b>Golongan IV/Range IV</b>	<b>882</b>	<b>1 049</b>	<b>1 919</b>
13. IV/A (Pembina)	217	200	416
14. IV/B (Pembina Tingkat I)	579	780	1 352
15. IV/C (Pembina Utama Muda)	72	67	135
16. IV/D (Pembina Utama Madya)	12	-	12
17. IV/E (Pembina Utama)	2	2	4
<b>Jumlah/Total</b>	<b>3 374</b>	<b>4 761</b>	<b>8 135</b>

Catatan/Note:

Sumber/Source: Badan Kepegawaian dan Pengembangan SDM Kabupaten Nganjuk/Staffing and HR Development Agency of Nganjuk Regency

## 2.4 KEUANGAN PEMERINTAH GOVERNMENT FINANCE

**Tabel 2.4.1** Realisasi Pendapatan Pemerintah Kabupaten Nganjuk Menurut Jenis Pendapatan (ribu rupiah), 2019–2022  
*Actual Nganjuk Regency Government Revenues by Kind of Revenues (thousand rupiahs), 2019–2022*

Jenis Pendapatan/Kind of Revenues	2019	2020
(1)	(2)	(3)
<b>1. Pendapatan Asli Daerah (PAD)/Regional Revenue</b>	<b>368 261 735,28</b>	<b>402 347 144,36</b>
1.1 Pajak Daerah/Regional Tax	103 347 186,43	110 299 917,87
1.2 Retribusi Daerah/Regional Retribution	28 918 690,86	26 520 448,23
1.3 Hasil Perusahaan Milik Daerah dan Pengelolaan Kekayaan Daerah yang Dipisahkan/Regional-Owned Company Revenue and Separated Management of Regional Wealth	3 591 715,82	3 741 455,56
1.4 Lain-lain PAD yang Sah/Other Regional Revenue	232 404 142,17	261 785 322,70
<b>2. Dana Perimbangan/Balance Funds</b>	<b>2 037 376 921,88</b>	<b>1 441 047 387,80</b>
2.1 Bagi Hasil Pajak/Tax Sharing Revenue	31 309 203,3	91 794 925,68
2.2 Bagi Hasil Bukan Pajak/Sumber Daya Alam/Non-Tax Sharing Revenue/Natural Resources	59 039 774,18	45 271 353,63
2.3 Dana Alokasi Umum/General Allocation Fund	1 105 447 597,00	998 778 363,00
2.4 Dana Alokasi Khusus/Special Allocation Fund	361 030 760,51	350 474 099,12
<b>3. Lain-lain Pendapatan yang Sah/Other Revenue</b>	<b>587 877 946,90</b>	<b>592 002 425,92</b>
3.1 Pendapatan Hibah/Grant	107 328 360,00	108 283 180,00
3.2 Dana Darurat/Emergency Fund	-	-
3.3 Dana Bagi Hasil Pajak dari Provinsi dan Pemerintah Daerah Lainnya/Tax Sharing Revenue from Provincial and Other Regional Governments	165 027 072,50	126 179 042,57
3.4 Dana Penyesuaian dan Otonomi Daerah/Regional Adjustment and Autonomy Fund	308 812 605,40	351 110 500,00
3.5 Bantuan Keuangan dari Provinsi atau Pemerintah Daerah Lainnya/Financial Assistance from Provincial or Other Regional Governments	6 709 909,00	6 429 703,35
3.6 Lainnya/Others	-	-
<b>Jumlah/Total</b>	<b>2 993 516 604,06</b>	<b>2 435 396 958,08</b>

Lanjutan Tabel/Continued Table 2.4.1

Jenis Pendapatan/Kind of Revenues	2021	2022*
(1)	(4)	(5)
<b>1. Pendapatan Asli Daerah (PAD)/Regional Revenue</b>	<b>476 323 170,94</b>	<b>445 607 109,52</b>
1.1 Pajak Daerah/Regional Tax	122 127 760,36	135 071 942,65
1.2 Retribusi Daerah/Regional Retribution	25 229 944,38	26 649 804,66
1.3 Hasil Perusahaan Milik Daerah dan Pengelolaan Kekayaan Daerah yang Dipisahkan/Regional-Owned Company Revenue and Separated Management of Regional Wealth	4 040 422,26	4 099 258,63
1.4 Lain-lain PAD yang Sah/Other Regional Revenue	324 925 043,94	279 786 103,58
<b>2. Dana Perimbangan/Balance Funds</b>	<b>1 486 616 453,65</b>	<b>1 435 400 617,29</b>
2.1 Bagi Hasil Pajak/Tax Sharing Revenue	124 273 700,17	32 045 205,24
2.2 Bagi Hasil Bukan Pajak/Sumber Daya Alam/Non-Tax Sharing Revenue/Natural Resources	245 250 610,86	87 223 764,81
2.3 Dana Alokasi Umum/General Allocation Fund	982 963 245,00	978 993 349,90
2.4 Dana Alokasi Khusus/Special Allocation Fund	134 128 897,62	337 138 297,35
<b>3. Lain-lain Pendapatan yang Sah/Other Revenue</b>	<b>606 841 644,30</b>	<b>620 206 224,82</b>
3.1 Pendapatan Hibah/Grant	6 000 000,00	6 000 000,00
3.2 Dana Darurat/Emergency Fund	-	-
3.3 Dana Bagi Hasil Pajak dari Provinsi dan Pemerintah Daerah Lainnya/Tax Sharing Revenue from Provincial and Other Regional Governments	174 278 517,80	165 996 447,33
3.4 Dana Penyesuaian dan Otonomi Daerah/Regional Adjustment and Autonomy Fund	333 184 539,00	-
3.5 Bantuan Keuangan dari Provinsi atau Pemerintah Daerah Lainnya/Financial Assistance from Provincial or Other Regional Governments	22 094 795,50	16 229 714,67
3.6 Lainnya/Others	71 283 792,00	431 980 062,82
<b>Jumlah/Total</b>	<b>2 569 781 268,89</b>	<b>2 501 213 951,63</b>

Catatan/Note: \*Data sementara per tanggal 17 Februari 2023/ Temporary data as of February 17, 2023

Sumber/Source: Badan Pengelola Keuangan dan Aset Daerah Kabupaten Nganjuk/ Financial and Asset Management Agency of Nganjuk Regency

**Tabel**  
**Table** 2.4.2

**Realisasi Belanja Pemerintah Kabupaten Nganjuk  
Menurut Jenis Belanja (ribu rupiah), 2019–2022  
Actual Nganjuk Regency Government Expenditures by Kind  
of Expenditures (thousand rupiahs), 2019–2022**

Jenis Pengeluaran <i>Kind of Expenditures</i>	2019	2020
(1)	(2)	(3)
<b>1. Belanja Tidak Langsung/<i>Indirect Expenditures</i></b>	<b>1 407 447 771,24</b>	<b>1 467 171 772,22</b>
1.1 Belanja Pegawai/ <i>Personnel Expenditures</i>	938 346 811,48	901 544 213,21
1.2 Belanja Bunga/ <i>Interest Expenditures</i>	-	-
1.3 Belanja Subsidi/ <i>Subsidies Expenditures</i>	-	-
1.4 Belanja Hibah/ <i>Grant Expenditures</i>	35 264 633,50	44 625 918,60
1.5 Belanja Bantuan Sosial/ <i>Social Aid Expenditures</i>	15 852 751,60	11 733 200,00
1.6 Belanja Bagi Hasil/ <i>Sharing Fund Expenditure</i>	11 577 890,00	11 310 947,41
1.7 Belanja Bantuan Keuangan/ <i>Financial Aids Expenditures</i>	406 357 870,68	394 647 581,20
1.8 Belanja Tidak Terduga/ <i>Unpredicted Expenditures</i>	47 813,98	103 309 911,81
<b>2. Belanja Langsung/<i>Direct Expenditures</i></b>	<b>1 134 548 848,28</b>	<b>916 105 286,11</b>
2.1 Belanja Pegawai/ <i>Personnel Expenditures</i>	53 860 592,39	117 824 410,12
2.2 Belanja Barang dan Jasa/ <i>Goods and Services Expenditures</i>	645 440 871,97	548 650 335,56
2.3 Belanja Modal/ <i>Capital Expenditure</i>	435 247 383,92	249 630 540,42
<b>Jumlah/<i>Total</i></b>	<b>2 541 996 619,52</b>	<b>2 383 277 058,33</b>

Lanjutan Tabel/Continued Table 2.4.2

Jenis Pengeluaran <i>Kind of Expenditures</i>	2021	2022*
(1)	(4)	(5)
<b>1. Belanja Tidak Langsung/Indirect Expenditures</b>	<b>1 450 784 572,46</b>	<b>1 497 582 307,57</b>
1.1 Belanja Pegawai/Personnel Expenditures	950 387 226,64	977 693 422,82
1.2 Belanja Bunga/Interest Expenditures	-	-
1.3 Belanja Subsidi/Subsidies Expenditures	-	-
1.4 Belanja Hibah/Grant Expenditures	51 503 088,25	73 344 398,43
1.5 Belanja Bantuan Sosial/Social Aid Expenditures	10 518 100,00	12 579 950,00
1.6 Belanja Bagi Hasil/Sharing Fund Expenditure	14 108 458,90	18 024 368,82
1.7 Belanja Bantuan Keuangan/Financial Aids Expenditures	398 846 929,47	409 704 892,36
1.8 Belanja Tidak Terduga/Unpredicted Expenditures	25 420 769,20	6 235 275,14
<b>2. Belanja Langsung/Direct Expenditures</b>	<b>895 711 401,44</b>	<b>1 167 657 685,59</b>
2.1 Belanja Pegawai/Personnel Expenditures	15 906 671,70	-
2.2 Belanja Barang dan Jasa/Goods and Services Expenditures	532 236 478,76	722 376 869,81
2.3 Belanja Modal/Capital Expenditure	347 568 250,98	445 280 815,78
<b>Jumlah/Total</b>	<b>2 346 495 973,90</b>	<b>2 665 239 993,16</b>

Catatan/Note: \*Data sementara per tanggal 17 Februari 2023/ Temporary data as of February 17, 2023

Sumber/Source: Badan Pengelola Keuangan dan Aset Daerah Kabupaten Nganjuk/ Financial and Asset Management Agency of Nganjuk Regency

**PENDUDUK DAN KETENAGAKERJAAN**  
**POPULATION AND EMPLOYMENT**

3

**PENDUDUK**  
**KABUPATEN NGANJUK 2022**



1.117,03 ribu jiwa

<https://nganjukkab.go.id>



**ANGKATAN KERJA**  
**KABUPATEN NGANJUK 2022**

566.095 jiwa





**PENJELASAN TEKNIS****TECHNICAL NOTES**

1. Sumber utama data kependudukan adalah sensus penduduk yang dilaksanakan setiap sepuluh tahun sekali. Pertama kalinya dalam sejarah sensus penduduk di Indonesia, SP2020 menggunakan metode kombinasi yaitu dengan memanfaatkan data administrasi kependudukan (Adminduk) dari Direktorat Jenderal Kependudukan dan Pencatatab Sipil (Ditjen Dukcapil) Kementerian Dalam Negeri (Kemendagri) sebagai data dasar pelaksanaan SP2020. Hal ini dirancang dan dilaksanakan sebagai upaya untuk mewujudkan "SATU DATA KEPENDUDUKAN INDONESIA". Untuk tahun yang tidak dilaksanakan sensus penduduk, data kependudukan diperoleh dari hasil proyeksi dan registrasi penduduk. Proyeksi penduduk merupakan suatu perhitungan ilmiah yang didasarkan pada asumsi dari komponen-komponen perubahan penduduk, yaitu kelahiran, kematian, dan migrasi. Proyeksi penduduk interim 2020-2023 dihitung menggunakan data dasar penduduk hasil perapihan umur dari data Administrasi Kependudukan dan SP2020 dengan menggunakan asumsi angka kelahiran total sejak tahun 2020 konstan 2,1 (sesuai proyeksi

1. *The main source of population data is the population census which is conducted every ten years. For the first time in the history of the population census in Indonesia, SP2020 uses a combination method, namely by utilizing population administration data (Adminduk) from the Directorate General of Population and Civil Registration (Ditjen Dukcapil) of the Ministry of Home Affairs (Kemendagri) as the basic data for the implementation of SP2020. This is designed and implemented as an effort to realize "ONE INDONESIAN POPULATION DATA". For years where a population census was not carried out, population data were obtained from the results of population projections and registrations. Population projection is a scientific calculation based on assumptions of the components of population change, namely births, deaths, and migration. The interim population projection for 2020-2023 is calculated using basic population data as a result of age trimming from Population Administration and SP2020 data, using the assumption that the total birth rate since 2020 is constant at 2.1 (according to the projected intercensus population survey (SUPAS) 2015-2045), mortality rates Infants (IMR) continue the 2015-2045 SUPAS projection results,*

survei penduduk antar sensus (SUPAS) 2015-2045), angka kematian bayi (AKB) meneruskan hasil proyeksi SUPAS 2015-2045, dan pola migrasi 2020 sama dengan pola migrasi hasil SUPAS 2015. Registrasi penduduk adalah pencatatan tentang identitas atau ciri-ciri, status, dan kondisi penduduk tentang kelahiran penduduk, kematian, perkawinan, perceraian, dan perpindahan penduduk.

*and the 2020 migration pattern is the same as the 2015 SUPAS migration pattern. Population registration is the recording of the identity or characteristics, status, and condition of the population regarding population births, deaths, marriages, divorces, and population movement.*

2. Laju pertumbuhan penduduk adalah angka yang menunjukkan persentase penambahan penduduk dalam jangka waktu tertentu.
  3. Kepadatan penduduk adalah rasio banyaknya penduduk per kilometer persegi.
  4. Rasio jenis kelamin adalah perbandingan antara penduduk laki-laki dan penduduk perempuan pada suatu wilayah dan waktu tertentu. Biasanya dinyatakan dengan banyaknya penduduk laki-laki untuk 100 penduduk perempuan.
  5. Distribusi penduduk adalah pola persebaran penduduk di suatu wilayah, baik berdasarkan batas-batas geografis maupun berdasarkan batas-batas administrasi pemerintahan.
  6. Komposisi penduduk adalah pola persebaran penduduk
2. *The growth rate of population is the number that show percentage of population growth within a specified period.*
  3. *Population density is ratio of population per square kilometer.*
  4. *Sex ratio is the ratio of males population to females population in a given area and time, usually expressed as the number of males for every 100 females.*
  5. *Population distribution is the pattern of population distribution in an area, either by geographic boundaries or by government administrative boundaries.*
  6. *Population composition is the pattern of population distribution*

menurut karakteristiknya, contoh: penduduk menurut kelompok umur, penduduk menurut jenis kelamin.

*by its characteristics, example: population by age group, population by sex.*

7. Penduduk usia kerja adalah penduduk yang berumur 15 tahun ke atas.
  8. Angkatan kerja adalah penduduk usia kerja (15 tahun ke atas) yang bekerja, punya pekerjaan namun sementara tidak bekerja, dan pengangguran.
  9. Bekerja adalah kegiatan ekonomi yang dilakukan oleh seseorang dengan maksud memperoleh atau membantu memperoleh pendapatan atau keuntungan dan lamanya bekerja paling sedikit 1 jam secara terus menerus dalam seminggu yang lalu (termasuk pekerja ke-luarga tanpa upah yang membantu dalam suatu usaha/kegiatan ekonomi).
  10. Jumlah jam kerja seluruhnya adalah jumlah jam kerja yang digunakan untuk bekerja (tidak termasuk jam kerja istirahat resmi dan jam kerja yang digunakan untuk hal-hal di luar pekerjaan).
  11. Lapangan usaha adalah bidang kegiatan dari pekerjaan/tempat bekerja di mana seseorang bekerja. Klasifikasi lapangan usaha mengikuti Klasifikasi Baku Lapangan Usaha Indonesia (KBLI) dalam 1 digit.
7. *Working age population is persons of 15 years and over.*
  8. *Labor force or economically active are persons of 15 years and over, who in the previous week were working, temporarily absent from work but having jobs, and unemployment.*
  9. *Workingis economic activity conducted by a person and intended to earn income by doing work or helping to do work at least one hour continuously during the reference week (including unpaid family worker's for any economic activity).*
  10. *Total working hours is the total hours spent by an employee to perform all jobs (excluding the time used for other activities which are not classified as work).*
  11. *Industry is field of a person's activity or establishment. The classification of industries follows the Indonesia Standard Industrial Classification (KBLI) in one digit.*

12. Status pekerjaan adalah kedudukan seseorang dalam unit usaha/ kegiatan dalam melakukan pekerjaan-an.
13. Berusaha sendiri tanpa dibantu orang lain adalah bekerja atau ber-usaha dengan menanggung risiko secara ekonomis, yaitu dengan tidak kembalinya ongkos produksi yang telah dikeluarkan dalam rangka usahanya tersebut, serta tidak menggunakan pekerja di-bayar maupun pekerja tak dibayar, termasuk yang sifat pekerjaannya memerlukan teknologi atau ke-ahlian khusus.
14. Berusaha dibantu buruh tidak tetap/buruh tidak dibayar adalah bekerja atau berusaha atas risiko sendiri, dan menggunakan buruh/ pekerja tak dibayar dan atau buruh/pekerja tidak tetap.
15. Berusaha dibantu buruh tetap/ buruh dibayar adalah berusaha atas risiko sendiri dan mem-pekerjakan paling sedikit satu orang buruh/pekerja tetap yang dibayar.
16. Buruh/karyawan/pegawai adalah seseorang yang bekerja pada orang lain atau instansi/ kantor/peru-sahaan secara tetap dengan menerima upah/gaji baik berupa uang maupun barang. Buruh yang tidak mempunyai majikan tetap, tidak digolongkan sebagai buruh/karyawan, tetapi sebagai pekerja bebas. Seseorang dianggap memiliki majikan tetap
12. *Employment status is the status of a person at his place of work or establishment where he was employed.*
13. *Own-account worker is a person who works at his own risk without assisted by paid per mount worker or unpaid worker include technical job or skill job.*
14. *Employer assisted by temporary workers/unpaid worker is a person who works at his own risk and assisted by temporary worker/ unpaid worker.*
15. *Employer assisted by permanent workers/paid workers is a person who does his business at her/his own risk at least one assisted by paid permanent worker.*
16. *Employee is a person who work permanently for other people or institution/office/ company and gains some money/cash or goods as wage/salary. Labor who have no permanent employer is not cate-gorized as a laborer/worker/ employee but casual worker. A laborers in general is considered to have a permanent employer if he has the same employer during the*

jika memiliki 1 (satu) majikan (orang/ rumah tangga) yang sama dalam sebulan terakhir, khusus pada sektor bangunan batasannya tiga bulan. Apabila majikannya instansi/ lembaga, boleh lebih dari satu.

*past month, particularly for building construction sector is 3 months. If the employer is an institution, more than 1 (one) employer is allowed.*

17. Pekerja bebas adalah seseorang yang bekerja pada orang lain/ majikan/institusi yang tidak tetap (lebih dari 1 majikan dalam sebulan terakhir) di usaha pertanian baik berupa usaha rumah tangga mau-pun bukan usaha rumah tangga, ataupun di nonpertanian atas dasar balas jasa dengan menerima upah atau imbalan baik berupa uang maupun barang, dan baik dengan sistem pembayaran harian maupun borongan
  18. Pekerja tak dibayar adalah seseorang yang bekerja membantu usaha untuk memperoleh penghasilan/keuntungan yang dilakukan oleh salah seorang anggota rumah tangga atau bukan anggota rumah tangga tanpa mendapat upah/gaji baik berupa uang maupun barang.
17. *Casual employee is a person who does not work permanently for other people/employer/ institution (more than 1 employer during the last 1 month) in agricultural sector, either home industry or not home industry, or in non-agricultural sector based on remuneration paid with money or goods, and based on daily or contact payment system.*
  18. *Unpaid worker is a person who intended to work without pay, either with money or good, in an establishment run by other members of the family, relative or neighbour.*

**ULASAN****DESCRIPTION**

Jumlah penduduk Kabupaten Nganjuk tahun 2022 berdasarkan hasil proyeksi penduduk interim SP2020 tercatat sebesar 1.117.033 jiwa, dengan jumlah penduduk terpadat berada di Kecamatan Nganjuk yaitu sebesar 3.069,59 jiwa/km<sup>2</sup>.

Laju pertumbuhan penduduk berdasarkan hasil registrasi tahun 2022, tertinggi berada di Kecamatan Ngetos sebesar 0,55 persen, dan terendah di Kecamatan Nganjuk sebesar -0,29 persen.

Jumlah penduduk angkatan kerja usia 15 tahun ke atas di Kabupaten Nganjuk tahun 2022 sebesar 566.095 jiwa atau naik sebesar 24.060 jiwa atau 4,44 persen dibanding tahun 2021 dengan komposisi penduduk laki-laki lebih tinggi dibanding perempuan. Sementara untuk penduduk bukan angkatan kerja didominasi oleh penduduk perempuan.

Jumlah pengangguran di Kabupaten Nganjuk tahun 2022 sebesar 4,74 persen dan paling banyak ditempati oleh penduduk laki-laki dan berpendidikan sekolah menengah atas.

Menurut status pekerjaan utama penduduk Kabupaten Nganjuk tahun 2022 berumur 15 tahun ke atas yang bekerja selama seminggu yang lalu, pekerjaan utama tertinggi berada pada status buruh/karyawan/pegawai yaitu sebesar 28,03 persen, disusul

*The population of Nganjuk Regency in 2022 based on the results of the SP2020 interim population projection is recorded at 1,117,033 people, with the densest population in Nganjuk Subdistrict, which is 3,069.59 people/km<sup>2</sup>.*

*The population growth rate based on the results of registration in 2022, the highest is in Ngetos Subdistrict by 0.55 percent, and the lowest is in Nganjuk Subdistrict by -0.29 percent.*

*The total workforce population aged 15 years and over in Nganjuk Regency in 2022 is 566,095 people, an increase of 24,060 people or 4.44 percent compared to 2021 with a higher composition of the male population than women. Meanwhile, the non-labor force population is dominated by women.*

*The number of unemployed in Nganjuk Regency in 2022 is 4.74 percent and most of it is occupied by male residents and those with high school education.*

*According to the main occupational status of residents of Nganjuk Regency in 2022 aged 15 years and over who worked during the past week, the highest main occupation was in the status of laborers/employees/employees, namely 28.03 percent, followed by business status*

oleh status berusaha dibantu buruh tidak tetap/pekerja keluarga/tidak dibayar sebesar 21,45 persen, dan yang paling rendah berada pada status berusaha dibantu buruh tetap dan dibayar sebesar 3,94 persen.

Jumlah pencari kerja menurut pendidikan tahun 2022 sebesar 3.051 sementara jumlah lowongan kerja yang terdaftar sebesar 2.599. Kondisi ini menurun dibanding tahun 2021. Disatu sisi jumlah tenaga kerja yang di PHK sebesar 104 atau naik 3 kali lipat dibanding tahun 2021.

*assisted by temporary workers/family workers / not paid by 21.45 percent, and the lowest was in the status of trying to be assisted by permanent workers and being paid by 3.94 percent.*

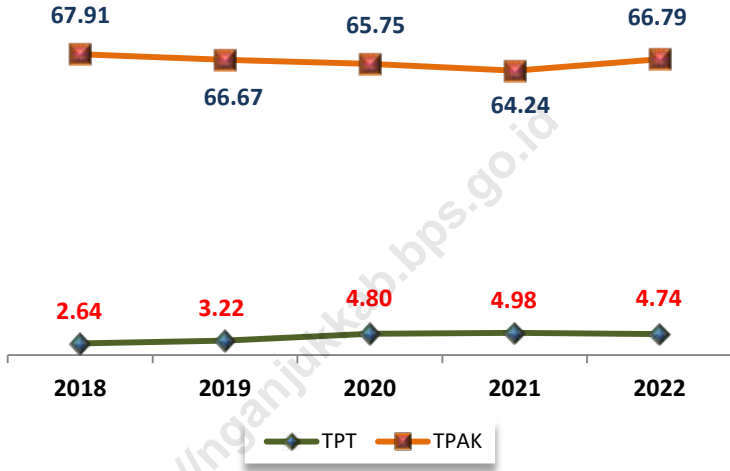
*The number of job seekers by education in 2022 is 3,051 while the number of registered job vacancies is 2,599. This condition has decreased compared to 2021. On the one hand, the number of workers who were laid off was 104 or an increase of 3 times compared to 2021.*





**Gambar 3.1**  
**Figures**

**Tingkat Pengangguran Terbuka (TPT) dan Tingkat Partisipasi Angkatan Kerja (TPAK) di Kabupaten Nganjuk, 2018-2022**  
*Unemployment Rate (UR) and Labor Force Participation Rate (LFPR) in Nganjuk Regency, 2018-2022*



Sumber/Source : BPS Kabupaten Nganjuk, Survei Angkatan Kerja Nasional (Sakernas) Agustus/BPS-Statistics of Nganjuk Regency, August National Labor Force Survey



### 3.1 PENDUDUK POPULATION

**Tabel 3.1.1 Penduduk, Laju Pertumbuhan Penduduk, Distribusi Persentase Penduduk, Kepadatan Penduduk, Rasio Jenis Kelamin Penduduk Menurut Kecamatan di Kabupaten Nganjuk, 2021 dan 2022**  
*Population, Population Growth Rate, Percentage Distribution of Population, Population Density, and Population Sex Ratio by Subdistrict in Nganjuk Regency, 2021 and 2022*

Kecamatan Subdistrict	Penduduk (ribu) Population (thousand)		Laju Pertumbuhan Penduduk per Tahun Annual Population Growth Rate (%)	
	2021 <sup>1</sup>	2022 <sup>1</sup>	2010-2020 <sup>2</sup>	2021-2022 <sup>3</sup>
(1)	(2)	(3)	(4)	(5)
Sawahan	38,83	39,05	0,69	0,55
Ngetos	37,82	38,13	0,94	0,80
Berbek	59,32	59,78	0,90	0,77
Loceret	75,76	76,31	0,86	0,73
Pace	66,22	66,82	1,05	0,91
Tanjunganom	117,54	118,23	0,72	0,59
Prambon	73,02	73,34	0,59	0,45
Ngronggot	83,62	84,33	0,98	0,84
Kertosono	56,41	56,71	0,68	0,54
Patianrowo	44,60	44,89	0,79	0,66
Baron	54,54	55,09	1,14	1,01
Gondang	55,38	55,82	0,93	0,79
Sukomoro	46,31	46,71	0,98	0,85
Nganjuk	69,13	69,34	0,44	0,31
Bagor	61,46	61,82	0,73	0,59
Wilangan	30,48	30,78	1,13	0,99
Rejoso	71,67	72,10	0,73	0,60
Ngluyu	14,17	14,20	0,33	0,19
Lengkong	33,09	33,22	0,54	0,40
Jatikalen	20,32	20,38	0,42	0,14
<b>Nganjuk</b>	<b>1 109,68</b>	<b>1 117,03</b>	<b>0,80</b>	<b>0,66</b>

Lanjutan Tabel/Continued Table 3.1.1

Kecamatan Subdistrict	Persentase Penduduk Percentage of Total Population		Kepadatan Penduduk (per km <sup>2</sup> ) <sup>4</sup> Population Density per sq.km	
	2021 <sup>1</sup>	2022 <sup>1</sup>	2021 <sup>1</sup>	2022 <sup>1</sup>
(1)	(6)	(7)	(8)	(9)
Sawahan	3,50	3,50	335,07	336,92
Ngetos	3,41	3,41	628,20	633,23
Berbek	5,35	5,35	1 228,24	1 237,64
Loceret	6,83	6,83	1 102,75	1 110,76
Pace	5,97	5,98	1 366,38	1 378,85
Tanjunganom	10,59	10,58	1 659,20	1 668,94
Prambon	6,58	6,57	1 773,93	1 781,90
Ngronggot	7,54	7,55	1 578,07	1 591,38
Kertosono	5,08	5,08	2 487,08	2 500,53
Patianrowo	4,02	4,02	1 253,16	1 261,39
Baron	4,91	4,93	1 482,01	1 496,93
Gondang	4,99	5,00	577,28	581,83
Sukomoro	4,17	4,18	1 308,65	1 319,72
Nganjuk	6,23	6,21	3 060,16	3 069,59
Bagor	5,54	5,53	1 201,54	1 208,68
Wilangan	2,75	2,76	601,90	607,88
Rejoso	6,46	6,45	472,59	475,41
Ngluyu	1,28	1,27	164,46	164,77
Lengkong	2,98	2,97	379,56	381,08
Jatikalen	1,83	1,82	483,30	484,66
<b>Nganjuk</b>	<b>100,00</b>	<b>100,00</b>	<b>906,36</b>	<b>912,36</b>

Lanjutan Tabel/*Continued Table* 3.1.1

Kecamatan <i>Subdistrict</i>	Rasio Jenis Kelamin <i>Population Sex Ratio</i>	
	2021 <sup>1</sup>	2022 <sup>1</sup>
(1)	(10)	(11)
Sawahan	101,53	101,52
Ngetos	101,11	100,98
Berbek	102,30	102,18
Loceret	101,62	101,63
Pace	101,69	101,74
Tanjunganom	100,90	100,89
Prambon	101,07	100,99
Ngronggot	103,29	103,22
Kertosono	100,17	100,16
Patianrowo	103,37	103,40
Baron	102,32	102,26
Gondang	101,08	100,93
Sukomoro	100,29	100,02
Nganjuk	98,58	98,65
Bagor	100,07	100,06
Wilangan	99,88	99,80
Rejoso	100,57	100,55
Ngluyu	100,48	100,49
Lengkong	101,52	101,50
Jatikalen	101,11	101,11
<b>Nganjuk</b>	<b>101,18</b>	<b>101,14</b>

Catatan/*Note*: <sup>1</sup> Hasil Proyeksi Penduduk Interim 2020-2023 (Pertengahan tahun/Juni)/*The result of interim population projection 2020-2023 (mid year/June)*

<sup>2</sup> Laju pertumbuhan penduduk dihitung berdasarkan penduduk tahun 2010 (Mei) dibandingkan dengan penduduk tahun 2020 (September)/*The growth rate refers to the change of the population in 2010 (May) to the population in 2020 (September)*

<sup>3</sup> Laju pertumbuhan penduduk dihitung berdasarkan penduduk tahun 2021 (Juni) dibandingkan dengan penduduk tahun 2022 (Juni)/*The growth rate refers to the change of the population in 2021 (June) to the population in 2022 (June)*

<sup>4</sup> Luas wilayah berdasarkan peraturan Menteri Dalam Negeri Nomor 72 Tahun 2019 tanggal 25 Oktober 2019/*an area based on minister of home affairs regulation number 72/2019, October 25<sup>th</sup>, 2019*

Sumber/*Source*: BPS Kabupaten Nganjuk dan Kementerian Dalam Negeri/BPS-*Statistics of Nganjuk Regency and Ministry of Home Affairs*

**Tabel** 3.1.2 **Penduduk Menurut Kelompok Umur dan Jenis Kelamin di Kabupaten Nganjuk (jiwa), 2022**  
**Table** 3.1.2 **Population by Age Group and Gender in Nganjuk Regency (people), 2022**

Kelompok Umur Age Group	Jenis Kelamin/Sex		
	Laki-Laki Male	Perempuan Female	Jumlah Total
(1)	(2)	(3)	(4)
0-4	38 446	36 455	74 901
5-9	40 005	38 409	78 414
10-14	41 270	39 427	80 697
15-19	40 006	38 254	78 260
20-24	41 410	39 215	80 625
25-29	40 583	37 422	78 005
30-34	42 197	40 033	82 230
35-39	43 802	41 628	85 430
40-44	43 282	41 811	85 093
45-49	40 798	40 718	81 516
50-54	37 552	38 550	76 102
55-59	34 177	35 769	69 946
60-64	27 895	28 654	56 549
65-69	20 842	22 047	42 889
70-74	14 691	16 620	31 311
75+	14 721	20 344	35 065
<b>Nganjuk</b>	<b>561 677</b>	<b>555 356</b>	<b>1 117 033</b>

Catatan/Note: Hasil Proyeksi Penduduk Interim 2020-2023 (Pertengahan tahun/Juni)/ *The result of Interim Population Projection 2020-2023 (mid year/June)*

Sumber/Source: BPS Kabupaten Nganjuk/BPS-Statistics of Nganjuk Regency

**Tabel**  
**Table** 3.1.3

**Penduduk Menurut Jenis Kelamin dan Kecamatan di Kabupaten Nganjuk (jiwa), 2022**  
*Population by Gender and Subdistrict in Nganjuk Regency (people), 2022*

Kecamatan Subdistrict	Jenis Kelamin/Sex		
	Laki-Laki Male	Perempuan Female	Jumlah Total
(1)	(2)	(3)	(4)
Sawahan	19 670	19 376	39 046
Ngetos	19 156	18 971	38 127
Berbek	30 212	29 566	59 778
Loceret	38 463	37 846	76 309
Pace	33 697	33 122	66 819
Tanjunganom	59 377	58 851	118 228
Prambon	36 852	36 491	73 343
Ngronggot	42 832	41 495	84 327
Kertosono	28 379	28 333	56 712
Patianrowo	22 822	22 071	44 893
Baron	27 851	27 236	55 087
Gondang	28 039	27 782	55 821
Sukomoro	23 355	23 350	46 705
Nganjuk	34 435	34 907	69 342
Bagor	30 922	30 902	61 824
Wilangan	15 376	15 407	30 783
Rejoso	36 149	35 951	72 100
Ngluyu	7 115	7 080	14 195
Lengkong	16 733	16 486	33 219
Jatikalen	10 242	10 133	20 375
<b>Nganjuk</b>	<b>561 677</b>	<b>555 356</b>	<b>1 117 033</b>

Catatan/Note: Hasil Proyeksi Penduduk Interim 2020-2023 (Pertengahan tahun/Juni)/ *The result of Interim Population Projection 2020-2023 (mid year/June)*

Sumber/Source: BPS Kabupaten Nganjuk/BPS-Statistics of Nganjuk Regency

**Tabel**  
**Table** 3.1.4

**Penduduk, Laju Pertumbuhan Penduduk per Tahun, Distribusi Persentase Penduduk, Kepadatan Penduduk, Rasio Jenis Kelamin Penduduk Menurut Kecamatan di Kabupaten Nganjuk, 2022**

*Population, Population Growth Rate, Percentage Distribution of Population, Population Density, and Population Sex Ratio by Subdistrict in Nganjuk Regency, 2022*

Kecamatan Subdistrict	Penduduk (ribu) Population (thousand)	Laju Pertumbuhan Penduduk per Tahun 2021–2022 Annual Population Growth Rate (%) 2021–2022
(1)	(2)	(3)
Sawahan	39,60	0,05
Ngetos	39,12	0,55
Berbek	60,77	0,16
Loceret	77,42	0,26
Pace	68,12	0,10
Tanjunganom	120,23	0,04
Prambon	74,38	0,24
Ngronggot	85,98	0,12
Kertosono	56,64	-0,27
Patianrowo	45,65	-0,21
Baron	55,54	0,27
Gondang	56,61	0,34
Sukomoro	47,77	0,34
Nganjuk	69,67	-0,29
Bagor	63,05	-0,03
Wilangan	31,20	-0,01
Rejoso	73,45	-0,01
Ngluyu	14,42	0,15
Lengkong	33,96	0,16
Jatikalen	21,04	0,17
<b>Nganjuk</b>	<b>1 134,62</b>	<b>0,09</b>



Lanjutan Tabel/*Continued Table* 3.1.4

Kecamatan Subdistrict	Persentase Penduduk Percentage of Total Population	Kepadatan Penduduk per km <sup>2</sup> Population Density per sq.km
(1)	(4)	(5)
Sawahan	3,49	341,74
Ngetos	3,45	649,78
Berbek	5,36	1 258,12
Loceret	6,82	1 126,93
Pace	6,00	1 405,70
Tanjunganom	10,60	1 697,18
Prambon	6,56	1 807,12
Ngronggot	7,58	1 622,48
Kertosono	4,99	2 497,40
Patianrowo	4,02	1 282,66
Baron	4,90	1 509,24
Gondang	4,99	590,01
Sukomoro	4,21	1 349,90
Nganjuk	6,14	3 083,98
Bagor	5,56	1 232,69
Wilangan	2,75	616,11
Rejoso	6,47	484,31
Ngluyu	1,27	167,39
Lengkong	2,99	389,54
Jatikalen	1,85	500,52
<b>Nganjuk</b>	<b>100,00</b>	<b>926,72</b>

Lanjutan Tabel/*Continued Table* 3.1.4

Kecamatan <i>Subdistrict</i>	Rasio Jenis Kelamin <i>Population Sex Ratio</i>
(1)	(6)
Sawahan	101,63
Ngetos	101,27
Berbek	102,88
Loceret	101,56
Pace	102,41
Tanjunganom	101,05
Prambon	101,54
Ngronggot	103,48
Kertosono	101,18
Patianrowo	103,48
Baron	102,80
Gondang	101,32
Sukomoro	100,99
Nganjuk	98,92
Bagor	100,30
Wilangan	100,39
Rejoso	100,94
Ngluyu	100,82
Lengkong	101,04
Jatikalen	101,15
<b>Nganjuk</b>	<b>101,50</b>

Catatan/*Note*: Data dari Hasil Registrasi Penduduk/*Data from Population Registration Results*

Sumber/*Source*: Dinas Kependudukan dan Pencatatan Sipil Kabupaten Nganjuk/*Population and Civil Registration Agency of Nganjuk Regency*

**3.2 KETENAGAKERJAAN  
EMPLOYMENT**

**Tabel 3.2.1** Jumlah Penduduk Berumur 15 Tahun Keatas Menurut Jenis Kegiatan Selama Seminggu yang Lalu dan Jenis Kelamin di Kabupaten Nganjuk, 2022  
*Population Aged 15 Years and Over by Type of Activity During The Previous Week and Sex in Nganjuk Regency, 2022*

Kegiatan Utama <i>Main Activity</i>	Jenis Kelamin/Sex		
	Laki-Laki <i>Male</i>	Perempuan <i>Female</i>	Jumlah <i>Total</i>
(1)	(2)	(3)	(4)
<b>Angkatan Kerja</b> <i>Economically Active</i>	<b>350 451</b>	<b>215 644</b>	<b>566 095</b>
Bekerja/ <i>Working</i>	336 371	202 872	539 243
Pengangguran Terbuka <i>Unemployment</i>	14 080	12 772	26 852
<b>Bukan Angkatan Kerja</b> <i>Economically Inactive</i>	<b>68 532</b>	<b>212 977</b>	<b>281 509</b>
Sekolah/ <i>Attending School</i>	21 878	26 437	48 315
Mengurus Rumah Tangga <i>Housekeeping</i>	29 278	172 907	202 185
Lainnya/ <i>Others</i>	17 376	13 633	31 009
<b>Jumlah/Total</b>	<b>418 983</b>	<b>428 621</b>	<b>847 604</b>

Catatan/Note:

Sumber/Source: BPS Kabupaten Nganjuk, Survei Angkatan Kerja Nasional (Sakernas) Agustus/BPS-Statistics of Nganjuk Regency, August National Labor Force Survey

**Tabel**  
**Table** 3.2.2

**Penduduk Berumur 15 Tahun ke Atas Menurut Pendidikan Tertinggi yang Ditamatkan dan Jenis Kegiatan Selama Seminggu yang Lalu di Kabupaten Nganjuk, 2022**  
*Population 15 Years of Age and Over by Educational Attainment and Type of Activity During the Previous Week in Nganjuk Regency, 2022*

Pendidikan Tertinggi yang Ditamatkan <sup>1</sup> Educational Attainment <sup>1</sup>	Angkatan Kerja/Economically Active			Persentase Bekerja terhadap Angkatan Kerja Percentage of Working to Economically Active
	Bekerja Working	Pengangguran <sup>2</sup> Unemployment <sup>2</sup>	Jumlah Angkatan Kerja Total of Economically Active	
(1)	(2)	(3)	(4)	(5)
0	227 159	9 634	236 793	95,93
1	111 745	4 907	116 652	95,79
2	163 517	10 795	174 312	93,81
3	36 822	1 516	38 338	96,05
<b>Jumlah/Total</b>	<b>539 243</b>	<b>26 852</b>	<b>566 095</b>	<b>95,26</b>

Lanjutan Tabel/*Continued Table* 3.2.2

Pendidikan Tertinggi yang Ditamatkan <sup>1</sup> <i>Educational Attainment</i> <sup>1</sup>	Bukan Angkatan Kerja <i>Not Economically Active</i>	Jumlah <i>Total</i>	Persentase Angkatan Kerja terhadap Penduduk Usia Kerja <i>Percentage of Economically Active to Working Age Population</i>
(1)	(6)	(7)	(8)
0	140 139	376 932	62,82
1	74 170	190 822	61,13
2	54 958	229 270	76,03
3	12 242	50 580	75,80
<b>Jumlah/Total</b>	<b>281 509</b>	<b>847 604</b>	<b>66,79</b>

- Catatan/Note:
- <sup>1</sup> 0. ≤ Sekolah Dasar (SD)/≤ *Primary School*
  - 1. Sekolah Menengah Pertama/*Junior High School*
  - 2. Sekolah Menengah Atas/*Senior High School*
  - 3. Perguruan Tinggi/*Collage*
  - <sup>2</sup> 1. Mencari pekerjaan/*Looking for work*
  - 2. Mempersiapkan usaha/*Establishing a new business/firm*
  - 3. Merasa tidak mungkin mendapat pekerjaan/*Hopeless of job*
  - 4. Sudah punya pekerjaan tetapi belum mulai bekerja/*Have a job in future start*

Sumber/Source: BPS Kabupaten Nganjuk, Survei Angkatan Kerja Nasional (Sakernas) Agustus/BPS-Statistics of Nganjuk Regency, August National Labor Force Survey

**Tabel**  
**Table** 3.2.3**Penduduk Berumur 15 Tahun Ke Atas yang Bekerja Selama Seminggu yang Lalu Menurut Status Pekerjaan Utama dan Jenis Kelamin di Kabupaten Nganjuk, 2022**  
**Population 15 Years of Age and Over who Worked During The Previous Week by Main Employment Status and Sex in Nganjuk Regency, 2022**

<b>Status Pekerjaan Utama</b> <b>Main Employment Status</b>	<b>Laki-Laki</b> <b>Male</b>	<b>Perempuan</b> <b>Female</b>	<b>Jumlah</b> <b>Total</b>
(1)	(2)	(3)	(4)
Berusaha sendiri <i>Own account worker</i>	65 136	36 237	101 373
Berusaha dibantu buruh tidak tetap/buruh tidak dibayar <i>Employer assisted by temporary worker/unpaid worker</i>	84 463	31 184	115 647
Berusaha dibantu buruh tetap/buruh dibayar <i>Employer assisted by permanent worker/paid worker</i>	15 702	5 562	21 264
Buruh/Karyawan/Pegawai/ <i>Employee</i>	92 351	58 814	151 165
Pekerja bebas <i>Casual worker</i>	54 446	25 380	79 826
Pekerja keluarga/tak dibayar <i>Family worker/unpaid worker</i>	24 273	45 695	69 968
<b>Jumlah/Total</b>	<b>336 371</b>	<b>202 872</b>	<b>539 243</b>

Catatan/Note:

Sumber/Source: BPS Kabupaten Nganjuk, Survei Angkatan Kerja Nasional (Sakernas) Agustus/BPS-Statistics of Nganjuk Regency, August National Labor Force Survey

**Tabel**  
**Table** 3.2.4

**Tingkat Pengangguran Terbuka (TPT) dan Tingkat Partisipasi Angkatan Kerja (TPAK) di Kabupaten Nganjuk, 2004-2022**  
**Unemployment Rate (UR) and Labor Force Participation Rate (LFPR) in Nganjuk Regency, 2004-2022**

Tahun Year	TPT/UR	TPAK/LFPR
(1)	(2)	(3)
2004	7,92	68,57
2005	8,50	67,83
2006	7,72	67,63
2007	6,62	68,86
2008	6,06	68,14
2009	3,98	69,27
2010	3,64	65,66
2011	4,73	65,55
2012	4,22	67,57
2013	4,75	69,64
2014	3,93	67,17
2015	2,10	64,48
2016	NA	NA
2017	3,23	61,98
2018	2,64	67,91
2019	3,22	66,67
2020	4,80	65,75
2021	4,98	64,24
2022	4,74	66,79

Catatan/Note:

Sumber/Source: BPS Kabupaten Nganjuk, Survei Angkatan Kerja Nasional (Sakernas) Agustus/BPS-Statistics of Nganjuk Regency, August National Labor Force Survey

**Tabel 3.2.5** Jumlah Pencari Kerja Menurut Tingkat Pendidikan yang Ditamatkan di Kabupaten Nganjuk, 2022  
**Number of Job Seekers by Level of Education Enforced in Nganjuk Regency, 2022**

Pendidikan Education	Pencari Kerja/ Job Seeker			
	Laki-laki Male	Perempuan Female	Jumlah Total	Persentase (%)
(1)	(2)	(3)	(4)	(5)
1. Tidak tamat SD <i>Not yet completed primary school</i>	-	-	-	-
2. SD / Primary School	-	-	-	-
3. SLTP / Junior High School	173	252	425	13,93
4. SMA / Senior High School	-	-	-	-
a. SMA	336	415	751	24,61
b. SMK	678	1 002	1 680	55,06
5. Sarjana Muda / Academician	29	46	75	2,46
6. Sarjana / Scholar	66	54	120	3,93
7. S-2	-	-	-	-
<b>Jumlah/Total</b>	<b>1 282</b>	<b>1 769</b>	<b>3 051</b>	<b>100,00</b>
2021	1 385	3 208	4 593	100,00
2020	762	938	1 700	100,00
2019	1 571	2 833	4 404	100,00
2018	1 027	1 368	2 395	100,00
2017	940	1 267	2 207	100,00
2016	2 098	3 123	5 221	100,00

Catatan/Note: Data berdasarkan kartu kuning/ Data based on a yellow card

Sumber/Source: Dinas Tenaga Kerja, Koperasi dan Usaha Mikro Kabupaten Nganjuk/Department of Manpower, Cooperatives and Micro Enterprises of Nganjuk Regency



**Tabel 3.2.6** Jumlah Lowongan Kerja yang Terdaftar Menurut Lapangan Usaha di Kabupaten Nganjuk, 2022  
**Number of Vacancy by Business Sector in Nganjuk Regency, 2022**

Sektor Lapangan Usaha/ <i>Business Field Sector</i>	Jumlah Lowongan/ <i>Number of Vacancy</i>			
	Laki-laki <i>Male</i>	Perempuan <i>Female</i>	Jumlah Total	Persentase (%)
(1)	(2)	(3)	(4)	(5)
Pertanian, Perkebunan, Kehutanan dan Perikanan/ <i>Agriculture, Plantation, Forestry and Fisheries</i>	26	22	48	1,85
Pertambangan, Penggalian / <i>Mining, Excavation</i>	-	-	-	-
Industri Pengolahan / <i>Processing industry</i>	970	1 292	2 262	87,03
Listrik, Gas dan Air / <i>Electricity, Gas and Water</i>	-	-	-	-
Bangunan/Konstruksi <i>Building / Construction</i>	65	-	65	2,50
Perdagangan, Rumah Makan dan Hotel <i>Trade, Restaurants and Hotels</i>	-	-	-	-
Angkutan, Perdagangan dan Komunikasi <i>Transport, Trade and Communication</i>	-	-	-	-
Keuangan, Asuransi dan Persewaan <i>Finance, Insurance and Leasing</i>	-	-	-	-
Jasa Kemasyarakatan <i>Community Services</i>	2	222	224	8,62
<b>Jumlah/Total</b>	<b>1 063</b>	<b>1 536</b>	<b>2 599</b>	<b>100,00</b>
2021	1 257	2 466	3 723	100,00
2020	903	323	1 226	100,00
2019	600	2 747	3 347	100,00
2018	120	571	691	100,00
2017	179	635	814	100,00
2016	215	401	616	100,00

Catatan/Note:

Sumber/Source: Dinas Tenaga Kerja, Koperasi dan Usaha Mikro Kabupaten Nganjuk/*Department of Manpower, Cooperatives and Micro Enterprises of Nganjuk Regency*

**Tabel 3.2.7** Jumlah Pencari Kerja yang Ditempatkan Menurut Tingkat Pendidikan di Kabupaten Nganjuk, 2022  
**Table 3.2.7** Number of Job Seekers Placed by Education Level in Nganjuk Regency, 2022

Pendidikan Education	Pencari Kerja/ Job Seeker			
	Laki-laki Male	Perempuan Female	Jumlah Total	Persentase (%)
(1)	(2)	(3)	(4)	(5)
1. Tidak tamat SD Not yet completed primary school	-	-	-	-
2. SD / Primary School	-	-	-	-
3. SLTP / Junior High School	123	158	281	11,20
4. SMA / Senior High School	863	1 278	2 141	85,33
5. Sarjana Muda / Academician	8	15	23	0,92
6. Sarjana / Scholar	32	32	64	2,55
7. S-2	-	-	-	-
<b>Jumlah/Total</b>	<b>1 026</b>	<b>1 483</b>	<b>2 509</b>	<b>100,00</b>
2021	1 257	2 466	3 723	100,00
2020	903	323	1 226	100,00
2019	600	2 747	3 347	100,00
2018	120	571	691	100,00
2017	179	635	814	100,00
2016	215	401	616	100,00

Catatan/Note:

Sumber/Source: Dinas Tenaga Kerja, Koperasi dan Usaha Mikro Kabupaten Nganjuk/Department of Manpower, Cooperatives and Micro Enterprises of Nganjuk Regency

**Tabel 3.2.8** Jumlah Pencari Kerja dan Lowongan Menurut Jenis Kelamin di Kabupaten Nganjuk, 2022  
**Number of Job Seekers and Vacancies by Gender in Nganjuk Regency, 2022**

Uraian/Explanation	Laki-laki Male	Perempuan Female	Jumlah Total
(1)	(2)	(3)	(4)
<b>A. Pencari Kerja / Job Seekers</b>			
1. Belum ditempatkan akhir tahun lalu / <i>Not placed late last year</i>	491	719	1 210
2. Yang terdaftar tahun ini / <i>Registered this year</i>	1 282	1 769	3 051
3. Yang ditempatkan tahun ini / <i>That was placed this year</i>	1 026	1 483	2 509
4. Dihapus / <i>Deleted</i>	235	387	622
5. Yang belum ditempatkan sampai akhir tahun ini / <i>Which hasn't been placed in place until the end of this year</i>	512	618	1 130
<b>B. Lowongan Kerja / Vacancy</b>			
1. Belum ditempatkan akhir tahun lalu / <i>Not placed late last year</i>	-	-	-
2. Yang terdaftar tahun ini / <i>Registered this year</i>	1 063	1 536	2 599
3. Yang ditempatkan tahun ini / <i>That was placed this year</i>	1 026	1 483	2 509
4. Dihapus / <i>Deleted</i>	-	-	-
5. Yang belum ditempatkan sampai akhir tahun ini / <i>Which hasn't been placed in place until the end of this year</i>	37	53	90

Catatan/Note:

Sumber/Source: Dinas Tenaga Kerja, Koperasi dan Usaha Mikro Kabupaten Nganjuk/Department of Manpower, Cooperatives and Micro Enterprises of Nganjuk Regency

**Tabel** 3.2.9 **Jumlah Lowongan yang Terdaftar Menurut Jenis Antar Kerja di Kabupaten Nganjuk, 2022**  
**Table** 3.2.9 **Number of Vacancies Registered by Type of Worker in Nganjuk Regency, 2022**

Jenis Antar Kerja/ <i>Type of Work</i>	Laki-laki <i>Male</i>	Perempuan <i>Female</i>	Jumlah <i>Total</i>
(1)	(2)	(3)	(4)
Antar Kerja Lokal / <i>Inter Local Work</i>	855	1 186	2 041
Antar Kerja Antar Daerah (AKAD) / <i>Inter-Regional Work (IRW)</i>	16	21	37
Antar Kerja Antar Negara (AKAN) / <i>Work Between Countries (WBC)</i>	192	329	521
<b>Jumlah/Total</b>	<b>1 063</b>	<b>1 536</b>	<b>2 599</b>
2021	1 257	2 466	3 723
2020	903	323	1 226
2019	600	2 747	3 347
2018	120	571	691
2017	179	635	814
2016	215	401	616

Catatan/Note:

Sumber/Source: Dinas Tenaga Kerja, Koperasi dan Usaha Mikro Kabupaten Nganjuk/*Department of Manpower, Cooperatives and Micro Enterprises of Nganjuk Regency*

**Tabel 3.2.10** Jumlah Penempatan Kerja Menurut Jenis Antar Kerja di Kabupaten Nganjuk, 2022  
**Number of Work Placement by Type of Work in Nganjuk Regency, 2022**

Jenis Antar Kerja/ <i>Type of Work</i>	Laki-laki <i>Male</i>	Perempuan <i>Female</i>	Jumlah <i>Total</i>
(1)	(2)	(3)	(4)
Antar Kerja Lokal / <i>Inter Local Work</i>	818	1 133	1 951
Antar Kerja Antar Daerah (AKAD) / <i>Inter-Regional Work (IRW)</i>	16	21	37
Antar Kerja Antar Negara (AKAN) / <i>Work Between Countries (WBC)</i>	192	329	521
<b>Jumlah/Total</b>	<b>1 026</b>	<b>1 483</b>	<b>2 509</b>
2021	1 257	2 466	3 723
2020	903	323	1 226
2019	600	2 747	3 347
2018	120	571	691
2017	179	635	814
2016	215	401	616

Catatan/Note:

Sumber/Source: Dinas Tenaga Kerja, Koperasi dan Usaha Mikro Kabupaten Nganjuk/*Department of Manpower, Cooperatives and Micro Enterprises of Nganjuk Regency*

**Tabel** 3.2.11 **Jumlah Tenaga Kerja yang di PHK Menurut Kecamatan di Kabupaten Nganjuk, 2022**  
**Number of Fired Employer by Subdistrict in Nganjuk Regency, 2022**

Kecamatan Subdistrict	Laki-laki Male	Perempuan Female	Jumlah Total
(1)	(2)	(3)	(4)
Sawahan	-	-	-
Ngetos	-	1	1
Berbek	-	-	-
Loceret	1	-	1
Pace	-	-	-
Tanjunganom	1	-	1
Prambon	-	-	-
Ngronggot	-	-	-
Kertosono	19	-	19
Patianrowo	-	-	-
Baron	1	-	1
Gondang	2	1	3
Sukomoro	-	-	-
Nganjuk	4	-	4
Bagor	-	74	74
Wilangan	-	-	-
Rejoso	-	-	-
Ngluyu	-	-	-
Lengkong	-	-	-
Jatikalén	-	-	-
<b>Nganjuk</b>	<b>28</b>	<b>76</b>	<b>104</b>

Catatan/Note:

Sumber/Source: Dinas Tenaga Kerja, Koperasi dan Usaha Mikro Kabupaten Nganjuk/Department of Manpower, Cooperatives and Micro Enterprises of Nganjuk Regency

SOSIAL DAN KESEJAHTERAAN RAKYAT

SOCIAL AND WELFARE

4

ANGKA MELEK HURUF  
KABUPATEN NGANJUK 2022

92,53%



PENDUDUK MISKIN  
KABUPATEN NGANJUK 2022

113,63 ribu jiwa







**PENJELASAN TEKNIS****TECHNICAL NOTES**

1. Jalur Pendidikan di Indonesia terdiri atas 1) pendidikan formal, 2) pendidikan nonformal, dan 3) pendidikan informal yang ketiganya dapat saling melengkapi dan memperkaya (Undang-Undang No. 20 Tahun 2013 tentang Sistem Pendidikan Nasional).
  2. Jenjang Pendidikan Formal terdiri atas pendidikan dasar, pendidikan menengah, dan pendidikan tinggi. Jenis pendidikan yang diajarkan mencakup pendidikan umum, kejuruan, akademik, profesi, vokasi, keagamaan, dan khusus.
    - a. Pendidikan Dasar berbentuk Sekolah Dasar (SD) dan Madrasah Ibtidaiyah (MI) atau bentuk lain yang sederajat serta Sekolah Menengah Pertama (SMP) dan Madrasah Tsanawiyah (MTs), atau bentuk lain yang sederajat.
    - b. Pendidikan Menengah berbentuk Sekolah Menengah Atas (SMA), Madrasah Aliyah (MA), Sekolah Menengah Kejuruan (SMK), dan Madrasah Aliyah Kejuruan (MAK), atau bentuk lain yang sederajat.
    - c. Pendidikan Tinggi merupakan jenjang pendidikan setelah
1. *The Education System in Indonesia consists of 1) a formal education, 2) non-formal education, and 3) informal education that all three can be complementary and enriching (Law No. 20 Year 2013 about The National Education System).*
  2. *The Formal Education Level consists of primary education, secondary education, and high education. The kind of education that taught consists of general education, vocational, academic, professional, religious, and specific education.*
    - a. *The Primary Education consists of Elementary School and Islamic Elementary School or other equivalent forms and Junior High School and MTs, or other equivalent forms.*
    - b. *The Secondary Education consists of the senior high school, MA, Vocational School, and Vocational Madrasah Aliyah, or other equivalent forms.*
    - c. *The High Education consists of the education level after the secondary education that consists of diplomas, bachelor, master, specialist, and doctoral degrees that are held by the college. The colleges can be academy, polytechnic, high school,*

pendidikan menengah yang mencakup program pendidikan diploma, sarjana, magister, spesialis, dan doktor yang diselenggarakan oleh perguruan tinggi. Perguruan tinggi dapat berbentuk akademi, politeknik, sekolah tinggi, institut, atau universitas.

*institute, or university.*

3. Rumah Sakit adalah tempat pemeriksaan dan perawatan kesehatan, biasanya berada di bawah pengawasan dokter/tenaga medis, yang melayani penderita yang sakit untuk berobat rawat jalan atau rawat inap.
4. Puskesmas (Pusat Kesehatan Masyarakat) adalah unit pelaksana teknis dinas kesehatan kabupaten/ kota yang mempunyai fungsi utama sebagai penyelenggara pelayanan kesehatan tingkat pertama. Wilayah kerja puskesmas maksimal adalah satu kecamatan dan untuk dapat menjangkau wilayah kerjanya, puskesmas mempunyai jaringan pelayanan yang meliputi unit Puskesmas Pembantu (Pustu), unit Puskesmas Keliling (Puskel), dan unit bidan desa/komunitas (Peraturan Menteri Kesehatan RI No. 75 Tahun 2014 Tentang Pusat Kesehatan Masyarakat).

3. *Hospital is a place for health check, usually controlled/supervised by doctors/medical personnel to serve the ill patients to get outpatient or inpatient treatment services.*
4. *Public Health Center is technical implementation unit of regency health department that have the primary function as a first-level health care providers. The working area standard of public health center is one district and to reach their working areas, public health centers have a service network covering subsidiary of public health center, mobile public health center units, and midwife units (Regulation of the Minister of Health of Indonesia Number 75 Year 2014 about Public Health Center).*

**ULASAN****DESCRIPTION**

Tahun 2022 jumlah sarana pendidikan di Kabupaten Nganjuk secara umum tidak mengalami perubahan yang berarti.

*In 2022 the number of educational facilities in Nganjuk Regency in general will not experience significant changes.*

Tahun 2022 angka partisipasi murni mengalami kenaikan di jenjang pendidikan SD sederajat, sementara angka partisipasi kasar mengalami kenaikan di semua jenjang pendidikan.

*In 2022 the net enrollment rate will increase at the equivalent elementary school level, while the gross enrollment rate will increase at all levels of education.*

Selama tiga tahun terakhir, angka melek huruf Kabupaten Nganjuk mengalami perkembangan fluktuatif. Tahun 2022 tercatat sebesar 92,53 persen atau naik sebesar 0,28 point dibanding tahun 2021.

*Over the past three years, the Nganjuk District literacy rate has fluctuated. In 2022 it was recorded at 92.53 percent or an increase of 0.28 points compared to 2021.*

Tahun 2022 terdapat perubahan status rumah sakit di Kecamatan Loceret. Tahun 2021 tercatat sebagai rumah sakit khusus, sementara tahun 2022 berubah menjadi rumah sakit umum.

*In 2022 there will be a change in the status of the hospital in Loceret Subdistrict. In 2021 it was registered as a special hospital, while in 2022 it turned into a general hospital.*

Penduduk Kabupaten Nganjuk mayoritas beragama islam.

*The population of Nganjuk Regency is predominantly Muslim.*

Jumlah desa/kelurahan di Kabupaten Nganjuk yang mengalami bencana alam seperti banjir, gempa bumi dan tanah longsor tahun 2022 tidak mengalami perubahan.

*The number of villages/kelurahans in Nganjuk Regency that experience natural disasters such as floods, earthquakes and landslides in 2022 will not change.*

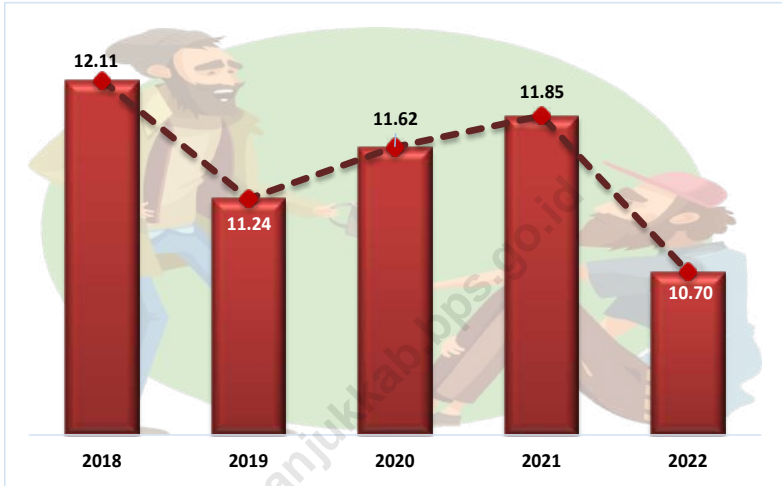
Tahun 2022 jumlah penduduk miskin di Kabupaten Nganjuk mengalami penurunan dibanding tiga tahun terakhir, penurunannya mencapai 9,70 persen atau 1,15 point dibanding tahun 2021.

*In 2022 the number of poor people in Nganjuk Regency will decrease compared to the last three years, the decrease will reach 9.70 percent or 1.15 points compared to 2021.*



**Gambar** 4.1  
**Figures**

**Persentase Penduduk Miskin di Kabupaten Nganjuk,  
2018–2022**  
*Percentage of Poor People in Nganjuk Regency, 2018–  
2022*



Sumber/Source : BPS Kabupaten Nganjuk, Survei Sosial Ekonomi Nasional Maret/BPS-Statistics of Nganjuk Regency, March National Socioeconomic Survey



#### 4.1 PENDIDIKAN EDUCATION

**Tabel**  
**Table** 4.1.1

**Jumlah Sekolah, Guru, dan Murid Taman Kanak-Kanak (TK) di Bawah Kementerian Pendidikan dan Kebudayaan Menurut Kecamatan di Kabupaten Nganjuk, 2021/2022 dan 2022/2023**  
**Number of Schools, Teachers, and Pupils in Kindergarten Under The Ministry of Education and Culture by Subdistrict in Nganjuk Regency, 2021/2022 and 2022/2023**

Kecamatan Subdistrict	Sekolah/Schools					
	Negeri/Public		Swasta/Private		Jumlah/Total	
	2021/2022	2022/2023	2021/2022	2022/2023	2021/2022	2022/2023
(1)	(2)	(3)	(4)	(5)	(6)	(7)
Sawahan	-	-	22	22	22	22
Ngetos	-	-	25	25	25	25
Berbek	-	-	28	28	28	28
Loceret	-	-	42	42	42	42
Pace	-	-	33	32	33	32
Tanjunganom	-	-	53	53	53	53
Prambon	1	1	40	40	41	41
Ngronggot	-	-	32	32	32	32
Kertosono	-	-	36	36	36	36
Patianrowo	-	-	28	28	28	28
Baron	1	1	26	26	27	27
Gondang	-	-	35	35	35	35
Sukomoro	-	-	28	28	28	28
Nganjuk	1	1	42	42	43	43
Bagor	-	-	39	38	39	38
Wilangan	-	-	17	17	17	17
Rejoso	1	1	35	35	36	36
Ngluyu	-	-	11	11	11	11
Lengkong	-	-	21	21	21	21
Jatikalen	-	-	11	11	11	11
<b>Nganjuk</b>	<b>4</b>	<b>4</b>	<b>604</b>	<b>602</b>	<b>608</b>	<b>606</b>

Lanjutan Tabel/Continued Table 4.1.1

Kecamatan Subdistrict	Guru <sup>1</sup> /Teachers <sup>1</sup>					
	Negeri/Public		Swasta/Private		Jumlah/Total	
	2021/2022	2022/2023	2021/2022	2022/2023	2021/2022	2022/2023
(1)	(8)	(9)	(10)	(11)	(12)	(13)
Sawahan	-	-	61	67	61	67
Ngetos	-	-	82	96	82	96
Berbek	-	-	94	109	94	109
Loceret	-	-	150	153	150	153
Pace	-	-	99	97	99	97
Tanjunganom	-	-	170	170	170	170
Prambon	6	6	105	106	111	112
Ngronggot	-	-	107	108	107	108
Kertosono	-	-	134	134	134	134
Patianrowo	-	-	88	85	88	85
Baron	4	7	85	91	89	98
Gondang	-	-	108	110	108	110
Sukomoro	-	-	88	88	88	88
Nganjuk	7	9	183	186	190	195
Bagor	-	-	138	140	138	140
Wilangan	-	-	44	45	44	45
Rejoso	5	7	96	103	101	110
Ngluyu	-	-	24	25	24	25
Lengkong	-	-	62	63	62	63
Jatikalen	-	-	30	30	30	30
<b>Nganjuk</b>	<b>22</b>	<b>29</b>	<b>1 948</b>	<b>2 006</b>	<b>1 970</b>	<b>2 035</b>



Lanjutan Tabel/*Continued Table 4.1.1*

Kecamatan Subdistrict	Murid/Pupils					
	Negeri/Public		Swasta/Private		Jumlah/Total	
	2021/2022	2022/2023	2021/2022	2022/2023	2021/2022	2022/2023
(1)	(14)	(15)	(16)	(17)	(18)	(19)
Sawahan	-	-	730	704	730	704
Ngetos	-	-	856	845	856	845
Berbek	-	-	1 086	1 126	1 086	1 126
Loceret	-	-	1 648	1 659	1 648	1 659
Pace	-	-	1 090	1 014	1 090	1 014
Tanjunganom	-	-	1 603	1 658	1 603	1 658
Prambon	45	46	1 199	1 325	1 244	1 371
Ngronggot	-	-	1 128	1 103	1 128	1 103
Kertosono	-	-	1 346	1 423	1 346	1 423
Patianrowo	-	-	1 010	1 055	1 010	1 055
Baron	36	55	621	640	657	695
Gondang	-	-	1 275	1 259	1 275	1 259
Sukomoro	-	-	982	952	982	952
Nganjuk	90	87	1 758	1 833	1 848	1 920
Bagor	-	-	1 370	1 350	1 370	1 350
Wilangan	-	-	542	524	542	524
Rejoso	49	63	1 406	1 407	1 455	1 470
Ngluyu	-	-	220	204	220	204
Lengkong	-	-	662	679	662	679
Jatikalen	-	-	358	333	358	333
<b>Nganjuk</b>	<b>220</b>	<b>251</b>	<b>20 890</b>	<b>21 093</b>	<b>21 110</b>	<b>21 344</b>

Catatan/Note: <sup>1</sup> Jumlah guru termasuk kepala sekolah dan guru/*The total of teachers including headmaster and teacher*  
 Sumber/Source: Kementerian Pendidikan, Kebudayaan, Riset, dan Teknologi, Data Semester Ganjil/*Ministry of Education, Culture, Research, and Technology, Odd Semester Report Data*

**Tabel**  
**Table 4.1.2**

**Jumlah Sekolah, Guru, dan Murid Raudatul Athfal (RA) di Bawah Kementerian Agama Menurut Kecamatan di Kabupaten Nganjuk, 2021/2022 dan 2022/2023**  
**Number of Schools, Teachers, and Pupils in Raudatul Athfal (RA) Under The Ministry of Religious Affairs by Subdistrict in Nganjuk Regency, 2021/2022 and 2022/2023**

Kecamatan Subdistrict	Sekolah/Schools		Guru/Teachers		Murid/Pupils	
	2021/2022	2022/2023	2021/2022	2022/2023	2021/2022	2022/2023
(1)	(2)	(3)	(4)	(5)	(6)	(7)
Sawahan	4	4	13	14	185	198
Ngetos	1	1	3	2	19	16
Berbek	7	7	26	26	351	409
Loceret	10	11	30	37	247	322
Pace	17	18	68	76	691	766
Tanjunganom	15	16	70	72	861	942
Prambon	25	26	80	84	1 060	1 080
Ngronggot	8	8	33	33	347	346
Kertosono	7	7	23	26	275	315
Patianrowo	17	17	66	67	839	818
Baron	35	35	145	148	1 797	1 716
Gondang	4	4	19	21	217	265
Sukomoro	6	6	28	26	295	288
Nganjuk	5	5	18	19	170	214
Bagor	5	5	19	20	228	227
Wilangan	5	6	25	29	313	364
Rejoso	2	2	12	13	123	128
Ngluyu	1	1	4	4	43	43
Lengkong	3	3	14	15	215	227
Jatikalen	3	3	7	7	66	64
<b>Nganjuk</b>	<b>180</b>	<b>185</b>	<b>703</b>	<b>739</b>	<b>8 342</b>	<b>8 748</b>

Catatan/Note:

Sumber/Source: Kementerian Agama, Data Semester Ganjil/Ministry of Religious Affairs, Odd Semester Data

**Tabel**  
**Table** 4.1.3**Jumlah Sekolah, Guru, dan Murid Sekolah Dasar (SD)  
di Bawah Kementerian Pendidikan dan Kebudayaan  
Menurut Kecamatan di Kabupaten Nganjuk, 2021/2022  
dan 2022/2023****Number of Schools, Teachers, and Pupils in Elementary  
School Under The Ministry of Education and Culture by  
Subdistrict in Nganjuk Regency, 2021/2022 and 2022/2023**

Kecamatan Subdistrict	Sekolah/Schools					
	Negeri/Public		Swasta/Private		Jumlah/Total	
	2021/2022	2022/2023	2021/2022	2022/2023	2021/2022	2022/2023
(1)	(2)	(3)	(4)	(5)	(6)	(7)
Sawahan	30	30	1	1	31	31
Ngetos	26	26	1	1	27	27
Berbek	30	30	-	-	30	30
Loceret	37	37	4	4	41	41
Pace	35	35	1	1	36	36
Tanjunganom	47	47	4	4	51	51
Prambon	34	34	1	1	35	35
Ngronggot	27	27	1	1	28	28
Kertosono	26	26	5	5	31	31
Patianrowo	27	27	-	-	27	27
Baron	27	27	2	3	29	30
Gondang	32	32	1	1	33	33
Sukomoro	26	26	-	-	26	26
Nganjuk	30	30	9	9	39	39
Bagor	31	31	1	1	32	32
Wilangan	19	19	-	-	19	19
Rejoso	37	37	-	-	37	37
Ngluyu	13	13	-	-	13	13
Lengkong	23	23	-	-	23	23
Jatikalen	17	17	-	-	17	17
<b>Nganjuk</b>	<b>574</b>	<b>574</b>	<b>31</b>	<b>32</b>	<b>605</b>	<b>606</b>

Lanjutan Tabel/Continued Table 4.1.3

Kecamatan Subdistrict	Guru <sup>1</sup> /Teachers <sup>1</sup>					
	Negeri/Public		Swasta/Private		Jumlah/Total	
	2021/2022	2022/2023	2021/2022	2022/2023	2021/2022	2022/2023
(1)	(8)	(9)	(10)	(11)	(12)	(13)
Sawahan	224	225	7	7	231	232
Ngetos	223	213	5	5	228	218
Berbek	321	314	-	-	321	314
Loceret	380	360	52	45	432	405
Pace	339	305	9	9	348	314
Tanjunganom	488	485	30	30	518	515
Prambon	331	319	9	7	340	326
Ngronggot	312	299	3	5	315	304
Kertosono	280	272	40	33	320	305
Patianrowo	227	229	-	-	227	229
Baron	252	241	19	21	271	262
Gondang	282	276	15	19	297	295
Sukomoro	242	240	-	-	242	240
Nganjuk	337	322	140	139	477	461
Bagor	288	279	10	9	298	288
Wilangan	161	163	-	-	161	163
Rejoso	357	346	-	-	357	346
Ngluyu	101	98	-	-	101	98
Lengkong	196	188	-	-	196	188
Jatikalen	147	141	-	-	147	141
<b>Nganjuk</b>	<b>5 488</b>	<b>5 315</b>	<b>339</b>	<b>329</b>	<b>5 827</b>	<b>5 644</b>

Lanjutan Tabel/*Continued Table* 4.1.3

Kecamatan Subdistrict	Murid/Pupils					
	Negeri/Public		Swasta/Private		Jumlah/Total	
	2021/2022	2022/2023	2021/2022	2022/2023	2021/2022	2022/2023
(1)	(14)	(15)	(16)	(17)	(18)	(19)
Sawahan	2 531	2 471	90	109	2 621	2 580
Ngetos	2 736	2 658	51	58	2 787	2 716
Berbek	3 911	3 721	-	-	3 911	3 721
Loceret	4 434	4 202	1 025	1 069	5 459	5 271
Pace	4 010	3 816	129	105	4 139	3 921
Tanjunganom	6 624	6 324	633	678	7 257	7 002
Prambon	4 206	3 970	97	80	4 303	4 050
Ngronggot	3 737	3 478	17	22	3 754	3 500
Kertosono	3 984	3 763	441	417	4 425	4 180
Patianrowo	2 548	2 433	-	-	2 548	2 433
Baron	2 760	2 556	150	181	2 910	2 737
Gondang	3 987	3 724	369	390	4 356	4 114
Sukomoro	3 017	2 873	-	-	3 017	2 873
Nganjuk	5 365	5 107	2 873	2 744	8 238	7 851
Bagor	3 701	3 375	180	189	3 881	3 564
Wilangan	1 933	1 834	-	-	1 933	1 834
Rejoso	5 168	4 964	-	-	5 168	4 964
Ngluyu	897	839	-	-	897	839
Lengkong	2 433	2 335	-	-	2 433	2 335
Jatikalen	1 247	1 211	-	-	1 247	1 211
<b>Nganjuk</b>	<b>69 229</b>	<b>65 654</b>	<b>6 055</b>	<b>6 042</b>	<b>75 284</b>	<b>71 696</b>

Catatan/Note: <sup>1</sup>Jumlah guru termasuk kepala sekolah dan guru/*The total of teachers including headmaster and teacher*  
 Sumber/Source: Kementerian Pendidikan, Kebudayaan, Riset, dan Teknologi, Data Semester Ganjil/*Ministry of Education, Culture, Research, and Technology, Odd Semester Report Data*

**Tabel**  
**Table 4.1.4**

**Jumlah Sekolah, Guru, dan Murid Madrasah Ibtidaiyah (MI) di Bawah Kementerian Agama Menurut Kecamatan Menurut Kecamatan di Kabupaten Nganjuk, 2021/2022 dan 2022/2023**  
**Number of Schools, Teachers, and Pupils in Madrasah Ibtidaiyah (MI) Under The Ministry of Religious Affairs by Subdistrict in Nganjuk Regency, 2021/2022 and 2022/2023**

Kecamatan Subdistrict	Sekolah/Schools					
	Negeri/Public		Swasta/Private		Jumlah/Total	
	2021/2022	2022/2023	2021/2022	2022/2023	2021/2022	2022/2023
(1)	(2)	(3)	(4)	(5)	(6)	(7)
Sawahan	-	-	5	5	5	5
Ngetos	-	-	3	3	3	3
Berbek	-	-	3	3	3	3
Loceret	-	-	4	4	4	4
Pace	1	1	7	7	8	8
Tanjunganom	2	2	10	11	12	13
Prambon	2	2	19	19	21	21
Ngronggot	-	-	8	8	8	8
Kertosono	-	-	7	7	7	7
Patianrowo	1	1	12	12	13	13
Baron	4	4	15	17	19	21
Gondang	-	-	5	5	5	5
Sukomoro	-	-	2	3	2	3
Nganjuk	-	-	6	7	6	7
Bagor	1	1	2	2	3	3
Wilangan	-	-	1	2	1	2
Rejoso	-	-	3	3	3	3
Ngluyu	-	-	1	1	1	1
Lengkong	-	-	3	3	3	3
Jatikalen	-	-	2	2	2	2
<b>Nganjuk</b>	<b>11</b>	<b>11</b>	<b>118</b>	<b>124</b>	<b>129</b>	<b>135</b>

Lanjutan Tabel/*Continued Table* 4.1.4

Kecamatan Subdistrict	Guru <sup>1</sup> /Teachers <sup>1</sup>					
	Negeri/Public		Swasta/Private		Jumlah/Total	
	2021/2022	2022/2023	2021/2022	2022/2023	2021/2022	2022/2023
(1)	(8)	(9)	(10)	(11)	(12)	(13)
Sawahan	-	-	43	44	43	44
Ngetos	-	-	20	27	20	27
Berbek	-	-	33	35	33	35
Loceret	-	-	32	32	32	32
Pace	23	21	70	70	93	91
Tanjunganom	68	76	98	111	166	187
Prambon	51	44	180	197	231	241
Ngronggot	-	-	121	123	121	123
Kertosono	-	-	86	84	86	84
Patianrowo	31	36	126	129	157	165
Baron	86	96	175	199	261	295
Gondang	-	-	49	74	49	74
Sukomoro	-	-	53	62	53	62
Nganjuk	-	-	72	89	72	89
Bagor	7	13	19	14	26	27
Wilangan	-	-	14	21	14	21
Rejoso	-	-	32	38	32	38
Ngluyu	-	-	8	7	8	7
Lengkong	-	-	21	23	21	23
Jatikalen	-	-	21	22	21	22
<b>Nganjuk</b>	<b>266</b>	<b>286</b>	<b>1 273</b>	<b>1 401</b>	<b>1 539</b>	<b>1 687</b>

Lanjutan Tabel/Continued Table 4.1.4

Kecamatan Subdistrict	Murid/Pupils					
	Negeri/Public		Swasta/Private		Jumlah/Total	
	2021/2022	2022/2023	2021/2022	2022/2023	2021/2022	2022/2023
(1)	(14)	(15)	(16)	(17)	(18)	(19)
Sawahan	-	-	530	511	530	511
Ngetos	-	-	239	249	239	249
Berbek	-	-	625	647	625	647
Loceret	-	-	437	423	437	423
Pace	283	323	808	886	1 091	1 209
Tanjunganom	1 501	1 464	1 144	1 223	2 645	2 687
Prambon	675	645	2 353	2 446	3 028	3 091
Ngronggot	-	-	1 650	1 700	1 650	1 700
Kertosono	-	-	1 292	1 176	1 292	1 176
Patianrowo	485	482	1 615	1 604	2 100	2 086
Baron	1 624	1 635	2 335	2 468	3 959	4 103
Gondang	-	-	741	893	741	893
Sukomoro	-	-	1 022	1 142	1 022	1 142
Nganjuk	-	-	1 198	1 234	1 198	1 234
Bagor	310	305	222	206	532	511
Wilangan	-	-	202	204	202	204
Rejoso	-	-	538	638	538	638
Ngluyu	-	-	51	73	51	73
Lengkong	-	-	481	522	481	522
Jatikalen	-	-	165	157	165	157
<b>Nganjuk</b>	<b>4 878</b>	<b>4 854</b>	<b>17 648</b>	<b>18 402</b>	<b>22 526</b>	<b>23 256</b>

Catatan/Note: <sup>1</sup> Jumlah guru termasuk kepala sekolah dan guru/The total of teachers including headmaster and teacher  
 Sumber/Source: Kementerian Agama, Data Semester Ganjil/Ministry of Religious Affairs, Odd Semester Data



**Tabel**  
**Table** 4.1.5**Jumlah Sekolah, Guru, dan Murid Sekolah Menengah Pertama (SMP) di Bawah Kementerian Pendidikan dan Kebudayaan Menurut Kecamatan di Kabupaten Nganjuk, 2021/2022 dan 2022/2023****Number of Schools, Teachers, and Pupils in Junior High Schools Under The Ministry of Education and Culture by Subdistrict in Nganjuk Regency, 2021/2022 and 2022/2023**

Kecamatan Subdistrict	Sekolah/Schools					
	Negeri/Public		Swasta/Private		Jumlah/Total	
	2021/2022	2022/2023	2021/2022	2022/2023	2021/2022	2022/2023
(1)	(2)	(3)	(4)	(5)	(6)	(7)
Sawahan	3	3	2	2	5	5
Ngetos	3	3	-	-	3	3
Berbek	2	2	2	2	4	4
Loceret	3	3	3	4	6	7
Pace	2	2	1	1	3	3
Tanjunganom	3	3	5	6	8	9
Prambon	2	2	4	4	6	6
Ngronggot	3	3	1	1	4	4
Kertosono	5	5	3	3	8	8
Patianrowo	2	2	1	1	3	3
Baron	2	2	4	4	6	6
Gondang	2	2	2	3	4	5
Sukomoro	1	1	1	2	2	3
Nganjuk	7	7	4	4	11	11
Bagor	2	2	-	-	2	2
Wilangan	2	2	-	-	2	2
Rejoso	4	4	-	-	4	4
Ngluyu	1	1	-	-	1	1
Lengkong	3	3	-	-	3	3
Jatikalen	2	2	-	-	2	2
<b>Nganjuk</b>	<b>54</b>	<b>54</b>	<b>33</b>	<b>37</b>	<b>87</b>	<b>91</b>

Lanjutan Tabel/Continued Table 4.1.5

Kecamatan Subdistrict	Guru <sup>1</sup> /Teachers <sup>1</sup>					
	Negeri/Public		Swasta/Private		Jumlah/Total	
	2021/2022	2022/2023	2021/2022	2022/2023	2021/2022	2022/2023
(1)	(8)	(9)	(10)	(11)	(12)	(13)
Sawahan	70	60	17	13	87	73
Ngetos	59	54	-	-	59	54
Berbek	92	85	17	13	109	98
Loceret	81	76	39	40	120	116
Pace	103	92	6	3	109	95
Tanjunganom	150	137	72	61	222	198
Prambon	95	87	30	23	125	110
Ngronggot	101	96	10	10	111	106
Kertosono	212	194	28	23	240	217
Patianrowo	76	69	14	8	90	77
Baron	68	63	43	32	111	95
Gondang	95	86	15	18	110	104
Sukomoro	45	45	8	16	53	61
Nganjuk	332	327	53	47	385	374
Bagor	67	59	-	-	67	59
Wilangan	47	41	-	-	47	41
Rejoso	132	119	-	-	132	119
Ngluyu	27	21	-	-	27	21
Lengkong	71	71	-	-	71	71
Jatikalen	38	32	-	-	38	32
<b>Nganjuk</b>	<b>1 961</b>	<b>1 814</b>	<b>352</b>	<b>307</b>	<b>2 313</b>	<b>2 121</b>

Lanjutan Tabel/*Continued Table* 4.1.5

Kecamatan Subdistrict	Murid/Pupils					
	Negeri/Public		Swasta/Private		Jumlah/Total	
	2021/2022	2022/2023	2021/2022	2022/2023	2021/2022	2022/2023
(1)	(14)	(15)	(16)	(17)	(18)	(19)
Sawahan	833	803	109	131	942	934
Ngetos	667	648	-	-	667	648
Berbek	1 226	1 185	118	124	1 344	1 309
Loceret	1 246	1 226	1 346	1 656	2 592	2 882
Pace	1 674	1 640	22	16	1 696	1 656
Tanjunganom	2 433	2 363	792	836	3 225	3 199
Prambon	1 710	1 697	276	257	1 986	1 954
Ngronggot	1 524	1 532	80	77	1 604	1 609
Kertosono	3 374	3 348	251	273	3 625	3 621
Patianrowo	1 129	1 099	119	87	1 248	1 186
Baron	1 199	1 158	480	482	1 679	1 640
Gondang	1 482	1 502	125	161	1 607	1 663
Sukomoro	851	809	19	67	870	876
Nganjuk	5 914	5 904	613	678	6 527	6 582
Bagor	1 093	1 075	-	-	1 093	1 075
Wilangan	717	654	-	-	717	654
Rejoso	1 899	1 773	-	-	1 899	1 773
Ngluyu	320	321	-	-	320	321
Lengkong	1 032	1 002	-	-	1 032	1 002
Jatikalen	475	506	-	-	475	506
<b>Nganjuk</b>	<b>30 798</b>	<b>30 245</b>	<b>4 350</b>	<b>4 845</b>	<b>35 148</b>	<b>35 090</b>

Catatan/Note: <sup>1</sup> Jumlah guru termasuk kepala sekolah dan guru/*The total of teachers including headmaster and teacher*  
 Sumber/Source: Kementerian Pendidikan, Kebudayaan, Riset, dan Teknologi, Data Semester Ganjil/*Ministry of Education, Culture, Research, and Technology, Odd Semester Report Data*

**Tabel**  
**Table 4.1.6**

**Jumlah Sekolah, Guru, dan Murid Madrasah Tsanawiyah (MTs) di Bawah Kementerian Agama Menurut Kecamatan di Kabupaten Nganjuk, 2021/2022 dan 2022/2023**  
**Number of Schools, Teachers, and Pupils in Madrasah Tsanawiyah (MTs) Under The Ministry of Religious Affairs by Subdistrict in Nganjuk Regency, 2021/2022 and 2022/2023**

Kecamatan Subdistrict	Sekolah/Schools					
	Negeri/Public		Swasta/Private		Jumlah/Total	
	2021/2022	2022/2023	2021/2022	2022/2023	2021/2022	2022/2023
(1)	(2)	(3)	(4)	(5)	(6)	(7)
Sawahan	-	-	4	4	4	4
Ngetos	-	-	6	6	6	6
Berbek	1	1	3	3	4	4
Loceret	-	-	2	2	2	2
Pace	-	-	3	4	3	4
Tanjunganom	1	1	8	8	9	9
Prambon	1	1	6	6	7	7
Ngronggot	2	2	6	6	8	8
Kertosono	1	1	4	5	5	6
Patianrowo	-	-	3	3	3	3
Baron	1	1	3	4	4	5
Gondang	-	-	4	4	4	4
Sukomoro	-	-	3	3	3	3
Nganjuk	1	1	3	3	4	4
Bagor	1	1	4	4	5	5
Wilangan	-	-	2	2	2	2
Rejoso	-	-	2	2	2	2
Ngluyu	-	-	1	1	1	1
Lengkong	1	1	1	1	2	2
Jatikalen	-	-	1	1	1	1
<b>Nganjuk</b>	<b>10</b>	<b>10</b>	<b>69</b>	<b>72</b>	<b>79</b>	<b>82</b>

Lanjutan Tabel/*Continued Table* 4.1.6

Kecamatan Subdistrict	Guru <sup>1</sup> /Teachers <sup>1</sup>					
	Negeri/Public		Swasta/Private		Jumlah/Total	
	2021/2022	2022/2023	2021/2022	2022/2023	2021/2022	2022/2023
(1)	(8)	(9)	(10)	(11)	(12)	(13)
Sawahan	-	-	58	56	58	56
Ngetos	-	-	76	87	76	87
Berbek	52	55	24	30	76	85
Loceret	-	-	46	46	46	46
Pace	-	-	55	68	55	68
Tanjunganom	56	63	132	126	188	189
Prambon	59	64	85	80	144	144
Ngronggot	90	92	53	57	143	149
Kertosono	58	59	64	69	122	128
Patianrowo	-	-	30	34	30	34
Baron	40	53	47	67	87	120
Gondang	-	-	48	57	48	57
Sukomoro	-	-	25	30	25	30
Nganjuk	54	58	54	56	108	114
Bagor	31	36	25	33	56	69
Wilangan	-	-	26	27	26	27
Rejoso	-	-	18	19	18	19
Ngluyu	-	-	15	17	15	17
Lengkong	20	27	15	16	35	43
Jatikalen	-	-	12	12	12	12
<b>Nganjuk</b>	<b>460</b>	<b>507</b>	<b>908</b>	<b>987</b>	<b>1 368</b>	<b>1 494</b>

Lanjutan Tabel/Continued Table 4.1.6

Kecamatan Subdistrict	Murid/Pupils					
	Negeri/Public		Swasta/Private		Jumlah/Total	
	2021/2022	2022/2023	2021/2022	2022/2023	2021/2022	2022/2023
(1)	(14)	(15)	(16)	(17)	(18)	(19)
Sawahan	-	-	372	371	372	371
Ngetos	-	-	518	485	518	485
Berbek	785	783	153	134	938	917
Loceret	-	-	926	930	926	930
Pace	-	-	545	587	545	587
Tanjunganom	992	978	2 131	2 368	3 123	3 346
Prambon	914	941	702	681	1 616	1 622
Ngronggot	965	1 047	194	328	1 159	1 375
Kertosono	716	745	651	699	1 367	1 444
Patianrowo	-	-	317	367	317	367
Baron	775	801	428	426	1 203	1 227
Gondang	-	-	538	555	538	555
Sukomoro	-	-	306	310	306	310
Nganjuk	921	892	610	663	1 531	1 555
Bagor	526	558	95	106	621	664
Wilangan	-	-	75	81	75	81
Rejoso	-	-	78	87	78	87
Ngluyu	-	-	66	84	66	84
Lengkong	287	287	109	110	396	397
Jatikalen	-	-	96	83	96	83
<b>Nganjuk</b>	<b>6 881</b>	<b>7 032</b>	<b>8 910</b>	<b>9 455</b>	<b>15 791</b>	<b>16 487</b>

Catatan/Note: <sup>1</sup> Jumlah guru termasuk kepala sekolah dan guru/The total of teachers including headmaster and teacher

Sumber/Source: Kementerian Agama, Data Semester Ganjil/Ministry of Religious Affairs, Odd Semester Data

**Tabel**  
**Table** 4.1.7

**Jumlah Sekolah, Guru, dan Murid Sekolah Menengah Atas (SMA) di Bawah Kementerian Pendidikan dan Kebudayaan Menurut Kecamatan di Kabupaten Nganjuk, 2021/2022 dan 2022/2023**  
***Number of Schools, Teachers, and Pupils in Senior High School Under The Ministry of Education and Culture by Subdistrict in Nganjuk Regency, 2021/2022 and 2022/2023***

Kecamatan Subdistrict	Sekolah/Schools					
	Negeri/Public		Swasta/Private		Jumlah/Total	
	2021/2022	2022/2023	2021/2022	2022/2023	2021/2022	2022/2023
(1)	(2)	(3)	(4)	(5)	(6)	(7)
Sawahan	-	-	-	-	-	-
Ngetos	-	-	-	-	-	-
Berbek	1	1	-	-	1	1
Loceret	1	1	1	1	2	2
Pace	1	1	1	1	2	2
Tanjunganom	1	1	2	2	3	3
Prambon	1	1	-	-	1	1
Ngronggot	1	1	-	-	1	1
Kertosono	1	1	2	2	3	3
Patianrowo	1	1	-	-	1	1
Baron	-	-	1	1	1	1
Gondang	1	1	1	1	2	2
Sukomoro	1	1	-	-	1	1
Nganjuk	3	3	4	3	7	6
Bagor	-	-	-	-	-	-
Wilangan	-	-	-	-	-	-
Rejoso	1	1	-	-	1	1
Ngluyu	-	-	-	-	-	-
Lengkong	-	-	1	1	1	1
Jatikalen	-	-	-	-	-	-
<b>Nganjuk</b>	<b>14</b>	<b>14</b>	<b>13</b>	<b>12</b>	<b>27</b>	<b>26</b>

Lanjutan Tabel/Continued Table 4.1.7

Kecamatan Subdistrict	Guru <sup>1</sup> /Teachers <sup>1</sup>					
	Negeri/Public		Swasta/Private		Jumlah/Total	
	2021/2022	2022/2023	2021/2022	2022/2023	2021/2022	2022/2023
(1)	(8)	(9)	(10)	(11)	(12)	(13)
Sawahan	-	-	-	-	-	-
Ngetos	-	-	-	-	-	-
Berbek	44	45	-	-	44	45
Loceret	44	46	13	16	57	62
Pace	34	39	17	13	51	52
Tanjunganom	60	67	43	42	103	109
Prambon	51	56	-	-	51	56
Ngronggot	43	47	-	-	43	47
Kertosono	64	70	28	26	92	96
Patianrowo	47	53	-	-	47	53
Baron	-	-	14	14	14	14
Gondang	48	53	7	6	55	59
Sukomoro	48	50	-	-	48	50
Nganjuk	182	180	49	35	231	215
Bagor	-	-	-	-	-	-
Wilangan	-	-	-	-	-	-
Rejoso	52	52	-	-	52	52
Ngluyu	-	-	-	-	-	-
Lengkong	-	-	11	13	11	13
Jatikalen	-	-	-	-	-	-
<b>Nganjuk</b>	<b>717</b>	<b>758</b>	<b>182</b>	<b>165</b>	<b>899</b>	<b>923</b>



Lanjutan Tabel/*Continued Table 4.1.7*

Kecamatan Subdistrict	Murid/Pupils					
	Negeri/ <i>Public</i>		Swasta/ <i>Private</i>		Jumlah/ <i>Total</i>	
	2021/2022	2022/2023	2021/2022	2022/2023	2021/2022	2022/2023
(1)	(14)	(15)	(16)	(17)	(18)	(19)
Sawahan	-	-	-	-	-	-
Ngetos	-	-	-	-	-	-
Berbek	804	838	-	-	804	838
Loceret	639	713	431	615	1 070	1 328
Pace	546	577	161	178	707	755
Tanjunganom	1 052	1 066	510	493	1 562	1 559
Prambon	929	938	-	-	929	938
Ngronggot	725	729	-	-	725	729
Kertosono	1 167	1 154	219	237	1 386	1 391
Patianrowo	958	978	-	-	958	978
Baron	-	-	224	243	224	243
Gondang	954	958	99	95	1 053	1 053
Sukomoro	818	827	-	-	818	827
Nganjuk	3 104	3 084	554	498	3 658	3 582
Bagor	-	-	-	-	-	-
Wilangan	-	-	-	-	-	-
Rejoso	829	907	-	-	829	907
Ngluyu	-	-	-	-	-	-
Lengkong	-	-	153	127	153	127
Jatikalen	-	-	-	-	-	-
<b>Nganjuk</b>	<b>12 525</b>	<b>12 769</b>	<b>2 351</b>	<b>2 486</b>	<b>14 876</b>	<b>15 255</b>

Catatan/*Note*: <sup>1</sup> Jumlah guru termasuk kepala sekolah dan guru/*The total of teachers including headmaster and teacher*  
 Sumber/*Source*: Kementerian Pendidikan, Kebudayaan, Riset, dan Teknologi, Data Semester Ganjil/*Ministry of Education, Culture, Research, and Technology, Odd Semester Report Data*

**Tabel**  
**Table 4.1.8**

**Jumlah Sekolah, Guru, dan Murid Sekolah Menengah Kejuruan (SMK) di Bawah Kementerian Pendidikan dan Kebudayaan Menurut Kecamatan di Kabupaten Nganjuk, 2021/2022 dan 2022/2023**  
**Number of Schools, Teachers, and Pupils in Vocational High Schools Under The Ministry of Education and Culture by Subdistrict in Nganjuk Regency, 2021/2022 and 2022/2023**

Kecamatan Subdistrict	Sekolah/Schools					
	Negeri/Public		Swasta/Private		Jumlah/Total	
	2021/2022	2022/2023	2021/2022	2022/2023	2021/2022	2022/2023
(1)	(2)	(3)	(4)	(5)	(6)	(7)
Sawahan	-	-	1	2	1	2
Ngetos	-	-	2	2	2	2
Berbek	-	-	2	2	2	2
Loceret	-	-	2	2	2	2
Pace	-	-	1	1	1	1
Tanjunganom	1	1	7	7	8	8
Prambon	-	-	4	4	4	4
Ngronggot	-	-	3	3	3	3
Kertosono	1	1	10	10	11	11
Patianrowo	-	-	1	1	1	1
Baron	-	-	4	4	4	4
Gondang	1	1	-	-	1	1
Sukomoro	-	-	-	-	-	-
Nganjuk	2	2	10	10	12	12
Bagor	2	2	1	1	3	3
Wilangan	-	-	1	1	1	1
Rejoso	-	-	1	1	1	1
Ngluyu	-	-	-	-	-	-
Lengkong	1	1	-	-	1	1
Jatikalen	-	-	-	-	-	-
<b>Nganjuk</b>	<b>8</b>	<b>8</b>	<b>50</b>	<b>51</b>	<b>58</b>	<b>59</b>

Lanjutan Tabel/*Continued Table* 4.1.8

Kecamatan Subdistrict	Guru <sup>1</sup> /Teachers <sup>1</sup>					
	Negeri/Public		Swasta/Private		Jumlah/Total	
	2021/2022	2022/2023	2021/2022	2022/2023	2021/2022	2022/2023
(1)	(8)	(9)	(10)	(11)	(12)	(13)
Sawahan	-	-	6	18	6	18
Ngetos	-	-	13	12	13	12
Berbek	-	-	36	33	36	33
Loceret	-	-	37	35	37	35
Pace	-	-	26	22	26	22
Tanjunganom	69	77	84	79	153	156
Prambon	-	-	57	56	57	56
Ngronggot	-	-	69	59	69	59
Kertosono	83	86	217	198	300	284
Patianrowo	-	-	12	14	12	14
Baron	-	-	39	44	39	44
Gondang	72	79	-	-	72	79
Sukomoro	-	-	-	-	-	-
Nganjuk	161	160	235	236	396	396
Bagor	132	135	10	7	142	142
Wilangan	-	-	2	3	2	3
Rejoso	-	-	5	5	5	5
Ngluyu	-	-	-	-	-	-
Lengkong	62	68	-	-	62	68
Jatikalén	-	-	-	-	-	-
<b>Nganjuk</b>	<b>579</b>	<b>605</b>	<b>848</b>	<b>821</b>	<b>1 427</b>	<b>1 426</b>

Lanjutan Tabel/Continued Table 4.1.8

Kecamatan Subdistrict	Murid/Pupils					
	Negeri/Public		Swasta/Private		Jumlah/Total	
	2021/2022	2022/2023	2021/2022	2022/2023	2021/2022	2022/2023
(1)	(14)	(15)	(16)	(17)	(18)	(19)
Sawahan	-	-	233	241	233	241
Ngetos	-	-	171	173	171	173
Berbek	-	-	498	413	498	413
Loceret	-	-	1 024	998	1 024	998
Pace	-	-	550	558	550	558
Tanjunganom	1 380	1 269	930	865	2 310	2 134
Prambon	-	-	948	935	948	935
Ngronggot	-	-	410	347	410	347
Kertosono	1 400	1 399	3 297	3 356	4 697	4 755
Patianrowo	-	-	99	86	99	86
Baron	-	-	1 038	832	1 038	832
Gondang	1 379	1 395	-	-	1 379	1 395
Sukomoro	-	-	-	-	-	-
Nganjuk	3 050	3 031	4 282	4 292	7 332	7 323
Bagor	2 823	2 335	22	14	2 845	2 349
Wilangan	-	-	29	13	29	13
Rejoso	-	-	76	67	76	67
Ngluyu	-	-	-	-	-	-
Lengkong	1 206	1 224	-	-	1 206	1 224
Jatikalen	-	-	-	-	-	-
<b>Nganjuk</b>	<b>11 238</b>	<b>10 653</b>	<b>13 607</b>	<b>13 190</b>	<b>24 845</b>	<b>23 843</b>

Catatan/Note: <sup>1</sup> Jumlah guru termasuk kepala sekolah dan guru/The total of teachers including headmaster and teacher  
 Sumber/Source: Kementerian Pendidikan, Kebudayaan, Riset, dan Teknologi, Data Semester Ganjil/Ministry of Education, Culture, Research, and Technology, Odd Semester Report Data

**Tabel**  
**Table** 4.1.9

**Jumlah Sekolah, Guru, dan Murid Madrasah Aliyah (MA)  
di Bawah Kementerian Agama Menurut Kecamatan di  
Kabupaten Nganjuk, 2021/2022 dan 2022/2023**  
*Number of Schools, Teachers, and Pupils in Madrasah Aliyah  
(MA) Under the Ministry of Religious Affairs by Subdistrict in  
Nganjuk Regency, 2021/2022 and 2022/2023*

Kecamatan Subdistrict	Sekolah/Schools					
	Negeri/Public		Swasta/Private		Jumlah/Total	
	2021/2022	2022/2023	2021/2022	2022/2023	2021/2022	2022/2023
(1)	(2)	(3)	(4)	(5)	(6)	(7)
Sawahan	-	-	1	2	1	2
Ngetos	-	-	1	1	1	1
Berbek	-	-	1	1	1	1
Loceret	-	-	2	2	2	2
Pace	-	-	1	1	1	1
Tanjunganom	1	1	3	4	4	5
Prambon	-	-	4	4	4	4
Ngronggot	1	1	3	3	4	4
Kertosono	-	-	3	3	3	3
Patianrowo	-	-	3	3	3	3
Baron	-	-	4	4	4	4
Gondang	-	-	1	2	1	2
Sukomoro	1	1	2	2	3	3
Nganjuk	-	-	2	2	2	2
Bagor	-	-	-	-	-	-
Wilangan	-	-	-	-	-	-
Rejoso	-	-	2	3	2	3
Ngluyu	-	-	-	-	-	-
Lengkong	-	-	2	2	2	2
Jatikalen	-	-	-	-	-	-
<b>Nganjuk</b>	<b>3</b>	<b>3</b>	<b>35</b>	<b>39</b>	<b>38</b>	<b>42</b>

Lanjutan Tabel/Continued Table 4.1.9

Kecamatan Subdistrict	Guru <sup>1</sup> /Teachers <sup>1</sup>					
	Negeri/Public		Swasta/Private		Jumlah/Total	
	2021/2022	2022/2023	2021/2022	2022/2023	2021/2022	2022/2023
(1)	(8)	(9)	(10)	(11)	(12)	(13)
Sawahan	-	-	14	25	14	25
Ngetos	-	-	6	6	6	6
Berbek	-	-	6	9	6	9
Loceret	-	-	40	41	40	41
Pace	-	-	7	7	7	7
Tanjunganom	44	55	40	53	84	108
Prambon	-	-	43	41	43	41
Ngronggot	73	78	47	48	120	126
Kertosono	-	-	40	40	40	40
Patianrowo	-	-	63	64	63	64
Baron	-	-	62	75	62	75
Gondang	-	-	16	31	16	31
Sukomoro	59	76	33	30	92	106
Nganjuk	-	-	14	18	14	18
Bagor	-	-	-	-	-	-
Wilangan	-	-	-	-	-	-
Rejoso	-	-	26	37	26	37
Ngluyu	-	-	-	-	-	-
Lengkong	-	-	19	17	19	17
Jatikalen	-	-	-	-	-	-
<b>Nganjuk</b>	<b>176</b>	<b>209</b>	<b>476</b>	<b>542</b>	<b>652</b>	<b>751</b>

Lanjutan Tabel/*Continued Table* 4.1.9

Kecamatan Subdistrict	Murid/Pupils					
	Negeri/Public		Swasta/Private		Jumlah/Total	
	2021/2022	2022/2023	2021/2022	2022/2023	2021/2022	2022/2023
(1)	(14)	(15)	(16)	(17)	(18)	(19)
Sawahan	-	-	95	92	95	92
Ngetos	-	-	34	27	34	27
Berbek	-	-	40	33	40	33
Loceret	-	-	381	386	381	386
Pace	-	-	48	44	48	44
Tanjunganom	485	530	390	411	875	941
Prambon	-	-	306	327	306	327
Ngronggot	833	836	436	380	1 269	1 216
Kertosono	-	-	306	265	306	265
Patianrowo	-	-	511	515	511	515
Baron	-	-	1 148	1 259	1 148	1 259
Gondang	-	-	129	138	129	138
Sukomoro	812	804	267	290	1 079	1 094
Nganjuk	-	-	57	70	57	70
Bagor	-	-	-	-	-	-
Wilangan	-	-	-	-	-	-
Rejoso	-	-	138	138	138	138
Ngluyu	-	-	-	-	-	-
Lengkong	-	-	96	97	96	97
Jatikalen	-	-	-	-	-	-
<b>Nganjuk</b>	<b>2 130</b>	<b>2 170</b>	<b>4 382</b>	<b>4 472</b>	<b>6 512</b>	<b>6 642</b>

Catatan/Note: <sup>1</sup> Jumlah guru termasuk kepala sekolah dan guru/*The total of teachers including headmaster and teacher*  
 Sumber/Source: Kementerian Agama, Data Semester Ganjil/*Ministry of Religious Affairs, Odd Semester Data*

**Tabel** 4.1.10 **Jumlah Desa<sup>1</sup>/Kelurahan yang Memiliki Fasilitas Sekolah Menurut Kecamatan dan Tingkat Pendidikan di Kabupaten Nganjuk, 2019-2021**  
**Number of Villages<sup>1</sup> Having Educational Facilities by Subdistrict and Educational Level in Nganjuk Regency, 2019-2021**

Kecamatan Subdistrict	SD Primary School		
	2019	2020	2021
(1)	(2)	(3)	(4)
Sawahan	9	9	9
Ngetos	9	9	8
Berbek	19	19	18
Loceret	22	22	22
Pace	18	18	18
Tanjunganom	16	16	16
Prambon	14	14	14
Ngronggot	13	13	13
Kertosono	14	14	14
Patianrowo	10	10	10
Baron	11	11	11
Gondang	17	17	17
Sukomoro	12	12	12
Nganjuk	15	15	15
Bagor	21	21	21
Wilangan	6	6	6
Rejoso	24	24	24
Ngluyu	6	6	6
Lengkong	16	16	16
Jatikalén	10	10	10
<b>Nganjuk</b>	<b>282</b>	<b>282</b>	<b>280</b>



Lanjutan Tabel/*Continued Table* 4.1.10

Kecamatan <i>Subdistrict</i>	SMP <i>Lower Secondary School</i>		
	2019	2020	2021
(1)	(5)	(6)	(7)
Sawahan	4	5	5
Ngetos	8	8	8
Berbek	7	7	7
Loceret	5	5	6
Pace	3	4	4
Tanjunganom	9	9	8
Prambon	7	7	7
Ngronggot	7	7	7
Kertosono	8	8	8
Patianrowo	4	5	5
Baron	8	8	8
Gondang	5	6	7
Sukomoro	2	2	2
Nganjuk	7	7	7
Bagor	5	5	4
Wilangan	3	3	3
Rejoso	5	5	6
Ngluyu	2	2	2
Lengkong	4	4	4
Jatikalen	3	3	3
<b>Nganjuk</b>	<b>106</b>	<b>110</b>	<b>111</b>

Lanjutan Tabel/Continued Table 4.1.10

Kecamatan Subdistrict	SMA Upper Secondary School		
	2019	2020	2021
(1)	(8)	(9)	(10)
Sawahan	1	1	2
Ngetos	1	1	1
Berbek	2	2	1
Loceret	2	2	2
Pace	3	3	3
Tanjunganom	3	2	3
Prambon	4	4	4
Ngronggot	4	4	4
Kertosono	6	5	5
Patianrowo	5	4	3
Baron	3	3	3
Gondang	4	4	4
Sukomoro	2	2	2
Nganjuk	9	9	9
Bagor	2	2	2
Wilangan	-	-	-
Rejoso	1	1	1
Ngluyu	-	-	-
Lengkong	2	2	2
Jatikalén	-	-	-
<b>Nganjuk</b>	<b>54</b>	<b>51</b>	<b>51</b>

Lanjutan Tabel/*Continued Table* 4.1.10

Kecamatan <i>Subdistrict</i>	SMK <i>Vocational School</i>		
	2019	2020	2021
(1)	(11)	(12)	(13)
Sawahan	1	1	1
Ngetos	2	2	3
Berbek	2	2	2
Loceret	2	2	2
Pace	1	1	1
Tanjunganom	4	4	4
Prambon	3	3	3
Ngronggot	2	2	2
Kertosono	7	7	7
Patianrowo	-	1	1
Baron	4	4	4
Gondang	1	1	1
Sukomoro	-	-	-
Nganjuk	6	6	6
Bagor	3	3	3
Wilangan	1	1	1
Rejoso	1	1	1
Ngluyu	-	-	-
Lengkong	1	1	1
Jatikalén	-	-	-
<b>Nganjuk</b>	<b>41</b>	<b>42</b>	<b>43</b>

Lanjutan Tabel/Continued Table 4.1.10

Kecamatan Subdistrict	Perguruan Tinggi University		
	2019	2020	2021
(1)	(14)	(15)	(16)
Sawahan	-	-	-
Ngetos	-	-	-
Berbek	-	-	-
Loceret	-	-	-
Pace	-	-	-
Tanjunganom	1	1	1
Prambon	-	-	-
Ngronggot	-	-	-
Kertosono	2	2	3
Patianrowo	-	-	-
Baron	-	-	-
Gondang	-	-	-
Sukomoro	-	-	-
Nganjuk	3	3	3
Bagor	-	-	-
Wilangan	-	-	-
Rejoso	-	-	-
Ngluyu	-	-	-
Lengkong	-	-	-
Jatikalen	-	-	-
<b>Nganjuk</b>	<b>6</b>	<b>6</b>	<b>7</b>

Catatan/Note: <sup>1</sup> Desa pada tabel ini termasuk Unit Permukiman Transmigrasi (UPT) yang masih dibina oleh kementerian terkait dan nagari di Kabupaten/Kota Sumatera Barat/Villages in this table include Transmigration Settlement Unit which is still fostered by the relevant ministries and the nagari in the Province of Sumatera Barat

Sumber/Source: BPS Kabupaten Nganjuk, Pendataan Potensi Desa (Podes)/ BPS–Statistics of Nganjuk Regency, Village Potential Data Collection

**Tabel**  
**Table** 4.1.11**Angka Partisipasi Murni (APM) dan Angka Partisipasi Kasar (APK) Menurut Jenjang Pendidikan di Kabupaten Nganjuk, 2021 dan 2022**  
**Net Participation Rates and Gross Participation Rates by Educational Level in Nganjuk Regency, 2021 and 2022**

Jenjang Pendidikan <i>Educational Level</i>	Angka Partisipasi Murni (APM) <i>Net Participation Rates</i>		Angka Partisipasi Kasar (APK) <i>Gross Participation Rates</i>	
	2021	2022	2021	2022
(1)	(2)	(3)	(4)	(5)
SD/MI/Sederajat <i>Elementary School</i>	98,23	99,96	103,99	104,95
SMP/MTs/Sederajat <i>Junior High School</i>	90,64	90,53	107,05	111,54
SMA/SMK/MA/Sederajat <i>Senior High School</i>	65,35	65,16	76,68	85,54

Catatan/Note:

Sumber/Source: BPS Kabupaten Nganjuk, Survei Sosial Ekonomi Nasional (Susenas)/BPS-Statistics of Nganjuk Regency, National Socioeconomic Survey

**Tabel**  
**Table** 4.1.12**Persentase Penduduk Berumur 15 Tahun ke Atas yang Melek Huruf Menurut Kelompok Umur di Kabupaten Nganjuk, 2021 dan 2022**  
**Percentage of Literate People Aged 15 Years and Over by Age Group in Nganjuk Regency, 2021 and 2022**

Kelompok Umur Age Group	2021	2022
(1)	(2)	(3)
15-19	100,00	100,00
20-29	99,83	100,00
30-39	97,20	98,59
40-49	99,20	98,13
50-59	90,91	92,54
60-69	77,24	76,47
70+	70,99	87,55
<b>Jumlah/Total</b>	<b>92,25</b>	<b>92,53</b>

Catatan/Note:

Sumber/Source: BPS Kabupaten Nganjuk, Survei Sosial Ekonomi Nasional (Susenas)/BPS-Statistics of Nganjuk Regency, National Socioeconomic Survey

## 4.2 KESEHATAN HEALTH

**Tabel** 4.2.1 **Jumlah Desa<sup>1</sup>/Kelurahan Yang Memiliki Sarana Kesehatan Menurut Kecamatan di Kabupaten Nganjuk, 2019-2021**  
**Table** 4.2.1 **Number of Villages<sup>1</sup> Having Health Facilities by Subdistrict in Nganjuk Regency, 2019-2021**

Kecamatan Subdistrict	Rumah Sakit Hospital		
	2019	2020	2021
(1)	(2)	(3)	(4)
Sawahan	-	-	-
Ngetos	-	-	-
Berbek	-	-	-
Loceret	-	-	-
Pace	-	-	-
Tanjunganom	-	-	-
Prambon	-	-	-
Ngronggot	-	-	-
Kertosono	2	2	1
Patianrowo	-	-	-
Baron	-	-	-
Gondang	-	-	-
Sukomoro	-	-	-
Nganjuk	2	2	2
Bagor	-	-	-
Wilangan	-	-	-
Rejoso	-	-	-
Ngluyu	-	-	-
Lengkong	-	-	-
Jatikalén	-	-	-
<b>Nganjuk</b>	<b>4</b>	<b>4</b>	<b>3</b>

Lanjutan Tabel/Continued Table 4.2.1

Kecamatan Subdistrict	Rumah Sakit Bersalin Maternity Hospital		
	2019	2020	2021
(1)	(5)	(6)	(7)
Sawahan	-	-	-
Ngetos	-	-	-
Berbek	-	-	1
Loceret	1	1	1
Pace	-	-	-
Tanjunganom	-	-	-
Prambon	-	-	-
Ngronggot	-	-	-
Kertosono	-	-	-
Patianrowo	-	-	-
Baron	-	-	-
Gondang	-	-	-
Sukomoro	-	-	-
Nganjuk	-	-	-
Bagor	-	-	-
Wilangan	-	-	-
Rejoso	-	-	-
Ngluyu	-	-	-
Lengkong	-	-	-
Jatikalen	-	-	-
<b>Nganjuk</b>	<b>1</b>	<b>1</b>	<b>2</b>



Lanjutan Tabel/*Continued Table* 4.2.1

Kecamatan <i>Subdistrict</i>	Poliklinik <i>Polyclinic</i>		
	2019	2020	2021
(1)	(8)	(9)	(10)
Sawahan	-	1	1
Ngetos	-	-	-
Berbek	-	-	-
Loceret	3	3	1
Pace	1	2	2
Tanjunganom	3	3	3
Prambon	2	2	1
Ngronggot	-	-	-
Kertosono	4	4	4
Patianrowo	1	1	1
Baron	1	1	2
Gondang	1	1	2
Sukomoro	1	1	1
Nganjuk	4	5	3
Bagor	4	4	4
Wilangan	-	-	-
Rejoso	1	1	1
Ngluyu	-	-	-
Lengkong	1	1	1
Jatikalén	-	-	-
<b>Nganjuk</b>	<b>27</b>	<b>30</b>	<b>27</b>

Lanjutan Tabel/Continued Table 4.2.1

Kecamatan Subdistrict	Puskesmas Public Health Center		
	2019	2020	2021
(1)	(11)	(12)	(13)
Sawahan	1	1	1
Ngetos	1	1	1
Berbek	1	1	1
Loceret	1	1	1
Pace	1	1	1
Tanjunganom	1	1	1
Prambon	1	1	1
Ngronggot	1	1	1
Kertosono	1	1	2
Patianrowo	1	1	1
Baron	1	1	1
Gondang	1	1	1
Sukomoro	1	1	1
Nganjuk	1	1	1
Bagor	1	1	1
Wilangan	1	1	1
Rejoso	1	1	1
Ngluyu	1	1	1
Lengkong	1	1	1
Jatikalén	1	1	1
<b>Nganjuk</b>	<b>20</b>	<b>20</b>	<b>21</b>

Lanjutan Tabel/*Continued Table* 4.2.1

Kecamatan Subdistrict	Puskesmas Pembantu Subsidiary of Public Health Center		
	2019	2020	2021
(1)	(14)	(15)	(16)
Sawahan	2	2	2
Ngetos	2	2	2
Berbek	3	3	3
Loceret	7	6	5
Pace	5	5	5
Tanjunganom	8	8	8
Prambon	5	5	5
Ngronggot	5	5	4
Kertosono	5	5	5
Patianrowo	4	4	4
Baron	7	7	7
Gondang	5	5	5
Sukomoro	3	3	3
Nganjuk	4	5	5
Bagor	4	4	4
Wilangan	2	2	2
Rejoso	6	6	6
Ngluyu	1	1	1
Lengkong	4	4	4
Jatikalén	1	1	1
<b>Nganjuk</b>	<b>83</b>	<b>83</b>	<b>81</b>

Lanjutan Tabel/Continued Table 4.2.1

Kecamatan Subdistrict	Apotek Pharmacy		
	2019	2020	2021
(1)	(17)	(18)	(19)
Sawahan	1	1	2
Ngetos	-	-	-
Berbek	3	4	5
Loceret	2	2	2
Pace	3	3	3
Tanjunganom	5	5	5
Prambon	4	5	4
Ngronggot	3	3	1
Kertosono	6	6	7
Patianrowo	2	2	2
Baron	3	3	3
Gondang	3	4	4
Sukomoro	1	1	2
Nganjuk	8	10	9
Bagor	3	4	5
Wilangan	3	3	3
Rejoso	2	3	4
Ngluyu	-	-	-
Lengkong	1	1	2
Jatikalen	-	1	3
<b>Nganjuk</b>	<b>53</b>	<b>61</b>	<b>66</b>

Catatan/Note: <sup>1</sup> Desa pada tabel ini termasuk Unit Permukiman Transmigrasi (UPT) yang masih dibina oleh kementerian terkait dan nagari di Kabupaten/Kota Sumatera Barat/Villages in this table include Transmigration Settlement Unit which is still fostered by the relevant ministries and the nagari in the Province of Sumatera Barat

Sumber/Source: BPS Kabupaten Nganjuk, Pendataan Potensi Desa (Podes)/BPS-Statistics of Nganjuk Regency, Village Potential Data Collecting

**Tabel**  
**Table** 4.2.2**Jumlah Tenaga Kesehatan Menurut Kecamatan di  
Kabupaten Nganjuk, 2022**  
**Number of Health Human Resources by Subdistrict in  
Nganjuk Regency, 2022**

Kecamatan Subdistrict	Tenaga Medis <sup>1</sup> Medical Worker <sup>1</sup>	Psikologi Klinis Clinical Psychology	Tenaga Keperawatan Nursing Worker	Tenaga Kebidanan Midwifery Worker	Tenaga Kefarmasian Pharmaceutical Worker
(1)	(2)	(3)	(4)	(5)	(6)
Sawahan	6	-	9	19	2
Ngetos	7	-	5	19	1
Berbek	3	-	15	35	4
Loceret	27	-	16	27	1
Pace	5	-	11	30	2
Tanjunganom	13	-	12	37	2
Prambon	9	-	20	41	2
Ngronggot	9	-	19	26	2
Kertosono	114	-	11	19	2
Patianrowo	5	-	10	28	1
Baron	6	-	11	21	2
Gondang	15	-	12	28	-
Sukomoro	14	-	15	19	1
Nganjuk	96	1	11	13	3
Bagor	45	-	8	30	1
Wilangan	4	-	9	13	-
Rejoso	7	-	24	28	3
Ngluyu	5	-	9	9	2
Lengkong	8	-	16	18	1
Jatikalén	4	-	5	14	1
<b>Nganjuk</b>	<b>402</b>	<b>1</b>	<b>248</b>	<b>474</b>	<b>33</b>

Lanjutan Tabel/Continued Table 4.2.2

Kecamatan Subdistrict	Tenaga Kesehatan Masyarakat Public Health worker	Tenaga Kesehatan Lingkungan Environmental Health Worker	Tenaga Gizi Nutritionist	Tenaga Keterampilan Fisik Physical Therapists
(1)	(7)	(8)	(9)	(10)
Sawahan	1	-	1	-
Ngetos	-	-	3	-
Berbek	-	2	-	-
Loceret	-	2	1	-
Pace	-	2	1	-
Tanjunganom	-	2	1	-
Prambon	1	1	1	-
Ngronggot	-	1	1	-
Kertosono	-	2	2	3
Patianrowo	1	1	1	-
Baron	-	2	1	-
Gondang	-	1	1	-
Sukomoro	-	2	2	-
Nganjuk	-	1	1	7
Bagor	1	1	1	-
Wilangan	1	1	1	-
Rejoso	-	2	1	-
Ngluyu	-	1	1	-
Lengkong	-	2	1	-
Jatikalen	-	1	1	-
<b>Nganjuk</b>	<b>5</b>	<b>27</b>	<b>23</b>	<b>10</b>

Lanjutan Tabel/Continued Table 4.2.2

Kecamatan Subdistrict	Tenaga Keteknisan Medis Medical Technicians	Tenaga Teknik Biomedika Biomedical Engineer	Tenaga Kesehatan Tradisional <sup>2</sup> Traditional Health Worker <sup>2</sup>
(1)	(11)	(12)	(13)
Sawahan	1	1	1
Ngetos	1	1	1
Berbek	1	2	1
Loceret	3	6	1
Pace	1	1	1
Tanjunganom	1	3	1
Prambon	-	1	1
Ngronggot	-	1	1
Kertosono	14	29	1
Patianrowo	-	3	1
Baron	-	1	1
Gondang	1	2	1
Sukomoro	1	5	1
Nganjuk	22	55	1
Bagor	1	3	1
Wilangan	-	1	1
Rejoso	1	3	1
Ngluyu	-	2	1
Lengkong	1	2	1
Jatikalen	-	1	1
<b>Nganjuk</b>	<b>49</b>	<b>123</b>	<b>20</b>

Catatan/Note: <sup>1</sup> Tenaga medis terdiri atas dokter, dokter gigi, dokter spesialis, dan dokter gigi spesialis baik di dalam maupun di luar negeri yang diakui oleh Pemerintah RI sesuai dengan peraturan perundang-undangan (UU No. 29 Tahun 2004 tentang Praktik Kedokteran)/*Medical worker includes doctor, dentist, medical specialist, and dentist specialist at home and abroad recognized by Indonesian government in accordance with the laws and regulations (Law No. 29 year 2004 about Medical Practice)*

<sup>2</sup> Tenaga Kesehatan Pengelola Program yang ada di Puskesmas tetapi khusus untuk Lulusan D3 Nakestrad/Program Management Health Workers in the Puskesmas but specifically for D3 Nakestra Graduates

Sumber/Source: Dinas Kesehatan Kabupaten Nganjuk/ Health Office of Nganjuk Regency

**Tabel**  
**Table 4.2.3**

**Jumlah Rumah Sakit Umum, Rumah Sakit Khusus, Puskesmas, Klinik Pratama, dan Posyandu Menurut Kecamatan di Kabupaten Nganjuk, 2021 dan 2022**  
**Number of General Hospital, Specialized Hospital, Public Health Center, Primary Clinic, and Integrated Health Post by Subdistrict in Nganjuk Regency, 2021 and 2022**

Kecamatan Subdistrict	Rumah Sakit Umum General Hospital		Rumah Sakit Khusus Specialized Hospital	
	2021	2022	2021	2022
(1)	(2)	(3)	(4)	(5)
Sawahan	-	-	-	-
Ngetos	-	-	-	-
Berbek	-	-	-	-
Loceret	-	1	1	-
Pace	-	-	-	-
Tanjunganom	-	-	-	-
Prambon	-	-	-	-
Ngronggot	-	-	-	-
Kertosono	1	1	-	-
Patianrowo	-	-	-	-
Baron	-	-	-	-
Gondang	-	-	-	-
Sukomoro	-	-	-	-
Nganjuk	3	3	-	-
Bagor	-	-	-	-
Wilangan	-	-	-	-
Rejoso	-	-	-	-
Ngluyu	-	-	-	-
Lengkong	-	-	-	-
Jatikalen	-	-	-	-
<b>Nganjuk</b>	<b>4</b>	<b>5</b>	<b>1</b>	<b>-</b>



Lanjutan Tabel/*Continued Table* 4.2.3

Kecamatan Subdistrict	Puskesmas <sup>1</sup> Rawat Inap Public Health Center <sup>1</sup> with Inpatient Care		Puskesmas <sup>1</sup> Non Rawat Inap Public Health Center <sup>1</sup> without Inpatient Care	
	2021	2022	2021	2022
(1)	(6)	(7)	(8)	(9)
Sawahan	1	1	-	-
Ngetos	1	1	-	-
Berbek	1	1	-	-
Loceret	-	-	1	1
Pace	-	-	1	1
Tanjunganom	1	1	-	-
Prambon	1	1	-	-
Ngronggot	1	1	-	-
Kertosono	-	-	1	1
Patianrowo	1	1	-	-
Baron	1	1	-	-
Gondang	1	1	-	-
Sukomoro	1	1	-	-
Nganjuk	-	-	1	1
Bagor	-	-	1	1
Wilangan	1	1	-	-
Rejoso	1	1	-	-
Ngluyu	1	1	-	-
Lengkong	-	1	1	-
Jatikalen	1	-	-	1
<b>Nganjuk</b>	<b>14</b>	<b>14</b>	<b>6</b>	<b>6</b>

Lanjutan Tabel/Continued Table 4.2.3

Kecamatan Subdistrict	Klinik Pratama Primary Clinic		Posyandu Intregrated Health Post	
	2021	2022	2021	2022
(1)	(10)	(11)	(12)	(13)
Sawahan	1	1	74	74
Ngetos	-	-	47	47
Berbek	-	-	76	74
Loceret	3	3	89	89
Pace	1	1	94	93
Tanjunganom	1	1	132	133
Prambon	1	1	72	72
Ngronggot	1	1	73	73
Kertosono	4	3	63	62
Patianrowo	1	1	56	56
Baron	-	-	59	59
Gondang	1	3	63	61
Sukomoro	1	1	62	62
Nganjuk	7	8	75	75
Bagor	5	6	88	88
Wilangan	1	-	30	30
Rejoso	-	1	79	79
Ngluyu	1	-	26	24
Lengkong	-	1	41	40
Jatikalen	-	-	34	34
<b>Nganjuk</b>	<b>29</b>	<b>32</b>	<b>1 333</b>	<b>1 325</b>

Catatan/Note: <sup>1</sup> Puskesmas yang teregistrasi/Registered Public Health Center

Sumber/Source: Dinas Kesehatan Kabupaten Nganjuk/ Health Office of Nganjuk Regency

### 4.3 AGAMA DAN SOSIAL LAINNYA RELIGION AND OTHER SOCIAL AFFAIRS

**Tabel** 4.3.1 Jumlah Penduduk Menurut Kecamatan dan Agama yang Dianut di Kabupaten Nganjuk, 2022  
**Table** 4.3.1 Population by Subdistrict and Religion in Nganjuk Regency, 2022

Kecamatan Subdistrict	Islam	Protestan Protestant	Katolik Catholic	Hindu	Budha Buddha	Lainnya Others
(1)	(2)	(3)	(4)	(5)	(6)	(7)
Sawahan	39 430	156	15	-	-	3
Ngetos	39 082	28	10	1	-	2
Berbek	60 518	133	108	4	-	4
Loceret	76 375	392	360	264	9	20
Pace	67 716	336	52	1	2	13
Tanjunganom	119 374	497	322	5	11	19
Prambon	74 128	150	94	2	1	6
Ngronggot	85 753	166	33	2	5	16
Kertosono	54 669	1 523	376	13	56	4
Patianrowo	45 336	273	34	4	1	2
Baron	55 216	242	79	-	-	3
Gondang	56 316	246	35	3	5	1
Sukomoro	47 538	197	25	3	7	3
Nganjuk	67 301	1 416	803	21	113	13
Bagor	62 656	293	98	1	4	-
Wilangan	31 123	41	34	-	2	-
Rejoso	73 196	201	44	1	5	4
Ngluyu	14 394	19	5	2	-	1
Lengkong	33 777	143	27	2	3	4
Jatikalen	20 998	35	7	-	-	2
<b>Nganjuk</b>	<b>1 124 896</b>	<b>6 487</b>	<b>2 561</b>	<b>329</b>	<b>224</b>	<b>120</b>

Catatan/Note:

Sumber/Source: Dinas Kependudukan dan Pencatatan Sipil Kabupaten Nganjuk/Population and Civil Registration Agency of Nganjuk Regency

**Tabel 4.3.2** Jumlah Tempat Peribadatan Menurut Kecamatan di Kabupaten Nganjuk, 2022  
**Number of Places of Worship by Subdistrict and Religion in Nganjuk Regency, 2022**

Kecamatan Subdistrict	Masjid Mosque	Mushola Pray Room	Gereja Protestan Protestant Church	Gereja Katholik Catholic Church	Pura Temple	Vihara
(1)	(2)	(3)	(4)	(5)	(6)	(7)
Sawahan	92	127	4	-	-	-
Ngetos	67	150	-	-	-	-
Berbek	61	226	-	1	-	-
Loceret	82	132	3	-	1	-
Pace	95	219	2	-	-	-
Tanjunganom	88	122	-	2	-	-
Prambon	76	286	-	1	-	-
Ngronggot	90	313	1	-	-	-
Kertosono	49	192	7	1	-	-
Patianrowo	52	109	-	2	-	-
Baron	53	145	4	-	-	-
Gondang	49	92	5	-	-	-
Sukomoro	68	93	-	-	-	-
Nganjuk	82	178	17	-	-	-
Bagor	79	135	5	-	-	-
Wilangan	54	87	-	-	-	-
Rejoso	59	84	4	-	-	-
Ngluyu	23	46	-	1	-	-
Lengkong	48	81	3	2	-	-
Jatikalen	27	90	1	-	-	-
<b>Nganjuk</b>	<b>1 294</b>	<b>2 907</b>	<b>56</b>	<b>10</b>	<b>1</b>	<b>-</b>

Catatan/Note: Data Masjid/Musholla yang ditampilkan adalah data Masjid/Musholla yang sudah memiliki ijin bangunan/ The mosque / prayer room data displayed is the data for mosques / prayer rooms that already have a building permit

Sumber/Source: Kementerian Agama Kabupaten Nganjuk/Ministry of Religion of Nganjuk Regency

**Tabel**  
**Table** 4.3.3**Jumlah Desa<sup>1</sup>/Kelurahan yang Mengalami Bencana Alam<sup>2</sup> Menurut Kecamatan di Kabupaten Nganjuk, 2019-2021**  
**Number of Villages<sup>1</sup> that Had Natural Disaster<sup>2</sup> by Subdistrict in Nganjuk Regency, 2019-2021**

Kecamatan Subdistrict	Banjir/Flood		
	2019	2020	2021
(1)	(2)	(3)	(4)
Sawahan	-	-	-
Ngetos	-	1	2
Berbek	4	6	8
Loceret	-	1	2
Pace	10	10	12
Tanjunganom	2	3	3
Prambon	-	2	1
Ngronggot	-	-	-
Kertosono	-	-	-
Patianrowo	-	-	-
Baron	-	-	-
Gondang	-	3	5
Sukomoro	-	-	3
Nganjuk	-	3	1
Bagor	3	4	8
Wilangan	-	1	2
Rejoso	6	6	10
Ngluyu	-	-	1
Lengkong	-	2	2
Jatikalen	-	-	2
<b>Nganjuk</b>	<b>25</b>	<b>42</b>	<b>62</b>

Lanjutan Tabel/*Continued Table 4.3.3*

Kecamatan Subdistrict	Gempa Bumi/ <i>Earthquake</i>		
	2019	2020	2021
(1)	(5)	(6)	(7)
Sawahan	-	1	1
Ngetos	-	-	1
Berbek	-	-	-
Loceret	-	2	-
Pace	-	-	-
Tanjunganom	-	-	-
Prambon	-	-	-
Ngronggot	-	-	-
Kertosono	-	-	-
Patianrowo	-	-	-
Baron	-	-	-
Gondang	-	-	-
Sukomoro	-	-	-
Nganjuk	-	3	-
Bagor	-	-	-
Wilangan	-	-	-
Rejoso	-	-	-
Ngluyu	-	-	-
Lengkong	-	-	-
Jatikalén	-	-	-
<b>Nganjuk</b>	<b>-</b>	<b>6</b>	<b>2</b>

Lanjutan Tabel/*Continued Table* 4.3.3

Kecamatan <i>Subdistrict</i>	Tanah Longsor/ <i>Landslide</i>		
	2019	2020	2021
(1)	(8)	(9)	(10)
Sawahan	1	2	4
Ngetos	-	-	1
Berbek	-	-	1
Loceret	1	1	1
Pace	-	-	-
Tanjunganom	-	-	-
Prambon	-	-	-
Ngronggot	-	-	-
Kertosono	-	-	-
Patianrowo	-	-	-
Baron	-	-	-
Gondang	-	-	-
Sukomoro	-	-	-
Nganjuk	-	-	-
Bagor	-	-	-
Wilangan	-	-	-
Rejoso	-	3	-
Ngluyu	-	-	-
Lengkong	-	1	-
Jatikalén	-	-	-
<b>Nganjuk</b>	<b>2</b>	<b>7</b>	<b>7</b>

Catatan/*Note*: <sup>1</sup> Desa pada tabel ini termasuk Unit Permukiman Transmigrasi (UPT) yang masih dibina oleh kementerian terkait dan nagari di Kabupaten/Kota Sumatera Barat/*Villages in this table are included in Transmigration Settlement Unit which is still fostered by the relevant ministries and the nagari in the Province of Sumatera Barat*

<sup>2</sup> Terjadi dalam tiga tahun terakhir sampai dengan saat pencacahan/*Occured during the last three years by the time of enumeration*

Sumber/*Source*: BPS Kabupaten Nganjuk, Pendataan Potensi Desa (Podes)/*BPS-Statistics of Nganjuk Regency, Village Potential Data Collecting*

#### 4.4 KEMISKINAN POVERTY

**Tabel 4.4.1** Garis Kemiskinan, Jumlah, dan Persentase Penduduk Miskin di Kabupaten Nganjuk, 2013–2022  
*Poverty Line, Number, and Percentage of Poor People in Nganjuk Regency, 2013–2022*

Tahun Year	Garis Kemiskinan (rupiah/kapita/bulan) Poverty Line (rupiah/capita/month)	Jumlah Penduduk Miskin (ribu) Number of Poor People (thousand)	Persentase Penduduk Miskin Percentage of Poor People
(1)	(2)	(3)	(4)
2013	295 806	140,80	13,60
2014	308 506	136,50	13,14
2015	322 820	132,04	12,69
2016	341 653	127,90	12,25
2017	358 216	125,52	11,98
2018	388 186	127,28	12,11
2019	408 160	118,51	11,24
2020	428 882	122,73	11,62
2021	446 232	125,53	11,85
2022	474 429	113,63	10,70

Catatan/Note:

Sumber/Source: BPS Kabupaten Nganjuk, Survei Sosial Ekonomi Nasional Maret/BPS-Statistics of Nganjuk Regency, March National Socioeconomic Survey



**Tabel**  
**Table** 4.4.2

**Indeks Kedalaman Kemiskinan dan Indeks Keparahan Kemiskinan di Kabupaten Nganjuk, 2013–2022**  
**Poverty Gap Index and Poverty Severity Index in Nganjuk Regency, 2013–2022**

Tahun Year	Indeks Kedalaman Kemiskinan Poverty Gap Index	Indeks Keparahan Kemiskinan Poverty Severity Index
(1)	(2)	(3)
2013	1,96	0,44
2014	1,75	0,36
2015	1,73	0,42
2016	1,72	0,36
2017	1,73	0,40
2018	2,07	0,53
2019	1,22	0,23
2020	1,62	0,35
2021	1,56	0,31
2022	1,48	0,31

Catatan/Note:

Sumber/Source: BPS Kabupaten Nganjuk, Survei Sosial Ekonomi Nasional Maret/BPS-Statistics of Nganjuk Regency, March National Socioeconomic Survey



**PERTANIAN, KEHUTANAN,  
PETERNAKAN DAN PERIKANAN**

**AGRICULTURE, FORESTRY, LIVESTOCK AND FISHERY**

**5**

**PRODUKSI SEKTOR PERTANIAN TERBESAR  
KABUPATEN NGANJUK 2022**

**HORTIKULTURA**  
**193.988 ton**  
Bawang Merah



**TANAMAN PANGAN**  
**515.231 ton**  
Padi



**PERKEBUNAN**  
**206.630 ton**  
Tebu



**KEHUTANAN**  
**13 ton**  
Kayu Putih



**PETERNAKAN**  
**4.495.666 ekor**  
Ayam Ras Pedaging



**PERIKANAN**  
**9.655 ton**  
Lele





**PENJELASAN TEKNIS**

1. Data pokok tanaman pangan yang dikumpulkan adalah luas panen dan produktivitas (hasil per hektar). Produksi tanaman pangan merupakan hasil perkalian antara luas panen dengan produktivitas. Pengumpulan data luas panen dilakukan setiap bulan dengan pendekatan area kecamatan di seluruh wilayah Indonesia. Pengumpulan data produktivitas dilakukan melalui pengukuran langsung pada plot ubinan berukuran 2½ m x 2½ m. Pengumpulan data produktivitas dilakukan setiap subround (empat bulanan) pada waktu panen petani.
2. Data produksi padi dan palawija yang disajikan adalah dalam kualitas: gabah kering giling (padi), pipilan kering (jagung), dan biji kering (kedelai).
3. Tanaman sayuran dan buah-buahan semusim. Tanaman sayuran semusim adalah tanaman sumber vitamin, garam mineral dan lainlain yang dikonsumsi dari bagian tanaman yang berupa daun, bunga, buah, dan umbinya, yang berumur kurang dari satu tahun. Tanaman buah-buahan semusim adalah tanaman sumber vitamin, garam mineral, dan lainlain yang dikonsumsi dari bagian tanaman yang berupa buah,

**TECHNICAL NOTES**

1. *The main food crops data collected consists of harvested area and productivity (yield per hectare). Food crops production is generated by harvested area multiplied by productivity. The harvested area data is collected every month using sub district area approach in all sub district in Indonesia. The productivity data collection is conducted by a direct measurement in 2½m x 2½m crop cutting plot. The productivity measurement is conducted in every subround (four monthly) at the time when farmers are harvesting their crops.*
2. *Production of paddy and secondary crops data are presented in the form of: dry unhusked rice (paddy), dry loose maize (maize), and dry shells crops (soybeans).*
3. *Seasonal vegetable and fruit plants. Seasonal vegetable plants are plants which are the sources of vitamin, mineral salt, etc, consumed from the part of the plant in the form of leaf, flower, fruit, and root with the age of less than one year. Seasonal fruit plants are plants which are the sources of vitamin, mineral salt, etc, consumed from the part of the plant in the form of fruits. These plants are creeps with the age of*

berumur kurang dari satu tahun, tidak berbentuk pohon/rumpun tetapi menjalar dan berbatang lunak.

4. Tanaman buah-buahan dan sayuran tahunan. Tanaman buah-buahan tahunan adalah tanaman sumber vitamin, garam mineral, dan lain-lain yang dikonsumsi dari bagian tanaman yang berupa buah dan merupakan tanaman tahunan. Tanaman sayuran tahunan adalah tanaman sumber vitamin, garam mineral, dan lain-lain yang dikonsumsi dari bagian tanaman yang berupa daun dan atau buah yang berumur lebih dari satu tahun.
5. Tanaman biofarmaka adalah tanaman yang bermanfaat untuk obat-obatan, kosmetik, dan kesehatan yang dikonsumsi atau digunakan dari bagian-bagian tanaman seperti daun, batang, buah, umbi (rimpang) ataupun akar.
6. Tanaman hias adalah tanaman yang mempunyai nilai keindahan baik bentuk, warna daun, tajuk maupun bunganya, sering digunakan untuk penghias pekarangan dan lain sebagainya.
7. Luas panen tanaman hortikultura adalah luas tanaman sayuran, buah-buahan, biofarmaka, dan tanaman hias yang diambil hasilnya/dipanen pada periode pelaporan.

*less than one year.*

4. *Annual fruit and vegetable plants. Annual fruit plants are plants which are the sources of vitamin, contained mineral salt, etc, consumed from the part of plant in the form of fruit and more than one year of age. Annual vegetable plants are plants which are the sources of vitamin, contained mineral salt, etc, consumed from the part of the plant in the form of vegetable and more than one year of age.*
5. *Medicinal plants are plants which are useful for medicine. It is consumed from part of the plant such as leaf, flower, fruit, tuber, and root.*
6. *Ornamental plants are plants which have a beauty value, either in shape, colour of leaf or crown of flower, and they are often used as a yard decorator.*
7. *Harvested area of horticulture is area which vegetable, fruit, medicinal and ornamental plant of crop harvested during the period of report.*

8. Luas panen untuk tanaman sayuran adalah luas tanaman yang dipanen sekaligus/habis/dibongkar dan luas tanaman yang dipanen berkali-kali (lebih dari satu kali)/belum habis. Tanaman yang dipanen sekaligus/ habis/dibongkar adalah tanaman yang sehabis panen langsung dibongkar/dicabut, terdiri dari bawang merah, bawang putih, bawang daun, kentang, kol/kubis, kembang kol, petsai/sawi, wortel, lobak, dan kacang merah. Tanaman yang dipanen berkali-kali (lebih dari satu kali)/belum habis adalah tanaman yang pemanenannya lebih dari satu kali dan biasanya dibongkar apabila panen terakhir sudah tidak memadai lagi, terdiri dari: kacang panjang, cabe besar, cabe rawit, jamur, tomat, terung, buncis, ketimun, labu siam, kangkung, bayam, melon, semangka, dan blewah.
  9. Produksi hortikultura adalah hasil menurut bentuk produk dari setiap tanaman sayuran, buah-buahan, biofarmaka dan tanaman hias yang diambil berdasarkan luas yang dipanen/tanaman yang menghasilkan pada bulan/triwulan laporan.
  10. Data perkebunan besar dikumpulkan oleh BPS setiap bulan secara lengkap (sensus bulanan) dengan sistem surat pos. Khusus untuk tanaman
8. *Harvested area of vegetables is area of entirely plant harvested/ demolished and plant harvested several times/undemolished. Entirely plants harvested/ demolished are plants usually harvested once and demolished to be substituted by other plants, consisting of: shallots, garlic, leeks, potato, cabbage, cauli flower, mustard green, carrots, chinese radish, and red kidney beans. Plants harvested several times/ undemolished are plants usually harvested more than once and demolished in the case that the last harvest was economically not profitable. They consist of: yard long beans, chili, small chili, mushroom, tomatoes, egg plant, french beans, cucumber, pumpkin/ chajota, swamp cabbage, spinach, melon, watermelon, and blewah .*
  9. *Horticulture production is the standard production quantity form of vegetable, fruit, medicinal and ornamental plant based on harvested area/the number of production plants reported monthly/quarterly.*
  10. *Data on estates are collected by the BPS every month on complete basis through a mailing system. Data on coconut, clove, and kapok, as well as on smallholder plantation,*

kelapa, cengkeh, dan kapok, datanya diperoleh dari Direktorat Jenderal Perkebunan. Data perkebunan rakyat juga diperoleh dari Direktorat Jenderal Perkebunan.

*are acquired from the Directorate General of Estates.*

11. Penghitungan luas tanaman perkebunan besar adalah pada keadaan akhir tahun dan tidak termasuk yang luasnya kurang dari 5 hektar.
  12. Data Statistik Kehutanan sebagian besar merupakan data sekunder yang bersumber dari Kementerian Kehutanan.
  13. Kawasan hutan adalah wilayah tertentu yang berupa hutan, yang ditunjuk dan atau ditetapkan oleh pemerintah untuk dipertahankan keberadaannya sebagai hutan tetap. Hal ini untuk menjamin kepastian hukum mengenai status kawasan hutan, letak batas dan luas suatu wilayah tertentu yang sudah ditunjuk menjadi kawasan hutan tetap.
  14. Berdasarkan Undang-Undang No. 41 Tahun 1999 tentang Kehutanan, kawasan hutan dibagi ke dalam kelompok Hutan Konservasi, Hutan Lindung, dan Hutan Produksi.
  15. Data populasi ternak bersumber dari Direktorat Jenderal Peternakan dan Kesehatan Hewan Kementerian Pertanian, sedangkan jumlah pemotongan ternak merupakan
11. *Planted areas of estates refer to condition at the end of the year, and exclude areas less than 5 hectares.*
  12. *Most of forestry statistics are secondary data obtained from the Ministry of Forestry.*
  13. *Forest Area is a specific territory of forest ecosystem determined and or decided by the government as a permanent forest. Such decision is important to maintain the size of forest area and to ensure its legitimation and boundary demarcation of permanent forest.*
  14. *In accordance to the Act on Forestry No. 41/1999, forest area is categorized as Conservation Forest, Protection Forest and Production Forest.*
  15. *Data of domestic livestock population are obtain from the Directorate General of Livestock and Animal Health Service, while data on the number of animals slaughtered are based on the*



hasil Survei Laporan Pemotongan Ternak. Pengumpulan data pemotongan ternak dilakukan secara lengkap setiap triwulan di seluruh Rumah Potong Hewan (RPH) dan Tempat Pemotongan Hewan (TPH) yang ada di Indonesia.

*quarterly survey conducted by BPS.*

16. Data statistik perikanan merupakan data sekunder yang bersumber dari Direktorat Jenderal Perikanan Tangkap dan Direktorat Jenderal Budidaya. Statistik perikanan dibedakan atas data Perikanan Tangkap dan Perikanan Budidaya. Perikanan Tangkap diklasifikasikan atas penangkapan ikan di laut dan penangkapan ikan di perairan umum. Perikanan Budidaya diklasifikasikan atas jenis budidaya yaitu budidaya laut, tambak, kolam, karamba, jaring apung, dan sawah.
17. Rumah Tangga Perikanan Tangkap adalah rumah tangga yang melakukan kegiatan penangkapan ikan/binatang air lainnya/tanaman air dengan tujuan sebagian/seluruh hasilnya untuk dijual.
18. Rumah Tangga Perikanan Budidaya adalah rumah tangga yang melakukan kegiatan budidaya ikan/binatang air lainnya/tanaman air dengan tujuan sebagian/seluruh hasilnya untuk dijual.
16. *Fishery Statistics are secondary data obtained from the Directorate General of Capture Fisheries and Directorate General of Aquaculture. Fishery statistics are categorized into capture fisheries and aquaculture. Capture fisheries are further classified into marine capture fisheries and inland open water capture fisheries. Aquaculture are further classified into several types of culture: marine culture, brackish water pond, fresh water pond, cage, floating net, and fish breeding in paddy fields.*
17. *A capture fishery household is a household conducting activities in catching fishes/other aquatic animals/aquatic plants, for which the products are wholly or partly to be sold.*
18. *An aquaculture fishery household is a household conducting activities in culturing fishes/other aquatic animals/aquatic plants, for which the products are wholly or partly to be sold. different types of parameters.*

**ULASAN**

**DESCRIPTION**

**HORTIKULTURA**

Produksi tanaman hortikultura Kabupaten Nganjuk dari tahun ke tahun selalu didominasi oleh bawang merah. Tahun 2022 produksi tertinggi berada di Kecamatan Rejoso dan Gondang

Tanaman biofarmaka dan hias di Kabupaten Nganjuk paling banyak terdapat di Kecamatan Sawahan. Sementara untuk tanaman buah-buahan yang paling banyak adalah buah mangga dan pisang.

**PERKEBUNAN**

Tanaman perkebunan didominasi oleh tanaman tebu. Hampir semua wilayah di Kabupaten Nganjuk terdapat tanaman tebu. Tahun 2022 produksi tanaman tebu paling banyak dihasilkan di Kecamatan Gondang dan Kertosono.

**TANAMAN PANGAN**

Tanaman pangan didominasi oleh padi dan jagung. Produksi padi sepanjang tahun banyak dihasilkan di Kecamatan Tanjunganom, sementara produksi jagung banyak dihasilkan di Kecamatan Pace.

**KEHUTANAN**

Menurut fungsinya hutan di Kabupaten Nganjuk didominasi oleh jenis hutan produksi yang tersebar di 8 kecamatan, yaitu Kecamatan Sawahan,

**HORTICULTURE**

*The production of horticultural crops in Nganjuk Regency from year to year is always dominated by shallots. In 2022 the highest production will be in Rejoso and Gondang Subdistricts.*

*Biopharmaca and ornamental plants in Nganjuk Regency are mostly found in Sawahan Subdistrict. Meanwhile, the most fruits are mango and banana.*

**ESTATE CROPS**

*Plantation crops are dominated by sugar cane. Almost all areas in Nganjuk Regency have sugarcane plants. In 2022 the most production of sugar cane will be produced in Gondang and Kertosono Subdistricts.*

**FOOD CROPS**

*Food crops are dominated by rice and corn. Most of the rice production throughout the year is produced in the Tanjunganom District, while the majority of corn production is produced in the Pace Subdistrict.*

**FORESTRY**

*According to its function, the forest in Nganjuk Regency is dominated by production forest types spread over 8 subdistricts, namely Sawahan, Ngetos,*

Ngetos, Berbek, Gondang, Bagor, Wilangan, Rejoso, dan Ngluyu.

*Berbek, Gondang, Bagor, Wilangan, Rejoso, and Ngluyu subdistricts.*

### **PETERNAKAN**

Peternakan di Kabupaten Nganjuk dibedakan menjadi 2 jenis yaitu ternak besar dan ternak unggas. Tahun 2022, ternak besar didominasi oleh jenis ternak kambing jawa dan sapi potong, masing-masing sebesar 124.897 ekor dan 123.791 ekor. Sementara jenis ternak unggas didominasi oleh unggas ayam ras pedaging dan ayam buras, masing-masing sebesar 4.495.666 ekor dan 1.323.251 ekor.

### **LIVESTOCK**

*Animal husbandry in Nganjuk Regency is divided into 2 types, namely large livestock and poultry. In 2022, large livestock are dominated by Java goats and beef cattle, with 124,897 and 123,791 respectively. While the types of poultry livestock were dominated by broiler and free-range chickens, amounting to 4,495,666 and 1,323,251 respectively.*

### **PERIKANAN**

Lokasi pembenihan ikan di Kabupaten Nganjuk banyak diusahakan oleh KPI Rakyat. Tahun 2022 tercatat sebanyak 20.659.580 ekor benih ikan yang dibenihkan. Sementara dilihat dari media perikanan yang digunakan banyak didominasi oleh perikanan budidaya dengan media kolam dan jenis ikan lele.

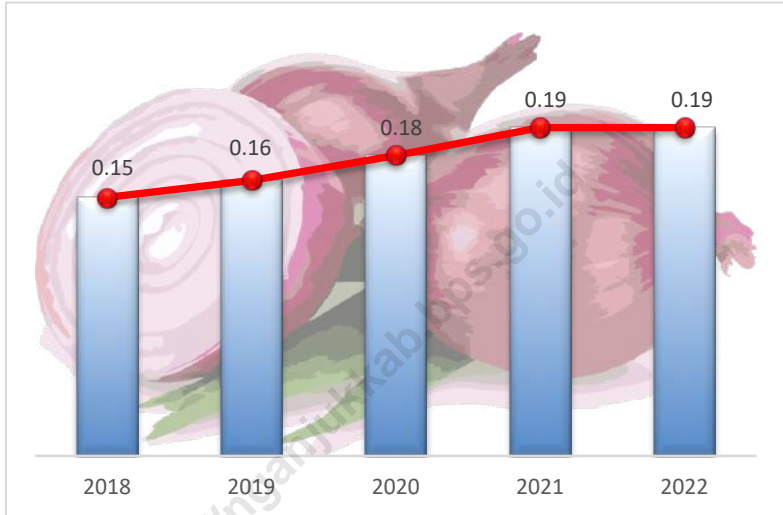
### **FISHERY**

*Many fish hatchery locations in Nganjuk Regency are cultivated by the People's KPI. In 2022, it was recorded that 20,659,580 fish fry were hatched. Meanwhile, judging from the fishery media used, it is mostly dominated by aquaculture with pond media and catfish species.*



**Gambar** 5.1  
**Figures**

**Produksi Tanaman Bawang Merah di Kabupaten Nganjuk (juta ton), 2018-2022**  
**Production of Shallot in Nganjuk Regency (million tons), 2018-2022**



Sumber/Source : BPS Kabupaten Nganjuk, Statistik Pertanian Hortikultura SPH-SBS/BPS-Statistics of Nganjuk Regency, Agricultural Statistic for Horticulture SPH-SBS



## 5.1 HORTIKULTURA HORTICULTURE

**Tabel 5.1.1 Luas Panen Tanaman Sayuran Menurut Kecamatan dan Jenis Tanaman di Kabupaten Nganjuk (ha), 2021 dan 2022**  
*Harvested Area of Vegetables by Subdistrict and Kind of Plant in Nganjuk Regency (ha), 2021 and 2022*

Kecamatan Subdistrict	Bawang Merah/Shallot		Cabai Besar/TW/Teropong Chili/Big Chili	
	2021	2022	2021	2022
(1)	(2)	(3)	(4)	(5)
Sawahan	2	3	-	-
Ngetos	-	-	-	-
Berbek	-	20	-	-
Loceret	89	48	-	3
Pace	8	9	28	21
Tanjunganom	19	26	3	-
Prambon	36	13	-	-
Ngronggot	19	5	-	-
Kertosono	-	-	-	-
Patianrowo	10	-	-	-
Baron	13	7	-	1
Gondang	3 528	6 327	14	-
Sukomoro	724	725	-	-
Nganjuk	541	443	-	-
Bagor	4 492	3 393	-	-
Wilangan	916	818	-	-
Rejoso	5 881	5 267	-	-
Ngluyu	456	212	-	-
Lengkong	34	22	-	-
Jatikalen	13	7	-	-
<b>Nganjuk</b>	<b>16 780</b>	<b>17 345</b>	<b>45</b>	<b>25</b>

Lanjutan Tabel/Continued Table 5.1.1

Kecamatan Subdistrict	Cabai Keriting Curly Chili		Cabai Rawit/Chili/Cayenne Pepper	
	2021	2022	2021	2022
(1)	(6)	(7)	(8)	(9)
Sawahan	-	-	-	3
Ngetos	-	-	-	-
Berbek	-	-	-	-
Loceret	3	-	-	-
Pace	172	137	33	79
Tanjunganom	-	-	-	-
Prambon	1	-	-	-
Ngronggot	30	25	1	-
Kertosono	-	-	-	-
Patianrowo	-	-	374	341
Baron	-	-	3	1
Gondang	-	-	187	220
Sukomoro	-	-	25	7
Nganjuk	-	-	-	-
Bagor	-	-	-	-
Wilangan	-	-	4	12
Rejoso	-	-	-	-
Ngluyu	-	-	353	125
Lengkong	-	-	37	55
Jatikalen	-	-	108	136
<b>Nganjuk</b>	<b>206</b>	<b>162</b>	<b>1 125</b>	<b>979</b>



Lanjutan Tabel/*Continued Table* 5.1.1

Kecamatan Subdistrict	<i>Kentang/Potato</i>		<i>Kubis/Cabbage</i>		<i>Tomat/Tomato</i>	
	2021	2022	2021	2022	2021	2022
(1)	(10)	(11)	(12)	(13)	(14)	(15)
Sawah	-	-	-	-	-	-
Ngetos	-	-	-	-	-	-
Berbek	-	-	-	-	-	-
Loceret	-	-	-	-	-	-
Pace	-	-	-	-	-	-
Tanjunganom	-	-	-	-	-	-
Prambon	-	-	-	-	-	-
Ngronggot	-	-	-	-	-	-
Kertosono	-	-	-	-	-	-
Patianrowo	-	-	-	-	-	-
Baron	-	-	-	-	-	2
Gondang	-	-	-	-	-	-
Sukomoro	-	-	-	-	-	-
Nganjuk	-	-	-	-	-	-
Bagor	-	-	-	-	-	-
Wilangan	-	-	-	-	-	-
Rejoso	-	-	-	-	-	-
Ngluyu	-	-	-	-	-	-
Lengkong	-	-	-	-	2	3
Jatikalen	-	-	-	-	-	-
<b>Nganjuk</b>	-	-	-	-	<b>2</b>	<b>5</b>

Lanjutan Tabel/Continued Table 5.1.1

Kecamatan Subdistrict	Bawang Putih Garlic		Kacang Panjang Long beans		Petsai Chinese Cabbage	
	2021	2022	2021	2022	2021	2022
(1)	(17)	(18)	(19)	(20)	(21)	(22)
Sawahana	-	-	7	7	26	20
Ngetos	-	-	-	-	-	-
Berbek	-	-	-	-	-	-
Loceret	-	-	73	-	-	-
Pace	-	-	15	15	-	-
Tanjunganom	-	-	2	-	3	3
Prambon	-	-	-	-	-	-
Ngronggot	-	-	-	-	-	-
Kertosono	-	-	-	-	-	-
Patianrowo	-	-	-	-	-	-
Baron	-	-	-	-	-	-
Gondang	-	-	-	-	-	-
Sukomoro	-	-	1	-	-	-
Nganjuk	-	-	-	-	-	-
Bagor	-	-	-	-	-	-
Wilangan	-	-	-	-	-	-
Rejoso	-	-	-	-	-	-
Ngluyu	-	-	-	-	-	-
Lengkong	-	-	-	-	-	-
Jatikalen	-	-	-	-	-	-
<b>Nganjuk</b>	<b>-</b>	<b>-</b>	<b>98</b>	<b>22</b>	<b>29</b>	<b>23</b>

Catatan/Note:

Sumber/Source: BPS Kabupaten Nganjuk, Statistik Pertanian Hortikultura SPH-SBS/BPS-Statistics of Nganjuk Regency, Agricultural Statistic for Horticulture SPH-SBS

**Tabel**  
**Table** 5.1.2

**Produksi Tanaman Sayuran Menurut Kecamatan dan Jenis Tanaman di Kabupaten Nganjuk (kuintal), 2021 dan 2022**  
**Production of Vegetables by Subdistrict and Kind of Plant in Nganjuk Regency (quintal), 2021 and 2022**

Kecamatan Subdistrict	Bawang Merah/Shallot		Cabai Besar/TW/Teropong Chili/Big Chili	
	2021	2022	2021	2022
(1)	(2)	(3)	(4)	(5)
Sawahan	125	220	-	-
Ngetos	-	-	-	-
Berbek	-	2 100	-	-
Loceret	8 625	4 760	-	240
Pace	498	680	1 640	1 064
Tanjunganom	1 969	2 523	228	-
Prambon	3 620	1 025	-	-
Ngronggot	1 910	450	-	-
Kertosono	-	-	-	-
Patianrowo	1 410	-	-	-
Baron	1 274	652	-	47
Gondang	390 370	603 810	1 036	-
Sukomoro	75 270	76 515	-	-
Nganjuk	72 340	49 980	-	-
Bagor	536 270	421 153	-	-
Wilangan	112 700	103 065	-	-
Rejoso	688 320	644 110	-	-
Ngluyu	37 569	26 319	-	-
Lengkong	2 704	1 820	-	-
Jatikalén	1 550	699	-	-
<b>Nganjuk</b>	<b>1 936 524</b>	<b>1 939 881</b>	<b>2 904</b>	<b>1 351</b>

Lanjutan Tabel/Continued Table 5.1.2

Kecamatan Subdistrict	Cabai Keriting Curly Chili		Cabai Rawit/Chili/Cayenne Pepper	
	2021	2022	2021	2022
(1)	(6)	(7)	(8)	(9)
Sawahan	-	-	-	120
Ngetos	-	-	-	-
Berbek	-	-	-	-
Loceret	210	-	-	-
Pace	3 025	2 443	2 808	4 986
Tanjunganom	-	-	-	-
Prambon	4	-	-	-
Ngronggot	741	3 600	36	-
Kertosono	-	-	-	-
Patianrowo	-	-	34 602	28 354
Baron	-	-	86	45
Gondang	-	-	24 786	7 518
Sukomoro	-	-	1 860	385
Nganjuk	-	-	-	-
Bagor	-	-	-	-
Wilangan	-	-	269	750
Rejoso	-	-	-	-
Ngluyu	-	-	5 830	3 359
Lengkong	-	-	2 287	2 931
Jatikalen	-	-	1 921	1 831
<b>Nganjuk</b>	<b>3 980</b>	<b>6 043</b>	<b>74 486</b>	<b>50 279</b>

Lanjutan Tabel/*Continued Table 5.1.2*

Kecamatan Subdistrict	Kentang/Potato		Kubis/Cabbage		Tomat/Tomato	
	2021	2022	2021	2022	2021	2022
(1)	(10)	(11)	(12)	(13)	(14)	(15)
Sawah	-	-	-	-	-	-
Ngetos	-	-	-	-	-	-
Berbek	-	-	-	-	-	-
Loceret	-	-	-	-	-	-
Pace	-	-	-	-	-	-
Tanjunganom	-	-	-	-	-	-
Prambon	-	-	-	-	-	-
Ngronggot	-	-	-	-	-	-
Kertosono	-	-	-	-	-	-
Patianrowo	-	-	-	-	-	-
Baron	-	-	-	-	-	31
Gondang	-	-	-	-	-	-
Sukomoro	-	-	-	-	-	-
Nganjuk	-	-	-	-	-	-
Bagor	-	-	-	-	-	-
Wilangan	-	-	-	-	-	-
Rejoso	-	-	-	-	-	-
Ngluyu	-	-	-	-	-	-
Lengkong	-	-	-	-	270	620
Jatikalén	-	-	-	-	-	-
<b>Nganjuk</b>	-	-	-	-	<b>270</b>	<b>651</b>

Lanjutan Tabel/Continued Table 5.1.2

Kecamatan Subdistrict	Bawang Putih Garlic		Kacang Panjang Long beans		Petsai Chinese Cabbage	
	2021	2022	2021	2022	2021	2022
(1)	(17)	(18)	(19)	(20)	(21)	(22)
Sawahana	-	-	1 296	1 211	2 655	2 306
Ngetos	-	-	-	-	-	-
Berbek	-	-	-	-	-	-
Loceret	-	-	5 298	-	-	-
Pace	-	-	30	225	-	-
Tanjunganom	-	-	21	-	168	329
Prambon	-	-	-	-	-	-
Ngronggot	-	-	-	-	-	-
Kertosono	-	-	-	-	-	-
Patianrowo	-	-	-	-	-	-
Baron	-	-	-	-	-	-
Gondang	-	-	-	-	-	-
Sukomoro	-	-	130	-	-	-
Nganjuk	-	-	-	-	-	-
Bagor	-	-	-	-	-	-
Wilangan	-	-	-	-	-	-
Rejoso	-	-	-	-	-	-
Ngluyu	-	-	-	-	-	-
Lengkong	-	-	-	-	-	-
Jatikalen	-	-	-	-	-	-
<b>Nganjuk</b>	<b>-</b>	<b>-</b>	<b>6 775</b>	<b>1 436</b>	<b>2 823</b>	<b>2 635</b>

Catatan/Note:

Sumber/Source: BPS Kabupaten Nganjuk, Statistik Pertanian Hortikultura SPH-SBS/BPS-Statistics of Nganjuk Regency, Agricultural Statistic for Horticulture SPH-SBS

**Tabel**  
**Table** 5.1.3

**Luas Panen Tanaman Sayuran dan Buah–Buahan Semusim Menurut Jenis Tanaman di Kabupaten Nganjuk (ha), 2019–2022**

**Harvested Area of Seasonal Vegetables and Fruits by Kind of Plant in Nganjuk Regency (ha), 2019–2022**

Jenis Tanaman/Kind of Plants	2019	2020	2021	2022
(1)	(2)	(3)	(4)	(5)
<b>Sayuran/Vegetables:</b>				
Bawang Daun/ Scallion	-	4	24	26
Bawang Merah/ Shallots	13 861	14 505	16 780	17 345
Bawang Putih/ Garlic	-	-	-	-
Bayam/ Spinach	13	12	20	19
Buncis/ string bean	115	49	11	11
Cabai Besar/Big Chili	145	154	45	25
Cabai Rawit/ Chili/Cayenne Pepper	842	1 316	1 125	979
Kacang Panjang/ Long Beans	179	125	98	22
Kangkung/ Water Spinach	3	1	3	4
Kembang Kol/ Cauliflower	-	-	-	-
Kentang/ Potato	-	-	-	-
Ketimun/ Cucumber	4	21	22	10
Kubis/ Cabbage	-	-	-	-
Labu Siam/ Chayote	-	-	-	4
Paprika/ Bell Pepper	-	-	-	-
Petsai/Sawi/ Chinese Cabbage/mustard green	33	15	29	23
Terung/ Eggplant	11	7	1	1
Tomat/ Tomato	7	9	2	5
Wortel/ Carrot	3	-	-	-
<b>Buah–buahan/Fruits:</b>				
Melon/ Melon	163	222	117	143
Semangka/ Watermelon	302	426	552	224
Stroberi/ Strawberry	-	-	-	-

Catatan/Note:

Sumber/Source: BPS Kabupaten Nganjuk, Statistik Pertanian Hortikultura SPH-SBS/BPS-Statistics of Nganjuk Regency, Agricultural Statistic for Horticulture SPH-SBS

**Tabel**  
**Table** 5.1.4

**Produksi Tanaman Sayuran dan Buah–Buahan Semusim Menurut Jenis Tanaman di Kabupaten Nganjuk (kuintal), 2019-2022**  
*Production of Seasonal Vegetables and Fruits by Kind of Plant in Nganjuk Regency (quintal), 2019-2022*

Jenis Tanaman/Kind of Plants	2019	2020	2021	2022
(1)	(2)	(3)	(4)	(5)
<b>Sayuran/Vegetables:</b>				
Bawang Daun/ <i>Scallion</i>	-	330	1 210	1 427
Bawang Merah/ <i>Shallots</i>	1 624 499	1 772 322	1 936 524	1 939 881
Bawang Putih/ <i>Garlic</i>	-	-	-	-
Bayam/ <i>Spinach</i>	990	855	583	1 318
Buncis/ <i>string bean</i>	2 280	1 795	1 533	4 874
Cabai Besar/ <i>Big Chili</i>	32 020	11 740	2 904	1 351
Cabai Rawit/ <i>Chili/Cayenne Pepper</i>	130 830	91 133	74 486	50 279
Kacang Panjang/ <i>Long Beans</i>	19 605	21 514	6 775	1 436
Kangkung/ <i>Water Spinach</i>	190	25	151	484
Kembang Kol/ <i>Cauliflower</i>	-	-	-	-
Kentang/ <i>Potato</i>	-	-	-	-
Ketimun/ <i>Cucumber</i>	510	2 050	1 882	955
Kubis/ <i>Cabbage</i>	-	-	-	-
Labu Siam/ <i>Chayote</i>	-	-	-	1 595
Paprika/ <i>Bell Pepper</i>	-	-	-	-
Petsai/Sawi/ <i>Chinese Cabbage/mustard green</i>	2 229	2 105	2 823	2 635
Terung/ <i>Eggplant</i>	1 753	1 172	28	250
Tomat/ <i>Tomato</i>	953	980	270	651
Wortel/ <i>Carrot</i>	240	-	-	-
<b>Buah–buahan/Fruits:</b>				
Melon/ <i>Melon</i>	47 574	60 084	25 344	24 241
Semangka/ <i>Watermelon</i>	55 617	62 872	107 184	37 102
Stroberi/ <i>Strawberry</i>	-	-	-	-

Catatan/Note:

Sumber/Source: BPS Kabupaten Nganjuk, Statistik Pertanian Hortikultura SPH-SBS/BPS-Statistics of Nganjuk Regency, Agricultural Statistic for Horticulture SPH-SBS



**Tabel**  
**Table** 5.1.5

**Luas Panen Tanaman Biofarmaka Menurut Kecamatan dan Jenis Tanaman di Kabupaten Nganjuk (m<sup>2</sup>), 2021 dan 2022**

*Harvested Area of Medicinal Plants by Subdistrict and Kind of Plant in Nganjuk Regency (m<sup>2</sup>), 2021 and 2022*

Kecamatan Subdistrict	Jahe/Ginger		Laos/Lengkuas/Galanga	
	2021	2022	2021	2022
(1)	(2)	(3)	(4)	(5)
Sawahan	34 518	21 780	22 672	37 965
Ngetos	3 650	3 650	1 500	1 500
Berbek	2 500	2 000	1 000	400
Loceret	680	4 600	150	175
Pace	6 520	6 520	7 925	1 925
Tanjunganom	-	850	-	-
Prambon	-	14	-	-
Ngronggot	-	-	-	-
Kertosono	-	-	-	-
Patianrowo	-	213	-	251
Baron	-	-	-	-
Gondang	3 000	3 500	550	550
Sukomoro	-	-	-	-
Nganjuk	-	-	-	-
Bagor	327	334	-	-
Wilangan	6 500	13 750	4 600	13 250
Rejoso	-	-	-	-
Ngluyu	-	-	-	1 000
Lengkong	-	-	-	-
Jatikalen	-	-	-	-
<b>Nganjuk</b>	<b>57 695</b>	<b>57 211</b>	<b>38 397</b>	<b>57 016</b>

Lanjutan Tabel/Continued Table 5.1.5

Kecamatan Subdistrict	Kencur/East Indian Galangal		Kunyit/Turmeric	
	2021	2022	2021	2022
(1)	(6)	(7)	(8)	(9)
Sawahan	18 666	20 356	23 920	35 000
Ngetos	-	-	3 500	3 500
Berbek	600	300	2 000	3 000
Loceret	-	-	220 000	210 000
Pace	1 432	1 432	1 600	1 600
Tanjunganom	-	-	-	-
Prambon	-	-	-	-
Ngronggot	-	-	-	-
Kertosono	-	-	-	-
Patianrowo	-	-	-	235
Baron	-	-	-	-
Gondang	225	225	1 750	1 750
Sukomoro	-	-	-	-
Nganjuk	-	-	-	-
Bagor	35	35	700	703
Wilangan	-	5 850	9 800	20 000
Rejoso	-	-	-	-
Ngluyu	-	-	-	-
Lengkong	-	-	-	-
Jatikalen	-	-	4 500	2 800
<b>Nganjuk</b>	<b>20 958</b>	<b>28 198</b>	<b>267 770</b>	<b>278 588</b>

Lanjutan Tabel/*Continued Table* 5.1.5

Kecamatan Subdistrict	Temulawak/ <i>Curcuma</i>		Temuireng	
	2021	2022	2021	2022
(1)	(10)	(11)	(12)	(13)
Sawahan	16 301	6 081	10 372	1 250
Ngetos	2 500	2 500	500	500
Berbek	-	200	-	-
Loceret	-	-	-	-
Pace	2 000	-	-	-
Tanjunganom	-	-	-	-
Prambon	-	-	-	-
Ngronggot	-	-	-	-
Kertosono	-	-	-	-
Patianrowo	-	-	-	-
Baron	-	-	-	-
Gondang	55	55	45	45
Sukomoro	-	-	-	-
Nganjuk	-	-	-	-
Bagor	-	-	-	-
Wilangan	-	9 500	-	-
Rejoso	-	-	-	-
Ngluyu	-	-	-	-
Lengkong	-	-	-	-
Jatikalen	-	-	-	-
<b>Nganjuk</b>	<b>20 856</b>	<b>18 336</b>	<b>10 917</b>	<b>1 795</b>

Catatan/*Note*:

Sumber/*Source*: BPS Kabupaten Nganjuk, Statistik Pertanian Hortikultura SPH-TBF/*BPS-Statistics of Nganjuk Regency, Agricultural Statistic for Horticulture SPH-TBF*

**Tabel**  
**Table** 5.1.6

**Produksi Tanaman Biofarmaka Menurut Kecamatan dan Jenis Tanaman di Kabupaten Nganjuk (kg), 2021 dan 2022**  
**Production of Medicinal Plants by Subdistrict and Kind of Plant in Nganjuk Regency (kg), 2021 and 2022**

Kecamatan Subdistrict	Jahe/Ginger		Laos/Lengkuas/Galanga	
	2021	2022	2021	2022
(1)	(2)	(3)	(4)	(5)
Sawahan	34 154	10 891	14 073	18 983
Ngetos	9 125	9 125	4 500	4 500
Berbek	3 000	950	1 500	654
Loceret	2 400	2 149	320	800
Pace	3 260	23 245	4 755	5 775
Tanjunganom	-	1 062	-	-
Prambon	-	4	-	-
Ngronggot	-	-	-	-
Kertosono	-	-	-	-
Patianrowo	-	172	-	601
Baron	-	-	-	-
Gondang	1 650	3 692	550	1 500
Sukomoro	-	-	-	-
Nganjuk	-	-	-	-
Bagor	408	83	-	-
Wilangan	9 450	46 125	12 400	38 995
Rejoso	-	-	-	-
Ngluyu	-	-	-	2 000
Lengkong	-	-	-	-
Jatikalen	-	-	-	-
<b>Nganjuk</b>	<b>63 447</b>	<b>97 498</b>	<b>38 098</b>	<b>73 808</b>

Lanjutan Tabel/*Continued Table* 5.1.6

Kecamatan Subdistrict	Kencur/ <i>East Indian Galangal</i>		Kunyit/ <i>Turmeric</i>	
	2021	2022	2021	2022
(1)	(6)	(7)	(8)	(9)
Sawahan	13 787	10 179	18 859	17 500
Ngetos	-	-	8 050	8 050
Berbek	1 800	143	2 500	3 345
Loceret	-	-	378 400	453 600
Pace	859	5 728	1 120	9 600
Tanjunganom	-	-	-	-
Prambon	-	-	-	-
Ngronggot	-	-	-	-
Kertosono	-	-	-	-
Patianrowo	-	-	-	681
Baron	-	-	-	-
Gondang	223	400	1 725	3 520
Sukomoro	-	-	-	-
Nganjuk	-	-	-	-
Bagor	27	70	770	302
Wilangan	-	3 682	21 450	60 665
Rejoso	-	-	-	-
Ngluyu	-	-	-	-
Lengkong	-	-	-	-
Jatikalen	-	-	4 000	3 050
<b>Nganjuk</b>	<b>16 696</b>	<b>20 202</b>	<b>436 874</b>	<b>560 313</b>

Catatan/*Note*:

Sumber/*Source*: BPS Kabupaten Nganjuk, Statistik Pertanian Hortikultura SPH-TBF/*BPS-Statistics of Nganjuk Regency, Agricultural Statistic for Horticulture SPH-TBF*

Lanjutan Tabel/Continued Table 5.1.6

Kecamatan Subdistrict	Temulawak/Curcuma		Temuireng	
	2021	2022	2021	2022
(1)	(10)	(11)	(12)	(13)
Sawahan	13 284	3 770	7 528	725
Ngetos	7 500	7 500	1 300	1 300
Berbek	-	162	-	-
Loceret	-	-	-	-
Pace	1 400	-	-	-
Tanjunganom	-	-	-	-
Prambon	-	-	-	-
Ngronggot	-	-	-	-
Kertosono	-	-	-	-
Patianrowo	-	-	-	-
Baron	-	-	-	-
Gondang	95	98	75	98
Sukomoro	-	-	-	-
Nganjuk	-	-	-	-
Bagor	-	-	-	-
Wilangan	-	23 860	-	-
Rejoso	-	-	-	-
Ngluyu	-	-	-	-
Lengkong	-	-	-	-
Jatikalen	-	-	-	-
<b>Nganjuk</b>	<b>22 279</b>	<b>35 390</b>	<b>8 903</b>	<b>2 123</b>

Catatan/Note:

Sumber/Source: BPS Kabupaten Nganjuk, Statistik Pertanian Hortikultura SPH-TBF/BPS-Statistics of Nganjuk Regency, Agricultural Statistic for Horticulture SPH-TBF

**Tabel 5.1.7** Luas Panen Tanaman Biofarmaka Menurut Jenis Tanaman di Kabupaten Nganjuk (m<sup>2</sup>), 2019-2022  
**Table 5.1.7** Harvested Area of Medicinal Plants by Kind of Plant in Nganjuk Regency (m<sup>2</sup>), 2019-2022

Jenis Tanaman Kind of Plants	2019	2020	2021	2022
(1)	(2)	(3)	(4)	(5)
Jahe/Ginger	60 533	33 000	57 695	57 211
Jeruk Nipis/Lime *	...	...	2 615	4 606
Kapulaga/Java Cardamom	-	-	-	1 125
Kencur/East Indian Galangal	22 964	9 375	20 958	28 198
Kunyit/Turmeric	677 693	754 389	267 770	278 588
Laos/Lengkuas/Galanga	56 294	17 516	38 397	57 016
Lempuyang/Zingiber Aromaticum	3 969	290	1 020	2 985
Lidah Buaya/Aloevera	-	-	-	-
Mahkota Dewa/Phaleria Macrocarpa*	-	-	-	-
Mengkudu/Indian Mulberry*	829	1 110	225	397
Sambiloto/King of Bitter	800	800	800	-
Serai/ Lemongrass	...	...	-	3 650
Temuireng/Black Turmeric	13 221	8 655	10 917	1 795
Temukunci/Chinese Keys	-	-	-	2 555
Temulawak/Curcuma	39 500	13 750	20 856	18 336

Catatan/Note: \*) Satuanya pohon/ tree unit

Sumber/Source: BPS Kabupaten Nganjuk, Statistik Pertanian Hortikultura SPH-TBF/BPS-Statistics of Nganjuk Regency, Agricultural Statistic for Horticulture SPH-TBF

**Tabel 5.1.8** **Produksi Tanaman Biofarmaka Menurut Jenis Tanaman di Kabupaten Nganjuk (kg), 2019-2022**  
**Production of Medicinal Plants by Kind of Plant in Nganjuk Regency (kg), 2019-2022**

Jenis Tanaman Kind of Plants	2019	2020	2021	2022
(1)	(2)	(3)	(4)	(5)
Jahe/Ginger	90 912	60 496	63,447	97,498
Jeruk Nipis/Lime	...	...	19,190	79,104
Kapulaga/Java Cardamom	-	-	-	563
Kencur/East Indian Galangal	29 150	15 448	16,696	20,202
Kunyit/Turmeric	1 975 190	1 837 185	436,874	560,313
Laos/Lengkuas/Galanga	111 069	34 449	38,098	73,808
Lempuyang/Zingiber Aromaticum	10 019	518	742	5,160
Lidah Buaya/Aloevera	-	-	-	-
Mahkota Dewa/Phaleria Macrocarpa	-	-	-	-
Mengkudu/Indian Mulberry	7 724	1 978	675	709
Sambiloto/King of Bitter	1 440	1 440	1,600	-
Serai/ Lemongrass	...	...	-	25,400
Temuireng/Black Turmeric	15 231	29 129	8,903	2,123
Temukunci/Chinese Keys			-	1,278
Temulawak/Curcuma	67 448	23 706	22,279	35,390

Catatan/Note:

Sumber/Source: BPS Kabupaten Nganjuk, Statistik Pertanian Hortikultura SPH-TBF/BPS-Statistics of Nganjuk Regency, Agricultural Statistic for Horticulture SPH-TBF



**Tabel**  
**Table** 5.1.9**Luas Panen Tanaman Hias Menurut Kecamatan dan Jenis Tanaman di Kabupaten Nganjuk (m<sup>2</sup>), 2021 dan 2022**  
**Harvested Area of Ornamental Plants by Subdistrict and Kind of Plant in Nganjuk Regency (m<sup>2</sup>), 2021 and 2022**

Kecamatan Subdistrict	Angrek Pot/Orchid		Anggrek Potong/Orchid	
	2021	2022	2021	2022
(1)	(2)	(3)	(4)	(5)
Sawahan	1 980	4 817	-	-
Ngetos	-	-	-	-
Berbek	-	-	-	-
Loceret	-	-	-	-
Pace	-	-	-	-
Tanjunganom	-	-	-	-
Prambon	-	-	-	-
Ngronggot	-	-	-	-
Kertosono	-	-	-	-
Patianrowo	-	-	-	-
Baron	-	-	-	-
Gondang	-	-	-	-
Sukomoro	-	-	-	-
Nganjuk	-	-	-	-
Bagor	-	-	-	-
Wilangan	-	-	-	-
Rejoso	-	-	-	-
Ngluyu	-	-	-	-
Lengkong	-	-	-	-
Jatikalen	-	-	-	-
<b>Nganjuk</b>	<b>1 980</b>	<b>4 817</b>	<b>-</b>	<b>-</b>

Lanjutan Tabel/Continued Table 5.1.9

Kecamatan Subdistrict	Krisan/Chrysantemum		Mawar/Rose	
	2021	2022	2021	2022
(1)	(6)	(7)	(8)	(9)
Sawah	-	-	274 584	292 405
Ngetos	-	-	-	-
Berbek	-	-	-	-
Loceret	-	-	65	68
Pace	-	-	340	340
Tanjunganom	-	-	-	-
Prambon	-	-	-	-
Ngronggot	-	-	-	-
Kertosono	-	-	-	-
Patianrowo	-	-	-	-
Baron	-	-	-	-
Gondang	-	-	-	-
Sukomoro	-	-	-	-
Nganjuk	-	-	-	-
Bagor	-	-	-	-
Wilangan	-	-	-	-
Rejoso	-	-	-	-
Ngluyu	-	-	-	-
Lengkong	-	-	-	-
Jatikalen	-	-	-	-
<b>Nganjuk</b>	-	-	<b>274 989</b>	<b>292 813</b>

Lanjutan Tabel/*Continued Table* 5.1.9

Kecamatan <i>Subdistrict</i>	Sedap Malam/ <i>Tuberose</i>		Melati/ <i>Jasmine</i>		Aglaonema	
	2021	2022	2021	2022	2021	2022
(1)	(10)	(11)	(12)	(13)	(14)	(15)
Sawah	-	-	-	-	338	365
Ngetos	-	-	-	-	-	-
Berbek	-	-	-	-	-	-
Loceret	-	-	95	61	-	-
Pace	-	-	257	257	-	-
Tanjunganom	-	-	150	-	-	-
Prambon	-	-	-	-	-	-
Ngronggot	-	-	-	-	-	-
Kertosono	-	-	57	-	-	-
Patianrowo	-	-	-	-	-	-
Baron	-	-	-	-	-	-
Gondang	-	-	-	-	-	-
Sukomoro	-	-	-	-	-	-
Nganjuk	-	-	-	-	-	-
Bagor	-	-	-	-	-	-
Wilangan	-	-	-	-	-	-
Rejoso	-	-	-	-	-	-
Ngluyu	-	-	-	-	-	-
Lengkong	-	-	-	-	-	-
Jatikalen	-	-	-	-	-	-
<b>Nganjuk</b>	<b>-</b>	<b>-</b>	<b>559</b>	<b>318</b>	<b>338</b>	<b>365</b>

Catatan/*Note*:

Sumber/*Source*: BPS Kabupaten Nganjuk, Statistik Pertanian Hortikultura SPH-TH/BPS-*Statistics of Nganjuk Regency, Agricultural Statistik for Horticulture SPH-TH*

**Tabel**  
**Table** 5.1.10

**Produksi Tanaman Hias Menurut Kecamatan dan Jenis Tanaman di Kabupaten Nganjuk (tangkai), 2021 dan 2022**  
**Production of Ornamental Plants by Subdistrict and Kind of Plant in Nganjuk Regency (stalks), 2021 and 2022**

Kecamatan Subdistrict	Angrek Pot/Orchid		Anggrek Potong/Orchid	
	2021	2022	2021	2022
(1)	(2)	(3)	(4)	(5)
Sawah	6 250	4 817	-	-
Ngetos	-	-	-	-
Berbek	-	-	-	-
Loceret	-	-	-	-
Pace	-	-	-	-
Tanjunganom	-	-	-	-
Prambon	-	-	-	-
Ngronggot	-	-	-	-
Kertosono	-	-	-	-
Patianrowo	-	-	-	-
Baron	-	-	-	-
Gondang	-	-	-	-
Sukomoro	-	-	-	-
Nganjuk	-	-	-	-
Bagor	-	-	-	-
Wilangan	-	-	-	-
Rejoso	-	-	-	-
Ngluyu	-	-	-	-
Lengkong	-	-	-	-
Jatikalen	-	-	-	-
<b>Nganjuk</b>	<b>6 250</b>	<b>4 817</b>	<b>-</b>	<b>-</b>

Lanjutan Tabel/*Continued Table* 5.1.10

Kecamatan Subdistrict	Krisan/ <i>Chrysantemum</i>		Mawar/ <i>Rose</i>	
	2021	2022	2021	2022
(1)	(6)	(7)	(8)	(9)
Sawah	-	-	3 524 175	26 741 033
Ngetos	-	-	-	-
Berbek	-	-	-	-
Loceret	-	-	340	514
Pace	-	-	1 020	5 100
Tanjunganom	-	-	-	-
Prambon	-	-	-	-
Ngronggot	-	-	-	-
Kertosono	-	-	-	-
Patianrowo	-	-	-	-
Baron	-	-	-	-
Gondang	-	-	-	-
Sukomoro	-	-	-	-
Nganjuk	-	-	-	-
Bagor	-	-	-	-
Wilangan	-	-	-	-
Rejoso	-	-	-	-
Ngluyu	-	-	-	-
Lengkong	-	-	-	-
Jatikalen	-	-	-	-
<b>Nganjuk</b>	-	-	<b>3 525 535</b>	<b>26 746 647</b>

Lanjutan Tabel/Continued Table 5.1.10

Kecamatan Subdistrict	Sedap Malam/Tuberose		Melati/Jasmine		Aglaonema	
	2021	2022	2021	2022	2021	2022
(1)	(10)	(11)	(12)	(13)	(14)	(15)
Sawahan	-	-	-	-	430	365
Ngetos	-	-	-	-	-	-
Berbek	-	-	-	-	-	-
Loceret	-	-	270	830	-	-
Pace	-	-	514	1 542	-	-
Tanjunganom	-	-	32	-	-	-
Prambon	-	-	-	-	-	-
Ngronggot	-	-	-	-	-	-
Kertosono	-	-	415	-	-	-
Patianrowo	-	-	-	-	-	-
Baron	-	-	-	-	-	-
Gondang	-	-	-	-	-	-
Sukomoro	-	-	-	-	-	-
Nganjuk	-	-	-	-	-	-
Bagor	-	-	-	-	-	-
Wilangan	-	-	-	-	-	-
Rejoso	-	-	-	-	-	-
Ngluyu	-	-	-	-	-	-
Lengkong	-	-	-	-	-	-
Jatikalen	-	-	-	-	-	-
<b>Nganjuk</b>	<b>-</b>	<b>-</b>	<b>1 231</b>	<b>2 372</b>	<b>430</b>	<b>365</b>

Catatan/Note: Melati satuanya kg/ Jasmine is kg

Sumber/Source: BPS Kabupaten Nganjuk, Statistik Pertanian Hortikultura SPH-TH/BPS-Statistics of Nganjuk Regency, Agricultural Statistik for Horticulture SPH-TH

**Tabel**  
**Table** 5.1.11**Luas Panen Tanaman Hias Menurut Jenis Tanaman di  
Kabupaten Nganjuk (m<sup>2</sup>), 2019-2022**  
**Harvested Area of Ornamental Plants by Kind of Plant in  
Nganjuk Regency (m<sup>2</sup>), 2019-2022**

Jenis Tanaman Kind of Plants	2019	2020	2021	2022
(1)	(2)	(3)	(4)	(5)
Aglaonema	-	115	338	365
Anggrek Pot/ <i>Orchid</i>	-	114	1 980	4 817
Anggrek Potong/ <i>Orchid</i>	-	-	-	-
Anthurium Bunga/ <i>Flamingo Lily Flower</i>	-	112	145	75
Bromelia	-	-	-	-
Bugenvil	-	-	-	-
Cordyline	-	-	-	-
Dracaena/ <i>Dracaena</i>	-	-	-	-
Gerbera ( <i>Herbras</i> )	-	-	-	-
Heliconia (Pisang-Pisangan)	-	-	-	-
Ixora ( <i>Soka</i> )	-	-	-	-
Krisan/ <i>Chrysantemum</i>	-	-	-	-
Mawar/ <i>Rose</i>	274 896	274 694	274 989	292 813
Melati/ <i>Jasmine</i>	1 694	411	559	318
Pakis/ <i>Leather Leaf Fern</i>	-	-	-	-
Palem/ <i>Palm</i>	-	-	-	-
Phylodendron/ <i>Phylodendron</i>	-	-	-	-
Puring	-	-	-	-
Sansevieria ( <i>Pedang-Pedangan</i> )	-	-	-	-
Sedap Malam/ <i>Tuberose</i>	-	-	-	-

Catatan/Note:

Sumber/Source: BPS Kabupaten Nganjuk, Statistik Pertanian Hortikultura SPH-TH/BPS-Statistics of Nganjuk Regency, Agricultural Statistik for Horticulture SPH-TH

**Tabel** 5.1.12 **Produksi Tanaman Hias Menurut Jenis Tanaman di Kabupaten Nganjuk (tangkai), 2019-2022**  
**Table** 5.1.12 **Production of Ornamental Plants by Kind of Plant in Nganjuk Regency (stalks), 2019-2022**

Jenis Tanaman Kind of Plants	2019	2020	2021	2022
(1)	(2)	(3)	(4)	(5)
Aglaonema	-	115	430	365
Anggrek Pot/ <i>Orchid</i>	-	7 173	6 250	4 817
Anggrek Potong/ <i>Orchid</i>	-	-	-	-
Anthurium Bunga/ <i>Flamingo Lily Flower</i>	-	224	1 005	75
Bromelia	-	-	-	-
Bugenvil	-	-	-	-
Cordyline	-	-	-	-
Dracaena/ <i>Dracaena</i>	-	-	-	-
Gerbera ( <i>Herbras</i> )	-	-	-	-
Heliconia (Pisang-Pisangan)	-	-	-	-
Ixora ( <i>Soka</i> )	-	-	-	-
Krisan/ <i>Chrysantemum</i>	-	-	-	-
Mawar/ <i>Rose</i>	21 131 918	22 076 110	3 525 535	26 746 647
Melati/ <i>Jasmine</i>	1 739	609	1 231	2 372
Pakis/ <i>Leather Leaf Fern</i>	-	-	-	-
Palem/ <i>Palm</i>	-	-	-	-
Phylodendron/ <i>Phylodendron</i>	-	-	-	-
Puring	-	-	-	-
Sansevieria ( <i>Pedang-Pedangan</i> )	-	-	-	-
Sedap Malam/ <i>Tuberose</i>	-	-	-	-

Catatan/Note: Melati satuanya kg/ *Jasmine is kg*

Sumber/Source: BPS Kabupaten Nganjuk, Statistik Pertanian Hortikultura SPH-TH/BPS-Statistics of Nganjuk Regency, Agricultural Statistik for Horticulture SPH-TH



**Tabel 5.1.13** **Produksi Buah-buahan Menurut Kecamatan dan Jenis Tanaman di Kabupaten Nganjuk (kuintal), 2021 dan 2022**  
**Production of Fruits by Subdistrict and Kind of Plant in Nganjuk Regency (quintal), 2021 and 2022**

Kecamatan Subdistrict	Mangga/Mango		Durian/Durian	
	2021	2022	2021	2022
(1)	(2)	(3)	(4)	(5)
Sawahan	1 008	16 879	8 053	33 163
Ngetos	7 721	-	10 517	35 373
Berbek	3 692	9 380	30	40
Loceret	66 642	75 721	9 391	6 087
Pace	10 996	10 996	-	-
Tanjunganom	664	1 712	-	9
Prambon	1 984	4 144	-	-
Ngronggot	20 581	15 200	27	-
Kertosono	1 346	681	-	-
Patianrowo	19 637	16 614	-	-
Baron	1 043	-	-	-
Gondang	48 033	18 939	-	-
Sukomoro	18 430	8 465	-	-
Nganjuk	261	849	-	-
Bagor	5 985	1 062	-	-
Wilangan	1 913	12 000	259	351
Rejoso	204	113	-	-
Ngluyu	-	185	-	-
Lengkong	-	72	-	-
Jatikalen	12 800	3 151	-	-
<b>Nganjuk</b>	<b>222 937</b>	<b>196 164</b>	<b>28 277</b>	<b>75 023</b>

Lanjutan Tabel/Continued Table 5.1.13

Kecamatan Subdistrict	Jeruk Siam/Orange/Tangerine		Pisang/Banana	
	2021	2022	2021	2022
(1)	(6)	(7)	(8)	(9)
Sawahan	23 064	36 800	76 140	76 662
Ngetos	20 390	1 067	36 698	20 731
Berbek	129	-	11 041	33 175
Loceret	1 332	90	40 925	5 953
Pace	-	-	12 437	13 634
Tanjunganom	-	-	811	492
Prambon	-	-	1 080	2 438
Ngronggot	-	282	18 000	4 800
Kertosono	-	-	1 375	354
Patianrowo	-	-	34 463	11 091
Baron	-	23	1 157	1 014
Gondang	25 152	425	3 915	917
Sukomoro	-	-	1 056	1 201
Nganjuk	-	-	509	297
Bagor	-	-	6 068	7 944
Wilangan	682	1 625	4 066	1 871
Rejoso	-	-	1 832	2 374
Ngluyu	-	4	97 076	21 960
Lengkong	-	-	167	110
Jatikalen	-	-	7 076	7 089
<b>Nganjuk</b>	<b>70 749</b>	<b>40 316</b>	<b>355 891</b>	<b>214 107</b>

Lanjutan Tabel/*Continued Table* 5.1.13

Kecamatan Subdistrict	Pepaya/Papaya		Salak/Snakefruit	
	2021	2022	2021	2022
(1)	(10)	(11)	(12)	(13)
Sawahan	320	326	954	292
Ngetos	137	22	68	122
Berbek	351	580	2 914	600
Loceret	1 331	251	277	-
Pace	133	20	-	-
Tanjunganom	63	156	1 124	3 256
Prambon	216	120	-	-
Ngronggot	1 200	-	-	-
Kertosono	43	32	86	-
Patianrowo	441	140	-	-
Baron	121	215	-	-
Gondang	-	3	-	-
Sukomoro	2	11	-	-
Nganjuk	111	34	-	-
Bagor	210	311	-	-
Wilangan	-	25	69	75
Rejoso	36	-	-	-
Ngluyu	-	-	-	-
Lengkong	27	-	-	-
Jatikalen	577	2 111	-	-
<b>Nganjuk</b>	<b>5 318</b>	<b>4 357</b>	<b>5 492</b>	<b>4 345</b>

Lanjutan Tabel/Continued Table 5.1.13

Kecamatan Subdistrict	Alpukat/Avocado		Rambutan/ Rambutan	
	2021	2022	2021	2022
(1)	(14)	(15)	(16)	(17)
Sawah	46 139	39 238	8 033	5 222
Ngetos	19 031	20 832	10 734	20 413
Berbek	102	35	752	1 130
Loceret	11 845	7 591	5 297	2 745
Pace	956	104	994	1 500
Tanjunganom	1 237	4 224	93	200
Prambon	-	-	20	-
Ngronggot	226	-	348	1 280
Kertosono	-	-	-	238
Patianrowo	-	-	763	230
Baron	-	-	61	363
Gondang	22	-	-	-
Sukomoro	-	-	-	89
Nganjuk	-	-	9	-
Bagor	-	-	-	-
Wilangan	90	477	5 555	3 964
Rejoso	-	-	-	-
Ngluyu	226	311	-	-
Lengkong	-	-	-	-
Jatikalen	-	30	538	1 021
<b>Nganjuk</b>	<b>79 874</b>	<b>72 841</b>	<b>33 196</b>	<b>38 395</b>

Catatan/Note:

Sumber/Source: BPS Kabupaten Nganjuk, Statistik Pertanian Hortikultura SPH-BST/BPS-Statistics of Nganjuk Regency, Agricultural Statistic for Horticulture SPH-BST

**Tabel**  
**Table** 5.1.14

**Produksi Buah–Buahan dan Sayuran Tahunan Menurut Jenis Tanaman di Kabupaten Nganjuk (kuintal), 2019–2022**

*Production of Annual Fruits and Vegetables by Kind of Plant in Nganjuk Regency (quintal), 2019–2022*

Jenis Tanaman <i>Kind of Plants</i>	2019	2020	2021	2022
(1)	(2)	(3)	(4)	(5)
<b>Buah–Buahan/Fruits:</b>				
Alpukat/ <i>Avocado</i>	62 315	49 592	79 874	72 841
Anggur/ <i>Grape</i>	-	-	-	-
Apel/ <i>Apple</i>	-	-	-	-
Belimbing/ <i>Star Fruit</i>	21 520	28 500	25 901	25 669
Buah Naga/ <i>Dragon fruit</i>	...	...	542	257
Duku/Langsar/ <i>Kokosan/Duku</i>	18 960	15 750	15 411	22 171
Durian/ <i>Durian</i>	70 810	57 760	28 277	75 023
Jambu Air/ <i>Water Apple</i>	14 960	12 680	14 329	9 268
Jambu Biji/ <i>Guava</i>	2 070	4 060	4 955	9 862
Jeruk Lemon/ <i>Lemon</i>	...	...	1 900	460
Jeruk Pamelor/ <i>Pamelo oranges</i>	630	260	252	556
Jeruk Siam/ <i>Kepron/Orange/Tangerine</i>	123 760	131 760	70 749	40 316
Lengkeng/ <i>Longan</i>	...	...	1 736	580
Mangga/ <i>Mango</i>	559 770	357 730	222 937	196 164
Manggis/ <i>Mangosteen</i>	360	210	217	425
Nangka/ <i>Cempedak/ Jackfruit</i>	57 310	41 710	33 246	33 945
Nenas/ <i>Pineapple</i>	-	-	-	-
Pepaya/ <i>Papaya</i>	8 823	8 820	5 318	4 357

Lanjutan Tabel/Continued Table 5.1.14

Jenis Tanaman Kind of Plants	2019	2020	2021	2022
(1)	(2)	(3)	(4)	(5)
Pisang/Banana	315 429	419 643	355 891	214 107
Rambutan/Rambutan	53 752	60 618	33 196	38 395
Salak/Snakefruit	3 496	2 080	5 492	4 345
Sawo/Sapodilla/Sawo	6 960	7 570	6 106	4 939
Sirsak/Soursop	3 060	3 510	3 712	1 235
<b>Sayuran/Vegetables:</b>				
Jengkol/ Jengkol	80	130	409	417
Melinjo/Gnetum/Melinjo	868	716	2 232	585
Petai/Twisted Cluster Bean	15 074	14 148	24 538	19 499
Sukun/Breadfruit	2 450	4 800	3 265	2 909

Catatan/Note:

Sumber/Source: BPS Kabupaten Nganjuk, Statistik Pertanian Hortikultura SPH-BST/BPS-Statistics of Nganjuk Regency, Agricultural Statistic for Horticulture SPH-BST

## 5.2 PERKEBUNAN ESTATE CROPS

**Tabel 5.2.1** Luas Areal Tanaman Perkebunan Menurut Kecamatan dan Jenis Tanaman di Kabupaten Nganjuk (ha), 2021 dan 2022  
*Planted Area of Estate Crops by Subdistrict and Type of Crops in Nganjuk Regency (ha), 2021 and 2022*

Kecamatan Subdistrict	Kelapa Sawit/Oil Palm		Kelapa/Coconut	
	2021	2022	2021	2022
(1)	(2)	(3)	(4)	(5)
Sawahan	-	-	101,90	103,40
Ngetos	-	-	78,26	42,42
Berbek	-	-	3,28	3,28
Loceret	-	-	-	-
Pace	-	-	8,75	5,01
Tanjunganom	-	-	-	-
Prambon	-	-	4,75	4,75
Ngronggot	-	-	6,98	7,23
Kertosono	-	-	5,30	5,30
Patianrowo	-	-	5,86	5,86
Baron	-	-	-	-
Gondang	-	-	-	-
Sukomoro	-	-	-	-
Nganjuk	-	-	-	-
Bagor	-	-	-	-
Wilangan	-	-	1,45	1,43
Rejoso	-	-	-	-
Ngluyu	-	-	-	-
Lengkong	-	-	-	-
Jatikalen	-	-	-	-
<b>Nganjuk</b>	-	-	<b>216,53</b>	<b>178,68</b>

Lanjutan Tabel/Continued Table 5.2.1

Kecamatan Subdistrict	Karet/Rubber		Kopi/Coffee	
	2021	2022	2021	2022
(1)	(6)	(7)	(8)	(9)
Sawah	-	-	99,97	100,57
Ngetos	-	-	38,41	38,30
Berbek	-	-	-	-
Loceret	-	-	4,40	4,50
Pace	-	-	-	-
Tanjunganom	-	-	-	-
Prambon	-	-	-	-
Ngronggot	-	-	-	-
Kertosono	-	-	-	-
Patianrowo	-	-	-	-
Baron	-	-	-	-
Gondang	-	-	-	-
Sukomoro	-	-	-	-
Nganjuk	-	-	-	-
Bagor	-	-	-	-
Wilangan	-	-	-	-
Rejoso	-	-	-	-
Ngluyu	-	-	-	-
Lengkong	-	-	-	-
Jatikalen	-	-	-	-
<b>Nganjuk</b>	-	-	<b>142,78</b>	<b>143,37</b>



Lanjutan Tabel/*Continued Table* 5.2.1

Kecamatan Subdistrict	Kakao/Cocoa		Tebu/Sugar cane	
	2021	2022	2021	2022
(1)	(10)	(11)	(12)	(13)
Sawahan	786,86	782,36	14,72	14,72
Ngetos	12,90	12,90	37,23	25,00
Berbek	-	-	198,12	136,69
Loceret	15,00	15,00	100,78	96,41
Pace	-	-	216,73	161,96
Tanjunganom	-	-	25,80	27,00
Prambon	-	-	156,41	40,00
Ngronggot	-	-	325,68	325,00
Kertosono	-	-	417,43	417,43
Patianrowo	-	-	36,89	72,10
Baron	-	-	131,62	95,50
Gondang	-	-	277,55	500,00
Sukomoro	-	-	37,21	37,21
Nganjuk	-	-	22,93	7,50
Bagor	-	-	64,32	32,00
Wilangan	15,59	15,59	75,86	7,50
Rejoso	-	-	9,21	9,00
Ngluyu	-	-	-	-
Lengkong	-	-	190,24	151,17
Jatikalén	-	-	259,31	228,00
<b>Nganjuk</b>	<b>830,35</b>	<b>825,85</b>	<b>2 598,03</b>	<b>2 384,20</b>

Lanjutan Tabel/Continued Table 5.2.1

Kecamatan Subdistrict	Teh/Tea		Tembakau/Tobacco	
	2021	2022	2021	2022
(1)	(14)	(15)	(16)	(17)
Sawahan	-	-	-	-
Ngetos	-	-	-	-
Berbek	-	-	-	-
Loceret	-	-	-	-
Pace	-	-	-	-
Tanjunganom	-	-	-	-
Prambon	-	-	5,00	5,00
Ngronggot	-	-	-	-
Kertosono	-	-	-	-
Patianrowo	-	-	-	-
Baron	-	-	-	-
Gondang	-	-	84,70	105,00
Sukomoro	-	-	-	-
Nganjuk	-	-	-	-
Bagor	-	-	-	-
Wilangan	-	-	-	-
Rejoso	-	-	-	-
Ngluyu	-	-	17,20	28,50
Lengkong	-	-	591,00	518,00
Jatikalen	-	-	19,15	21,00
<b>Nganjuk</b>	<b>-</b>	<b>-</b>	<b>717,05</b>	<b>677,50</b>

Lanjutan Tabel/*Continued Table* 5.2.1

Kecamatan Subdistrict	Kapuk Randu/Kapok		Nilam/Patchouli	
	2021	2022	2021	2022
(1)	(18)	(19)	(20)	(21)
Sawahan	65,40	48,50	3,00	3,00
Ngetos	29,38	20,45	2,00	-
Berbek	-	-	-	-
Loceret	-	-	1,76	-
Pace	16,38	11,03	-	-
Tanjunganom	-	-	-	-
Prambon	-	-	-	-
Ngronggot	-	-	-	-
Kertosono	5,51	3,35	-	-
Patianrowo	-	-	-	-
Baron	5,25	4,25	-	-
Gondang	-	-	-	-
Sukomoro	1,00	1,00	-	-
Nganjuk	-	-	-	-
Bagor	-	-	-	-
Wilangan	-	-	-	-
Rejoso	-	-	-	-
Ngluyu	1,00	-	-	-
Lengkong	-	-	-	-
Jatikalen	-	-	-	-
<b>Nganjuk</b>	<b>123,92</b>	<b>88,58</b>	<b>6,76</b>	<b>3,00</b>

Lanjutan Tabel/Continued Table 5.2.1

Kecamatan Subdistrict	Wijen/Sesame		Jambu Mente/Cashew	
	2021	2022	2021	2022
(1)	(22)	(23)	(24)	(25)
Sawahan	-	-	106,36	106,86
Ngetos	-	-	48,74	45,56
Berbek	-	-	-	-
Loceret	6,50	6,00	-	-
Pace	-	-	7,75	5,01
Tanjunganom	-	-	-	-
Prambon	-	-	-	-
Ngronggot	-	-	-	-
Kertosono	-	-	-	-
Patianrowo	-	-	-	-
Baron	-	-	3,64	3,15
Gondang	-	-	-	-
Sukomoro	80,00	98,00	-	-
Nganjuk	3,50	3,50	-	-
Bagor	-	-	-	-
Wilangan	-	-	-	-
Rejoso	-	-	-	-
Ngluyu	-	-	2,98	-
Lengkong	-	-	-	-
Jatikalen	-	-	-	-
<b>Nganjuk</b>	<b>90,00</b>	<b>107,50</b>	<b>169,47</b>	<b>160,58</b>

Lanjutan Tabel/*Continued Table* 5.2.1

Kecamatan Subdistrict	Cengkeh/Clove	
	2021	2022
(1)	(26)	(27)
Sawahan	571,03	564,55
Ngetos	345,99	353,39
Berbek	8,13	8,13
Loceret	23,62	23,62
Pace	-	-
Tanjunganom	-	-
Prambon	-	-
Ngronggot	-	-
Kertosono	-	-
Patianrowo	-	-
Baron	-	-
Gondang	-	-
Sukomoro	-	-
Nganjuk	-	-
Bagor	-	-
Wilangan	-	-
Rejoso	-	-
Ngluyu	-	-
Lengkong	-	-
Jatikalen	-	-
<b>Nganjuk</b>	<b>948,77</b>	<b>949,69</b>

Catatan/*Note*:Sumber/*Source*: Dinas Pertanian Kabupaten Nganjuk/ *Agriculture Office of Nganjuk Regency*

**Tabel**  
**Table** 5.2.2

**Produksi Tanaman Perkebunan Menurut Kecamatan dan Jenis Tanaman di Kabupaten Nganjuk (ton), 2021 dan 2022**  
**Production of Estates by Subdistrict and Type of Crops in Nganjuk Regency (ton), 2021 and 2022**

Kecamatan Subdistrict	Kelapa Sawit/Oil Palm		Kelapa/Coconut	
	2021	2022	2021	2022
(1)	(2)	(3)	(4)	(5)
Sawahan	-	-	118,61	120,46
Ngetos	-	-	90,77	49,21
Berbek	-	-	3,80	3,80
Loceret	-	-	-	-
Pace	-	-	10,08	5,77
Tanjunganom	-	-	-	-
Prambon	-	-	5,42	5,42
Ngronggot	-	-	8,03	8,31
Kertosono	-	-	6,10	6,10
Patianrowo	-	-	6,68	6,68
Baron	-	-	-	-
Gondang	-	-	-	-
Sukomoro	-	-	-	-
Nganjuk	-	-	-	-
Bagor	-	-	-	-
Wilangan	-	-	1,68	1,66
Rejoso	-	-	-	-
Ngluyu	-	-	-	-
Lengkong	-	-	-	-
Jatikalen	-	-	-	-
<b>Nganjuk</b>	-	-	<b>251,17</b>	<b>207,41</b>

Lanjutan Tabel/*Continued Table* 5.2.2

Kecamatan Subdistrict	Karet/Rubber		Kopi/Coffee	
	2021	2022	2021	2022
(1)	(6)	(7)	(8)	(9)
Sawahan	-	-	72,68	73,45
Ngetos	-	-	28,08	27,74
Berbek	-	-	-	-
Loceret	-	-	2,97	2,95
Pace	-	-	-	-
Tanjunganom	-	-	-	-
Prambon	-	-	-	-
Ngronggot	-	-	-	-
Kertosono	-	-	-	-
Patianrowo	-	-	-	-
Baron	-	-	-	-
Gondang	-	-	-	-
Sukomoro	-	-	-	-
Nganjuk	-	-	-	-
Bagor	-	-	-	-
Wilangan	-	-	-	-
Rejoso	-	-	-	-
Ngluyu	-	-	-	-
Lengkong	-	-	-	-
Jatikalen	-	-	-	-
<b>Nganjuk</b>	-	-	<b>103,73</b>	<b>104,14</b>

Lanjutan Tabel/Continued Table 5.2.2

Kecamatan Subdistrict	Kakao/Cocoa		Tebu/Sugar cane	
	2021	2022	2021	2022
(1)	(10)	(11)	(12)	(13)
Sawahan	359,63	357,53	80,22	964,16
Ngetos	5,87	5,78	200,67	2 041,25
Berbek	-	-	1 097,57	11 940,55
Loceret	6,56	6,53	557,32	8 265,40
Pace	-	-	1 200,68	13 856,02
Tanjunganom	-	-	142,92	2 227,50
Prambon	-	-	866,53	3 414,00
Ngronggot	-	-	1 827,08	27 947,40
Kertosono	-	-	2 308,38	36 900,21
Patianrowo	-	-	390,24	6 251,24
Baron	-	-	727,83	8 203,44
Gondang	-	-	1 532,06	40 450,00
Sukomoro	-	-	206,14	3 041,84
Nganjuk	-	-	119,94	568,87
Bagor	-	-	349,24	2 580,80
Wilangan	4,80	4,91	405,11	603,34
Rejoso	-	-	51,04	720,43
Ngluyu	-	-	-	-
Lengkong	-	-	1 052,02	12 231,17
Jatikalen	-	-	1 433,99	18 422,40
<b>Nganjuk</b>	<b>376,86</b>	<b>374,75</b>	<b>14 548,98</b>	<b>200 630,01</b>



Lanjutan Tabel/*Continued Table* 5.2.2

Kecamatan Subdistrict	Teh/Tea		Tembakau/Tobacco	
	2021	2022	2021	2022
(1)	(14)	(15)	(16)	(17)
Sawahan	-	-	-	-
Ngetos	-	-	-	-
Berbek	-	-	-	-
Loceret	-	-	-	-
Pace	-	-	-	-
Tanjunganom	-	-	-	-
Prambon	-	-	6,00	5,00
Ngronggot	-	-	-	-
Kertosono	-	-	-	-
Patianrowo	-	-	-	-
Baron	-	-	-	-
Gondang	-	-	129,00	150,67
Sukomoro	-	-	-	-
Nganjuk	-	-	-	-
Bagor	-	-	-	-
Wilangan	-	-	-	-
Rejoso	-	-	-	-
Ngluyu	-	-	20,00	28,50
Lengkong	-	-	900,00	754,73
Jatikalen	-	-	23,00	28,57
<b>Nganjuk</b>	-	-	<b>1 078,00</b>	<b>967,47</b>

Lanjutan Tabel/Continued Table 5.2.2

Kecamatan Subdistrict	Kapuk Randu/Kapok		Nilam/Patchouli	
	2021	2022	2021	2022
(1)	(18)	(19)	(20)	(21)
Sawah	16,00	28,62	76,65	76,55
Ngetos	7,00	12,07	51,13	-
Berbek	-	-	-	-
Loceret	-	-	42,71	-
Pace	4,00	6,51	-	-
Tanjunganom	-	-	-	-
Prambon	-	-	-	-
Ngronggot	-	-	-	-
Kertosono	1,00	1,98	-	-
Patianrowo	-	-	-	-
Baron	1,00	2,51	-	-
Gondang	-	-	-	-
Sukomoro	0,20	0,59	-	-
Nganjuk	-	-	-	-
Bagor	-	-	-	-
Wilangan	-	-	-	-
Rejoso	-	-	-	-
Ngluyu	0,20	-	-	-
Lengkong	-	-	-	-
Jatikalen	-	-	-	-
<b>Nganjuk</b>	<b>29,40</b>	<b>52,26</b>	<b>170,49</b>	<b>76,55</b>

Lanjutan Tabel/*Continued Table* 5.2.2

Kecamatan Subdistrict	Wijen/Sesame		Jambu Mente/Cashew	
	2021	2022	2021	2022
(1)	(22)	(23)	(24)	(25)
Sawahan	-	-	56,00	55,57
Ngetos	-	-	24,00	20,28
Berbek	-	-	-	-
Loceret	8,45	7,80	-	-
Pace	-	-	3,00	2,08
Tanjunganom	-	-	-	-
Prambon	-	-	-	-
Ngronggot	-	-	-	-
Kertosono	-	-	-	-
Patianrowo	-	-	-	-
Baron	-	-	2,00	1,30
Gondang	-	-	-	-
Sukomoro	112,80	138,18	-	-
Nganjuk	4,74	4,74	-	-
Bagor	-	-	-	-
Wilangan	-	-	-	-
Rejoso	-	-	-	-
Ngluyu	-	-	1,00	-
Lengkong	-	-	-	-
Jatikalen	-	-	-	-
<b>Nganjuk</b>	<b>125,99</b>	<b>150,72</b>	<b>86,00</b>	<b>79,23</b>

Lanjutan Tabel/Continued Table 5.2.2

Kecamatan Subdistrict	Cengkeh/Clove	
	2021	2022
(1)	(26)	(27)
Sawah	343,19	339,38
Ngetos	208,29	212,84
Berbek	4,31	4,63
Loceret	14,17	13,91
Pace	-	-
Tanjunganom	-	-
Prambon	-	-
Ngronggot	-	-
Kertosono	-	-
Patianrowo	-	-
Baron	-	-
Gondang	-	-
Sukomoro	-	-
Nganjuk	-	-
Bagor	-	-
Wilangan	-	-
Rejoso	-	-
Ngluyu	-	-
Lengkong	-	-
Jatikalen	-	-
<b>Nganjuk</b>	<b>569,96</b>	<b>570,76</b>

Catatan/Note: Produksi tebu tahun 2022 mengalami perubahan konversi (gula menjadi batang tebu)/ *Sugarcane production in 2022 will experience changes in conversion (sugar to sugar cane)*

Sumber/Source: Dinas Pertanian Kabupaten Nganjuk/ *Agriculture Office of Nganjuk Regency*

**Tabel**  
**Table** 5.2.3

**Luas Areal Tanaman Perkebunan Rakyat Menurut Jenis Tanaman di Kabupaten Nganjuk (ha), 2018–2022**  
**Planted Area of Estate Crops by Type of Crops in Nganjuk Regency (ha), 2018–2022**

Jenis Tanaman <i>Kind of Plants</i>	2018	2019	2020	2021	2022
(1)	(2)	(3)	(4)	(5)	(6)
<b>Tanaman Tahunan</b>					
<b>Perennial Crops</b>					
Karet/ <i>Rubber</i>	-	-	-	-	-
Kelapa/ <i>Coconut</i>	664,97	659,57	659,57	216,53	178,68
Kelapa sawit/ <i>Oil palm</i>	-	-	-	-	-
Kopi/ <i>Coffee</i>	217,15	217,15	217,15	142,78	143,37
Kakao/ <i>Cocoa</i>	1 443,60	1 440,40	1 440,40	830,35	825,85
Teh/ <i>Tea</i>	-	-	-	-	-
Jambu mete/ <i>Cashew nut</i>	361,04	358,04	167,35	169,47	160,58
Pala/ <i>Nutmeg</i>	-	-	-	-	-
Lada/ <i>Pepper</i>	-	-	-	-	-
<b>Tanaman Semusim</b>					
<b>Seasonal Crops</b>					
Tebu/ <i>Sugar cane</i>	2 908,04	2 915,50	2 941,50	2 598,03	2 384,20
Tembakau/ <i>Tobacco</i>	765,30	833,50	1 056,98	717,05	677,50
Nilam/ <i>Patchouli</i>	67,50	11,40	7,00	6,76	3,00

Catatan/Note:

Sumber/Source: Dinas Pertanian Kabupaten Nganjuk/ *Agriculture Office of Nganjuk Regency*

**Tabel**  
**Table** 5.2.4

**Produksi Perkebunan Rakyat Menurut Jenis Tanaman di Kabupaten Nganjuk (ton), 2018–2022**  
**Production of Estates by Type of Crops in Nganjuk Regency (ton), 2018–2022**

Jenis Tanaman <i>Kind of Plants</i>	2018	2019	2020	2021	2022
(1)	(2)	(3)	(4)	(5)	(6)
<b>Tanaman Tahunan</b> <b>Perennial Crops</b>					
Karet/ <i>Rubber</i>	-	-	-	-	-
Kelapa/ <i>Coconut</i>	358,00	352,00	28,80	251,17	207,41
Kelapa sawit/ <i>Oil palm</i>	-	-	-	-	-
Kopi/ <i>Coffee</i>	118,90	104,82	306,84	103,73	104,14
Kakao/ <i>Cocoa</i>	521,50	453,60	51,81	376,86	374,75
Teh/ <i>Tea</i>	-	-	-	-	-
Jambu mete/ <i>Cashew nut</i>	109,99	87,33	86,19	86,00	79,23
Pala/ <i>Nutmeg</i>	-	-	-	-	-
Lada/ <i>Pepper</i>	-	-	-	-	-
<b>Tanaman Semusim</b> <b>Seasonal Crops</b>					
Tebu/ <i>Sugar cane</i>	16 394,01	16 618 367,00	1 511,07	14 548,98	200 630,01
Tembakau/ <i>Tobacco</i>	1 965,00	1 357,00	1 242,00	1 078,00	967,47
Nilam/ <i>Patchouli</i>	1 715,40	264,20	254,43	170,49	76,55

Catatan/Note: ...

Sumber/Source: Dinas Pertanian Kabupaten Nganjuk/ *Agriculture Office of Nganjuk Regency*

### 5.3 TANAMAN PANGAN FOOD CROPS

**Tabel** 5.3.1 **Luas Panen, Produktivitas, dan Produksi Padi Menurut Kecamatan di Kabupaten Nganjuk, 2022**  
*Harvested Area, Productivity, dan Production of Paddy by Subdistrict in Nganjuk Regency, 2022*

Kecamatan Subdistrict	Luas Panen (ha) Harvested Area (ha)	Produktivitas (ton/ha) Productivity (ton/ha)	Produksi (ton) Production (ton)
(1)	(2)	(3)	(4)
Sawahan	1 938,16	5,97	11 573,82
Ngetos	2 597,59	5,96	15 479,01
Berbek	3 079,27	6,45	19 872,68
Loceret	4 893,44	6,52	31 893,91
Pace	5 429,73	6,38	34 652,04
Tanjunganom	9 762,41	6,54	63 819,67
Prambon	7 236,91	6,48	46 884,57
Ngronggot	3 789,34	6,38	24 159,52
Kertosono	1 619,43	6,54	10 585,11
Patianrowo	5 782,02	5,94	34 329,60
Baron	5 887,73	6,05	35 624,35
Gondang	5 437,77	6,36	34 610,99
Sukomoro	3 561,89	6,39	22 774,48
Nganjuk	1 814,87	6,41	11 627,77
Bagor	3 727,06	6,34	23 617,99
Wilangan	2 251,63	6,66	14 991,08
Rejoso	6 262,42	6,42	40 223,08
Ngluyu	1 236,68	5,69	7 034,24
Lengkong	2 742,65	5,58	15 293,27
Jatikalen	2 995,54	5,40	16 183,57
<b>Nganjuk</b>	<b>82 046,55</b>	<b>6,28</b>	<b>515 230,76</b>

Catatan/Note:

Sumber/Source: Dinas Pertanian Kabupaten Nganjuk/ Agriculture Office of Nganjuk Regency

**Tabel**  
**Table** 5.3.2

**Produksi Padi<sup>1</sup> dan Beras Menurut Kecamatan di  
Kabupaten Nganjuk (ton), 2022**  
***Paddy and Rice Production<sup>1</sup> by Subdistrict in Nganjuk  
Regency (ton), 2022***

Kecamatan <i>Subdistrict</i>	Produksi Padi (ton GKG) <i>Paddy Production (ton GKG)</i>	Produksi Padi Setara Beras (ton) <i>Rice Equivalent Production (ton)</i>
(1)	(2)	(3)
Sawahan	11 573,82	7 261,41
Ngetos	15 479,01	9 711,53
Berbek	19 872,68	12 468,12
Loceret	31 893,91	20 010,24
Pace	34 652,04	21 740,69
Tanjunganom	63 819,67	40 040,46
Prambon	46 884,57	29 415,38
Ngronggot	24 159,52	15 157,68
Kertosono	10 585,11	6 641,10
Patianrowo	34 329,60	21 538,39
Baron	35 624,35	22 350,72
Gondang	34 610,99	21 714,94
Sukomoro	22 774,48	14 288,71
Nganjuk	11 627,77	7 295,26
Bagor	23 617,99	14 817,93
Wilangan	14 991,08	9 405,40
Rejoso	40 223,08	25 235,96
Ngluyu	7 034,24	4 413,28
Lengkong	15 293,27	9 595,00
Jatikalen	16 183,57	10 153,57
<b>Nganjuk</b>	<b>515 230,76</b>	<b>323 255,78</b>

Catatan/Note: <sup>1</sup> Kualitas produksi gabah kering giling/*The production is in term of dry unhusked paddy*  
 Sumber/Source: Dinas Pertanian Kabupaten Nganjuk/*Agriculture Office of Nganjuk Regency*



**Tabel 5.3.3** Luas Panen, Produktivitas, dan Produksi Jagung Menurut Kecamatan di Kabupaten Nganjuk, 2022  
*Harvested Area, Productivity, dan Production of Maize by Subdistrict in Nganjuk Regency, 2022*

Kecamatan Subdistrict	Luas Panen (ha) Harvested Area (ha)	Produktivitas (ton/ha) Productivity (ton/ha)	Produksi (ton) Production (ton)
(1)	(2)	(3)	(4)
Sawah	2 714,19	6,98	18 931,54
Ngetos	2 171,35	6,96	15 102,27
Berbek	2 553,63	6,94	17 722,47
Loceret	2 080,56	7,20	14 973,39
Pace	3 954,69	7,26	28 717,20
Tanjunganom	1 652,41	7,18	11 864,25
Prambon	1 789,07	7,18	12 836,58
Ngronggot	2 045,06	7,17	14 659,58
Kertosono	1 590,44	7,14	11 354,09
Patianrowo	1 809,62	7,15	12 933,15
Baron	1 869,16	7,13	13 334,63
Gondang	95,57	7,21	688,96
Sukomoro	1 586,46	7,16	11 352,72
Nganjuk	428,15	7,09	3 037,00
Bagor	95,57	7,14	682,66
Wilangan	1 432,59	7,14	10 222,72
Rejoso	19,11	7,04	134,52
Ngluyu	1 543,46	6,92	10 678,07
Lengkong	355,52	6,78	2 411,10
Jatikalen	21,98	6,63	145,70
<b>Nganjuk</b>	<b>29 808,59</b>	<b>7,10</b>	<b>211 782,61</b>

Catatan/Note:

Sumber/Source: Dinas Pertanian Kabupaten Nganjuk/ Agriculture Office of Nganjuk Regency

**Tabel**  
**Table** 5.3.4

**Luas Panen, Produktivitas, dan Produksi Kedelai Menurut Kecamatan di Kabupaten Nganjuk, 2022**  
*Harvested Area, Productivity, dan Production of Soybean by Subdistrict in Nganjuk Regency, 2022*

Kecamatan Subdistrict	Luas Panen (ha) Harvested Area (ha)	Produktivitas (ton/ha) Productivity (ton/ha)	Produksi (ton) Production (ton)
(1)	(2)	(3)	(4)
Sawah	-	-	-
Ngetos	-	-	-
Berbek	-	-	-
Loceret	332,62	1,92	636,96
Pace	-	-	-
Tanjunganom	38,23	1,92	73,21
Prambon	47,79	1,91	91,42
Ngronggot	-	-	-
Kertosono	-	-	-
Patianrowo	-	-	-
Baron	2,39	2,05	4,90
Gondang	219,81	2,05	450,31
Sukomoro	22,94	2,00	45,88
Nganjuk	149,10	2,00	298,57
Bagor	596,42	2,05	1 221,02
Wilangan	438,71	2,05	899,80
Rejoso	1 635,28	2,04	3 343,65
Ngluyu	-	-	-
Lengkong	-	-	-
Jatikalén	-	-	-
<b>Nganjuk</b>	<b>3 483,29</b>	<b>2,03</b>	<b>7 065,73</b>

Catatan/Note:

Sumber/Source: Dinas Pertanian Kabupaten Nganjuk/ Agriculture Office of Nganjuk Regency

**Tabel**  
**Table** 5.3.5**Luas Panen, Produktivitas, dan Produksi Ketela Pohon  
Menurut Kecamatan di Kabupaten Nganjuk, 2022**  
*Harvested Area, Productivity, dan Production of Cassava by  
Subdistrict in Nganjuk Regency, 2022*

Kecamatan Subdistrict	Luas Panen (ha) Harvested Area (ha)	Produktivitas (ton/ha) Productivity (ton/ha)	Produksi (ton) Production (ton)
(1)	(2)	(3)	(4)
Sawahan	1 638,07	14,73	24 123,85
Ngetos	351,70	14,73	5 179,45
Berbek	477,86	14,73	7 037,44
Loceret	78,37	14,73	1 154,13
Pace	-	-	-
Tanjunganom	-	-	-
Prambon	-	-	-
Ngronggot	-	-	-
Kertosono	-	-	-
Patianrowo	-	-	-
Baron	-	-	-
Gondang	6,69	14,73	98,53
Sukomoro	-	-	-
Nganjuk	-	-	-
Bagor	-	-	-
Wilangan	-	-	-
Rejoso	-	-	-
Ngluyu	-	-	-
Lengkong	-	-	-
Jatikalén	-	-	-
<b>Nganjuk</b>	<b>2 552,69</b>	<b>14,73</b>	<b>37 593,41</b>

Catatan/Note:

Sumber/Source: Dinas Pertanian Kabupaten Nganjuk/ Agriculture Office of Nganjuk Regency

**Tabel** 5.3.6 **Luas Panen, Produktivitas, dan Produksi Ketela Rambat Menurut Kecamatan di Kabupaten Nganjuk, 2022**  
**Harvested Area, Productivity, dan Production of Sweet potatoes by Subdistrict in Nganjuk Regency, 2022**

Kecamatan Subdistrict	Luas Panen (ha) Harvested Area (ha)	Produktivitas (ton/ha) Productivity (ton/ha)	Produksi (ton) Production (ton)
(1)	(2)	(3)	(4)
Sawah	62,12	15,82	982,83
Ngetos	-	-	-
Berbek	-	-	-
Loceret	-	-	-
Pace	-	-	-
Tanjunganom	-	-	-
Prambon	-	-	-
Ngronggot	-	-	-
Kertosono	-	-	-
Patianrowo	-	-	-
Baron	-	-	-
Gondang	-	-	-
Sukomoro	-	-	-
Nganjuk	-	-	-
Bagor	-	-	-
Wilangan	-	-	-
Rejoso	-	-	-
Ngluyu	-	-	-
Lengkong	-	-	-
Jatikalén	-	-	-
<b>Nganjuk</b>	<b>62,12</b>	<b>15,82</b>	<b>982,83</b>

Catatan/Note:

Sumber/Source: Dinas Pertanian Kabupaten Nganjuk/ Agriculture Office of Nganjuk Regency

**Tabel**  
**Table** 5.3.7**Luas Panen, Produktivitas, dan Produksi Kacang Tanah Menurut Kecamatan di Kabupaten Nganjuk, 2022**  
*Harvested Area, Productivity, dan Production of Peanuts by Subdistrict in Nganjuk Regency, 2022*

Kecamatan Subdistrict	Luas Panen (ha) Harvested Area (ha)	Produktivitas (ton/ha) Productivity (ton/ha)	Produksi (ton) Production (ton)
(1)	(2)	(3)	(4)
Sawah	298,18	1,82	543,58
Ngetos	-	-	-
Berbek	-	-	-
Loceret	142,40	1,82	259,59
Pace	64,99	1,82	118,23
Tanjunganom	105,13	1,82	191,65
Prambon	30,58	1,82	55,75
Ngronggot	34,41	1,82	62,72
Kertosono	3,82	1,82	6,97
Patianrowo	-	-	-
Baron	-	-	-
Gondang	-	-	-
Sukomoro	-	-	-
Nganjuk	-	-	-
Bagor	-	-	-
Wilangan	-	-	-
Rejoso	-	-	-
Ngluyu	-	-	-
Lengkong	-	-	-
Jatikalén	-	-	-
<b>Nganjuk</b>	<b>679,50</b>	<b>1,82</b>	<b>1 238,49</b>

Catatan/Note:

Sumber/Source: Dinas Pertanian Kabupaten Nganjuk/ Agriculture Office of Nganjuk Regency

**Tabel** 5.3.8 **Luas Panen, Produktivitas, dan Produksi Kacang Hijau Menurut Kecamatan di Kabupaten Nganjuk, 2022**  
**Harvested Area, Productivity, dan Production of Green beans by Subdistrict in Nganjuk Regency, 2022**

Kecamatan Subdistrict	Luas Panen (ha) Harvested Area (ha)	Produktivitas (ton/ha) Productivity (ton/ha)	Produksi (ton) Production (ton)
(1)	(2)	(3)	(4)
Sawahan	-	-	-
Ngetos	-	-	-
Berbek	-	-	-
Loceret	288,65	1,49	429,22
Pace	-	-	-
Tanjunganom	-	-	-
Prambon	-	-	-
Ngronggot	-	-	-
Kertosono	-	-	-
Patianrowo	-	-	-
Baron	-	-	-
Gondang	326,88	1,49	486,08
Sukomoro	-	-	-
Nganjuk	66,91	1,49	99,49
Bagor	-	-	-
Wilangan	-	-	-
Rejoso	105,14	1,49	156,13
Ngluyu	-	-	-
Lengkong	-	-	-
Jatikalén	-	-	-
<b>Nganjuk</b>	<b>787,58</b>	<b>1,49</b>	<b>1 170,92</b>

Catatan/Note:

Sumber/Source: Dinas Pertanian Kabupaten Nganjuk/ Agriculture Office of Nganjuk Regency

## 5.4 KEHUTANAN FORESTRY

**Tabel** 5.4.1 **Luas Hutan Menurut Kecamatan dan Fungsinya di Kabupaten Nganjuk (Ha), 2022**  
**Table** 5.4.1 **Forest Area by Subdistrict and Function in Nganjuk Regency (Ha), 2022**

Kecamatan Subdistrict	Fungsi Hutan/Function of Forest			
	Lindung Protection	Produksi Production	Wisata Tour	Lainnya Other
(1)	(2)	(3)	(4)	(5)
Sawahan	8,54	1 035,65	-	-
Ngetos	-	864,89	-	-
Berbek	-	2 323,63	-	-
Loceret	-	-	-	-
Pace	-	-	-	-
Tanjunganom	-	-	-	-
Prambon	-	-	-	-
Ngronggot	-	-	-	-
Kertosono	-	-	-	-
Patianrowo	-	-	-	-
Baron	-	-	-	-
Gondang	-	440,88	-	-
Sukomoro	-	-	-	-
Nganjuk	-	-	-	-
Bagor	252,26	1 478,55	-	-
Wilangan	-	3 169,18	-	-
Rejoso	588,51	8 396,48	-	-
Ngluyu	78,22	1 854,24	0,75	-
Lengkong	-	-	-	-
Jatikalen	-	-	-	-
<b>Nganjuk</b>	<b>927,53</b>	<b>19 563,50</b>	<b>0,75</b>	<b>-</b>

Catatan/Note:

Sumber/Source: Perum Perhutani KPH Kabupaten Nganjuk/Perum Perhutani KPH of Nganjuk Regency

**Tabel**  
**Table** 5.4.2

**Luas Reboisasi Hutan Menurut Kecamatan di Kabupaten Nganjuk (Ha), 2019-2022**  
**Forest Reforestation Area by Subdistrict in Nganjuk Regency (Ha), 2019-2022**

Kecamatan Subdistrict	Reboisasi Hutan/Forest Reforestation			
	2019	2020	2021	2022
(1)	(2)	(3)	(4)	(5)
Sawah	153,3	99,0	50,1	26,6
Ngetos	48,5	-	4,3	4,8
Berbek	148,4	143,1	16,0	4,8
Loceret	-	-	-	-
Pace	-	-	-	-
Tanjunganom	-	-	-	-
Prambon	-	-	-	-
Ngronggot	-	-	-	-
Kertosono	-	-	-	-
Patianrowo	-	-	-	-
Baron	-	-	-	-
Gondang	24,3	48,7	-	-
Sukomoro	-	-	-	-
Nganjuk	-	-	-	-
Bagor	258,7	60,0	44,0	5,7
Wilangan	272,9	165,3	163,6	90,3
Rejoso	456,5	351,6	327,3	197,1
Ngluyu	98,1	72,0	50,8	21,2
Lengkong	-	-	-	-
Jatikalen	-	-	-	-
<b>Nganjuk</b>	<b>1 460,7</b>	<b>939,7</b>	<b>656,1</b>	<b>350,4</b>

Catatan/Note:

Sumber/Source: Perum Perhutani KPH Kabupaten Nganjuk/Perum Perhutani KPH of Nganjuk Regency



**Tabel**  
**Table** 5.4.3

**Luas Tebangan Hutan Menurut Komoditi di Kabupaten Nganjuk (Ha), 2022**  
**Forest Logged Area by Commodity in Nganjuk Regency (Ha), 2022**

Jenis Tebangan <i>Cutting Type</i>	Luas Tebangan <i>Cutting Area</i>
(1)	(2)
<b>Jati/Teak :</b>	<b>950,40</b>
1. Tebangan A dan B (Tebang Habis) <i>Cutting A and B (Clearing Clear)</i>	531,80
2. Tebangan E (Pemeliharaan) <i>Cutting E (Maintenance)</i>	418,60
<b>Rimba/Jungle :</b>	<b>10,00</b>
1. Tebangan A dan B (Tebang Habis) <i>Cutting A and B (Clearing Clear)</i>	10,00
2. Tebangan E (Pemeliharaan) <i>Cutting E (Maintenance)</i>	-

Catatan/Note:

Sumber/Source: Perum Perhutani KPH Kabupaten Nganjuk/Perum Perhutani KPH of Nganjuk Regency

**Tabel** 5.4.4 **Produksi Tebangan Hutan Menurut Komoditi di Kabupaten Nganjuk, 2022**  
**Table** 5.4.4 **Logged Forest Production by Commodity in Nganjuk Regency, 2022**

Jenis Tebangan <i>Cutting Type</i>	Satuan <i>Unit</i>	Produksi Tebangan <i>Logged Forest Production</i>
(1)	(2)	(3)
<b>Kayu Pertukangan/<i>Carpentry Wood</i>:</b>	m <sup>3</sup>	<b>8 170,97</b>
1. Jati/ <i>Teak</i>	m <sup>3</sup>	7 819,98
2. Rimba/ <i>Jungle</i>	m <sup>3</sup>	350,99
<b>Kayu Bakar/<i>Firewood</i> :</b>	sm	-
1. Jati/ <i>Teak</i>	sm	-
2. Rimba/ <i>Jungle</i>	sm	-
<b>Minyak Kayu Putih/<i>Eucalyptus oil</i></b>	Kg	<b>12 602,22</b>

Catatan/*Note*:

Sumber/*Source*: Perum Perhutani KPH Kabupaten Nganjuk/*Perum Perhutani KPH of Nganjuk Regency*

## 5.5 PETERNAKAN LIVESTOCK

**Tabel** 5.5.1 **Populasi Ternak Menurut Kecamatan dan Jenis Ternak di Kabupaten Nganjuk (ekor), 2022**  
*Livestock Population by Subdistrict and Type of Livestock in Nganjuk Regency (tail), 2022*

Kecamatan Subdistrict	Sapi Potong Beef Cattle	Sapi Perah Dairy Cattle	Kerbau Buffalo	Kuda Horse
(1)	(2)	(3)	(4)	(5)
Sawahan	4 574	-	-	-
Ngetos	3 155	-	-	-
Berbek	5 648	-	-	6
Loceret	8 936	-	-	-
Pace	10 746	-	-	-
Tanjunganom	12 872	-	-	-
Prambon	11 278	4	3	-
Ngronggot	11 450	-	-	-
Kertosono	3 222	-	-	-
Patianrowo	4 503	-	-	-
Baron	6 563	-	-	-
Gondang	7 469	-	303	1
Sukomoro	3 303	-	-	-
Nganjuk	4 178	16	-	2
Bagor	2 934	-	-	-
Wilangan	2 026	-	39	-
Rejoso	7 599	-	-	-
Ngluyu	3 100	-	399	-
Lengkong	4 918	-	33	-
Jatikalen	5 317	-	-	-
<b>Nganjuk</b>	<b>123 791</b>	<b>20</b>	<b>777</b>	<b>9</b>

Lanjutan Tabel/Continued Table 5.5.1

Kecamatan Subdistrict	Kambing Jawa Local Goat	Domba Sheep	Babi Pig	Kelinci Rabbit
(1)	(6)	(7)	(8)	(9)
Sawahan	12 573	2 606	-	499
Ngetos	12 362	5 844	-	-
Berbek	7 240	3 210	-	1 543
Loceret	4 136	2 297	-	516
Pace	8 399	2 374	-	-
Tanjunganom	10 853	6 730	-	2 532
Prambon	4 936	3 081	-	190
Ngronggot	7 415	5 215	-	1 237
Kertosono	4 808	2 417	-	-
Patianrowo	4 154	1 986	-	380
Baron	4 169	3 642	131	-
Gondang	10 048	7 287	-	300
Sukomoro	3 359	2 254	-	213
Nganjuk	7 372	5 899	-	1 014
Bagor	3 651	3 714	-	-
Wilangan	1 899	1 585	-	404
Rejoso	9 640	3 310	-	165
Ngluyu	1 911	1 830	-	217
Lengkong	3 380	1 322	-	221
Jatikalen	2 592	1 742	-	-
<b>Nganjuk</b>	<b>124 897</b>	<b>68 345</b>	<b>131</b>	<b>9 431</b>

Catatan/Note:

Sumber/Source: Dinas Pertanian Kabupaten Nganjuk/ Agriculture Office of Nganjuk Regency

**Tabel**  
**Table** 5.5.2**Populasi Unggas Menurut Kecamatan dan Jenis Unggas di Kabupaten Nganjuk (ekor), 2022**  
**Poultry Population by Subdistrict and Type of Poultry in Nganjuk Regency (tail), 2022**

Kecamatan Subdistrict	Ayam Ras Pedaging Broiler	Ayam Ras Petelur Layer	Ayam Buras Domestic Hen	Itik Local Duck
(1)	(2)	(3)	(4)	(5)
Sawahan	-	-	31 521	624
Ngetos	208 000	11 200	45 658	-
Berbek	407 500	75 000	45 131	381
Loceret	655 000	500	91 016	1 050
Pace	120 000	4 000	28 403	690
Tanjunganom	124 000	81 200	126 663	9 256
Prambon	16 000	27 650	71 639	6 000
Ngronggot	1 384 000	277 150	89 700	48 500
Kertosono	272 000	5 500	79 460	3 500
Patianrowo	196 000	110	25 365	27 498
Baron	108 600	19 430	60 856	10 469
Gondang	10 000	-	63 462	290
Sukomoro	-	-	42 739	731
Nganjuk	-	8 500	91 849	300
Bagor	127 200	-	83 561	50
Wilangan	48 000	-	14 930	794
Rejoso	640 000	-	246 419	1 289
Ngluyu	9 366	950	9 266	290
Lengkong	20 000	-	41 211	100 282
Jatikalen	150 000	3 000	34 402	10 560
<b>Nganjuk</b>	<b>4 495 666</b>	<b>514 190</b>	<b>1 323 251</b>	<b>222 554</b>

Lanjutan Tabel/Continued Table 5.5.2

Kecamatan Subdistrict	Itik Manila (Entog) Manila Duck	Puyuh Puyuh	Merpati Pigeon
(1)	(6)	(7)	(8)
Sawahan	581	-	-
Ngetos	783	-	-
Berbek	2 581	-	764
Loceret	1 040	-	622
Pace	950	-	817
Tanjunganom	11 882	-	2 971
Prambon	983	13 900	4 608
Ngronggot	1 131	-	2 202
Kertosono	2 565	-	-
Patianrowo	1 900	-	808
Baron	-	6 000	-
Gondang	2 068	-	780
Sukomoro	2 931	-	257
Nganjuk	1 531	-	882
Bagor	4 534	-	443
Wilangan	787	-	347
Rejoso	1 055	-	732
Ngluyu	394	-	393
Lengkong	3 858	-	3 237
Jatikalen	1 513	-	1 443
<b>Nganjuk</b>	<b>43 067</b>	<b>19 900</b>	<b>21 306</b>

Catatan/Note:

Sumber/Source: Dinas Pertanian Kabupaten Nganjuk/ Agriculture Office of Nganjuk Regency

**Tabel**  
**Table** 5.5.3

**Populasi Daging Ternak Menurut Jenis Ternak di  
Kabupaten Nganjuk (kg), 2019-2022**  
**Livestock Meat Population by Livestock Type in Nganjuk  
Regency (kg), 2019-2022**

Jenis Ternak Livestock Type	2019	2020	2021	2022
(1)	(2)	(3)	(4)	(5)
1. Sapi/Cow	760 941	736 780	786 022	605 949
2. Kerbau/Carabao	6 107	452	1 131	2 488
3. Kambing/Goat	472 520	495 720	475 802	448 357
4. Domba/Sheep	152 756	144 968	143 018	113 659
5. Babi/Pig	-	-	-	-
6. Unggas/Poultry:				
- Ayam Kampung Domestic Hen	710 036	679 377	630 287	664 672
- Ayam Petelur Egg Layer Hen	43 692	43 452	54 524	30 343
- Ayam Pedaging Broiler	1 455 882	1 409 976	1 456 030	7 916 857
- Itik/Duck	78 027	74 150	72 218	68 092
- Entog/Manila Duck	19 223	19 150	16 619	20 318
7. Kelinci/Rabbit	642	621	1 024	1 008
8. Merpati/Pigeon	11 993	10 588	10 543	7 898
9. Burung Puyuh	3 350	3 220	3 215	2 398
<b>Jumlah/Total</b>	<b>3 715 169</b>	<b>3 618 454</b>	<b>3 650 433</b>	<b>9 882 039</b>

Catatan/Note:

Sumber/Source: Dinas Pertanian Kabupaten Nganjuk/ Agriculture Office of Nganjuk Regency

**Tabel**  
**Table** 5.5.4

**Produksi Telur dan Susu Menurut Jenis Ternak di  
Kabupaten Nganjuk, 2022**  
*Egg and Milk Production by Type of Livestock in Nganjuk  
Regency, 2022*

Jenis Produksi <i>Kind of Production</i>	Produksi <i>Production</i>
(1)	(2)
<b>Telur/Eggs (kg)</b>	<b>8 566 558</b>
- Ayam Kampung/ <i>Domestic Hen</i>	757 717
- Ayam Petelur/ <i>Egg Layer Hen</i>	5 342 487
- Itik/ <i>Duck</i>	28 080
- Entog/ <i>Manila Duck</i>	2 373 411
- Burung Puyuh	64 862
<b>Susu/Milks (liter)</b>	<b>56 986</b>
- Sapi Perah/ <i>Dairy Cow</i>	27 826
- Kamping PE/ <i>Goat PE</i>	29 160

Catatan/*Note:*

Sumber/*Source:* Dinas Pertanian Kabupaten Nganjuk/ *Agriculture Office of Nganjuk Regency*



## 5.6 PERIKANAN FISHERY

**Tabel** 5.6.1 **Produksi Benih Ikan Menurut Lokasi Pembenihan di Kabupaten Nganjuk (ekor), 2010-2022**  
**Table** 5.6.1 **Fish Seed Production by Hatchery Location in Nganjuk Regency (tail), 2010-2022**

Tahun Years	Lokasi Pembenihan Hatchery Location		Jumlah Total
	KPI Rakyat	BPTP I Warujayeng	
(1)	(2)	(3)	(4)
2010	42 583 945	16 856 355	59 440 300
2011	60 893 000	21 066 000	81 959 000
2012	1 019 700	28 926 710	29 946 410
2013	23 151 800	1 069 700	24 221 500
2014	18 122 100	752 100	18 874 200
2015	21 398	593 300	614 698
2016	21 398	593 300	614 698
2017	12 994 700	538 000	13 532 700
2018	12 994 700	2 525 000	15 519 700
2019	11 453 700	610 300	12 064 000
2020	13 249 000	477 258	13 726 258
2021	14 998 150	73 140	15 071 290
2022	20 659 580	81 723	20 741 303

Catatan/Note:

Sumber/Source: Dinas Ketahanan Pangan dan Perikanan Kabupaten Nganjuk/Department of Food Security and Fisheries

**Tabel**  
**Table** 5.6.2

**Produksi Perikanan Darat Menurut Media Perikanan di Kabupaten Nganjuk (kg), 2010-2022**  
**Production of Inland Fishery by Fishery Media in Nganjuk Regency (kg), 2010-2022**

Tahun Years	Perikanan Budidaya Aquaculture					Jumlah Total
	Karamba	Japung	Mina Padi Paddy Field	Sawah Tambak Inland Brackish	Kolam Fresh Water Pond	
(1)	(2)	(3)	(4)	(5)	(6)	(7)
2010	-	-	16 946	30 997	6 421 392	6 469 335
2011	-	-	23 900	31 450	10 000 150	10 055 500
2012	11 200	14 100	13 450	13 900	9 650 800	9 703 450
2013	4 000	7 600	4 100	-	11 184 300	11 200 000
2014	3 350	4 650	5 000	-	12 890 000	12 903 000
2015	1 400	-	-	-	8 515 600	8 517 000
2016	6 000	2 250	2 800	-	9 295 000	9 306 050
2017	3 171	3 611	3 500	-	11 774 718	11 785 000
2018	300	3 100	-	-	9 097 600	9 101 000
2019	-	200	450	-	9 007 650	9 008 300
2020	-	-	-	-	7 521 300	7 521 300
2021	-	-	300	-	10 010 860	10 011 160
2022	-	-	-	-	11 254 840	11 254 840

Lanjutan Tabel/*Continued Table* 5.6.2

Tahun Years	Perikanan Tangkap Catch Fishery		
	Waduk Rumen	Sungai River	Jumlah Total
(1)	(8)	(9)	(10)
2010	620 506	-	620 506
2011	612 647	-	612 647
2012	655 762	-	655 762
2013	666 987	-	666 987
2014	149 505	233 930	383 435
2015	371 183	27 587	398 770
2016	286 000	-	286 000
2017	671 000	-	671 000
2018	599 700	-	599 700
2019	628 000	-	628 000
2020	618 000	-	618 000
2021	167 000	320 700	487 700
2022	160 000	335 700	495 700

Catatan/*Note*:Sumber/*Source*: Dinas Ketahanan Pangan dan Perikanan Kabupaten Nganjuk/*Department of Food Security and Fisheries*

**Tabel**  
**Table** 5.6.3

**Produksi Ikan Menurut Obyek Perikanan dan Jenis Ikan di Kabupaten Nganjuk (kg), 2022**  
**Fish Production by Fishery Object and Fish Type in Nganjuk Regency (kg), 2022**

Jenis Ikan <i>Kind of Fish</i>	Obyek Perikanan <i>Fishery Object</i>					Jumlah <i>Total</i>
	Kolam <i>Fresh Water Pond</i>	Mina Padi <i>Paddy Field</i>	Penangkapan di Perairan Umum <i>Catching in Public Water</i>	Karamba	Karamba Jaring Apung	
(1)	(2)	(3)	(4)	(5)	(6)	(7)
Tawes	-	-	158 400	-	-	158 400
Keting	-	-	59 900	-	-	59 900
Mujair	51 020	-	59 050	-	-	110 070
Nila	64 150	-	131 050	-	-	195 200
Gurami	1 404 500	-	-	-	-	1 404 500
Lele	9 654 960	-	-	-	-	9 654 960
Nilam	-	-	72 800	-	-	72 800
Patin	69 000	-	8 850	-	-	77 850
Mas	4 460	-	65 000	-	-	69 460
Gabus	6 750	-	32 650	-	-	39 400
Udang Tawar	-	-	20 000	-	-	20 000
Katak	-	-	7 000	-	-	7 000
Paray	-	-	36 600	-	-	36 600
<b>Jumlah/Total</b>	<b>11 254 840</b>	<b>-</b>	<b>651 300</b>	<b>-</b>	<b>-</b>	<b>11 906 140</b>

Catatan/Note:

Sumber/Source: Dinas Ketahanan Pangan dan Perikanan Kabupaten Nganjuk/Department of Food Security and Fisheries

**Tabel**  
**Table** 5.6.4**Luas Kolam dan Jumlah Petani Ikan di Kabupaten  
Nganjuk, 2010-2022**  
**Fishpond Area and Number of Fish Farmers in Nganjuk  
Regency, 2010-2022**

<b>Tahun Years</b>	<b>Luas Kolam Fishpond Area (Ha)</b>	<b>Petani Ikan (KK/Orang) Fish Farmers (KK/Person)</b>
(1)	(2)	(3)
2010	94,57	7 826
2011	97,75	7 887
2012	100,00	8 700
2013	110,13	91 800
2014	125,50	90 300
2015	135,00	90 500
2016	469,22	9 705
2017	617,82	10 120
2018	617,82	10 120
2019	6,50	498
2020	9,30	707
2021	25,00	1 050
2022	9,30	1 150

Catatan/Note:

Sumber/Source: Dinas Ketahanan Pangan dan Perikanan Kabupaten Nganjuk/Department of Food Security and Fisheries

**Tabel** 5.6.5 **Konsumsi Ikan per Kapita dan Target Nasional di Kabupaten Nganjuk (kg), 2010-2022**  
**Table** 5.6.5 **Per Capita Fish Consumption and National Target in Nganjuk Regency (kg), 2010-2022**

Tahun Years	Konsumsi per Kapita per Capita Consumption	Target Nasional National Target
(1)	(2)	(3)
2010	19,51	32,00
2011	19,80	31,00
2012	19,82	31,25
2013	19,90	36,31
2014	20,25	23,55
2015	23,51	24,57
2016	22,16	43,94
2017	22,42	47,12
2018	22,68	50,69
2019	25,05	25,05
2020	26,01	26,00
2021	29,87	58,08
2022	31,33	54,00

Catatan/Note:


Sumber/Source: Dinas Ketahanan Pangan dan Perikanan Kabupaten Nganjuk/Department of Food Security and Fisheries

**ENERGI**  
**ENERGY**



**PELANGGAN AIR MINUM PDAM**  
KABUPATEN NGANJUK 2022

**29,39** ribu pelanggan



**PELANGGAN LISTRIK**  
KABUPATEN NGANJUK 2022

**398,94** ribu pelanggan







**PENJELASAN TEKNIS**

1. Jumlah listrik/gas/air bersih yang terjual/didistribusikan adalah banyaknya listrik/gas/air bersih yang disalurkan kepada para pelanggan.
2. Pelanggan adalah individu atau kelompok, baik rumah tangga, perusahaan atau institusi non profit yang membeli air bersih dari perusahaan air bersih.
3. Air disalurkan adalah volume air bersih dari perusahaan air bersih.

**TECHNICAL NOTES**

1. *Sold/distributed electricity/ gas/ cleaned water is total electricity/ gas/cleaned water distributed to customers.*
2. *Customers are individuals or groups, whether household, company or non-profit institutions that buy water supply from water supply establishment.*
3. *Distributed water is the volume of water supply from water supply establishment.*

**ULASAN**

Jumlah rumah tangga pelanggan listrik PLN di Kabupaten Nganjuk sepanjang tahun selalu mengalami kenaikan. Tahun 2022 jumlah pelanggan listrik tercatat sebesar 398.941 pelanggan atau mengalami kenaikan sebesar 2,30 persen dari tahun 2021.

Kondisi ini sejalan dengan jumlah pelanggan air minum dari PDAM. Jumlah pelanggan air tahun 2022 mencapai 29.386 pelanggan dan mengalami kenaikan sebesar 2,57 persen dari tahun 2021.

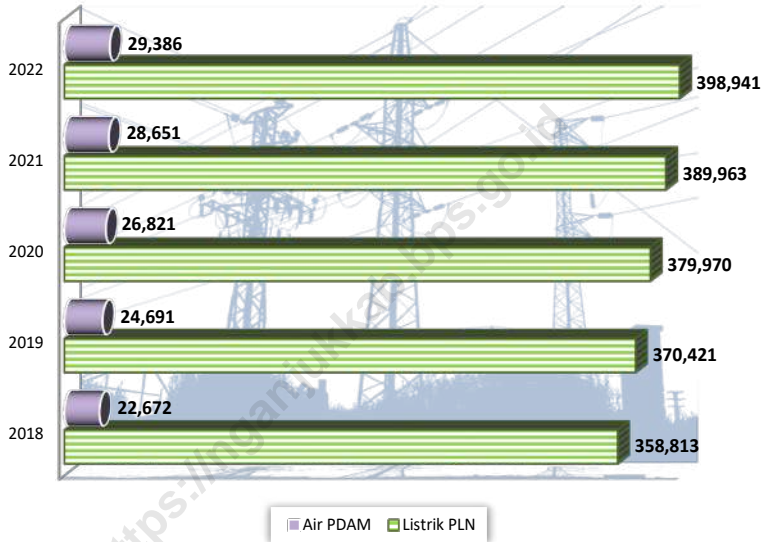
**DESCRIPTION**

*The number of PLN electricity customer households in Nganjuk Regency throughout the year always increases. In 2022 the number of electricity customers was recorded at 398,941 customers or an increase of 2.30 percent from 2021.*

*This condition is in line with the number of customers for drinking water from PDAM. The number of water customers in 2022 will reach 29,386 customers and an increase of 2.57 percent from 2021.*

**Gambar** 6.1  
**Figures**

**Jumlah Pelanggan Air Minum dan Listrik di Kabupaten Nganjuk, 2018-2022**  
**Number of Drinking Water and Electricity Customers in Nganjuk Regency, 2018-2022**



Sumber/Source : - PDAM Kabupaten Nganjuk/Water Company of Nganjuk Regency  
- PT PLN ULP 3 Mojokerto/PT PLN of ULP 3 Mojokerto



**Tabel** 6.1  
**Table**

**Daya Terpasang, Produksi, dan Distribusi Listrik PT. PLN (Persero) pada Cabang/Ranting PLN Menurut Unit Layanan Pengadaan di Kabupaten Nganjuk, 2022**  
*Installed Electricity Power, Production, and Distribution of PT. PLN (Persero) at PLN Branch by Procurement Service Unit in Nganjuk Regency, 2022*

Unit Layanan Pengadaan Procurement Service Unit	Daya Terpasang Installed Electricity Power (VA)	Produksi Listrik Electricity Production (KWh)	Listrik Terjual Electricity Sold (KWh)	Dipakai Sendiri Own Used (KWh)	Susut/Hilang Shrinkage/Lost (KWh)
(1)	(2)	(3)	(4)	(5)	(6)
Kertosono	117 421 400	203 029 384	187 473 325	1 857 899	15 556 059
Warujayeng	95 395 870	168 597 244	151 441 907	1 752 510	17 155 337
Nganjuk	214 902 695	388 063 039	354 471 731	3 410 744	33 591 308
<b>Nganjuk</b>	<b>427 719 965</b>	<b>759 689 667</b>	<b>693 386 963</b>	<b>7 021 153</b>	<b>66 302 704</b>

Catatan/Note:

Sumber/Source: PT PLN ULP 3 Mojokerto / PT PLN of ULP 3 Mojokerto

**Tabel**  
**Table** 6.2

**Jumlah Pelanggan Listrik Menurut Unit Layanan  
Pengadaan di Kabupaten Nganjuk, 2018–2022**  
**Number of Electricity Customers by Procurement Service  
Unit in Nganjuk Regency, 2018–2022**

<b>Unit Layanan Pengadaan Procurement Service Unit</b>	<b>2018</b>	<b>2019</b>	<b>2020</b>	<b>2021</b>	<b>2022</b>
(1)	(2)	(3)	(4)	(5)	(6)
Kertosono	93 249	96 179	98,522	101 095	103 521
Warujayeng	91 937	94 844	96,829	99 322	101 514
Nganjuk	173 627	179 398	184,619	189 546	193 906
<b>Nganjuk</b>	<b>358 813</b>	<b>370 421</b>	<b>379 970</b>	<b>389 963</b>	<b>398 941</b>

Catatan/Note:

Sumber/Source: PT PLN ULP 3 Mojokerto / PT PLN of ULP 3 Mojokerto

**Tabel**  
**Table 6.3****Jumlah Pelanggan dan Air yang Disalurkan Menurut Kecamatan di Kabupaten Nganjuk, 2022**  
**Number of Customers and Distributed Water by Subdistrict in Nganjuk Regency, 2022**

Kecamatan Subdistrict	Pelanggan Number of Customers	Air Disalurkan Distributed Water (m <sup>3</sup> )	Nilai Value (ribu /thousand Rp)
(1)	(2)	(3)	(4)
01. Sawahan	2 654	469 850	1 104 175 280
02. Ngetos	292	258 097	450 543 120
03. Berbek	5 209	811 856	2 565 611 760
04. Loceret	1 222	68 894	239 526 960
05. Pace	-	-	-
06. Tanjunganom	287	48 949	165 263 020
07. Prambon	49	8 824	28 956 920
08. Ngronggot	-	-	-
09. Kertosono	1 778	352 143	1 175 417 400
10. Patianrowo	248	2 480	11 904 000
11. Baron	61	13 957	46 802 800
12. Gondang	1 240	214 175	658 539 660
13. Sukomoro	1 336	13 360	64 128 000
14. Nganjuk	5 543	1 340 588	4 842 599 174
15. Bagor	3 126	576 066	1 813 375 826
16. Wilangan	2 225	325 378	1 060 305 060
17. Rejoso	2 974	522 576	1 611 235 760
18. Ngluyu	-	-	-
19. Lengkon	914	192 317	573 266 260
20. Jatikalen	228	44 652	144 991 260
<b>Nganjuk</b>	<b>29 386</b>	<b>5 260 162</b>	<b>16 556 642 260</b>

Catatan/Note:

Sumber/Source: PDAM Kabupaten Nganjuk/Water Company of Nganjuk Regency





**PARIWISATA**  
**TOURISM**

7

**WISATAWAN**  
**KABUPATEN NGANJUK 2022**

**29.386** wisatawan



**ORGANISASI KESENIAN**  
**KABUPATEN NGANJUK 2018-2022**





**PENJELASAN TEKNIS**

1. Rumah makan adalah usaha yang menyajikan hidangan kepada masyarakat dan menyediakan tempat untuk menikmati hidangan itu serta menetapkan tarif tertentu untuk makanan dan pelayanannya.
2. Kafe adalah semacam tempat sederhana, tetapi cukup menarik di mana seseorang bisa makan makanan ringan.
3. Restoran adalah sebagai ruang atau tempat yang diorganisir secara komersial untuk menyelenggarakan pelayanan berupa makan dan minum yang tersedia di dalamnya.
4. Wisatawan/Pelancong adalah orang yang berwisata.
5. Wisatawan Domestik adalah wisatawan yang berasal dari dalam negeri.
6. Wisatawan Mancanegara adalah wisatawan yang berasal dari luar negeri.
7. Kesenian merupakan salah satu unsur kebudayaan, yang merupakan kegiatan dimana dilakukan oleh masyarakat untuk memenuhi kebutuhan, baik dalam sistem kepercayaan, sistem sosial, maupun sebagai sarana hiburan.

**TECHNICAL NOTES**

1. *A restaurant is a business that serves food to the community and provides a place to enjoy the food and set a specific rate for food and service.*
2. *Cafes are a kind of simple, but quite interesting place where one can eat snacks.*
3. *Restaurant is a space or place that is organized commercially to provide food and drink services that are available in it.*
4. *Tourists/Travelers are people who travel.*
5. *Domestic tourists are tourists who come from within the country.*
6. *Foreign tourists are tourists who come from abroad.*
7. *Art is one element of culture, which is an activity carried out by the community to meet needs, both in belief systems, social systems, and as a means of entertainment.*

**ULASAN**

Jumlah rumah makan/restoran di Kabupaten Nganjuk setiap tahun selalu mengalami kenaikan, rata-rata kenaikannya sebesar 10 unit. Tahun 2022, kenaikannya mencapai 11 unit dibanding tahun 2021.

Selama 5 tahun terakhir, jumlah wisatawan di Kabupaten Nganjuk mengalami perkembangan fluktuatif. Tahun 2022 tercatat sebanyak 204.876 wisatawan, dan keseluruhan berasal dari wisatawan domestik.

Kondisi serupa juga terjadi pada jumlah organisasi kesenian di Kabupaten Nganjuk. Tahun 2022 tercatat ada 727 kesenian, dengan jenis kesenian orkes gambus/melayu yang paling mendominasi yang mencapai 414 organisasi.

**DESCRIPTION**

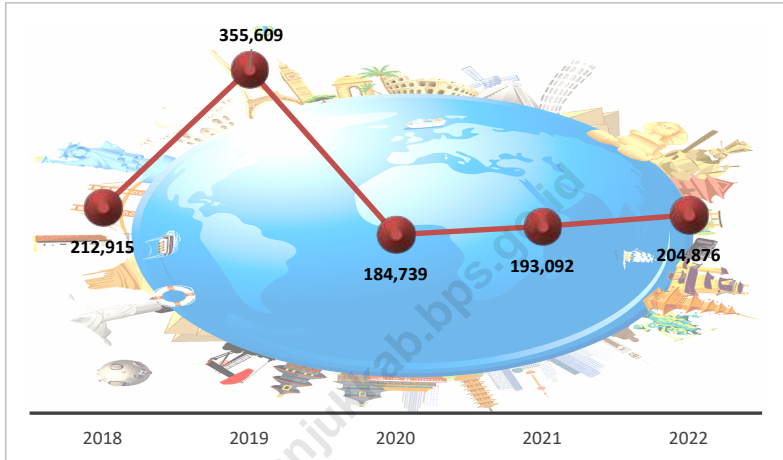
*The number of restaurants/restaurants in Nganjuk Regency always increases every year, the average increase is 10 units. In 2022, the increase will reach 11 units compared to 2021.*

*Over the past 5 years, the number of tourists in Nganjuk Regency has fluctuated. In 2022 there were 204,876 tourists recorded, and all of them came from domestic tourists.*

*A similar condition also occurs in the number of arts organizations in Nganjuk Regency. In 2022 there were recorded 727 arts, with the most dominant type of gambus/Malay orchestra art which reached 414 organizations.*

**Gambar** 7.1  
**Figures**

**Jumlah Wisatawan di Kabupaten Nganjuk, 2018-2022**  
**Number of Tourists in Nganjuk Regency, 2018-2022**



Sumber/Source : Dinas Kepemudaan, Olahraga, Kebudayaan dan Pariwisata Kabupaten Nganjuk/ Department of Youth, Sports, Culture and Tourism of Nganjuk Regency



**Tabel**  
**Table** 7.1**Jumlah Rumah Makan/Restoran Menurut Kecamatan di Kabupaten Nganjuk, 2019-2022**  
**Number of Restaurants by Subdistrict in Nganjuk Regency, 2019-2022**

Kecamatan Subdistrict	2019	2020	2021	2022
(1)	(2)	(3)	(4)	(5)
Sawahan	1	1	1	2
Ngetos	-	-	-	-
Berbek	-	-	-	-
Loceret	-	2	2	3
Pace	-	-	-	-
Tanjunganom	-	3	6	8
Prambon	-	-	-	-
Ngronggot	-	-	-	-
Kertosono	4	7	7	7
Patianrowo	-	-	-	-
Baron	-	1	1	1
Gondang	-	-	-	-
Sukomoro	3	3	3	4
Nganjuk	14	17	20	23
Bagor	-	-	-	1
Wilangan	-	-	-	1
Rejoso	-	-	1	2
Ngluyu	-	-	-	-
Lengkong	-	-	-	-
Jatikalen	-	-	-	-
<b>Nganjuk</b>	<b>22</b>	<b>34</b>	<b>41</b>	<b>52</b>

Catatan/Note: Kafe termasuk dalam rumah makan/restoran/A cafe is included in the restaurant

Sumber/Source: Dinas Kepemudaan, Olahraga, Kebudayaan dan Pariwisata Kabupaten Nganjuk/ Department of Youth, Sports, Culture and Tourism of Nganjuk Regency

**Tabel**  
**Table** 7.2**Jumlah Wisatawan Mancanegara dan Domestik di  
Kabupaten Nganjuk, 2012-2022**  
**Number of International and Domestic Visitors in Nganjuk  
Regency, 2012-2022**

Tahun Year	Wisatawan Visitors		Jumlah Total
	Mancanegara International	Domestik Domestic	
(1)	(2)	(3)	(4)
2012	17	273 289	273 306
2013	22	276 870	276 892
2014	13	261 686	261 699
2015	5	275 193	275 198
2016	10	293 376	293 386
2017	5	288 107	288 112
2018	2	212 913	212 915
2019	-	355 609	355 609
2020	-	184 739	184 739
2021	-	193 092	193 092
2022	-	204 876	204 876

Catatan/Note:

Sumber/Source: Dinas Kepemudaan, Olahraga, Kebudayaan dan Pariwisata Kabupaten Nganjuk/ Department of Youth, Sports, Culture and Tourism of Nganjuk Regency



**Tabel**  
**Table 7.3****Jumlah Organisasi Kesenian Menurut Jenis Kesenian di Kabupaten Nganjuk, 2018-2022**  
**Number of Art Organizations by Kind of Art in Nganjuk Regency, 2018-2022**

Jenis Kesenian <i>Kind of Art</i>	2018	2019	2020	2021	2022
(1)	(2)	(3)	(4)	(5)	(6)
Dalang	61	46	31	12	33
Pesinden	19	10	11	4	6
Waranggono Tayub	64	46	29	33	43
Wayang Orang	1	-	-	-	-
Ludruk	4	3	3	1	1
Ketoprak	2	1	1	-	-
Reok	3	6	-	1	13
Jaranan/Kuda Kepang	220	147	84	25	116
Kentrung	-	-	-	-	-
Karawitan	92	64	46	22	43
Vokalis	48	16	12	8	13
Mc	19	11	6	3	12
Samproh	-	-	-	1	-
Orkes Gambus/Melayu	594	454	318	109	414
Sanggar	11	10	7	7	14
Pramugari Tayub	26	23	13	9	19
<b>Jumlah/Total</b>	<b>1 164</b>	<b>837</b>	<b>561</b>	<b>235</b>	<b>727</b>

Catatan/Note:

Sumber/Source: Dinas Kepemudaan, Olahraga, Kebudayaan dan Pariwisata Kabupaten Nganjuk/ Department of Youth, Sports, Culture and Tourism of Nganjuk Regency



## KONDISI JALAN KABUPATEN NGANJUK 2022



## KENDARAAN BERMOTOR KABUPATEN NGANJUK 2022





**PENJELASAN TEKNIS****TECHNICAL NOTES**

1. Jalan adalah prasarana transportasi darat yang meliputi segala bagian jalan, termasuk di dalamnya bangunan pelengkap dan perlengkapannya yang diperuntukkan bagi lalu lintas, yang berada pada permukaan tanah, di atas permukaan tanah, di bawah permukaan tanah dan/atau air, serta di atas permukaan air.
  2. Jalan nasional/negara merupakan jalan arteri dan jalan kolektor dalam sistem jaringan jalan primer yang menghubungkan antar ibu kota provinsi, dan jalan strategis nasional, serta jalan tol.
  3. Jalan provinsi merupakan jalan kolektor dalam sistem jaringan primer yang menghubungkan ibu kota provinsi dengan ibu kota kabupaten/kota, atau antar ibu kota kabupaten/kota, dan jalan strategis provinsi.
  4. Jalan kabupaten merupakan jalan lokal dalam sistem jaringan jalan primer yang tidak termasuk dalam jalan nasional dan jalan provinsi, yang menghubungkan ibu kota kabupaten dengan ibu kota kecamatan, antaribu kota kecamatan, ibu kota kabupaten dengan pusat kegiatan lokal, antarpusat kegiatan lokal, serta jalan umum dalam sistem jaringan jalan sekunder dalam
1. *Road is a land transportation infrastructure that includes all parts of the road, including complementary buildings and their equipment intended for traffic, which are on the ground surface, above the ground surface, below the ground and/or water surface, as well as above the surface water.*
  2. *National/state roads are arterial roads and collector roads in the primary road network system that connects provincial capital cities, and national strategic roads, as well as toll roads.*
  3. *Provincial roads are collector roads in the primary network system that connect provincial capitals with district/city capitals, or between district/city capitals, and provincial strategic roads.*
  4. *District roads are local roads in the primary road network system that are not included in national roads and provincial roads, which connect district capitals with sub-district capitals, between sub-district capitals, district capitals with local activity centers, between local activity centers, as well as public roads in secondary road network system within the district, and district strategic roads.*

wilayah kabupaten, dan jalan strategis kabupaten.

5. Kendaraan bermotor adalah setiap kendaraan yang digerakkan oleh peralatan teknik yang ada pada kendaraan tersebut, biasanya digunakan untuk angkutan orang atau barang di atas jalan raya selain kendaraan yang berjalan di atas rel. Kendaraan bermotor yang dicatat adalah semua jenis kendaraan kecuali kendaraan bermotor TNI/Polri dan Korps Diplomatik.
  6. Mobil penumpang adalah setiap kendaraan bermotor yang dilengkapi dengan tempat duduk untuk sebanyak - banyaknya delapan orang, tidak termasuk tempat duduk untuk pengemudi, baik dilengkapi atau tidak dilengkapi bagasi.
  7. Mobil bis adalah setiap kendaraan bermotor yang dilengkapi dengan tempat duduk untuk lebih dari delapan orang, tidak termasuk tempat duduk untuk pengemudi, baik dilengkapi atau tidak dilengkapi bagasi.
  8. Mobil truk adalah setiap kendaraan bermotor yang digunakan untuk angkutan barang, selain mobil penumpang, mobil bis dan kendaraan bermotor roda dua.
  9. Kantor Pos adalah tempat pemberi pelayanan komunikasi tertulis dan atau surat elektronik, layanan paket, layanan logistik,
5. *Motor vehicles are any kind of vehicles motorized by machine set up in those vehicles, they are usually used for transporting peoples or goods on roads except vehicles moving along a railway line. The data cover all kinds of motor vehicles except those belong to Indonesia Army Force Indonesian State Police and Diplomatic Corps.*
  6. *Passenger cars are any motor vehicles with no more than eight seats, excluding seat for driver, it can be with or without hoot.*
  7. *Buses are large passenger cars having seats for more than eight passengers, excluding seat for driver, it can be with or without hoot.*
  8. *Trucks are any motor vehicles used to transport goods excluding passenger cars, buses, and motorcycles.*
  9. *Post Office is a service provider facility of written communication and or electronic mail, parcel service, logistics services, financial*

layanan transaksi keuangan, dan layanan keagenan pos untuk kepentingan umum. Rumah pos berfungsi sama seperti kantor pos dan kantor pos pembantu, bedanya rumah pos biasanya terletak di daerah terpencil.

*transaction services, and postal services to the public. Postal house has the same function as the post office and subsidiary of post office, the difference is that postal house is usually located in remote areas.*

<https://nganjukkab.bps.go.id>

**ULASAN**

Panjang jalan di Kabupaten Nganjuk tercatat 1.153,48 km. Tahun 2022, kondisi jalan semakin membaik dimana, jalan dengan kondisi baik mengalami peningkatan sebesar 18,63 persen dan jalan kondisi rusak mengalami penurunan sebesar 26,21 persen dibanding tahun 2021. Hal ini tidak lepas dari peran Dinas PUPR Kabupaten Nganjuk yang semakin aktif dan giat dalam perbaikan dan perawatan jalan.

Tahun 2022 jumlah mobil penumpang dan mobil bus mengalami perubahan yang signifikan dibanding tahun 2021, hal ini disebabkan adanya perubahan klasifikasi penggolongan jenis kendaraan oleh Kementerian Perhubungan.

Jumlah kantor pos pembantu dalam 5 tahun terakhir tidak mengalami perubahan. Kantor pos pembantu tersebar merata di semua kecamatan di Kabupaten Nganjuk kecuali Kecamatan Nganjuk dan Ngluyu.

**DESCRIPTION**

*The length of roads in Nganjuk Regency is 1,153.48 km. In 2022, road conditions are getting better where roads in good condition have increased by 18.63 percent and roads in damaged conditions have decreased by 26.21 percent compared to 2021. This cannot be separated from the role of the Nganjuk Regency PUPR Service which is increasingly active and active. in road repair and maintenance.*

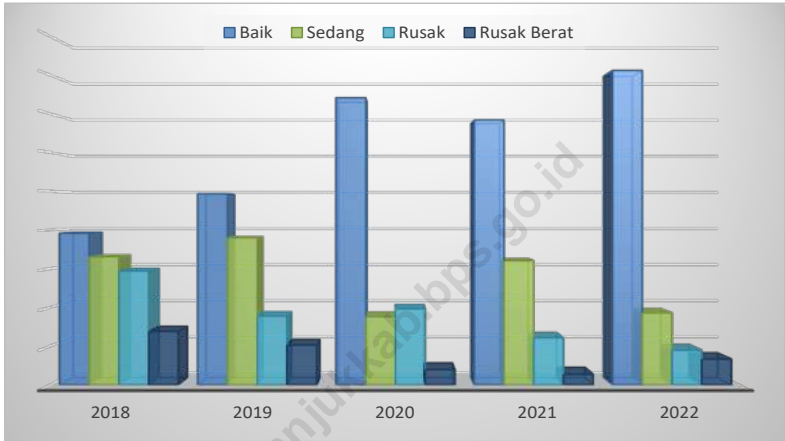
*In 2022 the number of passenger cars and buses has changed significantly compared to 2021, this is due to a change in the classification of vehicle types by the Ministry of Transportation.*

*The number of supporting post offices in the last 5 years has not changed. Auxiliary post offices are spread evenly in all sub-districts in Nganjuk Subdistrict except Nganjuk and Ngluyu Subdistricts.*



**Gambar** 8.1  
**Figures**

**Panjang Jalan Menurut Kondisi Jalan di Kabupaten Nganjuk (km), 2018–2022**  
***Length of Roads by Condition of Roads in Nganjuk Regency (km), 2018–2022***



Sumber/Source : Dinas Pekerjaan Umum dan Penataan Ruang Kabupaten Nganjuk / Public Works Service and Spatial Planning of Nganjuk Regency



## 8.1 TRANSPORTASI TRANSPORTATION

**Tabel 8.1.1 Panjang Jalan<sup>1</sup> Menurut Tingkat Kewenangan Pemerintahan di Kabupaten Nganjuk (km), 2020–2022**  
**Table 8.1.1 Length of Roads<sup>1</sup> by Level of Government Authority in Nganjuk Regency (km), 2020–2022**

Tingkat Kewenangan Pemerintahan Level of Government Authority	2020	2021	2022
(1)	(2)	(3)	(4)
Negara <sup>2</sup> /State <sup>2</sup>	37,77	37,77	37,77
Provinsi/Province	38,67	38,67	38,67
Kabupaten/Kota Regency/Municipality	1 153,48	1 153,48	1 153,48
<b>Jumlah/Total</b>	<b>1 229,92</b>	<b>1 229,92</b>	<b>1 229,92</b>

Catatan/Note: <sup>1</sup>Data tidak termasuk panjang jalan tol/Excluding toll road

<sup>2</sup>Berdasarkan Keputusan Menteri Pekerjaan Umum dan Perumahan Rakyat No.248/KPTS/M/2015/Based on Public Work and Public Housing Ministerial Decree No.248/KPTS/M/2015

Sumber/Source: Dinas Pekerjaan Umum dan Penataan Ruang Kabupaten Nganjuk / Public Works Service and Spatial Planning of Nganjuk Regency

**Tabel 8.1.2 Panjang Jalan Menurut Jenis Permukaan Jalan di Kabupaten Nganjuk (km), 2020–2022**  
**Length of Roads by Type of Road Surface in Nganjuk Regency (km), 2020–2022**

Jenis Permukaan Jalan Type of Road Surface	2020	2021	2022
(1)	(2)	(3)	(4)
Aspal/Paved	1 030,61	1 035,20	1 042,36
Kerikil/Gravel	77,66	52,70	43,85
Tanah/Soil	5,67	8,56	8,58
Lainnya/Others	39,54	57,02	58,69
<b>Jumlah/Total</b>	<b>1 153,48</b>	<b>1 153,48</b>	<b>1 153,48</b>

Catatan/Note:

Sumber/Source: Dinas Pekerjaan Umum dan Penataan Ruang Kabupaten Nganjuk / Public Works Service and Spatial Planning of Nganjuk Regency

**Tabel**  
**Table** 8.1.3

**Panjang Jalan Menurut Kondisi Jalan di Kabupaten  
Nganjuk (km), 2020–2022**  
*Length of Roads by Condition of Roads in Nganjuk Regency  
(km), 2020–2022*

<b>Kondisi Jalan</b> <i>Condition of Roads</i>	<b>2020</b>	<b>2021</b>	<b>2022</b>
(1)	(2)	(3)	(4)
Baik/ <i>Good</i>	741,08	683,86	811,25
Sedang/ <i>Moderate</i>	176,30	320,50	185,95
Rusak/ <i>Damage</i>	196,66	121,42	89,59
Rusak Berat/ <i>Severely Damage</i>	39,45	27,70	66,70
<b>Jumlah/<i>Total</i></b>	<b>1 153,48</b>	<b>1 153,48</b>	<b>1 153,48</b>

Catatan/*Note*:

Sumber/*Source*: Dinas Pekerjaan Umum dan Penataan Ruang Kabupaten Nganjuk / *Public Works Service and Spatial Planning of Nganjuk Regency*

**Tabel** 8.1.4 **Jumlah Kendaraan Menurut Jenis Kendaraan di Kabupaten Nganjuk (unit), 2022**  
**Table** 8.1.4 **Number of Vehicles by Vehicle Type in Nganjuk Regency (unit), 2022**

Jenis Kendaraan Vehicle Type	2022
(1)	(2)
Mobil Penumpang / Passenger car	112
Mobil Bus / Bus Car	1 402
Mobil Barang / Freight cars	14 368
<b>Jumlah / Total</b>	<b>15 882</b>

Catatan/Note: Perubahan klasifikasi penggolongan jenis kendaraan/ Changes in the classification of vehicle types  
 Sumber/Source: Dinas Perhubungan Kabupaten Nganjuk/Department of Transportation of Nganjuk Regency

## 8.2 KOMUNIKASI COMMUNICATION

**Tabel 8.2.1** Jumlah Kantor Pos Pembantu Menurut Kecamatan di Kabupaten Nganjuk, 2019–2022  
*Number of Post Offices Subsidiaries by Subdistrict in Nganjuk Regency, 2019–2022*

Kecamatan Subdistrict	2019	2020	2021	2022
(1)	(2)	(3)	(4)	(5)
Sawahan	1	1	1	1
Ngetos	1	1	1	1
Berbek	1	1	1	1
Loceret	1	1	1	1
Pace	1	1	1	1
Tanjunganom	1	1	1	1
Prambon	1	1	1	1
Ngronggot	1	1	1	1
Kertosono	1	1	1	1
Patianrowo	1	1	1	1
Baron	1	1	1	1
Gondang	1	1	1	1
Sukomoro	1	1	1	1
Nganjuk	-	-	-	-
Bagor	1	1	1	1
Wilangan	1	1	1	1
Rejoso	1	1	1	1
Ngluyu	-	-	-	-
Lengkong	1	1	1	1
Jatikalen	1	1	1	1
<b>Nganjuk</b>	<b>18</b>	<b>18</b>	<b>18</b>	<b>18</b>

Catatan/Note:

Sumber/Source: PT Pos Indonesia (Persero) Nganjuk/Indonesian Post Office of Nganjuk Regency

**Tabel** 8.2.2 **Jumlah Kantor Pos Pemeriksa, Agen Pos, dan Bis Surat Menurut Kecamatan di Kabupaten Nganjuk, 2022**  
**Table** 8.2.2 **Number of Examining Post Office, Postal Agent, and Mailbox by Subdistrict in Nganjuk Regency, 2022**

Kecamatan Subdistrict	Kantor Pos Pemeriksa Examining Post Office	Agen Pos Postal Agent	Bis Surat Mailbox
(1)	(2)	(3)	(4)
Sawahan	-	1	1
Ngetos	-	-	1
Berbek	-	-	1
Loceret	-	2	1
Pace	-	-	1
Tanjunganom	-	2	1
Prambon	-	1	-
Ngronggot	-	1	-
Kertosono	-	1	1
Patianrowo	-	-	1
Baron	-	3	1
Gondang	-	-	-
Sukomoro	-	-	1
Nganjuk	1	2	1
Bagor	-	1	-
Wilangan	-	1	-
Rejoso	-	-	-
Ngluyu	-	-	-
Lengkong	-	2	1
Jatikalen	-	-	1
<b>Nganjuk</b>	<b>1</b>	<b>17</b>	<b>13</b>

Catatan/Note:

Sumber/Source: PT Pos Indonesia (Persero) Nganjuk/Indonesian Post Office of Nganjuk Regency



**Tabel**  
**Table** 8.2.3

**Jumlah Pos dan Giro Menurut Kecamatan di Kabupaten Nganjuk, 2022**  
**Number of Post and Postal Clearing by Subdistrict in Nganjuk Regency, 2022**

Kecamatan Subdistrict	Pos Wesel/Post Draft			
	Kirim/Sent		Terima/Received	
	Elektronik Electronic	Luar Negeri International	Elektronik Electronic	Luar Negeri International
(1)	(2)	(3)	(4)	(5)
Sawahan	124	-	270	34
Ngetos	20	-	173	59
Berbek	123	-	505	137
Loceret	110	-	241	30
Pace	120	-	455	141
Tanjunganom	200	19	516	443
Prambon	95	-	436	151
Ngronggot	81	-	466	183
Kertosono	179	20	506	341
Patianrowo	66	2	193	34
Baron	54	2	228	89
Gondang	82	-	476	30
Sukomoro	33	-	162	9
Nganjuk	2 246	38	2 192	598
Bagor	78	-	191	64
Wilangan	44	-	46	32
Rejoso	143	-	345	69
Ngluyu	-	-	-	-
Lengkong	70	-	262	25
Jatikalen	16	-	145	11
<b>Nganjuk</b>	<b>3 884</b>	<b>81</b>	<b>7 808</b>	<b>2 480</b>

Lanjutan Tabel/Continued Table 8.2.3

Kecamatan Subdistrict	Giro dan Cek Pos Postal Clearing and Cheques	
	Kirim Sent	Terima Received
(1)	(6)	(7)
Sawahan	-	-
Ngetos	-	-
Berbek	-	-
Loceret	-	-
Pace	-	-
Tanjunganom	-	-
Prambon	-	-
Ngronggot	-	-
Kertosono	-	-
Patianrowo	-	-
Baron	-	-
Gondang	-	-
Sukomoro	-	-
Nganjuk	-	-
Bagor	-	-
Wilangan	-	-
Rejoso	-	-
Ngluyu	-	-
Lengkong	-	-
Jatikalen	-	-
<b>Nganjuk</b>	-	-

Catatan/Note:

Sumber/Sources: PT Pos Indonesia (Persero) Nganjuk/Indonesian Post Office of Nganjuk Regency

**Tabel 8.2.4** Jumlah Paket Pos Menurut Kecamatan di Kabupaten Nganjuk, 2022  
**Number of Postal Packages by Subdistrict in Nganjuk Regency, 2022**

Kecamatan Subdistrict	Paket Pos/Postal Packages							
	Kirim/Sent				Terima/Received			
	Dalam Negeri Domestic		Luar Negeri International		Dalam Negeri Domestic		Luar Negeri International	
	Biasa Ordinary	Kilat Express	Biasa Ordinary	Kilat Express	Biasa Ordinary	Kilat Express	Biasa Ordinary	Kilat Express
(1)	(2)	(3)	(4)	(5)	(6)	(7)	(8)	(9)
Sawahan	18	2 355	-	-	148	3 269	-	6
Ngetos	32	1 784	-	1	146	2 974	-	15
Berbek	59	4 495	-	2	122	3 445	-	18
Loceret	38	2 279	-	10	161	5 077	-	4
Pace	13	3 251	-	11	203	4 042	-	38
Tanjunganom	154	5 539	-	1	527	10 793	1	53
Prambon	30	1 490	-	4	276	5 549	-	10
Ngronggot	95	1 424	-	2	251	4 970	-	18
Kertosono	107	6 768	2	22	423	8 587	-	51
Patianrowo	25	1 783	-	-	176	2 905	2	4
Baron	111	1 981	-	-	155	4 230	-	12
Gondang	27	2 289	-	17	206	4 645	-	11
Sukomoro	44	1 229	-	4	151	3 857	-	21
Nganjuk	1 450	40 076	-	141	663	21 859	3	212
Bagor	65	1 200	-	2	96	2 934	-	10
Wilangan	33	1 344	-	6	60	2 073	-	14
Rejoso	44	1 520	-	3	210	4 728	-	2
Ngluyu	-	-	-	-	-	-	-	-
Lengkong	202	4 288	-	4	114	2 201	-	-
Jatikalen	19	893	-	1	75	1 638	-	4
<b>Nganjuk</b>	<b>2 566</b>	<b>85 988</b>	<b>2</b>	<b>231</b>	<b>4 163</b>	<b>99 776</b>	<b>6</b>	<b>503</b>

Catatan/Note:

Sumber/Source: PT Pos Indonesia (Persero) Nganjuk/Indonesian Post Office of Nganjuk Regency

**Tabel 8.2.5** Jumlah Kantor Pos Menurut Jenis Layanan dan Kecamatan di Kabupaten Nganjuk, 2022  
**Number of Post Offices by Type of Service and Subdistrict in Nganjuk Regency, 2022**

Kecamatan Subdistrict	Penabungan Savings		Pengambilan Takings		Pensiun Pension	
	Jumlah Total	Nilai Value	Jumlah Total	Nilai Value	Jumlah Total	Nilai Value
(1)	(2)	(3)	(4)	(5)	(6)	(7)
Sawahan	2	150 000	-	-	1 231	2 008 157 782
Ngetos	-	-	-	-	217	258 414 094
Berbek	340	2 576 968 332	-	-	1 868	3 099 669 056
Loceret	41	31 330 000	-	-	1 519	2 737 238 067
Pace	191	431 732 500	305	537 427 000	2 053	3 994 580 309
Tanjunganom	780	7 634 053 445	265	798 077 553	5 475	10 196 049 010
Prambon	86	216 584 300	35	54 205 000	3 006	5 851 134 889
Ngronggot	331	1 287 525 000	519	1 485 014 013	2 271	4 190 599 193
Kertosono	996	6 911 529 000	286	695 393 540	6 675	10 967 855 718
Patianrowo	11	3 170 000	-	-	2 307	2 534 614 228
Baron	15	21 758 000	1	2 150 000	2 771	4 883 412 259
Gondang	-	-	-	-	1 641	2 957 217 505
Sukomoro	25	76 895 000	18	25 800 000	821	1 202 222 372
Nganjuk	1 028	28 723 214 293	321	1 967 996 854	9 264	17 283 038 879
Bagor	50	79 002 528	27	52 447 437	1 717	3 126 991 363
Wilangan	-	-	-	-	536	873 719 786
Rejoso	261	1 544 808 960	6	10 820 000	1 963	3 612 653 453
Ngluyu	-	-	-	-	-	-
Lengkong	-	-	-	-	2 243	3 667 122 028
Jatikalen	-	-	-	-	70	91 603 600
<b>Nganjuk</b>	<b>4 157</b>	<b>49 538 721 358</b>	<b>1 783</b>	<b>5 629 331 397</b>	<b>47 648</b>	<b>83 536 293 591</b>

Catatan/Note:

Sumber/Source: PT Pos Indonesia (Persero) Nganjuk/Indonesian Post Office of Nganjuk Regency

**Tabel**  
**Table** 8.2.6**Jumlah Surat Pos Menurut Kecamatan di Kabupaten  
Nganjuk, 2022**  
*Number of Post Letters by Subdistrict in Nganjuk Regency,  
2022*

Kecamatan Subdistrict	Standar Standard		Kilat Khusus Special Express		Express	
	Kirim Sent	Terima Received	Kirim Sent	Terima Received	Kirim Sent	Terima Received
(1)	(2)	(3)	(4)	(5)	(6)	(7)
Sawahan	-	2	24	66	30	7
Ngetos	1	-	8	54	85	236
Berbek	-	20	51	93	33	317
Loceret	-	12	27	166	98	695
Pace	9	24	32	148	402	471
Tanjunganom	3	27	36	355	118	1 055
Prambon	-	24	1	132	28	215
Ngroggog	-	3	26	121	2	231
Kertosono	17	235	157	341	33	919
Patianrowo	-	2	8	121	97	203
Baron	1	8	4	182	68	448
Gondang	-	2	9	87	46	255
Sukomoro	-	19	46	111	79	397
Nganjuk	725	2 586	519	2 428	7 117	4 521
Bagor	-	14	2	146	148	337
Wilangan	-	10	20	49	8	201
Rejoso	-	-	12	173	88	457
Ngluyu	-	-	-	-	-	-
Lengkong	3	25	34	49	315	139
Jatikalen	-	2	-	45	11	79
<b>Nganjuk</b>	<b>759</b>	<b>3 015</b>	<b>1 016</b>	<b>4 867</b>	<b>8 806</b>	<b>11 183</b>

Catatan/Note:

Sumber/Source: PT Pos Indonesia (Persero) Nganjuk/Indonesian Post Office of Nganjuk Regency

**Tabel 8.2.7** Jasa Layanan Kantor Pos Menurut Jenis Layanan di Kabupaten Nganjuk, 2022  
**Post Office Services by Type of Service in Nganjuk Regency, 2022**

Jenis Layanan Type of Service	Jumlah Total		Nilai Value (Rp)
	Kirim Sent	Terima Received	
(1)	(2)	(3)	(4)
Surat Kilat Khusus/ <i>Special Express Mail</i>	1 016	4 867	55 144 613
Pos Express/ <i>Postal Express</i>	8 938	11 426	280 046 522
Paket Pos/ <i>Postal Packages</i>	88 288	103 788	3 433 122 618
Wesel Pos/ <i>Postal Money Order</i>	3 965	10 288	249 040 622
Western Union/ <i>Western Union</i>	-	107	539 782 434
Tabungan/ <i>Savings</i>	450 914	1 182 260	6 804 563 136 374
Giro/ <i>Giro</i>	-	-	-
Bank Pembiayaan/ <i>Financing Bank</i>	-	-	-
Setoran Pajak/ <i>Tax Deposit</i>	-	25 625 820	19 881 582 426 843
Pembayaran PLN/ <i>PLN Payment</i>	-	28 518 962	14 850 043 825 844
Pembayaran PDAM/ <i>PDAM Payment</i>	-	13 410 129	1 798 963 193 659
Pembayaran TELKOM/ <i>TELKOM Payment</i>	-	3 072 670	278 195 243 488
<b>Jumlah/Total</b>	<b>553 121</b>	<b>71 940 317</b>	<b>43 617 904 963 017</b>

Catatan/Note:

Sumber/Source: PT Pos Indonesia (Persero) Nganjuk/Indonesian Post Office of Nganjuk Regency

**KOPERASI DAN HARGA HARGA  
COOPERATIVE AND PRICES**



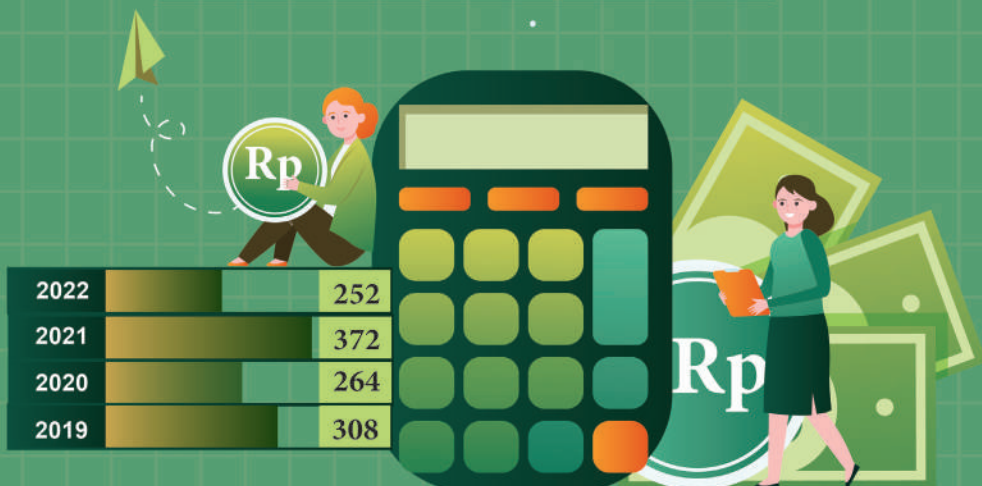
# INFLASI

KABUPATEN NGANJUK 2018-2022



## KOPERASI AKTIF

KABUPATEN NGANJUK 2019-2022







**PENJELASAN TEKNIS**

1. Koperasi adalah badan hukum yang didirikan oleh orang perseorangan atau badan hukum koperasi, dengan pemisahan kekayaan para anggotanya sebagai modal untuk menjalankan usaha, yang memenuhi aspirasi dan kebutuhan bersama di bidang ekonomi, sosial, dan budaya sesuai dengan nilai dan prinsip koperasi.
2. Koperasi aktif adalah koperasi yang dalam 3 tahun terakhir secara berturut-turut mengadakan rapat anggota tahunan dan melakukan kegiatan usaha untuk melayani anggota.
3. IHK merupakan indikator inflasi di Indonesia. Sejak Januari 2014, IHK dihitung berdasarkan Survei Biaya Hidup (SBH) di 82 kota tahun 2012 yang mencakup sekitar 225-462 komoditas.
4. IHK mencakup 7 kelompok, yaitu: bahan makanan; makanan jadi, minuman, rokok, dan tembakau; perumahan, air, listrik, gas, dan bahan bakar; sandang; kesehatan; Pendidikan, rekreasi, dan olahraga; transport, komunikasi, dan jasa keuangan.
5. Metode yang digunakan dalam penghitungan IHK adalah Formula Laspeyres yang telah dimodifikasi, yaitu:

**TECHNICAL NOTES**

1. *Cooperative is a legal entity established by an individual or cooperative legal entity, with the separation of the wealth of its members as capital to run a business, which fulfills common aspirations and needs in the economic, social and cultural fields in accordance with the values and principles of cooperatives.*
2. *Active cooperatives are cooperatives that have held annual member meetings in the last 3 years and conduct business activities to serve members.*
3. *CPI is the indicator of inflation in Indonesia. Since January 2014, the CPI has been calculated from the 2012 Cost of Living Survey (CLS) of 82 cities, which covered 225-462 commodities.*
4. *CPI consists of 7 groups as follows: foodstuff; prepared food, beverages, and tobacco products; housing, water, electricity, gas, and fuel; clothing; health; education, recreation, and sports; transportation, communication, and financial services.*
5. *The method used in calculating CPI is the modified Laspeyres formula as follows:*

$$I_n = \frac{\sum P_n^{P_{n-1}} P_{n-1} \cdot Q_0}{\sum P_0 Q_0} \times 100$$

$$I_n = \frac{\sum P_n^{P_{n-1}} P_{n-1} \cdot Q_0}{\sum P_0 Q_0} \times 100$$

dimana:

$I_n$  = Indeks bulanan

$P_n$  = Harga pada bulan ke-n

$P_{n-1}$  = Harga pada bulan ke-(n-1)

$P_0$  = Harga pada tahun dasar

$Q_0$  = Kuantitas pada tahun dasar

where:

$I_n$  = Monthly index

$P_n$  = Price in month n

$P_{n-1}$  = Price in month (n-1)

$P_0$  = Price in the base year

$Q_0$  = Quantity in the base year

6. Persentase (%) perubahan IHK (laju inflasi/deflasi) bulanan diperoleh dari:

$$\frac{I_n - I_{n-1}}{I_n} \times 100$$

6. The percentage change of the monthly CPI (inflation/deflation rate) is obtained from:

$$\frac{I_n - I_{n-1}}{I_n} \times 100$$

dimana:

$I_n$  = IHK bulan n

$I_{n-1}$  = IHK bulan n-1

Inflasi jika nilainya > 0

Deflasi jika nilainya < 0

where:

$I_n$  = CPI for month n

$I_{n-1}$  = CPI for month n-1

Inflation if the value > 0

Deflation if the value < 0

7. Persentase perubahan IHK dalam satu tahun dihitung dengan menggunakan metode point to point, tetapi sebelum April 1998 menggunakan metode kumulatif buanan.

7. The percentage change of the yearly CPI is calculated by using point-to-point method, but before April 1998, the monthly cumulative method is used.

**ULASAN**

Selama 2 tahun terakhir jumlah koperasi mengalami kenaikan. Tahun 2022 kenaikanya mencapai 19 unit. Kondisi ini berbanding terbalik dengan jumlah koperasi aktif, dimana tahun 2022 mengalami penurunan yang cukup signifikan hampir mencapai 33 persen atau 122 unit.

Inflasi tahun 2022 di Kabupaten Nganjuk sebesar 5,76, dimana inflasi terbesar berada pada bulan September yang mencapai 1,36. Penyumbang inflasi terbesar terdapat pada kelompok pengeluaran transportasi dan perawatan pribadi dan jasa lainnya, masing-masing memberikan andil sebesar 14,71 dan 10,26 (metode pendekatan *sister city* inflasi Kota Kediri).

**DESCRIPTION**

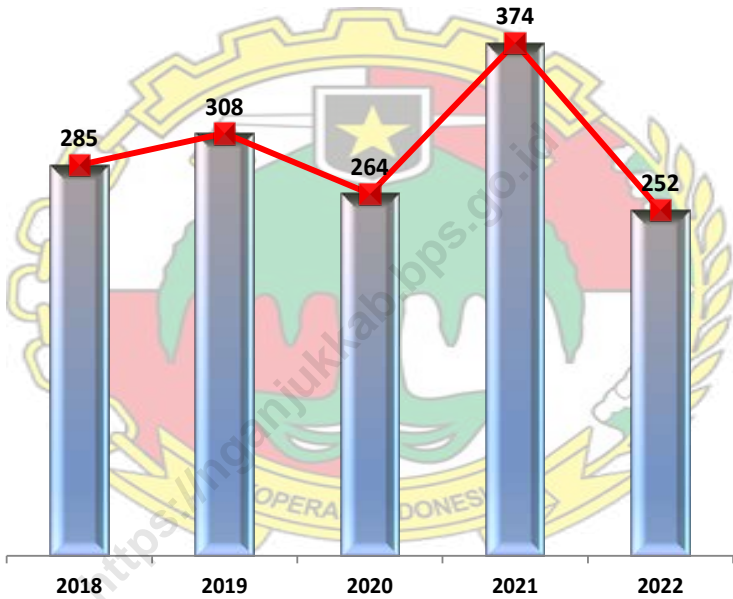
*During the last 2 years the number of cooperatives has increased. In 2022 the increase will reach 19 units. This condition is inversely proportional to the number of active cooperatives, which in 2022 will experience a significant decline to almost 33 percent or 122 units.*

*Inflation in 2022 in Nganjuk Regency is 5.76, where the biggest inflation was in September which reached 1.36. The biggest contributor to inflation was in the transportation and personal care expenditure group and other services, each contributing 14.71 and 10.26 (the sister city inflation approach method of Kediri Municipality).*



**Gambar** 9.1  
**Figures**

**Jumlah Koperasi Aktif Menurut Kecamatan di  
Kabupaten Nganjuk, 2018–2022**  
*Number of Active Cooperative by Subdistrict in Nganjuk  
Regency, 2018–2022*



Sumber/Source : Dinas Koperasi dan Usaha Mikro Daerah Kabupaten Nganjuk / *Regional Office of Cooperatives and Micro Enterprises of Nganjuk Regency*



**Tabel**  
**Table** 9.1**Jumlah Koperasi Aktif Menurut Kecamatan di Kabupaten  
Nganjuk, 2019–2022**  
**Number of Active Cooperative by Subdistrict in Nganjuk  
Regency, 2019–2022**

Kecamatan Subdistrict	2019	2020	2021	2022
(1)	(2)	(3)	(4)	(5)
Sawahan	4	3	6	2
Ngetos	5	4	6	3
Berbek	17	13	16	10
Loceret	16	11	21	9
Pace	14	13	17	10
Tanjunganom	25	24	31	21
Prambon	7	9	10	8
Ngronggot	12	13	17	12
Kertosono	24	21	27	20
Patianrowo	14	13	17	11
Baron	13	11	14	13
Gondang	12	11	16	8
Sukomoro	7	9	13	6
Nganjuk	56	46	73	52
Bagor	27	21	31	25
Wilangan	4	4	8	3
Rejoso	25	18	24	17
Ngluyu	4	2	5	2
Lengkong	16	13	17	16
Jatikalen	6	5	5	4
<b>Nganjuk</b>	<b>308</b>	<b>264</b>	<b>374</b>	<b>252</b>

Catatan/Note:

Sumber/Source: Dinas Koperasi dan Usaha Mikro Daerah Kabupaten Nganjuk / *Regional Office of Cooperatives and Micro Enterprises of Nganjuk Regency*

**Tabel**  
**Table** 9.2**Jumlah Koperasi Menurut Jenis Koperasi dan Kecamatan di Kabupaten Nganjuk, 2022**  
**Number of Cooperative by Kind of Cooperative and Subdistrict in Nganjuk Regency, 2022**

Kecamatan Subdistrict	Jenis Koperasi/ Kind of Cooperative					Jumlah Total
	KUD	KPRI	KOPKAR	KOPPAS	Lainnya Other	
(1)	(2)	(3)	(4)	(5)	(6)	(7)
Sawah	1	1	-	-	24	26
Ngetos	1	1	-	-	16	18
Berbek	1	2	-	1	35	39
Loceret	1	5	-	-	52	58
Pace	1	2	-	-	40	43
Tanjunganom	1	3	-	-	69	73
Prambon	1	2	-	-	38	41
Ngronggot	1	2	-	-	34	37
Kertosono	1	8	4	-	35	48
Patianrowo	1	4	1	-	21	27
Baron	1	2	-	1	21	25
Gondang	1	5	-	-	41	47
Sukomoro	1	2	-	1	41	45
Nganjuk	1	30	8	2	121	162
Bagor	1	4	2	1	48	56
Wilangan	1	1	-	-	18	20
Rejoso	1	2	-	1	51	55
Ngluyu	1	1	-	-	15	17
Lengkong	1	2	-	1	34	38
Jatikalen	1	1	-	-	29	31
<b>Nganjuk</b>	<b>20</b>	<b>80</b>	<b>15</b>	<b>8</b>	<b>783</b>	<b>906</b>

Catatan/Note:

Sumber/Source: Dinas Koperasi dan Usaha Mikro Daerah Kabupaten Nganjuk / Regional Office of Cooperatives and Micro Enterprises of Nganjuk Regency



**Tabel**  
**Table** 9.3**Indeks Harga Konsumen per Bulan Menurut Kelompok Pengeluaran (2018=100) di Kabupaten Nganjuk, 2022**  
**Consumer Price Index per Month by Expenditure Group (2018=100) in Nganjuk Regency, 2022**

<b>Bulan</b> <b>Month</b>	<b>Makanan, Minuman dan</b> <b>Tembakau</b> <b>Food, Beverages and</b> <b>Tobacco</b>	<b>Pakaian dan Alas Kaki</b> <b>Clothing and Footwear</b>	<b>Perumahan, Air, Listrik,</b> <b>dan Bahan Bakar Rumah</b> <b>Tangga</b> <b>Housing, Water,</b> <b>Electricity, and Household</b> <b>Fuels</b>
(1)	(2)	(3)	(4)
Januari/January	113,34	106,18	103,22
Februari/February	113,30	106,45	103,32
Maret/March	114,30	106,70	103,34
April/April	115,85	107,13	103,40
Mei/May	115,63	107,15	103,43
Juni/June	117,97	107,14	103,74
Juli/July	119,16	107,26	104,05
Agustus/August	117,31	107,26	104,32
September/September	117,12	107,26	104,53
Oktober/October	115,64	107,26	104,73
November/November	116,63	107,26	104,73
Desember/December	118,77	107,27	104,81
<b>Nganjuk</b>	<b>118,77</b>	<b>107,27</b>	<b>104,81</b>

Lanjutan Tabel/*Continued Table 9.3*

<b>Bulan</b> <i>Month</i>	<b>Perlengkapan, Peralatan, dan Pemeliharaan Rutin Rumah Tangga</b> <i>Furnishing, Household Equipment and Routine Household Maintenance</i>	<b>Kesehatan</b> <i>Health</i>	<b>Transportasi</b> <i>Transport</i>
(1)	(5)	(6)	(7)
Januari/ <i>January</i>	106,37	108,07	103,28
Februari/ <i>February</i>	106,47	108,12	103,29
Maret/ <i>March</i>	106,87	109,21	103,37
April/ <i>April</i>	107,38	109,46	105,20
Mei/ <i>May</i>	107,59	109,89	105,63
Juni/ <i>June</i>	108,12	109,98	105,55
Juli/ <i>July</i>	108,71	110,10	105,64
Agustus/ <i>August</i>	108,84	110,10	105,56
September/ <i>September</i>	110,92	110,10	117,46
Oktober/ <i>October</i>	110,99	110,15	118,20
November/ <i>November</i>	111,57	110,15	118,31
Desember/ <i>December</i>	111,56	110,15	118,50
<b>Nganjuk</b>	<b>111,56</b>	<b>110,15</b>	<b>118,50</b>

Lanjutan Tabel/*Continued Table* 9.3

<b>Bulan Month</b>	<b>Informasi, Komunikasi, dan Jasa Keuangan Information, Communication and Financial Services</b>	<b>Rekreasi, Olahraga, dan Budaya Recreation, Sport, and Culture</b>	<b>Pendidikan Education</b>
(1)	(8)	(9)	(10)
Januari/January	101,34	99,94	103,71
Februari/February	101,34	99,94	103,71
Maret/March	101,34	100,08	103,71
April/April	101,69	100,01	103,71
Mei/May	101,83	100,01	103,71
Juni/June	101,83	100,05	103,71
Juli/July	101,83	100,22	103,71
Agustus/August	101,83	100,22	108,57
September/September	101,83	100,22	108,57
Oktober/October	101,85	100,23	108,57
November/November	101,85	100,23	108,57
Desember/December	101,85	100,23	108,57
<b>Nganjuk</b>	<b>101,85</b>	<b>100,23</b>	<b>108,57</b>

Lanjutan Tabel/*Continued Table 9.3*

<b>Bulan Month</b>	<b>Penyediaan Makanan dan Minuman/Restoran Food and Beverage Services/Restaurant</b>	<b>Perawatan Pribadi dan Jasa Lainnya Personal Care and Other Services</b>	<b>Umum General</b>
(1)	(11)	(12)	(13)
Januari/January	110,37	117,50	107,56
Februari/February	111,52	118,74	107,77
Maret/March	111,52	120,94	108,23
April/April	115,53	123,73	109,47
Mei/May	115,53	124,66	109,56
Juni/June	116,55	126,23	110,41
Juli/July	118,34	126,89	111,02
Agustus/August	119,15	127,49	111,01
September/September	119,15	126,12	112,52
Oktober/October	119,15	126,09	112,28
November/November	119,15	126,65	112,61
Desember/December	119,45	127,77	113,27
<b>Nganjuk</b>	<b>119,45</b>	<b>127,77</b>	<b>113,27</b>

Catatan/Note: ...

Sumber/Source: BPS, Survei Harga Konsumen/BPS-Statistics Indonesia, Consumer Price Survey

**Tabel**  
**Table** 9.4**Laju Inflasi Bulanan Menurut Kelompok Pengeluaran  
(2018=100) di Kabupaten Nganjuk, 2022**  
**Monthly Inflation Rate by Expenditure Group (2018=100) in  
Nganjuk Regency, 2022**

<b>Bulan</b> <b>Month</b>	<b>Makanan, Minuman dan Tembakau</b> <b>Food, Beverages and Tobacco</b>	<b>Pakaian dan Alas Kaki</b> <b>Clothing and Footwear</b>	<b>Perumahan, Air, Listrik, dan Bahan Bakar Rumah Tangga</b> <b>Housing, Water, Electricity, and Household Fuels</b>
(1)	(2)	(3)	(4)
Januari/January	0,47	0,05	0,38
Februari/February	-0,04	0,25	0,10
Maret/March	0,88	0,23	0,02
April/April	1,36	0,40	0,06
Mei/May	-0,19	0,02	0,03
Juni/June	2,02	-0,01	0,30
Juli/July	1,01	0,11	0,30
Agustus/August	-1,55	0,00	0,26
September/September	-0,16	0,00	0,20
Oktober/October	-1,26	0,00	0,19
November/November	0,86	0,00	0,00
Desember/December	1,83	0,01	0,08
<b>Nganjuk</b>	<b>5,28</b>	<b>1,07</b>	<b>1,93</b>

Lanjutan Tabel/*Continued Table 9.4*

<b>Bulan</b> <i>Month</i>	<b>Perlengkapan, Peralatan, dan Pemeliharaan Rutin Rumah Tangga</b> <i>Furnishing, Household Equipment and Routine Household Maintenance</i>	<b>Kesehatan</b> <i>Health</i>	<b>Transportasi</b> <i>Transport</i>
(1)	(5)	(6)	(7)
Januari/ <i>January</i>	0,94	0,97	-0,02
Februari/ <i>February</i>	0,09	0,05	0,01
Maret/ <i>March</i>	0,38	1,01	0,08
April/ <i>April</i>	0,48	0,23	1,77
Mei/ <i>May</i>	0,20	0,39	0,41
Juni/ <i>June</i>	0,49	0,08	-0,08
Juli/ <i>July</i>	0,55	0,11	0,09
Agustus/ <i>August</i>	0,12	0,00	-0,08
September/ <i>September</i>	1,91	0,00	11,27
Oktober/ <i>October</i>	0,06	0,05	0,63
November/ <i>November</i>	0,52	0,00	0,09
Desember/ <i>December</i>	-0,01	0,00	0,16
<b>Nganjuk</b>	<b>5,86</b>	<b>2,92</b>	<b>14,71</b>

Lanjutan Tabel/*Continued Table* 9.4

<b>Bulan Month</b>	<b>Informasi, Komunikasi, dan Jasa Keuangan Information, Communication and Financial Services</b>	<b>Rekreasi, Olahraga, dan Budaya Recreation, Sport, and Culture</b>	<b>Pendidikan Education</b>
(1)	(8)	(9)	(10)
Januari/January	-0,23	0,04	0,00
Februari/February	0,00	0,00	0,00
Maret/March	0,00	0,14	0,00
April/April	0,35	-0,07	0,00
Mei/May	0,14	0,00	0,00
Juni/June	0,00	0,04	0,00
Juli/July	0,00	0,17	0,00
Agustus/August	0,00	0,00	4,69
September/September	0,00	0,00	0,00
Oktober/October	0,02	0,01	0,00
November/November	0,00	0,00	0,00
Desember/December	0,00	0,00	0,00
<b>Nganjuk</b>	<b>0,28</b>	<b>0,33</b>	<b>4,69</b>

Lanjutan Tabel/Continued Table 9.4

<b>Bulan Month</b>	<b>Penyediaan Makanan dan Minuman/Restoran Food and Beverage Services/Restaurant</b>	<b>Perawatan Pribadi dan Jasa Lainnya Personal Care and Other Services</b>	<b>Umum General</b>
(1)	(11)	(12)	(13)
Januari/January	0,91	1,40	0,43
Februari/February	1,04	1,06	0,20
Maret/March	0,00	1,85	0,43
April/April	3,60	2,31	1,15
Mei/May	0,00	0,75	0,08
Juni/June	0,88	1,26	0,78
Juli/July	1,54	0,52	0,55
Agustus/August	0,68	0,47	-0,01
September/September	0,00	-1,07	1,36
Oktober/October	0,00	-0,02	-0,21
November/November	0,00	0,44	0,29
Desember/December	0,25	0,88	0,59
<b>Nganjuk</b>	<b>9,21</b>	<b>10,26</b>	<b>5,76</b>

Catatan/Note: ...

Sumber/Source: BPS, Survei Harga Konsumen/BPS-Statistics Indonesia, Consumer Price Survey




**PENGELUARAN PENDUDUK**  
**POPULATION EXPENDITURE**

10



**PENGELUARAN PERKAPITA**  
**KOMODITAS MAKANAN**  
**KABUPATEN NGANJUK 2022**

**Rp 525.825,34**



**PENGELUARAN PERKAPITA**  
**KOMODITAS NON MAKANAN**  
**KABUPATEN NGANJUK 2022**

**Rp 440.496,68**



**PENJELASAN TEKNIS**

1. Pengeluaran rata-rata per kapita adalah biaya yang dikeluarkan untuk konsumsi semua anggota rumah tangga selama sebulan baik yang berasal dari pembelian, pemberian maupun produksi sendiri dibagi dengan banyaknya anggota rumah tangga dalam rumah tangga tersebut.

**TECHNICAL NOTES**

1. *Per capita Average Expenditure is the cost spent for all household members consumption during the month, whether from purchasing, giving or own production, divided by the number of household members in the household.*

<https://nganjukkab.bps.go.id>

**ULASAN**

Tahun 2022 rata-rata pengeluaran perkapita sebulan di Kabupaten Nganjuk kondisinya sama dengan 2 tahun sebelumnya, dimana jumlah pengeluaran makanan lebih besar dibanding non makanan. Rata-rata pengeluaran makanan per kapita sebulan terpaut 85.329 rupiah dibanding non makanan.

Tahun 2022 pengeluaran per kapita sebulan penduduk Kabupaten Nganjuk sebesar 966.322 rupiah atau naik sebesar 2,21 persen dibanding tahun 2021. Pengeluaran paling tinggi berada pada kelompok pengeluaran 20 persen keatas yang mencapai 1.933.786 rupiah, dan paling rendah berada pada kelompok pengeluaran 40 persen terbawah yang mencapai 541.464 rupiah.

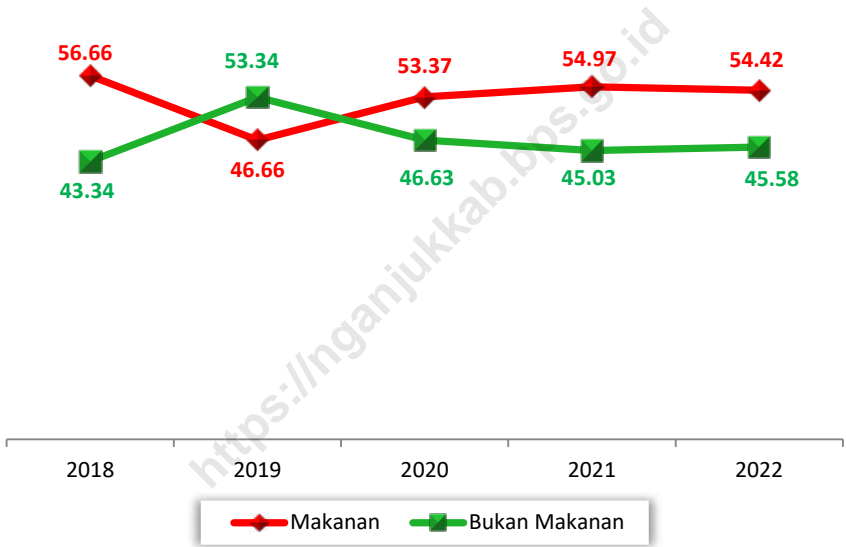
**DESCRIPTION**

*In 2022 the average monthly per capita expenditure in Nganjuk Regency is the same as the previous 2 years, where the amount of expenditure on food is greater than non-food. The average per capita food expenditure per month is 85,329 rupiah adrift compared to non-food.*

*In 2022 the monthly per capita expenditure of the population of Nganjuk Regency is 966,322 rupiah, an increase of 2.21 percent compared to 2021. The highest expenditure is in the expenditure group of 20 percent and above which reaches 1,933,786 rupiah, and the lowest is in the lowest 40 percent expenditure group which reached 541,464 rupiah.*

**Gambar** 10.1  
**Figures**

**Persentase Pengeluaran per Kapita Sebulan Menurut Kelompok Komoditas di Kabupaten Nganjuk, 2018-2022**  
*Percentage of Monthly Expenditure per Capita by Commodity Group in Nganjuk Regency, 2018-2022*



Sumber/Source : BPS Kabupaten Nganjuk, Survei Sosial Ekonomi Nasional (Susenas) Maret/BPS-Statistics of Nganjuk Regency, National Socioeconomic Survey March



**Tabel**  
**Table** 10.1**Rata-rata Pengeluaran per Kapita Sebulan Menurut  
Kelompok Komoditas di Kabupaten Nganjuk (rupiah),  
2021 dan 2022**  
*Monthly Average Expenditure per Capita by Commodity  
Group in Nganjuk Regency (rupiahs), 2021 and 2022*

<b>Kelompok Komoditas/Commodity Group</b>	<b>2021</b>	<b>2022</b>
(1)	(2)	(3)
<b>Makanan/Food</b>		
Padi-padian/Cereals	65 514,74	63 361,79
Umbi-umbian/Tubers	5 338,20	4 471,91
Ikan/udang/cumi/kerang/Fish/shrimp/common squid/shells	17 128,68	18 154,87
Daging/Meat	20 191,77	20 961,88
Telur dan susu/Eggs and milk	34 338,11	27 001,82
Sayur-sayuran/Vegetables	57 336,72	45 941,45
Kacang-kacangan/Legumes	23 113,60	21 943,94
Buah-buahan/Fruits	23 127,49	21 674,21
Minyak dan kelapa/Oil and coconut	18 752,72	22 865,30
Bahan minuman/Beverage stuffs	19 676,82	19 073,01
Bumbu-bumbuan/Spices	13 512,27	13 910,01
Konsumsi lainnya/Miscellaneous food items	7 889,14	9 155,26
Makanan dan minuman jadi/Prepared food and beverages	152 968,44	162 689,25
Rokok/Cigarettes	60 837,10	74 620,65
<b>Jumlah makanan/Total food</b>	<b>519 725,80</b>	<b>525 825,34</b>
<b>Bukan makanan/Non-food</b>		
Perumahan dan fasilitas rumah tangga/Housing and household facilities	198 270,14	217 348,16
Aneka komoditas dan jasa/Goods and services	103 972,15	100 843,25
Pakaian, alas kaki, dan tutup kepala/Clothing, footwear, and headgear	17 045,86	19 517,26
Komoditas tahan lama/Durable goods	62 958,00	51 196,68
Pajak, pungutan, dan asuransi/Taxes and insurance	35 111,58	31 379,47
Keperluan pesta dan upacara/kenduri/Parties and ceremonies	8 343,97	20 211,86
<b>Jumlah bukan makanan/Total non-food</b>	<b>425 701,68</b>	<b>440 496,68</b>
<b>Jumlah/Total</b>	<b>945 427,48</b>	<b>966 322,01</b>

Catatan/Note:

Sumber/Source: BPS Kabupaten Nganjuk, Survei Sosial Ekonomi Nasional (Susenas) Maret/BPS-Statistics of Nganjuk Regency, National Socioeconomic Survey March

**Tabel**  
**Table** 10.2**Persentase Pengeluaran per Kapita Sebulan Menurut Kelompok Komoditas di Kabupaten Nganjuk, 2021 dan 2022**  
**Percentage of Monthly Expenditure per Capita by Commodity Group in Nganjuk Regency, 2021 and 2022**

<b>Kelompok Komoditas/Commodity Group</b>	<b>2021</b>	<b>2022</b>
(1)	(2)	(3)
<b>Makanan/Food</b>		
Padi-padian/ <i>Cereals</i>	6,93	6,56
Umbi-umbian/ <i>Tubers</i>	0,56	0,46
Ikan/udang/cumi/kerang/ <i>Fish/shrimp/common squid/shells</i>	1,81	1,88
Daging/ <i>Meat</i>	2,14	2,17
Telur dan susu/ <i>Eggs and milk</i>	3,63	2,79
Sayur-sayuran/ <i>Vegetables</i>	6,06	4,75
Kacang-kacangan/ <i>Legumes</i>	2,44	2,27
Buah-buahan/ <i>Fruits</i>	2,45	2,24
Minyak dan kelapa/ <i>Oil and coconut</i>	1,98	2,37
Bahan minuman/ <i>Beverage stuffs</i>	2,08	1,97
Bumbu-bumbuan/ <i>Spices</i>	1,43	1,44
Konsumsi lainnya/ <i>Miscellaneous food items</i>	0,83	0,95
Makanan dan minuman jadi/ <i>Prepared food and beverages</i>	16,18	16,84
Rokok/ <i>Cigarettes</i>	6,43	7,72
<b>Jumlah makanan/Total food</b>	<b>54,97</b>	<b>54,42</b>
<b>Bukan makanan/Non-food</b>		
Perumahan dan fasilitas rumah tangga/ <i>Housing and household facilities</i>	20,97	22,49
Aneka komoditas dan jasa/ <i>Goods and services</i>	11,00	10,44
Pakaian, alas kaki, dan tutup kepala/ <i>Clothing, footwear, and headgear</i>	1,80	2,02
Komoditas tahan lama/ <i>Durable goods</i>	6,66	5,30
Pajak, pungutan, dan asuransi/ <i>Taxes and insurance</i>	3,71	3,25
Keperluan pesta dan upacara/kenduri/ <i>Parties and ceremonies</i>	0,88	2,09
<b>Jumlah bukan makanan/Total non-food</b>	<b>45,03</b>	<b>45,58</b>
<b>Jumlah/Total</b>	<b>100,00</b>	<b>100,00</b>

Catatan/Note:

Sumber/Source: BPS Kabupaten Nganjuk, Survei Sosial Ekonomi Nasional (Susenas) Maret/BPS-Statistics of Nganjuk Regency, National Socioeconomic Survey March



**Tabel**  
**Table** 10.3

**Rata-rata Pengeluaran per Kapita Sebulan Menurut**  
**Kuintil Pengeluaran di Kabupaten Nganjuk, 2021 dan**  
**2022**  
*Monthly Average Expenditure per Capita by Expenditure*  
*Quintile in Nganjuk Regency, 2021 and 2022*

<b>Kuintil Pengeluaran per apita Sebulan</b> <i>Monthly Expenditure Quantil per Capita</i>	<b>2021</b>	<b>2022</b>
(1)	(2)	(3)
Quintil 1	444 138	468 968
Quintil 2	604 291	614 273
Quintil 3	753 901	774 309
Quintil 4	997 143	1 042 802
Quintil 5	1 926 976	1 933 786
<b>Rata-rata/Average</b>	<b>945 427</b>	<b>966 322</b>

Catatan/Note: ...

Sumber/Source: BPS, Survei Sosial Ekonomi Nasional (Susenas) Maret/BPS-Statistics Indonesia, National Socioeconomic Survey March

**Tabel**  
**Table** 10.4**Rata-rata Pengeluaran per Kapita Sebulan Menurut  
Kelompok Pengeluaran di Kabupaten Nganjuk (rupiah),  
2021 dan 2022**  
*Monthly Average Expenditure per Capita by Expenditure  
Grup in Nganjuk Regency (rupiahs), 2021 and 2022*

<b>Kelompok Pengeluaran Perkapita Sebulan</b> <i>Monthly Expenditure Grup Percapita</i> <b>(Rp)</b>	<b>2021</b>	<b>2022</b>
(1)	(2)	(3)
40 Persen Terbawah/ <i>Bottom 40 Percent</i>	524 321	541 416
40 Persen Tengah/ <i>Middle 40 Percent</i>	875 377	909 258
20 Persen Teratas/ <i>Top 20 Percent</i>	1 926 976	1 933 786
<b>Rata-rata//Average</b>	<b>945 427</b>	<b>966 322</b>

Catatan/Note:

Sumber/Source: BPS Kabupaten Nganjuk, Survei Sosial Ekonomi Nasional (Susenas) Maret/BPS-Statistics of Nganjuk Regency, National Socioeconomic Survey March

INDUSTRI DAN PERDAGANGAN  
INDUSTRY AND TRADE

11



TENAGA KERJA YANG BANYAK DIBUTUHKAN  
KABUPATEN NGANJUK 2022



INDUSTRI KECIL &  
KERAJINAN RUMAH TANGGA  
(BATA MERAH)

9.430 karyawan  
(3.510 unit)



INDUSTRI BESAR/SEDANG  
(ROKOK)

3.245 karyawan  
(19 unit)

INDUSTRI KECIL  
1.369 unit

INDUSTRI KERAJINAN  
RUMAH TANGGA 15.493 unit



**PENJELASAN TEKNIS**

1. Perusahaan atau usaha industri adalah suatu unit (kesatuan) usaha yang melakukan kegiatan ekonomi, bertujuan menghasilkan barang atau jasa, terletak pada suatu bangunan atau lokasi tertentu, dan mempunyai catatan administrasi tersendiri mengenai produksi dan struktur biaya serta ada seorang atau lebih yang bertanggung jawab atas usaha tersebut.
2. Industri manufaktur dikelompokkan ke dalam 4 golongan berdasarkan banyaknya pekerja, yaitu: industri besar (100 orang pekerja atau lebih), industri sedang/menengah (20–99 orang pekerja), industri kecil (5–19 orang pekerja), dan industri mikro (1–4 orang pekerja).
3. Perdagangan atau perniagaan adalah kegiatan tukar menukar barang atau jasa atau keduanya yang berdasarkan kesepakatan bersama bukan pemaksaan.
4. Pasar adalah salah satu dari berbagai sistem, institusi, prosedur, hubungan sosial dan infrastruktur tempat usaha menjual barang, jasa, dan tenaga kerja untuk orang-orang dengan imbalan uang.
5. Toko atau kedai adalah sebuah tempat tertutup yang di dalamnya terjadi kegiatan perdagangan

**TECHNICAL NOTES**

1. *A manufacturing establishment is defined as a production unit engaged in economic activity, producing goods or services, located in a building or in a certain location, keeping a business record concerning the production and cost structure, and having a person or more that are responsible to those activities.*
2. *Manufacturing industries are categorized into four groups, based on the number of employees: large scale manufacturing (100 employees or more), medium scale manufacturing (20–99 employees), small scale manufacturing (5–19 employees), and micro industry (1–4 employees).*
3. *Trade or commerce is the activity of exchanging goods or services or both based on mutual agreement rather than coercion.*
4. *The market is one of various systems, institutions, procedures, social relations and infrastructure where businesses sell goods, services, and labor to people in exchange for money.*
5. *A shop or shop is a closed place in which trading activities occur with special types of objects or goods.*

dengan jenis benda atau barang yang khusus.

6. Kios adalah nama alternatif untuk sebuah toko kecil atau warung.
7. Warung adalah usaha kecil milik keluarga yang berbentuk kedai, kios, toko kecil, atau restoran sederhana.
6. *Kiosk is an alternative name for a small shop or stall.*
7. *Stalls are small family-owned businesses in the form of stalls, kiosks, small shops or simple restaurants.*

<https://nganjukkab.bps.go.id>

**ULASAN**

Selama 5 tahun terakhir jumlah industri kerajinan rumah tangga di Kabupaten Nganjuk mengalami kenaikan. Kondisi ini hampir sama dengan industri kecil. Tahun 2022 jumlah industri kecil mengalami peningkatan sebanyak 42 unit. Industri kecil yang paling banyak diusahakan di Kabupaten Nganjuk adalah industri mebel alat rumah tangga dari kayu yang jumlahnya mencapai 246 unit atau naik 2 unit dibanding tahun 2021, sementara industri kerajinan rumah tangga paling banyak adalah industri anyam-anyaman yang mencapai 4.128 unit. Industri kecil dan kerajinan rumah tangga yang banyak diusahakan dan menyerap banyak tenaga kerja adalah batu merah sebanyak 3.510 unit dengan tenaga kerja sebanyak 9.430 karyawan.

Tahun 2022, Industri besar/ sedang di Kabupaten Nganjuk tidak mengalami perubahan dibanding 3 tahun sebelumnya, dimana Industri yang paling banyak diusahakan adalah open tembakau sebanyak 23 unit, dan industri yang banyak membutuhkan tenaga kerja adalah industri rokok dengan menyerap tenaga kerja sebanyak 3.245 karyawan.

Disamping industri, perekonomian Kabupaten Nganjuk juga ditunjang dengan perdagangan, salah satu sarannya adalah pasar. Tahun 2022 jumlah pasar mengalami kenaikan sebanyak 2 unit.

**DESCRIPTION**

*During the last 5 years the number of household handicraft industries in Nganjuk Regency has increased. This condition is different from small industries. In 2021 the number of small industries will decrease by 4 units. The most widely cultivated small industry in Nganjuk Regency in 2021 is the wooden household appliance furniture industry, which amounts to 244 units, while the household handicraft industry is mostly woven industry which reaches 4,128 units. Small industries and household crafts that are widely cultivated and absorb a lot of labor are red stone as many as 3,510 units with a workforce of 9,430 employees.*

*In 2022, large/medium industries in Nganjuk Regency will not experience changes compared to the previous 3 years, where the industry that is most cultivated is open tobacco with 23 units, and the industry that requires a lot of labor is the cigarette industry by absorbing a workforce of 3,245 employees.*

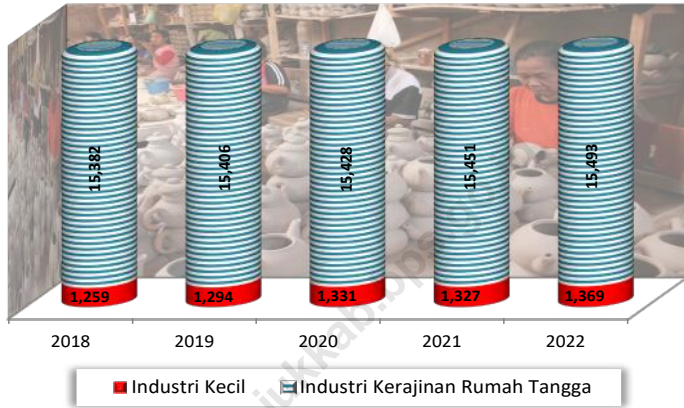
*Apart from industry, the economy of Nganjuk Regency is also supported by trade, one of which is the market. In 2022 the number of markets will increase by 2 units.*





**Gambar** 11.1  
**Figures**

**Jumlah Industri Kecil dan Kerajinan Rumah Tangga di  
Kabupaten Nganjuk (unit), 2018-2022**  
*Number of Small Industry and Household Crafts in  
Nganjuk Regency (unit), 2018-2022*



Sumber/Source : Dinas Perindustrian dan Perdagangan Kabupaten Nganjuk/ *Department of Industry and Commerce of Nganjuk Regency*



**Tabel**  
**Table** 11.1

**Jumlah Sarana Perdagangan Menurut Jenisnya di  
Kabupaten Nganjuk, 2019–2022**  
**Number of Trading Facilities by Type of Facility in Nganjuk  
Regency, 2019–2022**

<b>Jenis Sarana Perdagangan</b> <b>Type of Trading Facilities</b>	<b>2019</b>	<b>2020</b>	<b>2021</b>	<b>2022</b>
(1)	(2)	(3)	(4)	(5)
Pasar/Market	33	33	33	35
Toko/Store	...	...	...	360
Kios	...	...	...	3 756
Warung	...	...	...	...
<b>Jumlah/Total</b>	<b>33</b>	<b>33</b>	<b>33</b>	<b>4 151</b>

Catatan/Note: Tahun 2019–2021 data belum tersedia untuk toko, kios dan warung/ *Data not yet available for shops, kiosks and stalls in 2019–2021 years*

Sumber/Source: Dinas Perindustrian dan Perdagangan Kabupaten Nganjuk/ *Department of Industry and Commerce of Nganjuk Regency*

**Tabel**  
**Table** 11.2**Jumlah Industri Menurut Jenisnya di Kabupaten Nganjuk  
(unit), 2019–2022**  
**Number of Industry by Type of Industry in Nganjuk Regency  
(unit), 2019–2022**

<b>Jenis Industri</b> <i>Type of Industries</i>	<b>2019</b>	<b>2020</b>	<b>2021</b>	<b>2022</b>
(1)	(2)	(3)	(4)	(5)
Kecil	1 294	1 331	1 327	1 369
Kerajinan Rumah tangga	15 406	15 428	15 451	15 493
<b>Jumlah/Total</b>	<b>16 700</b>	<b>16 759</b>	<b>16 778</b>	<b>16 862</b>

Catatan/Note:

Sumber/Source: Dinas Perindustrian dan Perdagangan Kabupaten Nganjuk/ *Department of Industry and Commerce of Nganjuk Regency*

**Tabel**  
**Table** 11.3**Banyaknya Industri Kecil Menurut Jenis Industri di  
Kabupaten Nganjuk, 2019–2022**  
*Number of Small Scale Industry by Kind of Industry in  
Nganjuk Regency, 2019–2022*

Jenis Industri Kind of Industry	2019	2020	2021	2022
(1)	(2)	(3)	(4)	(5)
01.Industri Rokok	18	18	18	18
02.Industri Krupuk	80	80	80	82
03.Industri Kue ( Roti )	58	61	64	70
04.Industri Open Tembakau	18	18	18	18
05.Mebel Alat Rumah Tangga dari Kayu	240	242	244	246
06. Industri Kecap	1	1	1	1
07. Industri Sabun	1	1	1	1
08. Industri Es Lilin	2	2	2	2
09.Minyak Kelapa ( Klentikan )	-	-	-	-
10.Sayangan	3	3	3	3
11.Pandai Besi	25	25	25	25
12.Industri Gula Tebu	3	3	3	3
13.Industri Anggur Jamu Jawa	11	11	11	11
14.Industri Klobot Besus Manis	-	-	-	-
15.Pertukangan Emas	4	4	4	4
16.Pertukangan Kayu Bermesin	10	10	10	10
17. Industri Tahu	106	108	110	115
18. Industri Tempe	108	108	108	111
19.Anyam-anyaman	8	8	8	8
20. Industri Grabah / Genteng	29	29	29	29
21. Industri Batu Merah	63	63	63	63
22.Percetakan	15	15	15	15
23.Kerajinan Wayang Kulit	3	3	3	3
24. Industri Tegel	7	7	7	7
25. Industri Kok (Bola Bulu Tangkis)	55	55	55	55
26. Industri Gamelan	2	2	2	2
27. Industri Minyak Atsiri	36	36	36	36
28. Industri Garam	2	2	2	2
29. Industri Lain-lain	386	416	405	429
<b>Nganjuk</b>	<b>1 294</b>	<b>1 331</b>	<b>1 327</b>	<b>1 369</b>

Catatan/Note:

Sumber/SOURCE: Dinas Perindustrian dan Perdagangan Kabupaten Nganjuk/ Department of Industry and Commerce of Nganjuk Regency

**Tabel**  
**Table 11.4****Banyaknya Industri Kerajinan Rumahtangga Menurut Jenis Industri di Kabupaten Nganjuk, 2019–2022**  
**Number of Household Industry by Kind of Industry in Nganjuk Regency, 2019–2022**

Jenis Industri Kind of Industry	2019	2020	2021	2022
(1)	(2)	(3)	(4)	(5)
01.Industri Rokok	-	-	-	-
02.Industri Krupuk	440	442	444	448
03.Industri Kue ( Roti )	290	293	296	299
04.Industri Open Tembakau	-	-	-	-
05.Mebel Alat Rumah Tangga dari Kayu	707	707	707	707
06. Industri Kecap	-	-	-	-
07. Industri Sabun	-	-	-	-
08. Industri Es Lilin	193	193	193	193
09.Minyak Kelapa ( Klentikan )	-	-	-	-
10.Sayangan	150	150	150	150
11.Pandai Besi	140	140	140	140
12.Industri Gula Tebu	-	-	-	-
13.Industri Anggur Jamu Jawa	163	163	163	163
14.Industri Klobot Besus Manis	-	-	-	-
15.Pertukangan Emas	-	-	-	-
16.Pertukangan Kayu Bermesin	-	-	-	-
17. Industri Tahu	2 120	2 123	2 126	2 129
18. Industri Tempe	2 069	2 074	2 079	2 084
19.Anyam-anyaman	4 128	4 128	4 128	4 128
20. Industri Grabah / Genting	1 022	1 022	1 022	1 022
21. Industri Batu Merah	3 420	3 423	3 426	3 426
22.Percetakan	13	13	13	13
23.Kerajinan Wayang Kulit	12	12	12	12
24. Industri Tegel	3	3	3	3
25. Industri Kok (Bola Bulu Tangkis)	275	277	279	279
26. Industri Gamelan	-	-	-	-
27. Industri Minyak Atsiri	-	-	-	-
28. Industri Garam	-	-	-	-
29. Industri Lain-lain	261	265	270	297
<b>Nganjuk</b>	<b>15 406</b>	<b>15 428</b>	<b>15 451</b>	<b>15 493</b>

Catatan/Note:

Sumber/Source: Dinas Perindustrian dan Perdagangan Kabupaten Nganjuk/ Department of Industry and Commerce of Nganjuk Regency

**Tabel**  
**Table** 11.5**Industri Besar / Sedang Menurut Jenis Hasil Keegiatannya  
di Kabupaten Nganjuk, 2022**  
**Large and Medium Scale Industry by Kind of Product in  
Nganjuk Regency, 2022**

Kecamatan Subdistrict	Meubel/Furniture		Rokok/Cigarette	
	Unit Usaha Business Unit	Tenaga Kerja Man Power	Unit Usaha Business Unit	Tenaga Kerja Man Power
(1)	(2)	(3)	(4)	(5)
Sawahan	-	-	-	-
Ngetos	-	-	-	-
Berbek	3	96	6	791
Loceret	2	45	-	-
Pace	1	37	1	29
Tanjunganom	-	-	2	144
Prambon	-	-	-	-
Ngronggot	-	-	1	25
Kertosono	-	-	-	-
Patianrowo	-	-	-	-
Baron	2	50	-	-
Gondang	-	-	-	-
Sukomoro	2	57	-	-
Nganjuk	-	-	5	336
Bagor	1	23	3	1 719
Wilangan	-	-	-	-
Rejoso	2	48	-	26
Ngluyu	1	21	-	-
Lengkong	-	-	1	175
Jatikalén	-	-	-	-
<b>Nganjuk</b>	<b>14</b>	<b>377</b>	<b>19</b>	<b>3 245</b>

Lanjutan Tabel/Continued Table 11.5

Kecamatan Subdistrict	Kertas/Paper		Oven Tembakau/Tobacco Oven	
	Unit Usaha Business Unit	Tenaga Kerja Man Power	Unit Usaha Business Unit	Tenaga Kerja Man Power
(1)	(2)	(3)	(4)	(5)
Sawahan	-	-	-	-
Ngetos	-	-	-	-
Berbek	-	-	-	-
Loceret	-	-	-	-
Pace	-	-	-	-
Tanjunganom	-	-	-	-
Prambon	-	-	-	-
Ngronggot	-	-	-	-
Kertosono	1	1 585	-	-
Patianrowo	-	-	1	25
Baron	-	-	-	-
Gondang	-	-	2	149
Sukomoro	-	-	-	-
Nganjuk	-	-	-	-
Bagor	-	-	1	128
Wilangan	-	-	-	-
Rejoso	-	-	1	25
Ngluyu	-	-	3	72
Lengkong	-	-	15	407
Jatikalen	-	-	-	-
<b>Nganjuk</b>	<b>1</b>	<b>1 585</b>	<b>23</b>	<b>806</b>



Lanjutan Tabel/*Continued Table* 11.5

Kecamatan <i>Subdistrict</i>	Shuttlecock		Lainnya/ <i>Other</i>	
	Unit Usaha <i>Business Unit</i>	Tenaga Kerja <i>Man Power</i>	Unit Usaha <i>Business Unit</i>	Tenaga Kerja <i>Man Power</i>
(1)	(2)	(3)	(4)	(5)
Sawahan	-	-	2	80
Ngetos	-	-	-	-
Berbek	-	-	1	41
Loceret	3	122	8	316
Pace	-	-	3	95
Tanjunganom	-	-	6	164
Prambon	-	-	38	243
Ngronggot	-	-	3	120
Kertosono	-	-	6	194
Patianrowo	-	-	1	1578
Baron	-	-	5	151
Gondang	-	-	3	70
Sukomoro	9	289	1	25
Nganjuk	3	110	10	412
Bagor	-	-	5	171
Wilangan	-	-	-	-
Rejoso	-	-	2	30
Ngluyu	-	-	-	-
Lengkong	-	-	1	20
Jatikalen	-	-	-	-
<b>Nganjuk</b>	<b>15</b>	<b>521</b>	<b>95</b>	<b>3 710</b>

Catatan/*Note*:Sumber/*Source*: Dinas Perindustrian dan Perdagangan Kabupaten Nganjuk/ *Department of Industry and Commerce of Nganjuk Regency*

**Tabel**  
**Table** 11.6**Industri Kecil dan Kerajinan Rumah tangga Menurut Jenis Hasil Kejadiannya di Kabupaten Nganjuk, 2022**  
**Small Scale and Household Industry by Kind of Product in Nganjuk Regency, 2022**

Kecamatan Subdistrict	Tahu/Tofu		Tempe/Tempeh	
	Unit Usaha Business Unit	Tenaga Kerja Man Power	Unit Usaha Business Unit	Tenaga Kerja Man Power
(1)	(2)	(3)	(4)	(5)
Sawahan	15	110	38	278
Ngetos	18	85	43	295
Berbek	33	131	95	219
Loceret	79	548	170	928
Pace	303	649	68	157
Tanjunganom	219	530	140	420
Prambon	310	490	178	559
Ngronggot	176	381	90	304
Kertosono	180	349	342	651
Patianrowo	104	330	86	276
Baron	52	172	88	274
Gondang	56	135	119	272
Sukomoro	78	243	125	391
Nganjuk	220	470	174	460
Bagor	130	614	130	671
Wilangan	30	70	82	213
Rejoso	137	485	85	258
Ngluyu	14	75	41	149
Lengkong	16	50	66	324
Jatikalen	15	71	40	144
<b>Nganjuk</b>	<b>2 185</b>	<b>5 988</b>	<b>2 200</b>	<b>7 243</b>

Lanjutan Tabel/*Continued Table* 11.6

Kecamatan <i>Subdistrict</i>	Krupuk/ <i>Crackers</i>		Rokok/ <i>Cigarette</i>	
	Unit Usaha <i>Business Unit</i>	Tenaga Kerja <i>Man Power</i>	Unit Usaha <i>Business Unit</i>	Tenaga Kerja <i>Man Power</i>
(1)	(2)	(3)	(4)	(5)
Sawahan	2	13	-	-
Ngetos	-	-	2	20
Berbek	37	155	9	869
Loceret	88	553	4	365
Pace	49	152	7	343
Tanjunganom	26	113	10	288
Prambon	49	140	3	159
Ngronggot	19	84	2	108
Kertosono	23	90	4	121
Patianrowo	15	61	-	-
Baron	19	89	1	12
Gondang	17	82	1	7
Sukomoro	21	71	1	31
Nganjuk	57	332	8	523
Bagor	32	300	5	458
Wilangan	-	-	-	-
Rejoso	28	184	4	212
Ngluyu	-	-	-	-
Lengkong	-	-	1	177
Jatikalen	11	60	-	-
<b>Nganjuk</b>	<b>493</b>	<b>2 479</b>	<b>62</b>	<b>3 693</b>

Lanjutan Tabel/Continued Table 11.6

Kecamatan Subdistrict	Oven Tembakau/Tobacco Oven		Roti / Kue Bread / Cake	
	Unit Usaha Business Unit	Tenaga Kerja Man Power	Unit Usaha Business Unit	Tenaga Kerja Man Power
(1)	(2)	(3)	(4)	(5)
Sawahan	-	-	9	42
Ngetos	-	-	-	-
Berbek	-	-	12	50
Loceret	-	-	13	71
Pace	-	-	15	71
Tanjunganom	-	-	21	124
Prambon	-	-	12	62
Ngronggot	-	-	14	70
Kertosono	-	-	31	119
Patianrowo	8	55	13	57
Baron	-	-	18	83
Gondang	9	68	16	77
Sukomoro	-	-	23	82
Nganjuk	-	-	70	369
Bagor	6	120	12	132
Wilangan	-	-	13	51
Rejoso	6	96	10	59
Ngluyu	8	112	7	48
Lengkong	24	456	8	40
Jatikalen	-	-	-	-
<b>Nganjuk</b>	<b>61</b>	<b>907</b>	<b>317</b>	<b>1 607</b>

Lanjutan Tabel/*Continued Table* 11.6

Kecamatan <i>Subdistrict</i>	Klobot Besar/ <i>Besob Klobot</i>		Anggur Jamu Jawa/ <i>Javanese Herbal Wine</i>	
	Unit Usaha <i>Business Unit</i>	Tenaga Kerja <i>Man Power</i>	Unit Usaha <i>Business Unit</i>	Tenaga Kerja <i>Man Power</i>
(1)	(2)	(3)	(4)	(5)
Sawahan	-	-	7	45
Ngetos	-	-	8	40
Berbek	-	-	8	39
Loceret	-	-	9	43
Pace	-	-	12	50
Tanjunganom	-	-	16	49
Prambon	-	-	12	50
Ngronggot	-	-	7	23
Kertosono	-	-	15	70
Patianrowo	-	-	6	23
Baron	-	-	7	27
Gondang	-	-	11	23
Sukomoro	-	-	12	40
Nganjuk	-	-	24	90
Bagor	-	-	6	154
Wilangan	-	-	7	26
Rejoso	-	-	12	148
Ngluyu	-	-	10	35
Lengkong	-	-	7	28
Jatikalén	-	-	6	38
<b>Nganjuk</b>	-	-	<b>202</b>	<b>1 041</b>

Lanjutan Tabel/Continued Table 11.6

Kecamatan Subdistrict	Anyaman/Plait		Grabah / Genteng/Grabah / tile	
	Unit Usaha Business Unit	Tenaga Kerja Man Power	Unit Usaha Business Unit	Tenaga Kerja Man Power
(1)	(2)	(3)	(4)	(5)
Sawah	8	23	-	-
Ngetos	3	12	23	66
Berbek	75	329	41	149
Loceret	8	31	-	-
Pace	10	44	-	-
Tanjunganom	7	23	33	80
Prambon	3	6	-	-
Ngronggot	5	17	496	1 190
Kertosono	4	19	-	-
Patianrowo	-	-	-	-
Baron	5	11	95	193
Gondang	12	26	-	-
Sukomoro	5	12	-	-
Nganjuk	6	26	-	-
Bagor	11	40	218	958
Wilangan	6	23	-	-
Rejoso	8	20	184	537
Ngluyu	4	21	-	-
Lengkong	9	39	-	-
Jatikalen	3	9	-	-
<b>Nganjuk</b>	<b>192</b>	<b>731</b>	<b>1 090</b>	<b>3 173</b>

Lanjutan Tabel/*Continued Table* 11.6

Kecamatan <i>Subdistrict</i>	Bata Merah/ <i>Red Brick</i>		Lainnya/ <i>Others</i>	
	Unit Usaha <i>Business Unit</i>	Tenaga Kerja <i>Man Power</i>	Unit Usaha <i>Business Unit</i>	Tenaga Kerja <i>Man Power</i>
(1)	(2)	(3)	(4)	(5)
Sawahan	39	144	162	629
Ngetos	86	240	282	941
Berbek	280	650	455	3 128
Loceret	342	781	425	3 118
Pace	193	434	413	1 857
Tanjunganom	269	589	392	954
Prambon	148	339	381	1 035
Ngronggot	225	470	247	806
Kertosono	186	460	195	855
Patianrowo	110	351	262	2 062
Baron	175	522	254	999
Gondang	158	354	256	815
Sukomoro	153	493	392	1 222
Nganjuk	142	616	211	1 935
Bagor	243	962	347	1 272
Wilangan	109	342	191	581
Rejoso	231	480	401	1 047
Ngluyu	142	353	283	725
Lengkong	110	391	286	915
Jatikalen	169	459	552	527
<b>Nganjuk</b>	<b>3 510</b>	<b>9 430</b>	<b>6 387</b>	<b>25 423</b>

Catatan/*Note*:Sumber/*Source*: Dinas Perindustrian dan Perdagangan Kabupaten Nganjuk/ *Department of Industry and Commerce of Nganjuk Regency*





**PERTUMBUHAN EKONOMI**  
KABUPATEN NGANJUK 2022



**KATEGORI LAPANGAN USAHA TERBESAR YANG  
MEMPENGARUHI LAJU PERTUMBUHAN EKONOMI**  
KABUPATEN NGANJUK 2022

PERTANIAN,  
KEHUTANAN  
DAN PERIKANAN



27,33%

20,23%



PERDAGANGAN BESAR  
DAN ECERAN;  
REPARASI MOBIL &  
SEPEDA MOTOR

INDUSTRI  
PENGOLAHAN



15,89%





**PENJELASAN TEKNIS****TECHNICAL NOTES**

1. Penghitungan statistik neraca nasional mengikuti buku petunjuk yang diterbitkan oleh Perserikatan Bangsa Bangsa (PBB) dikenal sebagai Sistem Neraca Nasional (SNN). SNN adalah rekomendasi internasional tentang bagaimana menyusun ukuran aktivitas ekonomi yang sesuai dengan standar neraca baku yang didasarkan pada prinsip-prinsip ekonomi. Rekomendasi yang dimaksud dinyatakan dalam sekumpulan konsep, definisi, klasifikasi, dan aturan neraca yang disepakati secara internasional dalam mengukur indikator tertentu seperti Produk Domestik Bruto (PDB). Salah satu bentuk adaptasi pencatatan statistik nasional adalah melakukan perubahan tahun dasar PDB Indonesia dari tahun 2000 ke 2010. Perubahan tahun dasar PDB dilakukan seiring dengan mengadopsi rekomendasi PBB yang tertuang dalam Sistem Neraca Nasional 2008 (SNA 2008).
2. Produk Domestik Regional Bruto (PDRB) menggambarkan kemampuan suatu wilayah untuk menciptakan nilai tambah pada suatu waktu tertentu. Untuk menyusun PDB maupun PDRB digunakan 2 pendekatan, yaitu lapangan usaha dan pengeluaran. Keduanya

1. *The method used to estimate national accounts statistics is based on the standard guidelines formed by United Nation known as System of National Accounts (SNA). SNA is the internationally agreed standard set of recommendations on how to compile measures of economic activity in accordance with strict accounting conventions based on economic principles. The recommendations are expressed in term of a set of concepts, definitions, classifications and accounting rules that comprise the internationally agreed standard for measuring indicators such as Gross Domestic Product (GDP). One of the improvement in the national statistical system is to rebase GDP form base year 2000 to 2010 in order to capture current economic condition. It is in line with the United Nations (UN) recommendation on 2008 SNA.*
2. *Gross Regional Domestic Product (GRDP) illustrates the ability of an area to create added value at any given time. To compile these statistics, two approaches have been used, i.e. "production approach" and "expenditure approach". The first approach is to measure value added produced*

menyajikan komposisi data nilai tambah dirinci menurut sumber kegiatan ekonomi (lapangan usaha) dan menurut komponen penggunaannya. PDB maupun PDRB dari sisi lapangan usaha merupakan penjumlahan seluruh komponen nilai tambah bruto yang mampu diciptakan oleh sektor-sektor ekonomi atas berbagai aktivitas produksinya. Sedangkan dari sisi pengeluaran menjelaskan tentang penggunaan dari nilai tambah tersebut.

3. PDB menurut lapangan usaha mengalami perubahan klasifikasi dari 9 lapangan usaha menjadi 17 lapangan usaha. PDB menurut lapangan usaha dirinci menurut total nilai tambah dari seluruh sektor ekonomi yang mencakup lapangan usaha Pertanian, Kehutanan, dan Perikanan; Pertambangan dan Pengalihan; Industri Pengolahan; Pengadaan Listrik dan Gas; Pengadaan Air, Pengelolaan Sampah, Limbah dan Daur Ulang; Konstruksi; Perdagangan Besar dan Eceran, Reparasi Mobil dan Sepeda Motor; Transportasi dan Pergudangan; Penyediaan Akomodasi dan Makan Minum; Informasi dan Komunikasi; Jasa Keuangan dan Asuransi; Real Estat; Jasa Perusahaan; Administrasi Pemerintahan, Pertahanan dan Jaminan Sosial Wajib; Jasa Pendidikan; Jasa

*by various kinds of economic activities, while the second approach is to measure final uses of the country's output. In other words, GDP/GRDP is the sum of total value added produced by all economic industries (activities) and the way of using it.*

3. *GDP by industry classification changes from 9 sectors to 17 industries. GDP by industry is classified by types of economic activities such as Agriculture, Forestry and Fishing; Mining and Quarrying; Manufacturing; Electricity and Gas; Water supply, Sewerage, Waste Management and Remediation Activities; Construction; Wholesale and Retail Trade; Repair of Motor Vehicles and Motorcycles; Transportation and Storage; Accommodation and Food Service Activities; Information and Communication; Financial and Insurance Activities; Real Estate Activities; Business Activities; Public Administration; Defence and Compulsory Social Security; Education; Human Health and Social Work Activities; and Other Services Activities.*

Kesehatan dan Kegiatan Sosial; dan Jasa lainnya.

- |   |  |
|---|--|
| <p>4. PDB menurut pengeluaran mengalami perubahan klasifikasi dimana pengeluaran konsumsi Lembaga Non Profit yang Melayani Rumah Tangga (LNPR) yang sebelumnya termasuk bagian dari pengeluaran konsumsi rumah tangga menjadi komponen terpisah. Sehingga klasifikasi PDB menurut pengeluaran dirinci menjadi 7 komponen yaitu komponen pengeluaran konsumsi rumah tangga, pengeluaran konsumsi LNPR, pengeluaran konsumsi pemerintah, pembentukan modal tetap bruto, perubahan inventori, ekspor barang dan jasa, dan impor barang dan jasa.</p> | <p>4. <i>GDP by expenditure classification changes where consumption expenditure Non-profit Institutions Serving Households (NPISH) previously included as part of household consumption expenditure is taken out into separate component. So that, GDP by type of expenditures is classified into: household consumption expenditure, NPISH consumption expenditure, government consumption expenditure, gross fixed capital formation, changes in inventories, exports of goods and services, and imports of goods and services.</i></p> |
| <p>5. Pengeluaran konsumsi rumah tangga mencakup berbagai pengeluaran konsumsi akhir rumah tangga atas barang dan jasa untuk memenuhi kebutuhan individu ataupun kelompok secara langsung. Pengeluaran rumah tangga di sini mencakup makanan dan minuman selain restoran; pakaian, alas kaki dan jasa perawatannya; perumahan dan perlengkapan rumah tangga; kesehatan dan pendidikan; transportasi dan komunikasi; restoran dan hotel serta lainnya.</p>   | <p>5. <i>Household consumption expenditures consist of expenditures incurred by households, which are used for both individual or collective needs. Household consumptions are classified into food and beverages other than restaurants; clothing, footwear, and related maintenance services; housing and household equipment; health and education; transport and communication; restaurants and hotels; and others.</i></p>  |
| <p>6. Pengeluaran Pemerintah Konsumsi sendiri dari</p>  | <p>6. <i>Government consumption expenditure consists of Individual</i></p>   |

Pengeluaran Konsumsi Individu dan Pengeluaran Konsumsi Kolektif. Barang dan jasa individu merupakan barang dan jasa privat, dimana ciri-ciri barang privat adalah a) Scarcity, yaitu ada kelangkaan/keterbatasan dalam jumlah; b) Excludable consumption, yaitu konsumsi suatu barang dapat dibatasi hanya pada mereka yang memenuhi persyaratan tertentu (biasanya harga); c) Rivalrous competition, yaitu konsumsi oleh satu konsumen akan mengurangi atau menghilangkan kesempatan pihak lain untuk melakukan hal serupa. Contoh barang dan jasa yang dihasilkan pemerintah dan tergolong sebagai barang dan jasa individu adalah jasa pelayanan kesehatan pemerintah di rumah sakit/puskesmas dan jasa pendidikan di sekolah/universitas negeri. Sedangkan barang dan jasa kolektif ekuivalen dengan barang publik yang memiliki ciri a) Non rivalry, yaitu penggunaan satu konsumen terhadap suatu barang tidak mengurangi kesempatan konsumen lain untuk juga mengkonsumsi barang tersebut; b) Non excludable, yaitu apabila suatu barang publik tersedia, maka tidak ada yang dapat menghalangi siapapun untuk memperoleh manfaat dari barang tersebut atau dengan kata lain setiap orang memiliki

*Consumption and Collective Expenditure. Individual goods and services are private goods and services, which the characteristics of private goods is a) Scarcity, that there is a scarcity/limited in number; b) Excludable consumption, the consumption of goods can be limited only to those who meet certain requirements (usually the price); c) Rivalrous competition, ie consumption by the consumer will reduce or eliminate the chance of another party to do so. Examples of goods and services produced by government and classified as goods and services of individuals is the government health services in hospitals/health centers and education services in schools/universities. Collective goods and services equivalent to public goods characterized by a) Non-rivalry, namely the use of a consumer for an item does not reduce the chance of another consumer to also consume goods; b) Non-excludable, i.e. when a public good available, then nothing can hinder anyone to benefit from the goods or in other words everyone has access to the goods. Examples of goods and services produced by government and classified as collective goods and services is carried military defense services and the police's security.*

akses ke barang tersebut. Contoh barang dan jasa yang dihasilkan pemerintah dan tergolong sebagai barang dan jasa kolektif adalah jasa pertahanan yang dilakukan TNI dan keamanan yang dilakukan kepolisian.

7. Pembentukan Modal Tetap Bruto (PMTB) mencakup pengadaan, pembuatan, dan pembelian barang modal. Barang modal dimaksud adalah barang-barang yang digunakan untuk proses produksi, tahan lama atau yang mempunyai umur pemakaian lebih dari satu tahun seperti bangunan, mesin-mesin dan alat angkatan. Termasuk pula di sini perbaikan besar (berat) yang sifatnya memperpanjang umur atau mengubah bentuk atau kapasitas barang modal tersebut. Pengeluaran barang modal untuk keperluan militer juga dicakup sebagai PMTB. Klasifikasi komponen PMTB dibagi menjadi 6 sub komponen yaitu Konstruksi; Mesin dan Peralatan; Kendaraan; Peralatan Lainnya; Cultivated Biological Resources (CBR) dan Produk Kekayaan Intelektual.
  8. Ekspor barang dan jasa merupakan transaksi perdagangan barang dan jasa dari penduduk (residen) ke bukan penduduk (nonresiden). Impor barang dan jasa adalah transaksi perdagangan dari
7. *Gross Fixed Capital Formation (GFCF) includes procurement, manufacture, and the purchase of capital goods. Capital goods are goods which are used for the production process, durable or have a service life of more than one year such as buildings, machinery, and transportation equipment. Including here: huge improvement that are to extend the life or changing the shape or the capacity of the capital goods. Capital expenditures for military purposes are also covered as GFCF. GFCF component are classified into six sub-components: Construction; Machinery and Equipment; vehicle; Other equipment; Cultivated Biological Resources (CBR) and Intellectual Property Product.*
  8. *Exports of goods and services consist of transactions of goods and services from residents to non-residents. Imports of goods and services consist of transaction of goods and services from non-residents to residents. Exports*



bukan penduduk ke penduduk. Ekspor atau impor barang terjadi pada saat terjadi perubahan hak kepemilikan barang antara penduduk dengan bukan penduduk (dengan atau tanpa perpindahan fisik barang tersebut). Pada PDB dengan tahun dasar 2010, ekspor dan impor barang dirinci menjadi nonmigas dan migas.

9. Produk Domestik Bruto maupun agregat turunannya disajikan dalam 2 (dua) versi penilaian, yaitu atas dasar "harga berlaku" dan atas dasar "harga konstan". Disebut sebagai harga berlaku karena seluruh agregat dinilai dengan menggunakan harga pada tahun berjalan, sedangkan harga konstan penilaiannya didasarkan kepada harga satu tahun dasar tertentu, dalam publikasi ini digunakan harga tahun 2010.
  10. Laju pertumbuhan Produk Domestik Bruto diperoleh dari perhitungan PDB atas dasar harga konstan. Diperoleh dengan cara mengurangi nilai PDB pada tahun ke-n terhadap nilai pada tahun ke n-1 (tahun sebelumnya), dibagi dengan nilai pada tahun ke n-1, dikalikan dengan 100 persen. Laju pertumbuhan menunjukkan perkembangan agregat pendapatan dari satu waktu tertentu terhadap waktu sebelumnya.
9. *GDP and its aggregations are presented in two forms: at current market prices and at constant base year market prices. In presenting current market prices, all aggregates are valued at current market prices, while base year constant market prices are shown by valuing all aggregates at fixed base year prices. Year of 2010 is used as the base year in this publication.*
  10. *Growth rate of Gross Domestic Product is derived from GDP at constant market prices. It is obtained by subtracting the value of GDP year n with the value of GDP year n-1, divided by the value of GDP year n-1 then multiplied by 100 percent. The growth rate of GDP explains the income growth during the given period.*



**ULASAN**

PDRB Kabupaten Nganjuk dalam 2 tahun terakhir mengalami perkembangan. Tahun 2022, tercatat PDRB Kabupaten Nganjuk sebesar 30.819,75 milyar rupiah. Lapangan usaha yang memiliki andil terbesar diantaranya pertanian, perikanan, dan kehutanan mampu menyumbang PDRB sebesar 27,33 persen, perdagangan sebesar 20,23 persen, dan industri pengolahan sebesar 15,89 persen. Sementara lapangan usaha yang memiliki andil terendah adalah pengadaan listrik dan gas sebesar 0,05 persen.

Kondisi serupa juga terjadi pada Laju pertumbuhan ekonomi Kabupaten Nganjuk. Tahun 2022 Kabupaten Nganjuk memiliki pertumbuhan ekonomi sebesar 4,84, artinya perekonomian masyarakat Kabupaten Nganjuk semakin membaik dari tahun ke tahun.

PDRB menurut pengeluaran paling banyak berada pada pengeluaran konsumsi rumah tangga, dimana penyumbang terbesar adalah kelompok makanan, minuman dan rokok yaitu 22,45 persen.

**DESCRIPTION**

*The GRDP of Nganjuk Regency in the last 2 years has developed. In 2022, the GDP of Nganjuk Regency is recorded at 30,819.75 billion rupiahs. The business fields that have the largest share include agriculture, fishery and forestry which can contribute 27.33 percent of GRDP, 20.23 percent of trade and 15.89 percent of the processing industry. While the business field that has the lowest share is electricity and gas procurement by 0.05 percent.*

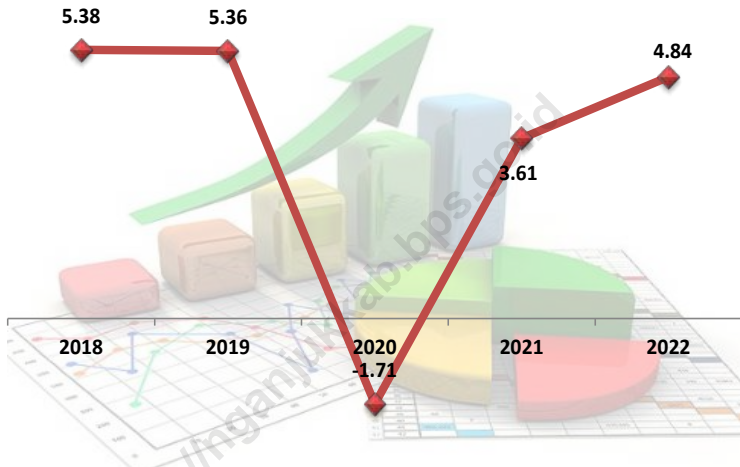
*Similar conditions also occur in the economic growth rate of Nganjuk Regency. In 2022 Nganjuk Regency has an economic growth of 4.84, meaning that the economy of the people of Nganjuk Regency is getting better from year to year.*

*GRDP according to expenditure is mostly in household consumption expenditure, where the largest contributor is the food, beverage and cigarette group, namely 22.45 percent.*



**Gambar** 12.1  
**Figures**

**Laju Pertumbuhan Produk Domestik Regional Bruto Atas Dasar Harga Konstan 2010 di Kabupaten Nganjuk (persen), 2018-2022**  
**Growth Rate of Gross Regional Domestic Product at 2010 Constant Market Prices in Nganjuk Regency (percent), 2018-2022**



Sumber/Source : BPS Kabupaten Nganjuk/BPS-Statistics of Nganjuk Regency



**Tabel**  
**Table** 12.1.

**Produk Domestik Regional Bruto Atas Dasar Harga Berlaku Menurut Lapangan Usaha di Kabupaten Nganjuk (miliar rupiah), 2018–2022**  
**Gross Regional Domestic Product at Current Market Prices by Industry in Nganjuk Regency (billion rupiahs), 2018–2022**

	Lapangan Usaha/Industry	2018	2019	2020	2021	2022 *
	(1)	(2)	(3)	(4)	(5)	(6)
A	Pertanian, Kehutanan, dan Perikanan/ <i>Agriculture, Forestry, and Fishing</i>	7 232,66	7 522,36	7 767,69	7 950,25	8 422,27
B	Pertambangan dan Penggalian/ <i>Mining and Quarrying</i>	513,61	536,07	509,71	533,88	575,58
C	Industri Pengolahan/ <i>Manufacturing</i>	3 402,67	3 761,42	3 783,71	4 188,85	4 897,91
D	Pengadaan Listrik dan Gas/ <i>Electricity and Gas</i>	12,08	13,00	13,02	13,78	15,02
E	Pengadaan Air; Pengelolaan Sampah, Limbah, dan Daur Ulang/ <i>Water Supply; Sewerage, Waste Management, and Remediation Activities</i>	26,93	28,38	29,96	32,39	35,51
F	Konstruksi/ <i>Construction</i>	2 705,41	2 873,47	2 742,97	2 870,14	3 274,80
G	Perdagangan Besar dan Eceran; Reparasi Mobil dan Sepeda Motor/ <i>Wholesale and Retail Trade; Repair of Motor Vehicles and Motorcycles</i>	4 924,27	5 410,11	5 206,09	5 636,35	6 235,16
H	Transportasi dan Pergudangan/ <i>Transportation and Storage</i>	384,16	430,59	407,62	450,61	552,98
I	Penyediaan Akomodasi dan Makan Minum/ <i>Accommodation and Food Service Activities</i>	481,15	526,94	496,89	540,96	596,76
J	Informasi dan Komunikasi/ <i>Information and Communication</i>	1 068,24	1 163,01	1 254,05	1 334,42	1 426,80

Lanjutan Tabel/*Continued Table 12.1*

Lapangan Usaha/ <i>Industry</i>		2018	2019	2020	2021	2022 *
(1)		(2)	(3)	(4)	(5)	(6)
K	Jasa Keuangan dan Asuransi/ <i>Financial and Insurance Activities</i>	558,44	588,09	590,47	614,31	665,21
L	Real Estat/ <i>Real Estate Activities</i>	407,80	444,09	461,04	473,51	505,35
M,N	Jasa Perusahaan/ <i>Business Activities</i>	82,97	90,76	86,17	88,81	95,03
O	Administrasi Pemerintahan, Pertahanan, dan Jaminan Sosial Wajib/ <i>Public Administration and Defence; Compulsory Social Security</i>	1 209,32	1 340,86	1 371,09	1 374,86	1 427,87
P	Jasa Pendidikan/ <i>Education</i>	927,78	1 011,47	1 043,12	1 050,94	1 075,41
Q	Jasa Kesehatan dan Kegiatan Sosial/ <i>Human Health and Social Work Activities</i>	148,25	162,92	181,50	195,22	210,30
R,S,T,U	Jasa Lainnya/ <i>Other Services Activities</i>	696,56	747,57	656,05	704,04	807,78
<b>Produk Domestik Regional Bruto <i>Gross Regional Domestic Product</i></b>		<b>24 782,29</b>	<b>26 651,12</b>	<b>26 601,16</b>	<b>28 053,33</b>	<b>30 819,75</b>

Catatan/Note: \*) Angka Sementara/ *Preliminary figures*

Sumber/Source: BPS Kabupaten Nganjuk/BPS-Statistics of Nganjuk Regency

**Tabel**  
**Table** 12.2

**Produk Domestik Regional Bruto Atas Dasar Harga Konstan 2010 Menurut Lapangan Usaha di Kabupaten Nganjuk (miliar rupiah), 2018–2022**  
**Gross Regional Domestic Product at 2010 Constant Market Prices by Industry in Nganjuk Regency (billion rupiahs), 2018–2022**

	Lapangan Usaha/Industry	2018	2019	2020	2021	2022*
	(1)	(2)	(3)	(4)	(5)	(6)
A	Pertanian, Kehutanan, dan Perikanan/ <i>Agriculture, Forestry, and Fishing</i>	4 861,81	4 954,06	5 031,96	5 115,75	5 090,06
B	Pertambangan dan Penggalian/ <i>Mining and Quarrying</i>	340,99	347,10	324,51	330,48	348,62
C	Industri Pengolahan/ <i>Manufacturing</i>	2 417,79	2 613,18	2 575,94	2 731,33	3 050,73
D	Pengadaan Listrik dan Gas/ <i>Electricity and Gas</i>	8,86	9,37	9,26	9,54	10,25
E	Pengadaan Air; Pengelolaan Sampah, Limbah, dan Daur Ulang/ <i>Water Supply; Sewerage, Waste Management, and Remediation Activities</i>	19,94	20,92	21,81	23,20	24,66
F	Konstruksi/ <i>Construction</i>	1 771,58	1 877,24	1 764,06	1 816,23	1 954,90
G	Perdagangan Besar dan Eceran; Reparasi Mobil dan Sepeda Motor/ <i>Wholesale and Retail Trade; Repair of Motor Vehicles and Motorcycles</i>	3 534,58	3 786,13	3 606,88	3 799,33	3 999,52
H	Transportasi dan Pergudangan/ <i>Transportation and Storage</i>	269,33	295,09	276,17	303,22	351,15
I	Penyediaan Akomodasi dan Makan Minum/ <i>Accommodation and Food Service Activities</i>	344,56	370,41	343,73	360,52	386,82
J	Informasi dan Komunikasi/ <i>Information and Communication</i>	927,30	995,94	1 071,74	1 138,12	1 200,32

Lanjutan Tabel/*Continued Table 12.2*

	<b>Lapangan Usaha/Industry</b>	<b>2018</b>	<b>2019</b>	<b>2020</b>	<b>2021</b>	<b>2022*</b>
	(1)	(2)	(3)	(4)	(5)	(6)
K	Jasa Keuangan dan Asuransi/ <i>Financial and Insurance Activities</i>	414,01	431,62	427,50	429,85	442,57
L	Real Estat/ <i>Real Estate Activities</i>	307,52	326,34	334,46	340,90	359,49
M,N	Jasa Perusahaan/ <i>Business Activities</i>	60,58	64,64	60,34	61,56	63,60
O	Administrasi Pemerintahan, Pertahanan, dan Jaminan Sosial Wajib/ <i>Public Administration and Defence; Compulsory Social Security</i>	832,40	863,91	847,81	852,75	865,16
P	Jasa Pendidikan/ <i>Education</i>	629,98	675,88	685,04	689,42	695,32
Q	Jasa Kesehatan dan Kegiatan Sosial/ <i>Human Health and Social Work Activities</i>	107,54	115,72	127,38	134,58	140,62
R,S,T,U	Jasa Lainnya/ <i>Other Services Activities</i>	524,48	556,67	481,78	503,88	559,41
	<b>Produk Domestik Regional Bruto <i>Gross Regional Domestic Product</i></b>	<b>17 373,26</b>	<b>18 304,20</b>	<b>17 990,36</b>	<b>18 640,68</b>	<b>19 543,18</b>

Catatan/Note: \*) Angka Sementara/ *Preliminary figures*

Sumber/Source: BPS Kabupaten Nganjuk/BPS-Statistics of Nganjuk Regency



**Tabel**  
**Table** 12.3

**Distribusi Persentase Produk Domestik Regional Bruto Atas Dasar Harga Berlaku Menurut Lapangan Usaha di Kabupaten Nganjuk, 2018-2022**  
**Percentage Distribution of Gross Regional Domestic Product at Current Market Prices by Industry in Nganjuk Regency, 2018-2022**

	Lapangan Usaha/Industry	2018	2019	2020	2021	2022*
	(1)	(2)	(3)	(4)	(5)	(6)
A	Pertanian, Kehutanan, dan Perikanan/ <i>Agriculture, Forestry, and Fishing</i>	29,18	28,23	29,20	28,34	27,33
B	Pertambangan dan Penggalian/ <i>Mining and Quarrying</i>	2,07	2,01	1,92	1,90	1,87
C	Industri Pengolahan/ <i>Manufacturing</i>	13,73	14,11	14,22	14,93	15,89
D	Pengadaan Listrik dan Gas/ <i>Electricity and Gas</i>	0,05	0,05	0,05	0,05	0,05
E	Pengadaan Air; Pengelolaan Sampah, Limbah, dan Daur Ulang/ <i>Water Supply; Sewerage, Waste Management, and Remediation Activities</i>	0,11	0,11	0,11	0,12	0,12
F	Konstruksi/ <i>Construction</i>	10,92	10,78	10,31	10,23	10,63
G	Perdagangan Besar dan Eceran; Reparasi Mobil dan Sepeda Motor/ <i>Wholesale and Retail Trade; Repair of Motor Vehicles and Motorcycles</i>	19,87	20,30	19,57	20,09	20,23
H	Transportasi dan Pergudangan/ <i>Transportation and Storage</i>	1,55	1,62	1,53	1,61	1,79
I	Penyediaan Akomodasi dan Makan Minum/ <i>Accommodation and Food Service Activities</i>	1,94	1,98	1,87	1,93	1,94
J	Informasi dan Komunikasi/ <i>Information and Communication</i>	4,31	4,36	4,71	4,76	4,63
K	Jasa Keuangan dan Asuransi/ <i>Financial and Insurance Activities</i>	2,25	2,21	2,22	2,19	2,16

Lanjutan Tabel/*Continued Table* 12.3

Lapangan Usaha/ <i>Industry</i>		2018	2019	2020	2021	2022*
(1)		(2)	(3)	(4)	(5)	(6)
L	Real Estat/ <i>Real Estate Activities</i>	1,65	1,67	1,73	1,69	1,64
M,N	Jasa Perusahaan/ <i>Business Activities</i>	0,33	0,34	0,32	0,32	0,31
O	Administrasi Pemerintahan, Pertahanan, dan Jaminan Sosial Wajib/ <i>Public Administration and Defence; Compulsory Social Security</i>	4,88	5,03	5,15	4,90	4,63
P	Jasa Pendidikan/ <i>Education</i>	3,74	3,80	3,92	3,75	3,49
Q	Jasa Kesehatan dan Kegiatan Sosial/ <i>Human Health and Social Work Activities</i>	0,60	0,61	0,68	0,70	0,68
R,S,T,U	Jasa Lainnya/ <i>Other Services Activities</i>	2,81	2,81	2,47	2,51	2,62
<b>Produk Domestik Regional Bruto</b> <i>Gross Regional Domestic Product</i>		<b>100,00</b>	<b>100,00</b>	<b>100,00</b>	<b>100,00</b>	<b>100,00</b>

Catatan/*Note*: \*) Angka Sementara/ *Preliminary figures*

Sumber/*Source*: BPS Kabupaten Nganjuk/*BPS-Statistics of Nganjuk Regency*

**Tabel**  
**Table** 12.4

**Laju Pertumbuhan Produk Domestik Regional Bruto Atas Dasar Harga Konstan 2010 Menurut Lapangan Usaha di Kabupaten Nganjuk (persen), 2018-2022**  
**Growth Rate of Gross Regional Domestic Product at 2010 Constant Market Prices by Industry in Nganjuk Regency (percent), 2018-2022**

	Lapangan Usaha/Industry	2018	2019	2020	2021	2022*
	(1)	(2)	(3)	(4)	(5)	(6)
A	Pertanian, Kehutanan, dan Perikanan/ <i>Agriculture, Forestry, and Fishing</i>	-0,49	1,90	1,57	1,67	-0,50
B	Pertambangan dan Penggalian/ <i>Mining and Quarrying</i>	3,09	1,79	-6,51	1,84	5,49
C	Industri Pengolahan/ <i>Manufacturing</i>	9,92	8,08	-1,43	6,03	11,69
D	Pengadaan Listrik dan Gas/ <i>Electricity and Gas</i>	4,37	5,79	-1,24	3,02	7,41
E	Pengadaan Air; Pengelolaan Sampah, Limbah, dan Daur Ulang/ <i>Water Supply; Sewerage, Waste Management, and Remediation Activities</i>	5,02	4,93	4,25	6,38	6,27
F	Konstruksi/ <i>Construction</i>	11,55	5,96	-6,03	2,96	7,63
G	Perdagangan Besar dan Eceran; Reparasi Mobil dan Sepeda Motor/ <i>Wholesale and Retail Trade; Repair of Motor Vehicles and Motorcycles</i>	7,65	7,12	-4,73	5,34	5,27
H	Transportasi dan Pergudangan/ <i>Transportation and Storage</i>	8,59	9,57	-6,41	9,80	15,81
I	Penyediaan Akomodasi dan Makan Minum/ <i>Accommodation and Food Service Activities</i>	7,53	7,50	-7,20	4,88	7,29
J	Informasi dan Komunikasi/ <i>Information and Communication</i>	6,84	7,40	7,61	6,19	5,47
K	Jasa Keuangan dan Asuransi/ <i>Financial and Insurance Activities</i>	5,19	4,25	-0,95	0,55	2,96
L	Real Estat/ <i>Real Estate Activities</i>	6,01	6,12	2,49	1,93	5,45
M,N	Jasa Perusahaan/ <i>Business Activities</i>	7,29	6,69	-6,64	2,02	3,30

Lanjutan Tabel/*Continued Table 12.4*

Lapangan Usaha/ <i>Industry</i>		2018	2019	2020	2021	2022*
(1)		(2)	(3)	(4)	(5)	(6)
O	Administrasi Pemerintahan, Pertahanan, dan Jaminan Sosial Wajib/ <i>Public Administration and Defence; Compulsory Social Security</i>	4,57	3,78	-1,86	0,58	1,46
P	Jasa Pendidikan/ <i>Education</i>	5,40	7,29	1,36	0,64	0,86
Q	Jasa Kesehatan dan Kegiatan Sosial/ <i>Human Health and Social Work Activities</i>	7,37	7,61	10,08	5,65	4,48
R,S,T,U	Jasa Lainnya/ <i>Other Services Activities</i>	4,93	6,14	-13,45	4,59	11,02
<b>Produk Domestik Regional Bruto</b> <b>Gross Regional Domestic Product</b>		<b>5,38</b>	<b>5,36</b>	<b>-1,71</b>	<b>3,61</b>	<b>4,84</b>

Catatan/*Note*: \*) Angka Sementara/ *Preliminary figures*

Sumber/*Source*: BPS Kabupaten Nganjuk/*BPS-Statistics of Nganjuk Regency*

**Tabel**  
**Table** 12.5

**Produk Domestik Regional Bruto Atas Dasar Harga Berlaku Menurut Jenis Pengeluaran di Kabupaten Nganjuk (miliar rupiah), 2018–2022**  
**Gross Regional Domestic Product at Current Market Prices by Type of Expenditure in Nganjuk Regency (billion rupiahs), 2018–2022**

<b>Jenis Pengeluaran</b> <b>Type of Expenditure</b>	<b>2018</b>	<b>2019</b>	<b>2020</b>	<b>2021</b>	<b>2022*</b>
(1)	(2)	(3)	(4)	(5)	(6)
Pengeluaran Konsumsi Rumah Tangga <i>Household Consumption Expenditure</i>	17 430,13	18 771,71	18 632,28	19 526,86	22 043,94
Pengeluaran Konsumsi LNPRT <i>NPISH Consumption Expenditure</i>	363,03	394,29	404,35	420,93	457,30
Pengeluaran Konsumsi Pemerintah <i>Government Consumption Expenditure</i>	2 332,25	2 531,09	2 487,31	2 521,09	2 537,35
Pembentukan Modal Tetap Bruto <i>Gross Fixed Capital Formation</i>	7 229,00	7 883,63	7 617,41	7 960,18	8 882,13
Perubahan Inventori <i>Changes in Inventories</i>	652,00	668,52	276,24	522,98	596,44
Ekspor Barang dan Jasa/ <i>Exports of Goods and Services</i>	11 682,36	12 166,94	12 291,43	13 192,51	13 687,63
<b>Produk Domestik Bruto</b> <b>Gross Domestic Product</b>	<b>24 782,29</b>	<b>26 651,12</b>	<b>26 601,16</b>	<b>28 053,33</b>	<b>30 819,75</b>

Catatan/Note: \*) Angka Sementara/ *Preliminary figures*

Sumber/Source: BPS Kabupaten Nganjuk/BPS-Statistics of Nganjuk Regency

**Tabel**  
**Table** 12.6

**Produk Domestik Regional Bruto Atas Dasar Harga Konstan 2010 Menurut Jenis Pengeluaran di Kabupaten Nganjuk (miliar rupiah), 2018-2022**  
**Gross Regional Domestic Product at 2010 Constant Market Prices by Type of Expenditure in Nganjuk Regency (billion rupiahs), 2018-2022**

<b>Jenis Pengeluaran</b> <b>Type of Expenditure</b>	<b>2018</b>	<b>2019</b>	<b>2020</b>	<b>2021</b>	<b>2022*</b>
(1)	(2)	(3)	(4)	(5)	(6)
Pengeluaran Konsumsi Rumah Tangga <i>Household Consumption Expenditure</i>	12 688,76	13 315,74	13 060,53	13 452,77	14 377,75
Pengeluaran Konsumsi LNPRT <i>NPISH Consumption Expenditure</i>	236,33	250,64	251,62	257,23	276,17
Pengeluaran Konsumsi Pemerintah <i>Government Consumption Expenditure</i>	1 438,49	1 505,50	1 440,34	1 450,51	1 452,59
Pembentukan Modal Tetap Bruto <i>Gross Fixed Capital Formation</i>	4 956,72	5 259,59	5 015,54	5 094,52	5 372,96
Perubahan Inventori <i>Changes in Inventories</i>	394,37	397,73	161,41	294,41	320,21
Ekspor Barang dan Jasa/ <i>Exports of Goods and Services</i>	7 783,92	8 093,49	8 068,24	8 658,84	9 435,99
<b>Produk Domestik Bruto</b> <b>Gross Domestic Product</b>	<b>17 373,26</b>	<b>18 304,20</b>	<b>17 990,36</b>	<b>18 640,68</b>	<b>19 543,18</b>

Catatan/Note: \*) Angka Sementara/ Preliminary figures

Sumber/Source: BPS Kabupaten Nganjuk/BPS-Statistics of Nganjuk Regency

**Tabel**  
**Table** 12.7

**Distribusi Persentase Produk Domestik Regional Bruto Atas Dasar Harga Berlaku Menurut Jenis Pengeluaran di Kabupaten Nganjuk, 2018–2022**  
**Percentage Distribution of Gross Regional Domestic Product at Current Market Prices by Type of Expenditure in Nganjuk Regency, 2018–2022**

<b>Jenis Pengeluaran</b> <b>Type of Expenditure</b>	<b>2018</b>	<b>2019</b>	<b>2020</b>	<b>2021</b>	<b>2022*</b>
(1)	(2)	(3)	(4)	(5)	(6)
Pengeluaran Konsumsi Rumah Tangga <i>Household Consumption Expenditure</i>	70,33	70,43	70,04	69,61	71,53
Pengeluaran Konsumsi LNPR <i>NPISH Consumption Expenditure</i>	1,46	1,48	1,52	1,50	1,48
Pengeluaran Konsumsi Pemerintah <i>Government Consumption Expenditure</i>	9,41	9,50	9,35	8,99	8,23
Pembentukan Modal Tetap Bruto <i>Gross Fixed Capital Formation</i>	29,17	29,58	28,64	28,38	28,82
Perubahan Inventori <i>Changes in Inventories</i>	2,63	2,51	1,04	1,86	1,94
Ekspor Barang dan Jasa/ <i>Exports of Goods and Services</i>	47,14	45,65	46,21	47,03	44,41
<b>Produk Domestik Bruto</b> <b>Gross Domestic Product</b>	<b>100,00</b>	<b>100,00</b>	<b>100,00</b>	<b>100,00</b>	<b>100,00</b>

Catatan/Note: \*) Angka Sementara/ Preliminary figures

Sumber/Source: BPS Kabupaten Nganjuk/BPS-Statistics of Nganjuk Regency

**Tabel**  
**Table** 12.8

**Laju Pertumbuhan Produk Domestik Regional Bruto Atas Dasar Harga Konstan 2010 Menurut Jenis Pengeluaran di Kabupaten Nganjuk (persen), 2018-2022**  
**Growth Rate of Gross Regional Domestic Product at 2010 Constant Market Prices by Type of Expenditure in Nganjuk Regency (percent), 2018-2022**

<b>Jenis Pengeluaran</b> <b>Type of Expenditure</b>	<b>2018</b>	<b>2019</b>	<b>2020</b>	<b>2021</b>	<b>2022*</b>
(1)	(2)	(3)	(4)	(5)	(6)
Pengeluaran Konsumsi Rumah Tangga <i>Household Consumption Expenditure</i>	4,80	4,94	-1,92	3,00	6,88
Pengeluaran Konsumsi LNPR <i>NPISH Consumption Expenditure</i>	6,82	6,06	0,39	2,23	7,36
Pengeluaran Konsumsi Pemerintah <i>Government Consumption Expenditure</i>	5,21	4,66	-4,33	0,71	0,14
Pembentukan Modal Tetap Bruto <i>Gross Fixed Capital Formation</i>	8,08	6,11	-4,64	1,57	5,47
Perubahan Inventori <i>Changes in Inventories</i>	1,34	0,85	-59,42	82,40	8,76
Ekspor Barang dan Jasa/ <i>Exports of Goods and Services</i>	8,25	3,98	-0,31	7,32	8,98
<b>Produk Domestik Bruto</b> <b>Gross Domestic Product</b>	<b>5,38</b>	<b>5,36</b>	<b>-1,71</b>	<b>3,61</b>	<b>4,84</b>

Catatan/Note: \*) Angka Sementara/ Preliminary figures

Sumber/Source: BPS Kabupaten Nganjuk/BPS-Statistics of Nganjuk Regency





## PENDUDUK 2022



## INDEKS PEMBANGUNAN MANUSIA 2022



## PENDUDUK MISKIN 2022





**PENJELASAN TEKNIS**

1. Sumber data yang digunakan dalam bab ini berasal dari Badan Pusat Statistik Provinsi Jawa Timur.
2. Produk Domestik Regional Bruto menggambarkan kemampuan suatu wilayah untuk menciptakan output (nilai tambah) pada suatu waktu tertentu.
3. Untuk mengukur kemiskinan, BPS menggunakan konsep kemampuan memenuhi kebutuhan dasar (basic needs approach). Dengan pendekatan ini, kemiskinan dipandang sebagai ketidakmampuan dari sisi ekonomi untuk memenuhi kebutuhan dasar makanan dan bukan makanan yang di-ukur dari sisi pengeluaran. Metode yang digunakan adalah menghitung Garis Kemiskinan (GK), yang terdiri dari dua komponen yaitu Garis Kemiskinan Makanan (GKM) dan Garis Kemiskinan Non-Makanan (GKNM). Penghitungan Garis Kemiskinan dilakukan secara terpisah untuk daerah perkotaan dan perdesaan.
4. Penduduk miskin adalah penduduk yang memiliki rata-rata pengeluaran per kapita per bulan di bawah Garis ke-miskinan.
5. Garis Kemiskinan Makanan (GKM) merupakan nilai pengeluaran kebutuhan minimum makanan

**TECHNICAL NOTES**

1. *Source of data used in this chapter comes from the BPS-Statistic of Jawa Timur Province.*
2. *Gross Domestic Product (GDP) illustrates the ability a territory to create the output (value added) at certain time.*
3. *To measure poverty, BPS-Statistics Indonesia has used the concept of basic needs approach. Therefore, poverty is viewed as economic inability to fulfill food and nonfood basic needs which are measured by consumption/ expenditure. The method used is calculating poverty line, which consists of two components that are Food Poverty Line (FPL) and NonFood Poverty Line (NFPL). The poverty line was calculated separately for urban and rural areas.*
4. *A person whose expenditure per capita per month is below the poverty line is considered to be poor.*
5. *The Food Poverty Line refers to the daily minimum requirement of, 100 kcal per capita per day.*

yang disetarakan dengan 2.100 kkalori per kapita per hari.

6. Garis Kemiskinan Non - Makanan (GKNM) adalah kebutuhan minimum untuk perumahan, sandang, pendidikan, kesehatan, dan kebutuhan dasar lainnya. Ukuran Kemiskinan:
    - a. Head Count Index (HCI-P0) adalah persentase penduduk miskin yang berada di bawah Garis Kemiskinan (GK).
    - b. Indeks Kedalaman Kemiskinan (PovertyGapIndex-P1) merupakan ukuran rata-rata kesenjangan pengeluaran masing-masing penduduk miskin terhadap garis kemiskinan. Semakin tinggi nilai indeks, semakin jauh rata-rata pengeluaran penduduk dari garis kemiskinan.
  7. Indeks Keparahan Kemiskinan (Poverty Severity Index-P2) memberikan gambaran mengenai penyebaran pengeluaran di antara penduduk miskin. Semakin tinggi nilai indeks, semakin tinggi ketimpangan pengeluaran di antara penduduk miskin.
  8. Indeks Pembangunan Manusia (IPM) menjelaskan bagaimana penduduk dapat mengakses hasil pembangunan dalam memperoleh pendapatan,
6. *The Non-Food Poverty Line refers to the minimum requirement for household necessities for clothing, education, health, and other basic individual needs. Poverty Measures:*
    - a. *Head Count Index (HCI-P0) simply measures the percentage of the population that is counted as poor, often denoted by P0.*
    - b. *Poverty Gap Index-P1 measures the extent to which individuals fall below the poverty line (the poverty gaps) as a proportion of the poverty line. Higher value of the index shows that the gap between average expenditure of the poor and the poverty line is wider.*
  7. *Poverty Severity Index-P2 describes inequality among the poor. This is simply an unweighted sum of poverty gaps (as a proportion of the poverty line), where the weights are the proportionate poverty gaps themselves. Hence, by squaring the poverty gap index, the measure implicitly puts more weight on observations that fall well below the poverty line. Higher value of the index shows that inequality among the poor is higher.*
  8. *The Human Development Index (IPM) explains how people can access development results in obtaining income, health, education and so forth. HDI was*

kesehatan, pendidikan dan sebagainya. IPM diperkenalkan oleh UNDP pada tahun 1990 dan dipublikasikan secara berkala dalam laporan tahunan Human Development Report (HDR). IPM dibentuk oleh 3 (tiga) dimensi dasar: Umur panjang dan hidup sehat; pengetahuan; dan standar hidup layak.

*introduced by United Nations Development Programme (UNDP) in 1990 and published periodically in the annual report of the Human Development Report. IPM was formed by three basic dimensions: a long and healthy life; knowledge; and a decent standard of living.*

<https://nganjukkab.bps.go.id>

**ULASAN**

**DESCRIPTION**

Jumlah penduduk di Provinsi Jawa Timur selalu mengalami kenaikan sepanjang tahun. Dari 38 kabupaten/kota, tahun 2022 jumlah penduduk yang paling banyak berada di Kota Surabaya sebesar 2.887,22 ribu jiwa, sementara Kabupaten Nganjuk berada pada urutan ke-18 dengan jumlah penduduk sebesar 1.117,03 ribu jiwa.

*The population in Jawa Timur Province always increases throughout the year. Of the 38 regencies/cities, in 2022 of Surabaya Municipality will have the largest population of 2,887.22 thousand people, while Nganjuk Regency will be in 18th place with a population of 1,117.03 thousand people.*

Pertumbuhan ekonomi tahun 2022 di Jawa Timur tidak jauh berbeda dengan tahun 2021, yang mengalami kenaikan hampir di semua wilayah kabupaten/kota kecuali Kabupaten Bojonegoro. Kabupaten Nganjuk menduduki posisi ke-22 dengan laju pertumbuhan ekonomi sebesar 4,84.

*Economic growth in 2022 in East Java will not be much different from 2021, which will experience an increase in almost all districts/cities except Bojonegoro Regency. Nganjuk Regency occupies the 22nd position with an economic growth rate of 4.84.*

Jumlah penduduk miskin di Provinsi Jawa Timur tahun 2022 mengalami penurunan sebesar 8,56 persen dibanding tahun 2021. Kondisi serupa juga terjadi di Kabupaten Nganjuk dengan penurunan sebesar 9,48 persen.

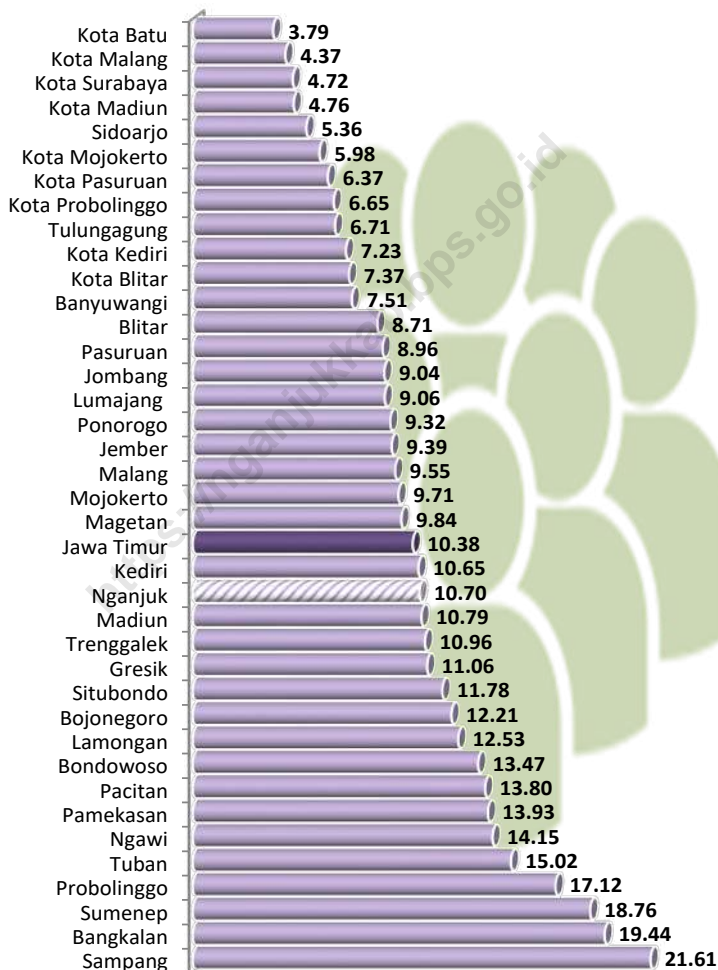
*In 2022 the number of poor people in East Java Province will decrease by 8.56 percent compared to 2021. Similar conditions also occur in Nganjuk Regency with a decrease of 9.48 percent.*

IPM Kabupaten Nganjuk tahun 2022 tercatat sebesar 72,93 dan berada pada urutan ke-18. IPM paling tinggi berada di Kota Surabaya (82,74) dan terendah di Kabupaten Sampang (63,39).

*The Nganjuk Regency HDI in 2022 was recorded at 72.93 and was in 18th place. The highest HDI was in Surabaya Municipality (82.74) and the lowest was in Sampang Regency (63.39).*

**Gambar** 13.1  
**Figures**

**Persentase Penduduk Miskin Menurut Kabupaten/Kota di Provinsi Jawa Timur, 2022**  
**Percentage of Poor Population by Regency / Municipality in Jawa Timur Province, 2022**



Sumber/Source : BPS Provinsi Jawa Timur / BPS- Statistics of Jawa Timur Province





**Tabel**  
**Table** 13.1

**Jumlah Penduduk Menurut Kabupaten/Kota di Provinsi  
Jawa Timur (Ribu Jiwa), 2018–2022**  
*Population by Regency/Municipality in Jawa Timur Province  
(Thousand Persons), 2018–2022*

Kabupaten/Kota Regency/Municipality	2018	2019	2020	2021	2022
(1)	(2)	(3)	(4)	(5)	(6)
<b>Kabupaten/Regency</b>					
Pacitan	554,39	555,51	586,11	589,11	592,92
Ponorogo	870,71	874,52	949,32	955,84	964,25
Trenggalek	694,90	696,59	731,13	734,89	739,67
Tulungagung	1 035,29	1 039,52	1 089,78	1 096,59	1 105,34
Blitar	1 157,50	1 161,17	1 223,75	1 231,01	1 240,32
Kediri	1 568,11	1 574,77	1 635,29	1 644,40	1 656,02
Malang	2 591,80	2 607,91	2 654,45	2 668,30	2 685,90
Lumajang	1 039,79	1 042,44	1 119,25	1 127,09	1 137,23
Jember	2 440,71	2 451,77	2 536,73	2 550,36	2 567,72
Banyuwangi	1 609,68	1 614,19	1 708,11	1 718,46	1 731,73
Bondowoso	772,30	776,05	776,15	778,53	781,42
Situbondo	679,99	683,27	685,97	688,34	691,26
Probolinggo	1 162,09	1 169,10	1 152,54	1 155,89	1 159,97
Pasuruan	1 616,58	1 628,43	1 605,97	1 611,81	1 619,04
Sidoarjo	2 216,80	2 253,43	2 082,80	2 091,93	2 103,40
Mojokerto	1 108,72	1 118,63	1 119,21	1 125,52	1 133,58
Jombang	1 258,62	1 263,96	1 318,06	1 325,91	1 335,97
Nganjuk	1 051,90	1 054,70	1 103,90	1 109,68	1 117,03
Madiun	681,39	682,87	744,35	750,14	757,67
Magetan	628,92	633,71	670,81	674,13	678,34
Ngawi	830,09	837,11	870,06	873,35	877,43
Bojonegoro	1 246,93	1 249,83	1 301,64	1 307,60	1 315,13
Tuban	1 168,28	1 173,14	1 198,01	1 203,13	1 209,54
Lamongan	1 188,91	1 199,83	1 344,17	1 356,03	1 371,51
Gresik	1 299,02	1 314,33	1 311,22	1 320,57	1 332,66
Bangkalan	978,89	987,45	1 060,38	1 071,71	1 086,62
Sampang	968,52	980,06	969,69	976,02	984,16
Pamekasan	871,50	880,91	850,06	853,51	857,82
Sumenep	1 085,23	1 089,29	1 124,44	1 129,82	1 136,63
<b>Kota/Municipality</b>					
Kediri	285,58	287,71	286,80	287,96	289,42
Blitar	140,97	141,96	149,15	150,37	151,96
Malang	866,12	871,14	843,81	844,93	846,13
Probolinggo	235,21	237,41	239,65	241,20	243,20
Pasuruan	199,08	200,55	208,01	209,53	211,50
Mojokerto	128,28	129,47	132,43	133,27	134,35
Madiun	176,70	177,11	195,18	196,92	199,19
Surabaya	2 885,56	2 897,25	2 874,31	2 880,28	2 887,22
Batu	205,79	207,77	213,05	214,65	216,74
<b>Jawa Timur</b>	<b>39 500,85</b>	<b>39 744,84</b>	<b>40 665,70</b>	<b>40 878,79</b>	<b>41 149,97</b>

Catatan/Note: Hasil Proyeksi Penduduk SP2010, SUPAS 2015 dan Hasil Proyeksi Interim SP2020/ Population Projection Results SP2010, SUPAS 2015, and Population Interim Projection Results SP2020

Sumber/Source: BPS Provinsi Jawa Timur / BPS- Statistics of Jawa Timur Province

**Tabel** 13.2  
**Table**

**Laju Pertumbuhan Produk Domestik Regional Bruto Atas Dasar Harga Konstan 2010 Menurut Kabupaten/Kota di Provinsi Jawa Timur (persen), 2018–2022**  
**Rate of Growth of Gross Regional Domestic Products at Constant 2010 Prices by Regency/Municipality in Jawa Timur Province (percent), 2018–2022**

Kabupaten/Kota Regency/Municipality	2018	2019	2020	2021	2022
(1)	(2)	(3)	(4)	(5)	(6)
<b>Kabupaten/Regency</b>					
Pacitan	5,47	5,08	-1,84	2,49	5,54
Ponorogo	5,27	5,01	-0,90	3,19	3,24
Trenggalek	5,03	5,08	-2,17	3,65	4,52
Tulungagung	5,21	5,32	-3,09	3,53	5,22
Blitar	5,10	5,12	-2,29	3,02	5,20
Kediri	5,07	5,06	-2,41	3,06	4,90
Malang	5,55	5,49	-2,68	3,12	5,13
Lumajang	5,00	4,61	-2,79	3,14	4,43
Jember	5,02	5,51	-2,98	4,00	4,53
Banyuwangi	5,84	5,55	-3,58	4,09	4,43
Bondowoso	5,08	5,3	-1,36	3,49	3,51
Situbondo	5,46	5,44	-2,33	3,26	4,39
Probolinggo	4,47	4,56	-2,12	3,35	4,52
Pasuruan	5,73	5,83	-2,03	4,34	5,32
Sidoarjo	6,01	5,99	-3,69	4,21	7,53
Mojokerto	5,88	5,81	-1,11	4,12	5,82
Jombang	5,29	5,10	-1,98	3,24	5,37
Nganjuk	5,38	5,36	-1,71	3,61	4,84
Madiun	5,10	5,42	-0,12	3,32	4,32
Magetan	5,21	5,04	-1,64	3,04	3,89
Ngawi	5,21	5,05	-1,69	2,55	3,19
Bojonegoro	4,39	6,34	-0,40	-5,54	-6,16
Tuban	5,15	5,14	-5,85	3,00	8,88
Lamongan	5,44	5,43	-2,65	3,43	5,56
Gresik	5,81	5,42	-3,68	3,79	7,38
Bangkalan	4,22	1,03	-5,59	-2,07	-1,12
Sampang	4,11	1,85	-0,29	0,22	2,31
Pamekasan	5,46	4,92	-2,54	3,41	4,66
Sumenep	3,63	0,14	-1,13	2,61	3,11
<b>Kota/Municipality</b>					
Kediri	5,43	5,47	-6,25	2,50	3,95
Blitar	5,82	5,84	-2,28	4,28	5,22
Malang	5,72	5,73	-2,26	4,21	6,32
Probolinggo	5,93	5,94	-3,64	4,06	6,12
Pasuruan	5,54	5,56	-4,33	3,64	6,22
Mojokerto	5,80	5,65	-3,69	3,65	5,56
Madiun	5,96	5,69	-5,34	4,79	5,52
Surabaya	6,19	6,09	-4,85	4,29	6,51
Batu	6,50	6,51	-6,46	4,04	6,18
<b>Jawa Timur</b>	<b>5,47</b>	<b>5,53</b>	<b>-2,33</b>	<b>3,56</b>	<b>5,34</b>

Sumber/Source: BPS Provinsi Jawa Timur / BPS - Statistics of Jawa Timur Province

**Tabel**  
**Table** 13.3

**Jumlah Penduduk Miskin Menurut Kabupaten/Kota di  
Provinsi Jawa Timur (Ribu Jiwa), 2018–2022**  
**Number of Poor Population by Regency/Municipality in  
Jawa Timur Province (Thousand Persons), 2018–2022**

Kabupaten/Kota Regency/Municipality	2018	2019	2020	2021	2022
(1)	(2)	(3)	(4)	(5)	(6)
<b>Kabupaten/Regency</b>					
Pacitan	78,64	75,86	80,82	84,19	76,93
Ponorogo	90,22	83,97	86,74	89,94	81,80
Trenggalek	83,50	76,44	81,06	84,89	76,75
Tulungagung	75,23	70,01	76,40	78,59	70,52
Bliitar	112,40	103,75	108,55	112,62	101,94
Kediri	177,20	163,95	179,93	184,49	169,46
Malang	268,49	246,60	265,56	276,58	252,88
Lumajang	103,69	98,88	102,60	105,25	95,04
Jember	243,42	226,57	247,99	257,09	232,73
Banyuwangi	125,50	121,37	130,37	130,93	122,01
Bondowoso	110,98	103,33	110,24	115,18	105,69
Situbondo	80,27	76,44	83,74	86,95	81,46
Probolinggo	217,06	207,22	218,35	223,32	203,23
Pasuruan	152,48	141,09	151,43	159,78	148,62
Sidoarjo	125,75	119,29	127,05	137,15	125,69
Mojokerto	111,55	108,81	118,80	120,54	111,03
Jombang	120,19	116,44	125,94	127,3	115,48
Nganjuk	127,28	118,51	122,73	125,53	113,63
Madiun	77,75	71,91	78,30	81,61	74,07
Magetan	64,86	60,43	65,09	67,75	62,65
Ngawi	123,09	119,43	128,19	130,81	119,02
Bojonegoro	163,94	154,64	161,10	166,52	153,40
Tuban	178,64	170,80	187,13	192,58	178,05
Lamongan	164,00	157,11	164,68	166,82	151,08
Gresik	154,02	148,61	164,05	166,35	149,64
Bangkalan	191,33	186,11	204,00	215,97	196,11
Sampang	204,82	202,21	224,74	237,23	217,97
Pamekasan	125,76	122,43	129,41	137,12	126,02
Sumenep	218,60	211,98	220,23	224,73	206,20
<b>Kota/Municipality</b>					
Kediri	21,90	20,54	22,19	22,55	21,15
Bliitar	10,47	10,10	11,10	11,33	10,65
Malang	35,49	35,39	38,77	40,62	38,56
Probolinggo	16,90	16,37	17,72	17,91	16,16
Pasuruan	13,45	12,92	13,40	13,97	13,02
Mojokerto	7,04	6,63	8,09	8,37	7,88
Madiun	7,92	7,69	8,83	9,06	8,49
Surabaya	140,81	130,55	145,67	152,49	138,21
Batu	7,98	7,89	8,12	8,63	8,05
<b>Jawa Timur</b>	<b>4 332,59</b>	<b>4 112,25</b>	<b>4 419,10</b>	<b>4 572,73</b>	<b>4 181,29</b>

Catatan/Note:

Sumber/Source: BPS Provinsi Jawa Timur / BPS- Statistics of Jawa Timur Province

**Tabel**  
**Table** 13.4

**Indeks Pembangunan Manusia Menurut Kabupaten/Kota  
di Provinsi Jawa Timur, 2018–2022**  
*Human Development Index by Regency/Municipality in  
Jawa Timur Province, 2018–2022*

<b>Kabupaten/Kota</b> <i>Regency/Municipality</i>	<b>2018</b>	<b>2019</b>	<b>2020</b>	<b>2021</b>	<b>2022</b>
(1)	(2)	(3)	(4)	(5)	(6)
<b>Kabupaten/Regency</b>					
Pacitan	67,33	68,16	68,39	68,57	69,37
Ponorogo	69,91	70,56	70,81	71,06	71,87
Trenggalek	68,71	69,46	69,74	70,06	71,00
Tulungagung	71,99	72,62	73,00	73,15	74,06
Blitar	69,93	70,57	70,58	71,05	71,86
Kediri	71,07	71,85	72,05	72,56	73,46
Malang	69,40	70,35	70,36	70,60	71,38
Lumajang	64,83	65,33	65,46	66,07	66,95
Jember	65,96	66,69	67,11	67,32	67,97
Banyuwangi	70,06	70,60	70,62	71,38	71,94
Bondowoso	65,27	66,09	66,43	66,59	67,31
Situbondo	66,42	67,09	67,38	67,78	68,25
Probolinggo	64,85	65,60	66,07	66,26	66,96
Pasuruan	67,41	68,29	68,60	68,93	69,68
Sidoarjo	79,50	80,05	80,29	80,65	81,02
Mojokerto	72,64	73,53	73,83	74,15	74,89
Jombang	71,86	72,85	72,97	73,45	74,05
Nganjuk	71,23	71,71	71,72	71,97	72,93
Madiun	71,01	71,69	71,73	71,88	72,39
Magetan	72,91	73,49	73,92	74,15	74,85
Ngawi	69,91	70,41	70,54	71,04	71,75
Bojonegoro	67,85	68,75	69,04	69,59	70,12
Tuban	67,43	68,37	68,40	68,91	69,67
Lamongan	71,97	72,57	72,58	73,12	74,02
Gresik	75,28	76,10	76,11	76,50	77,16
Bangkalan	62,87	63,79	64,11	64,36	65,05
Sampang	61,00	61,94	62,70	62,80	63,39
Pamekasan	65,41	65,94	66,26	66,40	66,99
Sumenep	65,25	66,22	66,43	67,04	67,87
<b>Kota/Municipality</b>					
Kediri	77,58	78,08	78,23	78,60	79,59
Blitar	77,58	78,56	78,57	78,98	79,93
Malang	80,89	81,32	81,45	82,04	82,71
Probolinggo	72,53	73,27	73,27	73,66	74,56
Pasuruan	74,78	75,25	75,26	75,62	76,54
Mojokerto	77,14	77,96	78,04	78,43	79,32
Madiun	80,33	80,88	80,91	81,25	82,01
Surabaya	81,74	82,22	82,23	82,31	82,74
Batu	75,04	75,88	75,90	76,28	77,22
<b>Jawa Timur</b>	<b>70,77</b>	<b>71,50</b>	<b>71,71</b>	<b>72,14</b>	<b>72,75</b>

Catatan/Note:

Sumber/Source: BPS Provinsi Jawa Timur / BPS- Statistics of Jawa Timur Province

