

# Kabupaten MOJOKERTO

## Dalam Angka

*Mojokerto Regency in Figures*

# 2023



**BADAN PUSAT STATISTIK  
KABUPATEN MOJOKERTO**

*BPS Statistics of Mojokerto Regency*

# Kabupaten **MOJOKERTO** Dalam Angka

---

*Mojokerto Regency in Figures*

# 2023



# **KABUPATEN MOJOKERTO DALAM ANGKA**

## ***Mojokerto Regency in Figures***

### **2023**

ISSN: 0215-4358

No. Publikasi/*Publication Number*: 35160.2302

Katalog /*Catalog*: 1102001.3516

Ukuran Buku/*Book Size*: 14,8 cm x 21 cm

Jumlah Halaman/*Number of Pages*: L + 458 hal/*pages*

Naskah/*Manuscript*:

BPS Kabupaten Mojokerto

*BPS-Statistics of Mojokerto Regency*

Penyunting/*Editor*:

BPS Kabupaten Mojokerto

*BPS-Statistics of Mojokerto Regency*

Gambar Kover/*Cover Design*:

BPS Kabupaten Mojokerto

*BPS-Statistics of Mojokerto Regency*

Ilustrasi Kover/*Cover Illustration*:

Candi Mojokerto

Diterbitkan oleh/*Published by*:

©BPS Kabupaten Mojokerto/*BPS-Statistics of Mojokerto Regency*

Dicetak oleh/*Printed by*:

CV. Azka Putra Pratama

Dilarang mengumumkan, mendistribusikan, mengomunikasikan, dan/atau menggandakan sebagian atau seluruh isi buku ini untuk tujuan komersil tanpa izin tertulis dari Badan Pusat Statistik.

*Prohibited to announce, distribute, communicate, and/or copy part or all of this book for commercial purpose without permission from BPS-Statistics Indonesia.*

## TIM PENYUSUN/DRAFTING TEAM

Penanggung Jawab Umum <i>General Responsible</i>	: Ir. Mohammad Farikhin, M.Si
Koordinator Teknis <i>Technic Coordinator</i>	: Suratno, SST
Penyusun Naskah <i>Author Manuscript</i>	: Annisa Rani Evianti, A.Md
Penyunting/ <i>Editor</i>	: Suratno, SST
Tata Letak/ <i>Layouter</i>	: Annisa Rani Evianti, A.Md
Pengolah Data/ <i>Data Processing</i>	: Arif Budianto, SE, MM Dewi Fitriana, SST, M.Si Erry Widiana S.Si., M.Sc., MSE Esti Indri Aryani, SST, M.Si Halimatus Sa'diyah, S.Si Heru Setiono Hubrotin Lailiyah Johan Tisna Wijaya Melkianus Umbu Makambunang Nurul Maulida, S.Ak Rindyanita Rizky, S.Si Rizqiyanti Ramadany, SSi, M.Stat Sri Daniati, S.Si, M.AP Suratno, S.ST Yeni Nuraini SST Yuniar Iryanti, SST Denny Setyanto Herry Suksmantri Annisa Rani Evianti, A.Md
Gambar Kulit/ <i>Cover Design</i>	: Annisa Rani Evianti, A.Md
Infografis/ <i>Infographics</i>	: Annisa Rani Evianti, A.Md



## KONTRIBUTOR DATA/DATA CONTRIBUTOR

1. Agraria dan Tata Ruang Badan Pertanahan Nasional/ *Agrarian and Spatial Planning Board of National Landers, Mojokerto Regency*
2. Dinas Pekerjaan Umum dan Penataan Ruang /*Public Work and Spatial Planning Service of Mojokerto Regency*
3. Kejaksaan Kabupaten Mojokerto / *District Prosecute Attorney of Mojokerto Regency*
4. Kepolisian Resost Kota/ *State Police Office of Mojokerto Municipality*
5. Badan Perencanaan Pembangunan Daerah / *Regional Planning and Development Board of Mojokerto Regency*
6. Pengadilan Negeri Mojokerto/ *Court of First Instance, Mojokerto Regency*
7. Dinas Komunikasi dan Informatika/ *Communication and Information Service*
8. Dinas Sosial/ *Office of the Social Services of Mojokerto Regency*
9. Badan Kepegawaian dan Pengembangan Sumber Daya Manusia/ *Regional Staffing and Human Resource Development*
10. Badan Pendapatan Daerah/ *Regional Revenue Board of Mojokerto Regency*
11. Dinas Penanaman Modal dan Pelayanan Terpadu Satu Pintu/ *Invesment Office and One Stop Integrated Services of Mojokerto Regency*
12. Dinas Pendidikan Provinsi Jawa Timur/ *Departement of Educations Jawa Timur Province*
13. Dinas Pendidikan /*Departement of Educations Mojokerto Regency*
14. Perguruan Tinggi/*University*
15. PT. PLN (Persero) Unit Induk Distribusi Jawa Timur Unit Pelaksana Pelayanan (UP3) Mojokerto/*State Electricity Company of Jawa Timur Distribution, Area of Mojokerto Service*
16. DPU Bina Marga UPT Pengelolaan Jalan dan Jembatan Mojokerto/ *Public Work Service Bina Marga, UPT Management of Roads and Bridges Mojokerto*
17. Dinas Tenaga Kerja/ *Manpower and Transmigration Service of Mojokerto Regency*

18. Polres Mojokerto Kabupaten / *Crimes Research, State Police Office of Mojokerto Regency*
19. Dinas Perumahan Rakyat, Kawasan Pemukiman dan Perhubungan/ *Public Housing, Settlement Areas, and Transportation Services of Mojokerto Regency*
20. PDAM "DJOEBEL TIRTA" Kabupaten Mojokerto/ *Local State Drinking Water Enterprise "DJOEBEL TIRTA" of Mojokerto Regency*
21. Dinas Lingkungan Hidup / *Environmental Services of Mojokerto Regency*
22. Bulog Sub Drive IX/ *Logistics Board of Sub Division Area II of South Surabaya*
23. Badan Penanggulangan Bencana Daerah/ *Regional Disaster Management Agency of Mojokerto Regency*
24. Dinas Pengendalian Penduduk, Keluarga Berencana dan Pemberdayaan Perempuan/ *Women Respect and Family Planning Service of Mojokerto Regency*
25. Dinas Kependudukan dan Pencatatan Sipil / *Civil Registration and Population Services of Mojokerto Regency*
26. Dinas Kesehatan / *Office of the Health Services of Mojokerto Regency*
27. Badan Kesatuan Bangsa dan Politik / *National Unity and Politics Agency*
28. Sekretariat DPRD/ *Legislative Secretariat of Mojokerto Regency*
29. Dinas Perpustakaan dan Kearsipan/ *Office of Libraries and Archives of Mojokerto Regency*
30. PT POS Indonesia/ *PT POS Indonesia*
37. Dinas Pangan dan Perikanan/ *food and fishery service of Mojokerto Regency*
38. Perhutani KPH Mojokerto / *Forestry Estate (Forest Administratot District of Mojokerto, Jombang, and Pasuruan)*
39. Dinas Pertanian / *Departement of Agriculture Mojokerto Regency*
40. Dinas Perindustrian dan Perdagangan / *Department of Industry and Commerce of Mojokerto Regency*
41. Dinas Koperasi dan Usaha Mikro/ *Department of Cooperatives and Micro Bussiness*
42. Dinas Pemberdayaan Masyarakat dan Desa/ *Village and People Empowerment Office*

43. Dinas Kebudayaan, Kepemudaan, Olahraga dan Pariwisata/ *Teenager, Sport, Culture and Tourism Service of Mojokerto Regency*
44. Kementerian Agama Kabupaten Mojokerto/ *Office of The Religious Affairs Ministry of Mojokerto Regency*
45. Pengadilan Agama Mojokerto/ *Religiuos Court of Mojokerto*
46. RSUD R.A. Basoeni/ *RSUD R.A Basoeni*
47. RSUD Pof. Dr. Soekandar Mojosari/ *RSUD Pof. Dr. Soekandar Mojosari*
48. Unit Pelaksana Teknis Pengelolaan Pendapatan Daerah Mojokerto (Samsat)/ *Regional Revenue Management Technical Implementation Unit (Sansat)*
49. Satuan Polisi Pamong Praja Kabupaten Mojokerto/ *Municipal Police Units of Mojokerto Regency*

<https://mojokertokab.go.id>





# PETA WILAYAH KABUPATEN MOJOKERTO

## MAP OF MOJOKERTO REGENCY





**KEPALA BPS KABUPATEN MOJOKERTO**  
**CHIEF STATISTICIAN OF MOJOKERTO REGENCY**



**Ir. Mohammad Farikhin, M.Si**





## KATA PENGANTAR

Kabupaten Mojokerto Dalam Angka 2023 merupakan publikasi tahunan yang diterbitkan oleh BPS Kabupaten Mojokerto. Disadari bahwa publikasi ini belum sepenuhnya memenuhi harapan pihak pemakai data khususnya para perencana, namun diharapkan dapat membantu melengkapi penyusunan rencana pembangunan di Kabupaten Mojokerto.

Publikasi ini dapat terwujud berkat kerja sama dengan Dinas komunikasi dan Informatika Kabupaten Mojokerto sebagai kompilator data serta bantuan dari berbagai pihak baik instansi pemerintah maupun swasta. Kepada semua pihak yang telah memberikan bantuan disampaikan penghargaan dan terima kasih yang sebesar-besarnya.

Walaupun publikasi ini telah disiapkan sebaik-baiknya, namun disadari masih ada kekurangan dan kesalahan yang terjadi. Untuk perbaikan publikasi ini, tanggapan dan saran yang bersifat konstruktif dari para pemakai sangat diharapkan.

Mojokerto , 22 Februari 2023  
Kepala  
BPS Kabupaten Mojokerto

**Ir. Mohammad Farikhin, M.Si**



## PREFACE

*Mojokerto Regency in Figures 2023 is an annual publication written by BPS Mojokerto Regency. Despite the fact that this publication has not perfect and has not fully filled the user's hope, especially for the planners, it hopefully can assist the development planning of Mojokerto Regency.*

*The release has been made possible thanks to the collaboration with the Communication and Informatics Office of the Mojokerto Regency as the data compiler as well as assistance from various parties, both public institutions and private organizations. Therefore to all parties who have been involved in the preparation of this publication, I would like to express my highly appreciation and gratitude.*

*In spite of high effort in preparation, failures and mistakes are still probably occurred. Comments and constructive suggestions for the improvement of this publication are always welcome.*

Mojokerto, February 22<sup>nd</sup> 2023  
Chief Statistician of  
Mojokerto Regency



**Ir. Mohammad Farikhin, M.Si**

## DAFTAR ISI / CONTENTS

	Halaman <i>Page</i>
Kata Pengantar/ <i>Preface</i> .....	xiii
Daftar Isi/ <i>Contents</i> .....	xv
Daftar Tabel/ <i>List of Tables</i> .....	xvii
Daftar Gambar/ <i>List of Figures</i> .....	xli
Penjelasan Umum/ <i>Explanatory Notes</i> .....	xlv
Daftar Singkatan/ <i>List of Abbreviations</i> .....	xlvii
Statistik Kunci/ <i>Key Statistics</i> .....	xlviii
1. Geografi dan Iklim/ <i>Geography and Climate</i> .....	1
2. Pemerintahan/ <i>Government</i> .....	25
3. Penduduk dan Ketenagakerjaan/ <i>Population and Employment</i> .....	53
4. Sosial dan Kesejahteraan Rakyat/ <i>Social and Welfare</i> .....	83
5. Pertanian, Kehutanan, Peternakan, dan Perikanan/ <i>Agriculture, Forestry, Livestock, and Fishery</i> .....	217
6. Pertambangan dan Energi/ <i>Mining and Energy</i> .....	303
7. Pariwisata/ <i>Tourism</i> .....	317
8. Transportasi dan Komunikasi/ <i>Transportation and Communication</i> .....	331
9. Perbankan, Koperasi, dan Harga-harga/ <i>Banking, Cooperative, dan Prices</i> .....	353
10. Pengeluaran Penduduk/ <i>Population Expenditure</i> .....	375
11. Perdagangan/ <i>Trade</i> .....	387
12. Sistem Neraca Regional/ <i>System of Regional Accounts</i> .....	419
13. Perbandingan Antar Kabupaten/Kota/ <i>Regency/Municipal Comparison</i> .....	447





## DAFTAR TABEL/LIST OF TABLES

		Halaman <i>Page</i>
<b>1.</b>	<b>GEOGRAFI DAN IKLIM/GEOGRAPHY AND CLIMATE .....</b>	<b>1</b>
<b>1.1</b>	<b>KEADAAN GEOGRAFI .....</b>	<b>8</b>
	<b>GEOGRAPHY CONDITION .....</b>	<b>8</b>
1.1.1	Luas Daerah dan Jumlah Pulau Menurut Kecamatan di Kabupaten Mojokerto, 2022 .....	8
	<i>Total Area and Number of Islands by Subdistrict in Mojokerto Regency, 2022 .....</i>	<i>8</i>
1.1.2	Tinggi Wilayah dan Jarak ke Ibukota Kabupaten Menurut Kecamatan di Kabupaten Mojokerto, 2020.....	10
	<i>Altitude and Distance to the Capital Regency by Subdistrict in Mojokerto Regency, 2020.....</i>	<i>10</i>
1.1.3	Nama dan Panjang Sungai Yang Melintas di Kabupaten Mojokerto, 2022 .....	11
	<i>Rivers and Its Lengths which Pass to Mojokerto Regency, 2022.....</i>	<i>11</i>
<b>1.2</b>	<b>KEADAAN IKLIM .....</b>	<b>13</b>
	<b>CLIMATE CONDITION .....</b>	<b>13</b>
1.2.1	Pengamatan Unsur Iklim Menurut Bulan di Stasiun Meteorologi Juanda, 2022.....	13
	<i>Observation of Climate Elements By Months at Juanda Meteorologi Station, 2022 .....</i>	<i>13</i>
1.2.2	Curah Hujan per Bulan Menurut Stasiun Pengamatan (mm), 2022.....	16
	<i>Monthly Rainfall by Perception Station (mm), 2022 .....</i>	<i>16</i>
1.2.3	Jumlah Hari Hujan per Bulan Menurut Stasiun Pengamatan, 2022...	18
	<i>Monthly Number of Rain Days by Perception Station, 2022.....</i>	<i>18</i>
1.2.4	Hasil Uji Kualitas Udara Ambien Kegiatan Pemantauan Dan Pemulihan Kualitas Lingkungan, 2022.....	20
	<i>Results Of The Air Quality Test Of Environmental Quality Monitoring And Restoration Of Environmental Quality, 2022.....</i>	<i>20</i>
1.2.5	Hasil Uji Kualitas Sungai Kegiatan Pemantauan Dan Pemulihan Kualitas Lingkungan, 2022 .....	22
	<i>Results Of River Quality Test Of Monitoring And Restoration Of Environmental Quality, 2022.....</i>	<i>22</i>

	Halaman Page
<b>2. PEMERINTAHAN/GOVERNMENT .....</b>	<b>25</b>
<b>2.1 WILAYAH ADMINISTRATIF.....</b>	<b>32</b>
<b>ADMINISTRATIVE AREA .....</b>	<b>32</b>
2.1.1 Jumlah Desa <sup>1</sup> /Kelurahan Menurut Kecamatan di Kabupaten Mojokerto, 2018-2022.....	32
<i>Number of Villages<sup>1</sup>/Kelurahan by Subdistrict in Mojokerto Regency, 2018-2022 .....</i>	<i>32</i>
2.1.2 Jumlah Desa, Kelurahan, Dusun, Rukun Warga dan Rukun Tetangga Menurut Kecamatan, 2022 .....	33
<i>Number of Villages, Kelurahan, Dusun, Rukun Warga and Rukun Tetangga by Subdistrict, 2022.....</i>	<i>33</i>
2.1.3 Jumlah Lembaga Pemberdayaan Masyarakat (LPM) di Kabupaten Mojokerto, 2022 .....	34
<i>Number Empowerment Society Organization In Mojokerto Regency, 2022.....</i>	<i>34</i>
2.1.4 Jumlah Organisasi Kemasyarakatan Yang Terdaftar 2018-2022.....	35
<i>Number of Enlisted Social Organization 2018-2022 .....</i>	<i>35</i>
2.1.5 Jumlah Organisasi Kemasyarakatan Yang Terdaftar Menurut Kecamatan 2022.....	36
<i>Number of Community Organizations Listed by District 2022.....</i>	<i>36</i>
2.1.6 Jumlah Permohonan Ijin Pertimbangan Teknis Pertanahan 2022 .....	38
<i>Number of Application of Permission for Land Technical Considerations 2022.....</i>	<i>38</i>
2.1.7 Data Perencanaan Pembangunan Kabupaten Mojokerto 2019 - 2022 .....	39
<i>Mojokerto Regency Development Planning Data 2019 - 2022.....</i>	<i>39</i>
2.1.8 Kekuatan Potensi Linmas per Kecamatan 2022.....	40
<i>Potentially Civilian by District 2022 .....</i>	<i>40</i>
<b>2.2 DEWAN PERWAKILAN RAKYAT DAERAH/ .....</b>	<b>41</b>
<b>REGIONAL HOUSE OF REPRESENTATIVE .....</b>	<b>41</b>
2.2.1 Jumlah Anggota Dewan Perwakilan Rakyat Daerah Menurut Partai Politik dan Jenis Kelamin di Kabupaten Mojokerto, 2022.....	41
<i>Total Members of Regional House of Representatives by Political Parties and Sex in Mojokerto Regency, 2022 .....</i>	<i>41</i>

	Halaman Page
2.2.2	Komposisi Keanggotaan DPRD Kab. Mojokerto Menurut Komisi dan Fraksi, 2022 ..... 42 <i>Composition of Legislative Member of Mojokerto Regency by Commission and Faction, 2022</i> ..... 42
2.2.3	Jumlah Anggota DPRD Menurut Jenis Kelamin dan Tingkat Pendidikan, 2022 ..... 43 <i>Number of Legislative Member by Sex and Education, 2022</i> ..... 43
2.2.4	Frekuensi Kegiatan Rapat-Rapat DPRD Kab. Mojokerto, 2018 - 2022 ..... 44 <i>Meeting Activity Frequency of Legislative Mojokerto Regency, 2018 -2022</i> ..... 44
<b>2.3</b>	<b>SUMBER DAYA MANUSIA..... 45</b> <b>HUMAN RESOURCES ..... 45</b>
2.3.1	Jumlah Pegawai Negeri Sipil Menurut Jabatan dan Jenis Kelamin di Kabupaten Mojokerto, Desember 2021 dan Desember 2022 ..... 45 <i>Number of Civil Servants by Occupation and Sex in Mojokerto Regency, Desember 2021 dan Desember 2022</i> ..... 45
2.3.2	Jumlah Pegawai Negeri Sipil Menurut Tingkat Pendidikan dan Jenis Kelamin di Kabupaten Mojokerto, Desember 2021 dan Desember 2022 ..... 47 <i>Number of Civil Servants by Educational Level and Sex in Mojokerto Regency, December 2021 and December 2022</i> ..... 47
2.3.3	Jumlah Pegawai Negeri Sipil Menurut Tingkat Kepangkatan dan Jenis Kelamin di Kabupaten Mojokerto, Desember 2021 dan Desember 2022 ..... 49 <i>Number of Civil Servants by Hierarchy and Sex in Mojokerto Regency, December 2021 and December 2022</i> ..... 49
<b>2.4</b>	<b>KEUANGAN PEMERINTAH ..... 51</b> <b>GOVERNMENT FINANCE ..... 51</b>
2.4.1	Realisasi Pendapatan Pemerintah Kabupaten Mojokerto Menurut Jenis Pendapatan (ribu rupiah), 2022..... 51 <i>Actual of Government Revenue of Mojokerto Regency by Type of Income (thousand rupiah), 2022</i> ..... 51
2.4.2	Realisasi Penerimaan Pajak Bumi dan Bangunan Menurut Kecamatan 2022..... 52

	Halaman Page
<i>Realization of Land and Building Taxes by Subdistrict, 2022 .....</i>	52
<b>3. PENDUDUK DAN KETENAGAKERJAAN/POPULATION AND EMPLOYMENT .....</b>	<b>53</b>
<b>3.1 PENDUDUK.....</b>	<b>62</b>
<b>POPULATION.....</b>	<b>62</b>
3.1.1 Penduduk, Laju Pertumbuhan Penduduk, Distribusi Presentase Penduduk, Kepadatan Penduduk, Rasio Jenis Kelamin Penduduk Menurut Kecamatan di Kabupaten Mojokerto, 2022 .....	62
<i>Population, Population Growth Rate, Percentage Distribution of Population, Population Density, Sex Ratio Population by District in Mojokerto Regency, 2022 .....</i>	62
3.1.2 Jumlah Penduduk Menurut Jenis Kelamin dan Kecamatan Berdasarkan Hasil Sensus Penduduk 2020 .....	65
<i>Number of Population by Sex and Subdistrict Based on SP 2020 Result</i>	65
3.1.3 Persentase Penduduk dan Rasio Jenis Kelamin Menurut Kecamatan Berdasarkan Hasil Sensus Penduduk 2020 .....	66
<i>Percentage of Population and Sex Ratio by Subdistrict Based on SP 2020 Result.....</i>	66
3.1.4 Persentase Penduduk dengan Kemampuan Berbahasa Indonesia Menurut Kelompok Generasi Berdasarkan Hasil Sensus Penduduk 2020 .....	67
<i>Number of Population by Generation Group and Subdistrict Based on SP 2020 Result .....</i>	67
<b>3.2 KETENAGAKERJAAN .....</b>	<b>68</b>
<b>EMPLOYMENT .....</b>	<b>68</b>
3.2.1 Jumlah Penduduk Berumur 15 Tahun Keatas Menurut Jenis Kegiatan Selama Seminggu yang Lalu dan Jenis Kelamin di Kabupaten Mojokerto, 2022 .....	68
<i>Population Aged 15 Years and Over by Type of Activity During The Previous Week and Sex in Mojokerto Regency, 2022 .....</i>	68
3.2.2 Penduduk Berumur 15 Tahun Ke Atas Menurut Pendidikan Tertinggi yang Ditamatkan dan Jenis Kegiatan Selama Seminggu yang Lalu di Kabupaten Mojokerto, 2022 .....	69
<i>Population 15 Years of Age and Over by Educational Attainment and Type of Activities During The Previous Week in Mojokerto Regency, 2022 ..</i>	69

	Halaman Page
3.2.3	Penduduk Berumur 15 Tahun Ke Atas yang Bekerja Selama Seminggu yang Lalu Menurut Status Pekerjaan Utama dan Jenis Kelamin di Kabupaten Mojokerto, 2022 ..... 71
	<i>Population 15 Years of Age and Over who Worked During The Previous Week by Main Employment Status and Sex in Mojokerto Regency, 2022...</i> 71
3.2.4	Jumlah Pendaftaran dan Penghapusan Pencari Kerja, Pemenuhan/ Penempatan, serta Pendaftaran dan Penghapusan Lowongan Pekerjaan, 2022 ..... 72
	<i>Number of Registration and Job Seekers Cancelled, Job Placement, and Registration and Vacancy Cancelled, 2022</i> ..... 72
3.2.5	Jumlah Pencari Kerja, Penempatan Kerja dan Permintaan Menurut Jenis Kelamin, 2022..... 73
	<i>Number of Job Seekers, Job Placement and Job Vacancy by Sex, 2022..</i> 73
3.2.6	Pemegang Ijin Bekerja Bagi Warga Negara Asing Menurut Kewarganegaraan, 2018-2022 ..... 74
	<i>Foreigners Having Job Permit By Nationality, 2018-2022</i> ..... 74
3.2.7	Pemegang Ijin Bekerja Bagi Warga Negara Asing Menurut Lapangan Usaha, 2018-2022 ..... 76
	<i>Foreigners Having Job Permit By Occupation, 2018-2022</i> ..... 76
3.2.8	Penetapan Upah Minimum Regional (UMR) Wilayah Kabupaten Mojokerto, 2006-2022 ..... 77
	<i>Stipulating of Minimum Regional Fee of Mojokerto Regency, 2006-2022</i> ..... 77
3.2.9	Pencari Kerja Terdaftar, Lowongan Kerja Terdaftar, dan Penempatan/Pemenuhan Tenaga Kerja Menurut Jenis Kelamin, 2022 ..... 78
	<i>Number of Registered Job Applicants, Registered Job Vacancies, and Placement of Workers by Sex, 2022</i> ..... 78
3.2.10	Jumlah Pencari Kerja yang Terdaftar Menurut Pendidikan dan Jenis Kelamin, 2022..... 81
	<i>Number of Registered Job Seekers by Education and Sex, 2022</i> ..... 81
<b>4.</b>	<b>SOSIAL DAN KESEJAHTERAAN RAKYAT/SOCIAL AND WELFARE</b> ..... <b>83</b>
<b>4.1</b>	<b>PENDIDIKAN</b> ..... <b>95</b>
	<b>EDUCATION</b> ..... <b>95</b>

	Halaman Page	
4.1.1	Jumlah Sekolah, Guru, dan Murid Taman Kanak-Kanak (TK) di Bawah Kementerian Pendidikan dan Kebudayaan Menurut Kecamatan di Kabupaten Mojokerto, 2021/2022 dan 2022/2023..... <i>Number of Schools, Teachers, and Pupils in Kindergarten Under The Ministry of Education and Culture by Subdistrict in Mojokerto Regency, 2021/2022 and 2022/2023</i> .....	95
4.1.2	Jumlah Sekolah, Guru, dan Murid Raudatul Athfal (RA) di Bawah Kementerian Agama Menurut Kecamatan di Kabupaten Mojokerto, 2021/2022 dan 2022/2023 .....	98
	<i>Number of Schools, Teachers, and Pupils in Raudatul Athfal (RA) Under The Ministry of Religious Affairs by Subdistrict in Mojokerto Regency, 2021/2022 and 2022/2023</i> .....	98
4.1.3	Jumlah Sekolah, Guru, dan Murid Sekolah Dasar (SD) di Bawah Kementerian Pendidikan dan Kebudayaan Menurut Kecamatan di Kabupaten Mojokerto, 2021/2022 dan 2022/2023 .....	99
	<i>Number of Schools, Teachers, and Pupils in Primary Schools Under The Ministry of Education and Culture by Subdistrict in Mojokerto Regency, 2021/2022 and 2022/2023</i> .....	99
4.1.4	Jumlah Sekolah, Guru, dan Murid Madrasah Ibtidaiyah (MI) di Bawah Kementerian Agama Menurut Kecamatan Menurut Kecamatan di Kabupaten Mojokerto, 2021/2022 dan 2022/2023.....	102
	<i>Number of Schools, Teachers, and Pupils in Madrasah Ibtidaiyah (MI) Under The Ministry of Religious Affairs by Subdistrict in Mojokerto Regency, 2021/2022 and 2022/2023</i> .....	102
4.1.5	Jumlah Sekolah, Guru, dan Murid Sekolah Menengah Pertama (SMP) di Bawah Kementerian Pendidikan dan Kebudayaan Menurut Kecamatan di Kabupaten Mojokerto, 2021/2022 dan 2022/2023.....	105
	<i>Number of Schools, Teachers, and Pupils in Junior High Schools Under The Ministry of Education and Culture by Subdistrict in Mojokerto Regency, 2021/2022 and 2022/2023</i> .....	105
4.1.6	Jumlah Sekolah, Guru, dan Murid Madrasah Tsanawiyah (MTs) di Bawah Kementerian Agama Menurut Kecamatan di Kabupaten Mojokerto, 2021/2022 dan 2022/2023 .....	108
	<i>Number of Schools, Teachers, and Pupils in Madrasah Tsanawiyah (MTs) Under The Ministry of Religious Affairs by Subdistrict in</i>	

	Halaman Page
	108
4.1.7	111
	111
4.1.8	114
	114
4.1.9	117
	117
4.1.10	120
	120
4.1.11	125
	125
4.1.12	126
	126
4.1.13	127



	Halaman Page
<i>Percentage of Literate People Aged 15 Years and Over by Gender in Mojokerto Regency, 2019 - 2022</i> .....	127
4.1.14 Jumlah Mahasiswa dan Tenaga Pengajar Menurut Perguruan Tinggi di Kabupaten Mojokerto 2020/2021, 2021/2022, dan 2022/2023.....	128
<i>Number of Students and Teachers by college in Mojokerto Regency 2020/2021, 2021/2022, and 2022/2023</i> .....	128
4.1.15 Jumlah Perpustakaan in Kabupaten Mojokerto , 2022 .....	131
<i>Number of Libraries in Mojokerto Regency, 2022</i> .....	131
<b>4.2 KESEHATAN</b> .....	<b>132</b>
<b>HEALTH</b> .....	<b>132</b>
4.2.1 Jumlah Desa <sup>1</sup> /Kelurahan Yang Memiliki Sarana Kesehatan Menurut Kecamatan di Kabupaten Mojokerto, 2019–2021 .....	132
<i>Number of Villages<sup>1</sup>/Kelurahan Having Health Facilities by Subdistrict in Mojokerto Regency, 2019-2021</i> .....	132
4.2.2 Jumlah Tenaga Kesehatan Menurut Kecamatan di Kabupaten Mojokerto, 2022 .....	138
<i>Number of Health of Workers by District in Mojokerto Regency, 2022</i> ...	138
4.2.3 Jumlah Rumah Sakit Umum, Rumah Sakit Khusus, dan Puskesmas Menurut Kecamatan di Kabupaten Mojokerto, 2021 dan 2022 .....	141
<i>Number of General Hospital, Specialized Hospital, and Public Health Center by Subdistrict in Mojokerto Regency, 2021 and 2022</i> .....	141
4.2.4 Banyaknya Tenaga Medis dan Paramedis di Puskesmas di Kabupaten Mojokerto, 2022 .....	143
<i>Number of Physician and Paramedic at Public Health Centre, 2022</i> .....	143
4.2.5 Pencapaian Peserta KB Aktif Menggunakan MKEJ di Kabupaten Mojokerto, 2022 .....	144
<i>Number of Current Users who used MKEJ Methods in Mojokerto Regency, 2022</i> .....	144
4.2.6 Pencapaian Peserta KB Aktif Menggunakan Non MKEJ di Kabupaten Mojokerto, 2022 .....	145
<i>Number of Current Users who used Non MKEJ Methods in Mojokerto Regency, 2022</i> .....	145
4.2.7 Pencapaian Peserta KB Baru di Kabupaten Mojokerto, 2022 .....	146
<i>Number of New Participant of Family Planning in Mojokerto Regency,</i>	

	Halaman Page
2022.....	146
4.2.8 Pencapaian Peserta KB Baru Menggunakan MKEJ di Kabupaten Mojokerto, 2022 .....	147
<i>Number of New Participant who used MKEJ Methods in Mojokerto Regency, 2022.....</i>	147
4.2.9 Pencapaian Peserta KB Baru Menggunakan Non MKEJ di Kabupaten Mojokerto, 2022 .....	148
<i>Number of New Participant who used Non MKEJ Methods in Mojokerto Regency, 2022.....</i>	148
4.2.10 Pencapaian Peserta KB Aktif Swasta di Kabupaten Mojokerto, 2022 .....	149
<i>Number of Private Current Users in Mojokerto Regency, 2022.....</i>	149
4.2.11 Pencapaian Peserta KB Aktif Swasta Menggunakan MKEJ di Kabupaten Mojokerto, 2022 .....	150
<i>Number of Private Current Users who used MKEJ Methods in Mojokerto Regency, 2022.....</i>	150
4.2.12 Pencapaian Peserta KB Aktif Swasta Menggunakan Non MKEJ di Kabupaten Mojokerto, 2022 .....	151
<i>Number of Private Current Users who used Non MKEJ Methods in Mojokerto Regency, 2022.....</i>	151
4.2.13 Perkembangan Strata Keluarga Sejahtera di Kabupaten Mojokerto, 2022 .....	152
<i>Growth of Prosperous Family Strata in Mojokerto Regency, 2022 .....</i>	152
4.2.14 Jumlah Pasien Rawat Inap Menurut Kelas Kamar dan Jenis Kelamin di RSUD RA. Basoeni .....	153
<i>Number of Opname Patient by Class Room and Sex at RA. Basoeni Local Public Hospital .....</i>	153
4.2.15 Jumlah Pasien Rawat Inap Menurut Kelas Kamar dan Jenis Kelamin di RSUD Prof. Dr. Soekandar .....	154
<i>Number of Opname Patient by Class Room and Sex at RSUD Prof. Dr. Soekandar Local Public Hospital .....</i>	154
<b>4.3 AGAMA DAN SOSIAL LAINNYA .....</b>	<b>155</b>
<b>RELIGION AND OTHER SOCIAL AFFAIRS .....</b>	<b>155</b>
4.3.1 Jumlah Penduduk Menurut Kecamatan dan Agama yang Dianut di Kabupaten Mojokerto, 2022 .....	155

	Halaman Page
	<i>Population by Subdistrict and Religion in Mojokerto Regency, 2022</i> ..... 155
4.3.2	Jumlah Tempat Peribadatan Menurut Kecamatan di Kabupaten Mojokerto, 2022 ..... 156 <i>Number of Places of Worship by Subdistrict in Mojokerto Regency, 2022</i> ..... 156
4.3.3	<i>Jumlah Desa<sup>1</sup>/Kelurahan yang Mengalami Bencana Alam<sup>2</sup> Menurut Kecamatan di Kabupaten Mojokerto, 2019 - 2021</i> ..... 157 <i>Number of Villages<sup>1</sup>/Kelurahan that Had Natural Disaster<sup>2</sup> by Subdistrict in Mojokerto Regency, 2019-2021</i> ..... 157
4.3.4	Jemaah Haji yang Berangkat Menurut Kecamatan di Kabupaten Mojokerto, 2022 ..... 160 <i>Haji Pilgrims Embarked by District in Mojokerto Regency, 2022</i> ..... 160
4.3.5	Jumlah Pernikahan Menurut Lokasi dan Kecamatan di Kabupaten Mojokerto, 2022 ..... 161 <i>The Amount of Population who Get Married Detailed based on Location and District in Mojokerto Regency, 2022</i> ..... 161
4.3.6	Jumlah Korban yang Diakibatkan Bencana Alam Menurut Kecamatan di Kabupaten Mojokerto, 2022..... 162 <i>Number of Victims Due to Natural Disaster by Subdistrict in Mojokerto Regency, 2022</i> ..... 162
4.3.7	Jumlah Kerusakan Rumah yang Diakibatkan Bencana Alam Menurut Kecamatan di Kabupaten Mojokerto, 2022 ..... 166 <i>Number of Damaged Houses Due to Natural Disaster by Subdistrict in Mojokerto Regency, 2022</i> ..... 166
4.3.8	Jumlah Kejadian Bencana Non-alam Menurut Kecamatan di Kabupaten Mojokerto, 2022 ..... 167 <i>Number of Non-Natural Disaster Events by Subdistrict in Mojokerto Regency, 2022</i> ..... 167
4.3.9	Jumlah Korban yang Diakibatkan Bencana Non-alam Menurut Kecamatan di Kabupaten Mojokerto, 2022..... 168 <i>Number of Victims Due to Non-Natural Disaster by Subdistrict in Mojokerto Regency, 2022</i> ..... 168
4.3.10	Jumlah Kerusakan Rumah yang Diakibatkan Bencana Non-alam Menurut Kecamatan di Kabupaten Mojokerto, 2022 ..... 171 <i>Number of Damaged Houses Due to Non-Natural Disaster by</i>

	Halaman Page
<i>Subdistrict in Mojokerto Regency, 2022</i> .....	171
4.3.11 Jumlah Desa/Kelurahan yang Mengalami Bencana Alam Menurut Kecamatan di Kabupaten Mojokerto, 2020-2022 .....	172
<i>Number of Villages that Had Natural Disaster by Subdistrict in Mojokerto Regency, 2020-2022</i> .....	172
4.3.12 Jumlah Penerima Bantuan (kepala keluarga) dan Anggaran Bantuan Sosial Pangan Menurut Kecamatan di Kabupaten Mojokerto, 2022 .....	178
<i>Number of Aid Recipients (head of household) and Food Social Assistance Budget By Subdistrict in Mojokerto Regency, 2022</i> .....	178
4.3.13 Data Penyandang Masalah Kesejahteraan Sosial Menurut Kecamatan di Kabupaten Mojokerto, 2022.....	179
<i>Data of Persons with Social Welfare Problems By Subdistrict in Mojokerto Regency, 2022</i> .....	179
4.3.14 Data Potensi dan Sumber Kesejahteraan Sosial Menurut Kecamatan di Kabupaten Mojokerto, 2022.....	196
<i>Potential Data and Sources of Social Welfare by Subdistrict in Mojokerto Regency, 2022</i> .....	196
4.3.15 Jumlah Lembaga Panti Asuhan Yatim Piatu (PAY) Menurut Kecamatan di Kabupaten Mojokerto, 2019 - 2022 .....	202
<i>Number of Orphanage By Subdistrict in Mojokerto Regency, 2022</i> .....	202
4.3.16 Jumlah Penghuni Lembaga Panti Asuhan Yatim Piatu (PAY) Menurut Kecamatan di Kabupaten Mojokerto, 2022 .....	203
<i>Number of Hosts Orphanage By Subdistrict in Mojokerto Regency, 2022</i> .....	203
4.3.17 Jumlah Kecelakaan Lalu Lintas, Kasus Kejahatan dan Penyelesaian Kasus Menurut Kepolisian Sektor di Kabupaten Mojokerto, 2022 .....	204
<i>Number of Traffic Accidents, Reported Criminal Cases And Solved Cases by Subdistrict Police Office in Mojokerto Regency, 2022</i> .....	204
4.3.18 Banyaknya Perkara yang Masuk dan Diputuskan Menurut Jenis Perkara di Kabupaten Mojokerto, 2022 .....	206
<i>Number of Cases Received and Sentenced by Kinds of Cases in Mojokerto Regency, 2022</i> .....	206
4.3.19 Banyaknya Perceraian yang Masuk dan yang Diputus Oleh Pengadilan Agama Mojokerto, 2022 .....	208

	Halaman Page
	<i>The number of divorces that have entered and are terminated by the Mojokerto Religious Court, 2022</i> ..... 208
4.3.20	Perkara Perdata Permohonan Yang Masuk dan Yang Diputus oleh Pengadilan Negeri Agama Mojokerto, 2022..... 209 <i>Civil Cases to Request Received and Sentenced by Court of First Instance, 2022</i> ..... 209
4.3.21	Perkara Perdata Gugatan Yang Masuk dan Yang Diputus oleh Pengadilan Negeri Mojokerto, 2022 ..... 210 <i>Civil Cases to Claim Received and Sentenced by Court of First Instance, 2022</i> ..... 210
4.3.22	Perkara Pidana Biasa Yang Masuk dan Yang Diputus oleh Pengadilan Negeri Mojokerto, 2022 ..... 211 <i>Criminal Cases Received and Sentenced by Court of First Instance, 2022</i> ..... 211
4.3.23	Perkara Pidana Ringan Yang Masuk dan Yang Diputus oleh Pengadilan Negeri Mojokerto, 2022 ..... 212 <i>Light Criminal Cases Received and Sentenced by Court of First Instance, 2022</i> ..... 212
4.3.24	Perkara Pidana Pelanggaran Lalu Lintas Yang Masuk dan Yang Diputus Oleh Pengadilan Negeri Mojokerto, 2022..... 213 <i>Traffic Collision of Criminal Cases Received and Sentenced by Court of First Instance, 2022</i> ..... 213
4.3.25	Banyaknya Perkara Menurut Menurut Jenis Dan Bulan di Kabupaten Mojokerto, 2022 ..... 214 <i>Number of Cases by Type and Month in Mojokerto Regency, 2022</i> ..... 214
<b>4.4</b>	<b>KEMISKINAN ..... 215</b> <b>POVERTY..... 215</b>
4.4.1	Garis Kemiskinan, Jumlah, dan Persentase Penduduk Miskin di Kabupaten Mojokerto, 2015–2022..... 215 <i>Poverty Line, Number, and Percentage of Poor People in Mojokerto Regency, 2015–2022</i> ..... 215
4.4.2	Indeks Kedalaman Kemiskinan dan Indeks Keparahan Kemiskinan di Kabupaten Mojokerto, 2015–2022..... 216 <i>Poverty Gap Index and Poverty Severity Index in Mojokerto Regency, 2015–2022</i> ..... 216

	Halaman Page
<b>5. PERTANIAN, KEHUTANAN, PETERNAKAN, DAN PERIKANAN/ AGRICULTURE, FORESTRY, LIVESTOCK, AND FISHERY .....</b>	<b>217</b>
<b>5.1 HORTIKULTURA .....</b>	<b>227</b>
<b>HORTICULTURE.....</b>	<b>227</b>
5.1.1 Luas Panen Tanaman Sayuran Menurut Kecamatan dan Jenis Tanaman (ha), 2021 dan 2022 .....	227
<i>Harvested Area of Vegetables by Subdistrict and Kind of Plant (ha), 2021 and 2022 .....</i>	227
5.1.2 Produksi Tanaman Sayuran Menurut Kecamatan dan Jenis Tanaman (kuintal), 2021 dan 2022 .....	234
<i>Production of Vegetables by Subdistrict and Kind of Plant (quintal), 2021 dan 2022 .....</i>	234
5.1.3 Luas Panen Tanaman Sayuran dan Buah-buahan Semusim Menurut Jenis Tanaman (ha), 2018–2022 .....	241
<i>Harvested Area of Seasonal Vegetables and Fruits by Kind of Plant (ha), 2018–2022.....</i>	241
5.1.4 Produksi Tanaman Sayuran dan Buah-buahan Semusim Menurut Jenis Tanaman (kuintal), 2018–2022.....	243
<i>Production of Seasonal Vegetables and Fruits by Kind of Plant (quintal), 2018–2022 .....</i>	243
5.1.5 Luas Panen Tanaman Biofarmaka Menurut Kecamatan dan Jenis Tanaman (m <sup>2</sup> ), 2021 dan 2022.....	245
<i>Harvested Area of Medicinal Plants by Subdistrict and Kind of Plant (m<sup>2</sup>), 2021 and 2022.....</i>	245
5.1.6 Produksi Tanaman Biofarmaka Menurut Kecamatan dan Jenis Tanaman (kg), 2021 and 2022 .....	249
<i>Production of Medicinal Plants by Subdistrict and Kind of Plant (kg) 2021 and 2022 .....</i>	249
5.1.7 Luas Panen Tanaman Biofarmaka Menurut Jenis Tanaman (m <sup>2</sup> ), 2019–2022.....	253
<i>Harvested Area of Medicinal Plants by Kind of Plant (m<sup>2</sup>), 2019–2022 ..</i>	253
5.1.8 Produksi Tanaman Biofarmaka Menurut Jenis Tanaman (kg), 2019–2022.....	254
<i>Production of Medicinal Plants by Kind of Plant (kg), 2019–2022.....</i>	254
5.1.9 Luas Panen Tanaman Hias Menurut Kecamatan dan Jenis Tanaman	

	Halaman Page
(m <sup>2</sup> ), 2021 and 2022 .....	255
<i>Harvested Area of Ornamental Plants by Subdistrict and Kind of Plant (m<sup>2</sup>), 2021 and 2022.....</i>	<i>255</i>
5.1.10 Produksi Tanaman Hias Menurut Kecamatan dan Jenis Tanaman (tangkai), 2021 and 2022.....	261
<i>Production of Ornamental Plants by Subdistrict and Kind of Plant (stalks), 2021 and 2022 .....</i>	<i>261</i>
5.1.11 Luas Panen Tanaman Hias Menurut Jenis Tanaman (m <sup>2</sup> ), 2019–2022 .....	267
<i>Harvested Area of Ornamental Plants by Kind of Plant (m<sup>2</sup>), 2019–2022 .....</i>	<i>267</i>
5.1.12 Produksi Tanaman Hias Menurut Jenis Tanaman (tangkai), 2019–2022 .....	268
<i>Production of Ornamental Plants by Kind of Plant (stalks), 2019–2022 .....</i>	<i>268</i>
5.1.13 Produksi Buah-buahan Menurut Kecamatan dan Jenis Tanaman (kuintal)2021 and 2022 .....	269
<i>Production of Fruits by Subdistrict and Kind of Plant (quintal), 2021 and 2022.....</i>	<i>269</i>
5.1.14 Produksi Buah–Buahan dan Sayuran Tahunan Menurut Jenis Tanaman (ton), 2018–2022.....	278
<i>Production of Annual Fruits and vegetables by Kind of Plant (ton), 2018–2022 .....</i>	<i>278</i>
<b>5.2 PERKEBUNAN.....</b>	<b>279</b>
<b><i>ESTATE CROPS .....</i></b>	<b><i>279</i></b>
5.2.1 Luas Areal Tanaman Perkebunan Menurut Kecamatan dan Jenis Tanaman (ha), 2021 dan 2022 .....	279
<i>Planted Area of Estate Crops by Subdistrict and Type of Crops (ha), 2021 dan 2022 .....</i>	<i>279</i>
5.2.2 Produksi Perkebunan Menurut Kecamatan dan Jenis Tanaman (ribu ton), 2021 dan 2022.....	283
<i>Production of Estate by Subdistrict and Type of Crops (thousand tons), 2021 and 2022.....</i>	<i>283</i>

	Halaman Page
5.2.3	Luas Areal Tanaman Perkebunan Rakyat Menurut Jenis Tanaman di Kabupaten Mojokerto (ha), 2018–2022..... 287 <i>Planted Area of Estate Crops by Type of Crops in Mojokerto Regency (ha), 2018–2022..... 287</i>
5.2.4	Produksi Perkebunan Rakyat Menurut Jenis Tanaman di Kabupaten Mojokerto (ton), 2018–2022..... 288 <i>Production of Estates by Type of Crops in Mojokerto Regency (ton), 2018–2022..... 288</i>
<b>5.3</b>	<b>TANAMAN PANGAN ..... 289</b> <b>FOODCROPS ..... 289</b>
5.3.1	Luas Lahan Sawah Menurut Kecamatan dan Jenis Pengairan di Kabupaten Mojokerto (ha), 2022 ..... 289 <i>Area of Wetland by Subdistrict and Type of Irrigation in Mojokerto Regency, 2022 ..... 289</i>
5.3.2	Luas Lahan Tegal/Kebun, Ladang/Huma, dan Lahan yang Sementara Tidak Diusahakan Menurut Kecamatan di Kabupaten Mojokerto (ha), 2022..... 290 <i>Area of Dry Field/Garden, Shifting Cultivation, Land and Temporarily Unused Land by Subdistrict in Mojokerto Regency (ha), 2022 ..... 290</i>
5.3.3	Luas Panen Jagung, Kedelai, Kacang Tanah, Kacang Hijau, Ubi Kayu, Ubi Jalar Menurut Kecamatan di Kabupaten Mojokerto, 2022 Harvested Area of Maize, Soybean, Peanut, Mungbean, Cassava, and Sweet Potato by Subdistrict in Mojokerto Regency, 2022..... 291
<b>5.4</b>	<b>PETERNAKAN..... 292</b> <b>LIVESTOCK..... 292</b>
5.4.1	Populasi Ternak Menurut Kecamatan dan Jenis Ternak di Kabupaten Mojokerto, 2022..... 292 <i>Livestock Population by Subdistrict and Kind of Livestock in Mojokerto Regency, 2022..... 292</i>
5.4.2	Populasi Unggas Menurut Kecamatan dan Jenis Unggas di Kabupaten Mojokerto, 2022..... 294 <i>Poultry Population by Subdistrict and Kind of Poultry in Mojokerto Regency, 2022..... 294</i>
<b>5.5</b>	<b>PERIKANAN..... 295</b> <b>FISHERY..... 295</b>



	Halaman Page
5.5.1	Jumlah Rumah Tangga Perikanan Tangkap Menurut Kecamatan dan Subsektor di Kabupaten Mojokerto, 2021-2022..... 295 <i>Number of Fish Capture Households by Subdistrict and Subsector in Mojokerto Regency, 2021-2022</i> ..... 295
5.5.2	Produksi Perikanan Tangkap Menurut Kecamatan dan Subsektor di Kabupaten Mojokerto (ton), 2021-2022 ..... 296 <i>Production of Fish Capture by Subdistrict and Subsector in Mojokerto Regency (ton), 2021-2022</i> ..... 296
5.5.3	Jumlah Rumah Tangga dan Produksi Perikanan Tangkap Menurut Kecamatan dan Subsektor di Kabupaten Mojokerto (ton), 2022..... 297 <i>Number Households and Production of Aquaculture by Subdistrict and Subsector in Mojokerto Regency (ton), 2021</i> ..... 297
5.5.4	Produksi dan Nilai Produksi Perikanan Menurut Jenis Ikan di Kabupaten Mojokerto, 2021 ..... 298 <i>Production and Fishery Production Value by Kind of Fish in Mojokerto Regency (ton), 2021</i> ..... 298
<b>5.6</b>	<b>KEHUTANAN ..... 299</b> <b>FORESTRY</b> ..... 299
5.6.1	Luas Kawasan Hutan dan Konservasi Perairan Menurut Kecamatan di Kabupaten Mojokerto (ribu ha), 2022 ..... 299 <i>Extent of Forest Area, Inland Water, Coastal, and Marine Ecosystem by Subdistrict in Mojokerto Regency, 2022 (thousand ha)</i> ..... 299
5.6.2	Luas Kawasan Hutan dan Perairan Menurut Kecamatan di Kabupaten Mojokerto (hektar), 2022 ..... 300 <i>Forest and Inland Water Area by Subdistrict in Mojokerto Regency (hectare), 2022</i> ..... 300
5.6.3	Produksi Kayu Hutan Menurut Jenis Produksi di Kabupaten Mojokerto (m3), 2017 -2022 ..... 301 <i>Timber Production by Type of Product in Mojokerto Regency (m3), 2017 -2022</i> ..... 301
<b>6.</b>	<b>PERTAMBANGAN DAN ENERGI/MINING AND ENERGY ..... 303</b>
6.1	Daya Terpasang, Produksi, dan Distribusi Listrik PT. PLN (Persero) pada Cabang/Ranting PLN Menurut Kecamatan di Kabupaten Mojokerto, 2022 ..... 309

	Halaman Page
	<i>Installed Electricity Power, Production, and Distribution of PT. PLN (Persero) at PLN Branch by Subdistrict in Mojokerto Regency, 2022</i> ..... 309
6.2	Jumlah Pelanggan Listrik Menurut Kecamatan di Kabupaten Mojokerto, 2018–2022 ..... 310 <i>Number of Electricity Customers by Subdistrict in Mojokerto Regency, 2018–2022</i> ..... 310
6.3	Jumlah Pelanggan dan Air yang Disalurkan Menurut Kecamatan di Kabupaten Mojokerto, 2022 ..... 311 <i>Number of Customers and Distributed Clean Water by Subdistrict in Mojokerto Regency, 2022</i> ..... 311
6.4	Jumlah Pelanggan dan Air yang Disalurkan Menurut Jenis Pelanggan di Kabupaten Mojokerto, 2022 ..... 312 <i>Number of Customers and Distributed Clean Water by Type of Consumers in Mojokerto Regency, 2022</i> ..... 312
6.5	Jumlah Pelanggan Menurut Tipe Pelanggan dan Kecamatan di Kabupaten Mojokerto, 2022 ..... 313 <i>Number of Customers by Type of Customers and Subdistrict in Mojokerto Regency, 2022</i> ..... 313
6.6	Banyaknya Tenaga Listrik yang Disalurkan, Jumlah Pelanggan dan Nilai Produksi Per Bulan di Kabupaten Mojokerto, 2022 ..... 314 <i>Number Of Electrics Energy Distributed, Number of Consumers, and Value of Production per Month at Mojokerto Regency, 2022</i> ..... 314
6.7	Pendapatan Listrik Menurut Tipe Pelanggan di Kabupaten Mojokerto 2022 ..... 315 <i>Income of Electricity by Costumers Type in Mojokerto Regency, 2022</i> .... 315
<b>7.</b>	<b>PARIWISATA/TOURISM</b> ..... <b>317</b>
7.1	Jumlah Rumah Makan/Restoran Menurut Kecamatan di Kabupaten Mojokerto, 2019-2022 ..... 324 <i>Number of Restaurants by Subdistrict in Mojokerto Regency, 2019-2022</i> ..... 324
7.2	Jumlah Akomodasi Hotel Menurut Kecamatan di Kabupaten Mojokerto, 2021-2022 ..... 325 <i>Number of Hotel Accomodations by Subdistrict in Mojokerto Regency, 2021-2022</i> ..... 325

	Halaman Page
7.3	Jumlah Wisatawan Mancanegara dan Domestik di Kabupaten Mojokerto, 2020-2022..... 326 <i>Number of International and Domestic Visitors in Mojokerto Regency, 2020-2022</i> ..... 326
7.4	Jumlah Objek Wisata Menurut Jenis dan Kecamatan di Kabupaten Mojokerto, 2022 ..... 327 <i>Number of Tourism Object by Type and Subdistrict in Mojokerto Regency, 2022</i> ..... 327
7.5	Jumlah Pengunjung Wisatawan Dosemstik dan Mancanegara Menurut Jenis Objek Wisata dan Kecamatan di Kabupaten Mojokerto, 2022 ..... 328 <i>Number of Domestic and International Visitor/Tourism by Type of Tourism Object and District in Mojokerto Regency, 2022</i> ..... 328
<b>8.</b>	<b>TRANSPORTASI DAN KOMUNIKASI/TRANSPORTATION AND COMMUNICATION</b> ..... <b>331</b>
<b>8.1</b>	<b>TRANSPORTASI</b> ..... <b>338</b> <b>TRANSPORTATION</b> ..... <b>338</b>
8.1.1	Panjang Jalan Menurut Tingkat Kewenangan Pemerintahan di Kabupaten Mojokerto (km), 2020..... 338 <i>Length of Roads by Level of Government Authority in Mojokerto Regency (km), 2020</i> ..... 338
8.1.2	Panjang Jalan Menurut Jenis Permukaan Jalan di Kabupaten Mojokerto (km), 2022 ..... 339 <i>Length of Roads by Type of Road Surface in Mojokerto Regency (km), 2022</i> ..... 339
8.1.3	Panjang Jalan Menurut Kondisi Jalan di Kabupaten Mojokerto (km), 2022 ..... 340 <i>Length of Roads by Condition of Roads in Mojokerto Regency (km), 2022</i> ..... 340
8.1.4	Banyaknya Jembatan di Kabupaten Mojokerto, 2020 - 2022..... 341 <i>Number of Bridges in Mojokerto Regency, 2020 - 2022</i> ..... 341
8.1.5	Jumlah Kendaraan Wajib Uji Menurut Jenis Kendaraan dan Bahan Bakar, 2022 ..... 342 <i>Number of Vehicle Obligated to Test by Kinds and Fuel, 2022</i> ..... 342

	Halaman Page
8.1.6	Jumlah Pengusaha dan Armada Truk, 2022 ..... 343 <i>Number of Entrepreneur and Fleet of Trucks, 2022</i> ..... 343
8.1.7	Jumlah Permukiman dan Pertanahan Menurut Kecamatan di Kabupaten Mojokerto, 2022 ..... 344 <i>Number of Settlement and Land by Subdistrict in Mojokerto Regency, 2022</i> ..... 344
8.1.8	Panjang Jalan Menurut Kecamatan dan Pemerintahan yang Berwenang Mengelolanya di Kabupaten Mojokerto (km), 2022 ..... 345 <i>Length of Roads by Subdistrict and Level of Government Authority in Mojokerto Regency (km), 2022</i> ..... 345
<b>8.2</b>	<b>KOMUNIKASI..... 346</b> <b>COMMUNICATION..... 346</b>
8.2.1	Jumlah Kantor Pos Pembantu Menurut Kecamatan di Kabupaten M Mojokerto, 2019–2022 ..... 346 <i>Number of Post Offices Subsidiaries by Subdistrict in Mojokerto Regency, 2019–2022</i> ..... 346
8.2.2	Indikator Komunikasi di Kabupaten Mojokerto, 2019 - 2022 ..... 347 <i>Communication Indicator in Mojokerto Regency Areas, 2019 - 2022</i> .... 347
8.2.3	Banyaknya Kegiatan Penerangan Menurut Media Yang Digunakan 2022 ..... 348 <i>Number of Socialize Activity by Media 2022</i> ..... 348
<b>9.</b>	<b>PERBANKAN, KOPERASI, DAN HARGA-HARGA/BANKING, COOPERATIVE, AND PRICES ..... 353</b>
9.1	Jumlah Koperasi Aktif Menurut Kecamatan di Kabupaten Mojokerto, 2019-2022 ..... 359 <i>Number of Active Cooperative by Subdistrict in Mojokerto Regency, 2019-2022</i> ..... 359
9.2	Jumlah Koperasi Menurut Jenis Koperasi dan Kecamatan di Kabupaten Mojokerto, 2022 ..... 360 <i>Number of Cooperatives by Type of Cooperative and Subdistrict in Mojokerto Regency, 2022</i> ..... 360
9.3	Jumlah Koperasi Menurut Kecamatan di Kabupaten Mojokerto, 2022 ..... 361 <i>Number of Cooperative by Subdistrict in Mojokerto Regency, 2022</i> ..... 361

	Halaman Page
9.4	Jumlah Koperasi Menurut Kelompok Koperasi di Kabupaten Mojokerto, 2022 ..... 364 <i>Number of Cooperative by Group of Cooperative in Mojokerto Regency, 2022</i> ..... 364
9.5	Jumlah Koperasi Menurut Jenis Koperasi di Kabupaten Mojokerto, 2022 ..... 367 <i>Number of Cooperatives by Type of Cooperative in Mojokerto Regency, 2022</i> ..... 367
9.6	Jumlah Koperasi Menurut Sektor Usaha di Kabupaten Mojokerto, 2022 ..... 370 <i>Number of Cooperative by Bussiness Sector in Mojokerto Regency, 2022</i> ..... 370
9.7	Jumlah Pengembang Perumahan dan Jumlah Unit Rumah yang Dibangun, 2022 ..... 373 <i>Number of Housing Developers and Number of Housing Units Built, 2022</i> ..... 373
<b>10.</b>	<b>PENGELUARAN PENDUDUK/POPULATION EXPENDITURE ..... 375</b>
10.1	Rata-rata Pengeluaran per Kapita Sebulan Menurut Kelompok Komoditas (rupiah) di Kabupaten Mojokerto, 2021 dan 2022 ..... 382 <i>Monthly Average Expenditure per Capita by Commodity Group (rupiahs) in Mojokerto Regency, 2021 dan 2022</i> ..... 382
10.2	Persentase Pengeluaran per Kapita Sebulan Menurut Kelompok Komoditas di Kabupaten Mojokerto, 2021 dan 2022 ..... 383 <i>Percentage of Monthly Expenditure per Capita by Commodity Group in Mojokerto Regency, 2021 and 2022</i> ..... 383
10.3	Rata-Rata Konsumsi Kalori Perkapita Sehari Menurut Kelompok Komoditas Makanan dan Kelompok Pengeluaran (Kcal), 2022 ..... 384 <i>Average Per Capita Daily Calorie Consumption by Food Commodity Group and Expenditure Group (Kcal), 2022</i> ..... 384
10.4	Rata-Rata Konsumsi Protein Perkapita Sehari Menurut Kelompok Komoditas Makanan dan Kelompok Pengeluaran (Gram), 2022 ..... 385 <i>Average Per Capita Daily Protein Consumption According to Food Commodity Groups and Expenditure Groups (Gram), 2022</i> ..... 385
<b>11.</b>	<b>PERDAGANGAN/TRADE ..... 387</b>

	Halaman Page
11.1	Jumlah Sarana Perdagangan Menurut Jenisnya di Kabupaten Mojokerto, 2019–2022..... 393 <i>Number of Trading Facilities by Type of Facility in Mojokerto Regency, 2019–2022</i> ..... 393
11.2	Jumlah Perusahaan, Tenaga Kerja dan Nilai Produksi Menurut Klasifikasi Industri di Kabupaten Mojokerto, 2022 ..... 394 <i>Number of Establishment, Employees and Production Value by Industrial Classification in Mojokerto Regency, 2022</i> ..... 394
11.3	Sebaran Kelompok Kategori Usaha Mikro di Kabupaten Mojokerto, 2022 ..... 395 <i>Distribution of Micro Business Cluster in Mojokerto Regency, 2022</i> ..... 395
11.4	Jumlah Industri dan Nilai Investasi Menurut Kecamatan di Kabupaten Mojokerto, 2022 ..... 397 <i>Number of Industry and Investation Value by Subdistrict in Mojokerto Regency, 2022</i> ..... 397
11.5	Nilai Ekspor ke Negara Tujuan Ekspor (US\$), 2019–2022..... 398 <i>Export Value to the Export Destination Countries (US\$), 2019–2022</i> ..... 398
11.6	Nilai Ekspor Kabupaten Mojokerto Menurut Bulan (US\$), 2019–2022 399 <i>Export Value of Mojokerto Regency by Months (US\$), 2019–2022</i> ..... 399
11.7	Banyaknya Proyek PMDN Yang Disetujui Menurut Sektor, 2019–2022 400 <i>Number of Domestic Investment Project which Agreed by Sector, 2019–2022</i> ..... 400
11.8	Banyaknya Proyek PMA Yang Disetujui Menurut Sektor, 2019–2022 402 <i>Number of Foreign Investment Project which Agreed by Sector, 2019–2022</i> ..... 402
11.9	Jumlah Penerbitan Nomor Induk Berusaha (NIB) Baru per Bulan, 2022 ..... 404 <i>Number of New Sign of Company Register Published per Month, 2022</i> ..... 404
11.10	Banyaknya Pemegang Surat Ijin Usaha Perdagangan (SIUP) Menurut Golongan Usaha, 2022 ..... 405 <i>Number of SIUP's Holder by Business Faction, 2022</i> ..... 405
11.11	Banyaknya Perusahaan Baru Menurut Sektor, 2019–2022..... 406 <i>Number of New Establishments by Sector, 2019–2022</i> ..... 406
11.12	Jumlah Perusahaan Menurut Bentuk Badan Hukum di Kabupaten Mojokerto, 2017–2022..... 407

	Halaman Page
	<i>Number of Establishments by Type of Business Entity in Mojokerto Regency, 2017–2022</i> ..... 407
11.13	Mutasi Operasional Stock Beras untuk Wilayah Kabupaten Mojokerto (Kg), 2022 ..... 408 <i>Number of Establishments by Type of Business Entity in Mojokerto Regency, 2017–2022</i> ..... 408
11.14	Prognosa dan Realisasi Pengadaan Gabah/Beras untuk Wilayah Kabupaten Mojokerto, 2022 ..... 410 <i>Prognosis and Realization of Rice Supply for Region II Mojokerto Regency, 2022</i> ..... 410
11.15	Kebijakan Harga Dasar Gabah dan Harga Pembelian Gabah/Beras, 2004–2022 ..... 412 <i>The Policy of Base Price of Rice and Purchase Price of Rice, 2004–2022</i> . 412
11.16	Jumlah Pembelian Kendaraan Bermotor Baru Roda Empat per Bulan, 2018–2022 ..... 414 <i>Monthly Number of New Motorcar Purchosed, 2018–2022</i> ..... 414
11.17	Pendapatan Daerah dari Obyek Pajak Kendaraan Bermotor, 2018–2022 ..... 415 <i>Local Revenue from Object of Motor Vehicle Texas, 2018–2022</i> ..... 415
11.18	Jumlah Kendaraan Bermotor Menurut Kecamatan dan Jenis Kendaraan di Kabupaten Mojokerto, 2022 ..... 416 <i>Number of Motor Vehicles by Subdistrict and Type of Vehicle in Mojokerto Regency, 2022</i> ..... 416
11.19	Jumlah Pembelian Kendaraan Bermotor Baru Roda Dua per Bulan 2018-2022..... 417 <i>Monthly Number of New Motorcycle Purchased 2018-2022</i> ..... 417
<b>12.</b>	<b>SISTEM NERACA REGIONAL/SYSTEM OF REGIONAL ACCOUNTS</b> ..... <b>419</b>
12.1.	Produk Domestik Regional Bruto Atas Dasar Harga Berlaku Menurut Lapangan Usaha (miliar rupiah) di Kabupaten Mojokerto, 2018–2022 ..... 428 <i>Gross Regional Domestic Product at Current Market Prices by Industry (billion rupiahs) in Mojokerto Regency, 2018–2022</i> ..... 428

.12.2	<i>Produk Domestik Regional Bruto Atas Dasar Harga Konstan 2010 Menurut Lapangan Usaha di Kabupaten Mojokerto (miliar rupiah), 2018–2022 .....</i>	430
	<i>Gross Regional Domestic Product at 2010 Constant Market Prices by Industry in Mojokerto Regency (billion rupiahs), 2018–2022.....</i>	430
12.3	Distribusi Persentase Produk Domestik Regional Bruto Atas Dasar Harga Berlaku Menurut Lapangan Usaha di Kabupaten Mojokerto, 2018–2022.....	432
	<i>Percentage Distribution of Gross Regional Domestic Product at Current Market Prices by Industry in Mojokerto Regency, 2018–2022....</i>	432
12.4	Laju Pertumbuhan Produk Domestik Regional Bruto Atas Dasar Harga Konstan 2010 Menurut Lapangan Usaha di Kabupaten Mojokerto (persen), 2018–2022 .....	434
	<i>Growth Rate of Gross Regional Domestic Product at 2010 Constant Market Prices by Industry in Mojokerto Regency (percent), 2018–2022.</i>	434
12.5	Produk Domestik Regional Bruto Atas Dasar Harga Berlaku Menurut Jenis Pengeluaran di Kabupaten Mojokerto (juta rupiah), 2018–2022.....	436
	<i>Gross Regional Domestic Product at Current Market Prices by Type of Expenditure in Mojokerto Regency (million rupiahs), 2018–2022 .....</i>	436
12.6	Produk Domestik Regional Bruto Atas Dasar Harga Konstan 2010 Menurut Jenis Pengeluaran di Kabupaten Mojokerto (juta rupiah), 2018–2022.....	437
	<i>Gross Regional Domestic Product at 2010 Constant Market Prices by Type of Expenditure in Mojokerto Regency (million rupiahs), 2018–2022 .....</i>	437
12.7	Distribusi Persentase Produk Domestik Regional Bruto Atas Dasar Harga Konstan Menurut Lapangan Usaha, 2018–2022 .....	438
	<i>Gross Regional Domestic Product at 2010 Constant Market Percentage Distribution of Gross Regional Domestic Product at 2010 Constant Market Prices by Industry, 2018–2022.....</i>	438
12.8	Indeks Harga Implisit Produk Domestik Regional Bruto Menurut Lapangan Usaha (persen), 2018–2021 .....	440
	<i>Implicit Price Index Gross Regional Domestic Product by Industry (percent), 2018–2022.....</i>	440



12.9	Laju Indeks Harga Implisit Produk Domestik Regional Bruto Menurut Lapangan Usaha (persen), 2018–2022 .....	442
	<i>Growth Rate of Implicit Price Index Gross Regional Domestic Product by Industry (percent), 2018–2022 .....</i>	442
12.10	Distribusi Produk Domestik Regional Bruto Atas Dasar Harga Berlaku Kabupaten Mojokerto Menurut Menurut Jenis Pengeluaran (persen), 2018–2022.....	444
	<i>Distribution of Gross Regional Domestic Product at Current Market Prices of Mojokerto Regency by Expenditure (percent), 2018–2022.....</i>	444
12.11	Laju Pertumbuhan Produk Domestik Regional Bruto Atas Dasar Harga Konstan 2010 Kabupaten Mojokerto Menurut Jenis Pengeluaran (persen), 2018–2022.....	445
	<i>Growth Rate of Gross Regional Domestic Product at 2010 Constant Market Prices of Mojokerto Regency by Expenditure (percent), 2018–2022.....</i>	445
<b>13.</b>	<b>PERBANDINGAN ANTAR KABUPATEN/KOTA/ REGENCY/ MUNICIPAL COMPARISON .....</b>	<b>447</b>
13.1	Jumlah Penduduk Menurut Kabupaten/Kota di Provinsi Jawa Timur, 2018–2022 .....	454
	<i>Population by Regency/Municipality in East Java Province, 2018–2022.....</i>	454
13.2	Laju Pertumbuhan Produk Domestik Regional Bruto Atas Dasar Harga Konstan 2010 Menurut Kabupaten/Kota di Provinsi Jawa Timur (persen), 2019–2022.....	455
	<i>Rate of Growth of Gross Regional Domestic Products at Constant 2010 Prices by Regency/Municipality in East Java Province (percent), 2019–2022 .....</i>	455
13.3	Jumlah Penduduk Miskin Menurut Kabupaten/Kota di Provinsi Jawa Timur (ribu), 2018–2022 .....	456
	<i>Number of Poor Population by Regency/Municipality in East Java Province (thousand), 2018–2022 .....</i>	456
13.4	Indeks Pembangunan Manusia Menurut Kabupaten/Kota di Provinsi Jawa Timur, 2018–2022.....	457
	<i>Number of Poor Population by Regency/Municipality in East Java Province (thousand), 2018–2022 .....</i>	457

## DAFTAR GAMBAR/LIST OF FIGURES

		Halaman <i>Page</i>
1.1	Luas Daerah menurut Kecamatan (%), 2022..... <i>Area of Subdistrict (%), 2022 .....</i>	6 6
1.2	Rata-Rata Curah Hujan 2022..... <i>Rainfall Average 2022 .....</i>	7 7
2.1	Jumlah Lembaga Pemberdayaan Masyarakat (LPM) Menurut Kategori 2022..... <i>Number Emporwerment Society Organization by Categories 2022 .....</i>	30 30
2.2	Jumlah Pegawai Negeri Sipil Menurut Tingkat Pendidikan dan Jenis Kelamin di Kabupaten Mojokerto, Desember 2022..... <i>Number of Civil Servants by Educational Level and Sex in Mojokerto Regency, December 2022 .....</i>	31 31
3.1	Pencari Kerja Terdaftar, Lowongan Kerja Terdaftar, dan Penempatan/ Pemenuhan Tenaga Kerja, 2022..... <i>Number of Registered Job Applicatnts, Registered Job Vacancies, and Placement of Workers, 2022 .....</i>	60 60
3.2	Jumlah Penduduk Menurut Kelompok Umur dan jenis Kelamin Berdasarkan Hasil Sensus Penduduk 2020..... <i>Population by Age Groups and Gender Based on SP 2020 Result.....</i>	61 61
4.1	Rasio Jumlah Murid Terhadap Guru Menurut Kecamatan, 2022..... <i>Ratio of the Number of Students to Teachers by District, 2022.....</i>	93 93
4.2	Persentase Penduduk Miskin, 2015 - 2022..... <i>Percentage of Poor Population, 2015 - 2022 .....</i>	94 94
5.1	Produksi Tanaman Sayuran Menurut Kecamatan dan Jenis Tanaman di Kabupaten Mojokerto (kuintal), 2021 dan 2022..... <i>Production of Vegetables by Subdistrict and Kind of Plant in Mojokerto Regency (quintal), 2021 and 2022 .....</i>	225 225
5.2	Luas Panen Tanaman Biofarmaka Menurut Jenis Tanaman ( $m^2$ ), 2019–2022..... <i>Harvested Area of Medicinal Plants by Kind of Plant (<math>m^2</math>), 2019-2022....</i>	226 226
6.1	Jumlah Pelanggan Listrik di Kabupaten Mojokerto, 2018–2022..... <i>Number of Electricity Customers in Mojokerto Regency, 2018–2022.....</i>	307 307

6.2	Persentase Pelanggan Air Bersih Menurut Kategori Pelanggan di Kabupaten Mojokerto, 2022 .....	308
	<i>Percentage of Clean Water Customer by Type of Customer in Mojokerto Regency, 2022 .....</i>	308
7.1	Jumlah Rumah Makan/Restoran di Kabupaten Mojokerto, 2022 .....	322
	<i>Number of Restaurants in Mojokerto Regency, 2022 .....</i>	322
7.2	Jumlah Obyek Wisata Menurut Jenis Obyek Wisata di Kabupaten Mojokerto, 2022 .....	323
	<i>Number of Tourism Object by Type in Mojokerto Regency, 2022 .....</i>	323
8.1	Persentase Panjang Jalan Menurut Kondisi Jalan di Kabupaten Mojokerto (km), 2022 .....	336
	<i>Percentage of Road Length by Road Condition in Mojokerto Regency (km), 2022 .....</i>	336
8.2	Banyaknya Jembatan di Kabupaten Mojokerto, 2022.....	337
	<i>Number of Bridge in Mojokerto Regency, 2022 .....</i>	337
9.1	Jumlah Koperasi Menurut Sektor Usaha di Kabupaten Mojokerto, 2022 .....	357
	<i>Number of Cooperatives by Business Sector in Mojokerto Regency, 2022 .....</i>	357
9.2	Jumlah Koperasi Menurut Jenis Koperasi di Kabupaten Mojokerto, 2022 .....	358
	<i>Number of Cooperatives by Type of Cooperative in Mojokerto Regency, 2022.....</i>	358
10.1	Rata-rata Pengeluaran per Kapita Sebulan menurut Kelompok Komoditas di Kabupaten Mojokerto (%), 2021-2022 .....	380
	<i>Average Monthly Expenditure Per Capita by Commodity Group in Mojokerto Regency (%), 2021-2022 .....</i>	380
10.2	Lima Komoditas Makanan Dengan Rata-rata Konsumsi Kalori Tertinggi, 2022 .....	381
	<i>Five Food Commodities With the Highest Average Calorie Consumption, 2022.....</i>	381
11.1	Jumlah Perusahaan Menurut Klasifikasi Industri di Kabupaten Mojokerto, 2022 .....	391
	<i>Number of Establishment by Industrial Clasification in Mojokerto</i>	

	<i>Regency, 2022</i> .....	391
11.2	Persentase Nilai Ekspor berdasarkan Negara Tujuan Ekspor, 2022 ....	392
	<i>Percentage of Export Value by Export Destination Countries, 2022</i> .....	392
12.1	Produk Domestik Regional Bruto Atas Dasar Harga Berlaku Menurut Lapangan Usaha di Kabupaten Mojokerto (miliar rupiah), 2022 .....	426
	<i>Gross Regional Domestic Product at Current Market Prices by Industry in Mojokerto Regency (billion rupiahs), 2018–2022</i> .....	426
12.2	Laju Pertumbuhan PDRB ADHK 2010 Menurut Lapangan Usaha (persen), 2022.....	427
	<i>Growth Rate of Gross Regional Domestic Product at 2010 Constant Market Prices by Industry (percent), 2022</i> .....	427
13.1	Jumlah Penduduk Menurut Kabupaten/Kota di Provinsi Jawa Timur, 2022.....	452
	<i>Population by Regency/Municipality in East Java Province, 2022.....</i>	452
13.2	5 Kabupaten/Kota dengan Indeks Pembangunan Manusia Tertinggi Menurut Kabupaten/Kota di Provinsi Jawa Timur, 2022.....	453
	<i>5 Regency/Municipality with Highest Human Development Index by Regency/Municipality in Jawa Timur Province, 2022.....</i>	453



## PENJELASAN UMUM/EXPLANATORY NOTES

Tanda-tanda, satuan-satuan, dan lain-lainnya yang digunakan dalam publikasi ini adalah sebagai berikut:

*Symbols, measurement units, and acronyms which are used in this publication, are as follows:*

### 1. TANDA-TANDA/SYMBOLS

Data tidak tersedia/Data not available .....	: ...
Tidak ada atau nol /Null or zero .....	: -
Data dapat diabaikan/Data negligible .....	: 0
Tanda decimal/Decimal point .....	: ,
Data tidak dapat ditampilkan/Not applicable .....	: NA
Angka estimasi/Estimated figures .....	: e
Angka diperbaiki/Revised figures .....	: r
Angka sementara/Preliminary figures .....	: x
Angka sangat sementara/Very preliminary figures .....	: xx
Angka sangat sangat sementara/Very very preliminary figures .....	: xxx

### 2. SATUAN/UNITS

barel/barrel .....	: 158,99 liter/litres = 1/6,2898 m <sup>3</sup>
hektar (ha)/hectare (ha) .....	: 10 000 m <sup>2</sup>
kilometer (km)/kilometres (km) .....	: 1 000 meter/meters (m)
knot/knot .....	: 1,8523 km/jam (km/hour)
kuintal/quintal .....	: 100 kg
KWh .....	: 1 000 Watt hour
MWh .....	: 1 000 KWh
liter (untuk beras)/litre (for rice) .....	: 0,80 kg
MMSCF .....	: 1/35,3 m <sup>3</sup>
metrik ton (m.ton)/metric ton (m. ton) .....	: 0,98421 long ton = 1 000 kg
ons/ounce .....	: 28,31 gram/grams
ton .....	: 1 000 kg

Satuan lain: buah, dus, butir, helai/lembar, kaleng, batang, pulsa, ton kilometer (ton-km), jam, menit, persen (%).

*Other units: unit, pack, pieces, sheet, tin, pulse, ton-kilometres(ton-km), hour, minute, percent (%).*

Perbedaan angka di belakang koma disebabkan oleh pembulatan angka.  
*The difference in decimal numbers is caused by rounding.*



## DAFTAR SINGKATAN/ LIST OF ABBREVIATIONS

SI	: Stasiun Iklim
SIMPK	: Stasiun Meteorologi Pertanian Khusus
t.t	: Tempat tidur
BCG	: Bacillus Calmette Guerin
DPT	: Difteri, Pertusis, Tetanus
TT	: Tetanus Toxoid
IOT	: Industri Obat Tradisional/ <i>Traditional Medicine Industry</i>
IKOT	: Industri Kecil Obat Tradisional/ <i>Traditional Medicine Small</i>
Alkes	: Alat kesehatan/ <i>Health Kits</i>
PKRT	: Perbekalan Kesehatan Rumah tangga/ <i>Household Health Logistics</i>
Kompl	: Komplemen/ <i>Complement</i>
IRTP	: Industri Pangan Produksi Rumah Tangga/ <i>Foods Home Industry</i>
PBF	: Pedagang Besar Farmasi/ <i>Pharmacy Whole-seller</i>
GFK	: Gudang Farmasi Kab/Kota/Regency/ <i>Municipality Pharmacy Warehouse</i>
RB	: Rumah Bersalin/ <i>Delivery House</i>
Pustu	: Puskesmas pembantu/ <i>Auxiliary Public Health Center</i>
BP	: Balai Pengobatan/ <i>Polyclinic</i>
TPS	: Tempat Pembuangan Sementara / <i>landfill</i>
Jamkesmas	: Jaminan kesehatan masyarakat miskin/ <i>Poor public health insurance</i>
PJKMU	: Program Jaminan Kesehatan Masyarakat Umum
SIUP	: Surat Ijin Usaha Perdagangan/ <i>Trading Permission Letter</i>
TDP	: Tanda Daftar Perusahaan/ <i>Company Registration Identity</i>
API	: Angka Pengenal Importir/ <i>Importer's Identity Number</i>



## Statistik Kunci, 2018–2020

### Key Statistics, 2018–2020

Rincian/Description (1)	Satuan/Unit (2)	2020 (5)	2021 (6)	2022 (7)
<b>SOSIAL/SOCIAL</b>				
Penduduk <sup>1</sup> /Population <sup>1</sup>	juta/million	1 119	1 125	1 119
Laju Pertumbuhan Penduduk <sup>1</sup> /Population Growth <sup>1</sup>	%	0,14	0,42	0,70
Angka Kelahiran Total-AKT <sup>1</sup> /Total Fertility Rate-TFR <sup>1</sup>	anak/child	...	...	...
Angka Kematian Bayi-AKB (per 1000 kelahiran hidup) <sup>1</sup> Infant Mortality Rate-IMR (per 1000 life births) <sup>1</sup>	bayi infant	...	...	...
Angka Harapan Hidup <sup>1</sup> -e <sub>y</sub> /Life Expectancy Rate <sup>1</sup>	tahun/years	72,53	...	...
Angka Melek Huruf Usia 15+/ <i>Literacy Rate Aged 15+</i>	%	96,07	...	...
Tingkat Partisipasi Angkatan Kerja -TPAK <sup>2</sup> <i>Labour Force Participation Rate-LFPR<sup>2</sup></i>	%	69,79	...	71,34
Tingkat Pengangguran Terbuka-TPT <sup>2</sup> <i>Unemployment Rate-UR<sup>2</sup></i>	%	5,75	...	4,83
Penduduk Miskin <sup>4</sup> /Poor People <sup>4</sup>	ribu/thousand	118,80	120,54	120,54
Persentase Penduduk Miskin <sup>4</sup> <i>Percentage of Poor People<sup>4</sup></i>	%	10,57	10,64	9,71
Indeks Pembangunan Manusia-IPM <sup>5</sup> <i>Human Development Index<sup>5</sup></i>	–	73,83	74,15	74,89
<b>EKONOMI/ECONOMIC</b>				
Produk Domestik Bruto (PDRB) Harga Berlaku <sup>6</sup> <i>Gross Regional Domestic Product (GRDP) at Current Price<sup>6</sup></i>	milyar rupiah billion rupiahs	81 940,86	87 261,74	95 738,11
Laju Pertumbuhan Ekonomi <sup>8</sup> /Economic Growth <sup>7</sup>	%	-1,11	4,12	5,82
PDRB Per Kapita Harga Berlaku <sup>6,8</sup> <i>Per Capita of GRDP at Current Price<sup>6,8</sup></i>	juta rupiah million rupiahs	72,65	...	...
Inflasi/Inflation (y-0-y)	%	...	...	...
Ekspor/Export	US\$	422 037 326	461 014 825	70 465 696 521
Impor/Import	miliar/billion US\$	...	...	...
Wisatawan Asing/Foreign Tourists	juta/million	...	...	...
Uang Beredar Luas (M <sub>2</sub> ) <i>Broad Money</i>	triliun rupiah trillion rupiahs	...	...	...
Posisi Cadangan Devisa/Reserve Asset Position	miliar/billion US\$	...	...	...
Realisasi Penanaman Modal Dalam Negeri-PMDN <i>Realization of Domestic Investment</i>	triliun rupiah trillion rupiahs	...	...	...
Realisasi Penanaman Modal Asing-PMA <i>Realization of Foreign Investment</i>	miliar/billion US\$	...	...	...
Suku Bunga Sertifikat Bank Indonesia (1 bulan) <sup>10</sup> <i>Interest Rate of Bank Indonesia Certificate (1 month)<sup>10</sup></i>	%	...	...	...
Kurs Tengah US\$/Middle Rates of US\$	rupiah/rupiahs	...	...	...
Indeks Harga Saham Gabungan (IHSG) <i>Composite Stocks Price Index (CSPI)</i>	–	...	...	...

- Catatan/Notes: <sup>1</sup> Data 2006–2009: berdasarkan hasil SUPAS 2005; mulai 2010: Hasil proyeksi penduduk Indonesia 2010–2035 (pertengahan tahun/Juni)/*Data in 2006–2009: based on SUPAS 2005; since 2010: The result of Indonesia population prjection 2010–2035 (mid year/June)*
- <sup>2</sup> Kondisi Agustus/*Condition at August*
- <sup>3</sup> Menggunakan penimbang hasil proyeksi penduduk tahun 2010–2035/*Weighted by the 2010–2035 population projection*
- <sup>4</sup> Kondisi Maret/*Condition at March*
- <sup>5</sup> Sejak tahun 2010, IPM dihitung dengan metode baru. Komponen IPM metode baru adalah angka harapan hidup saat lahir, harapan lama sekolah, rata-rata lama sekolah, dan pengeluaran per kapita/*Since 2010, HDI was calculated using new method. New HDI component are life expectancy at birth, expected years of schooling, means years of schooling, and expenditure per capita*
- <sup>6</sup> Mulai tahun 2010 mengadopsi *System of National Account 2008 (SNA 2008)*/*Since 2010 is in line with System of National Account 2008 (SNA 2008)*
- <sup>7</sup> Sebelum 2011 menggunakan tahun dasar 2000 (2000=100), mulai 2011 menggunakan tahun dasar 2010 (2010=100)/*Before 2011 using 2000 base year (2000=100), since 2011 using 2010 base year (2010=100)*
- <sup>8</sup> Mulai 2010 proyeksi penduduk berdasarkan hasil SP2010/*Since 2010 population projection based on SP2010*
- <sup>9</sup> IHK 82 kota (2012 = 100)/*CPI 82 cities (2012 = 100)*
- <sup>10</sup> Mulai 2010: menggunakan SBI 9 bulan/*Since 2010: using SBI 9 month*



BAB

1

# GEOGRAFI & IKLIM

*GEOGRAPHY AND CLIMATE*



## WILAYAH TERLUAS

Wilayah Terluas di Kabupaten Mojokerto yaitu Kecamatan Pacet dengan luas 107,98 km<sup>2</sup>



## WILAYAH TERTINGGI

Wilayah Tertinggi di Kabupaten Mojokerto yaitu Kecamatan Trawas dengan ketinggian 600 mdpl



## WILAYAH PALING SERING HUJAN

Wilayah paling sering hujan menurut Stasiun P Pengamatan yaitu Pacet dengan jumlah hari hujan sebanyak 216.



## SUNGAI TERPANJANG

Sungai terpanjang di Kabupaten Mojokerto yaitu kali sepanjang 33,63 km



**PENJELASAN TEKNIS****TECHNICAL NOTES**

- |  |   |
|--|---|
| <p>1. Secara astronomis, Kabupaten Mojokerto terletak antara 111°20'13" sampai dengan 111°40'47" bujur timur dan antara 7°18'35" sampai dengan 7°47'0" lintang selatan.</p>  | <p>1. <i>Astronomically, Mojokerto Regency is located between 111°20'13" until 111°40'47" East longitude and between 7°18'35" until 7°47'0" South latitude.</i></p>   |
| <p>2. Berdasarkan posisi geografis, Kabupaten Mojokerto memiliki batas-batas: Utara – Kabupaten Lamongan dan Kabupaten Gresik; Selatan – Kabupaten Malang; Barat – Kabupaten Jombang; Timur – Kabupaten Sidoarjo dan Kabupaten Pasuruan.</p> | <p>2. <i>In terms of geographic position, Mojokerto Regency has boundaries as follows: North – Lamongan Regency and Gresik Regency, South – Malang Regency, West – Jombang Regency, East – Sidoarjo Regency and Pasuruan Regency.</i></p> |
| <p>3. Berdasarkan letak geografisnya, Kabupaten Mojokerto berada di wilayah daratan yang dikelilingi oleh sungai dan tidak memiliki pantai.</p>  | <p>3. <i>In terms of geographic location, Mojokerto Regency is located in the area of land which is surrounded by the river and does not have a beach.</i></p>  |
| <p>4. Kabupaten Mojokerto terdiri dari 18 kecamatan yaitu Jatirejo, Gondang, Pacet, Trawas, Ngoro, Pungging, Kutorejo, Mojosari, Bangsal, Mojoanyar, Dlanggu, Puri, Trowulan, Sooko, Gedeg, Jetis, Kemlagi, dan Dawarblandong.</p>           | <p>4. <i>Mojokerto regency consists of 18 subdistricts, namely Jatirejo, Gondang, Pacet, Trawas, Ngoro, Pungging, Kutorejo, Kirkcaldy, Ward, Mojoanyar, Dlanggu, Puri, Trowulan, Sooko, Gedeg, Jetis, Kemlagi, and Dawarblandong.</i></p> |
| <p>5. Jarak antar kecamatan adalah jarak dari ibukota kecamatan ke ibukota kecamatan lain.</p>   | <p>5. <i>The distance between subdistrict is the distance from the capital subdistrict to other subdistricts of the capital.</i></p>  |
| <p>6. Luas daerah suatu wilayah kecamatan tidak termasuk hutan negara.</p>   | <p>6. <i>The area of a region does not include the state forest subdistricts.</i></p>   |

1. Ketinggian suatu wilayah dibagi menjadi 3 bagian yaitu ketinggian 0 sampai dengan kurang dari 500 meter, 500 sampai dengan kurang dari 1000 meter, dan lebih dari 1000 meter.
  2. Berdasarkan Badan Pertanahan Nasional membagi klasifikasi kemiringan menjadi 4 yaitu I: kemiringan lereng 0-2 derajat, II: kemiringan lereng 2-15 derajat, III: kemiringan lereng 15-40 derajat, IV: kemiringan lereng >40 derajat.
  3. Curah hujan di wilayah Kabupaten Mojokerto diamati dari 25 titik stasiun pengamatan yang tersebar di semua kecamatan.
1. *The height of a region is divided into three parts: a height of 0 to less than 500 meters, 500 to less than 1000 meters, and more than 1000 meters.*
  2. *According to the National Land Agency slope classification split into four, namely I: slope of 0-2 degrees, II: 2-15 degree slope, III: 15-40 degree slope, IV: slope > 40 degrees.*
  3. *Rainfall in Mojokerto Regency observed from 25 points observation stations spread across all districts.*

**ULASAN**

Topografi (bentuk permukaan bumi) wilayah Kabupaten Mojokerto terdiri dari dataran rendah dan pegunungan yang dilalui aliran sungai Brantas yang membelah dari selatan ke utara. Suhu udara berkisar antara 23o C sampai dengan 31o C, dengan ketinggian rata-rata 107 meter di atas permukaan laut.

Hujan terjadi hampir di sepanjang tahun 2022. Curah hujan tertinggi terjadi pada Bulan Maret, dengan jumlah curah hujan mencapai 9 717 mm, sedangkan hari hujan terbanyak terjadi pada Bulan Maret. Curah hujan tertinggi terjadi di pengamatan Kecamatan Gondang, yaitu titik Pugeran 819 mm.

Kabupaten Mojokerto dilalui 61 sungai yang tersebar di beberapa kecamatan. Sungai terpanjang adalah sungai Jurangcetot ang melewati Kecamatan Jatirejo yaitu sepanjang 33,63 km. Selanjutnya sungai Gembolo sepanjang 31,63 km yang melintasi kecamatan Trawas, Pacet, Pungging, dan Kutorejo.

**DESCRIPTION**

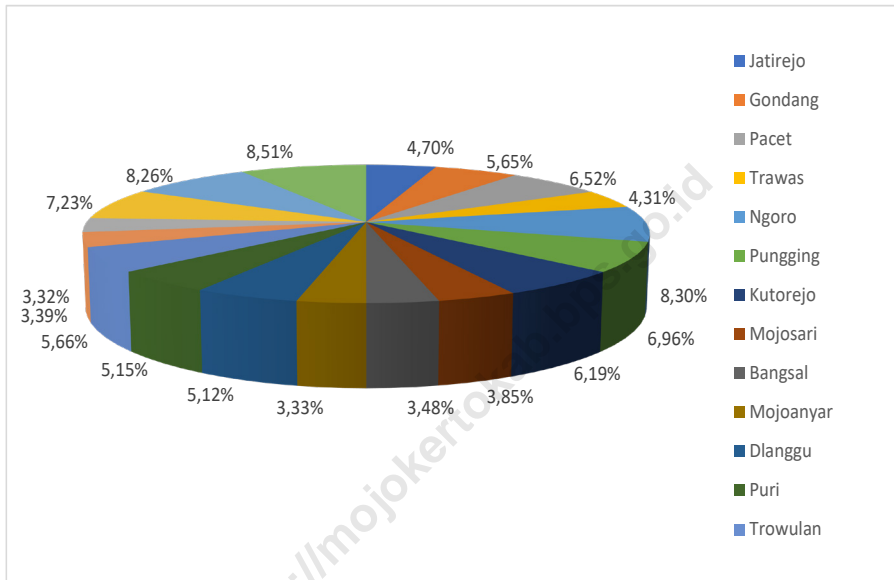
*Topographically, Mojokerto Regency is located on consisting of lowlands and mountains through which the Brantas river flows from south to north. The air temperature ranges from 23o C to 31o C, with average elevation about 107 meters above sea level.*

*The rain occurred almost throughout the year 2022. The highest rainfall occurred in March, with rainfall reaching 9 717 mm. The rainy day, the most rainy day occurred in March. The highest rainfall occurred in the observation of Gondang Subdistrict, that is the Pugeran point 819 mm.*

*Mojokerto Regency is passed by 61 rivers spread in several sub-districts. The longest river is the Jurangcetot river which passes through Jatirejo District which is 33.63 km. Furthermore, the Gembolo river along 31,63 km that crosses the districts of Trawas, Pacet, Pungging, and Kutorejo.*

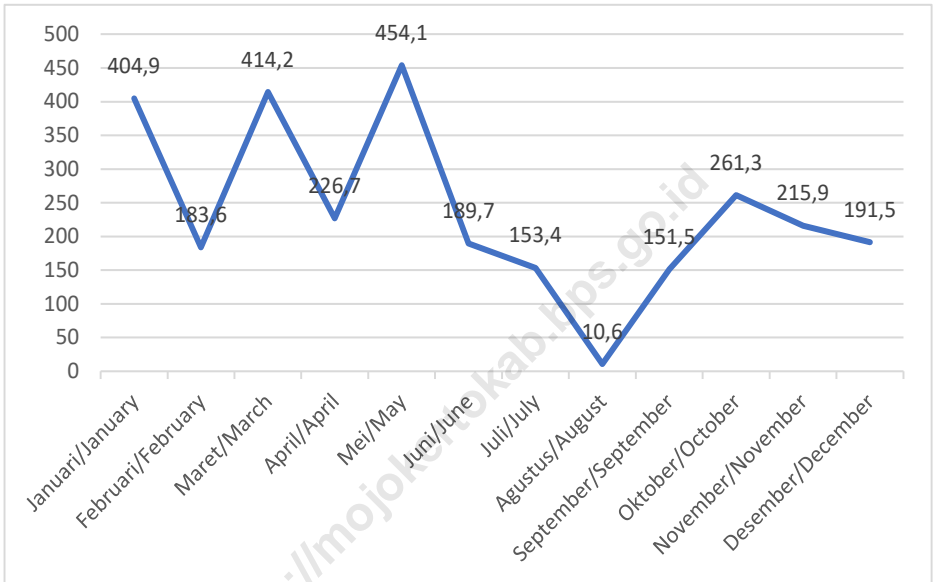


**Gambar 1.1** Luas Daerah menurut Kecamatan (%), 2022  
**Figures 1.1** Area of Subdistrict (%), 2022



Sumber/Source: Dinas Pekerjaan Umum dan Penataan Ruang Kabupaten Mojokerto/Public Work and Spatial Planning Service of Mojokerto Regency

**Gambar 1.2** Rata-Rata Curah Hujan 2022  
**Figures 1.2** Rainfall Average 2022



Sumber/Source: Dinas Pekerjaan Umum dan Penataan Ruang Kabupaten Mojokerto/Public Work and Spatial Planning Service of Mojokerto Regency

## 1.1 KEADAAN DAN IKLIM GEOGRAPHY AND CLIMATE

**Tabel** 1.1.1 **Luas Daerah dan Jumlah Pulau Menurut Kecamatan di Kabupaten Mojokerto, 2022**  
**Table** 1.1.1 **Total Area and Number of Islands by Subdistrict in Mojokerto Regency, 2022**

Kecamatan Subdistrict	Ibukota Kecamatan Capital of Subdistrict	Luas <sup>1</sup> Total Area <sup>1</sup> (km <sup>2</sup> /sq,km)
(1)	(2)	(3)
Jatirejo	Jatirejo	107,62
Gondang	Gondang	98,62
Pacet	Pacet	107,98
Trawas	Trawas	58,00
Ngoro	Ngoro	70,50
Pungging	Pungging	45,00
Kutorejo	Kutorejo	43,50
Mojosari	Mojosari	28,85
Bangsals	Bangsals	25,84
Mojoanyar	Mojoanyar	23,37
Dlanggu	Dlanggu	35,82
Puri	Puri	34,65
Trowulan	Trowulan	45,93
Sooko	Sooko	19,30
Gedek	Gedek	26,18
Kemlagi	Kemlagi	42,35
Jetis	Jetis	53,05
Dawar Blandong	Dawar Blandong	102,80
<b>Kabupaten Mojokerto</b>	<b>Mojosari</b>	<b>969,36</b>

Catatan/Note: <sup>1</sup> Berdasarkan Peraturan Menteri Dalam Negeri Nomor 137 Tahun 2017 tanggal 29 Desember 2017/*Based on Minister of Home Affairs Regulation Number 137/2017, December 29, 2017*

<sup>2</sup> Berdasarkan informasi Kementerian Dalam Negeri Tahun 2018/*Based on information from Ministry of Home Affairs, 2018*

Sumber/Source: Dinas Pekerjaan Umum dan Penataan Ruang Kabupaten Mojokerto/*Public Work and Spatial Planning Service of Mojokerto Regency*

Lanjutan Tabel/*Continued Table* 1.1.1

Kecamatan <i>Subdistrict</i>	Persentase terhadap Luas Provinsi	Jumlah Pulau <sup>2</sup>
	<i>Percentage to Subdistrict's Area</i>	<i>Number of Islands<sup>2</sup></i>
(1)	(4)	(5)
Jatirejo	11,10	-
Gondang	10,17	-
Pacet	11,14	-
Trawas	5,98	-
Ngoro	7,27	-
Pungging	4,64	-
Kutorejo	4,49	-
Mojosari	2,98	-
Bangsals	2,67	-
Mojoanyar	2,41	-
Dlanggu	3,70	-
Puri	3,57	-
Trowulan	4,74	-
Sooko	1,99	-
Gedek	2,70	-
Kemlagi	4,37	-
Jetis	5,47	-
Dawar Blandong	10,60	-
<b>Kabupaten Mojokerto</b>	<b>100</b>	<b>-</b>

Catatan/*Note*: <sup>1</sup> Berdasarkan Peraturan Menteri Dalam Negeri Nomor 137 Tahun 2017 tanggal 29 Desember 2017/*Based on Minister of Home Affairs Regulation Number 137/2017, December 29, 2017*

<sup>2</sup> Berdasarkan informasi Kementerian Dalam Negeri Tahun 2018/*Based on information from Ministry of Home Affairs, 2018*

Sumber/*Source*: Dinas Pekerjaan Umum dan Penataan Ruang Kabupaten Mojokerto/*Public Work and Spatial Planning Service of Mojokerto Regency*

**Tabel 1.1.2** **Tinggi Wilayah dan Jarak ke Ibukota Kabupaten Menurut Kecamatan di Kabupaten Mojokerto, 2020**  
**Altitude and Distance to the Capital Regency by Subdistrict in Mojokerto Regency, 2020**

Kecamatan Subdistrict	Tinggi Wilayah (mdpl) Altitude (m a.s.l)	Jarak ke Ibukota Distance to the Capital
(1)	(2)	(3)
Jatirejo	140	34
Gondang	240	19
Pacet	470	21
Trawas	600	23
Ngoro	120	12
Pungging	100	3
Kutorejo	170	9
Mojosari	100	-
Bangsals	60	11
Mojoanyar	54	13
Dlanggu	120	12
Puri	70	31
Trowulan	60	30
Sooko	64	23
Gedek	36	24
Kemlagi	52	32
Jetis	60	26
Dawar Blandong	75	35
<b>Kabupaten Mojokerto</b>	<b>144</b>	<b>-</b>

Catatan/Note:

Sumber/Source: Dinas Pekerjaan Umum dan Penataan Ruang Kabupaten Mojokerto/Public Work and Spatial Planning Service of Mojokerto Regency

**Tabel** 1.1.3  
**Table**

**Nama dan Panjang Sungai Yang Melintas di Kabupaten Mojokerto, 2022**  
**Rivers and Its Lengths which Pass to Mojokerto Regency, 2022**

Nama Sungai/ Name of River	Nama Wilayah UPT/ Name of UPT Region	Kecamatan Subdistrict	Panjang/ Length (Km)
(1)	(5)	(6)	(7)
Kali Kletak	Pandan	Trawas	1,74
Kali Dlundung	Pandan	Trawas	4,99
Kali Kukupan	Pandan	Trawas	4,03
Kali Sumbertowo	Pandan	Trawas	7,78
Kali Jurangrejo	Pandan	Trawas	3,26
Kali Janjing	Mojosari	Trawas/Ngoro/Pungging	14,38
Kali Jubel	Pandan	Pacet	12,6
Kali Made	Pandan	Pacet	12,41
Kali Bulu Kidul	Pandan	Pacet	3,48
Kali Cumpuleng	Pandan/Mojosari	Pacet/Kutorejo/Pungging	14,98
Kali Gembolo	Pandan/Mojosari	Trawas/Pacet/Pungging/Kutorejo	31,63
Kali Curahkates	Mojosari	Mojosari	3,23
Kali Curahlandak	Mojosari	Ngoro	5,25
Kali Curahlandak I	Mojosari	Ngoro	2,45
Kali Curahpancang	Mojosari	Ngoro	2,95
Kali Curah Jedog	Mojosari	Ngoro	2,23
Kali Curahnegoro	Mojosari	Ngoro	2,5
Kali Polaman	Mojosari	Ngoro	2,3
Kali Sumberwaru	Mojosari	Ngoro	5,7
Kali Curahpanggul	Mojosari	Ngoro	4,35
Kali Curah Klengkeng	Mojosari	Ngoro	10,12
Kali Sumber Pandokan	Mojosari	Pungging	2,5
Kali Kanigoro	Mojosari	Pungging	4
Kali Sumber Kali Urip	Mojosari	Pungging	3,71
Kali Sumber Pasinan	Mojosari	Pungging	9,67
Kali Sumber Wonodadi	Bangsals	Mojosari/Kutorejo	7,45
Kali Sumber Kembar	Bangsals	Mojosari	6,35
Kali Sumber Wonosari	Bangsals	Mojosari	2,51
Kali Sumber Glogok	Bangsals	Kutorejo/Bangsals/Mojosari	8,91
Kali Sumber Ngrayung	Bangsals	Kutorejo/Bangsals	6,06

Lanjutan Tabel/*Continued Table 1.1.3*

<b>Nama Sungai/ Name of River</b>	<b>Nama Wilayah UPT/ Name of UPT Region</b>	<b>Kecamatan Subdistrict</b>	<b>Panjang/ Length (Km)</b>
(1)	(5)	(6)	(7)
Kali Tekuk	Bangsals	Bangsals	14,43
Kali Banyak	Pugeran	Kutorejo/Bangsals	5,56
Kali Judeg	Pugeran	Pacet/Gondang/Dlanggu/ Bangsals	12,5
Kali Bangsals	Pugeran/Bangsals	Dlanggu/Bangsals/Mojoanyar	13,13
Kali Gayaman	Bangsals	Puri	3,62
Kali Kintelan	Brangkal	Jatirejo/Dlanggu/Puri	13,18
Kali Cemporat	Brangkal	Puri/Sooko	5,5
Kali Sadar	Brangkal/Bangsals/Mojosari	Mojoanyar/Bangsals/ Mojosari/Pungging/Ngoro	23
Kali Klorak	Pugeran	Gondang	6,25
Kali Galuh	Pugeran	Gondang	13,12
Kali Klopo	Pugeran	Gondang	6,7
Kali Landean	Pugeran	Gondang	13,7
Kali Kromong	Pugeran	Pacet	14,24
Kali Pikatan	Pugeran	Pacet/Gondang/Jatirejo	22,32
Kali Brangkal	Brangkal	Trowulan/Sooko/ Parjuritkulon	14,89
Kali Manting	Sumengko	Jatirejo	13,05
Kali Butek	Sumengko	Jatirejo	2,9
Kali Coban	Sumengko	Jatirejo	11,4
Kali Jurangcetot	Sumengko	Jatirejo	33,63
Kali Sumber Winong	Sumengko	Jatirejo	15
Kali Asin	Gedeg	Jetis	5,1
Kali Kwangen	Gedeg	Ngusikan	7,2
Kali Marmoyo	Gedeg	Kemlagi	20,45
Kali Sidoringin	Gedeg	Kemlagi	4,9
Kali Gedeg	Gedeg	Gedeg	4
Kali Kedungsoro	Gedeg	Gedeg	13,35
Kali Wonoayu	Gedeg	Gedeg	10,35
Kali Kedungsumur	Gedeg	Gedeg	6,65
Kali Brantas	Gedeg	Kab/Kota Mojokerto	19,55
Kali Surabaya	Gedeg	Gedeg	7,5
Kali Porong	Bangsals/Mojosari	Mojoanyar/Bangsals/ Mojosari	28,29

Catatan/*Note:*Sumber/*Source:* Dinas Pekerjaan Umum dan Penataan Ruang Kabupaten Mojokerto/*Public Work and Spatial Planning Service of Mojokerto Regency*

## 1.2 KEADAAN IKLIM CLIMATE CONDITION

**Tabel**  
**Table** 1.2.1 **Pengamatan Unsur Iklim Menurut Bulan di Stasiun Meteorologi Juanda, 2022**  
**Observation of Climate Elements By Months at Juanda Meteorologi Station, 2022**

Bulan Month	Suhu/Temperature (°C)			Kelembaban/Humidity (%)		
	Minimum	Rata-rata Average	Maksimum Maximum	Minimum	Rata-rata Average	Maksimum Maximum
(1)	(2)	(3)	(4)	(5)	(6)	(7)
Januari/January	23,4	27,4	34,2	43	84	98
Februari/February	24	27,2	34,2	55	84	98
Maret/March	23	27,8	34,6	53	84,7	99
April/April	23,9	28,3	34,8	52	81,5	98
Mei/May	23,2	28,4	33,6	55	83,8	99
Juni/June	22,9	28	33,8	50	81,5	98
Juli/July	21	27,8	33,8	50	77,8	98
Agustus/August	23	28	33,7	50	77,1	98
September/September	22,9	28,7	36,8	46	75,7	100
Oktober/October	23,2	27,8	34,4	51	82,6	99
November/November	22,7	27,6	34,4	59	85,6	100
Desember/December	22,1	27,9	35,2	52	82,8	98



Lanjutan Tabel/*Continued Table 1.2.1*

Bulan Month	Kecepatan Angin (m/det) Wind Velocity (m/sec)			Tekanan Udara/Atmospheric Pressure (mbar)		
	Minimum	Rata-rata Average	Maksimum Maximum	Minimum	Rata-rata Average	Maksimum Maximum
(1)	(8)	(9)	(10)	(11)	(12)	(13)
Januari/January	-	5,2	32	1 002,8	1 008,3	1 011,8
Februari/February	-	4,5	24	1 003,7	1 007,8	1 011,5
Maret/March	-	3,8	38	1 003,1	1 007,5	1 011,9
April/April	-	3,1	25	1 003,9	1 008,1	1 012,2
Mei/May	-	3,7	18	1 004,4	1 008,5	1 012,2
Juni/June	-	3,4	18	1 005,1	1 008,8	1 011,6
Juli/July	-	4,5	16	1 005,5	1 009	1 012
Agustus/August	-	4,9	20	1 005,4	1 009,4	1 012,8
September/September	-	4,4	15	1 004,6	1 009,8	1 013,8
Oktober/October	-	3,9	23	1 004,3	1 008,9	1 013,1
November/November	-	3,3	19	1 003,7	1 008,5	1 012,6
Desember/December	-	4,7	27	1 002,1	1 007,3	1 012,0

Lanjutan Tabel/*Continued Table 1.2.1*

<b>Bulan Month</b>	<b>Jumlah Curah Hujan Number of Precipitation (mm)</b>	<b>Jumlah Hari Hujan (hari) Number of Rainy Days (day)</b>	<b>Penyinaran Matahari Duration of Sunshine (%)</b>
(1)	(14)	(15)	(16)
Januari/ <i>January</i>	404,9	23	4,7
Februari/ <i>February</i>	183,6	23	4,3
Maret/ <i>March</i>	414,2	19	5,1
April/ <i>April</i>	226,7	13	5,8
Mei/ <i>May</i>	454,1	22	5,1
Juni/ <i>June</i>	189,7	15	6,7
Juli/ <i>July</i>	153,4	8	7,8
Agustus/ <i>August</i>	10,6	3	8,2
September/ <i>September</i>	151,5	1	7,2
Oktober/ <i>October</i>	261,3	14	5,0
November/ <i>November</i>	215,9	22	3,8
Desember/ <i>December</i>	191,5	19	4,1

Catatan/*Note*: *Calm* adalah kecepatan angin mendekati nol/*Calm is wind velocity close to zero*

Sumber/*Source*: Badan Meteorologi, Klimatologi, dan Geofisika/*Meteorological, Climatological, and Geophysical Agency*

**Tabel**  
**Table** 1.2.2**Curah Hujan per Bulan Menurut Stasiun Pengamatan  
(mm), 2022**  
**Monthly Rainfall by Perception Station (mm), 2022**

<i>Stasiun Pengamatan Climate Station</i>	<i>Januari January</i>	<i>Pebruari February</i>	<i>Maret March</i>	<i>April April</i>	<i>Mei May</i>	<i>Juni June</i>
(1)	(2)	(3)	(4)	(5)	(6)	(7)
GEDEG	416	316	359	218	195	69
PASINAN	291	207	154	231	119	72
PUDAKSARI	283	153	168	116	102	78
TERUSAN	326	240	217	221	198	102
SAMBIROTO	303	265	258	251	213	110
SUMBERSOOKO	339	296	439	108	80	94
PANDANSILI	334	299	453	117	79	103
KASIYAN	348	276	389	92	125	90
TROWULAN	363	300	454	93	74	103
TANGUNAN	224	194	181	321	90	45
KETANGI	-	265	263	243	101	102
KLEGEN	267	330	451	100	274	152
TAMPUNG	279	292	257	282	146	96
CAKARAYAM	430	325	526	122	122	133
PUGERAN	350	259	819	95	130	190
MOJOSARI	347	294	323	231	106	142
PANDAN	445	539	507	179	130	211
PACET	553	552	505	289	210	179
JANJING	450	499	527	267	198	129
TRAWAS	691	614	517	389	381	422
WATES	613	647	459	164	112	107
MERNUNG	-	-	-	213	137	74
MANTING	403	393	439	115	121	135
PADUSAN	697	542	605	478	227	188
SUKOSARI	668	550	447	305	292	359

Catatan/Note:

Sumber/Source: Dinas Pekerjaan Umum dan Penataan Ruang Kabupaten Mojokerto/Public Work and Spatial Planning Service of Mojokerto Regency

Lanjutan Tabel/*Continued Table 1.2.2*

<i>Stasiun Pengamatan Climate Station</i>	<i>Juli July</i>	<i>Agustus August</i>	<i>September September</i>	<i>Oktober October</i>	<i>November November</i>	<i>Desember December</i>	<i>Jumlah Total</i>
(1)	(8)	(9)	(10)	(11)	(12)	(13)	(14)
GEDEG	36	3	9	273	293	88	2 272
PASINAN	31	2	-	187	459	222	1 975
PUDAKSARI	16	-	2	165	255	142	1 480
TERUSAN	15	7	10	115	486	236	2 173
SAMBIROTO	18	7	-	186	408	133	2 152
SUMBERSOOKO	15	14	-	180	273	128	1 966
PANDANSILI	20	16	-	204	326	121	2 072
KASIYAN	18	6	-	112	166	132	1 754
TROWULAN	21	22	-	124	125	133	1 812
TANGUNAN	41	10	-	128	263	282	1 779
KETANGI	6	3	-	161	320	195	1 659
KLEGEN	3	6	-	291	373	167	2 414
TAMPUNG	32	8	-	172	369	247	2 180
CAKARAYAM	50	9	4	217	278	230	2 446
PUGERAN	-	14	-	310	284	201	2 652
MOJOSARI	19	15	-	190	233	37	1 937
PANDAN	13	10	8	278	243	261	2 823
PACET	44	63	34	212	284	219	3 144
JANJING	5	17	7	278	254	228	2 858
TRAWAS	122	25	17	545	465	509	4 697
WATES	60	20	6	209	312	193	2 901
MERNUNG	32	12	24	380	416	195	1 483
MANTING	37	11	-	188	299	190	2 331
PADUSAN	32	33	18	451	326	285	3 882
SUKOSARI	89	27	9	-	398	360	3 503

Catatan/*Note:*Sumber/*Source:* Dinas Pekerjaan Umum dan Penataan Ruang Kabupaten Mojokerto/*Public Work and Spatial Planning Service of Mojokerto Regency*

**Tabel** 1.2.3 **Jumlah Hari Hujan per Bulan Menurut Stasiun Pengamatan, 2022**  
**Monthly Number of Rain Days by Perception Station, 2022**

<i>Stasiun Pengamatan Climate Station</i>	<i>Januari January</i>	<i>Pebruari February</i>	<i>Maret March</i>	<i>April April</i>	<i>Mei May</i>	<i>Juni June</i>
(1)	(2)	(3)	(4)	(5)	(6)	(7)
GEDEG	20	19	17	13	9	10
PASINAN	18	12	14	7	10	10
PUDAKSARI	17	15	16	10	9	14
TERUSAN	17	14	21	11	13	11
SAMBIROTO	19	14	23	12	13	11
SUMBERSOOKO	19	13	24	7	7	8
PANDANSILI	19	13	24	7	8	8
KASIYAN	19	12	23	7	10	7
TROWULAN	18	12	22	5	6	7
TANGUNAN	16	11	16	7	8	7
KETANGI	0	13	18	9	8	6
KLEGEN	16	13	24	10	10	7
TAMPUNG	19	15	21	12	12	10
CAKARAYAM	20	12	25	9	9	9
PUGERAN	15	9	21	7	10	5
MOJOSARI	11	12	12	9	5	4
PANDAN	22	21	21	10	12	9
PACET	28	27	31	20	19	13
JANJING	16	16	20	13	13	12
TRAWAS	22	24	22	15	19	18
WATES	20	19	19	10	10	10
MERNUNG	-	-	-	12	13	12
MANTING	19	14	24	7	9	8
PADUSAN	30	26	31	22	19	13
SUKOSARI	22	21	19	13	17	18

Catatan/Note:

Sumber/Source: Dinas Pekerjaan Umum dan Penataan Ruang Kabupaten Mojokerto/Public Work and Spatial Planning Service of Mojokerto Regency

Lanjutan Tabel/*Continued Table 1.2.3*

<i>Stasiun Pengamatan Climate Station</i>	<i>Juli July</i>	<i>Agustus August</i>	<i>September September</i>	<i>Oktober October</i>	<i>November November</i>	<i>Desember December</i>	<i>Jumlah Total</i>
(1)	(8)	(9)	(10)	(11)	(12)	(13)	(14)
GEDEG	4	2	1	18	16	14	143
PASINAN	2	1	-	8	14	16	112
PUDAKSARI	5	-	1	15	16	15	133
TERUSAN	1	1	1	8	11	9	118
SAMBIROTO	2	2	-	12	17	12	137
SUMBERSOOKO	1	2	-	14	17	12	124
PANDANSILI	1	2	-	11	14	12	119
KASIYAN	1	2	-	7	10	7	105
TROWULAN	1	2	-	16	12	15	116
TANGUNAN	2	2	-	7	17	17	110
KETANGI	1	1	-	11	14	10	91
KLEGEN	2	1	-	14	17	12	126
TAMPUNG	3	2	-	13	17	14	138
CAKARAYAM	3	2	1	16	14	11	131
PUGERAN	-	2	-	9	10	6	94
MOJOSARI	1	1	-	12	9	4	80
PANDAN	1	2	1	15	15	12	141
PACET	4	6	4	21	24	19	216
JANJING	3	1	2	18	15	19	148
TRAWAS	9	3	2	24	20	20	198
WATES	4	2	1	12	16	16	139
MERNUNG	3	3	5	16	22	17	103
MANTING	1	2	-	11	14	7	116
PADUSAN	3	4	2	24	22	19	215
SUKOSARI	7	3	1	-	18	20	159

Catatan/*Note:*Sumber/*Source:* Dinas Pekerjaan Umum dan Penataan Ruang Kabupaten Mojokerto/*Public Work and Spatial Planning Service of Mojokerto Regency*

**Tabel**  
**Table 1.2.4****Hasil Uji Kualitas Udara Ambien Kegiatan Pemantauan  
Dan Pemulihan Kualitas Lingkungan, 2022**  
**Results Of The Air Quality Test Of Environmental Quality  
Monitoring And Restoration Of Environmental Quality,  
2022**

<i>Lokasi</i>	<i>SO<sub>2</sub> (µg/ Nm<sup>3</sup>)</i>	<i>NO<sub>2</sub> (µg/ Nm<sup>3</sup>)</i>	<i>O<sub>3</sub> (µg/ Nm<sup>3</sup>)</i>	<i>NH<sub>3</sub> (µg/ Nm<sup>3</sup>)</i>	<i>Pb (µg/ Nm<sup>3</sup>)</i>	<i>Debu (µg/ Nm<sup>3</sup>)</i>
	<b>365</b>	<b>150</b>	<b>235</b>		<b>2</b>	<b>230</b>
(1)	(2)	(3)	(4)	(5)	(6)	(7)
Kantor DLH Jl. Pemuda No 55 B	5,24	13,115	-	-	-	-
Taman Lalu Lintas Jl. Hayam Wuruk Mojosari	4,125	6,645	-	-	-	-
Perumahan Wisma Pungging Permai Kec. Pungging	7,47	8,745	-	-	-	-
Ngoro Industrial Park (NIP)	7,53	9,38	-	-	-	-
Tugu UKS, Jl. Jayanegara Kab. Mojokerto	13	31	-	-	-	-
Perum Japan Asri, Sooko, Mojokerto	9	16	-	-	-	-
Kantor Dinas Pendidikan Kabupaten Mojokerto	10	22	-	-	-	-
Halaman PT. Sunrise Steel	11	30	-	-	-	-

Lanjutan Tabel/*Continued Table* 1.2.4

<i>Lokasi</i>	<i>CO*</i> ( $\mu\text{g}/\text{Nm}^3$ )	<i>Suhu/Kelembaban*</i> ( $^{\circ}\text{C}/\%$ )	<i>Kebisingan*</i> (dBA)	<i>Kecepatan Angin*</i> (m/s)	<i>Arah Angin</i>	<i>Debu</i> ( $\mu\text{g}/\text{Nm}^3$ )
	<b>10000</b>		<b>70</b>			<b>230</b>
(1)	(8)	(9)	(10)	(11)	(12)	(13)
Kantor DLH Jl. Pemuda No 55 B	-	-	-	-	-	-
Taman Lalu Lintas Jl. Hayam Wuruk Mojosari	-	-	-	-	-	-
Perumahan Wisma Pungging Permai Kec. Pungging	-	-	-	-	-	-
Ngoro Industrial Park (NIP)	-	-	-	-	-	-
Tugu UKS, Jl. Jayanegara Kab. Mojokerto	-	-	-	-	-	-
Perum Japan Asri, Sooko, Mojokerto	-	-	-	-	-	-
Kantor Dinas Pendidikan Kabupaten Mojokerto	-	-	-	-	-	-
Halaman PT. Sunrise Steel	-	-	-	-	-	-

Catatan/*Note*:Sumber/*Source*: Dinas Lingkungan Hidup Kabupaten Mojokerto/ *Environmental Services of Mojokerto Regency*



**Tabel**  
**Table 1.2.5****Hasil Uji Kualitas Sungai Kegiatan Pemantauan Dan  
Pemulihan Kualitas Lingkungan, 2022**  
**Results Of River Quality Test Of Monitoring And Restoration  
Of Environmental Quality, 2022**

Lokasi	Titik Koordinat		Ph	Suhu	TSS
	latitude	longitude	6-9.	± 3	400
(1)	(3)	(4)	(5)	(6)	(7)
Air badan Air Pikatan Hilir (Ds. Kesono-Kec. Gondang)	S 07°36'48,48"	E 112°29'48,69"	7,3	25,2	14
Air badan Air Pikatan Hulu (Ds. Wiyu - Kec. Pacet)	S 07°37'57,59"	E 112°30'37,38"	7,8	25,3	21
Air badan Air Marmoyo Hulu (Ds. Sawo - Kec. Jetis)	S 07°25'06,36"	E 112°23'53,87"	7,3	30,5	16
Air badan Air Marmoyo Hilir (Ds. Jetis - Kec. Jetis)	S 07°24'39,95"	E 112°28'25,2"	7,6	30,7	9
Air badan Air sungai Kwangan Hulu (Ds. Sidorejo - Kec. Jetis)	S 07°23'32,8"	E 112°28'50,3"	7,4	29,5	11
Air badan Air sungai Kwangan Hilir (Ds. Prening - Kec. Jetis)	S 07°24'23,6"	E 112°29'09,7"	7,1	32,7	52
Air badan Air Kedungsoro Hilir (Ds. Ngabar - Kec. Jetis)	S 07°25'05,41"	E 112°25'52,22"	7,2	29	52
Air badan Air Kedungsoro Hulu (Ds. Jeruk Seger - Kec. Kemlagi)	S 07°25'31,07"	E 112°23'36,0"	7,3	29,5	43
Air badan Air Sungai Sumber Kembar Utara (Jln. Gajah Mada Ds. Kebondalem Kec. Mojosari)	S 07°30'28,40"	E 112°32'11,88"	7,2	29,8	22
Air badan Air Sungai Sumber Kembar Utara (Jln. Kusuma Bangsa Ds. Kebondalem Kec. Mojosari)	S 07°30'08,5"	E 112°32'17,3"	7,3	29,9	35
Air badan Air Sungai Djoebel Hulu (Ds. Kembang Mbelor Kec. Pacet)	S 07°39'50,61"	E 112°34'05,73"	7,7	20,6	2,6
Air badan Air Sungai Djoebel Hilir (Ds. Kembang Mbelor Kec. Pacet)	S 07°36'23,83"	E 112°33'31,86"	7,7	24,8	20,3
Air badan Air Sungai Sadar Hilir (Ds. Sukoanyar Kec. Ngoro)	S 07°31'45,1"	E 112°36'66,7"	7,7	28,3	27,5
Air badan Air Sungai Sadar Hulu (Ds. Gebang Malang Kec. Mojoanyar)	S 07°28'23,52"	E 112°27'56,40"	7,1	25,7	73
Air badan Air Sungai Gedang Hilir (Ds. Jabon Tegal Kec. Puri)	S 07°30'15,34"	E 112°34'42,99"	7,5	26,5	44,5

Lanjutan Tabel/*Continued Table 1.2.5*

<i>Lokasi</i>	<i>TDS</i>	<i>BODs</i>	<i>COD</i>	<i>DO</i>	<i>Tembaga (Cu)</i>	<i>Cobalt (Co)</i>
(1)	1000	6	50	Min 3	0.02	0.2
(1)	(8)	(9)	(10)	(11)	(12)	(13)
Air badan Air Pikatan Hilir (Ds. Kesono-Kec. Gondang)	156	2,5	10,1	4,6	0,016	<0,324
Air badan Air Pikatan Hulu (Ds. Wiyu - Kec. Pacet)	132	1,1	2,64	5,3	0,011	<0,324
Air badan Air Marmoyo Hulu (Ds. Sawo - Kec. Jetis)	310	2,6	12,5	4,3	0,015	<0,324
Air badan Air Marmoyo Hilir (Ds. Jetis - Kec. Jetis)	420	1,4	11,84	4,99	0,021	<0,324
Air badan Air sungai Kwangen Hulu (Ds. Sidorejo - Kec. Jetis)	457	1,9	9,2	2,4	0,012	<0,324
Air badan Air sungai Kwangen Hilir (Ds. Prening - Kec. Jetis)	496	24,4	68,11	2,12	0,026	<0,324
Air badan Air Kedungsoro Hilir (Ds. Ngabar - Kec. Jetis)	316	1,65	26,77	3,3	0,013	<0,324
Air badan Air Kedungsoro Hulu (Ds. Jeruk Seger - Kec. Kemlagi)	270	3,9	24,8	2,9	0,013	<0,324
Air badan Air Sungai Sumber Kembar Utara (Jln. Gajah Mada Ds. Kebondalem Kec. Mojosari)	296	0,93	10,6	4,99	0,008	<0,324
Air badan Air Sungai Sumber Kembar Utara (Jln. Kusuma Bangsa Ds. Kebondalem Kec. Mojosari)	251	0,6	26,52	5,5	0,024	<0,324
Air badan Air Sungai Djoebel Hulu (Ds. Kembang Mbelor Kec. Pacet)	70	20,8	59,02	4,8	<0,15	0,4
Air badan Air Sungai Djoebel Hilir (Ds. Kembang Mbelor Kec. Pacet)	179	13	23,7	4,8	<0,150	0,3
Air badan Air Sungai Sadar Hilir (Ds. Sukoanyar Kec. Ngoro)	509	38,9	74,8	0,5	<0,150	0,5
Air badan Air Sungai Sadar Hulu (Ds. Gebang Malang Kec. Mojoanyar)	504	38,2	87,93	0	<0,150	0,19
Air badan Air Sungai Gedang Hilir (Ds. Jabon Tegal Kec. Puri)	392	19,9	26,95	3,02	<0,150	0,15

Lanjutan Tabel/*Continued Table 1.2.5*

<i>Lokasi</i>	<i>Besi (Fe)</i> -	<i>Seng (Zn)</i> 0.05	<i>Mangan (Mn)</i>	<i>H2S</i> 0.002	<i>Fecal Coli</i> 2000	<i>Total Coli</i> 10000
(1)	(14)	(15)	(16)	(17)	(18)	(19)
Air badan Air Pikatan Hilir (Ds. Kesono-Kec. Gondang)	-	0.144	-	0.043	1600	1600
Air badan Air Pikatan Hulu (Ds. Wiyu - Kec. Pacet)	-	0.057	-	0.41	1600	1600
Air badan Air Marmoyo Hulu (Ds. Sawo - Kec. Jetis)	-	0.071	-	0.498	>1600	>1600
Air badan Air Marmoyo Hilir (Ds. Jetis - Kec. Jetis)	-	0.119	-	0.325	>1600	>1600
Air badan Air sungai Kwangen Hulu (Ds. Sidorejo - Kec. Jetis)	-	0.08	-	0.37	>1600	>1600
Air badan Air sungai Kwangen Hilir (Ds. Prening - Kec. Jetis)	-	0.135	-	2.48	1600	1600
Air badan Air Kedungsoro Hilir (Ds. Ngabar - Kec. Jetis)	-	0.089	-	0.498	>1600	>1600
Air badan Air Kedungsoro Hulu (Ds. Jeruk Seger - Kec. Kemlagi)	-	0.134	-	0.15	>1600	>1600
Air badan Air Sungai Sumber Kembar Utara (Jln. Gajah Mada Ds. Kebondalem Kec. Mojosari)	-	0.0998	-	0.04	1600	1600
Air badan Air Sungai Sumber Kembar Utara (Jln. Kusuma Bangsa Ds. Kebondalem Kec. Mojosari)	-	0.171	-	0.096	>1600	>1600
Air badan Air Sungai Djoebel Hulu (Ds. Kembang Mbelor Kec. Pacet)	-	0.2	-	0.295	33	33
Air badan Air Sungai Djoebel Hilir (Ds. Kembang Mbelor Kec. Pacet)	-	0.5	-	0.639	120	120
Air badan Air Sungai Sadar Hilir (Ds. Sukoanyar Kec. Ngoro)	-	0.6	-	0.569	>1600	>1600
Air badan Air Sungai Sadar Hulu (Ds. Gebang Malang Kec. Mojoanyar)	-	0.4	-	4.563	43	43
Air badan Air Sungai Gedang Hilir (Ds. Jabon Tegal Kec. Puri)	-	0.002	-	1.842	210	210

Catatan/*Note:*Sumber/*Source:* Dinas Lingkungan Hidup Kabupaten Mojokerto/ *Environmental Services of Mojokerto Regency*

# PEMERINTAHAN

## GOVERNMENT

BAB

2

1

### JUMLAH PNS MENURUT PENDIDIKAN

70,3 persen PNS berijazah D-III. Tingkat pendidikan PNS terbanyak kedua adalah SLTA dengan persentase 15,9 persen. Jumlah PNS dengan pendidikan D-III hanya 11,3 persen. Sementara itu PNS dengan pendidikan SLTP ke bawah dengan persentase 2,5 persen.



2

### REALISASI PENERIMAAN PAJAK

Total Realisasi Penerimaan Pajak Bumi dan Bangunan Kabupaten Mojokerto pada tahun 2022 sebesar 39.705.368.866,00

3

### JUMLAH DESA / KELURAHAN

Secara administratif wilayah Kabupaten Mojokerto terdiri dari 18 (delapan belas) kecamatan, 5 kelurahan dan 209 desa.



4

### JUMLAH PNS MENURUT KEPANGKATAN

Komposisi PNS menurut golongan kepangkatan terdiri atas 54,5 persen golongan III, 26,5 persen golongan VI, 18 persen golongan II, dan 1 persen yang berada di golongan I.





**PENJELASAN TEKNIS****TECHNICAL NOTES**

- |  |  |
|--|--|
| <p>1. Secara administrasi, Kabupaten Mojokerto resmi didirikan pada tanggal 9 Mei 1293 yang merupakan wilayah tertua ke-10 di Provinsi Jawa Timur.</p>   | <p>1. <i>The administration, Mojokerto regency officially founded on May 9, 1923 which is the 10th oldest area in East Java Province.</i></p>  |
| <p>2. Pada awal berdirinya Kabupaten Mojokerto, terdiri dari 17 kecamatan. Sejak tahun 2000 dengan adanya Peraturan Daerah Kabupaten Mojokerto No.25 Tahun 2000 terbentuk Kecamatan Mojoanyar sehingga Kabupaten Mojokerto menjadi 18 kecamatan dengan 299 desa dan 5 kelurahan. Dimana 4 kecamatan terletak di utara Sungai Brantas dan 14 kecamatan berada di selatan Sungai Brantas sampai di kaki Gunung Welirang.</p> | <p>2. <i>At the beginning of Mojokerto Regency, consisting of 17 districts. Since 2000 with the Regional Regulation No. 25 formed Mojoanyar District so Mojokerto Regency has 18 districts with 299 having status of subdistricts and 5 others of having status to chief of village. Where the four districts located north of the Brantas River and 14 districts are in the south of the Brantas River to the foot of Mount Welirang.</i></p> |
| <p>3. Aparatur Sipil Negara (ASN) berdasarkan Undang-Undang Republik Indonesia Nomor 5 Tahun 2014 Tentang Aparatur Sipil Negara (ASN) adalah profesi bagi pegawai negeri sipil dan pegawai pemerintah dengan perjanjian kerja yang bekerja pada instansi pemerintah, diangkat oleh pejabat pembina kepegawaian, disertai tugas dalam suatu jabatan pemerintahan serta digaji berdasarkan peraturan perundang-undangan.</p> | <p>3. <i>Civil State Apparatus (ASN) based on the Law of the Republic of Indonesia Number 5 of 2014 On the State Civil Apparatus (ASN) is a profession for civil servants and government employees with employment agreements that work in government agencies, appointed by the staff development officer, entrusted with task in a position in the government and paid by the legislation.</i></p>   |
| <p>4. Pegawai Negeri Sipil (PNS) adalah warga negara Indonesia</p>   | <p>4. <i>Civil Servants (PNS) are Indonesian citizens who meet certain</i></p>   |

1. yang memenuhi syarat tertentu, diangkat sebagai pegawai ASN secara tetap oleh pejabat pembina kepegawaian untuk menduduki jabatan pemerintahan, memiliki nomor induk pegawai secara nasional. 1. *requirements, was appointed as an employee ASN regularly by the staff development officer position in government, have a personal identification number nationally.*
2. Sistem politik di Indonesia didasarkan pada kekuasaan legislatif, eksekutif, dan yudikatif. 2. *The political system in Indonesia is based legislatif, executive, and judicative power.*
3. Di Kabupaten Mojokerto kekuasaan legislatif dipegang oleh Dewan Perwakilan rakyat Daerah (DPRD), lembaga eksekutif dipegang oleh Bupati, Wakil Bupati, dan Kepala SKPD (Satuan Kerja Perangkat Daerah). Kepala SKPD berada di bawah dan bertanggung jawab kepada Bupati. 3. *In Mojokerto Regency legislative power is held by the people of the Regional Representatives Council (DPRD), executive agencies held by the Regent, Vice Regent, and the Head of SKPD (Working Unit Regional). SKPD head under and responsible to the Regent.*
4. Satuan Polisi Pamong Praja berdasarkan Peraturan Daerah Kabupaten Mojokerto Nomor 10 Tahun 2013 mempunyai tugas menegakkan Peraturan Daerah, Peraturan Bupati, menyelenggarakan ketertiban umum dan ketentraman masyarakat serta perlindungan masyarakat. 4. *Civil Service Police Unit based Mojokerto District Regulation No. 10 of 2013 has the task of enforcing of local regulation, decree, organizing public order and peace of the community and the protection of society.*
5. Kegiatan penerangan adalah kegiatan yang hanya sekedar memberitahu tanpa mengharapkan bahwa orang yang diberi penerangan itu akan menerapkan apa yang telah diberitahukan. 5. *Event lighting is an activity that merely tell without expecting that the people who were given information that will apply what they have been notified.*

**ULASAN**

Secara administratif wilayah Kabupaten Mojokerto terdiri dari 18 (delapan belas) kecamatan, 5 kelurahan dan 209 desa.

Jumlah wakil rakyat yang duduk pada lembaga legislatif, Dewan Perwakilan Rakyat Daerah (DPRD), adalah sebanyak 50 orang, terdiri atas 36 orang laki-laki dan 14 orang perempuan.

Jumlah pegawai negeri sipil (PNS) di Kabupaten Mojokerto tahun 2022 adalah sebanyak 6,777 orang terdiri dari 2,993 laki-laki dan 3,784 perempuan.

Komposisi PNS menurut golongan kepangkatan terdiri atas 54,5 persen golongan III, 26,5 persen golongan VI, 18 persen golongan II, dan 1 persen yang berada di golongan I.

Berdasarkan tingkat pendidikan yang ditamatkan 70,3 persen PNS berijazah D-III. Tingkat pendidikan PNS terbanyak kedua adalah SLTA dengan persentase 15,9 persen. Jumlah PNS dengan pendidikan D-I/II hanya 11,3 persen. Sementara itu PNS dengan pendidikan SLTP ke bawah dengan persentase 2,5 persen.

**DESCRIPTION**

*Administratively, Mojokerto Regency consists of 18 (eighteen) subdistrict, 5 urban village and 209 villages.*

*The number of people's representatives who sit on the legislature, the House of Representatives, are as many as 50 people, consisting of 36 men and 14 women.*

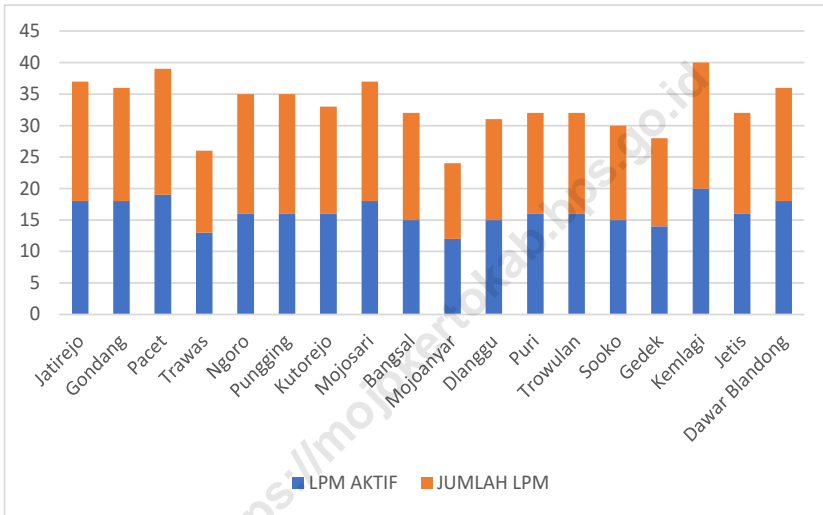
*The number of civil servants (PNS) in Mojokerto Regency in 2022 was 6,777 people consisting of 2,993 men and 3,784 women.*

*The composition of civil servants according to class ranks made up 54,5 percent of group III, 26,5 percent of group VI, 18 percent of group II, and 1 of group I.*

*Based on the level of education attained 70,3 percent of civil servants numberwere D-III educated. The second most common level of education was the senior high school educated with a percentage of 15,9 percent. The number of civil servants with D-I/II education were only 11,3 percent. Meanwhile the number of civil servants with junior high school bellow educated with a percentage of 2,5 percent.*



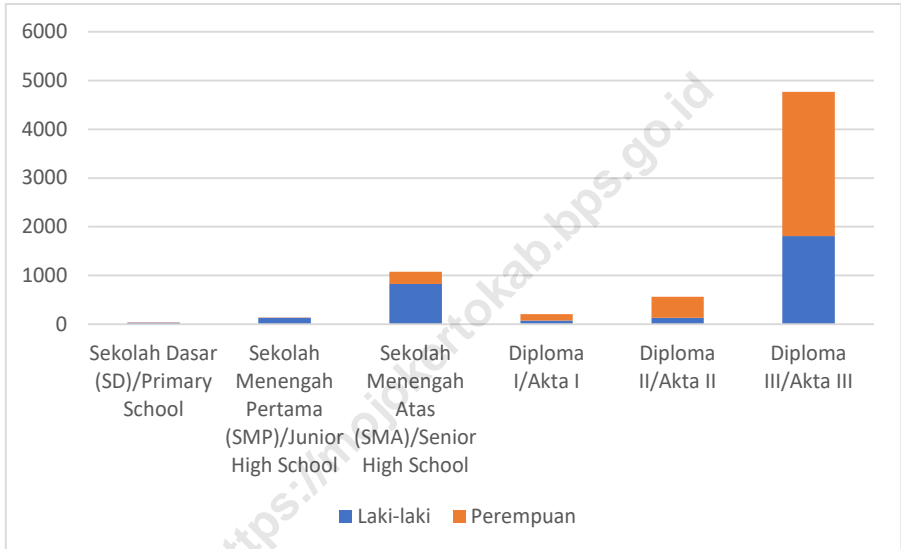
**Gambar 2.1** Jumlah Lembaga Pemberdayaan Masyarakat (LPM) Menurut Kategori 2022  
**Figures 2.1** Number Empowerment Society Organization by Categories 2022



Sumber/Source : Dinas Pemberdayaan Masyarakat Dan Desa Kabupaten Mojokerto/ Village and People Empowerment Office

**Gambar 2.2**  
**Figures**

**Jumlah Pegawai Negeri Sipil Menurut Tingkat Pendidikan dan Jenis Kelamin di Kabupaten Mojokerto, Desember 2022**  
**Number of Civil Servants by Educational Level and Sex in Mojokerto Regency, December 2022**



## 2.1 WILAYAH ADMINISTRATIF ADMINISTRATIVE AREA

**Tabel** 2.1.1 **Jumlah Desa<sup>1</sup>/Kelurahan Menurut Kecamatan di Kabupaten Mojokerto, 2018-2022**  
**Table** 2.1.1 **Number of Villages<sup>1</sup>/Kelurahan by Subdistrict in Mojokerto Regency, 2018-2022**

Kecamatan Subdistrict	2018	2019	2020	2021	2022
(1)	(2)	(3)	(4)	(5)	(6)
Jatirejo	19	19	19	19	19
Gondang	18	18	18	18	18
Pacet	20	20	20	20	20
Trawas	13	13	13	13	13
Ngoro	19	19	19	19	19
Pungging	19	19	19	19	19
Kutorejo	17	17	17	17	17
Mojosari	19	19	19	19	19
Bangsals	17	17	17	17	17
Mojoanyar	12	12	12	12	12
Dlanggu	16	16	16	16	16
Puri	16	16	16	16	16
Trowulan	16	16	16	16	16
Sooko	15	15	15	15	15
Gedek	14	14	14	14	14
Kemlagi	20	20	20	20	20
Jetis	16	16	16	16	16
Dawar Blandong	18	18	18	18	18
<b>Kabupaten Mojokerto</b>	<b>304</b>	<b>304</b>	<b>304</b>	<b>304</b>	<b>304</b>

Catatan/Note: <sup>1</sup> Termasuk kelurahan dan Unit Permukiman Transmigrasi (UPT)/Include Transmigration Settlement Unit  
 Sumber/Source: Peraturan Kepala Badan Pusat Statistik Nomor 29 Tahun 2019 Tanggal 15 Januari 2019 tentang Perubahan Atas Peraturan Kepala Badan Pusat Statistik Nomor 55 Tahun 2018 tentang Kode dan Nama Wilayah Kerja Statistik Tahun 2018  
 Chief Statistician Regulation Number 29/2019, January 15 2019, as a revision of Chief Statistician Regulation Number 55 of 2018 on Code and Name of Regional Level of Data Collection.

**Tabel**  
**Table** 2.1.2

**Jumlah Desa, Kelurahan, Dusun, Rukun Warga dan Rukun Tetangga Menurut Kecamatan, 2022**  
**Number of Villages, Kelurahan, Dusun, Rukun Warga and Rukun Tetangga by Subdistrict, 2022**

Kecamatan Subdistrict	Desa/ Village	Kelurahan	Dusun	Rukun Warga	Rukun Tetangga
(1)	(2)	(3)	(4)	(5)	(6)
Jatirejo	19	-	58	108	341
Gondang	18	-	71	82	278
Pacet	20	-	80	132	435
Trawas	13	-	29	80	251
Ngoro	19	-	68	103	552
Pungging	19	-	87	176	602
Kutorejo	17	-	108	141	351
Mojosari	14	5	53	150	570
Bangsals	17	-	49	74	296
Mojoanyar	12	-	44	69	262
Dlanggu	16	-	80	94	310
Puri	16	-	68	141	453
Trowulan	16	-	60	110	408
Sooko	15	-	42	110	419
Gedek	14	-	46	107	384
Kemlagi	20	-	76	136	372
Jetis	16	-	79	120	484
Dawar Blandong	18	-	75	160	350
<b>2022</b>	<b>299</b>	<b>5</b>	<b>1 173</b>	<b>2 093</b>	<b>7 118</b>
<b>2021</b>	<b>299</b>	<b>5</b>	<b>1 173</b>	<b>2 093</b>	<b>7 118</b>

Catatan/Note:

Sumber/Source: Dinas Pemberdayaan Masyarakat Dan Desa Kabupaten Mojokerto/ Village and People Empowerment Office

**Tabel**  
**Table** 2.1.3**Jumlah Lembaga Pemberdayaan Masyarakat (LPM) di  
Kabupaten Mojokerto, 2022**  
**Number Empowerment Society Organization in Mojokerto  
Regency, 2022**

Kecamatan Subdistrict	LPM AKTIF	Jumlah LPM
(1)	(2)	(3)
Jatirejo	18	19
Gondang	18	18
Pacet	19	20
Trawas	13	13
Ngoro	16	19
Pungging	16	19
Kutorejo	16	17
Mojosari	18	19
Bangsals	15	17
Mojoanyar	12	12
Dlanggu	15	16
Puri	16	16
Trowulan	16	16
Sooko	15	15
Gedek	14	14
Kemlagi	20	20
Jetis	16	16
Dawar Blandong	18	18
<b>2022</b>	<b>291</b>	<b>304</b>
<b>2021</b>	<b>28</b>	<b>215</b>

Catatan/Note:

Sumber/Source: Dinas Pemberdayaan Masyarakat Dan Desa Kabupaten Mojokerto/ Village and People Empowerment Office

**Tabel 2.1.4** Jumlah Organisasi Kemasyarakatan Yang Terdaftar 2018-2022  
**Table** Number of Enlisted Social Organization 2018-2022

<i>Jenis Organisasi/ Type of Organization</i>	2018	2019	2020	2021	2022
(1)	(2)	(3)	(4)	(5)	(6)
Organisasi LSM / YAS	81	94	103	110	118
Organisasi Pemuda	11	14	14	17	17
Organisasi Wanita	7	7	7	8	8
Organisasi Kesamaan Profesi	31	35	35	35	35
Organisasi Kesamaan Fungsi	-	-	-	14	25
Organisasi Kesamaan Agama	11	12	12	14	15
Organisasi Pondok Pesantren	-	-	-	-	-
Organisasi Kepercayaan	-	-	-	-	-
Organisasi Kepelajaran/ Kemahasiswaan	2	5	5	5	5
Yayasan	30	32	32	32	32
<b>Jumlah/Total</b>	<b>173</b>	<b>199</b>	<b>208</b>	<b>235</b>	<b>255</b>

Catatan/Note:

Sumber/Source: Badan Kesatuan Bangsa dan Politik Kabupaten Mojokerto/ National Unity and Politics Agency

**Tabel**  
**Table 2.1.5****Jumlah Organisasi Kemasyarakatan Yang Terdaftar  
Menurut Kecamatan 2022**  
*Number of Community Organizations Listed by District  
2022*

<b>Kecamatan Subdistrict</b>	<b>Organisasi Yayasan/ YAS</b>	<b>Organisasi Pemuda</b>	<b>Organisasi Wanita</b>	<b>Organisasi Kesamaan Profesi</b>	<b>Organisasi Kesamaan Fungsi</b>	<b>Organisasi Kesamaan Agama</b>
(1)	(2)	(3)	(4)	(5)	(6)	(7)
Jatirejo	6	-	-	-	-	-
Gondang	2	-	-	-	1	-
Pacet	1	-	-	-	-	-
Trawas	5	-	-	-	1	-
Ngoro	3	-	-	-	-	-
Pungging	5	-	-	2	1	1
Kutorejo	14	5	2	8	-	2
Mojosari	2	-	-	3	1	2
Bangsals	9	-	1	5	-	-
Mojoanyar	3	-	-	1	-	-
Dlanggu	4	-	-	-	3	-
Puri	9	1	-	-	4	-
Trowulan	7	-	-	-	1	-
Sooko	10	-	-	-	2	-
Gedek	15	2	-	4	2	3
Kemlagi	16	5	2	8	-	4
Jetis	12	-	-	-	-	-
Dawar Blandong	2	-	-	-	-	-
<b>Kabupaten Mojokerto</b>	<b>125</b>	<b>13</b>	<b>5</b>	<b>31</b>	<b>16</b>	<b>12</b>
<b>2021</b>	<b>105</b>	<b>16</b>	<b>6</b>	<b>30</b>	<b>14</b>	<b>14</b>
<b>2020</b>	<b>103</b>	<b>14</b>	<b>7</b>	<b>35</b>	<b>-</b>	<b>12</b>

Lanjutan Tabel/*Continued Table 2.1.5*

<b>Kecamatan Subdistrict</b>	<b>Organisasi Pondok Pesantren</b>	<b>Organisasi Kepercayaan</b>	<b>Organisasi Kepelejaran/ Kemahasiswaan</b>	<b>Yayasan</b>
(1)	(8)	(9)	(10)	(11)
Jatirejo	-	-	-	1
Gondang	-	-	-	1
Pacet	-	-	-	1
Trawas	-	-	-	2
Ngoro	-	-	-	1
Pungging	-	-	-	1
Kutorejo	-	-	1	2
Mojosari	2	-	-	2
Bangsals	-	-	-	2
Mojoanyar	-	-	-	2
Dlanggu	-	-	-	2
Puri	2	-	-	2
Trowulan	-	-	-	2
Sooko	-	-	-	3
Gedek	-	-	1	3
Kemlagi	-	-	3	2
Jetis	-	-	-	2
Dawar Blandong	-	-	-	1
<b>Kabupaten Mojokerto</b>	<b>4</b>	<b>-</b>	<b>5</b>	<b>32</b>
<b>2021</b>	<b>-</b>	<b>-</b>	<b>5</b>	<b>32</b>
<b>2020</b>	<b>-</b>	<b>-</b>	<b>5</b>	<b>32</b>

Catatan/*Note:*Sumber/*Source:* Badan Kesatuan Bangsa dan Politik Kabupaten Mojokerto/ *National Unity and Politics Agency*



**Tabel**  
**Table** 2.1.6**Jumlah Permohonan Ijin Pertimbangan Teknis  
Pertanahan 2022**  
**Number of Application of Permission for Land Technical  
Considerations 2022**

Kecamatan District	Pemohon Applicant	Luas Tanah Wide of Land (m2)		Penggunaan/ Use (m2)	
		Sawah Rice Field	Kering Un-Rice Field	Perumahan Housing	Industri Industry
(1)	(2)	(3)	(4)	(5)	(6)
Jatirejo	-	-	-	-	-
Gondang	1	4 688	-	4 688	-
Pacet	3	-	17 884	-	17 884
Trawas	1	-	63 905	-	63 905
Ngoro	10	8 280	1 024 918	8 280	1 024 918
Pungging	6	-	165 000	14 570	150 430
Kutorejo	6	40 000	16 615	43 557	13 058
Mojosari	7	17 017	26 271	17 017	26 271
Bangsals	2	-	27 055	18 000	9 055
Mojoanyar	1	-	4 484	-	4 484
Dlanggu	3	-	10 727	2 815	7 912
Puri	6	-	29 884	-	29 884
Trowulan	2	-	20 965	-	20 965
Sooko	14	32 078	68 614	64 892	35 800
Gedek	1	-	4 820	4 820	-
Kemlagi	8	17 160	24 388	24 560	16 988
Jetis	9	15 628	51 711	18 780	48 559
Dawar Blandong	8	28 923	39 971	17 151	51 743
<b>Kabupaten Mojokerto</b>	<b>88</b>	<b>163 774</b>	<b>1 597 212</b>	<b>239 130</b>	<b>1 521 856</b>

Catatan/Note:

Sumber/Source: Agraria dan Tata Ruang Badan Pertanahan Nasional Mojokerto/ Agrarian and Spatial Planning Board of National Landers, Mojokerto Regency

**Tabel**  
**Table** 2.1.7

**Data Perencanaan Pembangunan Kabupaten Mojokerto  
2019 - 2022**  
*Mojokerto Regency Development Planning Data 2019 -  
2022*

<b>Kecamatan Subdistrict</b>	<b>2019</b>	<b>2020</b>	<b>2021</b>	<b>2022</b>
(1)	(2)	(3)	(4)	(5)
Jumlah usulan yang diakomodir dalam RKPD	407	415	514	1247
Jumlah Total usulan	407	415	534	2660
Jumlah Program Provinsi/ Nasional yang diakomodir	38	11	23	18
Jumlah seluruh Program Provinsi/Nasional di Tingkat Kabupaten	38	11	23	18
Jumlah laporan Pelaksanaan Program Pembangunan Yang disampaikan tepat waktu	361	354	352	352
Jumlah laporan pelaksanaan program pembangunan Yang harus dilaporkan	361	354	352	352

Catatan/Note:

Sumber/Source: Badan Perencanaan Dan Pembangunan Daerah Kabupaten Mojokerto/ *Regional Planning and Development Board of Mojokerto Regency*

**Tabel** 2.1.8 **Kekuatan Potensi Linmas per Kecamatan 2022**  
**Table** Potentially Civilian by District 2022

<i>Kecamatan District</i>	<i>Laki-laki Male</i>	<i>Perempuan Female</i>	<i>Jumlah Total</i>	<i>POS Kamling</i>
(1)	(2)	(3)	(4)	(5)
Jatirejo	554	5	559	134
Gondang	438	28	466	116
Pacet	557	16	573	132
Trawas	403	5	408	99
Ngoro	590	15	605	286
Pungging	616	42	658	269
Kutorejo	603	10	613	223
Mojosari	583	27	610	197
Bangsar	455	19	474	226
Mojoanyar	366	30	396	79
Dlanggu	468	28	496	240
Puri	489	29	518	287
Trowulan	573	28	601	175
Sooko	476	11	487	196
Gedek	491	41	532	214
Kemlagi	636	43	679	258
Jetis	532	12	544	369
Dawar Blandong	559	24	583	80
<b>Kabupaten Mojokerto</b>	<b>9 389</b>	<b>413</b>	<b>9 802</b>	<b>3 580</b>

Catatan/Note:

Sumber/Source: Satuan Polisi Pamong Praja Kabupaten Mojokerto/ Municipal Police Units of Mojokerto Regency

## 2.2 DEWAN PERWAKILAN RAKYAT DAERAH REGIONAL HOUSE OF REPRESENTATIVE

**Tabel 2.2.1** Jumlah Anggota Dewan Perwakilan Rakyat Daerah Menurut Partai Politik dan Jenis Kelamin di Kabupaten Mojokerto, 2022  
*Total Members of Regional House of Representatives by Political Parties and Sex in Mojokerto Regency, 2022*

<i>Partai Politik Political Parties</i>	<i>Laki-Laki Male</i>	<i>Perempuan Female</i>	<i>Jumlah Total</i>
(1)	(2)	(3)	(4)
PKB	8	2	10
PDIP	7	2	9
GOLKAR	4	2	6
PPP	5	-	5
DEMOKRAT	2	3	5
PKS	2	2	4
GERINDA	3	-	3
NASDEM	1	2	3
PAN	2	-	2
HANURA	2	-	2
PBB	-	1	1
<b>2022</b>	<b>36</b>	<b>14</b>	<b>50</b>
<b>2021</b>	<b>36</b>	<b>14</b>	<b>50</b>

Catatan/Note:

Sumber/Source: Sekretariat DPRD Kabupaten Mojokerto/Legislative Secretariat of Mojokerto Regency

**Tabel 2.2.2**  
**Table****Komposisi Keanggotaan DPRD Kab. Mojokerto Menurut Komisi dan Fraksi, 2022**  
**Composition of Legislative Member of Mojokerto Regency by Commission and Faction, 2022**

<i>Partai Politik Political Parties</i>	<i>Pimpinan Head</i>	<i>A</i>	<i>B</i>	<i>C</i>	<i>D</i>	<i>Jumlah Total</i>
(1)	(2)	(3)	(4)	(5)	(6)	(7)
PKB	1	2	2	3	2	10
PDIP	1	2	2	2	2	9
GOLKAR	1	1	1	2	1	6
PPP	-	2	1	1	1	5
DEMOKRAT	1	1	1	1	1	5
PKS	-	1	1	1	1	4
GERINDA	-	-	1	1	1	3
NASDEM	-	1	1	1	-	3
PAN	-	-	1	1	-	2
HANURA	-	-	-	1	1	2
PBB	-	-	1	-	-	1
<b>Jumlah Total</b>	<b>4</b>	<b>10</b>	<b>12</b>	<b>14</b>	<b>10</b>	<b>50</b>
<b>2021</b>	<b>4</b>	<b>10</b>	<b>12</b>	<b>14</b>	<b>10</b>	<b>50</b>

Catatan/Note:

Sumber/Source: Sekretariat DPRD Kabupaten Mojokerto/Legislative Secretariat of Mojokerto Regency

**Tabel**  
**Table** 2.2.3**Jumlah Anggota DPRD Menurut Jenis Kelamin dan  
Tingkat Pendidikan, 2022**  
**Number of Legislative Member by Sex and Education,  
2022**

<b>Tingkat Pendidikan</b> <b>Education</b>	<b>Laki-Laki</b> <b>Male</b>	<b>Perempuan</b> <b>Female</b>	<b>Jumlah</b> <b>Total</b>
(1)	(2)	(3)	(4)
DOKTORAL / S3	-	-	-
PASCA SARJANA / S2	5	7	12
SARJANA / S1	25	4	29
DIPLOMA / SARJANA MUDA	1	-	1
S L T A	5	3	8
S L T P	-	-	-
SD	-	-	-
<b>2022</b>	<b>36</b>	<b>14</b>	<b>50</b>
<b>2021</b>	<b>36</b>	<b>14</b>	<b>50</b>
<b>2020</b>	<b>36</b>	<b>14</b>	<b>50</b>
<b>2019</b>	<b>72</b>	<b>28</b>	<b>100</b>
<b>2018</b>	<b>37</b>	<b>13</b>	<b>50</b>

Catatan/Note:

Sumber/Source: Sekretariat DPRD Kabupaten Mojokerto/Legislative Secretariat of Mojokerto Regency

**Tabel**  
**Table** 2.2.4**Frekuensi Kegiatan Rapat-Rapat DPRD Kab. Mojokerto,  
2018 - 2022**  
**Meeting Activity Frequency of Legislative Mojokerto  
Regency, 2018 - 2022**

<b>Tingkat Pendidikan Education</b>	<b>2018</b>	<b>2019</b>	<b>2020</b>	<b>2021</b>	<b>2022</b>
(1)	(2)	(3)	(4)	(5)	(6)
Rapat Badan Pertimbangan Daerah	6	6	6	6	6
Rapat Paripurna Istimewa	-	-	2	-	4
Rapat Paripurna Khusus	-	-	-	-	2
Rapat Paripurna Dewan	31	31	31	31	38
Rapat Panitia Musyawarah	16	13	15	17	23
Rapat Panitia Anggaran	11	10	12	10	14
Rapat Panitia Khusus	9	14	12	11	16
Rapat Fraksi-fraksi	11	9	10	7	9
Rapat Komisi-komisi					
• Rapat Kerja Komisi A	12	13	13	10	10
• Kunjungan Kerja Komisi A	38	40	40	38	38
• Rapat Kerja Komisi B	10	9	12	14	12
• Kunjungan Kerja Komisi B	38	40	40	38	38
• Rapat Kerja Komisi C	9	10	14	13	13
• Kunjungan Kerja Komisi C	38	40	40	38	38
• Rapat Kerja Komisi D	15	13	15	17	22
• Kunjungan Kerja Komisi D	38	40	40	38	38
Rapat Gabungan Komisi	9	11	10	8	10
Rapat Pimpinan Dewan dan Pimpinan Fraksi	6	6	7	9	12
Menerima Kunjungan Kerja dari DPRD lain	97	102	93	113	287

Catatan/Note:

Sumber/Source: Sekretariat DPRD Kabupaten Mojokerto/Legislative Secretariat of Mojokerto Regency

## 2.3 SUMBER DAYA MANUSIA HUMAN RESOURCES

**Tabel 2.3.1** Jumlah Pegawai Negeri Sipil Menurut Jabatan dan Jenis Kelamin di Kabupaten Mojokerto, Desember 2021 dan Desember 2022  
*Number of Civil Servants by Occupation and Sex in Mojokerto Regency, December 2021 and December 2022*

Jabatan <i>Occupation</i>	2021		Jumlah <i>Total</i>
	Laki-laki <i>Male</i>	Perempuan <i>Female</i>	
(1)	(2)	(3)	(4)
Jabatan Pimpinan Tinggi Utama <i>Senior Executives</i>	-	-	-
Jabatan Pimpinan Tinggi Madya <i>Middle Executives</i>	-	-	-
Jabatan Pimpinan Tinggi Pratama <i>Junior Executives</i>	24	5	29
Administrator/Administrator	103	46	149
Pengawas/Supervisor	273	207	480
Eselon V/5th Echelon	-	-	-
Jabatan Fungsional Dosen <i>Certain Functional Position for Lecturer</i>	-	-	-
Jabatan Fungsional Guru <i>Certain Functional Position for Teacher</i>	1 190	2 223	3 413
Jabatan Fungsional Medis <i>Certain Functional Position for Medical Field</i>	174	602	776
Jabatan Fungsional Teknis <i>Certain Functional Position for Technical Field</i>	76	51	127
Jabatan Fungsional Umum/Pelaksana <i>General Functional Position</i>	1 471	852	2 323
<b>Jumlah/Total</b>	<b>3 311</b>	<b>3 986</b>	<b>7 297</b>



Lanjutan Tabel/Continued Table 2.3.1

Jabatan Occupation	2022		
	Laki-laki Male	Perempuan Female	Jumlah Total
(1)	(5)	(6)	(7)
Jabatan Pimpinan Tinggi Utama <i>Senior Executives</i>	-	-	-
Jabatan Pimpinan Tinggi Madya <i>Middle Executives</i>	-	-	-
Jabatan Pimpinan Tinggi Pratama <i>Junior Executives</i>	27	5	32
Administrator/Administrator	106	55	161
Pengawas/Supervisor	110	63	173
Eselon V/5th Echelon	-	-	-
Jabatan Fungsional Dosen <i>Certain Functional Position for Lecturer</i>	-	-	-
Jabatan Fungsional Guru <i>Certain Functional Position for Teacher</i>	1 052	2 055	3 107
Jabatan Fungsional Medis <i>Certain Functional Position for Medical Field</i>	183	629	812
Jabatan Fungsional Teknis <i>Certain Functional Position for Technical Field</i>	220	226	446
Jabatan Fungsional Umum/Pelaksana <i>General Functional Position</i>	1 315	769	2 084
<b>Jumlah/Total</b>	<b>3 013</b>	<b>3 802</b>	<b>6 815</b>

Catatan/Note:

Sumber/Source: Badan Kepegawaian Negara (BKN)/National Civil Service Agency

**Tabel**  
**Table** 2.3.2

**Jumlah Pegawai Negeri Sipil Menurut Tingkat Pendidikan dan Jenis Kelamin di Kabupaten Mojokerto, Desember 2021 dan Desember 2022**  
**Number of Civil Servants by Educational Level and Sex in Mojokerto Regency, December 2021 and December 2022**

Tingkat Pendidikan <i>Educational Level</i>	2021		
	Laki-laki <i>Male</i>	Perempuan <i>Female</i>	Jumlah <i>Total</i>
(1)	(2)	(3)	(4)
Sekolah Dasar (SD) <i>Primary School</i>	35	4	39
Sekolah Menengah Pertama (SMP) <i>Junior High School</i>	132	3	135
Sekolah Menengah Atas (SMA) <i>Senior High School</i>	913	296	1 209
Diploma I/Akta I <i>Diploma I/Akta I</i>	6	5	11
Diploma II/Akta II <i>Diploma II/Akta II</i>	75	138	213
Diploma III/Akta III <i>Diploma III/Akta III</i>	132	410	542
Diploma IV/Akta IV <i>Diploma IV/Akta IV</i>	20	140	160
S1/Sarjana <i>Under Graduate/Bachelor</i>	1 656	2 746	4 402
S2/Pasca Sarjana <i>Graduate</i>	339	244	583
S3/Doktor/Ph.D <i>Post Graduate</i>	3	-	3
<b>Jumlah/Total</b>	<b>3 311</b>	<b>3 986</b>	<b>7 297</b>

Lanjutan Tabel/Continued Table 2.3.2

Tingkat Pendidikan <i>Educational Level</i>	2022		
	Laki-laki <i>Male</i>	Perempuan <i>Female</i>	Jumlah <i>Total</i>
(1)	(5)	(6)	(7)
Sekolah Dasar (SD) <i>Primary School</i>	31	2	33
Sekolah Menengah Pertama (SMP) <i>Junior High School</i>	122	3	125
Sekolah Menengah Atas (SMA) <i>Senior High School</i>	821	250	1 071
Diploma I/Akta I <i>Diploma I/Akta I</i>	4	4	8
Diploma II/Akta II <i>Diploma II/Akta II</i>	55	78	133
Diploma III/Akta III <i>Diploma III/Akta III</i>	126	436	562
Diploma IV/Akta IV <i>Diploma IV/Akta IV</i>	22	142	164
S1/Sarjana <i>Under Graduate/Bachelor</i>	1513	2632	4145
S2/Pasca Sarjana <i>Graduate</i>	316	255	571
S3/Doktor/Ph.D <i>Post Graduate</i>	3	-	3
<b>Jumlah/Total</b>	<b>3 013</b>	<b>3 802</b>	<b>6 815</b>

Catatan/Note:

Sumber/Source: Badan Kepegawaian Negara (BKN)/National Civil Service Agency

**Tabel**  
**Table** 2.3.3

**Jumlah Pegawai Negeri Sipil Menurut Tingkat  
Kepangkatan dan Jenis Kelamin di Kabupaten Mojokerto,  
Desember 2021 dan Desember 2022**  
*Number of Civil Servants by Hierarchy and Sex in Mojokerto  
Regency, December 2021 and December 2022*

Pangkat/Golongan/Ruang Hierarchy	2021		
	Laki-laki Male	Perempuan Female	Jumlah Total
(1)	(2)	(3)	(4)
<b>Golongan I/Range I</b>	82	3	85
1. I/A (Juru Muda)/Junior Clerk	-	-	-
2. I/B (Juru Muda Tingkat I)/First Class Junior Clerk	2	-	2
3. I/C (Juru)/Clerk	27	-	27
4. I/D (Juru Tingkat I)/First Class Clerk	53	3	56
<b>Golongan II/Range II</b>	939	366	1305
5. II/A (Pengatur Muda)/Junior Supervisor	56	3	59
6. II/B (Pengatur Muda Tingkat I) First Class Junior Supervisor	160	19	179
7. II/C (Pengatur)/Supervisor	271	128	399
8. II/D (Pengatur Tingkat I)/First Class Supervisor	452	216	668
<b>Golongan III/Range III</b>	1361	2517	3878
9. III/A (Penata Muda)/Junior Superintendent	408	955	1363
10. III/B (Penata Muda Tingkat I) First Class Junior Superintendent	336	740	1076
11. III/C (Penata)/Superintendent	220	249	469
12. III/D (Penata Tingkat I)/First Class Superintendent	397	573	970
<b>Golongan IV/Range IV</b>	929	1100	2029
13. IV/A (Pembina)/Administrator	316	314	630
14. IV/B (Pembina Tingkat I)/First Class Administrator	560	745	1305
15. IV/C (Pembina Utama Muda)/Junior Administrator	49	41	90
16. IV/D (Pembina Utama Madya)/Middle Administrator	4	-	4
17. IV/E (Pembina Utama)/Senior Administrator	-	-	-
<b>Jumlah/Total</b>	<b>3 311</b>	<b>3 986</b>	<b>7 297</b>

Lanjutan Tabel/Continued Table 2.3.3

Pangkat/Golongan/Ruang Hierarchy	2022		
	Laki-laki Male	Perempuan Female	Jumlah Total
(1)	(5)	(6)	(7)
<b>Golongan I/Range I</b>	73	2	75
1. I/A (Juru Muda)/Junior Clerk	-	-	-
2. I/B (Juru Muda Tingkat I)/First Class Junior Clerk	-	-	-
3. I/C (Juru)/Clerk	23		23
4. I/D (Juru Tingkat I)/First Class Clerk	50	2	52
<b>Golongan II/Range II</b>	853	366	1 219
5. II/A (Pengatur Muda)/Junior Supervisor	43	-	43
6. II/B (Pengatur Muda Tingkat I) First Class Junior Supervisor	155	12	167
7. II/C (Pengatur)/Supervisor	156	154	310
8. II/D (Pengatur Tingkat I)/First Class Supervisor	499	200	699
<b>Golongan III/Range III</b>	1 281	2 420	3 701
9. III/A (Penata Muda)/Junior Superintendent	333	679	1 012
10. III/B (Penata Muda Tingkat I) First Class Junior Superintendent	399	963	1 362
11. III/C (Penata)/Superintendent	155	219	374
12. III/D (Penata Tingkat I)/First Class Superintendent	394	559	953
<b>Golongan IV/Range IV</b>	806	1 014	1 820
13. IV/A (Pembina)/Administrator	287	351	638
14. IV/B (Pembina Tingkat I)/First Class Administrator	467	620	1 087
15. IV/C (Pembina Utama Muda)/Junior Administrator	48	42	90
16. IV/D (Pembina Utama Madya)/Middle Administrator	4	1	5
17. IV/E (Pembina Utama)/Senior Administrator	-	-	-
<b>Jumlah/Total</b>	<b>3 013</b>	<b>3 802</b>	<b>6 815</b>

Catatan/Note:

Sumber/Source: Badan Kepegawaian Negara (BKN)/National Civil Service Agency

## 2.4 KEUANGAN PEMERINTAH GOVERNMENT FINANCE

**Tabel 2.4.1** Realisasi Pendapatan Pemerintah Kabupaten Mojokerto Menurut Jenis Pendapatan (ribu rupiah), 2022  
*Actual of Government Revenue of Mojokerto Regency by Type of Income (thousand rupiah), 2022*

URAIAN (1)	Target (2)	Realisasi (3)
<b>Pendapatan Asli Daerah</b>	<b>616 647 952 229,97</b>	<b>676 885 494 615,77</b>
Pajak Daerah	347 700 000 000,00	369 860 322 350,00
Retribusi Daerah	41 782 531 172,00	24 452 376 164,77
Hasil Pengelolaan Daerah yang Dipisahkan	5 933 363 773,11	9 043 413 586,63
Lain-lain Pendapatan Asli Daerah yang Sah	221 232 057 284,86	273 529 382 514,37
<b>PAJAK DAERAH :</b>	<b>347 700 000 000,00</b>	<b>369 860 322 350,00</b>
Pajak Hotel	3 000 000 000,00	3 693 707 595,00
Pajak Restoran	8 400 000 000,00	10 145 341 737,00
Pajak Hiburan	1 750 000 000,00	1 437 567 236,00
Pajak Reklame	3 700 000 000,00	3 744 992 616,00
Pajak Penerangan Jalan	112 000 000 000,00	117 806 941 745,00
Pajak Parkir	350 000 000,00	350 241 105,00
PBB-P2	96 000 000 000,00	103 149 527 437,00
BPHTB	68 000 000 000,00	72 655 493 292,00
Pajak Mineral Bukan Logam dan Batuan	23 000 000 000,00	23 023 074 400,00
Pajak Air Tanah	31 500 000 000,00	33 853 435 187,00

Catatan/Note:

Sumber/Source: Badan Pendapatan Daerah Kabupaten Mojokerto/ Regional Revenue Board of Mojokerto Regency

**Tabel**  
**Table 2.4.2****Realisasi Penerimaan Pajak Bumi dan Bangunan Menurut Kecamatan 2022**  
**Realization of Land and Building Taxes by Subdistrict, 2022**

URAIAN (1)	Baku Normally (2)	Realisasi Actual (3)
Jatirejo	1 912 811 317	1 627 242 194
Gondang	1 643 850 505	1 347 367 645
Pacet	2 862 853 916	2 314 453 152
Trawas	2 651 964 963	1 941 083 858
Ngoro	3 734 228 629	2 870 305 455
Pungging	3 824 153 757	3 401 765 111
Kutorejo	2 218 135 049	1 688 089 017
Mojosari	3 888 251 525	3 301 148 544
Bangsals	2 097 947 215	1 597 331 194
Mojoanyar	2 219 355 578	1 740 270 793
Dlanggu	2 515 068 950	2 001 875 606
Puri	3 732 378 478	2 605 752 177
Trowulan	3 531 909 156	2 444 913 481
Sooko	3 476 062 233	2 397 179 285
Gedeg	1 973 173 866	1 718 254 159
Kemlagi	2 527 674 181	1 971 267 683
Jetis	3 644 737 975	2 757 193 993
Dawar Blandong	2 679 637 109	1 979 875 519
<b>2022</b>	<b>51 134 194 402,00</b>	<b>39 705 368 866,00</b>
<b>2021</b>	<b>51 315 077 581,00</b>	<b>37 052 238 365,00</b>
<b>2020</b>	<b>50 259 834 222,00</b>	<b>34 544 917 926,00</b>
<b>2019</b>	<b>50 623 179 533,00</b>	<b>39 823 092 427,00</b>

Catatan/Note:

Sumber/Source: Badan Pendapatan Daerah Kabupaten Mojokerto / Regional Revenue Board of Mojokerto Regency

# PENDUDUK & KETENAGAKERJAAN

BAB

3

*POPULATION & EMPLOYMENT*



## Rasio Penduduk

terdapat 101 laki-laki pada setiap 100 perempuan



## JUMLAH PENDUDUK

Jumlah Penduduk Kabupaten Mojokerto tahun 2022  
berdasarkan hasil registrasi sebanyak 1.134.915



## KELAHIRAN PENDUDUK

Jumlah kelahiran di Kabupaten Mojokerto tahun 2022  
sebanyak 284.966





**PENJELASAN TEKNIS**

1. Sumber utama data kependudukan adalah sensus penduduk yang dilaksanakan setiap sepuluh tahun sekali. Sensus penduduk telah dilaksanakan sebanyak tujuh kali sejak Indonesia merdeka, yaitu tahun 1961, 1971, 1980, 1990, 2000, 2010 dan 2021.

Di dalam sensus penduduk, pencacahan dilakukan terhadap seluruh penduduk yang berdomisili di wilayah teritorial Indonesia termasuk warga negara asing kecuali anggota korps diplomatik negara sahabat beserta keluarganya.

Metode pengumpulan data dalam sensus dilakukan dengan wawancara antara petugas sensus dengan responden dan juga melalui e-census. Pencatatan penduduk menggunakan konsep usual residence, yaitu konsep di mana penduduk biasa bertempat tinggal. Bagi penduduk yang punya tempat tinggal tetap, dicacah di tempat mereka biasa tinggal. Bagi penduduk yang bertempat tinggal tidak tetap dicacah di mana mereka ditemukan petugas sensus pada malam 'Hari Sensus'. Termasuk penduduk yang tidak bertempat tinggal tetap adalah tuna wisma, awak kapal berbendera Indonesia,

**TECHNICAL NOTES**

1. *The main source of demographic data is population census, which is conducted every ten years. Population Census has been conducted seven times since Indonesia's independence: 1961, 1971, 1980, 1990, 2000, 2010 and 2021.*

*The population census enumerates all residents who domicile in the entire territory of Indonesia including foreign citizens except the diplomatic corps members and their families.*

*The method of data collection in a population census involves interviewing respondents and conducting e-census. Enumeration of the population use the concept of "usual residence", which is the concept of "places where people usually live". De jure was applied to the permanent residents, while de facto was applied to non-permanent residents. The permanent residents where enumerated in place where they normally live, the non permanent residents include homeless people, ship crew, boat people, remote area community, and internally displaced persons. Those who had permanent residence and had been*

penghuni perahu/rumah apung, masyarakat terpencil/terasing, dan pengungsi. Bagi mereka yang mempunyai tempat tinggal tetap dan sedang bepergian ke luar wilayah lebih dari enam bulan, tidak dicacah di tempat tinggalnya, tetapi dicacah di tempat tujuannya. Pada Sensus Penduduk 2021, penduduk yang telah bepergian selama 1 tahun atau lebih dicatat di tempat tujuannya.

*travelling away from their home for six months or more were not enumerated in their permanent place, but in the place where they were during the census. In 2021 Population Census, those who had permanent residence and had been travelling away from their home for one year or more were not enumerated in their permanent place, but in the place where they were during the census.*

1. Registrasi penduduk adalah suatu kegiatan pencatatan kejadian vital demografi (kelahiran, kematian, dan migrasi) yang terjadi pada penduduk di suatu wilayah. Angka registrasi penduduk biasanya diterbitkan dua kali dalam setahun, yaitu registrasi penduduk pertengahan tahun dan registrasi penduduk akhir tahun.

1. *Resident registration is a vital occurrence record-keeping activity of demography (birth, death, and migration) that happened at the resident in a region. Number of resident registration was usually published twice in one year, that is registration of resident of in the middle and year end resident registration.*

Perbedaan mendasar antara data kependudukan hasil Sensus Penduduk dengan hasil Registrasi adalah bahwa Sensus Penduduk bersifat *de facto* sedangkan Registrasi bersifat *de jure*.

*Elementary difference among population data by Population Census with the Resident Registration result is that Population Census have the character of the de facto while Registration have the character of the de jure.*

3. Rumah tangga adalah orang/ sekelompok orang yang mendiami sebagian/seluruh bangunan fisik/sensus, dan biasanya tinggal bersama

2. *Household is people/a group of one who inhabit some of or all physical building/ census, and usually omit with and also eat from one kitchen (everyday require-ment*

- serta makan dari satu dapur (pengurusan kebutuhan sehari-hari dikelola bersama).
4. Anggota rumah tangga adalah semua orang yang bertempat tinggal di suatu rumah tangga, baik ada pada saat pencacahan maupun sementara tidak ada (batasan waktu 6 bulan)
  5. Penduduk *de jure* adalah penduduk yang secara administrasi tercatat di suatu wilayah, meskipun pada saat pencacahan orang tersebut sedang bepergian lebih dari 6 bulan.
  6. Penduduk *de facto* adalah penduduk yang dicacah dimana dia biasa tinggal meskipun secara administrasi tidak terdaftar sebagai penduduk wilayah tersebut, termasuk diantaranya tuna wisma dan awak kapal.
  7. Warga Negara Indonesia (WNI) adalah penduduk yang berstatus sebagai warga negara Indonesia dan bukan keturunan asing.
  8. Warga Negara Keturunan (WNI Keturunan asing) adalah penduduk yang bertatus WNI keturunan asing sampai dengan keturunan yang ke-3, sedangkan keturunan ke-4 dan seterusnya sudah digolongkan sebagai Warga Negara Indonesia Asli.
3. *Member of household is every person who reside in a household, good at the time of count and also whereas there no (time definition 6 months).*
  5. *Resident of de jure is resident which in administration noted in a region, though at the time of count the people was traveled more than 6 months.*
  6. *Resident of de facto is resident which count of where ordinary omit thoughin administration is not enlisted as the regional resident, inclusive of poor or no have house among other things and crew man*
  7. *Original Indonesia Citizen (WNI) is resident which have status to as Indonesia citizen and non foreign clan.*
  8. *Clan Citizen (WNI foreign clan) is resident which status WNI foreign clan up to clan which is third, while clan of fourth and so on have been classified by as original Indonesia citizen.*

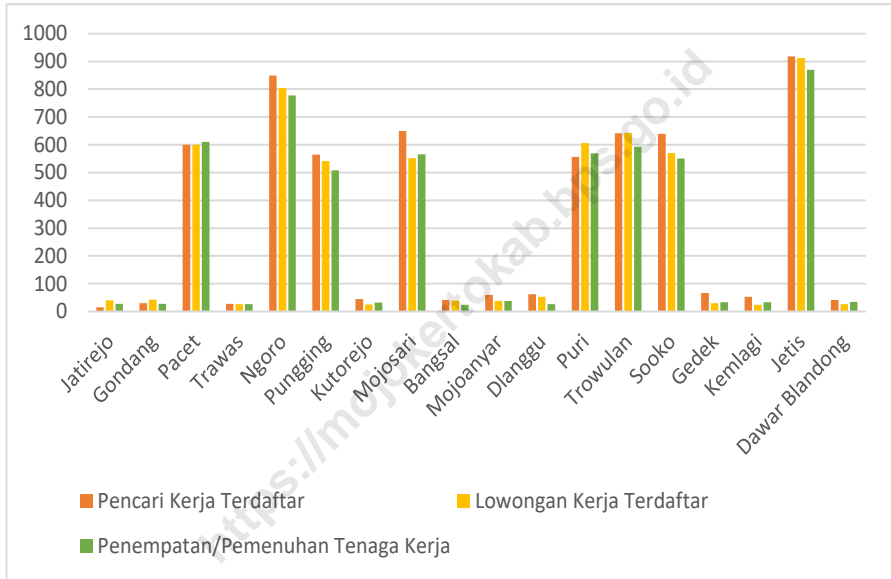
1. Warga negara asing adalah penduduk yang mempunyai legalitas kewarganegaraan asing.
2. Sex rasio adalah banyaknya penduduk laki-laki dibanding penduduk perempuan dalam persen.
11. Kepadatan penduduk adalah banyaknya penduduk per satuan luas wilayah tertentu (dalam km<sup>2</sup>).
12. Pertumbuhan Penduduk: Angka rata-rata tingkat pertumbuhan penduduk dalam jangka waktu tertentu (biasanya per tahun).
13. Bekerja: Adalah kegiatan dengan maksud memperoleh penghasilan / keuntungan, selama paling sedikit satu jam dalam seminggu secara berturut-turut.
14. Mencari / pencari pekerjaan adalah:
  - a. Mereka yang bekerja tetapi masih mencari pekerjaan.
  - b. Mereka yang sementara tidak bekerja dan masih berusaha untuk mendapatkan pekerjaan.
  - c. Mereka yang belum pernah bekerja dan berusaha mendapatkan pekerjaan.
5. *Foreign citizen is resident having foreign civic legality.*
6. *Sex ratio is the number of men resident compared to a woman resident in gratuity.*
11. *Density is the number of resident per set of wide of region ( in km<sup>2</sup>).*
12. *Population growth is mean number of the population growth in certain time period (usually per year).*
13. *Working: Is activity for the purpose of obtaining production/ advantage, during at least one clock within a week by successively*
14. *Searching / work searcher is:*
  - a. *Those who work but still look for the work.*
  - b. *Those who is whereas do not work and still made a pitch for the work.*
  - c. *Those who have never worked and reaching after the work.*

**ULASAN**

**DESCRIPTION**

- |   |  |
|---|--|
| <p>1. Jumlah Penduduk Kabupaten Mojokerto tahun 2022 berdasarkan hasil registrasi sebanyak 1.134.915 jiwa yang terdiri atas 571.365 jiwa penduduk laki-laki dan 563.550 jiwa penduduk perempuan. Dibandingkan dengan jumlah penduduk tahun 2021, penduduk Kabupaten Mojokerto mengalami pertumbuhan sebesar 0,011 persen.</p> | <p>1. <i>Mojokerto Regency population based on registration result for 2021 were 1.134.915 people consisting of 571.365 inhabitants of the male and 563.550 female population people. Compared with a total Mojokerto Regency Population in 2021, the growth of Mojokerto Regency population is 0,011 percent.</i></p> |
| <p>2. Jumlah penduduk Kabupaten Mojokerto tahun 2022 menurut jenis kelamin dari usia 20 sampai 49 tahun sebanyak 506.094.</p>   | <p>2. <i>The population of Mojokerto Regency in 2022 according to gender from ages 20 to 49 is 506.094.</i></p>  |
| <p>3. Rasio jenis kelamin tahun 2022 penduduk laki-laki terhadap penduduk perempuan sebesar 101. Hal ini bermakna terdapat 101 laki-laki pada setiap 99 perempuan.</p>  | <p>3. <i>Meanwhile in 2022 the sex ratio of male to female population was 101. This show that there are 101 men compared to 99 women.</i></p>  |
| <p>4. Jumlah pencari kerja terdaftar sebanyak 5.860, lowongan kerja terdaftar sebanyak 5.573 dan penempatan/pemenuhan tenaga kerja 5.348 di Kabupaten Mojokerto tahun 2022 .</p>  | <p>4. <i>The number of registered job seekers is 5,860, the number of registered job vacancies is 5,573 and the placement/fulfillment of labor is 5,348 in Mojokerto Regency in 2022.</i></p>  |

**Gambar 3.1** Pencari Kerja Terdaftar, Lowongan Kerja Terdaftar, dan Penempatan/Pemenuhan Tenaga Kerja, 2022  
**Figures 3.1** Number of Registered Job Applicants, Registered Job Vacancies, and Placement of Workers by Sex, 2022

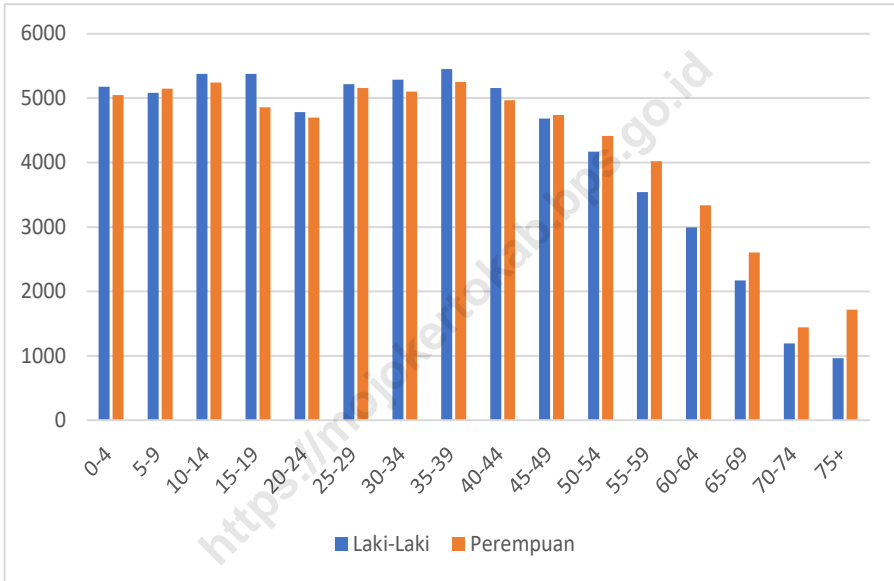


Catatan/Note:

Sumber/Source: Dinas Tenaga Kerja dan Transmigrasi Kabupaten Mojokerto/ Manpower and Transmigration Service of Mojokerto Regency

**Gambar 3.2**  
**Figures**

**Jumlah Penduduk Menurut Kelompok Umur dan Jenis Kelamin Berdasarkan Hasil Sensus Penduduk 2020**  
**Population by Age Groups and Gender Based on SP 2020 Result**



Sumber/Source: Dinas Kependudukan dan Pencatatan Sipil Kabupaten Mojokerto/ Civil Registration and Population Services of Mojokerto Regency



### 3.1 PENDUDUK POPULATION

**Tabel** 3.1.1 **Penduduk, Laju Pertumbuhan Penduduk, Distribusi Presentase Penduduk, Kepadatan Penduduk, Rasio Jenis Kelamin Penduduk Menurut Kecamatan di Kabupaten Mojokerto, 2022**  
*Population, Population Growth Rate, Percentage Distribution of Population, Population Density, Sex Ratio Population by District in Mojokerto Regency, 2022*

Kecamatan Subdistrict	Penduduk (ribu) Population (thousand)		Laju Pertumbuhan Penduduk per Tahun Annual Population Growth Rate (%)	
	2021 <sup>1</sup>	2022 <sup>2</sup>	2021 <sup>1</sup>	2022 <sup>2</sup>
(1)	(2)	(3)	(4)	(5)
Jatirejo	44 325	44 707	0,53	0,86
Gondang	43 119	43 470	0,50	0,81
Pacet	58 913	59 399	0,50	0,82
Trawas	31 011	31 227	0,41	0,70
Ngoro	85 431	85 883	0,28	0,53
Pungging	79 258	79 850	0,45	0,75
Kutorejo	66 977	67 807	0,81	1,24
Mojosari	78 176	78 475	0,17	0,38
Bangsals	51 103	51 462	0,41	0,70
Mojoanyar	50 808	51 154	0,40	0,68
Dlanggu	55 733	56 201	0,52	0,84
Puri	78 532	79 200	0,52	0,85
Trowulan	74 829	75 366	0,42	0,72
Sooko	75 278	75 798	0,40	0,69
Gedek	56 708	57 013	0,29	0,54
Kemlagi	58 016	58 535	0,56	0,89
Jetis	86 621	87 137	0,33	0,60
Dawar Blandong	50 684	50 900	0,21	0,43
<b>Kabupaten Mojokerto</b>	<b>1 125 522</b>	<b>1 133 584</b>	<b>0,42</b>	<b>0,72</b>

Lanjutan Tabel/*Continued Table* 3.1.1

Kecamatan Subdistrict	Persentase Penduduk Percentage of Total Population		Kepadatan Penduduk (Per km <sup>2</sup> ) Population Density per sq.km	
	2021 <sup>1</sup>	2022 <sup>2</sup>	2021 <sup>1</sup>	2022 <sup>2</sup>
(1)	(6)	(7)	(8)	(9)
Jatirejo	3,94	3,94	1 344	415
Gondang	3,83	3,83	1 103	441
Pacet	5,23	5,24	1 305	550
Trawas	2,76	2,75	1 039	538
Ngoro	7,59	7,58	1 486	1 218
Pungging	7,04	7,04	1 646	1 774
Kutorejo	5,95	5,98	1 564	1 559
Mojosari	6,95	6,92	2 933	2 720
Bangsals	4,54	4,54	2 124	1 992
Mojoanyar	4,51	4,51	2 207	2 189
Dlanggu	4,95	4,96	1 573	1 569
Puri	6,98	6,99	2 203	2 286
Trowulan	6,65	6,65	1 909	1 641
Sooko	6,69	6,69	3 209	3 927
Gedek	5,04	5,03	2 468	2 178
Kemlagi	5,15	5,16	1 159	1 382
Jetis	7,70	7,69	1 515	1 643
Dawar Blandong	4,50	4,49	860	495
<b>Kabupaten Mojokerto</b>	<b>100</b>	<b>100</b>	<b>1 626</b>	<b>1 169</b>

Lanjutan Tabel/Continued Table 3.1.1

Kecamatan Subdistrict	Rasio Jenis Kelamin Penduduk Population Sex Ratio	
	2021	2022 <sup>2</sup>
(1)	(10)	(11)
Jatirejo	106	105
Gondang	101	101
Pacet	101	101
Trawas	100	100
Ngoro	98	98
Pungging	101	101
Kutorejo	103	103
Mojosari	100	100
Bangsals	101	101
Mojoanyar	102	102
Dlanggu	101	101
Puri	102	102
Trowulan	102	102
Sooko	101	101
Gedek	101	101
Kemlagi	100	100
Jetis	103	103
Dawar Blandong	99	99
<b>Kabupaten Mojokerto</b>	<b>101</b>	<b>101</b>

Catatan/Note:

<sup>1</sup> Hasil Sensus Penduduk (SP) 2021 (September)/The Result of 2021 Population Census (September)<sup>2</sup> Hasil Proyeksi Penduduk Interim 2021–2023 (Pertengahan tahun/Juni)/The result of Interim Population Projection 2021–2023 (mid year/ June)

\*Terjadi perubahan luas wilayah pada tahun 2022

Sumber/Source: BPS dan Kementerian Dalam Negeri/BPS-Statistics Indonesia and Ministry of Home Affairs

**Tabel**  
**Table** 3.1.2**Jumlah Penduduk Menurut Kelompok Umur dan Jenis Kelamin Berdasarkan Hasil Sensus Penduduk 2020**  
**Population by Age Groups and Gender Based on SP 2020 Result**

Kelompok Umur Age Group	Laki-laki Male	Perempuan Female	Jumlah Total
(1)	(2)	(3)	(4)
0-4	44 633	42 321	86 954
5-9	42 535	40 992	83 527
10-14	42 639	40 491	83 130
15-19	41 599	39 951	81 550
20-24	41 852	40 656	82 508
25-29	45 420	43 465	88 885
30-34	44 714	42 302	87 016
35-39	43 894	42 390	86 284
40-44	41 783	41 137	82 920
45-49	42 038	43 158	85 196
50-54	39 803	40 508	80 311
55-59	34 091	34 196	68 287
60-64	26 251	26 356	52 607
65-69	18 014	19 144	37 158
70-74	10 873	12 537	23 410
75+	9 827	14 014	23 841
<b>Kabupaten Mojokerto</b>	<b>569 966</b>	<b>563 618</b>	<b>1 133 584</b>

Catatan/Note:

Sumber/Source: Badan Pusat Statistik Kabupaten Mojokerto/ BPS-Statistics of Mojokerto Regency

**Tabel** 3.1.3 **Persentase Penduduk dan Rasio Jenis Kelamin Menurut Kecamatan Berdasarkan Hasil Sensus Penduduk 2020**  
**Percentage of Population and Sex Ratio by Subdistrict Based on SP 2020 Result**

Kecamatan Subdistrict	Persentase Penduduk Percentage of Total Population	Rasio Jenis Kelamin Sex Ratio
(1)	(2)	(3)
Jatirejo	3,94	
Gondang	3,83	
Pacet	5,24	
Trawas	2,75	
Ngoro	7,58	
Pungging	7,04	
Kutorejo	5,98	
Mojosari	6,92	
Bangsals	4,54	
Mojoanyar	4,51	
Dlanggu	4,96	
Puri	6,99	
Trowulan	6,65	
Sooko	6,69	
Gedek	5,03	
Kemlagi	5,16	
Jetis	7,69	
Dawar Blandong	4,49	
<b>Kabupaten Mojokerto</b>	<b>100</b>	

Catatan/Note:

Sumber/Source: Badan Pusat Statistik Kabupaten Mojokerto/ BPS-Statistics of Mojokerto Regency

**Tabel**  
**Table** 3.1.4**Persentase Penduduk dengan Kemampuan Berbahasa Indonesia Menurut Kelompok Generasi Berdasarkan Hasil Sensus Penduduk 2020**  
***Number of Population by Generation Group and Subdistrict Based on SP 2020 Result***

<b>Generasi</b> <b>Generation</b>	<b>Persentase</b> <b>Percentage</b>
(1)	(2)
Post Generasi Z	93,23
Generasi Z	99,75
Milenial	99,9
Generasi X	99,19
Baby Boomer	94,2
Pre Boomer	81,15

Catatan/Note:

Sumber/Source: Badan Pusat Statistik Kabupaten Mojokerto/ BPS-Statistics of Mojokerto Regency

### 3.2 KETENAGAKERJAAN EMPLOYMENT

**Tabel** 3.2.1 **Jumlah Penduduk Berumur 15 Tahun Keatas Menurut Jenis Kegiatan Selama Seminggu yang Lalu dan Jenis Kelamin di Kabupaten Mojokerto, 2022**  
*Population Aged 15 Years and Over by Type of Activity During The Previous Week and Sex in Mojokerto Regency, 2022*

Kegiatan Utama <i>Main Activity</i>	Jenis Kelamin/Sex		
	Laki-Laki <i>Male</i>	Perempuan <i>Female</i>	Jumlah <i>Total</i>
(1)	(2)	(3)	(4)
<b>I. Angkatan Kerja/<i>Economically Active</i></b>	...	...	646 778
1. Bekerja/ <i>Working</i>	...	...	615 557
2. Pengangguran Terbuka/ <i>Unemployment</i>	...	...	31 221
<b>II. Bukan Angkatan Kerja/<i>Economically Inactive</i></b>	...	...	259 875
1. Sekolah/ <i>Attending School</i>	...	...	...
2. Mengurus Rumah Tangga/ <i>Housekeeping</i>	...	...	...
3. Lainnya/ <i>Others</i>	...	...	...
<b>Jumlah/<i>Total</i></b>	...	...	<b>906 653</b>

Catatan/*Note*:

Sumber/*Source*: BPS, Survei Angkatan Kerja Nasional (Sakernas) Agustus/BPS-Statistics of Mojokerto Regency, August National Labor Force Survey

**Tabel** 3.2.2  
**Table**

**Penduduk Berumur 15 Tahun Ke Atas Menurut Pendidikan Tertinggi yang Ditamatkan dan Jenis Kegiatan Selama Seminggu yang Lalu di Kabupaten Mojokerto, 2022**  
*Population 15 Years of Age and Over by Educational Attainment and Type of Activities During The Previous Week in Mojokerto Regency, 2022*

Pendidikan Tertinggi yang Ditamatkan <sup>1</sup> <i>Educational Attainment<sup>1</sup></i>	Angkatan Kerja/ <i>Economically Active</i>			Persentase Bekerja terhadap Angkatan Kerja <i>Percentage of Working to Economically Active</i>
	Bekerja <i>Working</i>	Pengangguran <sup>2</sup> <i>Unemployment<sup>2</sup></i>	Jumlah Angkatan Kerja <i>Total of Economically Active</i>	
(1)	(2)	(3)	(4)	(5)
0	33,87%	25,27%	33,46	1,01
1	23,65%	19,37%	23,45	1,01
2	19,81%	25,5%	20,08	0,99
3	7%	23,66%	16,06	0,44
<b>Jumlah/Total</b>	<b>84,33%</b>	<b>93,8%</b>	<b>93,05%</b>	<b>3,45%</b>

Catatan/Note:

Sumber/Source: BPS, Survei Angkatan Kerja Nasional (Sakernas) Agustus/BPS-Statistics of Mojokerto Regency, August National Labor Force Survey



Lanjutan Tabel/*Continued Table 3.2.2*

Pendidikan Tertinggi yang Ditamatkan <sup>1</sup> <i>Educational Attainment <sup>1</sup></i>	Bukan Angkatan Kerja <i>Not Economically Active</i>	Jumlah Total	Persentase Angkatan Kerja terhadap Penduduk Usia Kerja <i>Percentage of Economically Active to Working Age Population</i>
(1)	(6)	(7)	(8)
0	...	...	...
1	...	...	...
2	...	...	...
3	...	...	...
<b>Jumlah/Total</b>	...	...	...

Catatan/Note: <sup>1</sup> 0. ≤ Sekolah Dasar (SD)/≤ *Primary School*  
 1. Sekolah Menengah Pertama/*Junior High School*  
 2. Sekolah Menengah Atas/*Senior High School*  
 3. Perguruan Tinggi/*Collage*  
<sup>2</sup> 1. Mencari pekerjaan/*Looking for work*  
 2. Mempersiapkan usaha/*Establishing a new business/firm*  
 3. Merasa tidak mungkin mendapat pekerjaan/*Feeling hopeless in looking for work (discouraged job seekers)*  
 4. Sudah punya pekerjaan tetapi belum mulai bekerja/*Having job already but not starting to work yet*  
 Sumber/Source: BPS, Survei Angkatan Kerja Nasional (Sakernas) Agustus/BPS-Statistics Indonesia, August National Labor Force Survey

**Tabel**  
**Table** 3.2.3

**Penduduk Berumur 15 Tahun Ke Atas yang Bekerja Selama Seminggu yang Lalu Menurut Status Pekerjaan Utama dan Jenis Kelamin di Kabupaten Mojokerto, 2022**  
**Population 15 Years of Age and Over who Worked During The Previous Week by Main Employment Status and Sex in Mojokerto Regency, 2022**

<b>Status Pekerjaan Utama</b> <i>Main Employment Status</i>	<b>Laki-Laki</b> <i>Male</i>	<b>Perempuan</b> <i>Female</i>	<b>Jumlah</b> <i>Total</i>
(1)	(2)	(3)	(4)
Berusaha sendiri <i>Own account worker</i>	...	...	103 326
Berusaha dibantu buruh tidak tetap/buruh tidak dibayar <i>Employer assisted by temporary worker/unpaid worker</i>	...	...	87 725
Berusaha dibantu buruh tetap/buruh dibayar <i>Employer assisted by permanent worker/paid worker</i>	...	...	10 292
Buruh/Karyawan/Pegawai/ <i>Employee</i>	...	...	244 397
Pekerja bebas <i>Casual worker</i>	...	...	100 181
Pekerja keluarga/tak dibayar <i>Family worker/unpaid worker</i>	...	...	69 636
<b>Jumlah/Total</b>	...	...	<b>615 557</b>

Catatan/Note:

Sumber/Source: BPS, Survei Angkatan Kerja Nasional (Sakernas) Agustus/BPS-Statistics of Mojokerto Regency, August National Labor Force Survey

**Tabel 3.2.4** Jumlah Pendaftaran dan Penghapusan Pencari Kerja, Pemenuhan/Penempatan, serta Pendaftaran dan Penghapusan Lowongan Pekerjaan, 2022  
**Number of Registration and Job Seekers Cancelled, Job Placement, and Registration and Vacancy Cancelled, 2022**

	Laki-Laki <i>Male</i>	Perempuan <i>Female</i>	Jumlah <i>Total</i>
(1)	(2)	(3)	(4)
Pendaftaran Pencari Kerja <i>Job Seekers Registration</i>	2 900	2 960	5 860
Pemenuhan/ Penempatan Kerja <i>Job Placement</i>	2 970	2 378	5 348
Penghapusan Pencari Kerja <i>Job Seekers Cancelled</i>	23	21	44
Pendaftaran Lowongan Pekerjaan <i>Vacancy Registration</i>	2996	2577	5 573
Penghapusan Lowongan Pekerjaan <i>Vacancy Cancelled</i>	28	24	52

Catatan/Note:

Sumber/Source: Dinas Tenaga Kerja dan Transmigrasi Kabupaten Mojokerto/ *Manpower and Transmigration Service of Mojokerto Regency*

**Tabel**  
**Table** 3.2.5

**Jumlah Pencari Kerja, Penempatan Kerja dan Permintaan Menurut Jenis Kelamin, 2022**  
**Number of Job Seekers, Job Placement and Job Vacancy by Sex, 2022**

Uraian Description	Laki-Laki Male	Perempuan Female	2021	2022
(1)	(2)	(3)	(4)	(5)
Sisa Pencari Kerja Tahun Sebelumnya <i>Rest of Job Seeker previous year</i>	-	-	144	-
Pencari Kerja <i>Job Seeker</i>	2 900	2 960	9 814	5 860
Penempatan <i>Placement</i>	2 970	2 378	9 091	5 348
Penghapusan Pencari Kerja <i>Job Seeker to be Cancelled</i>	23	21	62	44
Belum Ditempatkan <i>Unsettled Job Seeker</i>	-	-	723	-
Sisa Lowongan Tahun Sebelumnya <i>Rest of Job Vacancy previous year</i>	-	-	10	-
Permintaan / Lowongan <i>Request / Vacancy</i>	-	-	10 304	-
Dipenuhi <i>Occupied</i>	2 970	2 378	9 091	5 348
Penghapusan Lowongan <i>Vacancy to be Cancelled</i>	28	24	109	52
Sisa Lowongan <i>Vacancy Reminder</i>	28	24	109	52
Sisa pencari kerja <i>Rest of Job Seeker</i>	-	-	723	-

Catatan/Note:

Sumber/Source: Dinas Tenaga Kerja dan Transmigrasi Kabupaten Mojokerto/ *Manpower and Transmigration Service of Mojokerto Regency*

**Tabel 3.2.6 Pemegang Ijin Bekerja Bagi Warga Negara Asing Menurut Kewarganegaraan 2018-2022**  
**Table 3.2.6 Foreigners Having Job Permit By Nationality 2018-2022**

Kewarganegaraan Nationality	2018	2019	2020	2021	2022
(1)	(2)	(3)	(4)	(5)	(6)
01. China RRC	45	51	87	22	-
02. Korea	-	2	1	-	-
03. Jepang	11	14	13	1	-
04. Taiwan	30	21	24	4	19
05. Singapura	2	2	2	1	1
06. Philipina	-	1	1	-	-
07. Malaysia	1	3	6	4	15
08. Inggris	-	-	1	-	-
09. Amerika Serikat	2	-	-	-	-
10. India	2	4	9	3	-
11. Belanda	-	-	-	-	-
12. Thailand	-	-	-	-	-
13. Italia	-	-	-	-	-
14. Perancis	1	-	-	-	-
15. Kanada	-	-	-	-	-

Catatan/Note:

Sumber/Source: Dinas Tenaga Kerja dan Transmigrasi Kabupaten Mojokerto/ Manpower and Transmigration Service of Mojokerto Regency

Lanjutan Tabel/*Continued Table* 3.2.6

<b>Kewarganegaraan Nationality</b>	<b>2018</b>	<b>2019</b>	<b>2020</b>	<b>2021</b>	<b>2022</b>
(1)	(2)	(3)	(4)	(5)	(6)
16. Belgia	-	-	-	-	-
17. Brazil	-	-	-	-	-
18. Jerman	-	-	-	-	-
19. Cina	16	16	19	4	-
20. Korea Selatan	33	26	39	19	-
21. RRT	3	-	-	-	-
22. Denmark	-	-	-	-	-
23. Hongkong	-	-	-	-	19
24. Kwait	-	-	-	-	1
25. Brunai	-	-	-	-	1
26. Saudi Arabia	-	-	-	-	1
27. Hungaria	-	-	-	-	1
28. Ekuador	-	-	-	-	1
29. Lainnya	-	1	1	-	-
<b>Jumlah/Total</b>	<b>146</b>	<b>141</b>	<b>203</b>	<b>58</b>	<b>35</b>

Catatan/Note:

Sumber/Source: Dinas Tenaga Kerja dan Transmigrasi Kabupaten Mojokerto/ Manpower and Transmigration Service of Mojokerto Regency

**Tabel 3.2.7 Pemegang Ijin Bekerja Bagi Warga Negara Asing Menurut Lapangan Usaha 2018-2022**  
**Table 3.2.7 Foreigners Having Job Permit By Occupation 2018-2022**

Lapangan Usaha Occupation	2018	2019	2020	2021	2022
(1)	(2)	(3)	(4)	(5)	(6)
01. Pertanian, Kehutanan, Perburuan dan Perikanan	-	-	-	-	-
02. Pertambangan dan Penggalian	-	-	-	-	4
03. Industri Pengolahan	181	141	203	155	-
04. Listrik, Gas, dan Air Minum	-	-	-	-	5
05. Bangunan dan Konstruksi	-	-	-	-	-
06. Perdagangan, Hotel, dan Restoran	-	-	-	-	4
07. Angkutan dan Komunikasi	-	-	-	-	3
08. Asuransi	-	-	-	-	-
09. Jasa-jasa (Pengeringan Tembakau)	-	-	-	-	-
<b>Jumlah/Total</b>	<b>181</b>	<b>141</b>	<b>203</b>	<b>155</b>	<b>16</b>

Catatan/Note:

Sumber/Source: Dinas Tenaga Kerja dan Transmigrasi Kabupaten Mojokerto/ Manpower and Transmigration Service of Mojokerto Regency

**Tabel**  
**Table** 3.2.8

**Penetapan Upah Minimum Regional (UMR) Wilayah  
Kabupaten Mojokerto, 2006-2022**  
*Stipulating of Minimum Regional Fee of Mojokerto Regency,  
2006-2022*

<i>Tahun</i> <i>Year</i>	<i>Inflasi</i> <i>Inflation</i>	<i>KHM *)</i> <i>Minimum</i> <i>Living Need</i> <i>(Rp)</i>	<i>UMR</i> <i>Min. Regional</i> <i>Fee</i> <i>(Rp)</i>	<i>Perubahan</i> <i>Change</i> <i>(%)</i>
(1)	(2)	(3)		
2006	6,53	578 250	682 000	1,18
2007	6,48	776 640	740 000	1,09
2008	9,66	798 263	803 652	1,09
2009	6,96	910 650	971 624	1,21
2010	7,33	1 009 133	1 009 150	1,04
2011	4,72	1 098 733	1 105 000	1,09
2012	4,65	1 234 000	1 234 000	1,12
2013	8,05	1 700 000	1 700 000	1,38
2014	5,50	1 679 382	2 050 000	1,21
2015	12,43	1 992 163	2 965 000	1,45
2016	8,25	2 288 856	3 030 000	1,02
2017	8,71	2 262 329	3 279 975	1,08
2018	8,03	2 684 000	3 565 661	1,09
2019	8,51	2 799 294	3 851 983	1,08
2020	-	-	4 179 787	1,09
<b>2021</b>	-	-	<b>4 279 787</b>	<b>1,02</b>
<b>2022</b>	-	-	<b>4 504 787</b>	<b>1,05</b>

Catatan/Note:

Sumber/Source: Dinas Tenaga Kerja dan Transmigrasi Kabupaten Mojokerto/ Manpower and Transmigration Service of Mojokerto Regency



**Tabel**  
**Table** 3.2.9**Pencari Kerja Terdaftar, Lowongan Kerja Terdaftar, dan Penempatan/Pemenuhan Tenaga Kerja Menurut Jenis Kelamin, 2022**  
**Number of Registered Job Applicants, Registered Job Vacancies, and Placement of Workers by Sex, 2022**

Kecamatan Subdistrict	Pencari Kerja Terdaftar Registered Job Applicants		
	Laki-Laki Male	Perempuan Female	Jumlah Total
(1)	(2)	(3)	(4)
Jatirejo	11	4	15
Gondang	15	15	30
Pacet	315	285	600
Trawas	16	12	28
Ngoro	330	519	849
Pungging	314	250	564
Kutorejo	21	24	45
Mojosari	350	300	650
Bangsals	32	9	41
Mojoanyar	49	11	60
Dlanggu	37	25	62
Puri	301	255	556
Trowulan	310	331	641
Sooko	289	350	639
Gedek	42	25	67
Kemlagi	38	15	53
Jetis	405	513	918
Dawar Blandong	25	17	42
<b>2022</b>	<b>2 900</b>	<b>2 960</b>	<b>5 860</b>

Catatan/Note:

Sumber/Source: Dinas Tenaga Kerja dan Transmigrasi Kabupaten Mojokerto/ Manpower and Transmigration Service of Mojokerto Regency

Lanjutan Tabel/Continued Table 3.2.9

Kecamatan Subdistrict	Lowongan Kerja Terdaftar Registered Job Vacancies		
	Laki-Laki Male	Perempuan Female	Jumlah Total
(1)	(5)	(6)	(7)
Jatirejo	20	20	40
Gondang	21	22	43
Pacet	390	210	600
Trawas	11	15	26
Ngoro	340	464	804
Pungging	320	221	541
Kutorejo	14	11	25
Mojosari	305	247	552
Bangsalsari	26	13	39
Mojoanyar	20	18	38
Dlanggu	30	23	53
Puri	391	215	606
Trowulan	354	289	643
Sooko	290	280	570
Gedek	13	17	30
Kemlagi	11	13	24
Jetis	429	483	912
Dawar Blandong	11	16	27
<b>2022</b>	<b>2 996</b>	<b>2 577</b>	<b>5 573</b>

Lanjutan Tabel/Continued Table 3.2.9

Kecamatan Subdistrict	Penempatan/Pemenuhan Tenaga Kerja Placement of Workers		
	Laki-Laki Male	Perempuan Female	Jumlah Total
(1)	(8)	(9)	(10)
Jatirejo	11	17	28
Gondang	19	9	28
Pacet	400	211	611
Trawas	10	16	26
Ngoro	340	438	778
Pungging	319	189	508
Kutorejo	14	18	32
Mojosari	333	232	565
Bangsals	14	10	24
Mojoanyar	27	11	38
Dlanggu	13	14	27
Puri	370	199	569
Trowulan	348	245	593
Sooko	288	262	550
Gedek	14	19	33
Kemlagi	15	18	33
Jetis	420	450	870
Dawar Blandong	15	20	35
<b>2022</b>	<b>2 970</b>	<b>2 378</b>	<b>5 348</b>

**Tabel 3.2.10** Jumlah Pencari Kerja yang Terdaftar Menurut Pendidikan dan Jenis Kelamin, 2022  
**Number of Registered Job Seekers by Education and Sex, 2022**

	Pencari Kerja Terdaftar Registered Job Applicants		
	Laki-Laki Male	Perempuan Female	Jumlah Total
(1)	(2)	(3)	(4)
Tamatan SD/Sederajat <i>Elementary School Graduated</i>	5	5	10
Tamatan SLTP/Sederajat <i>Junior High School Graduated</i>	21	22	43
Tamatan SLTA/Sederajat <i>Senior High School Graduated</i>	2 754	2 786	5 540
Tamatan Diploma (I/II/III) <i>Diploma Graduated (I/II/III)</i>	83	125	208
Tamatan S1 <i>Scholar Graduated</i>	42	27	69
<b>2022</b>	<b>2 905</b>	<b>2 965</b>	<b>5 870</b>
<b>2021</b>	<b>13 568</b>	<b>4 213</b>	<b>17 781</b>
<b>2020</b>	<b>9 779</b>	<b>8 850</b>	<b>18 629</b>
<b>2019</b>	<b>2 288</b>	<b>2 504</b>	<b>4 792</b>
<b>2018</b>	<b>2 227</b>	<b>2 558</b>	<b>4 785</b>

Catatan/Note:

Sumber/Source: Dinas Tenaga Kerja dan Transmigrasi Kabupaten Mojokerto/ *Manpower and Transmigration Service of Mojokerto Regency*



1

**JUMLAH SEKOLAH**

Jumlah sekolah mulai dari RA, TK, SD, MI, SMP, MTS, SMA, SMK, dan MA tahun pelajaran 2022/2023 ada sebanyak 1658 sekolah.



2

**JUMLAH GURU**

Jumlah sekolah mulai dari RA, TK, SD, MI, SMP, MTS, SMA, SMK, dan MA tahun pelajaran 2022/2023 ada sebanyak 14689 guru.



3

**SARANA KESEHATAN**

Jumlah desa/kelurahan yang memiliki sarana kesehatan berupa rumah sakit menurut kecamatan di Kabupaten Mojokerto ada sebanyak 19 desa pada tahun 2021



4

**JUMLAH TENAGA MEDIS**

Jumlah tenaga medis yang tersebar di seluruh Kabupaten Mojokerto ada 516 orang



5

**GARIS KEMISKINAN**

Jumlah penduduk miskin di Kabupaten Mojokerto ada sebanyak 120,54 ribu orang.





**PENJELASAN TEKNIS**

1. Jalur pendidikan di Indonesia terdiri atas 1) pendidikan formal, 2) pendidikan nonformal, 3) pendidikan informal yang ketiganya dapat saling melengkapi dan memperkaya (Undang-Undang No. 20 Tahun 2014 tentang Sistem Pendidikan Nasional).
2. Jenjang pendidikan formal terdiri atas pendidikan dasar, pendidikan menengah, dan pendidikan tinggi. Jenis pendidikan yang diajarkan mencakup pendidikan umum, kejuruan, akademik, profesi, vokasi, keagamaan, dan khusus.
  - a. Pendidikan Dasar berbentuk Sekolah Dasar (SD) dan Madrasah Ibtidaiyah (MI) atau bentuk lain yang sederajat serta Sekolah Menengah Pertama (SMP) dan madrasah Tsanawiyah (MTs), atau bentuk lain yang sederajat.
  - b. Pendidikan Menengah berbentuk Sekolah menengah Atas (SMA), Madrasah Aliyah (MA), Sekolah Menengah Kejuruan (SMK), dan Madrasah Aliyah Kejuruan (MAK), atau bentuk lain yang sederajat.
  - c. Pendidikan Tinggi merupakan jenjang pendidikan setelah

**TECHNICAL NOTES**

1. *The education system in Indonesia consists of 1) a formal education, 2) non formal education, and 3) informal education that all three can be complementary and enriching (Law No. 20 Year 2014 about The National Education System).*
2. *The formal education level consists of primary education, secondary education, and high education. The kind of education that taught consists of general education, vocational, academic, professional, religious, and specific education.*
  - a. *The Primary Education consists of Elementary School and Islamic Elementary School or other equivalent forms and Junior High School and MTs, or other equivalent forms*
  - b. *The Secondary Education consists of senior high school, MA, Vocational School, and Vocational madrasah Aliyah, or other equivalent forms.*
  - c. *The High Education consists of the education level after*



pendidikan menengah yang mencakup program pendidikan diploma, sarjana, magister, spesialis, dan doktor yang diselenggarakan oleh perguruan tinggi. Perguruan tinggi dapat berbentuk akademik, politeknik, sekolah tinggi, institut, atau universitas.

*the secondary education that consists of diplomat, bachelor, master, specialist, and doctoral degrees that are held by the college. The colleges can be academy, polytechnic, high school, institute, or university.*

3. Berdasarkan pasal 29 UUD 1945 tentang kebebasan beragama dan Undang-Undang Administrasi Kependudukan Nomor 23 Tahun 2006 diakui 6 (enam) agama di Indonesia yaitu Islam, Kristen Katolik, Kristen Protestan, Hindu, Budha, dan Konghucu.

3. *Under Article 29 of the 1945 Constitution on religious freedom and the Population Administration Act No. 23 of 2006 recognized six (6) religions in Indonesia: Islam, Catholicism, Protestantism, Hinduism, Buddhism, and Confucianism.*

4. Tempat ibadah agama Islam adalah Masjid, agama Kristen Katolik dan Protestan adalah Gereja, agama Hindu adalah Pura, agama Budha adalah Vihara, dan agama Konghucu adalah Klenteng.

4. *Place of worship Islam is the mosque, Catholic and Protestant Christianity is the Church, Hinduism is a temple, Buddhism is a temple, and Confucianism is the Shrine.*

5. Rumah sakit adalah tempat pemeriksaan dan perawatan kesehatan, biasanya berada di bawah pengawasan dokter/tenaga medis, yang melayani penderita yang sakit untuk berobatrawat jalan atau rawat inap.

5. *Hospital is a place for health check, usually controlled/supervised by doctors/medical personnel to serve the ill patients to get outpatient or inpatient treatment services.*

6. Rumah sakit bersalin adalah rumah sakit khusus untuk persalinan, dilengkapi pelayanan

6. *Maternity hospital is a specialized hospital for childbirth, has specialist inspection service to pregnancy,*

pemeriksaan kehamilan, persalinan, rawat inap dan rawat jalan ibu dan anak yang berada di bawah pengawasan dokter spesialis kandungan.

*childbirth, hospitalization, and outpatient for mothers and children that is under the supervision of an obstetrician.*

7. Rumah bersalin adalah sarana pelayanan kesehatan dengan izin sebagai rumah bersalin, dilengkapi pelayanan pemeriksaan kehamilan, persalinan serta pemeriksaan ibu dan anak yang berada di bawah pengawasan bidan senior.

7. *Maternity house is health care facility with a license as a maternity house, equipped with prenatal care, childbirth and examination of mothers and children which is under the supervision of a senior midwife.*

8. Poliklinik adalah sarana kesehatan yang dipakai untuk pelayanan berobat jalan, biasanya berada di bawah pengawasan dokter/ tenaga medis.

8. *Polyclinic is a health facility in which to get outpatient services, usually under the control of doctor/ medical personnel.*

9. Puskesmas (Pusat Kesehatan Masyarakat) adalah unit pelaksana teknis dinas kesehatan kabupaten/ kota yang mempunyai fungsi utama sebagai penyelenggara pelayanan kesehatan tingkat pertama. Wilayah kerja puskesmas maksimal adalah satu kecamatan dan untuk dapat menjangkau wilayah kerjanya, puskesmas mempunyai jaringan pelayanan yang meliputi unit Puskesmas Pembantu (Pustu), unit Puskesmas Keliling (Puskel), dan unit bidan desa (Peraturan Menteri Kesehatan RI No. 75 Tahun 2015 Tentang Kesehatan Masyarakat).

9. *Public Health Center is technical implementation unit of regency health departement that have the primary function as a first level health care providers. The working area standard of public health center is one district and to reach their working areas, public health centers have a service network covering subsidiary of public health center, mobile public health center units, and midwife units (Regulation of the Minister of Health of Indonesia Number 75 Year 2015 about Public Health Center).*

10. Apotek adalah suatu tempat

10. *Pharmacy is a specific place that*

10. tertentu yang digunakan untuk melakukan pekerjaan kefarmasian, dan penyaluran/penjualan obat atau bahan farmasi dan perbekalan kesehatan lainnya kepada masyarakat yang dikelola oleh tenaga apoteker (Peraturan menteri Kesehatan RI No. 1332 Tahun 2002 Tentang Perubahan Atas Peraturan Menteri Kesehatan RI No. 922/MENKES/PER/X/1993 Tentang Ketentuan dan Tata Cara Pemberian Izin Apotek).
  11. Imunisasi adalah memasukkan kuman atau racun penyakit tertentu yang sudah dilemahkan (vaksin) ke dalam tubuh dengan cara disuntik atau diminum (diteteskan dalam mulut) dengan maksud agar terjadi kekebalan tubuh terhadap penyakit tersebut.
  12. Bencana alam adalah peristiwa atau serangkaian peristiwa yang mengancam dan mengganggu kehidupan/penghidupan masyarakat yang disebabkan oleh faktor alam antara lain berupa gempa bumi, tsunami, gunung meletus, banjir, kekeringan, angin topan, dan tanah longsor sehingga mengakibatkan kerugian materi maupun non materi.
  13. Korban meninggal adalah orang yang dilaporkan tewas atau meninggal dunia akibat bencana.
  14. Peristiwa tindak pidana yang
10. *is used for pharmaceutical jobs, and distribution/sale of drugs/ pharmaceutical and other medical supplies to people that are administered by trained pharmacist (Regulation of the Minister of Health of Indonesia Number 1332 Year 2002 about the Changes of Regulation of the Minister of Health of Indonesia Number 922/MENKES/PER/X/1993 about Provision and Procedures for Administration of Licensed Pharmacies).*
  11. *Immunization is putting envervated microbe of a certain disease into human body by injection or drinking (dropping into mouth) to make the body immune to that disease*
  12. *Natural disaster is an event or series of events thats threaten and disrupt the lives and livelihoods cause by natural factors such as: earthquake, tsunami, volcanic eruption, flood, flash flood, drought, typhoon/ cyclone, and landslide so it can lead to result in loss of material and non material.*
  13. *Fatality is a person reported killed or death in the wake of a disaster.*
  14. *Report crime incidence includes*

- dilaporkan adalah setiap peristiwa yang diterima kepolisian dari laporan masyarakat, atau peristiwa dimana pelakunya tertangkap tangan oleh kepolisian
- all criminal cases reported and received by police office, and all crimes caught by police.*
15. Jumlah tindak pidana menggambarkan jumlah kasus tindak pidana yang terjadi pada kurun waktu tertentu
- 15. Crime total refers to the number of criminal cases of occurring during a given period.*
16. Indeks Pembangunan Manusia (IPM) adalah ukuran ringkas rata-rata capaian/keberhasilan dimensi utama pembangunan manusia yaitu: umur panjang dan hidup sehat
- 16. The Human Development Index (HDI) is a summary measure of average achievement in key dimensions of human development: a long and healthy life, being knowledgeable, and have a decent standard of living.*

**ULASAN****DESCRIPTION****Pendidikan**

1. Selain rata-rata lama sekolah, komponen IPM dari unsur pendidikan adalah Harapan Lama Sekolah (HLS). HLS didefinisikan sebagai lamanya sekolah (dalam tahun) yang diharapkan akan dirasakan oleh anak pada umur tertentu di masa mendatang. HLS dapat digunakan untuk mengetahui kondisi pembangunan sistem pendidikan di berbagai jenjang dan dihitung pada usia 7 tahun ke atas karena mengikuti kebijakan pemerintah yaitu program wajib belajar.

2. Rasio jumlah murid terhadap guru di Kabupaten Mojokerto masih di bawah angka 20. Semakin tinggi nilai rasio ini berarti semakin berkurang tingkat pengawasan dan perhatian guru terhadap murid sehingga mutu pengajaran cenderung semakin rendah.

**Kesehatan**

1. Jumlah fasilitas kesehatan seperti rumah sakit, rumah sakit bersalin, puskesmas, dan puskesmas pembantu di Kabupaten Mojokerto masih tetap, sedangkan untuk jumlah poliklinik dan apotek mengalami kenaikan. Hal ini tentunya bisa membantu mencukupi kebutuhan masyarakat akan pelayanan kesehatan.

2. Selain jumlah fasilitas kesehatan yang memadai, layanan kesehatan di Kabupaten Mojokerto juga ditunjang

**Education**

1. In addition to the average length of schooling, the HDI component of the education element is the School Long Hope (HLS). HLS is defined as the length of school (in years) that is expected to be felt by children at a certain age in the future. HLS can be used to find out the condition of the development of the education system at various levels and is calculated at the age of 7 years and over because it follows the government's policy of compulsory education.

2. The ratio of the number of pupils to teachers in Mojokerto was below the trend 20. The higher the value of this ratio means the less the level of supervision and attention of teachers to students so that the quality of teaching tends to be lower.

**Health**

1. The number of health facilities such as hospitals, maternity hospitals, puskesmas, and auxiliary puskesmas in Mojokerto regency is still constant, while the number of polyclinics and pharmacies has increased. This of course can help meet people's needs for health services.

2. In addition to the number of inadequate health facilities, health care services Mojokerto Regency is also

dengan keberadaan tenaga kesehatan seperti dokter, perawat, bidan, ahli farmasi, ahli gizi, teknisi medis, ahli sanitasi, dan penyuluh kesehatan masyarakat dalam jumlah yang memadai dan ditempatkan pada pusat-pusat layanan kesehatan sesuai dengan bidangnya.

3. Pada tahun 2022 jumlah dokter umum di Puskesmas Kabupaten Mojokerto adalah 62 orang, jumlah dokter gigi sebanyak 28 orang, jumlah bidan sebanyak 429 orang, serta jumlah perawat sebanyak 456 orang yang tersebar di setiap kecamatan untuk membantu memenuhi kebutuhan masyarakat akan pelayanan kesehatan.

#### **Agama dan Sosial Lainnya**

1. Dari enam agama yang diakui, Islam adalah agama yang paling banyak dianut di Kabupaten Mojokerto. Sebanyak 99,02 persen penduduk adalah Muslim. Agama terbesar kedua adalah Kristen dengan penganut 0,73 persen. Sementara itu jumlah penganut agama Katholik mencapai 0,18 persen dan 0,07 persen sisanya adalah penduduk yang beragama Hindu, Budha, Khonghucu, dan penganut kepercayaan.

*supported by the presence of health professionals such as doctors, nurses, midwives, pharmacists, nutritionists, medical technicians, sanitation experts, and community health workers in sufficient quantity and placed in the center- health care centers in accordance with the field.*

*3. In 2022 the number of general practitioners at the Puskesmas in Mojokerto Regency is 62, 28 dentists, 429 midwives, and 456 nurses spread across each sub-district to help meet community needs for health services.*

#### **Religion and Other social Issues**

*1. Of the six recognized religions, Islam is the most widely held religion in Mojokerto Regency. As many as 99,02 percent of the population is Muslim. The second largest religion is Christian with adherents of 0,73 percent. Meanwhile, the number of Catholics reaches 0,18 percent and the remaining 0,07 percent are Hindu, Buddhist, Confucian and Believers.*

2. Karena pemeluk Islam adalah mayoritas, maka tempat ibadah yang paling banyak ditemui di Kabupaten Mojokerto adalah masjid dan mushola. Jumlah masjid dan mushola sekitar 1.174 dan 4.299 buah. Sementara itu jumlah gereja Kristen Protestan sekitar 37 buah, gereja Katholik 7 buah dan pura 8 buah.

#### **Kemiskinan**

1. Di tahun 2022 persentase jumlah penduduk miskin di Kabupaten Mojokerto mengalami penurunan jika dibanding tahun 2021, yaitu dari 10,64 persen menjadi 9,71 persen.

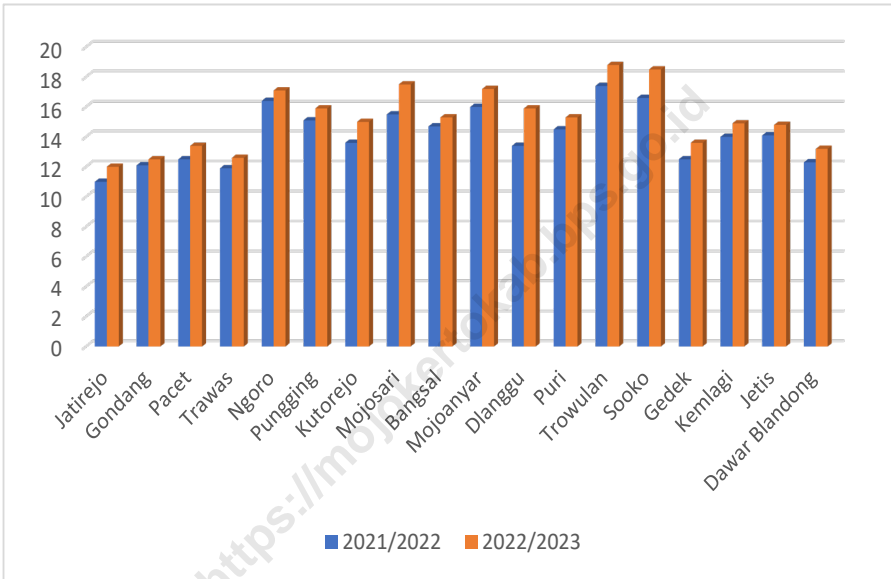
2. Because of the majority number of Muslims, then the most frequently encountered worship place in Mojokerto Regency are mosques and musholas. The number of mosques and musholas around 1.174 and 4.299 units. Meanwhile the number of Protestant churches around 37 units, Catholic churches 7 units and temple 8 unit.

#### **Poverty**

1. In 2022 the percentage of the number of poor people in Mojokerto Regency has decline compared to 2021, namely from 10.64 percent to 9.71 percent.

**Gambar 4.1**  
**Figures**

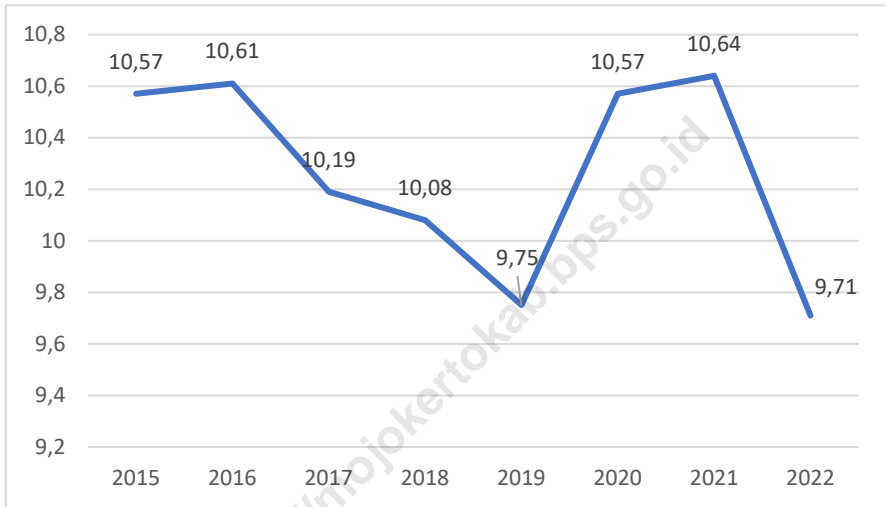
**Rasio Jumlah Murid Terhadap Guru Menurut Kecamatan, 2022**  
**Ratio of the Number of Students to Teachers by District, 2022**



Catatan/Note: <sup>1</sup> Jumlah guru termasuk kepala sekolah dan guru/The total of teachers including headmaster and teacher  
 Sumber/Source: Dinas Pendidikan Kabupaten Mojokerto/Departement of Educations Mojokerto Regency



**Gambar 4.2**      **Persentase Penduduk Miskin, 2015 - 2022**  
**Figures**            **Percentage of Poor Population, 2015 - 2022**



Catatan/Note: <sup>1</sup>

Sumber/Source: BPS, Survei Sosial Ekonomi Nasional Maret/BPS-Statistics Indonesia, March National Socioeconomic Survey

#### 4.1 PENDIDIKAN EDUCATION

**Tabel 4.1.1** Jumlah Sekolah, Guru, dan Murid Taman Kanak-Kanak (TK) di Bawah Kementerian Pendidikan dan Kebudayaan Menurut Kecamatan di Kabupaten Mojokerto, 2021/2022 dan 2022/2023  
*Number of Schools, Teachers, and Pupils in Kindergarten Under The Ministry of Education and Culture by Subdistrict in Mojokerto Regency, 2021/2022 and 2022/2023*

Kecamatan Subdistrict	Sekolah/Schools					
	Negeri/Public		Swasta/Private		Jumlah/Total	
	2021/2022	2022/2023	2021/2022	2022/2023	2021/2022	2022/2023
(1)	(2)	(3)	(4)	(5)	(6)	(7)
Jatirejo	2	2	22	22	24	24
Gondang	1	1	13	13	14	14
Pacet	-	-	24	24	24	24
Trawas	1	1	12	12	13	13
Ngoro	2	2	36	36	38	38
Pungging	2	2	26	26	28	28
Kutorejo	1	1	23	24	24	25
Mojosari	3	3	32	34	35	37
Bangsals	1	1	24	25	25	26
Mojoanyar	1	1	20	20	21	21
Dlanggu	2	2	20	20	22	22
Puri	1	1	28	33	29	34
Trowulan	2	2	23	24	25	26
Sooko	2	2	24	24	26	26
Gedek	2	2	23	23	25	25
Kemlagi	2	2	22	22	24	24
Jetis	1	1	32	32	33	33
Dawar Blandong	2	2	19	19	21	21
<b>Kabupaten Mojokerto</b>	<b>28</b>	<b>28</b>	<b>423</b>	<b>433</b>	<b>451</b>	<b>461</b>

Lanjutan Tabel/*Continued Table 4.1.1*

Kecamatan Subdistrict	Guru <sup>1</sup> /Teachers <sup>1</sup>					
	Negeri/Public		Swasta/Private		Jumlah/Total	
	2021/2022	2022/2023	2021/2022	2022/2023	2021/2022	2022/2023
(1)	(8)	(9)	(10)	(11)	(12)	(13)
Jatirejo	8	6	83	60	91	66
Gondang	6	5	48	37	54	42
Pacet	-		79	58	79	58
Trawas	4	4	35	24	39	28
Ngoro	7	5	154	122	161	127
Pungging	7	5	110	81	117	86
Kutorejo	5	4	79	60	84	64
Mojosari	12	13	156	133	168	146
Bangsals	6	5	100	73	106	78
Mojoanyar	3	3	83	58	86	61
Dlanggu	6	6	81	57	87	63
Puri	4	3	123	91	127	94
Trowulan	8	8	89	65	97	73
Sooko	7	6	96	73	103	79
Gedek	10	8	97	77	107	85
Kemlagi	15	12	92	63	107	75
Jetis	10	9	156	123	166	132
Dawar Blandong	8	7	76	54	84	61
<b>Kabupaten Mojokerto</b>	<b>126</b>	<b>109</b>	<b>1 737</b>	<b>1 309</b>	<b>1 863</b>	<b>1 418</b>

Lanjutan Tabel/*Continued Table 4.1.1*

Kecamatan Subdistrict	Murid/Students					
	Negeri/Public		Swasta/Private		Jumlah/Total	
	2021/2022	2022/2023	2021/2022	2022/2023	2021/2022	2022/2023
(1)	(14)	(15)	(16)	(17)	(18)	(19)
Jatirejo	80	86	764	781	844	867
Gondang	69	68	509	537	578	605
Pacet	-	-	1 011	971	1 011	971
Trawas	34	60	429	390	463	450
Ngoro	54	43	1 906	1 956	1 960	1 999
Pungging	83	93	1 129	1 141	1 212	1 234
Kutorejo	68	60	867	896	935	956
Mojosari	181	191	1 760	1 894	1 941	2 085
Bangsals	51	56	906	935	957	991
Mojoanyar	33	34	783	705	816	739
Dlanggu	96	85	734	767	830	852
Puri	43	50	1 238	1 339	1 281	1 389
Trowulan	139	141	1 027	1 105	1 166	1 246
Sooko	113	139	1 054	1 067	1 167	1 206
Gedek	149	145	1 109	1 170	1 258	1 315
Kemlagi	123	114	1 028	1 035	1 151	1 149
Jetis	121	111	1 552	1 616	1 673	1 727
Dawar Blandong	102	118	743	787	845	905
<b>Kabupaten Mojokerto</b>	<b>1 539</b>	<b>1 594</b>	<b>18 549</b>	<b>19 092</b>	<b>20 088</b>	<b>20 686</b>

Catatan/Note: <sup>1</sup> Jumlah guru termasuk kepala sekolah dan guru/*The total of teachers including headmaster and teacher*

Sumber/Source: Kementerian Pendidikan dan Kebudayaan, Data Semester Ganjil/*Ministry of Educations and Culture, Odd Semester Data*

**Tabel**  
**Table 4.1.2**

**Jumlah Sekolah, Guru, dan Murid Raudatul Athfal (RA) di Bawah Kementerian Agama Menurut Kecamatan di Kabupaten Mojokerto, 2021/2022 dan 2022/2023**  
**Number of Schools, Teachers, and Pupils in Raudatul Athfal (RA) Under The Ministry of Religious Affairs by Subdistrict in Mojokerto Regency, 2021/2022 and 2022/2023**

Kecamatan Subdistrict	Sekolah/Schools		Guru/Teachers		Murid/Pupils	
	2021/2022	2022/2023	2021/2022	2022/2023	2021/2022	2022/2023
(1)	(2)	(3)	(4)	(5)	(6)	(7)
Jatirejo	9	9	26	34	462	462
Gondang	7	7	24	31	430	477
Pacet	9	10	31	39	586	626
Trawas	4	4	11	10	227	239
Ngoro	8	8	19	24	497	538
Pungging	11	11	32	40	534	648
Kutorejo	16	16	63	66	725	746
Mojosari	13	13	53	63	889	929
Bangsals	15	15	29	34	529	530
Mojoanyar	10	10	40	35	467	514
Dlanggu	10	10	53	53	748	773
Puri	18	18	85	89	1 011	1 079
Trowulan	12	12	52	56	785	875
Sooko	13	13	43	48	744	705
Gedek	2	2	8	7	140	168
Kemlagi	8	8	30	18	488	557
Jetis	15	15	51	55	711	685
Dawar Blandong	11	11	24	26	319	345
<b>Kabupaten Mojokerto</b>	<b>192</b>	<b>193</b>	<b>674</b>	<b>728</b>	<b>10 292</b>	<b>10 896</b>

Catatan/Note: Seluruh Raudatul Athfal (RA) berstatus swasta/All Raudatul Athfal (RA) are private

Sumber/Source: Kementerian Agama, Data Semester Ganjil/Ministry of Religious Affairs, Odd Semester Data

**Tabel**  
**Table** 4.1.3**Jumlah Sekolah, Guru, dan Murid Sekolah Dasar (SD)  
di Bawah Kementerian Pendidikan dan Kebudayaan  
Menurut Kecamatan di Kabupaten Mojokerto, 2021/2023  
dan 2023/2023****Number of Schools, Teachers, and Pupils in Primary Schools  
Under The Ministry of Education and Culture by Subdistrict  
in Mojokerto Regency, 2021/2023 and 2023/2023**

Kecamatan Subdistrict	Sekolah/Schools					
	Negeri/Public		Swasta/Private		Jumlah/Total	
	2021/2022	2022/2023	2021/2022	2022/2023	2021/2022	2022/2023
(1)	(2)	(3)	(4)	(5)	(6)	(7)
Jatirejo	22	22	1	1	23	23
Gondang	18	18	-	-	18	18
Pacet	23	23	1	1	24	24
Trawas	14	14	1	1	15	15
Ngoro	29	29	3	3	32	32
Pungging	27	27	2	2	29	29
Kutorejo	25	25	1	1	26	26
Mojosari	22	22	6	6	28	28
Bangsals	19	19	2	2	21	21
Mojoanyar	17	17	2	2	19	19
Dlanggu	19	19	1	1	20	20
Puri	19	19	5	5	24	24
Trowulan	19	19	1	1	20	20
Sooko	14	14	1	1	15	15
Gedek	22	22	2	2	24	24
Kemlagi	24	24	1	1	25	25
Jetis	28	28	4	4	32	32
Dawar Blandong	24	24	-	-	24	24
<b>Kabupaten Mojokerto</b>	<b>385</b>	<b>385</b>	<b>34</b>	<b>34</b>	<b>419</b>	<b>419</b>

Lanjutan Tabel/Continued Table 4.1.3

Kecamatan Subdistrict	Guru <sup>1</sup> /Teachers <sup>1</sup>					
	Negeri/Public		Swasta/Private		Jumlah/Total	
	2021/2022	2022/2023	2021/2022	2022/2023	2021/2022	2022/2023
(1)	(8)	(9)	(10)	(11)	(12)	(13)
Jatirejo	209	187	12	11	221	198
Gondang	194	176	-	-	194	176
Pacet	244	214	9	9	253	223
Trawas	135	124	9	7	144	131
Ngoro	288	280	37	31	325	311
Pungging	288	262	16	13	304	275
Kutorejo	269	238	8	7	277	245
Mojosari	293	256	81	71	374	327
Bangsals	204	184	26	27	230	211
Mojoanyar	165	157	11	6	176	163
Dlanggu	236	188	8	13	244	201
Puri	215	197	66	64	281	261
Trowulan	197	178	10	11	207	189
Sooko	165	149	12	12	177	161
Gedek	208	190	22	15	230	205
Kemlagi	215	195	12	11	227	206
Jetis	307	279	30	31	337	310
Dawar Blandong	229	204	-	-	229	204
<b>Kabupaten Mojokerto</b>	<b>4 061</b>	<b>3 658</b>	<b>369</b>	<b>339</b>	<b>4 430</b>	<b>3 997</b>

Lanjutan Tabel/*Continued Table 4.1.3*

Kecamatan Subdistrict	Murid/Students					
	Negeri/Public		Swasta/Private		Jumlah/Total	
	2021/2022	2022/2023	2021/2022	2022/2023	2021/2022	2022/2023
(1)	(14)	(15)	(16)	(17)	(18)	(19)
Jatirejo	2 264	2 162	177	221	2 441	2 383
Gondang	2 348	2 207	-	-	2 348	2 207
Pacet	3 096	2 911	81	83	3 177	2 994
Trawas	1 622	1 549	91	99	1 713	1 648
Ngoro	4 688	4 681	648	629	5 336	5 310
Pungging	4 324	4 119	257	256	4 581	4 375
Kutorejo	3 655	3 550	128	131	3 783	3 681
Mojosari	4 591	4 398	1 225	1 324	5 816	5 722
Bangsals	2 896	2 749	496	486	3 392	3 235
Mojoanyar	2 784	2 766	41	35	2 825	2 801
Dlanggu	3 192	3 103	77	90	3 269	3 193
Puri	3 298	3 236	788	768	4 086	4 004
Trowulan	3 450	3 391	152	172	3 602	3 563
Sooko	2 853	2 899	86	87	2 939	2 986
Gedek	2 693	2 607	188	189	2 881	2 796
Kemlagi	3 013	2 902	171	167	3 184	3 069
Jetis	4 413	4 219	331	376	4 744	4 595
Dawar Blandong	2 829	2 704	-	-	2 829	2 704
<b>Kabupaten Mojokerto</b>	<b>58 009</b>	<b>56 153</b>	<b>4 937</b>	<b>5 113</b>	<b>62 946</b>	<b>61 266</b>

Catatan/Note: <sup>1</sup> Jumlah guru termasuk kepala sekolah dan guru/The total of teachers including headmaster and teacher

Sumber/Source: Dinas Pendidikan Kabupaten Mojokerto/Departemen of Educations Mojokerto Regency



**Tabel**  
**Table 4.1.4****Jumlah Sekolah, Guru, dan Murid Madrasah Ibtidaiyah (MI) di Bawah Kementerian Agama Menurut Kecamatan Menurut Kecamatan di Kabupaten Mojokerto, 2021/2022 dan 2022/2023****Number of Schools, Teachers, and Pupils in Madrasah Ibtidaiyah (MI) Under The Ministry of Religious Affairs by Subdistrict in Mojokerto Regency, 2021/2022 and 2022/2023**

Kecamatan Subdistrict	Sekolah/Schools					
	Negeri/Public		Swasta/Private		Jumlah/Total	
	2021/2022	2022/2023	2021/2022	2022/2023	2021/2022	2022/2023
(1)	(2)	(3)	(4)	(5)	(6)	(7)
Jatirejo	-	-	11	11	11	11
Gondang	-	-	6	6	6	6
Pacet	1	1	12	12	13	13
Trawas	-	-	4	4	4	4
Ngoro	-	-	13	13	13	13
Pungging	-	-	8	8	8	8
Kutorejo	-	-	16	16	16	16
Mojosari	1	1	12	12	13	13
Bangsals	-	-	11	11	11	11
Mojoanyar	-	-	6	6	6	6
Dlanggu	-	-	11	11	11	11
Puri	1	1	12	12	13	13
Trowulan	-	-	15	15	15	15
Sooko	-	-	17	17	17	17
Gedek	-	-	11	11	11	11
Kemlagi	-	-	11	12	11	12
Jetis	-	-	13	13	13	13
Dawar Blandong	-	-	13	13	13	13
<b>Kabupaten Mojokerto</b>	<b>3</b>	<b>3</b>	<b>202</b>	<b>203</b>	<b>205</b>	<b>206</b>

Lanjutan Tabel/*Continued Table 4.1.4*

Kecamatan Subdistrict	Guru/Teachers					
	Negeri/Public		Swasta/Private		Jumlah/Total	
	2021/2022	2022/2023	2021/2022	2022/2023	2021/2022	2022/2023
(1)	(8)	(9)	(10)	(11)	(12)	(13)
Jatirejo	-	-	135	150	135	150
Gondang	-	-	75	76	75	76
Pacet	19	19	102	108	121	127
Trawas	-	-	39	46	39	46
Ngoro	-	-	91	97	91	97
Pungging	-	-	64	76	64	76
Kutorejo	-	-	143	133	143	133
Mojosari	59	57	102	126	161	183
Bangsalsari	-	-	108	118	108	118
Mojoanyar	-	-	74	78	74	78
Dlanggu	-	-	88	92	88	92
Puri	24	25	145	149	169	174
Trowulan	-	-	140	159	140	159
Sooko	-	-	168	190	168	190
Gedek	-	-	105	115	105	115
Kemlagi	-	-	107	120	107	120
Jetis	-	-	130	140	130	140
Dawar Blandong	-	-	95	108	95	108
<b>Kabupaten Mojokerto</b>	<b>102</b>	<b>101</b>	<b>1 911</b>	<b>2 081</b>	<b>2 013</b>	<b>2 182</b>

Lanjutan Tabel/*Continued Table 4.1.4*

Kecamatan Subdistrict	Murid/Students					
	Negeri/Public		Swasta/Private		Jumlah/Total	
	2021/2022	2022/2023	2021/2022	2022/2023	2021/2022	2022/2023
(1)	(14)	(15)	(16)	(17)	(18)	(19)
Jatirejo	-	-	2 016	2 119	2 016	2 119
Gondang	-	-	1 184	1 182	1 184	1 182
Pacet	293	285	1 865	1 899	2 158	2 184
Trawas	-	-	784	809	784	809
Ngoro	-	-	2 216	2 208	2 216	2 208
Pungging	-	-	1 284	1 370	1 284	1 370
Kutorejo	-	-	1 889	1 855	1 889	1 855
Mojosari	1 073	1 062	2 521	2 539	3 594	3 601
Bangsals	-	-	1 834	1 837	1 834	1 837
Mojoanyar	-	-	909	1 075	909	1 075
Dlanggu	-	-	1 409	1 455	1 409	1 455
Puri	601	620	1 988	2 253	2 589	2 873
Trowulan	-	-	2 943	2 930	2 943	2 930
Sooko	-	-	3 541	3 534	3 541	3 534
Gedek	-	-	1 743	1 812	1 743	1 812
Kemlagi	-	-	2 001	2 161	2 001	2 161
Jetis	-	-	2 665	2 626	2 665	2 626
Dawar Blandong	-	-	1 155	1 209	1 155	1 209
<b>Kabupaten Mojokerto</b>	<b>1 967</b>	<b>1 967</b>	<b>33 947</b>	<b>34 873</b>	<b>35 914</b>	<b>36 840</b>

Catatan/Note: ....

Sumber/Source: Kementerian Agama, Data Semester Ganjil/Ministry of Religious Affairs, Odd Semester Data

**Tabel**  
**Table** 4.1.5

**Jumlah Sekolah, Guru, dan Murid Sekolah Menengah Pertama (SMP) di Bawah Kementerian Pendidikan dan Kebudayaan Menurut Kecamatan di Kabupaten Mojokerto, 2021/2022 dan 2022/2023**  
**Number of Schools, Teachers, and Pupils in Junior High Schools Under The Ministry of Education and Culture by Subdistrict in Mojokerto Regency, 2021/2022 and 2022/2023**

Kecamatan Subdistrict	Sekolah/Schools					
	Negeri/Public		Swasta/Private		Jumlah/Total	
	2021/2022	2022/2023	2021/2022	2022/2023	2021/2022	2022/2023
(1)	(2)	(3)	(4)	(5)	(6)	(7)
Jatirejo	3	3	1	1	4	4
Gondang	3	3	1	1	4	4
Pacet	3	3	5	5	8	8
Trawas	2	2	1	1	3	3
Ngoro	3	3	6	6	9	9
Pungging	2	2	6	6	8	8
Kutorejo	3	3	6	6	9	9
Mojosari	2	2	13	13	15	15
Bangsals	2	2	4	4	6	6
Mojoanyar	2	2	-	-	2	2
Dlanggu	2	2	1	-	3	2
Puri	2	2	9	9	11	11
Trowulan	2	2	6	6	8	8
Sooko	2	2	5	5	7	7
Gedek	2	2	5	5	7	7
Kemlagi	2	2	4	4	6	6
Jetis	2	2	4	4	6	6
Dawar Blandong	2	2	3	3	5	5
<b>Kabupaten Mojokerto</b>	<b>41</b>	<b>41</b>	<b>80</b>	<b>79</b>	<b>121</b>	<b>120</b>

Lanjutan Tabel/Continued Table 4.1.5

Kecamatan Subdistrict	Guru <sup>1</sup> /Teachers <sup>1</sup>					
	Negeri/Public		Swasta/Private		Jumlah/Total	
	2021/2022	2022/2023	2021/2022	2022/2023	2021/2022	2022/2023
(1)	(8)	(9)	(10)	(11)	(12)	(13)
Jatirejo	73	64	11	10	84	74
Gondang	86	79	4	5	90	84
Pacet	76	66	42	35	118	101
Trawas	51	48	4	4	55	52
Ngoro	95	85	74	66	169	151
Pungging	84	69	72	68	156	137
Kutorejo	111	98	56	46	167	144
Mojosari	87	78	122	104	209	182
Bangsals	78	75	29	21	107	96
Mojoanyar	77	68	-	-	77	68
Dlanggu	81	76	4	-	85	76
Puri	48	40	101	86	149	126
Trowulan	70	69	81	67	151	136
Sooko	75	74	56	51	131	125
Gedek	83	40	40	86	123	126
Kemlagi	41	40	37	31	78	71
Jetis	80	75	22	17	102	92
Dawar Blandong	75	69	22	15	97	84
<b>Kabupaten Mojokerto</b>	<b>1 371</b>	<b>1 213</b>	<b>777</b>	<b>712</b>	<b>2 148</b>	<b>1 925</b>

Lanjutan Tabel/*Continued Table 4.1.5*

Kecamatan Subdistrict	Murid/Students					
	Negeri/Public		Swasta/Private		Jumlah/Total	
	2021/2022	2022/2023	2021/2022	2022/2023	2021/2022	2022/2023
(1)	(14)	(15)	(16)	(17)	(18)	(19)
Jatirejo	1 258	1 255	170	128	1 428	1 383
Gondang	1 327	1 315	235	266	1 562	1 581
Pacet	1 080	1 078	663	634	1 743	1 712
Trawas	927	949	68	51	995	1 000
Ngoro	1 704	1 700	980	937	2 684	2 637
Pungging	1 515	1 527	1 612	1 960	3 127	3 487
Kutorejo	2 027	1 996	594	653	2 621	2 649
Mojosari	1 681	1 625	1 385	1 433	3 066	3 058
Bangsals	1 560	1 519	268	272	1 828	1 791
Mojoanyar	1 428	1 419	-	-	1 428	1 419
Dlanggu	1 510	1 506	6	-	1 516	1 506
Puri	986	1 050	1 075	1 036	2 061	2 086
Trowulan	1 412	1 412	800	852	2 212	2 264
Sooko	1 507	1 525	667	707	2 174	2 232
Gedek	1 504	1 050	543	1 036	2 047	2 086
Kemlagi	891	953	563	626	1 454	1 579
Jetis	1 488	1 421	232	240	1 720	1 661
Dawar Blandong	1 208	1 202	114	126	1 322	1 328
<b>Kabupaten Mojokerto</b>	<b>25 013</b>	<b>24 502</b>	<b>9 975</b>	<b>10 957</b>	<b>34 988</b>	<b>35 459</b>

Catatan/Note: <sup>1</sup> Jumlah guru termasuk kepala sekolah dan guru/*The total of teachers including headmaster and teacher*  
 Sumber/Source: Dinas Pendidikan Kabupaten Mojokerto/*Departement of Educations Mojokerto Regency*

**Tabel**  
**Table** 4.1.6

**Jumlah Sekolah, Guru, dan Murid Madrasah Tsanawiyah (MTs) di Bawah Kementerian Agama Menurut Kecamatan di Kabupaten Mojokerto, 2021/2022 dan 2022/2023**  
**Number of Schools, Teachers, and Pupils in Madrasah Tsanawiyah (MTs) Under The Ministry of Religious Affairs by Subdistrict in Mojokerto Regency, 2021/2022 and 2022/2023**

Kecamatan Subdistrict	Sekolah/Schools					
	Negeri/Public		Swasta/Private		Jumlah/Total	
	2021/2022	2022/2023	2021/2022	2022/2023	2021/2022	2022/2023
(1)	(2)	(3)	(4)	(5)	(6)	(7)
Jatirejo	-	-	7	8	7	8
Gondang	-	-	4	4	4	4
Pacet	-	-	5	5	5	5
Trawas	-	-	2	2	2	2
Ngoro	-	-	5	5	5	5
Pungging	1	1	6	7	7	8
Kutorejo	-	-	7	8	7	8
Mojosari	-	-	3	3	3	3
Bangsals	1	1	1	2	2	3
Mojoanyar	-	-	2	2	2	2
Dlanggu	-	-	4	4	4	4
Puri	-	-	2	3	2	3
Trowulan	-	-	6	7	6	7
Sooko	1	1	9	9	10	10
Gedek	-	-	3	3	3	3
Kemlagi	-	-	4	5	4	5
Jetis	-	-	9	9	9	9
Dawar Blandong	1	1	5	5	6	6
<b>Kabupaten Mojokerto</b>	<b>4</b>	<b>4</b>	<b>84</b>	<b>91</b>	<b>88</b>	<b>95</b>

Lanjutan Tabel/*Continued Table* 4.1.6

Kecamatan Subdistrict	Guru/Teachers					
	Negeri/Public		Swasta/Private		Jumlah/Total	
	2021/2022	2022/2023	2021/2022	2022/2023	2021/2022	2022/2023
(1)	(8)	(9)	(10)	(11)	(12)	(13)
Jatirejo	-	-	71	100	71	100
Gondang	-	-	44	73	44	73
Pacet	-	-	63	77	63	77
Trawas	-	-	25	30	25	30
Ngoro	-	-	52	54	52	54
Pungging	66	74	114	148	180	222
Kutorejo	-	-	51	63	51	63
Mojosari	-	-	34	33	34	33
Bangsals	44	43	10	24	54	67
Mojoanyar	-	-	23	23	23	23
Dlanggu	-	-	40	42	40	42
Puri	-	-	22	27	22	27
Trowulan	-	-	47	66	47	66
Sooko	63	67	101	131	164	198
Gedek	-	-	20	25	20	25
Kemlagi	-	-	68	88	68	88
Jetis	-	-	90	113	90	113
Dawar Blandong	47	51	55	61	102	112
<b>Kabupaten Mojokerto</b>	<b>220</b>	<b>235</b>	<b>930</b>	<b>1 178</b>	<b>1 150</b>	<b>1 413</b>



Lanjutan Tabel/*Continued Table 4.1.6*

Kecamatan Subdistrict	Murid/Students					
	Negeri/Public		Swasta/Private		Jumlah/Total	
	2021/2022	2022/2023	2021/2022	2022/2023	2021/2022	2022/2023
(1)	(14)	(15)	(16)	(17)	(18)	(19)
Jatirejo	-	-	2 046	2 126	2 046	2 126
Gondang	-	-	766	834	766	834
Pacet	-	-	904	1 045	904	1 045
Trawas	-	-	177	175	177	175
Ngoro	-	-	405	451	405	451
Pungging	861	862	1 888	2 071	2 749	2 933
Kutorejo	-	-	805	796	805	796
Mojosari	-	-	309	278	309	278
Bangsals	786	815	141	166	927	981
Mojoanyar	-	-	239	207	239	207
Dlanggu	-	-	593	662	593	662
Puri	-	-	281	331	281	331
Trowulan	-	-	667	681	667	681
Sooko	857	858	1 596	1 668	2 453	2 526
Gedek	-	-	194	210	194	210
Kemlagi	-	-	1 168	1 095	1 168	1 095
Jetis	-	-	1 309	1 378	1 309	1 378
Dawar Blandong	421	378	397	329	818	707
<b>Kabupaten Mojokerto</b>	<b>2 925</b>	<b>2 913</b>	<b>13 885</b>	<b>14 503</b>	<b>16 810</b>	<b>17 416</b>

Catatan/Note: ....

Sumber/Source: Kementerian Agama, Data Semester Ganjil/Ministry of Religious Affairs, Odd Semester Data

**Tabel**  
**Table** 4.1.7**Jumlah Sekolah, Guru, dan Murid Sekolah Menengah Atas (SMA) di Bawah Kementerian Pendidikan dan Kebudayaan Menurut Kecamatan di Kabupaten Mojokerto, 2021/2022 dan 2022/2023****Number of Schools, Teachers, and Pupils in Senior High Schools Under The Ministry of Education and Culture by Subdistrict in Mojokerto Regency, 2021/2022 and 2022/2023**

Kecamatan Subdistrict	Sekolah/Schools					
	Negeri/Public		Swasta/Private		Jumlah/Total	
	2021/2022	2022/2023	2021/2022	2022/2023	2021/2022	2022/2023
(1)	(2)	(3)	(4)	(5)	(6)	(7)
Jatirejo	-	-	2	2	2	2
Gondang	1	1	2	2	3	3
Pacet	1	1	1	1	2	2
Trawas	1	1	1	1	2	2
Ngoro	1	1	1	1	2	2
Pungging	-	-	1	1	1	1
Kutorejo	1	1	1	1	2	2
Mojosari	1	1	3	3	4	4
Bangsalsari	1	1	-	-	1	1
Mojoanyar	-	-	1	1	1	1
Dlanggu	-	-	1	11	1	11
Puri	1	1	4	4	5	5
Trowulan	-	-	1	1	1	1
Sooko	1	1	2	2	3	3
Gedek	1	1	2	2	3	3
Kemlagi	-	-	2	2	2	2
Jetis	-	-	1	1	1	1
Dawar Blandong	1	1	2	2	3	3
<b>Kabupaten Mojokerto</b>	<b>11</b>	<b>11</b>	<b>28</b>	<b>38</b>	<b>39</b>	<b>49</b>

Lanjutan Tabel/Continued Table 4.1.7

Kecamatan Subdistrict	Guru <sup>1</sup> /Teachers <sup>1</sup>					
	Negeri/Public		Swasta/Private		Jumlah/Total	
	2021/2022	2022/2023	2021/2022	2022/2023	2021/2022	2022/2023
(1)	(8)	(9)	(10)	(11)	(12)	(13)
Jatirejo	-	-	10	-	10	-
Gondang	51	44	34	32	85	76
Pacet	55	50	13	10	68	60
Trawas	35	31	2	1	37	32
Ngoro	41	38	5	4	46	42
Pungging	-	-	7	8	7	8
Kutorejo	57	48	9	11	66	59
Mojosari	77	72	21	18	98	90
Bangsals	64	63	-	-	64	63
Mojoanyar	-	-	15	13	15	13
Dlanggu	-	-	7	7	7	7
Puri	57	55	29	34	86	89
Trowulan	-	-	8	5	8	5
Sooko	77	78	17	19	94	97
Gedek	62	51	8	6	70	57
Kemlagi	-	-	14	12	14	12
Jetis	-	-	6	5	6	5
Dawar Blandong	48	42	16	14	64	56
<b>Kabupaten Mojokerto</b>	<b>624</b>	<b>572</b>	<b>221</b>	<b>199</b>	<b>845</b>	<b>771</b>

Lanjutan Tabel/*Continued Table 4.1.7*

Kecamatan Subdistrict	Murid/Students					
	Negeri/Public		Swasta/Private		Jumlah/Total	
	2021/2022	2022/2023	2021/2022	2022/2023	2021/2022	2022/2023
(1)	(14)	(15)	(16)	(17)	(18)	(19)
Jatirejo	-	-	120	129	120	129
Gondang	902	922	520	542	1 422	1 464
Pacet	904	915	176	158	1 080	1 073
Trawas	671	665	35	21	706	686
Ngoro	840	608	61	69	901	677
Pungging	-	-	332	340	332	340
Kutorejo	1 011	1 033	97	104	1 108	1 137
Mojosari	1 224	1 218	159	197	1 383	1 415
Bangsals	1 237	1 270	-	0	1 237	1 270
Mojoanyar	-	-	216	193	216	193
Dlanggu	-	-	34	39	34	39
Puri	1 216	1 274	333	342	1 549	1 616
Trowulan	-	-	56	40	56	40
Sooko	1 202	1 201	138	122	1 340	1 323
Gedek	1 200	1 203	61	61	1 261	1 264
Kemlagi	-	-	155	168	155	168
Jetis	-	-	42	37	42	37
Dawar Blandong	818	826	210	175	1 028	1 001
<b>Kabupaten Mojokerto</b>	<b>11 225</b>	<b>11 135</b>	<b>2 745</b>	<b>2 737</b>	<b>13 970</b>	<b>13 872</b>

Catatan/Note: <sup>1</sup> Jumlah guru termasuk kepala sekolah dan guru/*The total of teachers including headmaster and teacher*  
 Sumber/Source: Dinas Pendidikan Kabupaten Mojokerto/*Departement of Educations Mojokerto Regency*

**Tabel**  
**Table 4.1.8**

**Jumlah Sekolah, Guru, dan Murid Sekolah Menengah Kejuruan (SMK) di Bawah Kementerian Pendidikan dan Kebudayaan Menurut Kecamatan di Kabupaten Mojokerto, 2021/2022 dan 2022/2023**  
**Number of Schools, Teachers, and Pupils in Vocational High Schools Under The Ministry of Education and Culture by Subdistrict in Mojokerto Regency, 2021/2022 and 2022/2023**

Kecamatan Subdistrict	Sekolah/Schools					
	Negeri/Public		Swasta/Private		Jumlah/Total	
	2021/2022	2022/2023	2021/2022	2022/2023	2021/2022	2022/2023
(1)	(2)	(3)	(4)	(5)	(6)	(7)
Jatirejo	1	1	2	2	3	3
Gondang	-	-	2	2	2	2
Pacet	-	-	5	5	5	5
Trawas	-	-	2	2	2	2
Ngoro	-	-	3	3	3	3
Pungging	1	1	5	5	6	6
Kutorejo	-	-	2	2	2	2
Mojosari	-	-	11	11	11	11
Bangsals	-	-	2	2	2	2
Mojoanyar	1	1	1	1	2	2
Dlanggu	1	1	1	1	2	2
Puri	-	-	4	4	4	4
Trowulan	1	1	2	2	3	3
Sooko	1	1	2	2	3	3
Gedek	-	-	1	1	1	1
Kemlagi	1	1	4	4	5	5
Jetis	1	1	2	2	3	3
Dawar Blandong	-	-	2	2	2	2
<b>Kabupaten Mojokerto</b>	<b>8</b>	<b>8</b>	<b>53</b>	<b>53</b>	<b>61</b>	<b>61</b>

Lanjutan Tabel/*Continued Table 4.1.8*

Kecamatan Subdistrict	Guru <sup>1</sup> /Teachers <sup>1</sup>					
	Negeri/Public		Swasta/Private		Jumlah/Total	
	2021/2022	2022/2023	2021/2022	2022/2023	2021/2022	2022/2023
(1)	(8)	(9)	(10)	(11)	(12)	(13)
Jatirejo	86	95	22	27	108	122
Gondang	-	-	25	27	25	27
Pacet	-	-	56	63	56	63
Trawas	-	-	12	11	12	11
Ngoro	-	-	47	64	47	64
Pungging	107	108	48	53	155	161
Kutorejo	-	-	17	17	17	17
Mojosari	-	-	244	236	244	236
Bangsals	-	-	32	30	32	30
Mojoanyar	73	73	19	18	92	91
Dlanggu	83	81	21	30	104	111
Puri	-	-	67	62	67	62
Trowulan	42	42	15	17	57	59
Sooko	64	58	18	18	82	76
Gedek	-	-	13	10	13	10
Kemlagi	51	54	63	64	114	118
Jetis	75	77	17	15	92	92
Dawar Blandong	-	-	47	48	47	48
<b>Kabupaten Mojokerto</b>	<b>581</b>	<b>588</b>	<b>783</b>	<b>810</b>	<b>1 364</b>	<b>1 398</b>

Lanjutan Tabel/Continued Table 4.1.8

Kecamatan Subdistrict	Murid/Students					
	Negeri/Public		Swasta/Private		Jumlah/Total	
	2021/2022	2022/2023	2021/2022	2022/2023	2021/2022	2022/2023
(1)	(14)	(15)	(16)	(17)	(18)	(19)
Jatirejo	1 429	1 489	743	763	2 172	2 252
Gondang	-	-	341	362	341	362
Pacet	-	-	899	836	899	836
Trawas	-	-	103	99	103	99
Ngoro	-	-	632	919	632	919
Pungging	1 953	1 984	782	843	2 735	2 827
Kutorejo	-	-	341	332	341	332
Mojosari	-	-	4 238	3 998	4 238	3 998
Bangsals	-	-	361	318	361	318
Mojoanyar	1 455	1 499	110	119	1 565	1 618
Dlanggu	1 521	1 527	327	407	1 848	1 934
Puri	-	-	1 302	1 214	1 302	1 214
Trowulan	976	996	131	138	1 107	1 134
Sooko	1 069	1 055	179	209	1 248	1 264
Gedek	-	-	22	45	22	45
Kemlagi	1 211	1 265	1 475	1 351	2 686	2 616
Jetis	1 524	1 577	56	55	1 580	1 632
Dawar Blandong	-	-	862	890	862	890
<b>Kabupaten Mojokerto</b>	<b>11 138</b>	<b>11 392</b>	<b>12 904</b>	<b>12 898</b>	<b>24 042</b>	<b>24 290</b>

Catatan/Note: <sup>1</sup> Jumlah guru termasuk kepala sekolah dan guru/The total of teachers including headmaster and teacher

Sumber/Source: Dinas Pendidikan Kabupaten Mojokerto/Departement of Educations Mojokerto Regency

**Tabel**  
**Table** 4.1.9

**Jumlah Sekolah, Guru, dan Murid Madrasah Aliyah (MA) di Bawah Kementerian Agama Menurut Kecamatan di Kabupaten Mojokerto, 2021/2022 dan 2022/2023**  
**Number of Schools, Teachers, and Pupils in Madrasah Aliyah (MA) Under the Ministry of Religious Affairs by Subdistrict in Mojokerto Regency, 2021/2022 and 2022/2023**

Kecamatan Subdistrict	Sekolah/Schools					
	Negeri/Public		Swasta/Private		Jumlah/Total	
	2021/2022	2022/2023	2021/2022	2022/2023	2021/2022	2022/2023
(1)	(2)	(3)	(4)	(5)	(6)	(7)
Jatirejo	-	-	2	3	2	3
Gondang	-	-	3	3	3	3
Pacet	-	-	3	3	3	3
Trawas	-	-	1	1	1	1
Ngoro	-	-	3	4	3	4
Pungging	-	-	5	5	5	5
Kutorejo	-	-	3	3	3	3
Mojosari	1	1	4	5	5	6
Bangsals	-	-	2	2	2	2
Mojoanyar	-	-	-	-	-	-
Dlanggu	-	-	2	2	2	2
Puri	-	-	1	2	1	2
Trowulan	-	-	6	5	6	5
Sooko	1	1	6	7	7	8
Gedek	-	-	-	-	-	-
Kemlagi	-	-	1	1	1	1
Jetis	-	-	5	5	5	5
Dawar Blandong	-	-	2	2	2	2
<b>Kabupaten Mojokerto</b>	<b>2</b>	<b>2</b>	<b>49</b>	<b>53</b>	<b>51</b>	<b>55</b>



Lanjutan Tabel/Continued Table 4.1.9

Kecamatan Subdistrict	Guru/Teachers					
	Negeri/Public		Swasta/Private		Jumlah/Total	
	2021/2022	2022/2023	2021/2022	2022/2023	2021/2022	2022/2023
(1)	(8)	(9)	(10)	(11)	(12)	(13)
Jatirejo	-	-	24	47	24	47
Gondang	-	-	44	45	44	45
Pacet	-	-	44	63	44	63
Trawas	-	-	10	9	10	9
Ngoro	-	-	18	24	18	24
Pungging	-	-	77	96	77	96
Kutorejo	-	-	18	19	18	19
Mojosari	80	50	42	51	122	101
Bangsals	-	-	15	18	15	18
Mojoanyar	-	-	-	-	-	-
Dlanggu	-	-	11	14	11	14
Puri	-	-	10	14	10	14
Trowulan	-	-	53	54	53	54
Sooko	120	118	87	106	207	224
Gedek	-	-	-	-	-	-
Kemlagi	-	-	35	38	35	38
Jetis	-	-	52	57	52	57
Dawar Blandong	-	-	36	34	36	34
<b>Kabupaten Mojokerto</b>	<b>200</b>	<b>168</b>	<b>576</b>	<b>689</b>	<b>776</b>	<b>857</b>

Lanjutan Tabel/*Continued Table 4.1.9*

Kecamatan Subdistrict	Murid/Students					
	Negeri/Public		Swasta/Private		Jumlah/Total	
	2021/2022	2022/2023	2021/2022	2022/2023	2021/2022	2022/2023
(1)	(14)	(15)	(16)	(17)	(18)	(19)
Jatirejo	-	-	1 042	1 123	1 042	1 123
Gondang	-	-	436	470	436	470
Pacet	-	-	521	558	521	558
Trawas	-	-	54	90	54	90
Ngoro	-	-	338	332	338	332
Pungging	-	-	1 155	1 372	1 155	1 372
Kutorejo	-	-	326	324	326	324
Mojosari	1 193	1 221	243	249	1 436	1 470
Bangsals	-	-	88	99	88	99
Mojoanyar	-	-	-	-	-	-
Dlanggu	-	-	153	147	153	147
Puri	-	-	110	125	110	125
Trowulan	-	-	462	455	462	455
Sooko	1 209	1 342	934	1 016	2 143	2 358
Gedek	-	-	-	-	-	-
Kemlagi	-	-	274	263	274	263
Jetis	-	-	570	600	570	600
Dawar Blandong	-	-	235	223	235	223
<b>Kabupaten Mojokerto</b>	<b>2 402</b>	<b>2 563</b>	<b>6 941</b>	<b>7 446</b>	<b>9 343</b>	<b>10 009</b>

Catatan/Note: ...

Sumber/Source: Kementerian Agama, Data Semester Ganjil/Ministry of Religious Affairs, Odd Semester Data

**Tabel**  
**Table** 4.1.10

**Jumlah Desa<sup>1</sup>/Kelurahan yang Memiliki Fasilitas Sekolah Menurut Kecamatan dan Tingkat Pendidikan di Kabupaten Mojokerto, 2020–2021**  
**Number of Villages<sup>1</sup>/Kelurahan Having Educational Facilities by Subdistrict and Educational Level in Mojokerto Regency, 2020–2021**

Kecamatan Subdistrict	SD Primary School		
	2019	2020	2021
(1)	(2)	(3)	(4)
Jatirejo	19	19	19
Gondang	17	17	16
Pacet	19	19	19
Trawas	13	13	12
Ngoro	18	18	18
Pungging	19	19	19
Kutorejo	17	17	17
Mojosari	19	19	19
Bangsals	17	17	17
Mojoanyar	12	12	12
Dlanggu	16	16	16
Puri	16	16	16
Trowulan	16	16	15
Sooko	15	15	15
Gedek	14	14	14
Kemlagi	20	20	14
Jetis	16	16	16
Dawar Blandong	18	18	18
<b>Kabupaten Mojokerto</b>	<b>301</b>	<b>301</b>	<b>292</b>

Lanjutan Tabel/*Continued Table* 4.1.10

Kecamatan Subdistrict	SMP Junior High School		
	2019	2020	2021
(1)	(2)	(3)	(4)
Jatirejo	8	8	8
Gondang	7	7	6
Pacet	9	9	9
Trawas	3	3	3
Ngoro	12	12	12
Pungging	9	9	9
Kutorejo	12	12	12
Mojosari	8	8	11
Bangsals	5	5	5
Mojoanyar	3	3	2
Dlanggu	7	7	7
Puri	9	9	10
Trowulan	11	12	12
Sooko	10	10	10
Gedek	8	8	8
Kemlagi	8	7	4
Jetis	9	9	9
Dawar Blandong	10	10	10
<b>Kabupaten Mojokerto</b>	<b>148</b>	<b>148</b>	<b>147</b>

Lanjutan Tabel/*Continued Table* 4.1.10

Kecamatan Subdistrict	SMA Senior High School		
	2019	2020	2021
(1)	(2)	(3)	(4)
Jatirejo	3	3	3
Gondang	3	3	3
Pacet	5	5	5
Trawas	3	3	3
Ngoro	5	5	5
Pungging	6	6	7
Kutorejo	3	3	5
Mojosari	7	6	6
Bangsals	3	3	3
Mojoanyar	1	1	1
Dlanggu	3	3	3
Puri	4	4	4
Trowulan	3	4	3
Sooko	8	8	9
Gedek	2	2	2
Kemlagi	2	2	2
Jetis	4	5	5
Dawar Blandong	4	4	4
<b>Kabupaten Mojokerto</b>	<b>69</b>	<b>70</b>	<b>73</b>

Lanjutan Tabel/*Continued Table* 4.1.10

Kecamatan <i>Subdistrict</i>	SMK <i>Vocational School</i>		
	2019	2020	2021
(1)	(2)	(3)	(4)
Jatirejo	2	2	2
Gondang	2	2	2
Pacet	4	4	4
Trawas	1	2	2
Ngoro	5	5	5
Pungging	5	5	5
Kutorejo	2	2	2
Mojosari	6	6	6
Bangsals	2	2	2
Mojoanyar	3	3	2
Dlanggu	2	2	2
Puri	4	4	2
Trowulan	2	4	5
Sooko	3	3	3
Gedek	1	1	1
Kemlagi	5	5	5
Jetis	2	3	3
Dawar Blandong	2	2	2
<b>Kabupaten Mojokerto</b>	<b>53</b>	<b>57</b>	<b>55</b>

Lanjutan Tabel/Continued Table 4.1.10

Kecamatan Subdistrict	Perguruan Tinggi University		
	2019	2020	2021
(1)	(2)	(3)	(4)
Jatirejo	1	1	1
Gondang	1	1	-
Pacet	4	3	3
Trawas	-	-	-
Ngoro	-	-	-
Pungging	3	3	3
Kutorejo	-	-	-
Mojosari	1	1	2
Bangsals	-	1	1
Mojoanyar	1	1	1
Dlanggu	-	-	-
Puri	-	-	-
Trowulan	1	1	1
Sooko	2	2	2
Gedek	-	-	-
Kemlagi	-	-	1
Jetis	-	-	-
Dawar Blandong	-	-	-
<b>Kabupaten Mojokerto</b>	<b>14</b>	<b>14</b>	<b>15</b>

Catatan/Note: <sup>1</sup> Desa pada tabel ini termasuk Unit Permukiman Transmigrasi (UPT) yang masih dibina oleh kementerian terkait dan nagari di Provinsi Sumatera Barat/Villages in this table include Transmigration Settlement Unit which is still fostered by the relevant ministries and the nagari in the Province of Sumatera Barat

Sumber/Source: BPS, Pendataan Potensi Desa (Podes)/ BPS-Statistics Indonesia, Village Potential Data Collection

**Tabel**  
**Table** 4.1.11**Angka Partisipasi Murni (APM) dan Angka Partisipasi Kasar (APK) Menurut Jenjang Pendidikan di Kabupaten Mojokerto, 2021 dan 2022**  
**Net Participation Rates and Gross Participation Rates by Educational Level in Mojokerto Regency, 2021 and 2022**

Jenjang Pendidikan Educational Level	Angka Partisipasi Murni (APM) Net Participation Rates		Angka Partisipasi Kasar (APK) Gross Participation Rates	
	2021	2022	2021	2022
(1)	(2)	(3)	(4)	(5)
SD/MI Elementary School	97,25	95,6	101,79	101,97
SMP/MTs Junior High School	83,31	83,89	92,33	95,38
SMA/SMK/MA Senior High School	75,60	74,95	88,16	92,43

Catatan/Note: ...

Sumber/Source: BPS, Survei Sosial Ekonomi Nasional (Susenas)/BPS-Statistics Indonesia, National Socioeconomic Survey



**Tabel 4.1.12** **Persentase Penduduk Berumur 15 Tahun ke Atas yang Melek Huruf Menurut Kelompok Umur di Kabupaten Mojokerto, 2021 dan 2022**  
**Percentage of Literate People Aged 15 Years and Over by Group of Age in Mojokerto Regency, 2021 and 2022**

Kelompok Umur Age Group	2021	2022
(1)	(2)	(3)
15–19	...	...
20–24	...	...
25–29	...	...
30–34	...	...
35–39	...	...
40–44	...	...
45–49	...	...
50+	...	...
<b>Jumlah/Total</b>	...	...
<b>15–24</b>	...	...
<b>15–44</b>	...	...
<b>15+</b>	...	...
<b>45+</b>	...	...

Catatan/Note: ...  
 Sumber/Source: BPS, Survei Sosial Ekonomi Nasional (Susenas)/BPS-Statistics Indonesia, National Socioeconomic Survey

**Tabel**  
**Table** 4.1.13**Persentase Penduduk Berumur 15 Tahun ke Atas yang Melek Huruf Menurut Jenis Kelamin di Kabupaten Mojokerto, 2019 - 2022**  
*Percentage of Literate People Aged 15 Years and Over by Gender in Mojokerto Regency, 2019 - 2022*

Jenis Kelamin Gender	2019	2020	2021	2022
(1)	(2)	(3)	(4)	(5)
Laki-laki Male	97,6	96,55	96,58	97,45
Perempuan Female	94,29	94,23	93,60	94,72

Catatan/Note: ...

Sumber/Source: BPS, Survei Sosial Ekonomi Nasional (Susenas)/BPS-Statistics Indonesia, National Socioeconomic Survey

**Tabel 4.1.14** Jumlah Mahasiswa dan Tenaga Pengajar Menurut Perguruan Tinggi di Kabupaten Mojokerto 2020/2021, 2021/2022, dan 2022/2023  
**Number of Students and Teachers by college in Mojokerto Regency 2020/2021, 2021/2022, and 2022/2023**

Perguruan Tinggi University	2020/2021		
	Mahasiswa Student	Dosen Lecturer	Rasio Dosen terhadap Mahasiswa Lecturer to Student Ratio
(1)	(2)	(3)	(4)
STIKES Bina Sehat PPNI Mojokerto	1 532	65	1 : 23
Institut Pesantren KH. Abdul Chalim Pacet Mojokerto	2 200	77	1 : 26
Institut Agama Islam Uluwiyah Mojokerto	908	52	1 : 18
STIT Uluwiyah Mojosari Mojokerto	908	52	1 : 18
STITNU Al Hikmah Mojokerto	450	24	1 : 12
Sekolah Tinggi Ilmu Ekonomi Syariah Riyadlul Jannah Mojokerto Jawa timur	235	12	1 : 25
Sekolah Tinggi Agama Islam Sabilul Muttaqqin Mojokerto Jawa Timur	629	20	1 : 32
Akademi Kebidanan Permata Delima	-	-	-
Akademi Keperawatan Dian Husada	114	7	1 : 17
Akademi Pariwisata Majapahit	-	-	-
Sekolah Tinggi Ilmu Ekonomi Al-Anwar	933	36	1 : 13
Sekolah Tinggi Ilmu Kesehatan (STIKES) Majapahit	546	41	1 : 3
Sekolah Tinggi Teologi Imanuel Pacet	48	12	1 : 12
Sekolah Tinggi Teologi Injili Abdi Allah	145	14	
STIKES Dian Husada	743	34	1 : 23
Universitas Islam Majapahit	2 461	108	1 : 23
Universitas Mayjen Sungkono	-	-	--

Lanjutan Tabel/*Continued Table* 4.1.14

Perguruan Tinggi <i>University</i>	2021/2022		
	Mahasiswa <i>Student</i>	Dosen <i>Lecturer</i>	Rasio Dosen terhadap Mahasiswa <i>Lecturer to Student Ratio</i>
(1)	(5)	(6)	(7)
STIKES Bina Sehat PPNI Mojokerto	1 489	74	1 : 24
Institut Pesantren KH. Abdul Chalim Pacet Mojokerto	1 863	74	1 : 51
Institut Agama Islam Uluwiyah Mojokerto	1 083	57	1 : 18
STIT Uluwiyah Mojosari Mojokerto	-	-	1 : 18
STITNU Al Hikmah Mojokerto	506	35	-
Sekolah Tinggi Ilmu Ekonomi Syariah Riyadlul Jannah Mojokerto Jawa timur	271	13	1 : 20
Sekolah Tinggi Agama Islam Sabilul Muttaqqin Mojokerto Jawa Timur	919	22	1 : 32
Akademi Kebidanan Permata Delima	-	-	-
Akademi Keperawatan Dian Husada	61	5	1 : 17
Akademi Pariwisata Majapahit	-	-	-
Sekolah Tinggi Ilmu Ekonomi Al-Anwar	607	36	1 : 26
Sekolah Tinggi Ilmu Kesehatan (STIKES) Majapahit	432	42	1 : 14
Sekolah Tinggi Teologi Imanuel Pacet	42	19	1 : 03
Sekolah Tinggi Teologi Injili Abdi Allah	103	15	1 : 11
STIKES Dian Husada	413	33	1 : 22
Universitas Islam Majapahit	1 284	83	1 : 23
Universitas Mayjen Sungkono	-	-	-

Lanjutan Tabel/Continued Table 4.1.14

Perguruan Tinggi University	2022/2023		
	Mahasiswa Student	Dosen Lecturer	Rasio Dosen terhadap Mahasiswa Lecturer to Student Ratio
(1)	(8)	(9)	(10)
STIKES Bina Sehat PPNI Mojokerto	...	...	...
Institut Pesantren KH, Abdul Chalim Pacet Mojokerto	2 322	79	1 : 30
Institut Agama Islam Uluwiyah Mojokerto	1 057	57	1 : 19
STITNU Al Hikmah Mojokerto	706	22	1 : 33
Sekolah Tinggi Ilmu Ekonomi Syariah Riyadlul Jannah Mojokerto Jawa timur	206	13	1 : 16
Sekolah Tinggi Agama Islam Sabilul Muttaqqin Mojokerto Jawa Timur	1 002	26	1 : 39
Akademi Keperawatan Dian Husada	61	6	1 : 11
Sekolah Tinggi Ilmu Ekonomi Al-Anwar	709	36	1 : 20
Sekolah Tinggi Ilmu Kesehatan (STIKES) Majapahit	636	48	1 : 14
Sekolah Tinggi Teologi Imanuel Pacet	44	13	1 : 4
Sekolah Tinggi Teologi Injili Abdi Allah	101	16	1 : 7
STIKES Dian Husada	380	32	1 : 12
Universitas Islam Majapahit	2 632	115	1 : 23

Catatan/Note:

Sumber/Source: Universitas/ University

**Tabel 4.1.15** Jumlah Perpustakaan in Kabupaten Mojokerto , 2022  
**Table** Number of Libraries in Mojokerto Regency, 2022

Kecamatan Subdistrict	2019	2020	2021	2022
(1)	(2)	(3)	(4)	(5)
SD	613	413	415	415
MI	201	198	202	202
SMP	213	124	125	125
MTs	83	83	84	84
SMA	88	40	40	39
MA	48	48	48	48
SMK	64	40	40	61
Perpustakaan Keliling	3	3	3	3
Instansi Pemerintah	3	3	2	3
Perguruan Tinggi	13	17	17	14
Umum	304	304	304	304
Perpustakaan Desa Penerima Bantuan	82	82	82	82
<b>Kabupaten Mojokerto</b>	<b>1 715</b>	<b>1 355</b>	<b>1 362</b>	<b>1 380</b>

Catatan/Note: <sup>1</sup> Jumlah guru termasuk kepala sekolah dan guru/The total of teachers including headmaster and teacher

Sumber/Source: Dinas Perpustakaan Dan Kearsipan Kabupaten Mojokerto/Office of Libraries and Archives of Mojokerto Regency

## 4.2 KESEHATAN HEALTH

**Tabel** 4.2.1 **Jumlah Desa<sup>1</sup>/Kelurahan Yang Memiliki Sarana Kesehatan Menurut Kecamatan di Kabupaten Mojokerto, 2019–2021**  
**Number of Villages<sup>1</sup>/Kelurahan Having Health Facilities by Subdistrict in Mojokerto Regency, 2019–2021**

Kecamatan Subdistrict	Rumah Sakit Hospital		
	2019	2020	2021
(1)	(2)	(3)	(4)
Jatirejo	-	-	-
Gondang	-	-	1
Pacet	1	1	1
Trawas	-	-	2
Ngoro	2	2	2
Pungging	-	-	-
Kutorejo	-	-	-
Mojosari	3	3	3
Bangsals	1	1	1
Mojoanyar	-	-	1
Dlanggu	-	-	1
Puri	-	-	1
Trowulan	-	-	-
Sooko	2	2	2
Gedek	1	1	1
Kemlagi	-	-	3
Jetis	-	-	-
Dawar Blandong	-	-	-
<b>Kabupaten Mojokerto</b>	<b>10</b>	<b>10</b>	<b>19</b>

Lanjutan Tabel/*Continued Table* 4.2.1

Kecamatan <i>Subdistrict</i>	Rumah Sakit Bersalin <i>Maternity Hospital</i>		
	2019	2020	2021
(1)	(2)	(3)	(4)
Jatirejo	-	-	-
Gondang	-	-	-
Pacet	-	-	-
Trawas	-	-	-
Ngoro	-	-	-
Pungging	-	-	-
Kutorejo	-	-	-
Mojosari	-	-	-
Bangsals	-	-	-
Mojoanyar	-	-	-
Dlanggu	-	-	-
Puri	-	-	1
Trowulan	-	-	-
Sooko	-	-	-
Gedek	1	1	1
Kemlagi	-	-	-
Jetis	-	-	-
Dawar Blandong	-	-	-
<b>Kabupaten Mojokerto</b>	<b>1</b>	<b>1</b>	<b>2</b>



Lanjutan Tabel/Continued Table 4.2.1

Kecamatan Subdistrict	Poliklinik Polyclinic		
	2019	2020	2021
(1)	(2)	(3)	(4)
Jatirejo	-	-	-
Gondang	-	-	-
Pacet	3	3	3
Trawas	1	1	1
Ngoro	4	4	2
Pungging	3	3	2
Kutorejo	1	1	1
Mojosari	3	4	7
Bangsals	2	2	2
Mojoanyar	2	2	3
Dlanggu	1	1	1
Puri	5	5	6
Trowulan	3	4	3
Sooko	-	-	1
Gedek	1	2	1
Kemlagi	4	5	2
Jetis	1	3	3
Dawar Blandong	2	2	1
<b>Kabupaten Mojokerto</b>	<b>36</b>	<b>42</b>	<b>39</b>

Lanjutan Tabel/*Continued Table* 4.2.1

Kecamatan <i>Subdistrict</i>	Puskesmas <i>Public Health Center</i>		
	2019	2020	2021
(1)	(2)	(3)	(4)
Jatirejo	1	1	1
Gondang	1	1	1
Pacet	2	2	3
Trawas	1	1	1
Ngoro	2	2	2
Pungging	2	2	2
Kutorejo	2	2	2
Mojosari	2	2	2
Bangsalsari	1	1	1
Mojoanyar	1	1	1
Dlanggu	1	1	1
Puri	1	1	1
Trowulan	2	2	2
Sooko	1	1	1
Gedek	2	2	2
Kemlagi	2	2	–
Jetis	2	2	2
Dawar Blandong	1	1	1
<b>Kabupaten Mojokerto</b>	<b>27</b>	<b>27</b>	<b>26</b>

Lanjutan Tabel/Continued Table 4.2.1

Kecamatan Subdistrict	Puskesmas Pembantu Subsidiary of Public Health Center		
	2019	2020	2021
(1)	(2)	(3)	(4)
Jatirejo	4	4	4
Gondang	4	4	4
Pacet	3	3	3
Trawas	2	2	2
Ngoro	4	4	4
Pungging	3	3	3
Kutorejo	3	3	3
Mojosari	2	2	2
Bangsals	2	2	2
Mojoanyar	3	3	3
Dlanggu	3	3	3
Puri	3	3	3
Trowulan	2	2	2
Sooko	3	3	3
Gedek	3	3	3
Kemlagi	3	3	2
Jetis	3	3	3
Dawar Blandong	3	3	3
<b>Kabupaten Mojokerto</b>	<b>53</b>	<b>53</b>	<b>52</b>

Lanjutan Tabel/Continued Table 4.2.1

Kecamatan Subdistrict	Apotek Pharmacy		
	2019	2020	2021
(1)	(2)	(3)	(4)
Jatirejo	3	3	3
Gondang	4	3	3
Pacet	2	2	3
Trawas	1	2	2
Ngoro	2	3	3
Pungging	3	3	5
Kutorejo	3	3	4
Mojosari	8	7	7
Bangsals	1	1	2
Mojoanyar	3	4	3
Dlanggu	1	2	2
Puri	7	7	7
Trowulan	4	4	4
Sooko	4	6	7
Gedek	5	6	5
Kemlagi	2	2	3
Jetis	3	4	4
Dawar Blandong	4	5	4
<b>Kabupaten Mojokerto</b>	<b>60</b>	<b>67</b>	<b>71</b>

Catatan/Note: <sup>1</sup> Desa pada tabel ini termasuk Unit Permukiman Transmigrasi (UPT) yang masih dibina oleh kementerian terkait dan nagari di Provinsi Sumatera Barat/Villages in this table include Transmigration Settlement Unit which is still fostered by the relevant ministries and the nagari in the Province of Sumatera Barat

Sumber/Source: BPS, Pendataan Potensi Desa (Podes)/BPS-Statistics Indonesia, Village Potential Data Collecting

**Tabel 4.2.2** Jumlah Tenaga Kesehatan Menurut Kecamatan di Kabupaten Mojokerto, 2022  
**Number of Health of Workers by District in Mojokerto Regency, 2022**

Kecamatan District	Tenaga Medis <sup>1</sup> Medical Worker <sup>1</sup>	Psikologi Klinis Clinical Psychology	Tenaga Keperawatan Nursing Worker	Tenaga Kebidanan Midwifery Worker	Tenaga Kefarmasian Pharmaceutical Worker
(1)	(2)	(3)	(4)	(5)	(6)
Jatirejo	3	-	23	27	2
Gondang	3	-	21	24	1
Pacet	48	-	158	44	29
Trawas	2	-	21	15	1
Ngoro	62	-	138	66	27
Punggging	6	-	25	32	3
Kutorejo	8	-	28	26	2
Mojosari	118	-	332	89	58
Bangsals	48	-	131	38	19
Mojoanyar	3	-	14	12	1
Dlanggu	4	-	25	20	2
Puri	8	-	21	22	3
Trowulan	5	-	29	25	2
Sooko	103	-	263	53	40
Gedeg	79	-	198	102	32
Kemlagi	6	-	27	25	2
Jetis	7	-	38	27	3
Dawarblandong	3	-	36	25	1
<b>Kabupaten Mojokerto</b>	<b>516</b>	<b>-</b>	<b>1 528</b>	<b>672</b>	<b>228</b>

Lanjutan Tabel/*Continued Table* 4.2.2

Kecamatan <i>District</i>	Tenaga Kesehatan Masyarakat <i>Public Health worker</i>	Tenaga Kesehatan Lingkungan <i>Environmental Health Worker</i>	Tenaga Gizi <i>Nutritionist</i>	Tenaga Keterampilan Fisik <i>Physical Therapists</i>
(1)	(7)	(8)	(9)	(10)
Jatirejo	1	1	1	-
Gondang	-	1	1	-
Pacet	13	6	10	4
Trawas	1	1	2	-
Ngoro	1	3	7	3
Pungging	-	2	1	-
Kutorejo	1	2	3	-
Mojosari	1	8	14	2
Bangsalsari	5	2	5	2
Mojoanyar	1	1	1	-
Dlanggu	1	-	1	-
Puri	2	1	1	-
Trowulan	3	2	2	-
Sooko	-	4	31	6
Gedeg	3	5	9	4
Kemlagi	1	2	4	-
Jetis	1	2	2	-
Dawarblondong	1	1	2	-
<b>Kabupaten Mojokerto</b>	<b>36</b>	<b>44</b>	<b>97</b>	<b>21</b>

Lanjutan Tabel/*Continued Table 4.2.2*

Kecamatan <i>District</i>	Tenaga Ketenakan Medis <i>Medical Technicians</i>	Tenaga Teknik Biomedika <i>Biomedical Engineer</i>	Tenaga Kesehatan Tradisional <i>Traditional Health Worker</i>
(1)	(11)	(12)	(13)
Jatirejo	1	-	-
Gondang	1	-	-
Pacet	21	15	-
Trawas	1	-	-
Ngoro	15	10	-
Pungging	3	-	-
Kutorejo	3	-	-
Mojosari	21	18	-
Bangsals	6	9	-
Mojoanyar	1	-	-
Dlanggu	-	-	-
Puri	-	-	-
Trowulan	1	-	-
Sooko	13	13	-
Gedeg	15	10	-
Kemlagi	2	-	-
Jetis	3	-	-
Dawarblandong	1	-	-
<b>Kabupaten Mojokerto</b>	<b>108</b>	<b>75</b>	<b>-</b>

Catatan/*Note:*Sumber/*Source:* Dinas Kesehatan Kabupaten Mojokerto/ *Office of the Health Services of Mojokerto Regency*

**Tabel 4.2.3**  
**Table**

**Jumlah Rumah Sakit Umum, Rumah Sakit Khusus, dan Puskesmas Menurut Kecamatan di Kabupaten Mojokerto, 2021 dan 2022**  
**Number of General Hospital, Specialized Hospital, and Public Health Center by Subdistrict in Mojokerto Regency, 2021 and 2022**

Kecamatan Subdistrict	Rumah Sakit Umum General Hospital		Rumah Sakit Khusus Specialized Hospital	
	2021	2022	2021	2022
(1)	(2)	(3)	(4)	(5)
Jatirejo	-	-	-	-
Gondang	-	-	-	-
Pacet	1	1	-	-
Trawas	-	-	-	-
Ngoro	2	2	-	-
Pungging	-	-	-	-
Kutorejo	-	-	-	-
Mojosari	3	3	-	-
Bangsals	1	1	-	-
Mojoanyar	-	-	-	-
Dlanggu	-	-	-	-
Puri	-	-	-	-
Trowulan	-	-	-	-
Sooko	2	2	-	-
Gedeg	2	2	-	-
Kemlagi	-	-	-	-
Jetis	-	-	-	-
Dawarblandong	-	-	-	-
<b>Kabupaten Mojokerto</b>	<b>11</b>	<b>11</b>	<b>-</b>	<b>-</b>



Lanjutan Tabel/*Continued Table 4.2.3*

Kecamatan Subdistrict	Puskesmas <sup>1</sup> Rawat Inap Public Health Center <sup>1</sup> with Inpatient Care		Puskesmas <sup>1</sup> Non Rawat Inap Public Health Center <sup>1</sup> without Inpatient Care	
	2021	2022	2021	2022
(1)	(6)	(7)	(8)	(9)
Jatirejo	1	1	-	-
Gondang	1	1	-	-
Pacet	1	1	1	1
Trawas	1	1	-	-
Ngoro	1	1	1	1
Pungging	1	1	1	1
Kutorejo	1	1	1	1
Mojosari	-	-	2	2
Bangsals	1	1	-	-
Mojoanyar	1	1	-	-
Dlanggu	1	1	-	-
Puri	1	1	-	-
Trowulan	1	1	1	1
Sooko	1	1	-	-
Gedeg	-	-	2	2
Kemlagi	1	1	1	1
Jetis	2	2	-	-
Dawarblandong	1	1	-	-
<b>Kabupaten Mojokerto</b>	<b>17</b>	<b>17</b>	<b>10</b>	<b>10</b>

Catatan/Note:

Sumber/Source: Dinas Kesehatan Kabupaten Mojokerto/ Office of the Health Services of Mojokerto Regency

**Tabel**  
**Table** 4.2.4**Banyaknya Tenaga Medis dan Paramedis di Puskesmas di Kabupaten Mojokerto, 2022**  
**Number of Physician and Paramedic at Public Health Centre, 2022**

<b>Puskesmas Public Health Centre</b>	<b>Dokter Umum Physician</b>	<b>Dokter Gigi Dentist</b>	<b>Bidan Midwife</b>	<b>Perawat Nurse</b>
(1)	(2)	(3)	(4)	(5)
Jatirejo	2	1	27	23
Gondang	2	1	24	21
Pacet	2	1	14	14
Pandan	1	1	12	12
Trawas	1	1	15	21
Ngoro	1	1	14	16
Manduro	3	2	17	16
Pungging	2	1	22	15
Watukenongo	2	1	10	10
Kutorejo	4	1	17	15
Pesanggrahan	2	1	9	13
Mojosari	2	1	17	14
Modopuro	2	1	13	13
Bangsalsari	3	1	25	23
Gayaman	2	1	12	14
Dlanggu	3	1	20	25
Puri	7	1	22	21
Trowulan	2	1	11	12
Tawangarsari	1	1	14	17
Sooko	3	1	15	18
Gedeg	1	1	12	14
Lespadangan	3	1	10	8
Kemlagi	1	1	9	11
Kedungsari	2	1	16	20
Jetis	2	1	25	36
Kupang	3	1	16	16
Dawarblandong	3	1	11	18
<b>Kabupaten Mojokerto</b>	<b>62</b>	<b>28</b>	<b>429</b>	<b>456</b>

**Tabel 4.2.5** Pencapaian Peserta KB Aktif Menggunakan MKEJ di Kabupaten Mojokerto, 2022  
**Number of Current Users who used MKEJ Methods in Mojokerto Regency, 2022**

Kecamatan Subdistrict	Alat Kontrasepsi / Contraception Methods				Jumlah Total
	AKDR IUD	Vasektomi MOP	Tubektomi MOW	Susuk Implant	
(1)	(2)	(3)	(4)	(5)	(6)
Jatirejo	724	1	601	625	1 951
Gondang	1 619	30	704	1 734	4 087
Pacet	1 975	13	662	2 076	4 726
Trawas	395	3	387	559	1 344
Ngoro	1 424	11	1 058	1 277	3 770
Punggging	1 045	11	387	770	2 213
Kutorejo	503	7	357	805	1 672
Mojosari	3 179	15	1 144	1 765	6 103
Bangsals	570	11	447	541	1 569
Mojoanyar	807	10	466	717	2 000
Dlanggu	1 444	63	1 058	1 335	3 900
Puri	1 396	21	838	1 974	4 229
Trowulan	872	10	732	1 454	3 068
Sooko	1 967	6	875	833	3 681
Gedek	1 871	22	899	1 686	4 478
Kemlagi	1 071	58	802	1 408	3 339
Jetis	854	60	575	808	2 297
Dawar Blandong	340	12	381	606	1 339
<b>Jumlah/Total</b>	<b>2022</b>	<b>22 056</b>	<b>364</b>	<b>12 373</b>	<b>20 973</b>
	<b>2021</b>	<b>26 534</b>	<b>407</b>	<b>14 028</b>	<b>25 172</b>
	<b>2020</b>	<b>26 134</b>	<b>410</b>	<b>13 911</b>	<b>24 346</b>
	<b>2019</b>	<b>25 105</b>	<b>408</b>	<b>13 452</b>	<b>22 341</b>
	<b>2018</b>	<b>23 652</b>	<b>404</b>	<b>12 924</b>	<b>20 350</b>

Catatan/Note: MKEJ= Metode Kontrasepsi Efektif Jangka Panjang / Effective Contraception Methods for a Long Time

Sumber/Source: Dinas P2KBP2 Kabupaten Mojokerto / Women Respect and Family Planning Service of Mojokerto Regency

**Tabel**  
**Table** 4.2.6**Pencapaian Peserta KB Aktif Menggunakan Non MKEJ di Kabupaten Mojokerto, 2022**  
**Number of Current Users who used Non MKEJ Methods in Mojokerto Regency, 2022**

Kecamatan Subdistrict	Alat Kontrasepsi / Contraception Methods				Jumlah Total	
	Suntik Injection	Tablet Pill	Kondom Condom	OV Vaginal		
(1)	(2)	(3)	(4)	(5)	(6)	
Jatirejo	3 251	729	130	-	4 110	
Gondang	2 972	953	20	-	3 945	
Pacet	4 538	1 301	31	-	5 870	
Trawas	2 552	563	32	-	3 147	
Ngoro	6 687	2 857	353	-	9 897	
Pungging	7 774	1 223	164	-	9 161	
Kutorejo	5 265	2 364	86	-	7 715	
Mojosari	4 787	2 114	762	-	7 663	
Bangsals	4 706	1 094	419	-	6 219	
Mojoanyar	3 482	1 072	117	-	4 671	
Dlanggu	4 759	1 058	59	-	5 876	
Puri	5 196	2 970	779	-	8 945	
Trowulan	6 465	2 690	268	-	9 423	
Sooko	6 364	1 518	470	-	8 352	
Gedek	5 634	2 375	594	-	8 603	
Kemlagi	4 413	1 362	571	-	6 346	
Jetis	9 117	2 233	526	-	11 876	
Dawar Blandong	4 651	1 043	109	-	5 803	
<b>Jumlah/Total</b>	<b>2022</b>	<b>92 613</b>	<b>29 519</b>	<b>5 490</b>	<b>-</b>	<b>127 622</b>
	<b>2021</b>	<b>93 301</b>	<b>33 251</b>	<b>6 852</b>	<b>-</b>	<b>133 404</b>
	<b>2020</b>	<b>93 725</b>	<b>32 587</b>	<b>6 452</b>	<b>-</b>	<b>132 764</b>
	<b>2019</b>	<b>94 809</b>	<b>32 332</b>	<b>6 115</b>	<b>-</b>	<b>133 256</b>
	<b>2018</b>	<b>95 416</b>	<b>31 235</b>	<b>5 417</b>	<b>-</b>	<b>132 068</b>

Catatan/Note: Non MKEJ= Bukan Metode Kontrasepsi Efektif Jangka Panjang/ *Non Effective Contraception Methods for a Long Time*

Sumber/Source: Dinas P2KBP2 Kabupaten Mojokerto/ *Women Respect and Family Planning Service of Mojokerto Regency*

**Tabel**  
**Table** 4.2.7**Pencapaian Peserta KB Baru di Kabupaten Mojokerto,**  
**2022****Number of New Participant of Family Planning in Mojokerto**  
**Regency, 2022**

Kecamatan Subdistrict	PPM		MIX KONTRASEPSI			
	PASM	MKEJ	MKEJ	NON MKEJ	TOTAL PASM	
(1)	(2)	(3)	(4)	(5)	(6)	
Jatirejo	143	30	30	113	143	
Gondang	164	5	5	159	164	
Pacet	116	25	25	91	116	
Trawas	58	6	6	52	58	
Ngoro	104	30	30	74	104	
Pungging	41	6	6	35	41	
Kutorejo	277	2	2	275	277	
Mojosari	62	18	18	44	62	
Bangsals	43	3	3	40	43	
Mojoanyar	47	22	22	25	47	
Dlanggu	47	16	16	31	47	
Puri	43	4	4	39	43	
Trowulan	108	10	10	98	108	
Sooko	97	30	30	67	97	
Gedek	69	13	13	56	69	
Kemlagi	35	9	9	26	35	
Jetis	19	3	3	16	19	
Dawar Blandong	102	7	7	95	102	
<b>Jumlah/Total</b>	<b>2022</b>	<b>1 575</b>	<b>239</b>	<b>239</b>	<b>1 336</b>	<b>1 575</b>
	<b>2021</b>	<b>40 22</b>	<b>-</b>	<b>6 025</b>	<b>35 179</b>	<b>41 204</b>
	<b>2020</b>	<b>27 542</b>	<b>2 839</b>	<b>7 839</b>	<b>23 496</b>	<b>31 335</b>
	<b>2019</b>	<b>59 159</b>	<b>8 498</b>	<b>8 508</b>	<b>40 636</b>	<b>49 144</b>
	<b>2018</b>	<b>62 607</b>	<b>15 148</b>	<b>8 593</b>	<b>43 076</b>	<b>51 669</b>

Catatan/Note: PPM= Perkiraan Permintaan Masyarakat / Estimate of Demand Society

PASM= Peserta Aktif Semua Metode / Current Users All of Methods

MKEJ= Metode Kontrasepsi Efektif Jangka Panjang / Effective Contraception Methods for a Long Time

Sumber/Source: Dinas P2KBP2 Kabupaten Mojokerto/ Women Respect and Family Planning Service of Mojokerto Regency

**Tabel**  
**Table** 4.2.8**Pencapaian Peserta KB Baru Menggunakan MKEJ di Kabupaten Mojokerto, 2022**  
**Number of New Participant who used MKEJ Methods in Mojokerto Regency, 2022**

Kecamatan Subdistrict	Alat Kontrasepsi / Contraception Methods				Jumlah Total	
	AKDR IUD	Vasektomi MOP	Tubektomi MOW	Susuk Implant		
(1)	(2)	(3)	(4)	(5)	(6)	
Jatirejo	11	-	9	10	30	
Gondang	2	-	-	3	5	
Pacet	8	-	-	17	25	
Trawas	0	-	-	6	6	
Ngoro	22	-	2	6	30	
Pungging	2	-	-	4	6	
Kutorejo	2	-	-	-	2	
Mojosari	13	-	5	-	18	
Bangsalsari	0	-	-	3	3	
Mojoanyar	12	-	2	8	22	
Dlanggu	5	-	1	10	16	
Puri	2	-	-	2	4	
Trowulan	4	-	3	3	10	
Sooko	22	-	3	5	30	
Gedek	9	-	2	2	13	
Kemlagi	1	-	1	7	9	
Jetis	1	-	2	-	3	
Dawar Blandong5	1	-	-	6	7	
<b>Jumlah/Total</b>	<b>2022</b>	<b>117</b>	<b>-</b>	<b>30</b>	<b>92</b>	<b>239</b>
	<b>2021</b>	<b>2 469</b>	<b>3</b>	<b>766</b>	<b>2 787</b>	<b>6 025</b>
	<b>2020</b>	<b>2 884</b>	<b>17</b>	<b>962</b>	<b>3 976</b>	<b>7 839</b>
	<b>2019</b>	<b>3 665</b>	<b>14</b>	<b>1 156</b>	<b>3 673</b>	<b>8 508</b>
	<b>2018</b>	<b>3 667</b>	<b>19</b>	<b>1 151</b>	<b>3 756</b>	<b>8 593</b>

Catatan/Note: MKEJ= Metode Kontrasepsi Efektif Jangka Panjang / Effective Contraception Methods for a Long Time  
 Sumber/Source: Dinas P2KBP2 Kabupaten Mojokerto/ Women Respect and Family Planning Service of Mojokerto Regency

**Tabel**  
**Table 4.2.9****Pencapaian Peserta KB Baru Menggunakan Non MKEJ di Kabupaten Mojokerto, 2022**  
**Number of New Participant who used Non MKEJ Methods in Mojokerto Regency, 2022**

Kecamatan Subdistrict	Alat Kontrasepsi / Contraception Methods				Jumlah Total	
	Suntik Injection	Tablet Pill	Kondom Condom	OV Vaginal		
(1)	(2)	(3)	(4)	(5)	(6)	
Jatirejo	64	48	1	-	113	
Gondang	65	94	-	-	159	
Pacet	58	24	9	-	91	
Trawas	15	37	-	-	52	
Ngoro	60	14	-	-	74	
Pungging	25	10	-	-	35	
Kutorejo	131	124	20	-	275	
Mojosari	35	5	4	-	44	
Bangsals	23	9	8	-	40	
Mojoanyar	18	5	2	-	25	
Dlanggu	23	7	1	-	31	
Puri	8	31	-	-	39	
Trowulan	86	11	1	-	98	
Sooko	54	11	2	-	67	
Gedek	27	29	-	-	56	
Kemlagi	24	-	2	-	26	
Jetis	16	-	-	-	16	
Dawar Blandong	48	42	5	-	95	
<b>Jumlah/Total</b>	<b>2022</b>	<b>780</b>	<b>501</b>	<b>55</b>	<b>-</b>	<b>1 336</b>
	<b>2021</b>	<b>20 017</b>	<b>12 152</b>	<b>3 01</b>	<b>-</b>	<b>35 179</b>
	<b>2020</b>	<b>15 186</b>	<b>6 327</b>	<b>1 983</b>	<b>-</b>	<b>23 496</b>
	<b>2019</b>	<b>25 109</b>	<b>11 138</b>	<b>4 389</b>	<b>-</b>	<b>40 636</b>
	<b>2018</b>	<b>26 313</b>	<b>12 378</b>	<b>4 385</b>	<b>-</b>	<b>43 076</b>

Catatan/Note: Non MKEJ= Bukan Metode Kontrasepsi Efektif Jangka Panjang/ *Non Effective Contraception Methods for a Long Time*

Sumber/Source: Dinas P2KBP2 Kabupaten Mojokerto/ *Women Respect and Family Planning Service of Mojokerto Regency*

**Tabel**  
**Table** 4.2.10**Pencapaian Peserta KB Aktif Swasta di Kabupaten  
Mojokerto, 2022**  
*Number of Private Current Users in Mojokerto Regency,  
2022*

Kecamatan Subdistrict	PUS Eligible Couple	PASM State and Private PASM	PA Swasta / Private Current Users			
			MKEJ	Non MKEJ	Total PASM	
(1)	(2)	(3)	(4)	(5)	(6)	
Jatirejo	7 298	3 920	467	3 453	3 920	
Gondang	9 973	3 476	410	2 968	3 378	
Pacet	13 101	3 802	641	3 015	3 656	
Trawas	5 682	463	55	463	518	
Ngoro	17 089	5 928	509	5 352	5 861	
Pungging	14 425	6 790	243	6 602	6 845	
Kutorejo	11 548	6 049	322	5 747	6 069	
Mojosari	15 808	3 030	1 109	1 976	3 085	
Bangsals	9 620	5 179	329	4 878	5 207	
Mojoanyar	8 581	5 330	923	4 297	5 220	
Dlanggu	12 241	5 592	927	4 717	5 644	
Puri	16 256	5 454	980	3 821	4 801	
Trowulan	15 627	6 102	419	5 657	6 076	
Sooko	15 129	9 167	1 448	7 687	9 135	
Gedek	16 414	4 617	672	3 919	4 591	
Kemlagi	11 704	6 035	603	5 475	6 078	
Jetis	18 044	9 424	630	8 791	9 421	
Dawar Blandong	8 634	4 911	364	4 509	4 873	
<b>Jumlah/Total</b>	<b>2022</b>	<b>227 174</b>	<b>95 269</b>	<b>11 051</b>	<b>83 327</b>	<b>94 378</b>
	<b>2021</b>	<b>247 373</b>	<b>102 044</b>	<b>13 28</b>	<b>88 764</b>	<b>102 044</b>
	<b>2020</b>	<b>245 061</b>	<b>10 1 99</b>	<b>13 121</b>	<b>88 869</b>	<b>10 1 99</b>
	<b>2019</b>	<b>240 593</b>	<b>103 568</b>	<b>12 712</b>	<b>90 856</b>	<b>103 568</b>
	<b>2018</b>	<b>235 221</b>	<b>102 686</b>	<b>11 457</b>	<b>91 229</b>	<b>102 686</b>

Catatan/Note: PUS = Pasangan Usia Subur / Eligible Couple  
PASM = Peserta Aktif Semua Metode / Current Users All of Methods  
MKEJ = Metode Kontrasepsi Efektif Jangka Panjang / Effective Contraception Methods for a Long Time

Sumber/Source: Dinas P2KBP2 Kabupaten Mojokerto / Women Respect and Family Planning Service of Mojokerto Regency



**Tabel**  
**Table** 4.2.11**Pencapaian Peserta KB Aktif Swasta Menggunakan MKEJ di Kabupaten Mojokerto, 2022**  
**Number of Private Current Users who used MKEJ Methods in Mojokerto Regency, 2022**

Kecamatan Subdistrict	Alat Kontrasepsi / Contraception Methods				Jumlah Total	
	AKDR IUD	Vasektomi MOP	Tubektomi MOW	Susuk Implant		
(1)	(2)	(3)	(4)	(5)	(6)	
Jatirejo	-	-	188	55	243	
Gondang	-	-	153	153	306	
Pacet	-	2	81	201	284	
Trawas	-	-	-	-	-	
Ngoro	-	-	209	122	331	
Pungging	-	-	67	-	67	
Kutorejo	-	1	81	35	117	
Mojosari	-	2	363	-	365	
Bangsalsari	-	-	141	27	168	
Mojoanyar	-	1	283	165	449	
Dlanggu	-	-	395	3	398	
Puri	-	2	349	708	1 059	
Trowulan	-	-	175	81	256	
Sooko	-	1	530	87	618	
Gedek	-	2	214	81	297	
Kemlagi	-	1	299	12	312	
Jetis	-	3	201	58	262	
Dawar Blandong	-	1	157	93	251	
<b>Jumlah/Total</b>	<b>2022</b>	<b>-</b>	<b>16</b>	<b>3 886</b>	<b>1 881</b>	<b>5 783</b>
	<b>2021</b>	<b>7 022</b>	<b>23</b>	<b>4 026</b>	<b>2 209</b>	<b>13 280</b>
	<b>2020</b>	<b>6 985</b>	<b>21</b>	<b>3 983</b>	<b>2 132</b>	<b>13 121</b>
	<b>2019</b>	<b>6 863</b>	<b>21</b>	<b>3 794</b>	<b>2 034</b>	<b>12 712</b>
	<b>2018</b>	<b>6 119</b>	<b>22</b>	<b>3 509</b>	<b>1 807</b>	<b>11 457</b>

Catatan/Note: MKEJ= Metode Kontrasepsi Efektif Jangka Panjang / Effective Contraception Methods for a Long Time  
 Sumber/Source: Dinas P2KBP2 Kabupaten Mojokerto/ Women Respect and Family Planning Service of Mojokerto Regency

**Tabel**  
**Table** 4.2.12**Pencapaian Peserta KB Aktif Swasta Menggunakan Non MKEJ di Kabupaten Mojokerto, 2022**  
**Number of Private Current Users who used Non MKEJ Methods in Mojokerto Regency, 2022**

Kecamatan Subdistrict	Alat Kontrasepsi / Contraception Methods				Jumlah Total	
	Suntik Injection	Tablet Pill	Kondom Condom	OV Vaginal		
(1)	(2)	(3)	(4)	(5)	(6)	
Jatirejo	2 698	630	125	-	3 453	
Gondang	2 334	614	20	-	2 968	
Pacet	2 390	606	19	-	3 015	
Trawas	366	96	1	-	463	
Ngoro	4 020	1 178	154	-	5 352	
Pungging	5 965	557	80	-	6 602	
Kutorejo	4 021	1 681	45	-	5 747	
Mojosari	1 976	-	-	-	1 976	
Bangsalsari	3 945	583	350	-	4 878	
Mojoanyar	3 197	991	109	-	4 297	
Dlanggu	4 214	473	30	-	4 717	
Puri	2 267	1 261	293	-	3 821	
Trowulan	3 831	1 703	123	-	5 657	
Sooko	6 097	1 176	414	-	7 687	
Gedek	2 872	795	252	-	3 919	
Kemlagi	4 092	1 097	286	-	5 475	
Jetis	7 203	1 221	367	-	8 791	
Dawar Blandong	3 620	782	107	-	4 509	
<b>Jumlah/Total</b>	<b>2022</b>	<b>65 108</b>	<b>15 444</b>	<b>2 775</b>	<b>-</b>	<b>83 327</b>
	<b>2021</b>	<b>67 506</b>	<b>17 739</b>	<b>3 519</b>	<b>-</b>	<b>88 764</b>
	<b>2020</b>	<b>68 698</b>	<b>17 171</b>	<b>3</b>	<b>-</b>	<b>88 869</b>
	<b>2019</b>	<b>70 54</b>	<b>17 448</b>	<b>2 868</b>	<b>-</b>	<b>90 856</b>
	<b>2018</b>	<b>72 442</b>	<b>16 422</b>	<b>2 365</b>	<b>-</b>	<b>91 229</b>

Catatan/Note: Non MKEJ= Bukan Metode Kontrasepsi Efektif Jangka Panjang/ *Non Effective Contraception Methods for a Long Time*

Sumber/Source: Dinas P2KBP2 Kabupaten Mojokerto/ *Women Respect and Family Planning Service of Mojokerto Regency*

**Tabel**  
**Table** 4.2.13**Perkembangan Strata Keluarga Sejahtera di Kabupaten  
Mojokerto, 2022**  
*Growth of Prosperous Family Strata in Mojokerto Regency,  
2022*

Kecamatan Subdistrict	Kepala Keluarga Households	Keluarga / Families					
		Keluarga Tidak Mempunyai Jamban yang Layak Hasil Veerval	%	KS-I Prosperous Family - I	%	KS-II, III, III+	Prosperous Family -II, III, III+
(1)	(2)	(3)	(4)	(5)	(6)	(7)	(8)
Jatirejo	11 479	320	0,11	322	0,33	2 192	0,77
Gondang	10 431	721	0,25	174	0,31	1 856	0,65
Pacet	15 974	190	0,07	279	0,63	2 304	0,81
Trawas	8 915	-	0,00	11	0,38	1 341	0,47
Ngoro	21 198	204	0,07	261	0,86	1 022	0,36
Pungging	20 803	112	0,04	188	0,43	1 898	0,66
Kutorejo	16 714	68	0,02	179	0,26	730	0,26
Mojosari	19 989	61	0,02	124	0,35	1543	0,54
Bangsals	12 993	59	0,02	73	0,37	1 312	0,46
Mojoanyar	13 280	200	0,07	65	0,36	1 055	0,37
Dlanggu	14 397	1 051	0,37	243	0,43	1320	0,46
Puri	19 065	85	0,03	151	0,60	1 353	0,47
Trowulan	18 472	830	0,29	495	0,53	1 268	0,44
Sooko	18 024	173	0,06	246	0,34	1 847	0,65
Gedek	14 361	159	0,06	138	0,59	1 402	0,49
Kemlagi	14 710	116	0,04	807	0,84	1 953	0,68
Jetis	21 415	51	0,02	382	0,50	3019	1,06
Dawar Blandong	13 927	99	0,03	97	0,35	451	0,16
<b>Kabupaten Mojokerto</b>	<b>286 147</b>	<b>4 499</b>	<b>2</b>	<b>4 235</b>	<b>8</b>	<b>27 866</b>	<b>10</b>

Catatan/Note:

Sumber/Source: Dinas P2KBP2 Kabupaten Mojokerto/ Women Respect and Family Planning Service of Mojokerto Regency

**Tabel 4.2.14** Jumlah Pasien Rawat Inap Menurut Kelas Kamar dan Jenis Kelamin di RSUD RA. Basoeni  
**Number of Opname Patient by Class Room and Sex at RA. Basoeni Local Public Hospital**

Kelas Kamar <i>Class of Room</i>	Laki-Laki <i>Male</i>	Perempuan <i>Female</i>	Jumlah Total
(1)	(2)	(3)	(4)
VIP	103	112	215
Kelas I	462	448	910
Kelas II	563	560	1 123
Kelas III	1 132	1 698	2 830
<b>Jumlah/Total</b>			
Rata-rata per bulan/Average By Month			
Rata-rata per hari/Average By Day			

Catatan/Note:

Sumber/Source: RSUD. RA. Basoeni Gedeg/ RA. Basoeni Gedeg, Local Public Hospital

**Tabel 4.2.15** Jumlah Pasien Rawat Inap Menurut Kelas Kamar dan Jenis Kelamin di RSUD Prof. Dr. Soekandar  
**Number of Opname Patient by Class Room and Sex at RSUD Prof. Dr. Soekandar Local Public Hospital**

Kelas Kamar <i>Class of Room</i>	Laki-Laki <i>Male</i>	Perempuan <i>Female</i>	12Jumlah <i>Total</i>
(1)	(2)	(3)	(4)
VIP	149	175	324
ICU	313	288	601
Kelas I	1180	1240	2420
Kelas II	1 168	1208	2376
Kelas III	2847	3485	6332
2022	5657	6396	12053
2021	5612	7251	12863
2020	4616	5247	9863
2019	5779	6387	12161

Catatan/Note:

Sumber/Source: RSUD. Prof. Dr. Soekandar/ Prof. Dr. Soekandar, Local Public Hospital

### 4.3 AGAMA DAN SOSIAL LAINNYA RELIGION AND OTHER SOCIAL AFFAIRS

**Tabel 4.3.1** Jumlah Penduduk Menurut Kecamatan dan Agama yang Dianut di Kabupaten Mojokerto, 2022  
*Population by Subdistrict and Religion in Mojokerto Regency, 2022*

Kecamatan Subdistrict	Islam	Protestan Protestant	Katolik Catholic	Hindu	Budha Buddha	Konghuchu Konghuchu
(1)	(2)	(3)	(4)	(5)	(6)	(7)
Jatirejo	44 846	148	8	-	-	-
Gondang	42 469	463	77	179	75	-
Pacet	60 031	414	78	61	13	10
Trawas	39 438	50	58	9	2	-
Ngoro	753 223	199	24	5	9	-
Pungging	77 233	3 158	84	74	68	-
Kutorejo	63 785	75	112	7	6	-
Mojosari	79 614	2 575	237	135	212	2
Bangsals	52 574	65	15	12	6	-
Mojoanyar	47 673	783	264	41	11	-
Dlanggu	29 404	828	-	-	17	-
Puri	75 937	825	161	7	38	9
Trowulan	84 120	261	33	23	25	9
Sooko	79 653	491	248	29	22	-
Gedek	54 982	512	1 490	7	13	-
Kemlagi	60 011	669	48	-	-	-
Jetis	87 092	624	78	4	20	-
Dawar Blandong	52 104	1 005	121	5	2	-
<b>Kabupaten Mojokerto</b>	<b>1 684 740</b>	<b>12 426</b>	<b>3 030</b>	<b>589</b>	<b>537</b>	<b>30</b>

Catatan/Note:

Sumber/Source: Kantor Kementerian Agama Kabupaten Mojokerto/ Office of The Religious Affairs Ministry of Mojokerto Regency

**Tabel**  
**Table 4.3.2****Jumlah Tempat Peribadatan Menurut Kecamatan di  
Kabupaten Mojokerto, 2022**  
**Number of Places of Worship by Subdistrict in Mojokerto  
Regency, 2022**

Kecamatan Subdistrict	Masjid Mosque	Mushola Pray Room	Gereja Protestan Protestant Church	Gereja Katholik Catholic Church	Pura Temple	Vihara Vihara	Kelenteng Kelenteng
(1)	(2)	(3)	(4)	(5)	(6)	(7)	(8)
Jatirejo	61	247	-	-	-	-	-
Gondang	71	147	5	-	2	-	-
Pacet	93	264	4	1	-	-	-
Trawas	34	144	-	-	-	-	-
Ngoro	83	470	1	-	-	-	-
Pungging	79	307	-	-	1	-	-
Kutorejo	122	273	2	-	-	-	-
Mojosari	69	281	5	1	1	-	1
Bangsalsari	54	233	-	-	-	-	-
Mojoanyar	46	187	2	-	-	-	-
Dlanggu	75	242	3	-	-	-	-
Puri	82	254	1	-	-	-	-
Trowulan	72	276	1	-	1	1	-
Sooko	62	205	1	1	1	1	1
Gedek	35	178	-	3	-	-	-
Kemlagi							
Jetis	72	369	5	-	2	-	-
Dawar Blandong	64	222	7	1	-	-	-
<b>Kabupaten Mojokerto</b>	<b>1 174</b>	<b>4 299</b>	<b>37</b>	<b>7</b>	<b>8</b>	<b>2</b>	<b>2</b>

Catatan/Note:

Sumber/Source: Kantor Kementerian Agama Kabupaten Mojokerto/ Office of The Religious Affairs Ministry of Mojokerto Regency

**Tabel**  
**Table** 4.3.3

**Jumlah Desa<sup>1</sup>/Kelurahan yang Mengalami Bencana Alam<sup>2</sup>  
Menurut Kecamatan di Kabupaten Mojokerto, 2019 - 2021**  
**Number of Villages<sup>1</sup>/Kelurahan that Had Natural Disaster<sup>2</sup>  
by Subdistrict in Mojokerto Regency, 2019- 2021**

Kecamatan Subdistrict	Banjir/Flood		
	2019	2020	2021
(1)	(2)	(3)	(4)
Jatirejo	-	1	-
Gondang	1	-	1
Pacet	-	1	-
Trawas	-	1	-
Ngoro	4	2	3
Pungging	7	4	5
Kutorejo	1	-	-
Mojosari	2	3	4
Bangsalsari	3	3	-
Mojoanyar	4	1	12
Dlanggu	2	-	-
Puri	1	-	1
Trowulan	-	-	-
Sooko	1	1	3
Gedek	-	-	-
Kemlagi	2	1	4
Jetis	-	2	-
Dawar Blandong	2	-	10
<b>Kabupaten Mojokerto</b>	<b>34</b>	<b>20</b>	<b>43</b>



Lanjutan Tabel/*Continued Table* 4.3.3

Kecamatan Subdistrict	Gempa Bumi/ <i>Earthquake</i>		
	2019	2020	2021
(1)	(2)	(3)	(4)
Jatirejo	-	-	-
Gondang	-	-	-
Pacet	-	-	-
Trawas	-	-	-
Ngoro	-	-	-
Pungging	-	-	-
Kutorejo	-	-	-
Mojosari	-	-	-
Bangsals	-	-	-
Mojoanyar	-	-	-
Dlanggu	-	-	-
Puri	-	-	-
Trowulan	-	-	-
Sooko	-	-	-
Gedek	-	-	-
Kemlagi	-	-	-
Jetis	-	-	-
Dawar Blandong	-	-	-
<b>Kabupaten Mojokerto</b>	-	-	-

Lanjutan Tabel/*Continued Table* 4.3.3

Kecamatan <i>Subdistrict</i>	Tanah Longsor/ <i>Landslide</i>		
	2019	2020	2021
(1)	(2)	(3)	(4)
Jatirejo	-	-	-
Gondang	-	-	1
Pacet	-	-	4
Trawas	2	2	4
Ngoro	-	-	-
Pungging	-	-	2
Kutorejo	-	-	-
Mojosari	-	-	-
Bangsals	-	-	-
Mojoanyar	-	-	-
Dlanggu	-	-	1
Puri	-	-	-
Trowulan	-	-	-
Soko	-	-	2
Gedek	-	-	-
Kemlagi	-	-	1
Jetis	1	1	1
Dawar Blandong	-	-	1
<b>Kabupaten Mojokerto</b>	<b>3</b>	<b>67</b>	<b>71</b>

Catatan/*Note*: <sup>1</sup> Desa pada tabel ini termasuk Unit Permukiman Transmigrasi (UPT) yang masih dibina oleh kementerian terkait dan nagari di Provinsi Sumatera Barat/*Villages in this table are included in Transmigration Settlement Unit which is still fostered by the relevant ministries and the nagari in the Province of Sumatera Barat*

<sup>2</sup> Terjadi dalam tiga tahun terakhir sampai dengan saat pencacahan/*Occured during the last three years by the time of enumeration*

Sumber/*Source*: BPS, Pendataan Potensi Desa (Podes)/*BPS-Statistics Indonesia, Village Potential Data Collecting*

**Tabel 4.3.4** Jemaah Haji yang Berangkat Menurut Kecamatan di Kabupaten Mojokerto, 2022  
**Hajj Pilgrims Embarked by District in Mojokerto Regency, 2022**

Kecamatan Subdistrict	Jemaah Haji Haji Pilgrims		
	Laki-laki Male	Perempuan Female	Jumlah Total
(1)	(2)	(3)	(4)
Jatirejo	-	-	-
Gondang	-	-	-
Pacet	-	-	-
Trawas	-	-	-
Ngoro	22	28	50
Pungging	19	29	48
Kutorejo	-	-	-
Mojosari	-	-	-
Bangsals	-	-	-
Mojoanyar	-	-	-
Dlanggu	8	8	16
Puri	-	-	-
Trowulan	30	45	75
Soko	-	-	-
Gedek	-	-	-
Kemlagi	-	-	-
Jetis	-	-	-
Dawar Blandong	15	18	33
<b>Kabupaten Mojokerto</b>	<b>94</b>	<b>128</b>	<b>222</b>

Catatan/Note:

Sumber/Source: Kantor Kementerian Agama Kabupaten Mojokerto/ Office of The Religious Affairs Ministry of Mojokerto Regency

**Tabel**  
**Table** 4.3.5**Jumlah Pernikahan Menurut Lokasi dan Kecamatan di Kabupaten Mojokerto, 2022**  
*The Amount of Population who Get Married Detailed based on Location and District in Mojokerto Regency, 2022*

Kecamatan Subdistrict	Dalam Kantor KUA In the KUA Office	Luar Kantor KUA Outside the KUA Office	Jumlah Total
(1)	(2)	(3)	(4)
Jatirejo	149	219	368
Gondang	138	233	371
Pacet	99	350	449
Trawas	41	220	261
Ngoro	203	495	698
Pungging	235	389	624
Kutorejo	268	304	572
Mojosari	160	448	608
Bangsals	55	367	422
Mojoanyar	113	272	385
Dlanggu	100	333	433
Puri	4	596	600
Trowulan	206	399	605
Sooko	116	437	553
Gedek	143	296	439
Kemlagi	145	350	495
Jetis	224	434	658
Dawar Blandong	110	257	367
<b>Kabupaten Mojokerto</b>	<b>2 509</b>	<b>6 399</b>	<b>8 908</b>

Catatan/Note:

Sumber/Source: Kantor Kementerian Agama Kabupaten Mojokerto/ Office of The Religious Affairs Ministry of Mojokerto Regency

**Tabel** 4.3.6 **Jumlah Korban yang Diakibatkan Bencana Alam Menurut Kecamatan di Kabupaten Mojokerto, 2022**  
**Number of Victims Due to Natural Disaster by Subdistrict in Mojokerto Regency, 2022**

Kecamatan Subdistrict	Banjir/Flood		
	Meninggal dan Hilang Fatality and Missing	Luka-luka Injured	Terdampak dan Mengungsi Affected and Evacuated
(1)	(2)	(3)	(4)
Jatirejo	-	-	-
Gondang	-	-	-
Pacet	-	-	-
Trawas	-	-	-
Ngoro	-	-	6
Pungging	-	-	300
Kutorejo	-	-	6
Mojosari	-	-	-
Bangsalsari	-	-	-
Mojoanyar	-	-	55
Dlanggu	-	-	-
Puri	-	-	90
Trowulan	-	-	279
Sooko	-	-	-
Gedek	-	-	-
Kemlagi	-	-	213
Jetis	-	-	-
Dawar Blandong	-	-	312
<b>Kabupaten Mojokerto</b>	<b>-</b>	<b>-</b>	<b>1 261</b>

Lanjutan Tabel/*Continued Table* 4.3.6

Kecamatan <i>Subdistrict</i>	Kekeringan/ <i>Drought</i>		
	Meninggal dan Hilang <i>Fatality and Missing</i>	Luka-luka <i>Injured</i>	Terdampak dan Mengungsi <i>Affected and Evacuated</i>
(1)	(5)	(6)	(7)
Jatirejo	-	-	-
Gondang	-	-	-
Pacet	-	-	-
Trawas	-	-	831
Ngoro	-	-	3 777
Pungging	-	-	-
Kutorejo	-	-	-
Mojosari	-	-	-
Bangsalsari	-	-	-
Mojoanyar	-	-	-
Dlanggu	-	-	-
Puri	-	-	-
Trowulan	-	-	-
Sooko	-	-	-
Gedek	-	-	-
Kemlagi	-	-	-
Jetis	-	-	-
Dawar Blandong	-	-	-
<b>Kabupaten Mojokerto</b>	-	-	<b>4 608</b>

Lanjutan Tabel/Continued Table 4.3.6

Kecamatan Subdistrict	Angin Puting Beliung/ Tornado		
	Meninggal dan Hilang Fatality and Missing	Luka-luka Injured	Terdampak dan Mengungsi Affected and Evacuated
(1)	(8)	(9)	(10)
Jatirejo	-	-	-
Gondang	-	-	6
Pacet	1	2	3
Trawas	-	1	-
Ngoro	-	-	-
Pungging	-	-	-
Kutorejo	-	-	-
Mojosari	-	-	-
Bangsalsari	-	-	3
Mojoanyar	-	-	12
Dlanggu	-	-	4
Puri	-	1	11
Trowulan	-	-	42
Sooko	-	-	-
Gedek	-	-	7
Kemlagi	-	-	42
Jetis	-	-	33
Dawar Blandong	-	-	3
<b>Kabupaten Mojokerto</b>	<b>1</b>	<b>4</b>	<b>166</b>

Lanjutan Tabel/*Continued Table 4.3.6*

Kecamatan <i>Subdistrict</i>	Tanah Longsor/ <i>Landslide</i>		
	Meninggal dan Hilang <i>Fatality and Missing</i>	Luka-luka <i>Injured</i>	Terdampak dan Mengungsi <i>Affected and Evacuated</i>
(1)	(5)	(6)	(7)
Jatirejo	-	-	-
Gondang	-	-	-
Pacet	-	-	-
Trawas	-	-	-
Ngoro	-	-	-
Pungging	-	-	-
Kutorejo	2	-	-
Mojosari	-	-	-
Bangsals	-	-	-
Mojoanyar	-	-	-
Dlanggu	-	-	-
Puri	-	-	-
Trowulan	-	-	-
Sooko	-	-	-
Gedek	-	-	-
Kemlagi	-	-	-
Jetis	-	-	-
Dawar Blandong	-	-	-
<b>Kabupaten Mojokerto</b>	<b>2</b>	<b>-</b>	<b>-</b>

Catatan/*Note*: 1Sumber/*Source*: Badan Penanggulangan Bencana Daerah Kabupaten Mojokerto/*Regional Disaster Management Agency of Mojokerto Regency*



**Tabel 4.3.7** Jumlah Kerusakan Rumah yang Diakibatkan Bencana Alam Menurut Kecamatan di Kabupaten Mojokerto, 2022  
**Number of Damaged Houses Due to Natural Disaster by Subdistrict in Mojokerto Regency, 2022**

Kecamatan Subdistrict	Angin Puting Beliu/ Tornado		
	Rusak Berat Severely Damaged	Rusak Sedang Damaged	Rusak Ringan Lightly Damaged
(1)	(2)	(3)	(4)
Jatirejo	-	-	-
Gondang	-	-	-
Pacet	-	-	-
Trawas	-	-	-
Ngoro	-	-	-
Pungging	-	-	-
Kutorejo	-	-	-
Mojosari	-	1	-
Bangsals	-	-	-
Mojoanyar	-	-	-
Dlanggu	-	1	-
Puri	-	-	-
Trowulan	-	14	11
Sooko	-	2	-
Gedek	-	-	-
Kemlagi	-	16	-
Jetis	-	6	9
Dawar Blandong	-	3	-
<b>Kabupaten Mojokerto</b>	<b>-</b>	<b>43</b>	<b>20</b>

Catatan/Note: <sup>1</sup>

Sumber/Source: Badan Penanggulangan Bencana Daerah Kabupaten Mojokerto/ Regional Disaster Management Agency of Mojokerto Regency

**Tabel**  
**Table** 4.3.8**Jumlah Kejadian Bencana Non-alam Menurut Kecamatan di Kabupaten Mojokerto, 2022**  
**Number of Non-Natural Disaster Events by Subdistrict in Mojokerto Regency, 2022**

Kecamatan Subdistrict	Kecelakaan Transportasi Transportation Accident			Kecelakaan Industri Industrial Accident	Kebakaran Fire	Kejadian Luar Biasa Extraordinary Event
	Darat Land	Air Water	Udara Air			
(1)	(2)	(3)	(4)	(5)	(6)	(7)
Jatirejo	-	-	-	-	2	-
Gondang	-	-	-	-	3	-
Pacet	-	-	-	-	-	-
Trawas	-	-	-	-	1	-
Ngoro	-	1	-	-	3	-
Pungging	-	-	-	-	6	-
Kutorejo	-	-	-	-	2	-
Mojosari	-	-	-	-	10	-
Bangsals	-	-	-	-	2	-
Mojoanyar	-	-	-	-	4	-
Dlanggu	-	-	-	-	1	-
Puri	-	-	-	-	8	-
Trowulan	-	1	-	-	3	-
Sooko	-	-	-	-	3	-
Gedek	-	1	-	-	1	-
Kemlagi	-	-	-	-	1	-
Jetis	-	2	-	-	5	-
Dawar Blandong	-	-	-	-	1	-
<b>Kabupaten Mojokerto</b>	-	<b>5</b>	-	-	<b>56</b>	-

Catatan/Note: <sup>1</sup>

Sumber/Source: Badan Penanggulangan Bencana Daerah Kabupaten Mojokerto/ Regional Disaster Management Agency of Mojokerto Regency

**Tabel 4.3.9** Jumlah Korban yang Diakibatkan Bencana Non-alam Menurut Kecamatan di Kabupaten Mojokerto, 2022  
**Number of Victims Due to Non-Natural Disaster by Subdistrict in Mojokerto Regency, 2022**

Kecamatan Subdistrict	Kebakaran/Fire		
	Meninggal dan Hilang Fatality and Missing	Luka-luka Injured	Terdampak dan Mengungsi Affected and Evacuated
(1)	(2)	(3)	(4)
Jatirejo	-	-	3
Gondang	-	-	6
Pacet	-	-	-
Trawas	-	-	1
Ngoro	-	-	-
Pungging	-	-	6
Kutorejo	-	-	6
Mojosari	-	-	12
Bangsalsari	-	-	6
Mojoanyar	-	-	6
Dlanggu	-	-	3
Puri	-	-	4
Trowulan	-	-	3
Sooko	-	-	1
Gedek	-	-	3
Kemlagi	-	-	3
Jetis	-	-	6
Dawar Blandong	-	-	-
<b>Kabupaten Mojokerto</b>	<b>-</b>	<b>-</b>	<b>69</b>

Lanjutan Tabel/*Continued Table* 4.3.9

Kecamatan <i>Subdistrict</i>	Kejadian Luar Biasa/ <i>Extraordinary Event</i>		
	Meninggal dan Hilang <i>Fatality and Missing</i>	Luka-luka <i>Injured</i>	Terdampak dan Mengungsi <i>Affected and Evacuated</i>
(1)	(2)	(3)	(4)
Jatirejo	-	-	-
Gondang	-	-	-
Pacet	-	-	-
Trawas	-	-	-
Ngoro	-	-	-
Pungging	-	-	-
Kutorejo	-	-	-
Mojosari	-	-	-
Bangsalsari	-	-	-
Mojoanyar	-	-	-
Dlanggu	-	-	-
Puri	-	-	-
Trowulan	-	-	-
Sooko	-	-	-
Gedek	-	-	-
Kemlagi	-	-	-
Jetis	-	-	-
Dawar Blandong	-	-	-
<b>Kabupaten Mojokerto</b>	-	-	-

Lanjutan Tabel/*Continued Table 4.3.9*

Kecamatan <i>Subdistrict</i>	Kecelakaan Transportasi Air <i>Accident of Water Transportation</i>		
	Meninggal dan Hilang <i>Fatality and Missing</i>	Luka-luka <i>Injured</i>	Terdampak dan Mengungsi <i>Affected and Evacuated</i>
(1)	(2)	(3)	(4)
Jatirejo	-	-	-
Gondang	-	-	-
Pacet	-	-	-
Trawas	-	-	-
Ngoro	1	-	-
Pungging	-	-	-
Kutorejo	-	-	-
Mojosari	-	-	-
Bangsals	-	-	-
Mojoanyar	-	-	-
Dlanggu	-	-	-
Puri	-	-	-
Trowulan	1	-	-
Sooko	-	-	-
Gedek	1	-	-
Kemlagi	-	-	-
Jetis	2	-	-
Dawar Blandong	-	-	-
<b>Kabupaten Mojokerto</b>	<b>5</b>	<b>-</b>	<b>-</b>

Catatan/*Note:* <sup>1</sup>Sumber/*Source:* Badan Penanggulangan Bencana Daerah Kabupaten Mojokerto/*Regional Disaster Management Agency of Mojokerto Regency*

**Tabel**  
**Table** 4.3.10**Jumlah Kerusakan Rumah yang Diakibatkan Bencana Non-alam Menurut Kecamatan di Kabupaten Mojokerto, 2022**  
**Number of Damaged Houses Due to Non-Natural Disaster by Subdistrict in Mojokerto Regency, 2022**

Kecamatan Subdistrict	Kebakaran/ Fire		
	Rusak Berat Severely Damaged	Rusak Sedang Damaged	Rusak Ringan Lightly Damaged
(1)	(2)	(3)	(4)
Jatirejo	-	1	-
Gondang	2	-	-
Pacet	-	-	-
Trawas	-	-	-
Ngoro	-	-	-
Pungging	-	2	-
Kutorejo	-	2	-
Mojosari	1	3	-
Bangsalsari	-	1	-
Mojoanyar	1	1	-
Dlanggu	-	1	-
Puri	-	1	-
Trowulan	1	-	-
Sooko	-	-	-
Gedek	1	-	-
Kemlagi	1	-	-
Jetis	1	1	-
Dawar Blandong	-	-	-
<b>Kabupaten Mojokerto</b>	<b>8</b>	<b>13</b>	<b>-</b>

Catatan/Note: <sup>1</sup>

Sumber/Source: Badan Penanggulangan Bencana Daerah Kabupaten Mojokerto/ Regional Disaster Management Agency of Mojokerto Regency

**Tabel 4.3.11** Jumlah Desa/Kelurahan yang Mengalami Bencana Alam Menurut Kecamatan di Kabupaten Mojokerto, 2020-2022  
**Table** Number of Villages that Had Natural Disaster by Subdistrict in Mojokerto Regency, 2020-2022

Kecamatan Subdistrict	Banjir/ Flood		
	2020	2021	2022
(1)	(2)	(3)	(4)
Jatirejo	1	1	-
Gondang	-	-	-
Pacet	1	-	-
Trawas	-	-	2
Ngoro	2	4	4
Pungging	2	4	3
Kutorejo	1	-	4
Mojosari	2	-	1
Bangsals	1	3	-
Mojoanyar	3	2	3
Dlanggu	-	-	-
Puri	1	1	1
Trowulan	2	1	1
Sooko	6	2	2
Gedek	-	-	-
Kemlagi	4	4	4
Jetis	1	3	-
Dawar Blandong	6	4	3
<b>Kabupaten Mojokerto</b>	<b>33</b>	<b>29</b>	<b>28</b>

Lanjutan Tabel/*Continued Table* 4.3.11

Kecamatan <i>Subdistrict</i>	Tanah Longsor/ <i>Landslide</i>		
	2020	2021	2022
(1)	(2)	(3)	(4)
Jatirejo	-	-	-
Gondang	1	-	1
Pacet	7	3	4
Trawas	-	2	-
Ngoro	-	-	-
Pungging	-	-	-
Kutorejo	-	-	1
Mojosari	-	-	-
Bangsals	-	-	-
Mojoanyar	-	-	-
Dlanggu	-	-	-
Puri	-	-	-
Trowulan	-	-	-
Sooko	-	-	-
Gedek	-	-	-
Kemlagi	-	1	-
Jetis	-	1	-
Dawar Blandong	-	-	-
<b>Kabupaten Mojokerto</b>	<b>8</b>	<b>7</b>	<b>6</b>



Lanjutan Tabel/Continued Table 4.3.11

Kecamatan Subdistrict	Gempa Bumi/ Earthquake		
	2020	2021	2022
(1)	(2)	(3)	(4)
Jatirejo	-	1	-
Gondang	-	-	-
Pacet	-	-	-
Trawas	-	-	-
Ngoro	-	-	-
Pungging	-	-	-
Kutorejo	-	-	-
Mojosari	-	-	-
Bangsalsari	-	-	-
Mojoanyar	-	-	-
Dlanggu	-	-	-
Puri	-	-	-
Trowulan	-	-	-
Sooko	-	-	-
Gedek	-	-	-
Kemlagi	-	-	-
Jetis	-	-	-
Dawar Blandong	-	-	-
<b>Kabupaten Mojokerto</b>	<b>-</b>	<b>1</b>	<b>-</b>

Lanjutan Tabel/*Continued Table* 4.3.11

Kecamatan <i>Subdistrict</i>	Kekeringan <i>Drought</i>		
	2020	2021	2022
(1)	(2)	(3)	(4)
Jatirejo	-	...	-
Gondang	-	...	-
Pacet	-	...	-
Trawas	-	...	1
Ngoro	-	...	2
Pungging	-	...	-
Kutorejo	-	...	-
Mojosari	-	...	-
Bangsals	-	...	-
Mojoanyar	-	...	-
Dlanggu	-	...	-
Puri	-	...	-
Trowulan	-	...	-
Sooko	-	...	-
Gedek	-	...	-
Kemlagi	-	...	-
Jetis	-	...	-
Dawar Blandong	-	...	-
<b>Kabupaten Mojokerto</b>	-	...	<b>3</b>

Lanjutan Tabel/Continued Table 4.3.11

Kecamatan Subdistrict	Kebakaran Hutan dan Lahan Forest and Land		
	2020	2021	2022
(1)	(2)	(3)	(4)
Jatirejo	...	...	-
Gondang	...	...	2
Pacet	...	...	-
Trawas	...	...	-
Ngoro	...	...	1
Pungging	...	...	1
Kutorejo	...	...	1
Mojosari	...	...	2
Bangsals	...	...	2
Mojoanyar	...	...	2
Dlanggu	...	...	1
Puri	...	...	6
Trowulan	...	...	1
Sooko	...	...	3
Gedek	...	...	2
Kemlagi	...	...	1
Jetis	...	...	4
Dawar Blandong	...	...	-
<b>Kabupaten Mojokerto</b>	...	...	<b>29</b>

Lanjutan Tabel/*Continued Table* 4.3.11

Kecamatan <i>Subdistrict</i>	Angin Puting Beliung <i>Tornado</i>		
	2020	2021	2022
(1)	(2)	(3)	(4)
Jatirejo	...	...	-
Gondang	...	...	1
Pacet	...	...	5
Trawas	...	...	1
Ngoro	...	...	-
Pungging	...	...	2
Kutorejo	...	...	1
Mojosari	...	...	3
Bangsals	...	...	4
Mojoanyar	...	...	4
Dlanggu	...	...	2
Puri	...	...	6
Trowulan	...	...	4
Sooko	...	...	-
Gedek	...	...	3
Kemlagi	...	...	-
Jetis	...	...	4
Dawar Blandong	...	...	3
<b>Kabupaten Mojokerto</b>	...	...	<b>43</b>

Catatan/*Note*: 1Sumber/*Source*: Badan Penanggulangan Bencana Daerah Kabupaten Mojokerto/*Regional Disaster Management Agency of Mojokerto Regency*

**Tabel 4.3.12** Jumlah Penerima Bantuan (kepala keluarga) dan Anggaran Bantuan Sosial Pangan Menurut Kecamatan di Kabupaten Mojokerto, 2022  
*Number of Aid Recipients (head of household) and Food Social Assistance Budget By Subdistrict in Mojokerto Regency, 2022*

Kecamatan Subdistrict	Jumlah Penerima Bantuan Number of Beneficiaries		Jumlah Anggaran Budget Amount	
	Rencana Plan	Realisasi Realization	Rencana Plan	Realisasi Realization
(1)	(2)	(3)	(4)	(5)
Jatirejo	60 492	60 300	12 098 400 000	12 060 000 000
Gondang	41 100	40 824	8 220 000 000	8 164 800 000
Pacet	57 288	56 844	11 457 600 000	11 368 800 000
Trawas	32 496	32 340	6 499 200 000	6 468 000 000
Ngoro	81 384	80 760	16 276 800 000	16 152 000 000
Pungging	69 768	69 336	13 953 600 000	13 867 200 000
Kutorejo	68 424	67 980	13 684 800 000	13 596 000 000
Mojosari	52 752	52 320	10 550 400 000	10 464 000 000
Bangsals	37 860	37 692	7 572 000 000	7 538 400 000
Mojoanyar	34 284	34 008	6 586 800 000	6 801 600 000
Dlanggu	52 128	51 816	10 425 600 000	10 363 200 000
Puri	54 636	54 300	10 927 200 000	10 860 000 000
Trowulan	74 940	74 340	14 988 000 000	14 868 000 000
Sooko	62 652	62 280	12 530 400 000	12 456 000 000
Gedek	45 888	45 672	9 177 600 000	9 134 400 000
Kemlagi	73 668	73 128	14 733 600 000	14 625 600 000
Jetis	46 920	46 764	9 384 000 000	9 352 800 000
Dawar Blandong	52 776	52 584	10 555 200 000	10 516 800 000
<b>Kabupaten Mojokerto</b>	<b>999 456</b>	<b>993 288</b>	<b>199 621 200 000</b>	<b>198 657 600 000</b>

Catatan/Note: <sup>1</sup>

Sumber/Source: Dinas Sosial Kabupaten Mojokerto/ Office of the Social Services of Mojokerto Regency

**Tabel**  
**Table** 4.3.13**Data Penyandang Masalah Kesejahteraan Sosial Menurut Kecamatan di Kabupaten Mojokerto, 2022**  
**Data of Persons with Social Welfare Problems By Subdistrict in Mojokerto Regency, 2022**

Kecamatan Subdistrict	Anak Balita Terlantar Neglected Toddlers		Anak Terlantar Homeless Child	
	Laki-laki Male	Perempuan Female	Laki-laki Male	Perempuan Female
(1)	(2)	(3)	(4)	(5)
Jatirejo	-	-	9	-
Gondang	-	-	-	1
Pacet	5	4	44	29
Trawas	-	-	-	-
Ngoro	2	1	8	5
Pungging	-	-	-	1
Kutorejo	-	-	-	-
Mojosari	8	10	19	10
Bangsals	2	1	18	15
Mojoanyar	-	-	1	1
Dlanggu	-	-	-	-
Puri	8	4	13	11
Trowulan	-	1	3	1
Sooko	-	1	1	1
Gedek	-	-	4	-
Kemlagi	2	1	4	4
Jetis	-	6	25	14
Dawar Blandong	1	3	8	3
<b>2022</b>	<b>28</b>	<b>32</b>	<b>157</b>	<b>96</b>
<b>2021</b>	<b>576</b>	<b>529</b>	<b>2 549</b>	<b>2 292</b>
<b>2020</b>	<b>498</b>	<b>470</b>	<b>2 048</b>	<b>1 894</b>
<b>2019</b>	<b>579</b>	<b>541</b>	<b>2 555</b>	<b>2 307</b>

Lanjutan Tabel/Continued Table 4.3.13

Kecamatan Subdistrict	Anak yang Berhadapan dengan Hukum Children in Confrontation with the Law		Anak Jalanan Street children	
	Laki-laki Male	Perempuan Female	Laki-laki Male	Perempuan Female
(1)	(6)	(7)	(8)	(9)
Jatirejo	4	-	1	-
Gondang	-	-	-	-
Pacet	-	-	-	-
Trawas	-	-	-	-
Ngoro	-	-	5	-
Pungging	-	-	-	-
Kutorejo	-	-	-	-
Mojosari	3	1	1	-
Bangsals	1	1	-	-
Mojoanyar	-	-	1	-
Dlanggu	-	-	-	-
Puri	-	-	1	-
Trowulan	2	-	1	-
Sooko	-	-	-	-
Gedek	-	-	-	-
Kemlagi	1	-	1	1
Jetis	-	-	-	-
Dawar Blandong	-	-	4	-
<b>2022</b>	<b>11</b>	<b>2</b>	<b>15</b>	<b>1</b>
<b>2021</b>	<b>19</b>	<b>20</b>	<b>91</b>	<b>9</b>
<b>2020</b>	<b>21</b>	<b>2</b>	<b>98</b>	<b>11</b>
<b>2019</b>	<b>21</b>	<b>20</b>	<b>97</b>	<b>9</b>

Lanjutan Tabel/*Continued Table* 4.3.13

Kecamatan <i>Subdistrict</i>	Anak dengan Kedisabilitas (ADK) <i>Children with disabilities</i>			
	Tubuh <i>Body</i>		Netra <i>Blind</i>	
	Laki-laki <i>Male</i>	Perempuan <i>Female</i>	Laki-laki <i>Male</i>	Perempuan <i>Female</i>
(1)	(10)	(11)	(12)	(13)
Jatirejo	13	13	-	-
Gondang	9	11	-	-
Pacet	10	4	1	-
Trawas	3	3	-	1
Ngoro	13	6	-	1
Pungging	6	3	1	-
Kutorejo	-	-	-	-
Mojosari	10	5	2	-
Bangsals	9	7	-	-
Mojoanyar	17	10	3	-
Dlanggu	4	3	2	1
Puri	11	13	7	5
Trowulan	9	7	-	1
Sooko	3	2	1	-
Gedek	8	4	-	1
Kemlagi	8	7	-	-
Jetis	16	9	1	-
Dawar Blandong	15	4	1	-
<b>2022</b>	<b>164</b>	<b>111</b>	<b>19</b>	<b>10</b>
<b>2021</b>	<b>251</b>	<b>189</b>	<b>53</b>	<b>29</b>
<b>2020</b>	<b>246</b>	<b>197</b>	<b>54</b>	<b>34</b>
<b>2019</b>	<b>255</b>	<b>191</b>	<b>54</b>	<b>30</b>



Lanjutan Tabel/Continued Table 4.3.13

Kecamatan Subdistrict	Anak dengan Kedisabilitas (ADK) Children with disabilities Children with disabilities					
	Rungu Wicara Deaf and Speech Impaired		Mental Mentally		Ganda Double	
	Laki-laki Male	Perempuan Female	Laki-laki Male	Perempuan Female	Laki-laki Male	Perempuan Female
(1)	(14)	(15)	(16)	(17)	(18)	(19)
Jatirejo	3	3	8	4	3	5
Gondang	5	6	6	1	-	-
Pacet	2	3	10	2	2	-
Trawas	3	3	5	5	1	3
Ngoro	3	8	16	4	-	-
Pungging	-	-	-	2	-	-
Kutorejo	-	-	-	-	-	-
Mojosari	1	2	8	2	1	6
Bangsals	5	5	5	3	1	-
Mojoanyar	8	6	18	22	2	1
Dlanggu	2	3	4	2	2	4
Puri	7	4	9	10	-	-
Trowulan	7	7	13	3	-	5
Sooko	2	4	6	3	1	3
Gedek	2	2	6	2	2	-
Kemlagi	4	-	8	3	2	-
Jetis	1	2	4	6	-	-
Dawar Blandong	1	3	2	1	-	-
<b>2022</b>	<b>56</b>	<b>61</b>	<b>128</b>	<b>75</b>	<b>17</b>	<b>27</b>
<b>2021</b>	<b>95</b>	<b>94</b>	<b>172</b>	<b>95</b>	<b>24</b>	<b>19</b>
<b>2020</b>	<b>106</b>	<b>84</b>	<b>213</b>	<b>107</b>	<b>37</b>	<b>31</b>
<b>2019</b>	<b>97</b>	<b>95</b>	<b>176</b>	<b>102</b>	<b>25</b>	<b>20</b>

Lanjutan Tabel/*Continued Table* 4.3.13

Kecamatan <i>Subdistrict</i>	Anak yang menjadi Korban Tindak Kekerasan <i>Children Who Become Victims of Violence</i>		Anak Yang Memerlukan Perlindungan Khusus <i>Children Who Need Special Protection</i>	
	Laki-laki <i>Male</i>	Perempuan <i>Female</i>	Laki-laki <i>Male</i>	Perempuan <i>Female</i>
(1)	(20)	(21)	(22)	(23)
Jatirejo	-	-	-	-
Gondang	-	-	1	1
Pacet	-	-	-	-
Trawas	-	-	-	-
Ngoro	-	-	-	-
Pungging	-	-	-	-
Kutorejo	-	-	-	-
Mojosari	-	-	-	-
Bangsalsari	-	1	1	1
Mojoanyar	-	-	-	-
Dlanggu	-	-	-	-
Puri	1	1	-	-
Trowulan	-	-	-	-
Sooko	-	-	-	-
Gedek	-	-	-	-
Kemlagi	-	-	-	-
Jetis	-	-	-	-
Dawar Blandong	-	-	-	-
<b>2022</b>	<b>1</b>	<b>2</b>	<b>2</b>	<b>2</b>
<b>2021</b>	<b>17</b>	<b>7</b>	<b>5</b>	<b>14</b>
<b>2020</b>	<b>8</b>	<b>6</b>	<b>5</b>	<b>11</b>
<b>2019</b>	<b>20</b>	<b>9</b>	<b>7</b>	<b>15</b>

Lanjutan Tabel/*Continued Table* 4.3.13

Kecamatan <i>Subdistrict</i>	Lanjut Usia Terlantar <i>Abandoned Elderly</i>		Tuna Susila <i>Immoral</i>		
	Laki-laki <i>Male</i>	Perempuan <i>Female</i>	Laki-laki <i>Male</i>	Perempuan <i>Female</i>	Waria <i>Shemale</i>
(1)	(24)	(25)	(26)	(27)	(28)
Jatirejo	29	292	-	1	-
Gondang	4	12	-	-	-
Pacet	7	5	-	-	-
Trawas	8	19	-	-	-
Ngoro	43	75	-	-	-
Pungging	18	42	-	-	-
Kutorejo	-	-	-	-	-
Mojosari	59	136	-	-	-
Bangsals	16	59	-	4	-
Mojoanyar	6	28	1	3	-
Dlanggu	1	3	-	-	-
Puri	21	79	-	-	-
Trowulan	95	194	-	-	-
Sooko	265	298	-	-	-
Gedek	5	10	-	-	-
Kemlagi	37	24	-	1	-
Jetis	44	179	-	-	-
Dawar Blandong	67	189	-	-	-
<b>2022</b>	<b>725</b>	<b>1 644</b>	<b>1</b>	<b>9</b>	<b>-</b>
<b>2021</b>	<b>4 710</b>	<b>6 498</b>	<b>1</b>	<b>79</b>	<b>-</b>
<b>2020</b>	<b>5 913</b>	<b>7 637</b>	<b>1</b>	<b>88</b>	<b>-</b>
<b>2019</b>	<b>4 905</b>	<b>7 088</b>	<b>1</b>	<b>79</b>	<b>-</b>

Lanjutan Tabel/*Continued Table* 4.3.13

Kecamatan <i>Subdistrict</i>	Penyangang Disabilitas <i>Person with disabilities</i>			
	Tubuh <i>Body</i>		Netra <i>Blind</i>	
	Laki-laki <i>Male</i>	Perempuan <i>Female</i>	Laki-laki <i>Male</i>	Perempuan <i>Female</i>
(1)	(29)	(30)	(31)	(32)
Jatirejo	51	38	8	11
Gondang	30	17	1	-
Pacet	30	31	7	7
Trawas	13	11	3	2
Ngoro	25	19	4	10
Pungging	16	8	4	1
Kutorejo	-	-	-	-
Mojosari	50	31	6	3
Bangsals	29	27	11	15
Mojoanyar	31	35	4	6
Dlanggu	26	16	10	-
Puri	30	30	3	5
Trowulan	42	32	10	10
Sooko	16	10	-	-
Gedek	56	31	5	7
Kemlagi	27	27	6	7
Jetis	36	30	8	10
Dawar Blandong	36	28	11	5
<b>2022</b>	<b>544</b>	<b>421</b>	<b>101</b>	<b>99</b>
<b>2021</b>	<b>960</b>	<b>642</b>	<b>258</b>	<b>237</b>
<b>2020</b>	<b>926</b>	<b>618</b>	<b>250</b>	<b>238</b>
<b>2019</b>	<b>975</b>	<b>653</b>	<b>264</b>	<b>245</b>

Lanjutan Tabel/*Continued Table* 4.3.13

Kecamatan <i>Subdistrict</i>	Penyandang Disabilitas <i>Person with disabilities</i>			
	Rungu Wicara <i>Deaf and Speech Impaired</i>		Mental <i>Mentally</i>	
	Laki-laki <i>Male</i>	Perempuan <i>Female</i>	Laki-laki <i>Male</i>	Perempuan <i>Female</i>
(1)	(33)	(34)	(35)	(36)
Jatirejo	9	7	38	17
Gondang	7	7	14	10
Pacet	11	7	40	29
Trawas	5	6	27	20
Ngoro	11	6	11	8
Pungging	8	3	14	10
Kutorejo	-	-	-	-
Mojosari	15	15	63	26
Bangsals	17	14	34	13
Mojoanyar	9	5	17	13
Dlanggu	5	2	26	14
Puri	12	8	17	14
Trowulan	14	6	37	19
Sooko	-	2	6	1
Gedek	10	7	40	28
Kemlagi	6	8	53	22
Jetis	17	11	57	19
Dawar Blandong	17	14	42	29
<b>2022</b>	<b>173</b>	<b>128</b>	<b>536</b>	<b>292</b>
<b>2021</b>	<b>296</b>	<b>263</b>	<b>683</b>	<b>401</b>
<b>2020</b>	<b>286</b>	<b>274</b>	<b>670</b>	<b>400</b>
<b>2019</b>	<b>305</b>	<b>278</b>	<b>708</b>	<b>422</b>

Lanjutan Tabel/*Continued Table* 4.3.13

Kecamatan <i>Subdistrict</i>	Penyandang Disabilitas <i>Person with disabilities</i>			
	Ganda <i>Double</i>		Penyakit Kronis <i>Chronic Illness</i>	
	Laki-laki <i>Male</i>	Perempuan <i>Female</i>	Laki-laki <i>Male</i>	Perempuan <i>Female</i>
(1)	(37)	(38)	(39)	(40)
Jatirejo	3	4	-	-
Gondang	-	-	-	-
Pacet	5	8	20	38
Trawas	1	1	-	-
Ngoro	-	-	-	-
Pungging	6	2	1	-
Kutorejo	-	-	-	-
Mojosari	9	5	2	2
Bangsals	3	3	2	2
Mojoanyar	2	5	-	-
Dlanggu	2	3	-	-
Puri	-	-	-	-
Trowulan	5	1	30	43
Sooko	-	-	-	-
Gedek	2	2	-	-
Kemlagi	1	1	-	-
Jetis	-	-	-	-
Dawar Blandong	-	-	-	-
<b>2022</b>	<b>39</b>	<b>35</b>	<b>55</b>	<b>85</b>
<b>2021</b>	<b>47</b>	<b>26</b>	<b>14</b>	<b>20</b>
<b>2020</b>	<b>55</b>	<b>36</b>	<b>15</b>	<b>29</b>
<b>2019</b>	<b>48</b>	<b>27</b>	<b>-</b>	<b>-</b>

Lanjutan Tabel/Continued Table 4.3.13

Kecamatan Subdistrict	Gelandangan Bum		Gelandangan Psikotik Psychotic Tramp	
	Laki-laki Male	Perempuan Female	Laki-laki Male	Perempuan Female
(1)	(41)	(42)	(43)	(44)
Jatirejo	-	-	-	-
Gondang	-	-	-	-
Pacet	-	-	-	-
Trawas	-	-	-	-
Ngoro	-	-	-	-
Pungging	-	-	-	-
Kutorejo	-	-	-	-
Mojosari	-	-	-	-
Bangsals	-	-	-	-
Mojoanyar	-	-	-	-
Dlanggu	-	-	-	-
Puri	-	-	-	-
Trowulan	-	-	-	-
Sooko	-	-	-	-
Gedek	-	-	-	-
Kemlagi	-	-	-	-
Jetis	-	-	-	-
Dawar Blandong	-	-	-	-
<b>2022</b>	-	-	-	-
<b>2021</b>	<b>35</b>	<b>20</b>	-	-
<b>2020</b>	<b>20</b>	<b>11</b>	-	-
<b>2019</b>	<b>40</b>	<b>22</b>	-	-

Lanjutan Tabel/*Continued Table* 4.3.13

Kecamatan <i>Subdistrict</i>	Kelompok Minoritas <i>Minority Group</i>			Bekas Warga Binaan Lembaga Pemasyarakatan <i>Former Residents of the Penitentiary Assistance</i>		Orang Dengan HIV / AIDS <i>People With HIV / AIDS</i>	
	Laki- laki <i>Male</i>	Perempuan <i>Female</i>	Waria <i>Shemale</i>	Laki- laki <i>Male</i>	Perempuan <i>Female</i>	Laki- laki <i>Male</i>	Perempuan <i>Female</i>
(1)	(45)	(46)	(47)	(48)	(49)	(50)	(51)
Jatirejo	-	-	-	23	-	-	-
Gondang	-	-	-	14	-	-	-
Pacet	-	-	-	22	3	-	-
Trawas	-	-	-	3	2	-	-
Ngoro	-	-	-	6	-	-	1
Pungging	-	-	-	1	-	-	-
Kutorejo	-	-	-	-	-	-	-
Mojosari	8	5	2	25	-	-	-
Bangsals	-	-	-	24	1	-	-
Mojoanyar	-	-	-	24	-	-	-
Dlanggu	-	-	-	2	-	1	2
Puri	-	-	-	3	-	-	-
Trowulan	2	-	-	14	-	-	-
Sooko	-	-	-	7	-	-	-
Gedek	-	-	-	37	-	-	-
Kemlagi	4	2	-	8	1	-	1
Jetis	-	-	-	9	-	-	-
Dawar Blandong	-	-	-	4	-	-	-
<b>2022</b>	<b>14</b>	<b>7</b>	<b>2</b>	<b>226</b>	<b>7</b>	<b>1</b>	<b>4</b>
<b>2021</b>	<b>66</b>	<b>46</b>	<b>1</b>	<b>359</b>	<b>5</b>	<b>3</b>	<b>6</b>
<b>2020</b>	<b>66</b>	<b>47</b>	<b>8</b>	<b>361</b>	<b>9</b>	<b>4</b>	<b>9</b>
<b>2019</b>	<b>72</b>	<b>46</b>	<b>1</b>	<b>364</b>	<b>5</b>	<b>3</b>	<b>7</b>



Lanjutan Tabel/*Continued Table* 4.3.13

Kecamatan <i>Subdistrict</i>	Pengemis <i>Beggar</i>		Pemulung <i>Scavenger</i>	
	Laki-laki <i>Male</i>	Perempuan <i>Female</i>	Laki-laki <i>Male</i>	Perempuan <i>Female</i>
(1)	(52)	(53)	(54)	(55)
Jatirejo	4	1	3	4
Gondang	1	-	4	1
Pacet	1	3	14	5
Trawas	1	1	1	-
Ngoro	1	2	18	2
Pungging	-	-	5	-
Kutorejo	-	-	-	-
Mojosari	9	11	19	6
Bangsalsari	1	3	28	1
Mojoanyar	2	-	20	10
Dlanggu	-	1	10	14
Puri	1	-	9	-
Trowulan	-	6	19	14
Sooko	2	-	16	4
Gedek	-	-	33	4
Kemlagi	1	1	9	2
Jetis	-	2	6	-
Dawar Blandong	1	3	5	-
<b>2022</b>	<b>34</b>	<b>34</b>	<b>219</b>	<b>67</b>
<b>2021</b>	<b>57</b>	<b>48</b>	<b>201</b>	<b>56</b>
<b>2020</b>	<b>54</b>	<b>45</b>	<b>191</b>	<b>62</b>
<b>2019</b>	<b>59</b>	<b>49</b>	<b>206</b>	<b>59</b>

Lanjutan Tabel/*Continued Table* 4.3.13

Kecamatan <i>Subdistrict</i>	Korban Penyalagunaan NAPZA <i>Drug Abuse Victims</i>		Korban Trafficking <i>Trafficking Victim</i>	
	Laki-laki <i>Male</i>	Perempuan <i>Female</i>	Laki-laki <i>Male</i>	Perempuan <i>Female</i>
(1)	(56)	(57)	(58)	(59)
Jatirejo	-	1	-	-
Gondang	4	-	3	-
Pacet	2	-	-	-
Trawas	1	-	-	-
Ngoro	3	-	-	-
Pungging	-	-	12	6
Kutorejo	-	-	-	-
Mojosari	21	1	-	-
Bangsals	2	-	-	-
Mojoanyar	2	-	-	-
Dlanggu	-	-	-	-
Puri	1	-	-	-
Trowulan	-	-	-	-
Sooko	-	-	-	-
Gedek	7	-	-	-
Kemlagi	1	-	-	-
Jetis	5	-	-	-
Dawar Blandong	-	-	-	-
<b>2022</b>	<b>49</b>	<b>2</b>	<b>15</b>	<b>6</b>
<b>2021</b>	<b>45</b>	<b>3</b>	<b>3</b>	<b>2</b>
<b>2020</b>	<b>39</b>	<b>5</b>	-	-
<b>2019</b>	<b>45</b>	<b>3</b>	-	-

Lanjutan Tabel/*Continued Table* 4.3.13

Kecamatan <i>Subdistrict</i>	Korban Tindak Kekerasan <i>Victims of Violence</i>		Pekerja Migran Bermasalah Sosial <i>Victims of Violence</i>	
	Laki-laki <i>Male</i>	Perempuan <i>Female</i>	Laki-laki <i>Male</i>	Perempuan <i>Female</i>
(1)	(60)	(61)	(62)	(63)
Jatirejo	-	-	-	-
Gondang	-	-	-	-
Pacet	-	-	-	-
Trawas	-	-	-	-
Ngoro	-	-	-	-
Pungging	-	-	-	-
Kutorejo	-	-	-	-
Mojosari	-	-	-	-
Bangsals	-	1	-	-
Mojoanyar	-	1	-	-
Dlanggu	-	-	-	-
Puri	-	-	-	-
Trowulan	-	-	-	-
Sooko	-	-	-	-
Gedek	-	-	-	-
Kemlagi	-	-	-	-
Jetis	-	-	-	-
Dawar Blandong	-	-	-	-
<b>2022</b>	-	<b>2</b>	-	-
<b>2021</b>	<b>5</b>	<b>12</b>	<b>16</b>	<b>8</b>
<b>2020</b>	-	<b>10</b>	<b>8</b>	<b>4</b>
<b>2019</b>	<b>5</b>	<b>12</b>	<b>16</b>	<b>8</b>

Lanjutan Tabel/*Continued Table* 4.3.13

Kecamatan <i>Subdistrict</i>	Korban Bencana Alam <i>Victims of natural disasters</i>		Korban Bencana Sosial <i>Victims of Social Disasters</i>	
	Laki-laki <i>Male</i>	Perempuan <i>Female</i>	Laki-laki <i>Male</i>	Perempuan <i>Female</i>
(1)	(64)	(65)	(66)	(67)
Jatirejo	-	-	-	-
Gondang	1	2	1	-
Pacet	-	-	-	-
Trawas	1	-	-	-
Ngoro	-	-	-	-
Pungging	-	-	-	-
Kutorejo	-	-	-	-
Mojosari	-	-	-	-
Bangsals	1	-	-	-
Mojoanyar	47	7	-	-
Dlanggu	-	-	-	-
Puri	-	-	-	-
Trowulan	-	-	-	-
Sooko	-	-	-	-
Gedek	1	-	-	1
Kemlagi	-	-	-	-
Jetis	-	-	-	-
Dawar Blandong	31	14	-	-
<b>2022</b>	<b>82</b>	<b>23</b>	<b>1</b>	<b>1</b>
<b>2021</b>	<b>695</b>	<b>200</b>	-	-
<b>2020</b>	<b>742</b>	<b>199</b>	<b>6</b>	<b>3</b>
<b>2019</b>	<b>754</b>	<b>200</b>	-	-

Lanjutan Tabel/*Continued Table* 4.3.13

Kecamatan <i>Subdistrict</i>	Perempuan Rawan Sosial Ekonomi <i>Socio-Economic Vulnerable Women</i>		Keluarga Fakir Miskin <i>Poor Families</i>	
	Laki-laki <i>Male</i>	Perempuan <i>Female</i>	Laki-laki <i>Male</i>	Perempuan <i>Female</i>
(1)	(68)	(69)	(70)	(71)
Jatirejo	-	198	128	40
Gondang	-	221	-	-
Pacet	-	773	39	40
Trawas	-	40	2	1
Ngoro	-	202	34	39
Pungging	-	277	22	59
Kutorejo	-	-	-	-
Mojosari	-	439	111	60
Bangsalsari	-	330	1610	318
Mojoanyar	-	468	125	149
Dlanggu	-	42	10	25
Puri	-	238	1313	1240
Trowulan	-	574	733	1344
Sooko	-	1052	1062	282
Gedek	-	209	415	542
Kemlagi	-	90	96	80
Jetis	-	147	154	114
Dawar Blandong	-	255	-	-
<b>2022</b>	-	<b>5 555</b>	<b>5 854</b>	<b>4 333</b>
<b>2021</b>	-	<b>7 861</b>	<b>85 862</b>	<b>29 086</b>
<b>2020</b>	-	<b>8 358</b>	<b>82 488</b>	<b>47 156</b>
<b>2019</b>	-	<b>7 861</b>	<b>85 976</b>	<b>29 139</b>

Lanjutan Tabel/*Continued Table* 4.3.13

Kecamatan <i>Subdistrict</i>	Keluarga Bermasalah Sosial Psikologis <i>Psychological Social Problematic Families</i>		Keluarga Berumah Tak Layak Huni <i>Family Unfit for Home</i>	
	Laki-laki <i>Male</i>	Perempuan <i>Female</i>	Laki-laki <i>Male</i>	Perempuan <i>Female</i>
(1)	(72)	(73)	(74)	(75)
Jatirejo	-	-	-	-
Gondang	-	-	10	5
Pacet	1	1	-	-
Trawas	-	-	-	-
Ngoro	-	-	-	-
Pungging	-	-	1	3
Kutorejo	-	-	-	-
Mojosari	6	8	19	-
Bangsals	2	-	18	14
Mojoanyar	4	3	13	6
Dlanggu	-	-	-	-
Puri	21	5	-	-
Trowulan	2	-	12	15
Sooko	8	1	60	39
Gedek	12	2	24	20
Kemlagi	-	-	-	-
Jetis	1	-	18	12
Dawar Blandong	-	-	236	128
<b>2022</b>	<b>57</b>	<b>20</b>	<b>411</b>	<b>242</b>
<b>2021</b>	<b>133</b>	<b>63</b>	<b>474</b>	<b>170</b>
<b>2020</b>	<b>604</b>	<b>115</b>	<b>443</b>	<b>192</b>
<b>2019</b>	<b>133</b>	<b>63</b>	<b>498</b>	<b>176</b>

Catatan/*Note*: <sup>1</sup>Sumber/*Source*: Dinas Sosial Kabupaten Mojokerto/ *Office of the Social Services of Mojokerto Regency*

**Tabel**  
**Table** 4.3.14**Data Potensi dan Sumber Kesejahteraan Sosial Menurut Kecamatan di Kabupaten Mojokerto, 2022**  
**Potential Data and Sources of Social Welfare by Subdistrict in Mojokerto Regency, 2022**

Kecamatan Subdistrict	Pekerja Sosial Profesional Professional Social Worker		Pekerja Sosial Masyarakat Community Social Workers	
	Laki-laki Male	Perempuan Female	Laki-laki Male	Perempuan Female
(1)	(2)	(3)	(4)	(5)
Jatirejo	3	4	17	4
Gondang	3	2	31	2
Pacet	5	1	16	2
Trawas	3	1	17	12
Ngoro	6	4	20	13
Pungging	2	4	8	-
Kutorejo	4	3	38	3
Mojosari	1	4	6	5
Bangsalsari	2	3	7	4
Mojoanyar	2	2	44	24
Dlanggu	1	4	23	6
Puri	4	3	24	10
Trowulan	7	1	9	8
Sooko	5	4	13	3
Gedek	3	3	31	10
Kemlagi	3	4	7	-
Jetis	2	4	18	8
Dawar Blandong	7	-	29	12
<b>2022</b>	<b>63</b>	<b>51</b>	<b>358</b>	<b>126</b>
<b>2021</b>	<b>34</b>	<b>18</b>	<b>358</b>	<b>126</b>
<b>2020</b>	<b>36</b>	<b>17</b>	<b>359</b>	<b>125</b>
<b>2019</b>	<b>34</b>	<b>18</b>	<b>358</b>	<b>126</b>

Lanjutan Tabel/*Continued Table* 4.3.14

Kecamatan <i>Subdistrict</i>	Taruna Siaga Bencana <i>Disaster Preparedness Cadets</i>		Lembaga Kesejahteraan Sosial <i>Social Welfare Institutions</i>		
	Laki-laki <i>Male</i>	Perempuan <i>Female</i>	Laki-laki <i>Male</i>	Perempuan <i>Female</i>	Kelompok <i>Group</i>
(1)	(6)	(7)	(8)	(9)	(10)
Jatirejo	4	-	-	-	3
Gondang	2	-	-	-	-
Pacet	2	-	-	-	5
Trawas	-	-	-	-	1
Ngoro	1	-	-	-	1
Pungging	3	-	-	-	2
Kutorejo	1	-	-	-	3
Mojosari	2	1	-	-	7
Bangsals	8	1	-	-	1
Mojoanyar	5	4	-	-	4
Dlanggu	-	-	-	-	1
Puri	-	-	-	-	2
Trowulan	3	-	-	-	2
Sooko	4	-	-	-	4
Gedek	-	-	-	-	3
Kemlagi	1	-	-	-	3
Jetis	-	-	-	-	1
Dawar Blandong	-	1	-	-	3
<b>2022</b>	<b>36</b>	<b>7</b>	<b>-</b>	<b>-</b>	<b>46</b>
<b>2021</b>	<b>36</b>	<b>7</b>	<b>34</b>	<b>6</b>	<b>3</b>
<b>2020</b>	<b>37</b>	<b>7</b>	<b>36</b>	<b>6</b>	<b>3</b>
<b>2019</b>	<b>36</b>	<b>7</b>	<b>43</b>	<b>-</b>	<b>-</b>



Lanjutan Tabel/*Continued Table* 4.3.14

Kecamatan <i>Subdistrict</i>	Lembaga Konsultasi Kesejahteraan Keluarga <i>Family Welfare Consultation Institution</i>		Karang Taruna <i>Youth organization</i>		Kelompok <i>Group</i>
	Laki-laki <i>Male</i>	Perempuan <i>Female</i>	Laki-laki <i>Male</i>	Perempuan <i>Female</i>	
(1)	(11)	(12)	(13)	(14)	(15)
Jatirejo	-	-	-	-	19
Gondang	-	-	-	-	18
Pacet	-	-	-	-	20
Trawas	-	-	-	-	13
Ngoro	-	-	-	-	19
Pungging	-	-	-	-	19
Kutorejo	-	-	-	-	17
Mojosari	-	-	-	-	19
Bangsals	-	-	-	-	17
Mojoanyar	-	-	-	-	12
Dlanggu	-	-	-	-	16
Puri	-	-	-	-	16
Trowulan	-	-	-	-	16
Sooko	-	-	-	-	15
Gedek	-	-	-	-	16
Kemlagi	-	-	-	-	20
Jetis	-	-	-	-	14
Dawar Blandong	-	-	-	-	18
<b>2022</b>	-	-	-	-	<b>304</b>
<b>2021</b>	<b>3</b>	<b>1</b>	-	-	<b>300</b>
<b>2020</b>	<b>5</b>	<b>1</b>	-	<b>18</b>	<b>287</b>
<b>2019</b>	<b>3</b>	<b>1</b>	-	-	-

Lanjutan Tabel/*Continued Table* 4.3.14

Kecamatan <i>Subdistrict</i>	Keluarga Pioner <i>The Pioneer Family</i>		Wanita Pemimpin Kesejahteraan Sosial <i>Female Social Welfare Leader</i>	
	Laki-laki <i>Male</i>	Perempuan <i>Female</i>	Laki-laki <i>Male</i>	Perempuan <i>Female</i>
(1)	(16)	(17)	(18)	(19)
Jatirejo	-	-	-	29
Gondang	-	-	-	18
Pacet	-	-	-	30
Trawas	-	-	-	33
Ngoro	-	-	-	26
Pungging	3	-	-	19
Kutorejo	4	-	-	20
Mojosari	2	1	-	8
Bangsals	-	-	-	44
Mojoanyar	12	-	-	64
Dlanggu	20	-	-	36
Puri	13	1	-	17
Trowulan	17	3	-	43
Sooko	-	-	-	17
Gedek	27	1	-	66
Kemlagi	-	-	-	17
Jetis	7	2	-	63
Dawar Blandong	-	-	-	88
<b>2022</b>	<b>105</b>	<b>8</b>	<b>-</b>	<b>638</b>
<b>2021</b>	<b>105</b>	<b>8</b>	<b>-</b>	<b>638</b>
<b>2020</b>	<b>104</b>	<b>8</b>	<b>-</b>	<b>639</b>
<b>2019</b>	<b>105</b>	<b>8</b>	<b>-</b>	<b>638</b>

Lanjutan Tabel/*Continued Table* 4.3.14

Kecamatan <i>Subdistrict</i>	Wahana Kesejahteraan Sosial Berbasis Masyarakat <i>Community-Based Social Welfare Forum</i>			
	Pengajian <i>Recitation</i>	Arisan <i>Arisan</i>	Remaja Masjid <i>Mosque Youth</i>	Sinoman <i>Sinoman</i>
(1)	(20)	(21)	(22)	(23)
Jatirejo	21	47	23	0
Gondang	18	18	11	0
Pacet	98	221	97	0
Trawas	27	29	16	1
Ngoro	19	20	2	0
Pungging	70	158	42	0
Kutorejo	39	6	17	22
Mojosari	0	0	0	0
Bangsalsari	66	77	37	1
Mojoanyar	54	13	16	2
Dlanggu	33	7	20	14
Puri	64	57	19	0
Trowulan	24	10	16	0
Sooko	0	15	15	0
Gedek	27	10	0	0
Kemlagi	23	0	14	16
Jetis	34	32	24	2
Dawar Blandong	18	74	18	0
<b>2022</b>	<b>635</b>	<b>794</b>	<b>387</b>	<b>58</b>
<b>2021</b>	<b>632</b>	<b>785</b>	<b>386</b>	<b>58</b>
<b>2020</b>	<b>644</b>	<b>822</b>	<b>392</b>	<b>58</b>
<b>2019</b>	<b>635</b>	<b>794</b>	<b>387</b>	<b>58</b>

Lanjutan Tabel/Continued Table 4.3.14

Kecamatan Subdistrict	Tenaga Kesejahteraan Sosial Kecamatan District Social Welfare Staff		Dunia Usaha Business world		
	Laki-laki Male	Perempuan Female	Kessos	Rehabsos	Parsosmas
(1)	(24)	(25)	(26)	(27)	(28)
Jatirejo	1	-	7	-	-
Gondang	1	-	-	-	-
Pacet	1	-	-	-	-
Trawas	-	1	1	-	1
Ngoro	-	1	-	-	-
Pungging	1	-	4	-	-
Kutorejo	1	-	-	-	-
Mojosari	-	1	2	-	2
Bangsals	-	1	4	-	-
Mojoanyar	-	1	-	-	-
Dlanggu	-	1	3	-	-
Puri	1	-	19	-	-
Trowulan	1	-	18	-	-
Sooko	-	1	-	-	-
Gedek	-	1	5	-	4
Kemlagi	-	1	-	-	-
Jetis	-	1	-	15	-
Dawar Blandong	-	1	-	-	7
<b>2022</b>	<b>7</b>	<b>11</b>	<b>63</b>	<b>15</b>	<b>14</b>
<b>2021</b>	<b>9</b>	<b>9</b>	<b>63</b>	<b>15</b>	<b>14</b>
<b>2020</b>	<b>11</b>	<b>20</b>	<b>69</b>	<b>14</b>	<b>11</b>
<b>2019</b>	<b>11</b>	<b>8</b>	<b>63</b>	<b>15</b>	<b>14</b>

Catatan/Note: <sup>1</sup>

Sumber/Source: Dinas Sosial Kabupaten Mojokerto/ Office of the Social Services of Mojokerto Regency

**Tabel 4.3.15** Jumlah Lembaga Panti Asuhan Yatim Piatu (PAY) Menurut Kecamatan di Kabupaten Mojokerto, 2019 - 2022  
**Number of Orphanage By Subdistrict in Mojokerto Regency, 2022**

Kecamatan Subdistrict	2019	2020	2021	2022
(1)	(2)	(3)	(4)	(5)
Jatirejo	2	2	3	3
Gondang	-	-	-	-
Pacet	3	3	3	3
Trawas	1	1	1	1
Ngoro	1	1	2	2
Pungging	2	2	3	3
Kutorejo	1	1	2	2
Mojosari	7	7	7	7
Bangsals	1	1	1	1
Mojoanyar	2	2	3	3
Dlanggu	1	1	1	1
Puri	2	2	2	2
Trowulan	2	2	2	2
Sooko	5	5	5	4
Gedek	2	2	3	3
Kemlagi	3	3	2	2
Jetis	-	-	1	1
Dawar Blandong	3	3	3	3
<b>Jumlah</b>	<b>38</b>	<b>38</b>	<b>44</b>	<b>43</b>

Catatan/Note: <sup>1</sup>

Sumber/Source: Dinas Sosial Kabupaten Mojokerto/ Office of the Social Services of Mojokerto Regency

**Tabel**  
**Table** 4.3.16**Jumlah Penghuni Lembaga Panti Asuhan Yatim Piatu (PAY) Menurut Kecamatan di Kabupaten Mojokerto, 2022**  
**Number of Hosts Orphanage By Subdistrict in Mojokerto Regency, 2022**

Kecamatan Subdistrict	Banyaknya Total	Penghuni/Penerima Hosts		Jumlah Total
		Laki-laki Male	Perempuan Female	
(1)	(2)	(3)	(4)	(5)
Jatirejo	3	191	161	352
Gondang	-	-	-	-
Pacet	3	81	78	159
Trawas	1	37	35	72
Ngoro	2	109	78	187
Pungging	3	179	203	382
Kutorejo	2	48	51	99
Mojosari	7	156	180	336
Bangsalsari	1	31	14	45
Mojoanyar	3	103	93	196
Dlanggu	1	11	17	28
Puri	2	70	62	132
Trowulan	2	64	58	122
Sooko	4	133	122	255
Gedek	3	130	117	247
Kemlagi	2	87	83	170
Jetis	1	15	25	40
Dawar Blandong	3	57	70	127
<b>2022</b>	<b>43</b>	<b>1 502</b>	<b>1 447</b>	<b>2 949</b>
<b>2021</b>	<b>44</b>	<b>1 524</b>	<b>1 517</b>	<b>3 041</b>

Catatan/Note: <sup>1</sup>

Sumber/Source: Dinas Sosial Kabupaten Mojokerto/ Office of the Social Services of Mojokerto Regency

**Tabel**  
**Table** 4.3.17

**Jumlah Kecelakaan Lalu Lintas, Kasus Kejahatan dan Penyelesaian Kasus Menurut Kepolisian Sektor di Kabupaten Mojokerto, 2022**  
**Number of Traffic Accidents, Reported Criminal Cases And Solved Cases by Subdistrict Police Office in Mojokerto Regency, 2022**

<b>Kepolisian Resort Subdistrict Police Office</b>	<b>Kecelakaan Lalu Lintas Traffic accident</b>	<b>Kasus Kejahatan Criminal Cases</b>	<b>Kasus Diselesaikan Solved Cases</b>
(1)	(2)	(3)	(4)
Polsek Jatirejo	20	24	24
Polsek Gondang	41	28	28
Polsek Pacet	45	26	25
Polsek Trawas	34	30	28
Polsek Ngoro	87	112	110
Polsek Pungging	82	46	44
Polsek Kutorejo	51	61	59
Polsek Mojosari	105	107	105
Polsek Bangsal	89	42	40
Polsek Mojoanyar	71	63	63
Polsek Dlanggu	68	28	28
Polsek Puri	73	46	46
Polsek Trowulan	80	38	35
Polsek Sooko	72	46	45
Polsek Gedeg	62	15	6
Polsek Kemplagi	38	13	6
Polsek Jetis	86	22	17
Polsek Dawarblandong	40	8	5
<b>Jumlah</b>	<b>1 144</b>	<b>755</b>	<b>714</b>

Lanjutan Tabel/*Continued Table* 4.3.17

Kepolisian Resort <i>Subdistrict Police Office</i>	Risiko Penduduk Terjadi Tindak Pidana per 100.000 Penduduk <i>Crime Rate per 100,000 Population</i>	Persentase Penyelesaian Tindak Pidana <i>Percentage of Crime Clearance</i>	Selang Waktu Terjadinya Tindak Pidana <i>Time Interval of Crime Occurance</i>
(1)	(5)	(6)	(7)
Polsek Jatirejo	2.64	100	365'00'00
Polsek Gondang	3.08	100	312'51'25
Polsek Pacet	2.86	96	336'55'23
Polsek Trawas	3.30	94	292'00'00
Polsek Ngoro	12.32	98	78'12'51
Polsek Pungging	5.06	96	190'26'05
Polsek Kutorejo	6.71	97	143'36'23
Polsek Mojosari	11.77	98	81'52'08
Polsek Bangsal	4.62	95	208'34'17
Polsek Mojoanyar	6.93	100	139'02'51
Polsek Dlanggu	3.08	100	312'51'25
Polsek Puri	5.06	100	190'26'05
Polsek Trowulan	4.18	92	230'31'34
Polsek Sooko	5.06	98	190'26'05
Polsek Gedeg	25	40	584'0'0
Polsek Kemlagi	21	46	674'51'0
Polsek Jetis	25	77	398'11'48
Polsek Dawarblandong	15	63	1 095'0'0
<b>Kabupaten Mojokerto</b>	<b>86</b>	<b>88</b>	

Catatan/*Note*:

1

Sumber/*Source*: Reskrim, Polres Kabupaten Mojokerto dan Polresta Kota Mojokerto/ *Crimes Research, State Police Office of Mojokerto Regency and State Police Office of Mojokerto Municipality*



**Tabel 4.3.18** Banyaknya Perkara yang Masuk dan Diputuskan Menurut Jenis Perkara di Kabupaten Mojokerto, 2022  
*Number of Cases Received and Sentenced by Kinds of Cases in Mojokerto Regency, 2022*

Jenis Perkara <i>Kind of Cases</i>	Sisa Tahun Lalu <i>Remaining Cases of Previous Year</i>	Kasus Baru <i>New Cases</i>	Diputus Tahun ini <i>Sentenced</i>	Sisa Tahun Ini <i>Remaining Cases</i>
(1)	(2)	(3)	(4)	(5)
01. Ijin Polygami	-	6	6	-
02. Pencegahan Perkawinan	-	-	-	-
03. Penolakan Perkawinan oleh PPN	-	-	-	-
04. Pembatalan Perkawinan	-	1	1	-
05. Kelalaian Kewajiban Suami / Isteri	-	-	-	-
06. Cerai Talak	3	695	689	9
07. Cerai Gugat	13	2 315	2 312	16
08. Harta Bersama	-	6	6	-
09. Penguasaan Anak / Hadhanah	-	20	20	-
10. Nafkah Anak Oleh Ibu	-	-	-	-
11. Hak Hak Bekas Isteri	-	-	-	-
12. Pengesahan Anak	-	-	-	-
13. Pencabutan Kekuasaan Orang Tua	-	-	-	-
14. Perwalian	-	69	68	1
15. Pencabutan Kekuasaan Wali	-	-	-	-
16. Penunjukan Orang Lain Sebagai Wali	-	-	-	-
17. Ganti Rugi Terhadap wali	-	-	-	-
18. Asal Usul Anak / Pengangkatan anak	-	47	47	-

Lanjutan Tabel/*Continued Table* 4.3.18

Jenis Perkara <i>Kind of Cases</i>	Sisa Tahun Lalu <i>Remaining Cases of Previous Year</i>	Kasus Baru <i>New Cases</i>	Diputus Tahun ini <i>Sentenced</i>	Sisa Tahun Ini <i>Remaining Cases</i>
(1)	(6)	(7)	(8)	(9)
19. Penolakan Kawin Campur	-	-	-	-
20. Isbat Nikah	-	32	32	-
21. Izin Kawin	-	-	-	-
22. Dispensasi Kawin	-	449	449	-
23. Wali Adhol	-	19	19	-
24. Kewarisan	-	20	17	3
25. Wasiat	-	-	-	-
26. Hibah	-	-	-	-
27. Wakaf	-	-	-	-
28. Lain Lain	-	-	-	-
29. Ekonomi Syariah	-	1	1	-
30. P3HP / Penetapan Ahli Waris	-	60	60	-
<b>2022</b>	<b>16</b>	<b>3 740</b>	<b>3 727</b>	<b>29</b>
<b>2021</b>	<b>42</b>	<b>3 377</b>	<b>3 361</b>	<b>16</b>
<b>2020</b>	<b>268</b>	<b>3 457</b>	<b>3 711</b>	<b>42</b>
<b>2019</b>	<b>363</b>	<b>3 231</b>	<b>3 469</b>	<b>125</b>
<b>2018</b>	<b>354</b>	<b>3 014</b>	<b>2 973</b>	<b>395</b>

Catatan/Note: <sup>1</sup>Sumber/Source: Pengadilan Agama Mojokerto/ *Religious Court of Mojokerto*

**Tabel 4.3.19** Banyaknya Perceraian yang Masuk dan yang Diputus Oleh Pengadilan Agama Mojokerto, 2022  
*The number of divorces that have entered and are terminated by the Mojokerto Religious Court, 2022*

Bulan Month	Sisa Bulan Lalu Remaining Cases of Previous Year	Kasus Baru New Cases	Diputus Bulan ini Sentenced	Sisa Bulan Ini Remaining Cases
(1)	(2)	(3)	(4)	(5)
Januari/January	16	399	208	207
Februari/February	207	280	295	192
Maret/March	192	319	356	155
April/April	155	206	240	121
Mei/May	121	331	266	186
Juni/June	186	393	414	165
Juli/July	165	286	329	122
Agustus/August	122	340	372	90
September/September	90	334	343	81
Oktober/October	81	317	327	71
Nopember/November	71	308	321	58
Desember/December	58	227	256	29
<b>2022</b>	<b>16</b>	<b>3 740</b>	<b>3 727</b>	<b>29</b>
<b>2021</b>	<b>31</b>	<b>3 101</b>	<b>3 117</b>	<b>15</b>
<b>2020</b>	<b>270</b>	<b>2 729</b>	<b>2 968</b>	<b>31</b>

Catatan/Note: <sup>1</sup>

Sumber/Source: Pengadilan Agama Mojokerto/ Religious Court of Mojokerto

**Tabel**  
**Table** 4.3.20

**Perkara Perdata Permohonan Yang Masuk dan Yang  
Diputus oleh Pengadilan Negeri Mojokerto, 2022**  
*Civil Cases to Request Received and Sentenced by Court of  
First Instance, 2022*

<b>Bulan Month</b>	<b>Sisa Bulan Lalu Remaining Cases of Previous Year</b>	<b>Kasus Baru New Cases</b>	<b>Diputus Bulan ini Sentenced</b>	<b>Sisa Bulan Ini Remaining Cases</b>	
(1)	(2)	(3)	(4)	(5)	
Januari/January	21	53	51	23	
Februari/February	23	49	34	38	
Maret/March	38	64	76	26	
April/April	26	30	45	11	
Mei/May	11	33	26	18	
Juni/June	18	59	51	26	
Juli/July	26	55	57	24	
Agustus/August	24	36	48	12	
September/September	12	34	32	14	
Oktober/October	14	22	29	7	
Nopember/November	7	24	21	10	
Desember/December	10	31	27	14	
<b>Jumlah / Total</b>					
	<b>2022</b>	<b>21</b>	<b>490</b>	<b>497</b>	<b>14</b>
	<b>2021</b>	<b>16</b>	<b>510</b>	<b>505</b>	<b>21</b>
	<b>2020</b>	<b>27</b>	<b>422</b>	<b>433</b>	<b>16</b>
	<b>2019</b>	<b>4</b>	<b>457</b>	<b>434</b>	<b>27</b>
	<b>2018</b>	<b>1 180</b>	<b>594</b>	<b>585</b>	<b>1 187</b>

Catatan/Note: <sup>1</sup>

Sumber/Source: Pengadilan Negeri Kabupaten Mojokerto/ Court of First Instance, Mojokerto Regency

**Tabel**  
**Table** 4.3.21**Perkara Perdata Gugatan Yang Masuk dan Yang Diputus  
oleh Pengadilan Negeri Mojokerto, 2022**  
*Civil Cases to Claim Received and Sentenced by Court of  
First Instance, 2022*

<b>Bulan</b> <i>Month</i>	<b>Sisa Bulan Lalu</b> <i>Remaining Cases of Previous Year</i>	<b>Kasus Baru</b> <i>New Cases</i>	<b>Diputus Bulan ini</b> <i>Sentenced</i>	<b>Sisa Bulan Ini</b> <i>Remaining Cases</i>	
(1)	(2)	(3)	(4)	(5)	
Januari/January	26	8	8	26	
Februari/February	26	5	6	25	
Maret/March	25	7	7	25	
April/April	25	5	7	23	
Mei/May	23	13	5	31	
Juni/June	31	5	7	29	
Juli/July	29	13	6	36	
Agustus/August	36	11	10	37	
September/September	37	14	8	43	
Oktober/October	43	6	16	33	
Nopember/November	33	5	9	29	
Desember/December	29	15	7	37	
<b>Jumlah</b>					
	<b>2022</b>	<b>26</b>	<b>107</b>	<b>96</b>	<b>37</b>
	<b>2021</b>	<b>50</b>	<b>76</b>	<b>100</b>	<b>26</b>
	<b>2020</b>	<b>45</b>	<b>116</b>	<b>112</b>	<b>49</b>
	<b>2019</b>	<b>44</b>	<b>113</b>	<b>112</b>	<b>45</b>
	<b>2018</b>	<b>27</b>	<b>110</b>	<b>93</b>	<b>44</b>

Catatan/Note: <sup>1</sup>

Sumber/Source: Pengadilan Negeri Kabupaten Mojokerto/ Court of First Instance, Mojokerto Regency

**Tabel**  
**Table** 4.3.22

**Perkara Pidana Biasa Yang Masuk dan Yang Diputus oleh  
Pengadilan Negeri Mojokerto, 2022**  
*Criminal Cases Received and Sentenced by Court of First  
Instance, 2022*

<b>Bulan Month</b>	<b>Sisa Bulan Lalu Remaining Cases of Previous Year</b>	<b>Kasus Baru New Cases</b>	<b>Diputus Bulan ini Sentenced</b>	<b>Sisa Bulan Ini Remaining Cases</b>	
(1)	(2)	(3)	(4)	(5)	
Januari/January	97	37	47	87	
Februari/February	87	17	36	68	
Maret/March	68	24	34	58	
April/April	58	31	33	56	
Mei/May	56	28	18	66	
Juni/June	66	62	33	95	
Juli/July	95	42	24	113	
Agustus/August	113	51	54	110	
September/September	110	54	44	120	
Oktober/October	120	55	60	115	
Nopember/November	115	40	68	87	
Desember/December	87	33	45	75	
<b>Jumlah/Total</b>	<b>2022</b>	<b>97</b>	<b>474</b>	<b>496</b>	<b>75</b>
	<b>2021</b>	<b>117</b>	<b>645</b>	<b>668</b>	<b>94</b>
	<b>2020</b>	<b>124</b>	<b>644</b>	<b>651</b>	<b>117</b>
	<b>2019</b>	<b>151</b>	<b>661</b>	<b>687</b>	<b>124</b>
	<b>2018</b>	<b>85</b>	<b>650</b>	<b>585</b>	<b>151</b>

Catatan/Note: <sup>1</sup>

Sumber/Source: Pengadilan Negeri Kabupaten Mojokerto/ Court of First Instance, Mojokerto Regency

**Tabel** 4.3.23 **Perkara Pidana Ringan Yang Masuk dan Yang Diputus oleh Pengadilan Negeri Mojokerto, 2022**  
**Light Criminal Cases Received and Sentenced by Court of First Instance, 2022**

<b>Bulan</b> <i>Month</i>	<b>Sisa Bulan Lalu</b> <i>Remaining Cases of Previous Year</i>	<b>Kasus Baru</b> <i>New Cases</i>	<b>Diputus Bulan ini</b> <i>Sentenced</i>	<b>Sisa Bulan Ini</b> <i>Remaining Cases</i>
(1)	(2)	(3)	(4)	(5)
Januari/January	-	17	17	-
Februari/February	-	12	12	-
Maret/March	-	9	9	-
April/April	-	1	1	-
Mei/May	-	-	-	-
Juni/June	-	-	-	-
Juli/July	-	1	1	-
Agustus/August	-	6	6	-
September/September	-	2	2	-
Oktober/October	-	1	1	-
Nopember/November	-	1	1	-
Desember/December	-	-	-	-
<b>Jumlah/Total</b>	<b>2022</b>	<b>-</b>	<b>50</b>	<b>-</b>
	<b>2021</b>	<b>-</b>	<b>1 598</b>	<b>-</b>
	<b>2020</b>	<b>-</b>	<b>1 343</b>	<b>-</b>
	<b>2019</b>	<b>-</b>	<b>561</b>	<b>-</b>
	<b>2018</b>	<b>-</b>	<b>429</b>	<b>-</b>

Catatan/Note: <sup>1</sup>

Sumber/Source: Pengadilan Negeri Kabupaten Mojokerto/ Court of First Instance, Mojokerto Regency

**Tabel**  
**Table** 4.3.24

**Perkara Pidana Pelanggaran Lalu Lintas Yang Masuk dan Yang Diputus Oleh Pengadilan Negeri Mojokerto, 2022**  
**Traffic Collision of Criminal Cases Received and Sentenced by Court of First Instance, 2022**

<b>Bulan</b> <b>Month</b>	<b>Sisa Bulan Lalu</b> <b>Remaining Cases of</b> <b>Previous Year</b>	<b>Kasus Baru</b> <b>New Cases</b>	<b>Diputus Bulan ini</b> <b>Sentenced</b>	<b>Sisa Bulan Ini</b> <b>Remaining Cases</b>
(1)	(2)	(3)	(4)	(5)
Januari/January	-	2 428	2 428	-
Februari/February	-	2 813	2 813	-
Maret/March	-	3 960	3 960	-
April/April	-	2 658	2 658	-
Mei/May	-	1 505	1 505	-
Juni/June	-	2 547	2 547	-
Juli/July	-	2 442	2 442	-
Agustus/August	-	3 065	3 065	-
September/September	-	1 167	1 167	-
Oktober/October	-	1 568	1 568	-
Nopember/November	-	458	458	-
Desember/December	-	543	543	-
<b>Jumlah/Total</b>				
2022	-	25 154	25 154	-
2021	-	20 528	20 528	-
2020	-	44 068	44 068	-
2019	-	59 288	59 288	-
2018	-	53 107	53 107	-

Catatan/Note: <sup>1</sup>

Sumber/Source: Pengadilan Negeri Kabupaten Mojokerto/ Court of First Instance, Mojokerto Regency



**Tabel 4.3.25** Banyaknya Perkara Menurut Jenis Dan Bulan di Kabupaten Mojokerto, 2022  
**Table** *Number of Cases by Type and Month in Mojokerto Regency, 2022*

Bulan Month	Pidana Umum General Crime	Pidana Khusus Special Crime	Perdata dan Tata Usaha Negara Civil and State Administration	
			Litigasi Litigation	Non Litigasi Non Litigation
(1)	(2)	(3)	(4)	(5)
Januari/January	32	-	-	-
Februari/February	11	1	-	22
Maret/March	32	-	-	63
April/April	25	-	-	49
Mei/May	41	-	-	12
Juni/June	34	-	-	18
Juli/July	24	-	-	15
Agustus/August	43	-	-	62
September/September	47	1	-	47
Oktober/October	31	-	-	20
Nopember/November	31	-	-	42
Desember/December	36	1	-	-
<b>Kabupaten Mojokerto</b>	<b>387</b>	<b>3</b>	<b>-</b>	<b>350</b>

Catatan/Note: <sup>1</sup>

Sumber/Source: Kejaksaan Negeri Kabupaten Mojokerto / District Prosecute Attorney of Mojokerto Regency

#### 4.4 KEMISKINAN POVERTY

**Tabel 4.4.1** Garis Kemiskinan, Jumlah, dan Persentase Penduduk Miskin di Kabupaten Mojokerto, 2015–2022  
*Poverty Line, Number, and Percentage of Poor People in Mojokerto Regency, 2015–2022*

Tahun Year	Garis Kemiskinan (rupiah/kapita/bulan) <i>Poverty Line</i> (rupiah/capita/month)	Jumlah Penduduk Miskin (ribu) <i>Number of Poor People</i> (thousand)	Persentase Penduduk Miskin (%) <i>Percentage of Poor</i> <i>People (%)</i>
(1)	(2)	(3)	(4)
2015	311 022	113,86	10,57
2016	330 940	115,38	10,61
2017	345 487	111,79	10,19
2018	370 610	111,55	10,08
2019	394 003	108,81	9,75
2020	406 043	118,8	10,57
2021	417 784	120,54	10,64
2022	445 608	120,54	9,71

Catatan/Note: <sup>1</sup>

Sumber/Source: BPS, Survei Sosial Ekonomi Nasional Maret/BPS-Statistics Indonesia, March National Socioeconomic Survey

**Tabel 4.4.2** Indeks Kedalaman Kemiskinan dan Indeks Keparahan Kemiskinan di Kabupaten Mojokerto, 2015–2022  
**Poverty Gap Index and Poverty Severity Index in Mojokerto Regency, 2015–2022**

Tahun Year	Indeks Kedalaman Kemiskinan Poverty Gap Index	Indeks Keparahan Kemiskinan Poverty Severity Index
(1)	(2)	(3)
2015	1,67	0,43
2016	1,53	0,35
2017	1,7	0,46
2018	1,81	0,48
2019	1,29	0,27
2020	1,95	0,51
2021	1,59	0,37
2022	1,37	0,29

Catatan/Note: <sup>1</sup>

Sumber/Source: BPS, Survei Sosial Ekonomi Nasional Maret/BPS-Statistics Indonesia, March National Socioeconomic Survey

*AGRICULTURE, FORESTRY,  
LIVESTOCK, AND FISHERY*



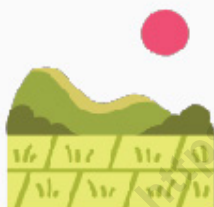
**LUAS PANEN SAYURAN & BUAH**

Pada tahun 2022 luas panen tanaman sayuran yang paling luas di Kabupaten Mojokerto yaitu luas panen cabe rawit sebesar 3.920 ha.



**PRODUKSI SAYURAN & BUAH**

produksi buah-buahan pada tahun 2022 paling banyak yaitu buah mangga sebesar 230.713 kuintal dan buah pisang sebesar 202.295 kuintal.



**LUAS LAHAN SAWAH**

Luas Lahan Sawah baik sawah irigasi maupun non-irigasi sebesar 36 378 ha



**POPULASI TERNAK**

Populasi Ternak Terbanyak di Kabupaten Mojokerto paling banyak yaitu sapi potong sebesar 39 662



**LUAS KAWASAN HUTAN**

Di kecamatan kemlagi luas Kawasan Hutan 264,8 ribu ha dan luas hutan produksi tetap 3776,39 ribu ha



**PRODUKSI TANAMAN BIOFARMAKA**

Total produksi tanaman biofarmaka di Kabupaten Mojokerto sebesar 4565757



**PENJELASAN TEKNIS**

1. Pengumpulan data Statistik Pertanian (SP) diselenggarakan oleh BPS Kabupaten Mojokerto bekerja sama dengan Dinas Pertanian Kabupaten Mojokerto.
2. Data pokok tanaman pangan yang dikumpulkan adalah luas panen dan produktivitas (hasil per hektar). Produksi tanaman pangan merupakan hasil perkalian antara luas panen dan produktivitas. Jenis data tanaman pangan yang dikumpulkan mencakup padi dan palawija (jagung, kedelai, kacang tanah, ubi kayu, dan ubi jalar). Pengumpulan data luas panen dilakukan setiap bulan oleh Mantri Pertanian/Kepala Cabang Dinas Kecamatan (KCD) dan dilaporkan dengan formulir Statistik Pertanian (SP). Pengumpulan data dilakukan dengan pendekatan area kecamatan di seluruh wilayah Kabupaten Mojokerto. Pengumpulan data luas panen di tingkat kecamatan tersebut didasarkan pada hasil pengumpulan data dari seluruh desa di kecamatan bersangkutan. Pengumpulan data produktivitas tanaman pangan dilakukan melalui Survei Ubinan dengan pendekatan rumah tangga menggunakan formulir SUB-S. Periode pengumpulan data dilakukan setiap subround (empat bulanan) dengan petugas

**TECHNICAL NOTES**

1. *Agriculture Survey is carried out by the Statistics Mojokerto Regency in cooperation with the Agriculture Service of Mojokerto Regency.*
2. *The main food crops data collected consists of harvested area and productivity (yield per hectare). Food crops production is generated by harvested area multiplied by productivity. Type of food crops data covers paddy and secondary food crops (maize, soybeans, peanuts, cassava, and sweet potatoes). The harvested area data is collected every month by the Agriculture Extension Workers (called KCD for Kepala Cabang Dinas) and reported in Agriculture Statistics Form (called SP for Statistik Pertanian). Data collection is conducted using sub district area approach in all sub district in Indonesia. Harvest area in each sub district is estimated based on the harvested area in each village in the sub district. Food crops productivity (yield per hectare) data are collected through the Crop Cutting Survey using SUB-S form based on household approach. The data collection is conducted in every subround (four monthly) with Sub District Statistics Coordinator (Called KSK for Koordinator Statistik Kecamatan) and KCD being the enumerator. The productivity data*

1. lapangan adalah Mantri Statistik (Koordinator Statistik Kecamatan/ KSK) dan KCD. Pengumpulan data produktivitas dilakukan melalui pengukuran langsung pada plot ubinan berukuran  $2\frac{1}{2}$  m x  $2\frac{1}{2}$  m. Pengumpulan data produktivitas dilakukan pada waktu panen petani.
  2. Pengumpulan data luas lahan sawah dilakukan setiap tahun oleh KCD dengan menggunakan formulir SP-Lahan. Data luas lahan sawah yang dilaporkan adalah kondisi akhir tahun yang berada di wilayah administrasi kecamatan mencakup lahan yang diusahakan oleh rumah tangga, perusahaan, pemerintah, dan lain-lain.
  3. Produksi padi mencakup padi sawah dan padi ladang. Data produksi padi dan palawija yang disajikan adalah dalam kualitas: gabah kering giling (padi), pipilan kering (jagung), biji kering (kedelai dan kacang tanah), dan umbi basah (ubi kayu dan ubi jalar).
  4. Tanaman buah-buahan adalah tanaman sumber vitamin, garam mineral, dan lain-lain yang dikonsumsi dari bagian tanaman yang berupa buah.
  5. Tanaman sayuran adalah tanaman sumber vitamin, garam mineral,
1. *collection is conducted by a direct measurement in  $2\frac{1}{2}$  m x  $2\frac{1}{2}$  m crop cutting plot. The productivity measurement is conducted at the time when farmers are harvesting their crops.*
  2. *Wetland area data is collected annually by KCD using the form called SP-Lahan. Wetland area reported is the condition at the end of the year, and covers wetland in districts administrative area, including the land cultivated by households, firms, governments, and others.*
  3. *The production of paddy covers the production of wetland paddy and dryland paddy. Production of paddy and secondary crops data are presented in the form of: dry unhusked rice (paddy), dry loose maize (maize), dry shells crops (soybeans and peanuts), and fresh roots (cassava and sweet potatoes).*
  4. *Fruit plants are plants which are the sources of vitamin, contained mineral salt, etc, consumed from the part of plant in the form of fruit..*
  5. *Vegetable plants are plants which are the sources of vitamin,*

dan lain-lain yang dikonsumsi dari bagian tanaman yang berupa daun, bunga, buah, dan umbinya.

*contained mineral salt, etc, consumed from the part of the plant in the form of leaf, flower, fruit, and root.*

6. Data perkebunan berasal dari Dinas Perkebunan dan Kehutanan Kabupaten Mojokerto. Bentuk produksi perkebunan adalah tebu, tembakau rakyat, kapas, kelapa, kopi, cengkeh, jambu mete, kapok randu, dan kakao.
  7. Data statistik perikanan dan peternakan merupakan data sekunder yang bersumber dari Dinas Peternakan dan Perikanan Kabupaten Mojokerto. Statistik peternakan dibedakan atas data ternak besar, ternak kecil, dan unggas. Statistik perikanan hanya perikanan darat saja.
  8. Berdasarkan Undang-Undang No. 41 Tahun 1999 tentang Kehutanan, kawasan hutan dibagi ke dalam kelompok Hutan Konservasi, Hutan Lindung, dan Hutan Produksi.
  9. Hutan konservasi adalah kawasan hutan dengan ciri khas tertentu, yang mempunyai fungsi pokok pengawetan keanekaragaman tumbuhan dan satwa serta ekosistemnya. Hutan konservasi terdiri dari suaka alam, hutan wisata, dan taman nasional.
  10. Hutan lindung adalah kawasan
6. *Data on estates are collected Crop Estates and Forestry Service of Mojokerto Regency. Production of estates crops are follows: suggar cane, tobacco, cotton, coconut, coffee, clove, cahew nut, kapok, and alpine galanga .*
  7. *Fishery and animal statistics are secondary data obtained from the Animal Husbandary and Fisher Service of Mojokerto Regency. Animal statistics are categorized big livestocks, small livestocks, and poultry. Fishery statistics only categorized inland fishery.*
  8. *In accordance to the Act on Forestry No. 41/1999, forest area is categorized as Conservation Forest, Protection Forest, and Production Forest.*
  9. *Conservation forest is a forest area having specific characteristic establishedfor thr purpose of conservation of animal and plant species as well as their ecosystem. Conservation forest is divided into reserve area, recreation forest, and national park.*
  10. *Protection forest is a forest area*



1. hutan yang mempunyai fungsi pokok sebagai perlindungan sistem penyangga kehidupan untuk mengatur tata air, mencegah banjir, mengendalikan erosi, mencegah intrusi air laut, dan memelihara kesuburan tanah.
  2. Hutan produksi adalah kawasan hutan yang mempunyai fungsi pokok memproduksi hasil hutan, Hutan produksi terdiri dari hutan produksi tetap, hutan produksi terbatas, dan hutan produksi yang dapat dikonversi.
1. *designated to serve life support system, maintain hydrological system, prevent of flood, erosion control, seawater intrusion, and maintain soil fertility.*
  2. *Production forest is a forest area designated mainly to promote sustainable forest production. Production forest is classified as permanent production forest, limited production forest, and convertible production forest.*

<https://mojokertokab.go.id>

**ULASAN**

Bab ini menyajikan data kegiatan pembangunan pada sektor Pertanian di Kabupaten Mojokerto. Data tersebut antara lain luas panen dan produksi tanaman sayuran, buah-buahan, sayur dan buah-buahan semusim, tanaman biofarmaka dan tanaman hias. Selain itu, disajikan data tanaman perkebunan.

Pengumpulan data Statistik Pertanian (SP) diselenggarakan oleh Badan Pusat Statistik Kabupaten Mojokerto bekerja sama dengan Dinas Pertanian.

Pada tahun 2022 luas panen tanaman sayuran yang paling luas di Kabupaten Mojokerto yaitu luas panen cabe rawit sebesar 3.920 ha. Luas ini meningkat sebesar 13,9 persen dibandingkan luas panen cabe rawit pada tahun 2021 yang sebesar 3.441 ha. Sementara itu, luas panen kangkung pada tahun 2022 sebesar 4.290 ha, mengalami penurunan dibandingkan tahun 2021 dengan luas 4.691 ha.

Sementara itu, produksi buah-buahan pada tahun 2022 paling banyak yaitu buah mangga sebesar 230.713 quintal dan buah pisang sebesar 202.295 quintal. Penyumbang produksi mangga terbesar yaitu dari Kecamatan jatirejo, sementara buah pisang paling banyak dihasilkan di Kecamatan Dawar Blandong.

**DESCRIPTION**

*This chapter presents data on development activities of Agricultural sector in Mojokerto Regency. The data include harvested area and production of vegetables, fruits, medicinal plants and ornamental plantst. Besides, in this chapter there are data about production of estate crops.*

*Agricultural Survey is carried out by the BPS-Statistics Indonesia of Mojokerto Regency in cooperation with the Agriculture office.*

*In 2022, the largest vegetables harvested area in Mojokerto Regency is chilli which is 3.920 ha. This harvestedi increased area is by 13,9 percent compared to 2021 which is 3.441 ha. Besides, water spinach harvested area in 2022 is 4.290 ha, it is decreased compared 2021 which is 4.691 ha.*

*The highest production of fruits in 2022 is mango which is 230.713 quintal and Banana 202.295 quintal. The biggest contributor of mango production in Mojokerto is Jatirejo Subdistrict, beside the biggest contributor of Banana is Dawar Blandong Subdistrict.*

Tanaman biofarmaka memiliki banyak manfaat, antara lain untuk menghangatkan badan, sebagai obat tradisional, dan bahan kosmetik. Produksi tanaman biofarmaka yang terbesar yaitu kunyit 1.815.146 kg, serai 1.626.151 kg, dan lengkuas 519.249 kg. Produksi kunyit, serai dan lengkuas mengalami peningkatan jika dibandingkan tahun 2021. Kecamatan penghasil kunyit terbesar adalah Kecamatan Dawarblandong, sementara serai paling banyak dihasilkan di Kecamatan trawas dan lengkuas dihasilkan di kecamatan Pacet.

Untuk tanaman hias, produksi terbesar di Kabupaten Mojokerto pada tahun 2022 yaitu anthurium bunga sebesar 462.475 tangkai dan heliconia 519.249 tangkai.

Produksi tanaman perkebunan terbesar yaitu tebu yang terdapat hampir di seluruh kecamatan di Kabupaten Mojokerto, sementara tembakau terdapat di Kecamatan Gedek, Kemlagi, dan Jetis.

*Medicinal plants have many advantages, that is warm up body, as traditional medicine and ingredient of cosmetics. The biggest production of medicinal plants in Mojokerto Regency is turmeric 1.815.146 kg, lemongrass 1.626.151 kg and galanga 519.249 kg. The production of turmeric, ginger, and galanga are increased compared 2021. The largest area which product turmeric is Dawarblandong Subditrict , lemongrass is most produced in Trawas Subdistrict and galanga is most produced in Pacet Subdistrict*

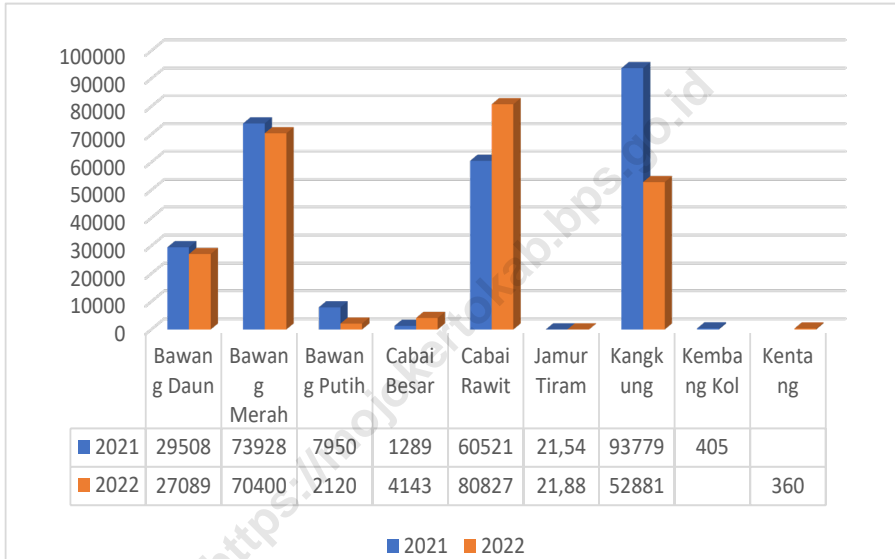
*The biggest production of ornamental plants in Mojokerto Regency 2022 is which is flamingo lily flower 462.475 stalks and heliconia which is 519.249 stalks.*

*Beside, the biggest production of estate crops is sugar cane which spread in almost all districts in Mojokerto Regency. Tobacco is produced in Gedek Subdistrict, Kemlagi, and Jetis.*

**Gambar** 5.1  
**Figures**

**Produksi Tanaman Sayuran Menurut Kecamatan dan Jenis Tanaman di Kabupaten Mojokerto (kuintal), 2021 dan 2022**

*Production of Vegetables by Subdistrict and Kind of Plant in Mojokerto Regency (quintal), 2021 and 2022*

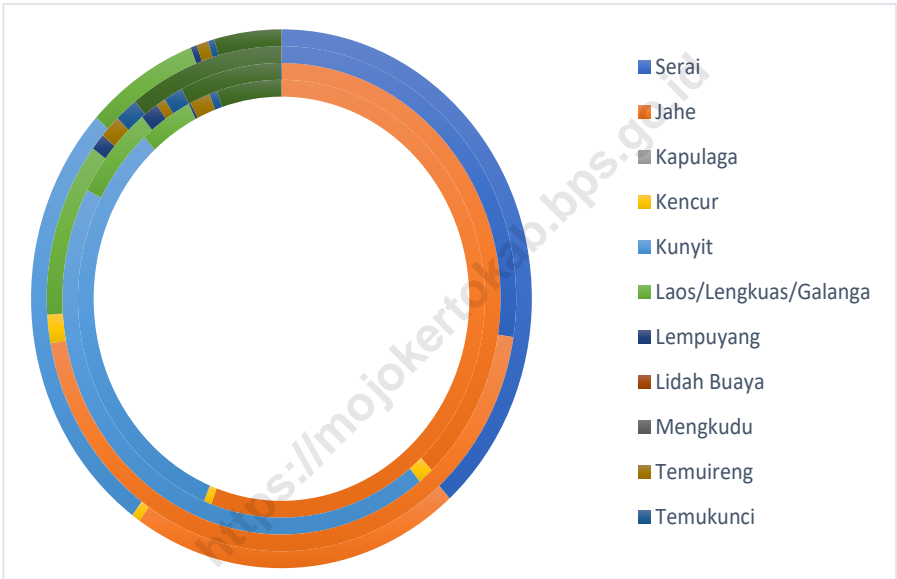


Catatan/Note:

Sumber/Source: BPS, Statistik Pertanian Hortikultura SPH-SBS/BPS-Statistics Indonesia, Agricultural Statistic for Horticulture SPH-SBS

**Gambar** 5.2  
**Figures**

**Luas Panen Tanaman Biofarmaka Menurut Jenis Tanaman (m<sup>2</sup>), 2019–2022**  
**Harvested Area of Medicinal Plants by Kind of Plant (m<sup>2</sup>), 2019–2022**



Catatan/Note:

Sumber/Source: BPS, Statistik Pertanian Hortikultura SPH-SBS/BPS-Statistics Indonesia, Agricultural Statistic for Horticulture SPH-SBS

## 5.1 HORTIKULTURA

### HORTICULTURE

**Tabel** 5.1.1 **Luas Panen Tanaman Sayuran Menurut Kecamatan dan Jenis Tanaman di Kabupaten Mojokerto (ha), 2021 dan 2022**  
**Harvested Area of Vegetables by Subdistrict and Kind of Plant (ha) in Mojokerto Regency, 2021 and 2022**

Kecamatan Subdistrict	Bawang Merah/Shallots		Cabai Besar/TW/Teropong Chili/Big Chili	
	2021	2022	2021	2022
(1)	(2)	(3)	(4)	(5)
01 Jatirejo	-	-	1	3
02 Gondang	-	-	16	16
03 Pacet	403	455	4	16
04 Trawas	-	-	6	3
05 Ngoro	8	-	-	-
06 Pungging	-	-	1	2
07 Kutorejo	3	1	1	-
08 Mojosari	-	-	-	-
09 Bangsal	-	-	-	-
10 Mojoanyar	-	-	-	-
11 Dlanggu	-	-	1	-
12 Puri	-	-	1	-
13 Trowulan	12	11	-	-
14 Sooko	-	-	-	-
15 Gedeg	1	-	-	-
16 Kemlagi	-	-	-	-
17 Jetis	-	-	-	-
18 Dawarblandong	-	-	-	-
<b>Kabupaten Mojokerto</b>	<b>427</b>	<b>467</b>	<b>31</b>	<b>40</b>

Lanjutan Tabel/Continued Table 5.1.1

Kecamatan Subdistrict	Cabai Keriting Curly Chili		Cabai Rawit Chili/Cayenne Pepper	
	2021	2022 <sup>x</sup>	2021	2022 <sup>x</sup>
(1)	(6)	(7)	(8)	(9)
01 Jatirejo	-	-	1	4
02 Gondang	-	-	-	-
03 Pacet	-	-	41	84
04 Trawas	-	-	22	24
05 Ngoro	-	-	27	27
06 Pungging	-	-	27	14
07 Kutorejo	-	-	-	-
08 Mojosari	-	-	-	-
09 Bangsal	-	-	-	-
10 Mojoanyar	-	-	-	-
11 Dlanggu	-	-	1	-
12 Puri	-	-	-	-
13 Trowulan	-	-	-	-
14 Sooko	-	-	-	-
15 Gedeg	-	-	-	-
16 Kemlagi	-	-	-	-
17 Jetis	-	-	631	1 022
18 Dawarblandong	-	-	2 691	2 745
<b>Kabupaten Mojokerto</b>	<b>-</b>	<b>-</b>	<b>3 441</b>	<b>3 920</b>

Lanjutan Tabel/*Continued Table 5.1.1*

Kecamatan Subdistrict	Kentang/Potato		Kubis/Cabbage		Tomat/Tomato	
	2021	2022	2021	2022	2021	2022
(1)	(10)	(11)	(12)	(13)	(14)	(15)
01 Jatirejo	-	-	-	-	-	1
02 Gondang	-	-	-	-	15	18
03 Pacet	-	3	10	-	30	92
04 Trawas	-	-	-	-	2	4
05 Ngoro	-	-	-	-	-	-
06 Pungging	-	-	-	-	-	-
07 Kutorejo	-	-	-	-	-	-
08 Mojosari	-	-	-	-	-	-
09 Bangsal	-	-	-	-	-	-
10 Mojoanyar	-	-	-	-	-	-
11 Dlanggu	-	-	-	-	-	-
12 Puri	-	-	-	-	-	-
13 Trowulan	-	-	-	-	1	-
14 Sooko	-	-	-	-	-	-
15 Gedeg	-	-	-	-	-	-
16 Kemlagi	-	-	-	-	-	-
17 Jetis	-	-	-	-	-	-
18 Dawarblandong	-	-	-	-	-	-
<b>Kabupaten Mojokerto</b>	<b>-</b>	<b>3</b>	<b>10</b>	<b>-</b>	<b>48</b>	<b>115</b>



Lanjutan Tabel/Continued Table 5.1.1

Kecamatan Subdistrict	Bawang Putih/Garlic		Kangkung/Water Spinach	
	2021	2022	2021	2022
(1)	(16)	(17)	(18)	(19)
01 Jatirejo	-	-	-	-
02 Gondang	-	-	-	-
03 Pacet	60	25	-	-
04 Trawas	-	-	-	-
05 Ngoro	-	-	-	-
06 Pungging	-	-	-	-
07 Kutorejo	-	-	1	-
08 Mojosari	-	-	-	-
09 Bangsal	-	-	1	-
10 Mojoanyar	-	-	-	-
11 Dlanggu	-	-	-	-
12 Puri	-	-	-	-
13 Trowulan	-	-	-	-
14 Sooko	-	-	-	-
15 Gedeg	-	-	27	-
16 Kemplagi	-	-	630	200
17 Jetis	-	-	1 119	440
18 Dawarblandong	-	-	2 913	3 650
<b>Kabupaten Mojokerto</b>	<b>60</b>	<b>25</b>	<b>4 691</b>	<b>4 290</b>

Lanjutan Tabel/*Continued Table* 5.1.1

Kecamatan Subdistrict	Petsai <i>Chinese Cabbage</i>		Bawang Daun/ <i>Scallion</i>		Terung/ <i>Eggplant</i>	
	2021	2022	2021	2022	2021	2022
(1)	(20)	(21)	(22)	(23)	(24)	(25)
01 Jatirejo	-	-	-	-	-	-
02 Gondang	-	-	28	24	-	-
03 Pacet	51	50	132	177	-	-
04 Trawas	23	23	12	12	-	-
05 Ngoro	-	-	-	-	-	-
06 Pungging	-	-	-	-	5	4
07 Kutorejo	-	-	2	-	-	-
08 Mojosari	-	-	-	-	-	-
09 Bangsal	-	-	-	-	-	-
10 Mojoanyar	-	-	-	-	-	-
11 Dlanggu	-	-	-	-	-	-
12 Puri	-	-	-	-	-	-
13 Trowulan	-	-	-	-	-	-
14 Sooko	-	-	-	-	-	-
15 Gedeg	-	1	-	-	1	-
16 Kemlagi	-	-	-	-	-	-
17 Jetis	-	-	-	-	-	-
18 Dawarblandong	-	-	-	-	22	29
<b>Kabupaten Mojokerto</b>	<b>74</b>	<b>74</b>	<b>174</b>	<b>213</b>	<b>28</b>	<b>33</b>

Lanjutan Tabel/*Continued Table 5.1.1*

Kecamatan Subdistrict	Wortel Carrot		Jamur Tiram / King Oyster Mushrooms	
	2021	2022	2021	2022
(1)	(20)	(21)	(22)	(23)
01 Jatirejo	-	-	-	-
02 Gondang	-	-	-	-
03 Pacet	16	50	0,5	0,52
04 Trawas	-	23	0,56	0,44
05 Ngoro	-	-	-	-
06 Pungging	-	-	-	-
07 Kutorejo	-	-	0,02	0,15
08 Mojosari	-	-	-	-
09 Bangsal	-	-	-	-
10 Mojoanyar	-	-	0,01	0,01
11 Dlanggu	-	-	-	-
12 Puri	-	-	-	-
13 Trowulan	-	-	-	-
14 Sooko	-	-	-	-
15 Gedeg	-	1	0,72	0,78
16 Kemlagi	-	-	-	-
17 Jetis	-	-	0,2	0,20
18 Dawarblandong	-	-	-	-
<b>Kabupaten Mojokerto</b>	<b>16</b>	<b>74</b>	<b>2,02</b>	<b>2,09</b>

Lanjutan Tabel/*Continued Table 5.1.1*

Kecamatan Subdistrict	Melon/ Melon		Semangka/ Water Melon	
	2021	2022	2021	2022
(1)	(20)	(21)	(22)	(23)
01 Jatirejo	-	3	-	-
02 Gondang	-	-	-	-
03 Pacet	-	-	-	-
04 Trawas	-	-	-	-
05 Ngoro	-	-	-	-
06 Pungging	8	34	-	-
07 Kutorejo	-	-	1	-
08 Mojosari	-	-	-	-
09 Bangsal	-	-	-	-
10 Mojoanyar	6	-	-	-
11 Dlanggu	-	-	-	-
12 Puri	-	-	-	-
13 Trowulan	-	-	-	-
14 Sooko	-	-	-	-
15 Gedeg	-	-	-	-
16 Kemlagi	-	-	-	-
17 Jetis	-	-	-	1
18 Dawarblandong	-	-	-	-
<b>Kabupaten Mojokerto</b>	<b>14</b>	<b>37</b>	<b>1</b>	<b>1</b>

Catatan/*Note:*Sumber/*Source:* BPS, Statistik Pertanian Hortikultura SPH-SBS/BPS-Statistics Indonesia, Agricultural Statistic for Horticulture SPH-SBS

**Tabel**  
**Table** 5.1.2

**Produksi Tanaman Sayuran Menurut Kecamatan dan Jenis Tanaman di Kabupaten Mojokerto (kuintal), 2021 dan 2022**  
**Production of Vegetables by Subdistrict and Kind of Plant in Mojokerto Regency (quintal), 2021 dan 2022**

Kecamatan Subdistrict	Bawang Merah/Shallots		Cabai Besar/TW/Teropong Chili/Big Chili	
	2021	2022	2021	2022
(1)	(2)	(3)	(4)	(5)
01 Jatirejo	-	-	14	217
02 Gondang	-	-	353	670
03 Pacet	71 390	68 510	690	3 006
04 Trawas	-	-	118	199
05 Ngoro	553	-	-	-
06 Pungging	-	-	12	51
07 Kutorejo	420	140	39	-
08 Mojosari	-	-	-	-
09 Bangsal	-	-	-	-
10 Mojoanyar	-	-	-	-
11 Dlanggu	-	-	28	-
12 Puri	-	-	35	-
13 Trowulan	1 550	1 750	-	-
14 Sooko	-	-	-	-
15 Gedeg	15	-	-	-
16 Kemlagi	-	-	-	-
17 Jetis	-	-	-	-
18 Dawarblandong	-	-	-	-
<b>Kabupaten Mojokerto</b>	<b>73 928</b>	<b>70 400</b>	<b>1 289</b>	<b>4 143</b>

Lanjutan Tabel/Continued Table 5.1.2

Kecamatan Subdistrict	Cabai Keriting Curly Chili		Cabai Rawit Chili/Cayenne Pepper	
	2021	2022 <sup>x</sup>	2021	2022 <sup>x</sup>
(1)	(6)	(7)	(8)	(9)
01 Jatirejo	-	-	15	192
02 Gondang	-	-	-	-
03 Pacet	-	-	8 200	3 825
04 Trawas	-	-	322	330
05 Ngoro	-	-	406	381
06 Pungging	-	-	494	304
07 Kutorejo	-	-	-	-
08 Mojosari	-	-	-	-
09 Bangsal	-	-	-	-
10 Mojoanyar	-	-	-	-
11 Dlanggu	-	-	25	-
12 Puri	-	-	-	-
13 Trowulan	-	-	-	-
14 Sooko	-	-	-	-
15 Gedeg	-	-	-	-
16 Kemlagi	-	-	-	-
17 Jetis	-	-	11 989	15 336
18 Dawarblandong	-	-	39 070	60 459
<b>Kabupaten Mojokerto</b>	-	-	<b>60 521</b>	<b>80 827</b>

Lanjutan Tabel/*Continued Table 5.1.2*

Kecamatan Subdistrict	Kentang/Potato		Kubis/Cabbage		Tomat/Tomato	
	2021	2022	2021	2022	2021	2022
(1)	(10)	(11)	(12)	(13)	(14)	(15)
01 Jatirejo	-	-	-	-	-	44
02 Gondang	-	-	-	-	1 018	928
03 Pacet	-	360	3 000	6 020	9 610	40 600
04 Trawas	-	-	-	-	107	342
05 Ngoro	-	-	-	-	-	-
06 Pungging	-	-	-	-	-	-
07 Kutorejo	-	-	-	-	-	-
08 Mojosari	-	-	-	-	-	-
09 Bangsal	-	-	-	-	-	-
10 Mojoanyar	-	-	-	-	-	-
11 Dlanggu	-	-	-	-	-	-
12 Puri	-	-	-	-	-	-
13 Trowulan	-	-	-	-	10	-
14 Sooko	-	-	-	-	-	-
15 Gedeg	-	-	-	-	-	-
16 Kemlagi	-	-	-	-	-	-
17 Jetis	-	-	-	-	-	-
18 Dawarblandong	-	-	-	-	-	-
<b>Kabupaten Mojokerto</b>	<b>-</b>	<b>360</b>	<b>3 000</b>	<b>6 020</b>	<b>10 745</b>	<b>41 914</b>

Lanjutan Tabel/Continued Table 5.1.2

Kecamatan Subdistrict	Bawang Putih/Garlic		Kangkung/Water Spinach	
	2021	2022	2021	2022
(1)	(16)	(17)	(18)	(19)
01 Jatirejo	-	-	-	-
02 Gondang	-	-	-	-
03 Pacet	7 950	2 120	-	-
04 Trawas	-	-	-	-
05 Ngoro	-	-	-	-
06 Pungging	-	-	-	-
07 Kutorejo	-	-	4	-
08 Mojosari	-	-	-	-
09 Bangsal	-	-	101	-
10 Mojoanyar	-	-	-	-
11 Dlanggu	-	-	-	-
12 Puri	-	-	-	-
13 Trowulan	-	-	-	-
14 Sooko	-	-	-	-
15 Gedeg	-	-	459	-
16 Kemlagi	-	-	9 665	3 000
17 Jetis	-	-	17 665	2 811
18 Dawarblandong	-	-	65 885	47 070
<b>Kabupaten Mojokerto</b>	<b>7 950</b>	<b>2 120</b>	<b>93 779</b>	<b>52 881</b>



Lanjutan Tabel/*Continued Table 5.1.2*

Kecamatan Subdistrict	Petsai Chinese Cabbage		Bawang Daun/Scallion		Terung/Eggplant	
	2021	2022	2021	2022	2021	2022
(1)	(20)	(21)	(22)	(23)	(24)	(25)
01 Jatirejo	-	-	-	-	-	-
02 Gondang	-	-	1 454	1 649	-	-
03 Pacet	8 900	11 746	26 922	24 440	-	-
04 Trawas	1 650	1 865	892	950	-	-
05 Ngoro	-	-	-	-	-	-
06 Pungging	-	-	-	-	89	81
07 Kutorejo	-	-	240	-	-	-
08 Mojosari	-	-	-	-	-	-
09 Bangsal	-	-	-	-	-	-
10 Mojoanyar	-	-	-	-	-	-
11 Dlanggu	-	-	-	-	-	-
12 Puri	-	-	-	-	-	-
13 Trowulan	-	-	-	-	-	-
14 Sooko	-	-	-	-	-	-
15 Gedeg	-	20	-	-	20	-
16 Kemlagi	-	-	-	-	-	-
17 Jetis	-	-	-	-	-	-
18 Dawarblandong	-	-	-	-	625	516
<b>Kabupaten Mojokerto</b>	<b>10 550</b>	<b>13 631</b>	<b>29 508</b>	<b>27 039</b>	<b>734</b>	<b>597</b>

Lanjutan Tabel/*Continued Table 5.1.2*

Kecamatan Subdistrict	Wortel Carrot		Jamur Tiram / King Oyster Mushrooms	
	2021	2022	2021	2022
(1)	(20)	(21)	(22)	(23)
01 Jatirejo	-	-	-	-
02 Gondang	-	-	-	-
03 Pacet	3 950	3 050	7,56	6,5
04 Trawas	-	-	6,1	7,21
05 Ngoro	-	-	-	-
06 Pungging	-	-	-	-
07 Kutorejo	-	-	0,19	3,5
08 Mojosari	-	-	-	-
09 Bangsal	-	-	-	-
10 Mojoanyar	-	-	1,6	0,57
11 Dlanggu	-	-	-	-
12 Puri	-	-	-	-
13 Trowulan	-	-	-	-
14 Sooko	-	-	-	-
15 Gedeg	-	-	1,42	1,56
16 Kemlagi	-	-	-	-
17 Jetis	-	-	4,67	2,55
18 Dawarblandong	-	-	-	-
<b>Kabupaten Mojokerto</b>	<b>3 950</b>	<b>3 050</b>	<b>21,54</b>	<b>21,88</b>

Lanjutan Tabel/*Continued Table 5.1.2*

Kecamatan Subdistrict	Melon/ Melon		Semangka/ Water Melon	
	2021	2022	2021	2022
(1)	(20)	(21)	(22)	(23)
01 Jatirejo	-	61	-	-
02 Gondang	-	-	-	-
03 Pacet	-	-	-	-
04 Trawas	-	-	-	-
05 Ngoro	-	-	-	-
06 Pungging	540	2 225	-	-
07 Kutorejo	-	-	467	-
08 Mojosari	-	-	-	-
09 Bangsal	-	-	-	-
10 Mojoanyar	85	1	35	-
11 Dlanggu	-	-	-	-
12 Puri	-	-	-	-
13 Trowulan	-	-	-	-
14 Sooko	-	-	-	-
15 Gedeg	-	-	-	-
16 Kemlagi	-	-	-	-
17 Jetis	-	-	-	2
18 Dawarblandong	-	-	-	-
<b>Kabupaten Mojokerto</b>	<b>625</b>	<b>2 287</b>	<b>502</b>	<b>2</b>

Catatan/Note:

Sumber/Source: BPS, Statistik Pertanian Hortikultura SPH-SBS/BPS-Statistics Indonesia, Agricultural Statistic for Horticulture SPH-SBS

**Tabel**  
**Table** 5.1.3

**Luas Panen Tanaman Sayuran dan Buah-buahan Semusim Menurut Jenis Tanaman di Kabupaten Mojokerto (ha), 2019–2022**

*Harvested Area of Seasonal Vegetables and Fruits by Kind of Plant in Mojokerto Regency (ha), 2019–2022*

Jenis Tanaman Kind of Plants	2019	2020	2021	2022
(1)	(2)	(3)	(4)	(5)
<b>Sayuran/Vegetables:</b>				
Bawang Daun/Scallion	86	148	174	213
Bawang Merah/Shallots	327	401	427	467
Bawang Putih/Garlic	10	109	60	25
Bayam/Spinach	-	3	-	-
Buncis/String Bean	-	-	-	-
Cabai Besar/TW/Teropong/Chili/Big Chili	15	19	31	40
Cabai Keriting/Curly Chili	-	-	-	-
Cabai Rawit/Chili/Cayenne Pepper	3 479	3 461	3 441	3 920
Jamur Tiram/Mushrooms	12 412	15 237	...	...
Jamur Merang/Mushrooms	-	-	-	-
Jamur Lainnya/Mushrooms	-	-	-	-
Kacang Merah/Red Beans	-	2	-	-
Kacang Panjang/Long Beans	-	1	-	-
Kangkung/Water Spinach	1 044	2 433	4 691	4 290
Kembang Kol/Cauliflower	-	4	7	-
Kentang/Potato	-	-	-	3

Lanjutan Tabel/*Continued Table* 5.1.3

Jenis Tanaman <i>Kind of Plants</i>	2019	2020	2021	2022
(1)	(2)	(3)	(4)	(5)
Ketimun	-	-	-	-
Kubis	6	6	10	29
Labu Siam	-	-	-	-
Lobak	-	-	-	-
Petsai/Sawi	55	67	74	74
Terung	67	47	28	33
Tomat	57	46	48	115
Wortel	2	2	16	17
<b>Buah–buahan/Fruits:</b>				
Blewah/ <i>Blewah</i>	33	4	-	-
Melon/ <i>Melon</i>	-	-	14	37
Semangka/ <i>Watermelon</i>	36	2	1	1
<b>Kabupaten Mojokerto</b>	<b>17 629</b>	<b>21 992</b>	<b>9 022</b>	<b>9 264</b>

Catatan/*Note:*

Sumber/*Source:* BPS, Statistik Pertanian Hortikultura SPH-SBS/*BPS-Statistics Indonesia, Agricultural Statistic for Horticulture SPH-SBS*

**Tabel**  
**Table** 5.1.4**Produksi Tanaman Sayuran dan Buah-buahan Semusim Menurut Jenis Tanaman di Kabupaten Mojokerto (kuintal), 2019–2022**  
*Production of Seasonal Vegetables and Fruits by Kind of Plant in Mojokerto Regency (quintal), 2019–2022*

Jenis Tanaman Kind of Plants	2019	2020	2021	2022
(1)	(2)	(3)	(4)	(5)
<b>Sayuran/Vegetables:</b>				
Bawang Daun/ <i>Scallion</i>	1 0 668	17 033	29 508	27 039
Bawang Merah/ <i>Shallots</i>	48 625	63 786	73 928	70 400
Bawang Putih/ <i>Garlic</i>	1 397	11 255	7 950	2 120
Bayam/ <i>Spinach</i>	-	15	-	-
Buncis/ <i>String Bean</i>	-	-	-	-
Cabai Besar/TW/Teropong/ <i>Chili/Big Chili</i>	618	1 219	1 289	4 143
Cabai Keriting/ <i>Curly Chili</i>	-	-	-	-
Cabai Rawit/ <i>Chili/Cayenne Pepper</i>	58 702	58 068	60 521	80 827
Jamur Tiram/ <i>Mushrooms</i>	...	...	21,54	21,88
Jamur Merang/ <i>Mushrooms</i>	-	-	-	-
Jamur Lainnya/ <i>Mushrooms</i>	-	-	-	-
Kacang Merah/ <i>Red Beans</i>	-	36	-	-
Kacang Panjang/ <i>Long Beans</i>	-	2	-	-
Kangkung/ <i>Water Spinach</i>	12 623	35 418	93 779	52 881
Kembang Kol/ <i>Cauliflower</i>	-	434	405	-
Kentang/ <i>Potato</i>	-	-	-	360

Lanjutan Tabel/*Continued Table 5.1.4*

<b>Jenis Tanaman</b> <i>Kind of Plants</i>	<b>2019</b>	<b>2020</b>	<b>2021</b>	<b>2022</b>
(1)	(2)	(3)	(4)	(5)
Ketimun	-	-	-	-
Kubis	1800	1800	3000	6 020
Labu Siam	-	-	-	-
Lobak	-	-	-	-
Petsai/Sawi	7 055	7 991	10 550	13 631
Terung	3 008	11 927	734	597
Tomat	22 684	8 953	10 745	41 914
Wortel	400	300	3 950	3 050
<b>Buah–buahan/Fruits:</b>				
Blewah/Blewah	2 316	7	-	-
Melon/Melon	-	20	625	2 287
Semangka/Watermelon	3 431	99	502	2
<b>Kabupaten Mojokerto</b>	<b>173 327</b>	<b>218 363</b>	<b>297 486</b>	<b>305 271</b>

Catatan/Note:

Sumber/Source: BPS, Statistik Pertanian Hortikultura SPH-SBS/BPS-Statistics Indonesia, Agricultural Statistic for Horticulture SPH-SBS

**Tabel**  
**Table** 5.1.5

**Luas Panen Tanaman Biofarmaka Menurut Kecamatan dan Jenis Tanaman di Kabupaten Mojokerto (m<sup>2</sup>), 2021 dan 2022**  
**Harvested Area of Medicinal Plants by Subdistrict and Kind of Plant in Mojokerto Regency (m<sup>2</sup>), 2021 and 2022**

Kecamatan Subdistrict	Jahe/Ginger		Laos/Lengkuas/Galanga		Kencur/East Indian Galangal	
	2021	2022	2021	2022	2021	2022
(1)	(2)	(3)	(4)	(5)	(6)	(7)
01 Jatirejo	22	220	-	120	-	-
02 Gondang	30 000	20 000	24 000	26 000	5 500	6 000
03 Pacet	20 500	30 000	21 000	70 000	500	500
04 Trawas	150 000	210 000	4 500	4 500	1 800	1 200
05 Ngoro	12 500	20 000	-	-	-	-
06 Pungging	-	-	702	-	-	-
07 Kutorejo	600	16 400	700	500	150	50
08 Mojosari	510	500	2 130	800	375	90
09 Bangsal	-	-	-	-	-	-
10 Mojoanyar	10	12	16	10	8	9
11 Dlanggu	-	-	-	-	-	-
12 Puri	-	-	-	-	-	-
13 Trowulan	25	5	40	48	-	-
14 Sooko	250	200	400	100	330	100
15 Gedeg	-	-	-	500	-	-
16 Kemlagi	-	-	-	-	-	-
17 Jetis	150	-	-	-	-	-
18 Dawarblandong	48	48	-	-	86	86
<b>Kabupaten Mojokerto</b>	<b>214 615</b>	<b>297 385</b>	<b>53 488</b>	<b>102 578</b>	<b>8 749</b>	<b>8 035</b>



Lanjutan Tabel/Continued Table 5.1.5

Kecamatan Subdistrict	Kunyit/Turmeric		Lempuyang/Zingiber Aromaticum		Temuireng/Black Turmeric	
	2021	2022	2021	2022	2021	2022
(1)	(8)	(9)	(10)	(11)	(12)	(13)
01 Jatirejo	40	163	-	-	-	-
02 Gondang	21 000	16 000	5 000	5 500	5 000	8 500
03 Pacet	35 000	60 000	-	-	-	-
04 Trawas	80 000	65 000	-	-	-	-
05 Ngoro	15 000	20 000	-	-	-	-
06 Pungging	-	-	-	-	-	-
07 Kutorejo	500	200	50	-	-	-
08 Mojosari	500	400	-	-	-	-
09 Bangsal	-	-	-	-	-	-
10 Mojoanyar	11	10	4	2	5	6
11 Dlanggu	-	-	-	-	-	-
12 Puri	-	-	-	-	-	-
13 Trowulan	57	42	13	9	-	-
14 Sooko	400	610	50	120	-	-
15 Gedeg	-	-	-	-	-	-
16 Kemlagi	-	-	-	-	-	-
17 Jetis	950	800	-	-	-	-
18 Dawarblandong	173 000	208 000	-	-	2 100	2 100
<b>Kabupaten Mojokerto</b>	<b>326 458</b>	<b>371 225</b>	<b>5 117</b>	<b>5 631</b>	<b>7 105</b>	<b>10 606</b>

Lanjutan Tabel/*Continued Table* 5.1.5

Kecamatan Subdistrict	Temukunci/ <i>Chinese Keys</i>		Temulawak/ <i>Java Turmeric</i>	
	2021	2022	2021	2022
(1)	(14)	(15)	(16)	(17)
01 Jatirejo	-	-	20	30
02 Gondang	6 000	5 000	15 000	14 000
03 Pacet	-	-	15 000	20 000
04 Trawas	1 500	700	15 000	20 000
05 Ngoro	-	-	-	-
06 Pungging	-	-	-	-
07 Kutorejo	150	150	30	30
08 Mojosari	-	-	85	-
09 Bangsal	-	-	-	-
10 Mojoanyar	13	9	14	7
11 Dlanggu	-	-	-	-
12 Puri	-	-	-	-
13 Trowulan	-	-	-	-
14 Sooko	-	-	-	-
15 Gedeg	-	-	-	-
16 Kemlagi	-	-	-	-
17 Jetis	-	-	-	-
18 Dawarblandong	-	-	6 200	6 200
<b>Kabupaten Mojokerto</b>	<b>7 663</b>	<b>5 859</b>	<b>51 349</b>	<b>60 267</b>

Lanjutan Tabel/Continued Table 5.1.5

Kecamatan Subdistrict	Lidah Buaya/ Aloe vera		Serai/Lemongrass	
	2021	2022	2021	2022
(1)	(14)	(15)	(16)	(17)
01 Jatirejo	-	-	-	75
02 Gondang	-	-	1 000	5 500
03 Pacet	-	-	-	-
04 Trawas	-	-	130 000	500 000
05 Ngoro	-	-	-	-
06 Pungging	-	-	560	21 600
07 Kutorejo	-	-	30	7 146
08 Mojosari	-	-	-	-
09 Bangsal	-	-	-	-
10 Mojoanyar	4	5	6	12
11 Dlanggu	-	-	-	-
12 Puri	-	-	-	-
13 Trowulan	-	-	-	-
14 Sooko	-	-	-	-
15 Gedeg	-	-	-	-
16 Kemlagi	-	-	-	-
17 Jetis	-	-	-	-
18 Dawarblandong	-	-	-	-
<b>Kabupaten Mojokerto</b>	<b>4</b>	<b>5</b>	<b>131 596</b>	<b>534 333</b>

Catatan/Note:

Sumber/Source: BPS, Statistik Pertanian Hortikultura SPH-SBS/BPS-Statistics Indonesia, Agricultural Statistic for Horticulture SPH-SBS

**Tabel**  
**Table** 5.1.6**Produksi Tanaman Biofarmaka Menurut Kecamatan dan Jenis Tanaman di Kabupaten Mojokerto (kg), 2021 dan 2022*****Production of Medicinal Plants by Subdistrict and Kind of Plant in Mojokerto Regency (kg) 2021 and 2022***

Kecamatan Subdistrict	Jahe/Ginger		Laos/Lengkuas/Galanga		Kencur/East Indian Galangal	
	2021	2022	2021	2022	2021	2022
(1)	(2)	(3)	(4)	(5)	(6)	(7)
01 Jatilejo	88	410	-	55	-	-
02 Gondang	95 400	58 000	111 200	88 500	10 350	8 200
03 Pacet	98 000	60 000	116 000	420 000	600	2 500
04 Trawas	150 000	210 000	6 400	5 000	1 010	960
05 Ngoro	22 997	60 400	-	-	-	-
06 Pungging	-	-	1 755	-	-	-
07 Kutorejo	1 800	20 000	3 040	1 000	710	100
08 Mojosari	1 416	1 600	7 940	2 110	957	275
09 Bangsal	-	-	-	-	-	-
10 Mojoanyar	5	8	15	10	8	9
11 Dlanggu	-	-	-	-	-	-
12 Puri	-	-	-	-	-	-
13 Trowulan	66	2	99	124	-	-
14 Sooko	350	1 300	202	200	117	400
15 Gedeg	-	-	-	2 250	-	-
16 Kemlagi	-	-	-	-	-	-
17 Jetis	340	-	-	-	-	-
18 Dawarblandong	73	<b>143</b>	-	-	103	430
<b>Kabupaten Mojokerto</b>	<b>370 535</b>	<b>411 863</b>	<b>246 651</b>	<b>519 249</b>	<b>13 855</b>	<b>12 874</b>

Lanjutan Tabel/Continued Table 5.1.6

Kecamatan Subdistrict	Kunyit/Turmeric		Lempuyang/Zingiber Aromaticum		Temuireng/Black Turmeric	
	2021	2022	2021	2022	2021	2022
(1)	(8)	(9)	(10)	(11)	(12)	(13)
01 Jatirejo	135	209	-	-	-	-
02 Gondang	74 100	47 200	11 000	11 400	14 437	16 250
03 Pacet	247 000	630 000	-	-	-	-
04 Trawas	106 000	65 000	-	-	-	-
05 Ngoro	30 282	80 540	-	-	-	-
06 Pungging	-	-	-	-	-	-
07 Kutorejo	1 560	750	105	-	-	-
08 Mojosari	1 750	1 200	-	-	-	-
09 Bangsal	-	-	-	-	-	-
10 Mojoanyar	11	10	4	2	5	6
11 Dlanggu	-	-	-	-	-	-
12 Puri	-	-	-	-	-	-
13 Trowulan	59	87	23	9	-	-
14 Sooko	740	1 950	63	200	-	-
15 Gedeg	-	-	-	-	-	-
16 Kemlagi	-	-	-	-	-	-
17 Jetis	2 550	2 000	-	-	-	-
18 Dawarblandong	830 400	986 200	-	-	8 190	8 400
<b>Kabupaten Mojokerto</b>	<b>1 294 587</b>	<b>1 815 146</b>	<b>11 195</b>	<b>11 611</b>	<b>22 632</b>	<b>24 656</b>

Lanjutan Tabel/*Continued Table* 5.1.6

Kecamatan Subdistrict	Temukunci/ <i>Chinese Keys</i>		Temulawak/ <i>Java Turmeric</i>	
	2021	2022	2021	2022
(1)	(14)	(15)	(16)	(17)
01 Jatirejo	-	-	60	64
02 Gondang	12 000	8 000	47 200	35 800
03 Pacet	-	-	152 000	20 000
04 Trawas	975	480	19 000	20 000
05 Ngoro	-	-	-	-
06 Pungging	-	-	-	-
07 Kutorejo	300	350	30	120
08 Mojosari	-	-	751	-
09 Bangsal	-	-	-	-
10 Mojoanyar	12	9	13	8
11 Dlanggu	-	-	-	-
12 Puri	-	-	-	-
13 Trowulan	-	-	-	-
14 Sooko	-	-	-	-
15 Gedeg	-	-	-	-
16 Kemlagi	-	-	-	-
17 Jetis	-	-	-	-
18 Dawarblandong	-	-	24 800	29 200
<b>Kabupaten Mojokerto</b>	<b>13 287</b>	<b>8 839</b>	<b>243 854</b>	<b>105 192</b>

Lanjutan Tabel/Continued Table 5.1.6

Kecamatan Subdistrict	Lidah Buaya/ Aloevera		Serai/Lemongrass	
	2021	2022	2021	2022
(1)	(14)	(15)	(16)	(17)
01 Jatirejo	-	-	-	225
02 Gondang	-	-	3 000	16 500
03 Pacet	-	-	-	-
04 Trawas	-	-	415 000	1 500 000
05 Ngoro	-	-	-	-
06 Pungging	-	-	1 680	64 800
07 Kutorejo	-	-	90	44 590
08 Mojosari	-	-	-	-
09 Bangsal	-	-	-	-
10 Mojoanyar	11	20	18	36
11 Dlanggu	-	-	-	-
12 Puri	-	-	-	-
13 Trowulan	-	-	-	-
14 Sooko	-	-	-	-
15 Gedeg	-	-	-	-
16 Kemlagi	-	-	-	-
17 Jetis	-	-	-	-
18 Dawarblandong	-	-	-	-
<b>Kabupaten Mojokerto</b>	<b>11</b>	<b>20</b>	<b>419 788</b>	<b>1 626 151</b>

Catatan/Note:

Sumber/Source: BPS, Statistik Pertanian Hortikultura SPH-SBS/BPS-Statistics Indonesia, Agricultural Statistic for Horticulture SPH-SBS

**Tabel** 5.1.7 **Luas Panen Tanaman Biofarmaka Menurut Jenis Tanaman di Kabupaten Mojokerto (m<sup>2</sup>), 2019–2022**  
**Harvested Area of Medicinal Plants by Kind of Plant in Mojokerto Regency (m<sup>2</sup>), 2019–2022**

Jenis Tanaman Kind of Plants	2019	2020	2021	2022
(1)	(2)	(3)	(4)	(5)
Jeruk Nipis <sup>1</sup>	...	...	...	...
Mahkota Dewa <sup>1</sup> /Phaleria Macrocarpa <sup>1</sup>	...	...	...	...
Serai	...	...	131 596	534 333
Jahe/Ginger	510 295	310 856	214 615	297 385
Kapulaga/Java Cardamon	14	-	-	-
Kencur/East Indian Galangal	5 608	9 517	8 749	8 035
Kunyit/Turmeric	293 544	356 141	326 458	371 225
Laos/Lengkuas/Galanga	39 005	52 371	53 488	102 578
Lempuyang/Zingiber Aromaticum	1 631	11 047	5 117	5 631
Lidah Buaya/Aloevera	14	13	4	5
Mengkudu <sup>1</sup> /Indian Mulberry <sup>1</sup>	...	...	...	...
Temuireng/Black Turmeric	14 716	5 542	7 105	10 606
Temukunci/Chinese Keys	5 786	11 669	7 663	5 859
Temulawak/Java Turmeric	47 019	61 553	51 349	60 267
Sambiloto/King of Bitter	-	5	-	-

Catatan/Note:

Sumber/Source: BPS, Statistik Pertanian Hortikultura SPH-SBS/BPS-Statistics Indonesia, Agricultural Statistic for Horticulture SPH-SBS



**Tabel 5.1.8** **Produksi Tanaman Biofarmaka Menurut Jenis Tanaman di Kabupaten Mojokerto (kg), 2019–2022**  
**Production of Medicinal Plants by Kind of Plant in Mojokerto Regency (kg), 2019–2022**

Jenis Tanaman Kind of Plants	2019	2020	2021	2022
(1)	(2)	(3)	(4)	(5)
Jeruk Nipis <sup>1</sup>			14 260	13 998
Mahkota Dewa <sup>1</sup> / <i>Phaleria Macrocarpa</i> <sup>1</sup>	4 680	62	480	1 155
Serai			419 788	1 626 151
Jahe/ <i>Ginger</i>	292 921	288 175	370 535	411 863
Kapulaga/ <i>Java Cardamon</i>	9	-	-	-
Kencur/ <i>East Indian Galangal</i>	6 520	8 087	13 855	12 874
Kunyit/ <i>Turmeric</i>	738 191	779 475	1 294 587	1 815 146
Laos/Lengkuas/ <i>Galanga</i>	247 347	160 161	246 651	519 249
Lempuyang/ <i>Zingiber Aromaticum</i>	2 650	18 593	11 195	11 611
Lidah Buaya/ <i>Aloevera</i>	42	50	11	20
Mengkudu <sup>1</sup> / <i>Indian Mulberry</i> <sup>1</sup>	23 609	27 364	26 479	15 003
Temuireng/ <i>Black Turmeric</i>	29 040	8 978	22 632	24 656
Temukunci/ <i>Chinese Keys</i>	3 951	8 449	13 287	8 839
Temulawak/ <i>Java Turmeric</i>	100 426	262 554	243 854	105 192
Sambiloto/ <i>King of Bitter</i>	-	3	-	-

Catatan/Note:

Sumber/Source: BPS, Statistik Pertanian Hortikultura SPH-SBS/BPS-Statistics Indonesia, Agricultural Statistic for Horticulture SPH-SBS

**Tabel**  
**Table** 5.1.9**Luas Panen Tanaman Hias Menurut Kecamatan dan Jenis Tanaman di Kabupaten Mojokerto (m<sup>2</sup>), 2021 and 2022**  
**Harvested Area of Ornamental Plants by Subdistrict and Kind of Plant in Mojokerto Regency (m<sup>2</sup>), 2021 and 2022**

Kecamatan Subdistrict	Angrek Pot/ <i>Orchid</i>		Anggrek Potong/ <i>Orchid</i>	
	2021	2022	2021	2022 <sup>a</sup>
(1)	(2)	(3)	(4)	(5)
01 Jatirejo	-	-	-	-
02 Gondang	-	-	-	-
03 Pacet	14 500	2 850	-	-
04 Trawas	105	115	-	-
05 Ngoro	-	-	-	-
06 Pungging	-	-	-	-
07 Kutorejo	175	90	-	-
08 Mojosari	-	-	-	-
09 Bangsal	-	-	-	-
10 Mojoanyar	-	-	-	-
11 Dlanggu	-	-	-	-
12 Puri	-	-	-	-
13 Trowulan	-	-	-	-
14 Sooko	-	-	-	-
15 Gedeg	-	-	-	-
16 Kemlagi	-	-	-	-
17 Jetis	-	-	-	-
18 Dawarblandong	-	-	-	-
<b>Kabupaten Mojokerto</b>	<b>14 780</b>	<b>3 055</b>	<b>-</b>	<b>-</b>

Lanjutan Tabel/Continued Table 5.1.9

Kecamatan Subdistrict	Krisan/Chrysantemum		Mawar/Rose	
	2021	2022	2021	2022
(1)	(6)	(7)	(8)	(9)
01 Jatirejo	-	-	-	-
02 Gondang	-	-	-	-
03 Pacet	10 200	40 000	-	2 500
04 Trawas	-	-	-	-
05 Ngoro	-	-	-	-
06 Pungging	-	-	-	-
07 Kutorejo	-	-	-	-
08 Mojosari	-	-	-	-
09 Bangsal	-	-	-	-
10 Mojoanyar	-	-	-	-
11 Dlanggu	-	-	-	-
12 Puri	-	-	-	-
13 Trowulan	-	-	-	-
14 Sooko	-	-	-	-
15 Gedeg	-	-	-	-
16 Kemlagi	-	-	-	-
17 Jetis	-	-	-	-
18 Dawarblandong	-	-	-	-
<b>Kabupaten Mojokerto</b>	<b>10 200</b>	<b>40 000</b>	<b>-</b>	<b>2 500</b>

Lanjutan Tabel/*Continued Table* 5.1.9

Kecamatan Subdistrict	Sedap Malam/ <i>Tuberose</i>		Melati/ <i>Jasmine</i>	
	2021	2022	2021	2022
(1)	(10)	(11)	(12)	(13)
01 Jatirejo	-	-	-	-
02 Gondang	-	-	-	-
03 Pacet	-	-	-	-
04 Trawas	-	-	-	-
05 Ngoro	-	-	-	-
06 Pungging	-	-	-	-
07 Kutorejo	-	-	-	-
08 Mojosari	-	-	-	-
09 Bangsal	-	-	-	-
10 Mojoanyar	-	-	-	-
11 Dlanggu	-	-	-	-
12 Puri	-	-	-	-
13 Trowulan	-	-	5	-
14 Sooko	-	-	-	-
15 Gedeg	-	-	-	-
16 Kemlagi	-	-	-	-
17 Jetis	-	-	-	-
18 Dawarblandong	-	-	-	-
<b>Kabupaten Mojokerto</b>	-	-	<b>5</b>	-

Lanjutan Tabel/*Continued Table* 5.1.9

Kecamatan Subdistrict	Palem/Palm		Anthurium Daun/Anthurium	
	2021	2022	2021	2022
(1)	(14)	(15)	(16)	(17)
01 Jatirejo	-	-	...	...
02 Gondang	-	-	...	...
03 Pacet	-	6 000	...	...
04 Trawas	-	-	...	...
05 Ngoro	-	-	...	...
06 Pungging	-	-	...	...
07 Kutorejo	-	-	...	...
08 Mojosari	-	-	...	...
09 Bangsal	-	-	...	...
10 Mojoanyar	-	-	...	...
11 Dlanggu	-	-	...	...
12 Puri	-	-	...	...
13 Trowulan	-	-	...	...
14 Sooko	-	-	...	...
15 Gedeg	-	-	...	...
16 Kemlagi	-	-	...	...
17 Jetis	-	-	...	...
18 Dawarblandong	-	-	...	...
<b>Kabupaten Mojokerto</b>	-	<b>6 000</b>	...	...

Lanjutan Tabel/*Continued Table* 5.1.9

Kecamatan Subdistrict	Philodendron/ <i>Philodendron</i>		Pisang-pisangan/ <i>Heliconia</i>	
	2021	2022	2021	2022
(1)	(18)	(19)	(20)	(21)
01 Jatirejo	-	-	-	-
02 Gondang	-	-	-	-
03 Pacet	700	7 500	-	3 000
04 Trawas	25	95	-	-
05 Ngoro	-	-	-	-
06 Pungging	-	-	-	-
07 Kutorejo	-	-	-	-
08 Mojosari	-	-	-	-
09 Bangsal	-	-	-	-
10 Mojoanyar	-	-	-	-
11 Dlanggu	-	-	-	-
12 Puri	-	-	-	-
13 Trowulan	-	-	-	-
14 Sooko	-	-	-	-
15 Gedeg	-	-	-	-
16 Kemlagi	-	-	-	-
17 Jetis	-	-	-	-
18 Dawarblandong	-	-	-	-
<b>Kabupaten Mojokerto</b>	<b>725</b>	<b>7 595</b>	<b>-</b>	<b>3 000</b>

Lanjutan Tabel/*Continued Table* 5.1.9

Kecamatan Subdistrict	Anthurium Bunga/ Flamingo Lily Flower		Sri Rejeki/ Aglaonema		Bromelia	
	2021	2022	2021	2022	2021	2022
(1)	(22)	(23)	(24)	(25)	(26)	(27)
01 Jatirejo	-	-	-	-	-	-
02 Gondang	-	-	-	-	-	-
03 Pacet	700	10 000	300	2 000	-	8 500
04 Trawas	25	25	50	125	65	210
05 Ngoro	-	-	-	-	-	-
06 Pungging	-	-	-	-	-	-
07 Kutorejo	-	-	-	-	-	-
08 Mojosari	-	-	-	-	-	-
09 Bangsal	-	-	-	-	-	-
10 Mojoanyar	-	-	-	-	-	-
11 Dlanggu	-	-	-	-	-	-
12 Puri	-	-	-	-	-	-
13 Trowulan	-	-	-	-	-	-
14 Sooko	-	-	-	-	-	-
15 Gedeg	-	-	-	-	-	-
16 Kemlagi	-	-	-	-	-	-
17 Jetis	-	-	-	-	-	-
18 Dawarblandong	-	-	-	-	-	-
<b>Kabupaten Mojokerto</b>	<b>725</b>	<b>10 025</b>	<b>350</b>	<b>2 125</b>	<b>65</b>	<b>8 710</b>

Catatan/Note:

Sumber/Source: BPS, Statistik Pertanian Hortikultura SPH-SBS/BPS-Statistics Indonesia, Agricultural Statistic for Horticulture SPH-SBS

**Tabel**  
**Table** 5.1.10**Produksi Tanaman Hias Menurut Kecamatan dan Jenis Tanaman di Kabupaten Mojokerto (tangkai), 2021 and 2022**  
*Production of Ornamental Plants by Subdistrict and Kind of Plant in Mojokerto Regency (stalks), 2021 and 2022*

Kecamatan Subdistrict	Angrek Pot/Orchid		Angrek Potong/Orchid	
	2021	2022	2021	2022*
(1)	(2)	(3)	(4)	(5)
01 Jatirejo	-	-	-	-
02 Gondang	-	-	-	-
03 Pacet	352 000	85 500	-	-
04 Trawas	650	800	-	-
05 Ngoro	-	-	-	-
06 Pungging	-	-	-	-
07 Kutorejo	2 375	860	-	-
08 Mojosari	-	-	-	-
09 Bangsal	-	-	-	-
10 Mojoanyar	-	-	-	-
11 Dlanggu	-	-	-	-
12 Puri	-	-	-	-
13 Trowulan	-	-	-	-
14 Sooko	-	-	-	-
15 Gedeg	-	-	-	-
16 Kemplagi	-	-	-	-
17 Jetis	-	-	-	-
18 Dawarblandong	-	-	-	-
<b>Kabupaten Mojokerto</b>	<b>355 025</b>	<b>87 160</b>	<b>-</b>	<b>-</b>



Lanjutan Tabel/*Continued Table* 5.1.10

Kecamatan Subdistrict	Krisan/ <i>Chrysantemum</i>		Mawar/ <i>Rose</i>	
	2021	2022	2021	2022
(1)	(6)	(7)	(8)	(9)
01 Jatirejo	-	-	-	-
02 Gondang	-	-	-	-
03 Pacet	1 224 000	3 200 000	-	27 000
04 Trawas	-	-	-	-
05 Ngoro	-	-	-	-
06 Pungging	-	-	-	-
07 Kutorejo	-	-	-	-
08 Mojosari	-	-	-	-
09 Bangsal	-	-	-	-
10 Mojoanyar	-	-	-	-
11 Dlanggu	-	-	-	-
12 Puri	-	-	-	-
13 Trowulan	-	-	-	-
14 Sooko	-	-	-	-
15 Gedeg	-	-	-	-
16 Kemlagi	-	-	-	-
17 Jetis	-	-	-	-
18 Dawarblandong	-	-	-	-
<b>Kabupaten Mojokerto</b>	<b>1 224 000</b>	<b>3 200 000</b>	<b>-</b>	<b>27 000</b>

Lanjutan Tabel/*Continued Table* 5.1.10

Kecamatan Subdistrict	Sedap Malam/ <i>Tuberose</i>		Melati/ <i>Jasmine</i>	
	2021	2022	2021	2022
(1)	(10)	(11)	(12)	(13)
01 Jatirejo	-	-	-	-
02 Gondang	-	-	-	-
03 Pacet	-	-	-	-
04 Trawas	-	-	-	-
05 Ngoro	-	-	-	-
06 Pungging	-	-	-	-
07 Kutorejo	-	-	-	-
08 Mojosari	-	-	-	-
09 Bangsal	-	-	-	-
10 Mojoanyar	-	-	-	-
11 Dlanggu	-	-	-	-
12 Puri	-	-	-	-
13 Trowulan	-	-	5	-
14 Sooko	-	-	-	-
15 Gedeg	-	-	-	-
16 Kemlagi	-	-	-	-
17 Jetis	-	-	-	-
18 Dawarblandong	-	-	-	-
<b>Kabupaten Mojokerto</b>	-	-	<b>5</b>	-

Lanjutan Tabel/Continued Table 5.1.10

Kecamatan Subdistrict	Palem/Palm (Pohon/Tree)		Anthurium Daun/Anthurium (Pohon/Tree)	
	2021	2022	2021	2022
(1)	(14)	(15)	(16)	(17)
01 Jatirejo	-	-	...	...
02 Gondang	-	-	...	...
03 Pacet	-	6 000	...	...
04 Trawas	-	-	...	...
05 Ngoro	-	-	...	...
06 Pungging	-	-	...	...
07 Kutorejo	-	-	...	...
08 Mojosari	-	-	...	...
09 Bangsal	-	-	...	...
10 Mojoanyar	-	-	...	...
11 Dlanggu	-	-	...	...
12 Puri	-	-	...	...
13 Trowulan	-	-	...	...
14 Sooko	-	-	...	...
15 Gedeg	-	-	...	...
16 Kemlagi	-	-	...	...
17 Jetis	-	-	...	...
18 Dawarblandong	-	-	...	...
<b>Kabupaten Mojokerto</b>	-	<b>6 000</b>	...	...

Lanjutan Tabel/*Continued Table* 5.1.10

Kecamatan Subdistrict	Philodendron/ <i>Philodendron</i>		Pisang-pisangan/ <i>Heliconia</i>	
	2021	2022	2021	2022
(1)	(18)	(19)	(20)	(21)
01 Jatirejo	-	-	-	-
02 Gondang	-	-	-	-
03 Pacet	700	51 000	-	35 000
04 Trawas	25	1 520	-	-
05 Ngoro	-	-	-	-
06 Pungging	-	-	-	-
07 Kutorejo	-	-	-	-
08 Mojosari	-	-	-	-
09 Bangsal	-	-	-	-
10 Mojoanyar	-	-	-	-
11 Dlanggu	-	-	-	-
12 Puri	-	-	-	-
13 Trowulan	-	-	-	-
14 Sooko	-	-	-	-
15 Gedeg	-	-	-	-
16 Kemlagi	-	-	-	-
17 Jetis	-	-	-	-
18 Dawarblandong	-	-	-	-
<b>Kabupaten Mojokerto</b>	<b>725</b>	<b>52 520</b>	<b>-</b>	<b>35 000</b>

Lanjutan Tabel/Continued Table 5.1.10

Kecamatan Subdistrict	Anthurium Bunga/ Flamingo Lily Flower		Sri Rejeki/ Aglaonema		Bromelia	
	2021	2022	2021	2022	2021	2022
(1)	(22)	(23)	(24)	(25)	(26)	(27)
01 Jatirejo	-	-	-	-	-	-
02 Gondang	-	-	-	-	-	-
03 Pacet	700	462 000	300	28 900	-	76 500
04 Trawas	25	475	50	1 950	65	2 520
05 Ngoro	-	-	-	-	-	-
06 Pungging	-	-	-	-	-	-
07 Kutorejo	-	-	-	-	-	-
08 Mojosari	-	-	-	-	-	-
09 Bangsal	-	-	-	-	-	-
10 Mojoanyar	-	-	-	-	-	-
11 Dlanggu	-	-	-	-	-	-
12 Puri	-	-	-	-	-	-
13 Trowulan	-	-	-	-	-	-
14 Sooko	-	-	-	-	-	-
15 Gedeg	-	-	-	-	-	-
16 Kemlagi	-	-	-	-	-	-
17 Jetis	-	-	-	-	-	-
18 Dawarblandong	-	-	-	-	-	-
<b>Kabupaten Mojokerto</b>	<b>725</b>	<b>462 475</b>	<b>350</b>	<b>30 850</b>	<b>65</b>	<b>79 020</b>

Catatan/Note:

Sumber/Source: BPS, Statistik Pertanian Hortikultura SPH-SBS/BPS-Statistics Indonesia, Agricultural Statistic for Horticulture SPH-SBS

**Tabel**  
**Table** 5.1.11

**Luas Panen Tanaman Hias Menurut Jenis Tanaman di Kabupaten Mojokerto (m<sup>2</sup>), 2019–2022**  
**Harvested Area of Ornamental Plants by Kind of Plant in Mojokerto Regency (m<sup>2</sup>), 2019–2022**

Jenis Tanaman Kind of Plants	2019	2020	2021	2022
(1)	(3)	(4)	(5)	(6)
Aglaonema	-	15	350	2 125
Anggrek Pot/ <i>Orchid</i>	22 043	22 587	14 780	3 055
Anggrek Potong/ <i>Orchid</i>	-	-	-	-
Anthurium Bunga/ <i>Flamingo Lily Flower</i>	1 200	1 400	700	10 025
Bromelia	-	-	65	8 710
Bugenvil	-	-	-	4 000
Cordyline	-	-	-	5 000
Dracaena/ <i>Dracaena</i>	-	-	-	1 000
Gerbera ( <i>Herbras</i> )	-	-	-	-
Heliconia (Pisang-Pisangan)	6	-	-	3 000
Ixora ( <i>Soka</i> )	-	-	-	-
Krisan/ <i>Chrysantemum</i>	21 000	20 000	10 200	40 000
Mawar/ <i>Rose</i>	562	514	-	2 500
Melati/ <i>Jasmine</i>	169	49	5	-
Pakis/ <i>Leather Leaf Fern</i>	-	-	-	1 000
Palem/ <i>Palm</i>	286	-	-	-
Phylodendron/ <i>Phylodendron</i>	297	509	725	7 595
Puring	-	-	-	-
Sansevieria ( <i>Pedang-Pedangan</i> )	-	-	-	-
Sedap Malam/ <i>Tuberose</i>	-	-	-	-
Kamboja Jepang/ <i>Adenium</i>	34	-	-	...
Keladi Hias/ <i>Caladium</i>	-	-	-	...
<i>Monstera/ Monstera</i>	-	5	-	...
<b>Kabupaten Mojokerto</b>	<b>48 617</b>	<b>47 581</b>	<b>11 980</b>	<b>88 010</b>

Catatan/Note:

Sumber/Source: BPS, Statistik Pertanian Hortikultura SPH-SBS/BPS-Statistics Indonesia, Agricultural Statistic for Horticulture SPH-SBS

**Tabel** 5.1.12 **Produksi Tanaman Hias Menurut Jenis Tanaman di Kabupaten Mojokerto (tangkai), 2019–2022**  
**Table** 5.1.12 **Production of Ornamental Plants by Kind of Plant in Mojokerto Regency (stalks), 2019–2022**

Jenis Tanaman Kind of Plants	2019	2020	2021	2022
(1)	(3)	(4)	(5)	(6)
Aglaonema	-	230	5 600	...
Anggrek Pot/ <i>Orchid</i>	96 098	283 792	355 025	...
Anggrek Potong/ <i>Orchid</i>	-	-	-	-
Anthurium Bunga/ <i>Flamingo Lily Flower</i>	2 070	6 100	1 100	462 475
Bromelia	...	...	...	...
Bugenvil	...	...	...	...
Cordyline	-	-	-	...
Dracaena/ <i>Dracaena</i>	-	-	-	...
Gerbera ( <i>Herbras</i> )	-	-	-	-
Heliconia (Pisang-Pisangan)	12	-	-	35 000
Ixora ( <i>Soka</i> )	-	-	...	...
Krisan/ <i>Chrysantemum</i>	21 000	20 000	1 224 000	3 200 000
Mawar/ <i>Rose</i>	12 358	1 136	-	27 000
Melati/ <i>Jasmine</i>	596	118	-	...
Pakis/ <i>Leather Leaf Fern</i>	-	-	-	...
Palem/ <i>Palm</i>	288	-	-	...
Phylodendron/ <i>Phylodendron</i>	1 234	1 908	-	...
Puring	-	-	-	...
Sansevieria ( <i>Pedang-Pedangan</i> )	-	-	-	...
Sedap Malam/ <i>Tuberose</i>	-	-	-	-
Kamboja Jepang/ <i>Adenium</i>	92	-	-	...
Keladi Hias/ <i>Caladium</i>	-	-	-	...
<i>Monstera/ Monstera</i>	-	20	-	...
<b>Kabupaten Mojokerto</b>	<b>48 617</b>	<b>47 581</b>	<b>11 980</b>	<b>3 724 475</b>

Catatan/Note:

Sumber/Source: BPS, Statistik Pertanian Hortikultura SPH-SBS/BPS-Statistics Indonesia, Agricultural Statistic for Horticulture SPH-SBS

**Tabel**  
**Table** 5.1.13**Produksi Buah-buahan Menurut Kecamatan dan Jenis Tanaman di Kabupaten Mojokerto (kuintal), 2021 and 2022*****Production of Fruits by Subdistrict and Kind of Plant in Mojokerto Regency (quintal), 2021 and 2022***

Kecamatan Subdistrict	Mangga/Mango		Durian/Durian	
	2021	2022	2021	2022
(1)	(14)	(15)	(16)	(17)
01 Jatirejo	950	110 380	5 262	4 630
02 Gondang	222	5 700	615	668
03 Pacet	7 248	178	6 113	11 354
04 Trawas	687	100	6 794	5 514
05 Ngoro	12 106	1 779	-	35
06 Pungging	1 650	475	6	9
07 Kutorejo	-	-	-	-
08 Mojosari	27 277	30 869	-	-
09 Bangsal	4 140	-	-	-
10 Mojoanyar	3 956	6 784	-	-
11 Dlanggu	7 731	-	-	-
12 Puri	9 749	30 000	-	-
13 Trowulan	-	-	-	-
14 Sooko	3 890	2 700	225	248
15 Gedeg	372	1 678	-	-
16 Kemlagi	340	-	-	-
17 Jetis	7 460	205	-	2
18 Dawarblandong	29 400	39 865	-	-
<b>Kabupaten Mojokerto</b>	<b>117 178</b>	<b>230 713</b>	<b>19 015</b>	<b>22 460</b>



Lanjutan Tabel/*Continued Table* 5.1.13

Kecamatan Subdistrict	Jeruk Siam/Orange/Tangerine		Pisang/Banana	
	2021	2022	2021	2022
(1)	(6)	(7)	(8)	(9)
01 Jatirejo	818	776	14 530	18 319
02 Gondang	257	104	16 460	3 968
03 Pacet	-	-	40 913	19 254
04 Trawas	-	-	22 918	12 233
05 Ngoro	88	542	852	9 486
06 Pungging	-	-	2 110	1 800
07 Kutorejo	310	489	1 740	850
08 Mojosari	-	-	9 429	32 913
09 Bangsal	-	-	1 688	2 448
10 Mojoanyar	13	12	218	151
11 Dlanggu	2 931	246	-	-
12 Puri	18 934	698	468	6 518
13 Trowulan	5	2	3 183	8 235
14 Sooko	3 200	800	1 925	1 345
15 Gedeg	12	36	3 320	6 000
16 Kemlagi	-	-	3 595	3 495
17 Jetis	135	175	10 320	2 120
18 Dawarblandong	-	-	5 728	73 160
<b>Kabupaten Mojokerto</b>	<b>26 702</b>	<b>3 880</b>	<b>139 398</b>	<b>202 295</b>

Lanjutan Tabel/*Continued Table* 5.1.13

Kecamatan Subdistrict	Pepaya/Papaya		Salak/Salacca	
	2021	2022	2021	2022
(1)	(10)	(11)	(12)	(13)
01 Jatirejo	1 299	3 905	-	-
02 Gondang	1 666	367	98	535
03 Pacet	5	-	126	61
04 Trawas	321	180	1 360	1 581
05 Ngoro	-	-	-	-
06 Pungging	1 630	2 540	-	-
07 Kutorejo	72	498	-	-
08 Mojosari	813	1 490	-	-
09 Bangsal	1 303	800	-	-
10 Mojoanyar	145	147	-	-
11 Dlanggu	-	-	-	-
12 Puri	182	60	-	-
13 Trowulan	544	533	-	-
14 Sooko	2 380	1 040	205	-
15 Gedeg	107	76	-	-
16 Kemlagi	-	-	-	-
17 Jetis	212	178	-	-
18 Dawarblandong	-	-	-	-
<b>Kabupaten Mojokerto</b>	<b>10 679</b>	<b>11 814</b>	<b>1 789</b>	<b>2 177</b>

Lanjutan Tabel/Continued Table 5.1.13

Kecamatan Subdistrict	Alpukat/Avocado		Belimbing/Star Fruit		Jambu Air/Water Apple	
	2021	2022	2021	2022	2021	2022
(1)	(14)	(15)	(16)	(17)	(18)	(19)
01 Jatirejo	922	2 279	1 524	7 721	90	-
02 Gondang	481	828	249	95	-	-
03 Pacet	19 781	10 654	282	43	144	72
04 Trawas	3 096	4 310	-	-	1	-
05 Ngoro	438	355	260	6	861	-
06 Pungging	57	62	415	485	38	115
07 Kutorejo	-	-	80	52	50	59
08 Mojosari	157	222	260	465	558	594
09 Bangsal	42	-	204	291	15	-
10 Mojoanyar	11	23	77	87	116	132
11 Dlanggu	1	-	120	27	-	-
12 Puri	-	50	91	788	135	-
13 Trowulan	1	-	263	284	-	-
14 Sooko	55	30	105	25	160	50
15 Gedeg	-	-	45	28	14	15
16 Kemlagi	-	-	161	52	215	71
17 Jetis	-	-	72	7	37	40
18 Dawarblandong	-	-	969	361	-	-
<b>Kabupaten Mojokerto</b>	<b>25 041</b>	<b>18 812</b>	<b>5 177</b>	<b>10 816</b>	<b>2 434</b>	<b>1 149</b>

Lanjutan Tabel/*Continued Table* 5.1.13

Kecamatan Subdistrict	Jambu Biji/ <i>Guava</i>		Nangka/ <i>JackFruit</i>		Rambutan/ <i>Rambutan</i>	
	2021	2022	2021	2022	2021	2022
(1)	(14)	(15)	(16)	(17)	(18)	(19)
01 Jatirejo	4 854	1 126	1 491	14 879	23 440	5 276
02 Gondang	184	188	46	32	1 801	998
03 Pacet	2 123	24	3 942	1 272	410	2 178
04 Trawas	26	11	51	39	458	214
05 Ngoro	207	-	879	6	-	200
06 Pungging	205	367	90	93	620	978
07 Kutorejo	232	372	75	191	-	120
08 Mojosari	1 069	1 288	747	894	345	930
09 Bangsal	245	135	223	510	-	-
10 Mojoanyar	115	112	131	149	36	35
11 Dlanggu	261	96	-	-	-	-
12 Puri	127	70	73	99	323	1 383
13 Trowulan	78	-	47	55	-	39
14 Sooko	320	2 231	560	76	750	-
15 Gedeg	8	6	135	113	64	26
16 Kemlagi	-	-	-	379	-	-
17 Jetis	22	9	-	104	-	4
18 Dawarblandong	67	64	146	584	-	-
<b>Kabupaten Mojokerto</b>	<b>10 143</b>	<b>6 100</b>	<b>8 636</b>	<b>19 474</b>	<b>28 246</b>	<b>12 381</b>

Lanjutan Tabel/Continued Table 5.1.13

Kecamatan Subdistrict	Anggur/ Grape		Jeruk Besar/ Pomelo		Manggis/ Mangosteen	
	2021	2022	2021	2022	2021	2022
(1)	(20)	(21)	(22)	(23)	(24)	(25)
01 Jatirejo	-	-	30	41	-	-
02 Gondang	-	-	-	-	-	-
03 Pacet	3	-	-	-	-	-
04 Trawas	-	-	-	-	22	-
05 Ngoro	-	-	-	-	-	-
06 Pungging	-	-	-	-	-	-
07 Kutorejo	-	-	-	-	-	-
08 Mojosari	-	-	-	-	-	-
09 Bangsal	-	-	-	-	-	-
10 Mojoanyar	-	-	-	-	-	-
11 Dlanggu	-	-	-	-	-	-
12 Puri	-	-	-	-	-	-
13 Trowulan	-	-	-	-	-	-
14 Sooko	17	-	37	-	-	-
15 Gedeg	-	-	0	2	-	-
16 Kemlagi	-	-	-	-	-	-
17 Jetis	-	-	-	-	-	-
18 Dawarblandong	-	-	-	-	-	-
<b>Kabupaten Mojokerto</b>	<b>20</b>	<b>-</b>	<b>67</b>	<b>43</b>	<b>22</b>	<b>-</b>

Lanjutan Tabel/*Continued Table* 5.1.13

Kecamatan Subdistrict	Melinjo/ Gnetum/ Melinjo		Petai/ Twisted Cluster Bean		Sukun/ Breadfruit	
	2021	2022	2021	2022	2021	2022
(1)	(26)	(27)	(28)	(29)	(30)	(31)
01 Jatirejo	-	-	8 402	5 800	-	800
02 Gondang	-	41	362	65	10	43
03 Pacet	-	-	6 962	4 530	791	364
04 Trawas	-	-	6 040	8 012	228	153
05 Ngoro	-	-	583	90	-	-
06 Pungging	-	-	-	-	605	450
07 Kutorejo	-	30	14	30	30	20
08 Mojosari	-	-	-	-	183	183
09 Bangsal	21	-	18	-	113	55
10 Mojoanyar	16	4	-	-	69	49
11 Dlanggu	-	-	-	-	-	-
12 Puri	18	5	-	-	-	-
13 Trowulan	-	-	-	-	19	-
14 Sooko	-	-	-	-	810	-
15 Gedeg	-	-	30	75	79	140
16 Kemlagi	-	-	-	-	-	44
17 Jetis	-	-	-	-	-	-
18 Dawarblandong	-	-	-	-	-	-
<b>Kabupaten Mojokerto</b>	<b>55</b>	<b>79</b>	<b>22 411</b>	<b>18 601</b>	<b>2 937</b>	<b>2 302</b>

Lanjutan Tabel/Continued Table 5.1.13

Kecamatan Subdistrict	Buah naga/ Dragon fruit		Lemon		Lengkeng/ Dimocarpus Longan	
	2021	2022	2021	2022	2021	2022
(1)	(32)	(33)	(34)	(35)	(36)	(37)
01 Jatirejo	-	-	-	-	25	39
02 Gondang	-	-	-	-	-	-
03 Pacet	-	-	-	-	-	-
04 Trawas	-	-	117	13	-	-
05 Ngoro	-	-	-	-	-	-
06 Pungging	-	-	-	-	9	11
07 Kutorejo	-	-	-	11	-	-
08 Mojosari	-	-	-	-	-	107
09 Bangsal	-	-	-	-	-	-
10 Mojoanyar	-	-	3	16	-	-
11 Dlanggu	-	-	-	-	-	-
12 Puri	-	-	-	-	18	39
13 Trowulan	-	-	18	23	-	-
14 Sooko	155	25	200	50	370	-
15 Gedeg	6	2	-	-	17	7
16 Kemlagi	-	-	-	-	-	-
17 Jetis	-	-	-	-	-	-
18 Dawarblandong	-	-	-	-	-	-
<b>Kabupaten Mojokerto</b>	<b>161</b>	<b>27</b>	<b>338</b>	<b>113</b>	<b>439</b>	<b>203</b>

Lanjutan Tabel/*Continued Table* 5.1.13

Kecamatan Subdistrict	Sawo/Sapodilla/Sawo		Sirsak/Soursop	
	2021	2022	2021	2022
(1)	(38)	(39)	(40)	(41)
01 Jatirejo	1 073	1 579	343	215
02 Gondang	172	530	71	504
03 Pacet	86	19	1 380	108
04 Trawas	24	3	323	428
05 Ngoro	537	152	980	-
06 Pungging	85	65	115	140
07 Kutorejo	200	20	15	42
08 Mojosari	149	169	803	731
09 Bangsal	48	20	75	273
10 Mojoanyar	-	-	87	105
11 Dlanggu	-	-	-	-
12 Puri	710	2 300	6	32
13 Trowulan	-	-	16	10
14 Sooko	630	-	985	-
15 Gedeg	10	7	44	65
16 Kemlagi	48	46	-	59
17 Jetis	127	-	39	8
18 Dawarblandong	1 381	656	557	165
<b>Kabupaten Mojokerto</b>	<b>5 281</b>	<b>5 566</b>	<b>5 839</b>	<b>2 885</b>

Catatan/Note:

Sumber/Source: BPS, Statistik Pertanian Hortikultura SPH-SBS/BPS-Statistics Indonesia, Agricultural Statistic for Horticulture SPH-SBS



**Tabel**  
**Table** 5.1.14

**Produksi Buah–Buahan dan Sayuran Tahunan Menurut Jenis Tanaman di Kabupaten Mojokerto (kuintal), 2019–2022**

*Production of Annual Fruits and Vegetables by Kind of Plant in Mojokerto Regency (quintal), 2019–2022*

Jenis Tanaman Kind of Plants	2019	2020	2021	2022
(1)	(2)	(3)	(4)	(5)
Alpukat/ Avocado	929	9 424	25 041	18 812
Anggur/ Grape	2	6	20	-
Apel/ Apple	-	-	-	-
Belimbing/ Star fruit	518,70	6 805	5 177	10 816
Duku/Langsat/Kokosan/ Duku	3,10	36	-	-
Durian/ Durian	2 771,70	12 252	19 015	22 460
Jambu Air/ Water Apple	163,70	2 492	2 434	1 149
Jambu Biji/ Guava	618,60	5 604	10 143	6 100
Jengkol/ Jengkol	-	-	-	-
Jeruk Besar/ Pomelo	-	340	67	43
Jeruk Siam/Keprok/ Orange/Tangerine	2 341,70	60 489	26 702	3 880
Mangga/ Mango	11 545,90	176 598	117 178	230 713
Manggis/ Mangosteen	6,20	61	22	-
Markisa/Konyal/ Passion fruit	2,60	-	-	...
Melinjo/ Gnetum/Melinjo	6,60	118	55	79
Nangka/Cempedak/ Jackfruit	2 306,40	26 620	8 636	19 474
Nenas/ Pineapple	-	-	-	-
Pepaya/ Papaya	971,90	12 793	10 679	11 814
Petai/ Twisted Cluster Bean	535,50	6 016	22 411	18 601
Pisang/ Banana	15 691,60	153 662	139 398	202 295
Rambutan/ Rambutan	3 440,30	22 871	28 246	12 381
Salak/ Snakefruit	227,20	1 344	1 789	2 177
Sawo/ Sapodilla/Sawo	415	3 299	5 281	5 566
Sirsak/ Soursop	393	3 491	5 839	2 885
Sukun/ Breadfruit	420,10	9 066	2 937	2 302
Buah Naga/ Hylocereus polyrhizus	...	...	161	27
Jeruk Lemon/ Lemon	...	...	338	113
Lengkeng/ Dimocarpus longan	...	...	439	203
<b>Kabupaten Mojokerto</b>	<b>43 310,80</b>	<b>513 387</b>	<b>429 354</b>	<b>571 890</b>

Catatan/Note:

Sumber/Source: BPS, Statistik Pertanian Hortikultura SPH-SBS/BPS-Statistics Indonesia, Agricultural Statistic for Horticulture SPH-SBS

## 5.2 PERKEBUNAN ESTATE CROPS

**Tabel 5.2.1** Luas Areal Tanaman Perkebunan Menurut Kecamatan dan Jenis Tanaman di Kabupaten Mojokerto (ha), 2021 dan 2022  
*Planted Area of Estate Crops by Subdistrict and Type of Crops in Mojokerto Regency (ha), 2021 dan 2022*

Kecamatan Subdistrict (1)	Kelapa Sawit/Oil Palm		Kelapa/Coconut	
	2021 (2)	2022 (3)	2021 (4)	2022 (5)
01 Jatirejo	-	-	1,50	1,50
02 Gondang	-	-	1,50	1,50
03 Pacet	-	-	-	-
04 Trawas	-	-	-	-
05 Ngoro	-	-	-	-
06 Pungging	-	-	-	-
07 Kutorejo	-	-	-	-
08 Mojosari	-	-	-	-
09 Bangsal	-	-	-	-
10 Mojoanyar	-	-	-	-
11 Dlanggu	-	-	-	-
12 Puri	-	-	-	-
13 Trowulan	-	-	-	-
14 Sooko	-	-	-	-
15 Gedeg	-	-	1,50	-
16 Kemlagi	-	-	-	1,50
17 Jetis	-	-	-	-
18 Dawarblandong	-	-	-	-
<b>Kabupaten Mojokerto</b>	<b>-</b>	<b>-</b>	<b>4,50</b>	<b>4,50</b>

Lanjutan Tabel/Continued Table 5.2.1

Kecamatan Subdistrict	Karet/Rubber		Kopi/Coffee	
	2021	2022	2021	2022
(1)	(6)	(7)	(8)	(9)
01 Jatirejo	-	-	105	100
02 Gondang	-	-	105	87,45
03 Pacet	-	-	25	16
04 Trawas	-	-	146	194
05 Ngoro	-	-	-	-
06 Pungging	-	-	-	-
07 Kutorejo	-	-	-	-
08 Mojosari	-	-	-	-
09 Bangsal	-	-	-	-
10 Mojoanyar	-	-	-	-
11 Dlanggu	-	-	-	-
12 Puri	-	-	-	-
13 Trowulan	-	-	-	-
14 Sooko	-	-	-	-
15 Gedeg	-	-	-	-
16 Kemlagi	-	-	-	-
17 Jetis	-	-	-	-
18 Dawarblandong	-	-	-	-
<b>Kabupaten Mojokerto</b>	-	-	<b>381</b>	<b>397,45</b>

Lanjutan Tabel/*Continued Table* 5.2.1

Kecamatan Subdistrict	Kakao/Cocoa		Tebu/Sugar cane	
	2021	2022	2021	2022
(1)	(10)	(11)	(12)	(13)
01 Jatirejo	53	28,20	706,85	699,71
02 Gondang	73	28,04	282,45	209,96
03 Pacet	4	2,15	8	-
04 Trawas	22	2,14	-	3,10
05 Ngoro	-	-	209,33	381,18
06 Punggging	-	-	120,78	64,59
07 Kutorejo	-	-	67	173,54
08 Mojosari	-	-	120	53,83
09 Bangsal	95	-	329,06	284,02
10 Mojoanyar	-	-	285,39	72,42
11 Dlanggu	0,10	44,60	687,36	301,21
12 Puri	1	-	1 375,30	728,74
13 Trowulan	4,20	-	780,41	1 004,63
14 Sooko	-	3,42	710,72	455,22
15 Gedeg	1,40	-	1 334,05	817,04
16 Kemlagi	13,30	0,51	1 148,55	1 199,14
17 Jetis	6	-	624,73	1 071,50
18 Dawarblandong	-	1,60	131,54	555,35
<b>Kabupaten Mojokerto</b>	<b>273</b>	<b>110,66</b>	<b>8 921,51</b>	<b>8 075,18</b>

Lanjutan Tabel/*Continued Table* 5.2.1

Kecamatan Subdistrict	Teh/ <i>Tea</i>		Tembakau/ <i>Tobacco</i>	
	2021	2022	2021	2022
(1)	(14)	(15)	(16)	(17)
01 Jatirejo	-	-	-	-
02 Gondang	-	-	-	-
03 Pacet	-	-	-	-
04 Trawas	-	-	-	-
05 Ngoro	-	-	-	-
06 Pungging	-	-	-	-
07 Kutorejo	-	-	-	-
08 Mojosari	-	-	-	-
09 Bangsal	-	-	-	-
10 Mojoanyar	-	-	-	-
11 Dlanggu	-	-	-	-
12 Puri	-	-	-	-
13 Trowulan	-	-	-	-
14 Sooko	-	-	-	-
15 Gedeg	-	-	60	-
16 Kemlagi	-	-	8	40
17 Jetis	-	-	149	8
18 Dawarblandong	-	-	-	113
<b>Kabupaten Mojokerto</b>	-	-	<b>217</b>	<b>161</b>

Catatan/*Note:*

Sumber/*Source:* Dinas Pertanian Kabupaten Mojokerto/ *Department of Agriculture Mojokerto Regency*

**Tabel**  
**Table** 5.2.2**Produksi Perkebunan Menurut Kecamatan dan Jenis Tanaman di Kabupaten Mojokerto (ton), 2021 dan 2022**  
*Production of Estate by Subdistrict and Type of Crops in Mojokerto Regency (tons), 2021 and 2022*

Kecamatan Subdistrict	Kelapa Sawit/Oil Palm		Kelapa/Coconut	
	2021	2022	2021	2022
(1)	(2)	(3)	(4)	(5)
01 Jatirejo	-	-	1	1
02 Gondang	-	-	1	1
03 Pacet	-	-	-	-
04 Trawas	-	-	-	-
05 Ngoro	-	-	-	-
06 Pungging	-	-	-	-
07 Kutorejo	-	-	-	-
08 Mojosari	-	-	-	-
09 Bangsal	-	-	-	-
10 Mojoanyar	-	-	-	-
11 Dlanggu	-	-	-	-
12 Puri	-	-	-	-
13 Trowulan	-	-	-	-
14 Sooko	-	-	-	-
15 Gedeg	-	-	0,30	-
16 Kemplagi	-	-	-	0.30
17 Jetis	-	-	-	-
18 Dawarblandong	-	-	-	-
<b>Kabupaten Mojokerto</b>	-	-	<b>2,30</b>	<b>2.30</b>

Lanjutan Tabel/*Continued Table* 5.2.2

Kecamatan Subdistrict	Karet/Rubber		Kopi/Coffee	
	2021	2022	2021	2022
(1)	(6)	(7)	(8)	(9)
01 Jatirejo	-	-	42,80	968
02 Gondang	-	-	48	845
03 Pacet	-	-	12,70	150
04 Trawas	-	-	65,40	1 825
05 Ngoro	-	-	-	-
06 Pungging	-	-	-	-
07 Kutorejo	-	-	-	-
08 Mojosari	-	-	-	-
09 Bangsal	-	-	-	-
10 Mojoanyar	-	-	-	-
11 Dlanggu	-	-	-	-
12 Puri	-	-	-	-
13 Trowulan	-	-	-	-
14 Sooko	-	-	-	-
15 Gedeg	-	-	-	-
16 Kemlagi	-	-	-	-
17 Jetis	-	-	-	-
18 Dawarblandong	-	-	-	-
<b>Kabupaten Mojokerto</b>	-	-	<b>168,90</b>	<b>3 788</b>

Lanjutan Tabel/*Continued Table* 5.2.2

Kecamatan Subdistrict	Kakao/Cocoa		Tebu/Sugar cane	
	2021	2022	2021	2022
(1)	(10)	(11)	(12)	(13)
01 Jatirejo	22	28,20	33 985	6 053,18
02 Gondang	24,40	28,04	10 84	114,96
03 Pacet	1,50	2,15	63,05	-
04 Trawas	1,40	2,14	-	1,85
05 Ngoro	-	-	1 231,35	480,23
06 Pungging	-	-	393,60	88,50
07 Kutorejo	-	-	442,90	110,73
08 Mojosari	-	-	683,80	26,18
09 Bangsal	46	-	14 707	378,69
10 Mojoanyar	-	-	971	67,21
11 Dlanggu	-	44,60	31 685	535,73
12 Puri	-	-	53 815	6 807,15
13 Trowulan	2,20	-	27 079	8 937,73
14 Sooko	-	3,42	41 107	420,81
15 Gedeg	0,10	-	57 684	8 531,73
16 Kemlagi	-	0,51	47 556	8 496,76
17 Jetis	1	-	23 200	6 496,84
18 Dawarblandong	-	1,60	839	601,41
<b>Kabupaten Mojokerto</b>	<b>98,60</b>	<b>110,66</b>	<b>346 282,70</b>	<b>48 149,70</b>



Lanjutan Tabel/*Continued Table 5.2.2*

Kecamatan Subdistrict	Teh/Tea		Tembakau/Tobacco	
	2021	2022	2021	2022
(1)	(14)	(15)	(16)	(17)
01 Jatirejo	-	-	-	-
02 Gondang	-	-	-	-
03 Pacet	-	-	-	-
04 Trawas	-	-	-	-
05 Ngoro	-	-	-	-
06 Pungging	-	-	-	-
07 Kutorejo	-	-	-	-
08 Mojosari	-	-	-	-
09 Bangsal	-	-	-	-
10 Mojoanyar	-	-	-	-
11 Dlanggu	-	-	-	-
12 Puri	-	-	-	-
13 Trowulan	-	-	-	-
14 Sooko	-	-	-	-
15 Gedeg	-	-	612	-
16 Kemlagi	-	-	78	170,94
17 Jetis	-	-	1 609,20	34
18 Dawarblandong	-	-	-	424,83
<b>Kabupaten Mojokerto</b>	-	-	<b>2 299,20</b>	<b>629,58</b>

Catatan/Note:

 Sumber/Source: Dinas Pertanian Kabupaten Mojokerto/ *Departement of Agriculture Mojokerto Regency*

**Tabel**  
**Table 5.2.3**

**Luas Areal Tanaman Perkebunan Rakyat Menurut Jenis Tanaman di Kabupaten Mojokerto (ha), 2018–2022**  
**Planted Area of Estate Crops by Type of Crops in Mojokerto Regency (ha), 2018–2022**

Jenis Tanaman Kind of Plants	2018	2019	2020	2021	2022*
(1)	(2)	(3)	(4)	(5)	(6)
<b>Tanaman Tahunan</b> <b>Perennial Crops</b>	-	-	-	-	-
Karet/Rubber	-	-	-	-	-
Kelapa/Coconut	17	5	3.5	1.5	1.5
Kelapa sawit/Oil palm	-	-	-	-	-
Kopi/Coffee	208	217	227	231	303.1
Kakao/Cocoa	101,20	117,60	117,60	118,40	127,40
Teh/Tea	-	-	-	-	-
Jambu mete/Cashew nut	27	21	21	13	13
Pala/Nutmeg	-	-	-	-	-
Lada/Pepper	-	-	-	-	-
<b>Tanaman Semusim</b> <b>Seasonal Crops</b>	-	-	-	-	-
Tebu/Sugar cane	9 255,28	7 112,42	8 864	7 325,77	2 826,31
Tembakau/Tobacco	249	217	190	217	161
Nilam/Patchouli	-	-	-	-	-

Catatan/Note:

Sumber/Source: Dinas Pertanian Kabupaten Mojokerto/ Department of Agriculture Mojokerto Regency

**Tabel 5.2.4** **Produksi Perkebunan Rakyat Menurut Jenis Tanaman di Kabupaten Mojokerto (ton), 2018–2022**  
**Production of Estates by Type of Crops in Mojokerto Regency (ton), 2018–2022**

Jenis Tanaman Kind of Plants	2018	2019	2020	2021	2022*
(1)	(2)	(3)	(4)	(5)	(6)
<b>Tanaman Tahunan</b>					
<b>Perennial Crops</b>					
Karet/Rubber	-	-	-	-	-
Kelapa/Coconut	4,22	4	2,3	2,3	2,3
Kelapa sawit/Oil palm	-	-	-	-	-
Kopi/Coffee	148	151	158,40	168,90	3788
Kakao/Cocoa	95,75	98	98,20	98,60	110,66
Teh/Tea	-	-	-	-	-
Jambu mete/Cashew nut	21,80	15,50	15,50	12,10	12,10
Pala/Nutmeg	-	-	-	-	-
Lada/Pepper	-	-	-	-	-
<b>Tanaman Semusim</b>					
<b>Seasonal Crops</b>					
Tebu/Sugar cane	56 581	36 338,86	45 065,18	346 282,70	16 852,44
Tembakau/Tobacco	2 170,77	2 299,20	2 048	2 299,20	1 798,80
Nilam/Patchouli	-	-	-	-	-

Catatan/Note:

Sumber/Source: Dinas Pertanian Kabupaten Mojokerto/ Department of Agriculture Mojokerto Regency

### 5.3 TANAMAN PANGAN

#### FOODCROPS

**Tabel** 5.3.1 **Luas Lahan Sawah Menurut Kecamatan dan Jenis Pengairan di Kabupaten Mojokerto (ha), 2022**  
**Table** 5.3.1 **Area of Wetland by Subdistrict and Type of Irrigation in Mojokerto Regency, 2022**

Kecamatan Subdistrict	Irigasi Irrigation	Non Irigasi Non Irrigation	Jumlah Total
(1)	(2)	(3)	(4)
01 Jatilejo	2 178	-	2 178
02 Gondang	2 135	-	2 135
03 Pacet	2 840	-	2 840
04 Trawas	773	-	773
05 Ngoro	1 222	-	1 222
06 Pungging	2 405	-	2 405
07 Kutorejo	2 660	-	2 660
08 Mojosari	1 487	-	1 487
09 Bangsal	1 506	-	1 506
10 Mojoanyar	1 479	-	1 479
11 Dlanggu	2 581	-	2 581
12 Puri	2 334	-	2 334
13 Trowulan	2 353	-	2 353
14 Sooko	1 262	-	1 262
15 Gedeg	1 600	-	1 600
16 Kemlagi	454	2 156	2 610
17 Jetis	15	2 504	2 519
18 Dawarblandong	-	2 434	2 434
<b>Kabupaten Mojokerto</b>	<b>29 284</b>	<b>7 094</b>	<b>36 378</b>

Catatan/Note:

Sumber/Source: Dinas Pertanian Kabupaten Mojokerto/ Department of Agriculture Mojokerto Regency

**Tabel 5.3.2** Luas Lahan Tegal/Kebun, Ladang/Huma, dan Lahan yang Sementara Tidak Diusahakan Menurut Kecamatan di Kabupaten Mojokerto (ha), 2022  
**Area of Dry Field/Garden, Shifting Cultivation, Land and Temporarily Unused Land by Subdistrict in Mojokerto Regency (ha), 2022**

Kecamatan Subdistrict	Tegal/Kebun Dry Field/Garden	Ladang/Huma Shifting Cultivation	Sementara Tidak Diusahakan Temporarily Unused
(1)	(2)	(3)	(4)
01 Jatirejo	15		25
02 Gondang	630	-	-
03 Pacet	696	-	53
04 Trawas	1 440	-	-
05 Ngoro	729	-	-
06 Pungging	314	-	15
07 Kutorejo	91	-	-
08 Mojosari	0	-	-
09 Bangsal	156	-	-
10 Mojoanyar	13	-	-
11 Dlanggu	33	2	-
12 Puri	63	-	-
13 Trowulan	226	-	-
14 Sooko	86	-	-
15 Gedeg	29	-	-
16 Kemlagi	359	-	-
17 Jetis	1 319	-	-
18 Dawarblandong	2 533	-	-
<b>Kabupaten Mojokerto</b>	<b>8 732</b>	<b>2</b>	<b>93</b>

Catatan/Note:

Sumber/Source: Dinas Pertanian Kabupaten Mojokerto/ Department of Agriculture Mojokerto Regency

**Tabel**  
**Table** 5.3.3**Luas Panen Jagung, Kedelai, Kacang Tanah, Kacang Hijau, Ubi Kayu, Ubi Jalar Menurut Kecamatan di Kabupaten Mojokerto, 2022**  
**Harvested Area of Maize, Soybean, Peanut, Mungbean, Cassava, and Sweet Potato by Subdistrict in Mojokerto Regency, 2022**

Kecamatan Subdistrict	Jagung Maize	Kedelai Soybean	Kacang Tanah Peanut	Kacang Hijau Mungbean	Ubi Kayu Cassava	Ubi Jalar Sweet Potato
(1)	(2)	(3)	(4)	(5)	(6)	(7)
01 Jatilejo	1 111	-	1	-	41	-
02 Gondang	1 795	-	-	-	152	59
03 Pacet	777	-	24	-	18	2 288
04 Trawas	947	-	181	-	89	359
05 Ngoro	1 918	-	65	148	91	-
06 Pungging	810	-	60	967	-	-
07 Kutorejo	2 547	37	19	476	2	14
08 Mojosari	535	-	-	-	-	-
09 Bangsal	944	394	5	-	6	-
10 Mojoanyar	223	136	-	-	-	-
11 Dlanggu	3 093	60	-	-	-	-
12 Puri	2 652	-	-	-	74	-
13 Trowulan	2 358	152	5	12	4	-
14 Sooko	147	22	-	-	19	-
15 Gedeg	390	108	-	-	-	-
16 Kemplagi	1 543	82	-	-	4	-
17 Jetis	5 067	-	104	7	6	-
18 Dawarblandong	2 633	-	94	-	-	-
<b>Kabupaten Mojokerto</b>	<b>29 490</b>	<b>991</b>	<b>558</b>	<b>1 610</b>	<b>506</b>	<b>2 720</b>

Catatan/Note:

Sumber/Source: Dinas Pertanian Kabupaten Mojokerto/ Department of Agriculture Mojokerto Regency

**5.4 PETERNAKAN**  
*LIVESTOCK*

**Tabel 5.4.1** Populasi Ternak Menurut Kecamatan dan Jenis Ternak di Kabupaten Mojokerto, 2022  
*Livestock Population by Subdistrict and Kind of Livestock in Mojokerto Regency, 2022*

Kecamatan Subdistrict	Sapi Perah Dairy Cattle	Sapi Potong Beef Cattle	Kerbau Buffalo	Kuda Horse
(1)	(2)	(3)	(4)	(5)
01 Jatirejo	21	2 752	12	3
02 Gondang	33	2 316	24	3
03 Pacet	993	4 943	21	6
04 Trawas	27	3 460	-	53
05 Ngoro	0	2 429	14	9
06 Pungging	17	2 060	20	1
07 Kutorejo	0	2 412	-	19
08 Mojosari	13	376	13	-
09 Bangsal	4	593	-	2
10 Mojoanyar	0	257	6	1
11 Dlanggu	0	2 200	-	1
12 Puri	4	1 006	-	-
13 Trowulan	10	1 972	-	-
14 Sooko	180	369	2	2
15 Gedeg	0	654	16	-
16 Kemlagi	0	2 619	9	2
17 Jetis	0	4 008	2	5
18 Dawarblandong	0	5 236	-	1
<b>Kabupaten Mojokerto</b>	<b>1 302</b>	<b>39 662</b>	<b>139</b>	<b>108</b>

Lanjutan Tabel/*Continued Table* 5.4.1

Kecamatan <i>Subdistrict</i>	Kambing <i>Goat</i>	Domba <i>Sheep</i>	Babi <i>Pig</i>
(1)	(6)	(7)	(8)
01 Jatirejo	1 105	442	3 000
02 Gondang	1 885	13	630
03 Pacet	5 321	1 627	-
04 Trawas	3 950	1 402	-
05 Ngoro	5 198	731	-
06 Pungging	3 764	358	-
07 Kutorejo	1 770	739	-
08 Mojosari	843	460	-
09 Bangsal	1 084	324	-
10 Mojoanyar	694	366	-
11 Dlanggu	310	101	-
12 Puri	1 206	675	-
13 Trowulan	1 148	396	-
14 Sooko	1 073	350	-
15 Gedeg	1 330	577	-
16 Kemlagi	1 776	511	-
17 Jetis	2 921	276	-
18 Dawarblandong	2 569	212	-
<b>Kabupaten Mojokerto</b>	<b>37 947</b>	<b>9 560</b>	<b>3 630</b>

Catatan/*Note*:Sumber/*Source*: Dinas Pertanian Kabupaten Mojokerto/ *Department of Agriculture Mojokerto Regency*



**Tabel**  
**Table** 5.4.2

**Populasi Unggas Menurut Kecamatan dan Jenis Unggas di Kabupaten Mojokerto, 2022**  
**Poultry Population by Subdistrict and Kind of Poultry in Mojokerto Regency, 2022**

Kecamatan Subdistrict	Ayam Chicken	Ayam Petelur Layer	Ayam Pedaging Broiler	Itik/Itik Manila Duck/ Muscovy Duck	Entok Stuck
(1)	(2)	(3)	(4)	(5)	(6)
01 Jatirejo	41 400	1 380	340 500	11 000	7 800
02 Gondang	13 587	111 800	987 000	14 300	961
03 Pacet	33 358	204	952 000	-	-
04 Trawas	18 023	86 800	1 638 595	17 865	1 721
05 Ngoro	52 165	3 591	374 226	7 674	10 493
06 Pungging	27 378	96 050	891 000	23 255	2 468
07 Kutorejo	89 712	214 100	631 500	26 511	6 359
08 Mojosari	34 900	6 000	-	74 000	1 500
09 Bangsal	38 163	6 200	11 250	24 850	1 846
10 Mojoanyar	45 450	2 700	48 000	57 250	395
11 Dlanggu	3 144	2 329	229 037	2 320	125
12 Puri	74 938	5 000	126 750	11 970	474
13 Trowulan	33 440	800	22 050	10 450	1 374
14 Sooko	26 621	3 280	-	3 812	1 499
15 Gedeg	17 242	800	2 500 500	1 800	2 373
16 Kemlagi	20 279	3 251	168 000	3 100	5 387
17 Jetis	20 486	121 900	156 000	6 410	5 896
18 Dawarblandong	26 484	3 300	1 295 499	2 950	2 785
<b>Kabupaten Mojokerto</b>	<b>616 770</b>	<b>669 485</b>	<b>10 371 907</b>	<b>299 517</b>	<b>53 456</b>

Catatan/Note:

Sumber/Source: Dinas Pertanian Kabupaten Mojokerto/ Department of Agriculture Mojokerto Regency

## 5.5 PERIKANAN

### FISHERY

**Tabel 5.5.1** Jumlah Rumah Tangga Perikanan Tangkap Menurut Kecamatan dan Subsektor di Kabupaten Mojokerto, 2021-2022  
**Number of Fish Capture Households by Subdistrict and Subsector in Mojokerto Regency, 2021-2022**

Kecamatan Subdistrict	Perairan Umum Inland Water	
	2021	2022
(1)	(2)	(3)
01 Jatirejo	10	10
02 Gondang	-	-
03 Pacet	10	20
04 Trawas	-	-
05 Ngoro	-	10
06 Punggging	-	-
07 Kutorejo	-	10
08 Mojosari	20	30
09 Bangsal	-	10
10 Mojoanyar	20	10
11 Dlanggu	-	-
12 Puri	-	-
13 Trowulan	10	10
14 Sooko	10	10
15 Gedeg	40	20
16 Kemlagi	30	30
17 Jetis	20	20
18 Dawarblandong	20	20
<b>Kabupaten Mojokerto</b>	<b>190</b>	<b>210</b>

Catatan/Note:

Sumber/Source: : Dinas Pangan dan Perikanan Kabupaten Mojokerto/ food and fishery service of Mojokerto Regency

**Tabel**  
**Table** 5.5.2

**Produksi Perikanan Tangkap Menurut Kecamatan dan Subsektor di Kabupaten Mojokerto (ton), 2021-2022**  
**Production of Fish Capture by Subdistrict and Subsector in Mojokerto Regency (ton), 2021-2022**

Kecamatan Subdistrict	Perairan Umum Inland Water	
	2021	2022
(1)	(2)	(3)
01 Jatirejo	-	8,30
02 Gondang	-	-
03 Pacet	-	5,30
04 Trawas	-	-
05 Ngoro	5	11
06 Pungging	-	-
07 Kutorejo	-	-
08 Mojosari	25	7,90
09 Bangsal	-	-
10 Mojoanyar	26,60	24,50
11 Dlanggu	-	-
12 Puri	-	-
13 Trowulan	18,20	6,20
14 Sooko	5	-
15 Gedeg	34	25,60
16 Kemlagi	17	23,70
17 Jetis	25	22,80
18 Dawarblandong	10	24,90
<b>Kabupaten Mojokerto</b>	<b>165,80</b>	<b>160,20</b>

Catatan/Note:

Sumber/Source: : Dinas Pangan dan Perikanan Kabupaten Mojokerto/ food and fishery service of Mojokerto Regency

**Tabel**  
**Table** 5.5.3**Jumlah Rumah Tangga dan Produksi Perikanan Tangkap Menurut Kecamatan dan Subsektor di Kabupaten Mojokerto (ton), 2022**  
**Number Households and Production of Aquaculture by Subdistrict and Subsector in Mojokerto Regency (ton), 2022**

Kecamatan Subdistrict	Kolam Fresh Water Pond		Keramba Cage	
	Jumlah Rumah Tangga Number of Households	Produksi Production	Jumlah Rumah Tangga Number of Households	Produksi Production
(1)	(2)	(3)	(4)	(5)
01 Jatirejo	52	69,50	-	-
02 Gondang	61	80	-	-
03 Pacet	36	43	-	-
04 Trawas	37	52	-	-
05 Ngoro	86	151	-	-
06 Pungging	102	97,50	-	-
07 Kutorejo	31	48	-	-
08 Mojosari	115	155	-	-
09 Bangsal	74	71,20	10	2,3
10 Mojoanyar	82	123,20	-	-
11 Dlanggu	54	60,50	-	-
12 Puri	121	113	-	-
13 Trowulan	105	100	-	-
14 Sooko	140	140	-	-
15 Gedeg	139	105	-	-
16 Kemlagi	57	61,30	-	-
17 Jetis	50	53	-	-
18 Dawarblandong	15	34	-	-
<b>Kabupaten Mojokerto</b>	<b>1 357</b>	<b>1 557,20</b>	<b>10</b>	<b>2,30</b>

Catatan/Note:

Sumber/Source: : Dinas Pangan dan Perikanan Kabupaten Mojokerto/ food and fishery service of Mojokerto Regency

**Tabel**  
**Table** 5.5.4

**Produksi dan Nilai Produksi Perikanan Menurut Jenis Ikan di Kabupaten Mojokerto, 2022**  
**Production and Fishery Production Value by Kind of Fish in Mojokerto Regency (ton), 2022**

Kecamatan Subdistrict	Produksi (Ton) Production		Harga (Ribu Rupiah) Price	Nilai Produksi Omzet
	Perairan Umum Inland Water	Waduk Reservoir		
(1)	(2)	(3)	(4)	(5)
Mas	0,95	1,05	19 000	38 000
Tawes	22,50	12,80	20 000	706 000
Mujair	26,40	16,20	12 000	511 200
Nila	28,70	20,50	20 000	984 000
Gabus	3,95	1,75	36 000	205 200
Lele	2,30	0,20	17 500	43 750
Sepat Rawa	4,20	1,42	10 000	56 200
Keting	1,70	0,80	30 000	75 000
Patin Jambal	3,80	1,20	30 000	150 000
Ikan Lain	3,50	0,70	18 000	75 600
Udang Galah	3,50	2,10	30 000	168 000
<b>Kabupaten Mojokerto</b>	<b>101,50</b>	<b>58,72</b>	<b>242 500</b>	<b>3 012 950</b>

Catatan/Note:

Sumber/Source: : Dinas Pangan dan Perikanan Kabupaten Mojokerto/ food and fishery service of Mojokerto Regency

## 5.6 KEHUTANAN

### FORESTRY

**Tabel 5.6.1** Luas Kawasan Hutan dan Konservasi Perairan Menurut Kecamatan di Kabupaten Mojokerto (ribu ha), 2022  
**Table 5.6.1** *Extent of Forest Area, Inland Water, Coastal, and Marine Ecosystem by Subdistrict in Mojokerto Regency, 2022 (thousand ha)*

Kecamatan Subdistrict	Hutan Lindung Protection Forest	Hutan Produksi Terbatas Limited Production Forest	Hutan Produksi Tetap Permanent Production Forest
(1)	(2)	(3)	(4)
01 Jatrejo	-	-	-
02 Gondang	-	-	-
03 Pacet	-	-	-
04 Trawas	-	-	-
05 Ngoro	-	-	-
06 Pungging	-	-	-
07 Kutorejo	-	-	-
08 Mojosari	-	-	-
09 Bangsal	-	-	-
10 Mojoanyar	-	-	-
11 Dlanggu	-	-	-
12 Puri	-	-	-
13 Trowulan	-	-	-
14 Sooko	-	-	-
15 Gedeg	-	-	-
16 Kemlagi	264,80	-	3776,39
17 Jetis	-	-	-
18 Dawarblandong	-	-	-
<b>Kabupaten Mojokerto</b>	<b>264,80</b>	<b>-</b>	<b>3776,39</b>

Catatan/Note : Berdasarkan Keputusan Menteri Lingkungan Hidup dan Kehutanan Tentang Penunjukan kawasan Hutan dan Perairan Serta Tata Guna Hutan Kesepakatan (TGHK)/ Based on Environment and Forestry Ministerial Decree on The Designation of Provincial Forest Area, Inland Water, Coastal and Marine Ecosystem and Forest Land Use by Consensus

Sumber/Source: Perum Perhutani (KPH Mojokerto, KPH Jombang, KPH Pasuruan)/ Forestry Estate (Forest Administratort District of Mojokerto, Jombang, and Pasuruan)

**Tabel**  
**Table** 5.6.2

**Luas Kawasan Hutan dan Perairan Menurut Kecamatan di Kabupaten Mojokerto (hektar), 2022**  
**Forest and Inland Water Area by Subdistrict in Mojokerto Regency (hectare), 2022**

<b>Kecamatan</b> <i>Subdistrict</i>	<b>Terbatas</b> <i>Limited</i>	<b>Tetap</b> <i>Permanent</i>	<b>Dapat Dikonversi</b> <i>Convertible</i>
(1)	(2)	(3)	(4)
01 Jatrejo	-	-	-
02 Gondang	-	-	-
03 Pacet	-	-	-
04 Trawas	-	-	-
05 Ngoro	-	-	-
06 Pungging	-	-	-
07 Kutorejo	-	-	-
08 Mojosari	-	-	-
09 Bangsal	-	-	-
10 Mojoanyar	-	-	-
11 Dlanggu	-	-	-
12 Puri	-	-	-
13 Trowulan	-	-	-
14 Sooko	-	-	-
15 Gedeg	-	-	-
16 Kemlagi	-	-	4041,19
17 Jetis	-	-	-
18 Dawarblandong	-	-	-
<b>Kabupaten Mojokerto</b>	-	-	<b>4041,19</b>

Catatan/Note :Berdasarkan Keputusan Menteri Lingkungan Hidup dan Kehutanan Tentang

Penunjukan kawasan Hutan dan Perairan Serta Tata Guna Hutan Kesepakatan (TGHK)/ *Based on Environment and Forestry Ministerial Decree on The Designation of Provincial Forest Area, Inland Water, Coastal and Marine Ecosystem and Forest Land Use by Consensus*

Sumber/Source: Perum Perhutani (KPH Mojokerto, KPH Jombang, KPH Pasuruan)/ *Forestry Estate (Forest Administratot District of Mojokerto, Jombang, and Pasuruan)*

**Tabel**  
**Table** 5.6.3**Produksi Kayu Hutan Menurut Jenis Produksi di  
Kabupaten Mojokerto (m3), 2017 -2022**  
*Timber Production by Type of Product in Mojokerto Regency  
(m3), 2016 -2022*

<b>Tahun</b> <i>Year</i>	<b>Kayu Bulat</b> <i>Logs</i>	<b>Kayu Gergajian</b> <i>Sawn Timber</i>	<b>Kayu Lapis</b> <i>Plywood</i>
(1)	(2)	(3)	(4)
2017	781,60	-	-
2018	519,92	-	-
2019	-	-	-
2020	361,27	-	-
2021	1 599,75	-	-
2022	10 523,75	-	-

Sumber/Source:

Catatan/Note:

Sumber/Source: : Perum Perhutani (KPH Mojokerto, KPH Jombang, KPH Pasuruan)/ *Forestry Estate (Forest Administrat District of Mojokerto, Jombang, and Pasuruan)*





### JUMLAH PELANGGAN LISTRIK



Jumlah pelanggan listrik menurut tipe pelanggan dengan jenis rumah tangga ada sebanyak 30366 di Kabupaten Mojokerto

### DAYA TERPASANG



Daya Terpasang, Produksi, dan Distribusi Listrik PT. PLN (Persero) pada Cabang/Ranting PLN di kecamatan pacet sebesar 94.951 KWh, dan di kecamatan mojosari sebesar 547.598 KWh.

### JUMLAH PELANGGAN AIR BERSIH



Pada tahun 2022 jumlah pelanggan air bersih ada sebanyak 31 770 orang

### Nilai pembelian air bersih



Nilai pembelian air bersih mencapai Rp29.441.727.150





**PENJELASAN TEKNIS**

**TECHNICAL NOTES**

- |   |   |
|---|---|
| <p>1. Pertambangan adalah suatu kegiatan pengambilan endapan bahan galian berharga dan bernilai ekonomis dari dalam kulit bumi, di bawah permukaan bumi dan di bawah permukaan air.</p>   | <p>1. <i>Mining is an activity of taking economically valued material from within the earth layer, under earth surface, and under water level.</i></p>  |
| <p>2. Perusahaan Listrik Negara (PLN) adalah Perusahaan Umum Milik Negara yang mempunyai aktivitas kegiatan pembangkitan, transmisi, dan distribusi tenaga listrik.</p>   | <p>2. <i>State Electricity Company (PLN) is a State owned company that has activities for electricity production, transmission and electricity distribution.</i></p>  |
| <p>3. Perusahaan Air Bersih adalah perusahaan yang mempunyai aktivitas dalam penampungan, penjernihan, dan penyaluran air baku atau air bersih dari terminal air melalui saluran air, pipa tangga, perusahaan industri, atau pengguna komersial lainnya</p> | <p>3. <i>The Water Supply Company (PDAM) is a company with several activities such as the collection and purification of water and the distribution of water to households, industries, and other commercial users.</i></p> |
| <p>4. Jumlah listrik/gas/air bersih yang terjual adalah banyaknya listrik/gas/air bersih yang disalurkan kepada para pelanggan.</p>   | <p>4. <i>Sold electricity/gas/cleaned water is total electricity/gas/cleaned water distributed to customers.</i></p>  |

**ULASAN**

Data yang disajikan dalam bab ini meliputi data listrik dan air yang bersumber dari Perusahaan Listrik Negara (PLN) dan Perusahaan Daerah Air Minum (PDAM) di Kabupaten Mojokerto.

Jumlah pelanggan listrik di Kabupaten Mojokerto pada tahun 2022 sebanyak 356.577 pelanggan.

Sementara itu, produksi listrik yang dihasilkan tahun 2022 sebesar 1.420.644.438 Kwh.

Adapun jumlah pelanggan air PDAM di Kabupaten Mojokerto tahun 2022 didominasi oleh pelanggan rumah tangga sebanyak 30.366. Selain itu, terdapat pelanggan dari sosial sebanyak 732, instansi pemerintah 233 pelanggan, niaga 388 pelanggan, industri 50 pelanggan. Total air yang disalurkan ke pelanggan selama setahun sebesar Rp 2.864.581.500.

**DESCRIPTION**

*This chapter contain data of electricity and clean water which sourced from State Electricity Company of Jawa Timur Distribution (PLN), Area of Mojokerto Service and Local Water Company of Mojokerto Regency.*

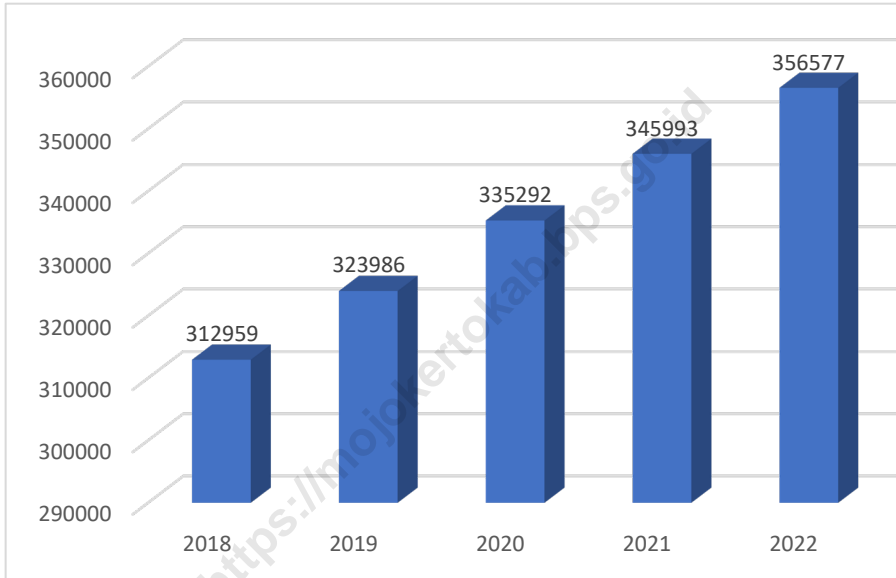
*Amount of electricity customers in Mojokerto Regency in 2022 is 356.577 customers.*

*Besides, production of electricity in 2022 is 1.420.644.438 Kwh.*

*Besides that, amount of clean water customers in Mojokerto Regency in 2022 is dominated by household customers as many as 30.366. Then, besides household customers, there are customer from social 732 customers, government 233 customers, commerce 388 customers, and industry 50 pelanggan. Total of clean water which spread to customers in whole year is 2.864.581.500.*

**Gambar** 6.1  
**Figures**

**Jumlah Pelanggan Listrik di Kabupaten Mojokerto, 2018–2022**  
**Number of Electricity Customers in Mojokerto Regency, 2018–2022**

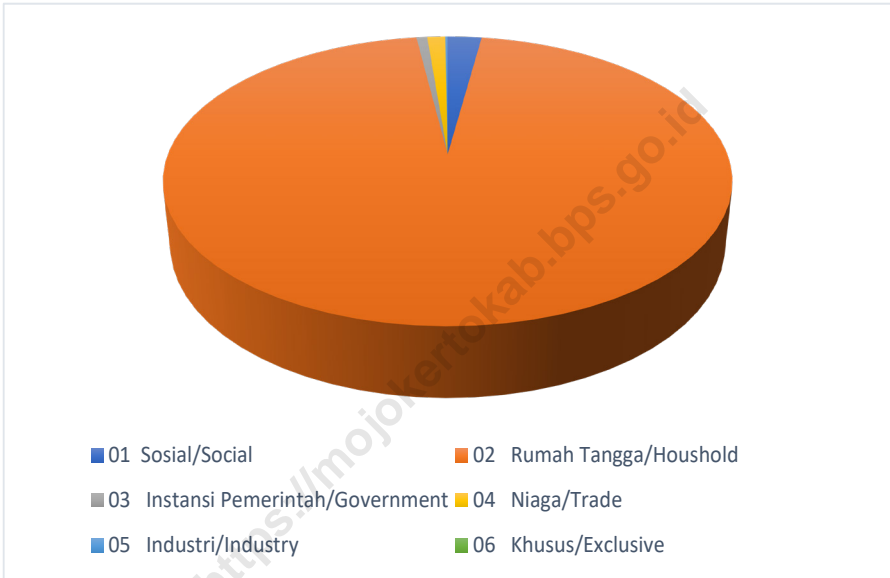


Catatan/Note: ...

Sumber/Source: PT. PLN (Persero) Unit Induk Distribusi Jawa Timur Unit Pelaksana Pelayanan (UP3) Mojokerto/State Electricity Company of Jawa Timur Distribution, Area of Mojokerto Service

**Gambar** 6.2  
**Figures**

**Persentase Pelanggan Air Bersih Menurut Kategori Pelanggan di Kabupaten Mojokerto, 2022**  
**Percentage of Clean Water Customer by Type of Customer in Mojokerto Regency, 2022**



Catatan/Note: ...

Sumber/Source: PDAM "DJOEBEL TIRTA" Kabupaten Mojokerto/ Local State Drinking Water Enterprise "DJOEBEL TIRTA" of Mojokerto Regency

**Tabel**  
**Table** 6.1

**Daya Terpasang, Produksi, dan Distribusi Listrik PT. PLN (Persero) pada Cabang/Ranting PLN Menurut Kecamatan di Kabupaten Mojokerto, 2022**  
**Installed Electricity Power, Production, and Distribution of PT. PLN (Persero) at PLN Branch by Subdistrict in Mojokerto Regency, 2022**

Kecamatan Subdistrict	Daya Terpasang Installed Electricity Power (KW)	Produksi Listrik Electricity Production (KWh)	Listrik Terjual Electricity Sold (KWh)	Dipakai Sendiri Own Used (KWh)	Susut/ Hilang Shrinkage/ Lost (KWh)
(1)	(2)	(3)	(4)	(5)	(6)
01 Jatirejo	-	-	-	-	-
02 Gondang	-	-	-	-	-
03 Pacet	94 951	126 964 867	120 743 063	1 349 384	6,77%
04 Trawas	-	-	-	-	-
05 Ngoro	-	-	-	-	-
06 Pungging	-	-	-	-	-
07 Kutorejo	-	-	-	-	-
08 Mojosari	547 598	1 293 679 571	1 264 053 245	3 737 305	2,85%
09 Bangsal	-	-	-	-	-
10 Mojoanyar	-	-	-	-	-
11 Dlanggu	-	-	-	-	-
12 Puri	-	-	-	-	-
13 Trowulan	-	-	-	-	-
14 Sooko	-	-	-	-	-
15 Gedeg	-	-	-	-	-
16 Kemlagi	-	-	-	-	-
17 Jetis	-	-	-	-	-
18 Dawarblandong	-	-	-	-	-
<b>Kabupaten Mojokerto</b>	<b>642 549</b>	<b>1 420 644 438</b>	<b>1 384 796 307</b>	<b>5 086 690</b>	<b>9,62%</b>

Catatan/Note: ...

Sumber/Source: PT. PLN (Persero) Unit Induk Distribusi Jawa Timur Unit Pelaksana Pelayanan (UP3) Mojokerto/State Electricity Company of Jawa Timur Distribution, Area of Mojokerto Service



**Tabel**  
**Table 6.2****Jumlah Pelanggan Listrik Menurut Kecamatan di  
Kabupaten Mojokerto, 2018–2022**  
**Number of Electricity Customers by Subdistrict in Mojokerto  
Regency, 2018–2022**

Kecamatan Subdistrict	2018	2019	2020	2021	2022
(1)	(2)	(3)	(4)	(5)	(6)
01 Jatirejo	11 450	11 803	12 209	12 462	12 952
02 Gondang	12 566	12 734	13 057	13 517	14 227
03 Pacet	19 079	20 640	21 438	21 885	21 524
04 Trawas	10 386	10 557	10 834	11 307	11 900
05 Ngoro	25 186	26 158	27 261	28 040	28 883
06 Pungging	22 910	23 434	24 094	24 890	25 494
07 Kutorejo	18 914	19 530	20 249	20 795	21 532
08 Mojosari	25 891	26 967	28 229	29 379	30 375
09 Bangsal	14 836	15 228	15 655	16 088	16 660
10 Mojoanyar	15 883	16 262	16 767	17 312	17 719
11 Dlanggu	14 984	15 340	15 776	16 246	16 747
12 Puri	23 659	24 643	25 531	26 381	27 291
13 Trowulan	21 069	21 526	22 119	22 716	23 277
14 Sooko	21 827	23 263	24 248	25 253	26 343
15 Gedeg	15 556	16 108	16 694	17 200	17 767
16 Kemlagi	14 649	15 136	15 764	16 220	16 757
17 Jetis	22 887	23 404	24 082	24 976	25 775
18 Dawarblandong	1 227	1 253	1 285	1 326	1 354
<b>Kabupaten Mojokerto</b>	<b>312 959</b>	<b>323 986</b>	<b>335 292</b>	<b>345 993</b>	<b>356 577</b>

Catatan/Note: ...

Sumber/Source: PT. PLN (Persero) Unit Induk Distribusi Jawa Timur Unit Pelaksana Pelayanan (UP3) Mojokerto/State Electricity Company of Jawa Timur Distribution, Area of Mojokerto Service

**Tabel**  
**Table** 6.3**Jumlah Pelanggan dan Air yang Disalurkan Menurut  
Kecamatan di Kabupaten Mojokerto, 2022**  
*Number of Customers and Distributed Water by Subdistrict  
in Mojokerto Regency, 2022*

Kecamatan Subdistrict	Pelanggan Number of Customers	Air Disalurkan Distributed Water (m <sup>3</sup> )	Nilai Value (Rp)
(1)	(2)	(3)	(4)
01 Jatirejo	85	13 116	84 648 550
02 Gondang	5 015	642 255	3 539 124 400
03 Pacet	6 472	900 906	5 022 885 800
04 Trawas	-	-	-
05 Ngoro	118	23 552	104 716 600
06 Pungging	2 090	359 502	1 816 275 100
07 Kutorejo	4 848	993 055	6 936 623 900
08 Mojosari	2 427	457 281	2 630 528 650
09 Bangsal	20	1 658	13 781 000
10 Mojoanyar	-	-	-
11 Dlanggu	1 237	182 277	930 814 700
12 Puri	-	-	-
13 Trowulan	12	987	12 348 300
14 Sooko	837	142 523	1 009 045 150
15 Gedeg	11	1 559	10 327 850
16 Kemlagi	1 270	240 325	1 028 663 900
17 Jetis	2 054	306 484	1 727 985 150
18 Dawarblandong	5 274	887 935	4 573 958 100
<b>Kabupaten Mojokerto</b>	<b>31 770</b>	<b>5 153 415</b>	<b>29 441 727 150</b>

Catatan/Note: ...

Sumber/Source: PDAM "DJOEBEL TIRTA" Kabupaten Mojokerto/ Local State Drinking Water Enterprise "DJOEBEL TIRTA" of Mojokerto Regency

**Tabel 6.4** Jumlah Pelanggan dan Air yang Disalurkan Menurut Jenis Pelanggan di Kabupaten Mojokerto, 2022  
*Number of Customers and Distributed Clean Water by Type of Consumers in Mojokerto Regency, 2022*

Jenis Pelanggan <i>Type of Customer</i>	Pelanggan <i>Number of Customers</i>	Air Disalurkan <i>Distributed Water (m<sup>3</sup>)</i>	Nilai <i>Value (Rp)</i>
(1)	(2)	(3)	(4)
01 Sosial/ <i>Social</i>	732	161 286	541 428 950
02 Rumah Tangga/ <i>Houshold</i>	30 366	4 467 679	23383 959 150
03 Instansi Pemerintah/ <i>Government</i>	233	103 986	747 529 300
04 Niaga/ <i>Trade</i>	388	156 630	1286 192 500
05 Industri/ <i>Industry</i>	50	53 865	618 035 750
06 Khusus/ <i>Exclusive</i>	1	209 969	2864 581 500
<b>Jumlah <i>Total</i></b>	<b>31 770</b>	<b>5 153 415</b>	<b>29441 727 150</b>

Catatan/*Note*: ...

Sumber/*Source*: PDAM "DJOEBEL TIRTA" Kabupaten Mojokerto/ *Local State Drinking Water Enterprise "DJOEBEL TIRTA" of Mojokerto Regency*

**Tabel**  
**Table 6.5****Jumlah Pelanggan Menurut Tipe Pelanggan dan Kecamatan di Kabupaten Mojokerto, 2022**  
**Number of Customers by Type of Customers and Subdistrict in Mojokerto Regency, 2022**

Kecamatan Subdistrict	Sosial	Rumah Tangga	Instansi Pemerintah	Niaga	Industri	Khusus
(1)	(2)	(3)	(4)	(5)	(6)	(7)
01 Jatirejo	4	77	4	-	-	-
02 Gondang	124	4 824	38	27	2	-
03 Pacet	147	6 214	40	69	2	-
04 Trawas	-	-	-	-	-	-
05 Ngoro	2	113	1	2	-	-
06 Pungging	59	1 985	10	28	8	-
07 Kutorejo	155	4 632	28	19	13	1
08 Mojosari	55	2 152	29	182	9	-
09 Bangsal	-	19	1	-	-	-
10 Mojoanyar	-	-	-	-	-	-
11 Dlanggu	37	1 183	4	13	-	-
12 Puri	-	-	-	-	-	-
13 Trowulan	-	9	1	1	1	-
14 Sooko	5	806	13	10	3	-
15 Gedeg	-	8	-	3	-	-
16 Kemlagi	22	1 228	14	5	1	-
17 Jetis	17	2 021	5	6	5	-
18 Dawarblandong	105	5 095	45	23	6	-
<b>Jumlah Total</b>	<b>732</b>	<b>30 366</b>	<b>233</b>	<b>388</b>	<b>50</b>	<b>1</b>

Catatan/Note: ...

Sumber/Source: PDAM "DJOEBEL TIRTA" Kabupaten Mojokerto/ Local State Drinking Water Enterprise "DJOEBEL TIRTA" of Mojokerto Regency

**Tabel**  
**Table** 6.6**Banyaknya Tenaga Listrik yang Disalurkan, Jumlah Pelanggan dan Nilai Produksi Per Bulan di Kabupaten Mojokerto, 2022**  
**Number Of Electrics Energy Distributed, Number of Consumers, and Value of Production per Month at Mojokerto Regency, 2022**

<b>Bulan</b> <b>Month</b>	<b>Listrik Disalurkan</b> <b>Number of Electrics</b> <b>Distributed (KWh)</b>	<b>Jumlah Pelanggan</b> <b>Number of Consumers</b>	<b>Nilai Produksi</b> <b>Value of Production</b> <b>(Rp)</b>
(1)	(2)	(3)	(4)
01 Januari	188 853 174	340 806	203 724 114 376
02 Februari	180 415 308	341 632	194 559 576 771
03 Maret	209 171 676	342 633	225 737 103 431
04 April	199 756 521	343 343	214 970 300 143
05 Mei	189 452 054	343 963	204 009 121 075
06 Juni	206 956 963	344 953	223 731 061 430
07 Juli	202 458 095	345 880	220 422 468 908
08 Agustus	206 283 528	346 847	224 735 869 319
09 September	205 426 994	347 691	223 941 376 819
10 Oktober	207 477 080	348 565	227 090 165 492
11 November	193 429 152	349 336	214 042 563 571
12 Desember	199 760 460	350 215	220 682 817 638

Catatan/Note: ...

Sumber/Source: PT. PLN (Persero) Unit Induk Distribusi Jawa Timur Unit Pelaksana Pelayanan (UP3) Mojokerto/State Electricity Company of Jawa Timur Distribution, Area of Mojokerto Service

**Tabel**  
**Table** 6.7**Pendapatan Listrik Menurut Tipe Pelanggan di Kabupaten  
Mojokerto 2022**  
*Income of Electricity by Costumers Type in Mojokerto  
Regency, 2022*

<i>Tipe Pelanggan</i> <i>Customers Type</i>	2021	2022
(1)	(2)	(3)
Sosial <i>Social</i>	22 603 243 713	26 547 374 885
Rumah Tangga <i>Household</i>	349 862 635 442	409 169 913 362
Bisnis <i>Business</i>	109 106 314 058	126 115 979 481
Publik <i>Public</i>	80 102 220 716	92 196 852 864
Industri <i>Industry</i>	1 768 953 092 421	1 941 311 412 024
Multiguna <i>Multifunction</i>	1 431 531 512	2 305 006 357
<b>Jumlah</b> <b>Total</b>	<b>2 332 059 037 862</b>	<b>2 597 646 538 973</b>

Catatan/Note: ...

Sumber/Source: PT. PLN (Persero) Unit Induk Distribusi Jawa Timur Unit Pelaksana Pelayanan (UP3) Mojokerto/*State Electricity Company of Jawa Timur Distribution, Area of Mojokerto Service*



BAB

7

# PARIWASATA

*TOURISM*



## Jumlah Restoran

Jumlah Restoran Terbanyak 2022  
ada di Kecamatan Trawas sebanyak  
18



## Akomodasi Hotel

Jumlah Akomodasi Hotel Terbanyak  
2022 berada di Kecamatan Trawas  
sebanyak 18



## Jumlah Wisatawan Domestik

Jumlah Wisatawan Domestik  
2022 sebanyak 1 108 378



## Jumlah Wisatawan Mancanegara

Jumlah Wisatawan Mancanegara  
2022 sebanyak 138



## Jumlah Objek Wisata

Wisata Alam 2022 terbanyak berada  
di Kecamatan Pacet sebanyak 18





**PENJELASAN TEKNIS****TECHNICAL NOTES**

1. Konsep dan definisi pariwisata mengikuti rekomendasi United Nations World Tourism Organization (UNWTO) dan International Union of Office Travel Organization (IUOTO).
  2. Wisatawan mancanegara (wisman) adalah setiap pengunjung yang mengunjungi suatu negara di luar tempat tinggalnya, didorong oleh satu atau beberapa keperluan tanpa bermaksud memperoleh penghasilan di tempat yang dikunjungi dan lamanya kunjungan tersebut tidak lebih dari satu tahun (12 bulan).
  3. Usaha penyedia akomodasi adalah usaha yang menyediakan pelayanan penginapan yang dapat dilengkapi dengan pelayanan pariwisata lainnya. Usaha penyediaan akomodasi dapat berupa hotel, vila, pondok wisata, bumi perkemahan, persinggahan karavan, dan akomodasi lainnya yang digunakan untuk tujuan pariwisata.
  4. Hotel adalah penyediaan akomodasi secara harian berupa kamar-kamar di dalam satu bangunan yang dapat dilengkapi dengan jasa pelayanan makan
1. *The concept and definition of tourism refers to the recommendation of the United Nations World Tourism Organization (UNWTO) and International Union of Office Travel Organization (IUOTO).*
  2. *An international visitor is any person visiting a country other than his usual place of residence for any reason other than for earning income in the country visited, and the length of stay is no more than one year (12 months).*
  3. *The business of providing accomodation is a bussiness that provides specialty services that can be equipped with other tourism services. It includes hotel, villa, cottage, camping, caravan stop, and other accomodation that are used for tourism purpose.*
  4. *Hotel is daily supply of accomodation rooms within a building which can be equipped with eating and drinking services, entertainment activities and/or*

**PENJELASAN TEKNIS**

1. dan minum, kegiatan hiburan dan atau fasilitas lainnya. Hotel terdiri dari hotel berbintang dan non bintang.
2. Hotel bintang adalah usaha penyediaan jasa pelayanan penginapan, makan minum serta jasa lainnya bagi umum dengan menggunakan sebagian atau seluruh bangunan. Usaha ini dikelola secara komersial serta memenuhi ketentuan persyaratan sebagai hotel bintang yang ditetapkan dalam surat keputusan instansi yang membinanya. Misalnya hotel bintang lima, hotel bintang empat, dan seterusnya.
3. Hotel non bintang mencakup hotel melati, penginapan remaja/ youth hostel, pondok wisata, motel, penginapan, dan losmen.

**TECHNICAL NOTES**

1. *other facilities. Hotel consists of a classified hotel and a non classified hotel.*
2. *A classified hotel is the business of providing an accomodation, eating and drinking as well as other services for the public by using a building or a part of a building. It is managed commercially and meets specified requirements as a star hotel (including diamonds) set forth in the decree of fostering agency. For example, five star hotel, four star hotel, and so on.*
3. *Hotel non star including jasmine hotel, adolescent lodging / youth hostel, tourism maisonette, motel, lodging, losmen and others.*

**ULASAN****DESCRIPTION**

Pada bab ini menyajikan data mengenai bidang pariwisata di Kabupaten Mojokerto diantaranya data jumlah restoran atau rumah makan. Data yang ditampilkan bersumber dari Dinas Pariwisata, Kepemudaan dan Olahraga Kabupaten Mojokerto.

Pada tahun 2022 di Kabupaten Mojokerto terdapat rumah makan/restoran sebanyak 50. Kecamatan yang memiliki restoran terbanyak yaitu Kecamatan Trawas (18 restoran/rumah makan), Kecamatan Pacet (11 rumah makan/resstoran), dan Kecamatan Puri terdapat 7 rumah makan/restoran.

Sementara itu, jumlah akomodasi hotel tahun 2022 sebanyak 17 hotel, dimana 10 hotel berada di wilayah Kecamatan Trawas dan 4 hotel di Kecamatan Pacet. Hal ini karena kedua kecamatan tersebut memiliki daya tarik tersendiri sebagai daerah wisata.

Di Kabupaten Mojokerto terdapat beberapa macam jenis objek wisata, dimana sebagian besar merupakan objek wisata religi yaitu 69 objek. Selain itu, terdapat wisata alam sebanyak 38 objek. Jumlah wisatawan domestik dan mancanegara pada tahun 2022 tercatat sebanyak 1.349.371 orang.

*This chapter contain data about tourism in Mojokerto Regency, among others data about restaurant. Data about restaurant sourced from Sport, Teenager and Tourism of Mojokerto Regency.*

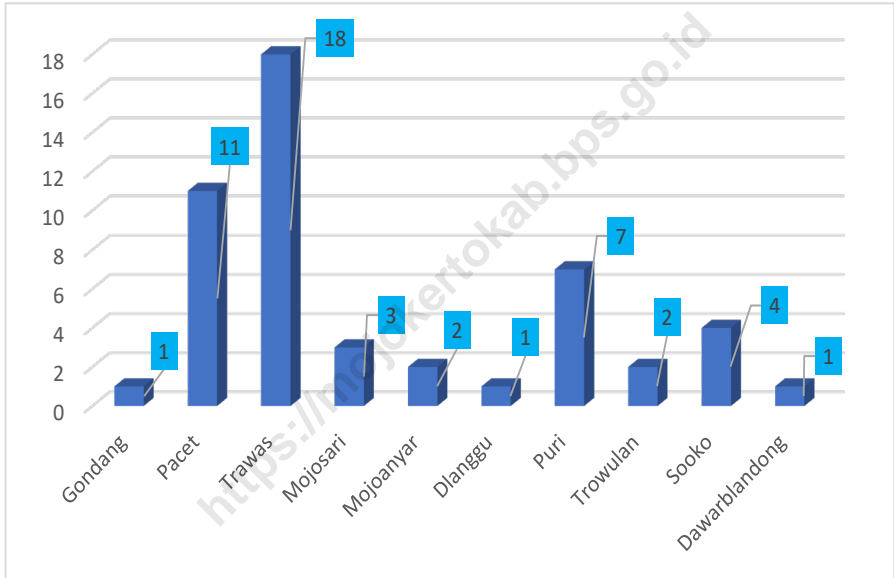
*In 2022 at Mojokerto Regency, there are 50 restaurants, most of them located in Trawas Subdistrict (18 restaurants), Pacet Subdistrict (11 restaurants) and Puri Subdistrict (7 restaurants).*

*Meanwhile, the number of hotel accommodations in 2022 is 17 hotels, which 10 hotels located in Trawas Subdistrict and 4 hotel located in Pacet Subdistrict. It is because of that two subdistrict have many tourism objects.*

*In Mojokerto Regency, there are many kind of tourism object, almost of them are religious tourism objek as many as 69 objects, and 38 natural tourism objects. Numbers of international and domestic visitors in 2022 are 1.349.371 visitors.*

**Gambar** 7.1  
**Figures**

**Jumlah Rumah Makan/Restoran di Kabupaten Mojokerto, 2022**  
**Number of Restaurants in Mojokerto Regency, 2022**

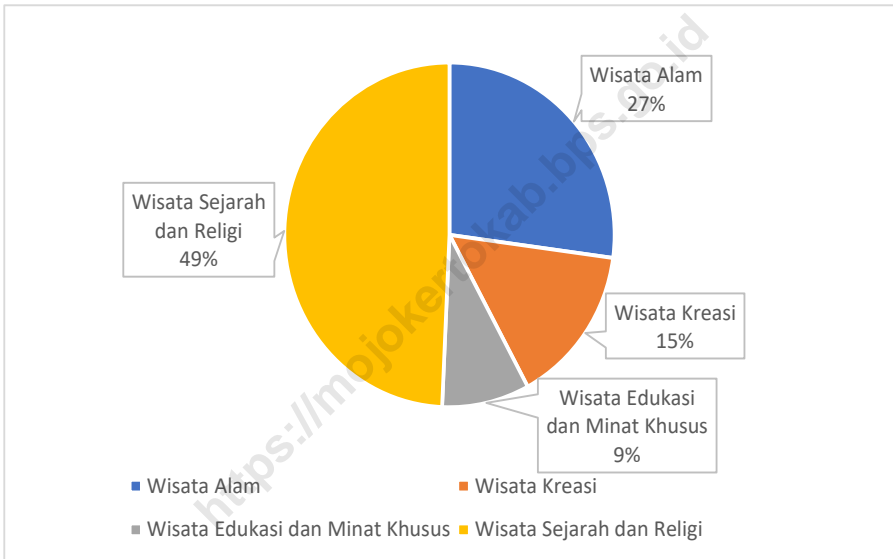


Catatan/Note:

Sumber/Source: Dinas Pemuda, Olahraga, Kebudayaan dan Pariwisata Kabupaten Mojokerto/Teenager, Sport, Culture and Tourism Service of Mojokerto Regency

**Gambar** 7.2  
**Figures**

**Jumlah Obyek Wisata Menurut Jenis Obyek Wisata di Kabupaten Mojokerto, 2022**  
**Number of Tourism Object by Type in Mojokerto Regency, 2022**



Catatan/Note:

Sumber/Source: Dinas Pemuda, Olahraga, Kebudayaan dan Pariwisata Kabupaten Mojokerto/Teenager, Sport, Culture and Tourism Service of Mojokerto Regency

**Tabel**  
**Table** 7.1**Jumlah Rumah Makan/Restoran Menurut Kecamatan di  
Kabupaten Mojokerto, 2019-2022**  
*Number of Restaurants by Subdistrict in Mojokerto Regency,  
2019-2022*

Kecamatan Subdistrict	2019	2020	2021	2022
(1)	(2)	(3)	(4)	(5)
1. Jatirejo	1	1	1	-
2. Gondang	1	1	-	1
3. Pacet	5	8	15	11
4. Trawas	3	9	11	18
5. Ngoro	1	1	3	-
6. Pungging	1	1	2	-
7. Kutorejo	-	1	2	-
8. Mojosari	4	2	7	3
9. Bangsal	1	2	-	-
10. Mojoanyar	1	2	3	2
11. Dlanggu	3	1	3	1
12. Puri	1	4	5	7
13. Trowulan	6	1	2	2
14. Sooko	4	2	7	4
15. Gedeg	-	2	-	-
16. Kemplagi	-	-	1	-
17. Jetis	1	-	-	-
18. Dawarblandong	1	-	-	1
<b>Kabupaten Mojokerto</b>	<b>34</b>	<b>38</b>	<b>62</b>	<b>50</b>

Catatan/Note:

Sumber/Source: Dinas Pemuda, Olahraga, Kebudayaan dan Pariwisata Kabupaten Mojokerto/Teenager, Sport, Culture and Tourism Service of Mojokerto Regency

**Tabel**  
**Table** 7.2**Jumlah Akomodasi Hotel Menurut Kecamatan di  
Kabupaten Mojokerto, 2021-2022**  
**Number of Hotel Accommodations by Subdistrict in Mojokerto  
Regency, 2021-2022**

Kecamatan Subdistrict	Hotel Hotels		Kamar Rooms		Tempat Tidur Beds	
	2021	2022	2021	2022	2021	2022
(1)	(2)	(3)	(4)	(5)	(6)	(7)
1. Jatirejo	-	-	-	-	-	-
2. Gondang	1	1	28	28	28	28
3. Pacet	7	4	224	159	228	187
4. Trawas	10	10	545	545	875	822
5. Ngoro	-	-	-	-	-	-
6. Pungging	1	1	36	36	38	38
7. Kutorejo	-	-	-	-	-	-
8. Mojosari	-	-	-	-	-	-
9. Bangsal	-	-	-	-	-	-
10. Mojoanyar	-	-	-	-	-	-
11. Dlanggu	-	-	-	-	-	-
12. Puri	1	1	65	65	71	71
13. Trowulan	-	-	-	-	-	-
14. Sooko	-	-	-	-	-	-
15. Gedeg	-	-	-	-	-	-
16. Kemlagi	-	-	-	-	-	-
17. Jetis	-	-	-	-	-	-
18. Dawarblandong	-	-	-	-	-	-
<b>Kabupaten Mojokerto</b>	<b>20</b>	<b>17</b>	<b>898</b>	<b>833</b>	<b>1 240</b>	<b>1 146</b>

Catatan/Note:

Sumber/Source: Dinas Pemuda, Olahraga, Kebudayaan dan Pariwisata Kabupaten Mojokerto/Teenager, Sport, Culture and Tourism Service of Mojokerto Regency



**Tabel**  
**Table** 7.3**Jumlah Wisatawan Mancanegara dan Domestik di  
Kabupaten Mojokerto, 2020-2022**  
**Number of International and Domestic Visitors in Mojokerto  
Regency, 2020-2022**

Tahun Year	Wisatawan Visitors		Jumlah Total
	M mancanegara International	Domestik Domestic	
(1)	(2)	(3)	(4)
2020	9	832 321	832 330
2021	-	477 291	477 291
2022	138	1 108 378	1 108 516

Catatan/Note:

Sumber/Source: Dinas Pemuda, Olahraga, Kebudayaan dan Pariwisata Kabupaten Mojokerto/Teenager, Sport, Culture and Tourism Service of Mojokerto Regency

**Tabel**  
**Table** 7.4**Jumlah Objek Wisata Menurut Jenis dan Kecamatan di  
Kabupaten Mojokerto, 2022**  
*Number of Tourism Object by Type and Subdistrict in  
Mojokerto Regency, 2022*

Kecamatan Subdistrict	Wisata Alam Natural Tourism	Wisata Kreasi Creation Tourism	Wisata Edukasi dan Minat Khusus Educational and Special Interest Tourism	Wisata Sejarah dan Religi Historical and Religious Tourism
(1)	(2)	(3)	(4)	(5)
Jatirejo	3	1	-	4
Gondang	4	2	1	5
Pacet	18	7	-	6
Trawas	11	2	4	19
Ngoro	-	2	-	5
Pungging	-	-	-	1
Kutorejo	-	-	-	1
Mojosari	-	1	1	1
Bangsals	-	-	-	1
Mojoanyar	-	2	-	-
Dlanggu	-	2	2	-
Puri	-	-	1	1
Trowulan	-	-	2	20
Sooko	-	1	-	2
Gedek	-	1	-	-
Kemlagi	2	-	-	3
Jetis	-	-	1	-
Dawar Blandong	-	-	-	-
<b>Kabupaten Mojokerto</b>	<b>38</b>	<b>21</b>	<b>12</b>	<b>69</b>

Catatan/Note:

Sumber/Source: Dinas Pemuda, Olahraga, Kebudayaan dan Pariwisata Kabupaten Mojokerto/Teenager, Sport, Culture and Tourism Service of Mojokerto Regency

**Tabel**  
**Table** 7.5

**Jumlah Pengunjung/Wisatawan Domestik dan Mancanegara Menurut Jenis Objek Wisata dan Kecamatan di Kabupaten Mojokerto 2022**  
**Number of Domestic and International Visitors/Tourists by Type of Tourism Object and District in Mojokerto Regency 2022**

Kecamatan Subdistrict	Wisatawan Visitors		Wisata Kreasi	
	Pengunjung/ Wisatawan Domestik	Pengunjung/ Wisatawan Mancanegara	Pengunjung/ Wisatawan Domestik	Pengunjung/ Wisatawan Mancanegara
(1)	(2)	(3)	(4)	(5)
Jatirejo	-	-	-	-
Gondang	-	-	-	-
Pacet	547 653	-	71 709	-
Trawas	115 612	-	149 843	-
Ngoro	-	-	-	-
Pungging	-	-	-	-
Kutorejo	-	-	-	-
Mojosari	-	-	-	-
Bangsals	-	-	-	-
Mojoanyar	-	-	-	-
Dlanggu	-	-	-	-
Puri	-	-	-	-
Trowulan	-	-	-	-
Sooko	-	-	-	-
Gedek	-	-	-	-
Kemlagi	-	-	-	-
Jetis	-	-	-	-
Dawar Blandong	-	-	-	-
<b>Kabupaten Mojokerto</b>	<b>663 265</b>	<b>-</b>	<b>221 552</b>	<b>-</b>

Lanjutan Tabel/*Continued Table 7.5*

Kecamatan <i>Subdistrict</i>	<i>Wisata Edukasi dan Minat Khusus</i>		<i>Wisata Sejarah dan Religi</i>	
	Pengunjung/ Wisatawan Domestik	Pengunjung/ Wisatawan Mancanegara	Pengunjung/ Wisatawan Domestik	Pengunjung/ Wisatawan Mancanegara
(1)	(6)	(7)	(8)	(9)
Jatirejo	-	-	-	-
Gondang	-	-	-	-
Pacet	17 817	-	-	-
Trawas	7 960	-	82 034	14
Ngoro	-	-	-	-
Pungging	-	-	-	-
Kutorejo	-	-	-	-
Mojosari	-	-	-	-
Bangsals	-	-	-	-
Mojoanyar	-	-	-	-
Dlanggu	-	-	-	-
Puri	-	-	-	-
Trowulan	-	-	356 647	82
Sooko	-	-	-	-
Gedek	-	-	-	-
Kemlagi	-	-	-	-
Jetis	-	-	-	-
Dawar	-	-	-	-
Blandong	-	-	-	-
<b>Kabupaten Mojokerto</b>	<b>25 777</b>	<b>-</b>	<b>438 681</b>	<b>96</b>

Catatan/*Note:*Sumber/*Source:* Dinas Pemuda, Olahraga, Kebudayaan dan Pariwisata Kabupaten Mojokerto/*Teenager, Sport, Culture and Tourism Service of Mojokerto Regency*



# BAB 8

# TRANSPORTASI DAN KOMUNIKASI

TRANSPORTATION AND COMMUNICATION

## Panjang Jalan

1.041.324 km

## Kantor Pos

18 unit tersebar di masing-masing kecamatan





**PENJELASAN TEKNIS**

1. Data transportasi dan komunikasi meliputi:
  - a. Panjang jalan
  - b. Angkutan darat
  - c. Pos dan telekomunikasi
2. Kendaraan bermotor adalah setiap kendaraan yang digerakkan oleh peralatan teknik yang ada pada kendaraan tersebut, biasanya digunakan untuk angkutan orang atau barang di atas jalan raya selain kendaraan yang berjalan di atas rel. Kendaraan bermotor yang dicatat adalah semua jenis kendaraan kecuali kendaraan bermotor TNI/Polri dan Korps Diplomatik.
3. Mobil penumpang adalah setiap kendaraan bermotor yang dilengkapi dengan tempat duduk untuk sebanyak-banyaknya delapan orang, tidak termasuk tempat duduk untuk pengemudi, baik dilengkapi atau tidak dilengkapi bagasi.
4. Mobil bis adalah setiap kendaraan bermotor yang dilengkapi dengan tempat duduk untuk lebih dari delapan orang, tidak termasuk tempat duduk untuk pengemudi, baik dilengkapi atau tidak dilengkapi bagasi.
5. Mobil truk adalah setiap kendaraan bermotor yang

**TECHNICAL NOTES**

1. *Data on transportation and communications cover:*
  - a. *Length of road*
  - b. *Land transportation*
  - c. *Post and telecommunication*
2. *Motor vehicles are any kind of vehicles motorized by machine set up in those vehicles, they are usually used for transporting peoples or goods on roads except vehicles moving along a railway line. The data cover all kinds of motor vehicles except those belong to Indonesia Army Force Indonesian State Police and Diplomatic Corps.*
3. *Passenger cars are any motor vehicles with no more than eight seats, excluding seat for driver, it can be with or without hoot.*
4. *Buses are large passenger cars having seats for more than eight passengers, excluding seat for driver, it can be with or without hoot.*
5. *Trucks are any motor vehicles used to transport goods excluding*



1. digunakan untuk angkutan barang, selain mobil penumpang, mobil bis dan kendaraan bermotor roda dua.
  2. Data panjang jalan negara dan jalan provinsi bersumber dari DPU Bina Marga Provinsi Jawa Timur. Sedangkan jalan kabupaten bersumber dari DPU Bina Marga Kabupaten Mojokerto.
  3. Kantor pos adalah tempat pemberi pelayanan komunikasi tertulis dan atau surat elektronik, layanan paket, layanan logistik, layanan transaksi keuangan, dan layanan keagenan pos untuk kepentingan umum.
  4. Telekomunikasi adalah setiap pemancaran, pengiriman, dan atau penerimaan dari setiap informasi dalam bentuk tanda-tanda, isyarat, tulisan, gambar, suara dan bunyi melalui sistem kawat, optik, radio atau sistem elektromagnetik lainnya.
  5. Internet adalah sebuah jaringan komputer publik di seluruh dunia. Internet menyediakan akses ke sejumlah layanan komunikasi termasuk World Wide Web dan membawa email, berita, hiburan dan file data.
1. *passenger cars, buses, and motorcycles.*
  2. *Data on the length of state and provincial roads were taken from the Public Work Service Bina Marga of East Java Province. While the regency roads data were taken from Public Bina Marga of Mojokerto Regency.*
  3. *Post office is a service provider facility of written communication and or electronic mail, parcel service, logistics services, financial transaction services, and postal services to the public.*
  4. *Telecommunication includes every transmitting, delivering and or receiving from every information of marking, signal, article, picture, sound and voice through strand of wire system, optic, radio, or other electromagnetic system.*
  5. *The internet is a worldwide public computer network. It provides access to a number of communication services including the World Wide Web and carries e-mail, news, entertainment and data files.*

**ULASAN****DESCRIPTION**

Pada bab ini menyajikan data terkait perkembangan transportasi dan komunikasi di Kabupaten Mojokerto. Data yang disajikan bersumber dari Dinas Pekerjaan Umum dan Penataan Ruang Kabupaten Mojokerto, Dinas Perumahan Rakyat , Kawasan Pemukiman dan Perhubungan.

Pada tahun 2022, di Kabupaten Mojokerto tercatat panjang jalan kabupaten/kota sepanjang 1.041,32 km. Dimana setengahnya atau 804 ,378 km jalan dalam kondisi baik. Untuk mendukung kelancaran akses transportasi, pemerintah telah membangun 607 jembatan yang terdiri dari 240 jembatan beton, 228 jembatan komposit, 36 jembatan besi dan 103 jembatan lainnya.

Sementara itu, jumlah pengusaha truk pada tahun 2022 tercatat sebanyak 420 pengusaha dengan total jumlah armada 2.109 truk. Jumlah pengusaha truk tersebut mengalami kenaikan dibanding tahun sebelumnya 82 pengusaha dengan jumlah total armada 640 truk.

Pada tahun 2021, jumlah kantor pos pembantu sebanyak 18 unit yang terdapat di masing-masing kecamatan.

*This chapter containt data about development in transportation and communication section in Mojokerto Regency. Data sourced from Department Public Work and Spatial Manage of Mojokerto Regency, Department of Public Housing, Resettlement and Transportation Area of Mojokerto Regency.*

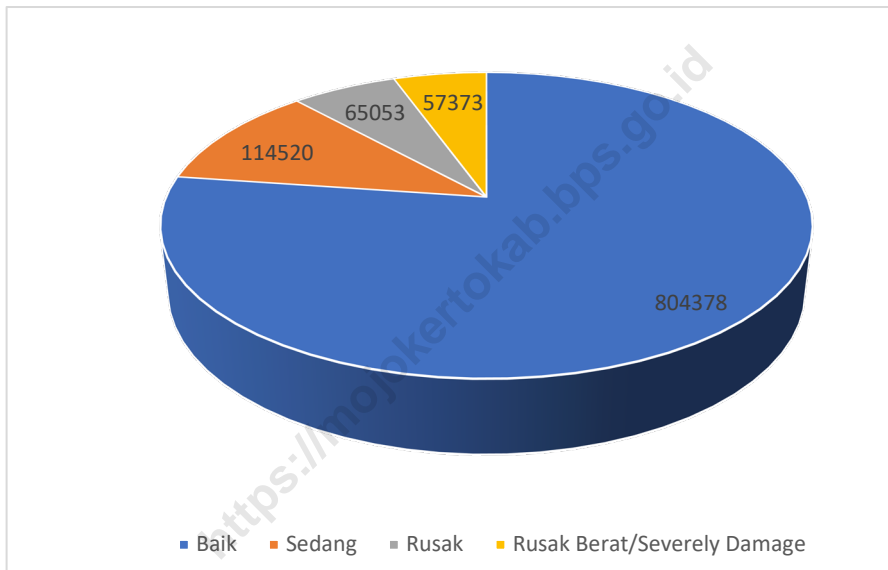
*In 2022, Government of Mojokerto Regency have registered the lenght of regency roads is 1.041,32 km. Which is half of them (804,378 km) in good condition. To support continuity of transportation access, the government has built up 607 bridge which consist of 240 concrete bridge, 228 composit bridge, 36 iron bridge, 103 etc.*

*Beside, number of entrepreneur of ruck in 2022 have registered about 420 entrepreneur and the fleets of trucks is 2.109. The number of truck entrepreneurs has increased compared to the previous year's 82 entrepreneurs with a total fleet of 640 trucks.*

*In 2021, there is 18 Post Office Subsidiaries which spread in all Subdistrict.*

**Gambar** 8.1  
**Figures**

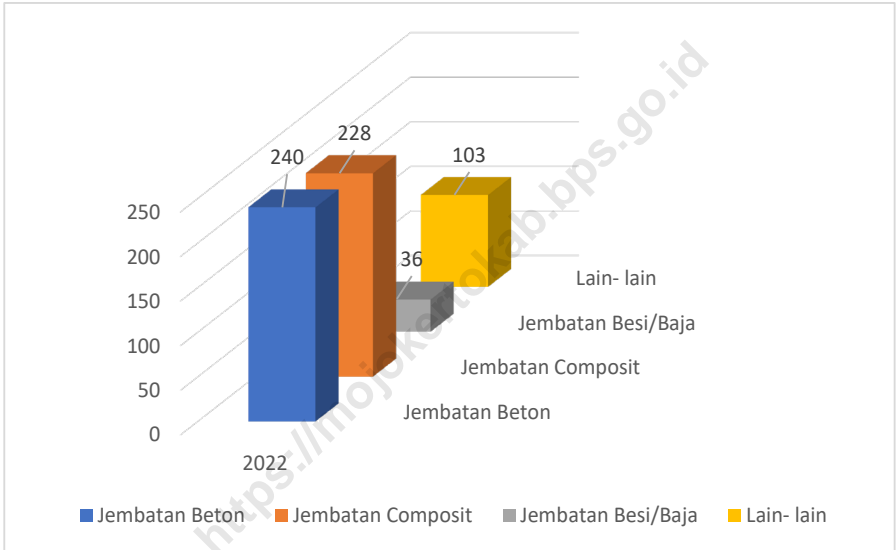
**Persentase Panjang Jalan Menurut Kondisi Jalan di Kabupaten Mojokerto (km), 2022**  
**Percentage Length of Roads by Condition of Roads in Mojokerto Regency (km), 2022**



Sumber/Source: Dinas Pekerjaan Umum dan Penataan Ruang Kabupaten Mojokerto/ Public Work and Spatial Manage Mojokerto Regency

**Gambar** 8.2  
**Figures**

**Banyaknya Jembatan di Kabupaten Mojokerto, 2022**  
**Number of Bridge in Mojokerto Regency, 2022**



Sumber/Source: Dinas Pekerjaan Umum dan Penataan Ruang Kabupaten Mojokerto/ *Public Work and Spatial Manage Mojokerto Regency*

## 8.1 TRANSPORTASI TRANSPORTATION

**Tabel** 8.1.1 **Panjang Jalan Menurut Tingkat Kewenangan Pemerintahan di Kabupaten Mojokerto (km), 2020**  
**Table** 8.1.1 **Length of Roads by Level of Government Authority in Mojokerto Regency (km), 2020**

<b>Tingkat Kewenangan Pemerintahan</b> <i>Level of Government Authority</i>	<b>2022</b>
(1)	(2)
Negara/ <i>State</i>	-
Provinsi/ <i>Province</i>	-
Kabupaten/Kota <i>Regency/Municipality</i>	1 041,32
<b>Jumlah/Total</b>	<b>1 041,32</b>

Catatan/Note:

Sumber/Source: Dinas Pekerjaan Umum dan Penataan Ruang Kabupaten Mojokerto/ *Public Work and Spatial Manage Mojokerto Regency*

**Tabel**  
**Table** 8.1.2

**Panjang Jalan Menurut Jenis Permukaan Jalan di  
Kabupaten Mojokerto (km), 2022**  
*Length of Roads by Type of Road Surface in Mojokerto  
Regency (km), 2022*

Jenis Permukaan Jalan Type of Road Surface	2022
(1)	(2)
Aspal/Paved	557 463
Kerikil/Gravel	-
Tanah/Soil	-
Lainnya/Others	581 186
<b>Jumlah/Total</b>	<b>1 041 324</b>

Catatan/Note:

Sumber/Source: Dinas Pekerjaan Umum dan Penataan Ruang Kabupaten Mojokerto/ Public Work and Spatial Manage Mojokerto Regency

**Tabel** 8.1.3 **Panjang Jalan Menurut Kondisi Jalan di Kabupaten Mojokerto (km),2022**  
**Table** **Length of Roads by Condition of Roads in Mojokerto Regency (km), 2022**

Kondisi Jalan Condition of Roads	2022
(1)	(2)
Baik/Good	804 378
Sedang/Moderate	114 520
Rusak/Damage	65 053
Rusak Berat/Severely Damage	57 373
<b>Jumlah/Total</b>	<b>1 041 324</b>

Catatan/Note:

Sumber/Source: Dinas Pekerjaan Umum dan Penataan Ruang Kabupaten Mojokerto/ Public Work and Spatial Manage Mojokerto Regency

**Tabel**  
**Table 8.1.4****Banyaknya Jembatan di Kabupaten Mojokerto, 2020 - 2022**  
**Number of Bridges in Mojokerto Regency, 2020 - 2022**

Jenis Jembatan	2020	2021	2022
(1)	(2)	(3)	(4)
Jembatan Beton	239	493	240
Jembatan Composit	228	4	228
Jembatan Besi/Baja	36	-	36
Lain- lain	104	110	103
<b>Jumlah</b>	<b>607</b>	<b>607</b>	<b>607</b>

Catatan/Note:

Sumber/Source: Dinas Pekerjaan Umum dan Penataan Ruang Kabupaten Mojokerto/ *Public Work and Spatial Manage Mojokerto Regency*



**Tabel 8.1.5** Jumlah Kendaraan Wajib Uji Menurut Jenis Kendaraan dan Bahan Bakar, 2022  
**Table** Number of Vehicle Obligated to Test by Kinds and Fuel, 2022

Jenis Kendaraan/ Kind of Vehicle	Umum/ Commercialize			Bukan Umum/ Private		
	Bensin/ Gasoline	Solar/ Machine Fuel	Jumlah/ Total	Bensin/ Gasoline	Solar/ Machine Fuel	Jumlah/ Total
(1)	(2)	(3)	(4)	(5)	(6)	(7)
Mobil Penumpang Passengers Transportation	238	-	238	50 101	-	50 101
Mobil Bis / Bus	-	381	381	-	728	728
Mobil Barang Commodities Car	-	9 707	9 707	-	18 310	18 310
Kendaraan Khusus Particular Vehicle	-	-	-	-	-	-
Kereta Gandengan Connected Carriage	-	17	17	-	7	7
Kereta Tempelan Bordering Carriage	-	237	237	-	174	174
Lainnya / Others	-	-	-	-	-	-
<b>2022</b>	<b>238</b>	<b>10 342</b>	<b>10 580</b>	<b>50 101</b>	<b>19 219</b>	<b>69 320</b>
<b>2021</b>	<b>79</b>	<b>4 937</b>	<b>5 016</b>	<b>4 836</b>	<b>6 070</b>	<b>10 906</b>
<b>2020</b>	<b>-</b>	<b>64 140</b>	<b>68 819</b>	<b>-</b>	<b>126 807</b>	<b>126 807</b>
<b>2018</b>	<b>127</b>	<b>5 191</b>	<b>5 318</b>	<b>4 521</b>	<b>4 906</b>	<b>10 427</b>

Catatan/Note:

Sumber/Source: Dinas Pekerjaan Umum dan Penataan Ruang Kabupaten Mojokerto/ Public Work and Spatial Manage Mojokerto Regency

**Tabel**  
**Table** 8.1.6

**Jumlah Pengusaha dan Armada Truk, 2022**  
**Number of Entrepreneur and Fleet of Trucks, 2022**

Jenis Kendaraan/ Kind of Vehicle		2020		2021		2022	
		Pengusaha/ Gasoline	Armada/ Fleet	Pengusaha/ Gasoline	Armada/ Fleet	Pengusaha/ Gasoline	Armada/ Fleet
(1)	(2)	(3)	(4)	(5)	(6)	(7)	(8)
01	Jatirejo	-	-	4	60	13	258
02	Gondang	2	10	5	15	7	111
03	Pacet	2	10	3	20	9	25
04	Trawas	-	-	-	-	3	4
05	Ngoro	4	21	7	39	131	296
06	Pungging	5	26	10	53	73	304
07	Kutorejo	-	-	-	-	11	18
08	Mojosari	5	25	11	55	40	206
09	Bangsals	2	10	5	26	9	85
10	Mojoanyar	1	5	4	20	12	81
11	Dlanggu	-	-	1	5	4	22
12	Puri	5	25	11	56	22	106
13	Trowulan	3	15	4	20	25	154
14	Sooko	2	10	5	30	23	94
15	Gedeg	1	5	1	5	4	19
16	Kemlagi	1	5	7	213	3	203
17	Jetis	-	-	4	23	28	119
18	Dawarblandong	-	-	-	-	3	4
<b>Jumlah/ Total</b>		<b>33</b>	<b>167</b>	<b>82</b>	<b>640</b>	<b>420</b>	<b>2 109</b>

Catatan/Note:

Sumber/Source: Dinas Pekerjaan Umum dan Penataan Ruang Kabupaten Mojokerto/ Public Work and Spatial Manage Mojokerto Regency

**Tabel 8.1.7** Jumlah Permukiman dan Pertanahan Menurut Kecamatan di Kabupaten Mojokerto, 2022  
**Table** Number of Settlement and Land by Subdistrict in Mojokerto Regency, 2022

Jenis Kendaraan/ Kind of Vehicle	Rumah Layak Huni/ Livable Houses	Rumah Yang Dibangun/ Built House	Kawasan Kumuh/ Slum area
(1)	(2)	(3)	(4)
01 Jatirejo	10 030	61	-
02 Gondang	11 948	63	-
03 Pacet	16 935	91	-
04 Trawas	9 655	48	-
05 Ngoro	28 442	149	0,38
06 Pungging	23 155	245	-
07 Kutorejo	19 518	257	-
08 Mojosari	22 736	334	139,14
09 Bangsal	14 627	256	-
10 Mojoanyar	15 502	241	8,11
11 Dlanggu	14 553	78	-
12 Puri	22 944	564	-
13 Trowulan	19 142	276	8,18
14 Sooko	23 136	451	116,93
15 Gedeg	15 401	230	10,07
16 Kemplagi	14 848	96	-
17 Jetis	24 742	237	-
18 Dawarblandong	13 071	70	-
<b>Jumlah/ Total</b>	<b>320 385</b>	<b>3 747</b>	<b>282,81</b>

Catatan/Note:

Sumber/Source: Dinas Perumahan Rakyat, Kawasan Pemukiman dan Perhubungan/ Public Housing, Settlement Areas, and Transportation Services of Mojokerto Regency

**Tabel**  
**Table 8.1.8****Panjang Jalan Menurut Kecamatan dan Pemerintahan yang Berwenang Mengelolanya di Kabupaten Mojokerto (km), 2022**  
**Length of Roads by Subdistrict and Level of Government Authority in Mojokerto Regency (km), 2022**

Jenis Kendaraan/ Kind of Vehicle	Rumah Layak Huni/ Livable Houses	Rumah Yang Dibangun/ Built House	Kawasan Kumuh/ Slum area
(1)	(2)	(3)	(4)
01 Jatirejo	10 030	61	-
02 Gondang	11 948	63	-
03 Pacet	16 935	91	-
04 Trawas	9 655	48	-
05 Ngoro	28 442	149	0,38
06 Pungging	23 155	245	-
07 Kutorejo	19 518	257	-
08 Mojosari	22 736	334	139,14
09 Bangsal	14 627	256	-
10 Mojoanyar	15 502	241	8,11
11 Dlanggu	14 553	78	-
12 Puri	22 944	564	-
13 Trowulan	19 142	276	8,18
14 Sooko	23 136	451	116,93
15 Gedeg	15 401	230	10,07
16 Kemlagi	14 848	96	-
17 Jetis	24 742	237	-
18 Dawarblandong	13 071	70	-
<b>Jumlah/ Total</b>	<b>320 385</b>	<b>3 747</b>	<b>282,81</b>

Catatan/Note:

Sumber/Source: DPU Bina Marga UPT Pengelolaan Jalan dan Jembatan Mojokerto/ Public Work Service Bina Marga, UPT Management of Roads and Bridges Mojokerto

## 8.2 KOMUNIKASI COMMUNICATION

**Tabel 8.2.1** Jumlah Kantor Pos Pembantu Menurut Kecamatan di Kabupaten Mojokerto, 2019–2022  
*Number of Post Offices Subsidiaries by Subdistrict in Mojokerto Regency, 2019–2022*

Kecamatan Subdistrict	2019	2020	2021	2022
(1)	(2)	(3)	(4)	(5)
01 Jatirejo	1	1	1	1
02 Gondang	1	1	1	1
03 Pacet	1	1	1	1
04 Trawas	1	1	1	1
05 Ngoro	1	1	1	1
06 Pungging	1	1	1	1
07 Kutorejo	1	1	1	1
08 Mojosari	1	1	1	1
09 Bangsal	1	1	1	1
10 Mojoanyar	1	1	1	1
11 Dlanggu	1	1	1	1
12 Puri	1	1	1	1
13 Trowulan	1	1	1	1
14 Sooko	1	1	1	1
15 Gedeg	1	1	1	1
16 Kemlagi	1	1	1	1
17 Jetis	1	1	1	1
18 Dawarblandong	1	1	1	1
<b>Kabupaten Mojokerto</b>	<b>18</b>	<b>18</b>	<b>18</b>	<b>18</b>

Catatan/Note:

Sumber/Source: PT. POSINDONESIA Mojokerto

**Tabel**  
**Table** 8.2.2

**Indikator Komunikasi di Kabupaten Mojokerto, 2019 - 2022**  
**Communication Indicator in Mojokerto Regency Areas, 2019 - 2022**

Uraian	2019	2020	2021	2022
(1)	(2)	(3)	(4)	(5)
Jumlah Pengunjung yang menggunakan fasilitas Telecenter	36	-	120	-
Jumlah Stasiun Radio	1	1	1	1
Jumlah Pemohon Informasi Publik	28	10	10	50
Jumlah Pengaduan Pelayanan Publik Nasional (LAPOR! SP4N)	76	205	177	182
Jumlah Pengakses Layanan Informasi berbasis TIK	44 356	106 023	112 144	677 040
Jumlah Provider	11	11	11	11
Menara Telekomunikasi	220	246	229	230

Catatan/Note:

Sumber/Source: Dinas Komunikasi dan Informasi/ Communication and Information Service

**Tabel**  
**Table** 8.2.3**Banyaknya Kegiatan Penerangan Menurut Media Yang  
Digunakan 2022**  
**Number of Socialize Activity by Media 2022**

Kecamatan Subdistrict	Komunikasi Interaktif		
	Langsung/Tatap Muka <i>Direct</i>	Mobil/Siaran Keliling <i>Mobile</i>	Panggung/ Pertunjukan Rakyat <i>Demonstrating</i>
(1)	(2)	(3)	(4)
Januari/January	21	-	-
Februari/February	18	-	-
Maret/March	22	-	-
April/April	13	-	-
Mei/May	15	-	-
Juni/June	20	-	-
Juli/July	21	-	-
Agustus/August	22	-	-
September/September	22	-	-
Oktober/October	21	2	-
Nopember/November	22	-	-
Desember/Decemcer	21	-	-
<b>Jumlah/Total 2022</b>	<b>238</b>	<b>2</b>	<b>-</b>
<b>2021</b>	<b>-</b>	<b>30</b>	<b>-</b>
<b>2020</b>	<b>114</b>	<b>43</b>	<b>-</b>
<b>2019</b>	<b>-</b>	<b>-</b>	<b>-</b>
<b>2018</b>	<b>-</b>	<b>-</b>	<b>-</b>

Catatan/Note:

Sumber/Source: Dinas Komunikasi dan Informasi/ *Communication and Information Service*

Lanjutan Tabel/*Continued Table* 8.2.3

Kecamatan Subdistrict	Pameran Keliling <i>Mobile Exhibition</i>	Spanduk <i>Banner</i>	Media Cetak Buletin <i>Demonstrating</i>
(1)	(5)	(6)	(7)
Januari/January	-	-	-
Februari/February	-	-	-
Maret/March	-	2	-
April/April	-	2	-
Mei/May	-	3	-
Juni/June	-	2	-
Juli/July	-	7	-
Agustus/August	-	3	-
September/September	-	7	-
Oktober/October	4	2	-
Nopember/November	-	3	-
Desember/Decemcer	-	5	-
<b>Jumlah/Total</b>	<b>2022</b>	<b>4</b>	<b>36</b>
	<b>2021</b>	<b>-</b>	<b>15</b>
	<b>2020</b>	<b>-</b>	<b>1 227</b>
	<b>2019</b>	<b>-</b>	<b>12</b>
	<b>2018</b>	<b>-</b>	<b>-</b>

Catatan/*Note*:Sumber/*Source*: Dinas Komunikasi dan Informasi/ *Communication and Information Service*



Lanjutan Tabel/Continued Table 8.2.3

Kecamatan Subdistrict	Siaran Radio Radio	Dialog Interaktif/ Talkshow Dialogue	Siaran Pers/Surat Kabar Broadcast
(1)	(8)	(9)	(10)
Januari/January	21	21	-
Februari/February	18	18	-
Maret/March	22	22	-
April/April	13	13	-
Mei/May	15	15	-
Juni/June	20	20	-
Juli/July	21	21	-
Agustus/August	22	22	-
September/September	22	22	-
Oktober/October	21	21	-
Nopember/November	22	22	-
Desember/Decemcer	21	21	-
<b>Jumlah/Total</b>	<b>2022</b>	<b>2328</b>	<b>238</b>
	<b>2021</b>	<b>248</b>	<b>-</b>
	<b>2020</b>	<b>-</b>	<b>114</b>
	<b>2019</b>	<b>-</b>	<b>-</b>
	<b>2018</b>	<b>-</b>	<b>-</b>

Catatan/Note:

Sumber/Source: Dinas Komunikasi dan Informasi/ Communication and Information Service

Lanjutan Tabel/*Continued Table* 8.2.3

Kecamatan <i>Subdistrict</i>	Tabloid <i>Tabloid</i>	Pengolahan Data Elektronik <i>Data Processing Electronic</i>	Pameran Pembangunan <i>Development Exhibition</i>
(1)	(11)	(12)	(13)
Januari/January	-	-	-
Februari/February	-	-	-
Maret/March	-	-	-
April/April	-	-	-
Mei/May	-	-	-
Juni/June	-	-	-
Juli/July	-	-	-
Agustus/August	-	-	-
September/September	-	-	-
Oktober/October	-	-	-
Nopember/November	-	-	-
Desember/Decemcer	-	-	-
<b>Jumlah/Total</b>	<b>2022</b>	-	-
	<b>2021</b>	-	-
	<b>2020</b>	-	-
	<b>2019</b>	-	<b>1</b>
	<b>2018</b>	-	-

Catatan/*Note*:Sumber/*Source*: Dinas Komunikasi dan Informasi/ *Communication and Information Service*



# BAB 9

## PERBANKAN, KOPERASI, DAN HARGA-HARGA

*BANKING, COOPERATIVE, AND PRICES*

Jumlah koperasi di  
Kabupaten Mojokerto  
968

467 aktif  
501 tidak aktif





**PENJELASAN TEKNIS**

1. Koperasi terdiri dari koperasi primer dan sekunder. Data mengenai koperasi bersumber dari Dinas Koperasi dan Usaha Mikro Kecil Kabupaten Mojokerto. Koperasi primer adalah koperasi yang anggotanya orang seorang dimana wilayah keanggotaannya meliputi satu kabupaten dan kewenangan pembinaannya menjadi tanggung jawab kabupaten. Sedangkan koperasi sekunder adalah koperasi yang anggotanya terdiri dari koperasi primer dan wilayah keanggotaannya meliputi satu kabupaten yang kewenangan pembinaannya menjadi tanggung jawab kabupaten.

**TECHNICAL NOTES**

1. *Cooperatives are divided by primary cooperatives and secondary cooperatives. The data of cooperative can be obtained from The Cooperative and Trade Micro, Small, and Medium Service of Mojokerto Regency. Primary cooperative is the cooperative that has member with individually status in a regency, and departement of cooperative and small and medium enterprise in regency level has responsibility to guide and build that kind of cooperatives. Secondary cooperative is the cooperative that has member from some primary cooperatives in a regency, and departement of cooperative and small and medium level enterprise in regency level has responsibilty to guide and build them.*

**ULASAN**

Pada bab ini menyajikan data mengenai perkembangan sektor ekonomi di Kabupaten Mojokerto khususnya bidang koperasi. Pada tahun 2022, di Kabupaten Mojokerto tercatat 467 koperasi aktif dan 501 koperasi tidak aktif. Jumlah koperasi aktif yang paling banyak berada di Kecamatan Sooko (42 koperasi) dan Kecamatan Trowulan (41 koperasi).

Apabila dilihat dari jenis kelompok koperasi, kelompok koperasi terbanyak di Kabupaten Mojokerto pada tahun 2022 yaitu koperasi wanita sebanyak 342, koperasi simpan pinjam 85 unit, dan koperasi lain 86 unit. Sementara itu, jika dilihat dari jenis koperasi, maka paling banyak koperasi bergerak di bidang konsumen yaitu sebanyak 638 koperasi dengan total jumlah anggota 44.672 orang.

Jika dilihat dari sektor lapangan usaha, pada tahun 2022 terdapat 365 koperasi aktif yang bergerak di bidang jasa keuangan dan asuransi. Koperasi yang bergerak di sektor industri pengolahan, informasi dan komunikasi, transportasi dan pergudangan, perdagangan besar dan ecer, serta jasa kesehatan dan kegiatan sosial paling sedikit jumlahnya masing-masing satu koperasi.

**DESCRIPTION**

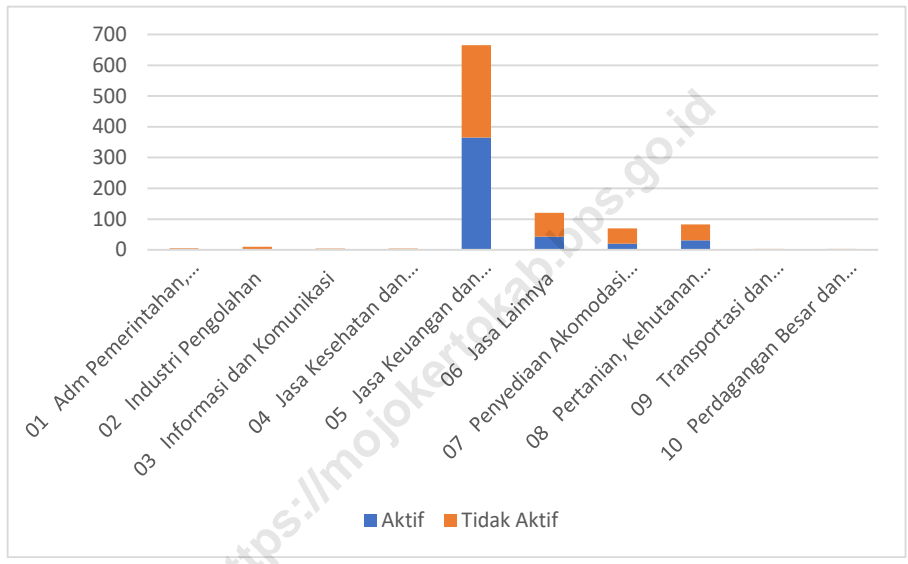
*In this chapter contain data about development in economics sector in Mojokerto Regency, especially about cooperatives. In 2022, government have registered there are 467 active cooperatives and 501 non active cooperatives. Number of cooperatives the most located in Sooko Subdistrict (42 cooperatives) and Mojosari Subdistric (41 cooperatives).*

*If reviewed by group cooperative, there are 342 women cooperatives in Mojokerto Regency in 2022. Savings and cooperatives 85 units, and other cooperatives 86 units. Beside, if reviewed by type of cooperatives, the most cooperatives attempted in consumer sector as many as 638 units with number of member 44.672 people.*

*If reviewed by bussiness sector, in 2022 there are 365 active cooperatives which attempted in financial and insurance services sector. Cooperatives which attempted in processing industry sector, information and communication sector, transportation and warehousing, wholesale and retail trade, and health services and social activities are the least, which each of them one cooperative.*

**Gambar** 9.1  
**Figures**

**Jumlah Koperasi Menurut Sektor Usaha di Kabupaten Mojokerto, 2022**  
**Number of Cooperatives by Bussiness Sector in Mojokerto Regency, 2022**

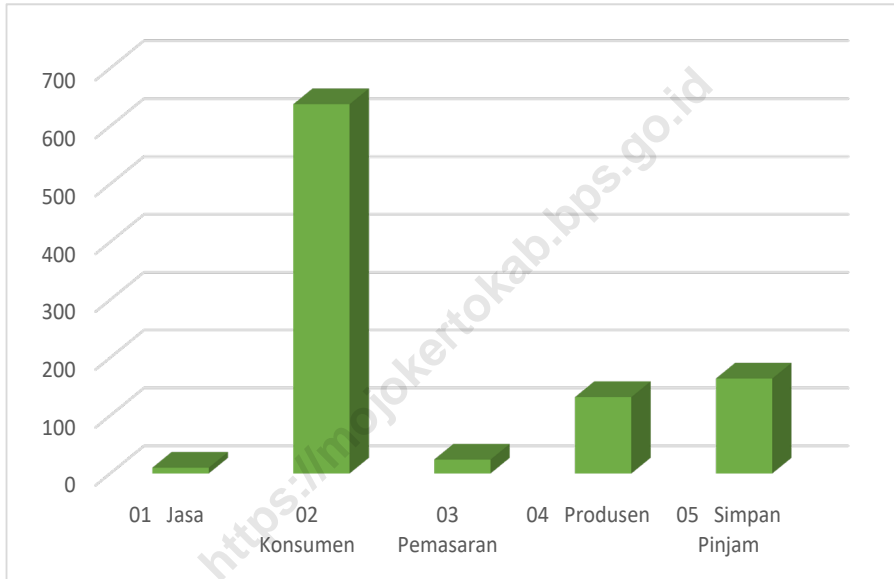


Catatan/Note: ...  
Sumber/Source: Dinas Koperasi dan Usaha Mikro Kabupaten Mojokerto/Department of Cooperatives and Micro Bussiness



**Gambar** 9.2  
**Figures**

**Jumlah Koperasi Menurut Jenis Koperasi di Kabupaten Mojokerto, 2022**  
**Number of Cooperatives by Type of Cooperative in Mojokerto Regency, 2022**



Catatan/Note: ...

Sumber/Source: Dinas Koperasi dan Usaha Mikro Kabupaten Mojokerto/Department of Cooperatives and Micro Bussiness

**Tabel**  
**Table** 9.1**Jumlah Koperasi Aktif Menurut Kecamatan di Kabupaten Mojokerto, 2019–2022**  
**Number of Active Cooperative by Subdistrict in Mojokerto Regency, 2019–2022**

Kecamatan Subdistrict	2019	2020	2021	2022
(1)	(2)	(3)	(4)	(5)
01 Jatirejo	37	37	39	15
02 Gondang	34	34	34	21
03 Pacet	45	45	49	26
04 Trawas	30	30	30	11
05 Ngoro	38	38	38	23
06 Pungging	38	38	40	30
07 Kutorejo	31	31	32	24
08 Mojosari	54	54	51	39
09 Bangsal	36	36	34	17
10 Mojoanyar	40	40	40	24
11 Dlanggu	30	30	30	23
12 Puri	41	41	45	27
13 Trowulan	38	38	41	41
14 Sooko	80	80	80	42
15 Gedeg	38	38	38	30
16 Kemlagi	37	37	42	26
17 Jetis	37	37	40	27
18 Dawarblandong	28	28	30	21
<b>Kabupaten Mojokerto</b>	<b>712</b>	<b>712</b>	<b>733</b>	<b>467</b>

Catatan/Note: ...

Sumber/Source: Dinas Koperasi dan Usaha Mikro Kabupaten Mojokerto/Department of Cooperatives and Micro Bussiness

**Tabel**  
**Table** 9.2**Jumlah Koperasi Menurut Jenis Koperasi dan Kecamatan di Kabupaten Mojokerto, 2022**  
**Number of Cooperative by Kind of Cooperative and Subdistrict in Mojokerto Regency, 2022**

Kecamatan Subdistrict	Jenis Koperasi/ Kind of Cooperative					Jumlah Total
	KUD	KPRI	KOPKAR	KOPPAS	Lainnya Other	
(1)	(2)	(3)	(4)	(5)	(6)	(7)
01 Jatirejo	1	1	1	1	45	49
02 Gondang	1	1	-	-	45	47
03 Pacet	3	4	2	-	57	66
04 Trawas	1	2	-	-	44	47
05 Ngoro	1	1	10	-	40	52
06 Pungging	1	1	4	-	47	53
07 Kutorejo	1	1	1	-	32	35
08 Mojosari	1	4	3	2	70	80
09 Bangsal	1	4	2	-	39	46
10 Mojoanyar	1	7	4	-	44	56
11 Dlanggu	1	1	-	1	34	37
12 Puri	1	6	4	-	43	54
13 Trowulan	1	2	-	-	46	49
14 Sooko	1	21	6	1	72	101
15 Gedeg	1	2	-	1	41	45
16 Kemlagi	1	1	-	-	49	51
17 Jetis	1	2	3	-	47	53
18 Dawarblandong	1	2	-	-	44	47
<b>Kabupaten Mojokerto</b>	<b>20</b>	<b>63</b>	<b>40</b>	<b>6</b>	<b>839</b>	<b>968</b>

Catatan/Note: ...

Sumber/Source: Dinas Koperasi dan Usaha Mikro Kabupaten Mojokerto/Department of Cooperatives and Micro Bussiness

**Tabel**  
**Table** 9.3

**Jumlah Koperasi Menurut Kecamatan di Kabupaten  
Mojokerto, 2022**  
**Number of Cooperative by Subdistrict in Mojokerto  
Regency, 2022**

Kecamatan Subdistrict	Koperasi/Cooperative (Unit/Unit)			Anggota/Member (Orang/People)		
	Aktif/ Active	Tidak Aktif/Non Active	Jumlah/ Total	Laki-laki/ Man	Perempuan/ Woman	Jumlah/ Total
(1)	(2)	(3)	(4)	(5)	(6)	(7)
01 Jatilejo	15	30	45	660	1 308	1 968
02 Gondang	21	21	42	11 688	1 947	13 635
03 Pacet	26	42	68	2 755	2 178	4 933
04 Trawas	11	27	38	358	334	692
05 Ngoro	23	32	55	9 308	4 931	14 239
06 Pungging	30	25	55	2 066	2 908	4 974
07 Kutorejo	24	13	37	5 117	2 681	7 798
08 Mojosari	39	42	81	2 587	2 808	5 395
09 Bangsal	17	30	47	250	1 560	1 810
10 Mojoanyar	24	24	48	3 402	3 304	6 706
11 Dlanggu	23	14	37	2 801	7 406	10 207
12 Puri	27	31	58	3 947	3 112	7 059
13 Trowulan	41	11	52	2 356	1 959	4 315
14 Sooko	42	63	105	4 355	4 123	8 478
15 Gedeg	30	17	47	3 872	3 933	7 805
16 Kemlagi	26	25	51	2 348	3 873	6 221
17 Jetis	27	28	55	3 273	3 960	7 233
18 Dawarblandong	21	26	47	250	2 327	2 577
<b>Jumlah/Total</b>	<b>467</b>	<b>501</b>	<b>968</b>	<b>61 393</b>	<b>54 652</b>	<b>116 045</b>

Lanjutan Tabel/Continued Table 9.3

Kecamatan Subdistrict	RAT/ RAT (Unit/ Unit)	Manajer/Manager (Orang/People)			Karyawan/Employee (Orang/People)		
		Laki- laki/ Man	Perempuan/ Woman	Jumlah/ Total	Laki- laki/ Man	Perempuan/ Woman	Jumlah/ Total
(1)	(8)	(9)	(10)	(11)	(12)	(13)	(14)
01 Jatirejo	-	-	-	-	5	-	5
02 Gondang	-	-	-	-	-	-	-
03 Pacet	-	1	-	1	5	3	8
04 Trawas	-	-	-	-	-	-	-
05 Ngoro	-	-	-	-	3	2	5
06 Pungging	-	-	-	-	13	6	19
07 Kutorejo	-	1	-	1	4	5	9
08 Mojosari	-	1	2	3	19	13	32
09 Bangsal	-	-	-	-	-	-	-
10 Mojoanyar	-	-	-	-	-	2	2
11 Dlanggu	-	-	-	-	-	9	9
12 Puri	-	2	-	2	2	7	9
13 Trowulan	-	1	-	1	4	5	9
14 Sooko	-	1	1	2	17	8	25
15 Gedeg	-	-	-	-	4	53	57
16 Kemlagi	-	1	-	1	14	13	27
17 Jetis	-	1	-	1	6	6	12
18 Dawarblandong	-	-	-	-	4	-	4
<b>Jumlah/Total</b>	-	<b>9</b>	<b>3</b>	<b>12</b>	<b>100</b>	<b>132</b>	<b>232</b>

Lanjutan Tabel/Continued Table 9.3

Kecamatan Subdistrict	Modal Sendiri/ Own Capital (Rp/Rp)	Modal Luar/ Outside Capital (Rp/Rp)	Volume Usaha/ Business Volume (Rp/Rp)	SHU/ SHU (Rp/Rp)
(1)	(15)	(16)	(17)	(18)
01 Jatirejo	12 409 353 226	7 006 367 579	7 740 370 553	247 454 332
02 Gondang	34 710 918 223	20 462 154 644	32 312 268 846	9 528 894 831
03 Pacet	12 765 294 064	25 614 271 441	33 835 936 235	1 811 024 903
04 Trawas	4 916 143 372	3 363 670 020	4 368 838 525	273 962 051
05 Ngoro	12 180 954 703	30 175 738 285	20 855 704 383	1 816 571 215
06 Pungging	32 647 906 400	11 047 089 372	37 890 339 628	3 466 544 458
07 Kutorejo	11 859 307 452	9 790 772 579	10 253 383 235	1 085 767 360
08 Mojosari	30 112 194 010	24 976 292 437	61 687 652 893	3 077 902 093
09 Bangsal	10 799 565 444	2 695 050 442	9 856 873 639	752 755 764
10 Mojoanyar	18 258 567 631	10 199 003 660	22 011 332 886	1 727 199 102
11 Dlanggu	24 356 341 124	9 809 488 275	27 029 747 273	1 211 395 836
12 Puri	18 485 394 078	13 832 358 615	29 119 293 248	789 634 062
13 Trowulan	16 946 127 110	8 589 474 339	17 451 339 993	1 242 172 505
14 Sooko	70 406 760 474	34 169 574 652	77 361 762 021	3 041 863 996
15 Gedeg	15 845 800 371	5 871 363 595	12 018 678 968	584 838 461
16 Kemlagi	16 939 155 898	10 616 171 172	14 360 355 316	1 369 517 553
17 Jetis	56 915 557 825	61 438 167 615	141 634 866 174	8 968 767 196
18 Dawarblandong	11 748 402 465	3 306 939 285	14 361 613 275	1 110 643 172
<b>Jumlah/Total</b>	<b>412 303 743 870</b>	<b>292 963 948 007</b>	<b>574 150 357 091</b>	<b>42 106 908 890</b>

Catatan/Note: ...

Sumber/Source: Dinas Koperasi dan Usaha Mikro Kabupaten Mojokerto/Department of Cooperatives and Micro Bussiness

**Tabel**  
**Table** 9.4**Jumlah Koperasi Menurut Kelompok Koperasi di  
Kabupaten Mojokerto, 2022**  
**Number of Cooperative by Group of Cooperative in  
Mojokerto Regency, 2022**

Kelompok Koperasi <i>Group of Cooperative</i>	Koperasi/Cooperative (Unit/Unit)			Anggota/Member (Orang/People)		
	Aktif/ Active	Tidak Aktif/ Non Active	Jumlah/ Total	Laki-laki/ Man	Perempuan/ Woman	Jumlah/ Total
(1)	(2)	(3)	(4)	(5)	(6)	(7)
K.B.P.R	1	3	4	621	210	831
Kop. Angk. Darat	3	2	5	553	44	597
Kop. Kepolisian	2	5	7	939	65	1 004
Kop. Lain	33	53	86	47	355	402
Kop. Pasar	-	8	8	-	-	-
Kop. Pedagang Kaki Lima	-	3	3	-	-	-
Kop. Pegawai Negeri (KPRI)	43	22	65	4 924	5 023	9 947
Kop. Pemuda	-	4	4	-	-	-
Kop. Perkebunan	6	4	10	365	104	469
Kop. Pertanian	13	59	72	138	26	164
Kop. Peternakan	1	8	9	-	-	-
Kop. Sekunder	2	4	6	-	160	160
Kop. Serba Usaha	22	57	79	1 214	912	2 126
Kop. Simpan Pinjam	40	30	70	4 355	2 746	7 101
Kop. Simpan Pinjam dan Pembiayaan Syariah	41	44	85	802	1 333	2 135
Kop. Wanita	224	118	342	60	25 426	25 486
Kop. Wredatama	-	4	4	-	-	-
Kopinkra	1	8	9	-	-	-
Kopkar	12	20	32	3 161	2 113	5 274
Koppontren	7	37	44	149	80	229
KUD	16	8	24	44 065	16 055	60 120
<b>Jumlah/Total</b>	<b>467</b>	<b>501</b>	<b>968</b>	<b>61 393</b>	<b>54 652</b>	<b>116 045</b>

Lanjutan Tabel/Continued Table 9.4

Kelompok Koperasi Group of Cooperative	RAT/ RAT (Unit/ Unit)	Manajer/Manager (Orang/People)			Karyawan/Employee (Orang/People)		
		Laki- laki/ Man	Perempuan/ Woman	Jumlah/ Total	Laki- laki/ Man	Perempuan/ Woman	Jumlah/ Total
(1)	(8)	(9)	(10)	(11)	(12)	(13)	(14)
K.B.PR	-	-	-	-	8	9	17
Kop. Angk. Darat	-	-	-	-	-	-	-
Kop. Kepolisian	-	-	-	-	-	-	-
Kop. Lain	-	1	-	1	1	4	5
Kop. Pasar	-	-	-	-	-	-	-
Kop. Pedagang Kaki Lima	-	-	-	-	-	-	-
Kop. Pegawai Negeri (KPRI)	-	-	-	-	18	11	29
Kop. Pemuda	-	-	-	-	-	-	-
Kop. Perkebunan	-	-	-	-	7	6	13
Kop. Pertanian	-	1	-	1	1	-	1
Kop. Peternakan	-	-	-	-	-	-	-
Kop. Sekunder	-	-	-	-	-	-	-
Kop. Serba Usaha	-	1	1	2	5	4	9
Kop. Simpan Pinjam	-	1	-	1	23	12	35
Kop. Simpan Pinjam dan Pembiayaan Syariah	-	-	-	-	2	3	5
Kop. Wanita	-	-	58	58	-	-	-
Kop. Wredatama	-	-	-	-	-	-	-
Kopinkra	-	-	-	-	-	-	-
Kopkar	-	1	-	1	2	2	4
Koppontren	-	1	2	3	9	-	9
KUD	-	3	-	3	24	23	47
<b>Jumlah/Total</b>	-	<b>9</b>	<b>61</b>	<b>70</b>	<b>100</b>	<b>74</b>	<b>174</b>



Lanjutan Tabel/Continued Table 9.4

Kelompok Koperasi Group of Cooperative	Modal Sendiri/ Own Capital (Rp/Rp)	Modal Luar/ Outside Capital (Rp/Rp)	Volume Usaha/ Business Volume (Rp/Rp)	SHU/ SHU (Rp/Rp)
(1)	(15)	(16)	(17)	(18)
K.B.P.R	4 980 702 531	16 456 685 356	18 868 894 000	549 926 671
Kop. Angk. Darat	1 471 525 441	292 409 862	10 549 443 101	142 484 546
Kop. Kepolisian	9 279 669 906	953 318 233	13 584 864 678	1 445 246 056
Kop. Lain	622 599 414	2 612 426 706	3 249 310 165	80 051 327
Kop. Pasar	-	-	-	-
Kop. Pedagang Kaki Lima	-	-	-	-
Kop. Pegawai Negeri (KPRI)	148 016 775 795	50 970 174 228	124 508 643 600	4 331 305 314
Kop. Pemuda	-	-	-	-
Kop. Perkebunan	23 666 218 507	13 748 837 369	20 180 181 757	350 541 881
Kop. Pertanian	2 836 992 635	5 408 801 520	5 338 482 070	154 089 982
Kop. Peternakan	-	-	-	-
Kop. Sekunder	254 457 360	1 432 410	42 400 000	8 024 900
Kop. Serba Usaha	10 753 651 782	10 935 383 750	12 820 193 855	1 163 666 856
Kop. Simpan Pinjam	34 850 156 520	29 499 210 310	102 231 993 759	9 550 201 777
Kop. Simpan Pinjam dan Pembiayaan Syariah	4 239 585 370	6 003 252 986	13 570 004 866	397 741 476
Kop. Wanita	52 916 041 327	17 748 774 058	76 411 052 895	7 156 256 454
Kop. Wredatama	-	-	-	-
Kopinkra	-	-	-	-
Kopkar	68 235 677 135	88 481 882 163	125 700 826 379	5 855 795 588
Koppontren	5 662 701 151	534 792 210	11 529 423 047	596 598 145
KUD	44 516 988 996	49 316 566 846	35 564 642 919	10 324 977 917
<b>Jumlah/Total</b>	<b>412 303 743 870</b>	<b>292 963 948 007</b>	<b>574 150 357 091</b>	<b>42 106 908 890</b>

Catatan/Note: ...

Sumber/Source: Dinas Koperasi dan Usaha Mikro Kabupaten Mojokerto/Department of Cooperatives and Micro Bussiness

**Tabel 9.5**  
**Table**

**Jumlah Koperasi Menurut Jenis Koperasi di Kabupaten Mojokerto, 2022**  
**Number of Cooperatives by Type of Cooperative in Mojokerto Regency, 2022**

Jenis Koperasi Type of Cooperative	Koperasi/Cooperative (Unit/Unit)			Anggota/Member (Orang/People)		
	Aktif/ Active	Tidak Aktif/Non Active	Jumlah/ Total	Laki-laki/ Man	Perempuan/ Woman	Jumlah/ Total
(1)	(2)	(3)	(4)	(5)	(6)	(7)
01 Jasa	7	3	10	-	-	-
02 Konsumen	325	313	638	10 748	33 924	44 672
03 Pemasaran	7	17	24	13 836	2 772	16 608
04 Produsen	43	89	132	31 000	13 561	44 561
05 Simpan Pinjam	85	79	164	5 809	4 395	10 204
<b>Jumlah/Total</b>	<b>467</b>	<b>501</b>	<b>968</b>	<b>61 393</b>	<b>54 652</b>	<b>116 045</b>

Lanjutan Tabel/Continued Table 9.5

Jenis Koperasi Type of Cooperative	RAT/ RAT (Unit/ Unit)	Manajer/Manager (Orang/People)			Karyawan/Employee (Orang/People)		
		Laki- laki/ Man	Perempuan/ Woman	Jumlah/ Total	Laki- laki/ Man	Perempuan/ Woman	Jumlah/ Total
(1)	(8)	(9)	(10)	(11)	(12)	(13)	(14)
01 Jasa	-	-	-	-	-	-	-
02 Konsumen	-	4	-	4	27	78	105
03 Pemasaran	-	2	2	4	20	13	33
04 Produsen	-	2	-	2	20	16	36
05 Simpan Pinjam	-	1	-	1	33	25	58
<b>Jumlah/Total</b>	-	<b>9</b>	<b>2</b>	<b>11</b>	<b>100</b>	<b>132</b>	<b>232</b>

Lanjutan Tabel/*Continued Table* 9.5

Jenis Koperasi <i>Type of Coperative</i>	Modal Sendiri/ <i>Own Capital</i> (/)	Modal Luar/ <i>Outside Capital</i> (/)	Volume Usaha/ <i>Business Volume</i> (/)	SHU/ <i>SHU</i> (/)
(1)	(15)	(16)	(17)	(18)
01 Jasa	-	-	-	-
02 Konsumen	288 248 503 949	171 864 247 626	369 115 493 748	20 153 658 347
03 Pemasaran	32 303 357 326	22 098 252 301	25 910 274 501	8 953 975 837
04 Produsen	41 641 454 038	46 853 884 154	42 219 404 717	2 330 748 417
05 Simpan Pinjam	50 110 428 557	52 147 563 926	136 905 184 125	10 668 526 289
<b>Jumlah/Total</b>	<b>412 303 743 870</b>	<b>292 963 948 007</b>	<b>574 150 357 091</b>	<b>42 106 908 890</b>

Catatan/*Note*: ...Sumber/*Source*: Dinas Penanaman Modal dan Pelayanan Terpadu Satu Pintu Kabupaten Mojokerto/*Investment Office and One Stop Integrated Services of Mojokerto Regency*

**Tabel 9.6**  
**Table****Jumlah Koperasi Menurut Sektor Usaha di Kabupaten Mojokerto, 2022**  
**Number of Cooperative by Business Sector in Mojokerto Regency, 2022**

Sektor Usaha <i>Business Sector</i>	Koperasi/Cooperative (Unit/Unit)			Anggota/Member (Orang/People)		
	Aktif/ <i>Active</i>	Tidak Aktif/Non Active	Jumlah/ <i>Total</i>	Laki-laki/ <i>Man</i>	Perempuan/ <i>Woman</i>	Jumlah/ <i>Total</i>
(1)	(2)	(3)	(4)	(5)	(6)	(7)
01 Adm Pemerintahan, Pertahanan dan Jaminan Sosial	3	2	5	1 883	1 125	3 008
02 Industri Pengolahan	1	9	10	-	-	-
03 Informasi dan Komunikasi	1	3	4	-	59	59
04 Jasa Kesehatan dan Kegiatan Sosial	1	3	4	79	103	182
05 Jasa Keuangan dan Asuransi	365	301	666	32 350	40 123	72 473
06 Jasa Lainnya	43	77	120	1 213	2 388	3 601
07 Penyediaan Akomodasi dan Makan Minum	20	50	70	707	823	1 530
08 Pertanian, Kehutanan dan Perikanan	31	52	83	25 156	10 004	35 160
09 Transportasi dan Pergudangan	1	2	3	-	-	-
10 Perdagangan Besar dan Ecer	1	2	3	5	27	32
<b>Jumlah/Total</b>	<b>467</b>	<b>501</b>	<b>968</b>	<b>61 393</b>	<b>54 652</b>	<b>116 045</b>

Lanjutan Tabel/Continued Table 9.6

Sektor Usaha Business Sector	RAT/ RAT (Unit/ Unit)	Manajer/Manager (Orang/People)			Karyawan/Employee (Orang/People)		
		Laki- laki/ Man	Perempuan/ Woman	Jumlah/ Total	Laki- laki/ Man	Perempuan/ Woman	Jumlah/ Total
(1)	(8)	(9)	(10)	(11)	(12)	(13)	(14)
01 Adm Pemerintahan, Pertahanan dan Jaminan Sosial	-	1	-	1	10	6	16
02 Industri Pengolahan	-	-	-	-	-	-	-
03 Informasi dan Komunikasi	-	-	-	-	-	-	-
04 Jasa Kesehatan dan Kegiatan Sosial	-	-	-	-	-	-	-
05 Jasa Keuangan dan Asuransi	-	3	2	5	57	93	150
06 Jasa Lainnya	-	-	-	-	-	-	-
07 Penyediaan Akomodasi dan Makan Minum	-	-	-	-	2	2	4
08 Pertanian, Kehutanan dan Perikanan	-	5	-	5	31	28	59
09 Transportasi dan Pergudangan	-	-	-	-	-	-	-
10 Perdagangan Besar dan Ecer	-	-	-	-	-	-	-
<b>Jumlah/Total</b>	-	<b>9</b>	<b>2</b>	<b>11</b>	<b>100</b>	<b>129</b>	<b>229</b>

Lanjutan Tabel/Continued Table 9.6

Sektor Usaha Business Sector	Modal Sendiri/ Own Capital (Rp/Rp)	Modal Luar/ Outside Capital (Rp/Rp)	Volume Usaha/ Business Volume (Rp/Rp)	SHU/ SHU (Rp/Rp)
(1)	(15)	(16)	(17)	(18)
01 Adm Pemerintahan Pertahanan dan Jaminan Sosial	24 615 487 007	3 908 058 970	16 403 501 858	809 598 723
02 Industri Pengolahan	-	-	-	-
03 Informasi dan Komunikasi	129 229 350	704 750	81 000 000	8 980 000
04 Jasa Kesehatan dan Kegiatan Sosial	3 137 234 493	1 701 120 039	1 863 109 869	79 100 376
05 Jasa Keuangan dan Asuransi	305 288 344 940	185 680 194 483	470 445 787 623	28 269 355 907
06 Jasa Lainnya	8 973 410 051	33 654 464 818	19 838 628 698	1 566 152 050
07 Penyediaan Akomodasi dan Makan Minum	4 322 620 025	3 867 125 799	5 358 130 540	663 573 036
08 Pertanian Kehutanan dan Perikanan	65 786 463 967	64 150 479 148	59 903 011 303	10 690 542 621
09 Transportasi dan Pergudangan	-	-	-	-
10 Perdagangan Besar dan Ecer	50 954 037	1 800 000	257 187 200	19 606 177
<b>2022</b>	<b>412 303 743 870</b>	<b>292 963 948 007</b>	<b>574 150 357 091</b>	<b>42 106 908 890</b>

Catatan/Note: ...

Sumber/Source: Dinas Koperasi dan Usaha Mikro Kabupaten Mojokerto/Department of Cooperatives and Micro Business

**Tabel 9.7**  
**Table****Jumlah Pengembang Perumahan dan Jumlah Unit Rumah yang Dibangun, 2022**  
**Number of Housing Developers and Number of Housing Units Built, 2022**

Kecamatan Subdistrict	2019		2021		2022	
	Pengembang Developers	Unit Rumah Housing Units	Pengembang Developers	Unit Rumah Housing Units	Pengembang Developers	Unit Rumah Housing Units
(1)	(2)	(3)	(4)	(5)	(6)	(7)
Jatirejo	-	-	-	-	-	-
Gondang	-	-	-	-	-	-
Pacet	-	-	-	-	2	-
Trawas	-	-	-	-	-	-
Ngoro	1	27	-	-	-	-
Pungging	2	355	-	-	1	-
Kutorejo	-	-	2	155	2	-
Mojosari	3	93	1	98	2	-
Bangsals	1	-	1	104	2	-
Mojoanyar	4	58	1	80	1	-
Dlanggu	-	-	-	-	1	-
Puri	1	83	3	299	4	-
Trowulan	-	-	1	77	-	-
Sooko	10	754	2	215	4	-
Gedeg	3	233	1	71	-	-
Kemlagi	2	117	1	19	2	-
Jetis	7	435	1	107	2	-
Dawarblandong	1	121	-	-	2	-
<b>Jumlah/Total</b>	<b>35</b>	<b>2 276</b>	<b>14</b>	<b>1 225</b>	<b>25</b>	<b>-</b>

Catatan/Note: ...

Sumber/Source: Dinas Penanaman Modal dan Pelayanan Terpadu Satu Pintu Kabupaten Mojokerto/*Investment Office and One Stop Integrated Services of Mojokerto Regency*





# BAB 10

# PENGELUARAN PENDUDUK

POPULATION EXPENDITURE

## Makanan *food*

Rp675.297/bulan



## Bukan makanan *non food*

Rp591.979/bulan



## Rata-rata pengeluaran average expenditure

Rp1.267.276/bulan





**PENJELASAN TEKNIS****TECHNICAL NOTES**

1. Pengeluaran rata-rata per kapita adalah biaya yang dikeluarkan untuk konsumsi semua anggota rumah tangga selama sebulan baik yang berasal dari pembelian, pemberian maupun produksi sendiri dibagi dengan banyaknya anggota rumah tangga dalam rumah tangga tersebut.
  2. Rata-rata pengeluaran per kapita sebulan adalah biaya yang dikeluarkan untuk konsumsi semua anggota rumah tangga selama sebulan dibagi dengan banyaknya anggota rumah tangga. Pengeluaran untuk konsumsi makanan dihitung selama seminggu terakhir, sedangkan konsumsi bukan makanan dihitung sebulan dan setahun terakhir. Baik konsumsi makanan maupun bukan makanan selanjutnya dikonversikan ke dalam pengeluaran rata-rata sebulan. Angka konsumsi/ pengeluaran rata-rata per kapita yang disajikan dalam publikasi ini diperoleh dari hasil bagi jumlah konsumsi seluruh rumah tangga (baik mengonsumsi makanan maupun tidak) terhadap jumlah penduduk.
  3. Persentase rata-rata pengeluaran perkapita untuk bukan makanan yaitu rata-rata pengeluaran perkapita bukan makanan dibagi
1. *Per capita Average Expenditure is the cost spent for all household members consumption during the month, whether from purchasing, giving or own production, divided by the number of household members in the household.*
  2. *The average per capita expenditure per month is the cost spent on consumption of all household members for a month divided by the number of household members. Expenditures for food consumption are calculated during the past week, while non-food consumption is calculated for the last month and year. Both food and non-food consumption are then converted into an average monthly expenditure. The consumption / average expenditure per capita figures presented in this publication are derived from the results for the total consumption of all households (whether consuming food or not) to the total population.*
  3. *The average percentage of per capita expenditure for non-food is the average per capita expenditure*

## POPULATION EXPENDITURE

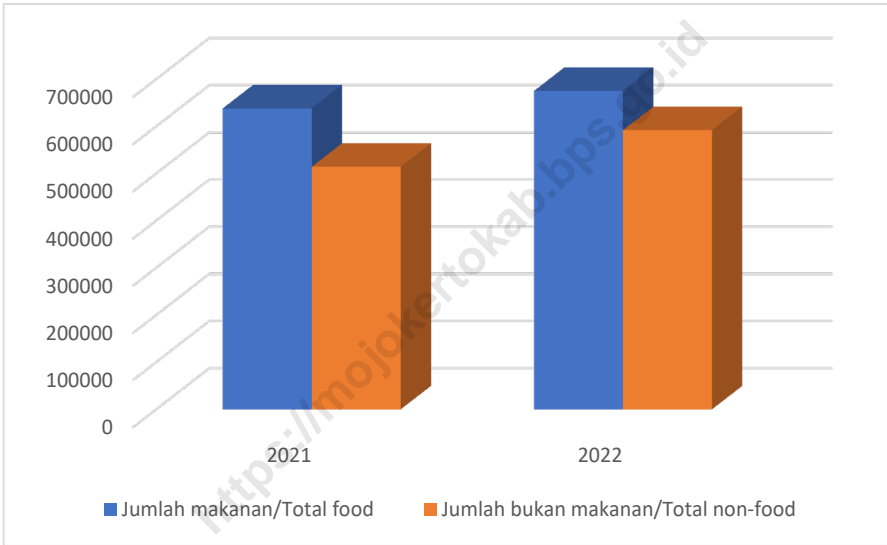
1. rata-rata total pengeluaran perkapita dikali seratus persen.
  2. Persentase pengeluaran rumah tangga untuk keperluan makanan merupakan persentase pengeluaran penduduk untuk mengkonsumsi makanan terhadap total pengeluaran konsumsi selama sebulan.
  3. Konsumsi kalori dan protein dihitung dengan mengalikan kuantitas setiap makanan yang dikonsumsi dengan nilai kandungan kalori dan protein setiap jenis makanan berdasarkan daftar konversi zat gizi.
1. *of non-food divided by the average total expenditure per capita multiplied by one hundred percent.*
  2. *The percentage of household expenditure for food needs is the percentage of population expenditure to consume food to the total consumption expenditure for a month.*
  3. *Consumption of calories and protein is calculated by multiplying the quantity of each food consumed with the value of calorie and protein content of each type of food based on the list of nutrient conversions.*

**ULASAN**

**DESCRIPTION**

- |   |   |
|---|---|
| <p>1. Data Susenas memberikan informasi kesejahteraan masyarakat yang direpresentasikan melalui pengeluaran konsumsi rumah tangga. Pada data kelompok pengeluaran Susenas 2022 menunjukkan adanya informasi yang sangat menarik untuk dicermati dalam hal pengeluaran konsumsi makanan. Dapat dilihat juga bahwa pengeluaran penduduk 40 persen terbawah, 40 persen tengah, dan 20 persen teratas semakin besar, hal ini dibuktikan oleh persentase penduduk yang bergeser menuju pada kelompok pengeluaran yang semakin besar.</p> | <p>1. <i>Susenas data provides information on community welfare represented by household consumption expenditure. The 2022 Susenas expenditure group data shows that there is very narrative information to be observed in terms of food consumption expenditure. It can also be seen that the population expenditure of the lowest 40 percent, the middle 40 percent, and the top 20 percent is getting bigger, this is evidenced by the percentage of the population shifting towards an increasingly larger expenditure group.</i></p> |
| <p>2. Pengeluaran rata-rata perkapita per bulan di Kabupaten Mojokerto tahun 2022 pada kelompok makanan sebanyak 53,28 persen dan kelompok bukan makanan sebanyak 46,71 persen.</p>   | <p>2. <i>Average expenditure per capita per month in Mojokerto Regency of 2022 was 53.28 percents for food and 46.71 percents for non food.</i></p>   |
| <p>3. Nilai rata-rata konsumsi perkapita sehari menurut kelompok makanan di Kabupaten Mojokerto tahun 2022 terbanyak pada kelompok padi-padian, kelompok makanan dan minuman jadi, dan kelompok minyak dan kelapa, masing-masing sebesar 796,26 Kcal, 499,07 Kcal, dan 265,58 Kcal.</p>   | <p>3. <i>The Most Value of average consumption per capita per month by food groups in Mojokerto Regency was on Prepared cereals, prepared food and beverages, and oil and coconut respectively 796,26 Kcal, 499,07 Kcal, dan 265,58 Kcal.</i></p>   |

**Gambar 10.1** Rata-rata Pengeluaran per Kapita Sebulan menurut Kelompok Komoditas di Kabupaten Mojokerto (%), 2021-2022  
**Figures** *Average Monthly Expenditure Per Capita by Commodity Group in Mojokerto Regency (%), 2021-2022*



Catatan/Note: ...

Sumber/Source: BPS, Survei Sosial Ekonomi Nasional (Susenas) Maret/BPS-Statistics Indonesia, National Socioeconomic Survey March

**Gambar** 10.2  
**Figures**

**Lima Komoditas Makanan Dengan Rata-rata Konsumsi Kalori Tertinggi, 2022**  
**Five Food Commodities With the Highest Average Calorie Consumption, 2022**



Catatan/Note: ...

Sumber/Source: BPS, Survei Sosial Ekonomi Nasional (Susenas) Maret/BPS-Statistics Indonesia, National Socioeconomic Survey March



**Tabel**  
**Table** 10.1**Rata-rata Pengeluaran per Kapita Sebulan Menurut Kelompok Komoditas (rupiah) di Kabupaten Mojokerto, 2021 dan 2022**  
**Monthly Average Expenditure per Capita by Commodity Group (rupiahs) in Mojokerto Regency, 2021 and 2022**

<b>Kelompok Komoditas/Commodity Group</b>	<b>2021</b>	<b>2022</b>
(1)	(2)	(3)
<b>Makanan/Food</b>		
Padi-padian/Cereals	69 713	67 949
Umbi-umbian/Tubers	7 404	7 014
Ikan/udang/cumi/kerang/Fish/shrimp/common squid/shells	41 350	42 238
Daging/Meat	29 642	34 748
Telur dan susu/Eggs and milk	33 026	34 291
Sayur-sayuran/Vegetables	50 447	47 693
Kacang-kacangan/Legumes	18 039	20 391
Buah-buahan/Fruits	31 633	34 337
Minyak dan kelapa/Oil and coconut	15 759	22 804
Bahan minuman/Beverage stuffs	19 307	19 757
Bumbu-bumbuan/Spices	15 289	16 635
Konsumsi lainnya/Miscellaneous food items	11 355	13 670
Makanan dan minuman jadi/Prepared food and beverages	208 812	224 885
Rokok/Cigarettes	86 414	88 883
<b>Jumlah makanan/Total food</b>	<b>638 191</b>	<b>675 297</b>
<b>Bukan makanan/Non-food</b>		
Perumahan dan fasilitas rumah tangga/Housing and household facilities	243 147	273 659
Aneka komoditas dan jasa/Goods and services	139 008	142 161
Pakaian, alas kaki, dan tutup kepala/Clothing, footwear, and headgear	28 385	32 403
Komoditas tahan lama/Durable goods	43 574	66 550
Pajak, pungutan, dan asuransi/Taxes and insurance	43 791	53 186
Keperluan pesta dan upacara/kenduri/Parties and ceremonies	16 496	24 020
<b>Jumlah bukan makanan/Total non-food</b>	<b>514 401</b>	<b>591 979</b>
<b>Jumlah/Total</b>	<b>1 152 592</b>	<b>1 267 276</b>

Catatan/Note: ...

Sumber/Source: BPS, Survei Sosial Ekonomi Nasional (Susenas) Maret/BPS-Statistics Indonesia, National Socioeconomic Survey March

**Tabel**  
**Table** 10.2

**Persentase Pengeluaran per Kapita Sebulan Menurut Kelompok Komoditas di Kabupaten Mojokerto, 2021 dan 2022**

**Percentage of Monthly Expenditure per Capita by Commodity Group in Mojokerto Regency, 2021 and 2022**

Kelompok Komoditas/ <i>Commodity Group</i>	2021	2022
(1)	(2)	(3)
<b>Makanan/Food</b>		
Padi-padian/ <i>Cereals</i>	6,05	5,36
Umbi-umbian/ <i>Tubers</i>	0,64	0,55
Ikan/udang/cumi/kerang/ <i>Fish/shrimp/common squid/shells</i>	3,59	3,33
Daging/ <i>Meat</i>	2,57	2,74
Telur dan susu/ <i>Eggs and milk</i>	2,87	2,71
Sayur-sayuran/ <i>Vegetables</i>	4,38	3,76
Kacang-kacangan/ <i>Legumes</i>	1,57	1,61
Buah-buahan/ <i>Fruits</i>	2,74	2,71
Minyak dan kelapa/ <i>Oil and coconut</i>	1,37	1,8
Bahan minuman/ <i>Beverage stuffs</i>	1,68	1,56
Bumbu-bumbuan/ <i>Spices</i>	1,33	1,31
Konsumsi lainnya/ <i>Miscellaneous food items</i>	0,99	1,08
Makanan dan minuman jadi/ <i>Prepared food and beverages</i>	18,12	17,75
Rokok/ <i>Cigarettes</i>	7,50	7,01
<b>Jumlah makanan/<i>Total food</i></b>	<b>55,37</b>	<b>53,29</b>
<b>Bukan makanan/<i>Non-food</i></b>		
Perumahan dan fasilitas rumah tangga/ <i>Housing and household facilities</i>	21,10	21,59
Aneka komoditas dan jasa/ <i>Goods and services</i>	12,06	11,22
Pakaian, alas kaki, dan tutup kepala/ <i>Clothing, footwear, and headgear</i>	2,46	2,56
Komoditas tahan lama/ <i>Durable goods</i>	3,78	5,25
Pajak, pungutan, dan asuransi/ <i>Taxes and insurance</i>	3,80	4,2
Keperluan pesta dan upacara/kenduri/ <i>Parties and ceremonies</i>	1,43	1,9
<b>Jumlah bukan makanan/<i>Total non-food</i></b>	<b>44,63</b>	<b>46,71</b>
<b>Jumlah/<i>Total</i></b>	<b>100</b>	<b>100</b>

Catatan/*Note*: ...

Sumber/*Source*: BPS, Survei Sosial Ekonomi Nasional (Susenas) Maret/BPS-Statistics Indonesia, National Socioeconomic Survey March

**Tabel**  
**Table** 10.3**Rata-Rata Konsumsi Kalori Perkapita Sehari Menurut Kelompok Komoditas Makanan dan Kelompok Pengeluaran (Kcal), 2022**  
**Average Per Capita Daily Calorie Consumption by Food Commodity Group and Expenditure Group (Kcal), 2022**

Kelompok Komoditas Makanan	Kelompok Pengeluaran			Total Rata-rata Konsumsi Kalori
	40 Persen terbawah	40 Persen Tengah	20 Persen Teratas	
(1)	(2)	(3)	(4)	(5)
Padi-padian/ <i>Cereals</i>	763,99	818,56	816,34	796,26
Umbi-umbian/ <i>Tubers</i>	33,67	37,40	38,72	36,17
lkan/udang/cumi/kerang/ <i>Fish/shrimp/common squid/shells</i>	28,20	46,10	57,68	41,25
Daging/ <i>Meat</i>	45,25	76,99	102,80	69,45
Telur dan susu/ <i>Eggs and milk</i>	45,66	57,48	78,07	56,87
Sayur-sayuran/ <i>Vegetables</i>	35,13	45,35	53,45	42,88
Kacang-kacangan/ <i>Legumes</i>	86,46	98,96	116,60	97,49
Buah-buahan/ <i>Fruits</i>	44,20	64,76	83,05	60,19
Minyak dan kelapa/ <i>Oil and coconut</i>	225,62	281,36	314,01	265,58
Bahan minuman/ <i>Beverage stuffs</i>	91,20	115,71	129,97	108,75
Bumbu-bumbuan/ <i>Spices</i>	14,15	20,04	23,26	18,32
Konsumsi lainnya/ <i>Miscellaneous food items</i>	41,51	68,50	87,42	61,48
Makanan dan minuman jadi/ <i>Prepared food and beverages</i>	391,42	523,08	666,48	499,07
Rokok/ <i>Cigarettes</i>				
<b>Rata-rata Pengeluaran Mojokerto</b>	<b>1 846,46</b>	<b>2 254,30</b>	<b>2 567,84</b>	<b>2 153,75</b>

Catatan/Note: ...

Sumber/Source: BPS, Survei Sosial Ekonomi Nasional (Susenas) Maret/BPS-Statistics Indonesia, National Socioeconomic Survey March

**Tabel**  
**Table** 10.4

**Rata-Rata Konsumsi Protein Perkapita Sehari Menurut Kelompok Komoditas Makanan dan Kelompok Pengeluaran (Gram), 2022**  
*Average Per Capita Daily Protein Consumption According to Food Commodity Groups and Expenditure Groups (Gram), 2022*

Kelompok Komoditas Makanan	Kelompok Pengeluaran			Total Rata-rata Konsumsi Protein
	40 Persen terbawah	40 Persen Tengah	20 Persen Teratas	
(1)	(2)	(3)	(4)	(5)
Padi-padian/ <i>Cereals</i>	17,97	19,31	19,26	18,77
Umbi-umbian/ <i>Tubers</i>	0,35	0,46	0,52	0,43
lkan/udang/cumi/kerang/ <i>Fish/shrimp/common squid/shells</i>	4,84	8,04	10,19	7,19
Daging/ <i>Meat</i>	2,95	5,03	6,77	4,55
Telur dan susu/ <i>Eggs and milk</i>	2,56	3,53	4,43	3,32
Sayur-sayuran/ <i>Vegetables</i>	2,13	2,76	3,16	2,59
Kacang-kacangan/ <i>Legumes</i>	8,65	9,61	11,69	9,64
Buah-buahan/ <i>Fruits</i>	0,43	0,66	0,89	0,61
Minyak dan kelapa/ <i>Oil and coconut</i>	0,03	0,04	0,05	0,04
Bahan minuman/ <i>Beverage stuffs</i>	0,81	0,93	10,00	0,90
Bumbu-bumbuan/ <i>Spices</i>	0,71	0,92	10,01	0,85
Konsumsi lainnya/ <i>Miscellaneous food items</i>	0,81	1,27	1,44	1,12
Makanan dan minuman jadi/ <i>Prepared food and beverages</i>	9,93	15,22	21,01	14,26
Rokok/ <i>Cigarettes</i>				
<b>Rata-rata Pengeluaran Mojokerto</b>	<b>52,17</b>	<b>67,77</b>	<b>81,42</b>	<b>64,26</b>

Catatan/Note: ...

Sumber/Source: BPS, Survei Sosial Ekonomi Nasional (Susenas) Maret/BPS-Statistics Indonesia, National Socioeconomic Survey March



## 3 Negara Pangsa Ekspor Terbesar Tahun 2022

Jepang

US\$ 12,4 miliar dengan pangsa ekspor 19,12%.

AMERIKA SERIKAT

US\$ 6,78 miliar dengan pangsa ekspor 10,46%

China

US\$ 4,76 miliar dengan pangsa ekspor 7,35%.

**TOTAL EKSPOR KABUPATEN  
MOJOKERTO PADA  
TAHUN 2022 US\$64,86 miliar**





**PENJELASAN TEKNIS****TECHNICAL NOTES**

- |  |  |
|--|--|
| <p>1. Data ekspor berasal dari Dinas Perindustrian dan Perdagangan Kabupaten Mojokerto.</p>  | <p>1. <i>Export data are compiled on the basis from Departement of Industry and Trade Mojokerto Regency.</i></p>   |
| <p>2. Barang-barang yang dikirim keluar Mojokerto untuk diolah dicatat sebagai ekspor.</p>   | <p>2. <i>Goods sent out of Mojokerto Regency for processing purpose are recorded as export.</i></p>  |
| <p>3. Rata-rata harga eceran beras berasal dari Perum Bulog Sub Divre Wilayah II Surabaya Selatan.</p>   | <p>3. <i>The average retail price of rice is compiled from Logistics Board of Sub Division Area II of South Surabaya.</i></p>  |
| <p>4. IHK merupakan indikator inflasi yang dihitung setiap bulan berdasarkan perkembangan harga barang-barang dan jasa-jasa yang dikonsumsi rumah tangga di 10 (sepuluh) kota di Jawa Timur yaitu Kota Surabaya, Kota Malang, Kabupaten Jember, Kota Kediri, Kota Probolinggo, Kota Madiun, Kabupaten Tuban, Kabupaten Tulungagung, Kabupaten Banyuwangi, dan Kabupaten Sumenep.</p> | <p>4. <i>The Consumer Price Index (CPI) is an indicator inflation, which is calculated every month based on the price movement of a market basket of goods and services consumed by household in ten cities at East Java: Surabaya City, Malang City, Jember Regency, Kediri City, Probolinggo City, Madiun City, Tuban Regency, Tulungagung Regency, Banyuwangi Regency, and Sumenep Regency.</i></p> |
| <p>5. IHK mencakup 7 kelompok, yaitu: bahan makanan; makanan jadi, minuman, rokok, dan tembakau; perumahan, air, listrik, gas, dan bahan bakar; sandang; kesehatan; pendidikan, rekreasi, dan olah raga; transpor, komunikasi, dan jasa keuangan.</p>  | <p>5. <i>Commodities of CPI consist of 7 groups as follows: food stuff; prepare food, beverages, and tobacco products; housing, water, electricity, gas, and fuel; clothing; health; education, recreation, and sports; transportation, communication, and finance services.</i></p>   |



**ULASAN**

Pada tahun 2022 di Kabupaten Mojokerto tercatat ada 344 perusahaan dengan total jumlah tenaga kerja sebanyak 89 947 orang. Apabila dilihat dari klasifikasi industri, sebagian besar perusahaan bergerak di bidang pupuk kimia dan barang dari bahan kimia, barang dari karet dan plastik yaitu sebanyak 81 perusahaan dan jumlah tenaga kerja pada perusahaan itu sebanyak 9 724. Jumlah tenaga kerja paling banyak yaitu perusahaan yang memproduksi makanan, minuman, dan tembakau.

Nilai ekspor ke negara lain terus mengalami kenaikan pada tahun 2022. Total nilai ekspor ke luar negeri pada tahun 2021 sebesar US\$416.014.825 dan naik menjadi US\$64.858.336.794 pada tahun 2022. Nilai ekspor terbesar pada tahun 2022 yaitu ke Jepang (US\$12.402.450.397) dan Amerika Serikat (US\$6.783.780.469). Jika dilihat dari jenis komoditasnya, nilai ekspor tertinggi yaitu komoditas kertas rumah tangga atau saniter.

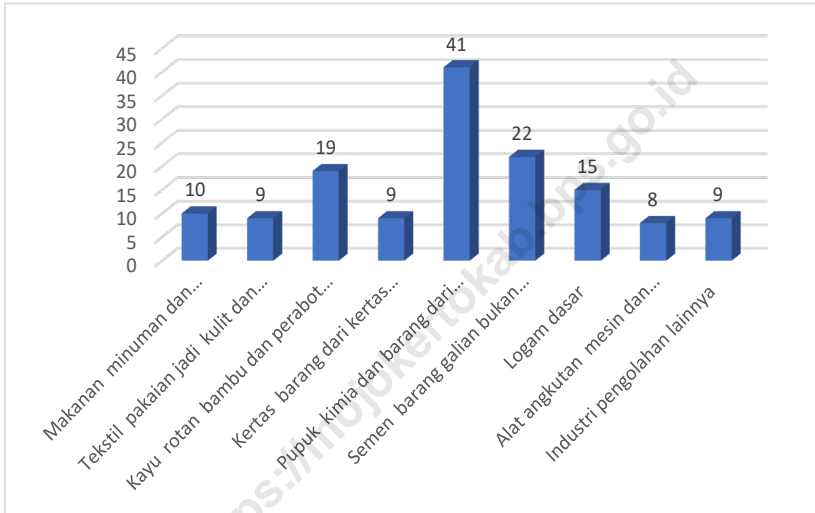
**DESCRIPTION**

*Mojokerto Regency in 2022 have registered there are total 344 establishment with total employees are 89 947 people. If reviewed by industrial classification, almost establishment produced chemical fertilizer, chemicals, rubber and plastic goods, that is 81 establishments and the number of employees are 9 724. Besides, the most employees work on establishments which produced food, drink, and tobacco*

*Export value to other countries is increased in 2022 year. Total export value in 2021 was US\$416.014.825 and increased become US\$64.858.336.794 in 2022. The highest export value in 2022 is to Japan (US\$12.402.450.397) and USA (US\$6.783.780.469). If reviewed by type of commodities, biggest export value is household paper or sanitary warae.*

**Gambar** 11.1  
**Figures**

**Jumlah Perusahaan Menurut Klasifikasi Industri di Kabupaten Mojokerto, 2022**  
**Number of Establishment by Industrial Clasification in Mojokerto Regency, 2022**

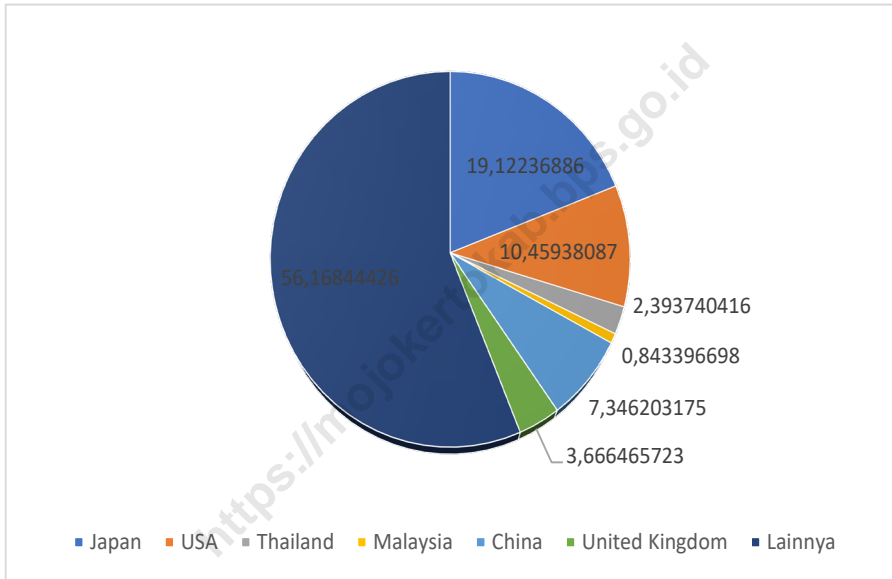


Catatan/Note:

Sumber/Source: Dinas Perindustrian dan Perdagangan Kabupaten Mojokerto/Department of Industry and Commerce of Mojokerto Regency

**Gambar** 11.2  
**Figures**

**Persentase Nilai Ekspor berdasarkan Negara Tujuan Ekspor, 2022**  
**Percentage of Export Value by Export Destination Countries, 2022**



Catatan/Note:

Sumber/Source: Dinas Perindustrian dan Perdagangan Kabupaten Mojokerto/Department of Industry and Commerce of Mojokerto Regency

**Tabel**  
**Table** 11.1

**Jumlah Sarana Perdagangan Menurut Jenisnya di  
Kabupaten Mojokerto, 2019–2022**  
*Number of Trading Facilities by Type of Facility in Mojokerto  
Regency, 2019–2022*

<b>Sarana Perdagangan</b> <b>Trading Facilities</b>	<b>2019</b>	<b>2020</b>	<b>2021</b>	<b>2022</b>
(1)	(2)	(3)	(4)	(5)
Pasar/Market	11	11	14	14
Toko/Store	142	150	152	-
Kios	-	-	-	1 087
Warung	-	-	-	-
<b>Jumlah/Total</b>	<b>153</b>	<b>161</b>	<b>166</b>	<b>1 101</b>

Catatan/Note:

Sumber/Source: Dinas Perindustrian dan Perdagangan Kabupaten Mojokerto/Department of Industry and Commerce of Mojokerto Regency

**Tabel**  
**Table** 11.2

**Jumlah Perusahaan, Tenaga Kerja dan Nilai Produksi Menurut Klasifikasi Industri di Kabupaten Mojokerto, 2022**  
**Number of Establishment, Employees and Production Value by Industrial Classification in Mojokerto Regency, 2022**

Klasifikasi Industri <i>Industrial Classification</i>	Jumlah Perusahaan <i>Number of Establishments (Unit/Unit)</i>	Tenaga Kerja <i>Employee (Orang/People)</i>	Nilai Inflas <i>Inflation Value (Juta Rupiah/ Million Rupiahs)</i>
(1)	(2)	(3)	(4)
Makanan minuman dan tembakau	10	23 564	558 355 725 450 280
Tekstil pakaian jadi kulit dan alas kaki	9	4 033	2 346 968 960 000
Kayu rotan bambu dan perabot rumah tangga	19	5 330	23 369 135 312 421
Kertas barang dari kertas percetakan dan penerbitan	9	7 202	361 614 937 838
Pupuk kimia dan barang dari bahan kimia barang dari karet dan plastik	41	12 870	36 705 072 312 162
Semen barang galian bukan logam kecuali minyak bumi dan batu bara	22	7 548	6 475 892 000 000
Logam dasar	15	4 243	1 643 477 656 198
Alat angkutan mesin dan peralatannya	8	6 458	1 278 592 538 651
Industri pengolahan lainnya	9	5 353	1 275 556 895 628
<b>2022</b>	<b>142</b>	<b>76 601</b>	<b>631 812 036 063 178</b>
<b>2021</b>	<b>344</b>	<b>89 847</b>	<b>-</b>

Catatan/Note:

Sumber/Source: Dinas Perindustrian dan Perdagangan Kabupaten Mojokerto/Department of Industry and Commerce of Mojokerto Regency

**Tabel**  
**Table** 11.3

**Sebaran Kelompok Kategori Usaha Mikro di Kabupaten  
Mojokerto, 2022**  
*Distribution of Micro Business Cluster in Mojokerto Regency,  
2022*

Kecamatan Subdistrict	Bahan Olahan Pertanian Agricultural Processed Materials	Bahan Olahan Non Pertanian Non-Agricultural Processed Materials	Jasa Services
(1)	(2)	(3)	(4)
01 Jatrejo	391	249	366
02 Gondang	217	311	315
03 Pacet	368	192	298
04 Trawas	325	124	310
05 Ngoro	463	79	227
06 Pungging	314	85	310
07 Kutorejo	413	145	483
08 Mojosari	580	161	218
09 Bangsal	527	158	234
10 Mojoanyar	392	126	190
11 Dlanggu	585	357	432
12 Puri	420	226	327
13 Trowulan	413	170	350
14 Sooko	596	249	409
15 Gedeg	245	149	270
16 Kemplagi	333	96	226
17 Jetis	355	69	159
18 Dawarblandong	251	120	266
<b>Jumlah</b>	<b>7 188</b>	<b>3 066</b>	<b>5 390</b>
<b>2021</b>	<b>1 550</b>	<b>561</b>	<b>1 091</b>

Catatan/Note:

Sumber/Source: Dinas Koperasi dan Usaha Mikro Kabupaten Mojokerto/Department of Cooperatives and Micro Bussiness

Lanjutan Tabel/*Continued Table* 11.3

Kecamatan Subdistrict	Perdagangan Trades	Kerajinan Craft	Jumlah Totals
(1)	(5)	(6)	(7)
01 Jatirejo	1 419	118	2 543
02 Gondang	1 334	65	2 242
03 Pacet	1 375	94	2 327
04 Trawas	1 150	51	1 960
05 Ngoro	1 299	24	2 092
06 Pungging	1 071	52	1 832
07 Kutorejo	2 667	208	3 916
08 Mojosari	1 168	90	2 217
09 Bangsal	1 358	119	2 396
10 Mojoanyar	911	51	1 670
11 Dlanggu	1 621	125	3 120
12 Puri	1 325	47	2 345
13 Trowulan	1 484	64	2 481
14 Sooko	1 540	61	2 855
15 Gedeg	1 302	166	2 132
16 Kemlagi	989	203	1 847
17 Jetis	814	31	1 428
18 Dawarblandong	1 100	151	1 888
<b>Jumlah</b>	<b>23 927</b>	<b>1 720</b>	<b>41 291</b>
<b>2021</b>	<b>6 508</b>	<b>227</b>	<b>9 937</b>

Catatan/Note:

Sumber/Source: Dinas Koperasi dan Usaha Mikro Kabupaten Mojokerto/Department of Cooperatives and Micro Bussiness

**Tabel**  
**Table** 11.4

**Jumlah Industri dan Nilai Investasi Menurut Kecamatan di Kabupaten Mojokerto, 2022**  
**Number of Industry and Investation Value by Subdistrict in Mojokerto Regency, 2022**

Kecamatan Subdistrict	Industri Mengengah Medium Industry	Industri Besar Big Industry	Nilai Investasi Investation Value
(1)	(2)	(3)	(4)
01 Jatirejo	1	6	-
02 Gondang	0	7	9 000 000 000
03 Pacet	0	3	2 423 441 000 000
04 Trawas	1	1	-
05 Ngoro	74	73	54 938 398 992 465
06 Pungging	29	29	17 249 472 578 015
07 Kutorejo	6	15	13 174 953 711 000
08 Mojosari	6	9	652 409 968 222
09 Bangsal	3	4	477 011 000 000
10 Mojoanyar	3	5	1 026 279 960 000
11 Dlanggu	2	5	1 100 000 000 000
12 Puri	1	19	540 209 530 982 743
13 Trowulan	2	3	-
14 Sooko	1	5	-
15 Gedeg	5	3	183 890 656 695
16 Kemplagi	2	6	-
17 Jetis	20	19	367 647 214 038
18 Dawarblandong	2	3	-
<b>Kabupaten Mojokerto</b>	<b>158</b>	<b>215</b>	<b>631 812 036 063 178</b>

Catatan/Note:

Sumber/Source: Dinas Perindustrian dan Perdagangan Kabupaten Mojokerto/Department of Industry and Commerce of Mojokerto Regency



**Tabel**  
**Table** 11.5**Nilai Ekspor ke Negara Tujuan Ekspor (US\$), 2019–2022**  
**Export Value to the Export Destination Countries (US\$),**  
**2019–2022**

<b>Negara Country</b>	<b>2019</b>	<b>2020</b>	<b>2021</b>	<b>2022</b>
(1)	(2)	(3)	(4)	(5)
Japan	85 419 267	79 098 241	99 173 768	12 402 450 397
USA	81 255 736	76 624 159	86 003 295	6 783 780 469
Netherland	58 200 112	55 755 707	27 539 945	-
Thailand	50 072 424	47 744 056	25 286 469	1 552 540 221
Malaysia	42 839 023	41 870 861	29 763 861	547 013 071
Italy	32 138 770	31 322 445	20 666 900	-
Jerman	20 397 044	19 960 547	16 940 544	-
China	15 125 872	14 650 920	21 657 218	4 764 625 197
United Kingdom	12 125 872	11 743 907	13 188 522	2 378 008 687
France	12 711 708	12 387 559	11 031 677	-
Lainnya	36 818 882	30 878 924	64 762 626	36 429 918 752
<b>Jumlah/Total</b>	<b>447 104 710</b>	<b>422 037 326</b>	<b>416 014 825</b>	<b>64 858 336 794</b>

Catatan/Note:

Sumber/Source: Dinas Perindustrian dan Perdagangan Kabupaten Mojokerto/Department of Industry and Commerce of Mojokerto Regency

**Tabel**  
**Table** 11.6

**Nilai Ekspor Kabupaten Mojokerto Menurut Bulan (US\$),  
2019–2022**  
**Export Value of Mojokerto Regency by Months (US\$),  
2019–2022**

<b>Bulan Month</b>	<b>2019</b>	<b>2020</b>	<b>2021</b>	<b>2022</b>
(1)	(2)	(3)	(4)	(5)
Januari/January	42 003 456	43 767 601	48 437 604	4 506 999 087
Februari/February	30 846 195	33 079 459	38 702 967	3 243 174 437
Maret/March	37 311 377	38 188 619	41 625 595	6 478 452 638
April/April	30 114 256	28 823 183	31 993 733	3 585 492 149
Mei/May	36 718 196	31 609 825	34 413 616	3 462 245 188
Juni/June	40 730 851	35 201 442	33 986 992	3 587 132 226
Juli/July	41 833 950	32 876 144	37 764 827	6 152 596 693
Agustus/August	41 398 256	32 812 776	38 062 820	16 309 735 042
September/September	31 178 549	30 989 987	33 779 086	6 059 311 070
Oktober/October	42 057 416	37 963 665	43 658 215	4 630 162 140
Nopember/November	36 360 944	37 799 642	38 933 631	9 094 774 383
Desember/December	36 551 264	38 924 983	39 655 739	3 355 621 468
<b>Jumlah/Total</b>	<b>423 442 990</b>	<b>422 037 326</b>	<b>461 014 825</b>	<b>70 465 696 521</b>

Catatan/Note:

Sumber/Source: Dinas Perindustrian dan Perdagangan Kabupaten Mojokerto/Department of Industry and Commerce of Mojokerto Regency

**Tabel**  
**Table** 11.7**Banyaknya Proyek PMDN Yang Disetujui Menurut Sektor, 2019–2022**  
**Number of Domestic Investment Project which Agreed by Sector, 2019–2022**

Sektor Sector	2019		2020	
	Perusahaan Establish-ment (Unit/ Unit)	Investasi Investment (Miliar Rp/Billion Rp)	Perusahaan Establish-ment (Unit/ Unit)	Investasi Investment (Miliar Rp/Billion Rp)
(1)	(2)	(3)	(4)	(5)
Tanaman Pangan, Perkebunan, dan Peternakan	2	11 640 000	1	-
Peternakan	-	-	-	-
Kehutanan	-	-	-	-
Perikanan	-	-	-	-
Pertambangan	-	-	-	-
Industri Makanan	-	343 367 200	54	622 633 100
industri Tekstil	38	-	-	-
Industri barang dari Kulit & alas kaki	-	-	3	495 000
Industri Kayu	-	-	-	-
Industri Kertas dan Percetakan	15	933 900 000	25	5 630 000
Industri Kimia Dan Farmasi	4	36 736 000	7	1 803 800
Industri Karet dan Plastik	-	582 564 000	17	7 449 000
Industri Mineral Non Logam	6	127 192 000	9	325 866 600
Industri Logam Dasar, Barang Logam, Bukan Mesin dan Peralatannya	16	1 978 244 000	26	217 601 800
Industri Mesin, Elektronik, Instrumen Kedokteran, Peralatan Listrik, Presisi, Optik dan Jam	3	211 271 000	6	1 005 400
Industri Kendaraan Bermotor dan Alat Transportasi Lain	22	6 000 000	1	-
Industri Lainnya	1	1 555 100	10	60 151 900
Listrik, Gas dan Air	2	-	0	-
Konstruksi	-	-	1	630 400
Perdagangan dan Reparasi	3	67 112 300	40	34 579 400
Transportasi, Gudang dan Telekomunikasi	2	53 498 300	2	2 920 000
Perumahan, Kawasan Industri dan Perkantoran	1	305 220 000	6	...
Hotel dan Restoran	2	-	-	-
Jasa Lainnya	20	1 138 000	5	388 000
<b>Jumlah/Total</b>	<b>137</b>	<b>4 659 437 900</b>	<b>213</b>	<b>1 281 154 400</b>

Lanjutan Tabel/*Continued Table* 11.7

Sektor Sector	2021		2022	
	Perusahaan Establish-ment (Unit/ Unit)	Investasi Investment (Miliar Rp/Billion Rp)	Perusahaan Establish-ment (Unit/ Unit)	Investasi Investment (Miliar Rp/Billion Rp)
(1)	(2)	(3)	(4)	(5)
Tanaman Pangan, Perkebunan, dan Peternakan	6	-	9	2 959,90
Peternakan	-	-	-	-
Kehutanan	-	-	1	10 000
Perikanan	-	-	-	-
Pertambangan	2	2 503 000	5	-
Industri Makanan	36	92 381 700	97	576 242,60
industri Tekstil	1	4 363 600	10	4 008,60
Industri barang dari Kulit & alas kaki	3	-	3	2
Industri Kayu	6	-	31	4 404,10
Industri Kertas dan Percetakan	18	161 500 000	54	716 248
Industri Kimia Dan Farmasi	14	707 900	45	208 297,70
Industri Karet dan Plastik	18	9 325 700	47	565 230,80
Industri Mineral Non Logam	17	140 409 000	89	560 483,10
Industri Logam Dasar, Barang Logam, Bukan Mesin dan Peralatannya	21	115 522 700	30	43 862,60
Industri Mesin, Elektronik, Instrumen Kedokteran, Peralatan Listrik, Presisi, Optik dan Jam	10	1 178 000	17	8 400,20
Industri Kendaraan Bermotor dan Alat Transportasi Lain	2	4 000	-	-
Industri Lainnya	17	11 805 000	91	80 820,60
Listrik, Gas dan Air	2	-	1	5 500
Konstruksi	4	955 100	89	82 068
Perdagangan dan Reparasi	89	3 316 400	182	144 347,10
Transportasi, Gudang dan Telekomunikasi	...	...	52	41 855,10
Perumahan, Kawasan Industri dan Perkantoran	10	33 726 900	21	31 253
Hotel dan Restoran	3	-	10	35
Jasa Lainnya	6	2 509 700	40	41 930,10
<b>Jumlah/Total</b>	<b>285</b>	<b>580 208 700</b>	<b>924</b>	<b>3 127 948,5</b>

Catatan/Note:

Sumber/Source: Dinas Penanaman Modal dan Perijinan Terpadu Satu Pintu Kabupaten Mojokerto/*The One-Stop Integrated Investment and Licensing Office of Mojokerto Regency*

**Tabel**  
**Table** 11.8**Banyaknya Proyek PMA Yang Disetujui Menurut Sektor, 2019–2022****Number of Foreign Investment Project which Agreed by Sector, 2019–2022**

Sektor Sector	2019		2020	
	Perusahaan Establish-ment (Unit/ Unit)	Investasi Investment (Miliar Rp/Billion Rp)	Perusahaan Establish-ment (Unit/ Unit)	Investasi Investment (Miliar Rp/Billion Rp)
(1)	(2)	(3)	(4)	(5)
Tanaman Pangan, Perkebunan, dan Peternakan	2	12 193 500	-	-
Peternakan	-	-	-	-
Kehutanan	-	-	-	-
Perikanan	-	-	-	-
Pertambangan	-	-	-	-
Industri Makanan	-	-	100	64 071 100
industri Tekstil	48	69 208 100	9	-
Industri barang dari Kulit & alas kaki	3	-	6	110 30
Industri Kayu	2	-	1	-
Industri Kertas dan Percetakan	7	15 859 600	11	-
Industri Kimia Dan Farmasi	9	300 000	13	815,40
Industri Karet dan Plastik	2	83 000	17	3 858 900
Industri Mineral Non Logam	12	888 000	23	26.00
Industri Logam Dasar, Barang Logam, Bukan Mesin dan Peralatannya	20	96 600	25	30,10
Industri Mesin, Elektronik, Instrumen Kedokteran, Peralatan Listrik, Presisi, Optik dan Jam	10	1 644 600	13	2 906 000
Industri Kendaraan Bermotor dan Alat Transportasi Lain	26	6 983 800	8	41 577 600
Industri Lainnya	-	-	12	80,30
Listrik, Gas dan Air	-	-	-	-
Konstruksi	-	-	-	-
Perdagangan dan Reparasi	-	-	8	-
Transportasi, Gudang dan Telekomunikasi	1	-	2	-
Perumahan, Kawasan Industri dan Perkantoran	-	-	-	-
Jasa Lainnya	1	-	1	-
Perdagangan	6	233 300	249	113 475 700
<b>Jumlah/Total</b>	<b>149</b>	<b>107 490 500</b>	<b>498</b>	<b>225 901 281,80</b>

Lanjutan Tabel/Continued Table 11.8

Sektor Sector	2021		2022	
	Perusahaan Establish-ment (Unit/ Unit)	Investasi Investment (Miliar Rp/Billion Rp)	Perusahaan Establish-ment (Unit/ Unit)	Investasi Investment (Miliar Rp/Billion Rp)
(1)	(2)	(3)	(4)	(5)
Tanaman Pangan, Perkebunan, dan Peternakan	-	-	-	-
Peternakan	-	-	-	-
Kehutanan	-	-	-	-
Perikanan	-	-	-	-
Pertambangan	-	-	-	-
Industri Makanan	66	37 125 200	41	20 175,60
industri Tekstil	12	1 522 000	25	1 846,60
Industri barang dari Kulit & alas kaki	7	997,60	8	787,30
Industri Kayu	4	87,10	12	21,30
Industri Kertas dan Percetakan	5	-	9	20,30
Industri Kimia Dan Farmasi	7	101,90	32	18 605,20
Industri Karet dan Plastik	16	4 012 400	20	9 588,80
Industri Mineral Non Logam	13	17 263 800	19	8 504,20
Industri Logam Dasar, Barang Logam, Bukan Mesin dan Peralatannya	26	12,10	61	11 139,40
Industri Mesin, Elektronik, Instrumen Kedokteran, Peralatan Listrik, Presisi, Optik dan Jam	6	68,80	13	298,10
Industri Kendaraan Bermotor dan Alat Transportasi Lain	6	2 972 600	5	-
Industri Lainnya	11	174 70	26	19 859,90
Listrik, Gas dan Air	-	-	1	-
Konstruksi	-	-	-	-
Perdagangan dan Reparasi	9	2 338 700	34	118,40
Transportasi, Gudang dan Telekomunikasi	3	-	4	-
Perumahan, Kawasan Industri dan Perkantoran	-	-	1	-
Jasa Lainnya	2	-	3	19,70
<b>Jumlah/Total</b>	<b>193</b>	<b>66 676 900</b>	<b>314</b>	<b>90 984,80</b>

Catatan/Note:

Sumber/Source: Dinas Penanaman Modal dan Perijinan Terpadu Satu Pintu Kabupaten Mojokerto/The One-Stop Integrated Investment and Licensing Office of Mojokerto Regency

**Tabel**  
**Table** 11.9**Jumlah Penerbitan Nomor Induk Berusaha (NIB) per Bulan, 2022**  
**Number of Sign of Company Register Published per Month, 2022**

<b>Bulan</b> <b>Month</b>	<b>Jumlah NIB</b> <b>Number of NIB</b>
(1)	(2)
Januari/January	231
Februari/February	252
Maret/March	331
April/April	333
Mei/May	224
Juni/June	644
Juli/July	333
Agustus/August	345
September/September	526
Oktober/October	508
Nopember/November	1 780
Desember/December	365
<b>Jumlah/Total</b>	<b>5 872</b>
	<b>2022</b>
	<b>2021</b>
	<b>2020</b>
	<b>2019</b>
	<b>2 456</b>
	<b>1 011</b>
	<b>2 051</b>

Catatan/Note:

Sumber/Source: Dinas Penanaman Modal dan Perijinan Terpadu Satu Pintu Kabupaten Mojokerto/*The One-Stop Integrated Investment and Licensing Office of Mojokerto Regency*

**Tabel**  
**Table** 11.10

**Banyaknya Pemegang Surat Ijin Usaha Perdagangan (SIUP) Menurut Golongan Usaha, 2022**  
**Number of SIUP's Holder by Business Faction, 2022**

Bulan Month	Golongan Usaha / Business Faction				Jumlah Total	
	PMk	PK	PM	PB		
(1)	(2)	(3)	(4)	(5)	(6)	
01 Jatrejo	109	-	-	-	109	
02 Gondang	106	-	1	-	107	
03 Pacet	96	4	-	1	101	
04 Trawas	85	1	-	-	86	
05 Ngoro	106	7	1	1	115	
06 Pungging	161	3	-	1	165	
07 Kutorejo	114	1	-	-	115	
08 Mojosari	150	7	2	1	160	
09 Bangsal	76	1	-	-	77	
10 Mojoanyar	81	5	-	-	86	
11 Dlanggu	122	1	1	-	124	
12 Puri	199	7	2	1	209	
13 Trowulan	123	2	-	-	125	
14 Sooko	210	5	1	-	216	
15 Gedeg	189	9	-	-	198	
16 Kemlagi	118	1	-	1	120	
17 Jetis	147	5	-	1	153	
18 Dawarblandong	153	1	-	-	154	
<b>Jumlah/Total</b>	<b>2022</b>	<b>2 345</b>	<b>60</b>	<b>8</b>	<b>7</b>	<b>2 420</b>
	<b>2021</b>	<b>1 029</b>	<b>458</b>	<b>31</b>	<b>29</b>	<b>1 547</b>
	<b>2020</b>	<b>1 523</b>	<b>1 034</b>	<b>218</b>	<b>12</b>	<b>2 787</b>
	<b>2019</b>	<b>1 126</b>	<b>391</b>	<b>105</b>	<b>9</b>	<b>1 631</b>

Catatan/Note: Sesuai dengan PERMENDAG 39/M-DAG/PER/12/2012

PMk = Pedagang Mikro ( Modal Usaha s/d 50 juta)

PK = Pedagang Kecil ( Modal Usaha 51 s/d 500 juta)

PM = Pedagang Menengah (Modal Usaha 501 juta s/d 10 milyar)

PB = Pedagang Besar (Modal Usaha diatas 10 milyar)

Sumber/Source: Dinas Penanaman Modal dan Perijinan Terpadu Satu Pintu Kabupaten Mojokerto/*The One-Stop Integrated Investment and Licensing Office of Mojokerto Regency*



**Tabel**  
**Table** 11.11**Banyaknya Perusahaan Baru Menurut Sektor, 2019–2022**  
**Number of New Establishments by Sector, 2019–2022**

Sektor Sector	2019	2020	2021	2022
(1)	(2)	(3)	(4)	(5)
Perusahaan Hortikultura	-	19	7	70
Perusahaan Perkebunan	-	-	16	47
Perusahaan Peternakan	-	-	15	79
Perusahaan Penggalian	8	13	16	5
Perusahaan Industri Pengolahan	15	110	395	453
Perusahaan Konstruksi	30	81	54	47
Hotel	6	5	7	28
Restoran/Rumah Makan	9	3	197	426
Perusahaan Pengembang Perumahan/ Developer	49	24	22	25
Perusahaan Pengangkutan Barang/ Penumpang	2	43	30	94
Perusahaan Pengelolaan dan Penyaluran Air Bersih	2	-	2	1
Perusahaan Perdagangan (Supplier/ Retail)	95	269	996	2 177
Lainnya	-	444	1 547	2 420
<b>Jumlah/Total</b>	<b>216</b>	<b>1 011</b>	<b>3 304</b>	<b>5 872</b>

Catatan/Note:

Sumber/Source: Dinas Penanaman Modal dan Perijinan Terpadu Satu Pintu Kabupaten Mojokerto/*The One-Stop Integrated Investment and Licensing Office of Mojokerto Regency*

**Tabel**  
**Table** 11.12

**Jumlah Perusahaan Menurut Bentuk Badan Hukum di  
Kabupaten Mojokerto, 2017–2022**  
*Number of Establishments by Type of Business Entity in  
Mojokerto Regency, 2017–2022*

<b>Tipe Badan Hukum</b> <i>Type of Business Entity</i>	<b>2017</b>	<b>2018</b>	<b>2019</b>	<b>2020</b>	<b>2021</b>	<b>2022</b>
(1)	(2)	(3)	(4)	(5)	(6)	(7)
Perseroan Terbatas	239	230	342	186	143	157
CV/Firma	259	211	61	319	225	294
Koperasi	20	-	3	5	8	17
Perorangan	765	538	43	508	2 037	5042
Lainnya	-	7	21	416	43	362
<b>Jumlah/Total</b>	<b>1 283</b>	<b>986</b>	<b>470</b>	<b>1 434</b>	<b>2 456</b>	<b>5 872</b>

Catatan/Note:

Sumber/Source: Dinas Penanaman Modal dan Perijinan Terpadu Satu Pintu Kabupaten Mojokerto/*The One-Stop Integrated Investment and Licensing Office of Mojokerto Regency*

**Tabel**  
**Table** 11.13**Mutasi Operasional Stock Beras untuk Wilayah Kabupaten  
Mojokerto (Kg), 2022**  
**Operational Mutation of Rice Stock for Mojokerto Regency  
(Kg), 2022**

<b>Bulan</b> <b>Month</b>	<b>Persediaan Awal</b> <b>Beginning Stocks</b>	<b>Pemasukan</b> <b>Input</b>	<b>Persediaan yang</b> <b>Dikuasai</b> <b>Current Stocks</b>
(1)	(2)	(3)	(4)
Januari/January	1 051 387,24	-	1 051 387,24
Februari/February	476 126	-	476 126
Maret/March	475 126	-	475 126
April/April	471 626	168 150	639 776
Mei/May	639 776	174 350	814 126
Juni/June	814 126	405 950	1 220 076
Juli/July	1 220 076	227 900	1 447 976
Agustus/August	1 433 576	11 150	1 444 726
September/September	934 052	-	934 052
Oktober/October	195 470	-	195 470
Nopember/November	22 430	-	22 430
Desember/December	22 430	-	22 430
<b>Jumlah/Total</b>			
<b>2022</b>	<b>1 051 387,24</b>	<b>987 50</b>	<b>2 038 887,24</b>
<b>2021</b>	<b>-</b>	<b>-</b>	<b>-</b>
<b>2020</b>	<b>68 231 316,00</b>	<b>19 951 086,91</b>	<b>88 182 402,91</b>
<b>2019</b>	<b>-</b>	<b>-</b>	<b>-</b>
<b>2018</b>	<b>296 044 664,61</b>	<b>88 404 450,27</b>	<b>384 449 114,88</b>

Lanjutan Tabel/*Continued Table* 11.13

Bulan Month	Pengeluaran Output	Susut Timbun Loss	Persediaan Akhir Ending Stocks
(1)	(5)	(6)	(7)
Januari/January	575 261,24	-	476 126
Februari/February	1 000	-	475 126
Maret/March	3 500	-	471 626
April/April	-	-	639 776
Mei/May	-	-	814 126
Juni/June	-	-	1 220 076
Juli/July	14 400	-	1 433 576
Agustus/August	510 674	-	934 052
September/September	738 582	-	195 470
Oktober/October	173 040	-	22 430
Nopember/November	-	-	22 430
Desember/December	-	-	22 430
<b>Jumlah/Total</b>			
2022	<b>2 016 457,24</b>	-	<b>22 430</b>
2021	-	-	-
2020	<b>66 890 228,09</b>	<b>48 100,93</b>	<b>21 244 073,89</b>
2019	-	-	-
2018	<b>46 981 912,72</b>	-	<b>337 467 202,16</b>

Catatan/Note:

Sumber/Source: Perum BULOG Sub Divre Wil. II Surabaya Selatan/Logistics Board of Sub Division Area II of South Surabaya

**Tabel**  
**Table** 11.14**Prognosa dan Realisasi Pengadaan Gabah/Beras untuk Wilayah Kabupaten Mojokerto, 2022**  
**Prognosis and Realization of Rice Supply for Region II Mojokerto Regency, 2022**

Bulan Month	Prognosa Prognosis (Ton)	Saluran Pengadaan/ Distribution Channel (Ton)		
		Poktan/ Gapoktan	Mitra Kerja	UPGB
(1)	(2)	(3)	(4)	(5)
Januari/January	-	-	-	-
Februari/February	18,83	-	-	-
Maret/March	158,94	-	-	-
April/April	396,17	142,75	25,40	-
Mei/May	577,54	61,20	113,15	-
Juni/June	395,01	-	405,95	-
Juli/July	661,40	-	227,90	-
Agustus/August	489,54	-	11,15	-
September/September	281,13	-	-	-
Oktober/October	269,14	-	-	-
Nopember/November	303,83	-	-	-
Desember/December	-	-	-	-
<b>Jumlah/Total</b>				
<b>2022</b>	<b>3 551,52</b>	<b>203,95</b>	<b>783,55</b>	<b>-</b>
<b>2021</b>	<b>3 171,19</b>	<b>73,60</b>	<b>192,70</b>	<b>-</b>
<b>2020</b>	<b>2 994,76</b>	<b>-</b>	<b>153,05</b>	<b>-</b>
<b>2019</b>	<b>-</b>	<b>-</b>	<b>-</b>	<b>-</b>
<b>2018</b>	<b>-</b>	<b>-</b>	<b>-</b>	<b>-</b>

Lanjutan Tabel/*Continued Table* 11.14

Bulan <i>Month</i>	Saluran Pengadaan/ <i>Distribution Channel</i> (Ton)			() Terhadap Prognosa <i>To Prognosis</i>
	KTNA	Satgas <i>Task Unity</i>	Jumlah <i>Total</i>	
(1)	(6)	(7)	(8)	(9)
Januari/January	-	-	-	-
Februari/February	-	-	-	-
Maret/March	-	-	-	-
April/April	-	-	168,15	42,44
Mei/May	-	-	174,35	30,19
Juni/June	-	-	405,95	102,77
Juli/July	-	-	227,90	34,46
Agustus/August	-	-	11,15	2,28
September/September	-	-	-	-
Oktober/October	-	-	-	-
Nopember/November	-	-	-	-
Desember/December	-	-	-	-
<b>Jumlah/Total</b>				
<b>2022</b>	-	-	<b>987,50</b>	<b>27,80</b>
<b>2021</b>	-	-	<b>266,30</b>	<b>8,40</b>
<b>2020</b>	-	<b>492,50</b>	<b>645,55</b>	<b>21,56</b>
<b>2019</b>	-	-	-	-
<b>2018</b>	-	-	-	-

Catatan/*Note*:Sumber/*Source*: Perum BULOG Sub Divre Wil. II Surabaya Selatan/*Logistics Board of Sub Division Area II of South Surabaya*

**Tabel**  
**Table** 11.15**Kebijakan Harga Dasar Gabah dan Harga Pembelian  
Gabah/Beras, 2005–2022**  
**The Policy of Base Price of Rice and Purchase Price of Rice,  
2005–2022**

Tahun Year	Harga Pembelian/Purchase Price (Rp/Kg)				
	Harga Dasar Gabah Base Price of Rice (Rp)	Gabah/Shell of Rice		Beras/Rice	
		KUD Village Cooperatives Unit	Non KUD Non-Village Cooperatives Unit	KUD Village Cooperatives Unit	Non KUD Non-Village Cooperatives Unit
(1)	(2)	(3)	(4)	(5)	(6)
2005	1 730	1 765	1 765	2 790	2 790
2006	2 250	2 280	2 280	3 550	3 550
2007	2 575	2 600	2 600	4 000	4 000
2008	2 800	2 840	2 840	4 300	4 300
2009	3 000	3 040	3 040	4 600	4 600
2010	3 300	3 345	3 345	5 060	5 060
2011	3 345	3 345	3 345	5 060	5 060
2012	3 345	4 300	4 300	6 500	6 500
2013	4 200	4 200	4 200	6 600	6 600
2014	4 200	4 200	4 200	6 600	6 600
2015	4 650	4 650	4 650	7 300	7 300
2016	4 650	4 650	4 650	7 300	7 300
2017	5 115	5 115	5 115	8 030	8 030
2018	5 115	5 115	5 115	8 030	8 030
2019	5 115	5 115	5 115	8 030	8 030

Lanjutan Tabel/*Continued Table* 11.15

Tahun Year	Harga Pembelian/ <i>Purchase Price</i> (Rp/Kg)				
	Harga Dasar Gabah <i>Base Price of Rice</i> (Rp)	Gabah/ <i>Shell of Rice</i>		Beras/ <i>Rice</i>	
		KUD Village Cooperatives Unit	Non KUD Non-Village Cooperatives Unit	KUD Village Cooperatives Unit	Non KUD Non-Village Cooperatives Unit
(1)	(2)	(3)	(4)	(5)	(6)
2020	5 300	5 300	5 300	8 300	8 300
2021	5 300	5 300	5 300	8 300	8 300
2022	5 300	5 300	5 300	8 300	8 300

Catatan/*Note*:Sumber/*Source*: Perum BULOG Sub Divre Wil. II Surabaya Selatan/*Logistics Board of Sub Division Area II of South Surabaya*



**Tabel**  
**Table** 11.16**Jumlah Pembelian Kendaraan Bermotor Baru Roda Empat per Bulan, 2018–2022**  
**Monthly Number of New Motorcar Purchased, 2018–2022**

<b>Bulan Month</b>	<b>2018</b>	<b>2019</b>	<b>2020</b>	<b>2021</b>	<b>2022</b>
(1)	(2)	(3)	(4)	(5)	(6)
Januari/January	371	412	497	462	204
Februari/February	281	290	583	495	161
Maret/March	315	304	574	528	234
April/April	336	271	511	566	226
Mei/May	331	364	336	525	134
Juni/June	222	276	436	618	188
Juli/July	317	361	522	499	201
Agustus/August	298	278	462	445	183
September/September	306	295	705	589	188
Oktober/October	313	330	792	818	205
Nopember/November	342	322	1 110	1 042	212
Desember/December	319	473	390	928	244
<b>Jumlah/Total</b>	<b>3 751</b>	<b>3 976</b>	<b>6 918</b>	<b>7 515</b>	<b>2 380</b>

**Tabel**  
**Table** 11.17

**Pendapatan Daerah dari Obyek Pajak Kendaraan Bermotor, 2018–2022**  
**Local Revenue from Object of Motor Vehicle Texas, 2018–2022**

<b>Bulan Month</b>	<b>2018</b>	<b>2019</b>	<b>2020</b>	<b>2021</b>	<b>2022</b>
(1)	(2)	(3)	(4)	(5)	(6)
Mobil Penumpang/ <i>Passenger car</i>	63 386 427 150	72 922 365 900	82 664 474 200	81 423 573 400	98 908 955 200
Mobil Bus/ <i>Bus Car</i>	1 708 686 025	2 044 619 075	2 072 168 900	1 908 444 700	2 263 393 400
Mobil Barang/ <i>Freight car</i>	42 939 620 500	49 031 504 775	38 196 998 400	42 322 533 150	47 854 291 450
Sepeda Motor/ <i>Motorcycle</i>	75 843 727 725	80 158 459 025	72 802 387 750	74 526 950 500	86 536 929 725
Alat Berat dan Besar/ <i>Heavy and Large Equipment</i>	54 227 150	55 350 000	37 238 700	-	3 170 000
<b>Jumlah/Total</b>	<b>183 932 688 550</b>	<b>204 212 298 775</b>	<b>195 773 267 950</b>	<b>200 181 501 750</b>	<b>235 566 739 775</b>

**Tabel**  
**Table** 11.18**Jumlah Kendaraan Bermotor Menurut Kecamatan dan Jenis Kendaraan di Kabupaten Mojokerto, 2022**  
**Number of Motor Vehicles by Subdistrict and Type of Vehicle in Mojokerto Regency, 2022**

Bulan Month	Jenis Kendaraan/ Type of Vehicle			
	Mobil Penumpang/ Passenger Cars	Bus/Buses	Truk/Trucks	Sepeda Motor/ Motorcycles
(1)	(2)	(3)	(4)	(5)
01 Jatilejo	1 624	91	1 177	13 698
02 Gondang	1 627	31	1 081	13 265
03 Pacet	2 262	49	951	17 250
04 Trawas	901	17	447	8 527
05 Ngoro	4 122	57	2 210	32 756
06 Pungging	3 711	58	2 329	31 075
07 Kutorejo	2 220	30	1 333	23 352
08 Mojosari	4 428	96	3 071	34 904
09 Bangsal	2 459	64	1 169	22 349
10 Mojoanyar	2 156	53	650	23 696
11 Dlanggu	2 118	42	816	20 868
12 Puri	3 959	75	1 484	33 549
13 Trowulan	2 303	99	1 613	25 744
14 Sooko	4 635	35	1 480	34 395
15 Gedeg	2 416	31	688	26 328
16 Kemlagi	1 739	37	1 015	20 589
17 Jetis	3 496	73	1 466	37 295
18 Dawarblandong	1 482	63	480	15 562
<b>Jumlah/Total</b>	<b>47 658</b>	<b>1 001</b>	<b>23 460</b>	<b>435 202</b>

Catatan/Note:

Sumber/Source: Unit Pelaksana Teknis Pengelolaan Pendapatan Daerah Mojokerto (Samsat)/Regional Revenue Management Technical Implementation Unit (Sansat)

**Tabel**  
**Table** 11.19**Jumlah Pembelian Kendaraan Bermotor Baru Roda Dua  
per Bulan 2018-2022**  
**Monthly Number of New Motorcycle Purchased 2018-2022**

<b>Bulan Month</b>	<b>2018</b>	<b>2019</b>	<b>2020</b>	<b>2021</b>	<b>2022</b>
(1)	(2)	(3)	(4)	(5)	(6)
Januari/January	2 855	1 502	2 167	2 390	1 978
Februari/February	2 535	3 187	2 760	1 784	1 662
Maret/March	2 235	2 285	3 109	2 568	1 915
April/April	2 399	2 343	1 642	2 784	1 943
Mei/May	2 819	3 156	1 080	2 449	1 293
Juni/June	2 292	2 261	1 744	2 769	1 342
Juli/July	3 223	2 579	2 093	2 092	1 211
Agustus/August	2 572	2 498	1 998	2 226	1 750
September/September	2 595	2 508	2 490	3 090	2 340
Oktober/October	2 700	2 697	2 315	2 848	2 229
Nopember/November	2 797	2 444	2 487	3 091	2 008
Desember/December	2 491	3 031	2 269	3 279	2 327
<b>Jumlah/Total</b>	<b>31 513</b>	<b>30 491</b>	<b>26 154</b>	<b>31 370</b>	<b>21 998</b>

Catatan/Note:


Sumber/Source: Unit Pelaksana Teknis Pengelolaan Pendapatan Daerah Mojokerto (Samsat)/Regional Revenue Management Technical Implementation Unit (Sansat)



**BAB  
12**

# SISTEM NERACA REGIONAL

SYSTEM OF REGIONAL ACCOUNTS



**Laju Pertumbuhan PDRB  
Kabupaten Mojokerto Pada  
Tahun 2022 Sebesar**

**5,82 %**





**PENJELASAN TEKNIS****TECHNICAL NOTES**

1. Produk Domestik Regional Bruto (PDRB) pada tingkat regional (provinsi, kabupaten/ kota) menggambarkan kemampuan suatu wilayah untuk menciptakan nilai tambah pada suatu waktu tertentu. Untuk menyusun PDB maupun PDRB digunakan 2 pendekatan, yaitu lapangan usaha dan pengeluaran. Keduanya menyajikan komposisi data nilai tambah dirinci menurut sumber kegiatan ekonomi (lapangan usaha) dan menurut komponen penggunaannya. PDB maupun PDRB dari sisi lapangan usaha merupakan penjumlahan seluruh komponen nilai tambah bruto yang mampu diciptakan oleh sektor-sektor ekonomi atas berbagai aktivitas produksinya. Sedangkan dari sisi pengeluaran menjelaskan tentang penggunaan dari nilai tambah tersebut.

2. PDRB menurut lapangan usaha mengalami perubahan klasifikasi dari 9 lapangan usaha menjadi 17 lapangan usaha. PDB menurut lapangan usaha dirinci menurut total nilai tambah dari seluruh sektor ekonomi yang mencakup lapangan usaha Pertanian, Kehutanan, dan Perikanan; Pertambangan dan Penggalian; Industri Pengolahan; Pengadaan Listrik dan Gas; Pengadaan Air,

1. *The basic measure of the value added arising from economic activity is known as Gross Regional Domestic Product (GRDP) at the regional level (provinces/regencies/municipalities). To compile these statistics, two approaches have been used, i.e. "production approach" and "expenditure approach". The first approach is to measure value added produced by various kinds of economic activities, while the second approach is to measure final uses of the country's output. In other words, GDP/GRDP is the sum of total value added produced by all economic industries (activities) and the way of using it.*

2. *GRDP by industry classification changes from 9 sectors to 17 industries. GDP by industry is classified by types of economic activities such as Agriculture, Forestry and Fishing; Mining and Quarrying; Manufacturing; Electricity and Gas; Water supply, Sewerage, Waste Management and Remediation Activities; Construction; Wholesale and Retail Trade, Repair of Motor Vehicles*



1. Pengelolaan Sampah, Limbah dan Daur Ulang; Konstruksi; Perdagangan Besar dan Eceran, Reparasi Mobil dan Sepeda Motor; Transportasi dan Pergudangan; Penyediaan Akomodasi dan Makan Minum; Informasi dan Komunikasi; Jasa Keuangan dan Asuransi; Real Estat; Jasa Perusahaan; Administrasi Pemerintahan, Pertahanan dan Jaminan Sosial Wajib; Jasa Pendidikan; Jasa Kesehatan dan Kegiatan Sosial; dan Jasa lainnya.
  2. Produk Domestik Bruto maupun agregat turunannya disajikan dalam 2 (dua) versi penilaian, yaitu atas dasar "harga berlaku" dan atas dasar "harga konstan". Disebut sebagai harga berlaku karena seluruh agregat dinilai dengan menggunakan harga pada tahun berjalan, sedangkan harga konstan penilaiannya didasarkan kepada harga satu tahun dasar tertentu, dalam publikasi ini digunakan harga tahun 2010.
  3. Laju pertumbuhan Produk Domestik Bruto diperoleh dari perhitungan PDB atas dasar harga konstan. Diperoleh dengan cara mengurangi nilai PDB pada tahun ke-n terhadap nilai pada tahun ke n-1 (tahun sebelumnya), dibagi dengan nilai pada tahun ke n-1, dikalikan dengan 100 persen. Laju pertumbuhan
1. *and Motorcycles; Transportation and Storage; Accommodation and Food Service Activities; Information and Communication; Financial and Insurance Activities; Real Estate Activities; Business Activities; Public Administration; Defence and Compulsory Social Security; Education; Human Health and Social Work Activities; and Other Services Activities.*
  2. *GRDP and its aggregations are presented in two forms: at current market prices and at constant base year market prices. In presenting current market prices, all aggregates are valued at current market prices, while base year constant market prices are shown by valuing all aggregates at fixed base year prices. Year of 2010 is used as the base year in this publication.*
  3. *Growth rate of Gross Domestic Product is derived from GDP at constant market prices. It is obtained by subtracting the value of GDP year n with the value of GDP year n-1, divided by the value of GDP year n-1 then multiplied by 100 percent. The growth rate of GDP explains the income growth during the given period.*

menunjukkan perkembangan agregat pendapatan dari satu waktu tertentu terhadap waktu sebelumnya.

<https://mojokertokab.bps.go.id>

**ULASAN**

Produk Domestik Regional Bruto Atas Dasar Harga Berlaku Menurut Lapangan Usaha di Kabupaten Mojokerto tahun 2022 tercatat sebesar 95738,11 miliar rupiah. Jumlah ini mengalami kenaikan dibandingkan tahun sebelumnya dimana pada tahun 2021 PDRB ADHB senilai 87261,74 miliar rupiah. Sebagaimana tahun sebelumnya, penyumbang nilai PDRB tertinggi tahun 2022 yaitu dari Lapangan Usaha Industri Pengolahan.

Sementara itu, jika dilihat dari PDRB Atas Dasar Harga Konstan 2010, nilai PDRB Kabupaten Mojokerto tahun 2022 tercatat 60 198,70 miliar rupiah. Sementara nilai PDRB tahun 2021 sebesar 57 818,42 miliar rupiah. Seperti halnya PDRB ADHB, nilai PDRB ADHK tahun 2022 terbesar adalah lapangan usaha industri pengolahan yaitu sebesar 33 875,26 miliar rupiah.

Apabila dilihat dari distribusi persentase masing-masing lapangan usaha terhadap PDRB Kabupaten Mojokerto, lebih dari setengahnya (56,55 persen) didominasi oleh Industri Pengolahan. PDRB Perdagangan Besar dan Eceran, Reparasi Mobil dan Sepeda Motor sebesar 10,33 persen, Konstruksi 7,98 persen serta Pertanian, Kehutanan, dan Perikanan 7,54 persen.

Sementara itu, pada tahun 2022 laju pertumbuhan PDRB terbesar yaitu lapangan usaha Transportasi dan

**DESCRIPTION**

*Gross Regional Domestic Product at Current Market Price by Industry in Mojokerto Regency in 2022 is 87 621.74 billion rupiahs. This value is increased compared last year, that is 81 940.86 billion rupiahs in 2021. As before year, the highest contributor in GRDP Mojokerto Regency in 2022 is Manufacturing Industry.*

*Beside, if reviewed by Gross Domestic Regional Product at 2010 Constant Market Prices, the value of GRDP in Mojokerto Regency is 60 198.70 billion rupiahs in 2022. Next, the value of GRDP in 2021 is 57 818.42 billion rupiahs. As GRDP at Current Market Price, the highest value of GRDP at 2010 Constant Market Price is by Manufacturing Industry, that is 33 875.26 billion rupiahs in 2022*

*If reviewed by percentage distribution each industry in GRDP of Mojokerto Regency, more than half of them dominated by Manufacturing (56.55 percent). GRDP value of Wholesale and Retail Trade, Repair of Motor Vehicles and Motorcycles is 10.33 percent, Construction is 7.98 percent and Agriculture, Forestry and Fishing is 7.54 percent.*

*Beside, in 2022 the highest growth rate of GRDP at 2010 constant is Transportation and Storage;*

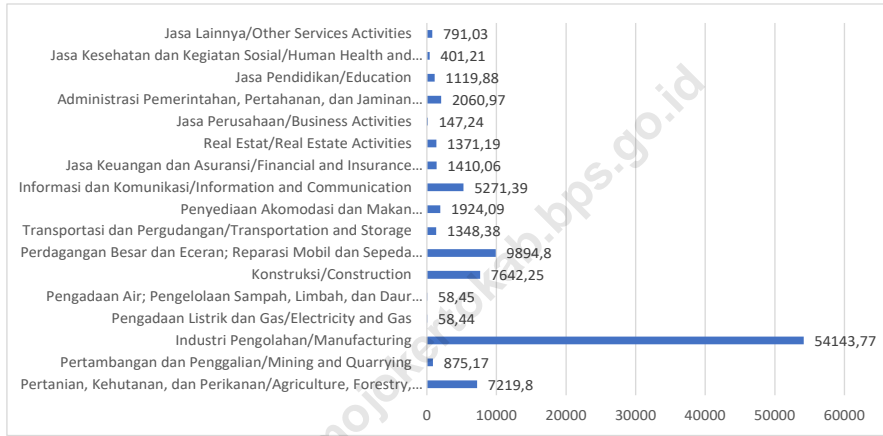
Pergudangan; Penyediaan Akomodasi dan Makan Minum sebesar 13,17 persen serta Industri Pengolahan 10,51 persen.

*Accommodation and Food Service Activities that is 13.17 percent, and Manufacturing 10.51 percent.*

<https://mojokertokab.bps.go.id>

**Gambar** 12.1  
**Figures**

**Produk Domestik Regional Bruto Atas Dasar Harga Berlaku Menurut Lapangan Usaha di Kabupaten Mojokerto (juta rupiah), 2022**  
**Gross Regional Domestic Product at Current Market Prices by Industry in Mojokerto Regency (billion rupiahs), 2022**

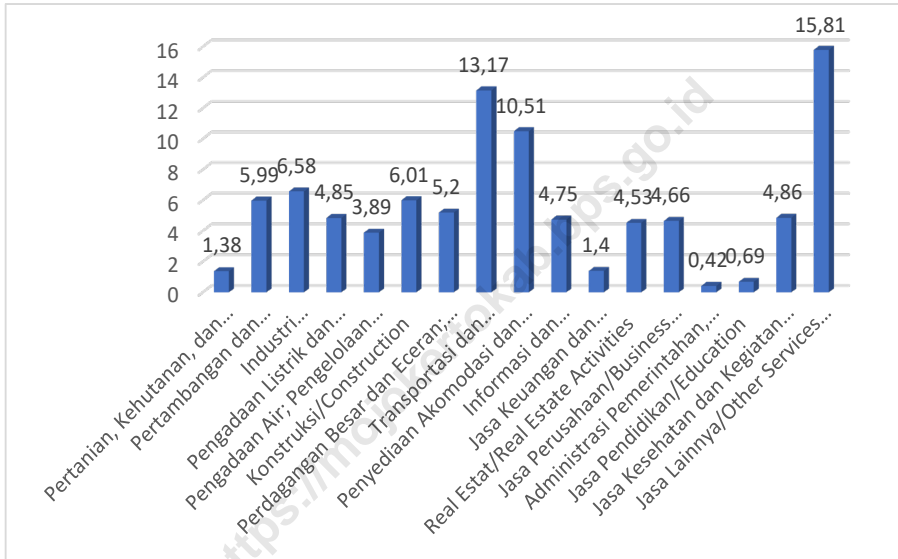


Catatan/Note:

Sumber/Source: BPS Kabupaten Mojokerto/ BPS-Statistics of Mojokerto Regency

**Gambar** 12.2  
**Figures**

**Laju Pertumbuhan PDRB ADHK 2010 Menurut Lapangan Usaha (persen), 2022**  
**Growth Rate of Gross Regional Domestic Product at 2010 Constant Market Prices by Industry (percent), 2022**



Catatan/Note:

Sumber/Source: BPS Kabupaten Mojokerto/ BPS-Statistics of Mojokerto Regency

**Tabel** 12.1. **Produk Domestik Regional Bruto Atas Dasar Harga Berlaku Menurut Lapangan Usaha di Kabupaten Mojokerto (miliar rupiah), 2018–2022**  
**Gross Regional Domestic Product at Current Market Prices by Industry in Mojokerto Regency (billion rupiahs), 2018–2022**

	Lapangan Usaha/Industry	2018	2019	2020	2021*	2022**
	(1)	(2)	(3)	(4)	(5)	(6)
A	Pertanian, Kehutanan, dan Perikanan/ <i>Agriculture, Forestry, and Fishing</i>	6 234,21	6 417,78	6 522,87	6 687,59	7 219,8
B	Pertambangan dan Penggalian/ <i>Mining and Quarrying</i>	741,42	777,51	761,27	813,57	875,17
C	Industri Pengolahan/ <i>Manufacturing</i>	41 007,11	44 349,87	44 708,44	48 666,27	54 143,77
D	Pengadaan Listrik dan Gas/ <i>Electricity and Gas</i>	49,46	53,31	52,54	55,18	58,44
E	Pengadaan Air; Pengelolaan Sampah, Limbah, dan Daur Ulang/ <i>Water Supply; Sewerage, Waste Management, and Remediation Activities</i>	46,66	48,35	50,73	54,43	58,45
F	Konstruksi/ <i>Construction</i>	7 616,57	7 988,99	7 366,41	7 270,48	7 642,25
G	Perdagangan Besar dan Eceran; Reparasi Mobil dan Sepeda Motor/ <i>Wholesale and Retail Trade; Repair of Motor Vehicles and Motorcycles</i>	7 975,72	8 662,86	8 254,29	8 972,12	9 894,8
H	Transportasi dan Pergudangan/ <i>Transportation and Storage</i>	998,21	1 104,03	1 062,60	1 134,75	1 348,38
I	Penyediaan Akomodasi dan Makan Minum/ <i>Accommodation and Food Service Activities</i>	1 684,96	1 836,19	1 589,34	1 693,35	1 924,09
J	Informasi dan Komunikasi/ <i>Information and Communication</i>	4 068,26	4 402,85	4 759,40	4 989,62	5 271,39

Lanjutan Tabel/*Continued Table* 12.1

	<b>Lapangan Usaha/Industry</b>	<b>2018</b>	<b>2019</b>	<b>2020</b>	<b>2021*</b>	<b>2022**</b>
	(1)	(2)	(3)	(4)	(5)	(6)
K	Jasa Keuangan dan Asuransi/ <i>Financial and Insurance Activities</i>	1 208,96	1 276,66	1 285,55	1 331,08	1 410,06
L	Real Estat/ <i>Real Estate Activities</i>	1 152,21	1 238,28	1 282,36	1 298,16	1 371,19
M,N	Jasa Perusahaan/ <i>Business Activities</i>	123,64	135,66	131,23	137,4	147,24
O	Administrasi Pemerintahan, Pertahanan, dan Jaminan Sosial Wajib/ <i>Public Administration and Defence; Compulsory Social Security</i>	1 810,69	1 997,28	2 033,36	2 028,53	2 060,97
P	Jasa Pendidikan/ <i>Education</i>	1 012,23	1 075,74	1 105,88	1 098,45	1 119,88
Q	Jasa Kesehatan dan Kegiatan Sosial/ <i>Human Health and Social Work Activities</i>	290,37	322,22	359,15	372,14	401,21
R,S,T,U	Jasa Lainnya/ <i>Other Services Activities</i>	657,65	700,32	615,43	658,62	791,03
	<b>Produk Domestik Bruto/<i>Gross Domestic Product</i></b>	<b>76 678,34</b>	<b>82 387,91</b>	<b>81 940,86</b>	<b>87 261,74</b>	<b>95 738,11</b>

Catatan/*Note*: \* Angka sementara / *Preliminary Figures*

\*\* Angka sangat sementara / *Very Preliminary Figures*

Sumber/*Source*: BPS Kabupaten Mojokerto/ *BPS-Statistics of Mojokerto Regency*



**Tabel**  
**Table** 12.2

**Produk Domestik Regional Bruto Atas Dasar Harga Konstan 2010 Menurut Lapangan Usaha di Kabupaten Mojokerto (miliar rupiah), 2018–2022**  
**Gross Regional Domestic Product at 2010 Constant Market Prices by Industry in Mojokerto Regency (billion rupiahs), 2018–2022**

Lapangan Usaha/Industry		2018	2019*	2020	2021*	2022**
(1)		(2)	(3)	(4)	(5)	(6)
A	Pertanian, Kehutanan, dan Perikanan/ <i>Agriculture, Forestry, and Fishing</i>	3 829,55	3 861,93	3 884,60	3 924,57	3 978,81
B	Pertambangan dan Penggalian/ <i>Mining and Quarrying</i>	485,87	495,87	479,35	498,04	527,89
C	Industri Pengolahan/ <i>Manufacturing</i>	30 155,13	32 102,32	32 153,80	33 875,26	36 102,77
D	Pengadaan Listrik dan Gas/ <i>Electricity and Gas</i>	38,61	40,96	40,2	41,45	43,46
E	Pengadaan Air; Pengelolaan Sampah, Limbah, dan Daur Ulang/ <i>Water Supply; Sewerage, Waste Management, and Remediation Activities</i>	37,58	38,88	40,62	43,21	44,90
F	Konstruksi/ <i>Construction</i>	4 935,33	5 220,89	4 897,72	4 795,85	5 084,02
G	Perdagangan Besar dan Eceran; Reparasi Mobil dan Sepeda Motor/ <i>Wholesale and Retail Trade; Repair of Motor Vehicles and Motorcycles</i>	5 895,39	6 241,49	5 806,83	6 212,46	6 535,70
H	Transportasi dan Pergudangan/ <i>Transportation and Storage</i>	675,94	735,26	699,11	743,83	841,78
I	Penyediaan Akomodasi dan Makan Minum/ <i>Accommodation and Food Service Activities</i>	1 091,88	1 162,88	1 011,49	1 045,24	1 155,07
J	Informasi dan Komunikasi/ <i>Information and Communication</i>	3 679,41	3 933,97	4 230,20	4 419,20	4 629,18

Lanjutan Tabel/*Continued Table* 12.2

<b>Lapangan Usaha/Industry</b>		<b>2018</b>	<b>2019*</b>	<b>2020</b>	<b>2021*</b>	<b>2022**</b>
(1)		(2)	(3)	(4)	(5)	(6)
K	Jasa Keuangan dan Asuransi/ <i>Financial and Insurance Activities</i>	803,67	837,54	839,77	844,33	856,14
L	Real Estat/ <i>Real Estate Activities</i>	852,13	892,49	914,54	916,86	958,38
M,N	Jasa Perusahaan/ <i>Business Activities</i>	85,45	91,16	85,26	86,91	90,96
O	Administrasi Pemerintahan, Pertahanan, dan Jaminan Sosial Wajib/ <i>Public Administration and Defence; Compulsory Social Security</i>	1 233,15	1 273,31	1 238,87	1 240,75	1 246,02
P	Jasa Pendidikan/ <i>Education</i>	724,96	760,76	771,94	770,1	775,42
Q	Jasa Kesehatan dan Kegiatan Sosial/ <i>Human Health and Social Work Activities</i>	217,78	235,59	257,17	259,41	272,02
R,S,T,U	Jasa Lainnya/ <i>Other Services Activities</i>	514,77	541,83	466,95	481,24	557,34
<b>Produk Domestik Bruto/<i>Gross Domestic Product</i></b>		<b>55 256,61</b>	<b>58 467,15</b>	<b>57 818,42</b>	<b>60 198,70</b>	<b>63 699,84</b>

Catatan/Note: \* Angka sementara / *Preliminary Figures*

\*\* Angka sangat sementara / *Very Preliminary Figures*

Sumber/Source: BPS Kabupaten Mojokerto/ *BPS-Statistics of Mojokerto Regency*

**Tabel**  
**Table** 12.3

**Distribusi Persentase Produk Domestik Regional Bruto Atas Dasar Harga Berlaku Menurut Lapangan Usaha di Kabupaten Mojokerto, 2018–2022**  
**Percentage Distribution of Gross Regional Domestic Product at Current Market Prices by Industry in Mojokerto Regency, 2018–2022**

Lapangan Usaha/Industry	2018	2019	2020	2021*	2022**
(1)	(2)	(3)	(4)	(5)	(6)
A Pertanian, Kehutanan, dan Perikanan/ <i>Agriculture, Forestry, and Fishing</i>	8,13	7,79	7,96	7,66	7,54
B Pertambangan dan Penggalian/ <i>Mining and Quarrying</i>	0,97	0,94	0,93	0,93	0,91
C Industri Pengolahan/ <i>Manufacturing</i>	53,48	53,83	54,56	55,77	56,55
D Pengadaan Listrik dan Gas/ <i>Electricity and Gas</i>	0,06	0,06	0,06	0,06	0,06
E Pengadaan Air; Pengelolaan Sampah, Limbah, dan Daur Ulang/ <i>Water Supply; Sewerage, Waste Management, and Remediation Activities</i>	0,06	0,06	0,06	0,06	0,06
F Konstruksi/ <i>Construction</i>	9,93	9,70	8,99	8,33	7,98
G Perdagangan Besar dan Eceran; Reparasi Mobil dan Sepeda Motor/ <i>Wholesale and Retail Trade; Repair of Motor Vehicles and Motorcycles</i>	10,4	10,51	10,07	10,28	10,34
H Transportasi dan Pergudangan/ <i>Transportation and Storage</i>	1,3	1,34	1,3	1,3	1,41
I Penyediaan Akomodasi dan Makan Minum/ <i>Accommodation and Food Service Activities</i>	2,2	2,23	1,94	1,94	2,01
J Informasi dan Komunikasi/ <i>Information and Communication</i>	5,31	5,34	5,81	5,72	5,51
K Jasa Keuangan dan Asuransi/ <i>Financial and Insurance Activities</i>	1,58	1,55	1,57	1,53	1,47

Lanjutan Tabel/*Continued Table* 12.3

Lapangan Usaha/ <i>Industry</i>		2018	2019	2020	2021*	2022**
(1)		(2)	(3)	(4)	(5)	(6)
L	Real Estat/ <i>Real Estate Activities</i>	1,5	1,50	1,56	1,49	1,43
M,N	Jasa Perusahaan/ <i>Business Activities</i>	0,16	0,16	0,16	0,16	0,15
O	Administrasi Pemerintahan, Pertahanan, dan Jaminan Sosial Wajib/ <i>Public Administration and Defence; Compulsory Social Security</i>	2,36	2,42	2,48	2,32	2,15
P	Jasa Pendidikan/ <i>Education</i>	1,32	1,31	1,35	1,26	1,17
Q	Jasa Kesehatan dan Kegiatan Sosial/ <i>Human Health and Social Work Activities</i>	0,38	0,39	0,44	0,43	0,42
R,S,T,U	Jasa Lainnya/ <i>Other Services Activities</i>	0,86	0,85	0,75	0,75	0,83
<b>Produk Domestik Bruto/<i>Gross Domestic Product</i></b>		<b>100</b>	<b>100</b>	<b>100</b>	<b>100</b>	<b>100</b>

Catatan/*Note*: \* Angka sementara / *Preliminary Figures*

\*\* Angka sangat sementara / *Very Preliminary Figures*

Sumber/*Source*: BPS Kabupaten Mojokerto / *BPS-Statistics of Mojokerto Regency*

**Tabel**  
**Table** 12.4

**Laju Pertumbuhan Produk Domestik Regional Bruto Atas Dasar Harga Konstan 2010 Menurut Lapangan Usaha di Kabupaten Mojokerto (persen), 2018–2022**  
**Growth Rate of Gross Regional Domestic Product at 2010 Constant Market Prices by Industry in Mojokerto Regency (percent), 2018–2022**

	<b>Lapangan Usaha/Industry</b>	<b>2018</b>	<b>2019</b>	<b>2020</b>	<b>2021*</b>	<b>2022**</b>
	(1)	(2)	(3)	(4)	(5)	(6)
A	Pertanian, Kehutanan, dan Perikanan/ <i>Agriculture, Forestry, and Fishing</i>	-1,26	0,85	0,59	1,03	1,38
B	Pertambangan dan Penggalian/ <i>Mining and Quarrying</i>	2,27	2,06	-3,33	3,9	5,99
C	Industri Pengolahan/ <i>Manufacturing</i>	6,96	6,46	0,16	5,35	6,58
D	Pengadaan Listrik dan Gas/ <i>Electricity and Gas</i>	5,8	6,09	-1,84	3,1	4,85
E	Pengadaan Air; Pengelolaan Sampah, Limbah, dan Daur Ulang/ <i>Water Supply; Sewerage, Waste Management, and Remediation Activities</i>	5,32	3,47	4,47	6,38	3,89
F	Konstruksi/ <i>Construction</i>	5,74	5,79	-6,19	-2,08	6,01
G	Perdagangan Besar dan Eceran; Reparasi Mobil dan Sepeda Motor/ <i>Wholesale and Retail Trade; Repair of Motor Vehicles and Motorcycles</i>	5,9	5,87	-6,96	6,99	5,20
H	Transportasi dan Pergudangan/ <i>Transportation and Storage</i>	8,81	8,78	-4,92	6,4	13,17
I	Penyediaan Akomodasi dan Makan Minum/ <i>Accommodation and Food Service Activities</i>	6,81	6,5	-13,02	3,34	10,51
J	Informasi dan Komunikasi/ <i>Information and Communication</i>	6,26	6,92	7,53	4,47	4,75

Lanjutan Tabel/*Continued Table* 12.4

	<b>Lapangan Usaha/Industry</b>	<b>2018</b>	<b>2019</b>	<b>2020</b>	<b>2021*</b>	<b>2022**</b>
	(1)	(2)	(3)	(4)	(5)	(6)
K	Jasa Keuangan dan Asuransi/ <i>Financial and Insurance Activities</i>	4,67	4,21	0,27	0,54	1,40
L	Real Estat/ <i>Real Estate Activities</i>	4,46	4,74	2,47	0,25	4,53
M,N	Jasa Perusahaan/ <i>Business Activities</i>	6,07	6,68	-6,48	1,94	4,66
O	Administrasi Pemerintahan, Pertahanan, dan Jaminan Sosial Wajib/ <i>Public Administration and Defence; Compulsory Social Security</i>	4,17	3,26	-2,7	0,15	0,42
P	Jasa Pendidikan/ <i>Education</i>	5,18	4,94	1,47	-0,24	0,69
Q	Jasa Kesehatan dan Kegiatan Sosial/ <i>Human Health and Social Work Activities</i>	6,91	8,18	9,16	0,87	4,86
R,S,T,U	Jasa Lainnya/ <i>Other Services Activities</i>	5,37	5,26	-13,82	3,06	15,81
	<b>Produk Domestik Bruto/<i>Gross Domestic Product</i></b>	<b>5,88</b>	<b>5,81</b>	<b>-1,11</b>	<b>4,12</b>	<b>5,82</b>

Catatan/Note: \* Angka sementara / *Preliminary Figures*

\*\* Angka sangat sementara / *Very Preliminary Figures*

Sumber/Source: BPS Kabupaten Mojokerto/ *BPS-Statistics of Mojokerto Regency*

**Tabel**  
**Table** 12.5

**Produk Domestik Regional Bruto Atas Dasar Harga Berlaku Menurut Jenis Pengeluaran di Kabupaten Mojokerto (juta rupiah), 2018–2022**  
**Gross Regional Domestic Product at Current Market Prices by Type of Expenditure in Mojokerto Regency (million rupiahs), 2018–2022**

<b>Jenis Pengeluaran</b> <b>Type of Expenditure</b>	<b>2018</b>	<b>2019</b>	<b>2020</b>	<b>2021*</b>	<b>2022**</b>
(1)	(2)	(3)	(4)	(5)	(6)
Pengeluaran Konsumsi Rumah Tangga <i>Household Consumption Expenditure</i>	42 688,01	45 902,74	46 410,02	47 978,97	52 976,29
Pengeluaran Konsumsi LNPRT <i>NPISH Consumption Expenditure</i>	890.36	981.87	1 004,52	1047.57	1 106,84
Pengeluaran Konsumsi Pemerintah <i>Government Consumption Expenditure</i>	2 159,01	2 329,93	2 279,14	2 290,46	2 151,24
Pembentukan Modal Tetap Bruto <i>Gross Fixed Capital Formation</i>	22 309,21	24 233,95	23 313,90	23 662,56	26 408,53
Perubahan Inventori <i>Changes in Inventories</i>	1 240,18	1 348,09	489.65	966.41	1 011,72
Net Ekspor Barang dan Jasa/ <i>Net Export of Goods and Services</i>	7 391,57	7 591,32	8 443,63	11 315,77	12 083,48
<b>Produk Domestik Bruto</b> <b>Gross Domestic Product</b>	<b>76 678,34</b>	<b>82 387,91</b>	<b>81 940,86</b>	<b>87 261,74</b>	<b>95 738,11</b>

Catatan/Note: \* Angka sementara / *Preliminary Figures*  
 \*\* Angka sangat sementara / *Very Preliminary Figures*  
 Angka belum direkonsiliasi / *Figures have not reconciled*

Sumber/Source: BPS Kabupaten Mojokerto/ *BPS-Statistics of Mojokerto Regency*

**Tabel**  
**Table** 12.6

**Produk Domestik Regional Bruto Atas Dasar Harga Konstan 2010 Menurut Jenis Pengeluaran di Kabupaten Mojokerto (juta rupiah), 2018–2022**  
**Gross Regional Domestic Product at 2010 Constant Market Prices by Type of Expenditure in Mojokerto Regency (million rupiahs), 2018–2022**

<b>Jenis Pengeluaran</b> <b>Type of Expenditure</b>	<b>2018</b>	<b>2019</b>	<b>2020</b>	<b>2021*</b>	<b>2022**</b>
(1)	(2)	(3)	(4)	(5)	(6)
Pengeluaran Konsumsi Rumah Tangga <i>Household Consumption Expenditure</i>	29 894,63	31 335,98	31 304,65	31 795,29	33 284,21
Pengeluaran Konsumsi LNPRT <i>NPISH Consumption Expenditure</i>	528,63	562,88	574,08	589,87	615,58
Pengeluaran Konsumsi Pemerintah <i>Government Consumption Expenditure</i>	1 293,50	1 351,23	1 308,10	1 312,29	1 331,32
Pembentukan Modal Tetap Bruto <i>Gross Fixed Capital Formation</i>	14 438,99	15 295,06	14 656,14	14 666,86	15 483,07
Perubahan Inventori <i>Changes in Inventories</i>	1 046,51	1 115,76	403,42	775,06	844,26
Net Ekspor Barang dan Jasa/ <i>Net Export of Goods and Services</i>	8 054,34	8 806,24	9 572,94	11 059,32	12 141,38
<b>Produk Domestik Bruto</b> <b>Gross Domestic Product</b>	<b>55 256,61</b>	<b>58 4 67,15</b>	<b>57 818,42</b>	<b>60 198,70</b>	<b>63 699,84</b>

Catatan/Note: \* Angka sementara / Preliminary Figures  
 \*\* Angka sangat sementara / Very Preliminary Figures  
 Angka belum direkonsiliasi / Figures have not reconciled

Sumber/Source: BPS Kabupaten Mojokerto/ BPS-Statistics of Mojokerto Regency



**Tabel**  
**Table** 12.7

**Distribusi Persentase Produk Domestik Regional Bruto Atas Dasar Harga Konstan Menurut Lapangan Usaha, 2018–2022**  
**Percentage Distribution of Gross Regional Domestic Product at 2010 Constant Market Prices by Industry, 2018–2022**

	<b>Lapangan Usaha/Industry</b>	<b>2018</b>	<b>2019</b>	<b>2020</b>	<b>2021*</b>	<b>2022**</b>
	(1)	(2)	(3)	(4)	(5)	(6)
A	Pertanian, Kehutanan, dan Perikanan/ <i>Agriculture, Forestry, and Fishing</i>	6,93	6,61	6,72	6,52	6,25
B	Pertambangan dan Penggalian/ <i>Mining and Quarrying</i>	0,88	0,85	0,83	0,83	0,83
C	Industri Pengolahan/ <i>Manufacturing</i>	54,57	54,91	55,61	56,27	56,68
D	Pengadaan Listrik dan Gas/ <i>Electricity and Gas</i>	0,07	0,07	0,07	0,07	0,07
E	Pengadaan Air; Pengelolaan Sampah, Limbah, dan Daur Ulang/ <i>Water Supply; Sewerage, Waste Management, and Remediation Activities</i>	0,07	0,07	0,07	0,07	0,07
F	Konstruksi/ <i>Construction</i>	8,93	8,93	8,47	7,97	7,98
G	Perdagangan Besar dan Eceran; Reparasi Mobil dan Sepeda Motor/ <i>Wholesale and Retail Trade; Repair of Motor Vehicles and Motorcycles</i>	10,67	10,68	10,04	10,32	10,26
H	Transportasi dan Pergudangan/ <i>Transportation and Storage</i>	1,22	1,26	1,21	1,24	1,32
I	Penyediaan Akomodasi dan Makan Minum/ <i>Accommodation and Food Service Activities</i>	1,98	1,99	1,75	1,74	1,81
J	Informasi dan Komunikasi/ <i>Information and Communication</i>	6,66	6,73	7,32	7,34	7,27
K	Jasa Keuangan dan Asuransi/ <i>Financial and Insurance Activities</i>	1,45	1,43	1,45	1,40	1,34

Lanjutan Tabel/*Continued Table* 12.7

Lapangan Usaha/ <i>Industry</i>		2018	2019	2020	2021*	2022**
(1)		(2)	(3)	(4)	(5)	(6)
L	Real Estat/ <i>Real Estate Activities</i>	1,54	1,53	1,58	1,52	1,50
M,N	Jasa Perusahaan/ <i>Business Activities</i>	0,15	0,16	0,15	0,14	0,14
O	Administrasi Pemerintahan, Pertahanan, dan Jaminan Sosial Wajib/ <i>Public Administration and Defence; Compulsory Social Security</i>	2,23	2,18	2,14	2,06	1,96
P	Jasa Pendidikan/ <i>Education</i>	1,31	1,30	1,34	1,28	1,22
Q	Jasa Kesehatan dan Kegiatan Sosial/ <i>Human Health and Social Work Activities</i>	0,39	0,40	0,44	0,43	0,43
R,S,T,U	Jasa Lainnya/ <i>Other Services Activities</i>	0,93	0,93	0,81	0,80	0,87
<b>Produk Domestik Bruto/<i>Gross Domestic Product</i></b>		<b>100</b>	<b>100</b>	<b>100</b>	<b>100</b>	<b>100</b>

Catatan/*Note*: \* Angka sementara / *Preliminary Figures*

\*\* Angka sangat sementara / *Very Preliminary Figures*

Sumber/*Source*: BPS Kabupaten Mojokerto / *BPS-Statistics of Mojokerto Regency*

**Tabel**  
**Table** 12.8**Indeks Harga Implisit Produk Domestik Regional Bruto Menurut Lapangan Usaha (persen), 2018–2021**  
**Implicit Price Index Gross Regional Domestic Product by Industry (percent), 2018–2022**

	<b>Lapangan Usaha/Industry</b>	<b>2018</b>	<b>2019</b>	<b>2020</b>	<b>2021*</b>	<b>2022**</b>
	(1)	(2)	(3)	(4)	(5)	(6)
A	Pertanian, Kehutanan, dan Perikanan/ <i>Agriculture, Forestry, and Fishing</i>	162,79	166,18	167,92	170,40	181,46
B	Pertambangan dan Penggalian/ <i>Mining and Quarrying</i>	152,60	156,80	158,81	163,35	165,79
C	Industri Pengolahan/ <i>Manufacturing</i>	135,99	138,15	139,05	143,32	149,97
D	Pengadaan Listrik dan Gas/ <i>Electricity and Gas</i>	128,11	130,15	130,69	133,13	134,47
E	Pengadaan Air; Pengelolaan Sampah, Limbah, dan Daur Ulang/ <i>Water Supply; Sewerage, Waste Management, and Remediation Activities</i>	124,17	124,34	124,90	125,96	130,19
F	Konstruksi/ <i>Construction</i>	154,33	153,02	150,41	151,60	150,32
G	Perdagangan Besar dan Eceran; Reparasi Mobil dan Sepeda Motor/ <i>Wholesale and Retail Trade; Repair of Motor Vehicles and Motorcycles</i>	135,29	138,79	142,15	144,42	151,40
H	Transportasi dan Pergudangan/ <i>Transportation and Storage</i>	147,68	150,15	151,99	152,56	160,18
I	Penyediaan Akomodasi dan Makan Minum/ <i>Accommodation and Food Service Activities</i>	154,32	157,90	157,13	162,01	166,58
J	Informasi dan Komunikasi/ <i>Information and Communication</i>	110,57	111,92	112,51	112,91	113,87
K	Jasa Keuangan dan Asuransi/ <i>Financial and Insurance Activities</i>	150,43	152,43	153,08	157,65	164,70
L	Real Estat/ <i>Real Estate Activities</i>	135,22	138,74	140,22	141,59	143,07
M,N	Jasa Perusahaan/ <i>Business Activities</i>	144,68	148,81	153,92	158,10	161,87

Lanjutan Tabel/*Continued Table* 12.8

Lapangan Usaha/ <i>Industry</i>		2018	2019	2020	2021*	2022**
(1)		(2)	(3)	(4)	(5)	(6)
O	Administrasi Pemerintahan, Pertahanan, dan Jaminan Sosial Wajib/ <i>Public Administration and Defence; Compulsory Social Security</i>	146,83	156,86	164,13	163,49	165,40
P	Jasa Pendidikan/ <i>Education</i>	139,63	141,40	143,26	142,64	144,42
Q	Jasa Kesehatan dan Kegiatan Sosial/ <i>Human Health and Social Work Activities</i>	133,33	136,77	139,66	143,46	147,49
R,S,T,U	Jasa Lainnya/ <i>Other Services Activities</i>	127,76	129,25	131,80	136,86	141,93
<b>Produk Domestik Bruto/<i>Gross Domestic Product</i></b>		<b>138,77</b>	<b>140,91</b>	<b>141,72</b>	<b>144,76</b>	<b>150,30</b>

Catatan/*Note*: \* Angka sementara / *Preliminary Figures*

\*\* Angka sangat sementara / *Very Preliminary Figures*

Sumber/*Source*: BPS Kabupaten Mojokerto/ *BPS-Statistics of Mojokerto Regency*

**Tabel**  
**Table** 12.9**Laju Indeks Harga Implisit Produk Domestik Regional  
Bruto Menurut Lapangan Usaha (persen), 2018–2022**  
**Growth Rate of Implicit Price Index Gross Regional Domestic  
Product by Industry (percent), 2018–2022**

	<b>Lapangan Usaha/Industry</b>	<b>2018</b>	<b>2019</b>	<b>2020</b>	<b>2021*</b>	<b>2022**</b>
	(1)	(2)	(3)	(4)	(5)	(6)
A	Pertanian, Kehutanan, dan Perikanan/ <i>Agriculture, Forestry, and Fishing</i>	3,47	2,08	1,04	1,48	6,49
B	Pertambangan dan Penggalian/ <i>Mining and Quarrying</i>	6,52	2,75	1,28	2,86	1,49
C	Industri Pengolahan/ <i>Manufacturing</i>	2,05	1,59	0,65	3,07	4,64
D	Pengadaan Listrik dan Gas/ <i>Electricity and Gas</i>	4,34	1,59	0,42	1,86	1,01
E	Pengadaan Air; Pengelolaan Sampah, Limbah, dan Daur Ulang/ <i>Water Supply; Sewerage, Waste Management, and Remediation Activities</i>	1,51	0,14	0,45	0,85	3,36
F	Konstruksi/ <i>Construction</i>	1,64	-0,85	-1,71	0,79	-0,84
G	Perdagangan Besar dan Eceran; Reparasi Mobil dan Sepeda Motor/ <i>Wholesale and Retail Trade; Repair of Motor Vehicles and Motorcycles</i>	3,95	2,59	2,42	1,60	4,83
H	Transportasi dan Pergudangan/ <i>Transportation and Storage</i>	2,76	1,68	1,23	0,37	5,00
I	Penyediaan Akomodasi dan Makan Minum/ <i>Accommodation and Food Service Activities</i>	2,94	2,32	-0,49	3,10	2,82
J	Informasi dan Komunikasi/ <i>Information and Communication</i>	0,22	1,22	0,53	0,35	0,85

Lanjutan Tabel/*Continued Table* 12.9

	<b>Lapangan Usaha/Industry</b>	<b>2018</b>	<b>2019</b>	<b>2020</b>	<b>2021*</b>	<b>2022**</b>
	(1)	(2)	(3)	(4)	(5)	(6)
K	Jasa Keuangan dan Asuransi/ <i>Financial and Insurance Activities</i>	2,41	1,33	0,43	2,98	4,47
L	Real Estat/ <i>Real Estate Activities</i>	4,78	2,61	1,06	0,98	1,05
M,N	Jasa Perusahaan/ <i>Business Activities</i>	4,14	2,85	3,43	2,71	2,39
O	Administrasi Pemerintahan, Pertahanan, dan Jaminan Sosial Wajib/ <i>Public Administration and Defence; Compulsory Social Security</i>	6,10	6,83	4,64	-0,39	1,17
P	Jasa Pendidikan/ <i>Education</i>	1,72	1,27	1,31	-0,43	1,25
Q	Jasa Kesehatan dan Kegiatan Sosial/ <i>Human Health and Social Work Activities</i>	1,08	2,58	2,11	2,72	2,81
R,S,T,U	Jasa Lainnya/ <i>Other Services Activities</i>	3,43	1,17	1,97	3,84	3,70
	<b>Produk Domestik Bruto/<i>Gross Domestic Product</i></b>	<b>2,34</b>	<b>1,55</b>	<b>0,57</b>	<b>2,15</b>	<b>3,82</b>

Catatan/Note: \* Angka sementara / *Preliminary Figures*

\*\* Angka sangat sementara / *Very Preliminary Figures*

Sumber/Source: BPS Kabupaten Mojokerto/ *BPS-Statistics of Mojokerto Regency*

**Tabel**  
**Table** 12.10

**Distribusi Produk Domestik Regional Bruto Atas Dasar Harga Berlaku Kabupaten Mojokerto Menurut Menurut Jenis Pengeluaran (persen), 2018–2022**  
***Distribution of Gross Regional Domestic Product at Current Market Prices of Mojokerto Regency by Expenditure (percent), 2018–2022***

<b>Jenis Pengeluaran</b> <b>Type of Expenditure</b>	<b>2018</b>	<b>2019*</b>	<b>2020</b>	<b>2021*</b>	<b>2022**</b>
(1)	(2)	(3)	(4)	(5)	(6)
Pengeluaran Konsumsi Rumah Tangga <i>Household Consumption Expenditure</i>	55,67	55,72	56,64	54,98	55,33
Pengeluaran Konsumsi LNPRT <i>NPISH Consumption Expenditure</i>	1,16	1,19	1,23	1,2	1,16
Pengeluaran Konsumsi Pemerintah <i>Government Consumption Expenditure</i>	2,82	2,83	2,78	2,62	2,25
Pembentukan Modal Tetap Bruto <i>Gross Fixed Capital Formation</i>	29,09	29,41	28,45	27,12	27,58
Perubahan Inventori <i>Changes in Inventories</i>	1,62	1,64	0,6	1,11	1,06
Net Ekspor Barang dan Jasa/ <i>Net Export of Goods and Services</i>	9,64	9,21	10,3	12,97	12,62
<b>Produk Domestik Bruto</b> <b>Gross Domestic Product</b>	<b>100</b>	<b>100</b>	<b>100</b>	<b>100</b>	<b>100,00</b>

Catatan/Note: \* Angka sementara / Preliminary Figures  
 \*\* Angka sangat sementara / Very Preliminary Figures

Angka belum direkonsiliasi / Figures have not reconciled

Sumber/Source: BPS Kabupaten Mojokerto/ BPS-Statistics of Mojokerto Regency

**Tabel**  
**Table** 12.11**Laju Pertumbuhan Produk Domestik Regional Bruto Atas Dasar Harga Konstan 2010 Kabupaten Mojokerto Menurut Jenis Pengeluaran (persen), 2018–2022**  
**Growth Rate of Gross Regional Domestic Product at 2010 Constant Market Prices of Mojokerto Regency by Expenditure (percent), 2018–2022**

<b>Jenis Pengeluaran</b> <b>Type of Expenditure</b>	<b>2018</b>	<b>2019*</b>	<b>2020**</b>	<b>2021</b>	<b>2022</b>
(1)	(2)	(3)	(4)	(5)	(6)
Pengeluaran Konsumsi Rumah Tangga <i>Household Consumption Expenditure</i>	4,77	4,82	-0,1	1,57	4,43
Pengeluaran Konsumsi LNPR <i>NPISH Consumption Expenditure</i>	6,34	6,48	1,99	2,75	4,36
Pengeluaran Konsumsi Pemerintah <i>Government Consumption Expenditure</i>	4,82	4,46	-3,19	0,32	1,45
Pembentukan Modal Tetap Bruto <i>Gross Fixed Capital Formation</i>	6,18	5,93	-4,18	0,07	5,80
Perubahan Inventori <i>Changes in Inventories</i>	-	-	-	-	-
Net Ekspor Barang dan Jasa/ <i>Net Export of Goods and Services</i>	-	-	-	-	-
<b>Produk Domestik Bruto</b> <b>Gross Domestic Product</b>	<b>5,88</b>	<b>5,81</b>	<b>-1,11</b>	<b>4,12</b>	<b>5,82</b>

Catatan/Note: \* Angka sementara / Preliminary Figures  
 \*\* Angka sangat sementara / Very Preliminary Figures  
 Angka belum direkonsiliasi / Figures have not reconciled

Sumber/Source: BPS Kabupaten Mojokerto/ BPS-Statistics of Mojokerto Regency





# BAB 13

## PERBANDINGAN ANTAR KABUPATEN/KOTA

### REGENCY/MUNICIPAL COMPARISON



Jumlah Penduduk  
Miskin di Kabupaten  
Mojokerto Pada  
Tahun 2022 111,03  
ribu



Jumlah Penduduk Kabupaten  
Mojokerto sebesar 1133,58  
ribu jiwa

Pertumbuhan Ekonomi  
Kabupaten Mojokerto  
Tahun 2022 sebesar 5,82%

Indeks Pembangunan Manusia  
Kabupaten Mojokerto Tahun 2022  
sebesar 74,89





**PENJELASAN TEKNIS**

1. Data perbandingan antar kabupaten/kota di Jawa Timur merupakan data produk BPS sebagai data primer yang merupakan data startegis yang sering di cari oleh pengguna data secara series.
2. Produk Domesrik Regional Bruto menggambarkan kemampuan suatu wilayah untuk menciptakan output (nilai tambah) pada suatu waktu tertentu.
3. Untuk mengukur kemiskinan, BPS menggunakan konsep kemampuan memenuhi kebutuhan dasar (basic need approach). Dengan pendekatan ini, kemiskinan dipandang sebagai ketidakmampuan dari sisi ekonomi untuk memenuhi kebutuhan dasar makanan dan bukan makanan yang diukur dari sisi pengeluaran. Metode yang digunakan adalah menghitung Garis Kemiskinan (GK), yang terdiri dari dua komponen yaitu Garis Kemiskinan Makanan (GKM) dan Garis Kemiskinan Non-Makanan (GKNM). Penghitungan Garis Kemiskinan dilakukan secara terpisah untuk daerah perkotaan dan pedesaan.
4. Penduduk miskin adalah penduduk yang memiliki rata-rata pengeluaran per kapita per bulan di bawah garis kemiskinan

**TECHNICAL NOTES**

1. *Data comparison between regency/ municipality in East Java is the BPS product data as the primary data is the data that is often strategic in the search by the data series.*
2. *Gross Regional Domestic Product (GRDP) illustrates the ability a territory to create the output (value added) at certain time.*
3. *To measure poverty, BPS-Statistics Indonesia has used the concept of basic needs approach. Therefore, poverty is viewed as economic inability to fulfill food and non-food basic needs which are measured by consumption/expenditure. The method used is calculating poverty line, which consist of two components that are Food Poverty Line (FPL) and Non-Food Poverty Line (NFPL). The poverty line was calculated separately for urban and rural areas.*
4. *A person whose expenditure per capita per month is below the poverty line is considered to be poor*

5. Garis Kemiskinan Makanan (GKM) merupakan nilai pengeluaran kebutuhan minimum makanan yang disetarakan dengan 2.100 kkalori per kapita per hari. Garis Kemiskinan Non-Makanan (GKNM) adalah kebutuhan minimum untuk perumahan, sandang, pendidikan, kesehatan, dan kebutuhan dasar lainnya
  6. Indeks Pembangunan Manusia (IPM) menjelaskan bagaimana penduduk dapat mengakses hasil pembangunan dalam memperoleh pendapatan, kesehatan, pendidikan dan sebagainya. IPM diperkenalkan oleh UNDP pada tahun 1990 dan dipublikasikan secara berkala dalam laporan tahunan Human Development Report (HDR). IPM dibentuk oleh 3 (tiga) dimensi dasar: Umur panjang dan hidup sehat; pengetahuan; dan standar hidup layak.
5. *The Food Poverty Line refers to the daily minimum requirement of 2,100 kcal per capita per day. The Non-Food Poverty Line refers to the minimum requirement for household necessities for clothing, education, health, and other basic individual needs.*
  6. *The Human Development Index (HDI) explains how people can access development results in obtaining income, health, education and so forth. HDI was introduced by United Nations Development Programme (UNDP) in 1990 and published periodically in the annual report of the Human Development Report. HDI is formed by three basic dimensions: a long and healthy life; knowledge; and a decent standard of living.*

**ULASAN**

Jumlah penduduk di Jawa Timur pada tahun 2022 menurut data proyeksi penduduk adalah sebesar 41.149,97 ribu jiwa. Penduduk terbanyak berasal dari Kota Surabaya yaitu 2887,22 ribu jiwa dan penduduk terendah sebesar 134,35 ribu jiwa dari Kota Mojokerto (Tabel 13.1).

*Laju pertumbuhan ekonomi di Jawa Timur tahun 2022 sebesar 5,34% naik dari tahun sebelumnya sebesar 3,56%. Laju pertumbuhan ekonomi tertinggi adalah Kabupaten Tuban sebesar 8,88% dan laju pertumbuhan ekonomi terendah adalah Kota Bojonegoro yaitu sebesar -6,16% (Tabel 13.2).*

Jumlah penduduk miskin di Jawa Timur tahun 2022 sebesar 4181,29 ribu jiwa (Tabel 13.3). Indeks Pembangunan Manusia di Jawa Timur tahun 2022 72,75 dengan indeks tertinggi adalah Kota Surabaya sebesar 82,74 dan indeks terendah adalah Kabupaten Sampang sebesar 63,39 (Tabel 13.4).

**DESCRIPTION**

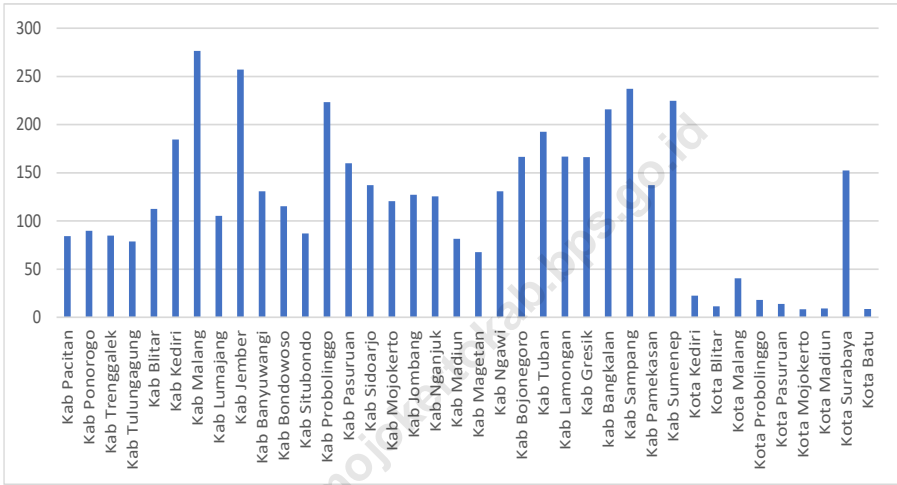
*The population in East Java in 2022 according to population projection data is 41.149.97 thousand inhabitants. The largest population came from the city of Surabaya, namely 2887.22 thousand inhabitants and the lowest population was 134.35 thousand from the city of Mojokerto (Table 13.1).*

*The rate of economic growth in East Java in 2022 was 5.34%, increase from the previous year of 3.56%. The highest economic growth rate is Tuban Regency at 8.88% and the lowest economic growth rate is Bojonegoro Regency which is -6,16% (Table 13.2).*

*The number of poor people in East Java in 2022 was 4181.29 thousand people (Table 13.3). The Human Development Index in East Java in 2022 was 72.75 with the highest index being Surabaya City at 82.74 and the lowest index was Sampang Regency at 63,39 (Table 13.4).*

**Gambar** 13.1  
**Figures**

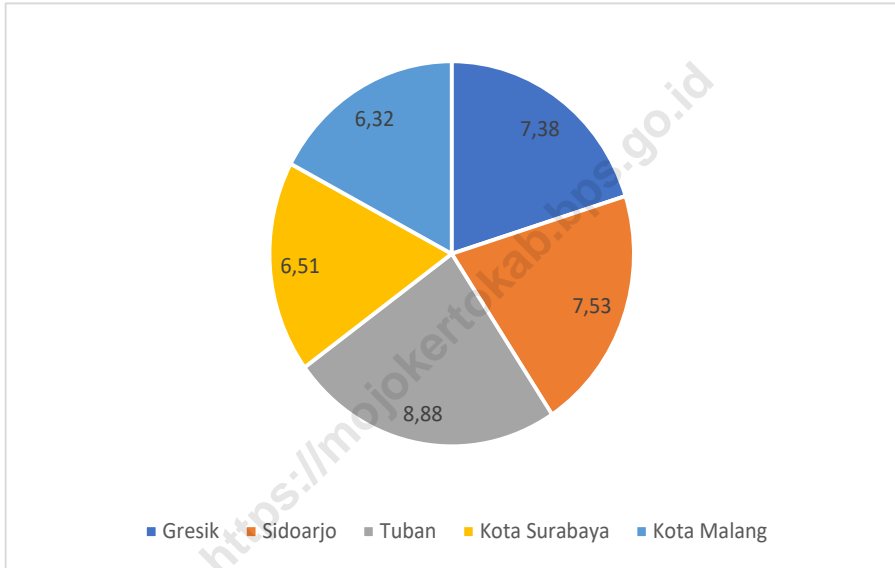
**Jumlah Penduduk Menurut Kabupaten/Kota di Provinsi Jawa Timur, 2022**  
**Population by Regency/Municipality in East Java Province, 2022**



Sumber/Source : BPS, Hasil Proyeksi Penduduk Tahun 2010 - Untuk Tahun 2020 Penduduk Hasil Sensus Penduduk 2020 - Untuk Tahun 2021-2023 Penduduk Hasil Proyeksi Penduduk Interim Jawa Timur Kondisi Juni 2021, Juni 2022, Juni 2023  
 BPS-Statistics Indonesia, Population Projection Results for 2010 - For 2020 Population Results for the 2020 Population Census - For 2021-2023 Population Results for the Interim Population Projection of East Java Conditions June 2021, June 2022, June 2023

**Gambar** 13.2  
**Figures**

**Lima Kabupaten/Kota dengan Indeks Pembangunan Manusia Tertinggi Menurut Kabupaten/Kota di Provinsi Jawa Timur, 2022**  
*Five Regency/Municipality with Highest Human Development Index by Regency/Municipality in Jawa Timur Province, 2022*



Sumber/Source : BPS, Seri Berita Resmi Statistik Indeks Pembangunan Manusia/BPS-Statistics Indonesia, Series of Press Releases of Human Development Index



**Tabel** 13.1  
**Table**

**Jumlah Penduduk Menurut Kabupaten/Kota di Provinsi Jawa Timur (ribu), 2018–2022**  
**Population by Regency/Municipality in Jawa Timur Province (thousand), 2018–2022**

Kabupaten/Kota Regency/Municipality	2018	2019	2020	2021	2022
(1)	(2)	(3)	(4)	(5)	(6)
<b>Kabupaten/Regency</b>					
Pacitan	554,39	555,30	586,11	589,11	592,92
Ponorogo	870,71	871,37	949,32	955,84	964,25
Trenggalek	694,90	696,30	731,13	734,89	739,67
Tulungagung	1 035,29	1 039,28	1 089,78	1 096,59	1 105,34
Blitar	1 157,50	1 160,68	1 223,75	1 231,01	1 240,32
Kediri	1 568,11	1 574,27	1 635,29	1 644,40	1 656,02
Malang	2 591,80	2 606,20	2 654,45	2 668,30	2 685,90
Lumajang	1 039,79	1 042,40	1 119,25	1 127,09	1 137,23
Jember	2 440,71	2 450,67	2 536,73	2 550,36	2 567,72
Banyuwangi	1 609,68	1 613,99	1 708,11	1 718,46	1 731,73
Bondowoso	772,30	775,72	776,15	778,53	781,42
Situbondo	679,99	682,98	685,97	688,34	691,26
Probolinggo	1 162,09	1 168,50	1 152,54	1 155,89	1 159,97
Pasuruan	1 616,58	1 627,40	1 605,97	1 611,81	1 619,04
Sidoarjo	2 216,80	2 249,48	2 082,80	2 091,93	2 103,40
Mojokerto	1 108,72	1 117,69	1 119,21	1 125,52	1 133,58
Jombang	1 258,62	1 263,81	1 318,06	1 325,91	1 335,97
Nganjuk	1 051,90	1 054,61	1 103,90	1 109,68	1 117,03
Madiun	681,39	682,68	744,35	750,14	757,67
Magetan	628,92	628,98	670,81	674,13	678,34
Ngawi	830,09	830,11	870,06	873,35	877,43
Bojonegoro	1 246,93	1 249,69	1 301,64	1 307,60	1 315,13
Tuban	1 168,28	1 172,79	1 198,01	1 203,13	1 209,54
Lamongan	1 188,91	1 189,11	1 344,17	1 356,03	1 371,51
Gresik	1 299,02	1 312,88	1 311,22	1 320,57	1 332,66
Bangkalan	978,89	986,67	1 060,38	1 071,71	1 086,62
Sampang	968,52	978,88	969,69	976,02	984,16
Pamekasan	871,50	879,99	850,06	853,51	857,82
Sumenep	1 085,23	1 088,91	1 124,44	1 129,82	1 136,63
<b>Kota/Municipality</b>					
Kediri	285,58	287,41	286,80	287,96	289,42
Blitar	140,97	141,88	149,15	150,37	151,96
Malang	866,12	870,68	843,81	844,93	846,13
Probolinggo	235,21	237,21	239,65	241,20	243,20
Pasuruan	199,08	200,42	208,01	209,53	211,50
Mojokerto	128,28	129,01	132,43	133,27	134,35
Madiun	176,70	177,01	195,18	196,92	199,19
Surabaya	2 885,56	2 896,20	2 874,31	2 880,28	2 887,22
Batu	205,79	207,49	213,05	214,65	216,74
<b>Jawa Timur</b>	<b>39 500,85</b>	<b>39 698,63</b>	<b>40 665,70</b>	<b>40 878,79</b>	<b>41 149,97</b>

Sumber/Source: BPS, Hasil Proyeksi Penduduk Tahun 2010 – Untuk Tahun 2020 Penduduk Hasil Sensus Penduduk 2020 – Untuk Tahun 2021–2023 Penduduk Hasil Proyeksi Penduduk Interim Jawa Timur Kondisi Juni 2021, Juni 2022, Juni 2023  
BPS–Statistics Indonesia, Population Projection Results for 2010 – For 2020 Population Results for the 2020 Population Census – For 2021–2023 Population Results for the Interim Population Projection of East Java Conditions June 2021, June 2022, June 2023

**Tabel**  
**Table** 13.2

**Laju Pertumbuhan Produk Domestik Regional Bruto Atas Dasar Harga Konstan 2010 Menurut Kabupaten/Kota di Provinsi Jawa Timur (persen), 2019–2022**  
**Rate of Growth of Gross Regional Domestic Products at 2010 Constant Market Prices by Regency/Municipality in Jawa Timur Province (percent), 2019–2022**

Kabupaten/Kota Regency/Municipality	2019	2020	2021	2022
(1)	(2)	(3)	(4)	(5)
<b>Kabupaten/Regency</b>				
Pacitan	5,08	-1,84	2,49	5,54
Ponorogo	5,01	-0,90	3,19	3,24
Trenggalek	5,08	-2,17	3,65	4,52
Tulungagung	5,32	-3,09	3,53	5,22
Blitar	5,12	-2,29	3,02	5,20
Kediri	5,06	-2,41	3,06	4,90
Malang	5,49	-2,68	3,12	5,13
Lumajang	4,61	-2,79	3,14	4,43
Jember	5,51	-2,98	4,00	4,53
Banyuwangi	5,55	-3,58	4,09	4,43
Bondowoso	5,3	-1,36	3,49	3,51
Situbondo	5,44	-2,33	3,26	4,39
Probolinggo	4,56	-2,12	3,35	4,52
Pasuruan	5,83	-2,03	4,34	5,32
Sidoarjo	5,99	-3,69	4,21	7,53
Mojokerto	5,81	-1,11	4,12	5,82
Jombang	5,10	-1,98	3,24	5,37
Nganjuk	5,36	-1,71	3,61	4,84
Madiun	5,42	-0,12	3,32	4,32
Magetan	5,04	-1,64	3,04	3,89
Ngawi	5,05	-1,69	2,55	3,19
Bojonegoro	6,34	-0,40	-5,54	-6,16
Tuban	5,14	-5,85	3,00	8,88
Lamongan	5,43	-2,65	3,43	5,56
Gresik	5,42	-3,68	3,79	7,38
Bangkalan	1,03	-5,59	-2,07	-1,12
Sampang	1,85	-0,29	0,22	2,31
Pamekasan	4,92	-2,54	3,41	4,66
Sumenep	0,14	-1,13	2,61	3,11
<b>Kota/Municipality</b>				
Kediri	5,47	-6,25	2,50	3,95
Blitar	5,84	-2,28	4,28	5,22
Malang	5,73	-2,26	4,21	6,32
Probolinggo	5,94	-3,64	4,06	6,12
Pasuruan	5,56	-4,33	3,64	6,22
Mojokerto	5,65	-3,69	3,65	5,56
Madiun	5,69	-5,34	4,79	5,52
Surabaya	6,09	-4,85	4,29	6,51
Batu	6,51	-6,46	4,04	6,18
<b>Jawa Timur</b>	<b>5,53</b>	<b>-2,33</b>	<b>3,56</b>	<b>5,34</b>

Sumber/Source: BPS dan sumber lain/BPS-Statistics Indonesia

**Tabel**  
**Table 13.3**
**Jumlah Penduduk Miskin Menurut Kabupaten/Kota di  
 Provinsi Jawa Timur (ribu), 2018–2022**  
**Number of Poor Population by Regency/Municipality in  
 Jawa Timur Province (thousand), 2018–2022**

Kabupaten/Kota Regency/Municipality	2018	2019	2020	2021	2022
(1)	(2)	(3)	(4)	(5)	(6)
<b>Kabupaten/Regency</b>					
Pacitan	78,64	75,86	80,82	84,19	76,93
Ponorogo	90,22	83,97	86,74	89,94	81,80
Trenggalek	83,50	76,44	81,06	84,89	76,75
Tulungagung	75,23	70,01	76,40	78,59	70,52
Blitar	112,40	103,75	108,55	112,62	101,94
Kediri	177,20	163,95	179,93	184,49	169,46
Malang	268,49	246,60	265,56	276,58	252,88
Lumajang	103,69	98,88	102,60	105,25	95,04
Jember	243,42	226,57	247,99	257,09	232,73
Banyuwangi	125,50	121,37	130,37	130,93	122,01
Bondowoso	110,98	103,33	110,24	115,18	105,69
Situbondo	80,27	76,44	83,74	86,95	81,46
Probolinggo	217,06	207,22	218,35	223,32	203,23
Pasuruan	152,48	141,09	151,43	159,78	148,62
Sidoarjo	125,75	119,29	127,05	137,15	125,69
Mojokerto	111,55	108,81	118,80	120,54	111,03
Jombang	120,19	116,44	125,94	127,30	115,48
Nganjuk	127,28	118,51	122,73	125,53	113,63
Madiun	77,75	71,91	78,30	81,61	74,07
Magetan	64,86	60,43	65,09	67,75	62,65
Ngawi	123,09	119,43	128,19	130,81	119,02
Bojonegoro	163,94	154,64	161,10	166,52	153,40
Tuban	178,64	170,80	187,13	192,58	178,05
Lamongan	164,00	157,11	164,68	166,82	151,08
Gresik	154,02	148,61	164,05	166,35	149,64
Bangkalan	191,33	186,11	204,00	215,97	196,11
Sampang	204,82	202,21	224,74	237,23	217,97
Pamekasan	125,76	122,43	129,41	137,12	126,02
Sumenep	218,60	211,98	220,23	224,73	206,20
<b>Kota/Municipality</b>					
Kediri	21,90	20,54	22,19	22,55	21,15
Blitar	10,47	10,10	11,10	11,33	10,65
Malang	35,49	35,39	38,77	40,62	38,56
Probolinggo	16,90	16,37	17,72	17,91	16,16
Pasuruan	13,45	12,92	13,40	13,97	13,02
Mojokerto	7,04	6,63	8,09	8,37	7,88
Madiun	7,92	7,69	8,83	9,06	8,49
Surabaya	140,81	130,55	145,67	152,49	138,21
Batu	7,98	7,89	8,12	8,63	8,05
<b>Jawa Timur</b>	<b>4 332,59</b>	<b>4 112,25</b>	<b>4 419,10</b>	<b>4 572,73</b>	<b>4 181,29</b>

Sumber/Source: BPS, Survei Sosial Ekonomi Nasional/BPS-Statistics Indonesia, National Socioeconomic Survey

**Tabel**  
**Table** 13.4**Indeks Pembangunan Manusia Menurut Kabupaten/Kota  
di Provinsi Jawa Timur, 2018–2022**  
*Human Development Index by Regency/Municipality in  
Jawa Timur Province, 2018–2022*

<b>Kabupaten/Kota</b> <i>Regency/Municipality</i>	<b>2018</b>	<b>2019</b>	<b>2020</b>	<b>2021</b>	<b>2022</b>
(1)	(2)	(3)	(4)	(5)	(6)
<b>Kabupaten/Regency</b>					
Pacitan	67,33	68,16	68,39	68,57	69,37
Ponorogo	69,91	70,56	70,81	71,06	71,87
Trenggalek	68,71	69,46	69,74	70,06	71,00
Tulungagung	71,99	72,62	73,00	73,15	74,06
Blitar	69,93	70,57	70,58	71,05	71,86
Kediri	71,07	71,85	72,05	72,56	73,46
Malang	69,40	70,35	70,36	70,60	71,38
Lumajang	64,83	65,33	65,46	66,07	66,95
Jember	65,96	66,69	67,11	67,32	67,97
Banyuwangi	70,06	70,60	70,62	71,38	71,94
Bondowoso	65,27	66,09	66,43	66,59	67,31
Situbondo	66,42	67,09	67,38	67,78	68,25
Probolinggo	64,85	65,60	66,07	66,26	66,96
Pasuruan	67,41	68,29	68,60	68,93	69,68
Sidoarjo	79,50	80,05	80,29	80,65	81,02
Mojokerto	72,64	73,53	73,83	74,15	74,89
Jombang	71,86	72,85	72,97	73,45	74,05
Nganjuk	71,23	71,71	71,72	71,97	72,93
Madiun	71,01	71,69	71,73	71,88	72,39
Magetan	72,91	73,49	73,92	74,15	74,85
Ngawi	69,91	70,41	70,54	71,04	71,75
Bojonegoro	67,85	68,75	69,04	69,59	70,12
Tuban	67,43	68,37	68,40	68,91	69,67
Lamongan	71,97	72,57	72,58	73,12	74,02
Gresik	75,28	76,10	76,11	76,50	77,16
Bangkalan	62,87	63,79	64,11	64,36	65,05
Sampang	61,00	61,94	62,70	62,80	63,39
Pamekasan	65,41	65,94	66,26	66,40	66,99
Sumenep	65,25	66,22	66,43	67,04	67,87
<b>Kota/Municipality</b>					
Kediri	77,58	78,08	78,23	78,60	79,59
Blitar	77,58	78,56	78,57	78,98	79,93
Malang	80,89	81,32	81,45	82,04	82,71
Probolinggo	72,53	73,27	73,27	73,66	74,56
Pasuruan	74,78	75,25	75,26	75,62	76,54
Mojokerto	77,14	77,96	78,04	78,43	79,32
Madiun	80,33	80,88	80,91	81,25	82,01
Surabaya	81,74	82,22	82,23	82,31	82,74
Batu	75,04	75,88	75,90	76,28	77,22
<b>Jawa Timur</b>	<b>70,77</b>	<b>71,50</b>	<b>71,71</b>	<b>72,14</b>	<b>72,75</b>

Sumber/Source: BPS, Seri Berita Resmi Statistik Indeks Pembangunan Manusia/BPS-Statistics Indonesia, Series of Press Releases of Human Development Index



**BerAKHLAK**

Berorientasi Pelayanan Akuntabel Kompeten  
Harmonis Loyal Adaptif Kolaboratif

**ST 2023**  
SENSUS PERTANIAN

# DATA

## MENCERDASKAN BANGSA



**BADAN PUSAT STATISTIK  
KABUPATEN MOJOKERTO**

Jl. RA Basuni No. 35 Mojokerto, Jawa Timur

Telp. /Fax : (0321) 321801

Email: [bps3516@bps.go.id](mailto:bps3516@bps.go.id), Website : <http://mojokertokab.bps.go.id>

