

Katalog/Catalog: 1102001.3514



# KABUPATEN PASURUAN DALAM ANGKA

*Pasuruan Regency in Figures*

## 2023



**BADAN PUSAT STATISTIK  
KABUPATEN PASURUAN**  
*BPS - Statistics of Pasuruan Regency*





# KABUPATEN PASURUAN DALAM ANGKA

*Pasuruan Regency in Figures*

**2023**

**BADAN PUSAT STATISTIK  
KABUPATEN PASURUAN  
BPS - Statistics of Pasuruan Regency**

**KABUPATEN PASURUAN DALAM ANGKA**  
***Pasuruan Regency in Figures***  
**2023**

ISSN: 2355 - 4896

No. Publikasi/*Publication Number*: 35140.2303

Katalog /*Catalog*: 1102001.3514

Ukuran Buku/*Book Size*: 14,8 cm x 21 cm

Jumlah Halaman/*Number of Pages* : xxxviii + 420 hal/*pages*

Naskah/*Manuscript*:

BPS KABUPATEN PASURUAN

*BPS-Statistics of Pasuruan Regency*

Penyunting/*Editor*:

BPS KABUPATEN PASURUAN

*BPS-Statistics of Pasuruan Regency*

Gambar Kover/*Cover Design*:

Seksi Integrasi Pengolahan dan Diseminasi Statistik

*Section of Integration Processing and Statistics Dissemination*

Ilustrasi Kover/*Cover Illustration*:

Gunung Bromoi, Kabupaten Pasuruan

Diterbitkan oleh/*Published by*:

©BPS KABUPATEN PASURUAN/*BPS-Statistics of Pasuruan Regency*

Dicetak oleh/*Printed by*:

BPS KABUPATEN PASURUAN/*BPS-Statistics of Pasuruan Regency*

Dilarang mengumumkan, mendistribusikan, mengomunikasikan, dan/atau menggandakan sebagian atau seluruh isi buku ini untuk tujuan komersil tanpa izin tertulis dari Badan Pusat Statistik.

*Prohibited to announce, distribute, communicate, and/or copy part or all of this book for commercial purpose without permission from BPS-Statistics Indonesia.*

**TIM PENYUSUN/DRAFTING TEAM**  
**Kabupaten Pasuruan Dalam Angka 2023**

Pengarah/ <i>Director</i>	: Ir. Arif Joko Sutejo, MM
Penanggung Jawab/ <i>Person in Charge</i>	: Heru Kartiko
Penulis Naskah/ <i>Authors</i>	: Titah Maulidyah
Tata Letak/ <i>Layout Designer</i>	: Titah Maulidyah
Pengolah Data/ <i>Data Processing</i>	: Titah Maulidyah Mia Mahera Mehrani Achmad Fariyanto Penni Ristanti Wardani Supardi Tri Kurniawati Regina Devi Nindi A Addel Riva Salindeho Dewi Riska Setyaningrum
Gambar Kulit/ <i>Cover Design</i>	: Bella Sekar Yafie S
Infografis/ <i>Infographics</i>	: Bella Sekar Yafie S Titah Maulidyah
Penyunting/ <i>Editor</i>	: Heru Kartiko



## **KONTRIBUTOR DATA**

### *DATA CONTRIBUTOR*

1. Kementerian Agama Kabupaten Pasuruan
2. Badan Meteorologi Klimatologi dan Geofisika Tretes
3. Dinas Sumber Daya Air, Cipta Karya dan Tata Ruang Kabupaten Pasuruan
4. Dinas Pendidikan dan Kebudayaan Kabupaten Pasuruan
5. Dinas Kesehatan Kabupaten Pasuruan
6. Dinas Bina Marga dan Bina Konstruksi Kabupaten Pasuruan
7. Dinas Ketenagakerjaan Kabupaten Pasuruan
8. Dinas Kependudukan dan Pencatatan Sipil Kabupaten Pasuruan
9. Dinas Koperasi, Usaha Kecil dan Menengah Kabupaten Pasuruan
10. Dinas Penanaman Modal dan Pelayanan Terpadu Kabupaten Pasuruan
11. Dinas Perikanan Kabupaten Pasuruan
12. Dinas Pariwisata Kabupaten Pasuruan
13. Dinas Peternakan dan Kesehatan Hewan Kabupaten Pasuruan
14. Dinas Ketahanan Pangan dan Pertanian Kabupaten Pasuruan
15. Dinas Perindustrian dan Perdagangan Kabupaten Pasuruan
16. Badan Perencanaan Pembangunan, Penelitian dan Pengembangan Kabupaten Pasuruan
17. Badan Pengelola Keuangan dan Pendapatan Daerah Kabupaten Pasuruan
18. Badan Kepegawaian dan Pengembangan Sumber Daya Manusia Kabupaten Pasuruan
19. PT (Persero) PLN UP3 Pasuruan
20. Perusahaan Umum Daerah Air Minum Giri Nawa Tirta Kabupaten Pasuruan
21. Rumah Tahanan Negara Kabupaten Pasuruan
22. Kepolisian Resort Kota Pasuruan
23. Kepolisian Resort Kabupaten Pasuruan
24. Sekretariat DPRD Kabupaten Pasuruan
25. Perusahaan Umum Daerah Air Minum Kota Pasuruan
26. Dinas Sosial Kabupaten Pasuruan
27. Dinas Perumahan dan Kawasan Pemukiman Kab Pasuruan
28. Dinas Pemberdayaan Masyarakat dan Desa Kab Pasuruan





# PETA WILAYAH KABUPATEN PASURUAN MAP OF PASURUAN REGENCY





**KEPALA BPS KABUPATEN PASURUAN  
CHIEF STATISTICIAN OF PASURUAN REGENCY**



**Ir. Arif Joko Sutejo, MM**






## KATA PENGANTAR

Kabupaten Pasuruan Dalam Angka 2023 merupakan publikasi tahunan yang diterbitkan oleh BPS Kabupaten Pasuruan. Disadari bahwa publikasi ini belum sepenuhnya memenuhi harapan pihak pengguna data khususnya para perencana, namun diharapkan dapat membantu melengkapi penyusunan rencana pembangunan di Kabupaten Pasuruan.

Publikasi ini dapat terwujud berkat kerja sama dan bantuan dari berbagai pihak baik instansi pemerintah maupun swasta. Kepada semua pihak yang telah memberikan bantuan disampaikan penghargaan dan terima kasih yang sebesar-besarnya.

Walaupun publikasi ini telah disiapkan sebaik-baiknya, namun disadari masih ada kekurangan dan kesalahan yang terjadi. Untuk perbaikan publikasi ini, tanggapan dan saran yang bersifat konstruktif dari para pemakai sangat diharapkan.

Pasuruan, Februari 2023  
Kepala BPS  
Kabupaten Pasuruan



**Ir. Arif Joko Sutejo, MM**



## **PREFACE**

*Pasuruan Regency in Figures 2023 is an annual publication which published by BPS-Statistics of Pasuruan Regency. Honestly, this publication has not been perfect and nor filled the user's hope yet, especially for the planners, but hopefully it can help planners to complete the compilation of development planning in Pasuruan Regency.*

*This publication can be published because of stakeholder contribution; such as governmental institutions and private organizations. I would like to express my sincerest appreciation and gratitude to all institutions which have been involved in this publication,.*

*We realize that this publication is not perfect yet. So, comments and constructive suggestions for the improvement of the publication are always welcome.*

*Pasuruan , February 2023  
Chief Statistician of  
Pasuruan Regency*



**Ir. Arif Joko Sutejo, MM**

## DAFTAR ISI / CONTENTS

	Halaman <i>Page</i>
Kata Pengantar/ <i>Preface</i> .....	xi
Daftar Isi/ <i>Contents</i> .....	xiii
Daftar Tabel/ <i>List of Tables</i> .....	xv
Daftar Gambar/ <i>List of Figures</i> .....	xxxiii
Daftar Singkatan/ <i>List of Abbreviations</i> .....	xxxvii
Statistik Kunci/ <i>Key Statistics</i> .....	xxxviii
1. Geografi dan Iklim/ <i>Geography and Climate</i> .....	1
2. Pemerintahan/ <i>Government</i> .....	17
3. Penduduk dan Ketenagakerjaan/ <i>Population and Employment</i> .....	43
4. Sosial dan Kesejahteraan Rakyat/ <i>Social and Welfare</i> .....	67
5. Pertanian, Kehutanan, Peternakan, dan Perikanan/ <i>Agriculture, Forestry, Livestock, and Fishery</i> .....	205
6. Pertambangan dan Energi/ <i>Mining and Energy</i> .....	293
7. Pariwisata/ <i>Tourism</i> .....	309
8. Transportasi dan Komunikasi/ <i>Transportation and Communication</i> .....	321
9. Perbankan, Koperasi, dan Harga-harga/ <i>Banking, Cooperative, dan Prices</i> .....	339
10. Pengeluaran Penduduk/ <i>Population Expenditure</i> .....	357
11. Perdagangan/ <i>Trade</i> .....	369
12. Sistem Neraca Regional/ <i>System of Regional Accounts</i> .....	385
13. Perbandingan Antar Kabupaten/Kota/ <i>Regency/Municipal Comparison</i> .....	405





## DAFTAR TABEL/LIST OF TABLES

Halaman  
Page

<b>1.</b>	<b>GEOGRAFI DAN IKLIM/GEOGRAPHY AND CLIMATE</b>	
<b>1.1</b>	<b>KEADAAN GEOGRAFI</b>	
	<b>GEOGRAPHY CONDITION</b>	
1.1.1	Luas Daerah dan Jumlah Pulau Menurut Kecamatan di Kabupaten Pasuruan, 2022 <i>Total Area and Number of Islands by Subdistrict in Pasuruan Regency, 2022</i> .....	7
1.1.2	Tinggi Wilayah dan Jarak ke Ibukota Menurut Kecamatan di Kabupaten Pasuruan, 2022 <i>Altitude and Distance to the Capital by Subdistrict in Pasuruan Regency, 2022</i> .....	11
<b>1.2</b>	<b>KEADAAN IKLIM</b>	
	<b>CLIMATE CONDITION</b>	
1.2.1	Pengamatan Unsur Iklim Menurut Bulan di Stasiun Geofisika Kelas II-Tretes Pasuruan, 2022 <i>Observation of Climate Elements By Months at Geophysic Class II-Tretes Pasuruan Station, 2022</i> .....	13
<b>2.</b>	<b>PEMERINTAHAN/GOVERNMENT</b>	
<b>2.1</b>	<b>WILAYAH ADMINISTRATIF</b>	
	<b>ADMINISTRATIVE AREA</b>	
2.1.1	Jumlah Desa <sup>1</sup> /Kelurahan Menurut Kecamatan di Kabupaten Pasuruan, 2018–2022 <i>Number of Villages<sup>1</sup>/Kelurahan by Subdistrict in Pasuruan Regency, 2018–2022</i> .....	23
<b>2.2</b>	<b>DEWAN PERWAKILAN RAKYAT DAERAH</b>	
	<b>REGIONAL HOUSE OF REPRESENTATIVE</b>	
2.2.1	Jumlah Anggota Dewan Perwakilan Rakyat Daerah Menurut Partai Politik dan Jenis Kelamin di Kabupaten Pasuruan, 2022 <i>Number of The Regional House of Representative by Parliament Member and Sex in Pasuruan Regency, 2022</i> .....	25

2.2.2	Jumlah Anggota Dewan Perwakilan Rakyat Daerah Menurut Pendidikan Tertinggi dan Jenis Kelamin di Kabupaten Pasuruan, 2022 <i>Number of by Parliament Member by Educational Level and Sex in Pasuruan Regency, 2022</i> .....	26
2.2.3	Frekuensi Kegiatan DPRD Menurut Jenis Kegiatan, 2020-2022 <i>Activities Frequency of Parliament by Kinds of Activity, 2020-2022</i> .....	27
<b>2.3</b>	<b>SUMBER DAYA MANUSIA</b> <b>HUMAN RESOURCES</b>	
2.3.1	Jumlah Pegawai Negeri Sipil Menurut Jabatan dan Jenis Kelamin di Kabupaten Pasuruan, Desember 2021 dan Desember 2022 <i>Number of Civil Servants by Occupation and Sex in Pasuruan Regency, Desember 2021 and Desember 2022</i> .....	29
2.3.2	Jumlah Pegawai Negeri Sipil Menurut Tingkat Pendidikan dan Jenis Kelamin di Kabupaten Pasuruan, Desember 2021 dan Desember 2022 <i>Number of Civil Servants by Educational Level and Sex in Pasuruan Regency, Desember 2021 and Desember 2022</i> .....	31
2.3.3	Jumlah Pegawai Negeri Sipil Menurut Tingkat Kepangkatan dan Jenis Kelamin di Kabupaten Pasuruan, Desember 2021 dan Desember 2022 <i>Number of Civil Servants by Hierarchy and Sex in Pasuruan Regency, Desember 2021 and Desember 2022</i> .....	33
<b>2.4</b>	<b>KEUANGAN PEMERINTAH</b> <b>GOVERNMENT FINANCE</b>	
2.4.1	Jumlah Pendapatan Pemerintah Kabupaten Pasuruan Menurut Jenis Pendapatan (ribu rupiah), 2018-2021 <i>Actual Pasuruan Regency Government Revenues by Kind of Revenues (thousand rupiahs), 2018-2021</i> .....	37
2.4.2	Realisasi Belanja Pemerintah Kabupaten Pasuruan Menurut Jenis Belanja (ribu rupiah), 2018-2021 <i>Actual Pasuruan Regency Government Expenditure by Kind of Expenditure (thousand rupiahs), 2018-2021</i> .....	41
<b>3.</b>	<b>PENDUDUK DAN KETENAGAKERJAAN/</b> <b>POPULATION AND EMPLOYMENT</b>	

**3.1 PENDUDUK**

**POPULATION**

3.1.1 Penduduk, Laju Pertumbuhan Penduduk, Distribusi Persentase Penduduk, Kepadatan Penduduk, Rasio Jenis Kelamin Penduduk Menurut Kecamatan di Kabupaten Pasuruan, 2022  
*Population, Population Growth Rate, Percentage Distribution of Population, Population Density, and Population Sex Ratio by Subdistrict in Pasuruan Regency, 2022* ..... 51

3.1.2 Jumlah Penduduk Menurut Kelompok Umur dan Jenis Kelamin di Kabupaten Pasuruan, 2022  
*Population by Age Groups and Gender in Pasuruan Regency, 2022*..... 57

**3.2 KETENAGAKERJAAN**

**EMPLOYMENT**

3.2.1 Jumlah Penduduk Berumur 15 Tahun Keatas Menurut Jenis Kegiatan Selama Seminggu yang Lalu dan Jenis Kelamin di Kabupaten Pasuruan, 2022  
*Population Aged 15 Years and Over by Type of Activity During The Previous Week and Gender in Pasuruan Regency/Municipality, 2022*.... 58

3.2.2 Penduduk Berumur 15 Tahun ke Atas Menurut Pendidikan Tertinggi yang Ditamatkan dan Jenis Kegiatan Selama Seminggu yang Lalu di Kabupaten Pasuruan, 2022  
*Population 15 Years of Age and Over by Educational Attainment and Type of Activity During the Previous Week in Pasuruan Regency/ Municipality, 2022*..... 59

3.2.3 Penduduk Berumur 15 Tahun Ke Atas yang Bekerja Selama Seminggu yang Lalu Menurut Status Pekerjaan Utama dan Jenis Kelamin di Kabupaten Pasuruan, 2022  
*Population 15 Years of Age and Over who Worked During The Previous Week by Main Employment Status and Sex in Pasuruan Regency/Municipality, 2022* ..... 61

3.2.4 Jumlah Pencari Kerja, Penempatan Kerja dan permintaan menurut Jenis Kelamin di Kabupaten Pasuruan, 2021- 2022  
*Number of Job Applicants, Placements, and Request by Sex in Pasuruan Regency, 2021-2022*..... 62

3.2.5	Banyaknya Penempatan Lowongan Kerja menurut Jenis Kelamin di Kabupaten Pasuruan, 2022 <i>Number of Placement Workers by Sex in Pasuruan Regency, 2022.....</i>	63
3.2.6	Jumlah Tenaga Kerja Yang Dikirim Ke Luar Negeri Menurut Jenis Kelamin dan Kecamatan di kabupaten Pasuruan, 2021-2022 <i>Number of Shipping Workers to Foreign Country by Sex in Pasuruan Regency, 2021-2022.....</i>	64
3.2.7	Pemegang Ijin Bekerja Bagi Warga Negara Asing Menurut Kewarganegaraan di Kabupaten Pasuruan, 2020-2022 <i>Foreigners Having Job Permits by Nationality in Pasuruan Regency, 2020-2022 .....</i>	66
<b>4.</b>	<b>SOSIAL DAN KESEJAHTERAAN RAKYAT/SOCIAL AND WELFARE</b>	
<b>4.1</b>	<b>PENDIDIKAN</b>	
	<b>EDUCATION</b>	
4.1.1	Jumlah Sekolah, Guru, dan Murid Taman Kanak-Kanak (TK) di Bawah Kementerian Pendidikan dan Kebudayaan Menurut Kecamatan di Kabupaten Pasuruan, 2021/2022 dan 2022/2023 <i>Number of Schools, Teachers, and Pupils in Kindergarten Under The Ministry of Education and Culture by Subdistrict in Pasuruan Regency, 2021/2022 and 2022/2023.....</i>	77
4.1.2	Jumlah Sekolah, Guru, dan Murid Raudatul Athfal (RA) di Bawah Kementerian Agama Menurut Kecamatan di Kabupaten Pasuruan, 2021/2022 dan 2022/2023 <i>Number of Schools, Teachers, and Pupils in Raudatul Athfal (RA) Under The Ministry of Religious Affairs by Subdistrict in Pasuruan Regency, 2021/2022 and 2022/2023 .....</i>	83
4.1.3	Jumlah Sekolah, Guru, dan Murid Sekolah Dasar (SD) di Bawah Kementerian Pendidikan dan Kebudayaan Menurut Kecamatan di Kabupaten Pasuruan, 2021/2022 dan 2022/2023 <i>Number of Schools, Teachers, and Pupils in Primary Schools Under The Ministry of Education and Culture by Subdistrict in Pasuruan Regency, 2021/2022 and 2022/2023.....</i>	85
4.1.4	Jumlah Sekolah, Guru, dan Murid Madrasah Ibtidaiyah (MI) di Bawah Kementerian Agama Menurut Kecamatan Menurut Kecamatan di Kabupaten Pasuruan, 2021/2022 dan 2022/2023	

	<i>Number of Schools, Teachers, and Pupils in Madrasah Ibtidaiyah (MI) Under The Ministry of Religious Affairs by Subdistrict in Pasuruan Regency, 2021/2022 and 2022/2023</i> .....	91
4.1.5	Jumlah Sekolah, Guru, dan Murid Sekolah Menengah Pertama (SMP) di Bawah Kementerian Pendidikan dan Kebudayaan Menurut Kecamatan di Kabupaten Pasuruan, 2021/2022 dan 2022/2023 <i>Number of Schools, Teachers, and Pupils in Junior High Schools Under The Ministry of Education and Culture by Subdistrict in Pasuruan Regency, 2021/2022 and 2022/2023</i> .....	97
4.1.6	Jumlah Sekolah, Guru, dan Murid Madrasah Tsanawiyah (MTs) di Bawah Kementerian Agama Menurut Kecamatan di Kabupaten Pasuruan, 2021/2022 dan 2022/2023 <i>Number of Schools, Teachers, and Pupils in Madrasah Tsanawiyah (MTs) Under The Ministry of Religious Affairs by Subdistrict in Pasuruan Regency, 2021/2022 and 2022/2023</i> .....	103
4.1.7	Jumlah Sekolah, Guru, dan Murid Sekolah Menengah Atas (SMA) di Bawah Kementerian Pendidikan dan Kebudayaan Menurut Kecamatan di Kabupaten Pasuruan, 2021/2022 dan 2022/2023 <i>Number of Schools, Teachers, and Pupils in Senior High Schools Under The Ministry of Education and Culture by Subdistrict in Pasuruan Regency, 2021/2022 and 2022/2023</i> .....	109
4.1.8	Jumlah Sekolah, Guru, dan Murid Sekolah Menengah Kejuruan (SMK) di Bawah Kementerian Pendidikan dan Kebudayaan Menurut Kecamatan di Kabupaten Pasuruan, 2021/2022 dan 2022/2023 <i>Number of Schools, Teachers, and Pupils in Vocational High Schools Under The Ministry of Education and Culture by Subdistrict in Pasuruan Regency, 2021/2022 and 2022/2023</i> .....	115
4.1.9	Jumlah Sekolah, Guru, dan Murid Madrasah Aliyah (MA) di Bawah Kementerian Agama Menurut Kecamatan di Kabupaten Pasuruan, 2021/2022 dan 2022/2023 <i>Number of Schools, Teachers, and Pupils in Madrasah Aliyah (MA) Under the Ministry of Religious Affairs by Subdistrict in Pasuruan Regency, 2021/2022 and 2022/2023</i> .....	121
4.1.10	Jumlah Desa <sup>1</sup> /Kelurahan yang Memiliki Fasilitas Sekolah Menurut Kecamatan dan Tingkat Pendidikan di Kabupaten Pasuruan, 2019– 2021 <i>Number of Villages<sup>1</sup> Having Educational Facilities by Subdistrict and</i>	

	Halaman Page
	127
4.1.11	137
4.1.12	138
<b>4.2 KESEHATAN</b>	
<b>HEALTH</b>	
4.2.1	139
4.2.2	151
4.2.3	157
4.2.4	165
<b>4.3 AGAMA DAN SOSIAL LAINNYA</b>	
<b>RELIGION AND OTHER SOCIAL AFFAIRS</b>	
4.3.1	169

4.3.2	Jumlah Tempat Peribadatan Menurut Kecamatan di Kabupaten Pasuruan, 2022 <i>Number of Places of Worship by Subdistrict and Religion in Pasuruan Regency, 2022</i> .....	171
4.3.3	Jumlah Desa <sup>1</sup> /Kelurahan yang Mengalami Bencana Alam <sup>2</sup> Menurut Kecamatan di Kabupaten Pasuruan, 2019– 2021 <i>Number of Villages<sup>1</sup> that Had Natural Disaster<sup>2</sup> by Subdistrict in Pasuruan Regency, 2019– 2021</i> .....	173
4.3.4	Jumlah Nikah, Talak, Cerai, dan Rujuk Menurut Kecamatan di Kabupaten Pasuruan, 2022 <i>Number of Marriages, Separates, Divorces, and Reconciliations by Subdistrict and Religion in Pasuruan Regency, 2019</i> .....	179
4.3.5	Jamaah Haji Kabupaten Pasuruan yang Diberangkatkan dari Embarkasi Juanda, 2022 <i>Haji Pilgrims of Pasuruan Regency Embarked from Juanda Embarcations, 2022</i> .....	181
<b>4.4</b>	<b>KEMISKINAN</b> <b>POVERTY</b>	
4.4.1	Garis Kemiskinan, Jumlah, dan Persentase Penduduk Miskin di Kabupaten Pasuruan, 2015–2022 <i>Poverty Line, Number, and Percentage of Poor People in Pasuruan Regency, 2015–2022</i> .....	183
4.4.2	Indeks Kedalaman Kemiskinan dan Indeks Keparahan Kemiskinan di Kabupaten Pasuruan, 2015–2022 <i>Poverty Gap Index and Poverty Severity Index in Pasuruan Regency, 2015–2022</i> .....	184
4.4.3	Penyaluran Bantuan Sosial Menurut Jenisnya di Kabupaten Pasuruan, 2022 <i>Distribution of Social Assistance by Type in Pasuruan Regency, 2022</i> ....	185
4.4.4	Realisasi Rumah Layak Huni Menurut Kecamatan di Kabupaten Pasuruan, 2022 <i>Realization of Livable Houses by District in Pasuruan Regency, 2022</i> ....	186
<b>4.5</b>	<b>KRIMINALITAS</b> <b>CRIMINALITY</b>	

4.5.1	Jumlah Kejahatan Menurut Tindak Pidana di Kabupaten Pasuruan, 2021-2022 <i>Number of Criminal Activity by Type of Crimes Committed in Pasuruan Regency, 2021–2022</i> .....	188
4.5.2	Jumlah Kejahatan Yang Dilaporkan dan Diselesaikan Menurut Jenis Tindak Pidana di Kabupaten Pasuruan, 2022 <i>Number of Reported and Solved Criminal Activity by Type of Crimes Committed in Pasuruan Regency, 2022</i> .....	189
4.5.3	Jumlah Kecelakaan Lalu Lintas Menurut Kondisi Korban Tiap Bulan di Kabupaten Pasuruan, 2022 <i>Monthly Number of Traffic Accidents by Its Victims in Pasuruan Regency, 2022</i> .....	192
4.5.4	Jumlah Kecelakaan Lalu Lintas Menurut Kondisi Korban Per Kecamatan di Kabupaten Pasuruan, 2022 <i>Number of Traffic Accidents by Its Victims and Districts in Pasuruan Regency, 2022</i> .....	193
4.5.5	Jumlah Kecelakaan Lalu Lintas Menurut Profesi Pelaku Per Bulan di Kabupaten Pasuruan, 2020 <i>Monthly Number of Traffic Accidents by Executor Status in Pasuruan Regency, 2020</i> .....	195
4.5.6	Jumlah Pelanggaran Lalu Lintas, Kecelakaan Lintas dan Surat Ijin Mengemudi Kendaraan Bermotor di Kabupaten Pasuruan, 2021-2022 <i>Number of Traffic Offences and Traffic Accidents in Pasuruan Regency, 2021-2022</i> .....	197
4.5.7	Jumlah Tambahan Narapidana Berdasarkan Putusan Pengadilan Menurut Jenisnyadi Kabupaten Pasuruan, 2022 <i>Additional Amount of Convict Pursuant to Justice Decision by Types in Pasuruan Regency, 2022</i> .....	198
4.5.8	Jumlah Tambahan Narapidana Berdasarkan Putusan Pengadilan Menurut Bulan di Kabupaten Pasuruan, 2019-2022 .....	199
4.5.9	Jumlah Narapidana Berdasarkan Putusan Pengadilan Menurut Status dan Jenis Kelamin di Kabupaten Pasuruan, 2022 <i>Additional Amount of Convict Pursuant to Justice Decision by Sex and Status Group in Pasuruan Regency, 2022</i> .....	200



4.5.10	Jumlah Tahanan Berdasarkan Putusan Pengadilan Menurut Jenis Tindak Pidana di Kabupaten Pasuruan, 2022 ..... <i>Amount of Detainees to Justice Decision by Sex and Kind of Crime in Pasuruan Regency, 2022.....</i>	201
4.5.11	Jumlah Tambahan Narapidana Berdasarkan Putusan Pengadilan Menurut Lamanya Dipenjara dan Kelompok Umur di Kabupaten Pasuruan, 2022 <i>Additional Amount of Convict Pursuant to Justice Decision by Sex and Prison Times in Pasuruan Regency, 2022 .....</i>	203
<b>5.</b>	<b>PERTANIAN, KEHUTANAN, PETERNAKAN, DAN PERIKANAN/ AGRICULTURE, FORESTRY, LIVESTOCK, AND FISHERY</b>	
<b>5.1</b>	<b>HORTIKULTURA HORTICULTURE</b>	
5.1.1	Luas Panen Tanaman Sayuran Menurut Kecamatan dan Jenis Tanaman di Kabupaten Pasuruan (ha), 2021 dan 2022 <i>Harvested Area of Vegetables by Subdistrict and Kind of Plant in Pasuruan Regency (ha), 2021 and 2022 .....</i>	213
5.1.2	Produksi Tanaman Sayuran Menurut Kecamatan dan Jenis Tanaman di Kabupaten Pasuruan (kuintal), 2021 dan 2022 <i>Production of Vegetables by Subdistrict and Kind of Plant in Pasuruan Regency (quintal), 2021 dan 2022.....</i>	221
5.1.3	Luas Panen Tanaman Sayuran dan Buah–Buahan Semusim Menurut Jenis Tanaman di Kabupaten Pasuruan (ha), 2019–2022 <i>Harvested Area of Seasonal Vegetables and Fruits by Kind of Plant in Pasuruan Regency (ha), 2019–2022 .....</i>	229
5.1.4	Produksi Tanaman Sayuran dan Buah–Buahan Semusim Menurut Jenis Tanaman di Kabupaten Pasuruan (kuintal), 2019–2022 <i>Production of Seasonal Vegetables and Fruits by Kind of Plant in Pasuruan Regency (quintal), 2019–2022 .....</i>	231
5.1.5	Luas Panen Tanaman Biofarmaka Menurut Kecamatan dan Jenis Tanaman di Kabupaten Pasuruan (m <sup>2</sup> ), 2021 dan 2022 <i>Harvested Area of Medicinal Plants by Subdistrict and Kind of Plant in Pasuruan Regency (m<sup>2</sup>), 2021 and 2022.....</i>	233
5.1.6	Produksi Tanaman Biofarmaka Menurut Kecamatan dan Jenis Tanaman di Kabupaten Pasuruan (kg), 2021 and 2022	

	<i>Production of Medicinal Plants by Subdistrict and Kind of Plant in Pasuruan Regency (kg), 2021 and 2022.....</i>	237
5.1.7	Luas Panen Tanaman Biofarmaka Menurut Jenis Tanaman di Kabupaten Pasuruan (m <sup>2</sup> ), 2019–2022 <i>Harvested Area of Medicinal Plants by Kind of Plant in Pasuruan Regency (m<sup>2</sup>), 2019–2022.....</i>	241
5.1.8	Produksi Tanaman Biofarmaka Menurut Jenis Tanaman di Kabupaten Pasuruan (kg), 2019–2022 <i>Production of Medicinal Plants by Kind of Plant in Pasuruan Regency (kg), 2019–2022 .....</i>	242
5.1.9	Luas Panen Tanaman Hias Menurut Kecamatan dan Jenis Tanaman di Kabupaten Pasuruan (m <sup>2</sup> ), 2020 and 2021 <i>Harvested Area of Ornamental Plants by Subdistrict and Kind of Plant in Pasuruan Regency (m<sup>2</sup>), 2020 and 2021.....</i>	243
5.1.10	Produksi Tanaman Hias Menurut Kecamatan dan Jenis Tanaman di Kabupaten Pasuruan (tangkai), 2020 and 2021 <i>Production of Ornamental Plants by Subdistrict and Kind of Plant in Pasuruan Regency (stalks), 2020 and 2021 .....</i>	247
5.1.11	Luas Panen Tanaman Hias Menurut Jenis Tanaman di Kabupaten Pasuruan (m <sup>2</sup> ), 2019–2022 <i>Harvested Area of Ornamental Plants by Kind of Plant in Pasuruan Regency (m<sup>2</sup>), 2019–2022.....</i>	251
5.1.12	Produksi Tanaman Hias Menurut Jenis Tanaman di Kabupaten Pasuruan (tangkai), 2019–2022 <i>Production of Ornamental Plants by Kind of Plant in Pasuruan Regency (stalks), 2019–2022 .....</i>	253
5.1.13	Produksi Buah-buahan Menurut Kecamatan dan Jenis Tanaman di Kabupaten Pasuruan (kuintal), 2021 and 2022 <i>Production of Fruits by Subdistrict and Kind of Plant in Pasuruan Regency (quintal), 2021 and 2022.....</i>	255
5.1.14	Produksi Buah–Buahan dan Sayuran Tahunan Menurut Jenis Tanaman di Kabupaten Pasuruan (kuintal), 2017–2021 <i>Production of Annual Fruits and Vegetables by Kind of Plant in Pasuruan Regency (quintal), 2017–2021 .....</i>	261

**5.2 PERKEBUNAN**  
**ESTATE CROPS**

5.2.1	Luas Areal Tanaman Perkebunan Menurut Kecamatan dan Jenis Tanaman di Kabupaten Pasuruan (ha), 2021 dan 2022 <i>Planted Area of Estate Crops by Subdistrict and Type of Crops in Pasuruan Regency (ha), 2021 dan 2022</i> .....	263
5.2.2	Produksi Perkebunan Menurut Kecamatan dan Jenis Tanaman di Kabupaten Pasuruan (ton), 2021 dan 2022 <i>Production of Estate Crops by Subdistrict and Type of Crops in Pasuruan Regency (ton), 2021 and 2022</i> .....	269
5.2.3	Luas Areal Tanaman Perkebunan Rakyat Menurut Jenis Tanaman di Kabupaten Pasuruan (Ha), 2018–2022 <i>Harvested Area of Ornamental Plants by Kind of Plant in Pasuruan Regency (Ha), 2018–2022</i> .....	275
5.2.4	Produksi Perkebunan Rakyat Menurut Jenis Tanaman di Kabupaten Pasuruan (ton), 2018–2022 <i>Production of Annual Fruits and Vegetables by Kind of Plant in Pasuruan Regency (ton), 2018–2022</i> .....	276

**5.3 PERIKANAN**  
**FISHERY**

5.3.1	Nelayan dan Petani Ikan Menurut Sub Sektor Perikanan Menurut Kecamatan di Kabupaten Pasuruan, 2022 <i>Fisherman and Fishpond Farmer by Fishery Sub Sector and Subdistrict in Pasuruan Regency, 2022</i> .....	
5.3.2	Perahu/ Kapal Penangkap Ikan Menurut Jenis Perahu dan Kecamatan di Kabupaten Pasuruan, 2022 <i>Number of Fishing Boats/ Ships by its Types and Subdistricts in Pasuruan Regency, 2022</i>	
5.3.3	Luas Area Pemeliharaan Ikan Darat Menurut Kecamatan di Kabupaten Pasuruan (Ha), 2022 .....	
	<i>Area of Inland Fishery by Subdistricts in Pasuruan Regency (Ha), 2022</i>	
5.3.4	Produksi Ikan Menurut Sub Sektor Perikanan Per Kecamatan (Ton) di Kabupaten Pasuruan, 2022 <i>Fish Production by Fishery Sub Sector by Subdistrict (Ton) in Pasuruan Regency, 2022</i> .....	

5.3.5	Nilai Produksi Ikan Menurut Sub Sektor Perikanan Per Kecamatan (000 Rupiah) di Kabupaten Pasuruan, 2022 Fish Production by Fishery Sub Sector by Subdistrict (000 Rupiah) in Pasuruan Regency, 2022 .....	
<b>6.</b>	<b>PERTAMBANGAN DAN ENERGI/MINING AND ENERGY</b>	
6.1	Jumlah Pelanggan Listrik Menurut Kecamatan di Kabupaten Pasuruan, 2019–2021 <i>Number of Electricity Customers by Subdistrict in Pasuruan Regency, 2019–2021</i> .....	299
6.2	Jumlah Pelanggan dan Daya Terpasang Menurut Golongan Tarif di Kabupaten Pasuruan, 2019 dan 2021 <i>Number of Customers and Installed Electricity Power by Group Rates in Pasuruan Regency, 2019 and 2021</i> .....	301
6.3	Jumlah Produksi Listrik dan Listrik Terjual di Kabupaten Pasuruan, 2020-2021 <i>Number of Electricity Production and Electricity Sold in Pasuruan Regency, 2020-2021</i> .....	303
6.4	Banyaknya Air Minum yang Disalurkan Menurut Jenis Pelanggan di Kabupaten Pasuruan, 2019-2022 <i>Total of Clean Water Distributed by Customer Classification in Pasuruan Regency, 2019-2022</i> .....	304
6.5	Jumlah Pelanggan Menurut Jenis Pelanggan di Kabupaten Pasuruan, 2019-2022 <i>Number of Customers by Customer Classification in Pasuruan Regency, 2019-2022</i> .....	305
6.6	Banyaknya Nilai Produksi yang Dihasilkan Menurut Jenis Pelanggan di Kabupaten Pasuruan (000 Rp), 2019-2022 <i>Total of Production Value by Customer Classification in Pasuruan Regency (000 Rp), 2019-2022</i> .....	306
6.7	Perkembangan Produksi Air Minum di PDAM Kabupaten Pasuruan (m <sup>3</sup> ), 2015-2022 <i>Production Growth of Mineral Water in Pasuruan Regency (m<sup>3</sup>), 2015-2022</i> .....	307
6.8	Besaran Tarif Air Minum Menurut Jenis Pelanggan per Bulan di Kabupaten Pasuruan (Rp/m <sup>3</sup> ), 2022	

	<i>Drinking Water Tariff by Customer Classification per Month in Pasuruan Regency (Rp/m<sup>3</sup>), 2022 .....</i>	308
<b>7.</b>	<b>PARIWISATA/TOURISM</b>	
7.1	Jumlah Rumah Makan/Restoran Menurut Kecamatan di Kabupaten Pasuruan, 2019–2022 <i>Number of Restaurants by Subdistrict in Pasuruan Regency, 2019–2022 .....</i>	317
7.2	Jumlah Hotel Bintang dan Non Bintang Menurut Kecamatan di Kabupaten Pasuruan, 2020–2022 <i>Number Classified and Non-Classified Hotels by Subdistrict in Pasuruan Regency, 2020–2022 .....</i>	319
<b>8.</b>	<b>TRANSPORTASI DAN KOMUNIKASI/ TRANSPORTATION AND COMMUNICATION</b>	
<b>8.1</b>	<b>TRANSPORTASI TRANSPORTATION</b>	
8.1.1	Panjang Jalan1 Menurut Tingkat Kewenangan Pemerintahan di Kabupaten Pasuruan (km), 2019–2022 <i>Length of Roads1 by Level of Government Authority in Pasuruan Regency (km), 2019–2022 .....</i>	327
8.1.2	Panjang Jalan Menurut Jenis Permukaan Jalan di Kabupaten Pasuruan (km), 2019–2022 <i>Length of Roads by Type of Road Surface in Pasuruan Regency (km), 2019–2022 .....</i>	328
8.1.3	Panjang Jalan Menurut Kondisi Jalan di Kabupaten Pasuruan (km), 2019–2022 <i>Length of Roads by Condition of Roads in Pasuruan Regency (km), 2019–2022 .....</i>	329
8.1.4	Surat Ijin Mengemudi Yang Dikeluarkan Polisi Resort per Bulan Menurut Jenisnya, 2020 <i>Monthly Driving Licences From Resort Police By Type of Licenses, 2020</i>	330
8.1.5	Jumlah Permohonan Pengajuan Surat Tanda Nomor Kendaraan per Bulan, 2020-2021 <i>Number of Filling Application for Certificate of Number Vehicles per Month, 2020-20201 .....</i>	332

8.1.6	Jumlah Kendaraan bermotor menurut Kecamatan dan jenis kendaraan , 2019-2020 <i>Number of Vehicles by Type and Districts in Pasuruan Regency, 2019-2020</i> .....	333
<b>8.2</b>	<b>KOMUNIKASI</b> <b>COMMUNICATION</b>	
8.2.1	Jumlah Kantor Pos Pembantu Menurut Kecamatan di Kabupaten Pasuruan, 2017-2021 <i>Number of Post Offices Subsidiaries by Subdistrict in Pasuruan Regency, 2017-2021</i> .....	337
<b>9.</b>	<b>PERBANKAN, KOPERASI, DAN HARGA-HARGA/</b> <b>BANKING, COOPERATIVE, AND PRICES</b>	
<b>9.1</b>	<b>KOPERASI</b> <b>COOPERATIVE</b>	
9.1.1	Jumlah Koperasi Aktif Menurut Kecamatan di Kabupaten Pasuruan, 2019-2022 <i>Number of Active Cooperative by Subdistrict in Pasuruan Regency, 2019-2022</i> .....	345
9.1.2	Jumlah Koperasi Menurut Jenis Koperasi dan Kecamatan di Kabupaten Pasuruan, 2022 <i>Number of Cooperative by Kind of Cooperative and Subdistrict in Pasuruan Regency, 2022</i> .....	347
<b>9.2</b>	<b>HARGA-HARGA</b> <b>PRICES</b>	
9.2.1	Rata-rata Harga per 100 Kg Kacang Tanah, Kacang Kedelai Putih, dan Kacang Hijau Menurut Bulan di Kabupaten Pasuruan (Rp), 2022 <i>Price Average of 100 Kg Peanuts, White Soy Beans, and Green Beans by Month in Pasuruan Regency (Rp), 2022</i> .....	349
9.2.2	Rata-rata Harga per 100 Kg Labu Siam, Wortel, dan Kangkung Menurut Bulan di Kabupaten Pasuruan (Rp), 2022 <i>Price Average of 100 Kg Chayote, Carrot, and Creeping Water Plant by Month in Pasuruan Regency (Rp), 2022</i> .....	350
9.2.3	Rata-rata Harga per 100 Kg Bayam, Ketimun, dan Kacang Panjang Menurut Bulan di Kabupaten Pasuruan (Rp), 2022	

	Halaman Page
	<i>Price Average of 100 Kg Spinach, Cucumber, and Long Beans by Month in Pasuruan Regency (Rp), 2022.....</i> 351
9.2.4	Rata-rata Harga per 100 Kg Cabe Rawit, Buncis, dan Tomat Sayur Menurut Bulan di Kabupaten Pasuruan (Rp), 2022 <i>Price Average of 100 Kg Small Chili Pepper, Beans, and Tomatoes by Month in Pasuruan Regency (Rp), 2022.....</i> 352
9.2.5	Rata-rata Harga per 100 Kg Buah-buahan Menurut Bulan di Kabupaten Pasuruan (Rp), 2022 <i>Price Average of 100 Kg Fruits by Month in Pasuruan Regency (Rp), 2022.....</i> 353
9.2.6	Rata-rata Harga per 100 Kg Jagung Pipilan, Ketela Pohon dan Ketela Rambat Menurut Bulan di Kabupaten Pasuruan (Rp), 2022 <i>Price Average of 100 Kg Corn, Cassava and Sweet Potatoes by Month in Pasuruan Regency (Rp), 2022.....</i> 354
9.2.7	Rata-rata Harga Bibit, Pupuk, dan Pestisida Menurut Bulan di Kabupaten Pasuruan (Rp/kg), 2022 <i>Price Average of Seed, Fertilizer, and Pesticide by Month in Pasuruan Regency (Rp/kg), 2022.....</i> 355
9.2.8	Rata-rata Upah Mencangkul, Menanam, Menyiangi, Memanen, dan Membajak Menurut Bulan di Kabupaten Pasuruan (Rp/org/½ hari), 2022 <i>Price Average of Hoing, Planting, Weeding, Harvesting, and Plowing by Month in Pasuruan Regency (Rp/org/half day), 2022.....</i> 356
<b>10.</b>	<b>PENGELUARAN PENDUDUK/POPULATION EXPENDITURE</b>
10.1	Rata-rata Pengeluaran per Kapita Sebulan Menurut Kelompok Komoditas (rupiah) di Kabupaten Pasuruan, 2021 dan 2022 <i>Monthly Average Expenditure per Capita by Commodity Group (rupiahs) in Pasuruan Regency, 2021 and 2022.....</i> 363
10.2	Persentase Pengeluaran per Kapita Sebulan Menurut Kelompok Komoditas di Kabupaten Pasuruan, 2021 dan 2022 <i>Percentage of Monthly Expenditure per Capita by Commodity Group in Pasuruan Regency, 2021 and 2022.....</i> 365
10.3	Rata-rata Pengeluaran Penduduk Menurut Tingkat Kesejahteraan Per Kapita Sebulan di Kabupaten Pasuruan, 2021 dan 2022

	<i>Average of Population by Per Capita Spending Group a Month in Pasuruan Regency, 2021 and 2022</i> .....	367
<b>11.</b>	<b>PERDAGANGAN/TRADE</b>	
11.1	Jumlah Industri Kecil, Menengah, dan Besar Menurut Kecamatan di Kabupaten Pasuruan, 2022 <i>Number of Small, Medium, and Large Industries by Subdistrict in Pasuruan Regency, 2022</i> .....	375
11.2	Banyaknya Proyek PMDN Yang Disetujui Menurut Lokasi Proyek (dalam bentuk finansial), 2021-2022 <i>Approved Domestic Investment Projects by Project Location (in financial term), 2020-2022</i> .....	377
11.3	Banyaknya Proyek PMDN Yang Disetujui Menurut Sektor (dalam bentuk finansial), 2021-2022 <i>Approved Domestic Investment Projects by Sector (in financial term), 2021-2022</i> .....	379
11.4	Banyaknya Proyek PMA yang Disetujui Menurut Lokasi Proyek (dalam bentuk finansial), 2021-2022 <i>Approved Foreign Investment Projects by Project Location (in financial term), 2021-2022</i> .....	380
11.5	Jumlah Badan Usaha Milik Desa (BUMDes) Menurut Kecamatan di Kabupaten Pasuruan, 2022 <i>Number of Village Own Enterprises by Subdistrict in Pasuruan Regency, 2022</i> .....	382
<b>12.</b>	<b>SISTEM NERACA REGIONAL/SYSTEM OF REGIONAL ACCOUNTS</b>	
<b>12</b>	<b>PRODUK DOMESTIK REGIONAL BRUTO</b>	
	<b>GROSS REGIONAL DOMESTIC PRODUCT</b>	
12.1	Produk Domestik Regional Bruto Atas Dasar Harga Berlaku Menurut Lapangan Usaha di Kabupaten Pasuruan (miliar rupiah), 2018–2022 <i>Gross Regional Domestic Product at Current Market Prices by Industry in Pasuruan Regency (billion rupiahs), 2018–2022</i> .....	395
12.2	Produk Domestik Regional Bruto Atas Dasar Harga Konstan 2010 Menurut Lapangan Usaha di Kabupaten Pasuruan (miliar rupiah), 2018–2022	



	<i>Gross Regional Domestic Product at 2010 Constant Market Prices by Industry in Pasuruan Regency (billion rupiahs), 2018–2022 .....</i>	397
12.3	Distribusi Persentase Produk Domestik Regional Bruto Atas Dasar Harga Berlaku Menurut Lapangan Usaha di Kabupaten Pasuruan, 2018–2022 <i>Percentage Distribution of Gross Regional Domestic Product at Current Market Prices by Industry in Pasuruan Regency, 2018–2022 .....</i>	399
12.4	Laju Pertumbuhan Produk Domestik Regional Bruto Atas Dasar Harga Konstan 2010 Menurut Lapangan Usaha di Kabupaten Pasuruan (persen), 2018–2022 <i>Growth Rate of Gross Regional Domestic Product at 2010 Constant Market Prices by Industry in Pasuruan Regency (percent), 2018–2022...</i>	401
12.5	Produk Domestik Regional Bruto Atas Dasar Harga Berlaku Menurut Jenis Pengeluaran di Kabupaten Pasuruan (miliar rupiah), 2018–2022 <i>Gross Regional Domestic Product at Current Market Prices by Type of Expenditure in Pasuruan Regency (billion rupiahs), 2018–2022 .....</i>	403
12.6	Produk Domestik Regional Bruto Atas Dasar Harga Konstan 2010 Menurut Jenis Pengeluaran di Kabupaten Pasuruan (miliar rupiah), 2018–2022 <i>Gross Regional Domestic Product at 2010 Constant Market Prices by Type of Expenditure in Pasuruan Regency (billion rupiahs), 2018–2022</i>	404
<b>13.</b>	<b>PERBANDINGAN ANTAR KABUPATEN/ KOTA/ REGENCY/MUNICIPAL COMPARISON</b>	
13.1	Jumlah Penduduk Menurut Kabupaten/ Kota di Provinsi Jawa Timur (ribu), 2018–2022 <i>Population by Regency/Municipality in East Java Province (thousand), 2018–2022.....</i>	411
13.2	Laju Pertumbuhan Produk Domestik Regional Bruto Atas Dasar Harga Konstan 2010 Menurut Kabupaten/ Kota di Provinsi Jawa Timur (persen), 2018–2022 <i>Rate of Growth of Gross Regional Domestic Products at Constant 2010 Prices by Regency/Municipality in East Java Province (percent), 2018–2022 .....</i>	413

13.3	Jumlah Penduduk Miskin Menurut Kabupaten/ Kota di Provinsi Jawa Timur (ribu), 2018–2022 <i>Number of Poor Population by Regency/Municipality in East Java Province (thousand), 2018–2022</i> .....	415
13.4	Indeks Pembangunan Manusia Menurut Kabupaten/ Kota di Provinsi Jawa Timur, 2018–2022 <i>Human Development Index by Regency/Municipality in East Java Province, 2018–2022</i> .....	417
13.5	Luas Panen (Ha), Produksi Gabah Kering Giling (GKG), Produksi dan Konsumsi Beras Menurut Kabupaten/Kota di Provinsi Jawa Timur (Ton), 2022 <i>Gross Regional Domestic Product at Constant Price by Regency / City in East Java Province, 2022</i> .....	419

## DAFTAR GAMBAR/LIST OF FIGURES

		Halaman Page
1	Luas Daerah menurut Kecamatan di Kabupaten Pasuruan (%), 2022 <i>Area of Subdistrict in Pasuruan Regency (%), 2022</i> .....	5
2	Jumlah Pegawai Negeri Sipil Menurut Tingkat Pendidikan dan Jenis Kelamin di Kabupaten Pasuruan, 2021 <i>Number of Civil Servants by Educational Level and Sex in Pasuruan Regency, 2021</i> .....	21
3	Persentase Penduduk Menurut Kecamatan di Kabupaten Pasuruan (%), 2022 <i>Percentage Distribution of Population in Pasuruan Regency (%), 2022.</i>	49
4	Angka Partisipasi Murni (APM) Menurut Jenjang Pendidikan di Kabupaten Pasuruan (%), 2022 <i>Net Participation Rates by Educational Level in Pasuruan Regency (%), 2022</i> .....	75
5	Produksi Tanaman Perkebunan di Kabupaten Pasuruan (ton), 2021 <i>Productions of Estate Crops in Pasuruan Regency (ton), 2021</i> .....	211
6	Rata-rata Tarif Air Minum Menurut Jenis Pelanggan di Kabupaten Pasuruan, 2022 <i>Drinking Water Tariff by Customer Classification in Pasuruan Regency, 2022</i> .....	297
7	Persentase Rumah Makan/Restoran Menurut Kecamatan di Kabupaten Pasuruan (%), 2022 <i>Percentage of Restaurants by Subdistricts in Pasuruan Regency (%), 2022</i> .....	315
8	Persentase Panjang Jalan Menurut Tingkat Kewenangan di Kabupaten Pasuruan(%), 2022 <i>Percentage of Roads by Type of Road Surface in Pasuruan Regency ( (%), 2022</i> .....	325
9	Rata-rata Upah Mencangkul, Menanam, Menyiangi, Memanen, dan Membajak Menurut Bulan di Kabupaten Pasuruan (Rp/org/½ hari), 2022	

	<i>Price Average of Hoing, Planting, Weeding, Harvesting, and Plowing by Month in Pasuruan Regency (Rp/org/half day), 2022.....</i>	343
10	Persentase Pengeluaran per Kapita Sebulan Menurut Kelompok Komoditas di Kabupaten Pasuruan, 2021 dan 2022 <i>Percentage of Monthly Expenditure per Capita by Commodity Group in Pasuruan Regency, 2021 and 2022.....</i>	361
11	Jumlah Industri Kecil, Menengah, dan Besar di kabupaten Pasuruan, 2022 <i>Number of Small, Medium, and Large Industries in Pasuruan Regency, 2022.....</i>	373
12	Distribusi Persentase Produk Domestik Regional Bruto Atas Dasar Harga Berlaku di Kabupaten Pasuruan (%), 2022** <i>Percentage Distribution of Gross Regional Domestic Product at Current Market Prices in Pasuruan Regency (%), 2022**.....</i>	393
13	Indeks Pembangunan Manusia (IPM) Menurut Kabupaten/Kota di Provinsi Jawa Timur, 2022 <i>Human Development Index (HDI) by Regency/Municipality in East Java Province, 2022.....</i>	409

## PENJELASAN UMUM/EXPLANATORY NOTES

Tanda-tanda, satuan-satuan, dan lain-lainnya yang digunakan dalam publikasi ini adalah sebagai berikut:

*Symbols, measurement units, and acronyms which are used in this publication, are as follows:*

### 1. TANDA-TANDA/SYMBOLS

Data tidak tersedia/Data not available .....	: ...
Tidak ada atau nol /Null or zero .....	: -
Data dapat diabaikan/Data negligible .....	: 0
Tanda decimal/Decimal point .....	: ,
Data tidak dapat ditampilkan/Not applicable .....	: NA
Angka estimasi/Estimated figures .....	: e
Angka diperbaiki/Revised figures .....	: r
Angka sementara/Preliminary figures .....	: x
Angka sangat sementara/Very preliminary figures .....	: xx
Angka sangat sangat sementara/Very very preliminary figures .....	: xxx

### 2. SATUAN/UNITS

barel/barrel .....	: 158,99 liter/litres = 1/6,2898 m <sup>3</sup>
hektar (ha)/hectare (ha) .....	: 10 000 m <sup>2</sup>
kilometer (km)/kilometres (km) .....	: 1 000 meter/meters (m)
knot/knot .....	: 1,8523 km/jam (km/hour)
kuintal/quintal .....	: 100 kg
KWh .....	: 1 000 Watt hour
MWh .....	: 1 000 KWh
liter (untuk beras)/litre (for rice) .....	: 0,80 kg
MMSCF .....	: 1/35,3 m <sup>3</sup>
metrik ton (m.ton)/metric ton (m. ton) .....	: 0,98421 long ton = 1 000 kg
ons/ounce .....	: 28,31 gram/grams
ton .....	: 1 000 kg

Satuan lain: buah, dus, butir, helai/lembar, kaleng, batang, pulsa, ton kilometer (ton-km), jam, menit, persen (%).

*Other units: unit, pack, pieces, sheet, tin, pulse, ton-kilometres(ton-km), hour, minute, percent (%).*

Perbedaan angka di belakang koma disebabkan oleh pembulatan angka.

*The difference in decimal numbers is caused by rounding.*



## DAFTAR SINGKATAN/ LIST OF ABBREVIATIONS

SI	: Stasiun Iklim
SIMPK	: Stasiun Meteorologi Pertanian Khusus
t.t	: Tempat tidur
BCG	: Bacillus Calmette Guerin
DPT	: Difteri, Pertusis, Tetanus
TT	: Tetanus Toxoid
IOT	: Industri Obat Tradisional/ <i>Traditional Medicine Industry</i>
IKOT	: Industri Kecil Obat Tradisional/ <i>Traditional Medicine Small</i>
Alkes	: Alat kesehatan/ <i>Health Kits</i>
PKRT	: Perbekalan Kesehatan Rumah tangga/ <i>Household Health Logistics</i>
Kompl	: Komplemen/ <i>Complement</i>
IRTP	: Industri Pangan Produksi Rumah Tangga/ <i>Foods Home Industry</i>
PBF	: Pedagang Besar Farmasi/ <i>Pharmacy Whole-seller</i>
GFK	: Gudang Farmasi Kab/Kota/Regency/ <i>Municipality Pharmacy Warehouse</i>
RB	: Rumah Bersalin/ <i>Delivery House</i>
Pustu	: Puskesmas pembantu/ <i>Auxiliary Public Health Center</i>
BP	: Balai Pengobatan/ <i>Polyclinic</i>
TPS	: Tempat Pembuangan Sementara / <i>landfill</i>
Jamkesmas	: Jaminan kesehatan masyarakat miskin/ <i>Poor public health insurance</i>
PJKMU	: Program Jaminan Kesehatan Masyarakat Umum
SIUP	: Surat Ijin Usaha Perdagangan/ <i>Trading Permission Letter</i>
TDP	: Tanda Daftar Perusahaan/ <i>Company Registration Identity</i>
API	: Angka Pengenal Importir/ <i>Importer's Identity Number</i>

## Statistik Kunci, 2020–2022 Key Statistics, 2020–2022

Rincian/Description (1)	Satuan/Unit (2)	2020 (5)	2021 (6)	2022 (7)
<b>SOSIAL/SOCIAL</b>				
Penduduk <sup>1</sup> /Population <sup>1</sup>	juta/million	1 605,9	1 611,8	1 619,0
Laju Pertumbuhan Penduduk <sup>1</sup> /Population Growth <sup>1</sup>	%	0,58	0,59	0,45
Angka Harapan Hidup <sup>1-e</sup> /Life Expectancy Rate <sup>1</sup>	tahun/years	70,23	70,25	70,55
Angka Melek Huruf Usia 15+ /Literacy Rate Aged 15+	%	...	...	99,48
Tingkat Partisipasi Angkatan Kerja -TPAK <sup>2,3</sup> Labour Force Participation Rate-LFPR <sup>2,3</sup>	%	69,63 <sup>3</sup>	69,03 <sup>3</sup>	70,19 <sup>3</sup>
Tingkat Pengangguran Terbuka-TPT <sup>3</sup> Unemployment Rate-UR <sup>3</sup>	%	6,24 <sup>4</sup>	6,03 <sup>4</sup>	5,91 <sup>4</sup>
Penduduk Miskin <sup>4</sup> /Poor People <sup>4</sup>	juta/million	151,43	158,78	148,62
Persentase Penduduk Miskin <sup>4</sup> Percentage of Poor People <sup>4</sup>	%	9,26	9,70	8,96
Indeks Pembangunan Manusia-IPM <sup>5</sup> Human Development Index <sup>5</sup>	—	68,60	68,93	69,68
<b>EKONOMI/ECONOMIC</b>				
Produk Domestik Regional Bruto (PDRB) Harga Berlaku <sup>6</sup> Gross Regional Domestic Bruto (GRDP) at Current Price <sup>6</sup>	triliun rupiah trillion rupiahs	145,6 <sup>xx</sup>	157,2 <sup>xx</sup>	172,6 <sup>xx</sup>
Laju Pertumbuhan Ekonomi <sup>7</sup> /Economic Growth <sup>7</sup>	%	-2,03 <sup>xx</sup>	3,57 <sup>xx</sup>	5,32 <sup>xx</sup>
PDRB Per Kapita Harga Berlaku <sup>6,8</sup> Per Capita of GRDP at Current Price <sup>6,8</sup>	juta rupiah million rupiahs	88,90 <sup>xx</sup>	97,50 <sup>xx</sup>	106,64 <sup>xx</sup>

Catatan/Notes: <sup>1</sup> Data 2019 hasil Proyeksi Penduduk . Data 2020 hasil Hasil Sensus Penduduk (SP) 2020 (September). Data 2021 hasil Proyeksi Penduduk Interim (Tengah Tahun/Juni)/The 2019 data was the result of Population Projection . The 2020 data was the result of 2020 Population Census (September). The 2021 data was the result of Interim Population Projection (Mid Year/June)

<sup>2</sup> Kondisi Agustus/Condition at August

<sup>3</sup> Menggunakan penimbang hasil proyeksi penduduk Survei Penduduk Antar Sensus (SUPAS) 2015/Weighted by the population projection results of the Intercensal Population Survey (SUPAS) 2015

<sup>4</sup> Kondisi Maret/Condition at March

<sup>5</sup> Sejak tahun 2010, IPM dihitung dengan metode baru. Komponen IPM metode baru adalah angka harapan hidup saat lahir, harapan lama sekolah, rata-rata lama sekolah, dan pengeluaran per kapita/Since 2010, HDI was calculated using new method. New HDI component are life expectancy at birth, expected years of schooling, means years of schooling, and expenditure per capita

<sup>6</sup> Mulai tahun 2010 mengadopsi System of National Account 2008 (SNA 2008)/Since 2010 is in line with System of National Account 2008 (SNA 2008)

<sup>7</sup> Menggunakan tahun dasar 2010 (2010=100)/Using 2010 base year (2010=100)

<sup>8</sup> Menggunakan proyeksi penduduk berdasarkan hasil SP2010/Using population projection based on SP2010



# BAB

# I

## Geografi dan Iklim

### Geography and Climate

#### Statistik Iklim di Kabupaten Pasuruan, 2022

Statistics of Climate in Pasuruan Regency, 2022



23,5 mm

Curah hujan maksimum

Terjadi di bulan Januari



62,7 persen

Rata-rata penyinaran matahari paling lama

Terjadi di bulan September



916,6 mb

Tekanan udara maksimum

Terjadi di bulan April dan Mei



94,0 persen

Rata-rata kelembaban maksimum

Terjadi di bulan Januari



10 m/s

Kecepatan angin maksimum

Terjadi di bulan Februari, Maret, Oktober, November, dan Desember.



22,4 °C

Rata-rata suhu tertinggi

Terjadi di bulan Mei



**PENJELASAN TEKNIS**

1. Letak astronomis adalah suatu letak pada muka bumi yang didefinisikan dengan posisi garis lintang dan garis bujur. Garis lintang adalah koordinat geografis yang menunjukkan posisi utara-selatan sebuah titik di permukaan bumi, sedangkan garis bujur menunjukkan posisi timur-barat.
2. Letak geografis adalah posisi keberadaan sebuah wilayah berdasarkan letak dan bentuknya dimuka bumi. Letak geografis menunjukkan batas-batas wilayah dan berkaitan dengan fitur geografis fisik (seperti benua, pegunungan, samudera, laut, sungai, dan danau).
3. Secara umum, wilayah Kabupaten Pasuruan memiliki 24 Kecamatan, yang terbagi habis menjadi 365 desa /kelurahan dengan luas wilayah sebesar 1.474,02 Km<sup>2</sup>.
4. Kabupaten Pasuruan terletak antara 1120.30' - 1130.30' Bujur Timur dan 70 30' - 80 30' Lintang Selatan
5. Lokasi Kabupaten Pasuruan berada di sekitar garis khatulistiwa, maka seperti daerah yang lain Kabupaten Pasuruan mempunyai perubahan iklim sebanyak 2 jenis setiap tahunnya, yaitu musim kemarau (Mei-September) dan musim penghujan (Oktober-April).

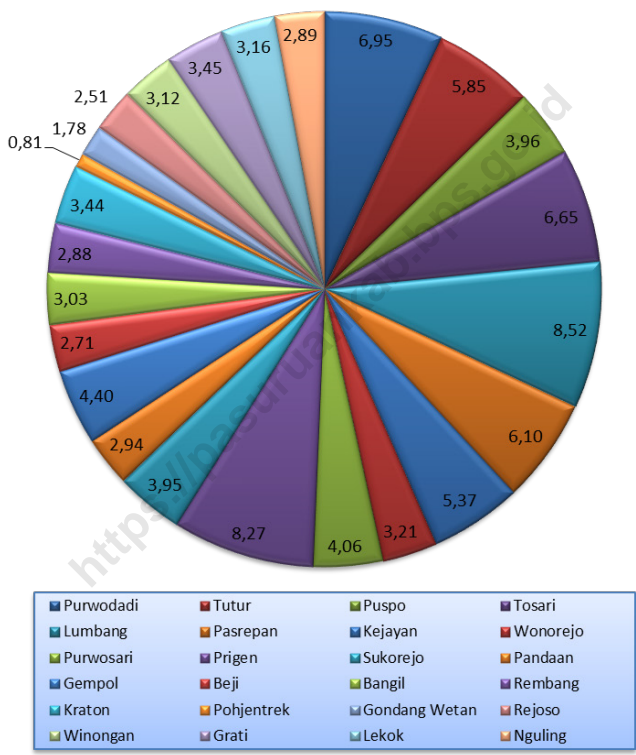
**TECHNICAL NOTES**

1. *Astronomical position is a point on the earth, defined in terms of astronomical latitude and longitude. Latitude is a coordinate that specifies the north-south position of a point on the Earth's surface, whereas longitude specifies the east-west position.*
2. *Geographic position is the situation of any point or area on the earth's surface in relation to the territories or object outside it. Geographic position denotes territorial boundaries and relates to physical-geographic features (such as continent, mountains, oceans, seas, rivers, and lakes).*
3. *Generally, Pasuruan Regency can be divided into 24 Districts, has been 365 Villages and Area 1.474,02 Km<sup>2</sup>.*
4. *Pasuruan Regency is located between 1120.30'-1130.30' East longitude and 70 30 - 80 30' South latitude.*
5. *Because of the Pasuruan Regency location in the surrounding of Equator, the climate is similar the other region climate. There are just two seasons, rainy seasons (October-April) and dry seasons (May-September).*

6. Kabupaten Pasuruan berbatasan dengan Kabupaten Sidoarjo dan Selat Madura di sebelah Utara, sedangkan sebelah Selatan berbatasan dengan Kabupaten Malang. Sebelah Timur berbatasan langsung dengan Kabupaten Probolinggo dan di sebelah Barat berbatasan dengan wilayah Kabupaten Mojokerto.
  7. Memiliki 7 sungai yang mengalir di wilayah ini, sehingga dengan dibuatnya irigasi teknis maka sangat kondusif untuk area pertanian tanaman pangan khususnya padi. Sementara wilayah yang merupakan daerah pesisir di dekat pantai cukup potensial untuk budidaya ikan maupun produksi ikan laut.
6. *Pasuruan Regency and Sidoarjo Regency is bordered by the Madura Strait to the North, while to the South it borders with the District of Malang. The East bordering Counties Probolinggo and on the West it borders the region of Mojokerto.*
  7. *It has 7 River which flows in this region, so with the technical irrigation made so very conducive to agricultural areas particularly food crops of rice. While the area is the coastal region near the beach enough potential for fish farming as well as the production of sea fish.*

**Gambar 1**  
**Figures**

**Luas Daerah menurut Kecamatan di Kabupaten Pasuruan (%) , 2022**  
**Area of Subdistrict in Pasuruan Regency (%) , 2022**



Sumber/Source : Berdasarkan Peraturan Menteri Dalam Negeri No. 66 Tahun 2011 tanggal 28 Desember 2011  
Based on Minister Of Home Affairs Regulation No 66/2011, December 28,2011



## 1.1 KEADAAN GEOGRAFI GEOGRAPHY CONDITION

**Tabel 1.1.1** Luas Daerah dan Jumlah Pulau Menurut Kecamatan di Kabupaten Pasuruan, 2022  
*Total Area and Number of Islands by Subdistrict in Pasuruan Regency, 2022*

Kecamatan Subdistrict	Ibukota Kecamatan Capital of Subdistrict	Luas <sup>1</sup> Total Area <sup>1</sup> (km <sup>2</sup> /sq.km)
(1)	(2)	(3)
Purwodadi	Desa Purwodadi	102,46
Tutur	Desa Wonosari	86,30
Puspo	Desa Puspo	58,35
Tosari	Desa Tosari	98,00
Lumbang	Desa Cukurguling	125,55
Pasrepan	Desa Pasrepan	89,95
Kejayan	Kel. Kejayan	79,15
Wonorejo	Desa Wonorejo	47,30
Purwosari	Kel. Purwosari	59,87
Prigen	Kel. Prigen	121,90
Sukorejo	Desa Glagahsari	58,18
Pandaan	Kel. Petungsari	43,27
Gempol	Desa Karangrejo	64,92
Beji	Desa Beji	39,90
Bangil	Kel. Kolursari	44,60

Lanjutan Tabel/*Continued Table 1.1.1*

Kecamatan Subdistrict	Ibukota Kecamatan Capital of Subdistrict	Luas <sup>1</sup> Total Area <sup>1</sup> (km <sup>2</sup> /sq.km)
(1)	(2)	(3)
Rembang	Desa Rembang	42,52
Kraton	Desa Kraton	50,75
Pohjentrek	Desa Susukan Rejo	11,88
Gondang Wetan	Kel. Gondangwetan	26,25
Rejoso	Desa Rejoso Lor	37,00
Winongan	Desa winongan Lor	45,97
Grati	Kel. Gratitunon	50,78
Lekok	Desa Tambaklekok	46,57
Nguling	Desa Nguling	42,60
<b>Kabupaten Pasuruan</b>	<b>Kecamatan Bangil</b>	<b>1 474,02</b>



Lanjutan Tabel/*Continued Table* 1.1.1

Kecamatan Subdistrict	Persentase terhadap Luas Kabupaten Percentage to Subdistrict's Area	Jumlah Pulau <sup>2</sup> Number of Islands <sup>2</sup>
(1)	(4)	(5)
Purwodadi	6,95	-
Tutur	5,85	-
Puspo	3,96	-
Tosari	6,65	-
Lumbang	8,52	-
Pasrepan	6,10	-
Kejayan	5,37	-
Wonorejo	3,21	-
Purwosari	4,06	-
Prigen	8,27	-
Sukorejo	3,95	-
Pandaan	2,94	-
Gempol	4,40	-
Beji	2,71	-
Bangil	3,03	-

Lanjutan Tabel/*Continued Table 1.1.1*

Kecamatan Subdistrict	Persentase terhadap Luas Kabupaten Percentage to Subdistrict's Area	Jumlah Pulau <sup>2</sup> Number of Islands <sup>2</sup>
(1)	(4)	(5)
Rembang	2,88	-
Kraton	3,44	-
Pohjentrek	0,81	-
Gondang Wetan	1,78	-
Rejoso	2,51	-
Winongan	3,12	-
Grati	3,45	-
Lekok	3,16	-
Nguling	2,89	-
<b>Kabupaten Pasuruan</b>	<b>100,00</b>	<b>-</b>

Catatan/Note: ...

Sumber/Source: BPS, Pendataan Potensi Desa (Podes)/ BPS-Statistic Indonesia Village Potential Data Collection

**Tabel**  
**Table** 1.1.2

**Tinggi Wilayah dan Jarak ke Ibukota Menurut Kecamatan di Kabupaten Pasuruan, 2022**  
*Altitude and Distance to the Capital by Subdistrict in Pasuruan Regency, 2022*

Kecamatan Subdistrict	Tinggi Wilayah (mdpl) Altitude (m a.s.l)	Jarak ke Ibukota Distance to the Capital (km)
(1)	(6)	(7)
Purwodadi	500 – 1.000	26,5
Tutur	>1.000	46,5
Puspo	500 – 1.000	40,5
Tosari	>1.000	53
Lumbang	100 – 500	37,5
Pasrepan	500 – 1.000	30
Kejayan	25 – 100	20
Wonorejo	25 – 100	20
Purwosari	100 – 500	23
Prigen	>1.000	19
Sukorejo	100 – 500	16,5
Pandaan	100 – 500	11,5
Gempol	25 – 100	11,5
Beji	25 – 100	3
Bangil	0 – 25	0

Lanjutan Tabel/*Continued Table 1.1.2*

Kecamatan Subdistrict	Tinggi Wilayah (mdpl) Altitude (m a.s.l)	Jarak ke Ibukota Distance to the Capital (km)
(1)	(6)	(7)
Rembang	25 – 100	7
Kraton	0 – 25	10,5
Pohjentrek	0 – 25	18,5
Gondang Wetan	0 – 25	21
Rejoso	0 – 25	22,5
Winongan	0 – 25	28,5
Grati	25 – 100	29
Lekok	0 – 25	31,5
Nguling	0 – 25	37
<b>Kabupaten Pasuruan</b>	...	...

Catatan/Note: <sup>1</sup> Berdasarkan Peraturan Menteri Dalam Negeri Nomor 137 Tahun 2017 tanggal 29 Desember 2017/*Based on Minister of Home Affairs Regulation Number 137/2017, December 29, 2017*

<sup>2</sup> Berdasarkan informasi Kementerian Dalam Negeri Tahun 2018/*Based on information from Ministry of Home Affairs, 2018*

Sumber/Source: Kementerian Dalam Negeri/*Ministry of Home Affairs*

## 1.2 KEADAAN IKLIM CLIMATE CONDITION

**Tabel** 1.2.1 **Pengamatan Unsur Iklim Menurut Bulan di Stasiun Geofisika Kelas II-Tretes Pasuruan, 2022**  
**Table** 1.2.1 **Observation of Climate Elements By Months at Geophysic Class II-Tretes Pasuruan Station, 2022**

Bulan Month	Suhu/Temperature (°C)			Kelembaban/Humidity (%)		
	Minimum	Rata-rata Average	Maksimum Maximum	Minimum	Rata-rata Average	Maksimum Maximum
(1)	(2)	(3)	(4)	(5)	(6)	(7)
<b>Januari/January</b>	17.2	21.3	25.4	73.0	94.0	98.0
<b>Februari/February</b>	17.1	21.4	25.7	74.0	92.0	99.0
<b>Maret/March</b>	17.5	21.9	26.3	62.0	91.0	98.0
<b>April/April</b>	17.0	21.8	26.6	62.0	90.0	98.0
<b>Mei/May</b>	18.2	22.4	26.6	59.5	90.0	98.0
<b>Juni/June</b>	17.1	21.9	26.7	59.0	88.0	98.0
<b>Juli/July</b>	16.3	21.1	25.9	53.6	86.0	97.9
<b>Agustus/August</b>	16.0	21.4	26.8	51.3	84.0	98.0
<b>September/September</b>	17.1	22.3	27.5	45.0	80.0	94.0
<b>Oktober/October</b>	17.8	21.8	25.8	62.8	91.0	99.0
<b>November/November</b>	18.2	21.8	25.4	66.4	93.0	99.0
<b>Desember/December</b>	16.9	21.5	26.1	60.8	91.0	98.1

Lanjutan Tabel/Continued Table 1.2.1

Bulan Month	Kecepatan Angin (m/det) Wind Velocity (m/sec)			Tekanan Udara/Atmospheric Pressure (mb)		
	Arah Angin Dominan	Rata-rata Average	Maksimum Maximum	Minimum	Rata-rata Average	Maksimum Maximum
(1)	(8)	(9)	(10)	(11)	(12)	(13)
<b>Januari/January</b>	210	1.4	6.0	912.7	914.6	916.1
<b>Februari/February</b>	50	1.6	10.0	912.7	914.1	915.5
<b>Maret/March</b>	230	1.8	10.0	912.3	914	915.8
<b>April/April</b>	60	1.5	8.0	913.1	914.8	916.6
<b>Mei/May</b>	50	1.5	8.0	913.5	915	916.6
<b>Juni/June</b>	50	1.7	7.0	913.1	915.1	916.2
<b>Juli/July</b>	45	1.6	8.0	914.1	915	196
<b>Agustus/August</b>	40	2.0	8.0	9999	9999	9999
<b>September/September</b>	60	2.1	7.0	9999	9999	9999
<b>Oktober/October</b>	40	1.1	10.0	9999	9999	9999
<b>November/November</b>	45	1.3	10.0	9999	9999	9999
<b>Desember/December</b>	20	1.3	10.0	9999	9999	9999

Lanjutan Tabel/*Continued Table 1.2.1*

<b>Bulan Month</b>	<b>Jumlah Curah Hujan Number of Precipitation (mm)</b>	<b>Jumlah Hari Hujan (hari) Number of Rainy Days (day)</b>	<b>Rata-rata Penyinaran Matahari Average Duration of Sunshine (%)</b>
(1)	(14)	(15)	(16)
<b>Januari/January</b>	23.5	28	20.1
<b>Februari/February</b>	14.0	24	22.6
<b>Maret/March</b>	18.7	29	30.0
<b>April/April</b>	15.5	22	45.0
<b>Mei/May</b>	12.4	21	40.6
<b>Juni/June</b>	4.4	11	57.4
<b>Juli/July</b>	1.0	8	59.0
<b>Agustus/August</b>	3.0	5	58.9
<b>September/September</b>	1.3	4	62.7
<b>Oktober/October</b>	14.1	24	26.6
<b>November/November</b>	16.6	24	23.0
<b>Desember/December</b>	14.1	26	24.3

Catatan/*Note*: 9999: Barometer Rusak sejak Juli 2022

Sumber/*Source*: Stasiun Geofisika Kelas II Tretes-Pasuruan/*Geophysics Station Class II Tretes*





# BAB

# II

## Pemerintahan

Government

### Statistik Pemerintahan Kabupaten Pasuruan, 2022

Statistics of Government in Pasuruan Regency, 2022

#### Wilayah Administratif

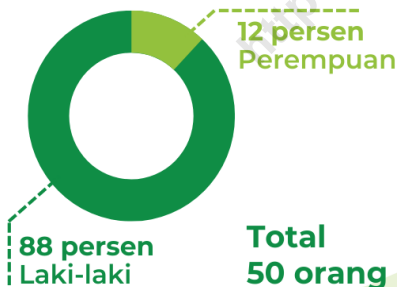


**365 desa**

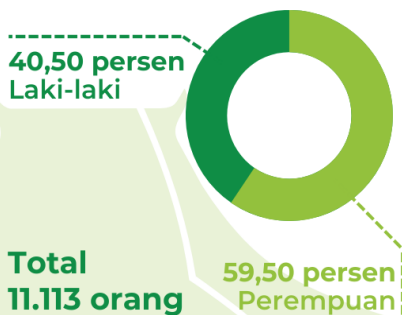
tersebar di 24 kecamatan



#### Jumlah Anggota DPRD



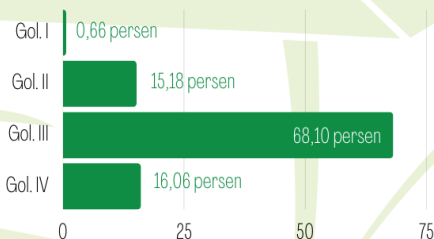
#### Jumlah PNS



#### Pendapatan Pemerintah



**3,215 miliar rupiah**  
di tahun 2021





**PENJELASAN TEKNIS**

1. Pemerintahan adalah suatu sistem yang mengatur segala kegiatan masyarakat dalam suatu daerah / wilayah / negara yang meliputi segala aspek kehidupan berdasarkan norma-norma tertentu.
2. Kabupaten Pasuruan sebagai salah satu Kabupaten di Jawa Timur merupakan unit pemerintahan di bawah propinsi secara langsung. Kabupaten Pasuruan terdiri dari beberapa Kecamatan. Sedangkan suatu kecamatan terbagi habis dalam beberapa desa/ kelurahan.
3. Sebagai unit terkecil dari pemerintahan, setiap desa / kelurahan mempunyai proyek pembangunan desa/ kelurahan. Pembangunan desa bertujuan untuk meningkatkan kesejahteraan bagi warga masyarakat. Pembangunan tersebut meliputi sarana dan prasarana yang berasal dari desa yang bersangkutan.
4. Pemerintahan Instansi Pemerintah non Kementrian terdiri dari: Badan Pusat Statistik, Badan Pertanahan Nasional dan Depot Logistik.

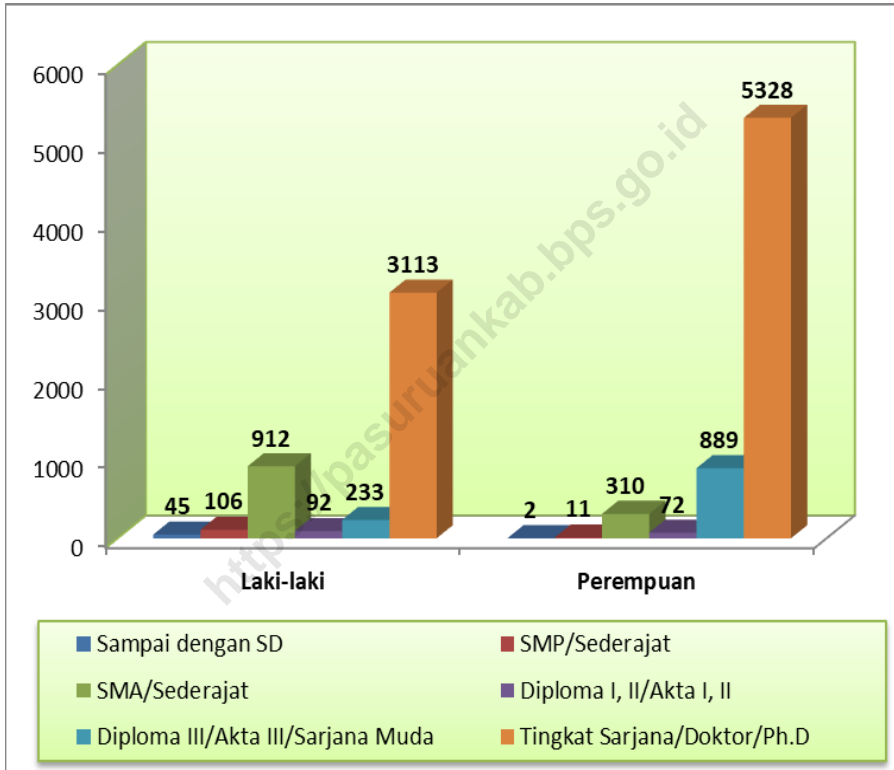
**TECHNICAL NOTES**

1. *A government is a system to regulate all of people activities in a certain area/ region/nation, which collaborates the way of life under the norms of humanity*
2. *Pasuruan Regency as one of regencies/ cities in East Java, the government's system is similar with the others Regency. Every regency / city consists of several subdistricts and every subdistrict is divided completely into villages.*
3. *As the smallest administrative unit, every villages has development projects which are directed to improve the prosperity of village people. One village has development projects which consider to the welfare of village's population. It covers the development of the infrastructures.*
4. *Non Departmental Institution consist of BPS, Statistics Pasuruan Regency, National Land Agency of Pasuruan.*



**Gambar 2**  
**Figures**

**Jumlah Pegawai Negeri Sipil Menurut Tingkat Pendidikan dan Jenis Kelamin di Kabupaten Pasuruan, 2021**  
**Number of Civil Servants by Educational Level and Sex in Pasuruan Regency, 2021**



Sumber/Source : Badan Kepegawaian dan Pelatihan Daerah Kabupaten Pasuruan/ Government of Official Education, and Training Board of Pasuruan Regency



## 2.1 WILAYAH ADMINISTRATIF ADMINISTRATIVE AREA

**Tabel** 2.1.1 **Jumlah Desa<sup>1</sup>/Kelurahan Menurut Kecamatan di Kabupaten Pasuruan, 2018–2022**  
**Table** 2.1.1 **Number of Villages<sup>1</sup>/Kelurahan by Subdistrict in Pasuruan Regency, 2018–2022**

Kecamatan Subdistrict	2018	2019	2020	2021	2022
(1)	(2)	(3)	(4)	(5)	(6)
Purwodadi	13	13	13	13	13
Tutur	12	12	12	12	12
Puspo	7	7	7	7	7
Tosari	8	8	8	8	8
Lumbang	12	12	12	12	12
Pasrepan	17	17	17	17	17
Kejayan	25	25	25	25	25
Wonorejo	15	15	15	15	15
Purwosari	15	15	15	15	15
Prigen	14	14	14	14	14
Sukorejo	19	19	19	19	19
Pandaan	18	18	18	18	18
Gempol	15	15	15	15	15
Beji	14	14	14	14	14
Bangil	15	15	15	15	15

Lanjutan Tabel/*Continued Table 2.1.1*

Kecamatan Subdistrict	2018	2019	2020	2021	2022
(1)	(2)	(3)	(4)	(5)	(6)
Rembang	17	17	17	17	17
Kraton	25	25	25	25	25
Pohjentrek	9	9	9	9	9
Gondang Wetan	20	20	20	20	20
Rejoso	16	16	16	16	16
Winongan	18	18	18	18	18
Grati	15	15	15	15	15
Lekok	11	11	11	11	11
Nguling	15	15	15	15	15
<b>Kabupaten Pasuruan</b>	<b>365</b>	<b>365</b>	<b>365</b>	<b>365</b>	<b>365</b>

Catatan/Note: <sup>1</sup> Termasuk kelurahan dan Unit Permukiman Transmigrasi (UPT)/*Include Transmigration Settlement Unit*  
 Sumber/Source: Peraturan Kepala Badan Pusat Statistik Nomor 29 Tahun 2018 Tanggal 15 Januari 2018 tentang Perubahan Atas Peraturan Kepala Badan Pusat Statistik Nomor 55 Tahun 2017 tentang Kode dan Nama Wilayah Kerja Statistik Tahun 2017  
*Chief Statistician Regulation Number 29/2018, January 15 2018, as a revision of Chief Statistician Regulation Number 55 of 2017 on Code and Name of Regional Level of Data Collection.*



## 2.2 DEWAN PERWAKILAN RAKYAT DAERAH REGIONAL HOUSE OF REPRESENTATIVE

**Tabel 2.2.1** Jumlah Anggota Dewan Perwakilan Rakyat Daerah Menurut Partai Politik dan Jenis Kelamin di Kabupaten Pasuruan, 2022  
*Number of The Regional House of Representative by Parliament Member and Sex in Pasuruan Regency, 2022*

Partai Politik <i>Political Parties</i>	Jenis Kelamin <i>Gender</i>		Jumlah <i>Total</i>
	Laki-laki <i>Male</i>	Perempuan <i>Female</i>	
(1)	(2)	(3)	(4)
Partai Kebangkitan Bangsa	14	1	15
Partai Demokrasi Indonesia Perjuangan	8	0	8
Partai Gerindra	7	0	7
Partai Golongan Karya	3	3	6
Partai Nasional Demokrat	5	1	6
Partai Persatuan Pembangunan	3	1	4
Partai Keadilan Sejahtera	2	0	2
Partai Demokrat	1	0	1
Partai Hanura	1	0	1
<b>Kabupaten Pasuruan</b>	<b>44</b>	<b>6</b>	<b>50</b>

Catatan/Note: 1 orang akan dilantik 2023

Sumber/Source: Sekretariat DPRD Kabupaten Pasuruan/ *Parliament Secretariate of Pasuruan Regency*

**Tabel**  
**Table** 2.2.2

**Jumlah Anggota Dewan Perwakilan Rakyat Daerah  
Menurut Pendidikan Tertinggi dan Jenis Kelamin di  
Kabupaten Pasuruan, 2022**  
*Number of by Parliament Member by Educational Level and  
Sex in Pasuruan Regency, 2022*

Pendidikan Tertinggi <i>Educational Level</i>	Jenis Kelamin <i>Gender</i>		Jumlah <i>Total</i>
	Laki-laki <i>Male</i>	Perempuan <i>Female</i>	
(1)	(2)	(3)	(4)
< SLTA	0	0	0
SLTA	16	1	17
DI	0	0	0
DII	0	0	0
DIII	1	0	1
S1/ DIV	19	4	23
S2	6	1	7
S3	2	0	2
<b>Kabupaten Pasuruan</b>	<b>44</b>	<b>6</b>	<b>50</b>

Catatan/Note: ...

Sumber/Source: Sekretariat DPRD Kabupaten Pasuruan/ *Parliament Secretariate of Pasuruan Regency*

**Tabel**  
**Table** 2.2.3

**Frekuensi Kegiatan DPRD Menurut Jenis Kegiatan, 2020-2022**  
**Activities Frequency of Parliament by Kinds of Activity, 2020-2022**

Jenis Kegiatan <i>Kind of Activity</i>	Tahun <i>Year</i>		
	2020	2021	2022
(1)	(2)	(3)	(4)
1. Sidang Paripurna / Plenary	13	26	30
2. Badan Anggaran / Budget Committee	4	8	11
3. Badan Khusus / Special Committee	-	6	2
4. Badan Musyawarah / Deliberation of The Committee	12	24	21
5. Badan Legislasi Daerah / Legislation of The Committee	2	3	5
6. Badan Kehormatan / Deliberation of The Committee	2	3	5
7. FKB	5	8	-
8. FPDI-P	2	9	1
9. FKP	-	-	-
10. FIP	-	-	-
11. Komisi A / Commission	4	12	22
12. Komisi B / Commission	4	8	16
13. Komisi C / Commission	4	28	26
14. Komisi D / Commission	4	8	22

Lanjutan Tabel/*Continued Table 2.2.3*

Jenis Kegiatan <i>Kind of Activity</i>	Tahun <i>Year</i>		
	2020	2021	2022
(1)	(2)	(3)	(4)
15. Komisi Gabungan / Joint Commission	-	-	-
16. Fraksi Serentak / Simultaneous Fraction	-	-	-
17. Pimpinan Komisi / Chief of Commission	4	5	4
18. Pimpinan Fraksi / Chief of Fraction	4	8	4
19. Pimpinan DPRD / Chief of Second Stage Parliament	4	24	6
<b>Kabupaten Pasuruan</b>	<b>68</b>	<b>180</b>	<b>175</b>

Catatan/Note: ...

Sumber/Source: Sekretariat DPRD Kabupaten Pasuruan/ *Parliament Secretariate of Pasuruan Regency*

## 2.3 SUMBER DAYA MANUSIA HUMAN RESOURCES

**Tabel 2.3.1** Jumlah Pegawai Negeri Sipil Menurut Jabatan dan Jenis Kelamin di Kabupaten Pasuruan, Desember 2021 dan Desember 2022  
*Number of Civil Servants by Occupation and Sex in Pasuruan Regency, Desember 2021 and Desember 2022*

Jabatan <i>Occupation</i>	2021		Jumlah <i>Total</i>
	Laki-laki <i>Male</i>	Perempuan <i>Female</i>	
(1)	(2)	(3)	(4)
Fungsional Tertentu <i>Specific Functional</i>	1,945	3,730	5,675
Fungsional Umum <i>Staf General Functional</i>	1,710	1,423	3,133
Struktural/ <i>Structural</i>	532	314	846
Eselon V/ <i>5th Echelon</i>	0	0	0
Eselon IV/ <i>4th Echelon</i>	366	259	625
Eselon III/ <i>3rd Echelon</i>	142	48	190
Eselon II/ <i>2nd Echelon</i>	24	7	31
Eselon I/ <i>1st Echelon</i>	0	0	0
<b>Jumlah/<i>Total</i></b>	<b>4 187</b>	<b>5 467</b>	<b>9 654</b>

Lanjutan Tabel/Continued Table 2.3.1

Jabatan Occupation	2022		
	Laki-laki Male	Perempuan Female	Jumlah Total
(1)	(5)	(6)	(7)
Fungsional Tertentu <i>Specific Functional</i>	2 613	5 192	7 805
Fungsional Umum <i>Staf General Functional</i>	1 574	1 239	2 013
Struktural/ <i>Structural</i>	314	181	495
Eselon V/ <i>5th Echelon</i>	0	0	0
Eselon IV/ <i>4th Echelon</i>	161	122	283
Eselon III/ <i>3rd Echelon</i>	126	51	177
Eselon II/ <i>2nd Echelon</i>	27	8	35
Eselon I/ <i>1st Echelon</i>	0	0	0
<b>Jumlah/Total</b>	<b>4 501</b>	<b>6 612</b>	<b>11 113</b>

Catatan/Note: ...

Sumber/Source: Badan Kepegawaian dan Pelatihan Daerah Kabupaten Pasuruan/ *Government of Official Education, and Training Board of Pasuruan Regency*

**Tabel**  
**Table** 2.3.2

**Jumlah Pegawai Negeri Sipil Menurut Tingkat Pendidikan dan Jenis Kelamin di Kabupaten Pasuruan, Desember 2021 dan Desember 2022**  
**Number of Civil Servants by Educational Level and Sex in Pasuruan Regency, December 2021 and December 2022**

Tingkat Pendidikan <i>Educational Level</i>	2021		Jumlah <i>Total</i>
	Laki-laki <i>Male</i>	Perempuan <i>Female</i>	
(1)	(2)	(3)	(4)
Sampai dengan SD <i>Up to Primary School</i>	48	5	53
SMP/Sederajat <i>General Vocational Junior High School</i>	127	13	140
SMA/Sederajat <i>General/Vocational Senior High School</i>	1 048	377	1 425
Diploma I, II/Akta I, II <i>Diploma I, II/Akta I, II</i>	130	130	260
Diploma III/Akta III/Sarjana Muda <i>Diploma III/Akta III/Bachelor</i>	231	814	1 045
Tingkat Sarjana/Doktor/Ph.D <i>University Graduates</i>	2 603	4 128	6 731
<b>Jumlah/Total</b>	<b>4 187</b>	<b>5 467</b>	<b>9 654</b>

Lanjutan Tabel/Continued Table 2.3.2

Tingkat Pendidikan <i>Educational Level</i>	2022		
	Laki-laki <i>Male</i>	Perempuan <i>Female</i>	Jumlah <i>Total</i>
(1)	(2)	(3)	(4)
Sampai dengan SD <i>Up to Primary School</i>	45	2	47
SMP/Sederajat <i>General Vocational Junior High School</i>	106	11	117
SMA/Sederajat <i>General/Vocational Senior High School</i>	912	310	1 222
Diploma I, II/Akta I, II <i>Diploma I, II/Akta I, II</i>	92	72	164
Diploma III/Akta III/Sarjana Muda <i>Diploma III/Akta III/Bachelor</i>	233	889	1 122
Tingkat Sarjana/Doktor/Ph.D <i>University Graduates</i>	3 113	5 328	8 441
<b>Jumlah/Total</b>	<b>4 501</b>	<b>6 612</b>	<b>11 113</b>

Catatan/Note: ...

Sumber/Source: Badan Kepegawaian dan Pelatihan Daerah Kabupaten Pasuruan/ *Government of Official Education, and Training Board of Pasuruan Regency*



**Tabel**  
**Table** 2.3.3

**Jumlah Pegawai Negeri Sipil Menurut Tingkat  
Kepangkatan dan Jenis Kelamin di Kabupaten Pasuruan,  
Desember 2021 dan Desember 2022**  
*Number of Civil Servants by Hierarchy and Sex in Pasuruan  
Regency, December 2021 and December 2022*

Pangkat/Golongan/Ruang <i>Hierarchy</i>	2021		
	Laki-laki <i>Male</i>	Perempuan <i>Female</i>	Jumlah <i>Total</i>
(1)	(2)	(3)	(4)
1. I/A (Juru Muda)	0	0	0
2. I/B (Juru Muda Tingkat I)	3	0	3
3. I/C (Juru)	10	0	10
4. I/D (Juru Tingkat I)	71	8	79
<b>Golongan I/Range I</b>	<b>84</b>	<b>8</b>	<b>92</b>
5. II/A (Pengatur Muda)	89	16	105
6. II/B (Pengatur Muda Tingkat I)	187	37	224
7. II/C (Pengatur)	343	281	624
8. II/D (Pengatur Tingkat I)	484	419	903
<b>Golongan II/Range II</b>	<b>1,103</b>	<b>753</b>	<b>1,856</b>
9. III/A (Penata Muda)	583	995	1,578
10. III/B (Penata Muda Tingkat I)	643	1,221	1,864
11. III/C (Penata)	354	553	907
12. III/D (Penata Tingkat I)	464	780	1,244
<b>Golongan III/Range III</b>	<b>2,044</b>	<b>3,549</b>	<b>5,593</b>

Lanjutan Tabel/*Continued Table* 2.3.3

Pangkat/Golongan/Ruang <i>Hierarchy</i>	2021		
	Laki-laki <i>Male</i>	Perempuan <i>Female</i>	Jumlah <i>Total</i>
(1)	(2)	(3)	(4)
13. IV/A (Pembina)	302	306	608
14. IV/B (Pembina Tingkat I)	609	816	1,425
15. IV/C (Pembina Utama Muda)	44	33	77
16. IV/D (Pembina Utama Madya)	1	2	3
17. IV/E (Pembina Utama)	0	0	0
<b>Golongan IV/Range IV</b>	<b>956</b>	<b>1,157</b>	<b>2,113</b>
<b>Jumlah/Total</b>	<b>4,187</b>	<b>5,467</b>	<b>9,654</b>

Lanjutan Tabel/*Continued Table 2.3.3*

Pangkat/Golongan/Ruang <i>Hierarchy</i>	2022		
	Laki-laki <i>Male</i>	Perempuan <i>Female</i>	Jumlah <i>Total</i>
(1)	(2)	(3)	(4)
1. I/A (Juru Muda)	0	0	0
2. I/B (Juru Muda Tingkat I)	1	0	1
3. I/C (Juru)	8	0	9
4. I/D (Juru Tingkat I)	59	4	63
<b>Golongan I/Range I</b>	<b>69</b>	<b>4</b>	<b>73</b>
5. II/A (Pengatur Muda)	67	8	75
6. II/B (Pengatur Muda Tingkat I)	147	19	166
7. II/C (Pengatur)	307	316	623
8. II/D (Pengatur Tingkat I)	454	369	823
<b>Golongan II/Range II</b>	<b>975</b>	<b>712</b>	<b>1 687</b>
9. III/A (Penata Muda)	1 278	2 323	3 601
10. III/B (Penata Muda Tingkat I)	604	1 221	1 825
11. III/C (Penata)	333	499	832
12. III/D (Penata Tingkat I)	459	851	1 310
<b>Golongan III/Range III</b>	<b>2 674</b>	<b>4 894</b>	<b>7 568</b>

Lanjutan Tabel/*Continued Table 2.3.3*

Pangkat/Golongan/Ruang <i>Hierarchy</i>	2022		
	Laki-laki <i>Male</i>	Perempuan <i>Female</i>	Jumlah <i>Total</i>
(1)	(2)	(3)	(4)
13. IV/A (Pembina)	265	314	579
14. IV/B (Pembina Tingkat I)	474	649	1 123
15. IV/C (Pembina Utama Muda)	43	36	79
16. IV/D (Pembina Utama Madya)	1	3	4
17. IV/E (Pembina Utama)	0	0	0
<b>Golongan IV/Range IV</b>	<b>783</b>	<b>1 002</b>	<b>1 785</b>
<b>Jumlah/Total</b>	<b>4 501</b>	<b>6 612</b>	<b>11 113</b>

Catatan/Note: ...

Sumber/Source: Badan Kepegawaian dan Pelatihan Daerah Kabupaten Pasuruan/ *Government of Official Education, and Training Board of Pasuruan Regency*

## 2.4 KEUANGAN PEMERINTAH GOVERNMENT FINANCE

**Tabel 2.4.1** Jumlah Pendapatan Pemerintah Kabupaten Pasuruan Menurut Jenis Pendapatan (ribu rupiah), 2018-2021  
*Actual Pasuruan Regency Government Revenues by Kind of Revenues (thousand rupiahs), 2018-2021*

Jenis Pendapatan/ Kind of Revenues	2018	2019
(1)	(2)	(3)
<b>1. Pendapatan Asli Daerah (PAD)/Regional Revenue</b>	595 967 644	684 119 688
1.1 Pajak Daerah/Regional Tax	349 375 739	411 368 140
1.2 Retribusi Daerah/Regional Retribution	40 285 263	49 329 071
1.3 Hasil Perusahaan Milik Daerah dan Pengelolaan Kekayaan Daerah yang Dipisahkan/Regional-Owned Company Revenue and Separated Management of Regional Wealth	4 250 581	4 222 528
1.4 Lain-lain PAD yang Sah/Other Regional Revenue	202 056 062	219 199 949
<b>2. Dana Perimbangan/Balance Funds</b>	1 905 887 999	2 014 796 271
2.1 Bagi Hasil Pajak/Tax Sharing Revenue	310 306 426	349 193 792
2.2 Bagi Hasil Bukan Pajak/Sumber Daya Alam/Non-Tax Sharing Revenue/Natural Resources	-	-
2.3 Dana Alokasi Umum/General Allocation Fund	1 179 777 625	1 227 048 524
2.4 Dana Alokasi Khusus/Special Allocation Fund	415 803 948	438 553 955
<b>3. Lain-lain Pendapatan yang Sah/Other Revenue</b>	756 620 948	825 111 383
3.1 Pendapatan Hibah/Grant	131 530 600	164 568 400
3.2 Dana Darurat/Emergency Fund	-	-
3.3 Dana Bagi Hasil Pajak dari Provinsi dan Pemerintah Daerah Lainnya/Tax Sharing Revenue from Provincial and Other Regional Governments	221 633 554	220 000 000

Lanjutan Tabel/*Continued Table 2.4.1*

<b>Jenis Pendapatan/ Kind of Revenues</b>	<b>2018</b>	<b>2019</b>
(1)	(2)	(3)
3.4 Dana Penyesuaian dan Otonomi Daerah/ <i>Regional Adjustment and Autonomy Fund</i>	327 016 507	418 683 517
3.5 Bantuan Keuangan dari Provinsi atau Pemerintah Daerah Lainnya/ <i>Financial Assistance from Provincial or Other Regional Governments</i>	76 440 287	21 859 466
3.6 Lainnya/ <i>Others</i>	-	-
<b>Jumlah/Total</b>	<b>3 258 476 591</b>	<b>3 524 027 342</b>

Lanjutan Tabel/*Continued Table 2.4.1*

Jenis Pendapatan/ <i>Kind of Revenues</i>	2020	2021
(1)	(4)	(5)
<b>1. Pendapatan Asli Daerah (PAD)/Regional Revenue</b>	658 747 583	665 066 499
1.1 Pajak Daerah/ <i>Regional Tax</i>	397 346 266	425 139 780
1.2 Retribusi Daerah/ <i>Regional Retribution</i>	30 048 065	36 669 819
1.3 Hasil Perusahaan Milik Daerah dan Pengelolaan Kekayaan Daerah yang Dipisahkan/ <i>Regional-Owned Company Revenue and Separated Management of Regional Wealth</i>	4 654 760	4 654 760
1.4 Lain-lain PAD yang Sah/ <i>Other Regional Revenue</i>	226 698 491	198 602 140
<b>2. Dana Perimbangan/Balance Funds</b>	1 793 065 079	1 725 511 502
2.1 Bagi Hasil Pajak/ <i>Tax Sharing Revenue</i>	289 249 810	298 832 021
2.2 Bagi Hasil Bukan Pajak/Sumber Daya Alam/ <i>Non-Tax Sharing Revenue/Natural Resources</i>	-	-
2.3 Dana Alokasi Umum/ <i>General Allocation Fund</i>	1 120 144 764	1 096 817 576
2.4 Dana Alokasi Khusus/ <i>Special Allocation Fund</i>	383 670 505	329 861 904
<b>3. Lain-lain Pendapatan yang Sah/Other Revenue</b>	789 636 553	824 744 001
3.1 Pendapatan Hibah/ <i>Grant</i>	167 983 543	36 165 000
3.2 Dana Darurat/ <i>Emergency Fund</i>	-	-
3.3 Dana Bagi Hasil Pajak dari Provinsi dan Pemerintah Daerah Lainnya/ <i>Tax Sharing Revenue from Provincial and Other Regional Governments</i>	196 300 000	141 444 118

Lanjutan Tabel/*Continued Table* 2.4.1

<b>Jenis Pendapatan/ Kind of Revenues</b>	<b>2020</b>	<b>2021</b>
(1)	(4)	(5)
3.4 Dana Penyesuaian dan Otonomi Daerah/ <i>Regional Adjustment and Autonomy Fund</i>	381 830 182	418 631 282
3.5 Bantuan Keuangan dari Provinsi atau Pemerintah Daerah Lainnya/ <i>Financial Assistance from Provincial or Other Regional Governments</i>	43 522 829	36 900 858
3.6 Lainnya/ <i>Others</i>	-	191 602 743
<b>Jumlah/Total</b>	<b>3 241 449 215</b>	<b>3 215 322 002</b>

Catatan/Note: ...

Sumber/Source: Badan Pengelola Keuangan dan Pendapatan Daerah/*Regional Finance and Revenue Management Agency*



**Tabel**  
**Table** 2.4.2

**Realisasi Belanja Pemerintah Kabupaten Pasuruan  
Menurut Jenis Belanja (ribu rupiah), 2018-2021  
Actual Pasuruan Regency Government Expenditure by Kind  
of Expenditure (thousand rupiahs), 2018-2021**

Jenis Pendapatan <i>Kind of Revenues</i>	2018	2019
(1)	(2)	(3)
<b>1. Belanja Tidak Langsung/<i>Indirect Expenditures</i></b>	1 860 886 733	2 010 592 183
1.1 Belanja Pegawai/ <i>Personnel Expenditures</i>	1 056 530 390	1 131 645 591
1.2 Belanja Bunga/ <i>Interest Expenditures</i>	-	-
1.3 Belanja Subsidi/ <i>Subsidies Expenditures</i>	-	-
1.4 Belanja Hibah/ <i>Grant Expenditures</i>	199 050 601	163 067 882
1.5 Belanja Bantuan Sosial/ <i>Social Aid Expenditures</i>	27 028 000	32 079 000
1.6 Belanja Bagi Hasil/ <i>Sharing Fund Expenditure</i>	41 943 235	47 117 475
1.7 Belanja Bantuan Keuangan/ <i>Financial Aids Expenditures</i>	526 334 507	624 182 235
1.8 Belanja Tidak Terduga/ <i>Unpredicted Expenditures</i>	10 000 000	12 500 000
<b>2. Belanja Langsung/<i>Direct Expenditures</i></b>	1 515 981 564	1 688 147 594
2.1 Belanja Pegawai/ <i>Personnel Expenditures</i>	123 030 790	123 639 105
2.2 Belanja Barang dan Jasa/ <i>Goods and Services Expenditures</i>	886 461 922	978 852 166
2.3 Belanja Modal/ <i>Capital Expenditure</i>	506 488 852	585 656 323
<b>Jumlah/<i>Total</i></b>	<b>3 376 868 296</b>	<b>3 698 739 777</b>

Lanjutan Tabel/Continued Table 2.4.2

Jenis Pendapatan Kind of Revenues	2020	2021
(1)	(4)	(5)
<b>1. Belanja Tidak Langsung/Indirect Expenditures</b>	2 071 180 798	2 041 656 717
1.1 Belanja Pegawai/Personnel Expenditures	1 046 738 603	1 169 532 483
1.2 Belanja Bunga/Interest Expenditures	-	-
1.3 Belanja Subsidi/Subsidies Expenditures	-	-
1.4 Belanja Hibah/Grant Expenditures	139 417 875	161 479 651
1.5 Belanja Bantuan Sosial/Social Aid Expenditures	39 022 375	33 305 701
1.6 Belanja Bagi Hasil/Sharing Fund Expenditure	43 406 157	40 361 924
1.7 Belanja Bantuan Keuangan/Financial Aids Expenditures	611 101 017	596 359 228
1.8 Belanja Tidak Terduga/Unpredicted Expenditures	191 494 770	40 617 730
<b>2. Belanja Langsung/Direct Expenditures</b>	1 469 462 400	1 450 778 423
2.1 Belanja Pegawai/Personnel Expenditures	218 975 553	-
2.2 Belanja Barang dan Jasa/Goods and Services Expenditures	836 643 174	1 036 298 363
2.3 Belanja Modal/Capital Expenditure	413 843 673	414 480 059
<b>Jumlah/Total</b>	<b>3 540 643 198</b>	<b>3 492 435 140</b>

Catatan/Note: ...

Sumber/Source: Badan Pengelola Keuangan dan Pendapatan Daerah/Regional Finance and Revenue Management Agency

# BAB

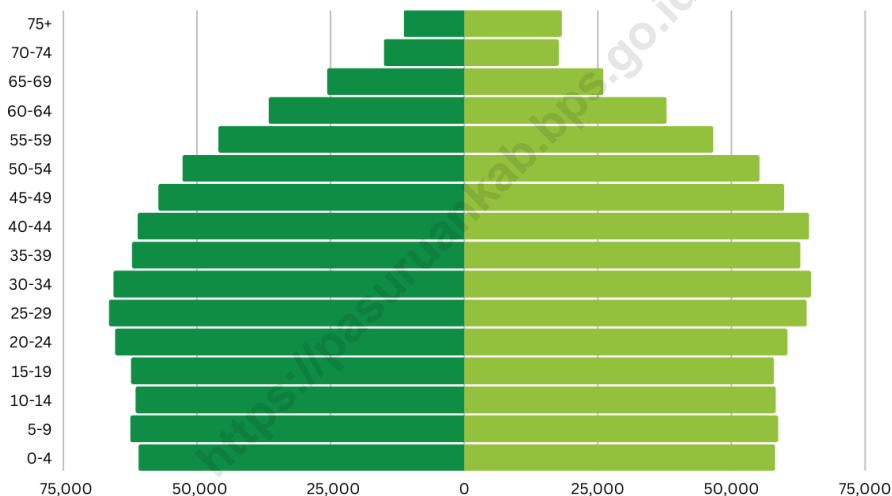


# Penduduk dan Ketenagakerjaan

## Population and Employment

### Piramida Penduduk Kabupaten Pasuruan, 2022

*The Population Pyramid of Pasuruan Regency, 2022*



### Penduduk Berumur 15 Tahun ke Atas yang Bekerja Selama Seminggu Lalu Menurut Status Pekerjaan di Kabupaten Pasuruan, 2022

*Population 15 Years of Age and Over who Worked During The Previous Week by Main Employment Status in Pasuruan Regency, 2022*





**PENJELASAN TEKNIS**

**TECHNICAL NOTES**

1. Salah satu sumber data kependudukan adalah sensus penduduk yang dilaksanakan setiap sepuluh tahun sekali. Sensus penduduk telah dilaksanakan sebanyak tujuh kali sejak Indonesia merdeka, yaitu tahun 1961, 1971, 1980, 1990, 2000, 2010, dan 2020.

1. *One of the sources of demographic data is population census, which is conducted every ten years. Population Census has been conducted seven times since Indonesia's independence: 1961, 1971, 1980, 1990, 2000, 2010, and 2020.*

Keenam sensus penduduk sebelumnya dilaksanakan dengan menggunakan metode tradisional, yaitu mencatat setiap penduduk dari rumah ke rumah. Pertama kalinya dalam sejarah sensus penduduk di Indonesia, Sensus Penduduk 2020 (SP2020) menggunakan metode kombinasi yaitu dengan memanfaatkan data Administrasi Kependudukan (Admindex) dari Direktorat Jenderal Kependudukan dan Pencatatan Sipil (Ditjen Dukcapil) Kementerian Dalam Negeri (Kemendagri) sebagai data dasar pelaksanaan SP2020. Hal ini dirancang dan dilaksanakan sebagai upaya untuk mewujudkan "SATU DATA KEPENDUDUKAN INDONESIA".

*The previous six population censuses were carried out using the traditional method, canvassing each person door-to-door. For the first time in the history of the population census in Indonesia, the 2020 Population Census (PC2020) used a combined method, that is utilizing Population Administration data managed by the Directorate General of Population and Civil Registration of the Ministry of Home Affairs as the basic data for the population census. This is designed and implemented as an effort to realize "ONE INDONESIAN POPULATION DATA".*

SP2020 mencakup seluruh penduduk yang tinggal di wilayah teritorial Indonesia, mencakup Warga Negara Indonesia (WNI) dan Warga Negara Asing (WNA) yang telah menetap atau

*PC2020 covered all residents who live in Indonesia's territory, including Indonesian citizens (WNI) and foreign citizens (WNA) who have stayed or plan to stay in Indonesian territory for at least one*

berencana menetap di wilayah Indonesia selama minimal satu tahun. WNI yang dicakup juga termasuk mereka yang berada di luar negeri, yaitu Anggota Korps Diplomatik Republik Indonesia beserta keluarganya di luar negeri dan Anggota TNI/POLRI beserta keluarganya yang sedang melakukan misi perdamaian di luar negeri.

Untuk tahun yang tidak dilaksanakan sensus penduduk, data kependudukan diperoleh dari hasil proyeksi penduduk. Proyeksi penduduk merupakan suatu perhitungan ilmiah yang didasarkan pada asumsi dari komponen-komponen perubahan penduduk, yaitu kelahiran, kematian, dan migrasi (migrasi internasional dan migrasi risen antar provinsi). Proyeksi penduduk interim 2020-2023 dihitung menggunakan data dasar penduduk hasil perapihan umur dari data Administrasi Kependudukan dan SP2020 dengan menggunakan asumsi Angka Kelahiran Total sejak tahun 2020 konstan 2,1 (sesuai Proyeksi Survei Penduduk antar Sensus (SUPAS) 2015-2045), Angka Kematian Bayi (AKB) meneruskan hasil Proyeksi SUPAS 2015-2045, dan pola migrasi 2020 sama dengan pola migrasi hasil SUPAS 2015.

*year. The Indonesian citizens who are covered also include those who are abroad, namely members of the Diplomatic Corps of the Republic of Indonesia and their families abroad and members of the TNI/POLRI and their families who are carrying out Peacekeeping Missions abroad.*

*For the periods besides the census year, population projection is applied to estimate population for those years. The population projection is an estimation based on the demographic components, such as birth, death, and migration (international migration and recent migration). The interim population projection for 2020-2023 is calculated from the single age smoothed combined from Population Administration Data and the 2020 Population Census. It uses the assumption that the Total Fertility Rate (TFR) since 2020 is constant at 2.1 (according to the population projection of 2015-2045 Intercensal Population Survey (SUPAS)), Infant Mortality Rate (IMR) continues the results of the 2015-2045 SUPAS Projection, and the 2020 migration pattern is the same as the pattern of migration in SUPAS2015 results.*

1. Dalam publikasi ini, data yang disajikan merupakan hasil SP2020 (September), dan hasil proyeksi penduduk interim 2020-2023 (pertengahan tahun/Juni).

*The data presented in this publication are the PC2020 results (September) and the result of interim population projection 2020-2023 (midyear/June).*
2. Penduduk Indonesia adalah semua orang yang berdomisili di wilayah teritorial Indonesia, mencakup Warga Negara Indonesia (WNI) dan Warga Negara Asing (WNA) yang telah menetap selama satu tahun atau lebih atau berencana menetap di wilayah Indonesia selama minimal satu tahun. Pada sensus sebelumnya referensi waktu dalam konsep kependudukan adalah enam bulan. Perubahan ini didasari oleh UU No. 24 Tahun 2013 tentang Perubahan atas UU No. 23 Tahun 2006 tentang Administrasi Kependudukan pada Pasal 15.

*The population of Indonesia are all people who live in Indonesia's territory, including Indonesian citizens and foreign citizens who have lived for one year or more or plan to stay in Indonesia territory for at least one year. In the previous census the time reference in the population concept was six months. This change is based on Law no.24 of 2013 concerning Amendments to Law no. 23 of 2006 concerning Population Administration in Article 15.*
3. Laju pertumbuhan penduduk per tahun adalah angka yang menunjukkan rata-rata tingkat pertambahan penduduk per tahun dalam jangka waktu tertentu. Angka ini dinyatakan sebagai persentase dari penduduk dasar. Metode penghitungan laju pertumbuhan penduduk yang digunakan oleh BPS adalah metode geometrik.

*Annual population growth rate is a number that shows the average rate of population growth per year in a certain period. This rate is a percentage of the basic population. The method used by Statistics Indonesia is the geometric method.*
4. Kepadatan penduduk adalah ukuran persebaran penduduk yang menunjukkan jumlah

*Population density is a measure of the distribution of the population which shows the total population*

penduduk untuk setiap kilometer persegi luas wilayah.

*for each square kilometer of area.*

5. Rasio jenis kelamin adalah perbandingan antara jumlah penduduk laki-laki dan jumlah penduduk perempuan pada suatu daerah dan waktu tertentu, yang biasanya dinyatakan dalam banyaknya penduduk lakilaki per 100 perempuan.

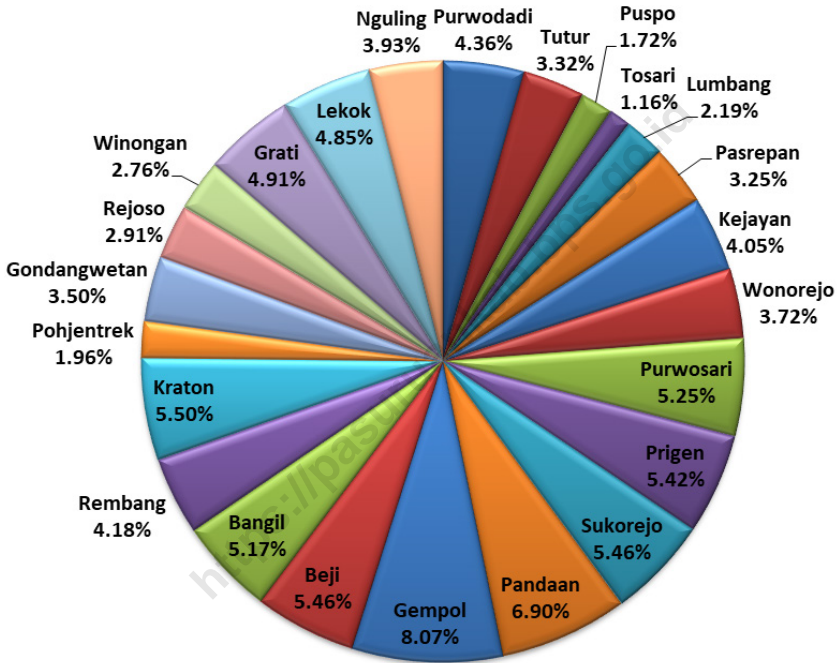
5. *Sex ratio is the ratio between total male population and female population in a certain area and at a certain time, which is usually stated in the number of male residents per 100 females.*

<https://pasuruankab.bps.go.id>



**Gambar 3**  
**Figures**

**Persentase Penduduk Menurut Kecamatan di Kabupaten Pasuruan (%), 2022**  
**Percentage Distribution of Population in Pasuruan Regency (%), 2022**



Sumber/Source : BPS, Proyeksi Penduduk Interim 2020-2023 /BPS-Statistics Indonesia, Interim Population Projection 2020-2023



**3.1 PENDUDUK  
POPULATION**

**Tabel 3.1.1 Penduduk, Laju Pertumbuhan Penduduk, Distribusi Persentase Penduduk, Kepadatan Penduduk, Rasio Jenis Kelamin Penduduk Menurut Kecamatan di Kabupaten Pasuruan, 2022**  
*Population, Population Growth Rate, Percentage Distribution of Population, Population Density, and Population Sex Ratio by Subdistrict in Pasuruan Regency, 2022*

Kecamatan Subdistrict	Penduduk Population	Laju Pertumbuhan Penduduk per Tahun 2020-2022 <sup>2</sup> Annual Population Growth Rate (%) 2020-2022 <sup>2</sup>
(1)	(2)	(3)
Purwodadi	70 601	0,84
Tutur	53 830	0,16
Puspo	27 778	0,20
Tosari	18 837	0,20
Lumbang	35 464	0,82
Pasrepan	52 596	0,38
Kejayan	65 589	0,33
Wonorejo	60 286	0,70
Purwosari	84 962	0,98
Prigen	87 745	0,59
Sukorejo	88 336	0,98
Pandaan	111 651	0,53
Gempol	130 719	0,56
Beji	88 385	1,57
Bangil	83 724	0,50

Lanjutan Tabel/Continued Table 3.1.1

Kecamatan Subdistrict	Penduduk Population	Laju Pertumbuhan Penduduk per Tahun 2020-2022 <sup>2</sup> Annual Population Growth Rate (%) 2020-2022 <sup>2</sup>
(1)	(2)	(3)
Rembang	67 631	1,38
Kraton	88 969	0,50
Pohjentrek	31 751	1,45
Gondang Wetan	56 705	0,78
Rejoso	47 132	0,78
Winongan	44 686	0,90
Grati	79 512	0,74
Lekok	78 551	1,34
Nguling	63 595	1,97
<b>Kabupaten Pasuruan</b>	<b>1 619 035</b>	<b>0,81</b>

Lanjutan Tabel/*Continued Table* 3.1.1

Kecamatan Subdistrict	Persentase Penduduk Percentage of Total Population	Kepadatan Penduduk (per km <sup>2</sup> ) Population Density per sq,km
(1)	(4)	(5)
Purwodadi	4,36	689,06
Tutur	3,32	623,75
Puspo	1,72	476,06
Tosari	1,16	192,21
Lumbang	2,19	282,47
Pasrepan	3,25	584,72
Kejayan	4,05	828,67
Wonorejo	3,72	1 274,55
Purwosari	5,25	1 419,11
Prigen	5,42	719,81
Sukorejo	5,46	1 518,32
Pandaan	6,90	2 580,33
Gempol	8,07	2 013,54
Beji	5,46	2 215,16
Bangil	5,17	1 877,22

Lanjutan Tabel/Continued Table 3.1.1

Kecamatan Subdistrict	Persentase Penduduk Percentage of Total Population	Kepadatan Penduduk (per km <sup>2</sup> ) Population Density per sq,km
(1)	(4)	(5)
Rembang	4,18	1 590,57
Kraton	5,50	1 753,08
Pohjentrek	1,96	2 672,64
Gondang Wetan	3,50	2 160,19
Rejoso	2,91	1 273,84
Winongan	2,76	972,07
Grati	4,91	1 565,81
Lekok	4,85	1 686,73
Nguling	3,93	1 492,84
<b>Kabupaten Pasuruan</b>	<b>100 00</b>	<b>1 098,38</b>

Lanjutan Tabel/*Continued Table* 3.1.1

Kecamatan <i>Subdistrict</i>	Rasio Jenis Kelamin <i>Population Sex Ratio</i>
(1)	(6)
Purwodadi	103.10
Tutur	101.72
Puspo	99.10
Tosari	99.29
Lumbang	98.90
Pasrepan	97.35
Kejayan	97.15
Wonorejo	97.87
Purwosari	101.47
Prigen	102.14
Sukorejo	99.32
Pandaan	100.32
Gempol	101.30
Beji	101.07
Bangil	99.63

Lanjutan Tabel/Continued Table 3.1.1

Kecamatan Subdistrict	Rasio Jenis Kelamin Population Sex Ratio
(1)	(6)
Rembang	97.20
Kraton	102.88
Pohjentrek	102.25
Gondang Wetan	102.62
Rejoso	101.83
Winongan	99.30
Grati	98.99
Lekok	98.49
Nguling	96.33
<b>Kabupaten Pasuruan</b>	<b>100,11</b>

Catatan/Note: 1 Hasil Proyeksi Penduduk Interim 2020–2023 (Pertengahan tahun/Juni)/The result of Interim Population Projection 2020–2023 (mid year/June)  
 2 Laju pertumbuhan penduduk dihitung berdasarkan penduduk tahun 2010 (Mei) dibandingkan dengan penduduk tahun 2020 (September)/ The growth rate refers to the change of the population in 2010 (May) to the population in 2020 (September)  
 3 Laju pertumbuhan penduduk dihitung berdasarkan penduduk tahun 2020 (September) dibandingkan dengan penduduk tahun 2021 (Juni)/ The growth rate refers to the change of the population in 2020 (September) to the population in 2021 (June)  
 5 Luas provinsi berdasarkan Peraturan Menteri Dalam Negeri Nomor 72 Tahun 2019 tanggal 25 Oktober 2019/Province area Based on Minister of Home Affairs Regulation Number 72/2019, October 25th, 2019

Sumber/Source: BPS dan Kementerian Dalam Negeri/BPS-Statistics Indonesia and Ministry of Home Affairs



**Tabel**  
**Table** 3.1.2

**Jumlah Penduduk Menurut Kelompok Umur dan Jenis Kelamin di Kabupaten Pasuruan, 2022**  
*Population by Age Groups and Gender in Pasuruan Regency, 2022*

Kelompok Umur <i>Age Groups</i>	Jenis Kelamin/ <i>Gender</i>		
	Laki-Laki <i>Male</i>	Perempuan <i>Female</i>	Jumlah <i>Total</i>
(1)	(2)	(3)	(4)
0-4	60 764	57 998	118 762
5-9	62 312	58 593	120 905
10-14	61 329	58 158	119 487
15-19	62 183	57 811	119 994
20-24	65 155	60 328	125 483
25-29	66 337	63 924	130 261
30-34	65 469	64 719	130 188
35-39	62 026	62 731	124 757
40-44	60 942	64 354	125 296
45-49	57 076	59 701	116 777
50-54	52 541	55 089	107 630
55-59	45 839	46 433	92 272
60-64	36 427	37 715	74 142
65-69	25 508	25 883	51 391
70-74	14 894	17 555	32 449
75+	11 166	18 075	29 241
<b>Jumlah/Total</b>	<b>809 968</b>	<b>809 067</b>	<b>1 619 035</b>

Catatan/*Note*: Data tahun 2021 merupakan Angka Proyeksi Penduduk Interim 2020-2023 (Pertengahan Tahun/ Juni 2021)/ *The result of Interim Population Projection 2020-2023 (mid year/June)*

Sumber/*Source*: BPS, Proyeksi Penduduk Interim 2020-2023 /BPS-Statistics Indonesia, *Interim Population Projection 2020-2023*

### 3.2 KETENAGAKERJAAN EMPLOYMENT

**Tabel** 3.2.1 **Jumlah Penduduk Berumur 15 Tahun Keatas Menurut Jenis Kegiatan Selama Seminggu yang Lalu dan Jenis Kelamin di Kabupaten Pasuruan, 2022**  
*Population Aged 15 Years and Over by Type of Activity During The Previous Week and Gender in Pasuruan Regency/Municipality, 2022*

Kegiatan Utama <i>Main Activity</i>	Jenis Kelamin/Gender		
	Laki-Laki <i>Male</i>	Perempuan <i>Female</i>	Jumlah <i>Total</i>
(1)	(2)	(3)	(4)
<b>Angkatan Kerja</b> <i>Economically Active</i>	<b>551 132</b>	<b>365 043</b>	<b>916 175</b>
Bekerja/ <i>Working</i>	522 344	339 718	862 062
Pengangguran Terbuka <i>Unemployment</i>	28 788	25 325	54 113
<b>Bukan Angkatan Kerja</b> <i>Economically Inactive</i>	<b>90 229</b>	<b>298 794</b>	<b>389 023</b>
Sekolah/ <i>Attending School</i>	33 033	37 382	70 415
Mengurus Rumah Tangga <i>Housekeeping</i>	21 111	236 902	258 013
Lainnya/ <i>Others</i>	36 085	24 510	60 595
<b>Jumlah/Total</b>	<b>641 361</b>	<b>663 837</b>	<b>1 305 198</b>

Catatan/Note:

Sumber/Source: BPS, Survei Angkatan Kerja Nasional (Sakernas) Agustus/BPS-Statistics Indonesia, August National Labor Force Survey

**Tabel**  
**Table** 3.2.2

**Penduduk Berumur 15 Tahun ke Atas Menurut Pendidikan Tertinggi yang Ditamatkan dan Jenis Kegiatan Selama Seminggu yang Lalu di Kabupaten Pasuruan, 2022**  
*Population 15 Years of Age and Over by Educational Attainment and Type of Activity During the Previous Week in Pasuruan Regency/Municipality, 2022*

Pendidikan Tertinggi yang Ditamatkan <sup>1</sup> <i>Educational Attainment<sup>1</sup></i>	Angkatan Kerja/ <i>Economically Active</i>			Persentase Bekerja terhadap Angkatan Kerja <i>Percentage of Working to Economically Active</i>
	Bekerja <i>Working</i>	Pengangguran <sup>2</sup> <i>Unemployment<sup>2</sup></i>	Jumlah Angkatan Kerja <i>Total of Economically Active</i>	
(1)	(2)	(3)	(4)	(5)
0	447 867	22 763	470 630	95,16
1	142 910	7 648	150 558	94,92
2	230 126	22 121	252 247	91,23
3	41 159	1 581	42 740	96,30
<b>Jumlah/Total</b>	<b>862 062</b>	<b>54 113</b>	<b>916 175</b>	<b>94,09</b>

Lanjutan Tabel/Continued Table 3.2.2

Pendidikan Tertinggi yang Ditamatkan <sup>1</sup> <i>Educational Attainment <sup>1</sup></i>	Bukan Angkatan Kerja <i>Not Economically Active</i>	Jumlah <i>Total</i>	Persentase Angkatan Kerja terhadap Penduduk Usia Kerja <i>Percentage of Economically Active to Working Age Population</i>
(1)	(6)	(7)	(8)
0	217,033	687,663	68.44
1	92,210	242,768	62.02
2	69,187	321,434	78.48
3	10,593	53,333	80.14
<b>Jumlah/Total</b>	<b>389,023</b>	<b>1,305,198</b>	<b>70.19</b>

Catatan/Note: <sup>1</sup> 0. ≤ Sekolah Dasar (SD)/≤ *Primary School*  
 1. Sekolah Menengah Pertama/*Junior High School*  
 2. Sekolah Menengah Atas/*Senior High School*  
 3. Perguruan Tinggi/*Collage*

<sup>2</sup> 1. Mencari pekerjaan/*Looking for work*  
 2. Mempersiapkan usaha/*Establishing a new business/firm*  
 3. Merasa tidak mungkin mendapat pekerjaan/*Hopeless of job*  
 4. Sudah punya pekerjaan tetapi belum mulai bekerja/*Have a job in future start*

Sumber/Source: BPS, Survei Angkatan Kerja Nasional (Sakernas) Agustus/BPS-Statistics Indonesia, August National Labor Force Survey

**Tabel**  
**Table** 3.2.3

**Penduduk Berumur 15 Tahun Ke Atas yang Bekerja Selama Seminggu yang Lalu Menurut Status Pekerjaan Utama dan Jenis Kelamin di Kabupaten Pasuruan, 2022**  
*Population 15 Years of Age and Over who Worked During The Previous Week by Main Employment Status and Sex in Pasuruan Regency/Municipality, 2022*

<b>Status Pekerjaan Utama</b> <i>Main Employment Status</i>	<b>Laki-Laki</b> <i>Male</i>	<b>Perempuan</b> <i>Female</i>	<b>Jumlah</b> <i>Total</i>
(1)	(2)	(3)	(4)
Berusaha sendiri <i>Own account worker</i>	111 031	84 798	195 829
Berusaha dibantu buruh tidak tetap/buruh tidak dibayar <i>Employer assisted by temporary worker/unpaid worker</i>	52 477	32 963	85 440
Berusaha dibantu buruh tetap/buruh dibayar <i>Employer assisted by permanent worker/paid worker</i>	29 122	2 887	32 009
Buruh/Karyawan/Pegawai/ <i>Employee</i>	206 123	123 652	329 775
Pekerja bebas <i>Casual worker</i>	104 359	39 248	143 607
Pekerja keluarga/tak dibayar <i>Family worker/unpaid worker</i>	19 232	56 170	75 402
<b>Jumlah/Total</b>	<b>522 344</b>	<b>339 718</b>	<b>862 062</b>

Catatan/Note: ...

Sumber/Source: BPS, Survei Angkatan Kerja Nasional (Sakernas) Agustus/BPS-Statistics Indonesia, August National Labor Force Survey

**Tabel**  
**Table** 3.2.4**Jumlah Pencari Kerja, Penempatan Kerja dan permintaan menurut Jenis Kelamin di Kabupaten Pasuruan, 2021-2022**  
**Number of Job Applicants, Placements, and Request by Sex in Pasuruan Regency, 2021-2022**

Status Pekerjaan Utama <i>Main Employment Status</i>	Laki-Laki <i>Male</i>		Perempuan <i>Female</i>		Jumlah <i>Total</i>	
	2021	2022	2021	2022	2021	2022
(1)	(2)	(3)	(4)	(5)	(6)	(7)
<b>Pencari Kerja</b> <i>Job Applicants</i>	2 976	3 212	2 487	1 791	5 463	5 003
<b>Penempatan</b> <i>Placement</i>	1 157	1 237	1 086	788	2 243	2 025
<b>Penghapusan Pencari Kerja</b> <i>Job Applicants to be Canceled</i>	1 998	1 883	1 726	924	3 724	2 807
<b>Belum Ditempatkan</b> <i>Unsettled Job Applicants</i>	292	110	170	101	462	211
<b>Permintaan, Lowongan</b> <i>Request, Vacancy</i>	1 707	1 843	1 531	1 179	3 231	3 022
<b>Dipenuhi</b> <i>Occupied</i>	1 157	1 231	1 086	794	2 243	2 025
<b>Penghapusan Lowongan</b> <i>Vacancy to be Cancelled</i>	-	626	-	355	-	981
<b>Sisa Lowongan</b> <i>Vacancy Reminder</i>	29	50	15	45	44	95

Catatan/Note: ...

Sumber/Source: Dinas Tenaga Kerja dan Transmigrasi Kabupaten Pasuruan/*Manpower and Transmigrations Services of Pasuruan Regency*

**Tabel**  
**Table** 3.2.5

**Banyaknya Penempatan Lowongan Kerja menurut Jenis Kelamin di Kabupaten Pasuruan, 2022**  
**Number of Placement Workers by Sex in Pasuruan Regency, 2022**

<b>Status Pekerjaan Utama</b> <i>Main Employment Status</i>	<b>Laki-Laki</b> <i>Male</i>	<b>Perempuan</b> <i>Female</i>	<b>Jumlah</b> <i>Total</i>
(1)	(2)	(3)	(4)
<b>Januari/ January</b>	133	84	217
<b>Februari/ February</b>	111	72	183
<b>Maret/ March</b>	63	40	103
<b>April/ April</b>	25	11	36
<b>Mei/ May</b>	59	28	87
<b>Juni/ June</b>	227	134	361
<b>Juli/ July</b>	72	67	139
<b>Agustus/ August</b>	57	36	93
<b>September/ September</b>	143	98	241
<b>Oktober/ October</b>	76	43	119
<b>November/ November</b>	139	92	231
<b>Desember/ December</b>	132	83	215
<b>Jumlah/Total</b>	<b>1 237</b>	<b>788</b>	<b>2 025</b>

Catatan/Note: ...

Sumber/Source: Dinas Tenaga Kerja dan Transmigrasi Kabupaten Pasuruan/*Manpower and Transmigrations Services of Pasuruan Regency*

**Tabel**  
**Table** 3.2.6**Jumlah Tenaga Kerja Yang Dikirim Ke Luar Negeri Menurut Jenis Kelamin dan Kecamatan di kabupaten Pasuruan, 2021-2022**  
**Number of Shipping Workers to Foreign Country by Sex in Pasuruan Regency, 2021-2022**

Kecamatan Subdistrict	2021			2022		
	Laki-laki Male	Perempuan Female	Jumlah Total	Laki-laki Male	Perempuan Female	Jumlah Total
(1)	(2)	(3)	(4)	(5)	(6)	(7)
Purwodadi	-	-	-	2	2	4
Tutur	-	-	-	1	-	1
Puspo	-	1	1	-	-	-
Tosari	-	-	-	-	-	-
Lumbang	-	1	1	-	-	-
Pasrepan	-	-	-	1	1	2
Kejayan	1	-	1	3	1	4
Wonorejo	1	1	2	4	-	4
Purwosari	1	1	2	6	1	7
Prigen	-	1	1	2	2	4
Sukorejo	-	1	1	5	-	5
Pandaan	1	2	3	7	3	10
Gempol	-	1	1	4	2	6
Beji	1	1	2	6	2	8
Bangil	-	1	1	6	1	7



Lanjutan Tabel/*Continued Table* 3.2.6

Kecamatan <i>Subdistrict</i>	2021			2022		
	Laki-laki <i>Male</i>	Perempuan <i>Female</i>	Jumlah <i>Total</i>	Laki-laki <i>Male</i>	Perempuan <i>Female</i>	Jumlah <i>Total</i>
(1)	(2)	(3)	(4)	(5)	(6)	(7)
Rembang	-	2	2	5	2	7
Kraton	-	2	2	2	-	2
Pohjentrek	-	-	-	1	3	4
Gondang Wetan	-	1	1	4	-	4
Rejoso	-	-	-	3	1	4
Winongan	-	1	1	1	-	1
Grati	-	-	-	3	-	3
Lekok	-	-	-	1	-	1
Nguling	-	1	1	5	10	15
<b>Kabupaten Pasuruan</b>	<b>5</b>	<b>18</b>	<b>23</b>	<b>72</b>	<b>31</b>	<b>103</b>

Catatan/*Note*: ...

Sumber/*Source*: Dinas Tenaga Kerja dan Transmigrasi Kabupaten Pasuruan/*Manpower and Transmigrations Services of Pasuruan Regency*

**Tabel**  
**Table** 3.2.7**Pemegang Ijin Bekerja Bagi Warga Negara Asing Menurut Kewarganegaraan di Kabupaten Pasuruan, 2020-2022**  
**Foreigners Having Job Permits by Nationality in Pasuruan Regency, 2020-2022**

<b>Status Pekerjaan Utama</b> <i>Main Employment Status</i>	<b>2020</b>	<b>2021</b>	<b>2022</b>
(1)	(2)	(3)	(4)
<b>China/ RRC</b> <i>People Republic of China</i>	149	98	105
<b>China Bukan RRC</b> <i>Chinesse Non RRC</i>	16	58	7
<b>India</b> <i>Indian</i>	13	13	8
<b>Jepang</b> <i>Japanesse</i>	136	86	61
<b>Asia Lainnya</b> <i>Other Asian</i>	83	30	106
<b>Lainnya</b> <i>Others</i>	42	16	28
<b>Kabupaten Pasuruan</b>	<b>439</b>	<b>301</b>	<b>315</b>

Catatan/Note: ...

Sumber/Source: Dinas Tenaga Kerja dan Transmigrasi Kabupaten Pasuruan/*Manpower and Transmigrations Services of Pasuruan Regency*

# BAB

# IV

## Sosial dan Kesejahteraan Rakyat



*Social and Welfare*

### Statistik Sosial dan Pendidikan Kabupaten Pasuruan, 2022

*Statistics of Social and Education in Pasuruan Regency, 2022*

#### Angka Partisipasi Murni (APM)

#### Angka Partisipasi Kasar (APK)



**394.016** rupiah/kapita/bulan

#### Garis Kemiskinan

**1,29**

Indeks Kedalaman Kemiskinan ( $P_1$ )

**0,29**

Indeks Keparahan Kemiskinan ( $P_2$ )



Jumlah Penduduk Miskin **148,62** ribu orang



Persentase Penduduk Miskin **8,96** persen



**PENJELASAN TEKNIS**

1. Tidak/belum pernah sekolah adalah mereka yang tidak pernah atau belum pernah terdaftar dan tidak pernah atau belum pernah aktif mengikuti pendidikan di suatu jenjang pendidikan formal. Termasuk juga yang tamat/belum tamat taman kanak-kanak tetapi tidak melanjutkan ke sekolah dasar.
2. Masih bersekolah adalah mereka yang terdaftar dan aktif mengikuti pendidikan formal dan nonformal (Paket A, B, atau C), baik pendidikan dasar, menengah maupun pendidikan tinggi. Bagi mahasiswa yang sedang cuti dianggap masih bersekolah.
3. Tidak bersekolah lagi adalah mereka yang pernah terdaftar dan aktif mengikuti pendidikan di suatu jenjang pendidikan formal dan nonformal (Paket A, B, atau C), tetapi pada saat pencacahan tidak lagi terdaftar dan tidak aktif mengikuti pendidikan.
4. Tamat sekolah adalah menyelesaikan pelajaran yang ditandai dengan lulus ujian akhir pada kelas atau tingkat terakhir suatu jenjang pendidikan di sekolah negeri maupun swasta dengan mendapatkan tanda tamat belajar/ijazah. Seseorang yang belum mengikuti pelajaran pada kelas tertinggi tetapi telah mengikuti ujian akhir dan lulus dianggap tamat sekolah.

**TECHNICAL NOTES**

1. *Not/never attending school is someone who has never attended or never been registered in a formal education, such as primary, secondary, and tertiary education. Those who just completed kindergarten are considered as never attended school.*
2. *Attending school is someone who is currently attending primary, secondary, or tertiary education, including package A, package B, or package C. College student who postpones his/her study is considered as attending school.*
3. *Not attending school anymore is someone who had enrolled and participated in formal and non-formal education in the past including package A, package B, or package C, but currently does not attend school.*
4. *Completed particular level of education is someone who has completed particular level of education in private or public school and accepting graduation certificate. Someone who has never attended the highest grade but passed the final exam is considered as completed particular level of education.*

5. Dapat membaca dan menulis artinya dapat membaca dan menulis kata-kata/kalimat sederhana dengan suatu aksara tertentu.
6. Jalur Pendidikan di Indonesia terdiri atas 1) pendidikan formal, 2) pendidikan nonformal, dan 3) pendidikan informal yang ketiganya dapat saling melengkapi dan memperkaya (Undang-Undang No. 20 Tahun 2013 tentang Sistem Pendidikan Nasional).
7. Jenjang Pendidikan Formal terdiri atas pendidikan dasar, pendidikan menengah, dan pendidikan tinggi. Jenis pendidikan yang diajarkan mencakup pendidikan umum, kejuruan, akademik, profesi, vokasi, keagamaan, dan khusus.
  - a. Pendidikan Dasar berbentuk Sekolah Dasar (SD) dan Madrasah Ibtidaiyah (MI) atau bentuk lain yang sederajat serta Sekolah Menengah Pertama (SMP) dan Madrasah Tsanawiyah (MTs), atau bentuk lain yang sederajat.
  - b. Pendidikan Menengah berbentuk Sekolah Menengah Atas (SMA), Madrasah Aliyah (MA), Sekolah Menengah Kejuruan (SMK), dan Madrasah Aliyah Kejuruan (MAK), atau bentuk lain yang sederajat.
  - c. Pendidikan Tinggi merupakan jenjang pendidikan setelah pendidikan menengah yang
    5. *Able to read and write is the ability to read and write at least a simple sentence in any letter of alphabets.*
    6. *The Education System in Indonesia consists of 1) a formal education, 2) non-formal education, and 3) informal education that all three can be complementary and enriching (Law No. 20 Year 2013 about The National Education System).*
    7. *The Formal Education Level consists of primary education, secondary education, and high education. The kind of education that taught consists of general education, vocational, academic, professional, religious, and specific education.*
      - a. *The Primary Education consists of Elementary School and Islamic Elementary School or other equivalent forms and Junior High School and MTs, or other equivalent forms.*
      - b. *The Secondary Education consists of the senior high school, MA, Vocational School, and Vocational Madrasah Aliyah, or other equivalent forms.*
      - c. *The High Education consists of the education level after the secondary education that consists*

- mencakup program pendidikan diploma, sarjana, magister, spesialis, dan doktor yang diselenggarakan oleh perguruan tinggi. Perguruan tinggi dapat berbentuk akademi, politeknik, sekolah tinggi, institut, atau universitas.
8. Rumah Sakit adalah tempat pemeriksaan dan perawatan kesehatan, biasanya berada di bawah pengawasan dokter/tenaga medis, yang melayani penderita yang sakit untuk berobat rawat jalan atau rawat inap.
  9. Rumah Sakit Bersalin adalah rumah sakit khusus untuk persalinan, dilengkapi pelayanan spesialis pemeriksaan kehamilan, persalinan, rawat inap dan rawat jalan ibu dan anak yang berada di bawah pengawasan dokter spesialis kandungan.
  10. Rumah Bersalin adalah sarana pelayanan kesehatan dengan izin sebagai rumah bersalin, dilengkapi pelayanan pemeriksaan kehamilan, persalinan serta pemeriksaan ibu dan anak yang berada di bawah pengawasan bidan senior.
  11. Poliklinik adalah sarana kesehatan yang dipakai untuk pelayanan berobat jalan, biasanya berada di bawah pengawasan dokter/tenaga medis.
  12. Puskesmas (Pusat Kesehatan Masyarakat) adalah unit pelaksana teknis dinas
- of diplomas, bachelor, master, specialist, and doctoral degrees that are held by the college. The colleges can be academy, polytechnic, high school, institute, or university.*
8. *Hospital is a place for health check, usually controlled/supervised by doctors/medical personnel to serve the ill patients to get outpatient or inpatient treatment services.*
  9. *Maternity Hospital is a specialized hospital for childbirth, has specialist inspection service to pregnancy, childbirth, hospitalization and outpatient for mothers and children that is under the supervision of an obstetrician.*
  10. *Maternity House is health care facility with a license as a maternity house, equipped with prenatal care, childbirth and examination of mothers and children which is under the supervision of a senior midwife.*
  11. *Polyclinic is a health facility in which to get outpatient services, usually under the control of doctor/medical personnel.*
  12. *Public Health Center is technical implementation unit of regency health department that*

kesehatan kabupaten/ kota yang mempunyai fungsi utama sebagai penyelenggara pelayanan kesehatan tingkat pertama. Wilayah kerja puskesmas maksimal adalah satu kecamatan dan untuk dapat menjangkau wilayah kerjanya, puskesmas mempunyai jaringan pelayanan yang meliputi unit Puskesmas Pembantu (Pustu), unit Puskesmas Keliling (Puskel), dan unit bidan desa/komunitas (Peraturan Menteri Kesehatan RI No. 75 Tahun 2014 Tentang Pusat Kesehatan Masyarakat).

13. Apotek adalah suatu tempat tertentu yang digunakan untuk melakukan pekerjaan kefarmasian, dan penyaluran/ penjualan obat atau bahan farmasi dan perbekalan kesehatan lainnya kepada masyarakat yang dikelola oleh tenaga apoteker (Peraturan Menteri Kesehatan RI No. 1332 Tahun 2002 Tentang Perubahan Atas Peraturan Menteri Kesehatan RI No. 922/MENKES/PER/X/1993 Tentang Ketentuan dan Tata Cara Pemberian Izin Apotek).
14. Keluhan kesehatan adalah keadaan seseorang yang mengalami gangguan kesehatan atau kejiwaan, baik karena penyakit akut, penyakit kronis, kecelakaan, kriminal, atau hal lain.
15. Bencana Alam adalah peristiwa atau serangkaian peristiwa yang

*have the primary function as a first-level health care providers. The working area standard of public health center is one district and to reach their working areas, public health centers have a service network covering subsidiary of public health center, mobile public health center units, and midwife units (Regulation of the Minister of Health of Indonesia Number 75 Year 2014 about Public Health Center).*

13. *Pharmacy is a specific place that is used for pharmaceutical jobs, and distribution/sale of drugs/ pharmaceuticals and other medical supplies to people that are administered by trained pharmacist (Regulation of the Minister of Health of Indonesia Number 1332 Year 2002 about the Changes of Regulation of the Minister of Health of Indonesia Number 922/MENKES/PER/X/1993 about Pro-vision and Procedures for Administration of Licensed Pharmacies).*
14. *Health complaint is a condition where a person has health or mental problems because of acute illness, chronically illness, accident, crimes, or others.*
15. *Natural Disaster is an event or series of events that threaten and disrupt*



mengancam dan mengganggu kehidupan/penghidupan masyarakat yang disebabkan oleh faktor alam antara lain berupa gempa bumi, tsunami, gunung meletus, banjir, kekeringan, angin topan, dan tanah longsor sehingga mengakibatkan kerugian materi maupun non-materi.

16. Indeks Pembangunan Manusia (IPM) menjelaskan bagaimana penduduk dapat mengakses hasil pembangunan dalam memperoleh pendapatan, kesehatan, pendidikan dan sebagainya. IPM diperkenalkan oleh UNDP pada tahun 1990 dan dipublikasikan secara berkala dalam laporan tahunan Human Development Report (HDR). IPM dibentuk oleh 3 (tiga) dimensi dasar: Umur panjang dan hidup sehat; pengetahuan; dan standar hidup layak.

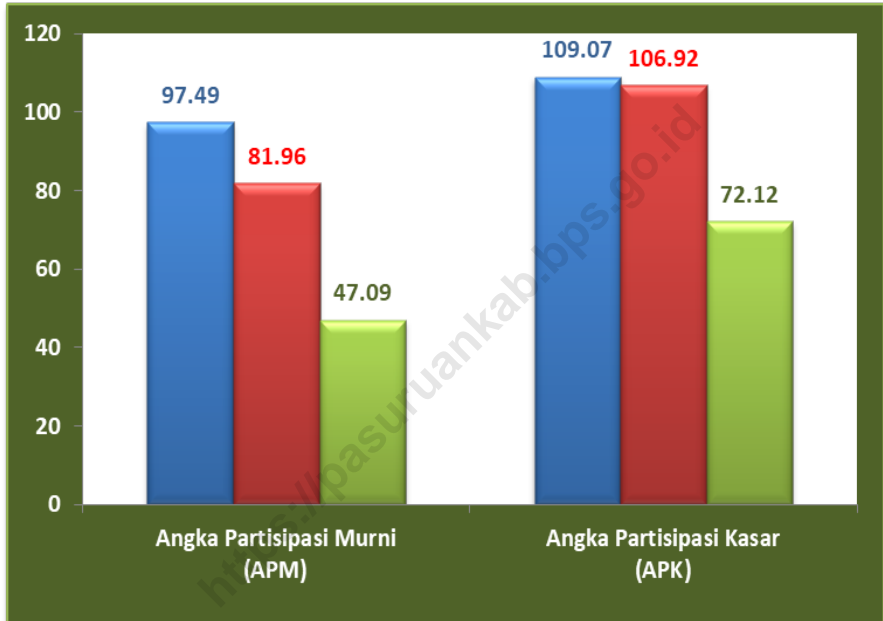
*the lives and livelihoods caused by natural factors such as: earthquake, tsunami, volcanic eruption, flood, flash flood, drought, typhoon/cyclone, and landslide so it can lead to result in loss of material and non-material.*

16. *The Human Development Index (HDI) explains how people can access development results in obtaining income, health, education and so forth. HDI was introduced by United Nations Development Programme (UNDP) in 1990 and published periodically in the annual report of the Human Development Report. HDI was formed by three basic dimensions: a long and healthy life; knowledge; and a decent standard of living.*



**Gambar** 4  
**Figures**

**Angka Partisipasi Murni (APM) Menurut Jenjang Pendidikan di Kabupaten Pasuruan (%), 2022**  
**Net Participation Rates by Educational Level in Pasuruan Regency (%), 2022**



Sumber/Source : BPS, Survei Sosial Ekonomi Nasional (Susenas)



#### 4.1 PENDIDIKAN EDUCATION

**Tabel**  
**Table** 4.1.1

**Jumlah Sekolah, Guru, dan Murid Taman Kanak-Kanak (TK) di Bawah Kementerian Pendidikan dan Kebudayaan Menurut Kecamatan di Kabupaten Pasuruan, 2021/2022 dan 2022/2023**  
**Number of Schools, Teachers, and Pupils in Kindergarten Under The Ministry of Education and Culture by Subdistrict in Pasuruan Regency, 2021/2022 and 2022/2023**

Kecamatan Subdistrict	Sekolah/Schools					
	Negeri/Public		Swasta/Private		Jumlah/Total	
	2021/2022	2022/2023	2021/2022	2022/2023	2021/2022	2022/2023
(1)	(2)	(3)	(4)	(5)	(6)	(7)
Purwodadi	-	-	28	29	28	29
Tutur	-	-	21	21	21	21
Puspo	-	-	12	12	12	12
Tosari	-	-	11	11	11	11
Lumbang	-	-	17	17	17	17
Pasrepan	-	-	16	16	16	16
Kejayan	-	-	24	25	24	25
Wonorejo	-	-	35	35	35	35
Purwosari	1	1	31	31	32	32
Prigen	1	1	43	43	44	44
Sukorejo	-	-	41	41	41	41
Pandaan	-	-	53	53	53	53
Gempol	-	-	49	49	49	49
Beji	-	-	36	37	36	37
Bangil	1	1	44	44	45	45

Lanjutan Tabel/Continued Table 4.1.1

Kecamatan Subdistrict	Sekolah/Schools					
	Negeri/Public		Swasta/Private		Jumlah/Total	
	2021/2022	2022/2023	2021/2022	2022/2023	2021/2022	2022/2023
(1)	(2)	(3)	(4)	(5)	(6)	(7)
Rembang	-	-	27	27	27	27
Kraton	-	-	28	28	28	28
Pohjentrek	-	-	15	15	15	15
Gondang Wetan	1	1	20	20	21	21
Rejoso	-	-	22	22	22	22
Winongan	-	-	20	20	20	20
Grati	-	-	29	30	29	30
Lekok	-	-	20	20	20	20
Nguling	-	-	21	22	21	22
<b>Kabupaten Pasuruan</b>	<b>4</b>	<b>4</b>	<b>663</b>	<b>668</b>	<b>667</b>	<b>672</b>

Lanjutan Tabel/*Continued Table* 4.1.1

Kecamatan Subdistrict	Guru <sup>1</sup> /Teachers <sup>1</sup>					
	Negeri/Public		Swasta/Private		Jumlah/Total	
	2021/2022	2022/2023	2021/2022	2022/2023	2021/2022	2022/2023
(1)	(2)	(3)	(4)	(5)	(6)	(7)
Purwodadi	-	-	90	95	90	95
Tutur	-	-	60	67	60	67
Puspo	-	-	34	39	34	39
Tosari	-	-	35	35	35	35
Lumbang	-	-	60	63	60	63
Pasrepan	-	-	42	42	42	42
Kejayan	-	-	74	79	74	79
Wonorejo	-	-	108	112	108	112
Purwosari	6	5	119	128	125	133
Prigen	9	10	168	171	177	181
Sukorejo	-	-	148	155	148	155
Pandaan	-	-	280	282	280	282
Gempol	-	-	233	237	233	237
Beji	-	-	146	149	146	149
Bangil	11	11	231	234	242	245

Lanjutan Tabel/Continued Table 4.1.1

Kecamatan Subdistrict	Guru <sup>1</sup> /Teachers <sup>1</sup>					
	Negeri/Public		Swasta/Private		Jumlah/Total	
	2021/2022	2022/2023	2021/2022	2022/2023	2021/2022	2022/2023
(1)	(2)	(3)	(4)	(5)	(6)	(7)
Rembang	-	-	100	98	100	98
Kraton	-	-	98	95	98	95
Pohjentrek	-	-	44	44	44	44
Gondang Wetan	8	10	62	64	70	74
Rejoso	-	-	81	81	81	81
Winongan	-	-	61	64	61	64
Grati	-	-	104	122	104	122
Lekok	-	-	79	78	79	78
Nguling	-	-	62	68	62	68
<b>Kabupaten Pasuruan</b>	<b>34</b>	<b>36</b>	<b>2 519</b>	<b>2 602</b>	<b>2 553</b>	<b>2 638</b>



Lanjutan Tabel/*Continued Table* 4.1.1

Kecamatan Subdistrict	Murid/Pupils					
	Negeri/Public		Swasta/Private		Jumlah/Total	
	2021/2022	2022/2023	2021/2022	2022/2023	2021/2022	2022/2023
(1)	(2)	(3)	(4)	(5)	(6)	(7)
Purwodadi	-	-	1 252	1 285	1 252	1 285
Tutur	-	-	748	819	748	819
Puspo	-	-	421	453	421	453
Tosari	-	-	363	370	363	370
Lumbang	-	-	500	521	500	521
Pasrepan	-	-	435	490	435	490
Kejayan	-	-	663	711	663	711
Wonorejo	-	-	1 126	1 208	1 126	1 208
Purwosari	61	64	1 435	1 485	1 496	1 549
Prigen	40	39	1 703	1 747	1 743	1 786
Sukorejo	-	-	1 738	1 792	1 738	1 792
Pandaan	-	-	2 830	2 944	2 830	2 944
Gempol	-	-	2 539	2 623	2 539	2 623
Beji	-	-	1 414	1 517	1 414	1 517
Bangil	91	88	2 291	2 527	2 382	2 615

Lanjutan Tabel/Continued Table 4.1.1

Kecamatan Subdistrict	Murid/Pupils					
	Negeri/Public		Swasta/Private		Jumlah/Total	
	2021/2022	2022/2023	2021/2022	2022/2023	2021/2022	2022/2023
(1)	(2)	(3)	(4)	(5)	(6)	(7)
Rembang	-	-	1 096	1 103	1 096	1 103
Kraton	-	-	1 125	1 121	1 125	1 121
Pohjentrek	-	-	596	559	596	559
Gondang Wetan	55	54	626	640	681	694
Rejoso	-	-	924	962	924	962
Winongan	-	-	865	847	865	847
Grati	-	-	1 241	1 389	1 241	1 389
Lekok	-	-	849	924	849	924
Nguling	-	-	736	799	736	799
<b>Kabupaten Pasuruan</b>	<b>247</b>	<b>245</b>	<b>27 516</b>	<b>28 836</b>	<b>27 763</b>	<b>29 081</b>

Catatan/Note: <sup>1</sup> Jumlah guru termasuk kepala sekolah dan guru/The total of teachers including headmaster and teacher  
 Sumber/Source: Kementerian Pendidikan, Kebudayaan, Riset, dan Teknologi, Sistem Data Pokok Pendidikan, data semester ganjil laporan sampai dengan 30 November 2022/Ministry of Education, Culture, Research, and Technology, Basic Education Data System, odd semester report data up to 30 November 2022

**Tabel**  
**Table** 4.1.2

**Jumlah Sekolah, Guru, dan Murid Raudatul Athfal (RA)  
di Bawah Kementerian Agama Menurut Kecamatan di  
Kabupaten Pasuruan, 2021/2022 dan 2022/2023**  
*Number of Schools, Teachers, and Pupils in Raudatul Athfal  
(RA) Under The Ministry of Religious Affairs by Subdistrict in  
Pasuruan Regency, 2021/2022 and 2022/2023*

Kecamatan Subdistrict	Sekolah/Schools		Guru/Teachers		Murid/Pupils	
	2021/2022	2022/2023	2021/2022	2022/2023	2021/2022	2022/2023
(1)	(2)	(3)	(4)	(5)	(6)	(7)
Purwodadi	16	16	43	41	607	611
Tutur	15	15	45	56	552	551
Puspo	8	8	27	29	229	228
Tosari	-	-	-	-	-	-
Lumbang	13	13	49	52	419	478
Pasrepan	21	21	59	59	672	669
Kejayan	30	30	125	134	1 219	1 232
Wonorejo	22	22	77	80	773	837
Purwosari	21	21	73	74	993	1 059
Prigen	13	13	51	51	728	761
Sukorejo	18	18	74	87	805	861
Pandaan	13	13	80	78	865	880
Gempol	18	18	57	61	918	959
Beji	20	20	93	96	1 070	1 143
Bangil	11	11	63	65	636	711

Lanjutan Tabel/Continued Table 4.1.2

Kecamatan Subdistrict	Sekolah/Schools		Guru/Teachers		Murid/Pupils	
	2021/2022	2022/2023	2021/2022	2022/2023	2021/2022	2022/2023
(1)	(2)	(3)	(4)	(5)	(6)	(7)
Rembang	22	22	87	92	953	1 006
Kraton	32	32	113	119	1 518	1 542
Pohjentrek	10	10	49	48	377	408
Gondang Wetan	25	27	105	120	1 362	1 476
Rejoso	11	11	59	61	630	639
Winongan	12	12	37	39	399	416
Grati	21	22	91	99	926	1 019
Lekok	27	27	97	111	1 370	1 434
Nguling	22	22	25	26	1 217	1 252
<b>Kabupaten Pasuruan</b>	<b>421</b>	<b>424</b>	<b>1 579</b>	<b>1 678</b>	<b>19 238</b>	<b>20 172</b>

Catatan/Note: *Seluruh Raudatul Athfal (RA) berstatus swasta/All Raudatul Athfal (RA) are private*  
 Sumber/Source: *Kementerian Agama, EMIS Data Semester Ganjil/Ministry of Religious Affairs, Odd Semester Data*

**Tabel**  
**Table** 4.1.3

**Jumlah Sekolah, Guru, dan Murid Sekolah Dasar (SD)  
di Bawah Kementerian Pendidikan dan Kebudayaan  
Menurut Kecamatan di Kabupaten Pasuruan, 2021/2022  
dan 2022/2023**  
*Number of Schools, Teachers, and Pupils in Primary Schools  
Under The Ministry of Education and Culture by Subdistrict  
in Pasuruan Regency, 2021/2022 and 2022/2023*

Kecamatan Subdistrict	Sekolah/Schools					
	Negeri/Public		Swasta/Private		Jumlah/Total	
	2021/2022	2022/2023	2021/2022	2022/2023	2021/2022	2022/2023
(1)	(2)	(3)	(4)	(5)	(6)	(7)
Purwodadi	38	38	1	1	39	39
Tutur	30	30	2	2	32	32
Puspo	19	19	-	-	19	19
Tosari	16	16	-	-	16	16
Lumbang	27	27	-	-	27	27
Pasrepan	28	28	1	1	29	29
Kejayan	36	36	3	3	39	39
Wonorejo	24	24	4	4	28	28
Purwosari	36	36	3	3	39	39
Prigen	31	31	3	3	34	34
Sukorejo	34	34	5	5	39	39
Pandaan	33	33	12	12	45	45
Gempol	31	31	4	5	35	36
Beji	27	27	4	4	31	31
Bangil	27	27	9	9	36	36

Lanjutan Tabel/Continued Table 4.1.3

Kecamatan Subdistrict	Sekolah/Schools					
	Negeri/Public		Swasta/Private		Jumlah/Total	
	2021/2022	2022/2023	2021/2022	2022/2023	2021/2022	2022/2023
(1)	(2)	(3)	(4)	(5)	(6)	(7)
Rembang	26	26	1	1	27	27
Kraton	28	28	2	2	30	30
Pohjentrek	13	13	-	-	13	13
Gondang Wetan	22	22	1	1	23	23
Rejoso	23	23	1	2	24	25
Winongan	22	22	1	1	23	23
Grati	34	34	-	-	34	34
Lekok	24	24	6	6	30	30
Nguling	28	28	-	-	28	28
<b>Kabupaten Pasuruan</b>	<b>657</b>	<b>657</b>	<b>63</b>	<b>65</b>	<b>720</b>	<b>722</b>

Lanjutan Tabel/*Continued Table* 4.1.3

Kecamatan Subdistrict	Guru <sup>1</sup> /Teachers <sup>1</sup>					
	Negeri/Public		Swasta/Private		Jumlah/Total	
	2021/2022	2022/2023	2021/2022	2022/2023	2021/2022	2022/2023
(1)	(2)	(3)	(4)	(5)	(6)	(7)
Purwodadi	327	314	9	9	336	323
Tutur	253	259	25	21	278	280
Puspo	161	168	-	-	161	168
Tosari	144	144	-	-	144	144
Lumbang	265	254	-	-	265	254
Pasrepan	231	234	8	8	239	242
Kejayan	302	310	22	21	324	331
Wonorejo	219	226	31	33	250	259
Purwosari	328	344	23	21	351	365
Prigen	309	306	20	22	329	328
Sukorejo	288	313	53	49	341	362
Pandaan	367	410	155	157	522	567
Gempol	374	395	49	56	423	451
Beji	320	327	41	42	361	369
Bangil	349	368	154	147	503	515

Lanjutan Tabel/Continued Table 4.1.3

Kecamatan Subdistrict	Guru <sup>1</sup> /Teachers <sup>1</sup>					
	Negeri/Public		Swasta/Private		Jumlah/Total	
	2021/2022	2022/2023	2021/2022	2022/2023	2021/2022	2022/2023
(1)	(2)	(3)	(4)	(5)	(6)	(7)
Rembang	251	255	9	7	260	262
Kraton	309	315	15	15	324	330
Pohjentrek	143	147	-	-	143	147
Gondang Wetan	196	228	8	3	204	231
Rejoso	203	214	13	17	216	231
Winongan	191	202	5	5	196	207
Grati	315	324	-	-	315	324
Lekok	250	262	64	59	314	321
Nguling	286	298	-	-	286	298
<b>Kabupaten Pasuruan</b>	<b>6 381</b>	<b>6 617</b>	<b>704</b>	<b>692</b>	<b>7 085</b>	<b>7 309</b>



Lanjutan Tabel/*Continued Table* 4.1.3

Kecamatan Subdistrict	Murid/Pupils					
	Negeri/Public		Swasta/Private		Jumlah/Total	
	2021/2022	2022/2023	2021/2022	2022/2023	2021/2022	2022/2023
(1)	(2)	(3)	(4)	(5)	(6)	(7)
Purwodadi	5 149	4 995	108	106	5 257	5 101
Tutur	3 119	3 104	423	416	3 542	3 520
Puspo	2 183	2 130	-	-	2 183	2 130
Tosari	1 617	1 580	-	-	1 617	1 580
Lumbang	2 626	2 573	-	-	2 626	2 573
Pasrepan	3 564	3 460	50	55	3 614	3 515
Kejayan	5 056	4 999	376	390	5 432	5 389
Wonorejo	4 291	4 208	509	517	4 800	4 725
Purwosari	5 578	5 515	268	261	5 846	5 776
Prigen	5 109	4 971	319	306	5 428	5 277
Sukorejo	5 380	5 173	937	956	6 317	6 129
Pandaan	7 510	7 340	2 766	2 752	10 276	10 092
Gempol	7 523	7 249	774	762	8 297	8 011
Beji	5 317	5 188	575	583	5 892	5 771
Bangil	5 718	5 615	2 701	2 582	8 419	8 197

Lanjutan Tabel/Continued Table 4.1.3

Kecamatan Subdistrict	Murid/Pupils					
	Negeri/Public		Swasta/Private		Jumlah/Total	
	2021/2022	2022/2023	2021/2022	2022/2023	2021/2022	2022/2023
(1)	(2)	(3)	(4)	(5)	(6)	(7)
Rembang	4 702	4 701	25	31	4 727	4 732
Kraton	6 130	5 982	222	239	6 352	6 221
Pohjentrek	2 438	2 408	-	-	2 438	2 408
Gondang Wetan	4 171	4 048	94	91	4 265	4 139
Rejoso	3 048	2 918	238	269	3 286	3 187
Winongan	3 179	3 185	72	61	3 251	3 246
Grati	6 224	6 162	-	-	6 224	6 162
Lekok	4 414	4 405	927	934	5 341	5 339
Nguling	5 137	5 004	-	-	5 137	5 004
<b>Kabupaten Pasuruan</b>	<b>109 183</b>	<b>106 913</b>	<b>11 384</b>	<b>11 311</b>	<b>120 567</b>	<b>118 224</b>

Catatan/Note: <sup>1</sup> Jumlah guru termasuk kepala sekolah dan guru/The total of teachers including headmaster and teacher  
 Sumber/Source: Kementerian Pendidikan, Kebudayaan, Riset, dan Teknologi, Sistem Data Pokok Pendidikan, data semester ganjil  
 laporan sampai dengan 30 November 2022/Ministry of Education, Culture, Research, and Technology, Basic Education  
 Data System, odd semester report data up to 30 November 2022

**Tabel**  
**Table** 4.1.4**Jumlah Sekolah, Guru, dan Murid Madrasah Ibtidaiyah (MI) di Bawah Kementerian Agama Menurut Kecamatan Menurut Kecamatan di Kabupaten Pasuruan, 2021/2022 dan 2022/2023****Number of Schools, Teachers, and Pupils in Madrasah Ibtidaiyah (MI) Under The Ministry of Religious Affairs by Subdistrict in Pasuruan Regency, 2021/2022 and 2022/2023**

Kecamatan Subdistrict	Sekolah/Schools					
	Negeri/Public		Swasta/Private		Jumlah/Total	
	2021/2022	2022/2023	2021/2022	2022/2023	2021/2022	2022/2023
(1)	(2)	(3)	(4)	(5)	(6)	(7)
Purwodadi	-	-	11	11	11	11
Tutur	-	-	13	13	13	13
Puspo	-	-	6	6	6	6
Tosari	-	-	-	-	-	-
Lumbang	-	-	6	6	6	6
Pasrepan	-	-	14	14	14	14
Kejayan	-	-	11	11	11	11
Wonorejo	-	-	8	8	8	8
Purwosari	-	-	18	18	18	18
Prigen	-	-	14	15	14	15
Sukorejo	-	-	19	19	19	19
Pandaan	-	-	13	13	13	13
Gempol	1	1	18	18	19	19
Beji	1	1	16	16	17	17
Bangil	-	-	10	10	10	10

Lanjutan Tabel/Continued Table 4.1.4

Kecamatan Subdistrict	Sekolah/Schools					
	Negeri/Public		Swasta/Private		Jumlah/Total	
	2021/2022	2022/2023	2021/2022	2022/2023	2021/2022	2022/2023
(1)	(2)	(3)	(4)	(5)	(6)	(7)
Rembang	-	-	18	18	18	18
Kraton	-	-	17	17	17	17
Pohjentrek	-	-	6	6	6	6
Gondang Wetan	-	-	17	17	17	17
Rejoso	-	-	10	10	10	10
Winongan	-	-	10	10	10	10
Grati	-	-	13	13	13	13
Lekok	-	-	25	25	25	25
Nguling	-	-	9	9	9	9
<b>Kabupaten Pasuruan</b>	<b>2</b>	<b>2</b>	<b>302</b>	<b>303</b>	<b>304</b>	<b>305</b>

Lanjutan Tabel/*Continued Table 4.1.4*

Kecamatan Subdistrict	Guru/Teachers					
	Negeri/Public		Swasta/Private		Jumlah/Total	
	2021/2022	2022/2023	2021/2022	2022/2023	2021/2022	2022/2023
(1)	(2)	(3)	(4)	(5)	(6)	(7)
Purwodadi	-	-	104	104	104	104
Tutur	-	-	104	107	104	107
Puspo	-	-	51	51	51	51
Tosari	-	-	-	-	-	-
Lumbang	-	-	50	57	50	57
Pasrepan	-	-	118	121	118	121
Kejayan	-	-	98	108	98	108
Wonorejo	-	-	60	68	60	68
Purwosari	-	-	175	189	175	189
Prigen	-	-	152	175	152	175
Sukorejo	-	-	157	165	157	165
Pandaan	-	-	114	119	114	119
Gempol	42	53	173	185	215	238
Beji	41	45	151	151	192	196
Bangil	-	-	118	125	118	125

Lanjutan Tabel/Continued Table 4.1.4

Kecamatan Subdistrict	Guru/Teachers					
	Negeri/Public		Swasta/Private		Jumlah/Total	
	2021/2022	2022/2023	2021/2022	2022/2023	2021/2022	2022/2023
(1)	(2)	(3)	(4)	(5)	(6)	(7)
Rembang	-	-	140	151	140	151
Kraton	-	-	147	165	147	165
Pohjentrek	-	-	56	60	56	60
Gondang Wetan	-	-	143	150	143	150
Rejoso	-	-	96	106	96	106
Winongan	-	-	79	77	79	77
Grati	-	-	118	136	118	136
Lekok	-	-	243	244	243	244
Nguling	-	-	90	86	90	86
<b>Kabupaten Pasuruan</b>	<b>83</b>	<b>98</b>	<b>2 737</b>	<b>2 900</b>	<b>2 820</b>	<b>2 998</b>

Lanjutan Tabel/*Continued Table* 4.1.4

Kecamatan Subdistrict	Murid/Pupils					
	Negeri/Public		Swasta/Private		Jumlah/Total	
	2021/2022	2022/2023	2021/2022	2022/2023	2021/2022	2022/2023
(1)	(2)	(3)	(4)	(5)	(6)	(7)
Purwodadi	-	-	997	990	997	990
Tutur	-	-	1 084	1 056	1 084	1 056
Puspo	-	-	438	456	438	456
Tosari	-	-	-	-	-	-
Lumbang	-	-	444	394	444	394
Pasrepan	-	-	1 036	1 011	1 036	1 011
Kejayan	-	-	702	709	702	709
Wonorejo	-	-	712	681	712	681
Purwosari	-	-	2 552	2 682	2 552	2 682
Prigen	-	-	2 514	2 604	2 514	2 604
Sukorejo	-	-	2 279	2 241	2 279	2 241
Pandaan	-	-	1 540	1 566	1 540	1 566
Gempol	706	719	3 105	3 027	3 811	3 746
Beji	798	832	1 978	1 948	2 776	2 780
Bangil	-	-	1 303	1 470	1 303	1 470

Lanjutan Tabel/Continued Table 4.1.4

Kecamatan Subdistrict	Murid/Pupils					
	Negeri/Public		Swasta/Private		Jumlah/Total	
	2021/2022	2022/2023	2021/2022	2022/2023	2021/2022	2022/2023
(1)	(2)	(3)	(4)	(5)	(6)	(7)
Rembang	-	-	1 715	1 720	1 715	1 720
Kraton	-	-	2 042	2 071	2 042	2 071
Pohjentrek	-	-	479	664	479	664
Gondang Wetan	-	-	1 501	1 575	1 501	1 575
Rejoso	-	-	1 532	1 530	1 532	1 530
Winongan	-	-	767	767	767	767
Grati	-	-	1 022	997	1 022	997
Lekok	-	-	2 734	2 674	2 734	2 674
Nguling	-	-	1 073	1 041	1 073	1 041
<b>Kabupaten Pasuruan</b>	<b>1 504</b>	<b>1 551</b>	<b>33 549</b>	<b>33 874</b>	<b>35 053</b>	<b>35 425</b>

Catatan/Note: ...

Sumber/Source: Kementerian Agama, EMIS Data Semester Ganjil/Ministry of Religious Affairs, Odd Semester Data



**Tabel**  
**Table** 4.1.5

**Jumlah Sekolah, Guru, dan Murid Sekolah Menengah Pertama (SMP) di Bawah Kementerian Pendidikan dan Kebudayaan Menurut Kecamatan di Kabupaten Pasuruan, 2021/2022 dan 2022/2023**  
***Number of Schools, Teachers, and Pupils in Junior High Schools Under The Ministry of Education and Culture by Subdistrict in Pasuruan Regency, 2021/2022 and 2022/2023***

Kecamatan Subdistrict	Sekolah/Schools					
	Negeri/Public		Swasta/Private		Jumlah/Total	
	2021/2022	2022/2023	2021/2022	2022/2023	2021/2022	2022/2023
(1)	(2)	(3)	(4)	(5)	(6)	(7)
Purwodadi	3	3	4	4	7	7
Tutur	3	3	4	5	7	8
Puspo	4	4	-	-	4	4
Tosari	4	4	1	1	5	5
Lumbang	4	4	-	-	4	4
Pasrepan	4	4	1	1	5	5
Kejayan	2	2	3	3	5	5
Wonorejo	2	2	3	3	5	5
Purwosari	3	3	6	6	9	9
Prigen	2	2	8	7	10	9
Sukorejo	2	2	6	6	8	8
Pandaan	2	2	9	9	11	11
Gempol	3	3	8	8	11	11
Beji	2	2	10	10	12	12
Bangil	4	4	8	8	12	12

Lanjutan Tabel/Continued Table 4.1.5

Kecamatan Subdistrict	Sekolah/Schools					
	Negeri/Public		Swasta/Private		Jumlah/Total	
	2021/2022	2022/2023	2021/2022	2022/2023	2021/2022	2022/2023
(1)	(2)	(3)	(4)	(5)	(6)	(7)
Rembang	2	2	3	3	5	5
Kraton	2	2	6	6	8	8
Pohjentrek	1	1	2	2	3	3
Gondang Wetan	2	2	2	2	4	4
Rejoso	2	2	3	4	5	6
Winongan	2	2	-	-	2	2
Grati	3	3	1	1	4	4
Lekok	1	1	5	5	6	6
Nguling	4	4	1	1	5	5
<b>Kabupaten Pasuruan</b>	<b>63</b>	<b>63</b>	<b>94</b>	<b>95</b>	<b>157</b>	<b>158</b>

Lanjutan Tabel/*Continued Table* 4.1.5

Kecamatan Subdistrict	Guru <sup>1</sup> /Teachers <sup>1</sup>					
	Negeri/Public		Swasta/Private		Jumlah/Total	
	2021/2022	2022/2023	2021/2022	2022/2023	2021/2022	2022/2023
(1)	(2)	(3)	(4)	(5)	(6)	(7)
Purwodadi	85	85	35	30	120	115
Tutur	60	61	41	36	101	97
Puspo	58	56	-	-	58	56
Tosari	62	65	10	11	72	76
Lumbang	64	58	-	-	64	58
Pasrepan	53	54	6	6	59	60
Kejayan	41	43	25	17	66	60
Wonorejo	46	51	29	28	75	79
Purwosari	88	96	81	84	169	180
Prigen	60	57	65	61	125	118
Sukorejo	73	80	82	77	155	157
Pandaan	106	112	94	89	200	201
Gempol	116	123	123	112	239	235
Beji	94	98	107	104	201	202
Bangil	157	170	98	92	255	262

Lanjutan Tabel/Continued Table 4.1.5

Kecamatan Subdistrict	Guru <sup>1</sup> /Teachers <sup>1</sup>					
	Negeri/Public		Swasta/Private		Jumlah/Total	
	2021/2022	2022/2023	2021/2022	2022/2023	2021/2022	2022/2023
(1)	(2)	(3)	(4)	(5)	(6)	(7)
Rembang	49	43	30	24	79	67
Kraton	64	67	76	72	140	139
Pohjentrek	25	22	18	17	43	39
Gondang Wetan	62	67	22	19	84	86
Rejoso	44	41	33	32	77	73
Winongan	46	48	-	-	46	48
Grati	80	87	14	14	94	101
Lekok	31	32	59	53	90	85
Nguling	113	114	6	6	119	120
<b>Kabupaten Pasuruan</b>	<b>1 677</b>	<b>1 730</b>	<b>1 054</b>	<b>984</b>	<b>2 731</b>	<b>2 714</b>

Lanjutan Tabel/*Continued Table 4.1.5*

Kecamatan Subdistrict	Murid/Pupils					
	Negeri/Public		Swasta/Private		Jumlah/Total	
	2021/2022	2022/2023	2021/2022	2022/2023	2021/2022	2022/2023
(1)	(2)	(3)	(4)	(5)	(6)	(7)
Purwodadi	1 549	1 512	326	332	1 875	1 844
Tutur	912	870	477	472	1 389	1 342
Puspo	739	737	-	-	739	737
Tosari	588	590	159	144	747	734
Lumbang	665	714	-	-	665	714
Pasrepan	639	598	26	26	665	624
Kejayan	525	530	119	98	644	628
Wonorejo	776	731	221	204	997	935
Purwosari	1 604	1 611	1 937	1 873	3 541	3 484
Prigen	1 172	1 159	447	414	1 619	1 573
Sukorejo	1 374	1 375	1 436	1 558	2 810	2 933
Pandaan	2 108	2 082	1 350	1 197	3 458	3 279
Gempol	2 081	1 997	1 602	1 591	3 683	3 588
Beji	1 898	1 859	874	897	2 772	2 756
Bangil	2 817	2 877	758	791	3 575	3 668

Lanjutan Tabel/Continued Table 4.1.5

Kecamatan Subdistrict	Murid/Pupils					
	Negeri/Public		Swasta/Private		Jumlah/Total	
	2021/2022	2022/2023	2021/2022	2022/2023	2021/2022	2022/2023
(1)	(2)	(3)	(4)	(5)	(6)	(7)
Rembang	805	786	222	235	1 027	1 021
Kraton	1 177	1 126	1 156	1 101	2 333	2 227
Pohjentrek	239	221	340	346	579	567
Gondang Wetan	1 101	1 138	317	301	1 418	1 439
Rejoso	608	581	241	287	849	868
Winongan	851	885	-	-	851	885
Grati	1 609	1 643	224	236	1 833	1 879
Lekok	512	507	785	735	1 297	1 242
Nguling	1 998	1 933	67	106	2 065	2 039
<b>Kabupaten Pasuruan</b>	<b>28 347</b>	<b>28 062</b>	<b>13 084</b>	<b>12 944</b>	<b>41 431</b>	<b>41 006</b>

Catatan/Note: <sup>1</sup> Jumlah guru termasuk kepala sekolah dan guru/The total of teachers including headmaster and teacher  
 Sumber/Source: Kementerian Pendidikan, Kebudayaan, Riset, dan Teknologi, Sistem Data Pokok Pendidikan, data semester ganjil laporan sampai dengan 30 November 2022/Ministry of Education, Culture, Research, and Technology, Basic Education Data System, odd semester report data up to 30 November 2022

**Tabel**  
**Table** 4.1.6

**Jumlah Sekolah, Guru, dan Murid Madrasah Tsanawiyah (MTs) di Bawah Kementerian Agama Menurut Kecamatan di Kabupaten Pasuruan, 2021/2022 dan 2022/2023**  
**Number of Schools, Teachers, and Pupils in Madrasah Tsanawiyah (MTs) Under The Ministry of Religious Affairs by Subdistrict in Pasuruan Regency, 2021/2022 and 2022/2023**

Kecamatan Subdistrict	Sekolah/Schools					
	Negeri/Public		Swasta/Private		Jumlah/Total	
	2021/2022	2022/2023	2021/2022	2022/2023	2021/2022	2022/2023
(1)	(2)	(3)	(4)	(5)	(6)	(7)
Purwodadi	-	-	7	7	7	7
Tutur	-	-	4	4	4	4
Puspo	-	-	1	1	1	1
Tosari	-	-	-	-	-	-
Lumbang	-	-	3	3	3	3
Pasrepan	-	-	4	4	4	4
Kejayan	-	-	5	5	5	5
Wonorejo	1	1	11	11	12	12
Purwosari	-	-	11	11	11	11
Prigen	1	1	10	11	11	12
Sukorejo	-	-	9	9	9	9
Pandaan	1	1	9	10	10	11
Gempol	-	-	8	8	8	8
Beji	-	-	9	11	9	11
Bangil	1	1	16	16	17	17

Lanjutan Tabel/Continued Table 4.1.6

Kecamatan Subdistrict	Sekolah/Schools					
	Negeri/Public		Swasta/Private		Jumlah/Total	
	2021/2022	2022/2023	2021/2022	2022/2023	2021/2022	2022/2023
(1)	(2)	(3)	(4)	(5)	(6)	(7)
Rembang	-	-	7	7	7	7
Kraton	-	-	10	10	10	10
Pohjentrek	1	1	5	5	6	6
Gondang Wetan	-	-	10	10	10	10
Rejoso	-	-	3	3	3	3
Winongan	-	-	4	4	4	4
Grati	1	1	8	8	9	9
Lekok	-	-	13	13	13	13
Nguling	-	-	3	3	3	3
<b>Kabupaten Pasuruan</b>	<b>6</b>	<b>6</b>	<b>170</b>	<b>174</b>	<b>176</b>	<b>180</b>



Lanjutan Tabel/*Continued Table* 4.1.6

Kecamatan Subdistrict	Guru/Teachers					
	Negeri/Public		Swasta/Private		Jumlah/Total	
	2021/2022	2022/2023	2021/2022	2022/2023	2021/2022	2022/2023
(1)	(2)	(3)	(4)	(5)	(6)	(7)
Purwodadi	-	-	69	74	69	74
Tutur	-	-	38	42	38	42
Puspo	-	-	9	8	9	8
Tosari	-	-	-	-	-	-
Lumbang	-	-	27	32	27	32
Pasrepan	-	-	60	67	60	67
Kejayan	-	-	40	50	40	50
Wonorejo	37	33	141	144	178	177
Purwosari	-	-	137	132	137	132
Prigen	37	40	88	111	125	151
Sukorejo	-	-	95	104	95	104
Pandaan	62	63	94	102	156	165
Gempol	-	-	88	85	88	85
Beji	-	-	88	119	88	119
Bangil	69	76	271	269	340	345

Lanjutan Tabel/Continued Table 4.1.6

Kecamatan Subdistrict	Guru/Teachers					
	Negeri/Public		Swasta/Private		Jumlah/Total	
	2021/2022	2022/2023	2021/2022	2022/2023	2021/2022	2022/2023
(1)	(2)	(3)	(4)	(5)	(6)	(7)
Rembang	-	-	85	83	85	83
Kraton	-	-	140	143	140	143
Pohjentrek	32	35	68	64	100	99
Gondang Wetan	-	-	148	156	148	156
Rejoso	-	-	31	38	31	38
Winongan	-	-	38	38	38	38
Grati	34	34	83	96	117	130
Lekok	-	-	147	159	147	159
Nguling	-	-	35	35	35	35
<b>Kabupaten Pasuruan</b>	<b>271</b>	<b>281</b>	<b>2 020</b>	<b>2 151</b>	<b>2 291</b>	<b>2 432</b>

Lanjutan Tabel/*Continued Table* 4.1.6

Kecamatan Subdistrict	Murid/Pupils					
	Negeri/Public		Swasta/Private		Jumlah/Total	
	2021/2022	2022/2023	2021/2022	2022/2023	2021/2022	2022/2023
(1)	(2)	(3)	(4)	(5)	(6)	(7)
Purwodadi	-	-	387	462	387	462
Tutur	-	-	334	293	334	293
Puspo	-	-	56	48	56	48
Tosari	-	-	-	-	-	-
Lumbang	-	-	160	181	160	181
Pasrepan	-	-	658	606	658	606
Kejayan	-	-	236	313	236	313
Wonorejo	472	429	1 592	1 583	2 064	2 012
Purwosari	-	-	1 878	2 147	1 878	2 147
Prigen	487	480	633	959	1 120	1 439
Sukorejo	-	-	1 227	1 194	1 227	1 194
Pandaan	822	859	1 110	1 047	1 932	1 906
Gempol	-	-	990	1 030	990	1 030
Beji	-	-	976	1 035	976	1 035
Bangil	1 040	1 035	4 965	5 553	6 005	6 588

Lanjutan Tabel/Continued Table 4.1.6

Kecamatan Subdistrict	Murid/Pupils					
	Negeri/Public		Swasta/Private		Jumlah/Total	
	2021/2022	2022/2023	2021/2022	2022/2023	2021/2022	2022/2023
(1)	(2)	(3)	(4)	(5)	(6)	(7)
Rembang	-	-	794	717	794	717
Kraton	-	-	2 101	1 989	2 101	1 989
Pohjentrek	403	373	633	635	1 036	1 008
Gondang Wetan	-	-	2 196	2 554	2 196	2 554
Rejoso	-	-	426	412	426	412
Winongan	-	-	262	225	262	225
Grati	308	323	893	813	1 201	1 136
Lekok	-	-	1 314	1 260	1 314	1 260
Nguling	-	-	305	284	305	284
<b>Kabupaten Pasuruan</b>	<b>3 532</b>	<b>3 499</b>	<b>24 126</b>	<b>25 340</b>	<b>27 658</b>	<b>28 839</b>

Catatan/Note: ...

Sumber/Source: Kementerian Agama, EMIS Data Semester Ganjil/Ministry of Religious Affairs, Odd Semester Data

**Tabel**  
**Table** 4.1.7

**Jumlah Sekolah, Guru, dan Murid Sekolah Menengah Atas (SMA) di Bawah Kementerian Pendidikan dan Kebudayaan Menurut Kecamatan di Kabupaten Pasuruan, 2021/2022 dan 2022/2023**  
***Number of Schools, Teachers, and Pupils in Senior High Schools Under The Ministry of Education and Culture by Subdistrict in Pasuruan Regency, 2021/2022 and 2022/2023***

Kecamatan Subdistrict	Sekolah/Schools					
	Negeri/Public		Swasta/Private		Jumlah/Total	
	2021/2022	2022/2023	2021/2022	2022/2023	2021/2022	2022/2023
(1)	(2)	(3)	(4)	(5)	(6)	(7)
Purwodadi	-	-	2	2	2	2
Tutur	-	-	2	2	2	2
Puspo	-	-	-	-	-	-
Tosari	1	1	1	1	2	2
Lumbang	1	1	1	1	2	2
Pasrepan	-	-	-	-	-	-
Kejayan	1	1	-	-	1	1
Wonorejo	-	-	1	1	1	1
Purwosari	1	1	2	2	3	3
Prigen	-	-	4	4	4	4
Sukorejo	-	-	2	2	2	2
Pandaan	1	1	4	4	5	5
Gempol	-	-	3	4	3	4
Beji	-	-	1	1	1	1
Bangil	1	1	4	4	5	5

Lanjutan Tabel/*Continued Table* 4.1.7

Kecamatan Subdistrict	Sekolah/Schools					
	Negeri/Public		Swasta/Private		Jumlah/Total	
	2021/2022	2022/2023	2021/2022	2022/2023	2021/2022	2022/2023
(1)	(2)	(3)	(4)	(5)	(6)	(7)
Rembang	-	-	-	-	-	-
Kraton	-	-	2	2	2	2
Pohjentrek	-	-	2	2	2	2
Gondang Wetan	1	1	-	-	1	1
Rejoso	-	-	-	-	-	-
Winongan	-	-	-	-	-	-
Grati	-	-	1	1	1	1
Lekok	-	-	1	1	1	1
Nguling	1	1	-	-	1	1
<b>Kabupaten Pasuruan</b>	<b>8</b>	<b>8</b>	<b>33</b>	<b>34</b>	<b>41</b>	<b>42</b>

Lanjutan Tabel/*Continued Table* 4.1.7

Kecamatan Subdistrict	Guru <sup>1</sup> /Teachers <sup>1</sup>					
	Negeri/Public		Swasta/Private		Jumlah/Total	
	2021/2022	2022/2023	2021/2022	2022/2023	2021/2022	2022/2023
(1)	(2)	(3)	(4)	(5)	(6)	(7)
Purwodadi	-	-	23	24	23	24
Tutur	-	-	15	17	15	17
Puspo	-	-	-	-	-	-
Tosari	15	20	4	12	19	32
Lumbang	23	23	7	6	30	29
Pasrepan	-	-	-	-	-	-
Kejayan	56	53	-	-	56	53
Wonorejo	-	-	10	9	10	9
Purwosari	61	69	34	41	95	110
Prigen	-	-	40	43	40	43
Sukorejo	-	-	24	25	24	25
Pandaan	64	73	71	74	135	147
Gempol	-	-	45	69	45	69
Beji	-	-	18	15	18	15
Bangil	65	64	36	35	101	99

Lanjutan Tabel/Continued Table 4.1.7

Kecamatan Subdistrict	Guru <sup>1</sup> /Teachers <sup>1</sup>					
	Negeri/Public		Swasta/Private		Jumlah/Total	
	2021/2022	2022/2023	2021/2022	2022/2023	2021/2022	2022/2023
(1)	(2)	(3)	(4)	(5)	(6)	(7)
Rembang	-	-	-	-	-	-
Kraton	-	-	36	38	36	38
Pohjentrek	-	-	15	17	15	17
Gondang Wetan	50	57	-	-	50	57
Rejoso	-	-	-	-	-	-
Winongan	-	-	-	-	-	-
Grati	-	-	12	11	12	11
Lekok	-	-	13	16	13	16
Nguling	54	54	-	-	54	54
<b>Kabupaten Pasuruan</b>	<b>388</b>	<b>413</b>	<b>403</b>	<b>452</b>	<b>791</b>	<b>865</b>



Lanjutan Tabel/*Continued Table* 4.1.7

Kecamatan Subdistrict	Murid/Students					
	Negeri/Public		Swasta/Private		Jumlah/Total	
	2021/2022	2022/2023	2021/2022	2022/2023	2021/2022	2022/2023
(1)	(2)	(3)	(4)	(5)	(6)	(7)
Purwodadi	-	-	353	326	353	326
Tutur	-	-	187	177	187	177
Puspo	-	-	-	-	-	-
Tosari	192	184	76	89	268	273
Lumbang	256	222	55	65	311	287
Pasrepan	-	-	-	-	-	-
Kejayan	1 096	1 109	-	-	1 096	1 109
Wonorejo	-	-	112	102	112	102
Purwosari	1 262	1 244	953	1 051	2 215	2 295
Prigen	-	-	449	402	449	402
Sukorejo	-	-	234	215	234	215
Pandaan	1 278	1 289	1 115	1 040	2 393	2 329
Gempol	-	-	929	901	929	901
Beji	-	-	243	242	243	242
Bangil	1 289	1 264	447	468	1 736	1 732

Lanjutan Tabel/*Continued Table 4.1.7*

Kecamatan Subdistrict	Murid/Students					
	Negeri/Public		Swasta/Private		Jumlah/Total	
	2021/2022	2022/2023	2021/2022	2022/2023	2021/2022	2022/2023
(1)	(2)	(3)	(4)	(5)	(6)	(7)
Rembang	-	-	-	-	-	-
Kraton	-	-	813	876	813	876
Pohjentrek	-	-	173	179	173	179
Gondang Wetan	955	1 006	-	-	955	1 006
Rejoso	-	-	-	-	-	-
Winongan	-	-	-	-	-	-
Grati	-	-	95	77	95	77
Lekok	-	-	75	98	75	98
Nguling	1 139	1 149	-	-	1 139	1 149
<b>Kabupaten Pasuruan</b>	<b>7 467</b>	<b>7 467</b>	<b>6 309</b>	<b>6 308</b>	<b>13 776</b>	<b>13 775</b>

Catatan/Note: <sup>1</sup> Jumlah guru termasuk kepala sekolah dan guru/*The total of teachers including headmaster and teacher*  
 Sumber/Source: Kementerian Pendidikan, Kebudayaan, Riset, dan Teknologi, Sistem Data Pokok Pendidikan, data semester ganjil laporan sampai dengan 30 November 2022/*Ministry of Education, Culture, Research, and Technology, Basic Education Data System, odd semester report data up to 30 November 2022*

**Tabel**  
**Table** 4.1.8

**Jumlah Sekolah, Guru, dan Murid Sekolah Menengah Kejuruan (SMK) di Bawah Kementerian Pendidikan dan Kebudayaan Menurut Kecamatan di Kabupaten Pasuruan, 2021/2022 dan 2022/2023**  
***Number of Schools, Teachers, and Pupils in Vocational High Schools Under The Ministry of Education and Culture by Subdistrict in Pasuruan Regency, 2021/2022 and 2022/2023***

Kecamatan Subdistrict	Sekolah/Schools					
	Negeri/Public		Swasta/Private		Jumlah/Total	
	2021/2022	2022/2023	2021/2022	2022/2023	2021/2022	2022/2023
(1)	(2)	(3)	(4)	(5)	(6)	(7)
Purwodadi	-	-	2	2	2	2
Tutur	1	1	1	1	2	2
Puspo	1	1	-	-	1	1
Tosari	-	-	-	-	-	-
Lumbang	-	-	-	-	-	-
Pasrepan	-	-	1	1	1	1
Kejayan	-	-	1	1	1	1
Wonorejo	1	1	4	4	5	5
Purwosari	1	1	3	3	4	4
Prigen	1	1	-	-	1	1
Sukorejo	2	2	3	3	5	5
Pandaan	-	-	7	6	7	6
Gempol	1	1	10	10	11	11
Beji	1	1	3	3	4	4
Bangil	1	1	5	5	6	6

Lanjutan Tabel/Continued Table 4.1.8

Kecamatan Subdistrict	Sekolah/Schools					
	Negeri/Public		Swasta/Private		Jumlah/Total	
	2021/2022	2022/2023	2021/2022	2022/2023	2021/2022	2022/2023
(1)	(2)	(3)	(4)	(5)	(6)	(7)
Rembang	1	1	2	2	3	3
Kraton	-	-	2	2	2	2
Pohjentrek	-	-	1	1	1	1
Gondang Wetan	-	-	1	1	1	1
Rejoso	-	-	1	1	1	1
Winongan	1	1	-	-	1	1
Grati	1	1	2	2	3	3
Lekok	-	-	3	3	3	3
Nguling	1	1	1	1	2	2
<b>Kabupaten Pasuruan</b>	<b>14</b>	<b>14</b>	<b>53</b>	<b>52</b>	<b>67</b>	<b>66</b>

Lanjutan Tabel/*Continued Table* 4.1.8

Kecamatan Subdistrict	Guru <sup>1</sup> /Teachers <sup>1</sup>					
	Negeri/Public		Swasta/Private		Jumlah/Total	
	2021/2022	2022/2023	2021/2022	2022/2023	2021/2022	2022/2023
(1)	(2)	(3)	(4)	(5)	(6)	(7)
Purwodadi	-	-	23	21	23	21
Tutur	43	50	4	11	47	61
Puspo	21	30	-	-	21	30
Tosari	-	-	-	-	-	-
Lumbang	-	-	-	-	-	-
Pasrepan	-	-	14	15	14	15
Kejayan	-	-	12	13	12	13
Wonorejo	55	62	38	43	93	105
Purwosari	94	93	73	78	167	171
Prigen	46	59	-	-	46	59
Sukorejo	108	112	34	36	142	148
Pandaan	-	-	128	124	128	124
Gempol	75	99	163	159	238	258
Beji	57	65	41	37	98	102
Bangil	92	97	88	98	180	195

Lanjutan Tabel/Continued Table 4.1.8

Kecamatan Subdistrict	Guru <sup>1</sup> /Teachers <sup>1</sup>					
	Negeri/Public		Swasta/Private		Jumlah/Total	
	2021/2022	2022/2023	2021/2022	2022/2023	2021/2022	2022/2023
(1)	(2)	(3)	(4)	(5)	(6)	(7)
Rembang	43	47	19	18	62	65
Kraton	-	-	28	26	28	26
Pohjentrek	-	-	11	8	11	8
Gondang Wetan	-	-	23	23	23	23
Rejoso	-	-	3	4	3	4
Winongan	56	63	-	-	56	63
Grati	81	85	16	21	97	106
Lekok	-	-	27	28	27	28
Nguling	39	47	25	13	64	60
<b>Kabupaten Pasuruan</b>	<b>810</b>	<b>909</b>	<b>770</b>	<b>776</b>	<b>1 580</b>	<b>1 685</b>

Lanjutan Tabel/*Continued Table* 4.1.8

Kecamatan Subdistrict	Murid/Students					
	Negeri/Public		Swasta/Private		Jumlah/Total	
	2021/2022	2022/2023	2021/2022	2022/2023	2021/2022	2022/2023
(1)	(2)	(3)	(4)	(5)	(6)	(7)
Purwodadi	-	-	172	237	172	237
Tutur	915	900	38	40	953	940
Puspo	311	309	-	-	311	309
Tosari	-	-	-	-	-	-
Lumbang	-	-	-	-	-	-
Pasrepan	-	-	157	158	157	158
Kejayan	-	-	214	200	214	200
Wonorejo	1 072	1 151	346	387	1 418	1 538
Purwosari	2 501	1 874	1 275	1 307	3 776	3 181
Prigen	1 049	1 156	-	-	1 049	1 156
Sukorejo	2 574	2 250	450	442	3 024	2 692
Pandaan	-	-	2 008	1 959	2 008	1 959
Gempol	1 733	1 752	2 959	2 874	4 692	4 626
Beji	1 272	1 364	531	500	1 803	1 864
Bangil	3 250	1 974	1 261	1 204	4 511	3 178

Lanjutan Tabel/Continued Table 4.1.8

Kecamatan Subdistrict	Murid/Students					
	Negeri/Public		Swasta/Private		Jumlah/Total	
	2021/2022	2022/2023	2021/2022	2022/2023	2021/2022	2022/2023
(1)	(2)	(3)	(4)	(5)	(6)	(7)
Rembang	1 096	1 058	159	171	1 255	1 229
Kraton	-	-	499	480	499	480
Pohjentrek	-	-	171	167	171	167
Gondang Wetan	-	-	493	499	493	499
Rejoso	-	-	14	43	14	43
Winongan	1 188	1 232	-	-	1 188	1 232
Grati	2 643	2 006	159	178	2 802	2 184
Lekok	-	-	367	322	367	322
Nguling	803	760	68	53	871	813
<b>Kabupaten Pasuruan</b>	<b>20 407</b>	<b>17 786</b>	<b>11 341</b>	<b>11 221</b>	<b>31 748</b>	<b>29 007</b>

Catatan/Note: <sup>1</sup> Guru yang mengajar di 2 sekolah atau lebih dihitung di masing-masing sekolah/The teacher who taught in two schools or more counted in every school

Sumber/Source: <sup>2</sup> Jumlah guru termasuk kepala sekolah dan guru/The total of teachers including headmaster and teacher  
Kementerian Pendidikan, Kebudayaan, Riset, dan Teknologi, Sistem Data Pokok Pendidikan, data semester ganjil laporan sampai dengan 30 November 2022/Ministry of Education, Culture, Research, and Technology, Basic Education Data System, odd semester report data up to 30 November 2022



**Tabel**  
**Table** 4.1.9

**Jumlah Sekolah, Guru, dan Murid Madrasah Aliyah (MA)  
di Bawah Kementerian Agama Menurut Kecamatan di  
Kabupaten Pasuruan, 2021/2022 dan 2022/2023**  
*Number of Schools, Teachers, and Pupils in Madrasah Aliyah  
(MA) Under the Ministry of Religious Affairs by Subdistrict in  
Pasuruan Regency, 2021/2022 and 2022/2023*

Kecamatan Subdistrict	Sekolah/Schools					
	Negeri/Public		Swasta/Private		Jumlah/Total	
	2021/2022	2022/2023	2021/2022	2022/2023	2021/2022	2022/2023
(1)	(2)	(3)	(4)	(5)	(6)	(7)
Purwodadi	-	-	1	1	1	1
Tutur	-	-	3	3	3	3
Puspo	-	-	-	-	-	-
Tosari	-	-	-	-	-	-
Lumbang	-	-	1	1	1	1
Pasrepan	-	-	3	3	3	3
Kejayan	-	-	3	3	3	3
Wonorejo	1	1	3	4	4	5
Purwosari	-	-	5	5	5	5
Prigen	-	-	5	5	5	5
Sukorejo	-	-	5	5	5	5
Pandaan	-	-	5	5	5	5
Gempol	-	-	4	4	4	4
Beji	1	1	7	7	8	8
Bangil	-	-	12	12	12	12

Lanjutan Tabel/Continued Table 4.1.9

Kecamatan Subdistrict	Sekolah/Schools					
	Negeri/Public		Swasta/Private		Jumlah/Total	
	2021/2022	2022/2023	2021/2022	2022/2023	2021/2022	2022/2023
(1)	(2)	(3)	(4)	(5)	(6)	(7)
Rembang	-	-	3	3	3	3
Kraton	-	-	5	5	5	5
Pohjentrek	-	-	2	2	2	2
Gondang Wetan	-	-	7	7	7	7
Rejoso	-	-	3	3	3	3
Winongan	-	-	1	1	1	1
Grati	1	1	2	2	3	3
Lekok	-	-	4	5	4	5
Nguling	-	-	1	2	1	2
<b>Kabupaten Pasuruan</b>	<b>3</b>	<b>3</b>	<b>85</b>	<b>88</b>	<b>88</b>	<b>91</b>

Lanjutan Tabel/*Continued Table* 4.1.9

Kecamatan Subdistrict	Guru <sup>1</sup> /Teachers <sup>1</sup>					
	Negeri/Public		Swasta/Private		Jumlah/Total	
	2021/2022	2022/2023	2021/2022	2022/2023	2021/2022	2022/2023
(1)	(2)	(3)	(4)	(5)	(6)	(7)
Purwodadi	-	-	11	11	11	11
Tutur	-	-	25	29	25	29
Puspo	-	-	-	-	-	-
Tosari	-	-	-	-	-	-
Lumbang	-	-	-	6	-	6
Pasrepan	-	-	43	54	43	54
Kejayan	-	-	19	22	19	22
Wonorejo	45	64	24	50	69	114
Purwosari	-	-	74	93	74	93
Prigen	-	-	41	53	41	53
Sukorejo	-	-	76	81	76	81
Pandaan	-	-	55	48	55	48
Gempol	-	-	32	25	32	25
Beji	72	70	41	41	113	111
Bangil	-	-	174	170	174	170

Lanjutan Tabel/Continued Table 4.1.9

Kecamatan Subdistrict	Guru <sup>1</sup> /Teachers <sup>1</sup>					
	Negeri/Public		Swasta/Private		Jumlah/Total	
	2021/2022	2022/2023	2021/2022	2022/2023	2021/2022	2022/2023
(1)	(2)	(3)	(4)	(5)	(6)	(7)
Rembang	-	-	40	38	40	38
Kraton	-	-	64	76	64	76
Pohjentrek	-	-	36	31	36	31
Gondang Wetan	-	-	54	85	54	85
Rejoso	-	-	22	22	22	22
Winongan	-	-	11	11	11	11
Grati	40	40	21	28	61	68
Lekok	-	-	37	78	37	78
Nguling	-	-	14	25	14	25
<b>Kabupaten Pasuruan</b>	<b>157</b>	<b>174</b>	<b>914</b>	<b>1 077</b>	<b>1 071</b>	<b>1 251</b>

Lanjutan Tabel/*Continued Table* 4.1.9

Kecamatan Subdistrict	Murid/Students					
	Negeri/Public		Swasta/Private		Jumlah/Total	
	2021/2022	2022/2023	2021/2022	2022/2023	2021/2022	2022/2023
(1)	(2)	(3)	(4)	(5)	(6)	(7)
Purwodadi	-	-	107	104	107	104
Tutur	-	-	218	224	218	224
Puspo	-	-	-	-	-	-
Tosari	-	-	-	-	-	-
Lumbang	-	-	4	17	4	17
Pasrepan	-	-	347	360	347	360
Kejayan	-	-	118	192	118	192
Wonorejo	842	826	316	297	1 158	1 123
Purwosari	-	-	1 052	1 065	1 052	1 065
Prigen	-	-	278	328	278	328
Sukorejo	-	-	691	629	691	629
Pandaan	-	-	496	424	496	424
Gempol	-	-	324	311	324	311
Beji	1 126	1 098	720	701	1 846	1 799
Bangil	-	-	5 268	5 569	5 268	5 569

Lanjutan Tabel/Continued Table 4.1.9

Kecamatan Subdistrict	Murid/Students					
	Negeri/Public		Swasta/Private		Jumlah/Total	
	2021/2022	2022/2023	2021/2022	2022/2023	2021/2022	2022/2023
(1)	(2)	(3)	(4)	(5)	(6)	(7)
Rembang	-	-	326	343	326	343
Kraton	-	-	1 248	1 251	1 248	1 251
Pohjentrek	-	-	468	421	468	421
Gondang Wetan	-	-	807	877	807	877
Rejoso	-	-	493	449	493	449
Winongan	-	-	11	69	11	69
Grati	-	222	274	278	274	500
Lekok	-	-	398	450	398	450
Nguling	-	-	67	90	67	90
<b>Kabupaten Pasuruan</b>	<b>1 968</b>	<b>2 146</b>	<b>14 031</b>	<b>14 449</b>	<b>15 999</b>	<b>16 595</b>

Catatan/Note: ...

Sumber/Source: Kementerian Agama, Data Semester Ganjil/Ministry of Religious Affairs, Odd Semester Data

**Tabel**  
**Table** 4.1.10

**Jumlah Desa<sup>1</sup>/Kelurahan yang Memiliki Fasilitas Sekolah Menurut Kecamatan dan Tingkat Pendidikan di Kabupaten Pasuruan, 2019– 2021**  
**Number of Villages<sup>1</sup> Having Educational Facilities by Subdistrict and Educational Level in Pasuruan Regency, 2019– 2021**

Kecamatan Subdistrict	SD Primary School		
	2019	2020	2021
(1)	(2)	(3)	(4)
Purwodadi	13	13	13
Tutur	12	12	11
Puspo	7	7	7
Tosari	8	8	8
Lumbang	12	12	12
Pasrepan	17	17	16
Kejayan	25	25	22
Wonorejo	15	15	15
Purwosari	15	15	15
Prigen	14	14	14
Sukorejo	19	19	19
Pandaan	18	18	18
Gempol	15	15	15
Beji	14	14	14
Bangil	15	15	15

Lanjutan Tabel/*Continued Table 4.1.10*

Kecamatan Subdistrict	SD Primary School		
	2019	2020	2021
(1)	(2)	(3)	(4)
Rembang	17	17	17
Kraton	25	25	25
Pohjentrek	9	9	9
Gondang Wetan	20	20	20
Rejoso	16	16	16
Winongan	18	18	18
Grati	15	15	15
Lekok	11	11	11
Nguling	15	15	15
<b>Kabupaten Pasuruan</b>	<b>365</b>	<b>365</b>	<b>360</b>



Lanjutan Tabel/*Continued Table* 4.1.10

Kecamatan Subdistrict	SMP Junior High School		
	2019	2020	2021
(1)	(5)	(6)	(7)
Purwodadi	9	9	9
Tutur	8	8	8
Puspo	5	5	5
Tosari	4	4	4
Lumbang	6	6	6
Pasrepan	9	9	8
Kejayan	7	8	9
Wonorejo	10	11	11
Purwosari	10	10	10
Prigen	12	12	12
Sukorejo	12	14	14
Pandaan	12	12	12
Gempol	11	11	11
Beji	11	11	11
Bangil	11	11	10

Lanjutan Tabel/*Continued Table 4.1.10*

Kecamatan Subdistrict	SMP Junior High School		
	2019	2020	2021
(1)	(5)	(6)	(7)
Rembang	7	7	7
Kraton	12	12	11
Pohjentrek	6	6	5
Gondang Wetan	10	10	11
Rejoso	8	8	7
Winongan	6	6	5
Grati	6	6	6
Lekok	9	9	9
Nguling	6	6	7
<b>Kabupaten Pasuruan</b>	<b>207</b>	<b>211</b>	<b>208</b>

Lanjutan Tabel/*Continued Table* 4.1.10

Kecamatan Subdistrict	SMA Senior High School		
	2019	2020	2021
(1)	(8)	(9)	(10)
Purwodadi	2	2	2
Tutur	4	4	5
Puspo	—	—	—
Tosari	1	1	1
Lumbang	2	2	2
Pasrepan	3	3	3
Kejayan	4	4	2
Wonorejo	5	6	5
Purwosari	5	6	5
Prigen	5	6	6
Sukorejo	6	6	6
Pandaan	6	6	8
Gempol	4	5	4
Beji	8	8	8
Bangil	8	10	9

Lanjutan Tabel/*Continued Table 4.1.10*

Kecamatan Subdistrict	SMA Senior High School		
	2019	2020	2021
(1)	(8)	(9)	(10)
Rembang	4	4	4
Kraton	6	7	7
Pohjentrek	3	4	4
Gondang Wetan	6	7	8
Rejoso	3	3	3
Winongan	1	1	1
Grati	2	2	2
Lekok	4	5	5
Nguling	3	3	2
<b>Kabupaten Pasuruan</b>	<b>95</b>	<b>105</b>	<b>102</b>

Lanjutan Tabel/*Continued Table* 4.1.10

Kecamatan Subdistrict	SMK Vocational School		
	2019	2020	2021
(1)	(11)	(12)	(13)
Purwodadi	1	2	3
Tutur	1	1	2
Puspo	1	1	1
Tosari	–	–	–
Lumbang	–	–	–
Pasrepan	2	2	2
Kejayan	1	1	1
Wonorejo	3	4	4
Purwosari	3	3	3
Prigen	1	1	1
Sukorejo	5	5	5
Pandaan	6	7	6
Gempol	8	8	8
Beji	3	3	3
Bangil	4	4	4

Lanjutan Tabel/Continued Table 4.1.10

Kecamatan Subdistrict	SMK Vocational School		
	2019	2020	2021
(1)	(11)	(12)	(13)
Rembang	2	2	2
Kraton	3	4	3
Pohjentrek	1	1	1
Gondang Wetan	1	2	1
Rejoso	–	–	1
Winongan	1	1	1
Grati	2	3	3
Lekok	3	2	3
Nguling	1	2	2
<b>Kabupaten Pasuruan</b>	<b>53</b>	<b>59</b>	<b>60</b>

Lanjutan Tabel/*Continued Table* 4.1.10

Kecamatan Subdistrict	Perguruan Tinggi University		
	2019	2020	2021
(1)	(14)	(15)	(16)
Purwodadi	–	–	–
Tutur	–	–	–
Puspo	–	–	–
Tosari	–	–	–
Lumbang	–	–	–
Pasrepan	–	–	–
Kejayan	–	–	–
Wonorejo	–	–	–
Purwosari	1	1	1
Prigen	1	1	1
Sukorejo	–	–	–
Pandaan	1	–	1
Gempol	3	3	3
Beji	–	–	–

Lanjutan Tabel/*Continued Table* 4.1.10

Kecamatan Subdistrict	Perguruan Tinggi University		
	2019	2020	2021
(1)	(14)	(15)	(16)
Bangil	5	5	5
Rembang	–	–	–
Kraton	3	5	3
Pohjentrek	1	1	1
Gondang Wetan	1	1	–
Rejoso	–	–	–
Winongan	–	–	–
Grati	–	–	–
Lekok	–	–	–
Nguling	–	–	–
<b>Kabupaten Pasuruan</b>	<b>16</b>	<b>17</b>	<b>15</b>

Catatan/Note: <sup>1</sup> Desa pada tabel ini termasuk Unit Permukiman Transmigrasi (UPT) yang masih dibina oleh kementerian terkait dan nagari di Kabupaten/Kota Sumatera Barat/Villages in this table include Transmigration Settlement Unit which is still fostered by the relevant ministries and the nagari in the Province of Sumatera Barat

Sumber/Source: BPS, Pendataan Potensi Desa (Podes)/ BPS–Statistics Indonesia, Village Potential Data Collection



**Tabel**  
**Table** 4.1.11**Angka Partisipasi Murni (APM) dan Angka Partisipasi Kasar (APK) Menurut Jenjang Pendidikan di Kabupaten Pasuruan, 2021 dan 2022**  
**Net Participation Rates and Gross Participation Rates by Educational Level in Pasuruan Regency, 2021 and 2022**

Jenjang Pendidikan Educational Level	Angka Partisipasi Murni (APM) Net Participation Rates		Angka Partisipasi Kasar (APK) Gross Participation Rates	
	2021	2022	2021	2022
(1)	(2)	(3)	(4)	(5)
SD/MI Elementary School	98,56	97,49	108,73	109,07
SMP/MTs Junior High School	82,07	81,96	102,11	106,92
SMA/SMK/MA Senior High School	45,54	47,09	72,37	72,12

Catatan/Note: ...

Sumber/Source: BPS, Survei Sosial Ekonomi Nasional (Susenans)/BPS-Statistics Indonesia, National Socioeconomic Survey

**Tabel 4.1.12** **Persentase Penduduk Berumur 15 Tahun ke Atas yang Melek Huruf Menurut Kelompok Umur di Kabupaten Pasuruan, 2021 dan 2022**  
**Percentage of Literate People Aged 15 Years and Over by Age Group in Pasuruan Regency, 2021 and 2022**

Kelompok Umur Age Group	2021	2022
(1)	(2)	(3)
15–19	99,48	99,48
20–29	99,55	99,55
30–39	98,77	98,77
40–49	96,83	96,83
50–59	90,00	90,00
60–69	79,58	79,58
70+	58,06	58,06
<b>Kabupaten Pasuruan</b>		
15–24		
15–44		
15+		
45+		

Catatan/Note: ...

Sumber/Source: BPS, Survei Sosial Ekonomi Nasional (Susenas)/BPS-Statistics Indonesia, National Socioeconomic Survey

## 4.2 KESEHATAN HEALTH

**Tabel** 4.2.1 **Jumlah Desa<sup>1</sup>/Kelurahan Yang Memiliki Sarana Kesehatan Menurut Kecamatan di Kabupaten Pasuruan, 2019–2021**  
**Number of Villages<sup>1</sup> Having Health Facilities by Subdistrict in Pasuruan Regency, 2019–2021**

Kecamatan Subdistrict	Rumah Sakit Hospital		
	2019	2020	2021
(1)	(2)	(3)	(4)
Purwodadi	–	–	–
Tutur	–	–	–
Puspo	–	–	–
Tosari	–	–	–
Lumbang	–	–	–
Pasrepan	–	–	1
Kejayan	–	–	–
Wonorejo	–	–	–
Purwosari	–	–	–
Prigen	–	–	1
Sukorejo	2	2	2
Pandaan	2	2	3
Gempol	2	2	2
Beji	–	–	–
Bangil	2	3	3

Lanjutan Tabel/*Continued Table* 4.2.1

Kecamatan Subdistrict	Rumah Sakit Hospital		
	2019	2020	2021
(1)	(2)	(3)	(4)
Rembang	1	–	1
Kraton	–	–	1
Pohjentrek	–	–	–
Gondang Wetan	–	–	–
Rejoso	–	–	1
Winongan	–	–	–
Grati	1	1	2
Lekok	–	–	–
Nguling	–	–	–
<b>Kabupaten Pasuruan</b>	<b>10</b>	<b>10</b>	<b>17</b>

Lanjutan Tabel/*Continued Table* 4.2.1

Kecamatan <i>Subdistrict</i>	Rumah Sakit Bersalin <i>Maternity Hospital</i>		
	2019	2020	2021
(1)	(5)	(6)	(7)
Purwodadi	–	–	–
Tutur	–	–	–
Puspo	–	–	–
Tosari	–	–	–
Lumbang	–	–	–
Pasrepan	–	–	–
Kejayan	–	–	–
Wonorejo	–	–	–
Purwosari	–	–	1
Prigen	–	–	–
Sukorejo	1	–	–
Pandaan	3	3	2
Gempol	2	–	–
Beji	–	–	–
Bangil	3	3	–

Lanjutan Tabel/*Continued Table 4.2.1*

Kecamatan Subdistrict	Rumah Sakit Bersalin Maternity Hospital		
	2019	2020	2021
(1)	(5)	(6)	(7)
Rembang	–	–	–
Kraton	–	–	–
Pohjentrek	–	–	–
Gondang Wetan	–	–	–
Rejoso	1	1	–
Winongan	1	1	–
Grati	1	–	–
Lekok	–	–	–
Nguling	–	–	–
<b>Kabupaten Pasuruan</b>	<b>12</b>	<b>8</b>	<b>3</b>

Lanjutan Tabel/*Continued Table* 4.2.1

Kecamatan <i>Subdistrict</i>	Poliklinik <i>Polyclinic</i>		
	2019	2020	2021
(1)	(8)	(9)	(10)
Purwodadi	1	2	2
Tutur	–	–	–
Puspo	–	–	–
Tosari	–	–	–
Lumbang	–	–	–
Pasrepan	–	–	–
Kejayan	2	1	1
Wonorejo	1	1	1
Purwosari	3	5	3
Prigen	4	4	4
Sukorejo	3	3	3
Pandaan	7	6	7
Gempol	4	2	4
Beji	4	5	4
Bangil	5	4	6

Lanjutan Tabel/*Continued Table 4.2.1*

Kecamatan Subdistrict	Poliklinik Polyclinic		
	2019	2020	2021
(1)	(8)	(9)	(10)
Rembang	2	2	2
Kraton	2	2	4
Pohjentrek	4	2	2
Gondang Wetan	2	2	–
Rejoso	1	1	–
Winongan	1	1	2
Grati	1	–	–
Lekok	2	2	3
Nguling	–	–	–
<b>Kabupaten Pasuruan</b>	<b>49</b>	<b>45</b>	<b>48</b>



Lanjutan Tabel/*Continued Table* 4.2.1

Kecamatan Subdistrict	Puskesmas Public Health Center		
	2019	2020	2021
(1)	(11)	(12)	(13)
Purwodadi	1	1	1
Tutur	3	2	2
Puspo	1	1	1
Tosari	1	1	1
Lumbang	1	1	1
Pasrepan	1	1	1
Kejayan	2	2	2
Wonorejo	1	2	–
Purwosari	3	2	2
Prigen	2	2	2
Sukorejo	2	1	1
Pandaan	2	2	2
Gempol	2	2	2
Beji	1	1	1
Bangil	2	2	2

Lanjutan Tabel/*Continued Table 4.2.1*

Kecamatan Subdistrict	Puskesmas Public Health Center		
	2019	2020	2021
(1)	(11)	(12)	(13)
Rembang	1	1	1
Kraton	1	3	3
Pohjentrek	–	2	1
Gondang Wetan	1	1	1
Rejoso	1	1	1
Winongan	1	2	1
Grati	2	2	2
Lekok	1	1	2
Nguling	1	1	2
<b>Kabupaten Pasuruan</b>	<b>34</b>	<b>37</b>	<b>35</b>

Lanjutan Tabel/*Continued Table* 4.2.1

Kecamatan <i>Subdistrict</i>	Puskesmas Pembantu <i>Subsidiary of Public Health Center</i>		
	2019	2020	2021
(1)	(14)	(15)	(16)
Purwodadi	3	3	3
Tutur	4	4	4
Puspo	4	4	4
Tosari	2	3	3
Lumbang	3	3	3
Pasrepan	3	3	3
Kejayan	3	3	1
Wonorejo	2	1	1
Purwosari	2	2	2
Prigen	3	3	3
Sukorejo	4	4	4
Pandaan	4	4	4
Gempol	4	5	5
Beji	4	4	3
Bangil	2	4	3

Lanjutan Tabel/*Continued Table 4.2.1*

Kecamatan Subdistrict	Puskesmas Pembantu Subsidiary of Public Health Center		
	2019	2020	2021
(1)	(14)	(15)	(16)
Rembang	3	3	3
Kraton	2	2	3
Pohjentrek	1	1	1
Gondang Wetan	2	2	2
Rejoso	3	2	3
Winongan	1	1	2
Grati	2	1	1
Lekok	3	3	3
Nguling	5	4	4
<b>Kabupaten Pasuruan</b>	<b>69</b>	<b>69</b>	<b>68</b>

Lanjutan Tabel/*Continued Table* 4.2.1

Kecamatan Subdistrict	Apotek Pharmacy		
	2019	2020	2021
(1)	(17)	(18)	(19)
Purwodadi	1	2	2
Tutur	1	–	1
Puspo	–	–	–
Tosari	–	–	–
Lumbang	–	–	–
Pasrepan	–	–	1
Kejayan	–	1	1
Wonorejo	1	1	1
Purwosari	2	2	2
Prigen	1	1	1
Sukorejo	3	3	3
Pandaan	5	5	7
Gempol	2	4	4
Beji	2	2	2
Bangil	7	7	7

Lanjutan Tabel/Continued Table 4.2.1

Kecamatan Subdistrict	Apotek Pharmacy		
	2019	2020	2021
(1)	(17)	(18)	(19)
Rembang	1	1	1
Kraton	2	1	4
Pohjentrek	2	2	2
Gondang Wetan	1	1	1
Rejoso	1	1	–
Winongan	–	1	1
Grati	3	3	3
Lekok	–	1	1
Nguling	1	1	1
<b>Kabupaten Pasuruan</b>	<b>36</b>	<b>40</b>	<b>46</b>

Catatan/Note: <sup>1</sup> Desa pada tabel ini termasuk Unit Permukiman Transmigrasi (UPT) yang masih dibina oleh kementerian terkait dan nagari di Kabupaten/Kota Sumatera Barat/Villages in this table include Transmigration Settlement Unit which is still fostered by the relevant ministries and the nagari in the Province of Sumatera Barat

Sumber/Source: BPS, Pendataan Potensi Desa (Podes)/BPS-Statistics Indonesia, Village Potential Data Collecting

**Tabel**  
**Table** 4.2.2

**Jumlah Tenaga Kesehatan Menurut Kecamatan di  
Kabupaten Pasuruan, 2022**  
*Number of Health Human Resources by Subdistrict in  
Pasuruan Regency, 2022*

Kecamatan Subdistrict	Tenaga Medis	Psikologi Klinis	Tenaga Keperawatan	Tenaga Kebidanan	Tenaga Kefarmasian
(1)	(2)	(3)	(4)	(5)	(6)
Purwodadi	...	...	...	...	...
Tutur	...	...	...	...	...
Puspo	...	...	...	...	...
Tosari	...	...	...	...	...
Lumbang	...	...	...	...	...
Pasrepan	...	...	...	...	...
Kejayan	...	...	...	...	...
Wonorejo	...	...	...	...	...
Purwosari	...	...	...	...	...
Prigen	...	...	...	...	...
Sukorejo	...	...	...	...	...
Pandaan	...	...	...	...	...
Gempol	...	...	...	...	...
Beji	...	...	...	...	...
Bangil	...	...	...	...	...

Lanjutan Tabel/Continued Table 4.2.2

<b>Kecamatan Subdistrict</b>	<b>Tenaga Medis</b>	<b>Psikologi Klinis</b>	<b>Tenaga Keperawatan</b>	<b>Tenaga Kebidanan</b>	<b>Tenaga Kefarmasian</b>
(1)	(2)	(3)	(4)	(5)	(6)
Rembang	...	...	...	...	...
Kraton	...	...	...	...	...
Pohjentrek	...	...	...	...	...
Gondang Wetan	...	...	...	...	...
Rejoso	...	...	...	...	...
Winongan	...	...	...	...	...
Grati	...	...	...	...	...
Lekok	...	...	...	...	...
Nguling	...	...	...	...	...
<b>Kabupaten Pasuruan</b>	<b>426</b>	<b>1</b>	<b>1,798</b>	<b>1,147</b>	<b>382</b>



Lanjutan Tabel/*Continued Table* 4.2.2

<b>Kecamatan Subdistrict</b>	<b>Tenaga Kesehatan Masyarakat</b>	<b>Tenaga Kesehatan Lingkungan</b>	<b>Tenaga Gizi</b>	<b>Tenaga Keterampilan Fisik</b>
(1)	(7)	(8)	(9)	(10)
Purwodadi	...	...	...	...
Tutur	...	...	...	...
Puspo	...	...	...	...
Tosari	...	...	...	...
Lumbang	...	...	...	...
Pasrepan	...	...	...	...
Kejayan	...	...	...	...
Wonorejo	...	...	...	...
Purwosari	...	...	...	...
Prigen	...	...	...	...
Sukorejo	...	...	...	...
Pandaan	...	...	...	...
Gempol	...	...	...	...
Beji	...	...	...	...
Bangil	...	...	...	...

Lanjutan Tabel/Continued Table 4.2.2

<b>Kecamatan Subdistrict</b>	<b>Tenaga Kesehatan Masyarakat</b>	<b>Tenaga Kesehatan Lingkungan</b>	<b>Tenaga Gizi</b>	<b>Tenaga Keterampilan Fisik</b>
(1)	(7)	(8)	(9)	(10)
Rembang	...	...	...	...
Kraton	...	...	...	...
Pohjentrek	...	...	...	...
Gondang Wetan	...	...	...	...
Rejoso	...	...	...	...
Winongan	...	...	...	...
Grati	...	...	...	...
Lekok	...	...	...	...
Nguling	...	...	...	...
<b>Kabupaten Pasuruan</b>	<b>87</b>	<b>47</b>	<b>92</b>	<b>17</b>

Lanjutan Tabel/*Continued Table* 4.2.2

<b>Kecamatan Subdistrict</b>	<b>Tenaga Keteknisian Medis</b>	<b>Tenaga Teknik Biomedika</b>	<b>Tenaga Kesehatan tradisional</b>
(1)	(11)	(12)	(13)
Purwodadi	...	...	...
Tutur	...	...	...
Puspo	...	...	...
Tosari	...	...	...
Lumbang	...	...	...
Pasrepan	...	...	...
Kejayan	...	...	...
Wonorejo	...	...	...
Purwosari	...	...	...
Prigen	...	...	...
Sukorejo	...	...	...
Pandaan	...	...	...
Gempol	...	...	...
Beji	...	...	...
Bangil	...	...	...

Lanjutan Tabel/Continued Table 4.2.2

Kecamatan Subdistrict	Tenaga Keteknisian Medis	Tenaga Teknik Biomedika	Tenaga Kesehatan tradisional
(1)	(11)	(12)	(13)
Rembang	...	...	...
Kraton	...	...	...
Pohjentrek	...	...	...
Gondang Wetan	...	...	...
Rejoso	...	...	...
Winongan	...	...	...
Grati	...	...	...
Lekok	...	...	...
Nguling	...	...	...
<b>Kabupaten Pasuruan</b>	<b>100</b>	<b>176</b>	<b>0</b>

Catatan/Note:

Sumber/Source: Dinas Kesehatan Kabupaten Pasuruan/ Health Agency of Pasuruan Regency

**Tabel**  
**Table** 4.2.3**Jumlah Rumah Sakit Umum, Rumah Sakit Khusus,  
Puskesmas, Klinik Pratama, dan Posyandu Menurut  
Kecamatan di Kabupaten Pasuruan, 2021 dan 2022**  
**Number of VGeneral Hospital, Specialized Hospital, Public  
Health Center, Primary Clinic, and Integrated Health Post by  
Subdistrict in Pasuruan Regency, 2021 and 2022**

Jenjang Pendidikan Educational Level	Rumah Sakit Umum General Hospital		Rumah Sakit Khusus Specialized Hospital	
	2021	2022	2021	2022
(1)	(2)	(3)	(4)	(5)
Purwodadi	0	0	0	0
Tutur	0	0	0	0
Puspo	0	0	0	0
Tosari	0	0	0	0
Lumbang	0	0	0	0
Pasrepan	0	0	0	0
Kejayan	0	0	0	0
Wonorejo	0	0	0	0
Purwosari	0	0	0	0
Prigen	0	0	0	0
Sukorejo	2	2	0	0
Pandaan	1	1	0	0
Gempol	2	2	0	0
Beji	0	0	0	0
Bangil	2	2	0	0

Lanjutan Tabel/Continued Table 4.2.3

Jenjang Pendidikan Educational Level	Rumah Sakit Umum General Hospital		Rumah Sakit Khusus Specialized Hospital	
	2021	2022	2021	2022
(1)	(2)	(3)	(4)	(5)
Rembang	0	0	0	0
Kraton	0	0	0	0
Pohjentrek	0	0	0	0
Gondang Wetan	0	0	0	0
Rejoso	0	0	1	0
Winongan	0	0	0	0
Grati	1	1	0	1
Lekok	0	0	0	0
Nguling	0	0	0	0
<b>Kabupaten Pasuruan</b>	<b>8</b>	<b>8</b>	<b>1</b>	<b>1</b>

Lanjutan Tabel/*Continued Table* 4.2.3

Jenjang Pendidikan <i>Educational Level</i>	Posyandu <i>Intregrated Health Post</i>		Rumah Sakit Bersalin/Rumah Bersalin <i>Maternity Hospital</i>	
	2021	2022	2021	2022
(1)	(6)	(7)	(8)	(9)
Purwodadi	69	69	0	0
Tutur	64	65	0	0
Puspo	36	36	0	0
Tosari	26	26	0	0
Lumbang	36	36	0	0
Pasrepan	72	72	0	0
Kejayan	120	120	0	0
Wonorejo	88	88	0	0
Purwosari	82	82	0	0
Prigen	81	81	0	0
Sukorejo	89	89	0	0
Pandaan	121	122	0	0
Gempol	131	131	0	0
Beji	101	101	0	0
Bangil	83	83	0	0

Lanjutan Tabel/Continued Table 4.2.3

Jenjang Pendidikan Educational Level	Posyandu Integrated Health Post		Rumah Sakit Bersalin/Rumah Bersalin Maternity Hospital	
	2021	2022	2021	2022
(1)	(6)	(7)	(8)	(9)
Rembang	76	76	0	0
Kraton	123	123	0	0
Pohjentrek	41	41	0	0
Gondang Wetan	96	96	0	0
Rejoso	66	66	0	0
Winongan	86	86	0	0
Grati	78	78	0	0
Lekok	86	92	0	0
Nguling	60	62	0	0
<b>Kabupaten Pasuruan</b>	<b>1,911</b>	<b>1921</b>	<b>0</b>	<b>0</b>



Lanjutan Tabel/*Continued Table* 4.2.3

Jenjang Pendidikan <i>Educational Level</i>	Puskesmas <i>Public Health Center</i>		Klinik/Balai Kesehatan <i>Medical Clinic</i>	
	2021	2022	2021	2022
(1)	(10)	(11)	(12)	(13)
Purwodadi	1	1	1	1
Tutur	2	2	0	0
Puspo	1	1	0	0
Tosari	1	1	0	0
Lumbang	1	1	0	0
Pasrepan	1	1	0	0
Kejayan	2	2	1	0
Wonorejo	1	1	2	2
Purwosari	2	2	3	3
Prigen	2	2	3	2
Sukorejo	1	1	3	3
Pandaan	2	2	19	20
Gempol	2	2	9	9
Beji	1	1	7	7
Bangil	2	2	8	9

Lanjutan Tabel/Continued Table 4.2.3

Jenjang Pendidikan Educational Level	Puskesmas Public Health Center		Klinik/Balai Kesehatan Medical Clinic	
	2021	2022	2021	2022
(1)	(10)	(11)	(12)	(13)
Rembang	1	1	4	4
Kraton	2	2	3	3
Pohjentrek	1	1	1	1
Gondang Wetan	1	1	0	0
Rejoso	1	1	3	3
Winongan	1	1	1	1
Grati	2	2	2	2
Lekok	1	1	1	1
Nguling	1	1	0	0
<b>Kabupaten Pasuruan</b>	<b>33</b>	<b>33</b>	<b>71</b>	<b>71</b>

Lanjutan Tabel/*Continued Table* 4.2.3

Jenjang Pendidikan <i>Educational Level</i>	Pondok Bersalin Desa (Polindes) <i>Village Maternity Cottage</i>	
	2021	2022
(1)	(14)	(15)
Purwodadi	6	6
Tutur	1	1
Puspo	1	1
Tosari	3	3
Lumbang	4	4
Pasrepan	10	10
Kejayan	16	16
Wonorejo	8	8
Purwosari	5	5
Prigen	5	5
Sukorejo	12	12
Pandaan	8	8
Gempol	3	3
Beji	5	6
Bangil	5	5

Lanjutan Tabel/*Continued Table 4.2.3*

Jenjang Pendidikan Educational Level	Pondok Bersalin Desa (Polindes) Village Maternity Cottage	
	2021	2022
(1)	(14)	(15)
Rembang	10	10
Kraton	13	13
Pohjentrek	4	4
Gondang Wetan	14	13
Rejoso	10	10
Winongan	13	13
Grati	7	7
Lekok	7	6
Nguling	8	8
<b>Kabupaten Pasuruan</b>	<b>178</b>	<b>177</b>

Catatan/Note: <sup>1</sup> Puskesmas yang teregistrasi/*Registered Public Health Center*

Sumber/Source: Dinas Kesehatan Kabupaten Pasuruan/*Health Agency of Pasuruan Regency*

**Tabel** 4.2.4  
**Table**

**Jumlah Tenaga Kesehatan di Rumah Sakit dan Puskesmas Menurut Kecamatan di Kabupaten Pasuruan, 2022**  
**Number of Health Human Resources by Subdistrict in Pasuruan Regency, 2022**

Kecamatan Subdistrict	Dokter 1 Doctor 1	Dokter Gigi 2 Dentist 2	Perawat Nurse	Bidan Midwife	Tenaga kefarmasian Pharmacist
(1)	(2)	(3)	(4)	(5)	(6)
Purwodadi	3	1	16	22	1
Tutur	6	1	29	24	3
Puspo	1	1	14	9	1
Tosari	1	2	13	13	1
Lumbang	3	0	11	18	1
Pasrepan	3	1	21	20	1
Kejayan	5	2	15	31	2
Wonorejo	2	1	13	21	1
Purwosari	5	2	34	31	2
Prigen	4	2	21	13	3
Sukorejo	3	1	21	28	1
Pandaan	5	2	35	29	2
Gempol	5	2	33	30	2
Beji	3	2	24	41	1
Bangil	5	4	36	29	1

Lanjutan Tabel/Continued Table 4.2.4

<b>Kecamatan Subdistrict</b>	<b>Dokter 1 Doctor 1</b>	<b>Dokter Gigi 2 Dentist 2</b>	<b>Perawat Nurse</b>	<b>Bidan Midwife</b>	<b>Tenaga kefarmasian Pharmacist</b>
(1)	(2)	(3)	(4)	(5)	(6)
Rembang	3	1	16	23	2
Kraton	5	3	41	47	2
Pohjentrek	1	1	10	13	1
Gondang Wetan	3	1	27	31	1
Rejoso	2	2	18	23	2
Winongan	4	1	14	28	0
Grati	4	2	22	20	2
Lekok	2	1	20	25	1
Nguling	4	0	23	26	1
<b>Kabupaten Pasuruan</b>	<b>82</b>	<b>36</b>	<b>527</b>	<b>595</b>	<b>35</b>

Lanjutan Tabel/Continued Table 4.2.4

<b>Kecamatan Subdistrict</b>	<b>Tenaga Kesehatan Masyarakat Public Health worker</b>	<b>Tenaga Kesehatan Lingkungan Enviromental Health Worker</b>	<b>Tenaga Gizi Nutritionist</b>	<b>Ahli Teknologi Laboratorium Medik Medical Laboratory Technician</b>
(1)	(7)	(8)	(9)	(10)
Purwodadi	1	2	3	1
Tutur	2	2	3	3
Puspo	1	2	1	2
Tosari	1	2	1	1
Lumbang	1	1	1	1
Pasrepan	2	1	2	2
Kejayan	1	2	3	2
Wonorejo	1	0	2	1
Purwosari	3	2	3	3
Prigen	4	2	2	2
Sukorejo	1	2	2	1
Pandaan	3	2	3	2
Gempol	2	1	4	3
Beji	2	1	2	1
Bangil	4	2	4	3

Lanjutan Tabel/*Continued Table 4.2.4*

<b>Kecamatan Subdistrict</b>	<b>Tenaga Kesehatan Masyarakat Public Health worker</b>	<b>Tenaga Kesehatan Lingkungan Enviromental Health Worker</b>	<b>Tenaga Gizi Nutritionist</b>	<b>Ahli Teknologi Laboratorium Medik Medical Laboratory Technician</b>
(1)	(7)	(8)	(9)	(10)
Rembang	1	1	1	2
Kraton	4	2	3	3
Pohjentrek	1	1	2	1
Gondang Wetan	2	1	2	2
Rejoso	1	2	2	2
Winongan	1	2	2	2
Grati	3	2	2	2
Lekok	2	1	1	1
Nguling	1	1	1	1
<b>Kabupaten Pasuruan</b>	<b>45</b>	<b>37</b>	<b>52</b>	<b>44</b>

Catatan/*Note*: Termasuk semua pegawai di Rumah Sakit dan Puskesmas

Sumber/*Source*: Dinas Kesehatan Kabupaten Pasuruan/ *Health Agency of Pasuruan Regency*



### 4.3 AGAMA DAN SOSIAL LAINNYA RELIGION AND OTHER SOCIAL AFFAIRS

**Tabel** 4.3.1 **Jumlah Penduduk Menurut Kecamatan dan Agama yang Dianut di Kabupaten Pasuruan, 2022**  
**Table** 4.3.1 **Population by Subdistrict and Religion in Pasuruan Regency, 2022**

Kecamatan Subdistrict	Islam	Protestan Protestant	Katolik Catholic	Hindu	Budha Buddha	Lainnya Others
(1)	(2)	(3)	(4)	(5)	(6)	(7)
Purwodadi	71 108	348	30	5	18	0
Tutur	55 135	168	342	1 036	0	0
Puspo	27 068	14	0	1 028	0	0
Tosari	6 032	134	0	12 320	0	0
Lumbang	34 816	0	0	0	0	0
Pasrepan	69 699	36	8	0	14	0
Kejayan	81 781	5	0	0	0	0
Wonorejo	60 063	3	3	0	6	0
Purwosari	80 263	407	670	3	2	0
Prigen	83 145	1 217	229	10	54	0
Sukorejo	87 090	219	156	12	31	0
Pandaan	93 641	907	768	129	73	0
Gempol	119 272	2 006	646	87	164	0
Beji	83 835	140	20	17	13	0
Bangil	114 813	217	183	55	10	0

Lanjutan Tabel/Continued Table 4.3.1

Kecamatan Subdistrict	Islam	Protestan Protestant	Katolik Catholic	Hindu	Budha Buddha	Lainnya Others
(1)	(2)	(3)	(4)	(5)	(6)	(7)
Rembang	86 333	23	4	-	4	0
Kraton	86.709	58	33	18	5	0
Pohjentrek	30 764	141	51	1	21	0
Gondang Wetan	59 474	31	0	2	0	0
Rejoso	47 610	62	27	0	9	0
Winongan	41 685	0	7	0	0	0
Grati	78 418	95	91	5	0	0
Lekok	77 145	17	0	0	0	0
Nguling	66 776	243	218	0	2	0
<b>Kabupaten Pasuruan</b>	<b>1 555 966</b>	<b>6 433</b>	<b>3 453</b>	<b>14 710</b>	<b>421</b>	<b>0</b>

Catatan/Note: ...

Sumber/Source: Kantor Kementerian Agama Kabupaten Pasuruan/ Office of Religious Affairs Ministry of Pasuruan Regency

**Tabel**  
**Table** 4.3.2**Jumlah Tempat Peribadatan Menurut Kecamatan di  
Kabupaten Pasuruan, 2022**  
*Number of Places of Worship by Subdistrict and Religion in  
Pasuruan Regency, 2022*

Kecamatan Subdistrict	Masjid Mosque	Mushola Pray Room	Gereja Protestan Protestant Church	Gereja Katholik Catholic Church	Pura Temple	Vihara
(1)	(2)	(3)	(4)	(5)	(6)	(7)
Purwodadi	75	47	6	0	0	0
Tutur	63	197	5	0	9	0
Puspo	63	145	1	0	2	0
Tosari	28	20	6	0	29	0
Lumbang	35	144	0	0	0	0
Pasrepan	91	85	0	0	0	0
Kejayan	106	219	0	0	0	0
Wonorejo	63	431	1	0	0	0
Purwosari	59	326	2	0	0	0
Prigen	59	26	12	0	0	0
Sukorejo	95	357	3	0	0	0
Pandaan	121	41	10	1	0	0
Gempol	125	299	8	0	1	0
Beji	139	32	2	0	0	0
Bangil	58	98	5	0	1	0

Lanjutan Tabel/Continued Table 4.3.2

Kecamatan Subdistrict	Masjid Mosque	Mushola Pray Room	Gereja Protestan Protestant Church	Gereja Katholik Catholic Church	Pura Temple	Vihara
(1)	(2)	(3)	(4)	(5)	(6)	(7)
Rembang	92	77	0	0	0	0
Kraton	94	101	0	0	0	0
Pohjentrek	33	126	0	0	0	0
Gondang Wetan	60	241	0	0	0	0
Rejoso	59	160	0	0	0	0
Winongan	69	156	0	0	0	0
Grati	67	87	3	0	0	0
Lekok	49	476	0	0	0	0
Nguling	45	455	0	0	0	0
<b>Kabupaten Pasuruan</b>	<b>1748</b>	<b>4346</b>	<b>64</b>	<b>1</b>	<b>42</b>	<b>0</b>

Catatan/Note: ...

Sumber/Source: Kantor Kementerian Agama Kabupaten Pasuruan/ Office of Religious Affairs Ministry of Pasuruan Regency

**Tabel**  
**Table** 4.3.3**Jumlah Desa<sup>1</sup>/Kelurahan yang Mengalami Bencana Alam<sup>2</sup>  
Menurut Kecamatan di Kabupaten Pasuruan, 2019–  
2021**  
**Number of Villages<sup>1</sup> that Had Natural Disaster<sup>2</sup> by  
Subdistrict in Pasuruan Regency, 2019– 2021**

Kecamatan Subdistrict	Banjir/ Flood		
	2019	2020	2021
(1)	(2)	(3)	(4)
Purwodadi	–	–	–
Tutur	–	–	–
Puspo	–	–	–
Tosari	–	–	–
Lumbang	–	–	–
Pasrepan	–	1	–
Kejayan	–	–	–
Wonorejo	–	1	–
Purwosari	–	–	–
Prigen	–	–	–
Sukorejo	–	–	–
Pandaan	–	–	1
Gempol	3	3	3
Beji	4	3	4
Bangil	5	6	6

Lanjutan Tabel/*Continued Table 4.3.3*

Kecamatan Subdistrict	Banjir/ Flood		
	2019	2020	2021
(1)	(2)	(3)	(4)
Rembang	4	9	9
Kraton	16	16	12
Pohjentrek	7	7	6
Gondang Wetan	8	3	13
Rejoso	13	11	13
Winongan	9	8	9
Grati	3	4	5
Lekok	1	–	–
Nguling	–	–	2
<b>Kabupaten Pasuruan</b>	<b>73</b>	<b>72</b>	<b>83</b>

Lanjutan Tabel/*Continued Table* 4.3.3

Kecamatan <i>Subdistrict</i>	Gempa Bumi/ <i>Earthquake</i>		
	2019	2020	2021
(1)	(5)	(6)	(7)
Purwodadi	–	–	–
Tutur	–	–	–
Puspo	–	–	–
Tosari	–	–	–
Lumbang	–	–	–
Pasrepan	–	–	–
Kejayan	–	–	–
Wonorejo	–	–	–
Purwosari	–	–	1
Prigen	–	–	–
Sukorejo	–	–	–
Pandaan	–	–	–
Gempol	–	–	–
Beji	–	–	–
Bangil	–	–	–

Lanjutan Tabel/*Continued Table 4.3.3*

Kecamatan Subdistrict	Gempa Bumi/ Earthquake		
	2019	2020	2021
(1)	(5)	(6)	(7)
Rembang	–	–	–
Kraton	–	–	–
Pohjentrek	–	–	–
Gondang Wetan	–	–	–
Rejoso	–	–	–
Winongan	–	–	–
Grati	–	–	–
Lekok	–	–	–
Nguling	–	–	–
<b>Kabupaten Pasuruan</b>	–	–	<b>1</b>



Lanjutan Tabel/*Continued Table* 4.3.3

Kecamatan Subdistrict	Tanah Longsor/ Landslide		
	2019	2020	2021
(1)	(8)	(9)	(10)
Purwodadi	–	1	–
Tutur	2	3	1
Puspo	–	1	3
Tosari	7	5	8
Lumbang	1	–	–
Pasrepan	–	1	–
Kejayan	–	–	–
Wonorejo	–	–	–
Purwosari	1	–	2
Prigen	–	–	2
Sukorejo	–	1	1
Pandaan	–	–	1
Gempol	2	–	1
Beji	–	–	–
Bangil	–	–	–

Lanjutan Tabel/Continued Table 4.3.3

Kecamatan Subdistrict	Tanah Longsor/ Landslide		
	2019	2020	2021
(1)	(8)	(9)	(10)
Rembang	–	–	–
Kraton	–	–	–
Pohjentrek	–	–	–
Gondang Wetan	–	–	–
Rejoso	–	–	–
Winongan	–	–	–
Grati	–	–	–
Lekok	–	1	–
Nguling	–	–	–
<b>Kabupaten Pasuruan</b>	<b>13</b>	<b>13</b>	<b>19</b>

Catatan/Note: <sup>1</sup> Desa pada tabel ini termasuk Unit Permukiman Transmigrasi (UPT) yang masih dibina oleh kementerian terkait dan nagari di Kabupaten/Kota Sumatera Barat/Villages in this table are included in Transmigration Settlement Unit which is still fostered by the relevant ministries and the nagari in the Province of Sumatera Barat

<sup>2</sup> Terjadi dalam tiga tahun terakhir sampai dengan saat pencacahan/Occured during the last three years by the time of enumeration

Sumber/Source: BPS, Pendataan Potensi Desa (Podes)/BPS-Statistics Indonesia, Village Potential Data Collecting

**Tabel**  
**Table 4.3.4****Jumlah Nikah, Talak, Cerai, dan Rujuk Menurut Kecamatan di Kabupaten Pasuruan, 2022**  
**Number of Marriages, Separates, Divorces, and Reconciliations by Subdistrict and Religion in Pasuruan Regency, 2019**

<b>Kecamatan Subdistrict</b>	<b>Nikah/ Marriages</b>	<b>Talak/ Separates</b>	<b>Cerai/ Divorces</b>	<b>Rujuk/ Reconciliations</b>
(1)	(2)	(3)	(4)	(5)
Purwodadi	613	N/A	N/A	N/A
Tutur	409	N/A	N/A	N/A
Puspo	227	N/A	N/A	N/A
Tosari	56	N/A	N/A	N/A
Lumbang	330	N/A	N/A	N/A
Pasrepan	495	N/A	N/A	N/A
Kejayan	552	N/A	N/A	N/A
Wonorejo	492	N/A	N/A	N/A
Purwosari	675	N/A	N/A	N/A
Prigen	696	N/A	N/A	N/A
Sukorejo	753	N/A	N/A	N/A
Pandaan	820	N/A	N/A	N/A
Gempol	1085	N/A	N/A	N/A
Beji	670	N/A	N/A	N/A
Bangil	663	N/A	N/A	N/A
Rembang	552	N/A	N/A	N/A

Lanjutan Tabel/Continued Table 4.3.4

<b>Kecamatan Subdistrict</b>	<b>Nikah/ Marriages</b>	<b>Talak/ Separates</b>	<b>Cerai/ Divorces</b>	<b>Rujuk/ Reconciliations</b>
(1)	(2)	(3)	(4)	(5)
Kraton	792	N/A	N/A	N/A
Pohjentrek	231	N/A	N/A	N/A
Gondang Wetan	467	N/A	N/A	N/A
Rejoso	360	N/A	N/A	N/A
Winongan	416	N/A	N/A	N/A
Grati	705	N/A	N/A	N/A
Lekok	750	N/A	N/A	N/A
Nguling	598	N/A	N/A	N/A
<b>Kabupaten Pasuruan</b>	<b>13407</b>	<b>N/A</b>	<b>N/A</b>	<b>N/A</b>

Catatan/Note: Talak, Cerai, Rujuk datanya ada di Pengadilan Agama

Sumber/Source: Kantor Kementerian Agama Kabupaten Pasuruan/Office of Religious Affairs Ministry of Pasuruan Regency

**Tabel**  
**Table** 4.3.5**Jamaah Haji Kabupaten Pasuruan yang Diberangkatkan  
dari Embarkasi Juanda, 2022**  
*Haji Pilgrims of Pasuruan Regency Embarked from Juanda  
Embarcations, 2022*

Kecamatan Subdistrict	2022		
	Laki-laki/ Males	Perempuan/ Females	Jumlah/ Totals
(1)	(2)	(3)	(4)
Purwodadi	6	6	12
Tutur	10	4	14
Puspo	6	3	9
Tosari	11	11	22
Lumbang	3	2	5
Pasrepan	6	2	8
Kejayan	22	11	33
Wonorejo	16	17	33
Purwosari	0	0	0
Prigen	18	20	38
Sukorejo	1	1	2
Pandaan	34	35	69
Gempol	31	39	70
Beji	22	20	42
Bangil	24	25	49

Lanjutan Tabel/Continued Table 4.3.5

Kecamatan Subdistrict	2022		
	Laki-laki/ Males	Perempuan/ Females	Jumlah/ Totals
(1)	(2)	(3)	(4)
Rembang	42	36	78
Kraton	22	12	34
Pohjentrek	4	3	7
Gondang Wetan	8	6	14
Rejoso	20	10	30
Winongan	15	12	27
Grati	12	6	18
Lekok	14	10	24
Nguling	10	9	19
<b>Kabupaten Pasuruan</b>	<b>357</b>	<b>300</b>	<b>657</b>

Catatan/Note: ...

Sumber/Source: Kantor Kementerian Agama Kabupaten Pasuruan/Office of Religious Affairs Ministry of Pasuruan Regency

#### 4.4 KEMISKINAN POVERTY

**Tabel** 4.4.1 **Garis Kemiskinan, Jumlah, dan Persentase Penduduk Miskin di Kabupaten Pasuruan, 2015–2022**  
*Table* 4.4.1 **Poverty Line, Number, and Percentage of Poor People in Pasuruan Regency, 2015–2022**

Tahun Year	Garis Kemiskinan (rupiah/kapita/bulan) Poverty Line (rupiah/capita/month)	Jumlah Penduduk Miskin (ribu) Number of Poor People (thousand)	Persentase Penduduk Miskin Percentage of Poor People
(1)	(2)	(3)	(4)
2015	292 281	169,19	10,72
2016	306 311	168,06	10,57
2017	315 141	165,64	10,34
2018	331 057	152,48	9,45
2019	335 653	141,09	8,68
2020	355 299	151,43	9,26
2021	368 686	159,78	9,70
2022	394 016	148,62	8,98

Catatan/Note: ...

Sumber/Source: .BPS, Survei Sosial Ekonomi Nasional Maret/BPS-Statistics Indonesia, March National Socioeconomic Survey

**Tabel**  
**Table** 4.4.2**Indeks Kedalaman Kemiskinan dan Indeks Keparahan Kemiskinan di Kabupaten Pasuruan, 2015–2022**  
**Poverty Gap Index and Poverty Severity Index in Pasuruan Regency, 2015–2022**

Tahun Year	Indeks Kedalaman Kemiskinan Poverty Gap Index	Indeks Keparahan Kemiskinan Poverty Severity Index
(1)	(2)	(3)
2015	1,43	0,31
2016	1,56	0,33
2017	1,67	0,44
2018	1,50	0,37
2019	1,56	0,43
2020	1,15	0,23
2021	1,17	0,24
2022	1,29	0,29

Catatan/Note: ...

Sumber/Source: .BPS, Survei Sosial Ekonomi Nasional Maret/BPS-Statistics Indonesia, March National Socioeconomic Survey



**Tabel**  
**Table** 4.4.3

**Penyaluran Bantuan Sosial Menurut Jenisnya di  
Kabupaten Pasuruan, 2022**  
*Distribution of Social Assistance by Type in Pasuruan  
Regency, 2022*

Tahun Year	BPNT Bantuan Sembako	PKH Program keluarga Harapan
(1)	(2)	(3)
<b>Tahap 1</b>		
Jumlah BNBA	131 194	78 846
Jumlah Salur	129 281	78 831
<b>Tahap 2</b>		
Jumlah BNBA	125 357	72 300
Jumlah Salur	124 039	72300
<b>Tahap 3</b>		
Jumlah BNBA	137 441	71 006
Jumlah Salur	135 674	71 006
<b>Tahap 4</b>		
Jumlah BNBA	138 695	71 726
Jumlah Salur	137 595	71 104

Catatan/Note: BNBA (By Name By Address)  
Jumlah Salur adalah merupakan jumlah angka penerima yang telah menerima bansos  
Sumber Data Penyaluran Oleh PT.POS Indonesia & Bank BNI 46

Sumber/Source: Dinas Sosial Kabupaten Pasuruan/Social Department of Pasuruan Regency

**Tabel** 4.4.4 **Realisasi Rumah Layak Huni Menurut Kecamatan di Kabupaten Pasuruan, 2022**  
**Table** 4.4.4 **Realization of Livable Houses by District in Pasuruan Regency, 2022**

Kecamatan Subdistrict	2019	2020	2021	2022
(1)	(2)	(3)	(4)	(5)
Purwodadi	172	90	28	33
Tutur	57	145	36	49
Puspo	254	37	38	34
Tosari	58	86	38	22
Lumbang	209	114	81	88
Pasrepan	163	164	116	87
Kejayan	207	306	35	67
Wonorejo	84	100	38	114
Purwosari	75	50	8	116
Prigen	67	42	20	28
Sukorejo	48	49	37	53
Pandaan	11	2	35	22
Gempol	17	30	43	63
Beji	5	20	37	37
Bangil	45	36	37	45
Rembang	114	123	72	113

Lanjutan Tabel/*Continued Table 4.4.4*

<b>Kecamatan Subdistrict</b>	<b>2019</b>	<b>2020</b>	<b>2021</b>	<b>2022</b>
(1)	(2)	(3)	(4)	(5)
Kraton	110	143	63	124
Pohjentrek	35	46	19	27
Gondang Wetan	61	97	40	27
Rejoso	95	126	97	56
Winongan	391	123	112	84
Grati	252	254	37	45
Lekok	84	112	41	84
Nguling	78	118	66	66
<b>Kabupaten Pasuruan</b>	<b>2 692</b>	<b>2 413</b>	<b>1 174</b>	<b>1 484</b>

Catatan/Note: ...

Sumber/Source: Dinas Perumahan dan Kawasan Pemukiman Kabupaten Pasuruan/*Department of Housing and Residential Areas of Pasuruan Regency*

#### 4.5 KRIMINALITAS CRIMINALITY

**Tabel** 4.5.1 **Jumlah Kejahatan Menurut Tindak Pidana di Kabupaten Pasuruan, 2021-2022**  
**Table** *Number of Criminal Activity by Type of Crimes Committed in Pasuruan Regency, 2021–2022*

Jenis Tindak Pidana/ <i>Type of Crimes</i>	2021	2022
(1)	(2)	(3)
01. Pembakaran / Arson	1	2
02. Uang Palsu / MoneyForgery	-	-
03. Perkosaan / Rape	-	-
04. Pembunuhan / Murder	1	4
05. Penganiayaan Berat / Heavy Violence	28	43
06. Pencurian Dengan Kekerasan / Theft by Force	28	37
07. Pencurian Berat / Wheight Theft	39	84
08. Pencurian Kayu / Wood Theft	-	-
09. Pencurian Kendaraan Bermotor / Motor's Vehicle Theft	63	78
10. Pencurian Kawat Telepon / Telephone Wire Theft	2	-
11. Pencurian Ternak / Livestock Theft	1	-
12. Narkotik / Narcotic	-	-
13. Lainnya / Others	-	-
<b>Kabupaten Pasuruan</b>	<b>163</b>	<b>246</b>

Catatan/Note: Laporan masuk dari Polres Kota dan Polsek jajarannya  
Sumber/Source: Kepolisian Resort Kabupaten Pasuruan/ Resorts Police Office of Pasuruan Regency

**Tabel**  
**Table** 4.5.2**Jumlah Kejahatan Yang Dilaporkan dan Diselesaikan Menurut Jenis Tindak Pidana di Kabupaten Pasuruan, 2022*****Number of Reported and Solved Criminal Activity by Type of Crimes Committed in Pasuruan Regency, 2022***

<b>Jenis Tindak Pidana/ Type of Crimes</b>	<b>Dilaporkan/ Reported</b>	<b>Diselesaikan/ Solved</b>
(1)	(2)	(3)
01. Politik / Politic	-	-
02. Terhadap Kepala Negara / Against the President	-	-
03. Ketertiban Umum / Public Order	-	-
04. Pembakaran / Arson	-	-
05. Kebakaran / Fire	-	-
06. Penyuapan / Bribery	-	-
07. Kejahatan Mata Uang / Crime Related to Money	-	-
08. Meterai, Surat, Merek / Seals, Document, Trade Mark	-	-
09. Perkosaan / Rape	-	-
10. Pelanggaran Kesopanan / Morality Offence	-	-
11. Perjudian / Gambling	-	-
12. Penculikan / Kidnapping	-	-
13. Pembunuhan / Murder	4	4
14. Penganiayaan Berat / Heavy Violence	43	43

Lanjutan Tabel/*Continued Table 4.5.2*

<b>Jenis Tindak Pidana/ Type of Crimes</b>	<b>Dilaporkan/ Reported</b>	<b>Diselesaikan/ Solved</b>
(1)	(2)	(3)
15. Penganiayaan Ringan / Light Violence	-	-
16. Pencurian Dengan Kekerasan / Theft by Force	37	19
17. Pencurian Biasa / Theft	-	-
18. Pencurian Berat / Heavy Theft	84	63
19. Pencurian Kayu Jati / Teak Wood Theft	-	-
20. Pencurian Kendaraan Bermotor / Motor Vehicle Theft	78	23
21. Pencurian Kawat Telepon / Telephone Wire Theft	-	-
22. Pencurian Ternak / Livestock Theft	-	-
23. Perampasan / Blackmail	-	-
24. Penggelapan / Embezzlement	24	4
25. Penipuan / Swindle	72	57
26. Penadahan / Fence	-	-
27. Perusakan / Destruction	-	-
28. Ekonomi / Economic	-	-
29. Penyelundupan / Smuggling	-	-

Lanjutan Tabel/*Continued Table* 4.5.2

Jenis Tindak Pidana/ <i>Type of Crimes</i>	Dilaporkan/ <i>Reported</i>	Diselesaikan/ <i>Solved</i>
(1)	(2)	(3)
30. Kejahatan Pelita / 5-Year Plan Development Crime	-	-
31. Narkotik / Narcotic	-	-
32. Kenakalan Remaja / Jovenile Deliquency	-	-
33. Senjata Api, Peledak / Firearms, Explosive Material	-	-
34. Senjata Tajam / Sharp Explosive	-	-
35. Unjuk Rasa / Demonstration	-	-
36. Kecelakaan Kereta Api / Railway Accident	4	4
37. Sengketa Tanah / Land Dispute	-	-
38. SARA / Tribe, Religion, Race Discrimination	-	-
39. Lainnya / Others	-	-
<b>Kabupaten Pasuruan</b>	<b>346</b>	<b>217</b>

Catatan/*Note*: Laporan masuk dari Polres Kota dan Polsek jajarannya

Sumber/*Source*: Kepolisian Resort Kabupaten Pasuruan/ *Resorts Police Office of Pasuruan Regency*

**Tabel**  
**Table** 4.5.3**Jumlah Kecelakaan Lalu Lintas Menurut Kondisi Korban  
Tiap Bulan di Kabupaten Pasuruan, 2022**  
**Monthly Number of Traffic Accidents by Its Victims in  
Pasuruan Regency, 2022**

Bulan/ Months	Jumlah Kecelakaan/ Number of Accidents	Korban Mati/ Dead	Luka Berat/ Seriously Injured	Luka Ringan/ Light Injured
(1)	(2)	(3)	(4)	(5)
01. Januari / January	23	10	0	36
02. Pebruari / February	23	9	0	25
03. Maret / March	25	4	1	28
04. April / April	27	8	0	33
05. Mei / May	38	10	3	46
06. Juni / June	23	7	0	23
07. Juli / July	34	13	0	33
08. Agustus / August	43	11	3	52
09. September / September	49	12	0	54
10. Oktober / October	50	9	2	68
11. Nopember / November	50	18	1	60
12. Desember / December	28	7	0	36
<b>Kabupaten Pasuruan</b>	<b>413</b>	<b>118</b>	<b>10</b>	<b>494</b>

Catatan/Note: Laporan masuk dari Polres Kota dan Polsek jajarannya

Sumber/Source: Kepolisian Resort Kabupaten Pasuruan/ Resorts Police Office of Pasuruan Regency



**Tabel**  
**Table** 4.5.4**Jumlah Kecelakaan Lalu Lintas Menurut Kondisi Korban Per Kecamatan di Kabupaten Pasuruan, 2022**  
**Number of Traffic Accidents by Its Victims and Districts in Pasuruan Regency, 2022**

Kecamatan/ Sub Districts	Jumlah Kecelakaan/ Number of Accidents	Korban Mati/ Dead	Luka Berat/ Seriously Injured	Luka Ringan/ Light Injured
(1)	(2)	(3)	(4)	(5)
Purwodadi	...	...	...	...
Tutur	...	...	...	...
Puspo	...	...	...	...
Tosari	...	...	...	...
Lumbang	...	...	...	...
Pasrepan	...	...	...	...
Kejayan	...	...	...	...
Wonorejo	...	...	...	...
Purwosari	...	...	...	...
Prigen	...	...	...	...
Sukorejo	...	...	...	...
Pandaan	...	...	...	...
Gempol	...	...	...	...
Beji	...	...	...	...
Bangil	...	...	...	...

Lanjutan Tabel/*Continued Table 4.5.4*

<b>Kecamatan/ Sub Districts</b>	<b>Jumlah Kecelakaan/ Number of Accidents</b>	<b>Korban Mati/ Dead</b>	<b>Luka Berat/ Seriously Injured</b>	<b>Luka Ringan/ Light Injured</b>
(1)	(2)	(3)	(4)	(5)
Rembang	...	...	...	...
Kraton	42	3	4	35
Pohjentrek	12	4	0	9
Gondang Wetan	2	0	0	2
Rejoso	39	9	0	30
Winongan	...	...	...	...
Grati	31	1	0	30
Lekok	0	0	0	0
Nguling	19	7	2	10
<b>Kabupaten Pasuruan</b>	...	...	...	...

Catatan/*Note*: Data tahun 2022 beberapa kecamatan belum diterima  
Laporan masuk dari Polres Kota dan Polsek jajarannya

Sumber/*Source*: Kepolisian Resort Kabupaten Pasuruan/ *Resorts Police Office of Pasuruan Regency*

**Tabel**  
**Table** 4.5.5**Jumlah Kecelakaan Lalu Lintas Menurut Profesi Pelaku Per Bulan di Kabupaten Pasuruan, 2020**  
**Monthly Number of Traffic Accidents by Executor Status in Pasuruan Regency, 2020**

Bulan/ Months	Jumlah Kecelakaan/ Number of Accidents	Profesi Pelaku Executor Status		
		PNS/ Official Gov.	Pelajar/ Student	Swasta/ Private
(1)	(2)	(3)	(4)	(5)
01. Januari / January	84	-	8	51
02. Pebruari / February	57	-	9	37
03. Maret / March	81	-	6	55
04. April / April	48	-	6	29
05. Mei / May	50	-	2	34
06. Juni / June	59	1	4	37
07. Juli / July	68	1	4	50
08. Agustus / August	60	-	3	40
09. September / September	53	-	5	39
10. Oktober / October	71	-	4	46
11. Nopember / November	49	-	3	27
12. Desember / December	58	-	5	45
<b>Kabupaten Pasuruan</b>	<b>738</b>	<b>2</b>	<b>59</b>	<b>490</b>

Catatan/Note: Data tahun 2021 belum diterima

Sumber/SOURCE: Kepolisian Resort Kabupaten Pasuruan / Resorts Police Office of Pasuruan Regency

Lanjutan Tabel/Continued Table 4.5.5

Bulan/ Months	Profesi Pelaku Executor Status			
	Sopir/ Driver	TNI/ Soldier	POLRI/ Police	Lainnya/ Others
(1)	(6)	(7)	(8)	(9)
01. Januari / January	9	1	-	-
02. Pebruari / February	5	2	-	-
03. Maret / March	8	2	-	-
04. April / April	5	1	-	-
05. Mei / May	6	-	-	-
06. Juni / June	6	-	-	-
07. Juli / July	7	-	-	-
08. Agustus / August	5	-	-	-
09. September / September	4	-	-	-
10. Oktober / October	12	-	1	-
11. Nopember / November	14	1	-	-
12. Desember / December	5	-	-	-
<b>Kabupaten Pasuruan</b>	<b>86</b>	<b>7</b>	<b>1</b>	<b>-</b>

Catatan/Note: ...

Sumber/Source: Kepolisian Resort Kabupaten Pasuruan/ Resorts Police Office of Pasuruan Regency

**Tabel**  
**Table** 4.5.6

**Jumlah Pelanggaran Lalu Lintas, Kecelakaan Lantas dan Surat Ijin Mengemudi Kendaraan Bermotor di Kabupaten Pasuruan, 2021-2022**  
**Number of Traffic Offences and Traffic Accidents in Pasuruan Regency, 2021-2022**

Uraian/ Descriptions	2021	2022
(1)	(2)	(3)
<b>1. Jumlah Pelanggaran Lantas/ Total Traffic Offence</b>	N/A	N/A
<b>2. A. Jumlah Kecelakaan Lantas/ Total Accident</b>	208	738
<b>B. Korban/ Sacrifice</b>		
<b>Meninggal/ Dead</b>	56	219
<b>Luka Berat/ Seriously Injured</b>	5	47
<b>Luka Ringan/ Light Injured</b>	245	1452
<b>C. Kerugian Material (000 Rp)/ Loses</b>	176 325 000	363 350 000
<b>3. Jumlah SIMKB</b>		
- SIM A	8 357	18 934
- SIM A Umum	2	495
- SIM B1	238	14
- SIM B1 Umum	131	119
- SIM B2	48	78
- SIM B2 Umum	280	784
- SIM C	19 495	105 892

Catatan/Note: Laporan masuk dari Polres Kota dan Polsek jajarannya

Sumber/Source: Kepolisian Resort Kabupaten Pasuruan/ Resorts Police Office of Pasuruan Regency

**Tabel**  
**Table** 4.5.7

**Jumlah Tambahan Narapidana Berdasarkan Putusan  
Pengadilan Menurut Jenisnyadi Kabupaten Pasuruan,  
2022**  
*Additional Amount of Convict Pursuant to Justice Decision  
by Types in Pasuruan Regency, 2022*

Bulan/ Months	Jenis Kejahatan/ Crime Types		Jumlah/ Total
	Kejahatan/ Crimes	Pelanggaran/ Collisions	
(1)	(2)	(3)	(4)
01. Januari / January	42	0	42
02. Pebruari / February	60	0	60
03. Maret / March	53	0	53
04. April / April	44	0	44
05. Mei / May	24	0	24
06. Juni / June	64	0	64
07. Juli / July	36	0	36
08. Agustus / August	75	0	75
09. September / September	45	0	45
10. Oktober / October	52	0	52
11. Nopember / November	94	0	94
12. Desember / December	49	0	49
<b>Kabupaten Pasuruan</b>	<b>638</b>	<b>-</b>	<b>638</b>

Catatan/Note: ...

Sumber/Source: Rumah Tahanan Negara Kabupaten Pasuruan/ Detainees Institution House of Pasuruan Regency

**Tabel**  
**Table 4.5.8****Jumlah Tambahan Narapidana Berdasarkan Putusan  
Pengadilan Menurut Bulan di Kabupaten Pasuruan, 2019-  
2022**  
***Additional Amount of Convict Pursuant to Justice Decision  
by Months in Pasuruan Regency, 2019-2022***

Bulan/ Months	2019	2020	2021	2022
(1)	(2)	(3)	(4)	(5)
01. Januari / January	67	15	59	42
02. Pebruari / February	29	46	32	60
03. Maret / March	46	9	76	53
04. April / April	63	54	104	44
05. Mei / May	79	21	45	24
06. Juni / June	36	47	38	64
07. Juli / July	64	48	13	36
08. Agustus / August	54	46	18	75
09. September / September	66	11	46	45
10. Oktober / October	50	37	43	52
11. Nopember / November	29	17	52	94
12. Desember / December	86	50	18	49
<b>Kabupaten Pasuruan</b>	<b>669</b>	<b>401</b>	<b>544</b>	<b>638</b>

Catatan/Note: ...

Sumber/Source: Rumah Tahanan Negara Kabupaten Pasuruan/ Detainees Institution House of Pasuruan Regency

**Tabel**  
**Table** 4.5.9

**Jumlah Narapidana Berdasarkan Putusan Pengadilan Menurut Status dan Jenis Kelamin di Kabupaten Pasuruan, 2022**  
**Additional Amount of Convict Pursuant to Justice Decision by Sex and Status Group in Pasuruan Regency, 2022**

Uraian/ Description	Jenis Kelamin/ Sex		Jumlah/ Total
	Laki-laki/ Male	Perempuan/ Female	
(1)	(2)	(3)	(4)
<b>A. Narapidana/ Convict Pursuant</b>	614	27	641
Pidana Mati	-	-	-
Penjara Seumur Hidup	-	-	-
Penjara Lebih dari 1 tahun	498	18	516
Penjara 3 - 12 bulan	116	9	125
Penjara Kurang dari 3 bulan	-	-	-
Penjara untuk Lembaga Lain	-	-	-
Kurungan	-	-	-
<b>B. Tahanan/ Detainees</b>	1412	55	1467
Dalam Pemeriksaan Polisi	-	-	-
Dalam Pemeriksaan Jaksa	557	24	581
Dengan Pemeriksaan Hakim	656	23	679
Pengadilan Tinggi	96	3	99
Kasasi	103	5	108
<b>Kabupaten Pasuruan</b>	<b>2026</b>	<b>82</b>	<b>2108</b>

Catatan/Note: ...

Sumber/Source: Rumah Tahanan Negara Kabupaten Pasuruan/ Detainees Institution House of Pasuruan Regency



**Tabel**  
**Table** 4.5.10

**Jumlah Tahanan Berdasarkan Putusan Pengadilan  
Menurut Jenis Tindak Pidana di Kabupaten Pasuruan,  
2022**  
*Amount of Detainees to Justice Decision by Sex and Kind of  
Crime in Pasuruan Regency, 2022*

Jenis Tindak Pidana/ <i>Type of Crime</i>	Tahanan/ <i>Detainees</i>		Jumlah/ <i>Total</i>
	Laki-laki/ <i>Male</i>	Perempuan/ <i>Female</i>	
(1)	(2)	(3)	(4)
01. Politik / <i>Politic</i>	-	-	-
02. Terhadap Kepala Negara / <i>Againts The President</i>	-	-	-
03. Ketertiban Umum / <i>Public Order</i>	-	-	-
04. Pembakaran / <i>Arson</i>	1	-	1
05. Penyuapan / <i>Bribery</i>	-	-	-
06. Mata Uang / <i>Money Counterfeiting</i>	-	-	-
07. Pemalsuan Materai / Surat <i>Document and Seal Counterfeiting</i>	1	-	1
08. Kesusilaan / <i>Morraly Offence</i>	4	1	5
09. Perjudian / <i>Gambling</i>	48	-	48
10. Penculikan / <i>Kidnapping</i>	-	-	-
11. Pembunuhan / <i>Murder</i>	3	-	3
12. Penganiayaan / <i>Oppression</i>	12	-	12
13. Pencurian / <i>Theft</i>	110	3	113
14. Perampokan / <i>Robbery</i>	4	-	4
15. Pemerasan / <i>Backmail</i>	4	-	4

Lanjutan Tabel/*Continued Table* 4.5.10

Jenis Tindak Pidana/ <i>Type of Crime</i>	Tahanan/ <i>Detainees</i>		Jumlah/ <i>Total</i>
	Laki-laki/ <i>Male</i>	Perempuan/ <i>Female</i>	
(1)	(2)	(3)	(4)
16. Penggelapan / <i>Emmbezzement</i>	14	2	16
17. Penipuan / <i>Swindle</i>	18	4	22
18. Perusakan / <i>Destruction</i>	-	-	-
19. Dalam Jabatan / Korupsi / <i>Crime Related to Job Position</i>	18	2	20
20. Penadahan / <i>Fence</i>	10	-	10
21. Narkoba / <i>Narcotic Crimes</i>	257	8	265
22. Lainnya / <i>Others</i>	80	5	85
23. Teroris / <i>Terrorist</i>	-	-	-
<b>Kabupaten Pasuruan</b>	<b>564</b>	<b>25</b>	<b>589</b>

Catatan/Note: ...

Sumber/Source: Rumah Tahanan Negara Kabupaten Pasuruan/ *Detainees Institution House of Pasuruan Regency*

**Tabel**  
**Table** 4.5.11

**Jumlah Tambahan Narapidana Berdasarkan Putusan  
Pengadilan Menurut Lamanya Dipenjara dan Kelompok  
Umur di Kabupaten Pasuruan, 2022**  
*Additional Amount of Convict Pursuant to Justice Decision  
by Sex and Prison Times in Pasuruan Regency, 2022*

Uraian/ Description	Jenis Kelamin/ Sex		Jumlah/ Total
	Laki-laki/ Male	Perempuan/ Female	
(1)	(2)	(3)	(4)
01. Seumur Hidup / For a Lifetime	-	-	-
02. Lebih dari 5 Tahun / More Than 5 Years	156	3	159
03. 1 Sampai 5 Tahun / 1 Until 5 Years	342	15	357
04. Kurang dari 1 Tahun / Less Than 1 Year	116	9	125
05. Denda / PK / Fine	-	-	-
<b>Kabupaten Pasuruan</b>	<b>614</b>	<b>27</b>	<b>641</b>

Catatan/Note: ...

Sumber/Source: Rumah Tahanan Negara Kabupaten Pasuruan/ Detainees Institution House of Pasuruan Regency



BAB

V

# Pertanian, Kehutanan, Peternakan, dan Perikanan

*Agriculture, Forestry, Livestock,  
and Fishery*

## Komoditas Utama Pertanian di Kabupaten Pasuruan, 2022

*Main Commodity of Agriculture in Pasuruan Regency, 2022*

### Tanaman Perkebunan

Tebu/Sugar Cane

**22.586,09** ton



### Tanaman Hias

Krisan/Chrysanthemum

**94.785** ribu tangkai



### Sayur-sayuran

Paprika/Bell Pepper

**500.717** kuintal



### Tanaman Biofarmaka

Kunyit/Turmeric


**4.232,5** ton



### Buah-buahan

Mangga/Mango

**268.825,7** ton



### Produksi Ikan

**44.041,85** ton

Penangkapan dan pemeliharaan ikan meliputi Perikanan Laut, Perikanan Umum, Kolam, Tambak, dan Jaring Apung



**PENJELASAN TEKNIS****TECHNICAL NOTES**

1. Data pokok tanaman pangan yang dikumpulkan adalah luas panen dan produktivitas (hasil per hektar). Produksi tanaman pangan merupakan hasil perkalian antara luas panen dengan produktivitas. Pengumpulan data luas panen dilakukan setiap bulan dengan pendekatan area kecamatan di seluruh wilayah Indonesia. Pengumpulan data produktivitas dilakukan melalui pengukuran langsung pada plot ubinan berukuran 2½ m x 2½ m. Pengumpulan data produktivitas dilakukan setiap subround (empat bulanan) pada waktu panen petani.
  2. Data produksi padi dan palawija yang disajikan adalah dalam kualitas: gabah kering giling (padi), pipilan kering (jagung), biji kering (kedelai dan kacang tanah), dan umbi basah (ubi kayu dan ubi jalar).
  3. **Tanaman sayuran dan buah-buahan semusim.**
    - Tanaman sayuran semusim adalah tanaman sumber vitamin, garam mineral dan lain-lain yang dikonsumsi dari bagian tanaman yang berupa daun, bunga, buah, dan umbinya, yang berumur kurang dari satu tahun.
    - Tanaman buah-buahan semusim adalah tanaman sumber vitamin, garam mineral, dan lain-lain yang dikonsumsi dari bagian tanaman
1. *The main food crops data collected consists of harvested area and productivity (yield per hectare). Food crops production is generated by harvested area multiplied by productivity. The harvested area data is collected every month using sub district area approach in all sub district in Indonesia. The productivity data collection is conducted by a direct measurement in 2½m x 2½m crop cutting plot. The productivity measurement is conducted in every subround (four monthly) at the time when farmers are harvesting their crops.*
  2. *Production of paddy and secondary crops data are presented in the form of: dry unhusked rice (paddy), dry loose maize (maize), dry shells crops (soybeans and peanuts), and fresh roots (cassava and sweet potatoes).*
  3. **Seasonal vegetable and fruit plants.**
    - *Seasonal vegetable plants are plants which are the sources of vitamin, mineral salt, etc, consumed from the part of the plant in the form of leaf, flower, fruit, and root with the age of less than one year.*
    - *Seasonal fruit plants are plants which are the sources of vitamin, mineral salt, etc, consumed from the part of the plant in the form of*

yang berupa buah, berumur kurang dari satu tahun, tidak berbentuk pohon/rumpun tetapi menjalar dan berbatang lunak.

**4. Tanaman buah-buahan dan sayuran tahunan.**

Tanaman buah-buahan tahunan adalah tanaman sumber vitamin, garam mineral, dan lain-lain yang dikonsumsi dari bagian tanaman yang berupa buah dan merupakan tanaman tahunan.

Tanaman sayuran tahunan adalah tanaman sumber vitamin, garam mineral, dan lain-lain yang dikonsumsi dari bagian tanaman yang berupa daun dan atau buah yang berumur lebih dari satu tahun.

5. Tanaman biofarmaka adalah tanaman yang bermanfaat untuk obat-obatan, kosmetik, dan kesehatan yang dikonsumsi atau digunakan dari bagian-bagian tanaman seperti daun, batang, buah, umbi (rimpang) ataupun akar.

6. Tanaman hias adalah tanaman yang mempunyai nilai keindahan baik bentuk, warna daun, tajuk maupun bunganya, sering digunakan untuk penghias pekarangan dan lain sebagainya.

7. Luas panen tanaman hortikultura adalah luas tanaman sayuran, buah- buahan, biofarmaka, dan tanaman hias yang diambil hasilnya/dipanen pada periode pelaporan.

8. Luas panen untuk tanaman

*fruits. These plants are creeps with the age of less than one year.*

**4. Annual fruit and vegetable plants.**

*Annual fruit plants are plants which are the sources of vitamin, contained mineral salt, etc, consumed from the part of plant in the form of fruit and more than one year of age.*

*Annual vegetable plants are plants which are the sources of vitamin, contained mineral salt, etc, consumed from the part of the plant in the form of vegetable and more than one year of age.*

5. *Medicinal plants are plants which are useful for medicine. It is consumed from part of the plant such as leaf, flower, fruit, tuber, and root.*

6. *Ornamental plants are plants which have a beauty value, either in shape, colour of leaf or crown of flower, and they are often used as a yard decorator.*

7. *Harvested area of horticulture is area which vegetable, fruit, medicinal and ornamental plant of crop harvested during the period of report.*

8. *Harvested area of vegetables is*



- sayuran adalah luas tanaman yang dipanen sekaligus/habis/dibongkar dan luas tanaman yang dipanen berkali-kali (lebih dari satu kali)/belum habis.
- Tanaman yang dipanen sekaligus/habis/dibongkar adalah tanaman yang sehabis panen langsung dibongkar/dicabut, terdiri dari bawang merah, bawang putih, bawang daun, kentang, kol/kubis, kembang kol, petsai/sawi, wortel, lobak, dan kacang merah.
- Tanaman yang dipanen berkali-kali (lebih dari satu kali)/belum habis adalah tanaman yang pemanenannya lebih dari satu kali dan biasanya dibongkar apabila panen terakhir sudah tidak memadai lagi, terdiri dari: kacang panjang, cabe besar, cabe rawit, jamur, tomat, terung, buncis, ketimun, labu siam, kangkung, bayam, melon, semangka, dan blewah.
9. Produksi hortikultura adalah hasil menurut bentuk produk dari setiap tanaman sayuran, buah-buahan, biofarmaka dan tanaman hias yang diambil berdasarkan luas yang dipanen/tanaman yang menghasilkan pada bulan/triwulan laporan.
10. Penghitungan luas tanaman perkebunan besar adalah pada keadaan akhir tahun dan tidak termasuk yang luasnya kurang dari 5 hektar.
11. Bentuk produksi perkebunan adalah; karet kering (karet), daun
- area of entirely plant harvested/ demolished and plant harvested several times/ undemolished.*
- Entirely plants harvested/ demolished are plants usually harvested once and demolished to be substituted by other plants, consisting of: shallots, garlic, leeks, potato, cabbage, cauli flower, mustard green, carrots, chinese radish, and red kidney beans.*
- Plants harvested several times/ undemolished are plants usually harvested more than once and demolished in the case that the last harvest was economically not profitable. They consist of : yard long beans, chili, small chili, mushroom, tomatoes, egg plant, frech beans, cucumber, pumpkin/ chajota, swamp cabbage, spinach, melon, watermelon, and blewah.*
9. *Horticulture production is the standard production quantity form of vegetable, fruit, medicinal and ornamental plant based on harvested area/the number of production plants reported monthly/ quarterly.*
10. *Planted areas of estates refer to condition at the end of the year, and exclude areas less than 5 hectares.*
11. *Production of estates crops are follows: dry rubber (rubber);*

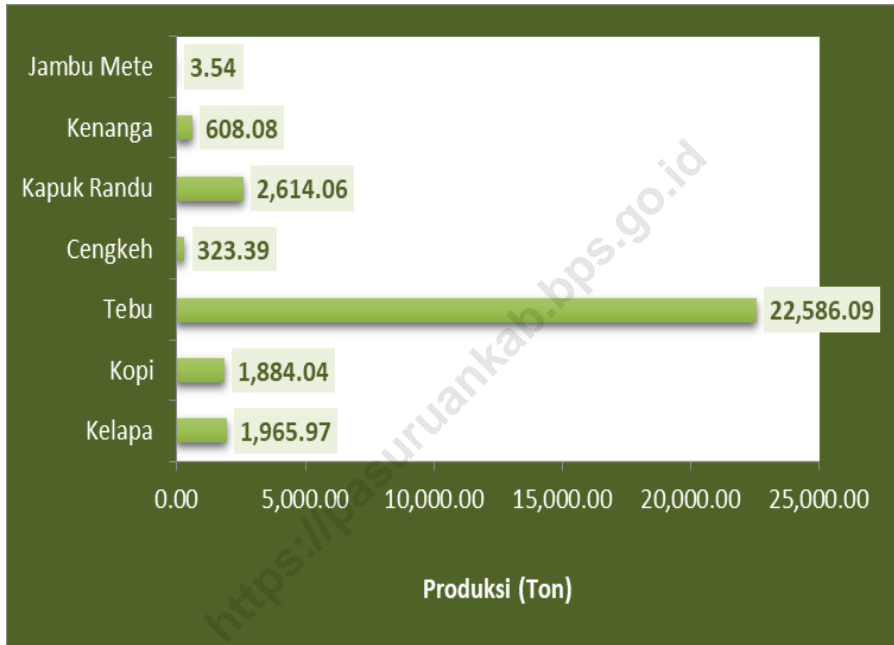
kering (teh dan tembakau), biji kering (kopi dan coklat), kulit kering (kayu manis dan kina), serat kering (rami), bunga kering (cengkeh), refined sugar (tebu dari perkebunan besar), gula mangkok (tebu dari perkebunan rakyat), ekivalen kopra (kopra), biji dan bunga (pala) serta minyak daun (sereh).

*dry leaves (tea and tobacco); dry beans (coffee and cocoa); dry bark (cassia vera and cinchona); dry fibre (rosella); dry flowers/buds (cloves); refined sugar (sugar cane from estate); cup sugar (sugar cane from smallholders); copra (copra); seeds and buds (nutmeg); and leaf oil (citronella).*

<https://pasuruankab.bps.go.id>

**Gambar**  
**Figures** 5

**Produksi Tanaman Perkebunan di Kabupaten Pasuruan  
(ton), 2021**  
**Productions of Estate Crops in Pasuruan Regency (ton),  
2021**



Note : Dat5a tahun 2021 semester 2

Sumber/Source : Direktorat Jenderal Perkebunan/Directorate General of Estates



## 5.1 HORTIKULTURA HORTICULTURE

**Tabel 5.1.1** Luas Panen Tanaman Sayuran Menurut Kecamatan dan Jenis Tanaman di Kabupaten Pasuruan (ha), 2021 dan 2022  
*Harvested Area of Vegetables by Subdistrict and Kind of Plant in Pasuruan Regency (ha), 2021 and 2022*

Kecamatan Subdistrict	Bawang Merah/ Shallot		Cabai Besar/ Big Chili	
	2021	2022	2021	2022
(1)	(2)	(3)	(4)	(5)
Purwodadi	11	8	34	41
Tutur	9	-	4	358
Puspo	19	-	-	3
Tosari	-	-	-	-
Lumbang	-	-	47	14
Pasrepan	-	-	91	20
Kejayan	35	19	33	-
Wonorejo	31	25	40	5
Purwosari	17	46	19	5
Prigen	79	-	25	5
Sukorejo	105	32	62	31
Pandaan	-	74	15	17
Gempol	-	4	10	2
Beji	17	5	26	3
Bangil	89	-	75	-

Lanjutan Tabel/Continued Table 5.1.1

Kecamatan Subdistrict	Bawang Merah/ Shallot		Cabai Besar/ Big Chili	
	2021	2022	2021	2022
(1)	(2)	(3)	(4)	(5)
Rembang	44	14	53	4
Kraton	58	5	80	5
Pohjentrek	95	8	70	2
Gondang Wetan	22	2	56	7
Rejoso	26	-	47	3
Winongan	55	77	40	-
Grati	5	-	27	15
Lekok	-	-	8	8
Nguling	21	-	15	10
<b>Kabupaten Pasuruan</b>	<b>738</b>	<b>318</b>	<b>877</b>	<b>557</b>

Lanjutan Tabel/*Continued Table* 5.1.1

Kecamatan <i>Subdistrict</i>	Cabai Keriting/ <i>Curly Chili</i>		Cabai Rawit/ <i>Cayene Chili</i>	
	2021	2022	2021	2022
(1)	(6)	(7)	(8)	(9)
Purwodadi	-	-	45	56
Tutur	-	-	4	71
Puspo	19	-	19	-
Tosari	-	-	-	-
Lumbang	-	-	52	10
Pasrepan	5	-	80	13
Kejayan	-	-	49	-
Wonorejo	-	-	45	4
Purwosari	-	5	23	51
Prigen	5	-	35	4
Sukorejo	30	17	67	27
Pandaan	-	10	25	39
Gempol	7	-	15	1
Beji	5	-	45	2
Bangil	28	-	90	-

Lanjutan Tabel/Continued Table 5.1.1

Kecamatan Subdistrict	Cabai Keriting/ Curly Chili		Cabai Rawit/ Cayenne Chili	
	2021	2022	2021	2022
(1)	(6)	(7)	(8)	(9)
Rembang	-	-	64	5
Kraton	12	-	68	4
Pohjentrek	30	-	95	-
Gondang Wetan	-	-	70	11
Rejoso	-	-	69	4
Winongan	10	-	55	0
Grati	10	-	37	11
Lekok	-	-	6	4
Nguling	-	-	27	-
<b>Kabupaten Pasuruan</b>	<b>161</b>	<b>32</b>	<b>1 085</b>	<b>315</b>



Lanjutan Tabel/*Continued Table* 5.1.1

Kecamatan <i>Subdistrict</i>	Kentang/ <i>Potato</i>		Kubis/ <i>Cabbage</i>		Tomat/ <i>Tomato</i>	
	2021	2022	2021	2022	2021	2022
(1)	(10)	(11)	(12)	(13)	(14)	(15)
Purwodadi	-	-	4	144	14	41
Tutur	-	-	61	93	20	24
Puspo	-	-	-	247	10	4
Tosari	-	-	1 495	-	-	-
Lumbang	-	-	-	-	-	-
Pasrepan	-	-	-	-	20	5
Kejayan	-	-	-	-	40	-
Wonorejo	-	-	-	-	20	4
Purwosari	-	-	-	-	5	3
Prigen	-	-	-	-	6	-
Sukorejo	-	-	-	-	7	4
Pandaan	-	-	-	-	5	2
Gempol	-	-	-	-	-	-
Beji	-	-	-	-	-	-
Bangil	-	-	-	-	-	-

Lanjutan Tabel/Continued Table 5.1.1

Kecamatan Subdistrict	Kentang/ Potato		Kubis/ Cabbage		Tomat/ Tomato	
	2021	2022	2021	2022	2021	2022
(1)	(10)	(11)	(12)	(13)	(14)	(15)
Rembang	-	-	-	-	10	-
Kraton	-	-	-	-	5	4
Pohjentrek	-	-	-	-	11	-
Gondang Wetan	-	-	-	-	5	3
Rejoso	-	-	-	-	2	-
Winongan	-	-	-	-	4	-
Grati	-	-	-	-	-	-
Lekok	-	-	-	-	-	2
Nguling	-	-	-	-	3	15
<b>Kabupaten Pasuruan</b>	-	-	<b>1 560</b>	<b>484</b>	<b>187</b>	<b>110</b>

Lanjutan Tabel/*Continued Table* 5.1.1

Kecamatan <i>Subdistrict</i>	Bawang Putih/ <i>Garlic</i>		Bawang Daun/ <i>Scallion</i>		Wortel/ <i>Carrot</i>	
	2021	2022	2021	2022	2021	2022
(1)	(16)	(17)	(18)	(19)	(20)	(21)
Purwodadi	-	-	-	3	13	10
Tutur	80	38	75	40	-	1
Puspo	-	-	-	255	-	26
Tosari	85	-	846	236	216	-
Lumbang	-	-	-	-	-	-
Pasrepan	-	-	-	-	-	-
Kejayan	-	-	-	-	-	-
Wonorejo	-	-	-	-	-	-
Purwosari	-	-	-	-	-	-
Prigen	25	-	-	-	-	-
Sukorejo	-	-	-	-	-	-
Pandaan	-	-	-	-	-	-
Gempol	-	-	-	-	-	-
Beji	-	-	-	-	-	-
Bangil	-	-	-	-	-	-

Lanjutan Tabel/Continued Table 5.1.1

Kecamatan Subdistrict	Bawang Putih/ Garlic		Bawang Daun/ Scallion		Wortel/ Carrot	
	2021	2022	2021	2022	2021	2022
(1)	(16)	(17)	(18)	(19)	(20)	(21)
Rembang	-	-	-	-	-	-
Kraton	-	-	-	-	-	-
Pohjentrek	-	-	-	-	-	-
Gondang Wetan	-	-	-	-	-	-
Rejoso	-	-	-	-	-	-
Winongan	-	-	-	-	-	-
Grati	-	-	-	-	-	-
Lekok	-	-	-	-	-	-
Nguling	-	-	-	-	-	-
<b>Kabupaten Pasuruan</b>	<b>190</b>	<b>38</b>	<b>921</b>	<b>533</b>	<b>229</b>	<b>37</b>

Catatan/Note: Tahun 2022 Angka sementara

Sumber/Source: BPS, Statistik Pertanian Hortikultura SPH-SBS/BPS-Statistics Indonesia, Agricultural Statistic for Horticulture SPH-SBS

**Tabel**  
**Table** 5.1.2**Produksi Tanaman Sayuran Menurut Kecamatan dan Jenis Tanaman di Kabupaten Pasuruan (kuintal), 2021 dan 2022*****Production of Vegetables by Subdistrict and Kind of Plant in Pasuruan Regency (quintal), 2021 dan 2022***

Kecamatan Subdistrict	Bawang Merah/ Shallot		Cabai Besar/ Big Chili	
	2021	2022	2021	2022
(1)	(2)	(3)	(4)	(5)
Purwodadi	52	572	159	3 614
Tutur	18	-	8	45 494
Puspo	141	-	-	145
Tosari	-	-	-	-
Lumbang	-	-	137	1 384
Pasrepan	-	-	1 023	1 636
Kejayan	274	686	381	-
Wonorejo	262	655	187	594
Purwosari	137	2 789	106	408
Prigen	915	-	175	303
Sukorejo	2 200	1 685	575	3 319
Pandaan	-	2 465	105	1 414
Gempol	-	233	95	253
Beji	161	164	172	272
Bangil	789	-	463	-

Lanjutan Tabel/Continued Table 5.1.2

Kecamatan Subdistrict	Bawang Merah/ Shallot		Cabai Besar/ Big Chili	
	2021	2022	2021	2022
(1)	(2)	(3)	(4)	(5)
Rembang	161	236	1 227	138
Kraton	373	187	510	348
Pohjentrek	1 131	267	455	89
Gondang Wetan	209	93	410	730
Rejoso	167	-	675	434
Winongan	751	2 373	270	-
Grati	47	-	208	1 714
Lekok	-	-	28	663
Nguling	76	-	95	1 437
<b>Kabupaten Pasuruan</b>	<b>7 864</b>	<b>12 405</b>	<b>7 464</b>	<b>64 388</b>

Lanjutan Tabel/Continued Table 5.1.1

Kecamatan Subdistrict	Cabai Keriting/ Curly Chili		Cabai Rawit/ Cayene Chili	
	2021	2022	2021	2022
(1)	(6)	(7)	(8)	(9)
Purwodadi	-	-	156	2 810
Tutur	-	-	8	9 239
Puspo	62	-	72	-
Tosari	-	-	-	-
Lumbang	-	-	146	910
Pasrepan	45	-	376	974
Kejayan	-	-	545	-
Wonorejo	-	-	228	533
Purwosari	-	332	141	3 457
Prigen	35	-	245	558
Sukorejo	295	1 444	614	2 374
Pandaan	-	574	150	2 959
Gempol	42	-	90	22
Beji	35	-	255	195
Bangil	158	-	442	-

Lanjutan Tabel/Continued Table 5.1.2

Kecamatan Subdistrict	Cabai Keriting/ Curly Chili		Cabai Rawit/ Cayenne Chili	
	2021	2022	2021	2022
(1)	(6)	(7)	(8)	(9)
Rembang	-	-	2 490	129
Kraton	75	-	498	220
Pohjentrek	155	-	520	-
Gondang Wetan	-	-	425	1 520
Rejoso	-	-	1 318	489
Winongan	70	-	405	10
Grati	60	-	254	1 845
Lekok	-	-	18	402
Nguling	-	-	124	-
<b>Kabupaten Pasuruan</b>	<b>1 032</b>	<b>2 351</b>	<b>9 520</b>	<b>28 642</b>



Lanjutan Tabel/*Continued Table* 5.1.2

Kecamatan Subdistrict	Kentang/ Potato		Kubis/ Cabbage		Tomat/ Tomato	
	2021	2022	2021	2022	2021	2022
(1)	(10)	(11)	(12)	(13)	(14)	(15)
Purwodadi	-	-	8	9 316	14	4 492
Tutur	-	-	122	5 380	32	3 909
Puspo	-	-	-	36 900	48	270
Tosari	-	-	4 415	-	-	-
Lumbang	-	-	-	-	-	-
Pasrepan	-	-	-	-	157	451
Kejayan	-	-	-	-	72	-
Wonorejo	-	-	-	-	32	707
Purwosari	-	-	-	-	12	330
Prigen	-	-	-	-	35	-
Sukorejo	-	-	-	-	15	383
Pandaan	-	-	-	-	35	223
Gempol	-	-	-	-	-	-
Beji	-	-	-	-	-	-
Bangil	-	-	-	-	-	-

Lanjutan Tabel/Continued Table 5.1.2

Kecamatan Subdistrict	Kentang/ Potato		Kubis/ Cabbage		Tomat/ Tomato	
	2021	2022	2021	2022	2021	2022
(1)	(10)	(11)	(12)	(13)	(14)	(15)
Rembang	-	-	-	-	18	-
Kraton	-	-	-	-	11	407
Pohjentrek	-	-	-	-	55	-
Gondang Wetan	-	-	-	-	14	274
Rejoso	-	-	-	-	2	-
Winongan	-	-	-	-	9	-
Grati	-	-	-	-	-	-
Lekok	-	-	-	-	-	239
Nguling	-	-	-	-	25	1 908
<b>Kabupaten Pasuruan</b>	-	-	<b>4 545</b>	<b>51 597</b>	<b>586</b>	<b>13 595</b>

Lanjutan Tabel/*Continued Table* 5.1.2

Kecamatan Subdistrict	Bawang Putih/ Garlic		Bawang Daun/ Scallion		Wortel/ Carrot	
	2021	2022	2021	2022	2021	2022
(1)	(16)	(17)	(18)	(19)	(20)	(21)
Purwodadi	-	-	-	191	40	657
Tutur	1 214	535	225	1 640	-	41
Puspo	-	-	-	33 316	-	3 760
Tosari	348	-	3 057	9 301	465	-
Lumbang	-	-	-	-	-	-
Pasrepan	-	-	-	-	-	-
Kejayan	-	-	-	-	-	-
Wonorejo	-	-	-	-	-	-
Purwosari	-	-	-	-	-	-
Prigen	235	-	-	-	-	-
Sukorejo	-	-	-	-	-	-
Pandaan	-	-	-	-	-	-
Gempol	-	-	-	-	-	-
Beji	-	-	-	-	-	-
Bangil	-	-	-	-	-	-

Lanjutan Tabel/Continued Table 5.1.2

Kecamatan Subdistrict	Bawang Putih/ Garlic		Bawang Daun/ Scallion		Wortel/ Carrot	
	2021	2022	2021	2022	2021	2022
(1)	(16)	(17)	(18)	(19)	(20)	(21)
Rembang	-	-	-	-	-	-
Kraton	-	-	-	-	-	-
Pohjentrek	-	-	-	-	-	-
Gondang Wetan	-	-	-	-	-	-
Rejoso	-	-	-	-	-	-
Winongan	-	-	-	-	-	-
Grati	-	-	-	-	-	-
Lekok	-	-	-	-	-	-
Nguling	-	-	-	-	-	-
<b>Kabupaten Pasuruan</b>	<b>1 797</b>	<b>535</b>	<b>3 282</b>	<b>44 448</b>	<b>505</b>	<b>4 457</b>

Catatan/Note: Tahun 2022 Angka sementara

Sumber/Source: BPS, Statistik Pertanian Hortikultura SPH-SBS/BPS-Statistics Indonesia, Agricultural Statistic for Horticulture SPH-SBS

**Tabel**  
**Table** 5.1.3**Luas Panen Tanaman Sayuran dan Buah–Buahan Semusim Menurut Jenis Tanaman di Kabupaten Pasuruan (ha), 2019–2022**  
*Harvested Area of Seasonal Vegetables and Fruits by Kind of Plant in Pasuruan Regency (ha), 2019–2022*

Jenis Tanaman Kind of Plants	2019	2020	2021	2022
(1)	(2)	(3)	(4)	(5)
Bawang Daun/ Scallion	5 055	5 041	921	533
Bawang Merah/ Shallots	28	146	738	318
Bawang Putih/ Garlic	137	394	190	38
Bayam/ Spinach	68	72	125	31
Buncis/ string bean	-	17	13	-
Cabai Rawit/ Chili/Cayenne Pepper	170	246	1 085	315
Kacang Panjang/ Long Beans	53	74	62	32
Kangkung/ Water Spinach	61	78	205	48
Kembang Kol/ Cauliflower	-	-	-	-
Kentang/ Potato	6 503	6 861	-	-
Ketimun/ Cucumber	53	113	97	76
Kubis/ Cabbage	4 550	4 845	1 560	484
Labu Siam/ Chayote	-	50	38	5
Melon/ Melon	37	27	74	22
Paprika/ Bell Pepper	294	297	319	1 543

Lanjutan Tabel/Continued Table 5.1.3

Jenis Tanaman Kind of Plants	2019	2020	2021	2022
(1)	(2)	(3)	(4)	(5)
Petsai/Sawi/ Chinese Cabbage/ mustard green	25	71	124	42
Semangka/ Watermelon	21	16	16	39
Stroberi/ Strawberry	-	-	-	-
Terung/ Eggplant	35	72	156	20
Tomat/ Tomato	51	141	187	110
Wortel/ Carrot	5 549	5 667	229	37
Cabai Besar/TW/Teropong/ Chili/ Big chili	...	...	877	557
"Cabai Keriting / Chili/Curly chili "	...	...	161	32
Jamur Tiram/ King Oyster Mushroom *	...	...	...	...
Jamur Merang/ Straw Mushroom*	...	...	-	150
Jamur Lainnya/ Mushroom *	...	...	-	-

Catatan/Note: \*) satuan m2/ sq mtr  
Tahun 2022 Angka sementara

Sumber/Source: BPS, Statistik Pertanian Hortikultura SPH-SBS/BPS-Statistics Indonesia, Agricultural Statistic for Horticulture SPH-SBS

**Tabel**  
**Table** 5.1.4**Produksi Tanaman Sayuran dan Buah–Buahan Semusim  
Menurut Jenis Tanaman di Kabupaten Pasuruan (kuintal),  
2019–2022**  
*Production of Seasonal Vegetables and Fruits by Kind of  
Plant in Pasuruan Regency (quintal), 2019–2022*

Jenis Tanaman Kind of Plants	2019	2020	2021	2022
(1)	(2)	(3)	(4)	(5)
Bawang Daun/ Scallion	644 245	184 147	3 282	44 448
Bawang Merah/ Shallots	1 351	9 542	7 864	12 405
Bawang Putih/ Garlic	2 897	8 647	1 797	535
Bayam/ Spinach	947	250	190	1 267
Buncis/ string bean	-	44	15	-
Cabai Rawit/ Chili/Cayenne Pepper	4 158	3 227	9 520	28 642
Kacang Panjang/ Long Beans	4 393	1 616	221	1 286
Kangkung/ Water Spinach	2 800	455	430	3 706
Kembang Kol/ Cauliflower	-	-	-	-
Kentang/ Potato	2 287 567	2 199 840	-	-
Ketimun/ Cucumber	3 802	882	279	5 857
Kubis/ Cabbage	550 670	133 741	4 545	51 597
Labu Siam/ Chayote	-	110	110	963
Melon/ Melon	61	124	464	1 560
Paprika/ Bell Pepper	94 484	77 201	77 210	500 717

Lanjutan Tabel/Continued Table 5.1.4

Jenis Tanaman Kind of Plants	2019	2020	2021	2022
(1)	(2)	(3)	(4)	(5)
Petsai/Sawi/ Chinese Cabbage/ mustard green	1 360	1 352	185	1 186
Semangka/ Watermelon	64	79	378	8 251
Stroberi/ Strawberry	-	-	-	-
Terung/ Eggplant	4 802	1 614	402	2 104
Tomat/ Tomato	4 213	1 320	586	13 595
Wortel/ Carrot	211 386	82 354	505	4 457
"Cabai Besar/TW/Teropong / Chili/Big chili	...	...	7 464	64 388
"	...	...		
"Cabai Keriting/ Chili/Curly chili	...	...	1 032	2 351
"	...	...		
Jamur Tiram/ King Oyster Mushroom *	...	...	33 970	5 863
Jamur Merang/ Straw Mushroom *	...	...	-	10
Jamur Lainnya/ Mushroom *	...	...	-	-

Catatan/Note: \*) satuan Kg  
Tahun 2022 Angka sementara

Sumber/Source: BPS, Statistik Pertanian Hortikultura SPH-SBS/BPS-Statistics Indonesia, Agricultural Statistic for Horticulture SPH-SBS



**Tabel**  
**Table** 5.1.5**Luas Panen Tanaman Biofarmaka Menurut Kecamatan dan Jenis Tanaman di Kabupaten Pasuruan (m<sup>2</sup>), 2021 dan 2022**  
**Harvested Area of Medicinal Plants by Subdistrict and Kind of Plant in Pasuruan Regency (m<sup>2</sup>), 2021 and 2022**

Kecamatan Subdistrict	Jahe/ Ginger		Laos/Lengkuas/ Galanga		Kencur/East Indian Galangal	
	2021	2022	2021	2022	2021	2022
(1)	(2)	(3)	(4)	(5)	(6)	(7)
Purwodadi	15	-	-	-	25	275
Tutur	-	-	-	-	-	-
Puspo	200 000	271 500	345 000	233 650	170 000	34 275
Tosari	-	-	-	-	-	-
Lumbang	15 621	16 979	15 611	17 060	-	8 211
Pasrepan	7 313	6 165	17 587	10 882	14 800	24 610
Kejayan	245	340	195	-	-	-
Wonorejo	185	1 115	552	473	-	250
Purwosari	38 500	181 415	27 500	10 284	17 541	24 329
Prigen	25 000	20 000	5 000	1 911	14 111	8 145
Sukorejo	-	-	-	-	-	-
Pandaan	-	-	-	-	-	-
Gempol	50 000	42 000	7 500	5 910	12 000	6 500
Beji	-	-	-	-	-	-
Bangil	-	-	-	-	-	-

Lanjutan Tabel/Continued Table 5.1.5

Kecamatan Subdistrict	Jahe/ Ginger		Laos/Lengkuas/ Galanga		Kencur/East Indian Galangal	
	2021	2022	2021	2022	2021	2022
(1)	(2)	(3)	(4)	(5)	(6)	(7)
Rembang	500	500	750	-	500	1 500
Kraton	47	20	44	111	2	25
Pohjentrek	70	70	50	50	50	50
Gondang Wetan	-	-	-	-	-	-
Rejoso	53	43	52	46	-	-
Winongan	529	-	5 360	130	10 154	10 983
Grati	167 500	85 718	318 000	13 663	-	-
Lekok	95	64	-	75	-	-
Nguling	10 152	325	12 133	325	11 202	20 440
<b>Kabupaten Pasuruan</b>	<b>515 825</b>	<b>626 254</b>	<b>755 334</b>	<b>294 570</b>	<b>250 385</b>	<b>139 593</b>

Lanjutan Tabel/*Continued Table 5.1.5*

Kecamatan Subdistrict	Kunyit/ Turmeric		Lempuyang/ Zingiber Aromaticum		Temuireng/ Black Turmeric	
	2021	2022	2021	2022	2021	2022
(1)	(8)	(9)	(10)	(11)	(12)	(13)
Purwodadi	-	-	-	279	-	40
Tutur	-	-	-	-	-	-
Puspo	340 000	471 897	17 236	33 800	102 000	124 285
Tosari	-	-	-	-	-	-
Lumbang	-	71 275	-	42 630	-	11 000
Pasrepan	21 273	33 273	5 790	14 640	4 941	5 191
Kejayan	240	175	-	-	-	-
Wonorejo	792	1 450	-	300	10	300
Purwosari	43 400	41 585	23 300	83 240	34 014	59 776
Prigen	22 511	16 020	-	-	-	-
Sukorejo	-	-	-	-	-	-
Pandaan	-	-	-	-	-	-
Gempol	30 000	22 500	3 000	4 350	2 000	2 750
Beji	-	-	-	-	-	-
Bangil	-	-	-	-	-	-

Lanjutan Tabel/Continued Table 5.1.5

Kecamatan Subdistrict	Kunyit/ Turmeric		Lempuyang/ Zingiber Aromaticum		Temuireng/ Black Turmeric	
	2021	2022	2021	2022	2021	2022
(1)	(8)	(9)	(10)	(11)	(12)	(13)
Rembang	500	200	250	1 000	-	-
Kraton	52	100	4	4	7	8
Pohjentrek	100	115	65	65	5	5
Gondang Wetan	-	-	-	-	-	-
Rejoso	-	-	-	-	-	-
Winongan	2 362	4 059	314	437	197	728
Grati	1 138 780	850 780	1 068 000	712 500	968 489	721 000
Lekok	1 425	1 925	1 200	1 200	725	700
Nguling	17 051	26 150	12 052	19 250	8 002	9 530
<b>Kabupaten Pasuruan</b>	<b>1 618 486</b>	<b>1 541 504</b>	<b>1 131 211</b>	<b>913 695</b>	<b>1 120 390</b>	<b>935 313</b>

Catatan/Note: Tahun 2022 Angka sementara

Sumber/Source: BPS, Statistik Pertanian Hortikultura SPH-TBF/BPS-Statistics Indonesia, Agricultural Statistic for Horticulture SPH-TBF

**Tabel**  
**Table** 5.1.6**Produksi Tanaman Biofarmaka Menurut Kecamatan dan Jenis Tanaman di Kabupaten Pasuruan (kg), 2021 and 2022*****Production of Medicinal Plants by Subdistrict and Kind of Plant in Pasuruan Regency (kg), 2021 and 2022***

Kecamatan Subdistrict	Jahe/Ginger		Laos/Lengkuas/Galanga		Kencur/East Indian Galangal	
	2021	2022	2021	2022	2021	2022
(1)	(2)	(3)	(4)	(5)	(6)	(7)
Purwodadi	120	-	-	-	45	1 235
Tutur	-	-	-	-	-	-
Puspo	160 000	491 595	454 250	1 109 495	207 000	112 078
Tosari	-	-	-	-	-	-
Lumbang	65 000	55 380	22 000	98 897	-	44 297
Pasrepan	44 430	18 529	60 990	48 107	51 513	81 159
Kejayan	1 015	1 228	1 445	-	-	-
Wonorejo	357	10 979	1 160	1 652	-	863
Purwosari	37 871	476 912	20 011	51 991	27 606	63 165
Prigen	120 222	72 271	24 325	6 371	50 022	14 905
Sukorejo	-	-	-	-	-	-
Pandaan	-	-	-	-	-	-
Gempol	183 640	150 036	32 049	28 083	23 900	12 778
Beji	-	-	-	-	-	-
Bangil	-	-	-	-	-	-

Lanjutan Tabel/Continued Table 5.1.6

Kecamatan Subdistrict	Jahe/Ginger		Laos/Lengkuas/Galanga		Kencur/East Indian Galangal	
	2021	2022	2021	2022	2021	2022
(1)	(2)	(3)	(4)	(5)	(6)	(7)
Rembang	180	1 852	414	-	255	5 460
Kraton	277	75	249	257	10	56
Pohjentrek	1 050	327	449	270	500	295
Gondang Wetan	-	-	-	-	-	-
Rejoso	475	162	414	218	-	-
Winongan	3 242	-	28 799	830	33 320	28 289
Grati	750 309	281 539	615 083	46 590	-	-
Lekok	1 425	244	-	204	-	-
Nguling	62 851	1 007	69 115	2 199	36 756	83 768
<b>Kabupaten Pasuruan</b>	<b>1 432 464</b>	<b>1 562 136</b>	<b>1 330 753</b>	<b>1 395 164</b>	<b>430 927</b>	<b>448 348</b>

Lanjutan Tabel/*Continued Table* 5.1.6

Kecamatan Subdistrict	Kunyit/ <i>Turmeric</i>		Lempuyang/ <i>Zingiber Aromaticum</i>		Temuireng/ <i>Black Turmeric</i>	
	2021	2022	2021	2022	2021	2022
(1)	(8)	(9)	(10)	(11)	(12)	(13)
Purwodadi	-	-	-	826	-	98
Tutur	-	-	-	-	-	-
Puspo	365 540	1 256 644	16 081	116 267	115 251	220 291
Tosari	-	-	-	-	-	-
Lumbang	-	218 434	-	123 306	-	30 930
Pasrepan	88 016	78 077	21 381	46 920	17 774	20 984
Kejayan	1 406	600	-	-	-	-
Wonorejo	2 053	3 485	-	1 365	9	1 293
Purwosari	44 424	62 671	31 339	247 739	33 461	123 680
Prigen	27 066	29 012	-	-	-	-
Sukorejo	-	-	-	-	-	-
Pandaan	-	-	-	-	-	-
Gempol	65 000	69 573	11 400	13 253	7 900	7 978
Beji	-	-	-	-	-	-
Bangil	-	-	-	-	-	-

Lanjutan Tabel/Continued Table 5.1.6

Kecamatan Subdistrict	Kunyit/Turmeric		Lempuyang/ Zingiber Aromaticum		Temuireng/ Black Turmeric	
	2021	2022	2021	2022	2021	2022
(1)	(8)	(9)	(10)	(11)	(12)	(13)
Rembang	323	466	245	2 752	-	-
Kraton	255	266	9	12	27	29
Pohjentrek	1 000	226	446	246	26	15
Gondang Wetan	-	-	-	-	-	-
Rejoso	-	-	-	-	-	-
Winongan	11 825	12 614	1 199	976	792	2 737
Grati	3 436 873	2 456 952	2 845 207	1 623 817	2 147 013	1 267 584
Lekok	12 702	4 986	2 105	4 344	5 800	1 828
Nguling	85 255	38 516	45 804	40 406	27 129	16 496
<b>Kabupaten Pasuruan</b>	<b>4 141 738</b>	<b>4 232 522</b>	<b>2 975 216</b>	<b>2 222 229</b>	<b>2 355 182</b>	<b>1 693 943</b>

Catatan/Note: Tahun 2022 Angka sementara

Sumber/Source: BPS, Statistik Pertanian Hortikultura SPH-TBF/BPS-Statistics Indonesia, Agricultural Statistic for Horticulture SPH-TBF



**Tabel**  
**Table** 5.1.7**Luas Panen Tanaman Biofarmaka Menurut Jenis Tanaman  
di Kabupaten Pasuruan (m<sup>2</sup>), 2019–2022**  
**Harvested Area of Medicinal Plants by Kind of Plant in  
Pasuruan Regency (m<sup>2</sup>), 2019–2022**

<b>Jenis Tanaman</b> <i>Kind of Plants</i>	<b>2019</b>	<b>2020</b>	<b>2021</b>	<b>2022</b>
(1)	(2)	(3)	(4)	(5)
<i>Jahe / Ginger</i>	886 479	720 247	515 825	626 254
<i>Kapulaga / Cardamom</i>	–	23 500	40 800	59 737
<i>Kencur / East India Galangal</i>	797 599	68 063	250 385	139 593
<i>Kunyit / Turmeric</i>	1 512 461	1 541 499	1 618 486	1 541 504
<i>Laos / Lengkuas / Galanga</i>	837 113	839 445	755 334	294 570
<i>Lempuyang / Zingiber</i>	1 061 450	1 033 344	1 131 211	913 695
<i>Lidah Buaya / Aloe vera</i>	15 020	27 640	-	-
<i>Mahkota Dewa / Gods Crown*</i>	64 000	64 000	15 000	18 022
<i>Mengkudu / Pace / Morinda Fruit*</i>	7 237	7 672	7 756	2 414
<i>Sambiloto / Sambiloto</i>	1 208 012	981 010	1 309 587	817 954
<i>Temuireng / Curcuma aeruginosa</i>	847 146	547 167	1 120 390	935 313
<i>Temukunci / Fingerroot</i>	13 070	24 318	52 044	86 359
<i>Temulawak / Javanese Ginger</i>	403 035	652 823	521 577	724 748

Catatan/Note: \* Satuan Pohon  
Tahun 2022 Angka sementara

Sumber/Source: BPS, Statistik Pertanian Hortikultura SPH-TBF/BPS-Statistics Indonesia, Agricultural Statistic for Horticulture SPH-TBF

**Tabel**  
**Table** 5.1.8

**Produksi Tanaman Biofarmaka Menurut Jenis Tanaman di Kabupaten Pasuruan (kg), 2019–2022**  
**Production of Medicinal Plants by Kind of Plant in Pasuruan Regency (kg), 2019–2022**

Jenis Tanaman <i>Kind of Plants</i>	2019	2020	2021	2022
(1)	(2)	(3)	(4)	(5)
Jahe / <i>Ginger</i>	1 480 877	681 875	1 432 464	1 562 136
Kapulaga / <i>Cardamom</i>	—	16 568	66 344	66 812
Kencur / <i>East India Galangal</i>	1 023 551	76 705	430 927	448 348
Kunyit / <i>Turmeric</i>	3 168 021	1 913 132	4 141 738	4 232 522
Laos / <i>Lengkuas / Galanga</i>	1 871 194	1 180 862	1 330 753	1 395 164
Lempuyang / <i>Zingiber</i>	2 184 264	1 581 696	2 975 216	2 222 229
Lidah Buaya / <i>Aloe vera</i>	230 707	143 954	-	-
Mahkota Dewa / <i>Gods Crown</i>	5 236 480	1 536 109	180 000	1 529 793
Mengkudu / <i>Pace / Morinda Fruit</i>	255 748	187 508	22 673	166 123
Sambiloto / <i>Sambiloto</i>	1 749 609	1 687 301	963 409	983 121
Temuireng / <i>Curcuma aeruginosa</i>	1 976 796	1 399 332	2 355 182	1 693 943
Temukunci / <i>Fingerroot</i>	12 478	36 773	116 535	256 917
Temulawak / <i>Javanese Ginger</i>	789 450	636 744	1 227 406	1 236 060

Catatan/Note: Tahun 2022 Angka sementara

Sumber/Source: BPS, Statistik Pertanian Hortikultura SPH-TBF/BPS-Statistics Indonesia, Agricultural Statistic for Horticulture SPH-TBF

**Tabel**  
**Table** 5.1.9**Luas Panen Tanaman Hias Menurut Kecamatan dan Jenis Tanaman di Kabupaten Pasuruan (m<sup>2</sup>), 2020 and 2021**  
**Harvested Area of Ornamental Plants by Subdistrict and Kind of Plant in Pasuruan Regency (m<sup>2</sup>), 2020 and 2021**

Kecamatan Subdistrict	Anggrek Potong/ Cut Orchid		Krisan/ Chrysantemum		Mawar/ Rose	
	2021	2022	2021	2022	2021	2022
(1)	(2)	(3)	(4)	(5)	(6)	(7)
Purwodadi	65	142	-	-	-	-
Tutur	-	-	1 543 998	1 543 014	-	-
Puspo	-	-	-	-	-	-
Tosari	-	-	-	-	-	-
Lumbang	-	-	-	-	-	-
Pasrepan	-	-	-	-	-	-
Kejayan	-	-	-	-	-	-
Wonorejo	-	-	-	-	-	-
Purwosari	540	357	-	-	5 654	16 581
Prigen	5 491	2 684	-	-	-	115
Sukorejo	-	-	-	-	-	-
Pandaan	-	-	-	-	-	-
Gempol	-	-	-	-	-	-
Beji	-	-	-	-	-	-
Bangil	-	-	-	-	91 800	86 210

Lanjutan Tabel/Continued Table 5.1.9

Kecamatan Subdistrict	Anggrek Potong/ Cut Orchid		Krisan/ Chrysantemum		Mawar/ Rose	
	2021	2022	2021	2022	2021	2022
(1)	(2)	(3)	(4)	(5)	(6)	(7)
Rembang	-	-	-	-	-	-
Kraton	-	-	-	-	-	88
Pohjentrek	-	-	-	-	-	-
Gondang Wetan	-	-	-	-	-	-
Rejoso	275	145	-	-	-	-
Winongan	-	-	-	-	-	-
Grati	-	-	-	-	2 000	286
Lekok	-	-	-	-	-	4
Nguling	-	-	-	-	-	-
<b>Kabupaten Pasuruan</b>	<b>6 371</b>	<b>3 328</b>	<b>1 543 998</b>	<b>1 543 014</b>	<b>99 454</b>	<b>103 284</b>

Lanjutan Tabel/Continued Table 5.1.9

Kecamatan Subdistrict	Sedap Malam/ Tuberose		Melati/ Jasmine		Palem/ Palm	
	2021	2022	2021	2022	2021	2022
(1)	(8)	(9)	(10)	(11)	(12)	(13)
Purwodadi	-	-	-	-	-	-
Tutur	-	-	-	-	-	-
Puspo	-	-	-	-	-	-
Tosari	-	-	-	-	-	-
Lumbang	-	-	-	-	-	-
Pasrepan	-	-	-	-	-	-
Kejayan	-	-	-	-	-	60
Wonorejo	-	-	-	-	-	-
Purwosari	-	-	-	-	-	80
Prigen	-	-	-	165	2 000	6 305
Sukorejo	-	-	-	-	-	-
Pandaan	-	-	-	-	-	50
Gempol	-	-	-	-	-	63
Beji	-	-	-	180	-	-
Bangil	252 546	919 870	143 000	3 878	-	-

Lanjutan Tabel/Continued Table 5.1.9

Kecamatan Subdistrict	Sedap Malam/ Tuberose		Melati/ Jasmine		Palem/ Palm	
	2021	2022	2021	2022	2021	2022
(1)	(8)	(9)	(10)	(11)	(12)	(13)
Rembang	1 785 218	3 047 213	5 000	-	-	-
Kraton	-	-	-	45	-	55
Pohjentrek	-	-	-	-	211	16
Gondang Wetan	-	-	6	-	-	67
Rejoso	-	-	-	-	-	-
Winongan	-	-	-	110	-	113
Grati	-	-	50	20	-	-
Lekok	-	-	-	2	-	-
Nguling	-	-	-	-	-	-
<b>Kabupaten Pasuruan</b>	<b>2 037 764</b>	<b>3 967 083</b>	<b>148 056</b>	<b>4 400</b>	<b>2 211</b>	<b>6 809</b>

Catatan/Note: Tahun 2021 Angka sementara

Sumber/Source: BPS, Statistik Pertanian Hortikultura SPH-TH/BPS-Statistics Indonesia, Agricultural Statistik for Horticulture SPH-TH

**Tabel**  
**Table** 5.1.10**Produksi Tanaman Hias Menurut Kecamatan dan Jenis  
Tanaman di Kabupaten Pasuruan (tangkai), 2020 and  
2021**  
*Production of Ornamental Plants by Subdistrict and Kind of  
Plant in Pasuruan Regency (stalks), 2020 and 2021*

Kecamatan Subdistrict	Anggrek Potong/ Cut Orchid		Krisan/ Chrysantemum		Mawar/ Rose	
	2021	2022	2021	2022	2021	2022
(1)	(2)	(3)	(4)	(5)	(6)	(7)
Purwodadi	230	341	-	-	-	-
Tutur	-	-	94 425 001	94 785 649	-	-
Puspo	-	-	-	-	-	-
Tosari	-	-	-	-	-	-
Lumbang	-	-	-	-	-	-
Pasrepan	-	-	-	-	-	-
Kejayan	-	-	-	-	-	-
Wonorejo	-	-	-	-	-	-
Purwosari	988	637	-	-	14 086	43 070
Prigen	9 801	4 515	-	-	-	530
Sukorejo	-	-	-	-	-	-
Pandaan	-	-	-	-	-	-
Gempol	-	-	-	-	-	-
Beji	-	-	-	-	-	-
Bangil	-	-	-	-	314 154	263 641

Lanjutan Tabel/Continued Table 5.1.10

Kecamatan Subdistrict	Angrek Potong/ Cut Orchid		Krisan/ Chrysantemum		Mawar/ Rose	
	2021	2022	2021	2022	2021	2022
(1)	(2)	(3)	(4)	(5)	(6)	(7)
Rembang	-	-	-	-	-	-
Kraton	-	-	-	-	-	348
Pohjentrek	-	-	-	-	-	-
Gondang Wetan	-	-	-	-	-	-
Rejoso	510	181	-	-	-	-
Winongan	-	-	-	-	-	-
Grati	-	-	-	-	4 010	1 161
Lekok	-	-	-	-	-	8
Nguling	-	-	-	-	-	-
<b>Kabupaten Pasuruan</b>	<b>11 529</b>	<b>5 674</b>	<b>94 425 001</b>	<b>94 785 649</b>	<b>332 250</b>	<b>308 758</b>



Lanjutan Tabel/Continued Table 5.1.10

Kecamatan Subdistrict	Sedap Malam/ Tuberose		Melati/ Jasmine		Palem/ Palm	
	2021	2022	2021	2022	2021	2022
(1)	(8)	(9)	(10)	(11)	(12)	(13)
Purwodadi	-	-	-	-	-	-
Tutur	-	-	-	-	-	-
Puspo	-	-	-	-	-	-
Tosari	-	-	-	-	-	-
Lumbang	-	-	-	-	-	-
Pasrepan	-	-	-	-	-	-
Kejayan	-	-	-	-	-	85
Wonorejo	-	-	-	-	-	-
Purwosari	-	-	-	-	-	210
Prigen	-	-	-	413	4 250	16 730
Sukorejo	-	-	-	-	-	-
Pandaan	-	-	-	-	-	110
Gempol	-	-	-	-	-	126
Beji	-	-	-	620	-	-
Bangil	17 719 206	14 226 802	487 354	12 510	-	-

Lanjutan Tabel/Continued Table 5.1.10

Kecamatan Subdistrict	Sedap Malam/ Tuberose		Melati/ Jasmine		Palem/ Palm	
	2021	2022	2021	2022	2021	2022
(1)	(8)	(9)	(10)	(11)	(12)	(13)
Rembang	72 433 471	76 693 541	1 100	-	-	-
Kraton	-	-	-	135	-	73
Pohjentrek	-	-	-	-	211	34
Gondang Wetan	-	-	1	-	-	134
Rejoso	-	-	-	-	-	-
Winongan	-	-	-	380	-	293
Grati	-	-	255	57	-	-
Lekok	-	-	-	16	-	-
Nguling	-	-	-	-	-	-
<b>Kabupaten Pasuruan</b>	<b>90 152 677</b>	<b>90 920 343</b>	<b>488 710</b>	<b>14 131</b>	<b>4 461</b>	<b>17 795</b>

Catatan/Note: Tahun 2021 Angka sementara

Sumber/Source: BPS, Statistik Pertanian Hortikultura SPH-TH/BPS-Statistics Indonesia, Agricultural Statistik for Horticulture SPH-TH

**Tabel**  
**Table** 5.1.11**Luas Panen Tanaman Hias Menurut Jenis Tanaman di  
Kabupaten Pasuruan (m<sup>2</sup>), 2019–2022**  
**Harvested Area of Ornamental Plants by Kind of Plant in  
Pasuruan Regency (m<sup>2</sup>), 2019–2022**

<b>Jenis Tanaman</b> <b>Kind of Plants</b>	<b>2019</b>	<b>2020</b>	<b>2021</b>	<b>2022</b>
(1)	(2)	(3)	(4)	(5)
Anthurium Bunga/ Flamingo Lily Flower	690	35	285	172
Anthurium Daun/ Anthurium	550	350	...	...
Euphorbia/ Euphorbia	1 564	270	...	...
Herbras/ Gerbera	-	200	143	57
Kamboja Jepang/ Adenium	270	23	...	...
Keladi Hias/ Caladium	450	250	...	...
Krisan/ Chrysantemum	1 537 000	1 543 807	1 543 998	1 543 014
Mawar/ Rose	86 785	99 454	99 454	103 284
Melati/ Jasmine	76 608	71 535	148 056	4 400
Palem/ Palm	7 102	1 300	2 211	6 809
Pedang-Pedangan/ Sansevieria	5 672	2 124	770	-
Philodendron/ Philodendron	26	26	25	75
Pisang-Pisangan/ Heliconia	118	140	105	167
Sedap Malam/ Tuberose	2 035 857	2 037 414	2 037 764	3 967 083

Lanjutan Tabel/*Continued Table* 5.1.11

<b>Jenis Tanaman</b> <i>Kind of Plants</i>	<b>2019</b>	<b>2020</b>	<b>2021</b>	<b>2022</b>
(1)	(2)	(3)	(4)	(5)
Soka/ Ixora	20	12	82	95
Sri Rejeki/ Aglaonema	1 500	901	1 101	2 035
Anggrek Potong/ Cut Orchid	...	...	6 371	3 328

Catatan/*Note*: \* Angka Sementara  
 \*\* satuan Pohon/tree  
 Tahun 2022 Angka Sementara

Sumber/*Source*: BPS, Statistik Pertanian Hortikultura SPH-TH/BPS-Statistics Indonesia, *Agricultural Statistik for Horticulture SPH-TH*

**Tabel**  
**Table** 5.1.12

**Produksi Tanaman Hias Menurut Jenis Tanaman di  
Kabupaten Pasuruan (tangkai), 2019–2022**  
*Production of Ornamental Plants by Kind of Plant in  
Pasuruan Regency (stalks), 2019–2022*

Jenis Tanaman <i>Kind of Plants</i>	2019	2020	2021	2022
(1)	(2)	(3)	(4)	(5)
Anthurium Bunga/ Flamingo Lily Flower	625	405	1 256	1 143
Anthurium Daun/ Anthurium	3 300	2 050	...	...
Euphorbia/ Euphorbia	10 804	749	...	...
Herbras/ Gerbera	-	697	740	143
Kamboja Jepang/ Adenium	370	346	...	...
Keladi Hias/ Caladium	2 700	1 850	...	...
Krisan/ Chrysantemum	93 752 963	94 382 476	94 425 001	94 785 649
Mawar/ Rose	791 963	333 450	332 250	308 758
Melati/ Jasmine	746 024	136 983	488 710	14 131
Palem/ Palm	7 186	2 900	4 461	17 795
Pedang-pedangan/ Sansevieria	66 523	11 577	7 971	-
Philodendron/ Philodendron	158	200	195	465
Pisang-Pisangan/ Heliconia	984	1 157	1 465	833
Sedap Malam/ Tuberose	90 091 503	87 327 600	90 152 677	90 920 343

Lanjutan Tabel/Continued Table 5.1.12

Jenis Tanaman Kind of Plants	2019	2020	2021	2022
(1)	(2)	(3)	(4)	(5)
Soka/ Ixora	100	115	229	351
Sri Rejeki/ Aglaonema	9 000	8 100	8 300	11 969
Anggrek Potong/ Cut Orchid	...	...	11 529	5 674

Catatan/Note: \* satuan Pohon  
 \*\* Satuan Kg  
 \*\*\* Satuan Rumpun  
 Tahun 2022 Angka Sementara

Sumber/Source: BPS, Statistik Pertanian Hortikultura SPH-TH/BPS-Statistics Indonesia, Agricultural Statistik for Horticulture SPH-TH

**Tabel**  
**Table** 5.1.13**Produksi Buah-buahan Menurut Kecamatan dan Jenis Tanaman di Kabupaten Pasuruan (kuintal), 2021 and 2022*****Production of Fruits by Subdistrict and Kind of Plant in Pasuruan Regency (quintal), 2021 and 2022***

Kecamatan Subdistrict	Mangga/ Mango		Durian/ Durian		Jeruk Siam/Keprok/ Orange	
	2021	2022	2021	2022	2021	2022
(1)	(2)	(3)	(4)	(5)	(6)	(7)
Purwodadi	43 667	48 937	14 023	30 782	-	-
Tutur	17	1	52 248	78 004	586	478
Puspo	19 664	19 123	95 598	96 587	1 371	803
Tosari	3	-	-	-	-	-
Lumbang	66 879	41 318	622 418	623 541	1 445	515
Pasrepan	201 209	121 736	140 548	106 417	2 107	337
Kejayan	161 753	50 048	35 412	36 879	275	84
Wonorejo	131 839	236 153	-	-	36	-
Purwosari	70 249	46 796	62 862	80 554	-	-
Prigen	20 009	40 098	46 116	69 822	745	14
Sukorejo	282 451	172 602	12 143	9 836	-	-
Pandaan	55 495	12 645	-	-	-	-
Gempol	74 680	72 564	-	-	240	53
Beji	53 654	51 366	-	-	115	-
Bangil	48 322	45 558	-	-	127	22

Lanjutan Tabel/Continued Table 5.1.13

Kecamatan Subdistrict	Mangga/ Mango		Durian/ Durian		Jeruk Siam/Keprok/ Orange	
	2021	2022	2021	2022	2021	2022
(1)	(2)	(3)	(4)	(5)	(6)	(7)
Rembang	647 547	843 133	-	-	236	29
Kraton	89 326	232 587	-	-	-	-
Pohjentrek	33 094	84 607	-	-	96	27
Gondang Wetan	79 037	56 186	772	604	183	-
Rejoso	36 197	57 102	512	-	-	-
Winongan	48 714	70 154	268	707	574	235
Grati	185 598	288 380	-	345	426	222
Lekok	105 385	77 827	-	-	-	-
Nguling	35 273	19 336	-	-	-	-
<b>Kabupaten Pasuruan</b>	<b>2 490 062</b>	<b>2 688 257</b>	<b>1 082 920</b>	<b>1 134 078</b>	<b>8 562</b>	<b>2 817</b>



Lanjutan Tabel/*Continued Table* 5.1.13

Kecamatan Subdistrict	Pisang/ Banana		Pepaya/ Papaya		Salak/ Salacca	
	2021	2022	2021	2022	2021	2022
(1)	(8)	(9)	(10)	(11)	(12)	(13)
Purwodadi	182 970	27 651	7 535	1 060	-	-
Tutur	69 245	4 174	927	83	-	-
Puspo	16 107	358	851	88	7 219	2 883
Tosari	13 496	877	-	-	-	-
Lumbang	82 445	14 892	928	49	-	-
Pasrepan	37 201	1 688	2 384	684	164 196	19 905
Kejayan	18 824	1 566	179	-	-	-
Wonorejo	26 074	11 715	618	253	-	-
Purwosari	31 919	20 875	675	354	182	0
Prigen	87 484	5 857	1 691	126	92	4
Sukorejo	71 030	5 013	-	-	-	-
Pandaan	7 576	995	7 693	2 797	-	-
Gempol	6 139	1 123	13 077	1 023	-	-
Beji	5 589	892	3 160	677	-	-
Bangil	138 438	12 090	3 341	65	-	-

Lanjutan Tabel/Continued Table 5.1.13

Kecamatan Subdistrict	Pisang/ Banana		Pepaya/ Papaya		Salak/ Salacca	
	2021	2022	2021	2022	2021	2022
(1)	(8)	(9)	(10)	(11)	(12)	(13)
Rembang	7 196	1 135	-	-	-	-
Kraton	34 465	8 983	3 096	626	-	-
Pohjentrek	15 746	1 398	2 299	145	-	-
Gondang Wetan	67 682	14 919	2 248	670	223 065	13 299
Rejoso	14 389	1 308	1 442	495	4 467	4 125
Winongan	77 001	8 886	1 328	177	809	281
Grati	27 585	9 565	10 487	821	965	18
Lekok	6 419	557	359	113	-	-
Nguling	15 353	723	-	-	-	-
<b>Kabupaten Pasuruan</b>	<b>1 060 373</b>	<b>157 238</b>	<b>64 318</b>	<b>10 305</b>	<b>400 995</b>	<b>40 514</b>

Lanjutan Tabel/*Continued Table* 5.1.13

Kecamatan Subdistrict	Alpukat/ Avocado		Rambutan/ Rambutan		Petai/ Twisted Cluster Bean	
	2021	2022	2021	2022	2021	2022
(1)	(14)	(15)	(16)	(17)	(18)	(19)
Purwodadi	12 158	9 189	5 525	6 465	481	1 009
Tutur	9 535	6 879	17 966	4 054	27	-
Puspo	8 553	7 271	6 018	1 729	327	602
Tosari	-	-	-	-	-	-
Lumbang	1 179	293	29 517	23 722	50 051	15 130
Pasrepan	1 707	1 184	12 032	1 549	11 891	23 846
Kejayan	-	-	-	-	2 347	20
Wonorejo	-	-	-	-	-	-
Purwosari	9 162	1 770	19 791	9 578	179	172
Prigen	10 892	2 662	52 451	40 141	2 874	8 552
Sukorejo	-	-	704	41	2 464	261
Pandaan	-	-	385	97	-	-
Gempol	-	-	-	-	300	-
Beji	-	-	-	-	-	-
Bangil	-	-	-	-	-	-

Lanjutan Tabel/Continued Table 5.1.13

Kecamatan Subdistrict	Alpukat/ Avocado		Rambutan/ Rambutan		Petai/ Twisted Cluster Bean	
	2021	2022	2021	2022	2021	2022
(1)	(14)	(15)	(16)	(17)	(18)	(19)
Rembang	-	-	-	-	-	-
Kraton	-	-	-	-	-	-
Pohjentrek	-	-	-	-	-	-
Gondang Wetan	-	-	3 133	344	276	2
Rejoso	-	-	138	10	21	-
Winongan	-	-	560	29	164	28
Grati	-	-	-	-	1 156	944
Lekok	-	-	-	-	-	-
Nguling	-	-	-	-	-	-
<b>Kabupaten Pasuruan</b>	<b>53 186</b>	<b>29 248</b>	<b>148 220</b>	<b>87 759</b>	<b>72 557</b>	<b>50 566</b>

Catatan/Note: Tahun 2021 Angka Sementara

Sumber/Source: BPS, Statistik Pertanian Hortikultura SPH-BST/BPS-Statistics Indonesia, Agricultural Statistic for Horticulture SPH-BST

**Tabel**  
**Table** 5.1.14**Produksi Buah–Buahan dan Sayuran Tahunan Menurut Jenis Tanaman di Kabupaten Pasuruan (kuintal), 2017–2021**  
***Production of Annual Fruits and Vegetables by Kind of Plant in Pasuruan Regency (quintal), 2017–2021***

Jenis Tanaman <i>Kind of Plants</i>	2019	2020	2021	2022
(1)	(2)	(3)	(4)	(5)
Alpukat/ Avocado	74 235	667 509	53 186	29 248
Anggur/ Grape	2 123	3 433	3 312	-
Apel/ Apple	2 896 876	2 902 240	-	-
Belimbing/ Star Fruit	9 646	77 607	952	22
Duku/Langsat/Kokosan/ Duku	15 802	40 543	53 235	2 897
Durian/ Durian	1 072 145	1 077 211	1 082 920	1 134 078
Jambu Air/ Water Apple	19 225	110 744	2 094	990
Jambu Biji/ Guava	23 114	185 985	104 767	16 961
Jengkol/ Jengkol	745	6 594	354	6
Jeruk Besar/ Pomelo	875	10 929	1 188	104
Jeruk Siam/Keprok/ Orange/Tangerine	80 529	271 866	8 562	2 817
Mangga/ Mango	2 460 098	2 478 500	2 490 062	2 688 257
Manggis/ Mangosteen	2 730	45 300	3 886	419

Lanjutan Tabel/*Continued Table* 5.1.14

<b>Jenis Tanaman</b> <i>Kind of Plants</i>	<b>2019</b>	<b>2020</b>	<b>2021</b>	<b>2022</b>
(1)	(2)	(3)	(4)	(5)
Melinjo/ Gnetum/Melinjo	6 883	30 314	20 950	6 788
Nangka/Cempedak/ Jackfruit	101 175	298 813	146 724	12 160
Nenas/ Pineapple	1 042	734	852	466
Pepaya/ Papaya	196 907	313 631	64 318	10 305
Petai/ Twisted Cluster Bean	330 953	436 674	72 557	50 566
Pisang/ Banana	3 168 215	5 451 260	1 060 373	157 238
Rambutan/ Rambutan	136 436	265 405	148 220	87 759
Salak/ Snakefruit	28 197	399 340	400 995	40 514
Sawo/ Sapodilla/Sawo	10 681	40 648	6 147	574
Sirsak/ Soursop	18 684	163 286	11 927	5 381
Sukun/ Breadfruit	1 735	18 734	9 054	2 301
Sukun/Breadfruit	1 735	18 734	9 054	

Catatan/Note: Tahun 2021 Angka Sementara

Sumber/Source: BPS, Statistik Pertanian Hortikultura SPH-BST/BPS-Statistics Indonesia, Agricultural Statistic for Horticulture SPH-BST

## 5.2 PERKEBUNAN ESTATE CROPS

**Tabel 5.2.1** Luas Areal Tanaman Perkebunan Menurut Kecamatan dan Jenis Tanaman di Kabupaten Pasuruan (ha), 2021 dan 2022  
*Planted Area of Estate Crops by Subdistrict and Type of Crops in Pasuruan Regency (ha), 2021 dan 2022*

Kecamatan Subdistrict	Kelapa/ Coconut		Kopi/ Coffee		Tebu/Sugar cane	
	2021	2022	2021	2022	2021	2022
(1)	(2)	(3)	(4)	(5)	(6)	(7)
Purwodadi	443,27	112,41	928,26	961,52	-	-
Tutur	110,50	110,50	1 221,64	1 212,92	-	-
Puspo	146,21	78,35	1 552,78	1 596,87	-	-
Tosari	-	-	308,70	331,78	-	-
Lumbang	124,62	61,63	442,44	459,04	-	-
Pasrepan	87,98	53,76	252,85	272,23	42,39	66,72
Kejayan	98,48	39,40	-	-	32,39	32,39
Wonorejo	85,72	75,92	-	-	-	16,65
Purwosari	158,84	128,05	96,85	107,45	176,54	162,08
Prigen	61,89	50,89	421,66	445,16	1,77	1,77
Sukorejo	88,54	46,54	-	-	162,41	136,64
Pandaan	48,59	48,59	-	-	46,48	46,48
Gempol	83,55	40,97	-	-	486,95	470,23
Beji	80,98	80,98	-	-	115,00	105,50
Bangil	43,03	43,03	-	-	19,36	21,36

Lanjutan Tabel/Continued Table 5.2.1

Kecamatan Subdistrict	Kelapa/ Coconut		Kopi/ Coffee		Tebu/Sugar cane	
	2021	2022	2021	2022	2021	2022
(1)	(2)	(3)	(4)	(5)	(6)	(7)
Rembang	84,29	69,29	-	-	271,08	236,20
Kraton	65,03	65,03	-	-	23,24	25,74
Pohjentrek	57,42	34,10	-	-	48,98	48,98
Gondang Wetan	179,59	89,97	-	-	6,62	6,62
Rejoso	196,08	63,28	-	-	15,56	12,06
Winongan	213,76	101,07	-	-	304,79	516,06
Grati	93,90	88,12	-	-	1 030,01	1 370,22
Lekok	24,13	14,13	-	-	1,86	1,86
Nguling	71,31	26,47	-	-	464,53	520,08
<b>Kabupaten Pasuruan</b>	<b>2 647,71</b>	<b>1 522,48</b>	<b>5 225,18</b>	<b>5 386,97</b>	<b>3 249,95</b>	<b>3 797,64</b>



Lanjutan Tabel/*Continued Table 5.2.1*

Kecamatan Subdistrict	Cengkeh/ Clove		Kapuk Randu/ Kapok		Kenanga	
	2021	2022	2021	2022	2021	2022
(1)	(8)	(9)	(10)	(11)	(12)	(13)
Purwodadi	140,88	140,38	647,30	372,30	125,38	117,89
Tutur	302,23	301,73	577,12	482,12	4,64	3,87
Puspo	173,25	138,33	1 336,55	1 144,55	2,27	2,27
Tosari	47,78	47,28	-	-	-	-
Lumbang	51,87	51,37	1 348,40	1 322,46	8,98	8,98
Pasrepan	62,88	62,38	2 758,72	1 958,95	2,03	2,03
Kejayan	-	-	1 561,03	604,81	1,02	1,02
Wonorejo	-	-	468,40	283,40	-	-
Purwosari	124,00	120,82	748,40	748,40	33,39	30,51
Prigen	171,27	170,77	829,25	383,65	4,57	4,57
Sukorejo	9,55	9,05	695,30	695,30	1,02	1,02
Pandaan	53,85	53,15	292,90	212,40	50,38	48,38
Gempol	9,03	8,53	153,34	109,34	1,02	1,02
Beji	-	-	330,25	330,25	26,95	26,95
Bangil	-	-	56,79	56,79	-	-

Lanjutan Tabel/Continued Table 5.2.1

Kecamatan Subdistrict	Cengkeh/ Clove		Kapuk Randu/ Kapok		Kenanga	
	2021	2022	2021	2022	2021	2022
(1)	(8)	(9)	(10)	(11)	(12)	(13)
Rembang	-	-	162,76	162,76	-	-
Kraton	-	-	86,15	66,15	-	-
Pohjentrek	-	-	42,70	42,70	-	-
Gondang Wetan	-	-	129,75	129,75	-	-
Rejoso	-	-	76,10	76,10	-	-
Winongan	-	-	203,33	196,63	-	-
Grati	-	-	178,41	148,41	-	-
Lekok	-	-	55,92	48,42	-	-
Nguling	-	-	75,50	75,50	-	-
<b>Kabupaten Pasuruan</b>	<b>1 146,59</b>	<b>1103,79</b>	<b>12 814,37</b>	<b>9 651,14</b>	<b>261,64</b>	<b>248,51</b>

Lanjutan Tabel/*Continued Table* 5.2.1

Kecamatan Subdistrict	Jambu Mete/ Cashew	
	2021	2022
(1)	(14)	(15)
Purwodadi	1,84	1,84
Tutur	-	-
Puspo	0,70	0,70
Tosari	-	-
Lumbang	4,44	2,64
Pasrepan	9,10	2,25
Kejayan	2,99	1,39
Wonorejo	5,58	1,30
Purwosari	6,07	0,57
Prigen	-	-
Sukorejo	4,02	3,52
Pandaan	7,38	0,93
Gempol	2,47	1,37
Beji	2,69	1,69
Bangil	9,14	1,79

Lanjutan Tabel/*Continued Table* 5.2.1

Kecamatan <i>Subdistrict</i>	Jambu Mete/ <i>Cashew</i>	
	2021	2022
(1)	(14)	(15)
Rembang	9,85	2,10
Kraton	10,70	1,55
Pohjentrek	1,00	0,60
Gondang Wetan	1,50	0,50
Rejoso	0,90	0,90
Winongan	1,38	1,28
Grati	5,70	1,87
Lekok	3,92	2,12
Nguling	1,84	0,84
<b>Kabupaten Pasuruan</b>	<b>93,21</b>	<b>31,75</b>

Catatan/*Note*: Tahun 2021 Data Semester 2

Sumber/*Source*: Direktorat Jenderal Perkebunan/*Directorate General of Estates*

**Tabel**  
**Table** 5.2.2**Produksi Perkebunan Menurut Kecamatan dan Jenis Tanaman di Kabupaten Pasuruan (ton), 2021 dan 2022**  
**Production of Estate Crops by Subdistrict and Type of Crops in Pasuruan Regency (ton), 2021 and 2022**

Kecamatan Subdistrict	Kelapa/ Coconut		Kopi/ Coffee		Tebu/Sugar cane	
	2021	2022	2021	2022	2021	2022
(1)	(2)	(3)	(4)	(5)	(6)	(7)
Purwodadi	435,52	77,87	31,02	62,26	-	-
Tutur	102,60	79,8	634,38	831,05	-	-
Puspo	154,22	91,65	148,38	315,26	-	-
Tosari	-	-	14,50	22	-	-
Lumbang	45,85	30,85	63,06	92,85	-	-
Pasrepan	249,80	212,32	33,01	36,9	290,44	19
Kejayan	89,20	93,14	-	-	455,10	202,9
Wonorejo	94,41	103,15	-	-	-	-
Purwosari	72,89	55,68	130,13	142,53	1 366,38	1189,06
Prigen	42,63	38,63	176,31	381,19	-	8,87
Sukorejo	6,74	11,04	-	-	531,86	461,09
Pandaan	37,45	37,45	-	-	58,28	183,83
Gempol	67,95	48,86	-	-	4 686,88	3871,52
Beji	56,20	68,75	-	-	366,46	348,96
Bangil	35,53	25,53	-	-	-	135,5

Lanjutan Tabel/Continued Table 5.2.2

Kecamatan Subdistrict	Kelapa/ Coconut		Kopi/ Coffee		Tebu/Sugar cane	
	2021	2022	2021	2022	2021	2022
(1)	(2)	(3)	(4)	(5)	(6)	(7)
Rembang	69,02	49,25	-	-	946,22	899,74
Kraton	62,42	62,42	-	-	189,47	189,47
Pohjentrek	45,68	45,68	-	-	240,20	240,2
Gondang Wetan	114,84	63,54	-	-	908,24	46,34
Rejoso	191,96	46,96	-	-	60,91	56,9
Winongan	485,43	617,22	-	-	1 373,46	1835,4
Grati	75,99	73,03	-	-	3 837,97	6329,54
Lekok	14,39	9,59	-	-	139,79	22,21
Nguling	53,56	23,56	-	-	4 924,05	6545,56
<b>Kabupaten Pasuruan</b>	<b>2 604,28</b>	<b>1 965,97</b>	<b>1 230,79</b>	<b>1 884,04</b>	<b>20 375,70</b>	<b>22 586,09</b>

Lanjutan Tabel/*Continued Table 5.2.2*

Kecamatan Subdistrict	Cengkeh/ Clove		Kapuk Randu/ Kapok		Kenanga	
	2021	2022	2021	2022	2021	2022
(1)	(8)	(9)	(10)	(11)	(12)	(13)
Purwodadi	39,33	18,83	131,20	131,2	442,67	375,27
Tutur	119,62	115,76	88,20	88,2	4,60	4,6
Puspo	89,69	76,08	276,53	269,87	8,70	8,7
Tosari	11,76	0,5	-	-	-	-
Lumbang	12,39	12,77	287,81	287,81	10,80	10,8
Pasrepan	17,60	17,46	674,80	453,4	5,52	5,52
Kejayan	-	-	562,28	500,4	-	-
Wonorejo	-	-	96,85	81,85	-	-
Purwosari	16,52	17,01	102,43	107,9	97,17	97,17
Prigen	48,36	49,26	164,04	139,04	14,29	14,29
Sukorejo	2,02	1,52	144,15	144,15	4,00	4
Pandaan	13,22	13,5	64,80	58,9	43,35	42,36
Gempol	1,20	0,7	45,80	45,8	4,60	4,6
Beji	-	-	75,56	75,56	40,77	40,77
Bangil	-	-	2,20	2,2	-	-

Lanjutan Tabel/Continued Table 5.2.2

Kecamatan Subdistrict	Cengkeh/ Clove		Kapuk Randu/ Kapok		Kenanga	
	2021	2022	2021	2022	2021	2022
(1)	(8)	(9)	(10)	(11)	(12)	(13)
Rembang	-	-	46,63	46,63	-	-
Kraton	-	-	22,08	17,08	-	-
Pohjentrek	-	-	13,20	13,2	-	-
Gondang Wetan	-	-	34,80	34,8	-	-
Rejoso	-	-	14,90	14,9	-	-
Winongan	-	-	36,13	32,33	-	-
Grati	-	-	63,64	45,64	-	-
Lekok	-	-	11,30	5,3	-	-
Nguling	-	-	17,90	17,9	-	-
<b>Kabupaten Pasuruan</b>	<b>371,71</b>	<b>323,39</b>	<b>2 977,22</b>	<b>2,614,06</b>	<b>676,47</b>	<b>608,08</b>



Lanjutan Tabel/*Continued Table* 5.2.2

Kecamatan Subdistrict	Jambu Mete/ Cashew	
	2021	2022
(1)	(14)	(15)
Purwodadi	-	-
Tutur	-	-
Puspo	-	-
Tosari	-	-
Lumbang	2,80	1,09
Pasrepan	1,22	-
Kejayan	0,28	-
Wonorejo	-	-
Purwosari	0,99	0,07
Prigen	-	-
Sukorejo	-	-
Pandaan	3,00	0,09
Gempol	1,71	-
Beji	0,62	0,09
Bangil	1,90	-

Lanjutan Tabel/*Continued Table 5.2.2*

Kecamatan Subdistrict	Jambu Mete/ Cashew	
	2021	2022
(1)	(14)	(15)
Rembang	2,28	0,44
Kraton	6,04	0,28
Pohjentrek	-	0,21
Gondang Wetan	1,10	-
Rejoso	-	0,32
Winongan	2,60	0,2
Grati	1,23	0,22
Lekok	0,10	0,39
Nguling	4,11	0,14
<b>Kabupaten Pasuruan</b>	<b>29,98</b>	<b>3,54</b>

Catatan/Note: Tahun 2021 Data Semester 2

Sumber/Source: Direktorat Jenderal Perkebunan/*Directorate General of Estates*

**Tabel**  
**Table** 5.2.3**Luas Areal Tanaman Perkebunan Rakyat Menurut Jenis Tanaman di Kabupaten Pasuruan (Ha), 2018–2022**  
**Harvested Area of Ornamental Plants by Kind of Plant in Pasuruan Regency (Ha), 2018–2022**

Jenis Tanaman Kind of Plants	2018	2019	2020	2021	2022
(1)	(2)	(3)	(4)	(5)	(6)
<b>Tanaman Tahunan</b>					
Kelapa	2 255,10	2 004,72	1 796,52	2 647,71	1 522,48
Kopi	4 564,01	5 060,53	5 349,57	5 225,15	5 386,97
Cengkeh	1 136,96	1 131,74	1 137,56	1 146,59	1 103,79
Kapuk Randu	13 554,54	12 814,37	12 798,20	12 814,37	9 651,14
Kenanga	253,83	258,76	261,64	261,64	248,51
Jambu Mete	160,20	160,20	68,49	93,21	31,75
<b>Tanaman Semusim</b>					
Tebu	3 991,92	3 249,95	3 510,32	3 249,95	3 797,64

Catatan/Note: Tahun 2021 Data Semester 2

Sumber/Source: Direktorat Jenderal Perkebunan/Directorate General of Estates

**Tabel**  
**Table** 5.2.4

**Produksi Perkebunan Rakyat Menurut Jenis Tanaman di Kabupaten Pasuruan (ton), 2018–2022**  
**Production of Annual Fruits and Vegetables by Kind of Plant in Pasuruan Regency (ton), 2018–2022**

Jenis Tanaman Kind of Plants	2018	2019	2020	2021	2022
(1)	(2)	(3)	(4)	(5)	(6)
<b>Tanaman Tahunan</b>					
Kelapa	2 638,56	2 643,76	2 657,62	2 604,28	1 965,97
Kopi	1 355,55	1 365,43	1 380,34	1 230,79	1 884,04
Cengkeh	366,21	367,65	372,73	371,71	323,39
Kapuk Randu	3 016,22	3 016,22	2 981,02	2 977,22	2 614,06
Kenanga	676,27	669,30	676,47	676,47	608,08
Jambu Mete	64,28	3,69	3,66	29,98	3,54
<b>Tanaman Semusim</b>					
Tebu	17 595,17	19 409,72	20 375,70	20 375,70	22 586,09

Catatan/Note: Tahun 2021 Data Semester 2

Sumber/Source: Direktorat Jenderal Perkebunan/Directorate General of Estates

### 5.3 PERIKANAN FISHERY

**Tabel 5.3.1 Nelayan dan Petani Ikan Menurut Sub Sektor Perikanan Menurut Kecamatan di Kabupaten Pasuruan, 2022**  
*Fisherman and Fishpond Farmer by Fishery Sub Sector and Subdistrict in Pasuruan Regency, 2022*

Kecamatan Subdistrict	Perikanan Laut Marine Fisheries	Perikanan Umum Open Water	Kolam Fresh Water Pond
(1)	(2)	(3)	(4)
Purwodadi	-	-	60
Tutur	-	-	-
Puspo	-	-	-
Tosari	-	-	-
Lumbang	-	-	-
Pasrepan	-	-	-
Kejayan	-	-	44
Wonorejo	-	-	-
Purwosari	-	-	88
Prigen	-	-	45
Sukorejo	-	-	32
Pandaan	-	-	99
Gempol	-	-	34
Beji	-	169	123
Bangil	18	-	38

Lanjutan Tabel/Continued Table 5.3.1

<b>Kecamatan</b> <i>Subdistrict</i>	<b>Perikanan Laut</b> <i>Marine Fisheries</i>	<b>Perikanan Umum</b> <i>Open Water</i>	<b>Kolam</b> <i>Fresh Water Pond</i>
(1)	(2)	(3)	(4)
Rembang	-	-	141
Kraton	1 952	-	32
Pohjentrek	-	-	-
Gondang Wetan	-	-	20
Rejoso	52	-	57
Winongan	-	-	33
Grati	-	96	10
Lekok	4 314	-	39
Nguling	1 440	-	4
<b>Kabupaten Pasuruan</b>	<b>7 776</b>	<b>265</b>	<b>899</b>

Lanjutan Tabel/*Continued Table* 5.3.1

<b>Kecamatan</b> <i>Subdistrict</i>	<b>Tambak</b> <i>Brackis Water Pond</i>	<b>Jaring Apung</b> <i>Floating Net</i>	<b>Jumlah</b> <i>Total</i>
(1)	(5)	(6)	(7)
Purwodadi	-	-	60
Tutur	-	-	-
Puspo	-	-	-
Tosari	-	-	-
Lumbang	-	-	-
Pasrepan	-	-	-
Kejayan	-	-	44
Wonorejo	-	-	-
Purwosari	-	-	88
Prigen	-	-	45
Sukorejo	-	-	32
Pandaan	-	-	99
Gempol	-	-	34
Beji	-	-	292
Bangil	489	-	545

Lanjutan Tabel/Continued Table 5.3.1

Kecamatan Subdistrict	Tambak Brackish Water Pond	Jaring Apung Floating Net	Jumlah Total
(1)	(5)	(6)	(7)
Rembang	-	-	141
Kraton	523	-	2,507
Pohjentrek	-	-	-
Gondang Wetan	-	-	20
Rejoso	383	-	492
Winongan	-	-	33
Grati	-	158	264
Lekok	327	-	4 680
Nguling	-	-	1 444
<b>Kabupaten Pasuruan</b>	<b>1 722</b>	<b>158</b>	<b>10 820</b>

Catatan/Note: ...

Sumber/Source: Dinas Perikanan Kabupaten Pasuruan/ Sea and Fishery Services of Pasuruan Regency



**Tabel**  
**Table** 5.3.2**Perahu/ Kapal Penangkap Ikan Menurut Jenis Perahu dan Kecamatan di Kabupaten Pasuruan, 2022**  
**Number of Fishing Boats/ Ships by its Types and Subdistricts in Pasuruan Regency, 2022**

Kecamatan Subdistrict	Perahu Tanpa Motor Non Motorized Boat	Perahu Motor Tempel Out Board Motorized Boat
(1)	(2)	(3)
Purwodadi	-	-
Tutur	-	-
Puspo	-	-
Tosari	-	-
Lumbang	-	-
Pasrepan	-	-
Kejayan	-	-
Wonorejo	-	-
Purwosari	-	-
Prigen	-	-
Sukorejo	-	-
Pandaan	-	-
Gempol	-	-
Beji	-	169
Bangil	-	16

Lanjutan Tabel/*Continued Table 5.3.2*

Kecamatan <i>Subdistrict</i>	Perahu Tanpa Motor <i>Non Motorized Boat</i>	Perahu Motor Tempel <i>Out Board Motorized Boat</i>
(1)	(2)	(3)
Rembang	-	-
Kraton	-	1 202
Pohjentrek	-	-
Gondang Wetan	-	-
Rejoso	-	34
Winongan	-	-
Grati	35	61
Lekok	-	2 097
Nguling	-	704
<b>Kabupaten Pasuruan</b>	<b>35</b>	<b>4 283</b>

Catatan/*Note:*

Sumber/*Source:* Dinas Perikanan Kabupaten Pasuruan/ *Sea and Fishery Services of Pasuruan Regency*

**Tabel**  
**Table** 5.3.3**Luas Area Pemeliharaan Ikan Darat Menurut Kecamatan  
di Kabupaten Pasuruan (Ha), 2022**  
**Area of Inland Fishery by Subdistricts in Pasuruan Regency  
(Ha), 2022**

<b>Kecamatan</b> <i>Subdistrict</i>	<b>Tambak</b> <i>Brackish Water Pond</i>	<b>Kolam</b> <i>Fresh Water Pond</i>	<b>Jaring Apung/ Karamba*</b> <i>Cage</i>
(1)	(2)	(3)	(4)
Purwodadi	-	1,20	-
Tutur	-	-	-
Puspo	-	-	-
Tosari	-	-	-
Lumbang	-	-	-
Pasrepan	-	-	-
Kejayan	-	0,94	-
Wonorejo	-	-	-
Purwosari	-	5,06	-
Prigen	-	1,04	-
Sukorejo	-	0,70	-
Pandaan	-	6,00	-
Gempol	-	2,22	-
Beji	-	10,30	-
Bangil	2 216,38	9,60	-

Lanjutan Tabel/Continued Table 5.3.3

Kecamatan Subdistrict	Tambak Brackish Water Pond	Kolam Fresh Water Pond	Jaring Apung/ Karamba* Cage
(1)	(2)	(3)	(4)
Rembang		9,00	-
Kraton	1 247,62	0,40	-
Pohjentrek	-	-	-
Gondang Wetan	-	0,70	-
Rejoso	556,90	2,46	-
Winongan	-	2,80	-
Grati	-	0,14	6,95
Lekok	583,78	0,88	-
Nguling	-	0,20	-
<b>Kabupaten Pasuruan</b>	<b>4 604,68</b>	<b>53,64</b>	<b>6,95</b>

Catatan/Note:

Sumber/Source: Dinas Perikanan Kabupaten Pasuruan/ Sea and Fishery Services of Pasuruan Regency

**Tabel**  
**Table 5.3.4****Produksi Ikan Menurut Sub Sektor Perikanan Per  
Kecamatan (Ton) di Kabupaten Pasuruan, 2022**  
***Fish Production by Fishery Sub Sector by Subdistrict (Ton) in  
Pasuruan Regency, 2022***

<b>Kecamatan</b> <i>Subdistrict</i>	<b>Perikanan Laut</b> <i>Marine Fisheries</i>	<b>Perikanan Umum</b> <i>Open Water</i>	<b>Kolam</b> <i>Fresh Water Pond</i>
(1)	(2)	(3)	(4)
Purwodadi	-	-	119,30
Tutur	-	-	-
Puspo	-	-	-
Tosari	-	-	-
Lumbang	-	-	-
Pasrepan	-	-	-
Kejayan	-	-	195,96
Wonorejo	-	-	-
Purwosari	-	-	958,23
Prigen	-	-	104,02
Sukorejo	-	-	195,88
Pandaan	-	-	244,69
Gempol	-	-	511,38
Beji	-	214,10	4 979,27
Bangil	54,10	-	844,52

Lanjutan Tabel/Continued Table 5.3.4

<b>Kecamatan</b> <i>Subdistrict</i>	<b>Perikanan Laut</b> <i>Marine Fisheries</i>	<b>Perikanan Umum</b> <i>Open Water</i>	<b>Kolam</b> <i>Fresh Water Pond</i>
(1)	(2)	(3)	(4)
Rembang	-	-	509,69
Kraton	5 863,80	-	92,54
Pohjentrek	-	-	-
Gondang Wetan	-	-	109,32
Rejoso	156,20	-	515,57
Winongan	-	-	103,52
Grati	-	31,00	94,01
Lekok	12 959,20	-	189,27
Nguling	4 325,70	-	-
<b>Kabupaten Pasuruan</b>	<b>23 359,00</b>	<b>245,10</b>	<b>9,767,17</b>

Lanjutan Tabel/Continued Table 5.3.4

<b>Kecamatan</b> <i>Subdistrict</i>	<b>Tambak</b> <i>Brackis Water Pond</i>	<b>Jaring Apung</b> <i>Floating Net</i>	<b>Jumlah</b> <i>Total</i>
(1)	(5)	(6)	(7)
Purwodadi	-	-	119,30
Tutur	-	-	-
Puspo	-	-	-
Tosari	-	-	-
Lumbang	-	-	-
Pasrepan	-	-	-
Kejayan	-	-	195,96
Wonorejo	-	-	-
Purwosari	-	-	958,23
Prigen	-	-	104,02
Sukorejo	-	-	195,88
Pandaan	-	-	244,69
Gempol	-	-	511,38
Beji	-	-	5 193,37
Bangil	2 553,93	-	3 452,55

Lanjutan Tabel/Continued Table 5.3.4

Kecamatan Subdistrict	Tambak Brackis Water Pond	Jaring Apung Floating Net	Jumlah Total
(1)	(5)	(6)	(7)
Rembang	-	-	509,69
Kraton	5 141,00	-	11 097,34
Pohjentrek	-	-	-
Gondang Wetan	-	-	109,32
Rejoso	1 182,53	-	1 854,30
Winongan	-	-	103,52
Grati	-	782,13	907,14
Lekok	1 010,99	-	14 159,46
Nguling	-	-	4 325,70
<b>Kabupaten Pasuruan</b>	<b>9 888,45</b>	<b>782,13</b>	<b>44 041,85</b>

Catatan/Note: ...

Sumber/Source: Dinas Perikanan Kabupaten Pasuruan/ Sea and Fishery Services of Pasuruan Regency



Tabel  
Table 5.3.5

**Nilai Produksi Ikan Menurut Sub Sektor Perikanan Per Kecamatan (000 Rupiah) di Kabupaten Pasuruan, 2022**  
***Fish Production by Fishery Sub Sector by Subdistrict (000 Rupiah) in Pasuruan Regency, 2022***

Kecamatan <i>Subdistrict</i>	Perikanan Laut <i>Marine Fisheries</i>	Perikanan Umum <i>Open Water</i>	Kolam <i>Fresh Water Pond</i>
(1)	(2)	(3)	(4)
Purwodadi	-	-	2 201 539,00
Tutur	-	-	-
Puspo	-	-	-
Tosari	-	-	-
Lumbang	-	-	-
Pasrepan	-	-	-
Kejayan	-	-	3 629 525,00
Wonorejo	-	-	-
Purwosari	-	-	17 718 502,00
Prigen	-	-	1 918 191,00
Sukorejo	-	-	3 639 611,00
Pandaan	-	-	4 532 960,00
Gempol	-	-	9 658 377,00
Beji	-	-	92 033 488,00
Bangil	596 775,00	6 008 300,00	15 605 437,00

Lanjutan Tabel/Continued Table 5.3.5

<b>Kecamatan</b> <i>Subdistrict</i>	<b>Perikanan Laut</b> <i>Marine Fisheries</i>	<b>Perikanan Umum</b> <i>Open Water</i>	<b>Kolam</b> <i>Fresh Water Pond</i>
(1)	(2)	(3)	(4)
Rembang	-	-	9 769 027,00
Kraton	64 716 884,00	-	1 712 036,00
Pohjentrek	-	-	-
Gondang Wetan	-	-	2 033 995,00
Rejoso	1 724 015,00	-	9 945 780,00
Winongan	-	-	1 893 569,00
Grati	-	788 800,00	1 722 292,00
Lekok	143 026 965,00	-	3 527 983,00
Nguling	47 741 963,00	-	-
<b>Kabupaten Pasuruan</b>	<b>257 806 602,00</b>	<b>6 797 100,00</b>	<b>181 542 312,00</b>

Lanjutan Tabel/*Continued Table 5.3.5*

<b>Kecamatan</b> <i>Subdistrict</i>	<b>Tambak</b> <i>Brackis Water Pond</i>	<b>Jaring Apung</b> <i>Floating Net</i>	<b>Jumlah</b> <i>Total</i>
(1)	(5)	(6)	(7)
Purwodadi	-	-	2 201 539,00
Tutur	-	-	-
Puspo	-	-	-
Tosari	-	-	-
Lumbang	-	-	-
Pasrepan	-	-	-
Kejayan	-	-	3 629 525,00
Wonorejo	-	-	-
Purwosari	-	-	17 718 502,00
Prigen	-	-	1 918 191,00
Sukorejo	-	-	3 639 611,00
Pandaan	-	-	4 532 960,00
Gempol	-	-	9 658 377,00
Beji	-	-	92 033 488,00
Bangil	95 585 523,00	-	117 796 035,00

Lanjutan Tabel/Continued Table 5.3.5

Kecamatan Subdistrict	Tambak Brackis Water Pond	Jaring Apung Floating Net	Jumlah Total
(1)	(5)	(6)	(7)
Rembang	-	-	9 769 027,00
Kraton	52 888 312,00	-	119 317 232,00
Pohjentrek	-	-	-
Gondang Wetan	-	-	2 033 995,00
Rejoso	29 793 955,00	-	41 463 750,00
Winongan	-	-	1 893 569,00
Grati	-	17 850 139,00	20 361 231,00
Lekok	35 577 155,00	-	182 132 103,00
Nguling	-	-	47 741 963,00
<b>Kabupaten Pasuruan</b>	<b>213 844 945,00</b>	<b>17 850 139,00</b>	<b>677 841 098,00</b>

Catatan/Note: ...

Sumber/Source: Dinas Perikanan Kabupaten Pasuruan/ Sea and Fishery Services of Pasuruan Regency

# BAB

# VI

## Pertambangan dan Energi

### *Mining and Energy*

#### Nilai Produksi Air Minum yang Dihasilkan Menurut Jenis Pelanggan di Kabupaten Pasuruan (Ribu Rupiah), 2022

*Total of Mineral Water Production Value by Customer Classification in Pasuruan Regency (Thousand Rupiahs), 2022*

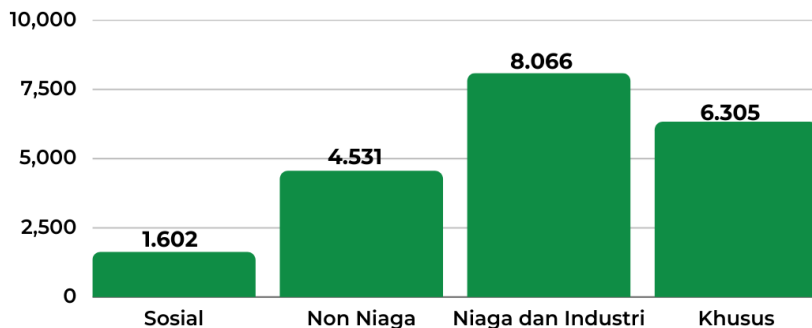


#### Total Nilai Produksi Air Minum

**35.143.650** ribu rupiah

#### Rata-rata Tarif Air Minum Menurut Pelanggan Per Bulan di Kabupaten Pasuruan (Rp/m<sup>3</sup>), 2022

*Average Drinking Water Tariff by Customer Classification Per Month in Pasuruan Regency (Rp/m<sup>3</sup>), 2022*





**PENJELASAN TEKNIS**

1. Perusahaan Listrik Negara (PLN) adalah Perusahaan Umum Milik Negara yang mempunyai aktivitas kegiatan pembangkitan, transmisi. Dan distribusi tenaga listrik.
2. Perusahaan Air Bersih adalah perusahaan yang mempunyai aktivitas dalam penampungan, penjernihan, dan penyaluran air baku atau air bersih dari terminal air melalui saluran air, pipa atau mobil tangki (dalam satu pengelolaan administrasi dengan kegiatan ekonomi) kepada rumah tangga, perusahaan industry, atau pengguna komersial lainnya.
3. Jumlah listrik/air bersih yang terjual adalah banyaknya listrik/air bersih yang disalurkan kepada pelanggan.
4. Pelanggan adalah individu atau kelompok, baik rumah tangga, perusahaan atau institusi non profit yang membeli air bersih dari perusahaan air bersih.

**TECHNICAL NOTES**

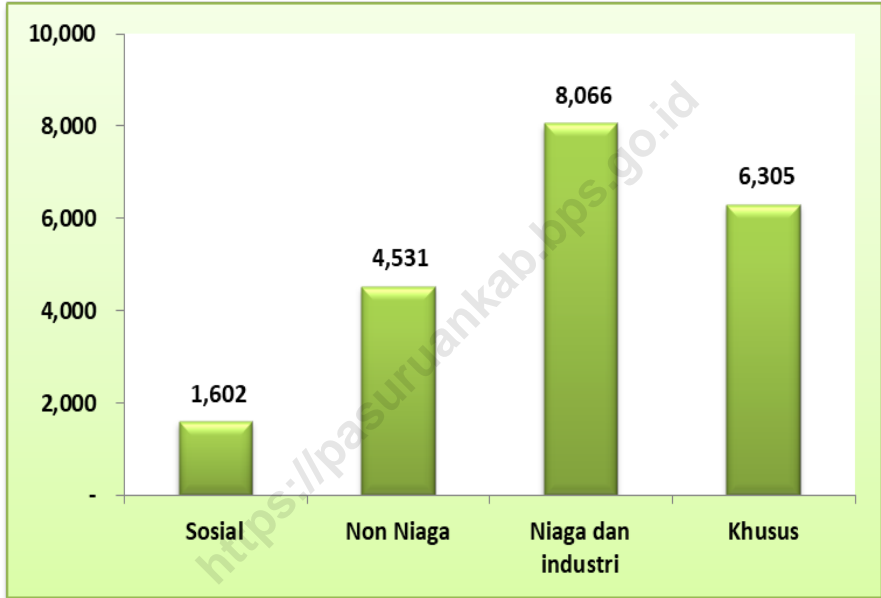
1. *State Electricity Company (PLN) is a State-owned Public Company that has the activity of generating, transmitting, and distributing Electricity.*
2. *The Clean Water Companies is a companies that have activities in the reservoir, purification, and distribution of the raw water or clean water from terminal trough the conduit, pipe, or tank or (within one administrative management of economic activity) to households, industries, or other commercial users.*
3. *The amount of Electricity/clean water sold is the number of Electricity/clean water distributed to customers.*
4. *Distributed water is the volume of water supply from water supply establishment.*





**Gambar**  
**Figures** 6

**Rata-rata Tarif Air Minum Menurut Jenis Pelanggan di  
Kabupaten Pasuruan, 2022**  
*Drinking Water Tariff by Customer Classification in  
Pasuruan Regency, 2022*



Sumber/Source : Perusahaan Daerah Air Minum Kabupaten Pasuruan/ Local State Drinking Water Enterprise of Pasuruan Regency



**Tabel**  
**Table** 6.1**Jumlah Pelanggan Listrik Menurut Kecamatan di  
Kabupaten Pasuruan, 2019–2021**  
**Number of Electricity Customers by Subdistrict in Pasuruan  
Regency, 2019–2021**

Kecamatan Subdistrict	2019	2020	2021
(1)	(2)	(3)	(4)
Purwodadi	20 021	20 688	21 183
Tutur	15 771	16 232	16 495
Puspo	5 928	6 237	6 510
Tosari	4 708	5 003	5 147
Lumbang	9 207	9 755	9 962
Pasrepan	12 265	12 911	13 396
Kejayan	18 347	19 095	19 564
Wonorejo	16 942	17 467	17 911
Purwosari	26 813	27 814	28 421
Prigen	28 518	29 281	32 630
Sukorejo	28 297	29 101	29 536
Pandaan	40 572	41 943	43 193
Gempol	44 218	44 742	46 780
Beji	29 480	30 453	31 579
Bangil	27 745	28 372	29 481

Lanjutan Tabel/*Continued Table 6.1*

<b>Kecamatan Subdistrict</b>	<b>2019</b>	<b>2020</b>	<b>2021</b>
(1)	(2)	(3)	(4)
Rembang	20 978	21 681	22 410
Kraton	23 896	15 314	25 683
Pohjentrek	9 034	9 673	9 884
Gondang Wetan	16 881	17 538	17 949
Rejoso	13 410	13 848	14 059
Winongan	11 832	1 220	12 501
Grati	22 083	22 901	23 203
Lekok	14 597	15 411	15 854
Nguling	16 238	16 960	17 326
<b>Kabupaten Pasuruan</b>	<b>477 781</b>	<b>473 640</b>	<b>510 657</b>

Catatan/Note: ...

Sumber/Source: PT PLN (Persero) Area Pelayanan dan Jaringan Pasuruan/*PT PLN Service Area and Network of Pasuruan Regency*

**Tabel**  
**Table** 6.2

**Jumlah Pelanggan dan Daya Terpasang Menurut Golongan Tarif di Kabupaten Pasuruan, 2019 dan 2021**  
**Number of Customers and Installed Electricity Power by Group Rates in Pasuruan Regency, 2019 and 2021**

Tarif Rates	Golongan Group	Pelanggan Customer	
		2019	2021
(1)	(2)	(3)	(4)
Sosial	S1	0	0
	S2	13 796	16 594
	S3	3	3
	Total S	13 799	16 597
Rumah Tangga	R1	414 628	467 856
	R2	2 430	3 549
	R3	460	575
	Total R	417 518	471 980
Bisnis	B1	15 089	16 340
	B2	2 488	2 946
	B3	16	18
	Total B	17 593	19 304
Industri	I1	136	152
	I2	573	649
	I3	421	427
	I4	1	1
	Total I	1 131	1 229
Kantor Pemerintahan	P1	750	842
	P2	0	1
	Total P	750	843
Jalan	P3	1 696	2 024
Lainnya	L	33	138
<b>Kabupaten Pasuruan</b>		<b>452 520</b>	<b>512 115</b>

Lanjutan Tabel/Continued Table 6.6

Tarif Rates	Golongan Group	Daya Terpasang Customer (KVA)		Daya Terjual 2021 (MWh)
		2019	2021	
(1)	(2)	(3)	(4)	(5)
Sosial	S1	0	...	...
	S2	20 734	...	...
	S3	2 840	...	...
	Total S	23 574	...	...
Rumah Tangga	R1	292 472	...	...
	R2	10 052	...	...
	R3	6 047	...	...
	Total R	308 573	...	...
Bisnis	B1	18 774	...	...
	B2	55 072	...	...
	B3	13 395	...	...
	Total B	87 241	...	...
Industri	I1	1 132	...	...
	I2	63 584	...	...
	I3	668 685	...	...
	I4	95 000	...	...
	Total I	828 402	...	...
Kantor Pemerintahan	P1	6 359	...	...
	P2	0	...	...
	Total P	6 359	...	...
Jalan	P3	6 416	...	...
Lainnya	L	326	...	...
<b>Kabupaten Pasuruan</b>		<b>1 260 894</b>	<b>...</b>	<b>3 202 116</b>

Catatan/Note: Data tahun 2020 dan 2021 belum diterima dari PT PLN  
 Sumber/Source: PT PLN (Persero) Area Pelayanan dan Jaringan Pasuruan

**Tabel**  
**Table** 6.3**Jumlah Produksi Listrik dan Listrik Terjual di Kabupaten Pasuruan, 2020-2021**  
**Number of Electricity Production and Electricity Sold in Pasuruan Regency, 2020-2021**

Bulan/ Months	Produksi Listrik Electricity Production (MWh)		Listrik Terjual Electricity Sold (MWh)	
	2020	2021	2020	2021
(1)	(2)	(3)	(4)	(5)
01. Januari / January	266 615	268 329	259 128	268 329
02. Pebruari / February	247 532	239 515	242 041	239 515
03. Maret / March	272 369	269 212	263 943	269 212
04. April / April	251 816	265 049	247 167	265 049
05. Mei / May	223 616	243 251	222 658	243 251
06. Juni / June	242 748	275 488	239 348	275 470
07. Juli / July	243 006	262 670	235 827	262 670
08. Agustus / August	243 674	266 367	237 356	266 367
09. September / September	253 193	265 796	245 667	265 796
10. Oktober / October	260 724	279 752	255 677	279 752
11. Nopember / November	266 923	281 552	261 946	280 296
12. Desember / December	255 294	286 804	253 416	286 409
<b>Kabupaten Pasuruan</b>	<b>3 027 508</b>	<b>3 203 785</b>	<b>2 964 175</b>	<b>3 202 116</b>

Catatan/Note: Data tahun 2021 terdapat perapihan angka

Sumber/Source: PT PLN (Persero) Area Pelayanan dan Jaringan Pasuruan

**Tabel**  
**Table 6.4****Banyaknya Air Minum yang Disalurkan Menurut Jenis Pelanggan di Kabupaten Pasuruan, 2019-2022**  
**Total of Clean Water Distributed by Customer Classification in Pasuruan Regency, 2019-2022**

Jenis Pelanggan Customer Classification	Air yang Disalurkan Clean Water Distributed			
	2019	2020*	2021	2020
(1)	(2)	(3)	(4)	(5)
01. Rumah/ Tempat Tinggal	3 932 637	249 408	...	4 896 201
02. Hotel/ Objek Wisata	-	-	...	-
03. Badan Sosial dan Rumah Sakit	303 513	5 746	...	347 836
04. Tempat Peribadatan	144 747	5 714	...	442224
05. Umum	48 783	138	...	90926
06. Perusahaan (Pertokoan, Industri)	530 140	10 694	...	1 048 705
07. Instansi Pemerintah	440 556	8 776	...	155 031
<b>Kabupaten Pasuruan</b>	<b>5 400 376</b>	<b>280 476</b>	<b>6 287 134</b>	<b>6 980 923</b>

Catatan/Note: Tahun 2020 data hanya dari PDAM Kota Pasuruan  
Tahun 2021, penggolongan jenis pelanggan berbeda

Sumber/Source: Perusahaan Daerah Air Minum Kabupaten Pasuruan/ Local State Drinking Water Enterprise of Pasuruan Regency



**Tabel**  
**Table 6.5****Jumlah Pelanggan Menurut Jenis Pelanggan di  
Kabupaten Pasuruan, 2019-2022**  
*Number of Customers by Customer Classification in  
Pasuruan Regency, 2019-2022*

Jenis Pelanggan Customer Classification	Jumlah Pelanggan Number of Customer			
	2019	2020*	2021	2020*
(1)	(2)	(3)	(4)	(5)
01. Rumah/ Tempat Tinggal	24 408	1 095	...	27 014
02. Hotel/ Objek Wisata	-	-	...	-
03. Badan Sosial dan Rumah Sakit	2	14	...	3
04. Tempat Peribadatan	270	17	...	256
05. Umum	218	1	...	256
06. Perusahaan (Pertokoan, Industri)	834	36	...	731
07. Instansi Pemerintah	179	19	...	175
<b>Kabupaten Pasuruan</b>	<b>25 911</b>	<b>1 182</b>	<b>N/A</b>	<b>28 435</b>

Catatan/Note: Tahun 2020 data hanya dari PDAM Kota Pasuruan  
Tahun 2021 data belum diterima

Sumber/Source: Perusahaan Daerah Air Minum Kabupaten Pasuruan/ Local State Drinking Water Enterprise of Pasuruan Regency

**Tabel**  
**Table 6.6****Banyaknya Nilai Produksi yang Dihasilkan Menurut Jenis Pelanggan di Kabupaten Pasuruan (000 Rp), 2019-2022**  
**Total of Production Value by Customer Classification in Pasuruan Regency (000 Rp), 2019-2022**

Jenis Pelanggan Customer Classification	Nilai Produksi yang Dihasilkan (000 Rp) Production Value			
	2019	2020*	2021	2022
(1)	(2)	(3)	(4)	(5)
01. Rumah/ Tempat Tinggal	15 675 070	860 519	...	21 996 951
02. Hotel/ Objek Wisata	-	-	...	-
03. Badan Sosial dan Rumah Sakit	1 727 665	16 580	...	1 981 618
04. Tempat Peribadatan	288 610	20 392	...	818 510
05. Umum	92 299	386	...	165 924
06. Perusahaan (Pertokoan, Industri)	4 483 233	52 488	...	9 279 951
07. Instansi Pemerintah	2 513 126	37 189	...	900 697
<b>Kabupaten Pasuruan</b>	<b>24 780 003</b>	<b>987 554</b>	<b>30 896 231</b>	<b>35 143 650</b>

Catatan/Note: Tahun 2020 data hanya dari PDAM Kota Pasuruan  
Tahun 2021 penggolongan jenis pelanggan berbeda

Sumber/Source: Perusahaan Daerah Air Minum Kabupaten Pasuruan/ Local State Drinking Water Enterprise of Pasuruan Regency

**Tabel**  
**Table** 6.7**Perkembangan Produksi Air Minum di PDAM Kabupaten Pasuruan (m<sup>3</sup>), 2015-2022**  
**Production Growth of Mineral Water in Pasuruan Regency (m<sup>3</sup>), 2015-2022**

Tahun Year	Uraian Description			Nilai Produksi (000 Rp) Production Value
	Produksi Production	Susut Losses (m <sup>3</sup> )	Terjual Sold (m <sup>3</sup> )	
(1)	(2)	(3)	(4)	(5)
2016	6 805 274	1 558 000	5 247 274	20 540 121
2017	6 673 441	1 579 793	5 093 648	23 239 382
2018	6 756 509	1 685 456	5 098 057	23 337 972
2019	7 032 199	1 631 823	5 400 376	24 780 003
2020*	280 476	-	280 476	987 563
2021	6 287 134	-	6 287 134	30 896 231
2022	6 980 923	-	6 980 923	35 143 650

Catatan/Note: Tahun 2020 data hanya dari PDAM Kota Pasuruan

Sumber/Source: Perusahaan Daerah Air Minum Kabupaten Pasuruan/ Local State Drinking Water Enterprise of Pasuruan Regency

**Tabel**  
**Table 6.8****Besaran Tarif Air Minum Menurut Jenis Pelanggan per Bulan di Kabupaten Pasuruan (Rp/m<sup>3</sup>), 2022**  
**Drinking Water Tariff by Customer Classification per Month in Pasuruan Regency (Rp/m<sup>3</sup>), 2022**

Bulan Months	Jenis Pelanggan Customer Classification			
	Sosial	Non Niaga	Niaga dan industri	Khusus
(1)	(2)	(3)	(4)	(5)
01. Januari / January	1 881	4 467	8 642	7 231
02. Pebruari / February	1 873	4 519	8 622	7 227
03. Maret / March	1 858	4 575	8 774	7 000
04. April / April	1 853	4 523	8 848	7 447
05. Mei / May	1 896	4 478	8 685	7 524
06. Juni / June	1 849	4 513	8 781	7 536
07. Juli / July	1 836	4 541	8 761	7 273
08. Agustus / August	1 832	4 513	8 917	7 873
09. September / September	1 824	4 517	8 937	7 893
10. Oktober / October	1 842	4 530	8 927	8 030
11. Nopember / November	1 845	4 486	9 003	7 962
12. Desember / December	1 823	4 510	8 979	7 935
<b>Kabupaten Pasuruan</b>	<b>1 602</b>	<b>4 531</b>	<b>8 066</b>	<b>6 305</b>

Catatan/Note: ...

Sumber/Source: Perusahaan Daerah Air Minum Kabupaten Pasuruan/ Local State Drinking Water Enterprise of Pasuruan Regency

# BAB VIII

## Transportasi dan Komunikasi *Transportation and Communication*

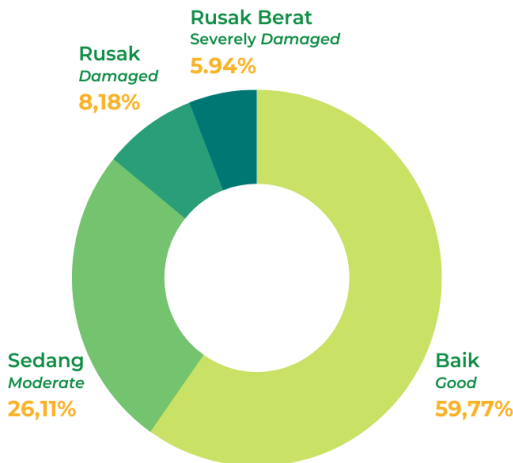
### Panjang Jalan Menurut Tingkat Kewenangan Pemerintahan (km) di Kabupaten Pasuruan, 2022

*Length of Roads<sup>1</sup> by Level of Government Authority (km) in Pasuruan Regency, 2022*



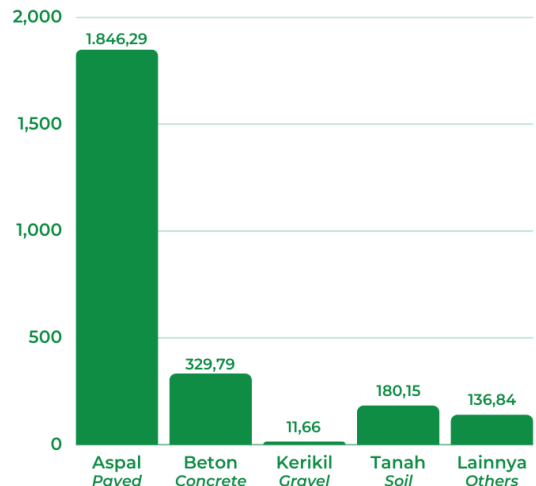
### Panjang Jalan Menurut Kondisi Jalan (persen) di Kabupaten Pasuruan, 2021

*Length of Roads by Roads Condition (percent) in Pasuruan Regency, 2021*



### Panjang Jalan Menurut Jenis Permukaan Jalan (km) di Kabupaten Pasuruan, 2021

*Length of Roads by Type of Road Surface (km) in Pasuruan Regency, 2021*



**Catatan:** Data kondisi jalan 2022 masih belum final karena masih proses verifikasi di BBJPN JATIM-BALI



**PENJELASAN TEKNIS**

1. Wisatawan mancanegara (wisman) ialah setiap pengunjung yang mengunjungi suatu negara di luar tempat tinggalnya, didorong oleh satu atau beberapa keperluan tanpa bermaksud memperoleh penghasilan di tempat yang dikunjungi dan lamanya kunjungan tersebut tidak lebih dari satu tahun (12 bulan). Definisi ini mencakup 2 (dua) kategori wisatawan mancanegara, yaitu :
  - a. Wisatawan (turis) ialah setiap pengunjung seperti definisi di atas yang tinggal paling sedikit 24 jam, akan tetapi tidak lebih dari 1 (satu) tahun di tempat yang dikunjungi, dengan maksud antara lain: berlibur, rekreasi, olah raga, bisnis, menghadiri pertemuan, studi, dan kunjungan dengan alasan kesehatan.
  - b. Excursionist ialah setiap pengunjung seperti definisi di atas yang tinggal kurang dari 24 jam di tempat yang dikunjungi (termasuk "Cruise passengers").
  - Cruise Passengers ialah setiap pengunjung yang tiba di suatu negara di mana mereka tidak menginap di akomodasi yang tersedia di negara tersebut, misalnya dengan kapal laut.
2. Rata-rata lama tinggal adalah rata-rata waktu tinggal wisatawan mancanegara di Indonesia untuk satu kali kunjungan.

**TECHNICAL NOTES**

1. *An International Visitor is any person visiting a country other than his usual place of residence for any reason other than for earning income in the country visited, and the length of stay is no more than one year (12 months). This definition covers two categories of foreign visitors, namely:*
  - a. *"Tourist" is any visitor staying for at least 24 hours, but no more than one year, in the country visited, with the intention of visiting, and for any of these purposes: Pleasure, recreation and sports, Business, visiting friends and relatives, missions, attending meetings, conferences, visit for health reasons and study.*
  - b. *"Excursionist" is any visitor staying less than 24 hours in the country visited (including, "CruisePassengers").*
  - Cruise Passengers", i.e. visitors arriving in a country without staying in any accommodation available in the visited country.*
2. *Average length of stay is the average stay duration of foreign visitor in Indonesia for one trip.*

3. Usaha penyediaan akomodasi adalah usaha yang menyediakan pelayanan penginapan yang dapat dilengkapi dengan pelayanan pariwisata lainnya. Usaha penyediaan akomodasi dapat berupa hotel, vila, pondok wisata, bumi perkemahan, persinggahan karavan, dan akomodasi lainnya yang digunakan untuk tujuan pariwisata.
  4. Hotel adalah penyediaan akomodasi secara harian berupa kamar-kamar di dalam satu bangunan yang dapat dilengkapi dengan jasa pelayanan makan dan minum, kegiatan hiburan dan atau fasilitas lainnya. Hotel terdiri dari hotel berbintang dan hotel non- bintang.
  5. Hotel bintang adalah usaha penyediaan jasa pelayanan penginapan, makan minum serta jasa lainnya bagi umum dengan menggunakan sebagian atau seluruh bangunan. Usaha ini dikelola secara komersial serta memenuhi ketentuan persyaratan sebagai hotel bintang (termasuk berlian) yang ditetapkan dalam surat keputusan instansi yang membinanya. Misalnya hotel bintang lima, hotel bintang empat dan seterusnya.
  6. Tingkat penghunian kamar hotel adalah persentase banyaknya malam kamar yang dihuni terhadap banyaknya malam kamar yang tersedia.
  7. Rata-rata lamanya tamu
3. *The business of providing accommodation is a business that provides specialty services that can be equipped with other tourism services. It includes hotel, villa, cottage, camping, caravan stop, and other accommodation that are used for tourism purposes.*
  4. *Hotel is a daily supply of accommodation rooms within a building which can be equipped with eating and drinking services, entertainment activities and/or other facilities. Hotel consists of a classified hotel and a non-classified hotel.*
  5. *A star hotel is the business of providing an accommodation, eating and drinking as well as other services for the public by using a building or a part of a building. It is managed commercially and meets specified requirements as a star hotel (including diamonds) set forth in the decree of fostering agency. For example, five star hotel, four star hotel, and so on.*
  6. *Room occupancy rate is the number of room-nights occupied divided by the number of room-nights available, multiplied by 100 percent.*
  7. *Average length of stay is the*



menginap adalah banyaknya malam tempat tidur yang terpakai (malam tamu) dengan banyaknya tamu yang menginap di hotel atau akomodasi lainnya.

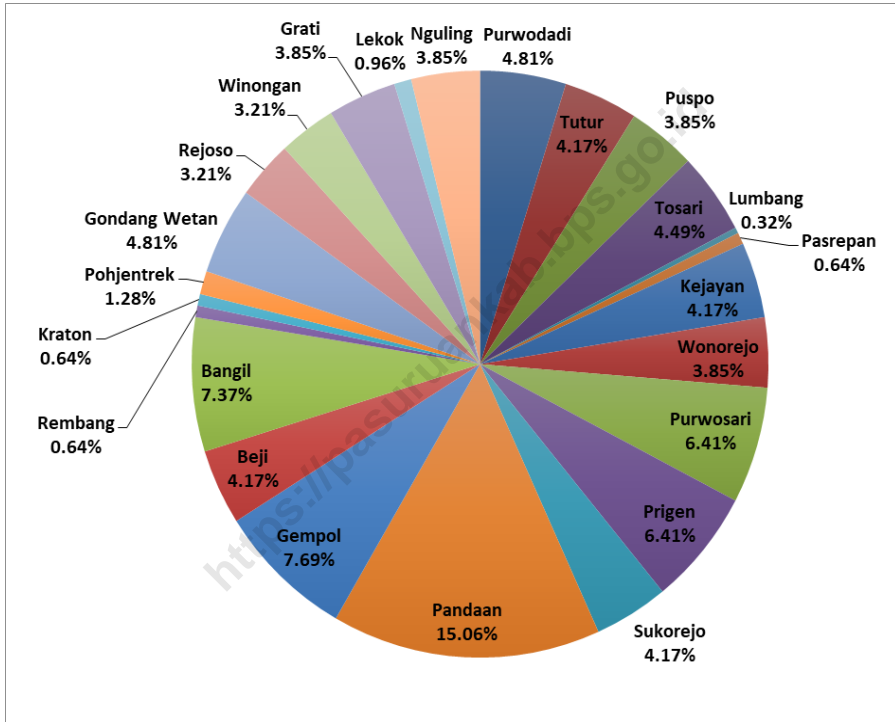
*number of bed-nights used (guest night) divided by the number of guests coming to spend the night at the accommodation.*

<https://pasuruankab.bps.go.id>



**Gambar 7**  
**Figures**

**Persentase Rumah Makan/Restoran Menurut Kecamatan di Kabupaten Pasuruan (%), 2022**  
**Percentage of Restaurants by Subdistricts in Pasuruan Regency (%), 2022**



Catatan/Note:

Sumber/Source: Dinas Pariwisata Kabupaten Pasuruan/ Tourism Department of Pasuruan Regency



**Tabel**  
**Table** 7.1**Jumlah Rumah Makan/Restoran Menurut Kecamatan di  
Kabupaten Pasuruan, 2019–2022**  
*Number of Restaurants by Subdistrict in Pasuruan Regency,  
2019–2022*

Kecamatan Subdistrict	2019	2020	2021	2022
(1)	(2)	(3)	(4)	(5)
Purwodadi	12	4	10	15
Tutur	3	2	9	13
Puspo	6	3	8	12
Tosari	2	7	10	14
Lumbang	0	1	1	1
Pasrepan	3	2	2	2
Kejayan	11	5	8	13
Wonorejo	13	12	12	12
Purwosari	30	15	15	20
Prigen	48	16	17	20
Sukorejo	19	7	9	13
Pandaan	96	44	40	47
Gempol	53	21	21	24
Beji	23	10	10	13
Bangil	51	22	20	23

Lanjutan Tabel/*Continued Table 7.1*

Kecamatan Subdistrict	2019	2020	2021	2022
(1)	(2)	(3)	(4)	(5)
Rembang	2	1	1	2
Kraton	10	2	2	2
Pohjentrek	8	4	4	4
Gondang Wetan	14	5	8	15
Rejoso	21	6	6	10
Winongan	7	5	5	10
Grati	18	7	7	12
Lekok	0	0	2	3
Nguling	22	10	10	12
<b>Kabupaten Pasuruan</b>	<b>472</b>	<b>211</b>	<b>237</b>	<b>312</b>

Catatan/*Note*: Data tahun 2020 dan 2021 belum diterima

Sumber/*Source*: Dinas Pariwisata Kabupaten Pasuruan/ Tourism Department of Pasuruan Regency

**Tabel**  
**Table** 7.2

**Jumlah Hotel Bintang dan Non Bintang Menurut  
Kecamatan di Kabupaten Pasuruan, 2020–2022**  
**Number Classified and Non-Classified Hotels by Subdistrict  
in Pasuruan Regency, 2020–2022**

Kecamatan Subdistrict	Hotel Bintang/ <i>Classified Hotels</i>			Hotel Non-Bintang/ <i>Non-Classified Hotels</i>		
	2020	2021	2022	2020	2021	2022
(1)	(2)	(3)	(4)	(5)	(7)	(8)
Purwodadi	-	-	-	-	-	-
Tutur	-	-	-	1	-	-
Puspo	-	-	-	-	-	-
Tosari	1	2	2	2	1	2
Lumbang	-	-	-	-	-	-
Pasrepan	-	-	-	-	-	-
Kejayan	-	-	-	-	-	-
Wonorejo	-	-	-	-	-	-
Purwosari	-	1	1	1	-	-
Prigen	2	1	1	26	11	11
Sukorejo	-	-	-	-	-	-
Pandaan	1	1	1	3	-	1
Gempol	-	-	-	1	-	-
Beji	-	-	-	1	-	-
Bangil	-	3	3	5	1	1

Lanjutan Tabel/Continued Table 7.2

Kecamatan Subdistrict	Hotel Bintang/ Classified Hotels			Hotel Non-Bintang/ Non-Classified Hotels		
	2020	2021	2022	2020	2021	2022
(1)	(2)	(3)	(4)	(5)	(7)	(8)
Rembang	-	-	-	-	-	-
Kraton	-	-	-	-	-	-
Pohjentrek	-	-	-	-	-	-
Gondang Wetan	-	-	-	-	-	-
Rejoso	-	-	-	-	-	-
Winongan	-	-	-	-	-	-
Grati	-	-	-	1	-	-
Lekok	-	-	-	-	-	-
Nguling	-	-	-	-	-	-
<b>Kabupaten Pasuruan</b>	<b>4</b>	<b>7</b>	<b>7</b>	<b>41</b>	<b>13</b>	<b>14</b>

Catatan/Note: Data tahun 2021 belum diterima

Sumber/Source: Dinas Pariwisata Kabupaten Pasuruan/ Tourism Department of Pasuruan Regency



# BAB VIII

## Transportasi dan Komunikasi Transportation and Communication

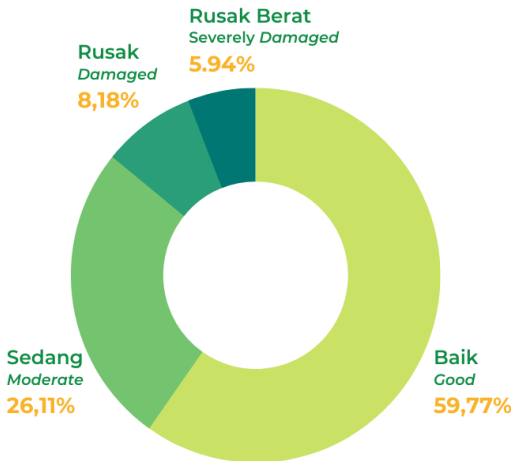
### Panjang Jalan Menurut Tingkat Kewenangan Pemerintahan (km) di Kabupaten Pasuruan, 2022

Length of Roads by Level of Government Authority (km) in Pasuruan Regency, 2022



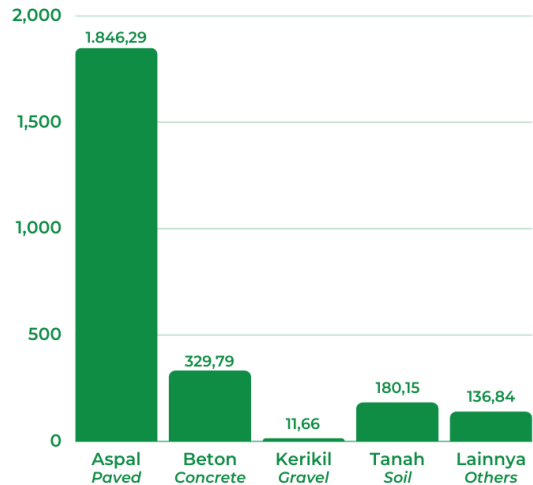
### Panjang Jalan Menurut Kondisi Jalan (persen) di Kabupaten Pasuruan, 2021

Length of Roads by Roads Condition (percent) in Pasuruan Regency, 2021



### Panjang Jalan Menurut Jenis Permukaan Jalan (km) di Kabupaten Pasuruan, 2021

Length of Roads by Type of Road Surface (km) in Pasuruan Regency, 2021



Catatan: Data kondisi jalan 2022 masih belum final karena masih proses verifikasi di BBJPN JATIM-BALI



**PENJELASAN TEKNIS****TECHNICAL NOTES**

- |   |  |
|---|--|
| <p>1. Kendaraan bermotor adalah setiap kendaraan yang digerakkan oleh peralatan teknik yang ada pada kendaraan tersebut, biasanya digunakan untuk angkutan orang atau barang di atas jalan raya selain kendaraan yang berjalan di atas rel. Kendaraan bermotor yang dicatat adalah semua jenis kendaraan kecuali kendaraan bermotor TNI/Polri dan Korps Diplomatik.</p> | <p>1. <i>Motor vehicles are any kind of vehicles motorized by machine set up in those vehicles, they are usually used for transporting peoples or goods on roads except vehicles moving along a railway line. The data cover all kinds of motor vehicles except those belong to Indonesia Army Force Indonesian State Police and Diplomatic Corps.</i></p> |
| <p>2. Mobil penumpang adalah setiap kendaraan bermotor yang dilengkapi dengan tempat duduk untuk sebanyak-banyaknya delapan orang, tidak termasuk tempat duduk untuk pengemudi, baik dilengkapi atau tidak dilengkapi bagasi.</p>   | <p>2. <i>Passenger cars are any motor vehicles with no more than eight seats, excluding seat for driver, it can be with or without hoot.</i></p>   |
| <p>3. Mobil bis adalah setiap kendaraan bermotor yang dilengkapi dengan tempat duduk untuk lebih dari delapan orang, tidak termasuk tempat duduk untuk pengemudi, baik dilengkapi atau tidak dilengkapi bagasi.</p>   | <p>3. <i>Buses are large passenger cars having seats for more than eight passengers, excluding seat for driver, it can be with or without hoot.</i></p>  |
| <p>4. Mobil barang adalah setiap kendaraan bermotor yang digunakan untuk angkutan barang, selain mobil penumpang, mobil bis dan kendaraan bermotor roda dua.</p>  | <p>4. <i>Trucks are any motor vehicles used to transport goods excluding passenger cars, buses, and motorcycles.</i></p>   |
| <p>5. Kantor Pos adalah tempat</p>  | <p>5. <i>Post Office is a service provider</i></p>   |

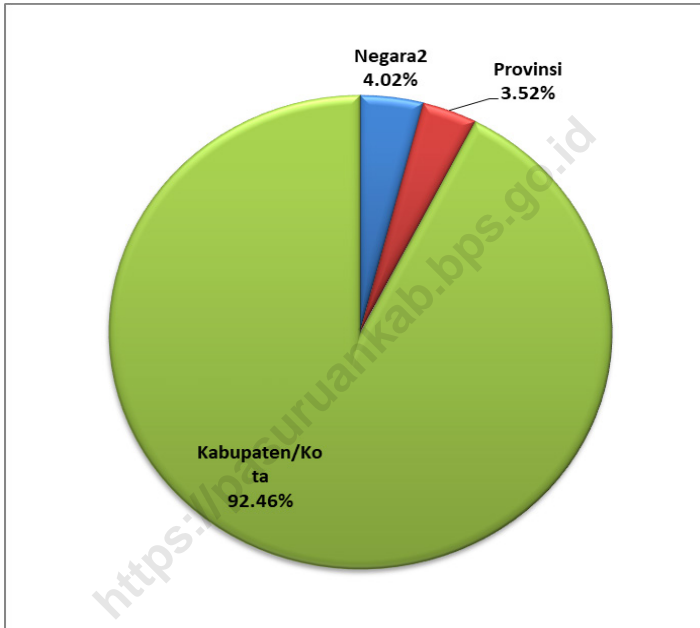
pemberi pelayanan komunikasi tertulis dan atau surat elektronik, layanan paket, layanan logistik, layanan transaksi keuangan, dan layanan keagenan pos untuk kepentingan umum. Rumah pos berfungsi sama seperti kantor pos dan kantor pos pembantu, bedanya rumah pos biasanya terletak di daerah terpencil.

*facility of written communication and or electronic mail, parcel service, logistics services, financial transaction services, and postal services to the public. Postal house has the same function as the post office and subsidiary of post office, the difference is that postal house is usually located in remote areas.*

<https://pasuruankab.bps.go.id>

**Gambar 8**  
**Figures**

**Persentase Panjang Jalan Menurut Tingkat Kewenangan di Kabupaten Pasuruan(%), 2022**  
**Percentage of Roads by Type of Road Surface in Pasuruan Regency ( %), 2022**



Catatan/Note: ...

Sumber/Source: Dinas Pekerjaan Umum dan Bina Marga/Irrigations Public Work Service of Pasuruan Regency



## 8.1 TRANSPORTASI TRANSPORTATION

**Tabel** 8.1.1 **Panjang Jalan<sup>1</sup> Menurut Tingkat Kewenangan Pemerintahan di Kabupaten Pasuruan (km), 2019–2022**  
**Table** ***Length of Roads<sup>1</sup> by Level of Government Authority in Pasuruan Regency (km), 2019–2022***

<b>Tingkat Kewenangan Pemerintahan</b> <i>Level of Government Authority</i>	<b>2019</b>	<b>2020</b>	<b>2021</b>	<b>2022</b>
(1)	(2)	(3)	(4)	(5)
Negara <sup>2</sup> /State <sup>2</sup>	100,78	100,78	100,78	100,78
Provinsi/Province	88,06	88,06	88,06	88,06
Kabupaten/Kota <i>Regency/Municipality</i>	2 315,89	2 315,89	2 315,89	2 315,89
<b>Jumlah/Total</b>	<b>2 504,73</b>	<b>2 504,73</b>	<b>2 504,73</b>	<b>2 504,73</b>

Catatan/Note: 1 Data tidak termasuk panjang jalan tol/Excluding toll road  
2 Berdasarkan Keputusan Menteri Pekerjaan Umum dan Perumahan Rakyat No. 248/KPTS/M/2015/Based on Public Work and Public Housing Ministerial Decree No. 248/KPTS/M/2015

Sumber/Source: Dinas Bina Marga dan Bina Konstruksi Kabupaten Pasuruan/*Irrigations Public Work Service of Pasuruan Regency*

**Tabel**  
**Table** 8.1.2

**Panjang Jalan Menurut Jenis Permukaan Jalan di  
Kabupaten Pasuruan (km), 2019–2022**  
***Length of Roads by Type of Road Surface in Pasuruan  
Regency (km), 2019–2022***

Jenis Permukaan Jalan <i>Type of Road Surface</i>	2019	2020	2021	2022
(1)	(2)	(3)	(4)	(5)
Aspal/ <i>Paved</i>	1 893,75	1 876,53	1 846,29	...
Beton/ <i>Concrete</i>	282,96	299,73	329,79	...
Kerikil/ <i>Gravel</i>	11,03	11,48	11,66	...
Tanah/ <i>Soil</i>	180,15	180,15	180,15	...
Lainnya/ <i>Others</i>	136,84	136,84	136,84	...
<b>Jumlah/Total</b>	<b>2 504,73</b>	<b>2 504,73</b>	<b>2 504,73</b>	<b>...</b>

Catatan/*Note*: Data kondisi jalan 2022 masih belum final karena masih proses verifikasi di BBPJN JATIM-BALI

Sumber/*Source*: Dinas Bina Marga dan Bina Konstruksi Kabupaten Pasuruan/*Irrigations Public Work Service of Pasuruan Regency*



**Tabel**  
**Table** 8.1.3

**Panjang Jalan Menurut Kondisi Jalan di Kabupaten Pasuruan (km), 2019–2022**  
***Length of Roads by Condition of Roads in Pasuruan Regency (km), 2019–2022***

<b>Kondisi Jalan</b> <b><i>Condition of Roads</i></b>	<b>2019</b>	<b>2020</b>	<b>2021</b>	<b>2022</b>
(1)	(2)	(3)	(4)	(5)
Baik/ <i>Good</i>	1 372,02	1 465,49	1 497,08	...
Sedang/ <i>Moderate</i>	657,89	604,48	653,95	...
Rusak/ <i>Damage</i>	278,88	235,78	204,78	...
Rusak Berat/ <i>Severely Damage</i>	195,93	198,98	148,92	...
<b>Jumlah/Total</b>	<b>2 504,73</b>	<b>2 504,73</b>	<b>2 504,73</b>	...

Catatan/*Note*: Data kondisi jalan 2022 masih belum final karena masih proses verifikasi di BBPJJN JATIM-BALI

Sumber/*Source*: Dinas Bina Marga dan Bina Konstruksi Kabupaten Pasuruan/*Irrigations Public Work Service of Pasuruan Regency*

**Tabel 8.1.4** Surat Ijin Mengemudi Yang Dikeluarkan Polisi Resort per Bulan Menurut Jenisnya, 2020  
**Table 8.1.4** Monthly Driving Licences From Resort Police By Type of Licenses, 2020

Bulan/ Months	Sim A		Sim B1	
	Umum/ General	Biasa/ Ordinary	Umum/ General	Biasa/ Ordinary
(1)	(2)	(3)	(4)	(5)
01. Januari / January	412	-	14	16
02. Pebruari / February	558	-	39	34
03. Maret / March	1 077	-	50	72
04. April / April	855	-	38	62
05. Mei / May	1 058	-	41	58
06. Juni / June	1 637	-	69	102
07. Juli / July	1 410	-	44	86
08. Agustus / August	1 265	-	37	88
09. September / September	1 147	-	34	70
10. Oktober / October	895	-	32	67
11. Nopember / November	954	-	36	81
12. Desember / December	947	-	23	61
<b>Kabupaten Pasuruan</b>	<b>12 215</b>	<b>-</b>	<b>457</b>	<b>797</b>

Lanjutan Tabel/*Continued Table* 8.1.4

Bulan/ Months	Sim B2		Sim C	Jumlah/ Total
	Umum/ General	Biasa/ Ordinary		
(1)	(2)	(3)	(4)	(5)
01. Januari / January	32	4	1 696	1 732
02. Pebruari / February	54	10	2 072	2 136
03. Maret / March	88	13	3 239	3 340
04. April / April	72	15	2 580	2 667
05. Mei / May	73	14	3 113	3 200
06. Juni / June	150	23	4 903	5 076
07. Juli / July	98	25	3 959	4 082
08. Agustus / August	82	19	4 018	4 119
09. September / September	57	14	3 142	3 213
10. Oktober / October	72	8	2 578	2 658
11. Nopember / November	81	12	2 816	2 909
12. Desember / December	66	9	2 611	2 686
<b>Kabupaten Pasuruan</b>	<b>925</b>	<b>166</b>	<b>36 727</b>	<b>37 818</b>

Catatan/Note: ...

Sumber/Source: Kepolisian Resort Kabupaten Pasuruan/ *Resort Police Office of Pasuruan Regency*

**Tabel 8.1.5** Jumlah Permohonan Pengajuan Surat Tanda Nomor Kendaraan per Bulan, 2020-2021  
**Number of Filling Application for Certificate of Number Vehicles per Month, 2020-20201**

Bulan/ Months	Kendaraan Roda 2		Kendaraan Roda 4	
	2020	2021	2020	2021
(1)	(2)	(3)	(4)	(5)
01. Januari / January	1 843	624	399	101
02. Pebruari / February	2 243	510	469	105
03. Maret / March	2 057	637	401	106
04. April / April	1 396	606	393	14
05. Mei / May	953	551	224	90
06. Juni / June	1 265	637	275	87
07. Juli / July	1 469	511	348	101
08. Agustus / August	1 330	577	373	113
09. September / September	1 909	662	441	102
10. Oktober / October	1 718	522	501	97
11. Nopember / November	1 925	651	810	120
12. Desember / December	1 831	942	369	125
<b>Kabupaten Pasuruan</b>	<b>19 939</b>	<b>7 430</b>	<b>5 003</b>	<b>1 258</b>

Catatan/Note: Data tahun 2021 berasal dari Polresta Pasuruan (7 kecamatan)

Data Polres Kabupaten Pasuruan belum diterima

Sumber/Source: Kepolisian Resort Kabupaten Pasuruan/ Resort Police Office of Pasuruan Regency

**Tabel**  
**Table** 8.1.6**Jumlah Kendaraan bermotor menurut Kecamatan dan jenis kendaraan , 2019-2020**  
**Number of Vehicles by Type and Districts in Pasuruan Regency, 2019-2020**

Kecamatan/ Sub Districts	Sepeda Motor Motor Cycle		Mobil Penumpang Passenger Car	
	2019	2020	2019	2020
(1)	(2)	(3)	(4)	(5)
Purwodadi	1 439	901	207	123
Tutur	870	241	131	28
Puspo	205	656	38	84
Tosari	229	465	71	64
Lumbang	309	149	34	23
Pasrepan	646	1 467	100	285
Kejayan	1 164	1 626	186	393
Wonorejo	1 060	1 108	162	180
Purwosari	2 209	624	429	78
Prigen	2 285	2 179	447	403
Sukorejo	2 217	1 139	476	191
Pandaan	3 498	1 879	838	423
Gempol	3 926	797	799	118
Beji	2 835	2 435	537	643
Bangil	3 000	2 542	599	627

Lanjutan Tabel/Continued Table 8.1.6

Kecamatan/ Sub Districts	Sepeda Motor Motor Cycle		Mobil Penumpang Passenger Car	
	2019	2020	2019	2020
(1)	(2)	(3)	(4)	(5)
Rembang	1 549	1 588	261	313
Kraton	-	143	-	58
Pohjentrek	-	...	-	...
Gondang Wetan	-	...	-	...
Rejoso	-	...	-	...
Winongan	848	...	109	...
Grati	-	...	-	...
Lekok	-	...	-	...
Nguling	-	...	-	...
<b>Kabupaten Pasuruan</b>	<b>28 289</b>	<b>...</b>	<b>5 424</b>	<b>...</b>

Lanjutan Tabel/*Continued Table* 8.1.6

Kecamatan/ Sub Districts	Bis Bus		Mobil Barang Goods Car	
	2019	2020	2019	2020
(1)	(2)	(3)	(4)	(5)
Purwodadi	-	3	64	31
Tutur	-	-	67	17
Puspo	-	1	38	23
Tosari	-	-	63	32
Lumbang	-	-	36	21
Pasrepan	-	-	41	68
Kejayan	-	1	33	97
Wonorejo	-	2	45	58
Purwosari	1	1	75	35
Prigen	-	11	65	57
Sukorejo	3	2	106	41
Pandaan	1	1	112	54
Gempol	1	-	124	32
Beji	-	6	142	104
Bangil	7	14	77	161

Lanjutan Tabel/Continued Table 8.1.6

Kecamatan/ Sub Districts	Bis Bus		Mobil Barang Goods Car	
	2019	2020	2019	2020
(1)	(2)	(3)	(4)	(5)
Rembang	-	2	46	63
Kraton	-	-	-	31
Pohjentrek	-	...	-	...
Gondang Wetan	-	...	-	...
Rejoso	-	...	-	...
Winongan	-	...	30	...
Grati	-	...	-	...
Lekok	-	...	-	...
Nguling	-	...	-	...
<b>Kabupaten Pasuruan</b>	<b>13</b>	<b>...</b>	<b>1 164</b>	<b>...</b>

Catatan/Note: ...

Sumber/Source: Kepolisian Resort Kabupaten Pasuruan/ Resorts Police Office of Pasuruan Regency



## 8.2 KOMUNIKASI COMMUNICATION

**Tabel** 8.2.1 **Jumlah Kantor Pos Pembantu Menurut Kecamatan di Kabupaten Pasuruan, 2017–2021**  
*Number of Post Offices Subsidiaries by Subdistrict in Pasuruan Regency, 2017–2021*

Kecamatan Subdistrict	2017	2018	2019	2020	2021
(1)	(2)	(3)	(4)	(5)	(6)
Purwodadi	1	1	1	1	1
Tutur	1	1	1	1	1
Puspo	0	0	0	0	0
Tosari	1	1	1	1	1
Lumbang	1	1	1	1	1
Pasrepan	1	1	1	1	1
Kejayan	1	1	1	1	1
Wonorejo	1	1	1	1	1
Purwosari	1	1	1	1	1
Prigen	1	1	1	1	1
Sukorejo	1	1	1	1	1
Pandaan	1	1	1	1	1
Gempol	1	1	1	1	1
Beji	1	1	1	1	1
Bangil	1	1	1	1	1

Lanjutan Tabel/Continued Table 8.3.1

Kecamatan Subdistrict	2017	2018	2019	2020	2021
(1)	(2)	(3)	(4)	(5)	(6)
Rembang	1	1	1	1	1
Kraton	1	1	1	1	1
Pohjentrek	1	1	1	1	1
Gondang Wetan	1	1	1	1	1
Rejoso	1	1	1	1	1
Winongan	1	1	1	1	1
Grati	1	1	1	1	1
Lekok	1	1	1	1	1
Nguling	1	1	1	1	1
<b>Kabupaten Pasuruan</b>	<b>23</b>	<b>23</b>	<b>23</b>	<b>23</b>	<b>23</b>

Catatan/Note: ...

Sumber/Source: BPS, Survei Potensi Desa/ BPS-Statistics Indonesia, Village Potential Data Collecting

**BAB**

**IX**

# Perbankan, Koperasi, dan Harga


*Banking, Cooperative, and Prices*

**Rata-rata Harga per 100 kg Menurut Komoditas di Kabupaten Pasuruan, 2022**

*Average price per 100 kg by Commodity in Pasuruan Regency, 2022*



**Rata-rata Upah (Rp/orang/0.5 hari) di Kabupaten Pasuruan, 2022**





**PENJELASAN TEKNIS**

1. Indeks Pembangunan Manusia (IPM) adalah Indeks yang menjelaskan bagaimana penduduk dapat mengakses hasil pembangunan dalam memperoleh pendapatan, kesehatan, pendidikan, dan sebagainya.
2. IPM disusun dari tiga komponen lamanya hidup, diukur dengan harapan hidup pada saat lahir; tingkat pendidikan, diukur dengan kombinasi antara harapan lama sekolah dan rata-rata lamanya sekolah; dan tingkat kehidupan yang layak, diukur dengan pengeluaran per kapita yang telah disesuaikan (PPP rupiah).

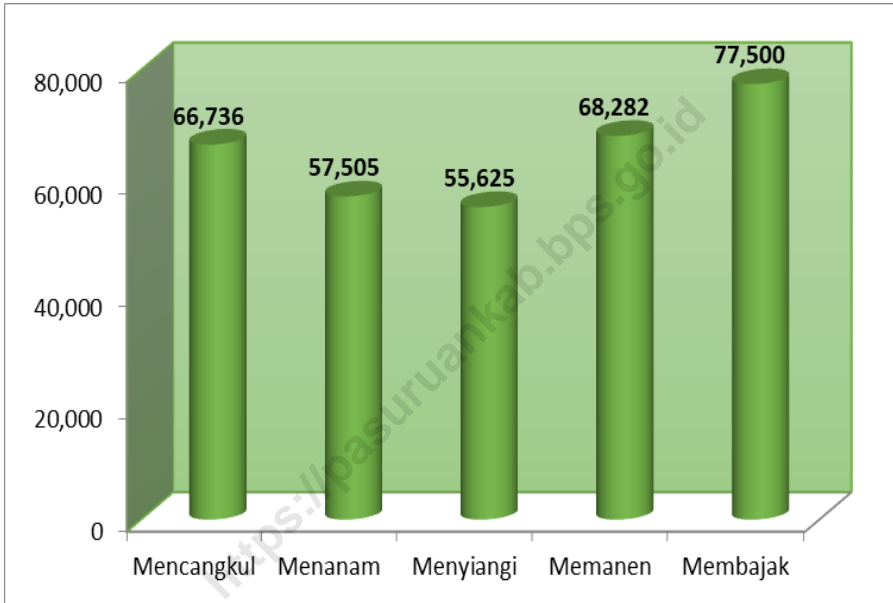
**TECHNICAL NOTES**

1. *Human Development Index (HDI) is an index that explains how people can access development outcomes in obtaining income, health, educations, and so on.*
2. *HDI is composed of three components: The length of life, measured by life expectancy at birth; The level of education, measured by the combination of the old school expectations and the average length of school; And a decent level of living, measured by customized per capita spending (PPP rupiah).*



**Gambar 9**  
**Figures**

**Rata-rata Upah Mencangkul, Menanam, Menyiangi, Memanen, dan Membajak Menurut Bulan di Kabupaten Pasuruan (Rp/org/1/2 hari), 2022**  
**Price Average of Hoing, Planting, Weeding, Harvesting, and Plowing by Month in Pasuruan Regency (Rp/org/half day), 2022**



Catatan/Note: ...

Sumber/Source: Dinas Koperasi Kabupaten Pasuruan/Cooperative Agency of Pasuruan Regency





## 9.1 KOPERASI COOPERATIVE

**Tabel** 9.1.1 **Jumlah Koperasi Aktif Menurut Kecamatan di Kabupaten Pasuruan, 2019–2022**  
**Table** 9.1.1 **Number of Active Cooperative by Subdistrict in Pasuruan Regency, 2019–2022**

Kecamatan Subdistrict	2019	2020	2021	2022
(1)	(2)	(3)	(4)	(5)
Purwodadi	46	48	54	56
Tutur	38	40	41	43
Puspo	18	18	19	19
Tosari	10	9	9	10
Lumbang	18	13	13	19
Pasrepan	24	23	25	26
Kejayan	45	45	45	48
Wonorejo	30	33	36	36
Purwosari	54	57	62	60
Prigen	50	56	59	57
Sukorejo	47	50	52	53
Pandaan	102	111	114	105
Gempol	75	75	77	77
Beji	65	71	73	73
Bangil	82	86	91	90

Lanjutan Tabel/Continued Table 9.1.1

Kecamatan Subdistrict	2019	2020	2021	2022
(1)	(2)	(3)	(4)	(5)
Rembang	35	42	47	45
Kraton	53	51	52	57
Pohjentrek	38	35	37	41
Gondang Wetan	48	48	54	54
Rejoso	38	40	42	42
Winongan	22	21	23	24
Grati	46	48	49	51
Lekok	31	31	32	32
Nguling	30	32	34	36
<b>Kabupaten Pasuruan</b>	<b>1 045</b>	<b>1 083</b>	<b>1 140</b>	<b>1 154</b>

Catatan/Note: ...

Sumber/Source: Dinas Koperasi Kabupaten Pasuruan/Cooperative Agency of Pasuruan Regency

**Tabel**  
**Table** 9.1.2

**Jumlah Koperasi Menurut Jenis Koperasi dan Kecamatan di Kabupaten Pasuruan, 2022**  
**Number of Cooperative by Kind of Cooperative and Subdistrict in Pasuruan Regency, 2022**

Kecamatan Subdistrict	Jenis Koperasi/ Kind of Cooperative					Jumlah Total
	KUD	KPRI	KOPKAR	KOPPAS	Lainnya Other	
(1)	(2)	(3)	(4)	(5)	(6)	(7)
Purwodadi	1	1	0	0	54	56
Tutur	0	0	1	0	42	43
Puspo	1	0	0	1	17	19
Tosari	1	0	0	1	8	10
Lumbang	1	0	0	0	18	19
Pasrepan	1	0	0	1	24	26
Kejayan	2	2	2	0	42	48
Wonorejo	1	0	0	0	35	36
Purwosari	1	1	5	1	52	60
Prigen	1	0	6	0	50	57
Sukorejo	1	0	6	0	46	53
Pandaan	1	3	28	1	72	105
Gempol	2	0	23	0	52	77
Beji	2	1	22	0	48	73
Bangil	1	8	5	0	76	90

Lanjutan Tabel/Continued Table 9.1.2

Kecamatan Subdistrict	Jenis Koperasi/ Kind of Cooperative					Jumlah Total
	KUD	KPRI	KOPKAR	KOPPAS	Lainnya Other	
(1)	(2)	(3)	(4)	(5)	(6)	(7)
Rembang	1	1	5	0	38	45
Kraton	2	0	3	0	52	57
Pohjentrek	1	5	0	1	34	41
Gondang Wetan	1	0	0	0	53	54
Rejoso	2	0	2	0	38	42
Winongan	1	0	0	0	23	24
Gрати	1	3	2	1	44	51
Lekok	1	0	0	0	31	32
Nguling	1	1	0	0	34	36
<b>Kabupaten Pasuruan</b>	<b>28</b>	<b>30</b>	<b>114</b>	<b>4</b>	<b>964</b>	<b>1 154</b>

Catatan/Note: ...

Sumber/Source: Dinas Koperasi Kabupaten Pasuruan/Cooperative Agency of Pasuruan Regency

## 9.2 HARGA-HARGA PRICES

**Tabel** 9.2.1 **Rata-rata Harga per 100 Kg Kacang Tanah, Kacang Kedelai Putih, dan Kacang Hijau Menurut Bulan di Kabupaten Pasuruan (Rp), 2022**  
**Price Average of 100 Kg Peanuts, White Soy Beans, and Green Beans by Month in Pasuruan Regency (Rp), 2022**

Bulan/ Months	Kacang Tanah/ Peanuts	Kacang Kedelai Putih/ White Soy Beans	Kacang Hijau/ Green Beans
(1)	(2)	(3)	(4)
01. Januari / January	2 233 333	903 571	1 537 500
02. Pebruari / February	2 150 000	917 857	1 537 500
03. Maret / March	2 150 000	920 714	1 550 000
04. April / April	2 166 667	920 714	1 550 000
05. Mei / May	2 166 667	922 143	1 550 000
06. Juni / June	2 233 333	922 857	1 543 750
07. Juli / July	2 225 000	922 857	1 543 750
08. Agustus / August	2 225 000	922 857	1 539 375
09. September / September	2 225 000	922 857	1 539 625
10. Oktober / October	2 150 000	922 857	1 539 625
11. Nopember / November	2 191 667	922 857	1 539 625
12. Desember / December	2 191 667	922 857	1 538 750
<b>Kabupaten Pasuruan</b>	<b>2 192 361</b>	<b>920 417</b>	<b>1 542 458</b>

Catatan/Note: ...

Sumber/Source: BPS Kabupaten Pasuruan/BPS-Statistics of Pasuruan Regency

**Tabel**  
**Table** 9.2.2**Rata-rata Harga per 100 Kg Labu Siam, Wortel, dan Kangkung Menurut Bulan di Kabupaten Pasuruan (Rp), 2022**  
**Price Average of 100 Kg Chayote, Carrot, and Creeping Water Plant by Month in Pasuruan Regency (Rp), 2022**

Bulan/ Months	Labu Siam/ Chayote	Wortel/ Carrot	Kangkung/ Creeping Water Plant
(1)	(2)	(3)	(4)
01. Januari / January	167 500	468 000	320 000
02. Pebruari / February	152 500	348 000	305 714
03. Maret / March	130 000	398 000	307 143
04. April / April	132 500	402 000	307 143
05. Mei / May	140 000	408 000	307 143
06. Juni / June	200 000	350 000	307 143
07. Juli / July	180 000	478 000	307 143
08. Agustus / August	165 000	472 000	307 143
09. September / September	142 500	438 000	304 286
10. Oktober / October	150 000	470 000	304 286
11. Nopember / November	167 500	423 000	304 286
12. Desember / December	167 500	440 000	304 286
<b>Kabupaten Pasuruan</b>	<b>157 917</b>	<b>424 583</b>	<b>307 143</b>

Catatan/Note: ...

Sumber/Source: BPS Kabupaten Pasuruan/BPS-Statistics of Pasuruan Regency

**Tabel**  
**Table** 9.2.3**Rata-rata Harga per 100 Kg Bayam, Ketimun, dan Kacang Panjang Menurut Bulan di Kabupaten Pasuruan (Rp), 2022**  
**Price Average of 100 Kg Spinach, Cucumber, and Long Beans by Month in Pasuruan Regency (Rp), 2022**

Bulan/ Months	Bayam/ Spinach	Ketimun/ Cucumber	Kacang Panjang/ Long Beans
(1)	(2)	(3)	(4)
01. Januari / January	260 000	268 750	398 571
02. Pebruari / February	260 000	245 000	398 571
03. Maret / March	262 000	282 500	398 571
04. April / April	262 000	295 000	392 143
05. Mei / May	262 000	287 500	392 143
06. Juni / June	262 000	278 750	412 857
07. Juli / July	262 000	327 500	437 143
08. Agustus / August	262 000	277 500	402 143
09. September / September	258 000	265 000	394 286
10. Oktober / October	258 000	287 500	394 286
11. Nopember / November	258 000	292 500	380 000
12. Desember / December	258 000	283 125	408 571
<b>Kabupaten Pasuruan</b>	<b>260 333</b>	<b>282 552</b>	<b>400 774</b>

Catatan/Note: ...

Sumber/Source: BPS Kabupaten Pasuruan/BPS-Statistics of Pasuruan Regency

**Tabel**  
**Table** 9.2.4**Rata-rata Harga per 100 Kg Cabe Rawit, Buncis, dan Tomat Sayur Menurut Bulan di Kabupaten Pasuruan (Rp), 2022**  
**Price Average of 100 Kg Small Chili Pepper, Beans, and Tomatoes by Month in Pasuruan Regency (Rp), 2022**

Bulan/ Months	Cabe Rawit/ Small Chili Pepper	Buncis/ Beans	Tomat Sayur/ Tomatoes
(1)	(2)	(3)	(4)
01. Januari / January	1 865 000	468 333	662 857
02. Pebruari / February	2 275 000	360 000	536 429
03. Maret / March	2 952 000	356 667	363 571
04. April / April	1 910 000	406 667	284 286
05. Mei / May	2 485 000	548 333	364 286
06. Juni / June	4 560 000	1 078 333	706 667
07. Juli / July	4 460 000	1 086 667	670 000
08. Agustus / August	2 930 000	1 043 333	335 714
09. September / September	3 210 000	1 045 000	269 286
10. Oktober / October	2 510 000	486 667	255 714
11. Nopember / November	2 120 000	395 000	385 714
12. Desember / December	2 215 000	478 333	480 714
<b>Kabupaten Pasuruan</b>	<b>2 791 000</b>	<b>646 111</b>	<b>442 937</b>

Catatan/Note: ...

Sumber/Source: BPS Kabupaten Pasuruan/BPS-Statistics of Pasuruan Regency



**Tabel**  
**Table** 9.2.5**Rata-rata Harga per 100 Kg Buah-buahan Menurut Bulan  
di Kabupaten Pasuruan (Rp), 2022**  
**Price Average of 100 Kg Fruits by Month in Pasuruan  
Regency (Rp), 2022**

Bulan/ Months	Pisang Ambon/ Plantain	Salak Lokal/ Local Salak	Apel Malang/ Malang Apple
(1)	(2)	(3)	(4)
01. Januari / January	149 846	400 000	2 000 000
02. Pebruari / February	148 462	400 000	2 000 000
03. Maret / March	138 750	400 000	2 000 000
04. April / April	144 231	400 000	2 000 000
05. Mei / May	154 615	400 000	2 000 000
06. Juni / June	148 923	400 000	2 000 000
07. Juli / July	147 769	400 000	2 000 000
08. Agustus / August	141 154	400 000	2 000 000
09. September / September	141 385	400 000	2 000 000
10. Oktober / October	169 615	400 000	2 000 000
11. Nopember / November	160 769	400 000	2 000 000
12. Desember / December	156 923	400 000	2 000 000
<b>Kabupaten Pasuruan</b>	<b>150 204</b>	<b>400 000</b>	<b>2 000 000</b>

Catatan/Note: ...

Sumber/Source: BPS Kabupaten Pasuruan/BPS-Statistics of Pasuruan Regency

**Tabel**  
**Table** 9.2.6

**Rata-rata Harga per 100 Kg Jagung Pipilan, Ketela Pohon dan Ketela Rambat Menurut Bulan di Kabupaten Pasuruan (Rp), 2022**  
**Price Average of 100 Kg Corn, Cassava and Sweet Potatoes by Month in Pasuruan Regency (Rp), 2022**

Bulan/ Months	Jagung Pipilan/ Corn	Ketela Pohon/ Cassava	Ketela Rambat/ Sweet Potatoes
(1)	(2)	(3)	(4)
01. Januari / January	430 118	337 500	278 571
02. Pebruari / February	434 824	342 500	285 714
03. Maret / March	431 882	342 500	295 714
04. April / April	445 721	346 875	298 571
05. Mei / May	455 132	347 500	285 714
06. Juni / June	439 824	323 750	290 000
07. Juli / July	433 059	326 250	293 750
08. Agustus / August	433 647	328 750	296 250
09. September / September	431 588	332 500	300 000
10. Oktober / October	434 529	332 500	297 500
11. Nopember / November	435 706	332 500	301 250
12. Desember / December	429 235	331 250	301 250
<b>Kabupaten Pasuruan</b>	<b>436 272</b>	<b>335 365</b>	<b>293 690</b>

Catatan/Note: ...

Sumber/Source: BPS Kabupaten Pasuruan/BPS-Statistics of Pasuruan Regency

**Tabel**  
**Table 9.2.7****Rata-rata Harga Bibit, Pupuk, dan Pestisida Menurut Bulan di Kabupaten Pasuruan (Rp/kg), 2022**  
**Price Average of Seed, Fertilizer, and Pesticide by Month in Pasuruan Regency (Rp/kg), 2022**

Bulan/ Months	Bibit Padi IR 64/ IR 36 Paddy Seed	Pupuk TSP/ TSP Fertilizer	ZA/ ZA Fertilizer	NPK/ NPK Fertilizer
(1)	(2)	(3)	(4)	(5)
01. Januari / January	11 931	2 705	2 092	4 762
02. Pebruari / February	11 931	2 705	2 111	3 685
03. Maret / March	11 962	2 705	2 115	3 689
04. April / April	11 962	2 709	2 124	3 699
05. Mei / May	11 962	2 755	2 124	3 758
06. Juni / June	12 000	2 759	2 127	3 761
07. Juli / July	12 000	2 759	2 127	3 785
08. Agustus / August	12 000	2 759	2 127	3 785
09. September / September	12 000	2 764	2 131	3 787
10. Oktober / October	12 000	2 770	2 144	3 808
11. Nopember / November	12 000	2 770	2 153	3 811
12. Desember / December	12 000	2 770	2 153	3 813
<b>Kabupaten Pasuruan</b>	<b>11 979</b>	<b>2 744</b>	<b>2 127</b>	<b>3 845</b>

Catatan/Note: ...

Sumber/Source: BPS Kabupaten Pasuruan/BPS-Statistics of Pasuruan Regency

**Tabel**  
**Table** 9.2.8

**Rata-rata Upah Mencangkul, Menanam, Menyiangi, Memanen, dan Membajak Menurut Bulan di Kabupaten Pasuruan (Rp/org/½ hari), 2022**  
**Price Average of Hoing, Planting, Weeding, Harvesting, and Plowing by Month in Pasuruan Regency (Rp/org/half day), 2022**

Bulan/ Months	Mencangkul/ Hoing	Menanam/ Planting	Menyiangi/ Weeding	Memanen/ Harvesting	Membajak/ Plowing
(1)	(2)	(3)	(4)	(5)	(6)
01. Januari / January	65 139	56 667	54 179	66 500	77 500
02. Pebruari / February	65 139	56 667	54 179	66 500	77 500
03. Maret / March	66 806	57 212	54 625	68 224	77 500
04. April / April	66 806	57 212	54 625	68 224	77 500
05. Mei / May	66 806	57 212	54 625	68 224	77 500
06. Juni / June	66 806	57 212	54 732	68 224	77 500
07. Juli / July	66 806	57 885	57 321	68 224	77 500
08. Agustus / August	66 806	57 885	57 321	68 224	77 500
09. September / September	67 639	58 077	57 500	69 259	77 500
10. Oktober / October	67 639	58 077	57 500	69 259	77 500
11. Nopember / November	67 222	57 981	55 446	69 259	77 500
12. Desember / December	67 222	57 981	55 446	69 259	77 500
<b>Kabupaten Pasuruan</b>	<b>66 736</b>	<b>57 505</b>	<b>55 625</b>	<b>68 282</b>	<b>77 500</b>

Catatan/Note: ...

Sumber/Source: BPS Kabupaten Pasuruan/BPS-Statistics of Pasuruan Regency

BAB

X

# Pengeluaran Penduduk

*Population Expenditure*

## Pengeluaran Per Kapita Sebulan Menurut Jenis Komoditas di Kabupaten Pasuruan, 2022

*Monthly Expenditure per Capita by Type of Comodity in Pasuruan  
Regency, 2022*

### Lima Kategori Tertinggi Pengeluaran Makanan

*Five Highest Categories of Food Expenditure*



### Three Kategori Tertinggi Pengeluaran Bukan Makanan

*Three Highest Categories of Non-food Expenditure*





**PENJELASAN TEKNIS**

1. Pengeluaran rata-rata per kapita adalah biaya yang dikeluarkan untuk konsumsi semua anggota rumah tangga selama sebulan baik yang berasal dari pembelian, pemberian maupun produksi sendiri dibagi dengan banyaknya anggota rumah tangga dalam rumah tangga tersebut. Konsumsi rumah tangga dibedakan atas konsumsi makanan maupun bukan makanan tanpa memperhatikan asal barang dan terbatas pada pengeluaran untuk kebutuhan rumah tangga saja, tidak termasuk konsumsi/pengeluaran untuk keperluan usaha atau yang diberikan kepada pihak lain.

**TECHNICAL NOTES**

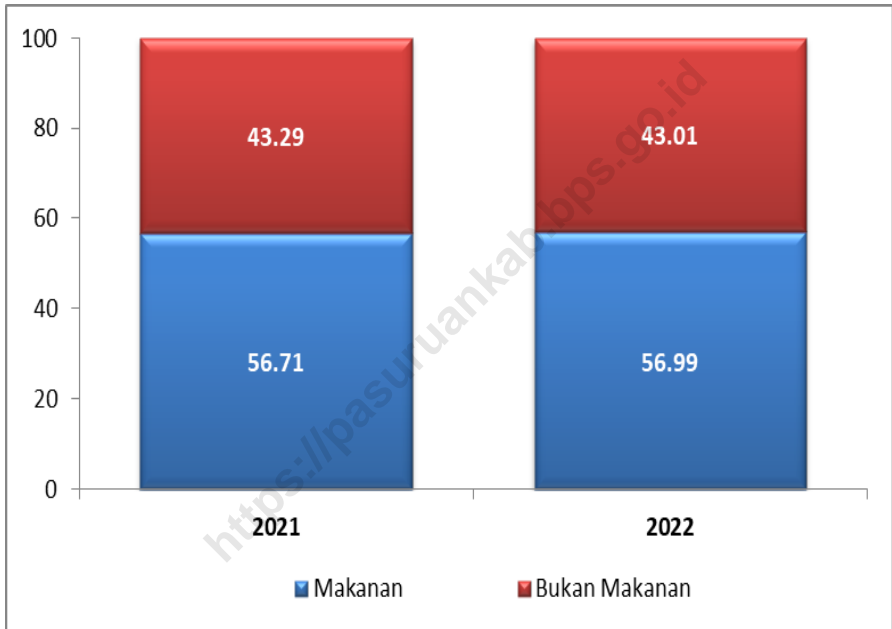
1. *Average per capita monthly expenditure of a household is obtained by dividing the number of household members into total consumption expenses of the household. Household consumption, distinguished between food and non-food, is limited to goods and services used for household purposes, omitting those purchased for business or to be given away, despite their source or origin.*





**Gambar 10**  
**Figures**

**Persentase Pengeluaran per Kapita Sebulan Menurut Kelompok Komoditas di Kabupaten Pasuruan, 2021 dan 2022**  
**Percentage of Monthly Expenditure per Capita by Commodity Group in Pasuruan Regency, 2021 and 2022**



Catatan/Note: ...

Sumber/Source: BPS, Survei Sosial Ekonomi Nasional (Susenas) Maret/BPS-Statistics Indonesia, National Socioeconomic Survey March



**Tabel**  
**Table** 10.1

**Rata-rata Pengeluaran per Kapita Sebulan Menurut Kelompok Komoditas (rupiah) di Kabupaten Pasuruan, 2021 dan 2022**  
**Monthly Average Expenditure per Capita by Commodity Group (rupiahs) in Pasuruan Regency, 2021 and 2022**

Kelompok Komoditas/ <i>Commodity Group</i>	2021	2022
(1)	(2)	(3)
<b>Makanan/Food</b>		
Padi-padian/ <i>Cereals</i>	70 844	70 613
Umbi-umbian/ <i>Tubers</i>	6 503	5 928
Ikan/udang/cumi/kerang/ <i>Fish/shrimp/common squid/shells</i>	36 199	38 550
Daging/ <i>Meat</i>	25 172	23 493
Telur dan susu/ <i>Eggs and milk</i>	25 824	27 792
Sayur-sayuran/ <i>Vegetables</i>	42 747	41 004
Kacang-kacangan/ <i>Legumes</i>	19 087	20 820
Buah-buahan/ <i>Fruits</i>	27 640	25 627
Minyak dan kelapa/ <i>Oil and coconut</i>	14 933	22 929
Bahan minuman/ <i>Beverage stuffs</i>	20 452	20 119
Bumbu-bumbuan/ <i>Spices</i>	12 694	14 612
Konsumsi lainnya/ <i>Miscellaneous food items</i>	11 187	12 435
Makanan dan minuman jadi/ <i>Prepared food and beverages</i>	159 442	167 975
Rokok/ <i>Cigarettes</i>	75 941	82 109
<b>Jumlah makanan/<i>Total food</i></b>	<b>548 666</b>	<b>574 005</b>

Lanjutan Tabel/*Continued Table* 10.1

Kelompok Komoditas/ <i>Commodity Group</i>	2021	2022
(1)	(2)	(3)
<b>Bukan makanan/<i>Non-food</i></b>		
Perumahan dan fasilitas rumah tangga/ <i>Housing and household facilities</i>	210 762	226 017
Aneka komoditas dan jasa/ <i>Goods and services</i>	93 771	87 710
Pakaian, alas kaki, dan tutup kepala/ <i>Clothing, footwear, and headgear</i>	24 844	24 205
Komoditas tahan lama/ <i>Durable goods</i>	45 054	48 983
Pajak, pungutan, dan asuransi/ <i>Taxes and insurance</i>	30 690	36 596
Keperluan pesta dan upacara/ <i>Parties and ceremonies</i>	13 680	9 723
<b>Jumlah bukan makanan/<i>Total non-food</i></b>	<b>418 803</b>	<b>433 234</b>
<b>Jumlah/<i>Total</i></b>	<b>967 469</b>	<b>1 007 239</b>

Catatan/*Note*: ...Sumber/*Source*: BPS, Survei Sosial Ekonomi Nasional (Susenas) Maret/BPS-Statistics Indonesia, National Socioeconomic Survey March

**Tabel**  
**Table** 10.2

**Persentase Pengeluaran per Kapita Sebulan Menurut Kelompok Komoditas di Kabupaten Pasuruan, 2021 dan 2022**  
*Percentage of Monthly Expenditure per Capita by Commodity Group in Pasuruan Regency, 2021 and 2022*

Kelompok Komoditas/ <i>Commodity Group</i>	2021	2022
(1)	(2)	(3)
<b>Makanan/Food</b>		
Padi-padian/ <i>Cereals</i>	7,32	7,01
Umbi-umbian/ <i>Tubers</i>	0,67	0,59
Ikan/udang/cumi/kerang/ <i>Fish/shrimp/common squid/shells</i>	3,74	3,83
Daging/ <i>Meat</i>	2,60	2,33
Telur dan susu/ <i>Eggs and milk</i>	2,67	2,76
Sayur-sayuran/ <i>Vegetables</i>	4,42	4,07
Kacang-kacangan/ <i>Legumes</i>	1,97	2,07
Buah-buahan/ <i>Fruits</i>	2,86	2,54
Minyak dan kelapa/ <i>Oil and coconut</i>	1,54	2,28
Bahan minuman/ <i>Beverage stuffs</i>	2,11	2,00
Bumbu-bumbuan/ <i>Spices</i>	1,31	1,45
Konsumsi lainnya/ <i>Miscellaneous food items</i>	1,16	1,23
Makanan dan minuman jadi/ <i>Prepared food and beverages</i>	16,48	16,68
Rokok/ <i>Cigarettes</i>	7,85	8,15
<b>Jumlah makanan/<i>Total food</i></b>	<b>56,71</b>	<b>56,99</b>

Lanjutan Tabel/Continued Table 10.2

Kelompok Komoditas/ <i>Commodity Group</i>	2021	2022
(1)	(2)	(3)
<b>Bukan makanan/<i>Non-food</i></b>		
Perumahan dan fasilitas rumah tangga/ <i>Housing and household facilities</i>	21,78	22,44
Aneka komoditas dan jasa/ <i>Goods and services</i>	9,69	8,71
Pakaian, alas kaki, dan tutup kepala/ <i>Clothing, footwear, and headgear</i>	2,57	2,40
Komoditas tahan lama/ <i>Durable goods</i>	4,66	4,86
Pajak, pungutan, dan asuransi/ <i>Taxes and insurance</i>	3,17	3,63
Keperluan pesta dan upacara/kenduri/ <i>Parties and ceremonies</i>	1,41	0,97
<b>Jumlah bukan makanan/<i>Total non-food</i></b>	<b>43,29</b>	<b>43,01</b>
<b>Jumlah/<i>Total</i></b>	<b>100,00</b>	<b>100,00</b>

Catatan/Note: ...

Sumber/Source: BPS, Survei Sosial Ekonomi Nasional (Susenas) Maret/BPS-Statistics Indonesia, National Socioeconomic Survey March

**Tabel**  
**Table** 10.3

**Rata-rata Pengeluaran Penduduk Menurut Tingkat Kesejahteraan Per Kapita Sebulan di Kabupaten Pasuruan, 2021 dan 2022**  
*Average of Population by Per Capita Spending Group a Month in Pasuruan Regency, 2021 and 2022*

<b>Golongan Pengeluaran Spending Group (Rp)</b>	<b>2021</b>	<b>2022</b>
<b>(1)</b>	<b>(2)</b>	<b>(3)</b>
Penduduk Kuintil 1/ <i>Pop. Quantil 1</i>	393 682	448 412
Penduduk Kuintil 2/ <i>Pop. Quantil 2</i>	573 066	618 506
Penduduk Kuintil 3/ <i>Pop. Quantil 3</i>	747 388	789 010
Penduduk Kuintil 4/ <i>Pop. Quantil 4</i>	1 045 201	1 081 594
Penduduk Kuintil 5/ <i>Pop. Quantil 5</i>	2 080 579	2 095 398
<b>Rata-rata/Average</b>	<b>967 469</b>	<b>1 007 239</b>

Catatan/Note: ...

Sumber/Source: BPS, Survei Sosial Ekonomi Nasional (Susenas) Maret/BPS-Statistics Indonesia, National Socioeconomic Survey March





BAB

XI

# Perdagangan

Trade

**Banyak Proyek yang Disetujui (dalam Bentuk Finansial) di Kabupaten Pasuruan, 2020**

*Approved Projects (in Financial Term) in Pasuruan Regency, 2020*

**Penanaman Modal Asing (PMA)**

**3 Proyek**

**25.511,86** Million US \$



**Penanaman Modal Dalam Negeri (PMDN)**

**2.896 Proyek**

**4.664,50** Million US \$



**Industri Kecil, Menengah, dan Besar di Kabupaten Pasuruan, 2022**

*Small, Medium, and Large Industries in Pasuruan Regency, 2022*



**Industri Besar**

**4,61 persen**



**Industri Kecil**

**94,43 persen**



**PENJELASAN TEKNIS**

1. Barang-barang yang dikirim keluar Kabupaten Pasuruan untuk diolah dicatat sebagai ekspor, sedangkan hasil olahan yang dikembalikan ke Kabupaten Pasuruan dicatat sebagai impor
2. Barang-barang yang tidak dicakup dalam pencatatan:
  - a. Pakaian dan barang-barang perhiasan penumpang.
  - b. Barang-barang bawaan penumpang dari luar Jawa Timur untuk dipakai sendiri, kecuali lemari es, pesawat televisi dan sebagainya.
  - c. Barang-barang untuk keperluan perwakilan kedutaan.
  - d. Barang-barang ekspedisi dan ekshibisi atau pameran.
  - e. Barang-barang militer, yang diimpor langsung oleh angkatan bersenjata.
  - f. Pembungkus/peti kemas untuk diisi kembali.
  - g. Uang dan surat-surat berharga.
  - h. Barang-barang contoh.

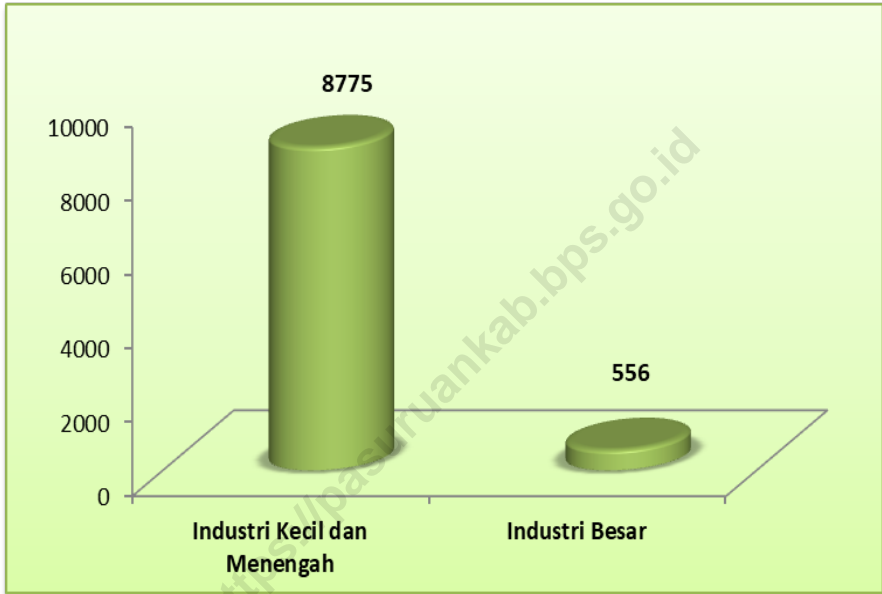
**TECHNICAL NOTES**

1. *Goods sent abroad for processing purposes are recorded an export while as Import with which sent to the Pasuruan Municipality are recorded as import*
2. *The following goods are not included in the import statistics:*
  - a. *Cloths and passengers jewelry*
  - b. *Luggage of passengers for own use except refrigator, television sets, etc*
  - c. *Goods imported for use of foreign representative countries/embassies*
  - d. *Goods for expeditions, and shows or exhibitions.*
  - e. *Military goods directly imported by the Armed Forces.*
  - f. *Packing/containers to be refilled.*
  - g. *Bank notes and securities.*
  - h. *Sample goods.*



**Gambar** 11  
**Figures**

**Jumlah Industri Kecil, Menengah, dan Besar di kabupaten Pasuruan, 2022**  
**Number of Small, Medium, and Large Industries in Pasuruan Regency, 2022**



Catatan/Note: ...

Sumber/Source: Dinas Perdagangan dan Perindustrian Kabupaten Pasuruan/ Pasuruan Regency Trade and Industry Office



**Tabel**  
**Table** 11.1**Jumlah Industri Kecil, Menengah, dan Besar Menurut  
Kecamatan di Kabupaten Pasuruan, 2022**  
*Number of Small, Medium, and Large Industries by  
Subdistrict in Pasuruan Regency, 2022*

<b>Kecamatan</b> <i>Subdistrict</i>	<b>Kecil dan Menengah/</b> <i>Small and Medium</i>	<b>Besar</b> <i>Large</i>	<b>Jumlah</b> <i>Total</i>
(1)	(2)	(3)	(4)
Purwodadi	486	13	499
Tutur	247	2	249
Puspo	98	-	98
Tosari	52	-	52
Lumbang	93	-	93
Pasrepan	224	4	228
Kejayan	617	7	624
Wonorejo	132	10	142
Purwosari	469	45	514
Prigen	183	26	209
Sukorejo	575	48	623
Pandaan	328	92	420
Gempol	332	114	446
Beji	257	81	338
Bangil	523	5	528

Lanjutan Tabel/Continued Table 11.1

Kecamatan Subdistrict	Kecil dan Menengah/ Small and Medium	Besar Large	Jumlah Total
(1)	(2)	(3)	(4)
Rembang	1347	60	1407
Kraton	758	27	785
Pohjentrek	301	6	307
Gondang Wetan	908	1	909
Rejoso	251	6	257
Winongan	104	4	108
Grati	158	3	161
Lekok	166	1	167
Nguling	166	1	167
<b>Kabupaten Pasuruan</b>	<b>8775</b>	<b>556</b>	<b>9331</b>

Catatan/Note: ...

Sumber/Source: Dinas Perdagangan dan Perindustrian Kabupaten Pasuruan/ Pasuruan Regency Trade and Industry Office



**Tabel**  
**Table** 11.2

**Banyaknya Proyek PMDN Yang Disetujui Menurut Lokasi  
Proyek (dalam bentuk finansial), 2021-2022**  
*Approved Domestic Investment Projects by Project Location  
(in financial term), 2021-2022*

Kecamatan/ Sub Districts	2021		2022	
	Proyek Projects	Investasi Investment (Rp)	Proyek Projects	Investasi Investment (Rp)
(1)	(2)	(3)	(4)	(5)
Purwodadi	209	114 870 864 486	994	418 012 982 973
Tutur	134	64 731 860 653	497	7 552 766 379 126
Puspo	10	344 540 000	122	5 141 600 000
Tosari	11	30 862 500 000	93	6 831 814 003
Lumbang	21	2 037 100 000	105	244 891 495 792
Pasrepan	82	19 771 315 603	249	85 547 946 178
Kejayan	125	750 822 741 919	914	20 352 051 548
Wonorejo	163	439 142 450 182	731	2 320 973 421 685
Purwosari	288	3 322 758 207 229	978	846 971 965 668
Prigen	270	287 608 614 638	1 495	984 383 467 556
Sukorejo	252	67 236 762 778	1 253	3 094 090 842 939
Pandaan	630	1 583 472 997 503	2 756	3 373 919 164 680
Gempol	516	1 573 047 172 201	2 603	11 512 738 186 719
Beji	448	1 707 086 245 713	1 643	3 757 848 488 731
Bangil	374	774 290 430 000	2 050	277 736 243 489

Lanjutan Tabel/*Continued Table* 11.2

Kecamatan/ Sub Districts	2021		2022	
	Proyek Projects	Investasi Investment (Rp)	Proyek Projects	Investasi Investment (Rp)
(1)	(2)	(3)	(4)	(5)
Rembang	219	62 849 976 444	785	229 035 821 334
Kraton	373	408 186 736 001	1 641	715 774 312 939
Pohjentrek	114	46 807 400 005	804	197 041 256 607
Gondang Wetan	118	24 922 420 000	917	75 405 967 702
Rejoso	130	23 491 336 000	1 023	77 003 185 075
Winongan	95	13 902 660 000	1 034	2 464 305 200 547
Grati	389	28 091 500 001	694	1 048 259 327 289
Lekok	198	12 059 350 001	367	17 469 650 000
Nguling	122	22 419 025 842	376	1 080 602 924 510
<b>Kabupaten Pasuruan</b>				

Catatan/*Note*: ...Sumber/*Source*: Dinas Penanaman Modal Dan Pelayanan Terpadu Kabupaten Pasuruan/*Department of Investment and Integrated Services of Pasuruan Agency*

**Tabel**  
**Table** 11.3**Banyaknya Proyek PMDN Yang Disetujui Menurut Sektor  
(dalam bentuk finansial), 2021-2022**  
**Approved Domestic Investment Projects by Sector (in  
financial term), 2021-2022**

Sektor/ Sector	2021		2022	
	Proyek Projects	Investasi Investment (Rp)	Proyek Projects	Investasi Investment (Rp)
(1)	(2)	(3)	(4)	(5)
01. Sektor Ketenagalistrikan	0	0	217	57 216 386 967
02. Sektor Pertanian	221	61 970 144 317	874	466 993 857 601
03. Sektor Lingkungan Hidup dan Kehutanan	42	150 783 512 905	43	46 607 796 809
04. Sektor Pekerjaan Umum dan Perumahan Rakyat	224	250 616 253 988	1 923	753 604 109 447
05. Sektor Kelautan dan Perikanan	188	275 219 104 000	93	274 510 846 618
06. Sektor Kesehatan	149	48 905 606 061	113	167 489 129 860
07. Sektor Obat dan Makanan	0	0	233	78 093 692 914
08. Sektor Perindustrian	1 535	9 196 044 975 555	5 702	24 036 182 958 131
09. Sektor Perdagangan	1 943	858 181 325 284	9 321	2 676 861 458 533
10. Sektor Jasa Lainnya	1	1 297 107 842	803	362 972 157 381
<b>Kabupaten Pasuruan</b>				

Catatan/Note: ...

Sumber/Source: Dinas Penanaman Modal Dan Pelayanan Terpadu Kabupaten Pasuruan/ *Department of Investment and Integrated Services of Pasuruan Agency*

**Tabel**  
**Table** 11.4**Banyaknya Proyek PMA yang Disetujui Menurut Lokasi Proyek (dalam bentuk finansial), 2021-2022**  
**Approved Foreign Investment Projects by Project Location (in financial term), 2021-2022**

Kecamatan/ Sub Districts	2021		2022	
	Proyek Projects	Investasi Investment (Rp)	Proyek Projects	Investasi Investment (Rp)
(1)	(2)	(3)	(4)	(5)
Purwodadi	6	100 720 471 082	28	423 445 116 149
Tutur	2	53 337 270 267	1	95 862 943 426
Puspo	-	-	-	-
Tosari	-	-	-	-
Lumbang	-	-	-	-
Pasrepan	-	-	6	73 415 018 132
Kejayan	-	-	9	4 126 252 178 045
Wonorejo	-	-	-	-
Purwosari	2	498 379 557 876	16	3 413 901 067 522
Prigen	-	-	-	-
Sukorejo	-	-	6	297 818 658 555
Pandaan	12	1 714 870 915 947	29	1 069 628 661 535
Gempol	9	3 475 257 388 266	23	1 518 015 910 959
Beji	5	83 567 412 128	19	493 419 610 848
Bangil	-	-	4	1 865 622 856 892

Lanjutan Tabel/*Continued Table* 11.4

Kecamatan/ Sub Districts	2021		2022	
	Proyek Projects	Investasi Investment (Rp)	Proyek Projects	Investasi Investment (Rp)
(1)	(2)	(3)	(4)	(5)
Rembang	-	-	5	188 193 902 152
Kraton	12	444 000 000 000	13	278 551 592 000
Pohjentrek	-	-	-	-
Gondang Wetan	-	-	1	296 756 441 574
Rejoso	7	7 797 796 644 882	4	494 032 853 982
Winongan	-	-	-	-
Grati	-	-	-	-
Lekok	-	-	-	-
Nguling	-	-	-	-
<b>Kabupaten Pasuruan</b>				

Catatan/Note: ...

Sumber/Source: Dinas Penanaman Modal Dan Pelayanan Terpadu Kabupaten Pasuruan/*Department of Investment and Integrated Services of Pasuruan Agency*

**Tabel**  
**Table** 11.5**Jumlah Badan Usaha Milik Desa (BUMDes) Menurut  
Kecamatan di Kabupaten Pasuruan, 2022**  
**Number of Village Own Enterprises by Subdistrict in  
Pasuruan Regency, 2022**

Kecamatan Subdistrict	Jumlah Total
(1)	(2)
Purwodadi	10
Tutur	12
Puspo	5
Tosari	7
Lumbang	5
Pasrepan	5
Kejayan	9
Wonorejo	5
Purwosari	7
Prigen	9
Sukorejo	5
Pandaan	8
Gempol	10
Beji	5
Bangil	1

<b>Kecamatan</b> <i>Subdistrict</i>	<b>Jumlah</b> <i>Total</i>
(1)	(2)
Rembang	3
Kraton	15
Pohjentrek	8
Gondang Wetan	8
Rejoso	7
Winongan	6
Grati	1
Lekok	5
Nguling	4
<b>Kabupaten Pasuruan</b>	<b>160</b>

Catatan/Note: ...

Sumber/Source: Dinas Pemberdayaan Masyarakat dan Desa Kab Pasuruan/ *Community and Village Empowerment Service, Pasuruan Regency*

<https://pasuruankab.bps.go.id>



# Sistem Neraca Regional

## System of Regional Account

### Lima Sektor dengan Kontribusi Tertinggi Terhadap PDRB ADHB Menurut Lapangan Usaha di Kabupaten Pasuruan, 2022\*\*

*Five Sectors with Highest Contribution for GRDP at Current Market Prices by Industry in Pasuruan Regency, 2022\*\**



Industri Pengolahan

60,42 persen



Konstruksi

11,08 persen



Perdagangan Besar dan Eceran; Reparasi Mobil dan Sepeda Motor

9,85 persen



Pertanian, Kehutanan, Perikanan

6,01 persen

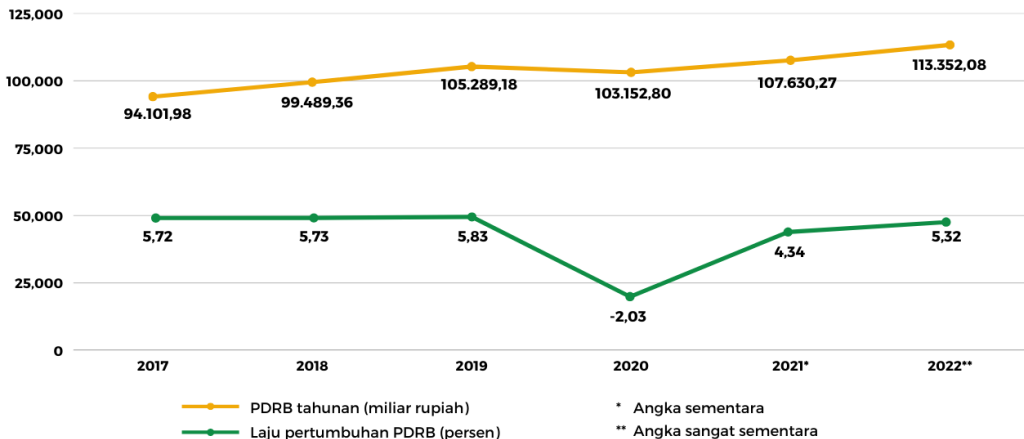


Penyediaan Akomodasi dan Makan Minum

3,58 persen

### Laju Pertumbuhan PDRB ADHK 2010 di Kabupaten Pasuruan, 2017-2022\*\*

*Growth Rate of GRDP at 2010 Constant Market Prices in Pasuruan Regency, 2017-2022\*\**





**PENJELASAN TEKNIS**

1. Penghitungan statistik neraca nasional mengikuti buku petunjuk yang diterbitkan oleh Perserikatan Bangsa Bangsa (PBB) dikenal sebagai Sistem Neraca Nasional (SNN). SNN adalah rekomendasi internasional tentang bagaimana menyusun ukuran aktivitas ekonomi yang sesuai dengan standar neraca baku yang didasarkan pada prinsip-prinsip ekonomi. Rekomendasi yang dimaksud dinyatakan dalam sekumpulan konsep, definisi, klasifikasi, dan aturan neraca yang disepakati secara internasional dalam mengukur indikator tertentu seperti Produk Domestik Bruto (PDB). Salah satu bentuk adaptasi pencatatan statistik nasional adalah melakukan perubahan tahun dasar PDB Indonesia dari tahun 2000 ke 2010. Perubahan tahun dasar PDB dilakukan seiring dengan mengadopsi rekomendasi PBB yang tertuang dalam Sistem Neraca Nasional 2008 (SNA 2008).
2. Produk Domestik Bruto pada tingkat nasional serta Produk Domestik Regional Bruto (PDRB) pada tingkat regional (provinsi menggambarkan kemampuan suatu wilayah untuk menciptakan nilai tambah pada suatu waktu tertentu. Untuk menyusun PDB maupun PDRB

**TECHNICAL NOTES**

1. *The method used to estimate national accounts statistics is based on the standard guidelines formed by United Nation known as System of National Accounts (SNA). SNA is the internationally agreed standard set of recommendations on how to compile measures of economic activity in accordance with strict accounting conventions based on economic principles. The recommendations are expressed in term of a set of concepts, definitions, classifications and accounting rules that comprise the internationally agreed standard for measuring indicators such as Gross Domestic Product (GDP). One of the improvement in the national statistical system is to rebase GDP form base year 2000 to 2010 in order to capture current economic condition. It is in line with the United Nations (UN) recommendation on 2008 SNA.*
2. *The basic measure of the value added arising from economic activity is known as Gross Domestic Product at the national level and Gross Regional Domestic Product (GRDP) at the regional level (provinces/regencies/municipalities. To compile these statistics, two approaches have*

digunakan 2 pendekatan, yaitu lapangan usaha dan pengeluaran. Keduanya menyajikan komposisi data nilai tambah dirinci menurut sumber kegiatan ekonomi (lapangan usaha) dan menurut komponen penggunaannya. PDB maupun PDRB dari sisi lapangan usaha merupakan penjumlahan seluruh komponen nilai tambah bruto yang mampu diciptakan oleh sektor-sektor ekonomi atas berbagai aktivitas produksinya. Sedangkan dari sisi pengeluaran menjelaskan tentang penggunaan dari nilai tambah tersebut.

3. PDB menurut lapangan usaha mengalami perubahan klasifikasi dari 9 lapangan usaha menjadi 17 lapangan usaha. PDB menurut lapangan usaha dirinci menurut total nilai tambah dari seluruh sektor ekonomi yang mencakup lapangan usaha Pertanian, Kehutanan, dan Perikanan; Pertambangan dan Penggalian; Industri Pengolahan; Pengadaan Listrik dan Gas; Pengadaan Air, Pengelolaan Sampah, Limbah dan Daur Ulang; Konstruksi; Perdagangan Besar dan Eceran, Reparasi Mobil dan Sepeda Motor; Transportasi dan Pergudangan; Penyediaan Akomodasi dan Makan Minum; Informasi dan Komunikasi; Jasa Keuangan dan Asuransi; Real Estat; Jasa Perusahaan; Administrasi Pemerintahan, Pertahanan

*been used, i.e. "production approach" and "expenditure approach". The first approach is to measure value added produced by various kinds of economic activities, while the second approach is to measure final uses of the country's output. In other words, GDP/GRDP is the sum of total value added produced by all economic industries (activities) and the way of using it.*

3. *GDP by industry classification changes from 9 sectors to 17 industries. GDP by industry is classified by types of economic activities such as Agriculture, Forestry and Fishing; Mining and Quarrying; Manufacturing; Electricity and Gas; Water supply, Sewerage, Waste Management and Remediation Activities; Construction; Wholesale and Retail Trade; Repair of Motor Vehicles and Motorcycles; Transportation and Storage; Accommodation and Food Service Activities; Information and Communication; Financial and Insurance Activities; Real Estate Activities; Business Activities; Public Administration; Defence and Compulsory Social Security; Education; Human Health and Social Work Activities; and Other Services Activities.*

- dan Jaminan Sosial Wajib; Jasa Pendidikan; Jasa Kesehatan dan Kegiatan Sosial; dan Jasa lainnya.
4. PDB menurut pengeluaran mengalami perubahan klasifikasi dimana pengeluaran konsumsi Lembaga Non Profit yang Melayani Rumah Tangga (LNPR) yang sebelumnya termasuk bagian dari pengeluaran konsumsi rumah tangga menjadi komponen terpisah. Sehingga klasifikasi PDB menurut pengeluaran dirinci menjadi 7 komponen yaitu komponen pengeluaran konsumsi rumah tangga, pengeluaran konsumsi LNPR, pengeluaran konsumsi pemerintah, pembentukan modal tetap bruto, perubahan inventori, ekspor barang dan jasa, dan impor barang dan jasa.
  5. Pengeluaran konsumsi rumah tangga mencakup berbagai pengeluaran konsumsi akhir rumah tangga atas barang dan jasa untuk memenuhi kebutuhan individu ataupun kelompok secara langsung. Pengeluaran rumah tangga di sini mencakup makanan dan minuman selain restoran; pakaian, alas kaki dan jasa perawatannya; perumahan dan perlengkapan rumah tangga; kesehatan dan pendidikan; transportasi dan komunikasi; restoran dan hotel serta lainnya.
  6. Pengeluaran Konsumsi Pemerintah terdiri dari Pengeluaran Konsumsi Individu
4. *GDP by expenditure classification changes where consumption expenditure Non-profit Institutions Serving Households (NPISH) previously included as part of household consumption expenditure is taken out into separate component. So that, GDP by type of expenditures is classified into: household consumption expenditure NPISH consumption expenditure, government consumption expenditure gross fixed capital formation, changes in inventories, exports of goods and services, and imports of goods and services.*
5. *Household consumption expenditure consist of expenditures incurred by households, which are used for both individual or collective needs. Household consumptions are classified into food and beverages other than restaurants; clothing, footwear, and related maintenance services; housing and household equipment; health and education; transport and communication; restaurants and hotels; and others.*
6. *Government consumption expenditure consists of Individual Consumption Expenditure*

dan Pengeluaran Konsumsi Kolektif. Barang dan jasa individu merupakan barang dan jasa privat, dimana ciri-ciri barang privat adalah a) *Scarcity*, yaitu ada kelangkaan/ keterbatasan dalam jumlah; b) *Excludable consumption*, yaitu konsumsi suatu barang dapat dibatasi hanya pada mereka yang memenuhi persyaratan tertentu (biasanya harga); c) *Rivalrous competition*, yaitu konsumsi oleh satu konsumen akan mengurangi atau menghilangkan kesempatan pihak lain untuk melakukan hal serupa. Contoh barang dan jasa yang dihasilkan pemerintah dan tergolong sebagai barang dan jasa individu adalah jasa pelayanan kesehatan pemerintah dirumahsakit/puskesmas dan jasa pendidikan di sekolah/universitas negeri. Sedangkan barang dan jasa kolektif ekuivalen dengan barang publik yang memiliki ciri a) *Non rivalry*, yaitu penggunaan satu konsumen terhadap suatu barang tidak mengurangi kesempatan konsumen lain untuk juga mengkonsumsi barang tersebut; b) *Non excludable*, yaitu apabila suatu barang publik tersedia, maka tidak ada yang dapat menghalangi siapapun untuk memperoleh manfaat dari barang tersebut atau dengan kata lain setiap orang memiliki akses ke barang tersebut. Contoh barang dan jasa yang dihasilkan

*and Collective Consumption Expenditure. Individual goods and services are private goods and services, which the characteristics of private goods is a) Scarcity, that there is a scarcity/limited in number; b) Excludable consumption, the consumption of goods can be limited only to those who meet certain requirements (usually the price); c) Rivalrous competition, ie consumption by the consumer will reduce or eliminate the chance of another party to do so. Examples of goods and services produced by government and classified as goods and services of individuals is the government health services in hospitals/health centers and education services in schools/universities. Collective goods and services equivalent to public goods characterized by a) Non-rivalry, namely the use of a consumer for an item does not reduce the chance of another consumer to also consume goods; b) Non-excludable, i.e. when a public good available, then nothing can hinder anyone to benefit from the goods or in other words everyone has access to the goods. Examples of goods and services produced by government and classified as collective goods and services is carried military defense services and the police's security.*

- pemerintah dan tergolong sebagai barang dan jasa kolektif adalah jasa pertahanan yang dilakukan TNI dan keamanan yang dilakukan kepolisian.
7. Pembentukan Modal Tetap Bruto (PMTB) mencakup pengadaan, pembuatan, dan pembelian barang modal. Barang modal dimaksud adalah barang-barang yang digunakan untuk proses produksi, tahan lama atau yang mempunyai umur pemakaian lebih dari satu tahun seperti bangunan, mesin-mesin dan alat angkutan. Termasuk pula di sini perbaikan besar (berat) yang sifatnya memperpanjang umur atau mengubah bentuk atau kapasitas barang modal tersebut. Pengeluaran barang modal untuk keperluan militer juga dicakup sebagai PMTB. Klasifikasi komponen PMTB dibagi menjadi 6 sub komponen yaitu Konstruksi; Mesin dan Peralatan; Kendaraan; Peralatan Lainnya; Cultivated Biological Resources (CBR) dan Produk Kekayaan Intelektual.
8. Ekspor barang dan jasa merupakan transaksi perdagangan barang dan jasa dari penduduk (residen) ke bukan penduduk (nonresiden). Impor barang dan jasa adalah transaksi perdagangan dari bukan penduduk ke penduduk. Ekspor atau impor barang terjadi pada saat terjadi perubahan hak kepemilikan barang antara penduduk dengan bukan
7. *Gross Fixed Capital Formation (GFCF) includes procurement, manufacture, and the purchase of capital goods. Capital goods are goods which are used for the production process, durable or have a service life of more than one year such as buildings, machinery, and transportation equipment. Including here: huge improvement that are to extend the life or changing the shape or the capacity of the capital goods. Capital expenditures for military purposes are also covered as GFCF. GFCF component are classified into six sub-components: Construction; Machinery and Equipment; vehicle; Other equipment; Cultivated Biological Resources (CBR) and Intellectual Property Product.*
8. *Exports of goods and services consist of transactions of goods and services from residents to non-residents. Imports of goods and services consist of transaction of goods and services from non-residents to residents. Exports and imports of goods occur when there are changes in ownership of goods between residents and non-residents (with or without physical*

penduduk (dengan atau tanpa perpindahan fisik barang tersebut). Pada PDB dengan tahun dasar 2010, ekspor dan impor barang dirinci menjadi nonmigas dan migas.

9. Produk Domestik Bruto maupun agregat turunannya disajikan dalam 2 (dua) versi penilaian, yaitu atas dasar "harga berlaku" dan atas dasar "harga konstan". Disebut sebagai harga berlaku karena seluruh agregat dinilai dengan menggunakan harga pada tahun berjalan, sedangkan harga konstan penilaiannya didasarkan kepada harga satu tahun dasar tertentu, dalam publikasi ini digunakan harga tahun 2010.

10. Laju pertumbuhan Produk Domestik Bruto diperoleh dari perhitungan PDB atas dasar harga konstan. Diperoleh dengan cara mengurangi nilai PDB pada tahun ke-n terhadap nilai pada tahun ke n-1 (tahun sebelumnya), dibagi dengan nilai pada tahun ke n-1, dikalikan dengan 100 persen. Laju pertumbuhan menunjukkan perkembangan agregat pendapatan dari satu waktu tertentu terhadap waktu sebelumnya.

*movements of goods across frontiers). On the GDP at 2010 basic year, exports and imports of goods specified into non oil and gas and oil and gas.*

9. *GDP and its aggregations are presented in two forms: at current market prices and at constant base year market prices. In presenting current market prices, all aggregates are valued at current market prices, while base year constant market prices are shown by valuing all aggregates at fixed base year prices. Year of 2010 is used as the base year in this publication.*

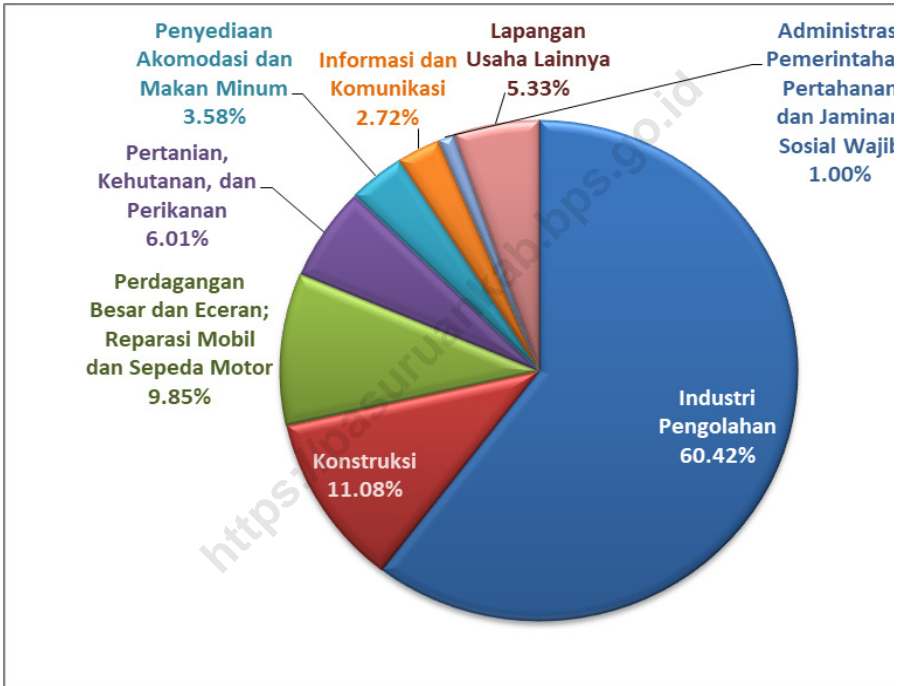
10. *Growth rate of Gross Domestic Product is derived from GDP at constant market prices. It is obtained by subtracting the value of GDP year n with the value of GDP year n-1, divided by the value of GDP year n-1 then multiplied by 100 percent. The growth rate of GDP explains the income growth during the given period.*



**Gambar 12**  
**Figures**

**Distribusi Persentase Produk Domestik Regional Bruto Atas Dasar Harga Berlaku di Kabupaten Pasuruan (%), 2022\*\***

**Percentage Distribution of Gross Regional Domestic Product at Current Market Prices in Pasuruan Regency (%), 2022\*\***



Catatan/Note: \* Angka Sementara

\*\* Angka Sangat Sementara

Sumber/Source: BPS/BPS-Statistics Indonesia



## 12 PRODUK DOMESTIK REGIONAL BRUTO GROSS REGIONAL DOMESTIC PRODUCT

**Tabel 12.1** **Produk Domestik Regional Bruto Atas Dasar Harga Berlaku Menurut Lapangan Usaha di Kabupaten Pasuruan (miliar rupiah), 2018–2022**  
**Gross Regional Domestic Product at Current Market Prices by Industry in Pasuruan Regency (billion rupiahs), 2018–2022**

Lapangan Usaha/Industry	2018	2019	2020	2021*	2022**
(1)	(2)	(3)	(4)	(5)	(6)
A Pertanian, Kehutanan, dan Perikanan/ <i>Agriculture, Forestry, and Fishing</i>	9 415,24	9 687,75	9 876,59	9 798,70	10 376,35
B Pertambangan dan Penggalian/ <i>Mining and Quarrying</i>	770,81	800,47	761,53	799,74	860,80
C Industri Pengolahan/ <i>Manufacturing</i>	77 512,24	84 143,84	85 852,14	94 684,82	104 311,47
D Pengadaan Listrik dan Gas/ <i>Electricity and Gas</i>	1 218,53	1 243,10	1 236,93	1 366,25	1 505,80
E Pengadaan Air; Pengelolaan Sampah, Limbah, dan Daur Ulang/ <i>Water Supply; Sewerage, Waste Management, and Remediation Activities</i>	44,30	46,18	49,12	52,80	55,23
F Konstruksi/ <i>Construction</i>	17 615,13	18 140,96	17 378,76	17 599,63	19 138,65
G Perdagangan Besar dan Eceran; Reparasi Mobil dan Sepeda Motor/ <i>Wholesale and Retail Trade; Repair of Motor Vehicles and Motorcycles</i>	13 252,81	14 384,98	13 466,65	15 066,46	17 009,29
H Transportasi dan Pergudangan/ <i>Transportation and Storage</i>	892,72	976,83	948,50	1 011,60	1 217,36
I Penyediaan Akomodasi dan Makan Minum/ <i>Accommodation and Food Service Activities</i>	5 306,58	5 836,23	5 057,26	5 392,08	6 185,84
J Informasi dan Komunikasi/ <i>Information and Communication</i>	3 531,32	3 829,32	4 196,67	4 462,85	4 704,26
K Jasa Keuangan dan Asuransi/ <i>Financial and Insurance Activities</i>	1 133,63	1 182,33	1 207,45	1 261,30	1 350,62

Lanjutan Tabel/Continued Table 12.1

Lapangan Usaha/Industry		2018	2019	2020	2021*	2022**
(1)		(2)	(3)	(4)	(5)	(6)
L	Real Estat/Real Estate Activities	947,98	1 023,00	1 080,58	1 101,95	1 156,18
M,N	Jasa Perusahaan/Business Activities	148,82	161,70	156,58	163,79	171,61
O	Administrasi Pemerintahan, Pertahanan, dan Jaminan Sosial Wajib/Public Administration and Defence; Compulsory Social Security	1 570,32	1 730,80	1 761,72	1 734,60	1 732,93
P	Jasa Pendidikan/Education	949,74	1 028,13	1 060,87	1 056,30	1 054,96
Q	Jasa Kesehatan dan Kegiatan Sosial/Human Health and Social Work Activities	202,25	220,27	248,96	262,30	281,45
R,S,T,U	Jasa Lainnya/Other Services Activities	1 353,60	1 439,90	1 251,72	1 335,56	1 541,35
<b>Produk Domestik Bruto/ Gross Domestic Product</b>		<b>135 866,00</b>	<b>145 875,79</b>	<b>145 592,02</b>	<b>157 150,73</b>	<b>172 654,17</b>

Catatan/Note: \* Angka Sementara

\*\* Angka Sangat Sementara

Sumber/Source: BPS/BPS-Statistics Indonesia

**Tabel**  
**Table** 12.2

**Produk Domestik Regional Bruto Atas Dasar Harga Konstan 2010 Menurut Lapangan Usaha di Kabupaten Pasuruan (miliar rupiah), 2018–2022**  
**Gross Regional Domestic Product at 2010 Constant Market Prices by Industry in Pasuruan Regency (billion rupiahs), 2018–2022**

<b>Lapangan Usaha/Industry</b>	<b>2018</b>	<b>2019</b>	<b>2020</b>	<b>2021*</b>	<b>2022**</b>
(1)	(2)	(3)	(4)	(5)	(6)
A Pertanian Kehutanan dan Perikanan/ <i>Agriculture Forestry and Fishing</i>	5 818,13	5 865,97	5 929,36	5 782,67	5 806,22
B Pertambangan dan Penggalian/ <i>Mining and Quarrying</i>	510,66	517,04	478,62	481,52	501,67
C Industri Pengolahan/ <i>Manufacturing</i>	58 324,04	62 097,13	61 896,36	65 160,42	68 682,59
D Pengadaan Listrik dan Gas/ <i>Electricity and Gas</i>	768,85	770,15	738,42	771,71	835,45
E Pengadaan Air; Pengelolaan Sampah Limbah dan Daur Ulang/ <i>Water Supply; Sewerage Waste Management and Remediation Activities</i>	34,50	36,40	37,93	39,94	40,36
F Konstruksi/ <i>Construction</i>	11 896,30	12 513,91	11 894,90	11 932,55	12 515,61
G Perdagangan Besar dan Eceran; Reparasi Mobil dan Sepeda Motor/ <i>Wholesale and Retail Trade; Repair of Motor Vehicles and Motorcycles</i>	10 132,33	10 738,39	9 734,81	10 618,74	11 359,79
H Transportasi dan Pergudangan/ <i>Transportation and Storage</i>	622,05	668,19	637,61	677,82	774,00
I Penyediaan Akomodasi dan Makan Minum/ <i>Accommodation and Food Service Activities</i>	3 545,51	3 791,62	3 313,86	3 384,03	3 736,13
J Informasi dan Komunikasi/ <i>Information and Communication</i>	3 322,11	3 557,98	3 890,57	4 135,45	4 314,99
K Jasa Keuangan dan Asuransi/ <i>Financial and Insurance Activities</i>	762,73	788,08	789,72	797,35	806,68

Lanjutan Tabel/Continued Table 12.2

Lapangan Usaha/Industry		2018	2019	2020	2021*	2022**
(1)		(2)	(3)	(4)	(5)	(6)
L	Real Estat/Real Estate Activities	723,47	763,47	784,88	794,73	827,92
M N	Jasa Perusahaan/Business Activities	101,11	107,08	100,03	101,71	104,36
O	Administrasi Pemerintahan Pertahanan dan Jaminan Sosial Wajib/Public Administration and Defence; Compulsory Social Security	1 070,01	1 107,46	1 081,36	1 070,13	1 050,53
P	Jasa Pendidikan/Education	675,47	719,65	732,24	731,02	723,97
Q	Jasa Kesehatan dan Kegiatan Sosial/Human Health and Social Work Activities	154,54	164,82	185,99	194,18	202,81
RSTU	Jasa Lainnya/Other Services Activities	1 027,55	1 081,84	926,13	956,30	1 068,99
<b>Produk Domestik Bruto/ Gross Domestic Product</b>		<b>99 489,36</b>	<b>105 289,18</b>	<b>103 152,80</b>	<b>107 630,27</b>	<b>113 352,08</b>

Catatan/Note: \* Angka Sementara

\*\* Angka Sangat Sementara

Sumber/Source: BPS/BPS-Statistics Indonesia

**Tabel**  
**Table** 12.3

**Distribusi Persentase Produk Domestik Regional Bruto Atas Dasar Harga Berlaku Menurut Lapangan Usaha di Kabupaten Pasuruan, 2018–2022**  
**Percentage Distribution of Gross Regional Domestic Product at Current Market Prices by Industry in Pasuruan Regency, 2018–2022**

Lapangan Usaha/ <i>Industry</i>	2018	2019	2020	2021*	2022**
(1)	(2)	(3)	(4)	(5)	(6)
A Pertanian, Kehutanan, dan Perikanan/ <i>Agriculture, Forestry, and Fishing</i>	6,93	6,64	6,78	6,24	6,01
B Pertambangan dan Penggalian/ <i>Mining and Quarrying</i>	0,57	0,55	0,52	0,51	0,50
C Industri Pengolahan/ <i>Manufacturing</i>	57,05	57,68	58,97	60,25	60,42
D Pengadaan Listrik dan Gas/ <i>Electricity and Gas</i>	0,90	0,85	0,85	0,87	0,87
E Pengadaan Air; Pengelolaan Sampah, Limbah, dan Daur Ulang/ <i>Water Supply; Sewerage, Waste Management, and Remediation Activities</i>	0,03	0,03	0,03	0,03	0,03
F Konstruksi/ <i>Construction</i>	12,97	12,44	11,94	11,20	11,08
G Perdagangan Besar dan Eceran; Reparasi Mobil dan Sepeda Motor/ <i>Wholesale and Retail Trade; Repair of Motor Vehicles and Motorcycles</i>	9,75	9,86	9,25	9,59	9,85
H Transportasi dan Pergudangan/ <i>Transportation and Storage</i>	0,66	0,67	0,65	0,64	0,71
I Penyediaan Akomodasi dan Makan Minum/ <i>Accommodation and Food Service Activities</i>	3,91	4,00	3,47	3,43	3,58
J Informasi dan Komunikasi/ <i>Information and Communication</i>	2,60	2,63	2,88	2,84	2,72
K Jasa Keuangan dan Asuransi/ <i>Financial and Insurance Activities</i>	0,83	0,81	0,83	0,80	0,78

Lanjutan Tabel/Continued Table 12.3

Lapangan Usaha/Industry		2018	2019	2020	2021*	2022**
(1)		(2)	(3)	(4)	(5)	(6)
L	Real Estat/ <i>Real Estate Activities</i>	0,70	0,70	0,74	0,70	0,67
M,N	Jasa Perusahaan/ <i>Business Activities</i>	0,11	0,11	0,11	0,10	0,10
O	Administrasi Pemerintahan, Pertahanan, dan Jaminan Sosial Wajib/ <i>Public Administration and Defence; Compulsory Social Security</i>	1,16	1,19	1,21	1,10	1,00
P	Jasa Pendidikan/ <i>Education</i>	0,70	0,70	0,73	0,67	0,61
Q	Jasa Kesehatan dan Kegiatan Sosial/ <i>Human Health and Social Work Activities</i>	0,15	0,15	0,17	0,17	0,16
R,S,T,U	Jasa Lainnya/ <i>Other Services Activities</i>	1,00	0,99	0,86	0,85	0,89
<b>Produk Domestik Bruto/ Gross Domestic Product</b>		<b>100,00</b>	<b>100,00</b>	<b>100,00</b>	<b>100,00</b>	<b>100,00</b>

Catatan/Note: \* Angka Sementara

\*\* Angka Sangat Sementara

Sumber/Source: BPS/BPS-Statistics Indonesia



**Tabel**  
**Table** 12.4

**Laju Pertumbuhan Produk Domestik Regional Bruto Atas Dasar Harga Konstan 2010 Menurut Lapangan Usaha di Kabupaten Pasuruan (persen), 2018–2022**  
**Growth Rate of Gross Regional Domestic Product at 2010 Constant Market Prices by Industry in Pasuruan Regency (percent), 2018–2022**

Lapangan Usaha/ <i>Industry</i>	2018	2019	2020	2021*	2022**
(1)	(2)	(3)	(4)	(5)	(6)
A Pertanian, Kehutanan, dan Perikanan/ <i>Agriculture, Forestry, and Fishing</i>	-1,50	0,82	1,08	-2,47	0,41
B Pertambangan dan Penggalian/ <i>Mining and Quarrying</i>	2,45	1,25	-7,43	0,61	4,19
C Industri Pengolahan/ <i>Manufacturing</i>	6,63	6,47	-0,32	5,27	5,41
D Pengadaan Listrik dan Gas/ <i>Electricity and Gas</i>	-3,56	0,17	-4,12	4,51	8,26
E Pengadaan Air; Pengelolaan Sampah, Limbah, dan Daur Ulang/ <i>Water Supply; Sewerage, Waste Management, and Remediation Activities</i>	4,19	5,51	4,22	5,30	1,05
F Konstruksi/ <i>Construction</i>	5,30	5,19	-4,95	0,32	4,89
G Perdagangan Besar dan Eceran; Reparasi Mobil dan Sepeda Motor/ <i>Wholesale and Retail Trade; Repair of Motor Vehicles and Motorcycles</i>	6,07	5,98	-9,35	9,08	6,98
H Transportasi dan Pergudangan/ <i>Transportation and Storage</i>	6,99	7,42	-4,58	6,31	14,19
I Penyediaan Akomodasi dan Makan Minum/ <i>Accommodation and Food Service Activities</i>	7,67	6,94	-12,60	2,12	10,40
J Informasi dan Komunikasi/ <i>Information and Communication</i>	6,76	7,10	9,35	6,29	4,34
K Jasa Keuangan dan Asuransi/ <i>Financial and Insurance Activities</i>	3,43	3,32	0,21	0,97	1,17

Lanjutan Tabel/Continued Table 12.4

Lapangan Usaha/Industry		2018	2019	2020	2021*	2022**
(1)		(2)	(3)	(4)	(5)	(6)
L	Real Estat/ <i>Real Estate Activities</i>	4,55	5,53	2,80	1,25	4,18
M,N	Jasa Perusahaan/ <i>Business Activities</i>	6,50	5,91	-6,59	1,68	2,61
O	Administrasi Pemerintahan, Pertahanan, dan Jaminan Sosial Wajib/ <i>Public Administration and Defence; Compulsory Social Security</i>	4,22	3,50	-2,36	-1,04	-1,83
P	Jasa Pendidikan/ <i>Education</i>	4,10	6,54	1,75	-0,17	-0,96
Q	Jasa Kesehatan dan Kegiatan Sosial/ <i>Human Health and Social Work Activities</i>	6,15	6,65	12,85	4,40	4,45
R,S,T,U	Jasa Lainnya/ <i>Other Services Activities</i>	4,05	5,28	-14,39	3,26	11,78
<b>Produk Domestik Bruto/ Gross Domestic Product</b>		<b>5,73</b>	<b>5,83</b>	<b>-2,03</b>	<b>4,34</b>	<b>5,32</b>

Catatan/Note: \* Angka Sementara

\*\* Angka Sangat Sementara

Sumber/Source: BPS/BPS-Statistics Indonesia

**Tabel**  
**Table** 12.5

**Produk Domestik Regional Bruto Atas Dasar Harga Berlaku Menurut Jenis Pengeluaran di Kabupaten Pasuruan (miliar rupiah), 2018–2022**  
**Gross Regional Domestic Product at Current Market Prices by Type of Expenditure in Pasuruan Regency (billion rupiahs), 2018–2022**

<b>Jenis Pengeluaran/ Type of Expenditure</b>	<b>2018</b>	<b>2019</b>	<b>2020</b>	<b>2021*</b>	<b>2022**</b>
(1)	(2)	(3)	(4)	(5)	(6)
<b>Pengeluaran Konsumsi</b>					
<b>Rumah Tangga/ Household Consumption Expenditure</b>	82 655,24	88 825,92	89 552,49	93 055,56	101 162,59
<b>Pengeluaran Konsumsi</b>					
<b>LNPRT/ NPISH Consumption Expenditure</b>	921,48	999,45	1 026,52	1 081,15	1 242,20
<b>Pengeluaran Konsumsi</b>					
<b>Pemerintah/ Government Consumption Expenditure</b>	2 851,19	3 092,25	2 874,58	3 017,11	2 953,07
<b>Pembentukan Modal Tetap</b>					
<b>Bruto/ Gross Fixed Capital Formation</b>	46 856,57	50 612,20	48 935,62	49 966,85	52 675,02
<b>Perubahan Inventori/ Changes in Inventories</b>	1 209,28	1 243,38	478,13	951,21	1 040,79
<b>Net Ekspor Barang dan</b>					
<b>Jasa/ Net Exports of Goods and Services</b>	1 372,24	1 102,59	2 724,67	9 078,85	13 580,50
<b>Produk Domestik Bruto/ Gross Domestic Product</b>	135 866,00	145 875,79	145 592,02	157 150,73	172 654,17

Catatan/Note: \* Angka Sementara

\*\* Angka Sangat Sementara

Sumber/Source: BPS/BPS-Statistics Indonesia

**Tabel**  
**Table** 12.6

**Produk Domestik Regional Bruto Atas Dasar Harga Konstan 2010 Menurut Jenis Pengeluaran di Kabupaten Pasuruan (miliar rupiah), 2018–2022**  
**Gross Regional Domestic Product at 2010 Constant Market Prices by Type of Expenditure in Pasuruan Regency (billion rupiahs), 2018–2022**

<b>Jenis Pengeluaran/ Type of Expenditure</b>	<b>2018</b>	<b>2019</b>	<b>2020</b>	<b>2021*</b>	<b>2022**</b>
(1)	(2)	(3)	(4)	(5)	(6)
<b>Pengeluaran Konsumsi</b>					
<b>Rumah Tangga/ Household Consumption Expenditure</b>	59 796,46	62 872,66	62 736,47	64 384,00	67 490,84
<b>Pengeluaran Konsumsi</b>					
<b>LNPRT/ NPISH Consumption Expenditure</b>	580,07	619,61	625,43	644,00	723,78
<b>Pengeluaran Konsumsi</b>					
<b>Pemerintah/ Government Consumption Expenditure</b>	1 797,97	1 886,04	1 826,44	1 839,79	1 886,76
<b>Pembentukan Modal Tetap</b>					
<b>Bruto/ Gross Fixed Capital Formation</b>	34 472,35	36 264,88	34 746,79	34 892,80	35 242,24
<b>Perubahan Inventori/ Changes in Inventories</b>	632,43	643,75	243,75	467,93	532,09
<b>Net Ekspor Barang dan</b>					
<b>Jasa/ ENet xports of Goods and Services</b>	2 210,08	3 002,24	2 973,91	5 401,75	7 476,37
<b>Produk Domestik Bruto/ Gross Domestic Product</b>	<b>99 489,36</b>	<b>105 289,18</b>	<b>103 152,80</b>	<b>107 630,27</b>	<b>113 352,08</b>

Catatan/Note: \* Angka Sementara

\*\* Angka Sangat Sementara

Sumber/Source: BPS/BPS-Statistics Indonesia

BAB

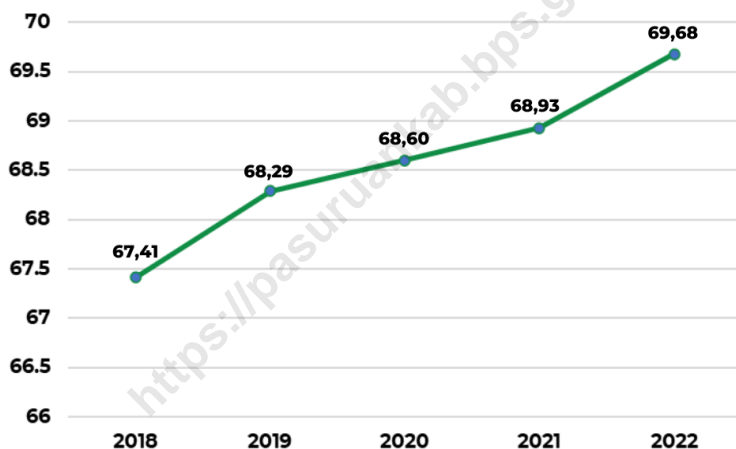
XIII

# Perbandingan Antar Kabupaten/Kota

## Regency/Municipal Comparison

### Perkembangan IPM di Kabupaten Pasuruan, 2022

*Growth of Human Development Index (HDI) in Pasuruan Regency, 2022*



### Profil Kabupaten Pasuruan, 2022

*Profile of Pasuruan Regency, 2022*



**Jumlah Penduduk**

1.619,0 ribu orang



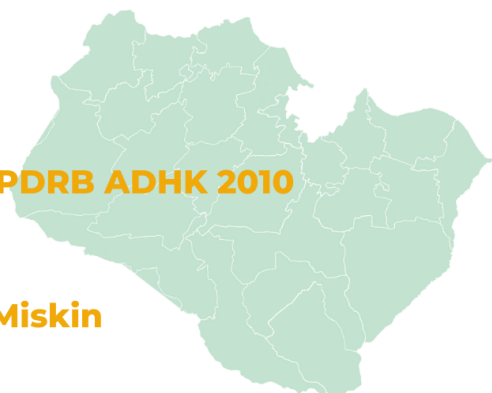
**Laju Pertumbuhan PDRB ADHK 2010**

5,32 persen



**Jumlah Penduduk Miskin**

148,62 ribu orang





**PENJELASAN TEKNIS**

1. Indeks Pembangunan Manusia (IPM) adalah Indeks yang menjelaskan bagaimana penduduk dapat mengakses hasil pembangunan dalam memperoleh pendapatan, kesehatan, pendidikan, dan sebagainya.
2. IPM disusun dari tiga komponen lamanya hidup, diukur dengan harapan hidup pada saat lahir; tingkat pendidikan, diukur dengan kombinasi antara harapan lama sekolah dan rata-rata lamanya sekolah; dan tingkat kehidupan yang layak, diukur dengan pengeluaran per kapita yang telah disesuaikan (PPP rupiah).

**TECHNICAL NOTES**

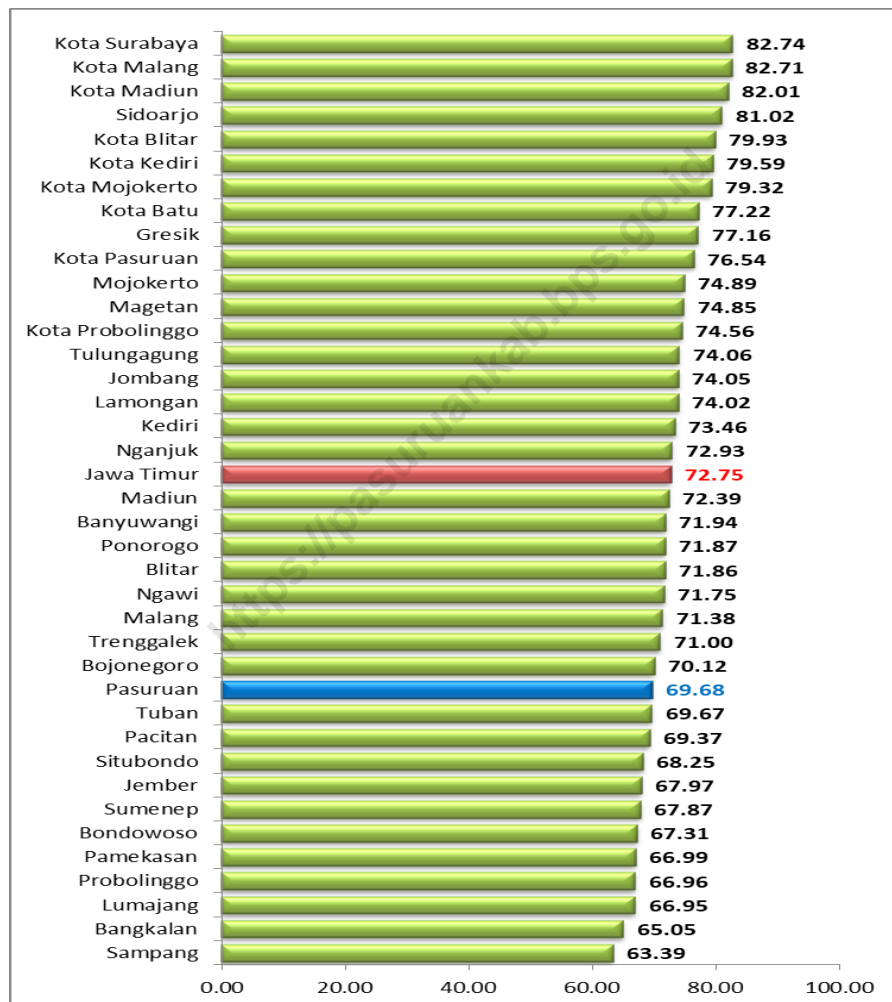
1. *Human Development Index (HDI) is an index that explains how people can access development outcomes in obtaining income, health, educations, and so on.*
2. *HDI is composed of three components: The length of life, measured by life expectancy at birth; The level of education, measured by the combination of the old school expectations and the average length of school; And a decent level of living, measured by customized per capita spending (PPP rupiah).*





**Gambar** 13  
**Figures**

**Indeks Pembangunan Manusia (IPM) Menurut Kabupaten/Kota di Provinsi Jawa Timur, 2022**  
**Human Development Index (HDI) by Regency/Municipality in East Java Province, 2022**



Catatan/Note: ...

Sumber/Source: BPS/BPS-Statistics Indonesia



**Tabel**  
**Table** 13.1**Jumlah Penduduk Menurut Kabupaten/Kota di Provinsi  
Jawa Timur (ribu), 2018–2022**  
**Population by Regency/Municipality in East Java Province  
(thousand), 2018–2022**

<b>Kabupaten/Kota Regency/Municipality</b>	<b>2018</b>	<b>2019</b>	<b>2020</b>	<b>2021*</b>	<b>2022*</b>
(1)	(2)	(3)	(4)	(5)	(6)
Pacitan	554,4	555,3	586,1	589,1	592,9
Ponorogo	870,7	871,4	949,3	955,8	964,3
Trenggalek	694,9	696,3	731,1	734,9	739,7
Tulungagung	1 035,3	1 039,3	1 089,8	1 096,6	1 105,3
Blitar	1 157,5	1 160,7	1 223,7	1 231,0	1 240,3
Kediri	1 568,1	1 574,3	1 635,3	1 644,4	1 656,0
Malang	2 591,8	2 606,2	2 654,4	2 668,3	2 685,9
Lumajang	1 039,8	1 042,4	1 119,3	1 127,1	1 137,2
Jember	2 440,7	2 450,7	2 536,7	2 550,4	2 567,7
Banyuwangi	1 609,7	1 614,0	1 708,1	1 718,5	1 731,7
Bondowoso	772,3	775,7	776,2	778,5	781,4
Situbondo	680,0	683,0	686,0	688,3	691,3
Probolinggo	1 162,1	1 168,5	1 152,5	1 155,9	1 160,0
Pasuruan	1 616,6	1 627,4	1 606,0	1 611,8	1 619,0
Sidoarjo	2 216,8	2 249,5	2 082,8	2 091,9	2 103,4
Mojokerto	1 108,7	1 117,7	1 119,2	1 125,5	1 133,6
Jombang	1 258,6	1 263,8	1 318,1	1 325,9	1 336,0
Nganjuk	1 051,9	1 054,6	1 103,9	1 109,7	1 117,0
Madiun	681,4	682,7	744,4	750,1	757,7
Magetan	628,9	629,0	670,8	674,1	678,3
Ngawi	830,1	830,1	870,1	873,3	877,4

Lanjutan Tabel/*Continued Table* 13.1

<b>Kabupaten/Kota Regency/Municipality</b>	<b>2018</b>	<b>2019</b>	<b>2020</b>	<b>2021*</b>	<b>2022*</b>
(1)	(2)	(3)	(4)	(5)	(6)
Bojonegoro	1 246,9	1 249,7	1 301,6	1 307,6	1 315,1
Taban	1 168,3	1 172,8	1 198,0	1 203,1	1 209,5
Lamongan	1 188,9	1 189,1	1 344,2	1 356,0	1 371,5
Gresik	1 299,0	1 312,9	1 311,2	1 320,6	1 332,7
Bangkalan	978,9	986,7	1 060,4	1 071,7	1 086,6
Sampang	968,5	978,9	969,7	976,0	984,2
Pamekasan	871,5	880,0	850,1	853,5	857,8
Sumenep	1 085,2	1 088,9	1 124,4	1 129,8	1 136,6
Kota Kediri	285,6	287,4	286,8	288,0	289,4
Kota Blitar	141,0	141,9	149,1	150,4	152,0
Kota Malang	866,1	870,7	843,8	844,9	846,1
Kota Probolinggo	235,2	237,2	239,6	241,2	243,2
Kota Pasuruan	199,1	200,4	208,0	209,5	211,5
Kota Mojokerto	128,3	129,0	132,4	133,3	134,4
Kota Madiun	176,7	177,0	195,2	196,9	199,2
Kota Surabaya	2 885,6	2 896,2	2 874,3	2 880,3	2 887,2
Kota Batu	205,8	207,5	213,0	214,7	216,7
<b>Jawa Timur</b>	<b>39 500,9</b>	<b>39 698,6</b>	<b>40 665,7</b>	<b>40 878,8</b>	<b>41 150,0</b>

Catatan/*Note*: Data tahun 2021 dan 2022 merupakan Angka Proyeksi Penduduk Interim 2020-2023 (Pertengahan Tahun/ Juni)/ *The result of Interim Population Projection 2020-2023 (mid year/June)*

Sumber/*Source*: BPS, Proyeksi Penduduk Interim 2020-2023 /*BPS-Statistics Indonesia, Interim Population Projection 2020-2023*

**Tabel**  
**Table** 13.2

**Laju Pertumbuhan Produk Domestik Regional Bruto Atas Dasar Harga Konstan 2010 Menurut Kabupaten/Kota di Provinsi Jawa Timur (persen), 2018–2022**  
***Rate of Growth of Gross Regional Domestic Products at Constant 2010 Prices by Regency/Municipality in East Java Province (percent), 2018–2022***

Kabupaten/Kota Regency/Municipality	2018	2019	2020	2021*	2022**
(1)	(2)	(3)	(4)	(5)	(6)
Pacitan	5,51	5,08	-1,84	2,49	5,54
Ponorogo	5,31	5,01	-0,90	3,19	3,24
Trenggalek	5,03	5,08	-2,17	3,65	4,52
Tulungagung	5,21	5,32	-3,09	3,53	5,22
Blitar	5,10	5,12	-2,29	3,02	5,20
Kediri	5,08	5,07	-2,41	3,06	4,90
Malang	5,56	5,50	-2,68	3,12	5,13
Lumajang	5,02	4,77	-2,79	3,14	4,43
Jember	5,23	5,31	-2,98	4,00	4,53
Banyuwangi	5,84	5,55	-3,58	4,08	4,43
Bondowoso	5,10	5,29	-1,36	3,49	3,51
Situbondo	5,47	5,45	-2,33	3,26	4,39
Probolinggo	4,47	4,56	-2,12	3,35	4,52
Pasuruan	5,79	5,83	-2,03	4,34	5,32
Sidoarjo	6,02	5,99	-3,69	4,21	7,53
Mojokerto	5,88	5,81	-1,11	4,12	5,82
Jombang	5,44	5,06	-1,98	3,24	5,37
Nganjuk	5,39	5,36	-1,71	3,61	4,84
Madiun	5,10	5,42	-1,69	3,34	4,32
Magetan	5,22	5,04	-1,64	3,04	3,89
Ngawi	5,21	5,05	-1,69	2,55	3,19

Lanjutan Tabel/Continued Table 13.2

Kabupaten/Kota Regency/Municipality	2018	2019	2020	2021*	2022**
(1)	(2)	(3)	(4)	(5)	(6)
Bojonegoro	4,40	6,34	-0,40	-5,54	-6,16
Taban	5,17	5,14	-5,85	3,00	8,88
Lamongan	5,45	5,44	-2,65	3,43	5,56
Gresik	5,97	5,41	-3,68	3,79	7,38
Bangkalan	4,22	1,03	-5,59	-2,07	-1,12
Sampang	4,56	1,42	-0,29	0,22	2,31
Pamekasan	5,46	4,92	-2,54	3,41	4,66
Sumenep	3,63	0,14	-1,13	2,61	3,11
Kota Kediri	5,43	5,47	-6,25	2,50	3,95
Kota Blitar	5,83	5,84	-2,28	4,28	5,22
Kota Malang	5,72	5,73	-2,26	4,21	6,32
Kota Probolinggo	5,94	5,94	-3,64	4,06	6,12
Kota Pasuruan	5,54	5,56	-4,33	3,64	6,22
Kota Mojokerto	5,80	5,75	-3,69	3,65	5,56
Kota Madiun	5,96	5,69	-3,39	4,73	5,52
Kota Surabaya	6,20	6,10	-4,85	4,29	6,51
Kota Batu	6,50	6,52	-6,46	4,04	6,18
<b>Jawa Timur</b>	<b>5,50</b>	<b>5,52</b>	<b>-2,39</b>	<b>3,57</b>	<b>5,34</b>

Catatan/Note: \* Angka Sementara  
 \*\* ANgka Sangat Sementara  
 Sumber/Source: BPS/BPS-Statistics Indonesia

**Tabel**  
**Table** 13.3**Jumlah Penduduk Miskin Menurut Kabupaten/Kota di  
Provinsi Jawa Timur (ribu), 2018–2022**  
**Number of Poor Population by Regency/Municipality in East  
Java Province (thousand), 2018–2022**

Kabupaten/Kota Regency/Municipality	2018	2019	2020	2021	2022
(1)	(2)	(3)	(4)	(5)	(6)
Pacitan	78,64	75,86	80,82	84,19	76,93
Ponorogo	90,22	83,97	86,74	89,94	81,80
Trenggalek	83,5	76,44	81,06	84,89	76,75
Tulungagung	75,23	70,01	76,40	78,59	70,52
Blitar	112,4	103,75	108,55	112,62	101,94
Kediri	177,2	163,95	179,93	184,49	169,46
Malang	268,49	246,6	265,56	276,58	252,88
Lumajang	103,69	98,88	102,60	105,25	95,04
Jember	243,42	226,57	247,99	257,09	232,73
Banyuwangi	125,5	121,37	130,37	130,93	122,01
Bondowoso	110,98	103,33	110,24	115,18	105,69
Situbondo	80,27	76,44	83,74	86,95	81,46
Probolinggo	217,06	207,22	218,35	223,32	203,23
Pasuruan	152,48	141,09	151,43	159,78	148,62
Sidoarjo	125,75	119,29	127,05	137,15	125,69
Mojokerto	111,55	108,81	118,80	120,54	111,03
Jombang	120,19	116,44	125,94	127,30	115,48
Nganjuk	127,28	118,51	122,73	125,53	113,63
Madiun	77,75	71,91	78,30	81,61	74,07
Magetan	64,86	60,43	65,09	67,75	62,65
Ngawi	123,09	119,43	128,19	130,81	119,02

Lanjutan Tabel/*Continued Table* 13.3

<b>Kabupaten/Kota Regency/Municipality</b>	<b>2018</b>	<b>2019</b>	<b>2020</b>	<b>2021</b>	<b>2022</b>
(1)	(2)	(3)	(4)	(5)	(6)
Bojonegoro	163,94	154,64	161,10	166,52	153,40
Tuban	178,64	170,8	187,13	192,58	178,05
Lamongan	164	157,11	164,68	166,82	151,08
Gresik	154,02	148,61	164,05	166,35	149,64
Bangkalan	191,33	186,11	204,00	215,97	196,11
Sampang	204,82	202,21	224,74	237,23	217,97
Pamekasan	125,76	122,43	129,41	137,12	126,02
Sumenep	218,6	211,98	220,23	224,73	206,20
Kota Kediri	21,9	20,54	22,19	22,55	21,15
Kota Blitar	10,47	10,1	11,10	11,33	10,65
Kota Malang	35,49	35,39	38,77	40,62	38,56
Kota Probolinggo	16,9	16,37	17,72	17,91	16,16
Kota Pasuruan	13,45	12,92	13,40	13,97	13,02
Kota Mojokerto	7,04	6,63	8,09	8,37	7,88
Kota Madiun	7,92	7,69	8,83	9,06	8,49
Kota Surabaya	140,81	130,55	145,67	152,49	138,21
Kota Batu	7,98	7,89	8,12	8,63	8,05
<b>Jawa Timur</b>	<b>4 332,62</b>	<b>4 112,27</b>	<b>4 419,10</b>	<b>4 572,73</b>	<b>4 181,29</b>

Catatan/Note: ...

Sumber/Source: BPS/BPS-Statistics Indonesia



**Tabel**  
**Table** 13.4**Indeks Pembangunan Manusia Menurut Kabupaten/Kota  
di Provinsi Jawa Timur, 2018–2022**  
*Human Development Index by Regency/Municipality in East  
Java Province, 2018–2022*

Kabupaten/Kota Regency/Municipality	2018	2019	2020	2021	2022
(1)	(2)	(3)	(4)	(5)	(6)
Pacitan	67,33	68,16	68,39	68,57	69,37
Ponorogo	69,91	70,56	70,81	71,06	71,87
Trenggalek	68,71	69,46	69,74	70,06	71,00
Tulungagung	71,99	72,62	73,00	73,15	74,06
Blitar	69,93	70,57	70,58	71,05	71,86
Kediri	71,07	71,85	72,05	72,56	73,46
Malang	69,40	70,35	70,36	70,60	71,38
Lumajang	64,83	65,33	65,46	66,07	66,95
Jember	65,96	66,69	67,11	67,32	67,97
Banyuwangi	70,06	70,60	70,62	71,38	71,94
Bondowoso	65,27	66,09	66,43	66,59	67,31
Situbondo	66,42	67,09	67,38	67,78	68,25
Probolinggo	64,85	65,60	66,07	66,26	66,96
Pasuruan	67,41	68,29	68,60	68,93	69,68
Sidoarjo	79,50	80,05	80,29	80,65	81,02
Mojokerto	72,64	73,53	73,83	74,15	74,89
Jombang	71,86	72,85	72,97	73,45	74,05
Nganjuk	71,23	71,71	71,72	71,97	72,93
Madiun	71,01	71,69	71,73	71,88	72,39
Magetan	72,91	73,49	73,92	74,15	74,85
Ngawi	69,91	70,41	70,54	71,04	71,75

Lanjutan Tabel/Continued Table 13.4

<b>Kabupaten/Kota Regency/Municipality</b>	<b>2018</b>	<b>2019</b>	<b>2020</b>	<b>2021</b>	<b>2022</b>
(1)	(2)	(3)	(4)	(5)	(6)
Bojonegoro	67,85	68,75	69,04	69,59	70,12
Tuban	67,43	68,37	68,40	68,91	69,67
Lamongan	71,97	72,57	72,58	73,12	74,02
Gresik	75,28	76,10	76,11	76,50	77,16
Bangkalan	62,87	63,79	64,11	64,36	65,05
Sampang	61,00	61,94	62,70	62,80	63,39
Pamekasan	65,41	65,94	66,26	66,40	66,99
Sumenep	65,25	66,22	66,43	67,04	67,87
Kota Kediri	77,58	78,08	78,23	78,60	79,59
Kota Blitar	77,58	78,56	78,57	78,98	79,93
Kota Malang	80,89	81,32	81,45	82,04	82,71
Kota Probolinggo	72,53	73,27	73,27	73,66	74,56
Kota Pasuruan	74,78	75,25	75,26	75,62	76,54
Kota Mojokerto	77,14	77,96	78,04	78,43	79,32
Kota Madiun	80,33	80,88	80,91	81,25	82,01
Kota Surabaya	81,74	82,22	82,23	82,31	82,74
Kota Batu	75,04	75,88	75,90	76,28	77,22
<b>Jawa Timur</b>	<b>70,77</b>	<b>71,50</b>	<b>71,71</b>	<b>72,14</b>	<b>72,75</b>

Catatan/Note: ...

Sumber/Source: BPS/BPS-Statistics Indonesia

**Tabel**  
**Table** 13.5

**Luas Panen (Ha), Produksi Gabah Kering Giling (GKG),  
Produksi dan Konsumsi Beras Menurut Kabupaten/Kota di  
Provinsi Jawa Timur (Ton), 2022**  
*Gross Regional Domestic Product at Constant Price by  
Regency / City in East Java Province, 2022*

Kabupaten/Kota Regency/Municipality	Luas Panen Harvested Area (Ha)	Produksi GKG GKG Production (Ton)	Produksi Beras Rice Production (Ton)	Konsumsi Beras Rice Consumption (Ton)
(1)	(2)	(3)	(4)	(5)
Pacitan	17,831.47	90,217.99	52,093.68	60,394.92
Ponorogo	62,964.37	360,236.91	208,008.04	95,077.49
Trenggalek	22,026.97	115,971.39	66,964.20	75,875.68
Tulungagung	39,531.25	215,132.97	124,222.10	113,846.77
Blitar	34,137.74	216,754.11	125,158.18	126,765.24
Kediri	29,379.86	169,589.12	97,924.19	172,475.43
Malang	45,901.91	271,957.00	157,033.42	287,081.29
Lumajang	55,042.50	297,924.15	172,027.40	113,653.54
Jember	118,489.25	606,580.24	350,251.65	268,615.23
Banyuwangi	76,748.03	455,741.73	263,154.44	176,078.74
Bondowoso	48,240.70	241,137.88	139,237.88	85,084.89
Situbondo	26,784.22	139,854.46	80,754.80	74,954.70
Probolinggo	33,503.12	183,251.03	105,812.82	128,710.05
Pasuruan	47,384.82	251,133.00	145,009.24	179,849.39
Sidoarjo	31,368.74	196,418.62	113,416.07	255,189.61
Mojokerto	49,395.45	287,907.75	166,243.71	124,085.75
Jombang	54,896.68	341,261.98	197,051.54	138,486.25
Nganjuk	70,331.77	381,998.78	220,573.78	115,037.41
Madiun	73,061.53	413,178.25	238,577.44	74,338.44
Magetan	43,965.49	273,110.23	157,699.34	68,987.51
Ngawi	128,585.79	779,136.75	449,889.25	91,129.81

Lanjutan Tabel/Continued Table 13.7

<b>Kabupaten/Kota Regency/Municipality</b>	<b>Luas Panen Harvested Area (Ha)</b>	<b>Produksi GKG GKG Production (Ton)</b>	<b>Produksi Beras Rice Production (Ton)</b>	<b>Konsumsi Beras Rice Consumption (Ton)</b>
(1)	(2)	(3)	(4)	(5)
Bojonegoro	133,665.50	714,749.56	412,710.80	136,140.25
Tuban	85,288.02	502,789.66	290,320.87	128,441.16
Lamongan	150,903.40	918,545.31	530,386.57	130,616.13
Gresik	63,287.20	410,616.28	237,098.11	146,933.82
Bangkalan	40,717.81	198,728.20	114,749.67	109,472.35
Sampang	34,880.84	172,558.93	99,639.00	109,561.04
Pamekasan	20,497.42	108,020.20	62,373.05	98,189.52
Sumenep	41,835.41	230,357.46	133,013.05	119,115.57
Kota Kediri	1,864.13	10,330.92	5,965.27	31,724.48
Kota Blitar	728.19	5,220.81	3,014.61	15,674.47
Kota Malang	1,718.11	11,268.10	6,506.43	95,773.51
Kota Probolinggo	1,323.99	8,149.51	4,705.69	26,358.27
Kota Pasuruan	1,393.98	7,696.71	4,444.23	22,150.25
Kota Mojokerto	833.03	4,865.04	2,809.17	14,300.94
Kota Madiun	2,194.58	11,710.36	6,761.79	19,310.70
Kota Surabaya	1,447.98	8,132.02	4,695.60	317,079.85
Kota Batu	1,059.45	6,526.68	3,768.64	23,058.20
<b>Jawa Timur</b>	<b>1,693,210.70</b>	<b>9,618,760.09</b>	<b>5,554,065.72</b>	<b>4,369,618.65</b>

Catatan/Note:

Sumber/Source: BPS, Survei Kerangka Sampel Area (KSA) /BPS-Statistics Indonesia, Area Sample Frame Survey



ST 2023

SENSUS PERTANIAN

**BerAKHLAK**

Badan Pusat Statistik Kabupaten Pasuruan  
Kabupaten Pasuruan BPS Kabupaten Pasuruan

# DATA

MENCERDASKAN BANGSA

*Enlighten The Nation*



**BADAN PUSAT STATISTIK**

**KABUPATEN PASURUAN**

**BPS-STATISTICS OF PASURUAN REGENCY**

Jl. Sultan Agung No.42, Pasuruan 67117

Telp./Fax: (0343) 423 420

Homepage: <http://pasuruankab.bps.go.id>,

E-mail: [bps3514@bps.go.id](mailto:bps3514@bps.go.id)

ISSN 2355-4894



9 772355 489601 >