

Kabupaten
SITUBONDO
DALAM ANGKA
Situbondo Regency In Figures
2023



BADAN PUSAT STATISTIK
KABUPATEN SITUBONDO
BPS-Statistic of Situbondo Regency

kab.bps.go.id

Kabupaten

SITUBONDO

DALAM ANGKA

Situbondo Regency In Figures

2023

KABUPATEN SITUBONDO DALAM ANGKA
SITUBONDO REGENCY in Figures
2023

ISSN: 0215-6121

No. Publikasi/*Publication Number*: 35120.2303

Katalog /*Catalog*: 1102001.3512

Ukuran Buku/*Book Size*: 14,8 cm x 21 cm

Jumlah Halaman/*Number of Pages* : ... + ... hal/*pages*

Naskah/*Manuscript*:

BPS Kabupaten Situbondo

BPS-Statistics of Situbondo Regency

Penyunting/*Editor*:

BPS Kabupaten Situbondo

BPS-Statistics of Situbondo Regency

Desain Kover/*Cover Design*:

BPS Kabupaten Situbondo

BPS-Statistics of Situbondo Regency

Ilustrasi Kover/*Cover Illustration*:

sabana cikasur, gunung argopuro

Diterbitkan oleh/*Published by*:

©BPS Kabupaten Situbondo/*BPS-Statistics of Situbondo Regency*

Dicetak oleh/*Printed by*:

CV. Amadeus

Dilarang mengumumkan, mendistribusikan, mengomunikasikan, dan/atau menggandakan sebagian atau seluruh isi buku ini untuk tujuan komersil tanpa izin tertulis dari Badan Pusat Statistik.

Prohibited to announce, distribute, communicate, and/or copy part or all of this book for commercial purpose without permission from BPS-Statistics Indonesia.

TIM PENYUSUN/TEAM MEMBERS

Pengarah/Director

Bagas Susilo, SST, M.Si

Penanggung Jawab/Persons in Charge

Gilar Kawistyan, SST

Penyunting/Editors

Gilar Kawistyan, SST

Pengolah Data dan Penulis Naskah/Data Processing and Authors

Ritza Septiyarining Wahyu, SST

Penata Letak/Layout Designers

Ritza Septiyarining Wahyu, SST

KONTRIBUTOR DATA/DATA CONTRIBUTOR

1. Badan Pusat Statistik/*BPS-Statistics Indonesia*
2. Sekretariat Daerah/*Secretariat Administration of the Regional Government of Situbondo Regency*
3. Sekretariat DPRD/*Parliament Secretary of Situbondo Regency*
4. Dinas Pekerjaan Umum Dan Penataan Ruang /*Department of Public Works and Spatial Planning of Situbondo Regency*
5. Dinas Ketahanan Pangan Dan Pertanian/*Department of Food Security and Agricultural*
6. Dinas Koperasi Usaha Kecil Dan Menengah/*Cooperatives and Micro Enterprises Of Situbondo Regency*
7. Dinas Sosial / *Social Office of Situbondo Regency*
8. Dinas Kesehatan /*Public Health Service of Situbondo Regency*
9. Dinas Pendidikan Dan Kebudayaan/*Department of Education and Culture*
10. Dinas Perdagangan, Perindustrian Dan Tenaga Kerja/*Trade, Industry and Labor of Situbondo Regency*
11. Dinas Perhubungan /*Transportation Office of Situbondo Regency*
12. Dinas Penanaman Modal Dan Pelayanan Terpadu Satu Pintu/*Investment and Integrated Services One Door Of Situbondo Regency*
13. Dinas Pemberdayaan Masyarakat Dan Desa/*Department of Community and Village Empowerment*
14. Dinas Pariwisata, Pemuda Dan Olah Raga /*Tourism, Youth and Sports of Situbondo Regency*
15. Dinas Kependudukan Dan Pencatatan Sipil /*Population and Civil Registration of Situbondo Regency*
16. Dinas Pemberdayaan Perempuan, Perlindungan Anak Dan Keluarga Berencana /*Child Protection Office of Women's Empowerment and Family Planning Situbondo Regency*
17. Dinas Perikanan Dan Peternakan/*Department of Fishery and Livestock*
18. Dinas Komunikasi Informatika Statistik Dan Persandian/ *Department of Communication and Informatics and Crypto*
19. Dinas Perumahan Rakyat Dan Kawasan Permukiman/*Department of Public Housing dan Settlement Area*

20. UPT. BPD Kabupaten Situbondo /*UPT.BPD of Situbondo Regency*
21. PT. TELKOM Kabupaten Situbondo/*PT Telkom of Situbondo Regency*
22. POS Kabupaten Situbondo/*Post Office of Situbondo Regency*
23. PLN ULP Situbondo/*Public Electricity Company of ULP Situbondo*
24. *BRI Cab. Situbondo/ BRI of Situbondo Regency*
25. *Perum Pegadaian Cabang Situbondo/Common Company of Pawnshop of Situbondo Branch*
26. *Perum Pegadaian Cabang Ngrambe/Common Company of Pawnshop of Ngrambe Branch*
27. *Perhutani KPH Saradan/Forest Company KPH Saradan*
28. *Perhutani KPH Lawu DS Madiun/Forest Company KPH Lawu DS Madiun*
29. *LAPAS Kabupaten Situbondo/LAPAS of Situbondo Regency*
30. *Perhutani KPH Kabupaten Situbondo/Forest Company KPH Situbondo Regency*
31. *Kementerian Agama Kabupaten Situbondo/ Ministry of Religious Affairs*
32. *Badan Pertanahan Nasional Kabupaten Situbondo/ Ministry of Agrarian Affairs and Spatial Planning/National Land Agency*
33. *Cabang Dinas Kehutanan Wilayah Madiun/Unit Department of Forestry of Madiun Area*
34. *Bank Jatim Kabupaten Situbondo/East Java Bank Situbondo Regency*
35. *PMI Kabupaten Situbondo/Indonesia Red Cross Situbondo Regency*
36. *Pegadaian Cabang Walikukun/Pawnshop Branch of Walikukun*
37. *Polres Kabupaten Situbondo/Resort Police of Situbondo Regency*
38. *PDAM Kabupaten Situbondo/Regional Water Company of Situbondo Regency*
39. *Cabang Dinas Pendidikan Wilayah Madiun//Regional Education Office of Madiun Area*
40. *Kejaksaan Negeri Kabupaten Situbondo/ Public Attorney Situbondo Regency*

PETA WILAYAH KABUPATEN SITUBONDO
MAP OF SITUBONDO REGENCY



**KEPALA BPS KABUPATEN SITUBONDO
CHIEF STATISTICIAN OF SITUBONDO REGENCY**



BAGAS SUSILO, SST, M.SI



KATA PENGANTAR

Kabupaten Situbondo Dalam Angka 2023 merupakan publikasi tahunan yang diterbitkan oleh BPS Kabupaten Situbondo. Kami menyadari bahwa publikasi ini belum sepenuhnya memenuhi harapan pihak pemakai data khususnya para perencana, namun diharapkan dapat membantu melengkapi penyusunan rencana pembangunan di Kabupaten Situbondo.

Publikasi ini dapat terwujud berkat kerjasama dan bantuan dari berbagai pihak baik instansi pemerintah maupun swasta. Kepada semua pihak yang telah memberikan bantuan disampaikan penghargaan dan terima kasih sebesar-besarnya.

Walaupun publikasi ini telah disiapkan sebaik-baiknya, namun kami sadari masih ada kekurangan dan kesalahan yang terjadi. Untuk perbaikan publikasi ini, tanggapan dan saran yang bersifat konstruktif dari para pemakai sangat diharapkan.

Situbondo, Februari 2023
Kepala BPS
Kabupaten Situbondo

BAGAS SUSILO, SST, M.SI



PREFACE

Situbondo Regency in Figures 2023 is an annual publication written by BPS Regency of Situbondo. Honestly, this publication has not perfect yet and has not filled the user's hope, especially for the planners yet, but hopefully it can help to equip compilation of development planning in this new regency.

This comprehensive publication has been made possible with the assistance and contribution from several governmental institutions and private organizations. To all parties who have been involved in the preparation of this publication, I would like to express my sincerest appreciation and gratitude.

Comments and constructive suggestions for the improvement of this publication are always welcome.

*Situbondo, February 2023
Chief Statistician of
Situbondo Regency*

BAGAS SUSILO, SST, M.SI

DAFTAR ISI / CONTENTS

	Halaman Page
Kata Pengantar/ <i>Preface</i>	xi
Daftar Isi/ <i>Contents</i>	xiii
Daftar Tabel/ <i>List of Tables</i>	xv
Daftar Gambar/ <i>List of Figures</i>	xxix
Daftar Singkatan/ <i>List of Abbreviations</i>	xxxiii
Statistik Kunci/ <i>Key Statistics</i>	xxxv
1. Geografi dan Iklim/ <i>Geography and Climate</i>	1
2. Pemerintahan/ <i>Government</i>	13
3. Penduduk dan Ketenagakerjaan/ <i>Population and Employment</i>	39
4. Sosial dan Kesejahteraan Rakyat/ <i>Social and Welfare</i>	61
5. Pertanian, Kehutanan, Peternakan, dan Perikanan/ <i>Agriculture, Forestry, Livestock, and Fishery</i>	153
6. Industri, Pertambangan, dan Energi/ <i>Industry, Mining, and Energy</i>	245
7. Pariwisata/ <i>Tourism</i>	265
8. Transportasi dan Komunikasi/ <i>Transportation and Communication</i>	275
9. Perbankan, Koperasi, dan Harga-harga/ <i>Banking, Cooperative, dan Prices</i>	299
10. Pengeluaran Penduduk/ <i>Population Expenditure</i>	315
11. Perdagangan/ <i>Trade</i>	325
12. Sistem Neraca Regional/ <i>System of Regional Accounts</i>	331
13. Perbandingan Antar Kabupaten/Kota/ <i>Regency/Municipal Comparison</i>	349

DAFTAR TABEL/LIST OF TABLES

Halaman
Page

1.	GEOGRAFI DAN IKLIM/GEOGRAPHY AND CLIMATE	
1.1	KEADAAN GEOGRAFI	
	GEOGRAPHY CONDITION	
1.1.1	Luas Daerah dan Jumlah Pulau Menurut Kecamatan di Kabupaten Situbondo, 2022 <i>Total Area and Number of Islands by Subdistrict in Situbondo Regency, 2022</i>	7
1.1.2	Jumlah Desa Pantai dan Bukan Pantai menurut Kecamatan di Kabupaten Situbondo, 2022 <i>Total Area and Number of Islands by Subdistrict in Situbondo Regency, 2022</i>	10
1.2	KEADAAN IKLIM	
	CLIMATE CONDITION	
1.2.1	Jumlah Curah Hujan, Hari Hujan, Rata-rata Hujan, dan Hujan Maksimum Bulanan, 2022 <i>Amount of Rainfall, Rainy Day, Average Rainfall and Maximum Rainfall Monthly, 2022</i>	11
2.	PEMERINTAHAN/GOVERNMENT	
2.1	WILAYAH ADMINISTRATIF	
	ADMINISTRATIVE AREA	
2.1.1	Jumlah Desa ¹ /Kelurahan Menurut Kecamatan di Kabupaten Situbondo, 2018–2022 <i>Number of Villages¹/Kelurahan by Subdistrict in Situbondo Regency, 2018–2022</i>	20
2.2	DEWAN PERWAKILAN RAKYAT DAERAH	
	REGIONAL HOUSE OF REPRESENTATIVE	
2.2.1	Jumlah Anggota Dewan Perwakilan Rakyat Daerah Menurut Partai Politik dan Jenis Kelamin di Kabupaten Situbondo, 2022 <i>Number of Regional House of Representatives's Members by Political Parties and Sex in Situbondo Regency 2022</i>	21

2.3 SUMBER DAYA MANUSIA

HUMAN RESOURCES

2.3.1	Jumlah Pegawai Negeri Sipil Menurut Jabatan dan Jenis Kelamin di Kabupaten Situbondo, Desember 2021 dan Desember 2022 <i>Number of Civil Servants by Occupation and Sex in Situbondo Regency, December 2021 and December 2022</i>	22
2.3.2	Jumlah Pegawai Negeri Sipil Menurut Tingkat Pendidikan dan Jenis Kelamin di Kabupaten Situbondo, Desember 2021 dan Desember 2022 <i>Number of Civil Servants by Educational Level and Sex in Situbondo Regency, Desember 2021 and Desember 2022</i>	24
2.3.3	Jumlah Pegawai Negeri Sipil Menurut Tingkat Kepangkatan dan Jenis Kelamin di Kabupaten Situbondo, Desember 2021 dan Desember 2022 <i>Number of Civil Servants by Hierarchy and Sex in Situbondo Regency, Desember 2021 and Desember 2022</i>	26
2.3.4	Jumlah Pegawai Negeri Sipil Menurut Dinas / Instansi Pemerintah dan Jenis Kelamin, Desember 2022 <i>Number of Civil Servants by Intitution / Office and Sex, December 2022</i>	28

2.4 KEUANGAN PEMERINTAH

GOVERNMENT FINANCE

2.4.1	Realisasi Pendapatan Pemerintah Kabupaten Situbondo Menurut Jenis Pendapatan (ribu rupiah), 2019–2022 <i>Actual Situbondo Regency/Municipal Government Revenues by Kind of Revenues (thousand rupiahs), 2019–2022</i>	34
2.4.2	Realisasi Belanja Pemerintah Kabupaten Situbondo Menurut Jenis Belanja (ribu rupiah), 2018–2021 <i>Actual Situbondo Regency/Municipal Government Expenditures by Kind of Expenditures (thousand rupiahs), 2018–2021</i>	36

3.	PENDUDUK DAN KETENAGAKERJAAN/ POPULATION AND EMPLOYMENT	
3.1	PENDUDUK POPULATION	
3.1.1	Penduduk, Laju Pertumbuhan Penduduk, Distribusi Persentase Penduduk, Kepadatan Penduduk, Rasio Jenis Kelamin Penduduk Menurut Kecamatan di Kabupaten Situbondo, 2022 <i>Population, Population Growth Rate, Percentage Distribution of Population, Population Density, and Population Sex Ratio by Subdistrict in Situbondo Regency, 2022</i>	45
3.1.2	Jumlah Penduduk Menurut Kelompok Umur dan Jenis Kelamin di Kabupaten Situbondo, 2022 <i>Population by Age Groups and Sex in Situbondo Regency, 2022</i>	45
3.2	KETENAGAKERJAAN EMPLOYMENT	
3.2.1	Jumlah Penduduk Berumur 15 Tahun Keatas Menurut Jenis Kegiatan Selama Seminggu yang Lalu dan Jenis Kelamin di Kabupaten Situbondo, 2022 <i>Population Aged 15 Years and Over by Type of Activity During The Previous Week and Sex in Situbondo Regency, 2022</i>	46
3.2.2	Penduduk Berumur 15 Tahun ke Atas Menurut Pendidikan Tertinggi yang Ditamatkan dan Jenis Kegiatan Selama Seminggu yang Lalu di Kabupaten Situbondo, 2022 <i>Population 15 Years of Age and Over by Educational Attainment and Type of Activity During the Previous Week in Situbondo Regency, 2022</i>	47
3.2.3	Penduduk Berumur 15 Tahun Ke Atas yang Bekerja Selama Seminggu yang Lalu Menurut Status Pekerjaan Utama dan Jenis Kelamin di Kabupaten Situbondo, 2022 <i>Population 15 Years of Age and Over who Worked During The Previous Week by Main Employment Status and Sex in Situbondo Regency, 2022</i>	49

4. SOSIAL DAN KESEJAHTERAAN RAKYAT/SOCIAL AND WELFARE

4.1 PENDIDIKAN

EDUCATION

4.1.1	Jumlah Sekolah, Guru, dan Murid Taman Kanak-Kanak (TK) di Bawah Kementerian Pendidikan, Kebudayaan, Riset, dan Teknologi Menurut Kecamatan di Kabupaten Situbondo, 2021/2022 dan 2022/2023 <i>Number of Schools, Teachers, and Pupils in Kindergarten Under The Ministry of Education, Culture, Research, and Technology by Subdistrict in Situbondo Regency, 2021/2022 and 2022/2023</i>	58
4.1.2	Jumlah Sekolah, Guru, dan Murid Raudatul Athfal (RA) di Bawah Kementerian Agama Menurut Kecamatan di Kabupaten Situbondo, 2021/2022 dan 2022/2023 <i>Number of Schools, Teachers, and Pupils in Raudatul Athfal (RA) Under The Ministry of Religious Affairs by Subdistrict in Situbondo Regency, 2021/2022 and 2022/2023</i>	61
4.1.3	Jumlah Sekolah, Guru, dan Murid Sekolah Dasar (SD) di Bawah Kementerian Pendidikan, Kebudayaan, Riset, dan Teknologi Menurut Kecamatan di Kabupaten Situbondo, 2021/2022 dan 2022/2023 <i>Number of Schools, Teachers, and Pupils in Elementary Schools Under The Ministry of Education, Culture, Research, and Technology by Subdistrict in Situbondo Regency, 2021/2022 and 2022/2023</i>	62
4.1.4	Jumlah Sekolah, Guru, dan Murid Madrasah Ibtidaiyah (MI) di Bawah Kementerian Agama Menurut Kecamatan di Kabupaten Situbondo, 2021/2022 dan 2022/2023 <i>Number of Schools, Teachers, and Pupils in Madrasah Ibtidaiyah (MI) Under The Ministry of Religious Affairs by Subdistrict in Situbondo Regency, 2021/2022 and 2022/2023</i>	65
4.1.5	Jumlah Sekolah, Guru, dan Murid Sekolah Menengah Pertama (SMP) di Bawah Kementerian Pendidikan, Kebudayaan, Riset, dan Teknologi Menurut Kecamatan di Kabupaten Situbondo, 2021/2022 dan 2022/2023 <i>Number of Schools, Teachers, and Pupils in Junior High Schools Under The Ministry of Education, Culture, Research, and Technology by Subdistrict in Situbondo Regency, 2021/2022 and 2022/2023</i>	68

4.1.6	<p>Jumlah Sekolah, Guru, dan Murid Madrasah Tsanawiyah (MTs) di Bawah Kementerian Agama Menurut Kecamatan di Kabupaten Situbondo, 2021/2022 dan 2022/2023 <i>Number of Schools, Teachers, and Pupils in Madrasah Tsanawiyah (MTs) Under The Ministry of Religious Affairs by Subdistrict in Situbondo Regency, 2021/2022 and 2022/2023.....</i></p>	71
4.1.7	<p>Jumlah Sekolah, Guru, dan Murid Sekolah Menengah Atas (SMA) di Bawah Kementerian Pendidikan, Kebudayaan, Riset, dan Teknologi Menurut Kecamatan di Kabupaten Situbondo, 2021/2022 dan 2022/2023 <i>Number of Schools, Teachers, and Pupils in Senior High School Under The Ministry of Education, Culture, Research, and Technology by Subdistrict in Situbondo Regency, 2021/2022 and 2022/2023</i></p>	74
4.1.8	<p>Jumlah Sekolah, Guru, dan Murid Sekolah Menengah Kejuruan (SMK) di Bawah Kementerian Pendidikan, Kebudayaan, Riset, dan Teknologi Menurut Kecamatan di Kabupaten Situbondo, 2021/2022 dan 2022/2023 <i>Number of Schools, Teachers, and Pupils in Vocational High Schools Under The Ministry of Education, Culture, Research, and Technology by Subdistrict in Situbondo Regency, 2021/2022 and 2022/2023.....</i></p>	77
4.1.9	<p>Jumlah Sekolah, Guru, dan Murid Madrasah Aliyah (MA) di Bawah Kementerian Agama Menurut Kecamatan di Kabupaten Situbondo, 2021/2022 dan 2022/2023 <i>Number of Schools, Teachers, and Pupils in Madrasah Aliyah (MA) Under the Ministry of Religious Affairs by Subdistrict in Situbondo Regency, 2021/2022 and 2022/2023</i></p>	80
4.1.10	<p>Jumlah Desa¹/Kelurahan yang Memiliki Fasilitas Sekolah Menurut Kecamatan dan Tingkat Pendidikan di Kabupaten Situbondo, 2019–2021 <i>Number of Villages¹/Kelurahan Having Educational Facilities by Subdistrict and Educational Level in Situbondo Regency, 2019–2021 .</i></p>	83
4.1.11	<p>Angka Partisipasi Murni (APM) dan Angka Partisipasi Kasar (APK) Menurut Jenjang Pendidikan di Kabupaten Situbondo, 2021 dan 2022 <i>Net Enrollment Rate and Gross Enrollment Ratio by Educational Level in Situbondo Regency, 2021 and 2022.....</i></p>	88

4.1.12	Persentase Penduduk Berumur 15 Tahun ke Atas yang Melek Huruf Menurut Kelompok Umur di Kabupaten Situbondo, 2021 dan 2022 <i>Percentage of Literate People Aged 15 Years and Over by Age Group in Situbondo Regency, 2021 and 2022.....</i>	89
4.2	KESEHATAN HEALTH	
4.2.1	Jumlah Desa ¹ /Kelurahan Yang Memiliki Sarana Kesehatan Menurut Kecamatan di Kabupaten Situbondo, 2019–2021 <i>Number of Villages¹/Kelurahan Having Health Facilities by Subdistrict in Situbondo Regency, 2019–2021.....</i>	90
4.2.2	Jumlah Tenaga Kesehatan Menurut Kecamatan di Kabupaten Situbondo, 2022 <i>Number of Health Human Resources by Subdistrict in Situbondo Regency, 2022.....</i>	96
4.2.3	Jumlah Rumah Sakit Umum, Rumah Sakit Khusus, dan Puskesmas Menurut Kecamatan di Kabupaten Situbondo, 2021 dan 2022 <i>Number of General Hospital, Specialized Hospital, and Public Health Center by Subdistrict in Situbondo Regency, 2021 and 2022.....</i>	99
4.3	AGAMA DAN SOSIAL LAINNYA RELIGION AND OTHER SOCIAL AFFAIRS	
4.3.1	Jumlah Penduduk Menurut Kecamatan dan Agama yang Dianut di Kabupaten Situbondo, 2022 <i>Population by Subdistrict and Religion in Situbondo Regency, 2022....</i>	101
4.3.2	Jumlah Tempat Peribadatan Menurut Kecamatan di Kabupaten Situbondo, 2022 <i>Number of Places of Worship by Subdistrict in Situbondo Regency, 2022.....</i>	102
4.3.3	Jumlah Desa ¹ /Kelurahan yang Mengalami Bencana Alam ² Menurut Kecamatan di Kabupaten Situbondo, 2019–2021 <i>Number of Villages¹/Kelurahan that Had Natural Disaster² by Subdistrict in Situbondo Regency, 2019–2021.....</i>	103

4.4 KEMISKINAN

POVERTY

4.4.1	Garis Kemiskinan, Jumlah, dan Persentase Penduduk Miskin di Kabupaten Situbondo, 2015–2022 <i>Poverty Line, Number, and Percentage of Poor People in Situbondo Regency, 2015–2022</i>	106
4.4.2	Indeks Kedalaman Kemiskinan dan Indeks Keparahan Kemiskinan di Kabupaten Situbondo, 2015–2022 <i>Poverty Gap Index and Poverty Severity Index in Situbondo Regency, 2015–2022</i>	107

**5. PERTANIAN, KEHUTANAN, PETERNAKAN, DAN PERIKANAN/
*AGRICULTURE, FORESTRY, LIVESTOCK, AND FISHERY***

5.1 HORTIKULTURA

HORTICULTURE

5.1.1	Luas Panen Tanaman Sayuran Menurut Kecamatan dan Jenis Tanaman di Kabupaten Situbondo (ha), 2021 dan 2022 ^x <i>Harvested Area of Vegetables by Subdistrict and Kind of Plant in Situbondo Regency (ha), 2021 and 2022^x</i>	116
5.1.2	Produksi Tanaman Sayuran Menurut Kecamatan dan Jenis Tanaman di Kabupaten Situbondo (kuintal), 2021 dan 2022 ^x <i>Production of Vegetables by Subdistrict and Kind of Plant in Situbondo Regency (quintal), 2021 and 2022^x</i>	120
5.1.3	Luas Panen Tanaman Sayuran dan Buah-buahan Semusim Menurut Jenis Tanaman di Kabupaten Situbondo (ha), 2019–2022 <i>Harvested Area of Seasonal Vegetables and Fruits by Kind of Plant in Situbondo Regency (ha), 2019–2022</i>	124
5.1.4	Produksi Tanaman Sayuran dan Buah-buahan Semusim Menurut Jenis Tanaman di Kabupaten Situbondo (kuintal), 2019–2022 <i>Production of Seasonal Vegetables and Fruits by Kind of Plant in Situbondo Regency (quintal), 2019–2022</i>	126
5.1.5	Luas Panen Tanaman Biofarmaka Menurut Kecamatan dan Jenis Tanaman di Kabupaten Situbondo (m ²), 2021 dan 2022 <i>Harvested Area of Medicinal Plants by Subdistrict and Kind of Plant in Situbondo Regency (m²), 2021 and 2022</i>	128

5.1.6	Produksi Tanaman Biofarmaka Menurut Kecamatan dan Jenis Tanaman di Kabupaten Situbondo (kg), 2021 dan 2022 <i>Production of Medicinal Plants by Subdistrict and Kind of Plant in Situbondo Regency (kg), 2021 and 2022</i>	130
5.1.7	Luas Panen Tanaman Biofarmaka Menurut Jenis Tanaman di Kabupaten Situbondo (m ²), 2019–2022 <i>Harvested Area of Medicinal Plants by Kind of Plant in Situbondo Regency (m²), 2019–2022</i>	132
5.1.8	Produksi Tanaman Biofarmaka Menurut Jenis Tanaman di Kabupaten Situbondo (kg), 2019–2022 <i>Production of Medicinal Plants by Kind of Plant in Situbondo Regency (kg), 2019–2022</i>	133
5.1.9	Luas Panen Tanaman Hias Menurut Kecamatan dan Jenis Tanaman di Kabupaten Situbondo (m ²), 2021 dan 2022 ^x <i>Harvested Area of Ornamental Plants by Subdistrict and Kind of Plant in Situbondo Regency (m²), 2021 and 2022^x</i>	134
5.1.10	Produksi Tanaman Hias Menurut Kecamatan dan Jenis Tanaman di Kabupaten Situbondo (tangkai), 2021 dan 2022 ^x <i>Production of Ornamental Plants by Subdistrict and Kind of Plant in Situbondo Regency (stalks), 2021 and 2022^x</i>	137
5.1.11	Luas Panen Tanaman Hias Menurut Jenis Tanaman di Kabupaten Situbondo (m ²), 2019–2022 <i>Harvested Area of Ornamental Plants by Kind of Plant in Situbondo Regency (m²), 2019–2022</i>	140
5.1.12	Produksi Tanaman Hias Menurut Jenis Tanaman di Kabupaten Situbondo (tangkai), 2019–2022 <i>Production of Ornamental Plants by Kind of Plant n Situbondo Regency (stalks), 2019–2022</i>	141
5.1.13	Produksi Buah-buahan Menurut Kecamatan dan Jenis Tanaman di Kabupaten Situbondo (kuintal), 2021 dan 2022 ^x <i>Production of Fruits by Subdistrict and Kind of Plant in Situbondo Regency (kuintal), 2021 and 2022^x</i>	142
5.1.14	Produksi Buah-Buahan dan Sayuran Tahunan Menurut Jenis Tanaman di Kabupaten Situbondo (kuintal), 2019–2022 <i>Production of Annual Fruits and Vegetables by Kind of Plant in Situbondo Regency (quintal), 2019–2022</i>	146

**5.2 PERKEBUNAN
ESTATE CROPS**

5.2.1	Luas Areal Tanaman Perkebunan Menurut Kecamatan dan Jenis Tanaman di Kabupaten Situbondo (ha), 2021 dan 2022 <i>Planted Area of Estate Crops by Subdistrict and Type of Crops in Situbondo Regency (ha), 2021 and 2022.....</i>	148
5.2.2	Produksi Perkebunan Menurut Kecamatan dan Jenis Tanaman di Kabupaten Situbondo (ton), 2021 dan 2022 <i>Production of Estates by Subdistrict and Type of Crops in Situbondo Regency (ton), 2021 and 2022.....</i>	152
5.2.3	Luas Areal Tanaman Perkebunan Rakyat Menurut Jenis Tanaman di Kabupaten Situbondo (ha), 2018–2022 <i>Planted Area of Estate Crops by Type of Crops in Situbondo Regency (ha), 2018–2022.....</i>	156
5.2.4	Produksi Perkebunan Rakyat Menurut Jenis Tanaman di Kabupaten Situbondo (ton), 2018–2022 <i>Production of Estates by Type of Crops in Situbondo Regency (ton), 2018–2022</i>	157

**6. INDUSTRI, PERTAMBANGAN, DAN ENERGI/
INDUSTRY, MINING, AND ENERGY**

6.1	Daya Terpasang, Produksi, dan Distribusi Listrik PT. PLN (Persero) pada Cabang/Ranting PLN Menurut Kecamatan di Kabupaten Situbondo, 2022 <i>Installed Electricity Power, Production, and Distribution of PT. PLN (Persero) at PLN Branch by Subdistrict in Situbondo Regency, 2022</i>	166
6.2	Jumlah Pelanggan Listrik Menurut Kecamatan di Kabupaten Situbondo, 2018–2022 <i>Number of Electricity Customers by Subdistrict in Situbondo Regency, 2018–2022.....</i>	167
6.3	Jumlah Pelanggan dan Air yang Disalurkan Menurut Kecamatan di Kabupaten Situbondo, 2022 <i>Number of Customers and Distributed Water by Subdistrict in Situbondo Regency, 2022.....</i>	168

7.	PARIWISATA/TOURISM	
7.1	Jumlah Rumah Makan/Restoran Menurut Kecamatan di Kabupaten Situbondo, 2019–2022 <i>Number of Restaurants by Subdistrict in Situbondo Regency, 2019–2022</i>	176
8.	TRANSPORTASI DAN KOMUNIKASI/ TRANSPORTATION AND COMMUNICATION	
8.1	TRANSPORTASI TRANSPORTATION	
8.1.1	Panjang Jalan ¹ Menurut Tingkat Kewenangan Pemerintahan di Kabupaten Situbondo (km), 2020–2022 <i>Length of Roads¹ by Level of Government Authority in Situbondo Regency (km), 2020–2022</i>	184
8.1.2	Panjang Jalan Menurut Jenis Permukaan Jalan di Kabupaten Situbondo (km), 2020–2022 <i>Length of Roads by Type of Road Surface in Situbondo Regency (km), 2020–2022</i>	185
8.1.3	Panjang Jalan Menurut Kondisi Jalan di Kabupaten Situbondo (km), 2020–2022 <i>Length of Roads by Condition of Roads in Situbondo Regency (km), 2020–2022</i>	186
8.2	KOMUNIKASI COMMUNICATION	
8.2.1	Jumlah Kantor Pos Pembantu Menurut Kecamatan di Kabupaten Situbondo, 2019–2022 <i>Number of Post Offices Subsidiaries by Subdistrict in Situbondo Regency, 2019–2022</i>	187
9.	PERBANKAN, KOPERASI, DAN HARGA-HARGA/BANKING, COOPERATIVE, AND PRICES	
9.1	Jumlah Koperasi Aktif Menurut Kecamatan di Kabupaten Situbondo, 2019–2022	

	Halaman Page
	<i>Number of Active Cooperative by Subdistrict in Situbondo Regency, 2019–2022</i> 196
9.2	Jumlah Koperasi Menurut Jenis Koperasi dan Kecamatan di Kabupaten Situbondo, 2022 <i>Number of Cooperative by Kind of Cooperative and Subdistrict in Situbondo Regency, 2022</i> 197
9.3	Indeks Harga Konsumen per Bulan Menurut Kelompok Pengeluaran (2018=100) di Kabupaten Situbondo, 2022 <i>Consumer Price Index per Month by Expenditure Group (2018=100) in Situbondo Regency, 2022</i> 198
9.4	Laju Inflasi Bulanan Menurut Kelompok Pengeluaran (2018=100) di Kabupaten Situbondo, 2022 <i>Monthly Inflation Rate by Expenditure Group (2018=100) in Situbondo Regency, 2022</i> 202
10.	PENGELUARAN PENDUDUK/POPULATION EXPENDITURE
10.1	Rata-rata Pengeluaran per Kapita Sebulan Menurut Kelompok Komoditas (rupiah) di Kabupaten Situbondo, 2021 dan 2022 <i>Monthly Average Expenditure per Capita by Commodity Group (rupiahs) in Situbondo Regency, 2021 and 2022</i> 214
10.2	Persentase Pengeluaran per Kapita Sebulan Menurut Kelompok Komoditas di Kabupaten Situbondo, 2021 dan 2022 <i>Percentage of Monthly Expenditure per Capita by Commodity Group in Situbondo Regency, 2021 and 2022</i> 215
10.3	Persentase Penduduk Menurut Golongan Pengeluaran Per Kapita Sebulan di Kabupaten Situbondo, 2022 <i>Percentage of Population by Class of Monthly Expenditure per Capita in Situbondo Regency, 2022</i> 216
11.	PERDAGANGAN/TRADE
11.1	Jumlah Sarana Perdagangan Menurut Jenisnya di Kabupaten Situbondo, 2019–2022 <i>Number of Trading Facilities by Type of Facility in Situbondo Regency, 2019–2022</i> 224

12.	SISTEM NERACA REGIONAL/SYSTEM OF REGIONAL ACCOUNTS	
12.1.	Produk Domestik Regional Bruto Atas Dasar Harga Berlaku Menurut Lapangan Usaha di Kabupaten Situbondo (miliar rupiah), 2018–2022 <i>Gross Regional Domestic Product at Current Market Prices by Industry in Situbondo Regency (billion rupiahs), 2018–2022.....</i>	232
12.2	Produk Domestik Regional Bruto Atas Dasar Harga Konstan 2010 Menurut Lapangan Usaha di Kabupaten Situbondo (miliar rupiah), 2018–2022 <i>Gross Regional Domestic Product at 2010 Constant Market Prices by Industry in Situbondo Regency (billion rupiahs), 2018–2022.....</i>	234
12.3	Distribusi Persentase Produk Domestik Regional Bruto Atas Dasar Harga Berlaku Menurut Lapangan Usaha di Kabupaten Situbondo, 2018–2022 <i>Percentage Distribution of Gross Regional Domestic Product at Current Market Prices by Industry in Situbondo Regency, 2018–2022..</i>	236
12.4	Laju Pertumbuhan Produk Domestik Regional Bruto Atas Dasar Harga Konstan 2010 Menurut Lapangan Usaha di Kabupaten Situbondo (persen), 2019–2022 <i>Growth Rate of Gross Regional Domestic Product at 2010 Constant Market Prices by Industry in Situbondo Regency (percent), 2019–2022</i>	238
12.5	Produk Domestik Regional Bruto Atas Dasar Harga Berlaku Menurut Jenis Pengeluaran di Kabupaten Situbondo (miliar rupiah), 2018–2022 <i>Gross Regional Domestic Product at Current Market Prices by Type of Expenditure in Situbondo Regency (billion rupiahs), 2018–2022</i>	240
12.6	Produk Domestik Regional Bruto Atas Dasar Harga Konstan 2010 Menurut Jenis Pengeluaran di Kabupaten Situbondo (miliar rupiah), 2018–2022 <i>Gross Regional Domestic Product at 2010 Constant Market Prices by Type of Expenditure in Situbondo Regency (billion rupiahs), 2018–2022</i>	241

13.	PERBANDINGAN ANTAR KABUPATEN/ KOTA/ REGENCY/MUNICIPAL COMPARISON	
13.1	Jumlah Penduduk Menurut Kabupaten/Kota di Provinsi Jawa Timur (ribu), 2018–2022 <i>Population by Regency/Municipality in XXX Province (thousand), 2018–2022</i>	250
13.2	Laju Pertumbuhan Produk Domestik Regional Bruto Atas Dasar Harga Konstan 2010 Menurut Kabupaten/ Kota di Provinsi Jawa Timur (persen), 2019–2022 <i>Rate of Growth of Gross Regional Domestic Products at 2010 Constant Market Prices by Regency/Municipality in XXX Province (percent), 2019–2022</i>	251
13.3	Jumlah Penduduk Miskin Menurut Kabupaten/ Kota di Provinsi Jawa Timur (ribu), 2018–2022 <i>Number of Poor Population by Regency/Municipality in XXX Province (thousand), 2018–2022</i>	252
13.4	Indeks Pembangunan Manusia Menurut Kabupaten/ Kota di Provinsi Jawa Timur, 2018–2022 <i>Human Development Index by Regency/Municipality in XXX Province, 2018–2022</i>	253

<https://situbondokab.bps.go.id>

DAFTAR GAMBAR/LIST OF FIGURES

	Halaman Page
1.1 Luas Daerah menurut Kecamatan (%), 2022 <i>Area of Subdistrict (%), 2022</i>	5
1.2 Jumlah Curah Hujan Dan Hari Hujan Bulanan, 2022 <i>Number of Rainfall and Rainy Day monthly, 2022</i>	6
2.1 Jumlah Desa/Kelurahan Menurut Kecamatan di Kabupaten Situbondo, 2022 <i>Number of Village by Subdistrict, 2022</i>	18
2.2 Jumlah PNS menurut Pendidikan Tertinggi yang ditamatkan dan Jenis Kelamin, 2022 <i>Number of Civil Servants by Educational Attainment and Sex, 2022</i>	19
3.1 Jumlah Kepala Keluarga Menurut Jenis Kelamin dan Kecamatan, 2022 <i>Number of Family Heads by Gender and Subdistrict, 2022</i>	43
3.2 Kepadatan Penduduk dan Rasio Jenis Kelamin menurut Kecamatan di Kabupaten Situbondo, 2022	44
4.1 Jumlah Penduduk Miskin Kabupaten Situbondo, 2017-2022 <i>Number of Poor People in Situbondo Regency, 2017-2022</i>	65
4.2 Perkembangan IPM Kabupaten Situbondo, 2017-2022 <i>IPM Development Situbondo Regency, 2017-2011</i>	66
5.1 Produksi Cabai Menurut Kecamatan, 2022	159
5.2 Produksi Padi Menurut Kecamatan, 2022	160
6.1 Jumlah Pelanggan Listrik Menurut Kecamatan, 2021-2022 <i>Number of Electricity Customer By Subdistrict, 2021-2022</i>	248
6.2 Jumlah Pelanggan PDAM Menurut Kecamatan, 2022 <i>Number of Electricity PDAM By Subdistrict, 2022</i>	249
7.1 Jumlah Restoran atau Rumah Makan Menurut Kecamatan, 2022 <i>Number of Restaurants According to Sub District, 2022</i>	268

7.2	Jumlah Wisatawan Taman Nasional Baluran dan Wisatawan Pasir Putih, 2022 <i>Number of Baluran National Park Tourist and White Sand Tourist, 2022</i>	269
8.1	Panjang Jalan Menurut Jenis Permukaan Jalan di Kabupaten Situbondo (km), 2020-2022 <i>Lenght of Roads by Type of Road Surface in Situbondo Regency (km), 2020-2022</i>	279
8.2	Panjang Jalan Kabupaten Menurut Kecamatan dan Jenis Permukaan Jalan (km), 2022 <i>Lenght of Roads Regency by Sub District and Type of Road Surface (km), 2022</i>	280
9.1	Jumlah Koperasi Menurut Kecamatan, 2022 <i>Number of Cooperative by Subdistrict in Situbondo Regency, 2022</i>	303
9.2	Rata-rata Harga Produsen per 100 kg Gabah, 2022 <i>Average of Producer Proce per 100 kg of Grain, 2022</i>	304
10.1	Rata-rata Pengeluaran per Kapita Sebulan Menurut Kelompok Komoditas (rupiah) di Kabupaten Situbondo, 2022 <i>Monthly Average Expenditure per Capita by Commodity Group (rupiahs) in Situbondo Regency, 2022</i>	319
10.2	Rata-rata Konsumsi Protein Perkapita Sehari menurut Kelompok Komoditas dan Kelompok Pengeluaran di Kabupaten Situbondo, 2022 <i>Daily Average Consumption of Protein per Capita by Commodity Group and Commodity Expenditure in Situbondo Regency, 2022</i>	320
11.1	Jumlah Rumah Makan/Restoran Menurut Kecamatan, 2020-2022 <i>Number of Restaurants by Subdistrict, 2020-2022</i>	328
12.1	Laju Pertumbuhan PDRB Atas Harga Konstan, 2017-2022 (%) <i>Growth Rate of GRDP at Constant Market Price, 2017-2022 (%)</i>	336
12.2	PDRB Atas Harga Berlaku Menurut Lapangan Usaha, 2020-2022 (juta rupiah) <i>GRDP at Current Market Prices by Industry (million rupahs), 2020-2022</i>	337

13.1	Jumlah Penduduk Menurut Kabupaten/KOTA di Provinsi Jawa Timur, 2022 <i>Population by Regency/Municipality in East Java Province, 2022</i>	353
13.2	TPAK dan TPT di Jawa Timur Dirinci Menurut Kabupaten/Kota. 2022 (Persen) <i>Unemployment Rate and Labor Force Participation Rate by Regency/ Municipality, 2022</i>	354

<https://situbondokab.bps.go.id>

PENJELASAN UMUM/EXPLANATORY NOTES

Tanda-tanda, satuan-satuan, dan lain-lainnya yang digunakan dalam publikasi ini adalah sebagai berikut:

Symbols, measurement units, and acronyms which are used in this publication, are as follows:

1. TANDA-TANDA/SYMBOLS

Data tidak tersedia/ <i>Data not available</i>	: ...
Tidak ada atau nol / <i>Null or zero</i>	: -
Data dapat diabaikan/ <i>Data negligible</i>	: 0
Tanda decimal/ <i>Decimal point</i>	: ,
Data tidak dapat ditampilkan/ <i>Not applicable</i>	: NA
Angka estimasi/ <i>Estimated figures</i>	: e
Angka diperbaiki/ <i>Revised figures</i>	: r
Angka sementara/ <i>Preliminary figures</i>	: x
Angka sangat sementara/ <i>Very preliminary figures</i>	: xx
Angka sangat sangat sementara/ <i>Very very preliminary figures</i>	: xxx

2. SATUAN/UNITS

barel/ <i>barrel</i>	: 158,99 liter/ <i>litres</i> = 1/6,2898 m ³
hektar (ha)/ <i>hectare (ha)</i>	: 10 000 m ²
kilometer (km)/ <i>kilometres (km)</i>	: 1 000 meter/ <i>meters (m)</i>
knot/ <i>knot</i>	: 1,8523 km/jam (<i>km/hour</i>)
kuintal/ <i>quintal</i>	: 100 kg
KWh	: 1 000 Watt hour
MWh	: 1 000 KWh
liter (untuk beras)/ <i>litre (for rice)</i>	: 0,80 kg
MMSCF	: 1/35,3 m ³
metrik ton (m.ton)/ <i>metric ton (m. ton)</i>	: 0,98421 long ton = 1 000 kg
ons/ <i>ounce</i>	: 28,31 gram/ <i>grams</i>
ton	: 1 000 kg

Satuan lain: buah, dus, butir, helai/lembar, kaleng, batang, pulsa, ton kilometer (ton-km), jam, menit, persen (%).

Other units: unit, pack, pieces, sheet, tin, pulse, ton-kilometres(ton-km), hour, minute, percent (%).

Perbedaan angka di belakang koma disebabkan oleh pembulatan angka.
The difference in decimal numbers is caused by rounding.

DAFTAR SINGKATAN/ LIST OF ABBREVIATIONS

SI	: Stasiun Iklim
SIMPK	: Stasiun Meteorologi Pertanian Khusus
t.t	: Tempat tidur
BCG	: Bacillus Calmette Guerin
DPT	: Difteri, Pertusis, Tetanus
TT	: Tetanus Toxoid
IOT	: Industri Obat Tradisional/ <i>Traditional Medicine Industry</i>
IKOT	: Industri Kecil Obat Tradisional/ <i>Traditional Medicine Small</i>
Alkes	: Alat kesehatan/ <i>Health Kits</i>
PKRT	: Perbekalan Kesehatan Rumah tangga/ <i>Household Health Logistics</i>
Kompl	: Komplemen/ <i>Complement</i>
IRTP	: Industri Pangan Produksi Rumah Tangga/ <i>Foods Home Industry</i>
PBF	: Pedagang Besar Farmasi/ <i>Pharmacy Whole-seller</i>
GFK	: Gudang Farmasi Kab/Kota/Regency/ <i>Municipality Pharmacy Warehouse</i>
RB	: Rumah Bersalin/ <i>Delivery House</i>
Pustu	: Puskesmas pembantu/ <i>Auxiliary Public Health Center</i>
BP	: Balai Pengobatan/ <i>Polyclinic</i>
TPS	: Tempat Pembuangan Sementara / <i>landfill</i>
Jamkesmas	: Jaminan kesehatan masyarakat miskin/ <i>Poor public health insurance</i>
PJKMU	: Program Jaminan Kesehatan Masyarakat Umum
SIUP	: Surat Ijin Usaha Perdagangan/ <i>Trading Permission Letter</i>
TDP	: Tanda Daftar Perusahaan/ <i>Company Registration Identity</i>
API	: Angka Pengenal Importir/ <i>Importer's Identity Number</i>

Statistik Kunci, 2020–2022 Key Statistics, 2020–2022

Rincian/Description	Satuan/Unit	2020	2021	2022
(1)	(2)	(3)	(4)	(5)
SOSIAL/SOCIAL				
Penduduk ¹ /Population ¹	juta/million	682 978	685 967	673 102
Angka Harapan Hidup ^{1-e} /Life Expectancy Rate ¹	tahun/years	69,13	69,24	69,62
Tingkat Partisipasi Angkatan Kerja -TPAK ^{2,3} Labour Force Participation Rate-LFPR ^{2,3}	%	73,17	71,63	72,15
Tingkat Pengangguran Terbuka-TPT ^{2,3} Unemployment Rate-UR ^{2,3}	%	3,85	3,68	3,38
Penduduk Miskin ⁴ /Poor People ⁴	juta/million	83 740	86 950	81 460
Persentase Penduduk Miskin ⁴ Percentage of Poor People ⁴	%	12,22	12,63	11,78
Indeks Pembangunan Manusia-IPM ⁵ Human Development Index ⁵	—	67,38	67,78	68,25
EKONOMI/ECONOMIC				
Produk Domestik Regional Bruto (PDRB) Harga Berlaku ⁶ Gross Regional Domestic Bruto (GRDP) at Current Price ⁶	triliun rupiah trillion rupiahs	20 041,85	21 200,85	23 128,64
Laju Pertumbuhan Ekonomi ⁷ /Economic Growth ⁷	%	-2,33	3,26	4,39
PDRB Per Kapita Harga Berlaku ^{6,8} Per Capita of GRDP at Current Price ^{6,8}	juta rupiah million rupiahs	29,34	30,91	34,36

- Catatan/Notes: ¹ Hasil proyeksi penduduk Indonesia 2010-2035 (pertengahan tahun/Juni)/The result of Indonesia population projection 2010-2035 (midyear/June)
- ² Kondisi Agustus/Condition at August
- ³ Menggunakan penimbang hasil proyeksi penduduk tahun 2010-2035/Weighted by the 2010-2035 population projection
- ⁴ Kondisi Maret/Condition at March
- ⁵ Sejak tahun 2010, IPM dihitung dengan metode baru. Komponen IPM metode baru adalah angka harapan hidup saat lahir, harapan lama sekolah, rata-rata lama sekolah, dan pengeluaran per kapita/Since 2010, HDI was calculated using new method. New HDI component are life expectancy at birth, expected years of schooling, means years of schooling, and expenditure per capita
- ⁶ Mulai tahun 2010 mengadopsi System of National Account 2008 (SNA 2008)/Since 2010 is in line with System of National Account 2008 (SNA 2008)
- ⁷ Menggunakan tahun dasar 2010 (2010=100)/Using 2010 base year (2010=100)
- ⁸ Menggunakan proyeksi penduduk berdasarkan hasil SP2010/Using population projection based on SP2010

GEOGRAFI DAN IKLIM

Geography and Climate

LUAS WILAYAH SITUBONDO

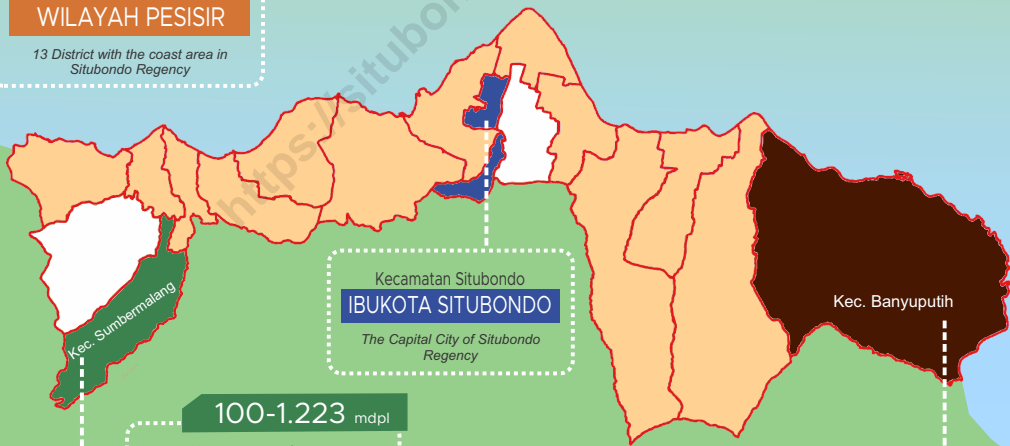
Total area of Situbondo 1.638,50 km persegi

13 kecamatan merupakan

WILAYAH PESISIR

13 District with the coast area in
Situbondo Regency

Laut Jawa



Kecamatan Situbondo
IBUKOTA SITUBONDO
The Capital City of Situbondo
Regency

Kec. Banyuwutih

100-1.223 mdpl

Kecamatan dengan
WILAYAH TERTINGGI

District with the highest area in
Situbondo Regency

481,67 km persegi

Kecamatan dengan
LUAS TERBESAR

District with the largest area in Situbondo
Regency

KONDISI IKLIM Climate 2019

Curah hujan **TERTINGGI** | **15.179** | 
pada Bulan Januari | **15.179** |
mili meter

Hari hujan paling **SERING** | **25** | 
pada Bulan Januari | **25** |
hari

Sumber Data/ Data Source:

- Kementerian Dalam Negeri (Peraturan Menteri Dalam Negeri Nomor 137 Tahun 2017 tanggal 29 Desember 2017)
- Balai Pengelolaan Sumber Daya Air Wilayah Sungai Sampean Baru di Bondowoso

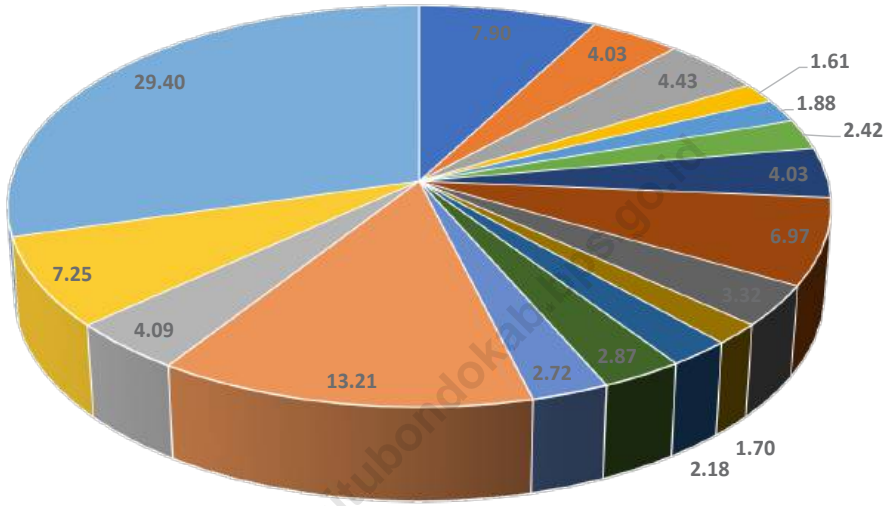
PENJELASAN TEKNIS**TECHNICAL NOTES**

1. Pada mulanya nama Kabupaten Situbondo adalah kabupaten Panarukan dengan ibukota Situbondo, sehingga pada masa pemerintahan Belanda oleh Gubernur Jendral Daendels (\pm tahun 1808–1811) yang membangun jalan dengan kerja paksa sepanjang pantai utara pulau Jawa dikenal dengan sebutan “Jalan Anyer – Panarukan” atau lebih dikenal dengan “Jalan Daendels”, kemudian seiring waktu berjalan barulah pada masa Pemerintahan Bupati Achmad Tahir (\pm th 1972) diubah menjadi Kabupaten Situbondo dengan ibukota Situbondo berdasarkan Peraturan Pemerintah RI Nomor. 28 / 1972 tentang Perubahan Nama dan Pemindahan Tempat Kedudukan Pemerintah Daerah.
 2. Kabupaten Situbondo merupakan salah satu Kabupaten di Jawa Timur yang letaknya berada di ujung timur Pulau Jawa bagian utara dengan posisi antara $7^{\circ}35' - 7^{\circ}44'$ Lintang Selatan dan $113^{\circ}30' - 114^{\circ}42'$ Bujur Timur.
 3. Letak Kabupaten Situbondo di sebelah utara berbatasan dengan Selat Madura, sebelah timur berbatasan dengan Selat Bali, sebelah selatan dengan Kabupaten Bondowoso dan Kabupaten Banyuwangi serta
1. *At first the name Situbondo Regency was Panarukan regency with the capital Situbondo, so that during the Dutch administration by Governor General Daendels (\pm 1808-1811) who built a road with forced labor along the north coast of Java island known as “Anyer - Panarukan Road” or more known as “Jalan Daendels”, then as time went on, the regent of Achmad Tahir (\pm 1972) was transformed into Situbondo Regency with the capital of Situbondo based on the Republic of Indonesia Government Regulation Number. 28/1972 concerning Change of Name and Transfer of Place of Local Government Position*
 2. *Situbondo Regency is one of the regencies in East Java which is located on the eastern end of the northern part of Java Island with a position between $7^{\circ} 35' - 7^{\circ} 44'$ South Latitude and $113^{\circ} 30' - 114^{\circ} 42'$ East Longitude.*
 3. *The location of Situbondo Regency in the north is bordered by the Madura Strait, in the east bordering the Bali Strait, in the south by Bondowoso and Banyuwangi Regencies and in the west by Probolinggo Regency.*

sebelah barat berbatasan dengan Kabupaten Probolinggo.

4. Luas Kabupaten Situbondo adalah 1.638,50 Km² atau 163.850 Ha, bentuknya memanjang dari barat ke timur lebih kurang 140 Km. Pantai Utara umumnya berdataran rendah dan di sebelah selatan berdataran tinggi.
 5. Wilayah kecamatan terluas adalah Kecamatan Banyuputih, dengan luas 481,67 Km². Disebabkan oleh luasnya hutan jati di perbatasan antara Kecamatan Banyuputih dengan wilayah Banyuwangi Utara. Sedangkan wilayah kecamatan terkecil adalah Kecamatan Besuki yaitu 26,41 Km². Dari 17 kecamatan yang ada, diantaranya terdiri dari 14 kecamatan yang memiliki pantai dan 4 kecamatan tidak memiliki pantai, yaitu Kecamatan Sumbermalang, Kecamatan Jatibanteng, Kecamatan Situbondo dan Kecamatan Panji.
 6. Jumlah penakar hujan sebanyak 47 pos. Jumlah curah hujan merupakan total jumlah hujan yang tertakar selama 1 hari. Jumlah hujan rata-rata adalah jumlah dari rata-rata hujan setiap pos setiap bulan
4. *The area of Situbondo Regency is 1,638.50 Km² or 163,850 Ha, its shape extends from west to east approximately 140 Km. The North Coast is generally low-lying and in the south is high.*
 5. *The widest subdistrict area is Banyuputih Subdistrict, with an area of 481.67 Km². Caused by the extent of teak forests on the border between Banyuputih Subdistrict and North Banyuwangi region. Whereas the smallest subdistrict area is Besuki Subdistrict which is 26.41 Km². Of the 17 subdistricts that exist, including 14 Subdistricts that have beaches and 4 subdistricts do not have beaches, namely Sumbermalang Subdistrict, Jatibanteng Subdistrict, Situbondo Subdistrict and Panji Subdistrict*
 6. *The number of rain collectors was 47 posts. The amount of rainfall is the total amount of rain that is rooted for 1 day. The average amount of rain is the amount of the average rainfall per post every month*

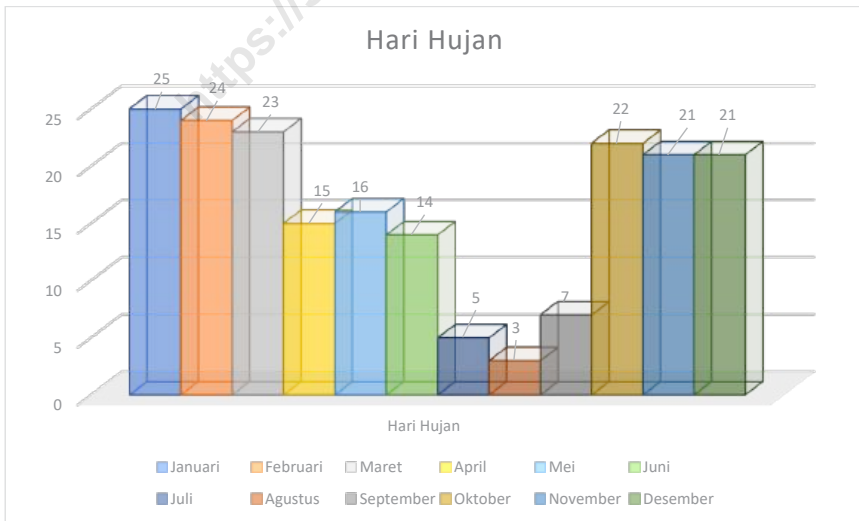
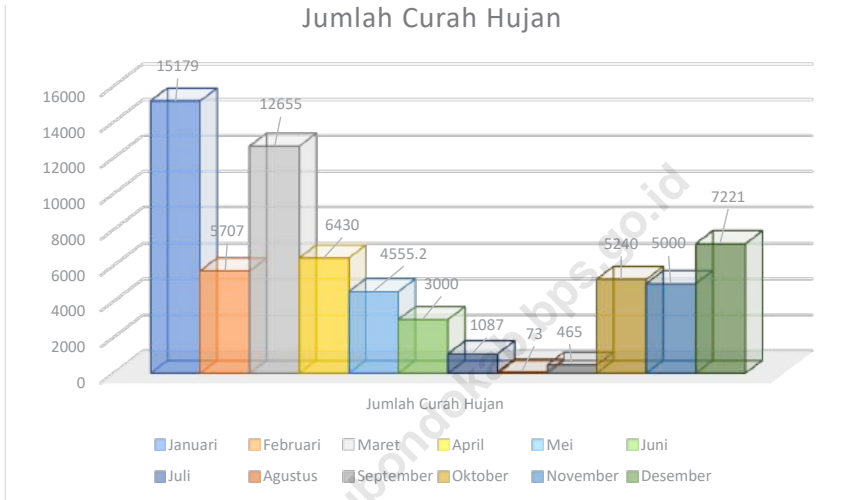
Gambar 1.1 Luas Daerah menurut Kecamatan (%), 2022
Figures 1.1 Area of Subdistrict (%), 2022



- Sumbermalang
- Jatibanteng
- Banyuglugur
- Besuki
- Suboh
- Mlandingan
- Bungatan
- Kendit
- Panarukan
- Situbondo
- Mangaran
- Panji
- Kapongan
- Arjasa
- Jangkar
- Asembagus
- Banyuputih

Sumber/Source : Badan Perencanaan Pembangunan Daerah Kabupaten Situbondo / Development Planning Agency at Sub-National Level of Situbondo Regency

Gambar 1.2 Jumlah Curah Hujan Dan Hari Hujan Bulanan, 2022
Number of Rainfall and Rainy Day monthly, 2022



Sumber/Source : Balai Pengelolaan Sumber Daya Air Wilayah Sungai Sampean Baru di Bondowoso / Hall of Water Resource Management for Sampean Baru River Area in Bondowoso

1.1 KEADAAN GEOGRAFI GEOGRAPHY CONDITION

Tabel
Table 1.1.1 **Luas Daerah dan Jumlah Pulau Menurut Kecamatan di Kabupaten Situbondo, 2022**
Total Area and Number of Islands by Subdistrict in Situbondo Regency, 2022

Kecamatan <i>Subdistrict</i>	Ibukota Kecamatan <i>Capital of Subdistrict</i>	Luas <i>Total Area</i> (km ² /sq.km)
(1)	(2)	(3)
Sumbermalang	Tlogosari	129,47
Jatibanteng	Jatibanteng	66,08
Banyuglugur	Banyuglugur	72,66
Besuki	Besuki	26,41
Suboh	Buduan	30,84
Mlandingan	Mlandingan Kulon	39,61
Bungatan	Bungatan	66,07
Kendit	Kendit	114,14
Panarukan	Wringin Anom	54,38
Situbondo	Patokan	27,81
Mangaran	Mangaran	35,70
Panji	Mimbaan	46,99
Kapongan	Kesambi Rampak	44,55
Arjasa	Arjasa	216,38
Jangkar	Jangkar	67,00
Asembagus	Asembagus	118,74
Banyuputih	Sumberanyar	481,67
Kabupaten Situbondo		1 638,50

Lanjutan Tabel/*Continued Table 1.1.1*

Kecamatan <i>Subdistrict</i>	Persentase terhadap Luas Kabupaten/ Kota <i>Percentage to Regency/Municipal Area</i>	Jumlah Pulau <i>Number of Islands</i>
(1)	(2)	(3)
Sumbermalang	7,90	-
Jatibanteng	4,03	-
Banyuglugur	4,43	-
Besuki	1,61	-
Suboh	1,88	-
Mlandingan	2,42	-
Bungatan	4,03	-
Kendit	6,97	-
Panarukan	3,32	-
Situbondo	1,70	-
Mangaran	2,18	-
Panji	2,87	-
Kapongan	2,72	-
Arjasa	13,21	-
Jangkar	4,09	-
Asembagus	7,25	-
Banyuputih	29,40	-
Situbondo	100,00	-

Lanjutan Tabel/*Continued Table 1.1.1*

Kecamatan <i>Subdistrict</i>	Tinggi Wilayah (mdpl) <i>Altitude (m a.s.l)</i>	Jarak ke Ibukota Kabupaten/Kota <i>Distance to the Capital of Regency/ Municipality</i>
(1)	(2)	(3)
Sumbermalang	100 - 1 223	55,00
Jatibanteng	100 - 1 000	44,00
Banyuglugur	0 - 500	47,00
Besuki	0 - 500	38,00
Suboh	0 - 500	35,00
Mlandingan	0 - 1 000	31,00
Bungatan	0 - 1 250	26,00
Kendit	0 - 1 000	14,00
Panarukan	0 - 500	8,00
Situbondo	0 - 500	-
Mangaran	0 - 50	6,00
Panji	0 - 500	3,00
Kapongan	0 - 100	7,00
Arjasa	0 - 1 000	15,00
Jangkar	0 - 500	28,00
Asembagus	0 - 1 000	26,00
Banyuputih	0 - 1 227	35,00

Catatan/*Note*: -Sumber/*Source*: Badan Perencanaan Pembangunan Daerah Kabupaten Situbondo / *Development Planning Agency at Sub-National Level of Situbondo Regency*

Tabel 1.1.2 **Jumlah Desa Pantai dan Bukan Pantai menurut Kecamatan di Kabupaten Situbondo, 2022**
Table 1.1.2 **Total Area and Number of Islands by Subdistrict in Situbondo Regency, 2022**

Kecamatan Subdistrict	Pantai Beach	Bukan Pantai Not Beach
(1)	(2)	(3)
Sumbermalang	-	9
Jatibanteng	-	8
Banyuglugur	4	3
Besuki	2	8
Suboh	3	5
Mlandingan	2	5
Bungatan	4	3
Kendit	1	6
Panarukan	4	4
Situbondo	-	6
Mangaran	3	3
Panji	-	12
Kapongan	2	8
Arjasa	2	6
Jangkar	4	4
Asembagus	1	9
Banyuputih	5	-
Situbondo	37	99

Catatan/Note: -

Sumber/Source: Balai Pengelolaan Sumber Daya Air Wilayah Sungai Sampean Baru di Bondowoso/MHall of Water Resource Management for Sampean Baru River Area in Bondowoso

1.2 KEADAAN IKLIM CLIMATE CONDITION

Tabel 1.2.1 Jumlah Curah Hujan, Hari Hujan, Rata-Rata Hujan dan Hujan Maksimum Bulanan, 2022
Amount of Rainfall, Rainy Day, Average Rainfall and Maximum Rainfall Monthly, 2022

Bulan Month	Jumlah Curah Hujan Number of Precipitation (mm)	Jumlah Hari Hujan (hari) Number of Rainy Days (day)
(1)	(2)	(3)
Januari/January	15 179	25
Februari/February	5 707	24
Maret/March	12 655	23
April/April	6 430	15
Mei/May	4 555	16
Juni/June	3 000	14
Juli/July	1 087	5
Agustus/August	73	3
September/September	465	7
Oktober/October	5 240	22
November/November	5 000	21
Desember/December	7 221	21

Lanjutan Tabel/*Continued Table 1.2.1*

Bulan Month	Rata-rata Hujan Rain Average	Maksimum Maximum
(1)	(14)	(15)
Januari/ <i>January</i>	47	134
Februari/ <i>February</i>	22	94
Maret/ <i>March</i>	44	98
April/ <i>April</i>	45	131
Mei/ <i>May</i>	28	64
Juni/ <i>June</i>	24	85
Juli/ <i>July</i>	27	69
Agustus/ <i>August</i>	7	14
September/ <i>September</i>	24	146
Oktober/ <i>October</i>	30	88
November/ <i>November</i>	23	78
Desember/ <i>December</i>	38	180

Catatan/*Note*: -

Sumber/*Source*: Badan Meteorologi, Klimatologi, dan Geofisika/*Meteorological, Climatological, and Geophysical Agency*

PEMERINTAHAN

Government

Jumlah PNS Kabupaten Situbondo

Number of state civil apparatus

7.022 Pegawai

51,79 %

adalah PNS Laki-laki
state civil apparatus male



55,05 %

jabatan PNS Fungsional Guru
state civil apparatus of certain functional



64,44 %

tingkat pendidikan PNS adalah Sarjana
level of education state civil apparatus is bachelor



60,05 %

PNS termasuk Golongan III
state civil apparatus level is grade III



59,51 %

PNS pada Dinas Pendidikan dan Kebudayaan
state civil apparatus place in Department of Education and Culture



KONDISI
PEGAWAI NEGERI SIPIL

PENJELASAN TEKNIS

1. Wilayah Administratif adalah wilayah yang batas-batasnya ditentukan berdasarkan kepentingan administrasi pemerintahan atau politik seperti provinsi, kabupaten, kotamadya, kecamatan, desa, dan RT/RW.
2. Pegawai Negeri Sipil adalah pegawai yang telah memenuhi syarat yang ditentukan, diangkat oleh pejabat yang berwenang dan diberikan tugas dalam suatu jabatan negeri, atau diberikan tugas negara lainnya, dan digaji berdasarkan peraturan perundang-undangan yang berlaku.
3. Golongan I (Juru) merupakan jenjang kepangkatan untuk PNS golongan I/A sampai I/D. Golongan ini ditempati orang-orang dengan pendidikan formal Sekolah Dasar, Sekolah Menengah Pertama, atau sederajat. Pekerjaan-pekerjaan di golongan I membutuhkan kemampuan dasar dan belum menuntut suatu ketrampilan di bidang ilmu tertentu. Dapat dikatakan bahwa juru merupakan pelaksana pembantu dalam bagian kegiatan yang menjadi tanggungjawab jenjang kepangkatan di atasnya.

TECHNICAL NOTES

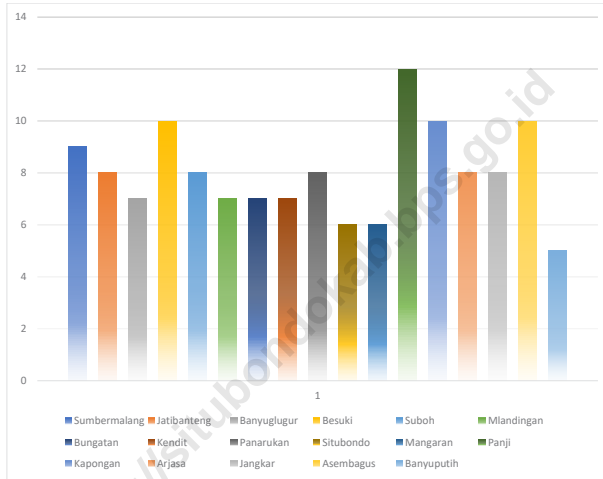
1. *Administrative Region is the region that borders are determined by the importance of the government administration or politics as the provincial, regency, municipality, subdistrict, village, and RT / RW.*
2. *Civil Servants are employees who have been determined eligible, appointed by the competent authority and given the task in a country office, or given the other task of countries, and are paid based on the legislation in force.*
3. *Group I (called Juru) is the ladder to PNS class I / A to I / D. This group is occupied by people with formal education elementary school, junior high, or the equivalent. Jobs in the class I need the basic ability and not demanding a certain skill in the field of science. It can be said that the interpreter is an executive aide in the activities section which is the responsibility ladder on it.*

4. Golongan II (Pengatur) merupakan jenjang kepangkatan untuk PNS golongan II/A sampai II/D dengan sebutan secara berjenjang: pengatur muda, pengatur muda tingkat I, pengatur, dan pengatur tingkat I. Pengatur adalah orang yang melaksanakan langkah-langkah realisasi suatu kegiatan dalam suatu instansi. Golongan ini ditempati oleh orang-orang dengan pendidikan formal jenjang Sekolah Menengah Atas hingga Diploma III, atau sederajat. Pekerjaan-pekerjaan di tingkat kepangkatan pengatur sudah mulai menuntut suatu ketrampilan di bidang ilmu tertentu.
4. *Group II (called Pengatur) is the ladder to PNS class II / A to II / D as in stages: pengatur muda, pengatur muda tingkat I, pengatur, and pengatur tingkat I. Pengatur is the person carrying out the steps in the realization of an activity an agency. This class is occupied by those with formal education up to the level of High School, Diploma, or equivalent. Jobs in the rank level regulators have started demanding a skill in the field of certain science.*
5. Golongan III (Penata) merupakan jenjang kepangkatan untuk PNS golongan III/A sampai III/D dengan sebutan secara berjenjang: penata muda, penata muda tingkat I, penata, dan penata tingkat I. Golongan ini ditempati oleh orang dengan pendidikan formal jenjang S1 atau Diploma IV ke atas, atau yang setingkat. Dapat diasumsikan bahwa pekerjaan di tingkat ini sudah mulai menuntut suatu keahlian di bidang ilmu tertentu dengan lingkup pemahaman kaidah ilmu yang telah mendalam.
5. *Group III (called Penata) is the ladder to PNS group III / A to III / D as in stages: penata muda, penata muda tingkat I, penata, and penata tingkat I. These groups are occupied by people with formal education S1 or diploma IV , or the equivalent. It can be assumed that the work at this level have started demanding a particular expertise in the field of science with understanding the scope of the rules of science that has been profound.*

6. Golongan IV (Pembina) merupakan jenjang kepangkatan untuk PNS golongan IV/A sampai IV/D dengan sebutan secara berjenjang: pembina muda, pembina tingkat I, pembina utama muda, dan pembina utama. Sebagai jenjang tertinggi, kepangkatan ini diperoleh setelah melalui suatu perjalanan karier yang panjang sebagai PNS. Pekerjaan pada kelompok kepangkatan Pembina tidak hanya menuntut keahlian di bidang ilmu tertentu, namun juga menuntut kematangan dan kearifan kerja yang sudah diperoleh sepanjang masa kerjanya. Dengan demikian, Pembina adalah model peran bagi jenjang-jenjang di bawahnya guna membina dan mengembangkan kekuatan sumberdaya untuk kedepannya
6. *Group IV (called Pembina) is the ladder to PNS group IV / A to IV / D as in stages: pembina muda, pembina tingkat I, pembina utama muda, and pembina utama. As the highest level, this rank is obtained after going through a long career as a civil servant. Work in this groups not only requires expertise in different disciplines, but also requires maturity and wisdom employer who has obtained throughout his tenure. Thus, the coach is a role model for the level-level below it in order to foster and develop the power resources for the future*
7. Kelurahan adalah suatu wilayah yang ditempati oleh sejumlah penduduk yang memiliki organisasi pemerintahan terendah langsung di bawah camat yang tidak berhak menyelenggarakan rumah tangganya sendiri.
7. *Village is an area occupied by a population that has the lowest administration organization directly under the district head that can not organize its own household.*

Gambar 2.1
Figures

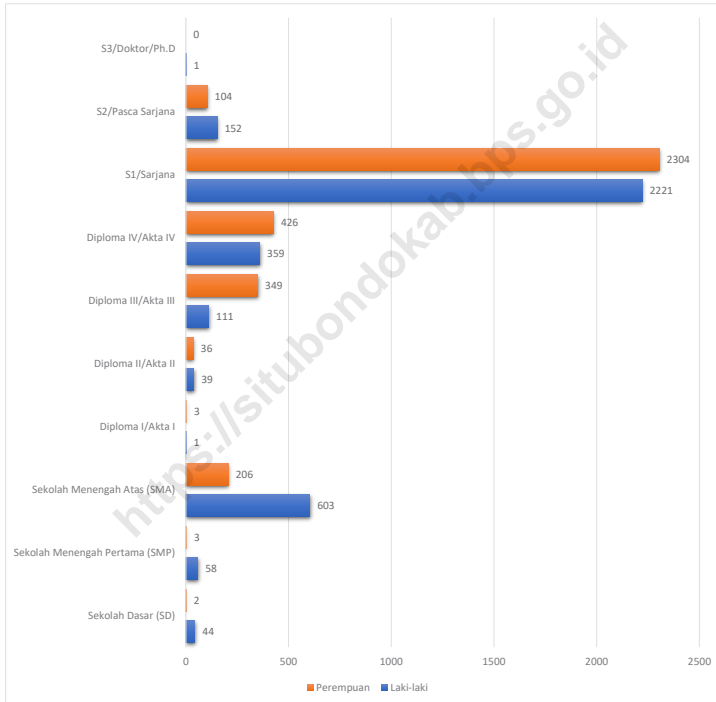
Jumlah Desa / Kelurahan menurut Kecamatan di Kabupaten Situbondo, 2022
Number of Village by Subdistrict, 2022



Sumber/Source : BPS Kabupaten Situbondo - Pendataan Potensi Desa 2020 / BPS-Statistics of Situbondo Regency - Village Potential Collecting, 2020

Gambar 2.2
Figures

Jumlah PNS menurut Pendidikan Tertinggi yang ditamatkan dan Jenis Kelamin, 2022
Number of Civil Servants by Educational Attainment and Sex, 2022



Sumber/Source : Badan Kepegawaian dan Pengembangan SDM Kabupaten Situbondo / Civil Service Agency and Human Resource Development of Situbondo Regency

2.1 WILAYAH ADMINISTRATIF ADMINISTRATIVE AREA

Tabel 2.1.1 **Jumlah Desa¹/Kelurahan Menurut Kecamatan di Kabupaten Situbondo, 2018–2022**
Table 2.1.1 **Number of Villages¹/Kelurahan by Subdistrict in Situbondo Regency, 2018–2022**

Kecamatan Subdistrict	2018	2019	2020	2021	2022
(1)	(2)	(3)	(4)	(5)	(6)
Sumbermalang	9	9	9	9	9
Jatibanteng	8	8	8	8	8
Banyuglugur	7	7	7	7	7
Besuki	10	10	10	10	10
Suboh	8	8	8	8	8
Mlandingan	7	7	7	7	7
Bungatan	7	7	7	7	7
Kendit	7	7	7	7	7
Panarukan	8	8	8	8	8
Situbondo	6	6	6	6	6
Mangaran	6	6	6	6	6
Panji	12	12	12	12	12
Kapongan	10	10	10	10	10
Arjasa	8	8	8	8	8
Jangkar	8	8	8	8	8
Asembagus	10	10	10	10	10
Banyuputih	5	5	5	5	5
Kabupaten Situbondo	136	136	136	136	136

Catatan/Note: ¹Termasuk Unit Permukiman Transmigrasi (UPT)/Include Transmigration Settlement Unit

Sumber/Source: BPS Kabupaten Situbondo-Statistics of Situbondo Regency

2.2 DEWAN PERWAKILAN RAKYAT DAERAH REGIONAL HOUSE OF REPRESENTATIVE

Tabel 2.2.1 Jumlah Anggota Dewan Perwakilan Rakyat Daerah Menurut Partai Politik dan Jenis Kelamin di Kabupaten Situbondo, 2022
Number of Regional House of Representatives's Members by Political Parties and Sex in Situbondo Regency, 2022

Partai Politik <i>Political Parties</i>	Laki-laki <i>Male</i>	Perempuan <i>Female</i>	Jumlah <i>Total</i>
(1)	(2)	(3)	(4)
PARTAI KEBANGKTTAN BANGSA (PKB)	9	4	13
PARTAI PERSATUAN PEMBANGUNAN (PPP)	7	2	9
PARTAI GERAKAN INDONESIA RAYA (GERINDRA)	5	1	6
PARTAI GOLONGAN KARYA (GOLKAR)	4	1	5
PARTAI DEMOKRAT	4	1	5
PARTAI DEMOKRASI INDONESIA PERJUANGAN (PDIP)	2	2	4
PARTAI Keadilan Sejahtera (PKS)	1	1	2
PARTAI HATI NURANI RAKYAT (HANURA)	1	0	1

Catatan/Note: -

Sumber/Source: DPRD Kabupaten Situbondo/Legislative Assembly at Regency Situbondo

2.3 SUMBER DAYA MANUSIA HUMAN RESOURCES

Tabel 2.3.1 **Jumlah Pegawai Negeri Sipil Menurut Jabatan dan Jenis Kelamin di Kabupaten Situbondo, Desember 2021 dan Desember 2022**
Number of Civil Servants by Occupation and Sex in Situbondo Regency, December 2021 and December 2022

Jabatan <i>Occupation</i>	2021		Jumlah <i>Total</i>
	Laki-laki <i>Male</i>	Perempuan <i>Female</i>	
(1)	(2)	(3)	(4)
Jabatan Pimpinan Tinggi Utama <i>Senior Executives</i>	0	0	0
Jabatan Pimpinan Tinggi Madya <i>Middle Executives</i>	0	0	0
Jabatan Pimpinan Tinggi Pratama <i>Junior Executives</i>	34	5	39
Administrator/Administrator	133	41	174
Pengawas/Supervisor	313	185	498
Eselon V/5 th Echelon	0	0	0
Jabatan Fungsional Dosen <i>Certain Functional Position for Lecturer</i>	0	0	0
Jabatan Fungsional Guru <i>Certain Functional Position for Teacher</i>	1 535	1 799	3 334
Jabatan Fungsional Medis <i>Certain Functional Position for Medical Field</i>	148	468	616
Jabatan Fungsional Teknis <i>Certain Functional Position for Technical Field</i>	128	42	170
Jabatan Fungsional Umum/Pelaksana <i>General Functional Position</i>	1 159	428	1 587
Jumlah/Total	3 450	2 968	6 418

Lanjutan Tabel/*Continued Table 2.3.1*

Jabatan <i>Occupation</i>	2022		
	Laki-laki <i>Male</i>	Perempuan <i>Female</i>	Jumlah <i>Total</i>
(1)	(2)	(3)	(4)
Jabatan Pimpinan Tinggi Utama <i>Senior Executives</i>	0	0	0
Jabatan Pimpinan Tinggi Madya <i>Middle Executives</i>	0	0	0
Jabatan Pimpinan Tinggi Pratama <i>Junior Executives</i>	31	5	36
Administrator/ <i>Administrator</i>	120	41	161
Pengawas/ <i>Supervisor</i>	297	189	486
Eselon V/ <i>5th Echelon</i>	0	0	0
Jabatan Fungsional Dosen <i>Certain Functional Position for Lecturer</i>	0	0	0
Jabatan Fungsional Guru <i>Certain Functional Position for Teacher</i>	1 763	2 103	3 866
Jabatan Fungsional Medis <i>Certain Functional Position for Medical Field</i>	170	553	723
Jabatan Fungsional Teknis <i>Certain Functional Position for Technical Field</i>	123	53	176
Jabatan Fungsional Umum/Pelaksana <i>General Functional Position</i>	1 133	441	1 574
Jumlah/<i>Total</i>	3 637	3 385	7 022

Catatan/*Note*:

-

Sumber/*Source*: Badan Kepegawaian dan Pengembangan Sumber Daya Manusia Kabupaten Situbondo/Civil Service Agency and Human Resource Development of Situbondo Regency

Tabel
Table 2.3.2

Jumlah Pegawai Negeri Sipil Menurut Tingkat Pendidikan dan Jenis Kelamin di Kabupaten Situbondo, Desember 2021 dan Desember 2022
Number of Civil Servants by Educational Level and Sex in Situbondo Regency, Desember 2021 and Desember 2022

Tingkat Pendidikan <i>Educational Level</i>	2021		
	Laki-laki <i>Male</i>	Perempuan <i>Female</i>	Jumlah <i>Total</i>
(1)	(2)	(3)	(4)
Sekolah Dasar (SD) <i>Primary School</i>	48	2	50
Sekolah Menengah Pertama (SMP) <i>Junior High School</i>	68	3	71
Sekolah Menengah Atas (SMA) <i>Senior High School</i>	883	332	1 215
Diploma I/Akta I <i>Diploma I/Akta I</i>	4	4	8
Diploma II/Akta II <i>Diploma II/Akta II</i>	102	114	216
Diploma III/Akta III <i>Diploma III/Akta III</i>	98	296	394
Diploma IV/Akta IV <i>Diploma IV/Akta IV</i>	380	420	800
S1/Sarjana <i>Under Graduate/Bachelor</i>	1 552	1 848	3 400
S2/Pasca Sarjana <i>Graduate</i>	184	79	263
S3/Doktor/Ph.D <i>Post Graduate</i>	1	0	1
Jumlah/Total	3 320	3 098	6 418

Lanjutan Tabel/*Continued Table 2.3.2*

Tingkat Pendidikan <i>Educational Level</i>	2022		
	Laki-laki <i>Male</i>	Perempuan <i>Female</i>	Jumlah <i>Total</i>
(1)	(2)	(3)	(4)
Sekolah Dasar (SD) <i>Primary School</i>	44	2	46
Sekolah Menengah Pertama (SMP) <i>Junior High School</i>	58	3	61
Sekolah Menengah Atas (SMA) <i>Senior High School</i>	603	206	809
Diploma I/Akta I <i>Diploma I/Akta I</i>	1	3	4
Diploma II/Akta II <i>Diploma II/Akta II</i>	39	36	75
Diploma III/Akta III <i>Diploma III/Akta III</i>	111	349	460
Diploma IV/Akta IV <i>Diploma IV/Akta IV</i>	359	426	785
S1/Sarjana <i>Under Graduate/Bachelor</i>	2 221	2 304	4 525
S2/Pasca Sarjana <i>Graduate</i>	152	104	256
S3/Doktor/Ph.D <i>Post Graduate</i>	1	0	1
Jumlah/Total	3 589	3 433	7 022

Catatan/Note:

-

Sumber/Source: Badan Kepegawaian dan Pengembangan Sumber Daya Manusia Kabupaten Situbondo/*Civil Service Agency and Human Resource Development of Situbondo Regency*

Tabel
Table 2.3.3

**Jumlah Pegawai Negeri Sipil Menurut Tingkat
Kepangkatan dan Jenis Kelamin di Kabupaten Situbondo,
Desember 2021 dan Desember 2022**
*Number of Civil Servants by Hierarchy and Sex in Situbondo
Regency, Desember 2021 and Desember 2022*

Pangkat/Golongan/Ruang Hierarchy		2021		
		Laki-laki Male	Perempuan Female	Jumlah Total
(1)		(2)	(3)	(4)
Golongan I/Range I				
1. I/A	(Juru Muda/Junior Clerk)	0	0	0
2. I/B	(Juru Muda Tingkat I/First Class Junior Clerk)	4	0	4
3. I/C	(Juru/Clerk)	21	1	22
4. I/D	(Juru Tingkat I/First Class Clerk)	40	2	42
Golongan II/Range II				
5. II/A	(Pengatur Muda/Junior Supervisor)	56	11	67
6. II/B	(Pengatur Muda Tingkat I/First Class Junior Supervisor)	122	31	153
7. II/C	(Pengatur/Supervisor)	312	226	538
8. II/D	(Pengatur Tingkat I/First Class Supervisor)	499	218	717
Golongan III/Range III				
9. III/A	(Penata Muda/Junior Superintendent)	735	799	1 534
10. III/B	(Penata Muda Tingkat I/First Class Junior Superintendent)	293	356	649
11. III/C	(Penata/Superintendent)	263	290	553
12. III/D	(Penata Tingkat I/First Class Superintendent)	341	332	673
Golongan IV/Range IV				
13. IV/A	(Pembina/Administrator)	331	228	559
14. IV/B	(Pembina Tingkat I/First Class Administrator)	407	467	874
15. IV/C	(Pembina Utama Muda/Junior Administrator)	25	7	32
16. IV/D	(Pembina Utama Madya/Middle Administrator)	1	0	1
17. IV/E	(Pembina Utama/Senior Administrator)	0	0	0
Jumlah/Total		3 450	2 968	6 418

Lanjutan Tabel/*Continued Table 2.3.3*

Pangkat/Golongan/Ruang <i>Hierarchy</i>	2022		
	Laki-laki <i>Male</i>	Perempuan <i>Female</i>	Jumlah <i>Total</i>
(1)	(2)	(3)	(4)
Golongan I/Range I			
1. I/A (Juru Muda/ <i>Junior Clerk</i>)	0	0	0
2. I/B (Juru Muda Tingkat I/ <i>First Class Junior Clerk</i>)	2	0	2
3. I/C (Juru/ <i>Clerk</i>)	14	1	15
4. I/D (Juru Tingkat I/ <i>First Class Clerk</i>)	47	2	49
Golongan II/Range II			
5. II/A (Pengatur Muda/ <i>Junior Supervisor</i>)	32	6	38
6. II/B (Pengatur Muda Tingkat I/ <i>First Class Junior Supervisor</i>)	127	24	151
7. II/C (Pengatur/ <i>Supervisor</i>)	200	148	348
8. II/D (Pengatur Tingkat I/ <i>First Class Supervisor</i>)	539	293	832
Golongan III/Range III			
9. III/A (Penata Muda/ <i>Junior Superintendent</i>)	877	956	1 833
10. III/B (Penata Muda Tingkat I/ <i>First Class Junior Superintendent</i>)	538	657	1 195
11. III/C (Penata/ <i>Superintendent</i>)	211	225	436
12. III/D (Penata Tingkat I/ <i>First Class Superintendent</i>)	362	391	753
Golongan IV/Range IV			
13. IV/A (Pembina/ <i>Administrator</i>)	272	220	492
14. IV/B (Pembina Tingkat I/ <i>First Class Administrator</i>)	387	452	839
15. IV/C (Pembina Utama Muda/ <i>Junior Administrator</i>)	29	10	39
16. IV/D (Pembina Utama Madya/ <i>Middle Administrator</i>)	0	0	0
17. IV/E (Pembina Utama/ <i>Senior Administrator</i>)	0	0	0
Jumlah/Total	3 637	3 385	7 022

Catatan/Note: -

Sumber/Source: Badan Kepegawaian dan Pengembangan Sumber Daya Manusia Kabupaten Situbondo/Civil Service Agency and Human Resource Development of Situbondo Regency

Tabel 2.3.4 Jumlah Pegawai Negeri Sipil Menurut Dinas / Instansi Pemerintah dan Jenis Kelamin, Desember 2022
Table Number of Civil Servants by Intitution / Office and Sex, December 2022

Dinas / Instansi Pemerintahan <i>Institution / Office</i>	2022		Jumlah <i>Total</i>
	Laki-laki <i>Male</i>	Perempuan <i>Female</i>	
(1)	(2)	(3)	(4)
Sekretariat Daerah/ <i>The Regional Secretariat</i>	79	45	124
Sekretariat DPRD/ <i>Parliament Secretariat</i>	25	12	37
Sekretariat KPU/ <i>KPU Secretariat</i>	0	1	1
Inspektorat/ <i>Inspectorate</i>	27	20	47
Badan Kepegawaian dan Pengembangan Sumber Daya Manusia/ <i>Regional Employment Board and Human Resource Development Agency</i>	27	12	39
Badan Kesatuan Bangsa dan Politik/ <i>National and Political Unity Board</i>	22	8	30
Badan Penanggulangan Bencana Daerah/ <i>Regional Disaster Management Agency</i>	19	5	24
Badan Keuangan dan Aset Daerah	32	22	54
Badan Pendapatan Daerah	31	16	47
Badan Perencanaan Pembangunan Daerah/ <i>Development Planning Agency at Sub-National Level</i>	21	13	34

Lanjutan Tabel/*Continued Table* 2.3.4

Dinas / Instansi Pemerintahan <i>Institution / Office</i>	2022		Jumlah <i>Total</i>
	Laki-laki <i>Male</i>	Perempuan <i>Female</i>	
(1)	(5)	(6)	(7)
Dinas Kependudukan dan Pencatatan Sipil	13	21	34
Dinas Kesehatan/ <i>Public Health Office</i>	168	456	624
Dinas Pertanian dan Ketahanan Pangan	90	34	124
Dinas Komunikasi, Informatika dan Persandian/ <i>Department of Communications, Informatics and Encryption</i>	21	8	29
Dinas Koperasi, Perindustrian dan Perdagangan	52	22	74
Dinas Lingkungan Hidup/ <i>Department of the Environment</i>	184	13	197
Dinas Pariwisata, Pemuda dan Olahraga	21	9	30
Dinas Pekerjaan Umum dan Perumahan Permukiman	147	22	169
Dinas Pemberdayaan Masyarakat dan Desa/ <i>Department for Community Empowerment and Village</i>	17	9	26
Dinas Pemberdayaan Perempuan, Perlindungan Anak, Pengendalian Penduduk dan Keluarga Berencana	10	25	35

Lanjutan Tabel/*Continued Table 2.3.4*

Dinas / Instansi Pemerintahan <i>Institution / Office</i>	2022		Jumlah <i>Total</i>
	Laki-laki <i>Male</i>	Perempuan <i>Female</i>	
(1)	(8)	(9)	(10)
Dinas Penanaman Modal dan Pelayanan Terpadu Satu Pintu/ <i>Department of Investment and One Stop Integrated Service</i>	13	7	20
Dinas Pendidikan dan Kebudayaan/ <i>Department of Education and Culture</i>	1 976	2 203	4179
Dinas Perhubungan/ <i>Department of Transportation</i>	50	4	54
Dinas Peternakan dan Perikanan	57	25	82
Dinas Perpustakaan dan Kearsipan/ <i>Office of Family Planning</i>	12	18	30
Dinas Sosial/ <i>Social Services</i>	21	10	31
Dinas Ketenagakerjaan/ <i>Department of Labor</i>	13	10	23
RSUD Asembagus Tipe D/ <i>General Hospital Asembagus Type D</i>	14	39	53
RSUD Besuki Tipe D/ <i>General Hospital Besuki Type D</i>	17	33	50
RSUD dr. Abdoer Rahem/ <i>General Hospital dr. Abdoer Rahem</i>	113	195	308

Lanjutan Tabel/*Continued Table 2.3.4*

Dinas / Instansi Pemerintahan <i>Institution / Office</i>	2022		Jumlah <i>Total</i>
	Laki-laki <i>Male</i>	Perempuan <i>Female</i>	
(1)	(11)	(12)	(13)
Satuan Polisi Pamong Praja/ <i>Civil service police Unit</i>	91	9	100
Kecamatan Arjasa/ <i>Arjasa Sub District</i>	14	1	15
Kecamatan Asembagus/ <i>Asembagus Sub District</i>	15	3	18
Kecamatan Banyuglugur/ <i>Banyuglugur Sub District</i>	8	3	11
Kecamatan Banyuputih/ <i>Banyuputih Sub District</i>	9	3	12
Kecamatan Besuki/ <i>Besuki Sub District</i>	12	6	18
Kecamatan Bungatan/ <i>Bungatan Sub District</i>	12	2	14
Kecamatan Jangkar/ <i>Jangkar Sub District</i>	15	1	16
Kecamatan Jatibanteng/ <i>Jatibanteng Sub District</i>	15	1	16
Kecamatan Kapongan/ <i>Kapongan Sub District</i>	19	4	23

Lanjutan Tabel/Continued Table 2.3.4

Dinas / Instansi Pemerintahan <i>Institution / Office</i>	2022		Jumlah <i>Total</i>
	Laki-laki <i>Male</i>	Perempuan <i>Female</i>	
(1)	(14)	(15)	(16)
Kecamatan Kendit/ <i>Kendit Sub District</i>	10	4	14
Kecamatan Mangaran/ <i>Mangaran Sub District</i>	9	2	11
Kecamatan Mlandingan/ <i>Mlandingan Sub District</i>	14	1	15
Kecamatan Panarukan/ <i>Panarukan Sub District</i>	16	0	16
Kecamatan Panji/ <i>Panji Sub District</i>	14	5	19
Kecamatan Situbondo/ <i>Situbondo Sub District</i>	12	5	17
Kecamatan Suboh/ <i>Subdistrict Suboh</i>	10	4	14
Kecamatan Sumbermalang/ <i>Subdistrict Sumbermalang</i>	15	1	16
Kelurahan Ardirejo/ <i>Village of Ardirejo</i>	12	1	13
Kelurahan Dawuhan/ <i>Village of Dawuhan</i>	8	5	13

Lanjutan Tabel/*Continued Table* 2.3.4

Dinas / Instansi Pemerintahan <i>Institution / Office</i>	2022		
	Laki-laki <i>Male</i>	Perempuan <i>Female</i>	Jumlah <i>Total</i>
(1)	(17)	(18)	(19)
Kelurahan Mimbaan/ <i>Village of Mimbaan</i>	10	2	12
Kelurahan Patokan/ <i>Village of Patokan</i>	5	5	10
Jumlah/Total	3 637	3 385	7 022

Catatan/Note: -

Sumber/Source: Badan Kepegawaian dan Pengembangan Sumber Daya Manusia Kabupaten Situbondo/Civil Service Agency and Human Resource Development of Situbondo Regency

2.4 KEUANGAN PEMERINTAH GOVERNMENT FINANCE

Tabel 2.4.1 Realisasi Pendapatan Pemerintah Kabupaten Situbondo Menurut Jenis Pendapatan (ribu rupiah), 2019–2022
Table 2.4.1 Actual Situbondo Regency Government Revenues by Kind of Revenues (thousand rupiahs), 2019–2022

Jenis Pendapatan/Kind of Revenues	2019	2020
(1)	(2)	(3)
1. Pendapatan Asli Daerah (PAD)/Regional Revenue	204 727 875 621,05	218 845 065 632,84
1.1 Pajak Daerah/Regional Tax	53 364 172 516,00	42 657 767 499,00
1.2 Retribusi Daerah/Regional Retribution	11 656 985 435,00	10 094 506 982,50
1.3 Hasil Perusahaan Milik Daerah dan Pengelolaan Kekayaan Daerah yang Dipisahkan Regional-Owned Company Revenue and Separated Management of Regional Wealth	4 054 829 225,43	4 426 562 006,19
1.4 Lain-lain PAD yang Sah/Other Regional Revenue	135 651 888 444,62	161 666 229 145,15
2. Dana Perimbangan/Balance Funds	1 224 410 192 664,00	1 124 819 473 131,00
2.1 Bagi Hasil Pajak/Tax Sharing Revenue		52 116 159 498,00
2.2 Bagi Hasil Bukan Pajak/Sumber Daya Alam Non-Tax Sharing Revenue/Natural Resources	99 778 212 434,00	45 303 977 064,00
2.3 Dana Alokasi Umum/General Allocation Fund	831 861 637 000,00	753 652 189 000,00
2.4 Dana Alokasi Khusus/Special Allocation Fund	292 770 343 230,00	273 747 147 569,00
3. Lain-lain Pendapatan yang Sah/Other Revenue	390 520 385 056,40	422 665 021 843,33
3.1 Pendapatan Hibah/Grant	58 721 650 325,40	60 307 243 920,33
3.2 Dana Darurat/Emergency Fund	-	-
3.3 Dana Bagi Hasil Pajak dari Provinsi dan Pemerintah Daerah Lainnya/Tax Sharing Revenue from Provincial and Other Regional Governments	115 700 411 131,00	90 359 371 923,00
3.4 Dana Penyesuaian dan Otonomi Daerah Regional Adjustment and Autonomy Fund	145 324 384 600,00	193 374 335 000,00
3.5 Bantuan Keuangan dari Provinsi atau Pemerintah Daerah Lainnya/Financial Assistance from Provincial or Other Regional Governments	70 773 939 000,00	78 624 071 000,00
3.6 Lainnya/Others	-	-
Jumlah/Total	1 819 658 453 341,45	1 766 329 560 607,17

Lanjutan Tabel/Continued Table 2.4.1

Jenis Pendapatan/Kind of Revenues	2021	2022
(1)	(4)	(5)
1. Pendapatan Asli Daerah (PAD)/Regional Revenue	228 766 562 733,20	253 323 693 161,60
1.1 Pajak Daerah/Regional Tax	45 896 491 659,00	57647054732
1.2 Retribusi Daerah/Regional Retribution	12 284 042 373,00	13133302458
1.3 Hasil Perusahaan Milik Daerah dan Pengelolaan Kekayaan Daerah yang Dipisahkan <i>Regional-Owned Company Revenue and Separated Management of Regional Wealth</i>	4 787 494 637,37	4858708444,11
1.4 Lain-lain PAD yang Sah/Other Regional Revenue	165 798 534 063,83	177684627527,49
2. Pendapatan Transfer	1 465 951 802 521,14	1 469 705 083 423,44
2.1 Pendapatan Transfer Pemerintah Pusat	1 319 569 035 549,00	1 342 596 140 917,44
2.2 Pendapatan Transfer Antar Daerah	146 382 766 972,14	127 108 942 506,00
3. Lain-lain Pendapatan yang Sah/Other Revenue	57 797 473 097,00	876 358 146,00
3.1 Pendapatan Dana Kapitasi Jaminan Kesehatan Nasional (JKN) pada Fasilitas Tingkat Pertama (FKTP)	1 093 878 700	876358146
3.2 Dana Darurat/Emergency Fund	-	-
3.3 Dana Bagi Hasil Pajak dari Provinsi dan Pemerintah Daerah Lainnya/Tax Sharing Revenue from Provincial and Other Regional Governments	-	-
3.4 Dana Penyesuaian dan Otonomi Daerah <i>Regional Adjustment and Autonomy Fund</i>	-	-
3.5 Bantuan Keuangan dari Provinsi atau Pemerintah Daerah Lainnya/Financial Assistance from Provincial or Other Regional Governments	-	-
3.6 Lainnya/Others	56 703 594 397,00	-
Jumlah/Total	1 752 515 838 351,34	1 723 905 134 731,04

Catatan/Note: -

Sumber/Souce: Badan Keuangan dan Aset Daerah/Department Financial Management and Asset

Tabel
Table 2.4.2**Realisasi Belanja Pemerintah Kabupaten Situbondo
Menurut Jenis Belanja (ribu rupiah), 2019–2022
Actual Situbondo Regency Government Expenditures by
Kind of Expenditures (thousand rupiahs), 2019–2022**

Jenis Pendapatan Kind of Revenues	2019	2020
(1)	(2)	(3)
1. Belanja Tidak Langsung/Indirect Expenditures	982 433 120 184,00	993 700 705 257
1.1 Belanja Pegawai/Personnel Expenditures	679 595 767 284,00	642 628 509 253
1.2 Belanja Bunga/Interest Expenditures	-	-
1.3 Belanja Subsidi/Subsidies Expenditures	-	-
1.4 Belanja Hibah/Grant Expenditures	46 682 152 000,00	79 197 362 500
1.5 Belanja Bantuan Sosial/Social Aid Expenditures	12 995 000 000,00	3 065 170 000
1.6 Belanja Bagi Hasil/Sharing Fund Expenditure	5 448 896 000,00	-
1.7 Belanja Bantuan Keuangan/Financial Aids Expenditures	237 700 414 900,00	-
1.8 Belanja Tidak Terduga/Unpredicted Expenditures	10 890 000,00	43 060 200 358
2. Belanja Langsung/Direct Expenditures	839 456 854 517,86	702 881 823 428
2.1 Belanja Pegawai/Personnel Expenditures	88 839 381 656,00	108 100 632 866
2.2 Belanja Barang dan Jasa/Goods and Services Expenditures	395 915 357 228,64	357 113 650 423
2.3 Belanja Modal/Capital Expenditure	354 702 115 633,22	-
Jumlah/Total	1 821 889 974 701,86	1 696 582 528 685

Lanjutan Tabel/*Continued Table 2.4.2*

Jenis Pendapatan <i>Kind of Revenues</i>	2021	2022
(1)	(4)	(5)
5.1 Belanja Operasi	1 195 777 600 556,03	1 283 267 877 578,39
Belanja Pegawai/ <i>Personnel expenditure</i>	674 615 720 105,00	662 110 412 534,00
Belanja Barang dan Jasa/ <i>Goods and Services Expenditure</i>	467 163 048 144,10	528 946 798 022,75
Belanja Bunga	9 798 561,00	3 037 553 775,00
Belanja Hibah/ <i>Grant Expenditures</i>	47 924 534 345,93	69 390 452 286,64
Belanja Bantuan Sosial / <i>Social Expenditure</i>	6 064 499 400,00	19 782 660 960,00
5.2 Belanja Modal/ <i>Capital expenditure</i>	217 518 026 645,23	266 000 572 493,34
5.2.1 Belanja Modal Tanah	1 099 180 000,00	-
5.2.2 Belanja Modal Peralatan dan Mesin	96 515 416 655,34	90 675 917 983,73
5.2.3 Belanja Modal Gedung dan Bangunan	43 538 582 232,36	55 610 002 196,06
5.2.4 Belanja Modal jalan Jaringan dan Irigasi	71 700 602 412,53	116 824 175 457,61
5.2.5 Belanja Modal Aset Tetap Lainnya	4 664 245 345,00	2 890 476 855,94
5.3 Belanja Tidak Terduga	10 252 137 348,00	182 818 835,00
5.3.1 Belanja Tidak Terduga	10 252 137 348,00	182 818 835,00
5.4 Belanja Transfer	228 725 223 994,00	229 534 191 400,00
5.4.1 Belanja Bagi Hasil	5 387 723 000,00	5 445 462 000,00
5.4.2 Belanja Bantuan Keuangan	223 337 500 994,00	224 088 729 400,00
Jumlah/Total	1 652 272 988 543,26	1 778 985 460 306,73

Catatan/Note: -

Sumber/Source: Badan Keuangan dan Aset Daerah/Department Financial Management and Asset

PENDUDUK DAN KETENAGAKERJAAN

Population and Employment

PENDUDUK DAN KETENAGAKERJAAN POPULATION AND EMPLOYMENT



**Jumlah Penduduk
Situbondo**
Population of Situbondo

673.102 Jiwa



Laki-laki
329.350 Jiwa



Perempuan
343.752 Jiwa



Kepadatan
Population density

410 Jiwa per km²
disetiap 1 kilometer persegi wilayah
Situbondo diduduki atau ditempati
oleh 419 jiwa penduduk.



Rasio Jenis Kelamin
Sex ratio

95,81

perbandingan penduduk laki-laki terhadap penduduk
perempuan di Situbondo mencapai 95,26 artinya
dari 100 penduduk perempuan di Situbondo
terdapat sekitar 96 sampai 97 penduduk laki-laki.



Rasio Ketergantungan
Dependency ratio

47,78

angka beban ketergantungan penduduk usia produktif
(15-64 tahun) mencapai 41,73 persen artinya dari 100
penduduk usia produktif di Situbondo menanggung hingga
42 penduduk tidak produktif (0-14 tahun & 65+ tahun).

(Data Hasil Sensus Penduduk SP2020)

Penduduk Menurut Kecamatan

Population of Situbondo by District

Kecamatan Besuki
Penduduk Terpadat

2.446 jiwa per km²

Kecamatan Banyuwutih
Kepadatan Penduduk Terkecil

106 jiwa per km²

Kecamatan Jatibanteng
Penduduk Paling Sedikit

22.538 jiwa

Kecamatan Panji
Penduduk **Terbanyak Pertama**

66.581 jiwa

PENJELASAN TEKNIS

TECHNICAL NOTES

1. Sumber utama data kependudukan adalah sensus penduduk yang dilaksanakan setiap sepuluh tahun sekali. Sensus penduduk telah dilaksanakan sebanyak enam kali sejak Indonesia merdeka, yaitu tahun 1961, 1971, 1980, 1990, 2000, dan 2010.
 2. Kepadatan penduduk adalah banyaknya penduduk per kilometer persegi. Semakin besar angka kepadatan penduduk menunjukkan bahwa semakin padat penduduk yang mendiami wilayah tersebut. Tingginya kepadatan penduduk pada suatu wilayah menyebabkan meningkatnya jumlah pengangguran karena penduduk jumlahnya bertambah sementara kesempatan kerja tidak bertambah. Terjadinya pengangguran juga menyebabkan kemiskinan yang berdampak pada kelaparan, penurunan kesehatan, dan menurunnya kualitas pelayanan publik karena kurangnya informasi.
 3. Rasio jenis kelamin adalah perbandingan antara banyaknya penduduk laki-laki dengan banyaknya penduduk perempuan pada suatu daerah dan waktu tertentu. Biasanya dinyatakan
1. *The main source of demographic data is population census, which is conducted every ten years. Population census has been conduction six time since Indonesia's Independence: 1961, 1971, 1980, 1990, 2000, and 2010.*
 2. *Population density is the number of inhabitans per square kilometers. The greater the population density figures show that the more densely inhabited areas. The high density of population in an area led to rising unemployment as the population number is increasing while employment has not increased. The occurrence of unemployment also leads to poverty which impact on hunger,declining health, and the decline in the quality of the public due to lack of knowledge.*
 3. *Sex ratio is the ratio of males population to females population in a given area and time, usually expressed as the number of males for every 100 females. The sex ratio can be interpreted as follows: (1)*

dengan banyaknya penduduk laki-laki untuk 100 penduduk perempuan. Rasio jenis kelamin bisa diinterpretasikan sebagai berikut: (1) rasio jenis kelamin > 100 berarti jumlah penduduk laki-laki lebih banyak dibandingkan dengan jumlah penduduk perempuan, (2) rasio jenis kelamin $= 100$ berarti jumlah penduduk laki-laki sama dengan jumlah penduduk perempuan. (2) Rasio jenis kelamin < 100 berarti jumlah penduduk perempuan lebih banyak dibanding penduduk laki-laki.

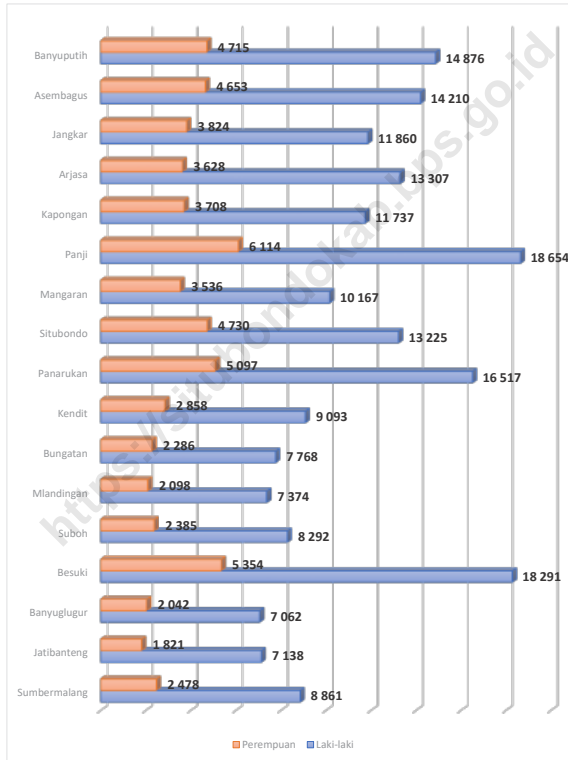
the sex ratio of > 100 means the number of the male population is more than the number of females, (2) the sex ratio $= 100$ means the number of the male population is the same as the number of females. (2) The sex ratio < 100 means the number of females more than the males.

4. Laju pertumbuhan penduduk adalah perubahan jumlah penduduk di suatu wilayah tertentu. Laju pertumbuhan penduduk yang sangat pesat menyebabkan kepadatan penduduk. Kegunaannya adalah untuk: (1) memprediksi jumlah penduduk suatu wilayah di masa yang akan datang dan, (2) untuk mengetahui perubahan jumlah penduduk antara 2 (dua) periode.

4. *The growth rate of the population is a change in the number of residents in a particular area. The rate of population growth very rapidly causing overcrowding. Their role is to: (1) predicting the population of a region in the future and, (2) to determine changes in population size between the two (2) periods*

Gambar 3.1
Figures

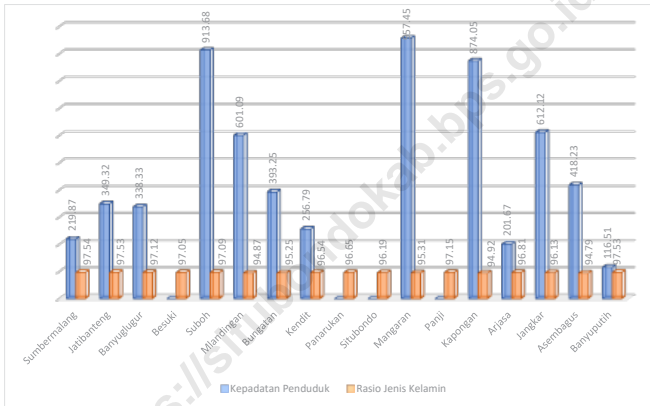
Jumlah Kepala Keluarga menurut Jenis Kelamin dan Kecamatan, 2022
Number of Family Heads by Gender and Subdistrict, 2022



Sumber/Source : Dinas Kependudukan dan Pencatatan Sipil Kabupaten Situbondo / Population and Civil Registration Agency of Situbondo Regency

Gambar 3.2
Figures

Kepadatan Penduduk dan Rasio Jenis Kelamin menurut Kecamatan di Kabupaten Situbondo, 2022
Population Density and Gender Ratio by Subdistrict in Situbondo Regency, Tahun 2022



Sumber/Source : Dinas Kependudukan dan Pencatatan Sipil Kabupaten Situbondo / Population and Civil Registration Agency of Situbondo Regency

**3.1 PENDUDUK
POPULATION**

Tabel 3.1.1 Penduduk, Distribusi Persentase Penduduk, Kepadatan Penduduk, Rasio Jenis Kelamin dan Laju Pertumbuhan Penduduk Menurut Kecamatan di Kabupaten Situbondo, 2022
Population, Population Growth Rate, Percentage Distribution of Population, Population Density, and Population Sex Ratio by Subdistrict in Situbondo Regency, 2022

Kecamatan Subdistrict	Laki-laki Male	Perempuan Female	Jumlah Total
(1)	(2)	(3)	(4)
Sumbermalang	13 847	14 209	28 056
Jatibanteng	11 186	11 352	22 538
Banyuglugur	11 681	11 980	23 661
Besuki	31 760	32 826	64 586
Suboh	13 742	14 345	28 087
Mlandingan	11 643	12 291	23 934
Bungatan	12 341	13 076	25 417
Kendit	14 382	15 044	29 426
Panarukan	28 427	29 519	57 946
Situbondo	23 502	24 795	48 297
Mangaran	16 662	17 653	34 315
Panji	32 611	33 970	66 581
Kapongan	18 950	20 044	38 994
Arjasa	20 825	21 598	42 423
Jangkar	18 981	20 037	39 018
Asembagus	23 790	25 310	49 100
Banyuputih	25 020	25 703	50 723
Kabupaten Situbondo	329 350	343 752	673 102

Lanjutan Tabel/*Continued Table 3.1.1*

Kecamatan <i>Subdistrict</i>	Persentase Penduduk <i>Percentage of Total Population</i>	Kepadatan Penduduk per km ² <i>Population Density per sq.km</i>
(1)	(4)	(5)
Sumbermalang	4,17	216,70
Jatibanteng	3,35	341,07
Banyuglugur	3,52	325,64
Besuki	9,60	2 445,51
Suboh	4,17	910,73
Mlandingan	3,56	604,24
Bungatan	3,78	384,70
Kendit	4,37	257,81
Panarukan	8,61	1 065,58
Situbondo	7,18	1 736,68
Mangaran	5,10	961,20
Panji	9,89	1 416,92
Kapongan	5,79	875,29
Arjasa	6,30	196,06
Jangkar	5,80	582,36
Asembagus	7,29	413,51
Banyuputih	7,54	105,31
Kabupaten Situbondo	100,00	410,80

Lanjutan Tabel/*Continued Table* 3.1.1

Kecamatan <i>Subdistrict</i>	Rasio Jenis Kelamin Penduduk <i>Population Sex Ratio</i>	Laju Pertumbuhan Penduduk per Tahun 2021–2022 (%) <i>Annual Population Growth Rate 2021–2022 (%)</i>
(1)	(6)	(7)
Sumbermalang	97,45	0,84
Jatibanteng	98,54	0,62
Banyuglugur	97,50	0,19
Besuki	96,75	1,24
Suboh	95,80	1,74
Mlandingan	94,73	2,06
Bungatan	94,38	0,57
Kendit	95,60	1,47
Panarukan	96,30	1,28
Situbondo	94,79	0,54
Mangaran	94,39	2,23
Panji	96,00	1,55
Kapongan	94,54	2,12
Arjasa	96,42	0,19
Jangkar	94,73	0,57
Asembagus	93,99	1,38
Banyuputih	97,34	-1,55
Kabupaten Situbondo	95,81	0,97

Catatan/*Note*: -

Sumber/*Source*: Dinas Kependudukan dan Pencatatan Sipil Kabupaten Situbondo/ *Population and Civil Registration Agency of Situbondo Regency*

Tabel
Table 3.1.2**Jumlah Penduduk Menurut Kelompok Umur dan Jenis Kelamin di Kabupaten Situbondo, 2022**
Population by Age Groups and Sex in Situbondo Regency, 2022

Kelompok Umur Age Groups	Jenis Kelamin/Sex		
	Laki-Laki Male	Perempuan Female	Jumlah Total
(1)	(2)	(3)	(4)
0–4	11 186	11 352	22 538
5–9	31 760	32 826	64 586
10–14	13 742	14 345	28 087
15–19	11 643	12 291	23 934
20–24	14 382	15 044	29 426
25–29	28 427	29 519	57 946
30–34	23 502	24 795	48 297
35–39	32 611	33 970	66 581
40–44	16 662	17 653	34 315
45–49	18 950	20 044	38 994
50–54	20 825	21 598	42 423
55–59	18 981	20 037	39 018
60–64	23 790	25 310	49 100
65–69	25 020	25 703	50 723
70–74	13 847	14 209	28 056
75+	11 681	11 980	23 661
Kabupaten Situbondo	329 350	343 752	673 102

Catatan/Note: -

Sumber/Source: Dinas Kependudukan dan Pencatatan Sipil Kabupaten Situbondo/ Population and Civil Registration Agency of Situbondo Regency

Tabel 3.1.3
Table

Jumlah Kepala Keluarga menurut Jenis Kelamin dan Kecamatan, 2021-2022
Number of Family Heads by Gender and Subdistrict , 2021-2022

Kecamatan Subdistrict	2021		2022	
	Laki - Laki / Male	Perempuan / Female	Laki - Laki / Male	Perempuan / Female
(1)	(2)	(3)	(4)	(5)
Sumbermalang	8 824	2 494	8 861	2 478
Jatibanteng	7 080	1 795	7 138	1 821
Banyuglugur	7 013	2 044	7 062	2 042
Besuki	18 178	5 253	18 291	5 354
Suboh	8 255	2 337	8 292	2 385
Mlandingan	7 316	2 069	7 374	2 098
Bungatan	7 747	2 264	7 768	2 286
Kendit	9 100	2 765	9 093	2 858
Panarukan	16 457	4 981	16 517	5 097
Situbondo	13 212	4 647	13 225	4 730
Mangaran	10 103	3 509	10 167	3 536
Panji	18 603	5 946	18 654	6 114
Kapongan	11 676	3 678	11 737	3 708
Arjasa	13 235	3 582	13 307	3 628
Jangkar	11 793	3 872	11 860	3 824
Asembagus	14 177	4 621	14 210	4 653
Banyuputih	14 854	4 732	14 876	4 715
Kabupaten Situbondo	197 623	60 589	198 432	61 327

Sumber/Source: Dinas Kependudukan dan Pencatatan Sipil Kabupaten Situbondo/ Population and Civil Registration Agency of Situbondo Regency

Tabel 3.1.4 Jumlah Migrasi Masuk dan Migrasi Keluar menurut Kecamatan, 2021-2022
Table 3.1.4 Number of Incoming Migration and Out Migration by Subdistrict, 2021-2022

Kecamatan Subdistrict	2021		2022	
	Migrasi Masuk / Incoming Migration	Migrasi Keluar / Out Migration	Migrasi Masuk / Incoming Migration	Migrasi Keluar / Out Migration
(1)	(2)	(3)	(4)	(5)
Sumbermalang	31	72	85	75
Jatibanteng	49	42	76	108
Banyuglugur	94	124	103	171
Besuki	303	332	389	407
Suboh	134	134	134	167
Mlandingan	93	99	141	107
Bungatan	54	120	107	122
Kendit	100	110	140	165
Panarukan	388	452	608	536
Situbondo	374	476	494	545
Mangaran	125	100	168	126
Panji	394	485	525	634
Kapongan	162	140	202	181
Arjasa	173	171	241	204
Jangkar	97	117	137	137
Asembagus	174	260	220	325
Banyuputih	482	632	529	645
Kabupaten Situbondo	3 227	3 866	4 299	4 655

Sumber/Source: Dinas Kependudukan dan Pencatatan Sipil Kabupaten Situbondo/ Population and Civil Registration Agency of Situbondo Regency

Tabel 3.1.5 Jumlah Akta Kelahiran dan Kematian yang Dikeluarkan Menurut Kewarganegaraan, 2022
Number of Births and deaths Act Are Issued by Ciitizenship, 2022

Bulan Month	"Akta Kelahiran/ Birth Certificate"		"Akta Kematian/ Death Certificate"	
	"WNI Indonesia Citizen"	"WNA Citizen of Foreign Country"	"WNI Indonesia Citizen"	"WNA Citizen of Foreign Country"
(1)	(2)	(3)	(4)	(5)
Januari / January	965	0	379	0
Februari / February	651	0	312	0
Maret / March	953	0	406	0
April / April	712	0	283	0
Mei / May	631	0	204	0
Juni / June	1 271	0	417	0
Juli / July	1 264	0	389	0
Agustus / August	1 345	0	616	0
September / September	1 078	0	422	0
Oktober / October	935	0	413	0
November / November	1 024	0	326	0
Desember / December	957	0	351	0
Kabupaten Situbondo	11 786	0	4 518	0

Sumber/Source: Dinas Kependudukan dan Pencatatan Sipil Kabupaten Situbondo/ Population and Civil Registration Agency of Situbondo Regency

Tabel 3.1.6 Jumlah Akta Perkawinan dan Perceraian yang Dikeluarkan menurut Kewarganegaraan, 2022
Number of Wedding Certificate and Divorce Certificate Released by Citizenship, 2022

Bulan Month	"Akta Perkawinan/ Marriage Certificate"		"Akta Perceraian/ Divorce Certificate"	
	"WNI Indonesia Citizen"	"WNA Citizen of Foreign Country"	"WNI Indonesia Citizen"	"WNA Citizen of Foreign Country"
(1)	(2)	(3)	(4)	(5)
Januari / January	1	0	1	0
Februari / February	1	0	0	0
Maret / March	1	0	0	0
April / April	2	0	3	0
Mei / May	7	0	0	0
Juni / June	8	0	0	0
Juli / July	6	0	0	0
Agustus / August	3	0	1	0
September / September	6	0	2	0
Oktober / October	10	0	3	0
November / November	6	0	3	0
Desember / December	1	0	0	0
Kabupaten Situbondo	52	0	13	0

Sumber/Source: Dinas Kependudukan dan Pencatatan Sipil Kabupaten Situbondo/ Population and Civil Registration Agency of Situbondo Regency

**3.2 KETENAGAKERJAAN
EMPLOYMENT**

Tabel 3.2.1 Jumlah Penduduk Berumur 15 Tahun Keatas Menurut Jenis Kegiatan Selama Seminggu yang Lalu dan Jenis Kelamin di Kabupaten Situbondo, 2022
Population Aged 15 Years and Over by Type of Activity During The Previous Week and Sex in Situbondo Regency, 2022

Kegiatan Utama <i>Main Activity</i>	Jenis Kelamin/Sex		
	Laki-Laki <i>Male</i>	Perempuan <i>Female</i>	Laki-Laki+ Perempuan <i>Male+Female</i>
(1)	(2)	(3)	(4)
I. Angkatan Kerja/<i>Economically Active</i>	238 554	169 034	407 588
1. Bekerja/ <i>Working</i>	232796	161008	393 804
2. Pengangguran Terbuka/ <i>Unemployment</i>	5758	8026	13 784
II. Bukan Angkatan Kerja/<i>Not Economically Active</i>	34 300	123 052	157 352
1. Sekolah/ <i>Attending School</i>
2. Mengurus Rumah Tangga/ <i>Housekeeping</i>
3. Lainnya/ <i>Others</i>
Jumlah/<i>Total</i>	272 854	292 086	564 940

Catatan/*Note*:

Sumber/*Source*: BPS, Survei Angkatan Kerja Nasional (Sakernas) Agustus/BPS-Statistics Indonesia, August National Labor Force Survey

Tabel
Table 3.2.2

Penduduk Berumur 15 Tahun ke Atas Menurut Pendidikan Tertinggi yang Ditamatkan dan Jenis Kegiatan Selama Seminggu yang Lalu di Kabupaten Situbondo, 2022
Population 15 Years of Age and Over by Educational Attainment and Type of Activity During the Previous Week in Situbondo Regency, 2022

Pendidikan Tertinggi yang Ditamatkan ¹ <i>Educational Attainment¹</i>	Angkatan Kerja/Economically Active			Persentase Bekerja terhadap Angkatan Kerja <i>Percentage of Working to Economically Active</i>
	Bekerja <i>Working</i>	Pengangguran ² <i>Unemployment²</i>	Jumlah Angkatan Kerja <i>Total of Economically Active</i>	
(1)	(2)	(3)	(4)	(5)
0	237 518	8 249	245 767	96,64
1	52 074	3 220	55 294	94,18
2	69 819	1 814	71 633	97,47
3	34 393	501	34 894	98,56
Jumlah/Total	393 804	13 784	407 588	96,62

Lanjutan Tabel/*Continued Table 3.2.2*

Pendidikan Tertinggi yang Ditamatkan ¹ <i>Educational Attainment¹</i>	Bukan Angkatan Kerja <i>Not Economically Active</i>	Jumlah Total	Persentase Angkatan Kerja terhadap Penduduk Usia Kerja <i>Percentage of Economically Active to Working Age Population</i>
(1)	(6)	(7)	(8)
0
1
2
3
Jumlah/Total

Catatan/Note: ¹ 0. ≤ Sekolah Dasar (SD)/≤ *Primary School*
 1. Sekolah Menengah Pertama/*Junior High School*
 2. Sekolah Menengah Atas/*Senior High School*
 3. Perguruan Tinggi/*Collage*
² 1. Mencari pekerjaan/*Looking for work*
 2. Mempersiapkan usaha/*Establishing a new business/firm*
 3. Merasa tidak mungkin mendapat pekerjaan/*Feeling hopeless in looking for work (discouraged job seekers)*
 4. Sudah punya pekerjaan tetapi belum mulai bekerja/*Having job already but not starting to work yet*
 Sumber/Source: BPS, Survei Angkatan Kerja Nasional (Sakernas) Agustus/BPS-Statistics Indonesia, August National Labor Force Survey

Tabel
Table 3.2.3**Penduduk Berumur 15 Tahun Ke Atas yang Bekerja Selama Seminggu yang Lalu Menurut Status Pekerjaan Utama dan Jenis Kelamin di Kabupaten Situbondo, 2022**
Population 15 Years of Age and Over who Worked During The Previous Week by Main Employment Status and Sex in Situbondo Regency, 2022

Status Pekerjaan Utama <i>Main Employment Status</i>	Laki-Laki <i>Male</i>	Perempuan <i>Female</i>	Jumlah <i>Total</i>
(1)	(2)	(3)	(4)
Berusaha sendiri <i>Own account worker</i>	35 651	33 669	69 320
Berusaha dibantu buruh tidak tetap/buruh tidak dibayar <i>Employer assisted by temporary worker/unpaid worker</i>	61 887	22 945	84 832
Berusaha dibantu buruh tetap/buruh dibayar <i>Employer assisted by permanent worker/paid worker</i>	4 148	3 168	7 316
Buruh/Karyawan/Pegawai/ <i>Employee</i>	65 145	38 292	103 437
Pekerja bebas <i>Casual worker</i>	55 179	16 281	71 460
Pekerja keluarga/tak dibayar <i>Family worker/unpaid worker</i>	10 786	46 653	57 439
Jumlah/Total	232 796	161 008	393 804

Catatan/Note: -

Sumber/Source: BPS, Survei Angkatan Kerja Nasional (Sakernas) Agustus/BPS-Statistics Indonesia, August National Labor Force Survey

**Tabel
Table 3.2.4**

Penduduk Berumur 15 Tahun Ke Atas yang Bekerja Selama Seminggu yang Lalu Menurut Lapangan Pekerjaan Utama dan Jenis Kelamin, 2022
Population 15 Years and Over Who Worked During the Previous Week by Main Industry, 2022

Lapangan Pekerjaan Utama <i>Main Industry</i>	Laki-Laki <i>Male</i>	Perempuan <i>Female</i>	Jumlah <i>Total</i>
(1)	(2)	(3)	(4)
Pertanian <i>Agriculture</i>	117 287	59 421	176 708
Manufaktur <i>Manufacturer</i>	42 073	25 581	67 654
Jasa <i>Services</i>	73 436	76 006	149 442
Jumlah/Total	232 796	161 008	393 804

Sumber/Source: BPS, Survei Angkatan Kerja Nasional (Sakernas) Agustus/BPS-Statistics Indonesia, August National Labor Force Survey

Tabel
Table 3.2.5

Jumlah Pencari Kerja Terdaftar Yang Berasal dari Kabupaten Situbondo menurut Tingkat Pendidikan Tertinggi yang Ditamatkan dan Jenis Kelamin, 2022
Number of Registered Job Seekers Originating from Situbondo Regency according to the Highest Education Level Graduated and Gender, 2022

Kecamatan Subdistrict	Laki - Laki Male	Perempuan Female	Jumlah Total
(1)	(2)	(3)	(6)
Sekolah Dasar Primary School	4	6	10
Sekolah Menengah Pertama Junior High School	5	5	10
Sekolah Menengah Atas Senior High School	71	38	109
Sekolah Menengah Kejuruan Vocational Senior High School	68	20	88
Diploma I/II/III/Akademi Diploma I/II/III/Academy	16	11	27
Universitas/University	50	46	96
Jumlah / Total	214	126	340

Sumber / Source : Dinas Tenaga Kerja Kabupaten Situbondo / Man Power Agency of Situbondo Regency

Tabel
Table 3.2.6

Jumlah Pencari Kerja Terdaftar yang Berasal dari Kabupaten Situbondo menurut Kecamatan dan Jenis Kelamin, 2022
Number of Registered Job Seeker Originating From Situbondo Regency by Sub District and Sex, 2022

Kecamatan Subdistrict	Laki - Laki Male	Perempuan Female	Jumlah Total
(1)	(2)	(3)	(4)
Sumbermalang	3	3	6
Jatibanteng	6	0	6
Banyuglugur	5	1	6
Besuki	27	9	36
Suboh	4	4	8
Mlandingan	9	1	10
Bungatan	5	10	15
Kendit	10	4	14
Panarukan	32	24	56
Situbondo	54	29	83
Mangaran	5	3	8
Panji	29	18	47
Kapongan	2	3	5
Arjasa	2	4	6
Jangkar	3	1	4
Asembagus	11	6	17
Banyuputih	7	6	13
Kabupaten Situbondo	214	126	340

Sumber / Source : Dinas Tenaga Kerja Kabupaten Situbondo / Man Power Agency of Situbondo Regency

Tabel 3.2.7 **Upah Minimum Kabupaten Situbondo, 2012-2022**
Table **Regency Minimum Salaries in Situbondo Regency, 2012-2022**










Tahun Years	Upah Minimum Regional Regional Minimum Salaries
(1)	(2)
2012	802 500
2013	1 048 000
2014	1 071 000
2015	1 231 650
2016	1 374 000
2017	1 487 355
2018	1 616 904
2019	1 763 267
2020	1 913 321
2021	1 938 322
2022	1 942 751

Sumber / Source : Dinas Tenaga Kerja Kabupaten Situbondo / Man Power Agency of Situbondo Regency

SOSIAL DAN KESEJAHTERAAN RAKYAT

Social and Welfare

Kondisi Pendidikan Situbondo

	Jumlah Sekolah <i>Number of School</i>	Jumlah Guru <i>Number of Teacher</i>	Jumlah Murid <i>Number of Student</i>	Angka Beban Guru <i>Ratio of Teacher & Student</i>
SD & MI <i>Elementary School</i>	 524 SEKOLAH <i>School</i>	 5.718 GURU <i>Teacher</i>	 53.319 MURID <i>Student</i>	Rata-rata tiap guru menanggung murid SD 9-11 siswa <i>On average each teacher supports 8-9 elementary school students</i>
SMP & MTs <i>Junior High School</i>	 202 SEKOLAH <i>School</i>	 2.932 GURU <i>Teacher</i>	 31.719 MURID <i>Student</i>	Rata-rata tiap guru menanggung murid SMP/MTs 10-11 siswa <i>On average each teacher supports 10-11 Junior High School students</i>
SMA, SMK & MA <i>Senior High School</i>	 142 SEKOLAH <i>School</i>	 2.669 GURU <i>Teacher</i>	 31.974 MURID <i>Student</i>	Rata-rata tiap guru menanggung murid SMA/MA 11-12 siswa <i>On average each teacher supports 12-13 Senior High School students</i>

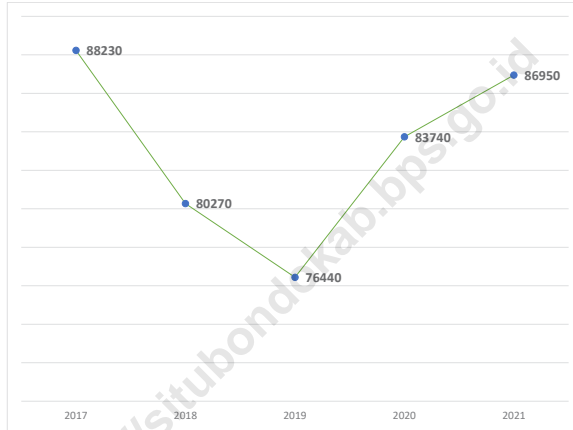
PENJELASAN TEKNIS**TECHNICAL NOTES**

1. Untuk mengukur kemiskinan, BPS menggunakan konsep kemampuan memenuhi kebutuhan dasar (basic needs approach). Dengan pendekatan ini, kemiskinan dipandang sebagai ketidakmampuan dari sisi ekonomi untuk memenuhi kebutuhan dasar makanan dan bukan makanan yang diukur dari sisi pengeluaran. Jadi Penduduk Miskin adalah penduduk yang memiliki rata-rata pengeluaran perkapita perbulan dibawah garis kemiskinan.
 2. Garis Kemiskinan (GK) merupakan penjumlahan dari Garis Kemiskinan Makanan (GKM) dan Garis Kemiskinan Non Makanan (GKNM). Penduduk yang memiliki rata-rata pengeluaran perkapita per bulan dibawah Garis Kemiskinan dikategorikan sebagai penduduk miskin.
 3. Garis Kemiskinan Makanan (GKM) merupakan nilai pengeluaran kebutuhan minimum makanan yang disetarakan dengan 2100 kilokalori perkapita perhari. Paket komoditi kebutuhan dasar makanan diwakili oleh 52 jenis komoditi (padi-padian, umbi-umbian, ikan, daging, telur dan susu, sayuran, kacang-kacangan, buah-buahan, minyak dan lemak, dll)
1. *To measure poverty, BPS uses the concept of ability to meet basic needs (basic needs approach). With this approach, poverty is seen as an economic inability to meet the basic needs of food and non-food which is measured from the expenditure side. So the Poor is the population had an average monthly per capita expenditure below the poverty line.*
 2. *Poverty Line (GK) is the sum of Food Poverty Line (FPL) and Non-Food Poverty Line (NFPL). The population had an average monthly per capita expenditure below the poverty line are categorized as poor.*
 3. *Food Poverty Line (FPL) is the minimum food expenditure, which is equivalent to 2100 kilocalories per capita per day. Food consumption bundle represented by 52 types of commodities (grains, tubers, fish, meat, eggs and milk, vegetables, legumes, fruits, oils and fats, etc.)*

4. Garis Kemiskinan Non Makanan (GKNM) adalah kebutuhan minimum untuk perumahan, sandang, pendidikan dan kesehatan. Paket komoditi kebutuhan dasar non makanan diwakili oleh 51 jenis komoditi di perkotaan dan 47 jenis komoditi di pedesaan.
 5. Menurut UNDP, IPM didefinisikan sebagai proses perluasan pilihan bagi penduduk. IPM mengukur pencapaian hasil pembangunan dari suatu daerah/wilayah dalam tiga dimensi dasar pembangunan yaitu lamanya hidup, Pengetahuan/tingkat pendidikan dan standar hidup layak. Angka IPM berguna untuk mengklasifikasikan apakah sebuah negara maju, negara berkembang atau negara terbelakang dan juga untuk mengukur pengaruh dari kebijaksanaan ekonomi terhadap kualitas hidup. Angka IPM memberikan gambaran komprehensif mengenai tingkat pencapaian pembangunan manusia sebagai dampak dari kegiatan pembangunan yang dilakukan oleh suatu negara/daerah. Semakin tinggi nilai IPM suatu negara/daerah menunjukkan pencapaian pembangunan
4. *Non-Food Poverty Line (NFPL) is the minimum requirement for housing, clothing, education and health. Consumption bundle represented by 51 non-food commodities in urban and 47 commodities in the countryside.*
 5. *According to UNDP, HDI is defined as the process of expanding options for the population. HDI measures the achievement of development results from an area / region in the three basic dimensions of development, namely the length of life, knowledge / level of education and decent living standards. The HDI figure is useful for classifying whether a country is a developed country, a developing country or a backward country and also to measure the influence of economic policy on quality of life. HDI figures provide a comprehensive picture of the level of achievement of human development as a result of development activities carried out by a country / region. The higher the HDI value of a country / region, the better the achievement of human development.*

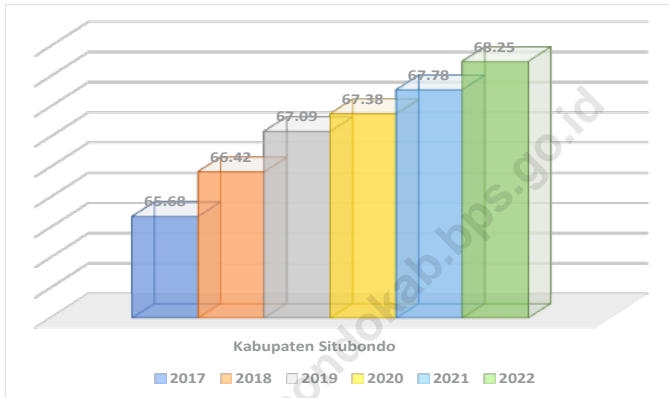
Gambar 4.1
Figures

Jumlah Penduduk Miskin Kabupaten Situbondo, 2017-2022
Number of Poor People in Situbondo Regency, 2017-2022



Sumber/Source : BPS Kabupaten Situbondo / BPS - Statistics of Situbondo Regency

Gambar 4.2 Perkembangan IPM Kabupaten Situbondo, 2017-2022
Figures 4.2 IPM Development of Situbondo Regency, 2017-2022



Sumber/Source : BPS Kabupaten Situbondo / BPS - Statistics of Situbondo Regency

4.1 PENDIDIKAN EDUCATION

Tabel
Table 4.1.1

Jumlah Sekolah, Guru, dan Murid Taman Kanak-Kanak (TK) di Bawah Kementerian Pendidikan, Kebudayaan, Riset, dan Teknologi Menurut Kecamatan di Kabupaten Situbondo, 2021/2022 dan 2022/2023
Number of Schools, Teachers, and Pupils in Kindergarten Under The Ministry of Education, Culture, Research, and Technology by Subdistrict in Situbondo Regency, 2021/2022 and 2022/2023

Kecamatan Subdistrict	Sekolah/Schools					
	Negeri/Public		Swasta/Private		Jumlah/Total	
	2021/2022	2022/2023	2021/2022	2022/2023	2021/2022	2022/2023
(1)	(2)	(3)	(4)	(5)	(6)	(7)
Sumbermalang	-	-	19	48	19	48
Jatibanteng	-	-	4	32	4	32
Banyuglugur	-	-	13	24	13	24
Besuki	1	1	29	71	30	72
Suboh	-	-	17	40	17	40
Mlandingan	-	-	11	39	11	39
Bungatan	-	-	15	37	15	37
Kendit	-	-	11	30	11	30
Panarukan	1	1	21	41	22	42
Situbondo	-	-	27	54	27	54
Mangaran	-	-	6	29	6	29
Panji	-	-	22	73	22	73
Kapongan	-	-	16	36	16	36
Arjasa	-	-	16	50	16	50
Jangkar	-	-	9	39	9	39
Asembagus	1	1	16	51	17	52
Banyuputih	-	-	9	37	9	37
Situbondo	3	3	261	731	264	734

Lanjutan Tabel/*Continued Table 4.1.1*

Kecamatan Subdistrict	Guru ¹ /Teachers ¹					
	Negeri/Public		Swasta/Private		Jumlah/Total	
	2021/2022	2022/2023	2021/2022	2022/2023	2021/2022	2022/2023
(1)	(8)	(9)	(10)	(11)	(12)	(13)
Sumbermalang	-	0	69	118	69	118
Jatibanteng	-	0	14	66	14	66
Banyuglugur	-	0	43	47	43	47
Besuki	12	11	102	178	114	189
Suboh	-	0	54	92	54	92
Mlandingan	-	0	38	83	38	83
Bungatan	-	0	47	76	47	76
Kendit	-	0	33	54	33	54
Panarukan	9	8	87	91	96	99
Situbondo	-	0	119	126	119	126
Mangaran	-	0	17	53	17	53
Panji	-	0	83	162	83	162
Kapongan	-	0	52	67	52	67
Arjasa	-	0	46	87	46	87
Jangkar	-	0	28	82	28	82
Asembagus	4	5	59	116	63	121
Banyuputih	-	0	28	67	28	67
Situbondo	25	24	919	1 565	944	1 589

Lanjutan Tabel/*Continued Table* 4.1.1

Kecamatan Subdistrict	Murid/Pupils					
	Negeri/Public		Swasta/Private		Jumlah/Total	
	2021/2022	2022/2023	2021/2022	2022/2023	2021/2022	2022/2023
(1)	(14)	(15)	(16)	(17)	(18)	(19)
Sumbermalang	-	0	588	532	588	532
Jatibanteng	-	0	115	129	115	129
Banyuglugur	-	0	364	306	364	306
Besuki	116	169	1 134	935	1 250	1 104
Suboh	-	0	613	594	613	594
Mlandingan	-	0	325	296	325	296
Bungatan	-	0	438	311	438	311
Kendit	-	0	441	479	441	479
Panarukan	61	58	1 045	604	1 106	662
Situbondo	-	0	1 322	486	1 322	486
Mangaran	-	0	188	213	188	213
Panji	-	0	811	541	811	541
Kapongan	-	0	634	561	634	561
Arjasa	-	0	541	531	541	531
Jangkar	-	0	348	391	348	391
Asembagus	36	45	691	580	727	625
Banyuputih	-	0	366	247	366	247
Situbondo	213	272	9 964	7 736	10 177	8 008

Catatan/Note: ¹ Jumlah guru termasuk kepala sekolah dan guru/*The total of teachers including headmaster and teacher*
 Sumber/Source: Kementerian Pendidikan, Kebudayaan, Riset, dan Teknologi, Data Semester Ganjil/*Ministry of Education, Culture, Research, and Technology, Odd semester report data*

Tabel
Table 4.1.2

Jumlah Sekolah, Guru, dan Murid Raudatul Athfal (RA) di Bawah Kementerian Agama Menurut Kecamatan di Kabupaten Situbondo, 2021/2022 dan 2022/2023
Number of Schools, Teachers, and Pupils in Raudatul Athfal (RA) Under The Ministry of Religious Affairs by Subdistrict in Situbondo Regency, 2021/2022 and 2022/2023

Kecamatan Subdistrict	Sekolah/Schools		Guru/Teachers		Murid/Pupils	
	2021/2022	2022/2023	2021/2022	2022/2023	2021/2022	2022/2023
(1)	(2)	(3)	(4)	(5)	(6)	(7)
Sumbermalang	9	9	30	32	261	274
Jatibanteng	8	8	25	30	227	242
Banyuglugur	5	6	23	28	146	195
Besuki	19	20	80	82	494	601
Suboh	2	3	5	9	35	65
Mlandingan	8	8	36	37	238	241
Bungatan	2	3	6	10	39	62
Kendit	6	6	23	23	214	226
Panarukan	2	3	7	8	110	130
Situbondo	-	1	-	4	-	12
Mangaran	10	10	32	37	455	432
Panji	10	13	44	55	551	579
Kapongan	5	5	16	17	245	260
Arjasa	5	5	20	22	174	186
Jangkar	13	14	46	53	506	551
Asembagus	11	12	41	57	471	476
Banyuputih	16	17	59	67	912	983
Situbondo	131	143	493	571	5 078	5 515

Catatan/Note: Seluruh Raudatul Athfal (RA) berstatus swasta/All Raudatul Athfal (RA) are private
 Sumber/Source: Kementerian Agama, EMIS, data semester ganjil laporan sampai dengan 31 Desember ((tahun))/Ministry of Religious Affairs, EMIS, odd semester report data up to 31 Desember ((tahun))

Tabel 4.1.3
Table

Jumlah Sekolah, Guru, dan Murid Sekolah Dasar (SD) di Bawah Kementerian Pendidikan, Kebudayaan, Riset, dan Teknologi Menurut Kecamatan di Kabupaten Situbondo, 2021/2022 dan 2022/2023
Number of Schools, Teachers, and Pupils in Elementary Schools Under The Ministry of Education, Culture, Research, and Technology by Subdistrict in Situbondo Regency, 2021/2022 and 2022/2023

Kecamatan Subdistrict	Sekolah/Schools					
	Negeri/Public		Swasta/Private		Jumlah/Total	
	2021/2022	2022/2023	2021/2022	2022/2023	2021/2022	2022/2023
(1)	(2)	(3)	(4)	(5)	(6)	(7)
Sumbermalang	23	23	-	-	23	23
Jatibanteng	25	25	-	-	25	25
Banyuglugur	12	12	2	2	14	14
Besuki	30	30	2	2	32	32
Suboh	19	19	1	1	20	20
Mlandingan	20	20	2	2	22	22
Bungatan	17	17	1	1	18	18
Kendit	22	22	-	-	22	22
Panarukan	26	26	5	5	31	31
Situbondo	25	25	5	5	30	30
Mangaran	16	16	1	1	17	17
Panji	29	29	4	4	33	33
Kapongan	24	24	-	-	24	24
Arjasa	34	34	2	2	36	36
Jangkar	23	23	1	1	24	24
Asembagus	31	31	1	1	32	32
Banyuputih	22	22	1	1	23	23
Situbondo	398	398	28	28	426	426

Lanjutan Tabel/Continued Table 4.1.3

Kecamatan Subdistrict	Guru ¹ /Teachers ¹					
	Negeri/Public		Swasta/Private		Jumlah/Total	
	2021/2022	2022/2023	2021/2022	2022/2023	2021/2022	2022/2023
(1)	(8)	(9)	(10)	(11)	(12)	(13)
Sumbermalang	221	216	-	-	221	216
Jatibanteng	205	207	-	-	205	207
Banyuglugur	135	132	14	12	149	144
Besuki	373	373	21	22	394	395
Suboh	195	192	9	7	204	199
Mlandingan	236	214	18	18	254	232
Bungatan	189	190	8	8	197	198
Kendit	321	293	-	-	321	293
Panarukan	352	342	60	61	412	403
Situbondo	290	276	67	58	357	334
Mangaran	186	179	5	7	191	186
Panji	348	336	73	64	421	400
Kapongan	335	322	-	-	335	322
Arjasa	284	303	14	15	298	318
Jangkar	213	207	9	8	222	215
Asembagus	280	285	10	10	290	295
Banyuputih	261	247	25	22	286	269
Situbondo	4 424	4 314	333	312	4 757	4 626

Lanjutan Tabel/*Continued Table 4.1.3*

Kecamatan Subdistrict	Murid/Pupils					
	Negeri/Public		Swasta/Private		Jumlah/Total	
	2021/2022	2022/2023	2021/2022	2022/2023	2021/2022	2022/2023
(1)	(14)	(15)	(16)	(17)	(18)	(19)
Sumbermalang	1 657	1 585	-	-	1 657	1 585
Jatibanteng	1 548	1 547	-	-	1 548	1 547
Banyuglugur	1 583	1 519	67	65	1 650	1 584
Besuki	4 323	4 134	418	412	4 741	4 546
Suboh	1 820	1 770	33	32	1 853	1 802
Mlandingan	1 194	1 195	70	68	1 264	1 263
Bungatan	1 664	1 630	26	28	1 690	1 658
Kendit	1 779	1 812	-	-	1 779	1 812
Panarukan	2 763	2 728	848	874	3 611	3 602
Situbondo	3 730	3 531	1 002	976	4 732	4 507
Mangaran	1 635	1 580	31	23	1 666	1 603
Panji	3 925	3 846	1 189	1 192	5 114	5 038
Kapongan	1 969	2 000	-	-	1 969	2 000
Arjasa	3 080	3 010	115	149	3 195	3 159
Jangkar	2 210	2 089	37	34	2 247	2 123
Asembagus	3 017	3 010	86	91	3 103	3 101
Banyuputih	3 133	3 084	289	330	3 422	3 414
Situbondo	41 030	40 070	4 211	4 274	45 241	44 344

Catatan/Note: ¹ Jumlah guru termasuk kepala sekolah dan guru/*The total of teachers including headmaster and teacher*
 Sumber/Source: Kementerian Pendidikan, Kebudayaan, Riset, dan Teknologi, Sistem Data Pokok Pendidikan, data semester ganjil/
Ministry of Education, Culture, Research, and Technology, Basic Education Data System, odd semester

Tabel
Table 4.1.4

Jumlah Sekolah, Guru, dan Murid Madrasah Ibtidaiyah (MI) di Bawah Kementerian Agama Menurut Kecamatan di Kabupaten Situbondo, 2021/2022 dan 2022/2023
Number of Schools, Teachers, and Pupils in Madrasah Ibtidaiyah (MI) Under The Ministry of Religious Affairs by Subdistrict in Situbondo Regency, 2021/2022 and 2022/2023

Kecamatan Subdistrict	Sekolah/Schools					
	Negeri/Public		Swasta/Private		Jumlah/Total	
	2021/2022	2022/2023	2021/2022	2022/2023	2021/2022	2022/2023
(1)	(2)	(3)	(4)	(5)	(6)	(7)
Sumbermalang	-	-	4	5	4	5
Jatibanteng	-	-	1	1	1	1
Banyuglugur	-	-	3	3	3	3
Besuki	-	-	11	11	11	11
Suboh	-	-	5	5	5	5
Mlandingan	-	-	7	7	7	7
Bungatan	-	-	3	3	3	3
Kendit	-	-	4	4	4	4
Panarukan	-	-	4	4	4	4
Situbondo	-	-	2	2	2	2
Mangaran	1	1	9	9	10	10
Panji	1	1	7	7	8	8
Kapongan	-	-	8	8	8	8
Arjasa	-	-	3	3	3	3
Jangkar	-	-	6	6	6	6
Asembagus	1	1	7	7	8	8
Banyuputih	-	-	10	10	10	10
Situbondo	3	3	94	95	97	98

Lanjutan Tabel/*Continued Table* 4.1.4

Kecamatan Subdistrict	Guru/Teachers					
	Negeri/Public		Swasta/Private		Jumlah/Total	
	2021/2022	2022/2023	2021/2022	2022/2023	2021/2022	2022/2023
(1)	(8)	(9)	(10)	(11)	(12)	(13)
Sumbermalang	-	-	32	45	32	45
Jatibanteng	-	-	9	9	9	9
Banyuglugur	-	-	29	27	29	27
Besuki	-	-	112	123	112	123
Suboh	-	-	58	58	58	58
Mlandingan	-	-	82	81	82	81
Bungatan	-	-	33	29	33	29
Kendit	-	-	37	41	37	41
Panarukan	-	-	45	45	45	45
Situbondo	-	-	22	20	22	20
Mangaran	14	18	80	83	94	101
Panji	29	37	64	73	93	110
Kapongan	-	-	83	85	83	85
Arjasa	-	-	31	32	31	32
Jangkar	-	-	55	56	55	56
Asembagus	19	28	79	77	98	105
Banyuputih	-	-	118	125	118	125
Situbondo	62	83	969	1 009	1 031	1 092

Lanjutan Tabel/Continued Table 4.1.4

Kecamatan Subdistrict	Murid/Pupils					
	Negeri/Public		Swasta/Private		Jumlah/Total	
	2021/2022	2022/2023	2021/2022	2022/2023	2021/2022	2022/2023
(1)	(14)	(15)	(16)	(17)	(18)	(19)
Sumbermalang	-	-	211	238	211	238
Jatibanteng	-	-	77	76	77	76
Banyuglugur	-	-	203	264	203	264
Besuki	-	-	990	1 020	990	1 020
Suboh	-	-	376	376	376	376
Mlandingan	-	-	471	423	471	423
Bungatan	-	-	179	160	179	160
Kendit	-	-	250	258	250	258
Panarukan	-	-	346	338	346	338
Situbondo	-	-	155	153	155	153
Mangaran	146	130	857	837	1 003	967
Panji	268	270	597	586	865	856
Kapongan	-	-	933	941	933	941
Arjasa	-	-	309	300	309	300
Jangkar	-	-	629	641	629	641
Asembagus	201	206	801	848	1 002	1 054
Banyuputih	-	-	920	910	920	910
Situbondo	615	606	8 304	8 369	8 919	8 975

Catatan/Note: Seluruh Raudatul Athfal (RA) berstatus swasta/All Raudatul Athfal (RA) are private
 Sumber/Source: Kementerian Agama, EMIS, data semester ganjil laporan sampai dengan 31 Desember ((tahun))/ Ministry of Religious Affairs, EMIS, odd semester report data up to 31 Desember ((tahun))

Tabel
Table 4.1.5

Jumlah Sekolah, Guru, dan Murid Sekolah Menengah Pertama (SMP) di Bawah Kementerian Pendidikan, Kebudayaan, Riset, dan Teknologi Menurut Kecamatan di Kabupaten Situbondo, 2021/2022 dan 2022/2023
Number of Schools, Teachers, and Pupils in Junior High Schools Under The Ministry of Education, Culture, Research, and Technology by Subdistrict in Situbondo Regency, 2021/2022 and 2022/2023

Kecamatan Subdistrict	Sekolah/Schools					
	Negeri/Public		Swasta/Private		Jumlah/Total	
	2021/2022	2022/2023	2021/2022	2022/2023	2021/2022	2022/2023
(1)	(2)	(3)	(4)	(5)	(6)	(7)
Sumbermalang	3	3	-	-	3	3
Jatibanteng	1	1	-	-	1	1
Banyuglugur	3	3	1	1	4	4
Besuki	2	2	5	5	7	7
Suboh	4	4	-	-	4	4
Mlandingan	4	4	-	-	4	4
Bungatan	2	2	2	2	4	4
Kendit	3	3	1	1	4	4
Panarukan	4	4	2	2	6	6
Situbondo	6	6	3	3	9	9
Mangaran	2	2	4	4	6	6
Panji	5	5	3	3	8	8
Kapongan	2	2	1	1	3	3
Arjasa	5	5	2	2	7	7
Jangkar	2	2	2	3	4	5
Asembagus	4	4	3	3	7	7
Banyuputih	3	3	8	8	11	11
Situbondo	55	55	37	38	92	93

Lanjutan Tabel/Continued Table 4.1.5

Kecamatan Subdistrict	Guru ¹ /Teachers ¹					
	Negeri/Public		Swasta/Private		Jumlah/Total	
	2021/2022	2022/2023	2021/2022	2022/2023	2021/2022	2022/2023
(1)	(8)	(9)	(10)	(11)	(12)	(13)
Sumbermalang	35	32	-	-	35	32
Jatibanteng	17	15	-	-	17	15
Banyuglugur	67	64	10	9	77	73
Besuki	57	53	49	48	106	101
Suboh	62	64	-	-	62	64
Mlandingan	34	44	-	-	34	44
Bungatan	18	18	24	29	42	47
Kendit	41	43	7	7	48	50
Panarukan	71	65	15	12	86	77
Situbondo	205	203	23	25	228	228
Mangaran	36	34	26	28	62	62
Panji	114	107	25	25	139	132
Kapongan	31	30	14	14	45	44
Arjasa	64	59	18	15	82	74
Jangkar	30	28	15	20	45	48
Asembagus	104	97	21	20	125	117
Banyuputih	80	74	193	185	273	259
Situbondo	1 066	1 030	440	437	1 506	1 467

Lanjutan Tabel/Continued Table 4.1.5

Kecamatan Subdistrict	Murid/Pupils					
	Negeri/Public		Swasta/Private		Jumlah/Total	
	2021/2022	2022/2023	2021/2022	2022/2023	2021/2022	2022/2023
(1)	(14)	(15)	(16)	(17)	(18)	(19)
Sumbermalang	407	387	-	-	407	387
Jatibanteng	208	151	-	-	208	151
Banyuglugur	797	737	82	78	879	815
Besuki	935	890	480	523	1 415	1 413
Suboh	776	709	-	-	776	709
Mlandingan	345	311	-	-	345	311
Bungatan	129	109	382	364	511	473
Kendit	587	544	35	43	622	587
Panarukan	908	861	105	62	1 013	923
Situbondo	3 074	2 964	223	213	3 297	3 177
Mangaran	420	413	330	313	750	726
Panji	1 616	1 587	177	200	1 793	1 787
Kapongan	374	332	176	165	550	497
Arjasa	620	531	205	206	825	737
Jangkar	252	219	346	429	598	648
Asembagus	1 272	1 208	133	153	1 405	1 361
Banyuputih	948	894	4 828	5 058	5 776	5 952
Situbondo	13 668	12 847	7 502	7 807	21 170	20 654

Catatan/Note: ¹ Jumlah guru termasuk kepala sekolah dan guru/The total of teachers including headmaster and teacher
 Sumber/Source: Kementerian Pendidikan, Kebudayaan, Riset, dan Teknologi, Sistem Data Pokok Pendidikan, data semester ganjil/
 Ministry of Education, Culture, Research, and Technology, Basic Education Data System, odd semester

Tabel
Table 4.1.6

Jumlah Sekolah, Guru, dan Murid Madrasah Tsanawiyah (MTs) di Bawah Kementerian Agama Menurut Kecamatan di Kabupaten Situbondo, 2021/2022 dan 2022/2023
Number of Schools, Teachers, and Pupils in Madrasah Tsanawiyah (MTs) Under The Ministry of Religious Affairs by Subdistrict in Situbondo Regency, 2021/2022 and 2022/2023

Kecamatan Subdistrict	Sekolah/Schools					
	Negeri/Public		Swasta/Private		Jumlah/Total	
	2021/2022	2022/2023	2021/2022	2022/2023	2021/2022	2022/2023
(1)	(2)	(3)	(4)	(5)	(6)	(7)
Sumbermalang	-	-	6	6	6	6
Jatibanteng	-	-	3	4	3	4
Banyuglugur	-	-	1	1	1	1
Besuki	-	-	15	17	15	17
Suboh	-	-	8	8	8	8
Mlandingan	-	-	9	9	9	9
Bungatan	-	-	8	8	8	8
Kendit	-	-	4	4	4	4
Panarukan	1	1	5	5	6	6
Situbondo	-	-	3	3	3	3
Mangaran	-	-	5	5	5	5
Panji	1	1	8	8	9	9
Kapongan	-	-	7	7	7	7
Arjasa	-	-	5	5	5	5
Jangkar	-	-	5	5	5	5
Asembagus	1	1	4	4	5	5
Banyuputih	-	-	7	7	7	7
Situbondo	3	3	103	106	106	109

Lanjutan Tabel/*Continued Table* 4.1.6

Kecamatan Subdistrict	Guru/Teachers					
	Negeri/Public		Swasta/Private		Jumlah/Total	
	2021/2022	2022/2023	2021/2022	2022/2023	2021/2022	2022/2023
(1)	(8)	(9)	(10)	(11)	(12)	(13)
Sumbermalang	-	-	51	54	51	54
Jatibanteng	-	-	33	46	33	46
Banyuglugur	-	-	13	16	13	16
Besuki	-	-	233	259	233	259
Suboh	-	-	88	85	88	85
Mlandingan	-	-	106	114	106	114
Bungatan	-	-	101	107	101	107
Kendit	-	-	50	50	50	50
Panarukan	28	26	61	57	89	83
Situbondo	-	-	32	35	32	35
Mangaran	-	-	50	58	50	58
Panji	48	54	109	120	157	174
Kapongan	-	-	107	117	107	117
Arjasa	-	-	56	54	56	54
Jangkar	-	-	27	42	27	42
Asembagus	15	24	70	62	85	86
Banyuputih	-	-	81	85	81	85
Situbondo	91	104	1 268	1 361	1 359	1 465

Lanjutan Tabel/Continued Table 4.1.6

Kecamatan Subdistrict	Murid/Pupils					
	Negeri/Public		Swasta/Private		Jumlah/Total	
	2021/2022	2022/2023	2021/2022	2022/2023	2021/2022	2022/2023
(1)	(14)	(15)	(16)	(17)	(18)	(19)
Sumbermalang	-	-	265	252	265	252
Jatibanteng	-	-	142	132	142	132
Banyuglugur	-	-	31	-	31	-
Besuki	-	-	1 850	1 908	1 850	1 908
Suboh	-	-	512	479	512	479
Mlandingan	-	-	381	378	381	378
Bungatan	-	-	374	266	374	266
Kendit	-	-	213	299	213	299
Panarukan	146	129	300	326	446	455
Situbondo	-	-	256	225	256	225
Mangaran	-	-	239	299	239	299
Panji	355	328	2 667	2 890	3 022	3 218
Kapongan	-	-	1 525	1 644	1 525	1 644
Arjasa	-	-	315	265	315	265
Jangkar	-	-	112	142	112	142
Asembagus	73	61	482	448	555	509
Banyuputih	-	-	675	594	675	594
Situbondo	574	518	10 339	10 547	10 913	11 065

Catatan/Note: Seluruh Raudatul Athfal (RA) berstatus swasta/All Raudatul Athfal (RA) are private

Sumber/Source: Kementerian Agama, EMIS, data semester ganjil laporan sampai dengan 31 Desember ((tahun))/ Ministry of Religious Affairs, EMIS, odd semester report data up to 31 Desember ((tahun))

Tabel
Table 4.1.7

Jumlah Sekolah, Guru, dan Murid Sekolah Menengah Atas (SMA) di Bawah Kementerian Pendidikan, Kebudayaan, Riset, dan Teknologi Menurut Kecamatan di Kabupaten Situbondo, 2021/2022 dan 2022/2023
Number of Schools, Teachers, and Pupils in Senior High School Under The Ministry of Education, Culture, Research, and Technology by Subdistrict in Situbondo Regency, 2021/2022 and 2022/2023

Kecamatan Subdistrict	Sekolah/Schools					
	Negeri/Public		Swasta/Private		Jumlah/Total	
	2021/2022	2022/2023	2021/2022	2022/2023	2021/2022	2022/2023
(1)	(2)	(3)	(4)	(5)	(6)	(7)
Sumbermalang	-	-	-	-	-	-
Jatibanteng	-	-	-	-	-	-
Banyuglugur	-	-	1	1	1	1
Besuki	1	1	1	1	2	2
Suboh	1	1	-	-	1	1
Mlandingan	-	-	-	-	-	-
Bungatan	-	-	-	-	-	-
Kendit	-	-	-	-	-	-
Panarukan	1	1	-	-	1	1
Situbondo	2	2	1	1	3	3
Mangaran	-	-	-	-	-	-
Panji	1	1	2	2	3	3
Kapongan	1	1	-	-	1	1
Arjasa	-	-	1	1	1	1
Jangkar	-	-	-	-	-	-
Asembagus	1	1	-	-	1	1
Banyuputih	1	1	2	2	3	3
Situbondo	9	9	8	8	17	17

Lanjutan Tabel/*Continued Table 4.1.7*

Kecamatan Subdistrict	Guru ¹ /Teachers ¹					
	Negeri/Public		Swasta/Private		Jumlah/Total	
	2021/2022	2022/2023	2021/2022	2022/2023	2021/2022	2022/2023
(1)	(8)	(9)	(10)	(11)	(12)	(13)
Sumbermalang	-	-	-	-	-	-
Jatibanteng	-	-	-	-	-	-
Banyuglugur	-	-	11	10	11	10
Besuki	35	35	9	8	44	43
Suboh	35	40	-	-	35	40
Mlandingan	-	-	-	-	-	-
Bungatan	-	-	-	-	-	-
Kendit	-	-	-	-	-	-
Panarukan	40	36	-	-	40	36
Situbondo	108	109	20	13	128	122
Mangaran	-	-	-	-	-	-
Panji	49	51	26	24	75	75
Kapongan	32	28	-	-	32	28
Arjasa	-	-	11	12	11	12
Jangkar	-	-	-	-	-	-
Asembagus	57	60	-	-	57	60
Banyuputih	16	22	101	110	117	132
Situbondo	372	381	178	177	550	558

Lanjutan Tabel/*Continued Table* 4.1.7

Kecamatan Subdistrict	Murid/Pupils					
	Negeri/Public		Swasta/Private		Jumlah/Total	
	2021/2022	2022/2023	2021/2022	2022/2023	2021/2022	2022/2023
(1)	(14)	(15)	(16)	(17)	(18)	(19)
Sumbermalang	-	-	-	-	-	-
Jatibanteng	-	-	-	-	-	-
Banyuglugur	-	-	51	63	51	63
Besuki	644	664	117	107	761	771
Suboh	767	729	-	-	767	729
Mlandingan	-	-	-	-	-	-
Bungatan	-	-	-	-	-	-
Kendit	-	-	-	-	-	-
Panarukan	413	434	-	-	413	434
Situbondo	2 011	2 079	41	133	2 052	2 212
Mangaran	-	-	-	-	-	-
Panji	953	987	125	137	1 078	1 124
Kapongan	356	319	-	-	356	319
Arjasa	-	-	124	127	124	127
Jangkar	-	-	-	-	-	-
Asembagus	1 046	1 012	-	-	1 046	1 012
Banyuputih	177	158	3 571	3 591	3 748	3 749
Situbondo	6 367	6 382	4 029	4 158	10 396	10 540

Catatan/Note: ¹ Jumlah guru termasuk kepala sekolah dan guru/*The total of teachers including headmaster and teacher*
 Sumber/Source: Kementerian Pendidikan, Kebudayaan, Riset, dan Teknologi, Sistem Data Pokok Pendidikan, data semester ganjil/
 Ministry of Education, Culture, Research, and Technology, Basic Education Data System, odd semester

Tabel
Table 4.1.8

Jumlah Sekolah, Guru, dan Murid Sekolah Menengah Kejuruan (SMK) di Bawah Kementerian Pendidikan, Kebudayaan, Riset, dan Teknologi Menurut Kecamatan di Kabupaten Situbondo, 2021/2022 dan 2022/2023
Number of Schools, Teachers, and Pupils in Vocational High Schools Under The Ministry of Education, Culture, Research, and Technology by Subdistrict in Situbondo Regency, 2021/2022 and 2022/2023

Kecamatan Subdistrict	Sekolah/Schools					
	Negeri/Public		Swasta/Private		Jumlah/Total	
	2021/2022	2022/2023	2021/2022	2022/2023	2021/2022	2022/2023
(1)	(2)	(3)	(4)	(5)	(6)	(7)
Sumbermalang	-	-	3	3	3	3
Jatibanteng	-	-	-	-	-	-
Banyuglugur	-	-	1	1	1	1
Besuki	-	-	5	5	5	5
Suboh	1	1	3	3	4	4
Mlandingan	-	-	1	1	1	1
Bungatan	-	-	1	1	1	1
Kendit	1	1	-	-	1	1
Panarukan	-	-	3	3	3	3
Situbondo	2	2	2	2	4	4
Mangaran	-	-	3	3	3	3
Panji	1	1	4	5	5	6
Kapongan	-	-	2	2	2	2
Arjasa	-	-	2	2	2	2
Jangkar	-	-	2	2	2	2
Asembagus	-	-	4	4	4	4
Banyuputih	1	1	5	5	6	6
Situbondo	6	6	41	42	47	48

Lanjutan Tabel/Continued Table 4.1.8

Kecamatan Subdistrict	Guru ¹ /Teachers ¹					
	Negeri/Public		Swasta/Private		Jumlah/Total	
	2021/2022	2022/2023	2021/2022	2022/2023	2021/2022	2022/2023
(1)	(8)	(9)	(10)	(11)	(12)	(13)
Sumbermalang	-	-	27	25	27	25
Jatibanteng	-	-	-	-	-	-
Banyuglugur	-	-	8	7	8	7
Besuki	-	-	77	72	77	72
Suboh	67	72	32	31	99	103
Mlandingan	-	-	15	15	15	15
Bungatan	-	-	23	22	23	22
Kendit	36	33	-	-	36	33
Panarukan	-	-	25	30	25	30
Situbondo	113	113	27	28	140	141
Mangaran	-	-	29	29	29	29
Panji	115	113	64	72	179	185
Kapongan	-	-	34	33	34	33
Arjasa	-	-	22	24	22	24
Jangkar	-	-	23	23	23	23
Asembagus	-	-	61	55	61	55
Banyuputih	32	38	133	136	165	174
Situbondo	363	369	600	602	963	971

Lanjutan Tabel/Continued Table 4.1.8

Kecamatan Subdistrict	Murid/Pupils					
	Negeri/Public		Swasta/Private		Jumlah/Total	
	2021/2022	2022/2023	2021/2022	2022/2023	2021/2022	2022/2023
(1)	(14)	(15)	(16)	(17)	(18)	(19)
Sumbermalang	-	-	81	86	81	86
Jatibanteng	-	-	-	-	-	-
Banyuglugur	-	-	47	33	47	33
Besuki	-	-	735	685	735	685
Suboh	1 090	1 062	178	195	1 268	1 257
Mlandingan	-	-	35	46	35	46
Bungatan	-	-	347	356	347	356
Kendit	486	488	-	-	486	488
Panarukan	-	-	205	225	205	225
Situbondo	1 243	1 179	127	175	1 370	1 354
Mangaran	-	-	332	277	332	277
Panji	3 095	2 244	707	857	3 802	3 101
Kapongan	-	-	581	520	581	520
Arjasa	-	-	178	137	178	137
Jangkar	-	-	438	455	438	455
Asembagus	-	-	492	420	492	420
Banyuputih	305	273	3 668	3 060	3 973	3 333
Situbondo	6 219	5 246	8 151	7 527	14 370	12 773

Catatan/Note: ¹ Guru yang mengajar di 2 sekolah atau lebih dihitung di masing-masing sekolah. Jumlah guru termasuk kepala sekolah dan guru/The teacher who taught in two schools or more counted in every school. The total of teachers including headmaster and teacher

Sumber/Source: Kementerian Pendidikan, Kebudayaan, Riset, dan Teknologi, Sistem Data Pokok Pendidikan, data semester ganjil/ Ministry of Education, Culture, Research, and Technology, Basic Education Data System, odd semester

Tabel
Table 4.1.9

Jumlah Sekolah, Guru, dan Murid Madrasah Aliyah (MA) di Bawah Kementerian Agama Menurut Kecamatan di Kabupaten Situbondo, 2021/2022 dan 2022/2023
Number of Schools, Teachers, and Pupils in Madrasah Aliyah (MA) Under the Ministry of Religious Affairs by Subdistrict in Situbondo Regency, 2021/2022 and 2022/2023

Kecamatan Subdistrict	Sekolah/Schools					
	Negeri/Public		Swasta/Private		Jumlah/Total	
	2021/2022	2022/2023	2021/2022	2022/2023	2021/2022	2022/2023
(1)	(2)	(3)	(4)	(5)	(6)	(7)
Sumbermalang	-	-	6	6	6	6
Jatibanteng	-	-	2	2	2	2
Banyuglugur	-	-	-	-	-	-
Besuki	1	1	14	14	15	15
Suboh	-	-	4	4	4	4
Mlandingan	-	-	5	5	5	5
Bungatan	-	-	6	6	6	6
Kendit	-	-	2	2	2	2
Panarukan	-	-	4	4	4	4
Situbondo	-	-	1	1	1	1
Mangaran	-	-	3	3	3	3
Panji	1	1	6	6	7	7
Kapongan	-	-	7	7	7	7
Arjasa	-	-	3	3	3	3
Jangkar	-	-	3	3	3	3
Asembagus	-	-	4	4	4	4
Banyuputih	-	-	5	5	5	5
Situbondo	2	2	75	75	77	77

Lanjutan Tabel/Continued Table 4.1.9

Kecamatan Subdistrict	Guru/Teachers					
	Negeri/Public		Swasta/Private		Jumlah/Total	
	2021/2022	2022/2023	2021/2022	2022/2023	2021/2022	2022/2023
(1)	(8)	(9)	(10)	(11)	(12)	(13)
Sumbermalang	-	-	47	50	47	50
Jatibanteng	-	-	18	17	18	17
Banyuglugur	-	-	-	-	-	-
Besuki	52	51	209	220	261	271
Suboh	-	-	41	54	41	54
Mlandingan	-	-	84	82	84	82
Bungatan	-	-	77	70	77	70
Kendit	-	-	20	21	20	21
Panarukan	-	-	56	45	56	45
Situbondo	-	-	12	15	12	15
Mangaran	-	-	29	36	29	36
Panji	67	71	89	113	156	184
Kapongan	-	-	106	105	106	105
Arjasa	-	-	28	23	28	23
Jangkar	-	-	19	21	19	21
Asembagus	-	-	52	50	52	50
Banyuputih	-	-	96	96	96	96
Situbondo	119	122	983	1 018	1 102	1 140

Lanjutan Tabel/*Continued Table* 4.1.9

Kecamatan Subdistrict	Murid/Pupils					
	Negeri/Public		Swasta/Private		Jumlah/Total	
	2021/2022	2022/2023	2021/2022	2022/2023	2021/2022	2022/2023
(1)	(14)	(15)	(16)	(17)	(18)	(19)
Sumbermalang	-	-	248	228	248	228
Jatibanteng	-	-	151	125	151	125
Banyuglugur	-	-	-	-	-	-
Besuki	375	358	1 308	1 344	1 683	1 702
Suboh	-	-	249	265	249	265
Mlandingan	-	-	424	422	424	422
Bungatan	-	-	335	349	335	349
Kendit	-	-	137	136	137	136
Panarukan	-	-	133	148	133	148
Situbondo	-	-	105	100	105	100
Mangaran	-	-	319	272	319	272
Panji	516	462	2 218	2 382	2 734	2 844
Kapongan	-	-	857	999	857	999
Arjasa	-	-	112	106	112	106
Jangkar	-	-	202	192	202	192
Asembagus	-	-	296	283	296	283
Banyuputih	-	-	562	490	562	490
Situbondo	891	820	7 656	7 841	8 547	8 661

Catatan/Note: Seluruh Raudatul Athfal (RA) berstatus swasta/All Raudatul Athfal (RA) are private
 Sumber/Source: Kementerian Agama, EMIS, data semester ganjil laporan sampai dengan 31 Desember ((tahun))/ Ministry of Religious Affairs, EMIS, odd semester report data up to 31 Desember ((tahun))

Tabel 4.1.10 Jumlah Perguruan Tinggi Swasta Menurut Kecamatan dan Jenisnya, 2022
Table *Number of Private Higher Education Institutions by Subdistrict and it Specifications, 2022*

Kecamatan Subdistrict	Jenjang Perguruan Tinggi / Spesification of Higher Education Institutions				Jumlah / Total
	Universitas / University	Institut / Institute	Akademi / Academy	Sekolah Tinggi / College	
(1)	(2)	(3)	(4)	(5)	(6)
Sumbermalang	-	-	-	-	-
Jatibanteng	-	-	-	-	-
Banyuglugur	-	-	-	-	-
Besuki	-	-	-	-	-
Suboh	-	-	-	-	-
Mlandingan	-	-	-	-	-
Bungatan	-	-	-	-	-
Kendit	-	-	-	-	-
Panarukan	-	-	-	-	-
Situbondo	1	-	-	-	1
Mangaran	-	-	-	-	-
Panji	-	-	-	1	1
Kapongan	-	-	-	1	1
Arjasa	-	-	-	-	-
Jangkar	-	-	-	-	-
Asembagus	-	-	-	-	-
Banyuputih	1	-	-	-	1
Kabupaten Situbondo	2	-	-	1	4

Sumber/Source: Masing Masing Perguruan Tinggi / Each College

Tabel
Table 4.1.11

Jumlah Program Studi, Jenjang Pendidikan, Mahasiswa Aktif dan Dosen Tetap menurut Universitas, 2022
Number of Departements, Level of Study, Permanent Student and Permanent Lecturer by University, 2022

Universitas <i>University</i>	Jenjang Perguruan Tinggi / <i>Spesification of Higher Education Institutions</i>			
	Program Studi/ <i>Departement</i>	Jenjang Pendidikan/ <i>Level Of Study</i>	Mahasiswa Aktif/ <i>Permanent Student</i>	Dosen Tetap/ <i>Permanent Lecturer</i>
(1)	(2)	(3)	(4)	(5)
Universitas Abdurrachman Saleh	9	S1	2 342	96
STKIP PGRI Situbondo	3	S1	556	21
Universitas Ibrahimi	27	S1 & S2	5 722	251

Sumber/Source: Masing Masing Perguruan Tinggi / *Each College*

Tabel
Table 4.1.12

Jumlah Desa¹/Kelurahan yang Memiliki Fasilitas Sekolah Menurut Kecamatan dan Tingkat Pendidikan di Kabupaten Situbondo, 2019–2021
Number of Villages¹/Kelurahan Having Educational Facilities by Subdistrict and Educational Level in Situbondo Regency, 2019–2021

Kecamatan Subdistrict	SD Primary School		
	2019	2020	2021
(1)	(2)	(3)	(4)
Sumbermalang	9	9	9
Jatibanteng	8	8	8
Banyuglugur	7	7	7
Besuki	10	10	10
Suboh	8	8	8
Mlandingan	7	7	7
Bungatan	7	7	7
Kendit	7	7	7
Panarukan	8	8	8
Situbondo	6	6	6
Mangaran	6	6	4
Panji	12	12	11
Kapongan	10	10	10
Arjasa	8	8	8
Jangkar	8	8	8
Asembagus	10	10	10
Banyuputih	5	5	5
Situbondo	136	136	133

Lanjutan Tabel/*Continued Table* 4.1.12

Kecamatan Subdistrict	SMP Junior High School		
	2019	2020	2021
(1)	(5)	(6)	(7)
Sumbermalang	6	6	6
Jatibanteng	5	5	5
Banyuglugur	3	3	3
Besuki	9	9	9
Suboh	7	7	7
Mlandingan	5	6	5
Bungatan	6	6	6
Kendit	5	5	5
Panarukan	6	6	6
Situbondo	5	5	5
Mangaran	5	5	2
Panji	8	9	9
Kapongan	5	5	5
Arjasa	7	8	8
Jangkar	5	5	5
Asembagus	9	9	8
Banyuputih	4	5	5
Situbondo	100	104	99

Lanjutan Tabel/Continued Table 4.1.12

Kecamatan Subdistrict	SMA Senior High School		
	2019	2020	2021
(1)	(8)	(9)	(10)
Sumbermalang	5	5	5
Jatibanteng	2	2	2
Banyuglugur	1	1	1
Besuki	9	9	9
Suboh	3	4	3
Mlandingan	3	3	3
Bungatan	3	3	3
Kendit	2	2	2
Panarukan	2	2	2
Situbondo	2	2	2
Mangaran	3	3	3
Panji	4	5	5
Kapongan	4	4	4
Arjasa	4	4	5
Jangkar	2	2	2
Asembagus	5	5	5
Banyuputih	3	4	4
Situbondo	57	60	60

Lanjutan Tabel/*Continued Table* 4.1.12

Kecamatan Subdistrict	SMK Vocational School		
	2019	2020	2021
(1)	(11)	(12)	(13)
Sumbermalang	2	3	3
Jatibanteng	–	–	–
Banyuglugur	1	1	1
Besuki	5	5	5
Suboh	4	5	5
Mlandingan	–	–	–
Bungatan	2	2	2
Kendit	1	1	1
Panarukan	2	2	2
Situbondo	3	3	3
Mangaran	3	3	2
Panji	2	3	3
Kapongan	2	2	2
Arjasa	1	1	1
Jangkar	2	2	2
Asembagus	4	4	4
Banyuputih	3	3	3
Situbondo	37	40	39

Lanjutan Tabel/Continued Table 4.1.12

Kecamatan Subdistrict	Perguruan Tinggi University		
	2019	2020	2021
(1)	(14)	(15)	(16)
Sumbermalang	–	–	–
Jatibanteng	–	–	–
Banyuglugur	–	–	–
Besuki	–	–	1
Suboh	–	–	–
Mlandingan	–	–	–
Bungatan	–	–	–
Kendit	–	–	–
Panarukan	2	2	2
Situbondo	1	1	1
Mangaran	–	–	–
Panji	1	1	1
Kapongan	1	1	1
Arjasa	–	–	–
Jangkar	1	1	1
Asembagus	–	–	–
Banyuputih	1	1	1
Situbondo	7	7	8

Catatan/Note: ¹ Desa pada tabel ini termasuk Unit Permukiman Transmigrasi (UPT) yang masih dibina oleh kementerian terkait dan nagari di Provinsi Sumatera Barat/Villages in this table include Transmigration Settlement Unit which is still fostered by the relevant ministries and the nagari in the Province of Sumatera Barat

Sumber/Source: BPS, Pendataan Potensi Desa (Podes)/ BPS-Statistics Indonesia, Village Potential Data Collection

Tabel
Table 4.1.13

Angka Partisipasi Murni (APM) dan Angka Partisipasi Kasar (APK) Menurut Jenjang Pendidikan di Kabupaten Situbondo, 2021 dan 2022
Net Enrollment Rate and Gross Enrollment Ratio by Educational Level in Situbondo Regency, 2021 and 2022

Jenjang Pendidikan Educational Level	Angka Partisipasi Murni (APM) Net Enrollment Rate		Angka Partisipasi Kasar (APK) Gross Enrollment Ratio	
	2021	2022	2021	2022
(1)	(2)	(3)	(4)	(5)
SD/MI/Sederajat Primary School	93,30	94,85	99,95	100,59
SMP/MTs/ Sederajat Lower Secondary School	83,46	81,51	100,02	92,03
SMA/SMK/MA/Sederajat Upper Secondary School	58,52	55,34	79,90	74,78

Catatan/Note: -

Sumber/Source: BPS, Survei Sosial Ekonomi Nasional (Susenas)/BPS-Statistics Indonesia, National Socioeconomic Survey

Tabel 4.1.14 **Persentase Penduduk Berumur 15 Tahun ke Atas menurut pendidikan tertinggi yang ditamatkan di Kabupaten Situbondo, 2022**
Percentage of Literate People Aged 15 Years and Over by Educational in Situbondo Regency, 2022

Karakteristik Characteristic	Tidak mempunyai Ijazah	SD/ sederajat	SMP/ sederajat	SMA ke atas	Total
(1)	(2)	(3)	(4)	(5)	(6)
Laki - Laki / Male	22,20	26,77	18,79	32,24	100,00
Perempuan / Female	30,21	28,03	17,75	24,01	100,00
Distribusi pengeluaran per kapita level kabupaten/kota					
40% terbawah	35,17	27,69	19,04	18,10	100,00
40% menengah	24,68	29,37	19,38	26,57	100,00
20% teratas	12,96	23,15	14,63	49,27	100,00
Kabupaten/Kota	26,32	27,42	18,25	28,01	100,00

Catatan/Note: ...

Sumber/Source: BPS, Survei Sosial Ekonomi Nasional (Susenans)/BPS-Statistics Indonesia, National Socioeconomic Survey

Tabel 4.1.15 **Persentase Penduduk Usia 15 Tahun Keatas, Menurut Jenis Kelamin dan Kemampuan Membaca dan Menulis, 2022**
Population Aged 15 Years and Over by Sex and Literacy, 2022

Karakteristik <i>Characteristic</i>	Tidak Bisa <i>Unable</i>	Latin, Arab, atau Lainnya <i>Latin, Arabic or Others</i>	Jumlah / Total
(1)	(2)	(3)	(4)
Laki - Laki / <i>Male</i>	47,53	52,47	100,00
Perempuan / <i>Female</i>	55,10	44,90	100,00
Distribusi pengeluaran per kapita level kabupaten/kota			
40% terbawah	36,00	64,00	100,00
40% menengah	52,26	47,74	100,00
20% teratas	64,96	35,04	100,00
Kabupaten/Kota	48,58	51,42	100,00

Sumber/Source: BPS, Survei Sosial Ekonomi Nasional (Susenas)/BPS-Statistics Indonesia, National Socioeconomic Survey

4.2 KESEHATAN HEALTH

Tabel 4.2.1 **Jumlah Desa¹/Kelurahan Yang Memiliki Sarana Kesehatan Menurut Kecamatan di Kabupaten Situbondo, 2019–2021**
Number of Villages¹/Kelurahan Having Health Facilities by Subdistrict in Situbondo Regency, 2019–2021

Kecamatan Subdistrict	Rumah Sakit Hospital		
	2019	2020	2021
(1)	(2)	(3)	(4)
Sumbermalang	–	–	–
Jatibanteng	–	–	–
Banyuglugur	–	–	–
Besuki	1	1	1
Suboh	–	–	–
Mlandingan	–	–	–
Bungatan	1	1	–
Kendit	–	–	–
Panarukan	–	–	–
Situbondo	1	1	1
Mangaran	–	–	–
Panji	1	1	1
Kapongan	–	–	–
Arjasa	–	–	–
Jangkar	–	–	–
Asembagus	1	1	1
Banyuputih	–	–	–
Situbondo	5	5	4

Lanjutan Tabel/*Continued Table* 4.2.1

Kecamatan <i>Subdistrict</i>	Rumah Sakit Bersalin <i>Maternity Hospital</i>		
	2019	2020	2021
(1)	(5)	(6)	(7)
Sumbermalang	–	1	–
Jatibanteng	–	–	–
Banyuglugur	–	–	–
Besuki	1	1	–
Suboh	–	–	–
Mlandingan	–	–	–
Bungatan	–	–	–
Kendit	–	–	–
Panarukan	–	–	–
Situbondo	–	–	–
Mangaran	–	–	–
Panji	–	–	–
Kapongan	–	–	–
Arjasa	–	–	–
Jangkar	–	–	–
Asembagus	–	–	–
Banyuputih	–	–	–
Situbondo	1	2	–

Lanjutan Tabel/Continued Table 4.2.1

Kecamatan Subdistrict	Poliklinik Polyclinic		
	2019	2020	2021
(1)	(8)	(9)	(10)
Sumbermalang	–	–	–
Jatibanteng	–	–	–
Banyuglugur	–	–	–
Besuki	1	1	1
Suboh	–	–	–
Mlandingan	–	–	–
Bungatan	1	1	1
Kendit	–	–	–
Panarukan	1	1	1
Situbondo	2	3	2
Mangaran	–	–	–
Panji	2	3	3
Kapongan	–	–	–
Arjasa	–	–	–
Jangkar	1	1	1
Asembagus	1	1	1
Banyuputih	–	1	1
Situbondo	9	12	11

Lanjutan Tabel/*Continued Table* 4.2.1

Kecamatan <i>Subdistrict</i>	Puskesmas <i>Public Health Center</i>		
	2019	2020	2021
(1)	(11)	(12)	(13)
Sumbermalang	1	1	1
Jatibanteng	1	1	1
Banyuglugur	1	1	1
Besuki	2	2	2
Suboh	1	1	1
Mlandingan	1	1	1
Bungatan	1	2	1
Kendit	1	1	2
Panarukan	1	1	1
Situbondo	1	1	1
Mangaran	1	1	1
Panji	2	2	2
Kapongan	1	1	1
Arjasa	1	1	2
Jangkar	1	2	2
Asembagus	1	1	1
Banyuputih	2	2	2
Situbondo	20	22	23

Lanjutan Tabel/Continued Table 4.2.1

Kecamatan Subdistrict	Puskesmas Pembantu Subsidiary of Public Health Center		
	2019	2020	2021
(1)	(14)	(15)	(16)
Sumbermalang	4	4	4
Jatibanteng	2	2	2
Banyuglugur	1	1	1
Besuki	4	4	4
Suboh	2	2	2
Mlandingan	1	1	1
Bungatan	3	3	3
Kendit	3	3	3
Panarukan	4	4	4
Situbondo	4	4	3
Mangaran	4	4	6
Panji	5	5	5
Kapongan	3	4	4
Arjasa	4	6	6
Jangkar	1	3	2
Asembagus	3	3	3
Banyuputih	3	4	4
Situbondo	51	57	57

Lanjutan Tabel/Continued Table 4.2.1

Kecamatan Subdistrict	Apotek Pharmacy		
	2019	2020	2021
(1)	(17)	(18)	(19)
Sumbermalang	–	–	–
Jatibanteng	–	–	–
Banyuglugur	–	–	–
Besuki	1	1	1
Suboh	–	–	–
Mlandingan	–	–	–
Bungatan	–	–	1
Kendit	–	1	1
Panarukan	2	2	3
Situbondo	2	3	3
Mangaran	1	1	1
Panji	2	2	3
Kapongan	1	1	1
Arjasa	1	1	1
Jangkar	–	–	–
Asembagus	2	2	2
Banyuputih	1	2	1
Situbondo	13	16	18

Catatan/Note: ¹ Desa pada tabel ini termasuk Unit Permukiman Transmigrasi (UPT) yang masih dibina oleh kementerian terkait dan nagari di Provinsi Sumatera Barat/Villages in this table include Transmigration Settlement Unit which is still fostered by the relevant ministries and the nagari in the Province of Sumatera Barat

Sumber/Source: BPS, Pendataan Potensi Desa (Podes)/BPS-Statistics Indonesia, Village Potential Data Collecting

Tabel 4.2.2 Jumlah Fasilitas Kesehatan Menurut Kecamatan, 2022
Table Number of Health Facilities by Subdistrict, 2022

Kecamatan Subdistrict	Rumah Sakit Hospital	Puskesmas Public Health Center	Posyandu Maternal & Child Health Center	Polindes Village Maternity
(1)	(2)	(3)	(4)	(5)
Sumbermalang	-	1	38	5
Jatibanteng	-	1	42	6
Banyuglugur	-	1	33	4
Besuki	3	2	79	6
Suboh	-	1	37	6
Mlandingan	-	1	33	4
Bungatan	-	1	43	4
Kendit	-	1	36	6
Panarukan	-	1	78	8
Situbondo	3	1	65	5
Mangaran	-	1	56	6
Panji	1	2	84	7
Kapongan	-	1	64	7
Arjasa	-	1	67	8
Jangkar	-	1	53	7
Asembagus	1	1	78	7
Banyuputih	-	2	55	5
Situbondo	8	20	941	101

Sumber/Source: Dinas Kesehatan Kabupaten Situbondo / Health Service of Situbondo Regency

Tabel
Table 4.2.3

**Jumlah Tenaga Kesehatan menurut Fasilitas Kesehatan,
2022**
Number of Health Personnel by Health Facilities, 2022

Fasilitas Kesehatan <i>Health Facilities</i>	Tenaga Kesehatan / <i>Health Personnel</i>				
	Tenaga Medis <i>Medical Personnel</i>	Tenaga Keperawatan <i>Nursing Personnel</i>	Tenaga Kebidanan <i>Midwifery Personnel</i>	Tenaga Kefarmasian <i>Pharmacy Personnel</i>	Tenaga Kesehatan lainnya <i>Other Health Personnel</i>
(1)	(2)	(3)	(4)	(5)	(6)
Puskesmas Sumbermalang	2	20	19	1	8
Puskesmas Jatibanteng	3	25	21	2	8
Puskesmas Banyuglugur	3	19	26	2	5
Puskesmas Besuki	6	48	43	3	16
Puskesmas Widoropayung	3	22	23	3	7
Puskesmas Suboh	4	29	21	1	9
Puskesmas Mlandingan	3	21	24	1	7
Puskesmas Bungatan	4	22	29	2	5
Puskesmas Kendit	5	21	28	2	14
Puskesmas Panarukan	5	13	20	3	11
Puskesmas Situbondo	7	24	25	2	10
Puskesmas Mangaran	6	46	51	3	15
Puskesmas Panji	3	25	28	-	9
Puskesmas Klampokan	3	27	32	2	10
Puskesmas Kapongan	4	22	35	2	7
Puskesmas Arjasa	3	23	30	1	9
Puskesmas Jangkar	2	23	33	1	5

Lanjutan Tabel/*Continued Table 4.2.3*

Tenaga Kesehatan / Health Personnel					
Fasilitas Kesehatan Health Facilities	Tenaga Medis Medical Personnel	Tenaga Keperawatan Nursing Personnel	Tenaga Kebidanan Midwifery Personnel	Tenaga Kefarmasian Pharmacy Personnel	Tenaga Kesehatan lainnya Other Health Personnel
(1)	(2)	(3)	(4)	(5)	(6)
Puskesmas asembagus	3	27	32	3	10
Puskesmas Banyuputih	6	31	38	3	12
Sub Jumlah	70	442	495	35	163
RSUD Abdoer Rahem	56	261	105	31	60
RSUS Besuki	19	61	31	9	23
RSUD Asembagus	19	80	43	6	19
RSUD Elizabeth	14	70	9	12	22
RSUD Mitra Sehat	28	77	16	12	17
RSUD Jatimed	4	4	3	2	3
RSIA Karinda Husada	3	8	2	2	1
RS Mata Situbondo	0	16	-	-	0
Sub Jumlah	143	577	209	74	145
Sarana Pelayanan Kesehatan lain	42	55	50	25	22
Jumlah / Total	255	1074	754	134	330

Lanjutan Tabel/*Continued Table* 4.2.3

Tenaga Kesehatan / Health Personnel			
Fasilitas Kesehatan Health Facilities	Dokter Spesialis Specialist Doctors	Dokter Umum Generalist Doctors	Dokter Gigi Dentist
(1)	(7)	(8)	(9)
Puskesmas Sumbermalang	-	2	1
Puskesmas Jatibanteng	-	2	1
Puskesmas Banyuglugur	-	1	1
Puskesmas Besuki	-	2	1
Puskesmas Widoropayung	-	1	1
Puskesmas Suboh	-	1	1
Puskesmas Mlandingan	-	2	1
Puskesmas Bungatan	-	1	1
Puskesmas Kendit	-	2	1
Puskesmas Panarukan	-	4	2
Puskesmas Situbondo	-	1	2
Puskesmas Mangaran	-	1	2
Puskesmas Panji	-	1	2
Puskesmas Klampokan	-	1	1
Puskesmas Kapongan	-	2	2
Puskesmas Arjasa	-	1	2
Puskesmas Jangkar	-	1	1

Lanjutan Tabel/*Continued Table 4.2.3*

Fasilitas Kesehatan <i>Health Facilities</i>	Tenaga Kesehatan / <i>Health Personnel</i>		
	Dokter Spesialis <i>Specialist Doctors</i>	Dokter Umum <i>Generalist Doctors</i>	Dokter Gigi <i>Dentist</i>
(1)	(7)	(8)	(9)
Puskesmas asembagus	-	2	1
Puskesmas Banyuputih	-	2	1
Puskesmas Wonorejo	-	2	1
Sub Jumlah	-	32	26
RSUD Abdoer Rahem	30	19	4
RSUS Besuki	5	6	2
RSUD Asembagus	7	12	3
RSUD Elizabeth	3	9	2
RSUD Mitra Sehat	12	14	1
RSUD Jatimed	3	4	1
Sub Jumlah	60	64	13
Sarana Pelayanan Kesehatan lain	1	25	5
Klinik di Institut Diknakes/Diklat	-	-	-
Klinik di Dinas Kesehatan	-	-	-
Jumlah / Total	61	121	44

Sumber/*Source*: Dinas Kesehatan Kabupaten Situbondo / *Health Service of Situbondo Regency*

Tabel
Table 4.2.3

Jumlah Rumah Sakit Umum, Rumah Sakit Khusus, dan Puskesmas Menurut Kecamatan di Kabupaten Situbondo, 2021 dan 2022
Number of General Hospital, Specialized Hospital, and Public Health Center by Subdistrict in Situbondo Regency, 2021 and 2022

Kecamatan Subdistrict	Rumah Sakit Umum General Hospital		Rumah Sakit Khusus Specialized Hospital	
	2021	2022	2021	2022
(1)	(2)	(3)	(4)	(5)
Sumbermalang	-	-	-	-
Jatibanteng	-	-	-	-
Banyuglugur	-	-	-	-
Besuki	1	1	1	1
Suboh	-	-	-	-
Mlandingan	-	-	-	-
Bungatan	-	-	-	-
Kendit	-	-	-	-
Panarukan	-	-	-	-
Situbondo	2	2	-	-
Mangaran	-	-	-	-
Panji	1	1	-	-
Kapongan	-	-	-	-
Arjasa	-	-	-	-
Jangkar	-	-	-	-
Asembagus	1	1	-	-
Banyuputih	-	-	-	-
Situbondo	5	5	1	1

Lanjutan Tabel/Continued Table 4.2.3

Kecamatan Subdistrict	Rumah Sakit Bersalin/ Rumah Bersalin Maternity Hospital		Puskesmas Public Health Center	
	2021	2022	2021	2022
(1)	(6)	(7)	(8)	(9)
Sumbermalang	-	-	1	1
Jatibanteng	-	-	1	1
Banyuglugur	-	-	1	1
Besuki	-	-	2	2
Suboh	-	-	1	1
Mlandingan	-	-	1	1
Bungatan	-	-	1	1
Kendit	-	-	1	1
Panarukan	-	-	1	1
Situbondo	-	-	1	1
Mangaran	-	-	1	1
Panji	-	-	2	2
Kapongan	-	-	1	1
Arjasa	-	-	1	1
Jangkar	-	-	1	1
Asembagus	-	-	1	1
Banyuputih	-	-	2	2
Situbondo	-	-	20	20

Lanjutan Tabel/Continued Table 4.2.3

Kecamatan Subdistrict	Klinik/Balai Kesehatan Medical Clinic		Posyandu Integrated Service Post		Ponkesdes/Village Maternity Cottage	
	2021	2022	2021	2022	2021	2022
(1)	(10)	(11)	(12)	(13)	(14)	(15)
Sumbermalang	-	-	38	38	5	5
Jatibanteng	-	-	42	42	6	6
Banyuglugur	-	-	33	33	4	4
Besuki	1	1	72	72	6	6
Suboh	-	-	37	37	6	6
Mlandingan	-	-	33	33	4	4
Bungatan	2	2	43	43	3	3
Kendit	-	-	35	35	6	6
Panarukan	-	-	75	75	8	8
Situbondo	4	4	65	65	7	7
Mangaran	-	-	56	56	6	6
Panji	1	1	82	82	7	7
Kapongan	1	1	62	62	7	7
Arjasa	1	1	66	66	7	7
Jangkar	1	1	53	53	7	7
Asembagus	-	-	78	78	7	7
Banyuputih	2	2	55	55	5	5
Kabupaten Situbondo	13	13	925	925	101	101

Catatan/Note: ¹ Puskesmas yang teregistrasi/Registered Public Health Center

Sumber/Source: Dinas Kesehatan Kabupaten Situbondo / Health Service of Situbondo Regency

Tabel 4.2.4 **Persentase Penduduk Persentase penduduk menurut angka kesakitan, 2022**
Percentage Population percentage by morbidity rate, 2022

Karakteristik Characteristic	Sakit Sick	Tidak Sakit Not Sick	Jumlah / Total
(1)	(2)	(3)	(4)
Laki - Laki / Male	16,23	83,77	100,00
Perempuan / Female	19,63	80,37	100,00
Distribusi pengeluaran per kapita level kabupaten/kota			
40% terbawah	20,44	79,56	100,00
40% menengah	18,25	81,75	100,00
20% teratas	12,41	87,59	100,00
Kabupaten/Kota	17,96	82,04	100,00

Catatan/Note: -

Sumber/Source: BPS, Survei Sosial Ekonomi Nasional (Susenas)/BPS-Statistics Indonesia, National Socioeconomic Survey

Tabel
Table 4.2.5

Persentase Perempuan Pernah Kawin Berumur 15-49 Tahun Yang Melahirkan Anak Lahir Hidup menurut Penolong Proses Kelahiran Terakhir, 2017-2022
Percentage of Ever Married Women Aged 15-49 Years Who Gave Birth Children Ever Born by Birth Attendant, 2017-2022

Tahun Years	Tenaga Kesehatan Health Personnel	Non Tenaga Kesehatan Non - Health Personnel	Jumlah Total
(1)	(2)	(3)	(4)
2017	100,00	-	100,00
2018	100,00	-	100,00
2019	99,16	0,84	100,00
2020	100,00	-	100,00
2021	100,00	-	100,00
2022	100,00	-	100,00

Sumber/Source: BPS, Survei Sosial Ekonomi Nasional (Susenas)/BPS-Statistics Indonesia, National Socioeconomic Survey

Tabel
Table 4.2.6

Persentase Balita di Kabupaten Situbondo Dirinci menurut Jenis Kelamin dan Jenis Imunisasi yang Didapatkan, 2022
Percentage of Population Under 5 Years in Situbondo Regency Specified by Sex and Type of Immunization, 2022

Jenis Imunisasi <i>Type of Immunization</i>	Laki-Laki <i>Laki-Laki</i>	Perempuan <i>Female</i>	Laki-Laki + Perempuan <i>Male + Female</i>
(1)	(2)	(3)	(4)
BCG	77,32	90,45	83,71
DPT	77,29	83,03	80,08
Polio	76,68	80,59	78,58
Campak/Morbili/MMR	56,86	64,41	60,53
Hepatitis B	86,45	94,73	90,48

Sumber/Source: BPS, Survei Sosial Ekonomi Nasional (Susenas)/BPS-Statistics Indonesia, National Socioeconomic Survey

**Tabel
Table 4.2.7****10 Penyakit Rawat Jalan Terbanyak Berdasarkan Jumlah Kasus di RSUD dr Abdoer Rahem Situbondo, 2022**
The 10 Most Outpatient Diseases Are Based on the Number of Cases in dr Abdoer Rahem Hospital Situbondo, 2022

Jenis Penyakit Rawat jalan <i>The Type of Out Patient Diseases</i>	Jumlah kasus <i>Number of Cases</i>
(1)	(2)
Gagal ginjal, stage 5	8 382
Katarak, tidak spesifik	2 771
Hipertensi	2 462
Diabetes mellitus tergantung insulin tanpa komplikasi	2 321
Pseudofakia	1 872
Hiperplasia prostat	1 741
Batu pada Ginjal	1 550
Nyeri Punggung Bawah	1 421
Diabetes mellitus tak tergantung insulin tanpa komplikasi	1 342
Penyakit HIV mengakibatkan infeksi	1 297

Sumber/Source: RS dr Abdoer Rahem Situbondo/ *The Dr Abdoer Rahem Hospital of Situbondo*

Tabel 4.2.8 **10 Penyakit Rawat Inap Terbanyak Berdasarkan Jumlah Kasus di RSUD dr Abdoer Rahem Situbondo, 2022**
The 10 Most Hospitalized Diseases Are Based on the Number of Cases in dr Abdoer Rahem Hospital Situbondo, 2022

Jenis Penyakit Rawat Inap <i>The Type of Hospitalized Diseases</i>	Jumlah kasus <i>Number of Cases</i>
(1)	(2)
Dispepsia	978
Persalinan dengan hiterektomi sesarian	785
Anemia	740
Hipokalemia	501
Persalinan tunggal spontan	467
Persalinan tahap pertama labor memanjang	427
Infeksi saluran kemih, letak tidak terspesifikasi	414
Infeksi yang disebabkan oleh bakteri, tidak terspesifikasi	350
Jaundice neonatal, tidak terspesifikasidalam kehamilan, persalinan dan masa nifas	349
Hipertensi	273

Sumber/Source: RS dr Abdoer Rahem Situbondo/ *The Dr Abdoer Rahem Hospital of Situbondo*

Tabel 4.2.9
Table

10 Penyakit IGD Terbanyak Berdasarkan Jumlah Kasus di RSUD dr Abdoer Rahem Situbondo, 2022
The 10 Most IGD's Diseases Are Based on the Number of Cases in dr Abdoer Rahem Hospital Situbondo, 2022

Jenis Penyakit Rawat Inap <i>The Type of Hospitalized Diseases</i>	Jumlah kasus <i>Number of Cases</i>
(1)	(2)
Demam tanpa diketahui penyebab	1 258
Kejang demam	807
Dispepsia	630
Sesak nafas	603
Sakit perut lain dan tidak terspesifikasi	540
Diare dan gastroenteritis yang diduga disebabkan oleh infeksi	467
Cedera pada bagian tubuh	459
Labor berkomplikasi dengan komplikasi-komplikasi korda lainnya	384
Mual dan muntah	332
Stroke, tidak terspesifikasi sebagai perdarahan atau infark	317

Sumber/Source: RS dr Abdoer Rahem Situbondo/ *The Dr Abdoer Rahem Hospital of Situbondo*

Tabel 4.2.10 **10 Penyakit Rawat Jalan Terbanyak Berdasarkan Jumlah Kasus di RS Elizabeth Situbondo, 2022**
The 10 Most Outpatient Diseases Are Based on the Number of Cases in Elizabeth Hospital Situbondo, 2022

Jenis Penyakit Rawat jalan <i>The Type of Out Patient Diseases</i>	Jumlah kasus <i>Number of Cases</i>
(1)	(2)
Non-insulin-dependent diabetes mellitus without complications	3 782
Angina pectoris, unspecified	3 154
Hypertensive heart disease without (congestive) heart failure	2 620
Low back pain	1 895
Essential (primary) hypertension	1 593
Sequelae of stroke, not specified as haemorrhage or infarction	1 327
Old myocardial infarction	1 288
Dyspepsia	968
Acute bronchitis, unspecified	861
Necrosis of pulp	690

Sumber/Source: RS Elizabeth/ The Elizabeth Hospital

Tabel 4.2.11
Table

10 Penyakit Rawat Inap Terbanyak Berdasarkan Jumlah Kasus di RS Elizabeth Situbondo, 2022
The 10 Most Hospitalized Diseases Are Based on the Number of Cases in Elizabeth Hospital Situbondo, 2022

Jenis Penyakit Rawat Inap <i>The Type of Hospitalized Diseases</i>	Jumlah kasus <i>Number of Cases</i>
(1)	(2)
Dyspepsia	596
Gastroenteritis and colitis of unspecified origin	481
Acute bronchitis, unspecified	442
Premature rupture of membranes, onset of labour within 24 hours	232
Infection specific to the perinatal period, unspecified	231
Bacterial infection, unspecified	167
Dengue haemorrhagic fever	166
Stroke, not specified as haemorrhage or infarction	135
Chronic kidney disease, stage 5	132
Dengue fever [classical dengue]	123

Sumber/Source: RS Elizabeth/ *The Elizabeth Hospital*

Tabel 4.2.12 **10 Penyakit Rawat Jalan Terbanyak Berdasarkan Jumlah Kasus di RS Jatimed Situbondo, 2022**
The 10 Most Outpatient Diseases Are Based on the Number of Cases in Jatimed Hospital Situbondo, 2022

Jenis Penyakit Rawat jalan <i>The Type of Out Patient Diseases</i>	Jumlah kasus <i>Number of Cases</i>
(1)	(2)
Pengawasan kehamilan normal	652
Pengawasan kehamilan dengan risiko tinggi	62
Diabetes melitus bergantung insulin	30
Perawatan dan pemeriksaan pasca persalinan	70
Hipertensi	220
Diabetes melitus tidak bergantung insulin	55
Neoplasma jinak	1
Infeksi saluran napas bagian atas akut	60
Demam tifoid dan paratifoid	115
Tuberkulosis paru	11

Sumber/Source: RS Jatimed/ *The Jatimed Hospital*

Tabel 4.2.13 10 Penyakit Rawat Inap Terbanyak Berdasarkan Jumlah Kasus di RS Jatimed Situbondo, 2022
The 10 Most Hospitalized Diseases Are Based on the Number of Cases in Jatimed Hospital Situbondo, 2022

Jenis Penyakit Rawat Inap <i>The Type of Hospitalized Diseases</i>	Jumlah kasus <i>Number of Cases</i>
(1)	(2)
Persalinan tunggal spontan	42
Ketuban pecah dini	45
Gangguan saluran napas masa perinatal	35
Demam tifoid dan paratifoid	75
Neoplasma jinak	-
Penyulit kehamilan dan persalinan lainnya	55
Gejala, tanda dan penemuan klinik tidak normal lainnya	10
Demam berdarah dengue	73
Edema, proteinuria dan gangguan hipertensi dalam kehamilan, persalinan dan masa nifas	45
Abortus lainnya	25

Sumber/Source: RS Jatimed/ *The Jatimed Hospital*

Tabel 4.2.14 10 Penyakit Rawat Jalan Terbanyak Berdasarkan Jumlah Kasus di RS Mitra Sehat Situbondo, 2022
The 10 Most Outpatient Diseases Are Based on the Number of Cases in Mitra Sehat Hospital Situbondo, 2022

Jenis Penyakit Rawat jalan <i>The Type of Out Patient Diseases</i>	Jumlah kasus <i>Number of Cases</i>
(1)	(2)
Pengawasan kehamilan normal	-
Pengawasan kehamilan dengan risiko tinggi	-
Diabetes melitus bergantung insulin	646
Perawatan dan pemeriksaan pasca persalinan	646
Hipertensi	582
Diabetes melitus tidak bergantung insulin	646
Neoplasma jinak	12
Infeksi saluran napas bagian atas akut	121
Demam tifoid dan paratifoid	671
Tuberkulosis paru	96

Sumber/Source: RS Mitra Sehat/ *The Mitra Sehat Hospital*

Tabel
Table 4.2.15

10 Penyakit Rawat Inap Terbanyak Berdasarkan Jumlah Kasus di RS Mitra Sehat Situbondo, 2022
The 10 Most Hospitalized Diseases Are Based on the Number of Cases in Mitra Sehat Hospital Situbondo, 2022

Jenis Penyakit Rawat Inap <i>The Type of Hospitalized Diseases</i> (1)	Jumlah kasus <i>Number of Cases</i> (2)
Persalinan tunggal spontan	1 230
Ketuban pecah dini	96
Gangguan saluran napas masa perinatal	39
Demam tifoid dan paratifoid	-
Neoplasma jinak	-
Penyulit kehamilan dan persalinan lainnya	1 072
Gejala, tanda dan penemuan klinik tidak normal lainnya	-
Demam berdarah dengue	-
Edema, proteinuria dan gangguan hipertensi dalam kehamilan, persalinan dan masa nifas	-
Abortus lainnya	70

Sumber/Source: RS Mitra Sehat/ The Mitra Sehat Hospital

4.3 AGAMA DAN SOSIAL LAINNYA RELIGION AND OTHER SOCIAL AFFAIRS

Tabel 4.3.1 Jumlah Penduduk Menurut Kecamatan dan Agama yang Dianut di Kabupaten Situbondo, 2022
Population by Subdistrict and Religion in Situbondo Regency, 2022

Kecamatan Subdistrict	Islam	Protestan Protestant	Katolik Catholic	Hindu	Budha Buddha	Lainnya Others
(1)	(2)	(3)	(4)	(5)	(6)	(7)
Sumbermalang	27 837	2	5	-	-	1
Jatibanteng	22 513	1	-	-	2	-
Banyuglugur	23 596	31	12	-	4	-
Besuki	63 476	289	147	4	45	2
Suboh	27 638	37	18	-	1	-
Mlandingan	23 567	3	1	9	-	-
Bungatan	25 192	27	4	1	2	-
Kendit	28 952	40	10	2	1	1
Panarukan	56 818	306	192	30	16	4
Situbondo	46 494	767	472	35	82	5
Mangaran	33 555	75	24	1	2	6
Panji	64 249	856	346	22	160	4
Kapongan	38 189	21	26	-	10	-
Arjasa	42 378	83	7	2	1	-
Jangkar	38 674	113	17	4	1	-
Asembagus	48 023	276	88	4	9	4
Banyuputih	49 552	1 491	42	22	4	1
Situbondo	660 703	4 418	1 411	136	340	28

Catatan/Note: -

Sumber/Source: Dinas Kependudukan dan Pencatatan Sipil Kabupaten Situbondo/Service of Population and Civil Affairs of Situbondo Regency

Tabel
Table 4.3.2**Jumlah Tempat Peribadatan Menurut Kecamatan di Kabupaten Situbondo, 2022**
Number of Places of Worship by Subdistrict in Situbondo Regency, 2022

Kecamatan Subdistrict	Masjid Mosque	Mushola Pray Room	Gereja Protestan Protestant Church	Gereja Katholik Catholic Church	Pura Temple	Vihara
(1)	(2)	(3)	(4)	(5)	(6)	(7)
Sumbermalang	49	255	-	-	-	-
Jatibanteng	62	149	-	-	-	-
Banyuglugur	27	146	-	-	-	-
Besuki	64	376	3	1		
Suboh	47	199	-	-	-	-
Mlandingan	46	248			1	
Bungatan	45	224	-	-	-	-
Kendit	39	65	-	-	-	-
Panarukan	56	83	1	1	1	2
Situbondo	50	206	2	3		
Mangaran	46	160	-	-	-	-
Panji	91	136	2	3		
Kapongan	40	217	-	-	-	-
Arjasa	77	128	-	-	-	-
Jangkar	52	228	-	-	-	-
Asembagus	43	129	2	1	-	-
Banyuputih	59	129	3	3	1	1
Situbondo	893	3 078	13	12	3	3

Catatan/Note: -

Sumber/Source: Kantor Kementerian Agama Kabupaten Situbondo/The Office of the Religious Ministry of the situbondo Regency

Tabel 4.3.3 **Jumlah Desa¹/Kelurahan yang Mengalami Bencana Alam² Menurut Kecamatan di Kabupaten Situbondo, 2019–2021**
Number of Villages¹/Kelurahan that Had Natural Disaster² by Subdistrict in Situbondo Regency, 2019–2021

Kecamatan Subdistrict	Banjir/Flood		
	2019	2020	2021
(1)	(2)	(3)	(4)
Sumbermalang	1	–	–
Jatibanteng	7	–	–
Banyuglugur	1	–	–
Besuki	–	–	–
Suboh	1	1	2
Mlandingan	2	–	–
Bungatan	–	–	–
Kendit	2	–	–
Panarukan	–	1	1
Situbondo	–	–	–
Mangaran	–	–	–
Panji	–	–	–
Kapongan	–	–	–
Arjasa	–	–	–
Jangkar	–	–	–
Asembagus	–	–	–
Banyuputih	–	–	–
Situbondo	14	2	3

Lanjutan Tabel/*Continued Table* 4.3.3

Kecamatan <i>Subdistrict</i>	Gempa Bumi/ <i>Earthquake</i>		
	2019	2020	2021
(1)	(5)	(6)	(7)
Sumbermalang	9	–	–
Jatibanteng	–	–	–
Banyuglugur	–	–	–
Besuki	–	–	–
Suboh	–	1	5
Mlandingan	–	–	–
Bungatan	4	–	–
Kendit	3	–	–
Panarukan	–	1	–
Situbondo	–	–	–
Mangaran	–	–	–
Panji	–	–	–
Kapongan	–	–	–
Arjasa	–	1	–
Jangkar	1	–	–
Asembagus	8	–	–
Banyuputih	–	–	–
Situbondo	25	3	5

Lanjutan Tabel/Continued Table 4.3.3

Kecamatan Subdistrict	Tanah Longsor/Landslide		
	2019	2020	2021
(1)	(8)	(9)	(10)
Sumbermalang	–	–	2
Jatibanteng	3	–	2
Banyuglugur	–	–	–
Besuki	–	–	–
Suboh	1	1	1
Mlandingan	1	–	–
Bungatan	–	–	–
Kendit	–	–	–
Panarukan	–	–	–
Situbondo	–	–	–
Mangaran	–	–	–
Panji	–	–	–
Kapongan	–	–	–
Arjasa	1	1	2
Jangkar	–	–	–
Asembagus	–	–	–
Banyuputih	–	–	–
Kabupaten Situbondo	6	2	7

Catatan/Note: ¹ Desa pada tabel ini termasuk Unit Permukiman Transmigrasi (UPT) yang masih dibina oleh kementerian terkait dan nagari di Provinsi Sumatera Barat/Villages in this table are included in Transmigration Settlement Unit which is still fostered by the relevant ministries and the nagari in the Province of Sumatera Barat

² Kejadian dalam setahun sebelum tahun pencacahan/Occured during the last one year before the enumeration years

Sumber/Source: BPS, Pendataan Potensi Desa (Podes)/BPS-Statistics Indonesia, Village Potential Data Collecting

Tabel 4.3.4 Jumlah Nikah, Cerai Gugat, dan Cerai Talak menurut Kecamatan, 2022
Number of Marriages, Separates, and Divorces by Subdistrict , 2022

Kecamatan Subdistrict	Nikah Marriage	Cerai Gugat Divorce Suit	Cerai Talak Separate	Jumlah Talak Number of Divorce
(1)	(2)	(3)	(4)	(5)
Sumbermalang	174	33	14	4
Jatibanteng	163	27	12	2
Banyuglugur	207	37	13	4
Besuki	485	113	57	14
Suboh	216	51	17	3
Mlandingan	184	31	21	4
Bungatan	206	28	21	2
Kendit	251	51	29	13
Panarukan	531	128	47	11
Situbondo	361	79	32	13
Mangaran	305	80	33	7
Panji	552	135	67	11
Kapongan	300	87	38	7
Arjasa	367	69	36	4
Jangkar	305	79	52	5
Asembagus	359	87	38	6
Banyuputih	419	98	44	8
Kabupaten Situbondo	5 385	1 213	571	118

Catatan/Note: -

Sumber/Source: Kantor Kementerian Agama dan Pengadilan Agama Kabupaten Situbondo / Ministry of Religion Office and Religious Court of Situbondo Regency

Tabel 4.3.5 Jumlah Perceraian menurut Faktor Penyebab Cerai menurut Kecamatan, 2020
Number of Divorce According to Factors Causing Divorce by Subdistrict, 2020

Kecamatan Subdistrict	Zina Adultery	Mabuk Drunk	Madat Addict	Judi Gambling	Meninggalkan salah satu pihak Split Up	Dihukum Penjara Jail
(1)	(2)	(3)	(4)	(5)	(6)	(7)
Sumbermalang	-	-	-	-	5	-
Jatibanteng	-	-	-	-	5	-
Banyuglugur	-	-	-	-	9	-
Besuki	2	3	-	2	12	-
Suboh	4	-	-	-	11	-
Mlandingan	2	-	-	-	5	-
Bungatan	3	-	-	-	8	-
Kendit	2	1	-	-	9	-
Panarukan	1	3	-	1	15	-
Situbondo	5	-	-	2	10	-
Mangaran	3	-	-	-	9	1
Panji	5	-	-	-	17	-
Kapongan	5	-	-	-	16	-
Arjasa	3	-	-	-	10	-
Jangkar	3	1	-	1	5	-
Asembagus	2	4	-	-	6	1
Banyuputih	6	4	-	-	7	-
Kabupaten Situbondo	46	16	0	6	159	2

Lanjutan Tabel/*Continued Table* 4.3.5

Kecamatan <i>Subdistrict</i>	Poligami <i>Poligamy</i>	Kekerasan Dalam Rumah Tangga <i>Domestic Violence</i>	Cacat Badan <i>Physical Disability</i>	Perselisihan dan Pertengkaran Terus Menerus <i>Disputes and Continuing Quarrel</i>
(1)	(8)	(9)	(10)	(11)
Sumbermalang	-	3	-	30
Jatibanteng	-	-	1	20
Banyuglugur	-	4	-	22
Besuki	-	9	-	110
Suboh	-	3	-	39
Mlandingan	-	-	-	39
Bungatan	-	-	-	32
Kendit	-	2	-	54
Panarukan	1	7	-	119
Situbondo	-	2	-	63
Mangaran	-	2	-	78
Panji	-	8	-	123
Kapongan	1	8	-	72
Arjasa	1	2	-	64
Jangkar	-	6	-	88
Asembagus	2	4	-	76
Banyuputih	-	5	1	83
Kabupaten Situbondo	5	65	2	1 112

Lanjutan Tabel/Continued Table 4.3.5

Kecamatan Subdistrict	Kawin Paksa Force Married	Murtad Change Religion	Ekonomi Economy	Lain Lain Others	Jumlah Total
(1)	(12)	(13)	(14)	(15)	(16)
Sumbermalang	-	-	9	-	47
Jatibanteng	-	-	13	-	39
Banyuglugur	-	1	14	-	50
Besuki	-	1	31	-	170
Suboh	-	-	11	-	68
Mlandingan	-	-	6	-	52
Bungatan	-	1	5	-	49
Kendit	-	-	12	-	80
Panarukan	-	-	28	-	175
Situbondo	-	-	29	-	111
Mangaran	-	-	20	-	113
Panji	-	-	49	-	202
Kapongan	-	-	23	-	125
Arjasa	-	-	25	-	105
Jangkar	1	-	26	-	131
Asembagus	-	-	30	-	125
Banyuputih	-	1	35	-	142
Kabupaten Situbondo	1	4	366	0	1 784

Catatan/Note: -

Sumber/Source: Kantor Kementerian Agama dan Pengadilan Agama Kabupaten Situbondo / Ministry of Religion Office and Religious Court of Situbondo Regency

Tabel 4.3.6
Table**Jumlah Kejadian Bencana menurut Jenis Bencana dan Kecamatan, 2022**
Number of Disaster Events by Kind of Disaster and Subdistrict, 2022

Kecamatan Subdistrict	Angin Puting Beliung/ Angin Kencang Strong Wind	Kebakaran Wildfire	Banjir Flood	Gelombang Rob Rob's Wave
(1)	(2)	(3)	(4)	(5)
Sumbermalang
Jatibanteng
Banyuglugur
Besuki
Suboh
Mlandingan
Bungatan
Kendit
Panarukan
Situbondo
Mangaran
Panji
Kapongan
Arjasa
Jangkar
Asembagus
Banyuputih
Kabupaten Situbondo

Lanjutan Tabel/Continued Table 4.3.6

Kecamatan <i>Subdistrict</i>	Tanah Longsor <i>Landslide</i>	Orang Jatuh ke Jurang <i>Fall to Cliff</i>	SAR Laut dan SAR Darat <i>Sea and Land SAR</i>	Kebakaran Hutan <i>Forestfires</i>
(1)	(6)	(7)	(8)	(9)
Sumbermalang
Jatibanteng
Banyuglugur
Besuki
Suboh
Mlandingan
Bungatan
Kendit
Panarukan
Situbondo
Mangaran
Panji
Kapongan
Arjasa
Jangkar
Asembagus
Banyuputih
Kabupaten Situbondo

Lanjutan Tabel/*Continued Table* 4.3.6

Kecamatan <i>Subdistrict</i>	Orang Tenggelam <i>Immersed People</i>	Orang Jatuh ke Sumur <i>Fall into the Well</i>	Orang Hilang <i>Missing person</i>
(1)	(10)	(11)	(12)
Sumbermalang
Jatibanteng
Banyuglugur
Besuki
Suboh
Mlandingan
Bungatan
Kendit
Panarukan
Situbondo
Mangaran
Panji
Kapongan
Arjasa
Jangkar
Asembagus
Banyuputih
Kabupaten Situbondo

Catatan/*Note*: Badan Penanggulangan Bencana Daerah Kabupaten Situbondo/ *Regional Disaster management Agency of Situbondo Regency*

Tabel 4.3.7 Jumlah Rumah Layak Huni dan Tidak Layak Huni menurut kecamatan, 2022
Number of Houses Livable and not Livable According to Subdistrict, 2022

Kecamatan Subdistrict	Rumah Layak Huni Livable Home	Rumah idak Layak Huni House is not Livable
(1)	(2)	(3)
Sumbermalang
Jatibanteng
Banyuglugur
Besuki
Suboh
Mlandingan
Bungatan
Kendit
Panarukan
Situbondo
Mangaran
Panji
Kapongan
Arjasa
Jangkar
Asembagus
Banyuputih
Kabupaten Situbondo

Catatan/Note: Dinas Perumahan dan Pemukiman Rakyat Kabupaten Situbondo/ *Departement of Housing and Public Settlement of Situbondo Regency*

Tabel
Table 4.3.8

Luas Kawasan Permukiman Kumuh Kabupaten Situbondo, 2022
Number and Extend of Slums According to Subdistrict, 2022

Kecamatan Subdistrict	Jumlah Kawasan Permukiman Kumuh Number of Slums	Luas Kawasan Permukiman (Hektar) Slums Area (hectare)
(1)	(2)	(3)
Sumbermalang	-	-
Jatibanteng	-	-
Banyuglugur	1	22,28
Besuki	2	51,92
Suboh	-	-
Mlandingan	-	-
Bungatan	-	-
Kendit	-	-
Panarukan	8	194,36
Situbondo	6	137,74
Mangaran	6	123,86
Panji	-	-
Kapongan	-	-
Arjasa	-	-
Jangkar	1	10,89
Asembagus	10	96,98
Banyuputih	1	11,02
Kabupaten Situbondo	35	649,00

Catatan/Note: Dinas Perumahan dan Pemukiman Rakyat Kabupaten Situbondo/ *Departement of Housing and Public Settlement of Situbondo Regency*

Tabel 4.3.9 Indeks Pembangunan Manusia dan Komponen IPM Kabupaten Situbondo, 2017-2022
Table *Human Development Index (HDI) and HDI Component of Situbondo Regency, 2017-2022*

Kecamatan Subdistrict	Satuan Unit	2017	2018	2019
(1)	(2)	(3)	(4)	(5)
Angka Harapan Hidup <i>Life Expectancy</i>	Tahun <i>Years</i>	68,53	68,73	68,97
Harapan Lama Sekolah <i>Expected Years of Schooling</i>	Tahun <i>Years</i>	13,00	13,01	13,14
Rata-Rata Lama Sekolah <i>Mean Years of Schooling</i>	Tahun <i>Years</i>	6,03	6,11	6,12
Pengeluaran Yang Disesuaikan <i>Purchasing Power Parity</i>	000 Rupiah <i>Thousand Rupiah</i>	9 178	9 692	10 097
Indeks Pembangunan Manusia <i>Human Development Index</i>		65,68	66,42	67,09

Lanjutan Tabel/*Continued Table* 4.3.9

Kecamatan <i>Subdistrict</i>	Satuan <i>Unit</i>	2020	2021	2022
(1)	(6)	(7)	(8)	(9)
Angka Harapan Hidup <i>Life Expectancy</i>	Tahun <i>Years</i>	69,13	69,124	69,62
Harapan Lama Sekolah <i>Expected Years of Schooling</i>	Tahun <i>Years</i>	13,15	13,156	13,18
Rata-Rata Lama Sekolah <i>Mean Years of Schooling</i>	Tahun <i>Years</i>	6,46	6,62	6,63
Pengeluaran Yang Disesuaikan <i>Purchasing Power Parity</i>	000 Rupiah <i>Thousand Rupiah</i>	9 857	9 996	10 263
Indeks Pembangunan Manusia <i>Human Development Index</i>		67,38	67,78	68,25

Sumber/*Source*: BPS Kabupaten Situbondo / *BPS - Statistics of Situbondo Regency*

Tabel 4.3.10 **Data Pendukung, Komunikasi dan Informasi Kabupaten Situbondo, 2020-2022**
Table **Communication and Information Supporting Data of Situbondo Regency, 2020-2022**

Uraian Description	2020	2021	2022
(1)	(7)	(8)	(9)
Jumlah Aplikasi Internal dan Layanan Masyarakat/ Number of Internal Application and Community Services	196 Aplikasi	200 Aplikasi	132 Aplikasi
Jumlah Wifi Gratis untuk Masyarakat yang telah Terpasang/The Amount of Free Wifi for the Installed Community	60 Titik	60 Titik	35 Titik
Jumlah Kelompok Informasi Masyarakat yang telah Terbentuk/Number of Community Information Groups that Have	136 KIM	136 KIM	136 KIM
Cakupan Jaring Komunikasi Data yang telah Terbangun/ Coverage of Data Communication Network that has been Built	94 Jaringan	94 Jaringan	60 Jaringan
- SKPD/SKPD	32	32	23
- Kecamatan/Subdistrict	17	17	17
- Kelurahan/Village	4	4	4
- RSUD/RSUD	1	1	1
- Desa/Village	40	40	15
Sistem Pelayanan Situbondo Secara Online/Online Situbondo Service System	110 Layanan	85 Layanan	61 Layanan
PPID/PPID	48 OPD	48 OPD	44 OPD
Menara Jarkomdat/Jarkomdat Tower	119	126	183

Sumber/Source : Dinas Komunikasi Informatika dan Persandian / Communication Informatics Communication Agency

Tabel 4.3.11
Table

Jumlah Tindak Pidana menurut Kepolisian Sektor, 2020-2022
Number of Reported Criminal Cases by Sector Police Office, 2020-2022

Kepolisian Sektor Sector Police Office	2020	2021	2022
(1)	(6)	(7)	(8)
Sumbermalang	3	...	-
Jatibanteng	1	...	-
Banyuglugur	14	...	33
Besuki	41	...	50
Suboh	4	...	4
Mlandingan	5	...	8
Bungatan	9	...	2
Kendit	6	...	-
Panarukan	26	...	31
Situbondo	8	...	-
Mangaran	6	...	-
Panji	17	...	14
Kapongan	14	...	10
Arjasa	11	...	13
Jangkar	10	...	32
Asembagus	23	...	29
Banyuputih	29	...	33
Satreskim Polres Situbondo	234	...	656
Kabupaten Situbondo	459	...	915

Sumber/Source : Kepolisian Resort Kabupaten Situbondo / Resort Pollice of Situbondo Regency

Tabel 4.3.12 Jumlah Penyelesaian Tindak Pidana menurut Kepolisian Sektor, 2020-2022
Table *Number of Crime Clearance Rate by Sector Police Office, 2020-2022*

Kepolisian Sektor <i>Sector Police Office</i>	2020	2021	2022
(1)	(6)	(7)	(8)
Sumbermalang	1	...	-
Jatibanteng	1	...	-
Banyuglugur	8	...	12
Besuki	25	...	49
Suboh	1	...	-
Mlandingan	3	...	2
Bungatan	4	...	-
Kendit	4	...	-
Panarukan	15	...	6
Situbondo	6	...	-
Mangaran	4	...	-
Panji	10	...	-
Kapongan	9	...	5
Arjasa	7	...	5
Jangkar	6	...	21
Asembagus	14	...	23
Banyuputih	19	...	11
Sat Reskrim Polres Situbondo	148	...	390
Kabupaten Situbondo	287	...	524

Sumber/Source : Kepolisian Resort Kabupaten Situbondo / *Resort Police of Situbondo Regency*

Tabel 4.3.13 Jumlah Tindak Kejahatan menurut Jenis dan Penyelesaian, 2022
Table *Number of Criminals by Type and Solving, 2022*

Jenis Tindak Kejahatan <i>Types of Crimes</i>	Lapor <i>Reporter</i>	Selesai <i>Solved</i>
(1)	(6)	(7)
Kebakaran / Pembakaran / <i>Fire / Arson</i>	3	3
Kejahatan Mata Uang / <i>Money Counterfeiting</i>	-	-
Pemalsuan Surat/ Merk/ <i>Document Counterfeiting</i>	4	4
Perkosaan / <i>Rape</i>	4	4
Perjudian / <i>Gambling</i>	23	23
Pembunuhan / <i>Murdering</i>	2	2
Penganiayaan Berat / <i>Heavy Violence</i>	50	46
Pencurian Dengan Pemberatan / <i>Theft by Force</i>	16	10
Pencurian Kayu Jati / <i>Teak Wood Theft</i>	7	4
Pencurian Kendaraan Bermotor / <i>Vehicle Theft</i>	46	18
Pencurian Kawat Telepon / <i>Telephone Wire</i>	-	-
Pencurian Hewan / <i>Animal Theft</i>	17	-
Pencurian Biasa / <i>Theft</i>	30	11
Kekerasan dalam Rumah tangga / <i>Domestic violence</i>	46	42
Penipuan / <i>Swindle</i>	68	57
Penggelapan / <i>Embezzlement</i>	71	67
Pengrusakan / <i>Destruction</i>	21	18
Sengketa Tanah / <i>Dispute land</i>	5	5
Lain-lain Kejahatan / <i>Others</i>	298	48

Lanjutan Tabel/Continued Table 4.3.13

Jenis Tindak Kejahatan <i>Types of Crimes</i>	Lapor <i>Reporter</i>	Selesai <i>Solved</i>
(1)	(6)	(7)
<i>Penganiayaan / Persecution</i>	50	46
<i>Aniaya Ringan / Mild Persecution</i>	61	45
<i>Pengeroyokan / Beating</i>	21	16
<i>Penadahan / Fencing</i>	0	0
<i>Pencurian Dengan Kekerasan / Theft by Force</i>	3	1
<i>Pemerasan / Ancam / Extortion</i>	3	1
<i>Perampasan / Seizure</i>	11	4
<i>Cabul / Zinah / Adultery</i>	3	3
<i>Perbuatan Tidak Menyenangkan / Unpleasant Act</i>	16	14
<i>Pencemaran Nama Baik / Defamation</i>	7	7
<i>Perlindungan Anak / Child Protection</i>	29	25
<i>Sajam / Senpi / Sharp Weapon</i>	0	0
Jumlah/ Total	915	524

Sumber/Source : Kepolisian Resort Kabupaten Situbondo / Resort Pollice of Situbondo Regency

Tabel
Table 4.3.14

Rekapitulasi Keadaan Perkara Pidana dan Perdata Tahun 2022
Recapitulation of Criminal and Civil Case Conditions in 2022

Jenis Pidana/ Perdata <i>Kinds of Criminal/ Civil</i>	Sisa Perkara Tahun lalu/ <i>rest of the case last year</i>	Perkara Masuk/ <i>Case In</i>	Perkara Yang Diputus dan Minutasi/ <i>Cases decided and minutations</i>	Sisa Perkara/ <i>Race of The Case</i>
(1)	(6)	(7)	(8)	(9)
Pidana Biasa/ <i>Ordinary Criminal</i>	18	184	181	21
Pidana Singkat/ <i>Short Criminal</i>	-	-	-	-
Pidana Cepat/ <i>Fast Criminal</i>	-	15	15	-
Pidana Anak/ <i>Child Crime</i>	-	3	3	-
Pidana Pra Peradilan/ <i>Criminal Jaustice</i>	-	6	6	-
Perdata Gugatan/ <i>Civil Lawsuit</i>	17	55	57	15
Perdata Permohonan/ <i>Civil Aplication</i>	2	82	83	1
Perdata Gugatan Sederhana/ <i>Simple Civil Suit</i>	19	43	60	2
Perdata Perlawanan/ Bantahan/ <i>Civil Resistance</i>	-	-	-	-
Jumlah (Non Lalu Lintas)/ <i>Total (Non Traffic)</i>	56	388	405	39
Perkara Lalu Lintas/ <i>Traffic Matters</i>	-	3 069	3 069	-
Jumlah (Lalu Lintas)	-	3 069	3 069	-

Sumber/Source : Pengadilan Negeri Kabupaten Situbondo / *District Court of Situbondo Regency*

Tabel 4.3.15 **Persediaan dan Pengeluaran Beras Bulanan di Kabupaten Situbondo, 2022**
Table **Monthly Rice Supply and Expenditures in Situbondo Regency, 2022**

Bulan Month	Persediaan Awal Early Stock (ton)	Pemasukan/Income (ton)	Persediaan yang Dikuasai Mastered Stock (ton)
(1)	(2)	(3)	(4)
Januari / January	12 406 190,00	76 272,00	12 482 462,00
Februari / February	12 329 100,00	4 000,00	12 333 100,00
Maret / March	12 329 445,00	144 412,49	12 473 857,49
April / April	12 427 296,29	259 050,00	12 686 346,29
Mei / May	12 638 866,29	46 700,00	12 685 566,29
Juni / June	12 678 046,29	146 050,00	12 824 096,29
Juli / July	12 819 141,29	587 510,00	13 406 651,29
Agustus / August	12 838 255,00	4 555 564,00	17 393 819,00
September / September	15 800 439,00	5 636 646,00	21 437 085,00
Oktober / October	18 528 524,50	1 897 421,00	20 425 945,50
November / November	17 521 234,50	5 398 300,00	22 919 534,50
Desember / December	9 419 259,50	4 315 094,50	13 734 354,00

Lanjutan Tabel/*Continued Table* 4.3.15

Bulan Month	Pengeluaran Expenditure (ton)	Susut Simpan/ Reduction (ton)	Persediaan Akhir Last Stock (ton)
(1)	(5)	(6)	(7)
Januari / <i>January</i>	153 362,00	0,00	12 329 100,00
Februari / <i>February</i>	3 655,00	0,00	12 329 445,00
Maret / <i>March</i>	46 561,20	0,00	12 427 296,29
April / <i>April</i>	47 480,00	0,00	12 638 866,29
Mei / <i>May</i>	7 520,00	0,00	12 678 046,29
Juni / <i>June</i>	4 955,00	0,00	12 819 141,29
Juli / <i>July</i>	638 396,29	0,00	12 768 255,00
Agustus / <i>August</i>	1 593 380,00	0,00	15 800 439,00
September / <i>September</i>	2 908 560,50	0,00	18 528 524,50
Oktober / <i>October</i>	2 905 961,00	0,00	17 519 984,50
November / <i>November</i>	13 500 275,00	0,00	9 419 259,50
Desember / <i>December</i>	12 424 813,00	0,00	1 309 541,00

Sumber/*Source* : Perum Bulog Sub Divre Bondowoso / *Perum Bulog Sub Divre Bondowoso*

4.4 KEMISKINAN POVERTY

Tabel 4.4.1 Garis Kemiskinan, Jumlah, dan Persentase Penduduk Miskin di Kabupaten Situbondo, 2015–2022
Poverty Line, Number, and Percentage of Poor People in Situbondo Regency, 2015–2022

Tahun Year	Garis Kemiskinan (rupiah/kapita/bulan) Poverty Line (rupiah/capita/month)	Jumlah Penduduk Miskin (ribu) Number of Poor People (thousand)	Persentase Penduduk Miskin Percentage of Poor People
(1)	(2)	(3)	(4)
2015	254 656	91 170	13,63
2016	270 406	89 680	13,34
2017	276 924	88 230	13,05
2018	294 209	80 270	11,82
2019	305 280	76 440	11,20
2020	322 527	83 740	12,22
2021	336 040	86 950	12,63
2022	356 133	81 460	11,78

Catatan/Note: -

Sumber/Source: BPS, Survei Sosial Ekonomi Nasional Maret/BPS-Statistics Indonesia, March National Socioeconomic Survey

PERTANIAN, KEHUTANAN, PETERNAKAN, DAN PERIKANAN

Agriculture, Forestry, Livestock, & Fishery

Produksi Tanaman Hortikultura

Horticultural Crop Production

Tanaman Sayuran



4.528,7 ton
Bawang Merah / Union



29.408,3 ton
Cabai / Chili

Tanaman Buah

29.804,4 ton
Mangga / Mango



5.571,6 ton
Pisang / Banana



Tanaman Obat

1.603,2 ton
Jahe / Ginger



Tanaman Hias

30.002 kg
Melati / Jasmine



Produksi Tanaman PERKEBUNAN

Plantation Crop Production



680.136,7 ton
Tebu / Cane



6.883,17 ton
Tembakau / Tobacco



7954 ton
Kopi / Coffee

PENJELASAN TEKNIS**TECHNICAL NOTES**

1. Lahan sawah adalah lahan pertanian yang berpetak-petak dan dibatasi oleh pematang (galangan), saluran untuk menahan/menyalurkan air, yang biasanya ditanami padi sawah tanpa memandang dari mana diperoleh atau status lahan tersebut. Lahan yang dimaksud termasuk lahan yang terdaftar di Pajak Bumi Bangunan, luran Pembangunan Daerah, lahan bengkok, lahan serobotan, lahan rawa yang ditanami padi dan lahan bekas tanaman tahunan yang tekah dijadikan sawah, baik yang ditanami padi, palawija atau tanaman semusim lainnya.
 2. Tegal/ Kebun adalah lahan pertanian bukan sawah (lahan kering) yang ditanami tanaman semusim atau tahunan dan terpisah dengan halman sekitar rumah serta penggunaannya tidak berpindah-pindah.
 3. Ladang/Huma adalah lahan pertanian bukan sawah (lahan kering) yang biasanya ditanami tanaman semusim dan penggunaannya hanya semusim atau dua musim, kemudian akan ditinggalkan bila sudah tidak subur lagi (berpindah-pindah). Kemungkinan lahan ini beberapa tahun kemudian akan dikerjakan kembali jika sudah subur.
1. *Wetland is agricultural land that separated by small dykes to resist water, where the main crop is usually wetland paddy without considering where it is got from or the status of the land. It includes the land that is registered at land income tax office, regional development contribution, 'bengkok' land, illegal ownership, swamps for rice cultivation, and annual crop land mark that has been used as rice field, which are both planted with paddy, secondary crops or the other seasonal crops*
 2. *Dry field/Garden is an dryland (unirrigated land) which is planted with seasonal or annual crops and separately from the yard around the house without shifting*
 3. *Unirrigated agricultural field / Shifting cultivation land is dryland (unirrigated land) that usually iscultivated for seasonal crops andutilized only for one or two seasons, then it will be left when it is not fertile (shifting). Maybe, this land will be used again in a few years if it has been fertile.*

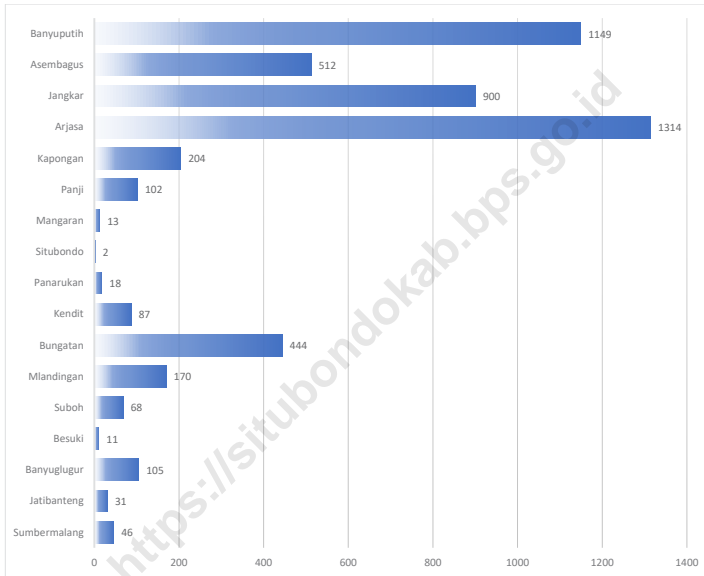
4. Lahan yang sementara tidak diusahakan adalah lahan yang biasanya diusahakan tetapi untuk sementara (lebih dari 1 (satu) tahun tetapi kurang dari atau sama dengan 2 (dua) tahun) tidak diusahakan, termasuk lahan sawah yang tidak diusahakan selama lebih dari 2 (dua) tahun.
 5. Data pokok tanaman pangan yang dikumpulkan adalah luas panen dan produktivitas (hasil per hektar). Produksi tanaman pangan merupakan hasil perkalian antara luas panen dengan produktivitas. Pengumpulan data luas panen dilakukan setiap bulan dengan pendekatan area kecamatan di seluruh wilayah Indonesia. Pengumpulan data produktivitas dilakukan melalui pengukuran langsung pada plot ubinan berukuran 2½ m x 2½ m. Pengumpulan data produktivitas dilakukan setiap subround (empat bulanan) pada waktu panen petani
 6. Data produksi padi dan palawija yang disajikan adalah dalam kualitas: gabah kering giling (padi), pipilan kering (jagung), biji kering (kedelai dan kacang tanah), dan umbi basah (ubi kayu dan ubi jalar).
4. *Temporarily unused land is land that is regularly used but temporarily (more than a year but less or equal than two years) is unused, it includes wetland that is not cultivated more than two years.*
 5. *The main food crops data collected consists of harvested area and productivity (yield per hectare). Food crops production is generated by harvested area multiplied by productivity. The harvested area data is collected every month using sub district area approach in all sub district in Indonesia. The productivity data collection is conducted by a direct measurement in 2½m x 2½m crop cutting plot. The productivity measurement is conducted in every subround (four monthly) at the time when farmers are harvesting their crops.*
 6. *Production of paddy and secondary crops data are presented in the form of: dry unhusked rice (paddy), dry loose maize (maize), dry shells crops (soybeans and peanuts), and fresh roots (cassava and sweet potatoes).*

7. Tanaman sayuran semusim adalah tanaman sumber vitamin, garam mineral dan lain-lain yang dikonsumsi dari bagian tanaman yang berupa daun, bunga, buah, dan umbinya, yang berumur kurang dari satu tahun
 8. Tanaman buah-buahan semusim adalah tanaman sumber vitamin, garam mineral dan lain-lain yang dikonsumsi dari bagian tanaman yang berupa buah, berumur kurang dari satu tahun, tidak berbentuk pohon/rumpun tetapi berbaris dan berbatang lunak
 9. Tanaman sayuran tahunan adalah tanaman sumber vitamin, garam mineral, dan lain-lain yang dikonsumsi dari bagian tanaman yang berupa daun dan atau buah yang berumur lebih dari satu tahun.
 10. Tanaman buah-buahan tahunan adalah tanaman sumber vitamin, garam mineral, dan lain-lain yang dikonsumsi dari bagian tanaman yang berupa buah dan merupakan tanaman tahunan.
 11. Tanaman biofarmaka adalah tanaman yang bermanfaat untuk obat-obatan, kosmetik, dan kesehatan yang dikonsumsi atau digunakan dari bagian-bagian tanaman seperti daun, batang, buah, umbi (rimpang) ataupun
7. *Seasonable vegetable plants are plants which are the sources of vitamin, mineral salt, etc, consumed from the part of the plant in the form of leaf, flower, fruit, and root with the age less than one year.*
 8. *Seasonable fruit plants are plants which are the sources of vitamin, mineral salt, etc, consumed from the part of the plant in the form of fruits. The plants are creeps with the age of less than one year.*
 9. *Annual vegetable plants are plants which are the sources of vitamin, contained mineral salt, etc, consumed from the part of the plant in the form of vegetable and more than one year of age.*
 10. *Annual fruit plants are plants which are the sources of vitamin, contained mineral salt, etc, consumed from the part of the plant in the form of fruit and more than one year of age.*
 11. *Medicinal plants are plants which are useful for medicine. It is consumed from part of the plant such as leaf, flower, fruit, tuber, and root.*

akar.

12. Tanaman hias adalah tanaman yang mempunyai nilai keindahan baik bentuk, daun, tajuk maupun bunganya, sering digunakan untuk penghias pekarangan dan lain sebagainya.
 13. Luas Panen Pada Tanaman Hortikultura adalah luas tanaman sayuran, buah-buahan, biofarmaka, dan tanaman hias yang diambil hasilnya/dipanen pada periode pelaporan.
 14. Luas Panen Pada Tanaman Sayuran adalah luas tanaman yang dipanen sekaligus/habis/dibongkar dan luas tanaman yang dipanen berkali-kali (lebih dari satu kali)/belum habis.
12. *Ornamental plants are plants which have a beauty value, either in shape, colour of leaf or crown of flower, and they are often used as a yard decorator.*
 13. *Harvested Area in Horticultural Crops is area which vegetable, fruit, medicinal, and ornamental plant of crop harvested during the period report.*
 14. *Harvested Area of Vegetables: area of entirely plant harvested/demolished and plant harvested several times/undemolished.*

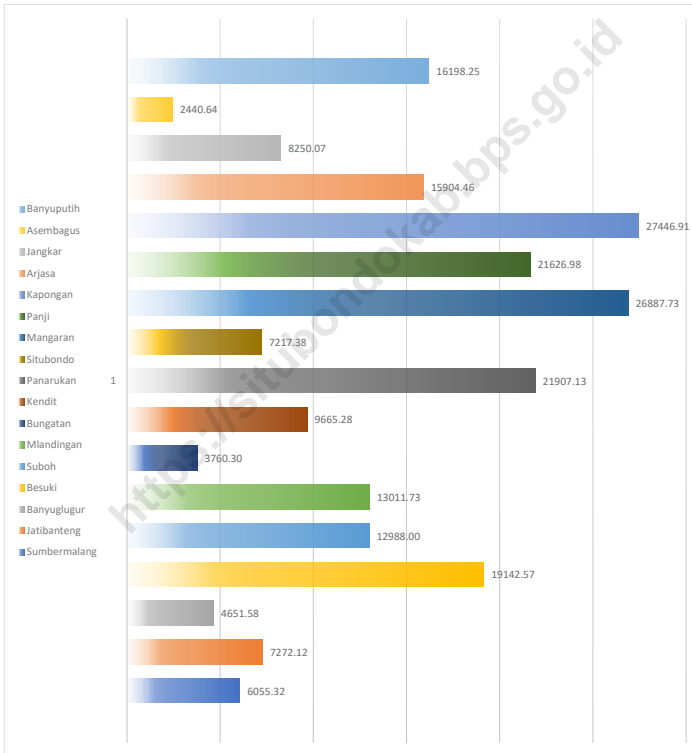
Gambar 5.1 **Produksi Cabai menurut Kecamatan, 2022**
Figures **Production of Chili by Subdistrict, 2022**



Sumber/Source : BPS, Statistik Pertanian Hortikultura SPH-SBS/BPS-Statistics Indonesia, *Agricultural Statistics for Horticulture SPH-SBS*

Gambar 5.2
Figures

Produksi Padi Menurut Kecamatan di Kabupaten Situbondo, 2022
Production of Dryland Paddy by Sub District in Situbondo Regency, 2022



Sumber/Source : Dinas Pertanian dan Ketahanan Pangan Kabupaten Situbondo/*Food crops, Horticulture and Plantation Services of Situbondo Regency*

5.1 TANAMAN PANGAN FOOD CROPS

Tabel 5.1.1 Luas Panen, Produktivitas, dan Produksi Padi Sawah menurut Kecamatan, 2022
Harvested Area, Productivity, and Production of Wetland Paddy by Sub District, 2022

Kecamatan Subdistrict	Luas panen Harvested Area (Ha)	Produksi/ Production (ton)	Produktivitas Productivity (Ton/Ha)
(1)	(2)	(3)	(4)
Sumbermalang	1 234	6 055	4,91
Jatibanteng	1 457	7 272	4,99
Banyuglugur	890	4 652	5,22
Besuki	3 603	19 143	5,31
Suboh	2 493	12 988	5,21
Mlandingan	2 496	13 012	5,21
Bungatan	734	3 760	5,13
Kendit	1 851	9 665	5,22
Panarukan	4 149	21 907	5,28
Situbondo	1 367	7 217	5,28
Mangaran	5 046	26 888	5,33
Panji	4 069	21 627	5,32
Kapongan	5 157	27 447	5,32
Arjasa	3 048	15 904	5,22
Jangkar	1 585	8 250	5,21
Asembagus	484	2 441	5,05
Banyuputih	3 172	16 198	5,11
Situbondo	42 836	224 426	

Catatan/Note: -

Sumber/Source: Dinas Pertanian dan Ketahanan Pangan Kabupaten Situbondo/*Food crops, Horticulture and Plantation Services of Situbondo Regency*

Tabel 5.1.2 Luas Panen, Produktivitas, dan Produksi Padi Ladang menurut Kecamatan, 2022
Table *Harvested Area, Productivity, and Production of Dryland Paddy by Sub District, 2022*

Kecamatan Subdistrict	Luas panen Harvested Area (Ha)	Produksi/ Production (ton)	Produktivitas Productivity (Ton/Ha)
(1)	(2)	(3)	(4)
Sumbermalang	98	431	4,40
Jatibanteng	-	-	-
Banyuglugur	-	-	-
Besuki	-	-	-
Suboh	83	366	4,41
Mlandingan	-	-	-
Bungatan	-	-	-
Kendit	-	-	-
Panarukan	-	-	-
Situbondo	-	-	-
Mangaran	-	-	-
Panji	-	-	-
Kapongan	-	-	-
Arjasa	64	283	4,42
Jangkar	41	180	4,39
Asembagus	-	-	-
Banyuputih	15	66	4,42
Situbondo	301	1 326	

Catatan/Note: -

Sumber/Source: Dinas Pertanian dan Ketahanan Pangan Kabupaten Situbondo/*Food crops, Horticulture and Plantation Services of Situbondo Regency*

Tabel 5.1.3 Luas Panen, Produktivitas, dan Produksi Padi menurut Kecamatan, 2022

Harvested Area, Productivity, and Production of Dryland Paddy by Sub District, 2022

Kecamatan Subdistrict	Luas panen Harvested Area (Ha)	Produksi/ Production (ton)	Produktivitas Productivity (Ton/Ha)
(1)	(2)	(3)	(4)
Sumbermalang	1 332	6 776,03	5,09
Jatibanteng	1 457	7 314,36	5,02
Banyuglugur	890	4 599,13	5,17
Besuki	3 603	18 779,44	5,21
Suboh	2 576	13 657,91	5,30
Mlandingan	2 496	13 010,79	5,21
Bungatan	734	3 760,22	5,13
Kendit	1 851	9 664,67	5,22
Panarukan	4 149	21 656,05	5,22
Situbondo	1 367	7 235,16	5,29
Mangaran	5 046	26 787,20	5,31
Panji	4 069	21 626,68	5,32
Kapongan	5 157	26 837,34	5,20
Arjasa	3 112	16 333,20	5,25
Jangkar	1 626	8 509,00	5,23
Asembagus	484	2 423,74	5,01
Banyuputih	3 187	16 338,19	5,13
Situbondo	43 137	225 309,00	

Catatan/Note: -

Sumber/Source: Dinas Pertanian dan Ketahanan Pangan Kabupaten Situbondo/*Food crops, Horticulture and Plantation Services of Situbondo Regency*

Tabel 5.1.4 Luas Panen, Produktivitas, dan Produksi Jagung menurut Kecamatan, 2022
Table 5.1.4 Harvested Area, Productivity, and Production of Maize by Sub District, 2022

Kecamatan Subdistrict	Luas panen Harvested Area (Ha)	Produksi/ Production (ton)	Produktivitas Productivity (Ton/Ha)
(1)	(2)	(3)	(4)
Sumbermalang	308	1 719	5,58
Jatibanteng	3 195	17 753	5,56
Banyuglugur	2 716	15 445	5,69
Besuki	673	3 893	5,78
Suboh	1 104	6 308	5,71
Mlandingan	2 798	16 114	5,76
Bungatan	6 001	34 589	5,76
Kendit	3 395	19 469	5,73
Panarukan	2 198	12 733	5,79
Situbondo	1 120	6 242	5,57
Mangaran	5 194	30 104	5,80
Panji	1 968	11 346	5,77
Kapongan	2 012	11 583	5,76
Arjasa	9 020	52 087	5,77
Jangkar	3 779	21 837	5,78
Asembagus	2 642	15 148	5,73
Banyuputih	4 414	25 527	5,78
Situbondo	52 537	301 898	

Catatan/Note: -

Sumber/Source: Dinas Pertanian dan Ketahanan Pangan Kabupaten Situbondo/*Food crops, Horticulture and Plantation Services of Situbondo Regency*

Tabel 5.1.5 Luas Panen, Produktivitas, dan Produksi Kedelai menurut Kecamatan, 2022
Table 5.1.5 *Harvested Area, Productivity, and Production of Soybean by Sub District, 2022*

Kecamatan Subdistrict	Luas panen Harvested Area (Ha)	Produksi/ Production (ton)	Produktivitas Productivity (Ton/Ha)
(1)	(2)	(3)	(4)
Sumbermalang	-	-	-
Jatibanteng	-	-	-
Banyuglugur	-	-	-
Besuki	2	3,39	1,76
Suboh	-	-	-
Mlandingan	-	-	-
Bungatan	-	-	-
Kendit	-	-	-
Panarukan	-	-	-
Situbondo	-	-	-
Mangaran	-	-	-
Panji	-	-	-
Kapongan	2	3,39	1,76
Arjasa	-	-	-
Jangkar	-	-	-
Asembagus	-	-	-
Banyuputih	-	-	-
Situbondo	4	7	

Catatan/Note: -

Sumber/Source: Dinas Pertanian dan Ketahanan Pangan Kabupaten Situbondo/*Food crops, Horticulture and Plantation Services of Situbondo Regency*

Tabel 5.1.6 Luas Panen, Produktivitas, dan Produksi Kacang Tanah menurut Kecamatan, 2022
Table *Harvested Area, Productivity, and Production of Peanut by Sub District, 2022*

Kecamatan Subdistrict	Luas panen Harvested Area (Ha)	Produksi/ Production (ton)	Produktivitas Productivity (Ton/Ha)
(1)	(2)	(3)	(4)
Sumbermalang	-	-	-
Jatibanteng	-	-	-
Banyuglugur	-	-	-
Besuki	-	-	-
Suboh	-	-	-
Mlandingan	-	-	-
Bungatan	68	69	1,013
Kendit	-	-	-
Panarukan	6	6	1,018
Situbondo	9	9	1,018
Mangaran	11	11	1,018
Panji	11	11	1,012
Kapongan	3	3	1,017
Arjasa	48	49	1,018
Jangkar	47	48	1,019
Asembagus	21	21	1,018
Banyuputih	12	12	1,012
Situbondo	234	238	

Catatan/Note: -

Sumber/Source: Dinas Pertanian dan Ketahanan Pangan Kabupaten Situbondo/*Food crops, Horticulture and Plantation Services of Situbondo Regency*

Tabel 5.1.7 Luas Panen, Produktivitas, dan Produksi Kacang Hijau menurut Kecamatan, 2022
Table *Harvested Area, Productivity, and Production of Green Bean by Sub District, 2022*

Kecamatan Subdistrict	Luas panen Harvested Area (Ha)	Produksi/ Production (ton)	Produktivitas Productivity (Ton/Ha)
(1)	(2)	(3)	(4)
Sumbermalang	-	-	-
Jatibanteng	-	-	-
Banyuglugur	-	-	-
Besuki	1	1	0,92
Suboh	6	5	0,93
Mlandingan	8	7	0,92
Bungatan	105	97	0,92
Kendit	-	-	-
Panarukan	-	-	-
Situbondo	-	-	-
Mangaran	-	-	-
Panji	-	-	-
Kapongan	-	-	-
Arjasa	-	-	-
Jangkar	-	-	-
Asembagus	-	-	-
Banyuputih	11	10	0,92
Situbondo	131	120	

Catatan/Note: -

Sumber/Source: Dinas Pertanian dan Ketahanan Pangan Kabupaten Situbondo/*Food crops, Horticulture and Plantation Services of Situbondo Regency*

Tabel 5.1.8 Luas Panen, Produktivitas, dan Produksi Ubi Kayu menurut Kecamatan, 2022
Harvested Area, Productivity, and Production of Cassava by Sub District, 2022

Kecamatan Subdistrict	Luas panen Harvested Area (Ha)	Produksi/ Production (ton)	Produktivitas Productivity (Ton/Ha)
(1)	(2)	(3)	(4)
Sumbermalang	1	25	24,799
Jatibanteng	3	74	24,799
Banyuglugur	-	-	-
Besuki	-	-	-
Suboh	21	521	24,799
Mlandingan	-	-	-
Bungatan	4	99	24,799
Kendit	-	-	-
Panarukan	-	-	-
Situbondo	3	74	24,799
Mangaran	-	-	-
Panji	-	-	-
Kapongan	-	-	-
Arjasa	-	-	-
Jangkar	-	-	-
Asembagus	-	-	-
Banyuputih	4	99	24,799
Situbondo	36	893	

Catatan/Note: -

Sumber/Source: Dinas Pertanian dan Ketahanan Pangan Kabupaten Situbondo/*Food crops, Horticulture and Plantation Services of Situbondo Regency*

Tabel 5.1.9 Luas Panen, Produktivitas, dan Produksi Ubi Jalar menurut Kecamatan, 2022
Table 5.1.9 Harvested Area, Productivity, and Production of Sweet Potatoe by Sub District, 2022

Kecamatan Subdistrict	Luas panen Harvested Area (Ha)	Produksi/ Production (ton)	Produktivitas Productivity (Ton/Ha)
(1)	(2)	(3)	(4)
Sumbermalang	-	-	-
Jatibanteng	-	-	-
Banyuglugur	-	-	-
Besuki	-	-	-
Suboh	-	-	-
Mlandingan	-	-	-
Bungatan	-	-	-
Kendit	-	-	-
Panarukan	-	-	-
Situbondo	-	-	-
Mangaran	-	-	-
Panji	-	-	-
Kapongan	-	-	-
Arjasa	-	-	-
Jangkar	-	-	-
Asembagus	-	-	-
Banyuputih	-	-	-
Situbondo	-	-	-

Catatan/Note: -

Sumber/Source: Dinas Pertanian dan Ketahanan Pangan Kabupaten Situbondo/*Food crops, Horticulture and Plantation Services of Situbondo Regency*

Tabel 5.1.10 Luas Lahan Sawah menurut Kecamatan dan Jenis Pengairan (hektar), 2022
Table Area of Wetland by Subdistrict and Type of Irrigation in, 2022

Kecamatan Subdistrict	Irigasi Irrigation	Non Irigasi Non Irrigation	Jumlah Total
(1)	(2)	(3)	(4)
Sumbermalang	295	718	1 013
Jatibanteng	508	473	981
Banyuglugur	657	293	950
Besuki	1 763	-	1 763
Suboh	1 337	171	1 508
Mlandingan	1 161	429	1 590
Bungatan	1 418	428	1 846
Kendit	1 534	77	1 611
Panarukan	3 826	-	3 826
Situbondo	765	152	917
Mangaran	2 557	-	2 557
Panji	1 674	1 096	2 770
Kapongan	2 305	1 458	3 763
Arjasa	3 018	2 357	5 375
Jangkar	3 509	644	4 153
Asembagus	1 517	385	1 902
Banyuputih	3 161	355	3 516
Situbondo	31 005	9 036	40 041

Catatan/Note: -

Sumber/Source: Dinas Pertanian dan Ketahanan Pangan Kabupaten Situbondo/Food crops, Horticulture and Plantation Services of Situbondo Regency

Tabel
Table 5.1.11

Jumlah Alat Pengolah menurut Kecamatan dan Jenis Alat Pengolah, 2022
Number of Processing Equipment by Sub District and Type of Processing Equipment, 2022

Kecamatan Subdistrict	Perontok Padi Rice Thresher	Pembersih Gabah Grain Cleaners	Penyosoh Beras Rice Spout
(1)	(2)	(3)	(4)
Sumbermalang	2	-	-
Jatibanteng	40	-	-
Banyuglugur	30	-	-
Besuki	6	-	-
Suboh	142	-	-
Mlandingan	10	-	-
Bungatan	49	-	-
Kendit	33	-	-
Panarukan	7	-	-
Situbondo	42	-	-
Mangaran	56	-	-
Panji	22	-	-
Kapongan	1	-	-
Arjasa	191	-	-
Jangkar	13	-	-
Asembagus	2	-	-
Banyuputih	1	-	-
Situbondo	647	0	0

Catatan/Note: -

Sumber/Source: Dinas Pertanian dan Ketahanan Pangan Kabupaten Situbondo/*Food crops, Horticulture and Plantation Services of Situbondo Regency*

**5.2 HORTIKULTURA
HORTICULTURE**

Tabel 5.2.1 Luas Panen Tanaman Sayuran Menurut Kecamatan dan Jenis Tanaman di Kabupaten Situbondo (ha), 2021 dan 2022*
*Harvested Area of Vegetables by Subdistrict and Kind of Plant in Situbondo Regency (ha), 2021 and 2022**

Kecamatan Subdistrict	Bawang Merah Shallot		Bawang Daun Scallion	
	2021	2022*	2021	2022*
(1)	(2)	(3)	(4)	(5)
Sumbermalang	-	-	-	-
Jatibanteng	3	4	-	-
Banyuglugur	-	-	-	-
Besuki	-	11	-	-
Suboh	20	11	-	-
Mlandingan	8	2	-	-
Bungatan	13	11	-	-
Kendit	3	8	-	-
Panarukan	11	15	-	-
Situbondo	9	25	-	-
Mangaran	38	44	-	-
Panji	19	37	1	-
Kapongan	84	111	4	1
Arjasa	234	132	-	-
Jangkar	133	14	-	-
Asembagus	-	-	-	-
Banyuputih	63	129	-	-
Situbondo	638	554	5	1

Lanjutan Tabel/*Continued Table 5.2.1*

Kecamatan Subdistrict	Cabai Besar/TW/Teropong Chili/Big chili		Cabai Rawit Chili/Cayenne Pepper	
	2021	2022*	2021	2022*
(1)	(6)	(7)	(8)	(9)
Sumbermalang	-	-	37	46
Jatibanteng	-	-	4	31
Banyuglugur	-	-	86	105
Besuki	-	-	-	11
Suboh	-	1	25	68
Mlandingan	-	1	113	170
Bungatan	-	-	485	444
Kendit	-	-	156	87
Panarukan	-	12	10	18
Situbondo	4	11	1	2
Mangaran	1	7	-	13
Panji	10	5	29	102
Kapongan	13	8	107	204
Arjasa	75	37	915	1314
Jangkar	-	-	931	900
Asembagus	3	-	474	512
Banyuputih	32	33	1030	1149
Situbondo	138	115	4 403	5 176

Lanjutan Tabel/*Continued Table 5.2.1*

Kecamatan Subdistrict	Ketimun Cucumber		Terung Eggplant		Tomat Tomato	
	2021	2022 ^x	2021	2022 ^x	2021	2022 ^x
(1)	(10)	(11)	(12)	(13)	(14)	(15)
Sumbermalang	-	-	-	-	-	-
Jatibanteng	-	-	-	-	-	-
Banyuglugur	-	-	-	-	-	-
Besuki	-	-	-	-	-	-
Suboh	-	-	-	-	-	-
Mlandingan	-	-	6	1	-	-
Bungatan	-	1	20	32	-	1
Kendit	-	-	3	2	-	3
Panarukan	-	-	-	-	1	-
Situbondo	-	-	-	-	-	-
Mangaran	-	-	-	-	-	-
Panji	-	1	-	3	1	7
Kapongan	1	3	-	1	4	-
Arjasa	2	-	6	-	20	75
Jangkar	-	-	15	4	-	-
Asembagus	-	12	-	-	1	-
Banyuputih	-	-	-	-	-	-
Situbondo	3	17	50	43	27	86

Lanjutan Tabel/*Continued Table* 5.2.1

Kecamatan Subdistrict	Semangka Water Melon		Melon Melon		Petsai/Sawi Chinese Cabbage/ mustard green	
	2021	2022 ^x	2021	2022 ^x	2021	2022 ^x
(1)	(16)	(17)	(18)	(19)	(20)	(21)
Sumbermalang	-	-	-	-	-	-
Jatibanteng	-	-	-	-	-	-
Banyuglugur	-	-	-	-	-	-
Besuki	-	-	-	-	-	-
Suboh	7	27	5	13	-	-
Mlandingan	3	2	7	4	-	-
Bungatan	-	-	-	-	-	-
Kendit	-	-	-	-	-	-
Panarukan	1	31	1	19	-	-
Situbondo	-	-	1	3	-	-
Mangaran	-	-	20	28	-	-
Panji	-	-	-	1	-	-
Kapongan	4	-	4	-	-	3
Arjasa	7	12	7	5	-	-
Jangkar	-	-	-	1	-	-
Asembagus	5	4	89	14	-	-
Banyuputih	10	25	-	-	-	-
Situbondo	37	101	134	88	-	3

Catatan/Note: Angka sementara

Sumber/Source: BPS, Statistik Pertanian Hortikultura SPH-SBS/BPS-Statistics Indonesia, Agricultural Statistic for Horticulture SPH-SBS

Tabel 5.2.2 **Produksi Tanaman Sayuran Menurut Kecamatan dan Jenis Tanaman di Kabupaten Situbondo (kuintal), 2021 dan 2022***
Production of Vegetables by Subdistrict and Kind of Plant in Situbondo Regency (quintal), 2021 and 2022*

Kecamatan Subdistrict	Bawang Merah Shallot		Bawang Daun Scallion	
	2021	2022*	2021	2022*
(1)	(2)	(3)	(4)	(5)
Sumbermalang	-	-	-	-
Jatibanteng	250	340	-	-
Banyuglugur	-	-	-	-
Besuki	-	928	-	-
Suboh	1 835	980	-	-
Mlandingan	778	166	-	-
Bungatan	1 072	933	-	-
Kendit	258	647	-	-
Panarukan	927	1 245	-	-
Situbondo	760	2 082	-	-
Mangaran	3 188	3 630	-	-
Panji	1 559	3 076	45	-
Kapongan	7 200	9 279	215	46
Arjasa	19 512	9 795	-	-
Jangkar	11 306	1 203	-	-
Asembagus	-	-	-	-
Banyuputih	5 473	10 983	-	-
Situbondo	54 118	45 287	260	46

Lanjutan Tabel/Continued Table 5.2.2

Kecamatan Subdistrict	Cabai Besar/TW/Teropong Chili/Big chili		Cabai Rawit Chili/Cayenne Pepper	
	2021	2022*	2021	2022*
(1)	(6)	(7)	(8)	(9)
Sumbermalang	-	-	898	2 928
Jatibanteng	-	-	59	1 267
Banyuglugur	-	-	2 172	5 836
Besuki	-	-	-	641
Suboh	-	130	1 212	6 176
Mlandingan	-	151	6 937	8 539
Bungatan	-	-	25 830	32 600
Kendit	-	-	4 189	5 423
Panarukan	-	377	215	1 090
Situbondo	134	404	4	20
Mangaran	23	314	-	343
Panji	269	219	123	4 660
Kapongan	943	249	5 346	14 885
Arjasa	2 699	2 202	35 354	65 422
Jangkar	-	-	40 098	42 053
Asembagus	141	-	27 945	36 314
Banyuputih	1 076	1 791	56 758	60 049
Situbondo	5 285	5 837	207 140	288 246

Lanjutan Tabel/Continued Table 5.2.2

Kecamatan Subdistrict	Ketimun Cucumber		Terung Eggplant		Tomat Tomato	
	2021	2022 ^x	2021	2022 ^x	2021	2022 ^x
(1)	(10)	(11)	(12)	(13)	(14)	(15)
Sumbermalang	-	-	-	-	-	-
Jatibanteng	-	-	-	-	-	-
Banyuglugur	-	-	-	-	-	-
Besuki	-	-	-	-	-	-
Suboh	-	-	-	-	-	-
Mlandingan	-	-	342	100	-	-
Bungatan	-	94	1 037	4 105	-	144
Kendit	-	-	63	16	-	317
Panarukan	-	-	-	-	113	-
Situbondo	-	-	-	-	-	-
Mangaran	-	-	-	-	-	-
Panji	-	4	-	12	44	967
Kapongan	132	104	-	2	474	-
Arjasa	304	-	1 062	-	2 290	8 539
Jangkar	-	-	1 017	151	-	-
Asembagus	-	2 616	-	-	97	-
Banyuputih	-	-	-	-	-	-
Situbondo	436	2 818	3 521	4 386	3 018	9 967

Lanjutan Tabel/Continued Table 5.2.2

Kecamatan Subdistrict	Semangka Water Melon		Melon Melon		Petsai/Sawi Chinese Cabbage/ mustard green	
	2021	2022 ^x	2021	2022 ^x	2021	2022 ^x
(1)	(16)	(17)	(18)	(19)	(20)	(21)
Sumbermalang	-	-	-	-	-	-
Jatibanteng	-	-	-	-	-	-
Banyuglugur	-	-	-	-	-	-
Besuki	-	-	-	-	-	-
Suboh	1 510	5 927	1 044	2 808	-	-
Mlandingan	650	480	1 532	902	-	-
Bungatan	-	-	-	-	-	-
Kendit	-	-	-	-	-	-
Panarukan	221	6 902	218	4 227	-	-
Situbondo	-	-	218	709	-	-
Mangaran	-	-	3 914	5 549	-	-
Panji	-	-	-	216	-	-
Kapongan	874	-	873	-	-	129
Arjasa	1 700	2 707	1 689	1 038	-	-
Jangkar	-	-	-	219	-	-
Asembagus	1 065	868	19 277	3 044	-	-
Banyuputih	2 130	5 938	-	-	-	-
Situbondo	8 150	22 822	28 765	18 712	-	129

Catatan/Note: Angka Sementara

Sumber/Source: BPS, Statistik Pertanian Hortikultura SPH-SBS/BPS-Statistics Indonesia, Agricultural Statistic for Horticulture SPH-SBS

Tabel
Table 5.2.3

Luas Panen Tanaman Sayuran dan Buah-buahan Semusim Menurut Jenis Tanaman di Kabupaten Situbondo (ha), 2019–2022
Harvested Area of Seasonal Vegetables and Fruits by Kind of Plant in Situbondo Regency (ha), 2019–2022

Jenis Tanaman/Kind of Plants	2019	2020	2021	2022 ^a
(1)	(2)	(3)	(4)	(5)
Sayuran/Vegetables:				
Bawang Daun/Scallion	27	21	5	1
Bawang Merah/Shallots	277	433	638	554
Bawang Putih/Garlic	3	-	-	-
Bayam/Spinach	-	-	-	-
Buncis/String Bean	-	-	-	-
Cabai Besar/TW/Teropong/Chili/Big Chili	138	115
Cabai Keriting/Curly Chili	7	-
Cabai Rawit/Chili/Cayenne Pepper	3 149	2 720	4 403	5 176
Jamur Tiram/Mushrooms
Jamur Merang/Mushrooms	-	-
Jamur Lainnya/Mushrooms	-	-
Kacang Panjang/Long Beans	16	13	-	1
Kangkung/Water Spinach	1	-	-	1
Kembang Kol/Cauliflower	-	-	-	-
Kentang/Potato	-	-	-	-

Lanjutan Tabel/*Continued Table 5.2.3*

Jenis Tanaman/ <i>Kind of Plants</i>	2019	2020	2021	2022*
(1)	(2)	(3)	(4)	(5)
Ketimun/ <i>Cucumber</i>	4	-	3	17
Kubis/ <i>Cabbage</i>	-	-	-	-
Labu Siam/ <i>Chayote</i>	-	-	-	-
Petsai/ <i>Chinese Cabbage/Mustard Green</i>	-	-	-	3
Terung/ <i>Eggplant</i>	31	32	50	43
Tomat/ <i>Tomato</i>	27	63	27	86
Wortel/ <i>Carrot</i>	-	-	-	-
Buah-buahan/<i>Fruits:</i>				
Stroberi/ <i>Strawberry</i>	-	-	-	-
Melon/ <i>Melon</i>	84	63	134	88
Semangka/ <i>Watermelon</i>	76	47	37	101

Catatan/*Note:* Angka Sementara

Sumber/*Source:* BPS, Statistik Pertanian Hortikultura SPH-SBS/BPS-*Statistics Indonesia, Agricultural Statistic for Horticulture SPH-SBS*

Tabel
Table 5.2.4

Produksi Tanaman Sayuran dan Buah-buahan Semusim Menurut Jenis Tanaman di Kabupaten Situbondo (kuintal), 2019–2022
Production of Seasonal Vegetables and Fruits by Kind of Plant in Situbondo Regency (quintal), 2019–2022

Jenis Tanaman/Kind of Plants	2019	2020	2021	2022*
(1)	(2)	(3)	(4)	(5)
Sayuran/Vegetables:				
Bawang Daun/Scallion	1 092	1 118	260	46
Bawang Merah/Shallots	21 534	35 873	54 118	45 287
Bawang Putih/Garlic	144	-	-	-
Bayam/Spinach	-	-	-	-
Buncis/String Bean	-	-	-	-
Cabai Besar/TW/Teropong/Chili/Big Chili	5 285	5 837
Cabai Keriting/Curly Chili	206	-
Cabai Rawit/Chili/Cayenne Pepper	90 086	148 952	207 140	288 246
Jamur Tiram ¹ /Mushrooms ¹	-	-
Jamur Merang ¹ /Mushrooms ¹	-	-
Jamur Lainnya ¹ /Mushrooms ¹	-	-
Kacang Panjang/Long Beans	532	592	-	3
Kangkung/Water Spinach	4	-	-	11
Kembang Kol/Cauliflower	-	-	-	-
Kentang/Potato	-	-	-	-

Lanjutan Tabel/*Continued Table 5.2.4*

Jenis Tanaman/Kind of Plants	2019	2020	2021	2022*
(1)	(2)	(3)	(4)	(5)
Ketimun/ <i>Cucumber</i>	596	-	436	2 818
Kubis/ <i>Cabbage</i>	-	-	-	-
Labu Siam/ <i>Chayote</i>	-	-	-	-
Petsai/ <i>Chinese Cabbage/Mustard Green</i>	-	-	-	129
Terung/ <i>Eggplant</i>	2 212	1 829	3 521	4 386
Tomat/ <i>Tomato</i>	2 761	6 962	3 018	9 967
Wortel/ <i>Carrot</i>	-	-	-	-
Buah-buahan/Fruits:				
Stroberi/ <i>Strawberry</i>	-	-	-	-
Melon/ <i>Melon</i>	18 903	13 421	28 765	18 712
Semangka/ <i>Watermelon</i>	19 625	10 502	8 150	22 822

Catatan/Note: -

Sumber/Source: BPS, Statistik Pertanian Hortikultura SPH-SBS/BPS-Statistics Indonesia, *Agricultural Statistic for Horticulture SPH-SBS*

Tabel
Table 5.2.5

Luas Panen Tanaman Biofarmaka Menurut Kecamatan dan Jenis Tanaman di Kabupaten Situbondo (m²), 2021 dan 2022

Harvested Area of Medicinal Plants by Subdistrict and Kind of Plant in Situbondo Regency (m²), 2021 and 2022

Kecamatan Subdistrict	Jahe Ginger		Laos/Lengkuas Galanga		Kunyit Turmeric	
	2021	2022 ^x	2021	2022 ^x	2021	2022 ^x
(1)	(2)	(3)	(4)	(5)	(6)	(7)
Sumbermalang	-	-	-	-	-	-
Jatibanteng	-	-	-	-	-	-
Banyuglugur	-	-	-	-	-	-
Besuki	-	-	-	-	-	-
Suboh	-	-	-	-	-	-
Mlandingan	1 000	100	400	500	300	750
Bungatan	-	-	-	-	-	-
Kendit	-	-	-	-	-	-
Panarukan	-	-	-	-	-	-
Situbondo	-	-	-	-	-	-
Mangaran	-	-	-	-	-	-
Panji	-	-	-	-	-	-
Kapongan	-	-	150	190	100	100
Arjasa	151 621	1 132 000	-	-	51 212	130 000
Jangkar	-	-	-	-	-	-
Asembagus	-	-	-	-	-	-
Banyuputih	-	-	-	-	-	-
Situbondo	152 621	1 132 100	550	690	51 612	130 850

Lanjutan Tabel/*Continued Table* 5.2.5

Kecamatan Subdistrict	Mengkudu <i>Pace/Indian Mulberry</i>		Jeruk Nipis <i>Lime</i>		Serai <i>Lemongrass</i>	
	2021	2022 ^x	2021	2022 ^x	2021	2022 ^x
(1)	(8)	(9)	(10)	(11)	(12)	(13)
Sumbermalang	-	-	-	-	-	-
Jatibanteng	-	-	-	-	-	-
Banyuglugur	-	-	-	-	-	-
Besuki	-	-	-	-	-	-
Suboh	-	-	-	-	-	-
Mlandingan	-	97	-	-	-	70
Bungatan	-	-	-	-	-	-
Kendit	-	-	-	-	-	-
Panarukan	-	-	-	-	-	-
Situbondo	-	-	-	-	-	-
Mangaran	-	-	-	-	-	-
Panji	-	-	-	-	-	-
Kapongan	120	120	-	-	10 000	-
Arjasa	163	-	148	-	-	-
Jangkar	-	-	-	-	-	-
Asembagus	-	-	-	-	-	-
Banyuputih	-	-	-	-	-	-
Situbondo	283	217	148	-	10 000	70

Catatan/*Note*: -

Sumber/*Source*: BPS, Statistik Pertanian Hortikultura SPH-TBF/BPS-Statistics Indonesia, *Agricultural Statistic for Horticulture SPH-TBF*

Tabel
Table 5.2.6

Produksi Tanaman Biofarmaka Menurut Kecamatan dan Jenis Tanaman di Kabupaten Situbondo (kg), 2021 dan 2022
Production of Medicinal Plants by Subdistrict and Kind of Plant in Situbondo Regency (kg), 2021 and 2022

Kecamatan Subdistrict	Jahe Ginger		Laos/Lengkuas Galanga		Kunyit Turmeric	
	2021	2022 ^x	2021	2022 ^x	2021	2022 ^x
(1)	(2)	(3)	(4)	(5)	(6)	(7)
Sumbermalang	-	-	-	-	-	-
Jatibanteng	-	-	-	-	-	-
Banyuglugur	-	-	-	-	-	-
Besuki	-	-	-	-	-	-
Suboh	-	-	-	-	-	-
Mlandingan	1 890	156	600	702	800	1 016
Bungatan	-	-	-	-	-	-
Kendit	-	-	-	-	-	-
Panarukan	-	-	-	-	-	-
Situbondo	-	-	-	-	-	-
Mangaran	-	-	-	-	-	-
Panji	-	-	-	-	-	-
Kapongan	-	-	180	490	120	250
Arjasa	269 885	1 603 064	-	-	63 502	159 902
Jangkar	-	-	-	-	-	-
Asembagus	-	-	-	-	-	-
Banyuputih	-	-	-	-	-	-
Situbondo	271 775	1 603 220	780	1 192	64 422	161 168

Lanjutan Tabel/*Continued Table* 5.2.6

Kecamatan Subdistrict	Mengkudu <i>Pace/Indian Mulberry</i>		Jeruk Nipis <i>Lime</i>		Serai <i>Lemongrass</i>	
	2021	2022 ^x	2021	2022 ^x	2021	2022 ^x
(1)	(8)	(9)	(10)	(11)	(12)	(13)
Sumbermalang	-	-	-	-	-	-
Jatibanteng	-	-	-	-	-	-
Banyuglugur	-	-	-	-	-	-
Besuki	-	-	-	-	-	-
Suboh	-	-	-	-	-	-
Mlandingan	-	1 508	-	-	-	210
Bungatan	-	-	-	-	-	-
Kendit	-	-	-	-	-	-
Panarukan	-	-	-	-	-	-
Situbondo	-	-	-	-	-	-
Mangaran	-	-	-	-	-	-
Panji	-	-	-	-	-	-
Kapongan	2 866	5 490	-	-	30 000	-
Arjasa	293	-	3 895	-	-	-
Jangkar	-	-	-	-	-	-
Asembagus	-	-	-	-	-	-
Banyuputih	-	-	-	-	-	-
Situbondo	3 159	6 998	3 895	-	30 000	210

Catatan/Note: -

Sumber/Source: BPS, Statistik Pertanian Hortikultura SPH-TBF/BPS-Statistics Indonesia, Agricultural Statistic for Horticulture SPH-TBF

Tabel
Table 5.2.7

Luas Panen Tanaman Biofarmaka Menurut Jenis Tanaman di Kabupaten Situbondo (m²), 2019–2022
Harvested Area of Medicinal Plants by Kind of Plant in Situbondo Regency (m²), 2019–2022

Jenis Tanaman Kind of Plants	Satuan Unit	2020	2021	2022 ^x
(1)	(2)	(3)	(4)	(5)
Dlingo/Dringo/ Calamus	m2
Jahe/ Ginger	m2	163 000	152 621	1 132 100
Kapulaga/ Java Cardamom	m2	-	-	-
Keji Beling/ Verbenaceae	m2	-
Kencur/ East Indian Galangal	m2	5	-	-
Kunyit/ Turmeric	m2	16 810	51 612	130 850
Laos/Lengkuas/ Galanga	m2	21 000	550	690
Lempuyang/ Zingiber Aromaticum	m2	-	-	-
Lidah Buaya/ Aloevera	m2	-	-	-
Mahkota Dewa/ Phaleria Macrocarpa	pohon/ tree	-	-	-
Mengkudu/Pace/ Indian Mulberry	pohon/ tree	-	283	217
Sambiloto/ King of Bitter	m2	-	-	-
Temuireng/ Black Turmeric	m2	-	-	-
Temukunci/ Chinese Keys	m2	-	-	-
Temulawak/ Java Turmeric	m2	-	-	-
Jeruk Nipis/ Lime	pohon/ tree	...	148	-
Serai/ Lemongrass	m2	...	10 000	70

Catatan/Note:

Sumber/Source: BPS, Statistik Pertanian Hortikultura SPH-TBF/BPS-Statistics Indonesia, Agricultural Statistic for Horticulture SPH-TBF

Tabel
Table 5.2.8**Produksi Tanaman Biofarmaka Menurut Jenis Tanaman di Kabupaten Situbondo (kg), 2019–2022**
Production of Medicinal Plants by Kind of Plant in Situbondo Regency (kg), 2019–2022

Jenis Tanaman <i>Kind of Plants</i>	Satuan Unit	2020	2021	2022 ^x
(1)	(2)	(3)	(4)	(5)
Dlingo/ <i>Dringo/ Calamus</i>	kg
Jahe/ <i>Ginger</i>	kg	314 000	271 775	1 603 220
Kapulaga/ <i>Java Cardamom</i>	kg	-	-	-
Keji Beling/ <i>Verbenaceae</i>	kg	-
Kencur/ <i>East Indian Galangal</i>	kg	2	-	-
Kunyit/ <i>Turmeric</i>	kg	8 405	64 422	161 168
Laos/Lengkuas/ <i>Galanga</i>	kg	9 030	780	1 192
Lempuyang/ <i>Zingiber Aromaticum</i>	kg	-	-	-
Lidah Buaya/ <i>Aloevera</i>	kg	-	-	-
Mahkota Dewa/ <i>Phaleria Macrocarpa</i>	kg	-	-	-
Mengkudu/Pace/ <i>Indian Mulberry</i>	kg	-	3 159	6 998
Sambiloto/ <i>King of Bitter</i>	kg	-	-	-
Temuireng/ <i>Black Turmeric</i>	kg	-	-	-
Temukunci/ <i>Chinese Keys</i>	kg	-	-	-
Temulawak/ <i>Java Turmeric</i>	kg	-	-	-
Jeruk Nipis/ <i>Lime</i>	kg	...	3 895	-
Serai/ <i>Lemongrass</i>	kg	...	30 000	210

Catatan/Note: -

Sumber/Source: BPS, Statistik Pertanian Hortikultura SPH-TBF/BPS-Statistics Indonesia, Agricultural Statistic for Horticulture SPH-TBF

Tabel
Table 5.2.9

Luas Panen Tanaman Hias Menurut Kecamatan dan Jenis Tanaman di Kabupaten Situbondo (m²), 2021 dan 2022^x
Harvested Area of Ornamental Plants by Subdistrict and Kind of Plant in Situbondo Regency (m²), 2021 and 2022^x

Kecamatan Subdistrict	Melati/Jasmine		Krisan/Chrysantemum	
	2021	2022 ^x	2021	2022 ^x
(1)	(2)	(3)	(4)	(5)
Sumbermalang	-	-	-	-
Jatibanteng	-	-	-	-
Banyuglugur	-	-	-	-
Besuki	-	-	-	-
Suboh	-	-	-	-
Mlandingan	-	-	-	-
Bungatan	-	-	-	-
Kendit	-	-	-	-
Panarukan	-	-	-	-
Situbondo	11 968	6	7	-
Mangaran	-	-	-	-
Panji	-	-	-	-
Kapongan	-	-	-	-
Arjasa	-	-	-	-
Jangkar	-	-	-	-
Asembagus	-	-	-	-
Banyuputih	-	-	-	-
Situbondo	11 968	6	7	-

Lanjutan Tabel/*Continued Table* 5.2.9

Kecamatan Subdistrict	Herbras/ <i>Gerbera</i>		Anggrek Potong/ <i>Cut Orchid</i>	
	2021	2022 ^x	2021	2022 ^x
(1)	(6)	(7)	(8)	(9)
Sumbermalang	-	-	-	-
Jatibanteng	-	-	-	-
Banyuglugur	-	-	-	-
Besuki	-	-	-	-
Suboh	-	-	-	-
Mlandingan	-	-	-	-
Bungatan	-	-	-	-
Kendit	-	-	-	-
Panarukan	-	-	-	-
Situbondo	4	-	7	-
Mangaran	-	-	-	-
Panji	-	-	-	-
Kapongan	-	-	-	-
Arjasa	-	-	-	-
Jangkar	-	-	-	-
Asembagus	-	-	-	-
Banyuputih	-	-	-	-
Situbondo	4	-	7	-

Catatan/*Note*: -Sumber/*Source*: BPS, Statistik Pertanian Hortikultura SPH-TBF/*BPS-Statistics Indonesia, Agricultural Statistic for Horticulture SPH-TBF*

Tabel
Table 5.2.10

Produksi Tanaman Hias Menurut Kecamatan dan Jenis Tanaman di Kabupaten Situbondo (tangkai), 2021 dan 2022^x
Production of Ornamental Plants by Subdistrict and Kind of Plant in Situbondo Regency (stalks), 2021 and 2022^x

Kecamatan Subdistrict	Melati/Jasmine		Krisan/Chrysantemum	
	2021	2022 ^x	2021	2022 ^x
(1)	(2)	(3)	(4)	(5)
Sumbermalang	-	-	-	-
Jatibanteng	-	-	-	-
Banyuglugur	-	-	-	-
Besuki	-	-	-	-
Suboh	-	-	-	-
Mlandingan	-	-	-	-
Bungatan	-	-	-	-
Kendit	-	-	-	-
Panarukan	-	-	-	-
Situbondo	26 464	18	7	-
Mangaran	-	-	-	-
Panji	-	-	-	-
Kapongan	-	-	-	-
Arjasa	-	-	-	-
Jangkar	-	-	-	-
Asembagus	-	-	-	-
Banyuputih	-	-	-	-
Situbondo	26 464	18	7	-

Lanjutan Tabel/Continued Table 5.2.10

Kecamatan Subdistrict	Herbras/Gerbera		Anggrek Potong/Cut Orchid	
	2021	2022 ^x	2021	2022 ^x
(1)	(6)	(7)	(8)	(9)
Sumbermalang	-	-	-	-
Jatibanteng	-	-	-	-
Banyuglugur	-	-	-	-
Besuki	-	-	-	-
Suboh	-	-	-	-
Mlandingan	-	-	-	-
Bungatan	-	-	-	-
Kendit	-	-	-	-
Panarukan	-	-	-	-
Situbondo	4	-	7	-
Mangaran	-	-	-	-
Panji	-	-	-	-
Kapongan	-	-	-	-
Arjasa	-	-	-	-
Jangkar	-	-	-	-
Asembagus	-	-	-	-
Banyuputih	-	-	-	-
Situbondo	4	-	7	-

Catatan/Note: -

Sumber/Source: BPS, Statistik Pertanian Hortikultura SPH-TBF/BPS-Statistics Indonesia, Agricultural Statistic for Horticulture SPH-TBF

Tabel 5.2.11 **Luas Panen Tanaman Hias Menurut Jenis Tanaman di Kabupaten Situbondo (m²), 2019–2022**
Table 5.2.11 **Harvested Area of Ornamental Plants by Kind of Plant in Situbondo Regency (m²), 2019–2022**

Jenis Tanaman Kind of Plants	2019	2020	2021	2022*
(1)	(2)	(3)	(4)	(5)
Anggrek Pot/Orchid	-	-
Anggrek Potong/Orchid	7	-
Anthurium Bunga/Flamingo Lily Flower	5	-	-	-
Bromelia	-	-
Bugenvil	-	-
Cordyline	-	-	-	-
Dracaena/Dracaena	-	-	-	-
Gerbera (Herbras)	-	-	4	-
Heliconia (Pisang-Pisangan)	-	-	-	-
Ixora (Soka)	-	-	-	-
Krisan/Chrysantemum	-	-	7	-
Mawar/Rose	-	-	-	-
Melati/Jasmine	13 228	12 553	11 968	6
Pakis/Leather Leaf Fern	-	-	-	-
Palem/Palm	-	-	-	-
Phylodendron/Phylodendron	-	-	-	-
Puring	-	-
Sansevieria (Pedang-Pedangan)	-	-	-	-
Sedap Malam/Tuberose	-	-	-	-

Catatan/Note: -

Sumber/Source: BPS, Statistik Pertanian Hortikultura SPH-TH/BPS-Statistics Indonesia, Agricultural Statistik for Horticulture SPH-TH

Tabel 5.2.12 **Produksi Tanaman Hias Menurut Jenis Tanaman di Kabupaten Situbondo (tangkai), 2019–2022**
Table 5.2.12 **Production of Ornamental Plants by Kind of Plant n Situbondo Regency (stalks), 2019–2022**

Jenis Tanaman Kind of Plants	2019	2020	2021	2022 ^x
(1)	(2)	(3)	(4)	(5)
Anggrek Pot/ <i>Orchid</i>	-	-
Anggrek Potong/ <i>Orchid</i>	7	-
Anthurium Bunga/ <i>Flamingo Lily Flower</i>	5	-	-	-
Bromelia	-	-
Bugenvil	-	-
Cordyline	-	-	-	-
Dracaena/ <i>Dracaena</i>	-	-	-	-
Gerbera (<i>Herbras</i>)	-	-	4	-
Heliconia (<i>Pisang-Pisangan</i>)	-	-	-	-
Ixora (<i>Soka</i>)	-	-	-	-
Krisan/ <i>Chrysantemum</i>	-	-	7	-
Mawar/ <i>Rose</i>	-	-	-	-
Melati/ <i>Jasmine</i>	18 638	30 002	26 464	18
Pakis/ <i>Leather Leaf Fern</i>	-	-	-	-
Palem/ <i>Palm</i>	-	-	-	-
Phylodendron/ <i>Phylodendron</i>	-	-	-	-
Puring	-	-
Sansevieria (<i>Pedang-Pedangan</i>)	-	-	-	-
Sedap Malam/ <i>Tuberose</i>	-	-	-	-

Catatan/Note:

Sumber/Source: BPS, Statistik Pertanian Hortikultura SPH-TH/BPS-Statistics Indonesia, *Agricultural Statistik for Horticulture SPH-TH*

Tabel
Table 5.2.13

Produksi Buah-buahan Menurut Kecamatan dan Jenis Tanaman di Kabupaten Situbondo (kuintal), 2021 dan 2022*

*Production of Fruits by Subdistrict and Kind of Plant in Situbondo Regency (kuintal), 2021 and 2022**

Kecamatan Subdistrict	Mangga/Mango		Jeruk Siam/Orange/Tangerine	
	2021	2022*	2021	2022*
(1)	(2)	(3)	(4)	(5)
Sumbermalang	758	254	84	-
Jatibanteng	9 553	7 981	-	-
Banyuglugur	3 959	6 943	344	-
Besuki	11 536	6 606	315	-
Suboh	26 167	1 347	44	3
Mlandingan	1 960	2 996	-	-
Bungatan	5 562	12 346	-	-
Kendit	30 520	31 409	-	-
Panarukan	13 100	10 259	148	-
Situbondo	5 681	5 784	93	-
Mangaran	2 684	2 493	-	-
Panji	17 656	13 598	-	26
Kapongan	18 768	13 103	-	-
Arjasa	99 158	112 023	29 051	41 632
Jangkar	46 619	57 860	-	-
Asembagus	3 811	4 384	-	-
Banyuputih	11 934	8 659	-	-
Situbondo	309 424	298 044	30 077	41 661

Lanjutan Tabel/*Continued Table* 5.2.13

Kecamatan Subdistrict	Durian/Durian		Pisang/Banana	
	2021	2022 ^x	2021	2022 ^x
(1)	(6)	(7)	(8)	(9)
Sumbermalang	1 237	9 944	867	1 451
Jatibanteng	-	-	1 501	594
Banyuglugur	-	-	3 534	2 454
Besuki	-	-	14 178	10 003
Suboh	-	-	9 166	4 444
Mlandingan	44	77	325	512
Bungatan	-	-	2 129	2 551
Kendit	-	-	46	28
Panarukan	-	-	184	273
Situbondo	-	-	273	402
Mangaran	-	-	18 164	2 208
Panji	-	-	3 621	3 012
Kapongan	-	-	122	184
Arjasa	340	3 172	662	144
Jangkar	-	-	23 230	25 967
Asembagus	-	-	292	126
Banyuputih	-	-	3 309	1 363
Situbondo	1 621	13 193	81 604	55 716

Lanjutan Tabel/Continued Table 5.2.13

Kecamatan Subdistrict	Pepaya/Papaya		Alpukat/ Avocado	
	2021	2022*	2021	2022*
(1)	(10)	(11)	(12)	(13)
Sumbermalang	64	67	2.735	977
Jatibanteng	-	-	-	37
Banyuglugur	50	-	-	-
Besuki	179	276	17	-
Suboh	44	35	-	-
Mlandingan	17	33	-	-
Bungatan	367	269	-	-
Kendit	121	59	7	-
Panarukan	41	46	-	-
Situbondo	212	68	-	7
Mangaran	290	91	9	-
Panji	376	338	-	49
Kapongan	428	461	-	-
Arjasa	329	1.841	265	1.074
Jangkar	11	163	22	13
Asembagus	86	-	-	-
Banyuputih	1.734	729	-	-
Situbondo	4.349	4.476	3.054	2.156

Lanjutan Tabel/*Continued Table* 5.2.13

Kecamatan Subdistrict	Rambutan/ <i>Rambutan</i>		Buah naga/ <i>Dragon fruit</i>	
	2021	2022*	2021	2022*
(1)	(10)	(11)	(12)	(13)
Sumbermalang	986	912	-	-
Jatibanteng	-	4	-	-
Banyuglugur	-	86	-	-
Besuki	-	-	-	-
Suboh	27	16	-	-
Mlandingan	-	-	-	-
Bungatan	77	-	-	-
Kendit	-	-	-	-
Panarukan	3	3	-	-
Situbondo	-	-	-	-
Mangaran	-	-	-	-
Panji	-	-	-	94
Kapongan	-	-	-	16
Arjasa	-	-	419	7 245
Jangkar	-	-	-	-
Asembagus	-	-	-	-
Banyuputih	-	-	-	-
Situbondo	1 093	1 020	419	7 354

Catatan/Note: -

Sumber/Source: BPS, Statistik Pertanian Hortikultura SPH-BST/BPS-Statistics Indonesia, Agricultural Statistic for Horticulture SPH-BST

Tabel
Table 5.2.14

Produksi Buah-Buahan dan Sayuran Tahunan Menurut Jenis Tanaman di Kabupaten Situbondo (kuintal), 2019–2022

Production of Annual Fruits and Vegetables by Kind of Plant in Situbondo Regency (quintal), 2019–2022

Jenis Tanaman/Kind of Plants	2019	2020	2021	2022 ^x
(1)	(2)	(3)	(4)	(5)
Buah–Buahan/Fruits:				
Alpukat/ Avocado	1 915	1 238	3 054	2 156
Anggur/ Grape	613	255	255	85
Apel/ Apple	-	-	-	-
Belimbing/ Star Fruit	688	246	589	226
Duku/Langsat/Kokosan/ Duku	-	-	-	-
Durian/ Durian	259	2 117	1 621	13 193
Jambu Air/ Water Apple	526	191	977	170
Jambu Biji/ Guava	1 562	1 115	2 681	1 115
Jengkol/ Jengkol	-	-	-	-
Jeruk Besar/ Pomelo	-	-	-	-
Jeruk Siam/Keprok/ Orange/Tangerine	27 874	15 318	30 077	41 661
Mangga/ Mango	260 911	276 820	309 424	298 044
Manggis/ Mangosteen	-	-	-	-
Nangka/Cempedak/ Jackfruit	10 336	4 573	1 639	445
Nenas/ Pineapple	-	-	-	-
Pepaya/ Papaya	4 327	3 252	4 349	4 476
Pisang/ Banana	45 146	31 096	81 604	55 716

Lanjutan Tabel/*Continued Table 5.2.14*

Jenis Tanaman/ <i>Kind of Plants</i>	2019	2020	2021	2022 ^x
(1)	(2)	(3)	(4)	(5)
Rambutan/ <i>Rambutan</i>	1 309	842	1 093	1 020
Salak/ <i>Snakefruit</i>	4	6	-	-
Sawo/ <i>Sapodilla/Sawo</i>	751	375	506	11
Sirsak/ <i>Soursop</i>	206	141	220	147
Sukun/ <i>Breadfruit</i>	311	217	144	10
Buah Naga/ <i>Hylocereus polyrhizus</i>	419	7 354
Jeruk Lemon/ <i>Lemon</i>	18	46
Lengkeng/ <i>Dimocarpus longan</i>	-	596
Sayuran/<i>Vegetables:</i>				
Melinjo/ <i>Gnetum/Melinjo</i>	721	301	486	67
Petai/ <i>Twisted Cluster Bean</i>	1 370	1 403	2 337	624

Catatan/*Note:* -Sumber/*Source:* BPS, Statistik Pertanian Hortikultura SPH-BST/*BPS-Statistics Indonesia, Agricultural Statistic for Horticulture SPH-BST*

**5.3 PERKEBUNAN
ESTATE CROPS**

Tabel 5.3.1 Luas Areal Tanaman Perkebunan Menurut Kecamatan dan Jenis Tanaman di Kabupaten Situbondo (ha), 2021 dan 2022
Planted Area of Estate Crops by Subdistrict and Type of Crops in Situbondo Regency (ha), 2021 and 2022

Kecamatan Subdistrict	Kelapa Sawit/Oil Palm		Kelapa/Coconut	
	2021	2022 ^x	2021	2022 ^x
(1)	(2)	(3)	(4)	(5)
Sumbermalang	-	-	182	182
Jatibanteng	-	-	198	198
Banyuglugur	-	-	119	119
Besuki	-	-	233	233
Suboh	-	-	263	263
Mlandingan	-	-	212	212
Bungatan	-	-	323	323
Kendit	-	-	257	257
Panarukan	-	-	128	128
Situbondo	-	-	125	125
Mangaran	-	-	323	323
Panji	-	-	240	240
Kapongan	-	-	362	362
Arjasa	-	-	288	288
Jangkar	-	-	326	326
Asembagus	-	-	344	344
Banyuputih	-	-	125	125
Situbondo	-	-	4048	4048

Lanjutan Tabel/*Continued Table* 5.3.1

Kecamatan Subdistrict	Karet/Rubber		Kopi/Coffee	
	2021	2022 ^x	2021	2022 ^x
(1)	(6)	(7)	(8)	(9)
Sumbermalang	-	-	299	299
Jatibanteng	-	-	8	8
Banyuglugur	-	-	-	-
Besuki	-	-	-	-
Suboh	-	-	-	-
Mlandingan	-	-	17	17
Bungatan	-	-	-	-
Kendit	-	-	-	-
Panarukan	-	-	-	-
Situbondo	-	-	-	-
Mangaran	-	-	-	-
Panji	-	-	-	-
Kapongan	-	-	-	-
Arjasa	-	-	2 124	2 124
Jangkar	-	-	-	-
Asembagus	-	-	-	-
Banyuputih	-	-	-	-
Situbondo	-	-	2 448	2 448

Lanjutan Tabel/Continued Table 5.3.1

Kecamatan Subdistrict	Kakao/Cocoa		Tebu/Sugar cane	
	2021	2022 ^x	2021	2022 ^x
(1)	(10)	(11)	(12)	(13)
Sumbermalang	-	-	-	-
Jatibanteng	-	-	-	-
Banyuglugur	-	-	-	-
Besuki	-	-	4,02	4,27
Suboh	-	-	-	5,62
Mlandingan	-	-	0,62	0,23
Bungatan	-	-	18,82	11,72
Kendit	-	-	539,43	483,44
Panarukan	-	-	918,69	1 107,92
Situbondo	-	-	55,65	72,80
Mangaran	-	-	146,86	135,98
Panji	-	-	79,30	92,87
Kapongan	-	-	158,53	141,70
Arjasa	-	-	478,73	209,38
Jangkar	-	-	1 531,86	1 433,40
Asembagus	-	-	2 451,92	2 357,17
Banyuputih	-	-	1 041,17	1 146,02
Situbondo	-	-	7 425,60	7 202,53

Lanjutan Tabel/*Continued Table 5.3.1*

Kecamatan Subdistrict	Cengkeh/Clove		Tembakau/Tobacco	
	2021	2022 ^x	2021	2022 ^x
(1)	(14)	(15)	(16)	(17)
Sumbermalang	-	-	1 578,00	73,00
Jatibanteng	13	13	2 251,00	2 353,00
Banyuglugur	104	104	840,57	660,00
Besuki	-	-	428,47	219,00
Suboh	-	-	989,00	562,00
Mlandingan	-	-	696,14	534,00
Bungatan	-	-	53,27	38,00
Kendit	-	-	10,50	7,40
Panarukan	-	-	69,00	62,80
Situbondo	-	-	-	-
Mangaran	-	-	-	-
Panji	-	-	0,50	4,00
Kapongan	-	-	11,00	31,50
Arjasa	3	3	784,79	554,00
Jangkar	-	-	190,03	136,00
Asembagus	-	-	2,85	1,00
Banyuputih	-	-	119,30	86,00
Situbondo	120	120	8 024,42	5 321,70

Catatan/Note:

-

Sumber/Source: Dinas Tanaman Pangan, Hortikultura, dan Perkebunan Kabupaten Situbondo/ Food crops, Horticulture and Plantation Services of Situbondo Regency

Tabel 5.3.2 **Produksi Perkebunan Menurut Kecamatan dan Jenis Tanaman di Kabupaten Situbondo (ton), 2021 dan 2022**
Table 5.3.2 **Production of Estates by Subdistrict and Type of Crops in Situbondo Regency (ton), 2021 and 2022**

Kecamatan Subdistrict	Kelapa Sawit/Oil Palm		Kelapa/Coconut	
	2021	2022 ^x	2021	2022 ^x
(1)	(2)	(3)	(4)	(5)
Sumbermalang	-	-	215,41	217,50
Jatibanteng	-	-	275,23	283,62
Banyuglugur	-	-	203,53	203,00
Besuki	-	-	238,46	244,02
Suboh	-	-	355,91	358,40
Mlandingan	-	-	227,37	230,23
Bungatan	-	-	317,33	322,56
Kendit	-	-	339,94	340,40
Panarukan	-	-	88,76	91,45
Situbondo	-	-	163,63	163,17
Mangaran	-	-	419,88	420,42
Panji	-	-	248,73	252,58
Kapongan	-	-	494,59	499,10
Arjasa	-	-	405,87	409,77
Jangkar	-	-	426,15	428,80
Asembagus	-	-	439,47	449,88
Banyuputih	-	-	128,54	132,48
Situbondo	-	-	4 988,80	5 047,38

Lanjutan Tabel/*Continued Table* 5.3.2

Kecamatan Subdistrict	Karet/Rubber		Kopi/Coffee	
	2021	2022 ^x	2021	2022 ^x
(1)	(6)	(7)	(8)	(9)
Sumbermalang	-	-	26,00	25,90
Jatibanteng	-	-	2,30	2,30
Banyuglugur	-	-	-	-
Besuki	-	-	-	-
Suboh	-	-	-	-
Mlandingan	-	-	4,60	4,50
Bungatan	-	-	-	-
Kendit	-	-	-	-
Panarukan	-	-	-	-
Situbondo	-	-	-	-
Mangaran	-	-	-	-
Panji	-	-	-	-
Kapongan	-	-	-	-
Arjasa	-	-	768,60	762,30
Jangkar	-	-	-	-
Asembagus	-	-	-	-
Banyuputih	-	-	-	-
Situbondo	-	-	801,50	795,00

Lanjutan Tabel/Continued Table 5.3.2

Kecamatan Subdistrict	Kakao/Cocoa		Tebu/Sugar cane	
	2021	2022 ^x	2021	2022 ^x
(1)	(10)	(11)	(12)	(13)
Sumbermalang	-	-	-	-
Jatibanteng	-	-	-	-
Banyuglugur	-	-	-	-
Besuki	-	-	361,80	384,57
Suboh	-	-	55,62	505,98
Mlandingan	-	-	20,34	20,34
Bungatan	-	-	1 693,35	1 054,98
Kendit	-	-	48 548,43	43 509,24
Panarukan	-	-	82 682,37	99 713,16
Situbondo	-	-	5 064,33	6 624,71
Mangaran	-	-	13 217,76	12 238,56
Panji	-	-	7 295,32	8 544,04
Kapongan	-	-	14 585,13	13 036,40
Arjasa	-	-	44 521,98	19 472,43
Jangkar	-	-	145 526,89	136 173,19
Asembagus	-	-	240 288,06	235 716,60
Banyuputih	-	-	93 705,05	103 142,07
Situbondo	-	-	697 566,44	680 136,27

Lanjutan Tabel/*Continued Table* 5.3.2

Kecamatan Subdistrict	Cengkeh/ <i>Clove</i>		Tembakau/ <i>Tobacco</i>	
	2021	2022 ^x	2021	2022 ^x
(1)	(14)	(15)	(16)	(17)
Sumbermalang	2,3	2,30	1 420,20	65,70
Jatibanteng	1,9	1,86	2 926,30	3 058,90
Banyuglugur	-	-	1 176,80	858,00
Besuki	-	-	557,01	284,70
Suboh	-	-	1 186,80	674,40
Mlandingan	-	-	974,60	747,60
Bungatan	-	-	58,60	41,80
Kendit	-	-	11,55	8,14
Panarukan	-	-	75,90	69,08
Situbondo	-	-	-	-
Mangaran	-	-	-	-
Panji	-	-	0,45	3,60
Kapongan	-	-	9,90	28,35
Arjasa	1,1	3,20	1 098,70	775,60
Jangkar	-	-	228,04	163,20
Asembagus	-	-	2,57	0,90
Banyuputih	-	-	143,16	103,20
Situbondo	5,30	7,36	9 870,56	6 883,17

Catatan/*Note*: -Sumber/*Source*: Dinas Tanaman Pangan, Hortikultura, dan Perkebunan Kabupaten Situbondo/ Food crops, Horticulture and Plantation Services of Situbondo Regency

**5.4 PETERNAKAN
LIVESTOCK**

Tabel 5.4.1 Populasi Ternak menurut Kecamatan dan Jenis Ternak, 2021-2022
Table 5.4.1 Livestock Population by Subdistrict and Kind of Livestock, 2021-2022

Kecamatan Subdistrict	Sapi Perah/Dairy Cattle		Sapi Potong/Beef Cattle	
	2021	2022 ^x	2021	2022 ^x
(1)	(2)	(3)	(4)	(5)
Sumbermalang	0	0	9 175	8 863
Jatibanteng	0	0	6 205	6 198
Banyuglugur	0	7	6 065	6 975
Besuki	12	11	4 467	3 185
Suboh	0	0	4 989	7 003
Mlandingan	0	0	8 619	9 137
Bungatan	0	2	8 795	7 726
Kendit	0	0	12 030	12 135
Panarukan	12	17	9 470	10 939
Situbondo	0	0	5 993	4 377
Mangaran	11	11	7 769	7 732
Panji	0	0	10 965	11 445
Kapongan	0	0	10 550	10 034
Arjasa	0	0	18 827	17 913
Jangkar	0	0	21 192	19 400
Asembagus	0	0	18 308	19 236
Banyuputih	24	22	18 662	15 106
Situbondo	59	70	182 081	177 404

Lanjutan Tabel/*Continued Table* 5.4.1

Kecamatan Subdistrict	Kerbau/ Buffalo		Kuda/ Horse	
	2021	2022 ^x	2021	2022 ^x
(1)	(6)	(7)	(8)	(9)
Sumbermalang	0	0	23	23
Jatibanteng	0	0	12	10
Banyuglugur	12	0	14	12
Besuki	3	2	4	9
Suboh	0	0	0	0
Mlandingan	0	0	0	0
Bungatan	0	0	6	6
Kendit	52	55	2	4
Panarukan	50	60	7	7
Situbondo	0	0	40	20
Mangaran	92	101	3	3
Panji	0	0	19	14
Kapongan	0	0	2	1
Arjasa	5	7	35	43
Jangkar	0	0	11	13
Asembagus	0	0	15	14
Banyuputih	0	0	7	6
Situbondo	214	225	200	185

Lanjutan Tabel/Continued Table 5.4.1

Kecamatan Subdistrict	Kambing/ Goat		Domba/ Sheep		Babi/Pig	
	2021	2022 ^x	2021	2022 ^x	2021	2022 ^x
(1)	(10)	(11)	(12)	(13)	(14)	(15)
Sumbermalang	601	495	752	606	-	-
Jatibanteng	601	1 005	1 328	923	-	-
Banyuglugur	1 142	490	931	1 015	-	-
Besuki	1 199	1 049	1 285	1 743	-	-
Suboh	2 369	2 301	4 332	4 239	-	-
Mlandingan	679	730	1 089	1 044	-	-
Bungatan	3 057	2 963	3 112	3 047	-	-
Kendit	1 343	1 411	3 556	3 508	-	-
Panarukan	2 314	2 502	4 643	5 166	-	-
Situbondo	1 624	902	2 029	1 093	-	-
Mangaran	506	424	1 627	1 294	-	-
Panji	1 784	1 557	3 078	3 247	-	-
Kapongan	891	912	3 450	3 438	-	-
Arjasa	3 023	2 920	5 052	5 153	-	-
Jangkar	1 334	1 305	1 932	1 944	-	-
Asembagus	2 163	1 946	3 191	2 539	-	-
Banyuputih	7 009	3 804	7 620	3 079	-	-
Situbondo	31 639	26 716	49 007	43 078	-	-

Catatan/Note: -

Sumber/Source: Dinas Peternakan dan Kesehatan Hewan Kabupaten Situbondo/ Animal husbandry and animal health services of Situbondo Regency

Tabel
Table 5.4.2

**Populasi Unggas menurut Kecamatan dan Jenis Unggas,
2021-2022**
*Poultry Population by Subdistrict and Kind of Poultry, 2021-
2022*

Kecamatan Subdistrict	Ayam Kampung/ Native Chicken		Ayam Petelur/ Layer		Ayam Pedaging/Broiler	
	2021	2022 ^x	2021	2022 ^x	2021	2022 ^x
(1)	(2)	(3)	(4)	(5)	(6)	(7)
Sumbermalang	25 154	23 409	200	250	270 000	223 500
Jatibanteng	12 211	9 641	1 000	500	3 000	6 000
Banyuglugur	10 189	8 973	-	-	117 500	132 000
Besuki	12 807	11 544	475	405	314 000	268 000
Suboh	16 817	16 476	300	250	42 500	24 000
Mlandingan	6 512	8 071	5 300	2 300	2 000	-
Bungatan	41 676	38 629	2 350	1 600	-	-
Kendit	15 277	15 850	7 000	9 500	13 000	11 000
Panarukan	25 286	24 234	7 300	6 513	47 100	52 500
Situbondo	1 134	1 155	400	300	13 000	8 000
Mangaran	37 835	36 732	1 500	1 500	95 000	122 400
Panji	40 733	39 743	250	350	119 127	121 000
Kapongan	9 331	9 200	900	1 056	1 507	-
Arjasa	25 766	22 105	30 000	29 156	81 750	64 601
Jangkar	20 122	22 053	-	-	-	-
Asembagus	24 967	25 779	5 692	4 315	31 658	10 416
Banyuputih	15 917	10 677	5 744	2 500	113 500	-
Situbondo	341 734	324 271	68 411	60 495	1 264 642	1 043 417

Lanjutan Tabel/Continued Table 5.4.2

Kecamatan Subdistrict	Itik/ Duck		Itik Manila/ Manila Duck		Puyuh/Quail	
	2021	2022 ^x	2021	2022 ^x	2021	2022 ^x
(1)	(8)	(9)	(10)	(11)	(12)	(13)
Sumbermalang	1 412	1 350	751	665	-	-
Jatibanteng	2 300	1 900	707	716	-	-
Banyuglugur	2 298	900	819	502	-	-
Besuki	1 337	1 150	1 220	964	-	-
Suboh	1 863	2 201	400	422	3 500	3 500
Mlandingan	2 848	2 513	1 173	1 090	5 000	5 010
Bungatan	1 339	1 297	434	419	-	-
Kendit	1 400	1 500	649	655	-	-
Panarukan	11 076	8 234	2 095	1 882	15 000	20 000
Situbondo	730	660	413	305	5 500	2 800
Mangaran	1 373	1 202	1 030	938	-	-
Panji	2 629	2 643	325	348	-	-
Kapongan	4 635	4 581	2 282	2 315	-	-
Arjasa	-	-	-	-	-	10
Jangkar	75	141	664	786	-	-
Asembagus	750	929	491	217	9 112	7 290
Banyuputih	5 407	4 831	3 117	2 860	2 500	-
Situbondo	41 472	36 032	16 570	15 084	40 612	38 610

Sumber/Source : Dinas Peternakan dan Kesehatan Hewan Kabupaten Situbondo / Animal husbandry and animal health services of Situbondo Regency

Tabel 5.4.3
Table

Produksi Daging Ternak menurut Kecamatan dan Jenis Ternak di Kabupaten Situbondo, 2021-2022
Meat Production By Sub District and Kind of Livestock in Situbondo Regency, 2021-2022

Kecamatan Subdistrict	Sapi/ Cows		Kerbau/ Buffalo		Kuda/Horse	
	2021	2022 ^x	2021	2022 ^x	2021	2022 ^x
(1)	(2)	(3)	(4)	(5)	(6)	(7)
Sumbermalang	32	21,3	-	-	-	-
Jatibanteng	162	18,2	-	-	-	-
Banyuglugur	49	5,3	-	-	-	-
Besuki	325	607,5	-	-	-	-
Suboh	81	43,4	-	-	-	-
Mlandingan	65	17,2	-	-	-	-
Bungatan	97	7,8	-	-	-	-
Kendit	151	41,4	-	-	-	-
Panarukan	189	11,1	-	-	-	-
Situbondo	472	604,3	-	-	-	-
Mangaran	132	9,9	-	-	-	-
Panji	-	2,4	-	-	-	-
Kapongan	-	-	-	-	-	-
Arjasa	79	67,1	-	-	-	-
Jangkar	119	9,9	-	-	-	-
Asembagus	176	398,5	-	-	-	-
Banyuputih	66	62,7	-	-	-	-
Situbondo	2 196	1 928,1	-	-	-	-

Lanjutan Tabel/Continued Table 5.4.3

Kecamatan Subdistrict	Kambing/ Goat		Domba/ Sheep		Babi/Pig	
	2021	2022 ^x	2021	2022 ^x	2021	2022 ^x
(1)	(8)	(9)	(10)	(11)	(12)	(13)
Sumbermalang	2	0,3	1	0,8	-	-
Jatibanteng	2	0,2	5	0,7	-	-
Banyuglugur	-	0,1	2	0,4	-	-
Besuki	4	1,2	11	6,3	-	-
Suboh	1	8,9	3	25,6	-	-
Mlandingan	1	3,5	2	2,9	-	-
Bungatan	-	0,1	3	0,6	-	-
Kendit	3	0,9	6	1,4	-	-
Panarukan	4	0,9	10	3,9	-	-
Situbondo	9	2,9	26	14,0	-	-
Mangaran	3	-	-	-	-	-
Panji	-	4,3	7	7,1	-	-
Kapongan	-	-	-	-	-	-
Arjasa	-	6,0	1	9,4	-	-
Jangkar	-	0,1	1	0,4	-	-
Asembagus	1	0,7	2	1,6	-	-
Banyuputih	1	4,4	1	2,6	-	-
Situbondo	30	34,6	82	77,9	-	-

Sumber/Source : Dinas Peternakan dan Kesehatan Hewan Kabupaten Situbondo / Animal husbandry and animal health services of Situbondo Regency

Tabel 5.4.4
Table

Produksi Daging Unggas menurut Kecamatan dan Jenis Unggas di Kabupaten Situbondo, 2021-2022
Meat Production By Sub District and Kind of Livestock in Situbondo Regency, 2021-2022

Kecamatan Subdistrict	Ayam Kampung/ Native Chicken		Ayam Petelur/ Layer		Ayam Pedaging/Broiler	
	2021	2022 ^x	2021	2022 ^x	2021	2022 ^x
(1)	(2)	(3)	(4)	(5)	(6)	(7)
Sumbermalang	6,2	6,0	0,085	0,1	0,6	30,1
Jatibanteng	5,1	-	-	-	61,0	-
Banyuglugur	-	0,8	-	-	-	1,2
Besuki	5,1	5,5	-	-	198,3	325,1
Suboh	4,2	4,5	-	-	-	5,9
Mlandingan	2,2	3,0	-	-	-	18,9
Bungatan	7,4	7,0	-	-	29,7	27,8
Kendit	-	-	-	-	-	-
Panarukan	23,8	22,3	-	-	1 917,0	1 811,5
Situbondo	144,0	139,4	-	-	3 450,0	3 456,0
Mangaran	17,5	6,5	-	-	-	7,4
Panji	5,7	40,5	-	-	8,0	454,4
Kapongan	3,5	0,9	-	-	1 694,0	1 739,0
Arjasa	-	-	-	-	-	88,8
Jangkar	4,6	2,2	-	-	10,0	4,6
Asembagus	2,4	2,4	-	-	15,0	17,9
Banyuputih	2,2	3,2	-	-	45,0	57,0
Situbondo	233,9	244,0	0,085	0,1	7 428,6	8 045,6

Lanjutan Tabel/Continued Table 5.4.4

Kecamatan Subdistrict	Itik/ Duck		Itik Manila/ Manila Duck	
	2021	2022 ^x	2021	2022 ^x
(1)	(8)	(9)	(10)	(11)
Sumbermalang	2,7	-	-	0,05
Jatibanteng	0,6	-	0,7	-
Banyuglugur	-	0,4	-	-
Besuki	-	-	-	-
Suboh	1,2	1,5	-	-
Mlandingan	-	-	-	-
Bungatan	-	-	-	-
Kendit	-	-	-	-
Panarukan	4,4	5,5	0,2	0,47
Situbondo	4,7	5,4	0,7	0,71
Mangaran	-	0,8	-	0,72
Panji	0,8	1,6	0,6	0,36
Kapongan	2,1	2,6	-	-
Arjasa	-	-	-	-
Jangkar	-	-	-	0,01
Asembagus	1,3	1,7	0,4	0,51
Banyuputih	1,5	2,3	-	-
Situbondo	19,3	21,9	2,6	2,83

Sumber/Source : Dinas Peternakan dan Kesehatan Hewan Kabupaten Situbondo / Animal husbandry and animal health services of Situbondo Regency

Tabel 5.4.5
Table

Produksi Telur Unggas dan Susu Sapi menurut Kecamatan di Kabupaten Situbondo, 2021-2022
Production of Eggs and Cow Milk By Sub District in Situbondo Regency, 2021-2022

Kecamatan Subdistrict	Ayam Kampung/ Native Chicken		Ayam Petelur/ Layer		Ayam Pedaging/Broiler	
	2021	2022 ^x	2021	2022 ^x	2021	2022 ^x
(1)	(2)	(3)	(4)	(5)	(6)	(7)
Sumbermalang	14,66	11,9	1,65	2,5	-	-
Jatibanteng	6,98	5,9	10,14	12,7	-	-
Banyuglugur	6,39	7,9	5,15	-	-	-
Besuki	7,60	6,8	4,31	4,4	-	-
Suboh	9,65	9,5	3,42	2,7	-	-
Mlandingan	5,58	4,7	58,81	28,3	-	-
Bungatan	24,81	22,9	16,48	21,5	-	-
Kendit	8,99	8,9	81,12	84,9	-	-
Panarukan	13,38	13,3	47,37	64,1	-	-
Situbondo	0,65	0,7	4,44	2,3	-	-
Mangaran	24,10	21,7	11,41	7,6	-	-
Panji	23,15	22,8	2,31	3,4	-	-
Kapongan	5,29	5,4	5,46	10,5	-	-
Arjasa	14,52	14,0	252,78	297,0	-	-
Jangkar	13,31	13,0	0,20	-	-	-
Asembagus	15,08	14,8	66,12	43,8	-	-
Banyuputih	8,89	7,4	46,74	29,2	-	-
Situbondo	203,03	191,49	617,90	614,81	-	-

Lanjutan Tabel/Continued Table 5.4.5

Kecamatan Subdistrict	Itik/ Duck		Itik Manila/ Manila Duck		Sapi Perah/Dairy Cattle	
	2021	2022 ^x	2021	2022 ^x	2021	2022 ^x
(1)	(8)	(9)	(10)	(11)	(12)	(13)
Sumbermalang	13,34	15,2	0,96	0,85	-	-
Jatibanteng	30,09	14,6	0,86	0,85	0,8	-
Banyuglugur	19,00	10,3	1,27	0,63	-	12,2
Besuki	9,12	8,6	1,52	1,30	24,1	21,5
Suboh	12,88	15,7	0,47	0,50	-	-
Mlandingan	21,64	18,9	1,44	1,32	-	-
Bungatan	10,39	9,6	0,55	0,50	6,2	3,9
Kendit	17,46	10,6	0,91	0,79	-	-
Panarukan	73,43	57,2	2,24	2,16	30,0	32,2
Situbondo	5,45	5,2	0,49	0,43	-	-
Mangaran	10,91	19,7	1,39	1,12	22,7	21,5
Panji	19,57	9,0	0,37	0,41	-	-
Kapongan	34,27	34,8	3,31	2,83	-	-
Arjasa	-	-	-	-	-	-
Jangkar	0,71	0,9	0,61	0,90	-	-
Asembagus	5,24	6,9	0,57	0,26	-	-
Banyuputih	37,00	36,4	2,21	3,45	52,0	43,0
Situbondo	320,5	273,6	19,2	18,30	135,8	134,2

Sumber/Source : Dinas Peternakan dan Kesehatan Hewan Kabupaten Situbondo / Animal husbandry and animal health services of Situbondo Regency

Tabel 5.4.6 **Produksi Daging, Telur dan Susu Ternak dan Unggas di Kabupaten Situbondo, 2021-2022**
Production of Meat, Eggs, and Milk for Livestock and Poultry in Situbondo Regency, 2021-2022

Kecamatan Subdistrict	Produksi Daging/ Meat Production		Produksi Telur/ Egg Production		Produksi Susu/Milk Production	
	2021	2022 ^x	2021	2022 ^x	2021	2022 ^x
(1)	(2)	(3)	(4)	(5)	(6)	(7)
Sapi Potong	2 195 724	1 928 071	-	-	-	-
Sapi Perah	0	-	-	-	135 874	134 247
Kerbau	0	-	-	-	-	-
Kuda	0	-	-	-	-	-
Kambing	30 188	34 583	-	-	8 797	2 878
Domba	82 243	77 860	-	-	-	-
Babi	0	-	-	-	-	-
Ayam Buras	232 657	244 032	203 039	191 487	-	-
Ayam Ras Petelur	85	116	617 936	614 808	-	-
Ayam Ras Pedaging	7 428 582	8 045 621	-	-	-	-
Itik	19 334	21 853	320 556	273 634	-	-
Entok	2 690	2 828	19 279	18 301	-	-
Kelinci	273	14	-	-	-	-
Puyuh	4	105	47 339	43 529	-	-
Burung Dara	2 673	2 968	-	-	-	-
Jumlah/Total	9 991 780	10 358 049	1 208 149	1 141 760	144 671	137 125

Sumber/Source : Dinas Peternakan dan Kesehatan Hewan Kabupaten Situbondo / Animal husbandry and animal health services of Situbondo Regency

**5.5 PERIKANAN
FISHERY**

Tabel 5.5.1 **Produksi dan Nilai Perikanan Tangkap menurut Jenis Ikan, 2021 - 2022**
Production and Value of Fishery by Type of Fish, 2021 - 2022

Jenis Ikan Type Of Fish	Produksi/ Production (Ton)		Nilai/ Value (Rp 000)	
	2021	2022 ^x	2021	2022 ^x
(1)	(2)	(3)	(4)	(5)
Layang/ ScagsB7:C31	1 815,52	2 120,15	30 758 090	48 034 570
Kembang/ Indo Pacific Mackerels	560,73	812,82	7 888 410	17 683 312
Kerapu/ Groupers	533,28	533,65	21 728 220	20 397 220
Tongkol/ Skipjack Tuna	2 168,81	2 057,18	41 830 281	54 697 786
Tengiri/ Narrow Barred Spanish Mackerels	131,23	152,55	3 611 225	4 829 068
Bambangan	559,18	555,78	18 391 840	19 350 540
Selar/ Trevallies	710,67	713,41	10 953 224	14 042 300
Teri/ Anchovies	998,17	1 502,14	17 705 200	32 757 578
Lemuru/ Indian Oil Sandrinella	757,14	1 138,88	6 151 775	20 711 245
Layur/ Hairtails	399,91	423,51	10 408 050	14 266 160
Petek	526,68	935,77	2 853 563	9 607 815
Cucut/ Sharks	7,30	7,30	87 600	91 200
Manyung	16,16	24,06	258 150	431 400

Lanjutan Tabel/*Continued Table 5.5.1*

Jenis Ikan <i>Type Of Fish</i>	Produksi/ <i>Production (Ton)</i>		Nilai/ <i>Value (Rp 000)</i>	
	2021	2022 ^x	2021	2022 ^x
(1)	(6)	(7)	(8)	(9)
P a r i/ Rays	93,90	113,50	1 641 921	2 094 341
Beloso / Lizard Fishes	470,52	596,57	4 085 745	7 466 795
Udang Lainnya / Other Prawn	450,27	395,56	22 698 400	18 651 347
Kakap/ Barramundi Bream	616,50	645,62	23 665 865	24 572 235
Kurisi/ Threadfin Breems	1 080,92	1 202,17	21 205 210	30 819 285
Lainnya/ Other Aquatic Animal	2 157,62	2 633,92	30 523 865	45 428 331
Cumi-Cumi/ Common Squids	407,11	802,68	16 120 600	32 121 244
Bawal putih/ White Pomfret	401,25	404,15	9 769 090	11 476 400
Belanak/ Mullet	379,04	486,44	5 225 130	9 539 200
Rajungan/ Swimming Crabs	143,91	144,23	5 458 717	5 608 256
Beronang	-	-	-	-
Kepiting/ Crab	67,13	81,33	2 555 100	3 282 220

Sumber/*Source* : Dinas Perikanan Kabupaten Situbondo / Fishery Service of Situbondo Regency

Tabel 5.5.2 **Produksi dan Nilai Perikanan Budidaya (Tambak dan Kolam) dan Penangkapan di Perairan Umum menurut Jenis Ikan, 2021- 2022**

Production and Value of Fish Cultivation (Brackish Water Pond and Fresh Water Pond) and Catching in Territorial water by Type of Fish, 2021 - 2022

Jenis Ikan Type Of Fish	Produksi/ Production (Ton)		Nilai/ Value (Rp 000)	
	2021	2022 ^x	2021	2022 ^x
(1)	(2)	(3)	(4)	(5)
Lele/ Cat Fishes	268,10	249,87	4 364 077	4 291 732
Mujair/Tilapia	1,22	0,62	24 460	12 400
Udang Windu/ Tiger Shrimp	2,34	2,19	225 325	272 650
Udang Putih/ White Shrimp	0,43	-	15 250	-
Tawas/ Puntius	-	-	-	-
Udang Tawar	-	-	-	-
Bandeng/ Milk Fishes	23,25	3,19	453 530	63 845
Gurami/ Giant Guramy	1,15	2,29	40 938	93 108
Tombro/ Tombro	-	-	-	-
Nila Gift/ Gift Tilapia	2,60	3,18	61 689	78 336
Udang Vannamei/ Vannamei Shrimps	10 732,87	11 255,07	706 554 050	682 992 875
Rumput Laut/ Gracilaria SP	56,46	164,35	160 371	328 150
Kakap/ Barramundi Bream	1,47	1,26	73 700	56 700
Kepiting/Crab	0,94	0,19	92 100	15 200
Lainnya/ Other Aquatic Animal	-	-	-	-
Udang Lainnya / Other Shrimps	0,12	0,60	4 600	20 475

Sumber/Source : Dinas Perikanan Kabupaten Situbondo / Fishery Service of Situbondo Regency

Tabel 5.5.3 **Produksi Perikanan Budidaya Air Kolam, Tambak, dan Rumput Laut *Gracilaria SP* menurut Kecamatan (Ton), 2017 - 2022**

Production Fishery Cultivation of Fresh Water Pond, Brackish Water Pond and Seaweed by Sub District(Ton), 2017 - 2022

Kecamatan Subdistrict	Budidaya Air Kolam Fresh Water Pond	Budidaya Tambak Brackish Water	Budidaya Rumput Laut Seaweed
(1)	(2)	(3)	(4)
Sumbermalang	8,15	-	-
Jatibanteng	1,31	-	-
Banyuglugur	1,12	418,80	-
Besuki	20,55	1 080,05	-
Suboh	12,18	42,13	-
Mlandingan	4,51	1 405,00	-
Bungatan	3,12	121,00	-
Kendit	2,92	569,90	-
Panarukan	7,84	1 712,48	24,01
Situbondo	8,72	0,65	-
Mangaran	4,65	1 105,17	139,64
Panji	154,41	-	-
Kapongan	7,49	1 095,20	-
Arjasa	9,40	1 642,40	-
Jangkar	3,08	726,70	0,70
Asembagus	2,20	-	-
Banyuputih	2,22	1 509,60	-
Situbondo	253,85	11 429,07	164,35

Sumber/Source : Dinas Perikanan Kabupaten Situbondo / Fishery Service of Situbondo Regency

Tabel 5.5.4 **Produksi dan Nilai Budidaya Keramba Jaring Apung dan Rumput Laut Cattoni SP (Ton), 2021 - 2022**
Production and Value of The Cultivation of Floating Net Keramba and Seaweed (Ton), 2021 - 2022

Jenis Ikan / Rumput Laut <i>Type of Fish / Seaweed</i>	Produksi (Ton) <i>Production (Ton)</i>		Nilai (000 Rp) <i>Value (000 Rp)</i>	
	2021	2022	2021	2022
(1)	(2)	(3)	(4)	(5)
A, Keramba Jaring Apung / <i>Floating Net Keramba</i>				
1, Kerapu Tikus / <i>Mouse Groupers</i>	-	-	-	-
2, Kerapu Lain	17,05	31,57	1 137 250	3 022 250
3, Bandeng / <i>Milk Fishes</i>	-	-	-	-
4, Bawal/ <i>Pomfret</i>	-	-	-	-
Jumlah / <i>Total</i>	17,05	31,57	1 137 250	3 022 250
B, Rumput Laut/ <i>Seaweeds</i>	1 597,30	883,30	3 960 000	2 313 850

Sumber/Source : Dinas Perikanan Kabupaten Situbondo / *Fishery Service of Situbondo Regency*

Tabel 5.5.5 Jumlah Perusahaan Hatchery dan Luas Lahan menurut Kecamatan, 2021 - 2022
Number of Hatchery Establishment and Areas by Sub District, 2021-2022

Kecamatan Subdistrict	Banyaknya/ Total		Luas Lahan/ Area (m2)	
	2021	2022	2021	2022
(1)	(2)	(3)	(4)	(5)
Sumbermalang	-	-	-	-
Jatibanteng	-	-	-	-
Banyuglugur	19	19	10 662	10 662
Besuki	-	-	-	-
Suboh	-	-	-	-
Mlandingan	-	-	-	-
Bungatan	8	8	1 964	1 964
Kendit	10	10	763	763
Panarukan	5	5	955	955
Situbondo	-	-	-	-
Mangaran	-	-	-	-
Panji	-	-	-	-
Kapongan	1	1	234	234
Arjasa	-	-	-	-
Jangkar	-	-	-	-
Asembagus	-	-	-	-
Banyuputih	-	-	-	-
Situbondo	43	43	14 578	14 578

Sumber/Source : Dinas Perikanan Kabupaten Situbondo / Fishery Service of Situbondo Regency

Tabel 5.5.6 Jumlah Perusahaan Tambak dan Luas Lahan menurut Cara Pengolahannya menurut Kecamatan, 2022
Number of Brackish Establishment and Area by processing Method by Sub District, 2022

Kecamatan Subdistrict	Intensif Intensive		Semi Intensif Semi Intensive		Tradisional Traditional	
	Banyaknya Total	Luas Area (Ha)	Banyaknya Total	Luas Area (Ha)	Banyaknya Total	Luas Area (Ha)
(1)	(2)	(3)	(4)	(5)	(6)	(7)
Sumbermalang	-	-	-	-	-	-
Jatibanteng	-	-	-	-	-	-
Banyuglugur	-	-	2	45,00	-	-
Besuki	-	-	4	22,70	-	-
Suboh	-	-	6	56,40	-	-
Mlandingan	-	-	12	122,30	-	-
Bungatan	-	-	2	7,20	-	-
Kendit	-	-	9	31,56	-	-
Panarukan	-	-	14	130,20	-	-
Situbondo	-	-	-	-	-	-
Mangaran	-	-	7	33,70	-	-
Panji	-	-	-	-	-	-
Kapongan	-	-	17	99,60	-	-
Arjasa	-	-	8	72,10	-	-
Jangkar	-	-	7	61,20	-	-
Asembagus	-	-	-	-	-	-
Banyuputih	-	-	9	76,80	-	-
Situbondo	0	0	97	759	0	0

Sumber/Source : Dinas Perikanan Kabupaten Situbondo / Fishery Service of Situbondo Regency

Tabel 5.5.7 Jumlah Perusahaan Tambak Intensif menurut Produksi, Luas, dan Kecamatan, 2022
Number of Intensive Brackish Water Pond by Production, area and Sub District, 2022

Kecamatan Subdistrict	Banyaknya Total	Luas Area (Ha)	Produksi Production (Ton)	Nilai Value (000 Rp)
(1)	(2)	(3)	(4)	(5)
Sumbermalang	-	-	-	-
Jatibanteng	-	-	-	-
Banyuglugur	-	-	-	-
Besuki	-	-	-	-
Suboh	-	-	-	-
Mlandingan	-	-	-	-
Bungatan	-	-	-	-
Kendit	-	-	-	-
Panarukan	-	-	-	-
Situbondo	-	-	-	-
Mangaran	-	-	-	-
Panji	-	-	-	-
Kapongan	-	-	-	-
Arjasa	-	-	-	-
Jangkar	-	-	-	-
Asembagus	-	-	-	-
Banyuputih	-	-	-	-
Situbondo	0	0	0	0

Sumber/Source : Dinas Perikanan Kabupaten Situbondo / Fishery Service of Situbondo Regency

Tabel 5.5.8 Jumlah Perusahaan Tambak Semi Intensif Menurut Produksi, Luas, dan Kecamatan, 2022
Number of Semi Intensive Brackish Water Pond by Production, area and Sub District, 2022

Kecamatan Subdistrict	Banyaknya Total	Luas Area (Ha)	Produksi Production (Ton)	Nilai Value (000 Rp)
(1)	(2)	(3)	(4)	(5)
Sumbermalang	-	-	-	-
Jatibanteng	-	-	-	-
Banyuglugur	2	45,00	418,80	24 904 803
Besuki	4	22,70	1080,05	65 967 309
Suboh	6	56,40	42,13	2 330 169
Mlandingan	12	122,30	1405,00	84 577 341
Bungatan	2	7,20	121,00	7 570 165
Kendit	9	31,56	569,90	33 311 950
Panarukan	14	130,20	1712,48	103 113 329
Situbondo	-	-	-	-
Mangaran	7	33,70	1105,17	59 150 542
Panji	-	-	-	-
Kapongan	17	99,60	1095,20	66 794 820
Arjasa	8	72,10	1642,40	100 013 765
Jangkar	7	61,20	726,70	43 358 032
Asembagus	-	-	-	-
Banyuputih	9	76,80	1509,60	92 712 786
Situbondo	97	759	11 428	683 805 012

Sumber/Source : Dinas Perikanan Kabupaten Situbondo / Fishery Service of Situbondo Regency

Tabel 5.5.9 Jumlah Perusahaan Tambak Tradisional Menurut Produksi, Luas, dan Kecamatan, 2022
Number of Traditional Brackish Water Pond by Production, area and Sub District, 2022

Kecamatan Subdistrict	Banyaknya Total	Luas Area (Ha)	Produksi Production (Ton)	Nilai Value (000 Rp)
(1)	(2)	(3)	(4)	(5)
Sumbermalang	-	-	-	-
Jatibanteng	-	-	-	-
Banyuglugur	-	-	-	-
Besuki	-	-	-	-
Suboh	-	-	-	-
Mlandingan	-	-	-	-
Bungatan	-	-	-	-
Kendit	-	-	-	-
Panarukan	-	-	-	-
Situbondo	-	-	-	-
Mangaran	-	-	-	-
Panji	-	-	-	-
Kapongan	-	-	-	-
Arjasa	-	-	-	-
Jangkar	-	-	-	-
Asembagus	-	-	-	-
Banyuputih	-	-	-	-
Situbondo	-	-	-	-

Sumber/Source : Dinas Perikanan Kabupaten Situbondo / Fishery Service of Situbondo Regency

Tabel 5.5.10 Jumlah Nelayan, Perahu Layar dan Perahu Motor, 2017 - 2022
Table **5.5.10** **Number of Fisherman, Sailboat and Motorboat, 2017-2022**

Kecamatan Subdistrict	2017	2018	2019	2020	2021	2022
(1)	(2)	(3)	(4)	(5)	(6)	(7)
1. Nelayan/ Fisherman						
Pemilik/ Owner	1 447	1 447	1 305	1 305	1 305	4823
Pendega/ employees on a fishing vessel	9 243	9 243	8 051	8 051	8 051	2918
Sambilan/ Part-time	2 178	2 178	2 037	2 037	2 037	1302
2. Perahu Layar/ Sail Boat						
Besar/ Big	-	-	-	-	-	-
Sedang/ Medium	-	-	-	-	-	243
Kecil/ Small	-	-	-	-	-	407
3. Perahu Motor/ Motorboat						
Besar/ Big	47	47	47	47	47	25
Sedang/ Medium	157	157	157	157	157	440
Kecil/ Small	1 284	1 284	1 258	1 258	1 258	687
4. Kapal Motor/ Motor Ship						
	5	5	5	5	5	794

Sumber/Source : Dinas Perikanan Kabupaten Situbondo / Fishery Service of Situbondo Regency

Tabel
Table 5.5.11**Produksi dan Nilai Produksi Perikanan Tangkap menurut Kecamatan dan Jenis Penangkapan di Kabupaten Situbondo, 2022***Production and Production Value of Fish Capture by Sub District and Type of Captures in Situbondo Regency, 2022*

Kecamatan Subdistrict	Perikanan Tangkap di Laut <i>Marine Capture Fisheries</i>		Perikanan Perairan Umum Daratan <i>Inland Open Water Capture Fisheries</i>		Perikanan Tangkap <i>Fish Capture</i>	
	Produksi/ <i>Production</i> (ton)	Nilai Produksi/ <i>Production</i> <i>Value</i> (000 rp)	Produksi/ <i>Production</i> (ton)	Nilai Produksi/ <i>Production</i> <i>Value</i> (000 rp)	Produksi/ <i>Production</i> (ton)	Nilai Produksi/ <i>Production</i> <i>Value</i> (000 rp)
(1)	(2)	(3)	(4)	(5)	(6)	(7)
Sumbermalang	-	-	-	-	-	-
Jatibanteng	-	-	-	-	-	-
Banyuglugur	1 021,78	-	-	-	-	-
Besuki	2 737,50	-	-	-	-	-
Suboh	1 703,42	-	-	-	-	-
Mlandingan	742,94	-	-	-	-	-
Bungatan	1 068,98	-	-	-	-	-
Kendit	650,43	-	-	-	-	-
Panarukan	2 064,53	-	-	-	-	-
Situbondo	-	-	-	-	-	-
Mangaran	1 078,29	-	-	-	-	-
Panji	-	-	-	-	-	-
Kapongan	1 026,42	-	-	-	-	-
Arjasa	340,43	-	-	-	-	-
Jangkar	1 773,14	-	-	-	-	-
Asembagus	831,27	-	-	-	-	-
Banyuputih	3 444,24	-	-	-	-	-
Situbondo	18 483,37	0	0	0	0	0

Sumber/Source : Dinas Perikanan Kabupaten Situbondo / Fishery Service of Situbondo Regency

Tabel
Table 5.5.12

**Produksi dan Nilai Produksi Perikanan Tangkap di
Perairan Umum menurut Kecamatan dan lokasi di
Kabupaten Situbondo, 2022**
*Production and Production Value of Inland Open Water
Capture Fisheries by Sub District and Location in Situbondo
Regency, 2022*

Kecamatan Subdistrict	Waduk Reservoir		Sungai River		Danau Lake	
	Produksi/ Production (ton)	Nilai Produksi/ Production Value (000 rp)	Produksi/ Production (ton)	Nilai Produksi/ Production Value (000 rp)	Produksi/ Production (ton)	Nilai Produksi/ Production Value (000 rp)
(1)	(2)	(3)	(4)	(5)	(6)	(7)
Sumbermalang	-	-	-	-	-	-
Jatibanteng	-	-	-	-	-	-
Banyuglugur	-	-	-	-	-	-
Besuki	-	-	-	-	-	-
Suboh	-	-	-	-	-	-
Mlandingan	-	-	-	-	-	-
Bungatan	-	-	-	-	-	-
Kendit	-	-	-	-	-	-
Panarukan	-	-	-	-	-	-
Situbondo	-	-	-	-	-	-
Mangaran	-	-	-	-	-	-
Panji	-	-	-	-	-	-
Kapongan	-	-	-	-	-	-
Arjasa	-	-	-	-	-	-
Jangkar	-	-	-	-	-	-
Asembagus	-	-	-	-	-	-
Banyuputih	-	-	-	-	-	-
Situbondo	0	0	0	0	0	0

Lanjutan Tabel/Continued Table 5.5.12

Kecamatan Subdistrict	Rawa Swamp		Genangan Air Puddle	
	Produksi/ Production (ton)	Nilai Produksi/ Production Value (000 rp)	Produksi/ Production (ton)	Nilai Produksi/ Production Value (000 rp)
(1)	(2)	(3)	(4)	(5)
Sumbermalang	-	-	-	-
Jatibanteng	-	-	-	-
Banyuglugur	-	-	-	-
Besuki	-	-	-	-
Suboh	-	-	-	-
Mlandingan	-	-	-	-
Bungatan	-	-	-	-
Kendit	-	-	-	-
Panarukan	-	-	-	-
Situbondo	-	-	-	-
Mangaran	-	-	-	-
Panji	-	-	-	-
Kapongan	-	-	-	-
Arjasa	-	-	-	-
Jangkar	-	-	-	-
Asembagus	-	-	-	-
Banyuputih	-	-	-	-
Situbondo	0	0	0	0

Sumber/Source: Dinas Perikanan Kabupaten Situbondo / Fishery Service of Situbondo Regency

Tabel 5.5.13
Table

Produksi dan Nilai Produksi Perikanan Budidaya menurut Kecamatan dan Jenis Budidaya di Kabupaten Situbondo, 2022

Production and Production Value of Aquaculture by Sub District and Type of Culture in Situbondo Regency, 2022

Kecamatan Subdistrict	Jaring Apung Laut Marine Floating Net		Jaring Apung Tawar Freshwater Floating Net		Jaring Tancap Tawar Freshwater Pen Culture	
	Produksi/ Production (ton)	Nilai Produksi/ Production Value (000 rp)	Produksi/ Production (ton)	Nilai Produksi/ Production Value (000 rp)	Produksi/ Production (ton)	Nilai Produksi/ Production Value (000 rp)
(1)	(2)	(3)	(4)	(5)	(6)	(7)
Sumbermalang	-	-	-	-	-	-
Jatibanteng	-	-	-	-	-	-
Banyuglugur	-	-	-	-	-	-
Besuki	9,50	25 250	-	-	-	-
Suboh	481,00	1 256 000	-	-	-	-
Mlandingan	-	-	-	-	-	-
Bungatan	-	-	-	-	-	-
Kendit	32,47	3 627 650	-	-	-	-
Panarukan	352,89	1 115 900	-	-	-	-
Situbondo	-	-	-	-	-	-
Mangaran	8,50	25 500	-	-	-	-
Panji	-	-	-	-	-	-
Kapongan	-	-	-	-	-	-
Arjasa	-	-	-	-	-	-
Jangkar	20,20	60 300	-	-	-	-
Asembagus	-	-	-	-	-	-
Banyuputih	13,00	32 500	-	-	-	-
Situbondo	917,56	6 143 100	0	0	0	0

Lanjutan Tabel/Continued Table 5.5.13

Kecamatan Subdistrict	Keramba Cage		Kolam Air Deras Running freshwater Pond		Kolam Air Tenang Quite freshwater Pond	
	Produksi/ Production (ton)	Nilai Produksi/ Production Value (000 rp)	Produksi/ Production (ton)	Nilai Produksi/ Production Value (000 rp)	Produksi/ Production (ton)	Nilai Produksi/ Production Value (000 rp)
(1)	(8)	(9)	(10)	(11)	(12)	(13)
Sumbermalang	-	-	-	-	8,15	...
Jatibanteng	-	-	-	-	1,31	...
Banyuglugur	-	-	-	-	1,12	...
Besuki	-	-	-	-	20,55	...
Suboh	-	-	-	-	12,18	...
Mlandingan	-	-	-	-	4,51	...
Bungatan	-	-	-	-	3,12	...
Kendit	-	-	-	-	2,92	...
Panarukan	-	-	-	-	7,84	...
Situbondo	-	-	-	-	8,72	...
Mangaran	-	-	-	-	4,65	...
Panji	-	-	-	-	154,41	...
Kapongan	-	-	-	-	7,49	...
Arjasa	-	-	-	-	9,40	...
Jangkar	-	-	-	-	3,08	...
Asembagus	-	-	-	-	2,20	...
Banyuputih	-	-	-	-	2,22	...
Situbondo	0	0	0	0	253,85	...

Lanjutan Tabel/Continued Table 5.5.13

Kecamatan Subdistrict	Laut Lainnya Other Marine Culture		Minapadi Sawah Rice Fish		Rumput Laut (Cattoni SP) Sea Weed	
	Produksi/ Production (ton)	Nilai Produksi/ Production Value (000 rp)	Produksi/ Production (ton)	Nilai Produksi/ Production Value (000 rp)	Produksi/ Production (ton)	Nilai Produksi/ Production Value (000 rp)
(1)	(14)	(15)	(16)	(17)	(18)	(19)
Sumbermalang	-	-	-	-	-	-
Jatibanteng	-	-	-	-	-	-
Banyuglugur	-	-	-	-	-	-
Besuki	-	-	-	-	9,50	25 250
Suboh	-	-	-	-	481,00	1 256 000
Mlandingan	-	-	-	-	-	-
Bungatan	-	-	-	-	-	-
Kendit	-	-	-	-	-	-
Panarukan	-	-	-	-	351,10	914 300
Situbondo	-	-	-	-	-	-
Mangaran	-	-	-	-	8,50	25 500
Panji	-	-	-	-	-	-
Kapongan	-	-	-	-	-	-
Arjasa	-	-	-	-	-	-
Jangkar	-	-	-	-	20,20	60 300
Asembagus	-	-	-	-	-	-
Banyuputih	-	-	-	-	13,00	32 500
Situbondo	0	0	0	0	883,30	2 313 850

Lanjutan Tabel/Continued Table 5.5.13

Kecamatan Subdistrict	Tambak Semi Intensif <i>Semi Intensive Brackishwater Pond</i>		Jumlah Total	
	Produksi/ Production (ton)	Nilai Produksi/ Production Value (000 rp)	Produksi/ Production (ton)	Nilai Produksi/ Production Value (000 rp)
(1)	(20)	(21)	(22)	(23)
Sumbermalang	-	...	-	-
Jatibanteng	-	...	-	-
Banyuglugur	418,80	...	-	-
Besuki	1 080,05	...	-	-
Suboh	42,13	...	-	-
Mlandingan	1 405,00	...	-	-
Bungatan	121,00	...	-	-
Kendit	569,90	...	-	-
Panarukan	1 712,48	...	-	-
Situbondo	0,65	...	-	-
Mangaran	1 105,17	...	-	-
Panji	-	...	-	-
Kapongan	1 095,20	...	-	-
Arjasa	1 642,40	...	-	-
Jangkar	726,70	...	-	-
Asembagus	-	...	-	-
Banyuputih	1 509,60	...	-	-
Situbondo	11 429,07	...	-	-

Sumber/Source: Dinas Perikanan Kabupaten Situbondo / Fishery Service of Situbondo Regency

**5.6 KEHUTANAN
FORESTRY**

Tabel 5.6.1 Luas Kawasan Hutan dan Perairan Menurut Kecamatan (hektar), 2022
Table 5.6.1 Forest and Inland Water Area by Sub District (hectare), 2022

Kecamatan Subdistrict	Hutan Lindung Protection Forest	Suaka Alam dan Pelestarian Alam Sanctuary Reserve and Nature Conservation Area	Hutan Produksi Production Forest			Jumlah Luas Hutan dan Perairan Total Forest and Water Area
			Terbatas Limited	Tetap Permanent	Dapat Dikonversi Convertible	
(1)	(2)	(3)	(4)	(5)	(6)	(7)
Sumbermalang	2 400,38	1 093,00	-	1 297,68	-	4 791,06
Jatibanteng	250,81	-	-	3 950,57	-	4 201,38
Banyuglugur	-	-	-	-	-	-
Besuki	-	-	-	-	-	-
Suboh	-	-	-	-	-	-
Mlandingan	228,00	-	-	508,40	-	736,40
Bungatan	4 005,40	-	-	1 316,57	-	5 321,97
Kendit	1 010,00	-	-	2 616,48	-	3 626,48
Panarukan	-	-	-	521,69	-	521,69
Situbondo	172,80	-	-	294,96	-	467,76
Mangaran	-	-	-	-	-	-
Panji	-	-	-	-	-	-
Kapongan	-	-	-	-	-	-
Arjasa	1 189,50	-	-	5 486,69	-	6 676,19
Jangkar	-	-	-	1 666,07	-	1 666,07
Asembagus	-	-	-	149,02	-	149,02
Banyuputih	-	31 238,00	-	-	-	31 238,00
Situbondo	9 256,89	32 331,00	-	17 808,13	-	59 396,02

Sumber/Source : Cabang Dinas Kehutanan Wilayah Banyuwangi di Situbondo / Banyuwangi Regional Forestry Service Branch in Situbondo

Tabel
Table 5.6.2

Produksi Kayu Hutan menurut Jenis Produksi (m3), 2013-2022
Timber Production by Type of Product (m3), 2013-2022

Tahun Years	Kayu Bulat/ Logs	Kayu Gergajian/ Sawn Timber	Kayu Lapis/ Plywood
(1)	(2)	(3)	(4)
2013	13 478,99	-	-
2014	8 245,21	-	-
2015	10 870,59	-	-
2016	2 385,98	-	-
2017	2 874,81	-	-
2018	2 131,00	-	-
2019	6 717,40	4 030,45	-
2020	9 860,35	8 112,20	-
2021	11 450,55	8 015,40	-
2022	11 040,70	6 624,45	-

Sumber/Source : Cabang Dinas Kehutanan Wilayah Banyuwangi di Situbondo / Banyuwangi Regional Forestry Service Branch in Situbondo

Tabel 5.6.3 Luas Lahan Kritis Menurut Kecamatan dan Keadaannya (Ha), 2022
Critical Area According Conditions by Sub District and Condition (Ha), 2022

Kecamatan Subdistrict	Sangat Kritis Very Critical	Kritis Critical	Agak Kritis Somewhat Critical	Potensial Kritis Potential Critical	Total lahan Kritis Total Critical Land	Jumlah Total
(1)	(2)	(3)	(4)	(5)	(6)	(7)
Sumbermalang	2 701,88	4,85	1 162,12	115,41	2 706,73	3 984,26
Jatibanteng	3 956,92	39,90	1 492,28	287,39	3 996,82	5 776,49
Banyuglugur	896,09	4,11	1,640,29	535,56	900,20	1 435,76
Besuki	-	-	151,28	80,49	-	231,77
Suboh	413,73	72,25	362,35	192,48	485,98	1 040,81
Mlandingan	522,98	6,23	451,96	146,29	529,21	1 127,46
Bungatan	93,35	281,50	1 902,96	7,80	374,85	2 285,61
Kendit	1 508,78	572,10	866,51	381,89	2 080,88	3 329,28
Panarukan	13,78	3,01	1 541,75	912,18	16,79	2 470,72
Situbondo	-	-	35,33	122,52	-	157,85
Mangaran	-	-	-	30,46	-	30,46
Panji	17,90	-	2 091,88	497,02	17,90	2 606,80
Kapongan	-	-	2 159,65	184,68	-	2 344,33
Arjasa	57,04	328,71	5 357,17	1 833,43	385,75	7 576,35
Jangkar	-	6,65	1 046,56	242,29	6,65	1 295,50
Asembagus	-	3,92	449,81	22 547,76	3,92	23 001,49
Banyuputih	-	-	879,43	1 475,84	-	2 355,27
Kabupaten Situbondo	10 182,45	1 323,23	19 951,04	29 593,49	11 505,68	61 050,21

Sumber/Source : Cabang Dinas Kehutanan Wilayah Banyuwangi di Situbondo / Banyuwangi Regional Forestry Service Branch in Situbondo

Tabel
Table 5.6.4

Luas Lahan Kritis dan Penghijauan menurut Kecamatan (Ha), 2022
Critical Area and the greening of by Sub District (Ha), 2022

Kecamatan Subdistrict	Luas Lahan Kritis Critical Area	Realisasi Penghijauan/ Actual Greening	
		DAU General Fund"	APBN SKOR-DR Budget of State Income
(1)	(2)	(3)	(4)
Sumbermalang	2 706,73	-	75,00
Jatibanteng	3 996,82	-	-
Banyuglugur	900,20	-	-
Besuki	-	-	-
Suboh	485,98	-	-
Mlandingan	529,21	-	-
Bungatan	374,85	-	-
Kendit	2 080,88	-	-
Panarukan	16,79	-	-
Situbondo	-	-	-
Mangaran	-	-	-
Panji	17,90	-	-
Kapongan	-	-	-
Arjasa	385,75	-	-
Jangkar	6,65	-	-
Asembagus	3,92	-	-
Banyuputih	-	-	-
Kabupaten Situbondo	11 505,68	0	75,00

Sumber/Source: Cabang Dinas Kehutanan Wilayah Banyuwangi di Situbondo / Banyuwangi Regional Forestry Service Branch in Situbondo

Tabel 5.5.4 Luas Lahan Hutan Rakyat, Luas Tegakan Kayu, dan Hutan Bakau menurut Kecamatan, 2022
Area of People Forest, Wood Area, and Mangrove Forest by Sub District, 2022

Kecamatan Subdistrict	Luas Hutan Rakyat People Forest Area (Ha)	Luas Tegakan Kayu Wood Area (Ha)	Luas Hutan Bakau Mangrove Forest Area (Ha)
(1)	(2)	(3)	(4)
Sumbermalang	2 692,00	1 579,00	-
Jatibanteng	2 707,00	1 980,50	-
Banyuglugur	2 070,00	1 835,00	58,50
Besuki	325,00	115,50	7,56
Suboh	600,50	300,25	17,37
Mlandingan	1 561,00	450,00	15,30
Bungatan	1 009,50	504,75	21,96
Kendit	2 053,00	1 050,50	57,60
Panarukan	354,00	177,00	24,29
Situbondo	247,00	123,50	-
Mangaran	501,00	250,50	4,75
Panji	90,00	45,00	4
Kapongan	545,00	272,50	0,5
Arjasa	1 375,00	1 150,50	1,89
Jangkar	565,00	299,50	4,59
Asembagus	339,00	195,50	16,56
Banyuputih	483,00	251,00	556,74
Kabupaten Situbondo	17 517,00	10 580,50	626,67

Sumber/Source : Cabang Dinas Kehutanan Wilayah Banyuwangi di Situbondo / Banyuwangi Regional Forestry Service Branch in Situbondo

PERTAMBANGAN DAN ENERGI


Mining and Energy



Produksi Air yang Disalurkan

Production of Channeled Water

7.581.341 m³



Jumlah Pelanggan

Number of Customers

32.054 Rumah
House

Mayoritas Pelanggan berada di Kecamatan Situbondo

The majority of customers are located in Situbondo District

Sumber/ Source: Perusahaan Daerah Air Minum Kabupaten Situbondo



Produksi Listrik yang Dihasilkan

Electricity Production is Channeled

451.542.027 kWh



Jumlah Pelanggan

Number of Customers

232.283

Rumah
House

PENJELASAN TEKNIS

1. Kapasitas listrik terpasang adalah total kapasitas dari seluruh mesin pembangkit listrik yang dioperasikan.
2. Jumlah listrik/gas/air bersih yang terjual/didistribusikan adalah banyaknya listrik/gas/air bersih yang disalurkan kepada para pelanggan.

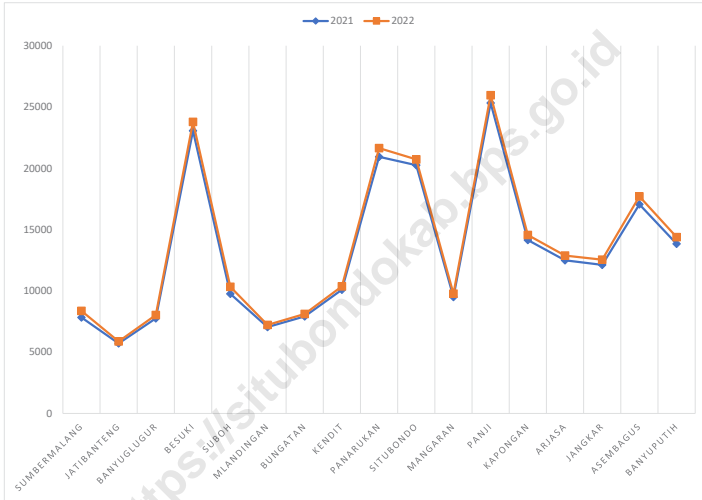
TECHNICAL NOTES

1. *Installed electricity capacity is the total capacity of all operated power plants machines.*
2. *Sold/distributed electricity/gas / cleaned water is total electricity / gas / cleaned water distributed to customers.*

<https://situbondokab.bps.go.id>

Gambar 6.1
Figures

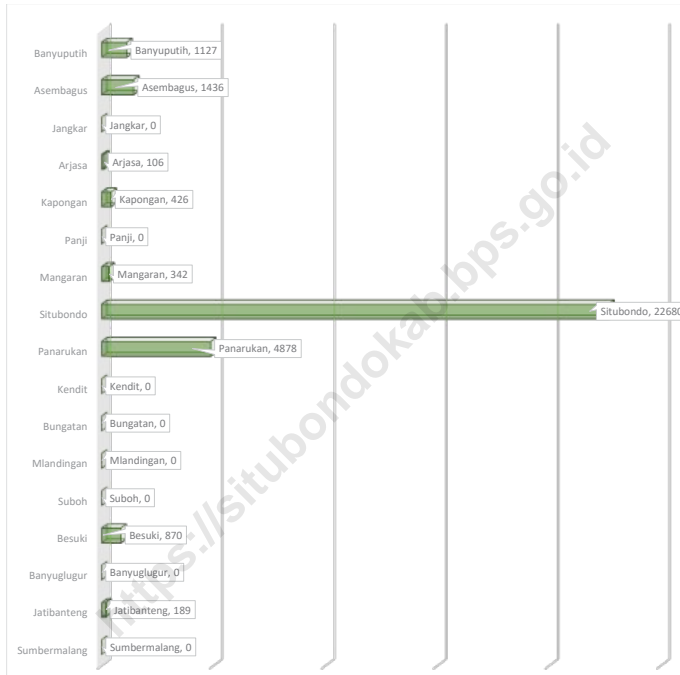
Jumlah Pelanggan Listrik menurut Kecamatan, 2021-2022
Number of Electricity Customers by Subdistrict, 2021-2022



Sumber/Source : PLN (Persero) Distribusi Jawa Timur Cabang Situbondo / State Electricity Company of East Java, Branch of Situbondo

Gambar 6.2
Figures

Jumlah Pelanggan PDAM menurut Kecamatan, 2022
Number of PDAM Customers by Subdistrict, 2022



Sumber/Source : Perusahaan Daerah Air Minum Kabupaten Situbondo/ Region Drinking Water Company of Situbondo Regency

Tabel
Table 6.1

Daya Terpasang, Produksi, dan Distribusi Listrik PT. PLN (Persero) pada Cabang/Ranting PLN Menurut Kecamatan di Kabupaten Situbondo, 2022
Installed Electricity Power, Production, and Distribution of PT. PLN (Persero) at PLN Branch by Subdistrict in Situbondo Regency, 2022

Tahun Year	Daya Terpasang Installed Electricity Power (KW)	Produksi Listrik Electricity Production (KWh)	Listrik Terjual Electricity Sold (KWh)	Dipakai Sendiri Own Used (KWh)	Susut/Hilang Shrinkage/Lost (KWh)
(1)	(2)	(3)	(4)	(5)	(6)
2018	210 528,38	364 734 855,00	343 909 780,00	-	20 825 075,00
2019	234 085,43	384 155 878,12	363 200 280,83	-	20 955 597,29
2020	250 288,03	410 531 677,80	410 073 830,00	-	457 847,80
2021	264 601,28	438 090 223,00	417 457 823,23	-	20 632 399,77
2022	274 980,88	451 542 027,00	420 323 183,20	-	31 218 843,80

Catatan/Note: -

Sumber/Source: PLN (Persero) Distribusi Jawa Timur Cabang Situbondo / State Electricity Company of East Java, Branch of Situbondo

Tabel
Table 6.2**Jumlah Pelanggan Listrik Menurut Kecamatan di
Kabupaten Situbondo, 2018–2022**
**Number of Electricity Customers by Subdistrict in Situbondo
Regency, 2018–2022**

Kecamatan Subdistrict	2018	2019	2020	2021	2022
(1)	(2)	(3)	(4)	(5)	(6)
Sumbermalang	6 588	6 847	6 620	7 829	8 369
Jatibanteng	6 509	5 233	6 048	5 714	5 876
Banyuglugur	10 414	6 908	6 724	7 754	8 032
Besuki	11 682	20 971	21 172	23 061	23 780
Suboh	4 661	8 998	8 605	9 757	10 331
Mlandingan	5 402	5 794	6 464	7 054	7 227
Bungatan	6 857	7 293	7 240	7 918	8 112
Kendit	7 696	9 011	8 936	10 094	10 363
Panarukan	18 278	18 901	22 029	20 934	21 650
Situbondo	14 904	18 791	14 537	20 255	20 732
Mangaran	6 549	8 554	9 825	9 504	9 774
Panji	15 128	23 176	20 824	25 327	25 964
Kapongan	9 029	13 042	12 536	14 143	14 558
Arjasa	7 494	10 815	11 235	12 489	12 883
Jangkar	8 442	10 336	11 102	12 125	12 549
Asembagus	13 148	15 630	15 345	17 058	17 701
Banyuputih	9 696	12 283	14 044	13 844	14 382
Situbondo	162 477	202 584	203 286	224 860	232 283

Catatan/Note: -

Sumber/Source: PLN (Persero) Distribusi Jawa Timur Cabang Situbondo / State Electricity Company of East Java, Branch of Situbondo

Tabel
Table 6.3**Jumlah Pelanggan dan Air yang Disalurkan Menurut Kecamatan di Kabupaten Situbondo, 2022**
Number of Customers and Distributed Water by Subdistrict in Situbondo Regency, 2022

Kecamatan Subdistrict	Pelanggan Number of Customers	Air Disalurkan Distributed Water (m ³)	Nilai Value (Rp)
(1)	(2)	(3)	(4)
Sumbermalang	-	-	
Jatibanteng	189	36 677	
Banyuglugur	-	-	
Besuki	870	198 732	
Suboh	-	-	
Mlandingan	-	-	
Bungatan	-	-	
Kendit	-	-	
Panarukan	4 878	1 019 536	
Situbondo	22 680	5 485 349	
Mangaran	342		
Panji	-	-	
Kapongan	426	111 318	
Arjasa	106	28 419	
Jangkar	-	-	
Asembagus	1 436	338 144	
Banyuputih	1 127	363 166	
Situbondo	32 054	7581 341	

Catatan/Note: -

Sumber/Source: Perusahaan Daerah Air Minum Kabupaten Situbondo/ Region Drinking Water Company of Situbondo Regency

**Tabel
Table 6.4****Jumlah Perusahaan Industri Kecil dan Kerajinan Rumah
Tangga menurut Tenaga Kerja dan Jenisnya, 2022
Number of Small Scale Manufacturing Industry and
Handcraft by Employees and its Type, 2022**

Jenis Industri Type of Industry	Banyaknya (Unit Usaha) Total (Enterprise)	Tenaga Kerja (orang) Employee (person)
(1)	(2)	(3)
Makanan/ Minuman / Food/Beverage	5 806	50 280
Tekstil/ Penjahitan/ Textile/Sewing	743	1 181
Barang-barang Kimia/ Chemical	9	51
Galian Bahan Logam/ Metal	0	0
Perhiasan/ Kemasan/ Jewelry	50	377
Anyaman Bambu/ Plaited Bamboo	446	1 405
Anyaman Tikar/ Plaited Mat	23	66
Genteng / Tile	480	3 105
Bata Merah/ Brick	147	894
Pande Besi/ Blacksmith	125	380
Lainnya / Others	6 967	40 930
Jumlah / Total	14 796	98 669

Sumber / Source : Dinas Perindustrian dan Perdagangan Kabupaten Situbondo / Service of Industrial and Trade of Situbondo Regency

**Tabel
Table 6.5****Sebaran Lokasi Unit Usaha Industri menurut Kecamatan,
2022**
Spreading of Industry Establishments by Subdistrict, 2022

Kecamatan Subdistrict	Industri Hasil Hutan Product From Wood	Industri Argo Agro Industry	Industri Kimia Chemistry Industry	Industri Logam Mesin Machine Industry
(1)	(2)	(3)	(4)	(5)
Sumbermalang	309	395	-	8
Jatibanteng	84	147	-	6
Banyuglugur	72	346	-	10
Besuki	99	570	1	48
Suboh	57	128	-	10
Mlandingan	102	140	-	12
Bungatan	232	313	-	18
Kendit	376	297	-	17
Panarukan	222	690	-	15
Situbondo	196	498	3	19
Mangaran	75	315	-	7
Panji	274	630	2	26
Kapongan	99	262	-	15
Arjasa	90	262	1	17
Jangkar	47	178	-	10
Asembagus	128	434	-	12
Banyuputih	80	201	2	6
Kabupaten Situbondo	2 542	5 806	9	256

Sumber / Source : Dinas Perindustrian dan Perdagangan Kabupaten Situbondo / Service of Industrial and Trade of Situbondo Regency

Tabel
Table 6.6

Perkembangan Usaha Industri menurut Jumlah Unit Usaha, Tenaga Kerja, Investasi, Nilai Produksi, dan Bahan Baku, 2022
Industry Growth by Establishment, Employee, Investment, Production Values and Raw Material, 2022

Cabang Industri Industry Branch	Unit Usaha Establishment	Tenaga Kerja Employee	Investasi Investment (ribu rupiah)
(1)	(2)	(3)	(4)
Industri Hasil Hutan/ Wood Industry	2 542	11 811	62 839 750
Industri Agro/ Agro Industry	5 806	50 280	197 363 100
Industri Kimia/ Chemistry Industry	9	51	206 000
Industri Logam dan Mesin/ Metal and Machine Industry	256	659	4 050 000
Elektronika dan Aneka/ Electronic and the Like	4 167	27 252	102 577 100
Logam Non Ferro/ Non Ferro Metal	191	551	4 259 000
Sandang dan Serat/ Cloth and Fiber	-	8 065	-
Jumlah /Total	12 971	98 669	371 294 950

Lanjutan Tabel/Continued Table 6.6

Cabang Industri Industry Branch	Nilai Produksi Production Value (ribu rupiah)	Bahan Baku Raw Material (ribu rupiah)
(1)	(5)	(6)
Industri Hasil Hutan/ <i>Wood Industry</i>	214 893 400	111 371 560
Industri Agro/ <i>Agro Industry</i>	2 026 868 300	1 286 343 816
Industri Kimia/ <i>Chemistry Industry</i>	403 200	161 280
Industri Logam dan Mesin/ <i>Metal and Machine Industry</i>	9 414 800	3 956 114
Elektronika dan Aneka/ <i>Elektronic and the Like</i>	200 946 511	84 069 600
Logam Non Ferro/ <i>Non Ferro Metal</i>	8 416 800	3 366 720
Sandang dan Serat/ <i>Cloth and Fiber</i>	91 191 744	36 476 688
Jumlah /Total	2 552 134 755	1 525 745 778

Sumber / Source : Dinas Perindustrian dan Perdagangan Kabupaten Situbondo / *Service of Industrial and Trade of Situbondo Regency*

Tabel 6.7
Table

Potensi Cabang Industri Hasil Hutan menurut Jumlah Unit Usaha, Tenaga Kerja, Investasi, Nilai Produksi, dan Nilai Bahan Baku, 2022
Potential Branches of Forest Product Industries by Number of Business Units, Labor, Investment, Production Value, and Raw Material Value, 2022

Komoditas Commodity	Unit Usaha Business Units	Tenaga Kerja Investment (orang)	Investasi Investation
(1)	(2)	(3)	(4)
Industri Furniture	686	3 392	15 987 750
Industri Pengolahan Kayu Lainnya	368	1 840	9 200 000
Penggergajian Kayu	37	148	925 000
Industri Ukiran Kayu	147	595	4 163 000
Industri Anyaman Bambu, Rotan Tikar	280	427	7 000 000
Industri Ijuk dan hasil Hutan Lainnya	30	120	750 000
Industri Panel Kayu, Veneer	6	24	150 000
Industri Peti, Bak Truk dari Kayu	4	32	100 000
Industri Kertas Budaya	3	12	75 000
Industri Daur Ulang Pulp dan Lainnya	3	12	75 000
Bahan Siplisia/ bahan Obat	56	224	1 400 000
Industri Kayu Rangka Bangunan	125	617	3 089 000
Industri Lack/ Pernis/ Polituur	53	212	1 325 000
Industri Hasil Hutan lainnya	744	4 156	18 600 000
Jumlah/ Total	2 542	11 811	62 839 750

Lanjutan Tabel/Continued Table 6.7

Unit Usaha Industry Branch	Nilai Produksi Production Value (ribu rupiah)	Nilai Bahan Baku / Value of Raw Materials (ribu rupiah)
(1)	(5)	(6)
Industri Furniture	67 886 400	31 920 660
Industri Pengolahan Kayu Lainnya	26 496 000	13 542 400
Pengergajian Kayu	2 664 000	1 361 600
Industri Ukiran Kayu	15 103 000	7 932 900
Industri Anyaman Bambu, Rotan Tikar	20 160 000	10 304 000
Industri Ijuk dan hasil Hutan Lainnya	2 160 000	1 104 000
Industri Panel Kayu, Veneer	432 000	220 800
Industri Peti, Bak Truk dari Kayu	288 000	147 200
Industri Kertas Budaya	216 000	110 400
Industri Daur Ulang Pulp dan Lainnya	216 000	110 400
Bahan Simplisia/ bahan Obat	4 032 000	2 060 800
Industri Kayu Rangka Bangunan	8 856 000	4 528 800
Industri Lack/ Pernis/ Polituur	3 816 000	1 950 400
Industri Hasil Hutan lainnya	62 568 000	36 077 200
Jumlah/ Total	214 893 400	111 371 560

Sumber / Source : Dinas Perindustrian dan Perdagangan Kabupaten Situbondo / Service of Industrial and Trade of Situbondo Regency

Tabel
Table 6.8

Potensi Cabang Industri Elektronik dan Aneka menurut Jumlah Unit Usaha, Tenaga Kerja, Investasi, Nilai Produksi dan Bahan Baku, 2022
Potential Branches of the Electronics and Miscellaneous Industries by Number of Business Units, Labor, Investment, Production Value and Raw Materials, 2022

Komoditas Commodity	Unit Usaha Business Units	Tenaga Kerja Investment (orang)	Investasi Investation
(1)	(2)	(3)	(4)
A. Industri Elektronik dan Aneka			
Kerajinan Kerang	501	3 507	12 264 000
Pengolahan Bahan Baku Kulit Kerang	368	1 840	9 200 000
Air Brush, Surfing	37	148	925 000
Fiber Glass	117	465	2 898 000
Service Dinamo	684	3 341	16 743 600
Vulkanisir Ban Mobil	540	1 620	13 218 600
Service Kulkas	105	315	2 570 000
Service Komputer/TV	43	86	1 052 500
Jasa Service Elektro	784	3 920	19 191 600
Service Mesin Ketik	21	61	514 000
Kerajinan Kaca	56	224	1 400 000
Industri Lainnya	911	11 725	22 599 800
B. Industri Logam Non Ferro			
Kerajinan Mas dan Perak	41	123	914 200
Kerajinan Lainnya	150	428	3 344 800
Elektro Platting	-	-	-
Jumlah	4 358	27 803	106 836 100

Lanjutan Tabel/*Continued Table 6.8*

Komoditas Commodities	Nilai Produksi Production Value (ribu rupiah)	Nilai Bahan Baku / Value of Raw Materials (ribu rupiah)
(1)	(5)	(6)
A. Industri Elektronika dan Aneka		
Kerajinan Kerang	31 028 000	17 920 600
Pengolahan Bahan Baku Kulit Kerang	26 496 000	13 542 400
Air Brush, Surfing	2 664 000	1 361 600
Fiber Glass	8 316 000	4 252 200
Service Dinamo	35 822 600	1 432 900
Vulkanisir Ban Mobil	31 754 700	14 091 900
Service Kulkas	7 341 311	2 936 500
Service Komputer/ TV	3 006 300	1 503 100
Jasa Service Elektro	34 814 200	15 225 600
Service Mesin Ketik	216 000	110 400
Kerajinan Kaca	4 032 000	2 419 200
Industri Lainnya	15 455 400	9 273 200
B. Industri Logam Non Ferro		
Kerajinan Mas dan Perak	1 810 000	722 600
Kerajinan Lainnya	6 606 800	2 644 120
Elektro Platting	-	-
Jumlah	209 363 311	87 436 320

Sumber / Source : Dinas Perindustrian dan Perdagangan Kabupaten Situbondo / *Service of Industrial and Trade of Situbondo Regency*

Tabel 6.9
Table

Potensi Cabang Industri Sandang dan Serat menurut Jumlah Unit Usaha, Tenaga Kerja, Investasi, Nilai Produksi dan Bahan Baku, 2022
Potential Branches of the Clothing and Fiber Industries by Number of Business Units, Labor, Investment, Production Value and Raw Materials, 2022

Komoditas <i>Commodity</i>	Unit Usaha <i>Business Units</i>	Tenaga Kerja <i>Investment (orang)</i>	Investasi <i>Investation (ribu rupiah)</i>
(1)	(2)	(3)	(4)
Konveksi baju wanita	501	2 447	12 264 000
Konveksi baju pria	368	1 840	9 200 000
Kopjah Haji	37	148	925 000
Konveksi baju anak	117	465	2 898 000
Pakaian Ibadah	280	427	6 854 000
Penjahit	306	1 763	7 930 000
Batik	25	78	925 000
Kerajinan Bordir	4	32	100 000
Serat kelapa	3	12	75 000
Sapu sabut kelapa	3	12	75 000
Sapu lidi kelapa	56	224	1 400 000
Sapu rumput kering	125	617	3 089 000
Anyaman bambu	-	-	-
Tas sekolah	-	-	-
Kerajinan kain perca	-	-	-
Tas rajut benang	-	-	-
Kerajinan tisikan benang	-	-	-
Kerajinan manik-manik	-	-	-
Kerajinan tempurung	-	-	-
Pembuatan jaring	-	-	-
Alas kaki	-	-	-
Pengeringan kulit	-	-	-
Kertas dan barang cetakan dari kertas	-	-	-
Industri lainnya	-	-	-
Jumlah	1 825	8 065	45 735 000

Lanjutan Tabel/Continued Table 6.9

Komoditas Commodities	Nilai Produksi Production Value (ribu rupiah)	Nilai Bahan Baku / Value of Raw Materials (ribu rupiah)
(1)	(5)	(6)
Konveksi baju wanita	25 035 104	10 014 288
Konveksi baju pria	18 383 840	7 353 500
Kopjah Haji	1 848 300	739 300
Konveksi baju anak	5 844 800	2 337 900
Pakaian Ibadah	13 997 700	5 599 000
Penjahit	15 296 500	6 118 600
Batik	1 248 900	499 500
Kerajinan Bordir	199 800	79 900
Serat kelapa	145 000	58 000
Sapu sabut kelapa	149 800	59 900
Sapu lidi kelapa	2 797 500	1 119 000
Sapu rumput kering	6 244 500	2 497 800
Anyaman bambu	-	-
Tas sekolah	-	-
Kerajinan kain perca	-	-
Tas rajut benang	-	-
Kerajinan tusikan benang	-	-
Kerajinan manik-manik	-	-
Kerajinan tempurung	-	-
Pembuatan jaring	-	-
Alas kaki	-	-
Pengeringan kulit	-	-
Kertas dan barang cetakan dari kertas	-	-
Industri lainnya	-	-
Jumlah	91 191 744	36 476 688

Sumber / Source : Dinas Perindustrian dan Perdagangan Kabupaten Situbondo / Service of Industrial and Trade of Situbondo Regency

**Tabel
Table 6.10****Lokasi Sentra Industri kecil, Investasi, Nilai Produksi dan Bahan Baku, 2022**
Location of small industrial centers, investment, production value and raw materials, 2022

Kecamatan Subdistrict	Komoditas Commodity	Unit Usaha Business Units	Tenaga Kerja Investment (orang)	Nilai Produksi Production Value (ribu rupiah)
(1)	(2)	(3)	(4)	(5)
Sumbermalang	Anyaman Bambu	70	280	1 750 000
Jatibanteng	Tembakau	73	292	1 825 000
Banyuglugur	Tembakau	26	104	650 000
Besuki	Pandai besi	50	200	1 255 000
	Tahu	35	140	875 000
	Rumput Laut	50	200	1 250 000
	Pindang Ikan	26	100	677 000
	Ikan asin	84	336	2 100 000
	Batu merah	117	468	2 926 000
	Kerupuk	160	640	4 000 000
	Suboh	Rumput Laut	36	144
Mlandingan	Kerajinan ,Kerang	79	316	1 975 000
	Pandai Besi	7	28	175 000
Bungatan	Kerajinan kerang	305	1 221	7 626 000
	Genteng	48	192	1 200 000
	Gerabah	65	260	1 625 000
	Gula merah	85	342	2 127 000
	Mebel	23	92	575 000
	Ikan asin	25	101	625 000
Kendit	mebel	49	196	1 225 000
	Kapur	32	128	800 000
	Kerajinan kerang	17	68	425 000
	Kerajinan Kayu	72	288	1 800 000
	Kerupuk	20	82	505 000
Panarukan	Kerajinan kerang	96	387	2 400 000
	Surfing/ air brush	17	69	427 000
	kue kering	17	68	425 000
	Pindang Ikan	17	73	500 000

Lanjutan Tabel/Continued Table 6.10

Kecamatan Subdistrict	Komoditas Commodity	Unit Usaha Business Units	Tenaga Kerja Investment (orang)	Nilai Produksi Production Value (ribu rupiah)
(1)	(2)	(3)	(4)	(5)
Pamarukan	Kerupuk Ikan	47	189	1 175 000
	Petis Ikan	25	104	629 000
	Ikan asin	18	76	450 000
	Keripik Ikan	6	26	200 000
Situbondo	genteng	253	1 015	6 325 500
	Kacang asin	6	30	157 000
	Ukiran Kayu	32	128	800 000
Mangaran	Pande Besi	17	67	425 000
	Terasi	27	109	675 000
Panji	Tahu	22	87	550 000
	Kapur	27	105	700 000
	Kerupuk	30	120	750 000
	Genteng	30	125	779 000
Kapongan	Pande Besi	17	73	425 000
Arjasa	Legen	17	84	419 250
	Gula merah	17	74	425 000
	Tape	49	196	1 225 000
Jangkar	Sirup asem	30	122	750 000
	Pindang Ikan	12	48	300 000
Asembagus	Kacang asin	12	52	350 000
	Mebel Kayu	84	334	2 100 000
	Marning	37	148	925 000
	Kue Basah	56	225	1 450 000
	Kasur	12	48	300 000
Banyuputih	Sabut Kelapa	6	25	175 200
	Genteng	85	341	2 125 000
	Mebel Kayu	101	404	2 525 000
	Pindang Ikan	47	189	1 178 000
Jumlah/ Total		2 823	11 359	70 930 950

Sumber / Source : Dinas Perindustrian dan Perdagangan Kabupaten Situbondo / Service of Industrial and Trade of Situbondo Regency

PARIWISATA

Tourism

TAHUN 2022

60,95%
dari total
388.366*

WISATAWAN

(Wisata Pasir Putih dan Baluran)

merupakan

WISATAWAN NUSANTARA
DOMESTIK

Majority of Tourism in Situbondo regency is Domestic Tourism

13.731 WISATAWAN

PENGUNJUNG HOTEL

Hotel visitors of Domestic Tourism

388.366 WISATAWAN

PENUNJUNG WISATA

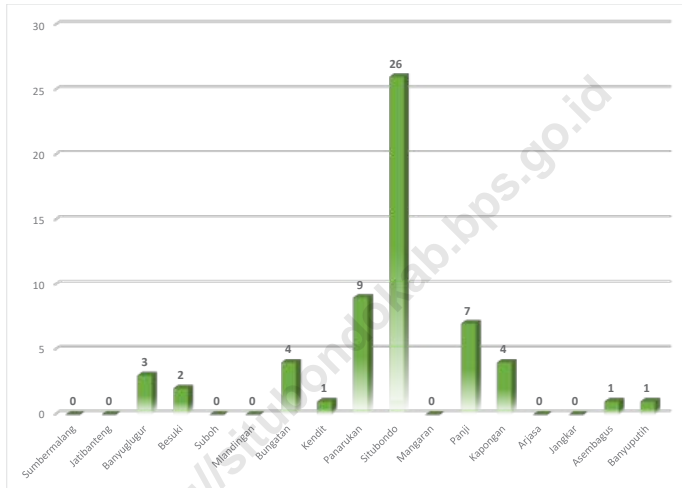
Tourist visitors of Domestic Tourism

PENJELASAN TEKNIS**TECHNICAL NOTES**

1. Wisatawan mancanegara (wisman) ialah setiap pengunjung yang mengunjungi suatu negara di luar tempat tinggalnya, didorong oleh suatu atau beberapa keperluan tanpa bermaksud memperoleh penghasilan di tempat yang berkunjung dan lamanya kunjungan tersebut tidak lebih dari satu tahun (12 bulan).
 2. Wisatawan (turis) ialah setiap pengunjung seperti definisi diatas yang tinggal paling sedikit 24 jam, akan tetapi tidak lebih dari 1 (satu) tahun di tempat yang dikunjungi, dengan maksud antara lain: berlibur, rekreasi, olahraga, bisnis, menghadiri pertemuan, studi, dan kunjungan dengan alasan kesehatan.
 3. Hotel adalah penyediaan akomodasi secara harian berupa kamar-kamar di dalam satu bangunan yang dapat dilengkapi dengan jasa pelayanan makan dan minum, kegiatan hiburan dan fasilitas lainnya. Hotel terdiri dari hotel berbintang dan hotel non berbintang.
1. *An International Visitor is any person visiting a country other than his usual place of residence for any reason other than for earning income in the country visited, and the length of stay is no more than one year (12 months). This definition covers two categories of foreign visitors, namely:*
 2. *“Tourist” is any visitor staying less than 24 hours in the country visited, with the intention of visiting, and for any of these purpose: pleasure, reaction and sports, business, visiting friends and relatives, missions, attending meetings, conferences, visit for health reason and study.*
 3. *Hotel is a daily supply of accommodations rooms within a building which can be equipped with eating and drinking services, entertainment activities and/or other facilities. Hotel consist of a classified hotel and a non-classified hotel.*

Gambar 7.1
Figures

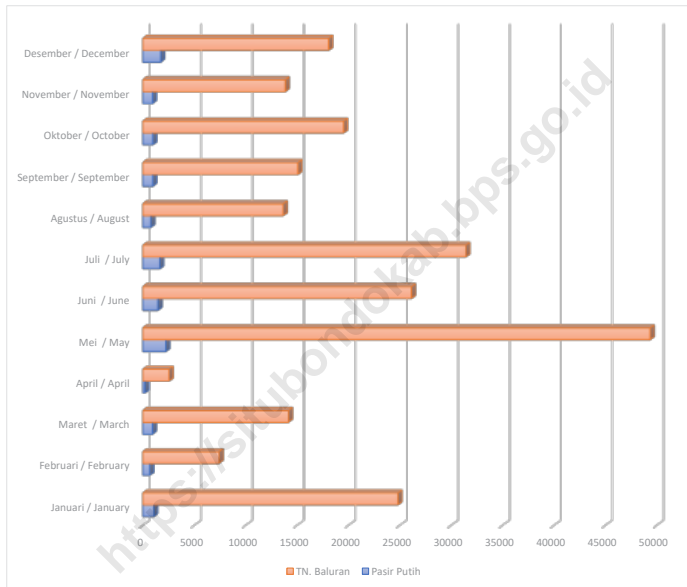
Jumlah Restoran atau Rumah Makan menurut Kecamatan, 2022
Number of Restaurants According to Sub District, 2022



Sumber/Source : Dinas Pariwisata Kabupaten Situbondo / Tourism Office of Situbondo Regency

Gambar 7.2
Figures

**Jumlah Wisatawan Taman Nasional Baluran dan
Wisatawan Pasir Putih, 2022**
**Number of Baluran National Park Tourist and White Sand
Tourist, 2022**



Sumber/Source : Dinas Pariwisata Kabupaten Situbondo / *Tourism Office of Situbondo Regency*

Tabel 7.1
Table

Jumlah Tamu Yang Menginap di Hotel Yang Dikelola Perusda Pasir Putih , 2022
Number of Guests Who Stay at Hotels Managed Perusda Pasir Putih, 2022

Bulan Month	Penginap/Guest Staying (Orang/Person)			Persentase/Percentage (%)		
	Domestik Domestic	Asing Foreign	Jumlah Total	Domestik Domestic	Asing Foreign	Jumlah Total
(1)	(2)	(3)	(4)	(5)	(6)	(7)
Januari / January	1 065	-	1 065	7,76	-	7,76
Februari / February	676	-	676	4,92	-	4,92
Maret / March	954	-	954	6,95	-	6,95
April / April	214	-	214	1,56	-	1,56
Mei / May	2 240	-	2 240	16,31	-	16,31
Juni / Juny	1 478	-	1 478	10,76	-	10,76
Juli / July	1 644	-	1 644	11,97	-	11,97
Agustus / August	778	-	778	5,67	-	5,67
September / September	990	-	990	7,21	-	7,21
Oktober / October	988	-	988	7,20	-	7,20
November / November	966	-	966	7,04	-	7,04
Desember / December	1 738	-	1 738	12,66	-	12,66
Jumlah / Total	13 731	-	13 731	100	-	100

Sumber/Source : Dinas Pariwisata Kabupaten Situbondo / Tourism Office of Situbondo Regency

Tabel 7.2
Table

Jumlah Wisatawan Mancanegara dan Domestik Obyek Wisata Pasir Putih menurut Bulan, 2022
Number of International and Domestic Visitors Tourism Resort of Pasir Putih by Month, 2022

Bulan Month	Penginap/Guest Staying (Orang/Person)			Persentase/Percentage (%)		
	Domestik Domestic	Asing Foreign	Jumlah Total	Domestik Domestic	Asing Foreign	Jumlah Total
(1)	(2)	(3)	(4)	(5)	(6)	(7)
Januari / January	24 828	-	24 828	10.52	0.00	10.52
Februari / February	7 413	-	7 413	3.14	0.00	3.14
Maret / March	14 171	-	14 171	6.01	0.00	6.01
April / April	2 552	-	2 552	1.08	0.00	1.08
Mei / May	49 372	-	49 372	20.92	0.00	20.92
Juni / June	26 144	-	26 144	11.08	0.00	11.08
Juli / July	31 421	-	31 421	13.32	0.00	13.32
Agustus / August	13 539	124	13 663	5.74	57.94	63.68
September / September	15 055	50	15 105	6.38	23.36	29.74
Oktober / October	19 527	15	19 542	8.28	7.01	15.28
November / November	13 845	25	13 870	5.87	11.68	17.55
Desember / December	18 099	-	18 099	7.67	0.00	7.67
Jumlah / Total	235 966	214	236 180	100	100	200

Sumber/Source : Dinas Pariwisata Kabupaten Situbondo / Tourism Office of Situbondo Regency

Tabel 7.3
Table

Jumlah Wisatawan Mancanegara dan Domestik Obyek Wisata Taman Nasional Baluran menurut Bulan, 2022
Number of International and Domestic Visitors Tourism Resort of Baluran Natinal Park by Month, 2022

Bulan Month	Penginap/Guest Staying (Orang/Person)			Persentase/Percentage (%)		
	Domestik Domestic	Asing Foreign	Jumlah Total	Domestik Domestic	Asing Foreign	Jumlah Total
(1)	(2)	(3)	(4)	(5)	(6)	(7)
Januari / January	5	14 532	14 537	0,66	9,60	10,51
Februari / February	12	7 319	7 331	1,57	4,83	3,14
Maret / March	17	8 725	8 742	2,23	5,76	6,00
April / April	10	2 352	2 362	1,31	1,55	1,08
Mei / May	27	31 099	31 126	3,54	20,54	20,90
Juni / Juny	76	14 198	14 274	9,97	9,38	11,07
Juli / July	144	16 763	16 907	18,90	11,07	13,30
Agustus / August	165	12 318	12 483	21,65	8,13	5,78
September / September	96	8 845	8 941	12,60	5,84	6,40
Oktober / October	75	8 671	8 746	9,84	5,73	8,27
November / November	78	9 957	10 035	10,24	6,58	5,87
Desember / December	57	16 645	16 702	7,48	10,99	7,66
Jumlah / Total	762	151 424	152 186	100,00	100,00	100,00

Sumber/Source : Dinas Pariwisata Kabupaten Situbondo / Tourism Office of Situbondo Regency

Tabel 7.4
Table**Jumlah Akomodasi Hotel Menurut Kecamatan, 2021-2022**
Number of Hotel Accomodations by Subdistrict, 2021-2022

Kecamatan Subdistrict	Hotel / Hotels		Kamar / Rooms		Tempat Tidur / Beds	
	2020	2021	2020	2021	2020	2021
(1)	(2)	(3)	(4)	(5)	(6)	(7)
Sumbermalang
Jatibanteng
Banyuglugur
Besuki
Suboh
Mlandingan
Bungatan
Kendit
Panarukan
Situbondo
Mangaran
Panji
Kapongan
Arjasa
Jangkar
Asembagus
Banyuputih
Kabupaten Situbondo	37	36	862	894	1 194	1 346

Sumber/Source : BPS Kabupaten Situbondo / BPS - Statistic of Situbondo Regency

**Tabel
Table 7.5****Jumlah Restoran atau Rumah Makan menurut Kecamatan,
2022**
Number of Restaurants According to Sub District, 2022

Kecamatan Subdistrict	Jumlah/Total
(1)	(2)
Sumbermalang	0
Jatibanteng	0
Banyuglugur	3
Besuki	2
Suboh	0
Mlandingan	0
Bungatan	4
Kendit	1
Panarukan	9
Situbondo	26
Mangaran	0
Panji	7
Kapongan	4
Arjasa	0
Jangkar	0
Asembagus	1
Banyuputih	1
Kabupaten Situbondo	58

Sumber/Source : Dinas Pariwisata Kabupaten Situbondo / *Tourism Office of Situbondo Regency*

TRANSPORTASI DAN KOMUNIKASI

Transportation and Communication

Jumlah Kendaraan Bermotor Kabupaten Situbondo



Mobil Penumpang
1.345 unit mobil



Mobil Barang
294 unit mobil



Mobil Bus
12 unit mobil



Sepeda Motor
7.477 unit motor



PENJELASAN TEKNIS**TECHNICAL NOTES**

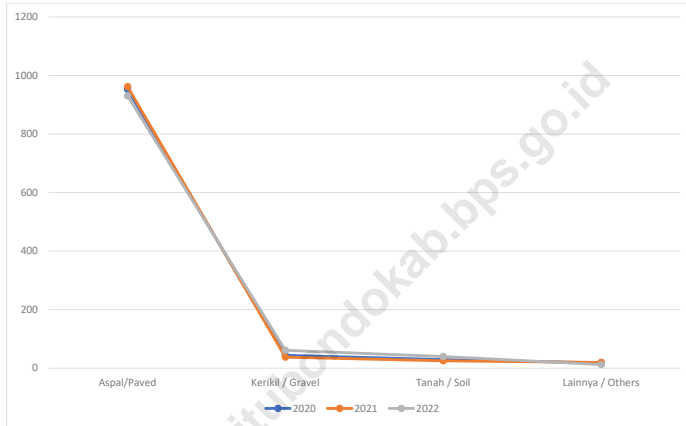
1. Kendaraan bermotor adalah setiap kendaraan yang digerakkan oleh peralatan teknik yang ada pada kendaraan tersebut, biasanya digunakan untuk angkutan oaring diatas jalan raya selain kendaraan yang berjalan diatas rel. Kendaraan bermotor yang dicatat adalah semua jenis kendaraan kecuali kendaraan bermotor TNI/Polri dan Korps Diplomatik.
 2. Mobil penumpang adalah kendaraan bermotor yang dilengkapi dengan tempat duduk untuk sebanyak-banyaknya delapan orang, tidak termasuk tempat duduk untuk pengemudi, baik dilengkapi atau tidak dilengkapi bagasi.
 3. Mobil bus adalah setiap kendaraan bermotor yang dilengkapi dengan tempat duduk untuk lebih dari delapan orang, tidak termasuk tempat duduk untuk pengemudi, baik dilengkapi atau tidak dilengkapi bagasi.
 4. Mobil Barang adalah Kendaraan Bermotor yang dirancang sebagian atau seluruhnya untuk mengangkut barang
1. *Motor vehicles are any kind of vehicles motorized by machine set up in those vehicles, they are usually used for transporting peoples or goods on roads except vehicles moving along a railway line. The data cover all kinds of motor vehicles except those belong to Indonesia Army Force Indonesia State police and Diplomatic Corps*
 2. *Passenger cars are any motor vehicles with no more than eight seats, excluding seat for driver, it can be with or without hoot.*
 3. *Buses are large passenger cars having seats for more than eight passengers, excluding seat for driver, it can be with or without hoot.*
 4. *Freight Cars are Motorized Vehicles that are designed in part or in whole to transport goods*

5. Kantor Pos adalah tempat pemberi pelayanan komunikasi tertulis dan surat elektronik, layanan paket, layanan logistik, layanan transaksi keuangan, dan layanan keagenan pos untuk kepentingan umum. Rumah pos berfungsi sama seperti kantor pos dan kantor pos pembantu, bedanya rumah pos biasanya terletak di daerah terpencil.
5. *Post Office is a services provider facility of written communication and electronic mail, parcel services, and postal services to the public. Postal house has the same function as the post office and subsidiary of post office, the difference is that postal house is usually located in remote areas*

<https://situbondokab.bps.go.id>

Gambar 8.1
Figures

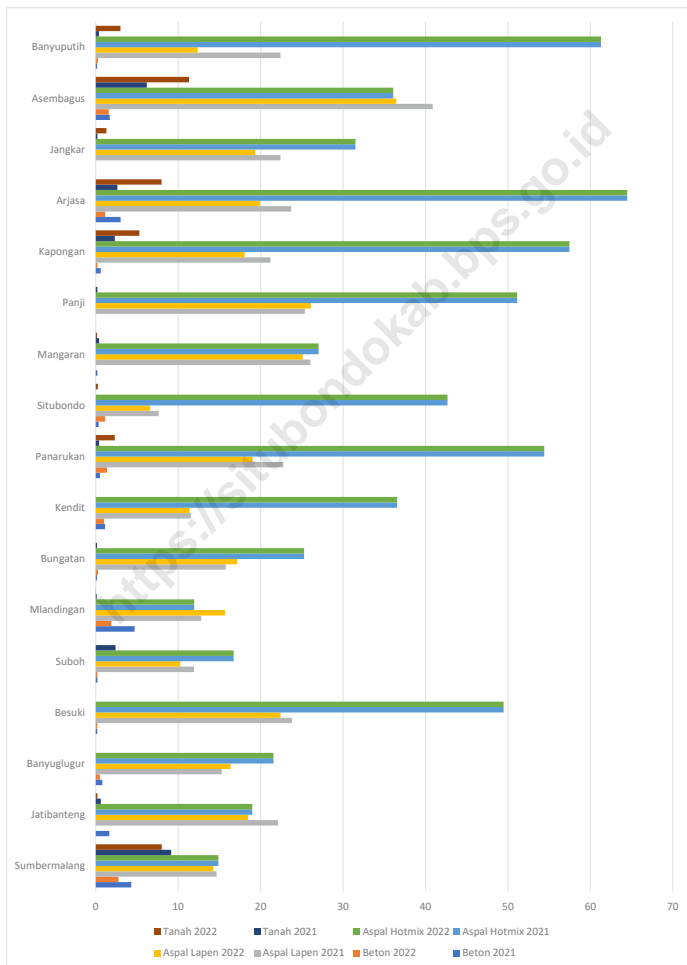
Panjang Jalan Menurut Jenis Permukaan Jalan di Kabupaten Situbondo (km), 2020–2022
Length of Roads by Type of Road Surface in Situbondo Regency (km), 2020–2022



Sumber/Source : Dinas Pekerjaan Umum dan Penataan Ruang / *Departement of Public Works and Spatial Planning*

Gambar 8.2
Figures

Panjang Jalan Kabupaten Menurut Kecamatan dan Jenis Permukaan Jalan (km), 2022
Length of Roads Regency by Sub District and Type of Road Surface (km), 2022



Sumber/Source : Sumber/Source: Dinas Pekerjaan Umum dan Perumahan Permukiman/Department of Public Works and Housing Settlement

8.1 TRANSPORTASI TRANSPORTATION

Tabel 8.1.1 Panjang Jalan¹ Menurut Tingkat Kewenangan Pemerintahan di Kabupaten Situbondo (km), 2020–2022
Table 8.1.1 Length of Roads¹ by Level of Government Authority in Situbondo Regency (km), 2020–2022

Tingkat Kewenangan Pemerintahan Level of Government Authority	2020	2021	2022
(1)	(2)	(3)	(4)
Negara ² /State ²
Provinsi/Province	17 090	17 090	17 090
Kabupaten/Kota Regency/Municipality	994,89	994,89	994,89
Jumlah/Total

Catatan/Note: ¹ Data tidak termasuk panjang jalan tol/Excluding toll road

² Berdasarkan Keputusan Menteri Pekerjaan Umum dan Perumahan Rakyat No. 248/KPTS/M/2016/Based on Public Work and Public Housing Ministerial Decree No. 248/KPTS/M/2016

Sumber/Source: Pembantu UPT Bina Marga Banyuwangi di Situbondo / Sub Hall of Banyuwangi of Road Cultivation in Situbondo Regency

Tabel 8.1.2 Panjang Jalan Menurut Jenis Permukaan Jalan di Kabupaten Situbondo (km), 2020–2022
Table *Length of Roads by Type of Road Surface in Situbondo Regency (km), 2020–2022*

Jenis Permukaan Jalan <i>Type of Road Surface</i>	2020	2021	2022
(1)	(2)	(3)	(4)
Aspal/ <i>Paved</i>	951,974	961,59	930,30
Kerikil/ <i>Gravel</i>	44,17	37,57	61,36
Tanah/ <i>Soil</i>	29,51	25,10	39,81
Lainnya/ <i>Others</i>	18,28	19,68	12,46
Jumlah/<i>Total</i>	1 043,934	1 043,934	1 043,93

Catatan/*Note*: -

Sumber/*Source*: Dinas Pekerjaan Umum dan Penataan Ruang / *Departement of Public Works and Spatial Planning*

Tabel 8.1.3 Jumlah dan Panjang Ruas Jalan Kabupaten Menurut Kecamatan (km), 2021-2022
Table *Number and Length of Roads by Sub District (km), 2021-2022*

Kecamatan Subdistrict	Jumlah Ruas Total of Line		Panjang Ruas (Km) Length of Line (Km)	
	2021	2022	2021	2022
(1)	(2)	(3)	(4)	(5)
Sumbermalang	9	9	43,38	43,38
Jatibanteng	17	17	48,73	48,73
Banyuglugur	11	11	43,71	43,71
Besuki	56	56	73,45	73,45
Suboh	20	20	33,09	33,09
Mlandingan	17	17	29,56	29,56
Bungatan	18	18	42,68	42,68
Kendit	23	23	49,84	49,84
Panarukan	34	34	79,57	79,57
Situbondo	46	46	50,65	50,65
Mangaran	31	31	53,64	53,64
Panji	43	43	77,86	77,86
Kapongan	30	30	82,80	82,80
Arjasa	28	28	107,16	107,16
Jangkar	23	23	56,00	56,00
Asembagus	39	39	86,82	86,82
Banyuputih	27	27	84,99	84,99
Situbondo	472	472	1 043,93	1 043,93

Catatan/Note: -

Sumber/Source: Dinas Pekerjaan Umum dan Perumahan Permukiman/Department of Public Works and Housing Settlement

Tabel 8.1.4 Jumlah dan Panjang Ruas Jalan Kabupaten Menurut Kecamatan (km), 2021-2022
Table 8.1.4 Number and Length of Roads by Sub District (km), 2021-2022

Kecamatan Subdistrict	Jumlah Ruas Total of Line		Panjang Ruas (Km) Length of Line (Km)	
	2021	2022	2021	2022
(1)	(2)	(3)	(4)	(5)
Sumbermalang	9	9	43,38	43,38
Jatibanteng	17	17	48,73	48,73
Banyuglugur	11	11	43,71	43,71
Besuki	56	56	73,45	73,45
Suboh	20	20	33,09	33,09
Mlandingan	17	17	29,56	29,56
Bungatan	18	18	42,68	42,68
Kendit	23	23	49,84	49,84
Panarukan	34	34	79,57	79,57
Situbondo	46	46	50,65	50,65
Mangaran	31	31	53,64	53,64
Panji	43	43	77,86	77,86
Kapongan	30	30	82,80	82,80
Arjasa	28	28	107,16	107,16
Jangkar	23	23	56,00	56,00
Asembagus	39	39	86,82	86,82
Banyuputih	27	27	84,99	84,99
Situbondo	472	472	1 043,93	1 043,93

Catatan/Note: -

Sumber/Source: Dinas Pekerjaan Umum dan Perumahan Permukiman/Department of Public Works and Housing Settlement

Tabel
Table 8.1.5

Jumlah Jembatan Provinsi menurut Rata-Rata Panjang dan Lebar (m), 2021-2022
Number of Provincial Bridges by Average Length and Width (m), 2021-2022

Kecamatan Subdistrict	Jumlah / Total		Panjang / Length		Lebar / Width	
	2021	2022	2021	2022	2021	2022
(1)	(2)	(3)	(4)	(5)	(6)	(7)
Sumbermalang	-	-	-	-	-	-
Jatibanteng	-	-	-	-	-	-
Banyuglugur	-	-	-	-	-	-
Besuki	-	-	-	-	-	-
Suboh	5	5	34,00	34,00	40,50	40,50
Mlandingan	-	-	-	-	-	-
Bungatan	-	-	-	-	-	-
Kendit	-	-	-	-	-	-
Panarukan	-	-	-	-	-	-
Situbondo	7	7	310,18	310,18	103,20	103,20
Mangaran	-	-	-	-	-	-
Panji	-	-	-	-	-	-
Kapongan	-	-	-	-	-	-
Arjasa	-	-	-	-	-	-
Jangkar	-	-	-	-	-	-
Asembagus	-	-	-	-	-	-
Banyuputih	-	-	-	-	-	-
Situbondo	12	12	344,18	344,18	143,70	143,70

Sumber/Source: Pembantu UPT Bina Marga Banyuwangi di Situbondo / Sub Hall of Banyuwangi of Road Cultivation in Situbondo Regency

Tabel 8.1.6 Jumlah Jembatan Kabupaten menurut Rata-Rata Panjang dan Lebar (m), 2021-2022
Table Number of District Bridges According to Average Length and Width (m), 2021-2022

Kecamatan Subdistrict	Jumlah / Total		Panjang Rata-Rata (m) / Average Length (m)		Lebar Rata-Rata (m) / Average Width (m)	
	2020	2021	2020	2021	2020	2021
(1)	(2)	(3)	(4)	(5)	(6)	(6)
Sumbermalang	14	14	85,7	85,7	3,4	3,4
Jatibanteng	12	12	98	98	3,8	3,8
Banyuglugur	3	3	64	64	3,3	3,3
Besuki	24	24	395,7	395,7	4,6	4,6
Suboh	10	10	185,2	185,2	3,6	3,6
Mlandingan	12	12	105	105	3,7	3,7
Bungatan	15	15	243	243	3,9	3,9
Kendit	33	33	322,9	322,9	4,7	4,7
Panarukan	21	21	107	107	5,7	5,7
Situbondo	30	30	250,4	250,4	7,3	7,3
Mangaran	19	19	98,2	98,2	4,8	4,8
Panji	37	37	192,5	192,5	4,7	4,7
Kapongan	36	36	206,9	206,9	6,1	6,1
Arjasa	23	23	204	204	4,5	4,5
Jangkar	9	9	55,1	55,1	3,1	3,1
Asembagus	38	38	350,9	350,9	4	4
Banyuputih	12	12	125,5	125,5	3,6	3,6
Situbondo	348	348	3 089,86	3 089,86	4,4	4,4

Sumber/Source: Dinas Pekerjaan Umum dan Penataan Ruang / Department of Public Works and Spatial Planning

Tabel 8.1.7
Table

Panjang Jalan Kabupaten Menurut Kecamatan dan Jenis Permukaan Jalan (km), 2022
Length of Roads Regency by Sub District and Type of Road Surface (km), 2022

Kecamatan Subdistrict	Jenis Permukaan Jalan/Type of Road Surface							
	Beton Rigid		Aspal Lapen Lapen Asphalt		Aspal Hotmix Hot Mix Asphalt		Tanah Land	
	2021	2022	2021	2022	2021	2022	2021	2022
(1)	(2)	(3)	(4)	(5)	(6)	(7)	(8)	(9)
Sumbermalang	4,30	2,75	14,65	14,27	14,88	14,88	9,15	8,00
Jatibanteng	1,65	0,00	22,10	18,49	18,99	18,99	0,60	0,20
Banyuglugur	0,80	0,50	15,26	16,36	21,55	21,55	0,00	0,00
Besuki	0,18	0,18	23,80	22,40	49,47	49,47	0,00	0,00
Suboh	0,20	0,20	11,92	10,24	16,73	16,73	2,40	0,00
Mlandingan	4,71	1,90	12,80	15,70	11,95	11,95	0,10	0,01
Bungatan	0,15	0,25	15,77	17,15	25,28	25,28	0,15	0,00
Kendit	1,13	1,00	11,54	11,39	36,55	36,55	0,00	0,00
Panarukan	0,52	1,37	22,75	19,00	54,40	54,40	0,40	2,30
Situbondo	0,35	1,15	7,63	6,58	42,67	42,67	0,00	0,25
Mangaran	0,20	0,00	26,02	25,10	27,02	27,02	0,40	0,17
Panji	0,00	0,00	25,37	26,10	51,11	51,11	0,20	0,00
Kapongan	0,60	0,20	21,19	18,05	57,46	57,46	2,30	5,29
Arjasa	3,02	1,14	23,70	19,91	64,46	64,46	2,62	7,98
Jangkar	0,00	0,00	22,40	19,35	31,50	31,50	0,20	1,30
Asembagus	1,70	1,57	40,88	36,45	36,09	36,09	6,20	11,31
Banyuputih	0,17	0,25	22,41	12,37	61,29	61,29	0,38	3,00
Situbondo	19,68	12,46	340,19	308,91	621,40	621,40	25,10	39,81

Sumber/Source: Dinas Pekerjaan Umum dan Perumahan Permukiman/Department of Public Works and Housing Settlement

Tabel
Table 8.1.8

**Jumlah Kunjungan Kapal Dalam dan Luar Negeri di
Pelabuhan Kalbut, 2022**
**Number of Domestic and Foreign Ship Arrival in Kalbut Port,
2022**

Bulan Month	Dalam Negeri/ Domestic		Luar Negeri/ Foreign	
	Jumlah Total	Gross Ton (GRT)/ Gross Ton	Jumlah Total	Gross Ton (GRT)/ Gross Ton
(1)	(2)	(3)	(4)	(5)
Januari / January	123	396 514	4	285 790
Februari / February	123	579 583	4	189 259
Maret / March	153	387 060	4	189 789
April / April	142	452 569	3	141 784
Mei / May	153	515 202	4	191 794
Juni / June	138	624 601	4	190 094
Juli / July	134	429 663	4	195 543
Agustus / August	154	405 443	4	236 186
September / September	145	638 869	4	189 443
Oktober / October	181	147 683	3	462 715
November / November	136	418 932	4	193 562
Desember / December	133	437 988	3	140 533
Jumlah / Total	1 715	5 434 107	45	2 606 492

Sumber/Source: Kantor Unit Penyelenggara Pelabuhan Kelas IV Panarukan / Unit Office of the Port Operator Class IV Panarukan

Tabel
Table 8.1.9

**Jumlah Kunjungan Kapal Dalam dan Luar Negeri di
Pelabuhan Jangkar, 2022**
*Number of Domestic and Foreign Ship Arrival in Jangkar
Port, 2022*

Bulan Month	Dalam Negeri/ Domestic		Luar Negeri/ Foreign	
	Jumlah Total	Gross Ton (GRT)/ Gross Ton	Jumlah Total	Gross Ton (GRT)/ Gross Ton
(1)	(2)	(3)	(4)	(5)
Januari / January	7	277	-	-
Februari / February	8	361	-	-
Maret / March	19	819	-	-
April / April	14	576	-	-
Mei / May	4	144	-	-
Juni / June	1	1 000	-	-
Juli / July	-	-	-	-
Agustus / August	-	-	-	-
September / September	2	835	-	-
Oktober / October	1	38	-	-
November / November	10	130	-	-
Desember / December	8	325	-	-
Jumlah / Total	74	4 505	0	0

Sumber/Source: Kantor Unit Penyelenggara Pelabuhan Kelas IV Panarukan / Unit Office of the Port Operator Class IV Panarukan

Tabel 8.1.10 Jumlah Kunjungan Kapal Dalam dan Luar Negeri di Pelabuhan Mimbo, 2022
Table **8.1.10** **Number of Domestic and Foreign Ship Arrival in Mimbo Port, 2022**

Bulan Month	Dalam Negeri/ Domestic		Luar Negeri/ Foreign	
	Jumlah Total	Gross Ton (GRT)/ Gross Ton	Jumlah Total	Gross Ton (GRT)/ Gross Ton
(1)	(2)	(3)	(4)	(5)
Januari / January	2	70	-	-
Februari / February	3	105	-	-
Maret / March	5	175	-	-
April / April	3	105	-	-
Mei / May	4	140	-	-
Juni / June	3	105	-	-
Juli / July	4	146	-	-
Agustus / August	-	-	-	-
September / September	-	-	-	-
Oktober / October	3	111	-	-
November / November	-	-	-	-
Desember / December	-	-	-	-
Jumlah / Total	27	957	0	0

Sumber/Source: Kantor Unit Penyelenggara Pelabuhan Kelas IV Panarukan / Unit Office of the Port Operator Class IV Panarukan

Tabel
Table 8.1.11

**Jumlah Kunjungan Kapal Dalam dan Luar Negeri di
Pelabuhan Panarukan, 2022**
*Number of Domestic and Foreign Ship Arrival in Panarukan
Port, 2022*

Bulan Month	Dalam Negeri/ Domestic		Luar Negeri/ Foreign	
	Jumlah Total	Gross Ton (GRT)/ Gross Ton	Jumlah Total	Gross Ton (GRT)/ Gross Ton
(1)	(2)	(3)	(4)	(5)
Januari / January	17	289	-	-
Februari / February	27	420	-	-
Maret / March	38	1 067	-	-
April / April	33	533	-	-
Mei / May	25	437	-	-
Juni / June	38	583	-	-
Juli / July	38	2 801	-	-
Agustus / August	42	2 850	-	-
September / September	41	1 234	-	-
Oktober / October	40	677	-	-
November / November	41	686	-	-
Desember / December	24	329	-	-
Jumlah / Total	404	11 906	0	0

Sumber/Source: Kantor Unit Penyelenggara Pelabuhan Kelas IV Panarukan / Unit Office of the Port Operator Class IV Panarukan

Tabel 8.1.12 Jumlah Bongkar Muat Kapal Dalam dan Luar Negeri di Pelabuhan Panarukan, 2022
Table *Number of Loaded and Unloaded Cargoes by Domestic and Foreign Ship in Panarukan Port, 2022*

Bulan Month	Bongkar Unloaded Cargo		Muat Loaded Cargo	
	Dalam Negeri/ Domestic	Luar Negeri/ Foreign	Dalam Negeri/ Domestic	Luar Negeri/ Foreign
(1)	(2)	(3)	(4)	(5)
Januari / January	1 897	275 746	210 237	-
Februari / February	330	182 828	174 440	-
Maret / March	2 378	185 470	203 496	-
April / April	655	139 645	212 199	-
Mei / May	342	186 493	208 389	-
Juni / June	457	184 946	207 557	-
Juli / July	1 086	187 915	203 769	-
Agustus / August	1 602	183 934	206 707	-
September / September	34 215	183 896	196 532	-
Oktober / October	485 378	138 585	192 307	-
November / November	1 095 381	181 484 821	211 231 986	-
Desember / December	47 166 396	135 690 077	155 363 129	-
Jumlah / Total	48 790 117	319 024 356	368 610 748	0

Sumber/Source: Kantor Unit Penyelenggara Pelabuhan Kelas IV Panarukan / Unit Office of the Port Operator Class IV Panarukan

Tabel
Table 8.1.13

**Jumlah Penumpang yang Naik dan Turun Melalui
Pelabuhan Laut (UPP Kalbut) menurut Bulan, 2022**
**Number of Passenger which Go up and Go Down through
Sea Port (UPP Kalbut) by Month, 2022**

Bulan Month	Naik / Go Up	Turun / Go Down	Jumlah / Total
(1)	(2)	(3)	(5)
Januari / January	289	318	607
Februari / February	431	296	727
Maret / March	-	-	-
April / April	520	595	1 115
Mei / May	1 463	580	2 043
Juni / June	700	461	1 161
Juli / July	238	87	325
Agustus / August	465	285	750
September / September	588	362	950
Oktober / October	942	565	1 507
November / November	243	111	354
Desember / December	229	185	414
Jumlah / Total	6 108	3 845	9 953

Sumber/Source: Kantor Unit Penyelenggara Pelabuhan Kelas IV Panarukan / Unit Office of the Port Operator Class IV Panarukan

Tabel 8.1.14 Jumlah Kendaraan Bermotor yang Terdaftar di Kabupaten Situbondo, 2022
Table 8.1.14 Number of Motorized Vehicles Registered in Situbondo Regency, 2022

Bulan Month	Tidak Umum/ Not Common		Umum/ General		Jumlah/Total
	Pemerintah Government	Swasta Private	Pemerintah Government	Swasta Private	
(1)	(2)	(3)	(4)	(5)	(6)
A) Mobil Penumpang					
Sedan	-	34	-	-	34
Jeep	1	49	-	-	50
Station Wagon	-	60	-	-	60
Suburban	-	-	-	-	-
Combi	-	-	-	-	-
Minibus	18	1 183	-	-	1 201
Kendaraan Roda Tiga	-	-	-	-	-
Lain-Lain	-	-	-	-	-
B) Mobil Barang					
Truck Barang	17	32	-	3	52
Truck Container	-	-	-	-	-
Truck Trailer	-	-	-	-	-
Truck Derek	-	-	-	-	-
Truck Tangki BBM/Air	-	-	-	-	-
Truck Pemadam Api	-	-	-	-	-
Tracktor	-	-	-	-	-
Pick Up	3	235	-	1	239
Ambulance	3	-	-	-	3
Mobil Jenazah	-	-	-	-	-
Lain Lain	-	-	-	-	-

Lanjutan Tabel/*Continued Table* 8.1.14

Bulan Month	Tidak Umum/ <i>Not Common</i>		Umum/ <i>General</i>		Jumlah/ <i>Total</i>
	Pemerintah Government	Swasta Private	Pemerintah Government	Swasta Private	
(1)	(2)	(3)	(4)	(5)	(6)
C) Mobil Bus					
Bus Biasa	-	-	-	-	-
Bus (Chasis Panjang)	-	-	-	-	-
Microbus	4	6	-	2	12
Bus Tingkat	-	-	-	-	-
Lain-Lain	-	-	-	-	-
D) Sepeda Motor					
Sepeda Kumbang	-	-	-	-	-
Scoter	-	57	-	-	57
SPM Syspan	-	-	-	-	-
SPM 50 cc Keatas	53	7 146	-	-	7 199
SPM Roda Tiga	143	78	-	-	221
Jumlah Keseluruhan	242	8 880	-	6	9128

Sumber/*Source*: Kepolisian Resort Situbondo / *Resort Police of Situbondo Regency*

8.2 KOMUNIKASI COMMUNICATION

Tabel 8.2.1 Jumlah Kantor Pos Pembantu Menurut Kecamatan di Kabupaten Situbondo, 2019–2022
Number of Post Offices Subsidiaries by Subdistrict in Situbondo Regency, 2019–2022

Kecamatan Subdistrict	2019	2020	2021	2022
(1)	(2)	(3)	(4)	(5)
Sumbermalang	1	1	1	1
Jatibanteng	-	-	-	-
Banyuglugur	1	1	1	1
Besuki	1	1	1	1
Suboh	1	1	1	1
Mlandingan	1	1	1	1
Bungatan	-	-	-	-
Kendit	1	1	1	1
Panarukan	1	1	1	1
Situbondo	1	1	1	1
Mangaran	1	1	1	1
Panji	-	-	-	-
Kapongan	1	1	1	1
Arjasa	1	1	1	1
Jangkar	1	1	1	1
Asembagus	1	1	1	1
Banyuputih	1	1	1	1
Situbondo	14	14	14	14

Catatan/Note: -

Sumber/Source: PT Pos Indonesia (Persero) Cabang Situbondo /Indonesia Post Office, Ltd of Branch of Situbondo Regency

Tabel 8.2.2 Jumlah Penerimaan dan Pengeluaran Giro/Cek Pos, Tabanas, Wesel Pos, dan Hasil Penjualan Benda Pos, 2022
Number of Receipt and Expenditures Giro/ Cheque Post, Tabanas, Money Order and Sales Result Pos Object, 2022

Uraian <i>Explanation</i>	Satuan <i>Unit</i>	Penerimaan <i>Receipts</i>	Pengeluaran <i>Expenditure</i>
(1)	(2)	(3)	(4)
Giro/ Check Post/ Postal Clearing/ Cheque			
Banyaknya/ <i>Total</i>	Lembar/ <i>Pieces</i>	39 068	24 459
Nilai/ <i>Total</i>	Rp	15 386 887 788	29 915 848 090
Tabanas/ National Saving			
Banyaknya/ <i>Total</i>	Lembar/ <i>Pieces</i>	5 421	1 490
Nilai/ <i>Total</i>	Rp	36 040 536 537	10 220 942 851
Wesel Pos Dalam Negeri/ Domestic PostDraft			
Banyaknya/ <i>Total</i>	Lembar/ <i>Pieces</i>	2 754	1 982
Nilai/ <i>Total</i>	Rp	2 975 155 245	1 975 746 449
Wesel Pos Luar Negeri (Western Union)/ International Post Draft			
Banyaknya/ <i>Total</i>	Lembar/ <i>Pieces</i>	23	3 215
Nilai/ <i>Total</i>	Rp	86 492 500	16 396 680 127
Hasil Penjualan Benda Pos / Sales Revenue of Post Object			
Banyaknya/ <i>Total</i>	Lembar/ <i>Pieces</i>	789 100	-
Nilai/ <i>Total</i>	Rp	7 891 000 000	-

Catatan/Note: -

Sumber/Source: PT Pos Indonesia (Persero) Cabang Situbondo /Indonesia Post Office, Ltd of Branch of Situbondo Regency

Tabel
Table 8.2.3

Jumlah Penerimaan dan Pengiriman Surat Pos Dalam Negeri dan Luar Negeri, Express Mail Service, Paket Pos Dalam Negeri dan Luar Negeri, 2021-2022
Number of Value Acceptance and Shipping of Domestic and International Mail, Express Mail Service, Domestic and International Portal Parcel, 2021-2022

Uraian <i>Explanation</i>	Penerimaan/ <i>Receipt</i>		Pengiriman/ <i>Shipping</i>	
	2021	2022	2021	2022
(1)	(2)	(3)	(4)	(5)
Surat Pos Dalam Negeri/ Domestic Mail	5 724	6 673	6 845	7 214
Surat Pos Luar Negeri/ International Mail	652	715	389	477
Express Mail Service (EMS)	76	81	305	352
Paket Pos Dalam Negeri/ Domestic Portal Parcel	110 596	111 486	105 418	108 341
Paket Pos Luar Negeri/ International Postal Parcel	272	346	35	42

Catatan/Note: -

Sumber/Source: PT Pos Indonesia (Persero) Cabang Situbondo /Indonesia Post Office, Ltd of Branch of Situbondo Regency

PERBANKAN, KOPERASI & HARGA-HARGA

BANKING, COOPERATIVE AND PRICE

JUMLAH KOPERASI TAHUN 2022



AKTIF : 420
PASIF : 353

**JUMLAH
TENAGA KERJA
KOPERASI
TAHUN 2022**

778



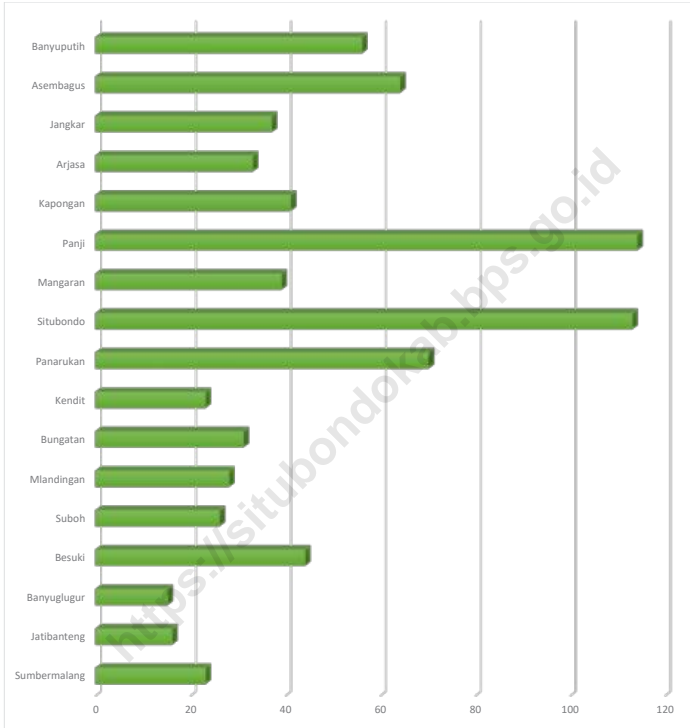
PENJELASAN TEKNIS**TECHNICAL NOTES**

1. Koperasi adalah badan usaha yang mengorganisir pemanfaatan dan pendayagunaan sumber daya ekonomi para anggotanya atas dasar prinsip-prinsip koperasi dan kaidah usaha ekonomi untuk meningkatkan taraf hidup anggota pada khususnya dan masyarakat daerah kerja pada umumnya.
 2. Koperasi Simpan Pinjam (KSP) adalah koperasi yang memiliki usaha tunggal yaitu menampung simpanan anggota dan melayani peminjaman. Anggota yang menabung (menyimpan) akan mendapatkan imbalan jasa dan bagi peminjam dikenakan jasa.
 3. Koperasi serba usaha (KSU) adalah koperasi yang bidangnya bermacam-macam misalnya unit usaha simpan pinjam, unit pertokoan untuk melayani kebutuhan sehari-hari anggota juga masyarakat.
 4. Koperasi Pegawai Republik Indonesia beranggotakan para pegawai negeri, sebelum KPRI koperasi ini bernama Koperasi Pegawai Negeri (KPN). KPRI bertujuan terutama meningkatkan kesejahteraan para pegawai negeri (anggota). KPRI dapat didirikan di lingkup departemen atau instansi.
1. *Cooperatives are business entities that organize the use and utilization of economic resources of its members on the basis of cooperative principles and rules of economic enterprises to improve the lives of members in particular and society in general work area.*
 2. *Credit Unions (KSP) is a cooperative that has a single effort that is accommodating member savings and serve borrowing. Members who save (save) will receive remuneration for services and services subject to the borrower.*
 3. *All-round cooperative effort (KSU) is a cooperative effort diverse fields eg savings and loan business unit, unit shopping to serve the daily needs of the community are also members.*
 4. *Cooperative Employees Indonesian Republic is composed of civil servants, before KPRI this cooperative called Koperasi Pegawai Negeri (KPN). KPRI aims mainly to improve the welfare of civil servants (members). KPRI can be established in the scope of the department or agency.*

5. Koperasi Unit Desa merupakan koperasi di wilayah pedesaan yang bergerak dalam penyediaan kebutuhan masyarakat yang berkaitan dengan kegiatan pertanian.
 6. Koperasi Karyawan adalah sebuah koperasi yang berada di sebuah perusahaan tertentu. Dimana anggota koperasi ini adalah para karyawan dari perusahaan tersebut.
 7. Koperasi Wanita adalah koperasi yang khusus dikelola oleh perempuan, atau yang lazim disebut Koperasi Wanita (KOPWAN).
5. *Village Unit Cooperative is a cooperative in rural areas that is engaged in the provision of community needs related to agricultural activities*
 6. *Employee Cooperative is a cooperative residing in a particular company. Where the members of this cooperative are the employees of the company.*
 7. *Women's Cooperative is a cooperative specifically managed by women, or commonly called Women's Cooperative (KOPWAN).*

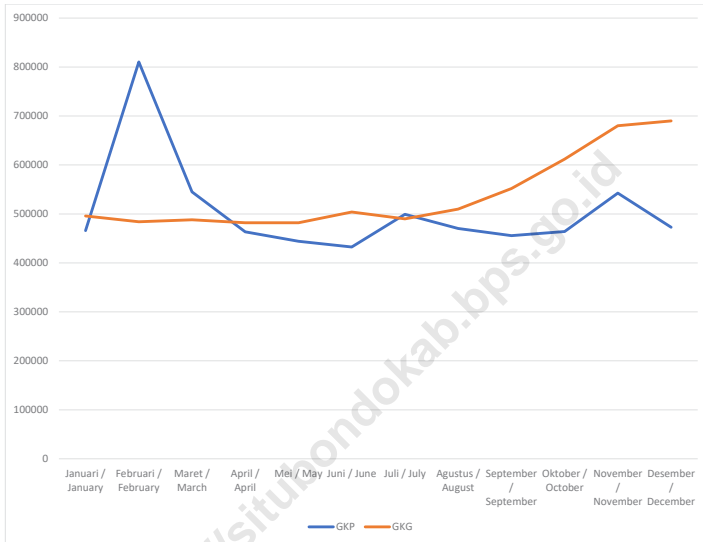
Gambar 9.1
Figures

Jumlah Koperasi menurut Kecamatan , 2022
Number of Cooperative by Subdistrict in Situbondo
Regency, 2022



Sumber/Source : Dinas Koperasi dan Usaha Mikro Kabupaten Situbondo/Cooperative and Micro Business Services of Situbondo Regency

Gambar 9.2 Rata-Rata Harga Produsen per 100 kg Gabah, 2022
Figures 9.2 Average of Producer Price per 100 kg of Grain, 2022



Sumber/Source : BPS-Survei Harga Produsen Perdesaan / BPS-Rural Producer Price Survey

Tabel 9.1
Table

Banyaknya Koperasi, Anggota dan Volume Usaha, 2022
Number of Cooperative, Members and Business Volume, 2022

Jenis Koperasi <i>Type Of Cooperative</i>	Jml Koperasi <i>Number of Cooperative</i>		Anggota (Orang) <i>Member (Person)</i>	Jumlah Tenaga Kerja <i>Man Power</i>	Volume Usaha <i>Business Volume (000) Rp</i>
	Aktif <i>Active</i>	Pasif <i>Pasive</i>			
(1)	(2)	(3)	(4)	(5)	(6)
KUD Pangan	6	13	4 007	23	1 943 419
KUD Mina	3	5	26	0	785 560
Kop. Pertanian	7	37	254	12	799 869
KPTR	5	2	345	6	3 459 550
Kop. Perikanan/ Nelayan	3	4	47	0	271 887
Kopti	0	0	0	0	0
Kopontren	8	34	575	76	4 639 141
Kopinkra	0	1	0	0	0
KPRI	34	7	4 320	185	107 399 558
Kopkar	7	11	521	24	2 445 459
Kop. Angkatan Darat	2	0	459	3	6 272 469
Kop. Kepolisian	1	0	625	5	15 022 676
Kop. PEPABRI	1	0	0	0	0
Kop. Wredatama	0	1	0	0	0
KSP	45	20	7 819	274	22 520 254
KJKS	88	6	1 361	33	3 535 422
Kop. Pasar	0	2	0	0	0
Koperasi Wisata	0	0	0	0	0
Kop. Telkom	1	0	21	4	1 046 709
Kop. Wanita	112	33	2 347	2	7 155 419

Lanjutan Tabel/*Continued Table 9.1*

Jenis Koperasi <i>Type Of Cooperative</i>	Jml Koperasi <i>Number of Coopertive</i>		Anggota (Orang) <i>Member (Person)</i>	Jumlah Tenaga Kerja <i>Man Power</i>	Volume Usaha <i>Business Volume (000) Rp</i>
	Aktif <i>Active</i>	Pasif <i>Pasive</i>			
(1)	(2)	(3)	(4)	(5)	(6)
Kop. Angkutan Darat	0	0	0	0	0
Kop. Veteran	0	1	0	0	0
Kop. Pekali	0	0	0	0	0
KSU	58	32	2 468	118	9 175 470
Kop. Jasa	0	1	0	0	0
Kop. Kehutanan	8	6	0	0	0
Kop. Peternakan	2	3	0	0	0
Kop. Mahasiswa	1	0	0	0	0
Kop. Lainnya	27	134	217	12	2 649 302
Sub Jumlah	419	353	25 412	777	189 122 164
Koperasi Sekunder	1	0	31	1	292 931
Jumlah/Total	420	353	25 443	778	189 415 095

Catatan/*Note:* -Sumber/*Source:* Dinas Koperasi dan Usaha Mikro Kabupaten Situbondo/*Cooperative and Micro Business Services of Situbondo Regency*

Tabel
Table 9.2

Jumlah Koperasi dan Usaha Kecil Menengah (UKM), serta Jumlah Tenaga Kerja menurut Kecamatan, 2022
Number of Cooperative and Small and Medium Scale Enterprise, Man Power by Sub District, 2022

Kecamatan Subdistrict	Banyaknya Koperasi Number of Cooperative	Usaha Kecil dan Menengah (UKM) Small and Medium Scale Enterprise	
		Jumlah Usaha Enterprise	Tenaga Kerja Man Power
(1)	(2)	(3)	(4)
Sumbermalang	23	20	1
Jatibanteng	16	10	0
Banyuglugur	15	7	0
Besuki	44	24	14
Suboh	26	16	8
Mlandingan	28	9	0
Bungatan	31	15	0
Kendit	23	15	4
Panarukan	70	36	63
Situbondo	113	57	245
Mangaran	39	17	0
Panji	114	55	229
Kapongan	41	22	14
Arjasa	33	23	10
Jangkar	37	20	5
Asembagus	64	33	27
Banyuputih	56	41	158
Situbondo	773	420	778

Catatan/Note: -

Sumber/Source: Dinas Koperasi dan Usaha Mikro Kabupaten Situbondo/Cooperative and Micro Business Services of Situbondo Regency

Tabel
Table 9.3**Rata-Rata Harga Produsen per 100 kg Gabah, Jagung dan Ketela Pohon, 2022**
Average of Producer Price per 100 kg of Grain, Maize, and Cassava, 2022

Bulan Month	Gabah Kering Panen/ Harvested Dry Grain	Gabah Kering Giling / Milled Dry	Jagung Pipilan/ Shelled Maize	Ketela Pohon / Cassava
(1)	(2)	(3)	(4)	(5)
Januari / January	465 833	496 000	460 909	186 667
Februari / February	810 417	484 000	455 909	195 000
Maret / March	545 000	488 000	855 455	233 333
April / April	463 333	482 000	467 273	241 667
Mei / May	444 167	482 000	456 364	250 000
Juni / June	432 500	504 000	426 091	250 000
Juli / July	499 167	490 000	400 000	270 000
Agustus / August	470 417	510 000	402 727	261 667
September / September	455 833	552 000	413 636	291 667
Oktober / October	464 167	612 000	402 727	283 333
November / November	542 500	680 000	379 545	266 667
Desember / December	472 917	690 000	418 182	275 000
Rata-Rata / Average	505 521	539 167	461 568	250 417

Sumber/Source: BPS-Survei Harga Produsen Perdesaan / BPS-Rural Producer Price Survey

Tabel 9.4
Table**Rata-Rata Harga Produsen per 100 kg Ketela Rambat, Kacang Tanah dan Kacang Hijau, 2022**
Average of Producer Price per 100 kg of Sweet Potatoe, Peanut, and Mung Beans, 2022

Bulan Month	Ketela Rambat / Sweet Potato	Kacang Tanah / Peanut		Kacang Hijau / Mung Bean
		Belum Dikupas / Not Peeled Yet	Kering Sudah Dikupas / Dry and Peeled	
(1)	(2)	(3)	(4)	(5)
Januari / January	230 000	701 429	2 292 857	1 600 000
Februari / February	300 000	698 571	2 235 714	1 616 667
Maret / March	200 000	906 250	2 225 000	1 600 000
April / April	200 000	1 012 500	2 268 750	1 650 000
Mei / May	200 000	1 031 250	2 312 500	1 625 000
Juni / June	200 000	1 006 250	2 337 500	1 516 667
Juli / July	200 000	998 750	2 250 000	1 566 667
Agustus / August	200 000	896 250	2 243 750	1 658 333
September / September	250 000	908 750	2 262 500	1 691 667
Oktober / October	250 000	915 000	2 262 500	1 733 333
November / November	250 000	933 750	2 212 500	1 741 667
Desember / December	250 000	946 250	2 225 000	1 766 667
Rata-Rata / Average	227 500	912 917	2 260 714	1 647 222

Sumber/Source: BPS-Survei Harga Produsen Perdesaan / BPS-Rural Producer Price Survey

Tabel 9.5
Table**Rata-rata Harga Produsen per 100 Kg Tomat Sayur, Cabai Rawit, Cabai Merah dan Bawang Merah, 2022**
Average of Producer Price per 100 kg of Vegetable Tomato, Chili, Red Pepper, and Onion, 2022

Bulan Month	Tomat Sayur Vegetable Tomato	Cabai Rawit Chili	Cabai Merah Red Pepper	Bawang Merah Onion
(1)	(2)	(3)	(4)	(5)
Januari / January	673 333	2 595 000	1 356 250	1 328 571
Februari / February	493 750	2 910 000	1 888 333	2 066 667
Maret / March	342 500	3 795 000	3 151 667	2 140 000
April / April	388 125	1 887 250	1 892 083	1 520 000
Mei / May	287 500	1 877 000	2 229 167	2 126 667
Juni / June	950 000	6 339 900	4 210 417	2 820 000
Juli / July	985 625	5 515 000	5 106 250	3 726 667
Agustus / August	355 625	2 902 500	3 862 500	1 826 667
September / September	212 500	4 047 000	3 154 583	1 793 333
Oktober / October	200 000	2 951 000	2 672 917	1 946 667
November / November	731 250	1 599 000	917 083	2 126 667
Desember / December	878 750	2 167 500	1 581 667	2 306 667
Rata-Rata / Average	541 580	3 215 513	2 668 576	2 144 048

Sumber/Source: BPS-Survei Harga Produsen Perdesaan / BPS-Rural Producer Price Survey

Tabel 9.6
Table

**Rata-rata Harga Produsen Buah-
Buahan menurut Bulan, 2022**
*Average Price of Producer of Fruits According to Month,
2022*

Bulan Month	Mangga Mango 100 Kg	Jeruk Pecel Calamondin 100 Kg	Pisang Ambon Ambon Banana 10 Sisir	Pisang Raja King Banana 10 Sisir
(1)	(2)	(3)	(4)	(5)
Januari / January	781 818	650 000	110 625	100 788
Februari / February	831 818	650 000	110 625	93 913
Maret / March	831 818	650 000	108 125	105 000
April / April	895 455	650 000	109 375	107 500
Mei / May	895 455	800 000	109 375	107 500
Juni / June	900 000	800 000	109 375	107 500
Juli / July	727 273	900 000	109 375	108 125
Agustus / August	645 455	900 000	108 125	106 875
September / September	645 455	900 000	108 125	106 875
Oktober / October	445 455	900 000	108 125	106 875
November / November	481 818	900 000	208 125	103 125
Desember / December	481 818	900 000	106 875	105 625
Rata-Rata / Average	713 636	800 000	117 188	104 975

Sumber/Source: BPS-Survei Harga Produsen Perdesaan / BPS-Rural Producer Price Survey

Tabel
Table 9.7

**Rata-rata Harga Produsen Ternak, Unggas
dan Hasil-hasilnya 2020-2022**
**Average Price of Livestock, Poultry and its Results, 2020-
2022**

<i>Jenis Ternak dan Hasil-hasilnya</i> <i>Type of Livestocks and Its Result</i>	<i>Satuan Unit</i>	<i>Tahun / Years</i>		
		2020	2021	2022
(1)	(2)	(3)	(4)	(5)
<i>Sapi / Cow</i>	Ekor/Tail	17 960 000	19 033 478	18 799 306
<i>Kambing/ Goat</i>	Ekor/Tail	1 425 000	1 597 917	1 222 917
<i>Domba/ Sheep</i>	Ekor/Tail	2 088 889	2 147 917	1 389 583
<i>Ayam Ras/ Pedigre Hen</i>	Ekor/Tail	50 813	42 125	53 750
<i>Ayam Buras/ Domestic Hen</i>	Ekor/Tail	43 146	48 292	59 875
<i>Telur Ras/ Egg of Pedigree Hen</i>	Kg/ Kg	20 500	21 583	26 000
<i>Susu / Milk</i>	Liter/ Litre	...	12 000	10 958

Sumber/Source: BPS-Survei Harga Produsen Perdesaan / BPS-Rural Producer Price Survey

Tabel 9.8
Table

Rata-rata Harga Produsen per Kilogram
Ikan Segar menurut Bulan, 2022
Average Price of Producer Per Kg of Fresh Fish According
to Month, 2022

Bulan Month	Layang Scag	Selar Trevallies	Kurisi	Tongkol Skipjack
(1)	(2)	(3)	(4)	(5)
Januari / <i>January</i>	23 000	19 000	24 000	24 000
Februari / <i>February</i>	23 500	22 000	25 000	24 500
Maret / <i>March</i>	24 000	20 000	26 000	25 000
April / <i>April</i>	25 000	23 000	25 000	24 500
Mei / <i>May</i>	24 500	22 000	25 000	24 000
Juni / <i>June</i>	24 000	22 000	28 000	24 000
Juli / <i>July</i>	24 000	27 000	28 000	23 500
Agustus / <i>August</i>	24 000	27 000	29 000	23 000
September / <i>September</i>	26 500	26 000	29 000	23 500
Oktober / <i>October</i>	26 500	30 000	29 000	23 500
November / <i>November</i>	26 500	26 000	29 000	23 500
Desember / <i>December</i>	26 000	30 000	28 000	23 500
Rata-Rata / Average	24 792	24 500	27 083	23 875

Sumber/Source: BPS-Survei Harga Produsen Perdesaan / BPS-Rural Producer Price Survey

<https://situbondokab.bps.go.id>

PENGELUARAN PENDUDUK

POPULATION EXPANDITURE

Rata-rata Pengeluaran
Makanan Sebulan

Rp. 496.305



Rata-rata Pengeluaran
Non Makanan Sebulan

Rp. 363.869

Rata-rata Pengeluaran
Perkapita Sebulan

Rp. 860.174



PENJELASAN TEKNIS

TECHNICAL NOTES

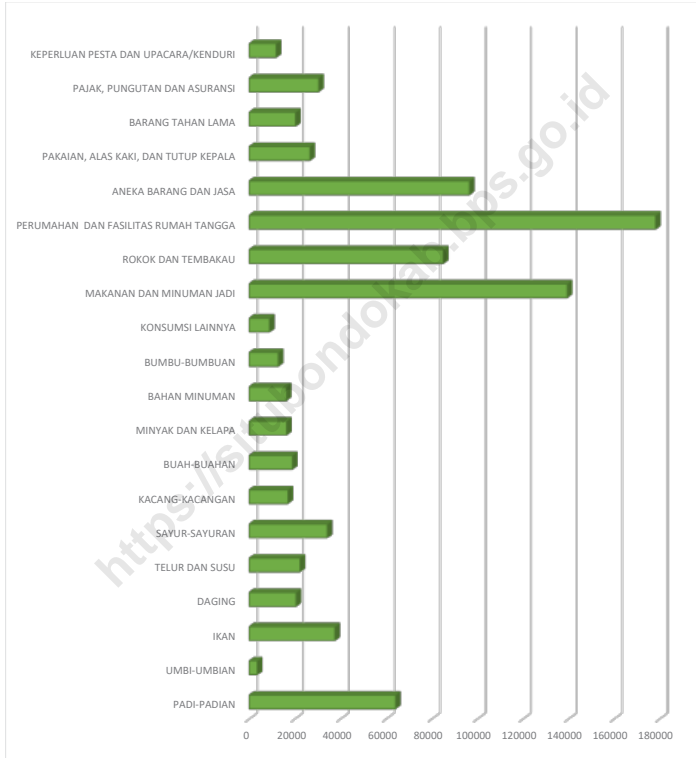
- | | |
|---|---|
| <ol style="list-style-type: none"> 1. Kegiatan pengumpulan data sosial dan ekonomi yang dilaksanakan secara rutin oleh BPS melalui Survei Sosial Ekonomi Nasional (Susenas). 2. Sejak tahun 2011 sampai dengan 2014, pengumpulan data Susenas konsumsi pengeluaran rumah tangga dilaksanakan secara triwulanan. Mulai tahun 2015 pengumpulan data Susenas dilaksanakan dua kali dalam setahun, yaitu pada Maret dan September. 3. Data hasil pencacahan Susenas Maret dapat disajikan untuk tingkat nasional, provinsi, dan kabupaten/kota, sedangkan untuk data hasil Susenas September hanya dapat disajikan untuk tingkat nasional dan provinsi. 4. Data konsumsi/pengeluaran yang dikumpulkan pada Susenas Maret dibagi menjadi dua kelompok, yaitu makanan dan bukan makanan. Jumlah komoditi makanan sebanyak 112 komoditi. Pengumpulan data kelompok makanan meliputi banyaknya komoditi yang dikonsumsi beserta nilai pengeluarannya. | <ol style="list-style-type: none"> 1. Socio economic data collection activities are carried out regularly by the BPS-Statistic Indonesia through the National Socioeconomic Survey (Susenas) 2. Since 2011 to 2014, Susenas data collection of household consumption/expenditures was conducted quarterly. Starting in 2015, collecting of data Susenas carry out twice a year, in March and September. 3. The result from Susenas data collection in March can be presented on national, provincial, and regency/municipal level estimates, while in September can be disseminated only for the national and provincial levels. 4. <i>The consumption/expenditure data collected in March Susenas are divided into two groups, namely food and non-food. The number of food commodity are 112 commodities. The food group data collection includes quantity and value of commodities consumed.</i> |
|---|---|

5. Pengumpulan data pada sebagian besar kelompok bukan makanan hanya mencakup nilai pengeluaran barang yang dikonsumsi, kecuali beberapa jenis barang tertentu juga dikumpulkan kuantitasnya, seperti listrik, air, gas, dan bahan bakar minyak (BBM).
 6. Referensi waktu survei yang digunakan adalah selama seminggu terakhir untuk konsumsi makanan dan sebulan atau setahun terakhir untuk konsumsi bukan makanan.
5. *Data collection on mostly non food groups cover only the value of expenditures consumed except for certain commodities can also collected its quantity, such as the use of electricity,water, gas, and fuel oil (BBM).*
 6. *The survey time reference periode is previous week before enumeration date for food consumption and last month or last year for non food consumption.*

<https://situbondokab.go.id>

Gambar 10.1
Figures

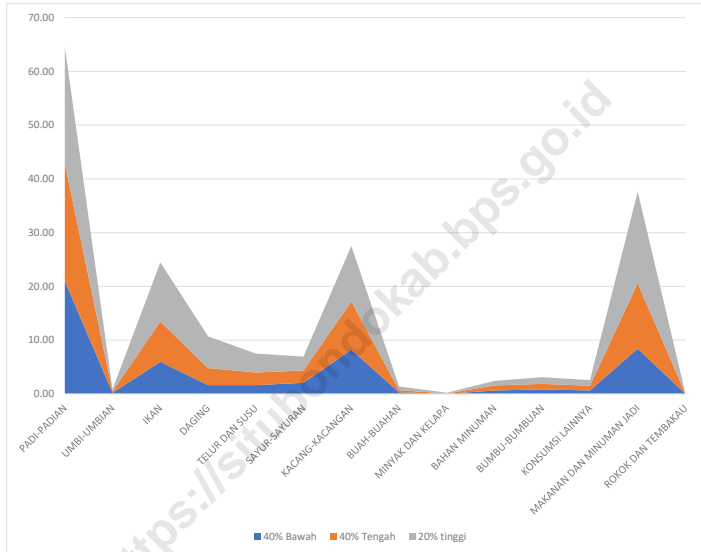
Rata-rata Pengeluaran per Kapita Sebulan Menurut Kelompok Komoditas (rupiah) di Kabupaten Situbondo, 2022
Monthly Average Expenditure per Capita by Commodity Group (rupiahs) in Situbondo Regency, 2022



Sumber/Source : BPS, Survei Sosial Ekonomi Nasional (Susenas) Maret 2021 dan Maret 2022/BPS-Statistics Indonesia, National Socioeconomic Survey

Gambar 10.2
Figures

Rata-rata Konsumsi Protein Perkapita Sehari menurut Kelompok Komoditas dan Kelompok Pengeluaran di Kabupaten Situbondo, 2022
Daily Average Consumption of Protein per Capita by Commodity Group and Commodity Expenditure in Situbondo Regency, 2022



Sumber/Source : BPS, Survei Sosial Ekonomi Nasional (Susenas) Maret/BPS-Statistics Indonesia, National Socioeconomic Survey March

Tabel
Table 10.1

Rata-rata Pengeluaran per Kapita Sebulan Menurut Kelompok Komoditas (rupiah) di Kabupaten Situbondo, 2021 dan 2022
Monthly Average Expenditure per Capita by Commodity Group (rupiahs) in Situbondo Regency, 2021 and 2022

Kelompok Komoditas/Commodity Group	2021	2022
(1)	(2)	(3)
Makanan/Food		
Padi-padian/ <i>Cereals</i>	59 900	64 034
Umbi-umbian/ <i>Tubers</i>	2 637	3 530
Ikan/udang/cumi/kerang/ <i>Fish/shrimp/common squid/shells</i>	33 723	37 543
Daging/ <i>Meat</i>	17 205	20 569
Telur dan susu/ <i>Eggs and milk</i>	22 156	22 178
Sayur-sayuran/ <i>Vegetables</i>	36 365	34 149
Kacang-kacangan/ <i>Legumes</i>	19 761	16 865
Buah-buahan/ <i>Fruits</i>	15 687	18 874
Minyak dan kelapa/ <i>Oil and coconut</i>	14 030	16 291
Bahan minuman/ <i>Beverage stuffs</i>	16 910	16 183
Bumbu-bumbuan/ <i>Spices</i>	12 159	12 722
Konsumsi lainnya/ <i>Miscellaneous food items</i>	9 406	8 842
Makanan dan minuman jadi/ <i>Prepared food and beverages</i>	154 463	139 403
Rokok/ <i>Cigarettes</i>	77 947	85 123
Jumlah makanan/Total food	492 349	496 305
Bukan makanan/Non-food		
Perumahan dan fasilitas rumah tangga/ <i>Housing and household facilities</i>	183 843	178 225
Aneka barang dan jasa/ <i>Goods and services</i>	93 437	96 501
Pakaian, alas kaki, dan tutup kepala/ <i>Clothing, footwear, and headgear</i>	27 620	26 593
Barang tahan lama/ <i>Durable goods</i>	33 897	20 343
Pajak, pungutan, dan asuransi/ <i>Taxes and insurance</i>	29 430	30 375
Keperluan pesta dan upacara/kenduri/ <i>Parties and ceremonies</i>	8 330	11 833
Jumlah bukan makanan/Total non-food	376 557	363 869
Jumlah/Total	868 906	860 174

Catatan/Note: -

Sumber/Source: BPS, Survei Sosial Ekonomi Nasional (Susenas) Maret 2021 dan Maret 2022/BPS-Statistics Indonesia, National Socioeconomic Survey

Tabel
Table 10.2

Persentase Pengeluaran per Kapita Sebulan Menurut Kelompok Komoditas di Kabupaten Situbondo, 2021 dan 2022
Percentage of Monthly Expenditure per Capita by Commodity Group in Situbondo Regency, 2021 and 2022

Kelompok Komoditas/Commodity Group	2021	2022
(1)	(2)	(3)
Makanan/Food		
Padi-padian/ <i>Cereals</i>	6,89	7,44
Umbi-umbian/ <i>Tubers</i>	0,30	0,41
Ikan/udang/cumi/kerang/ <i>Fish/shrimp/common squid/shells</i>	3,88	4,36
Daging/ <i>Meat</i>	1,98	2,39
Telur dan susu/ <i>Eggs and milk</i>	2,55	2,58
Sayur-sayuran/ <i>Vegetables</i>	4,19	3,97
Kacang-kacangan/ <i>Legumes</i>	2,27	1,96
Buah-buahan/ <i>Fruits</i>	1,81	2,19
Minyak dan kelapa/ <i>Oil and coconut</i>	1,61	1,89
Bahan minuman/ <i>Beverage stuffs</i>	1,95	1,88
Bumbu-bumbuan/ <i>Spices</i>	1,40	1,48
Konsumsi lainnya/ <i>Miscellaneous food items</i>	1,08	1,03
Makanan dan minuman jadi/ <i>Prepared food and beverages</i>	17,78	16,21
Rokok/ <i>Cigarettes</i>	8,97	9,90
Jumlah makanan/Total food	56,66	57,70
Bukan makanan/Non-food		
Perumahan dan fasilitas rumah tangga/ <i>Housing and household facilities</i>	21,16	20,72
Aneka barang dan jasa/ <i>Goods and services</i>	10,75	11,22
Pakaian, alas kaki, dan tutup kepala/ <i>Clothing, footwear, and headgear</i>	3,18	3,09
Barang tahan lama/ <i>Durable goods</i>	3,90	2,36
Pajak, pungutan, dan asuransi/ <i>Taxes and insurance</i>	3,39	3,53
Keperluan pesta dan upacara/kenduri/ <i>Parties and ceremonies</i>	0,96	1,38
Jumlah bukan makanan/Total non-food	43,34	42,30
Jumlah/Total	100,00	100,00

Catatan/Note: -

Sumber/Source: BPS, Survei Sosial Ekonomi Nasional (Susenas) Maret 2021 dan Maret 2022/BPS-Statistics Indonesia, National Socioeconomic Survey

Tabel
Table 10.3

Rata-rata Konsumsi Kalori per Kapita Sehari menurut Kelompok Komoditas dan Kelompok Pengeluaran di Kabupaten Situbondo, 2022
Daily Average Consumption of Calories per Capita by Commodity Group and Commodity Expenditure in Situbondo Regency, 2022

Kuintil Pengeluaran Perkapita Sebulan <i>Monthly Expenditure Quantil Percapita (Rp)</i>	Distribusi Pengeluaran Perkapita Sebulan <i>Distribution of Monthly Per Capita Expenditure</i>			Rata-rata Konsumsi Kalori Perkapita Sehari <i>Daily Average Consumption of Calories Per Capita</i>
	40% Bawah Konsumsi Kalori Perkapita Sehari <i>Under 40% Daily Consumption of Calories Per Capita</i>	40% Tengah Konsumsi Kalori Perkapita Sehari <i>Middle 40% Daily Consumption of Calories Per Capita</i>	40% Tinggi Konsumsi Kalori Perkapita Sehari <i>Upper 40% Daily Consumption of Calories Per Capita</i>	
(1)	(2)	(3)		
PADI-PADIAN	893,46	928,49	919,27	912,62
UMBI-UMBIAN	25,65	34,95	33,15	30,87
IKAN	34,65	43,80	62,21	43,82
DAGING	25,58	50,32	91,89	48,72
TELUR DAN SUSU	23,77	35,74	59,08	35,61
SAYUR-SAYURAN	32,23	36,41	43,07	36,07
KACANG-KACANGAN	77,46	85,98	102,43	85,86
BUAH-BUAHAN	28,97	43,67	61,94	41,44
MINYAK DAN KELAPA	238,03	286,70	355,81	281,02
BAHAN MINUMAN	95,61	108,97	112,00	104,23
BUMBU-BUMBUAN	15,90	20,76	25,20	19,71
KONSUMSI LAINNYA	34,39	47,55	62,25	45,22
MAKANAN DAN MINUMAN JADI	329,94	447,51	567,38	424,40
ROKOK DAN TEMBAKAU	-	-	-	-
Rata-rata/Average	1 855,65	2 170,85	2 495,67	2 109,57

Catatan/Note: -

Sumber/Source: BPS, Survei Sosial Ekonomi Nasional (Susenas) Maret/BPS-Statistics Indonesia, National Socioeconomic Survey March

Tabel
Table 10.4

Rata-rata Konsumsi Protein Perkapita Sehari menurut Kelompok Komoditas dan Kelompok Pengeluaran di Kabupaten Situbondo, 2022
Daily Average Consumption of Protein per Capita by Commodity Group and Commodity Expenditure in Situbondo Regency, 2022

Kuintil Pengeluaran Perkapita Sebulan Monthly Expenditure Quantil Percapita (Rp)	Distribusi Pengeluaran Perkapita Sebulan Distribution of Monthly Per Capita Expenditure				Rata-rata Konsumsi Kalori Perkapita Sehari Daily Average Consumption of Calories Per Capita
	40% Bawah Konsumsi Kalori Perkapita Sehari Under 40% Daily Consumption of Calories Per Capita	40% Tengah Konsumsi Kalori Perkapita Sehari Middle 40% Daily Consumption of Calories Per Capita	40% Tinggi Konsumsi Kalori Perkapita Sehari Upper 40% Daily Consumption of Calories Per Capita		
(1)	(2)	(3)	(4)	(5)	
PADI-PADIAN	21,02	21,88	21,69	21,50	
UMBI-UMBIAN	0,21	0,28	0,37	0,27	
IKAN	5,98	7,50	11,00	7,59	
DAGING	1,63	3,17	5,92	3,10	
TELUR DAN SUSU	1,63	2,37	3,51	2,30	
SAYUR-SAYURAN	2,06	2,30	2,56	2,26	
KACANG-KACANGAN	8,24	8,96	10,32	8,94	
BUAH-BUAHAN	0,29	0,41	0,66	0,41	
MINYAK DAN KELAPA	0,02	0,05	0,14	0,06	
BAHAN MINUMAN	0,65	0,92	0,84	0,80	
BUMBU-BUMBUAN	0,83	1,03	1,25	0,99	
KONSUMSI LAINNYA	0,65	0,87	1,05	0,82	
MAKANAN DAN MINUMAN JADI	8,44	12,17	17,00	11,64	
ROKOK DAN TEMBAKAU	-	-	-	-	
Rata-rata/Average	51,66	61,90	76,32	60,68	

Catatan/Note: -

Sumber/Source: BPS, Survei Sosial Ekonomi Nasional (Susenas) Maret/BPS-Statistics Indonesia, National Socioeconomic Survey March

PERDAGANGAN

TRADE

Jumlah Rumah Makan/Restoran
Tahun 2022



Terdapat
58

Rumah Makan/
Restoran

Restoran adalah tempat atau bangunan yang di organisir secara komersial, yang menyelenggarakan pelayanan dengan baik kepada tamunya baik berupa makanan atau minuman.

PENJELASAN TEKNIS

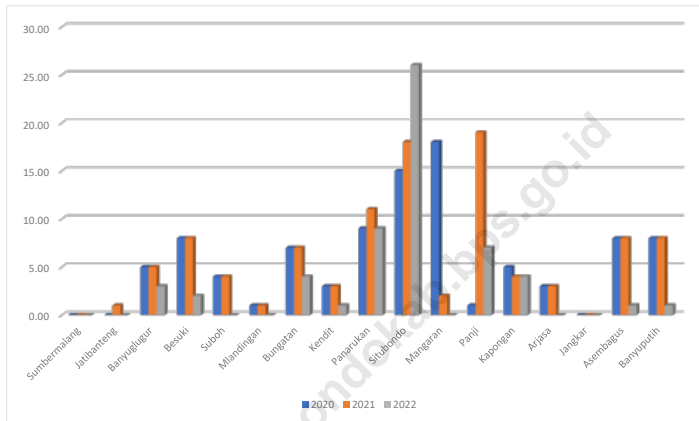
1. Restoran adalah tempat atau bangunan yang diorganisir secara komersial, yang menyelenggarakan pelayanan dengan baik kepada tamunya baik berupa makanan atau minuman. Restoran ada yang berada dalam suatu hotel, kantor, maupun pabrik, dan banyak juga yang berdiri sendiri diluar bangunan itu. Restoran merupakan suatu tempat atau bangunan yang terorganisasi secara komersil, yang menyelenggarakan pelayanan dengan baik kepada semua tamunya baik berupa makan maupun minum.

TECHNICAL NOTES

1. *A restaurant is a place or a building commercially organized, which organizes services well to guests in the form of food or drinks. The restaurant is located in a hotel, office, or factory, and many also stand alone outside that building. A restaurant is a place or a building commercially organized, which organizes services well to all his guests in the form of eating or drinking.*

Gambar 11.1
Figures

Jumlah Rumah Makan/Restoran Menurut Kecamatan, 2020 - 2022
Number of Restaurants by Subdistrict, 2020 - 2022



Sumber/Source : Dinas Pariwisata Kabupaten Situbondo / Tourism Office of Situbondo Regency

Tabel
Table 11.1**Jumlah Rumah Makan/Restoran Menurut Kecamatan,**
2018 - 2022**Number of Restaurants by Subdistrict, 2018 - 2022**

Kecamatan Subdistrict	2018	2019	2020	2021	2022
(1)	(2)	(3)	(4)	(5)	(6)
Sumbermalang	-	-	-	-	0
Jatibanteng	-	-	-	1	0
Banyuglugur	3	3	5	5	3
Besuki	3	3	8	8	2
Suboh	-	1	4	4	0
Mlandingan	1	1	1	1	0
Bungatan	2	2	7	7	4
Kendit	1	1	3	3	1
Panarukan	3	3	9	11	9
Situbondo	7	7	15	18	26
Mangaran	-	-	18	2	0
Panji	7	7	1	19	7
Kapongan	2	2	5	4	4
Arjasa	-	-	3	3	0
Jangkar	-	-	-	-	0
Asembagus	1	1	8	8	1
Banyuputih	1	1	8	8	1
Kabupaten Situbondo	31	32	95	102	58

Sumber/Source : Dinas Pariwisata Kabupaten Situbondo / Tourism Office of Situbondo Regency

<https://situbondokab.bps.go.id>

SISTEM NERACA REGIONAL

System of Regional Account

KONDISI PEREKONOMIAN SITUBONDO

P D R B
atas dasar harga berlaku

23.128,64
miliar rupiah

Laju Pertumbuhan
Ekonomi

4,39 %

Produk Domestik Regional Bruto (PDRB) adalah jumlah nilai tambah bruto yang timbul dari seluruh sektor perekonomian di suatu wilayah.

EMPAT SEKTOR UTAMA PEREKONOMIAN



30,61 %

Sektor Pertanian, Kehutanan, dan Perikanan



20,21 %

Sektor Industri Pengolahan



16,72 %

Sektor Perdagangan Besar dan Eceran; dan Reparasi Mobil dan Motor



6,63 %

Sektor Kontruksi

PENJELASAN TEKNIS**TECHNICAL NOTES**

1. Penghitungan statistik neraca nasional mengikuti buku petunjuk yang diterbitkan oleh Perserikatan Bangsa Bangsa (PBB) dikenal sebagai Sistem Neraca Nasional (SNN). SNN adalah rekomendasi internasional tentang bagaimana menyusun ukuran aktivitas ekonomi yang sesuai dengan standar neraca baku yang didasarkan pada prinsip-prinsip ekonomi. Rekomendasi yang dimaksud dinyatakan dalam sekumpulan konsep, definisi, klasifikasi, dan aturan neraca yang disepakati secara internasional dalam mengukur indikator tertentu seperti Produk Domestik Bruto (PDB). Salah satu bentuk adaptasi pencatatan statistik nasional adalah melakukan perubahan tahun dasar PDB Indonesia dari tahun 2000 ke 2010. Perubahan tahun dasar PDB dilakukan seiring dengan mengadopsi rekomendasi PBB yang tertuang dalam Sistem Neraca Nasional 2008 (SNA 2008).
 2. Produk Domestik Bruto pada tingkat nasional serta Produk Domestik Regional Bruto (PDRB) pada tingkat regional (provinsi) menggambarkan kemampuan suatu wilayah untuk menciptakan nilai tambah pada suatu waktu tertentu. Untuk menyusun PDB
1. *The method used to estimate national accounts statistics is based on the standard guidelines formed by United Nations known as System of National Accounts (SNA). SNA is the internationally agreed standard set of recommendations on how to compile measures of economic activity in accordance with strict accounting conventions based on economic principles. The recommendations are expressed in terms of a set of concepts, definitions, classifications and accounting rules that comprise the internationally agreed standard for measuring indicators such as Gross Domestic Product (GDP). One of the improvements in the national statistical system is to rebase GDP from base year 2000 to 2010 in order to capture current economic conditions. It is on 2008 SNA.*
 2. *The basic measure of the value added arising from economic activity is known as Gross Domestic Product (GDP) at the regional level (provinces/regencies/municipalities). To compile these statistics, two approaches have been used, i.e. "production*

maupun PDRB digunakan 2 pendekatan, yaitu lapangan usaha dan pengeluaran. Keduanya menyajikan komposisi data nilai tambah dirinci menurut sumber kegiatan ekonomi (lapangan usaha) dan menurut komponen penggunaannya. PDB penjumlahan seluruh komponen nilai tambah bruto yang mampu diciptakan oleh sektor-sektor ekonomi sisi pengeluaran menjelaskan tentang penggunaan dari nilai tambah tersebut.

3. PDB menurut lapangan usaha mengalami perubahan klasifikasi dari 9 lapangan usaha menjadi 17 lapangan usaha. PDB menurut lapangan usaha dirinci menurut total nilai tambah dari seluruh sektor ekonomi yang mencakup lapangan usaha Pertanian, Kehutanan, dan Perikanan; Pertambangan dan Penggalian; Industri Pengolahan; Pengadaan Listrik dan Gas; Pengadaan Air, Pengelolaan Sampah, Limbah dan Daur Ulang; Konstruksi; Perdagangan Besar dan Eceran, Reparasi Mobil dan Sepeda Motor; Transportasi dan Pergudangan; Penyediaan Akomodasi dan Makan Minum; Informasi dan Komunikasi; Jasa Keuangan dan Asuransi; Real Estat; Jasa Perusahaan; Administrasi Pemerintahan, Pertahanan dan Jaminan Sosial Wajib; Jasa

approach” and “expenditure approach”. The first approach is to measure value added produced by various kinds of economic activities, while the second approach is to measure final uses of the country’s output. In other words, GDP/GRDP is the sum of total value added produced by all economic industries (activities) and the way of using it.

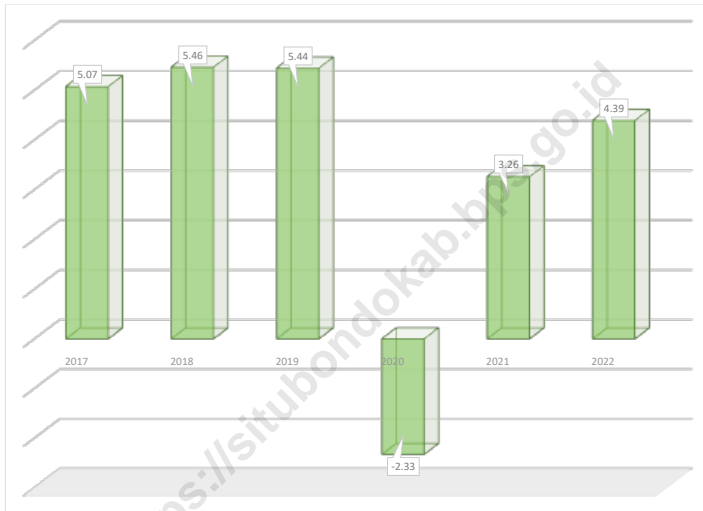
3. *GDP by industry classification changes from 9 sectors to 17 industries. GDP by industry is classified by types of economic activities such as Agriculture, Forestry and Fishing; Mining and Quarrying; Manufacturing; Electricity and Gas; Water supply, Sewerage, Waste Management and Remediation Activities; Construction; Wholesale and Retail Trade; Repair of Motor Vehicles and Motorcycles; Transportation and Storage; Accommodation and Food Service Activities; Information and Communication; Financial and Insurance Activities; Real Estate Activities; Business Activities; Public Administration; Defence and Compulsory Social Security; Education; Human Health and Social Work Activities; and Other Services Activities.*

Pendidikan; Jasa Kesehatan dan Kegiatan Sosial; dan Jasa lainnya

4. PDB atas dasar harga berlaku menggambarkan nilai tambah barang dan jasa yang dihitung menggunakan harga yang berlaku pada setiap tahun, sedangkan PDB atas dasar harga konstan menunjukkan nilai tambah barang dan jasa tersebut yang dihitung menggunakan harga yang berlaku pada satu tahun tertentu sebagai dasar.
 5. PDB atas dasar harga berlaku dapat digunakan untuk melihat pergeseran dan struktur ekonomi, sedang harga konstan digunakan untuk mengetahui pertumbuhan ekonomi dari tahun ke tahun
 6. Laju Pertumbuhan PDRB menunjukkan pertumbuhan produksi barang dan jasa di suatu wilayah perekonomian dalam selang waktu tertentu.
 7. Indeks Implisit adalah suatu indeks yang menunjukkan tingkat perkembangan harga di tingkat produsen (producer price index. Digunakan untuk mengetahui adanya perubahan harga barang dan jasa secara keseluruhan yang lebih dikenal dengan tingkat inflasi
4. *GDP at current prices illustrate the added value of goods and services is calculated using prices prevailing at each year, while the GDP at constant prices shows the value-added goods and services calculated using the prices prevailing in the base year.*
 5. *GDP at current prices could be used to see shifts and economic structures, are being used to determine the price of constant economic growth from year to year.*
 6. *The growth rate of the GDP shows the growth of goods and services in the economy of a region within a certain time interval.*
 7. *Implicit Index is an index indicating the level of development in producer prices (producer price index. Used to determine the price change of goods and services as a whole, better known by the rate of inflation.*

Gambar 12.1
Figures

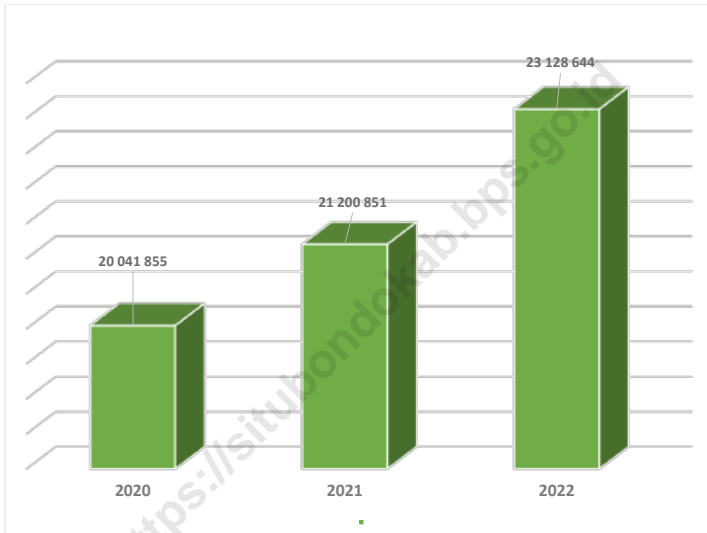
Laju Pertumbuhan PDRB Atas Dasar Harga Konstan, 2017-2022 (%)
Growth Rate of GRDP at Constant Market Price, 2017-2022 (%)



Catatan/Nota ** 2022 adalah angka sangat sementara / 2022 is a very temporary number
Sumber/Source: BPS, berbagai sensus, survei dan sumber lain/BPS-Statistics Indonesia, various census, survey, and other sources

Gambar 12.2
Figures

**PDRB Atas Dasar Berlaku menurut Lapangan Usaha,
2020-2022 (juta rupiah)**
**GRDP at Current Market Prices by Industry (million
rupiahs), 2020-2022**



Catatan/Nota

** 2022 adalah angka sangat sementara / 2022 is a very temporary number

Sumber/Source:

BPS, berbagai sensus, survei dan sumber lain/BPS-Statistics Indonesia, various census, survey, and other sources

Tabel 12.1. **Produk Domestik Regional Bruto Atas Dasar Harga Berlaku Menurut Lapangan Usaha di Kabupaten Situbondo (miliar rupiah), 2018–2022**
Gross Regional Domestic Product at Current Market Prices by Industry in Situbondo Regency (billion rupiahs), 2018–2022

Lapangan Usaha/Industry	2018	2019	2020	2021 ^x	2022 ^{xx}
(1)	(2)	(3)	(4)	(5)	(6)
A Pertanian, Kehutanan, dan Perikanan/ <i>Agriculture, Forestry, and Fishing</i>	6 167,28	6 387,17	6 386,90	6 688,64	7 079.22
B Pertambangan dan Penggalian/ <i>Mining and Quarrying</i>	363,44	380,66	364,96	383,36	407.21
C Industri Pengolahan/ <i>Manufacturing</i>	3 280,03	3 649,18	3 839,76	4 140,96	4 673.75
D Pengadaan Listrik dan Gas/ <i>Electricity and Gas</i>	11,15	11,71	11,46	11,66	12.48
E Pengadaan Air; Pengelolaan Sampah, Limbah, dan Daur Ulang/ <i>Water Supply; Sewerage, Waste Management, and Remediation Activities</i>	22,85	23,44	24,45	25,80	26.26
F Konstruksi/ <i>Construction</i>	1 422,48	1 474,27	1 371,73	1 380,18	1 532.89
G Perdagangan Besar dan Eceran; Reparasi Mobil dan Sepeda Motor/ <i>Wholesale and Retail Trade; Repair of Motor Vehicles and Motorcycles</i>	2 974,02	3 275,93	3 034,70	3 347,49	3 728.34
H Transportasi dan Pergudangan/ <i>Transportation and Storage</i>	499,45	548,94	505,25	534,90	652.10
I Penyediaan Akomodasi dan Makan Minum/ <i>Accommodation and Food Service Activities</i>	367,25	403,80	353,47	378,25	428.35
J Informasi dan Komunikasi/ <i>Information and Communication</i>	902,06	980,31	1 060,07	1 131,85	1 209.93

Lanjutan Tabel/*Continued Table* 12.1

Lapangan Usaha/ <i>Industry</i>		2018	2019	2020	2021 ^x	2022 ^{xx}
(1)		(2)	(3)	(4)	(5)	(6)
K	Jasa Keuangan dan Asuransi/ <i>Financial and Insurance Activities</i>	610,86	638,93	637,85	662,33	714.18
L	Real Estat/ <i>Real Estate Activities</i>	280,53	305,91	320,46	328,72	347.60
M,N	Jasa Perusahaan/ <i>Business Activities</i>	82,62	90,27	85,79	88,89	95.82
O	Administrasi Pemerintahan, Pertahanan, dan Jaminan Sosial Wajib/ <i>Public Administration and Defence; Compulsory Social Security</i>	618,28	674,08	691,64	690,09	720.55
P	Jasa Pendidikan/ <i>Education</i>	715,87	779,52	808,95	825,08	838.91
Q	Jasa Kesehatan dan Kegiatan Sosial/ <i>Human Health and Social Work Activities</i>	153,27	163,98	181,17	191,78	207.10
R,S,T,U	Jasa Lainnya/ <i>Other Services Activities</i>	386,50	422,05	363,24	390,90	453.95
Produk Domestik Regional Bruto/<i>Gross Regional Domestic Product</i>		18 857,95	20 210,14	20 041,85	21 200,85	23 128.64

Catatan/*Note*: -Sumber/*Source*: BPS, berbagai sensus, survei dan sumber lain/*BPS-Statistics Indonesia, various census, survey, and other sources*

Tabel
Table 12.2

Produk Domestik Regional Bruto Atas Dasar Harga Konstan 2010 Menurut Lapangan Usaha di Kabupaten Situbondo (miliar rupiah), 2018–2022
Gross Regional Domestic Product at 2010 Constant Market Prices by Industry in Situbondo Regency (billion rupiahs), 2018–2022

Lapangan Usaha/Industry		2018	2019	2020	2021 ^a	2022 ^{xx}
(1)		(2)	(3)	(4)	(5)	(6)
A	Pertanian, Kehutanan, dan Perikanan/ <i>Agriculture, Forestry, and Fishing</i>	3 767,51	3 826,56	3 746,68	3 810,01	3 823.09
B	Pertambangan dan Penggalian/ <i>Mining and Quarrying</i>	248,98	254,27	237,52	240,50	248.87
C	Industri Pengolahan/ <i>Manufacturing</i>	2 281,75	2 495,19	2 574,53	2 670,74	2 845.03
D	Pengadaan Listrik dan Gas/ <i>Electricity and Gas</i>	9,08	9,41	9,37	9,56	10.10
E	Pengadaan Air; Pengelolaan Sampah, Limbah, dan Daur Ulang/ <i>Water Supply; Sewerage, Waste Management, and Remediation Activities</i>	16,80	17,52	18,21	19,14	18.88
F	Konstruksi/ <i>Construction</i>	975,14	1 030,25	955,22	949,43	1 006.79
G	Perdagangan Besar dan Eceran; Reparasi Mobil dan Sepeda Motor/ <i>Wholesale and Retail Trade; Repair of Motor Vehicles and Motorcycles</i>	2 152,49	2 304,89	2 104,26	2 250,19	2 386.88
H	Transportasi dan Pergudangan/ <i>Transportation and Storage</i>	343,81	369,65	340,29	363,56	420.28
I	Penyediaan Akomodasi dan Makan Minum/ <i>Accommodation and Food Service Activities</i>	239,37	257,12	223,54	232,76	254.31
J	Informasi dan Komunikasi/ <i>Information and Communication</i>	828,71	890,60	960,59	1 021,18	1 086.98

Lanjutan Tabel/*Continued Table 12.2*

Lapangan Usaha/Industry		2018	2019	2020	2021^a	2022^{xx}
(1)		(2)	(3)	(4)	(5)	(6)
K	Jasa Keuangan dan Asuransi/ <i>Financial and Insurance Activities</i>	408,27	422,36	421,74	426,37	434.29
L	Real Estat/ <i>Real Estate Activities</i>	219,99	233,81	240,89	245,96	256.15
M,N	Jasa Perusahaan/ <i>Business Activities</i>	57,22	60,92	56,36	57,21	60.38
O	Administrasi Pemerintahan, Pertahanan, dan Jaminan Sosial Wajib/ <i>Public Administration and Defence; Compulsory Social Security</i>	420,21	433,67	425,70	425,37	432.28
P	Jasa Pendidikan/ <i>Education</i>	530,76	567,79	578,67	586,10	590.59
Q	Jasa Kesehatan dan Kegiatan Sosial/ <i>Human Health and Social Work Activities</i>	115,17	120,69	131,82	138,16	144.65
R,S,T,U	Jasa Lainnya/ <i>Other Services Activities</i>	282,68	304,85	257,44	269,58	298.45
Produk Domestik Regional Bruto/<i>Gross Regional Domestic Product</i>		12 897,92	13 599,57	13 282,84	13 715,83	14 318.00

Catatan/Note: -

Sumber/Source: BPS, berbagai sensus, survei dan sumber lain/*BPS-Statistics Indonesia, various census, survey, and other sources*

Tabel
Table 12.3

Distribusi Persentase Produk Domestik Regional Bruto Atas Dasar Harga Berlaku Menurut Lapangan Usaha di Kabupaten Situbondo, 2018–2022
Percentage Distribution of Gross Regional Domestic Product at Current Market Prices by Industry in Situbondo Regency, 2018–2022

Lapangan Usaha/ <i>Industry</i>	2018	2019	2020	2021 ^x	2022 ^{xx}
(1)	(2)	(3)	(4)	(5)	(6)
A Pertanian, Kehutanan, dan Perikanan/ <i>Agriculture, Forestry, and Fishing</i>	32,70	31,60	31,87	31,55	30.61
B Pertambangan dan Penggalian/ <i>Mining and Quarrying</i>	1,93	1,88	1,82	1,81	1.76
C Industri Pengolahan/ <i>Manufacturing</i>	17,39	18,06	19,16	19,53	20.21
D Pengadaan Listrik dan Gas/ <i>Electricity and Gas</i>	0,06	0,06	0,06	0,06	0.05
E Pengadaan Air; Pengelolaan Sampah, Limbah, dan Daur Ulang/ <i>Water Supply; Sewerage, Waste Management, and Remediation Activities</i>	0,12	0,12	0,12	0,12	0.11
F Konstruksi/ <i>Construction</i>	7,54	7,29	6,84	6,51	6.63
G Perdagangan Besar dan Eceran; Reparasi Mobil dan Sepeda Motor/ <i>Wholesale and Retail Trade; Repair of Motor Vehicles and Motorcycles</i>	15,77	16,21	15,14	15,79	16.12
H Transportasi dan Pergudangan/ <i>Transportation and Storage</i>	2,65	2,72	2,52	2,52	2.82
I Penyediaan Akomodasi dan Makan Minum/ <i>Accommodation and Food Service Activities</i>	1,95	2,00	1,76	1,78	1.85
J Informasi dan Komunikasi/ <i>Information and Communication</i>	4,78	4,85	5,29	5,34	5.23
K Jasa Keuangan dan Asuransi/ <i>Financial and Insurance Activities</i>	3,24	3,16	3,18	3,12	3.09

Lanjutan Tabel/*Continued Table* 12.3

Lapangan Usaha/ <i>Industry</i>		2018	2019	2020	2021 ^x	2022 ^{xx}
(1)		(2)	(3)	(4)	(5)	(6)
L	Real Estat/ <i>Real Estate Activities</i>	1,49	1,51	1,60	1,55	1.50
M,N	Jasa Perusahaan/ <i>Business Activities</i>	0,44	0,45	0,43	0,42	0.41
O	Administrasi Pemerintahan, Pertahanan, dan Jaminan Sosial Wajib/ <i>Public Administration and Defence; Compulsory Social Security</i>	3,28	3,34	3,45	3,25	3.12
P	Jasa Pendidikan/ <i>Education</i>	3,80	3,86	4,04	3,89	3.63
Q	Jasa Kesehatan dan Kegiatan Sosial/ <i>Human Health and Social Work Activities</i>	0,81	0,81	0,90	0,90	0.90
R,S,T,U	Jasa Lainnya/ <i>Other Services Activities</i>	2,05	2,09	1,81	1,84	1.96
Produk Domestik Regional Bruto/<i>Gross Regional Domestic Product</i>		100,00	100,00	100,00	100,00	100.00

Catatan/*Note*: -Sumber/*Source*: BPS, berbagai sensus, survei dan sumber lain/*BPS-Statistics Indonesia, various census, survey, and other sources*

Tabel
Table 12.4

Laju Pertumbuhan Produk Domestik Regional Bruto Atas Dasar Harga Konstan 2010 Menurut Lapangan Usaha di Kabupaten Situbondo (persen), 2019–2022
Growth Rate of Gross Regional Domestic Product at 2010 Constant Market Prices by Industry in Situbondo Regency (percent), 2019–2022

Lapangan Usaha/Industry		2019	2020	2021 ^x	2022 ^{xx}
(1)		(2)	(3)	(4)	(5)
A	Pertanian, Kehutanan, dan Perikanan/ <i>Agriculture, Forestry, and Fishing</i>	1,57	-2,09	1,69	0.34
B	Pertambangan dan Penggalian/ <i>Mining and Quarrying</i>	2,12	-6,59	1,25	3.48
C	Industri Pengolahan/ <i>Manufacturing</i>	9,35	3,18	3,74	6.53
D	Pengadaan Listrik dan Gas/ <i>Electricity and Gas</i>	3,66	-0,37	2,04	5.55
E	Pengadaan Air; Pengelolaan Sampah, Limbah, dan Daur Ulang/ <i>Water Supply; Sewerage, Waste Management, and Remediation Activities</i>	4,28	3,91	5,13	-1.38
F	Konstruksi/ <i>Construction</i>	5,65	-7,28	-0,61	6.04
G	Perdagangan Besar dan Eceran; Reparasi Mobil dan Sepeda Motor/ <i>Wholesale and Retail Trade; Repair of Motor Vehicles and Motorcycles</i>	7,08	-8,70	6,93	6.07
H	Transportasi dan Pergudangan/ <i>Transportation and Storage</i>	7,52	-7,94	6,84	15.60
I	Penyediaan Akomodasi dan Makan Minum/ <i>Accommodation and Food Service Activities</i>	7,42	-13,06	4,12	9.26
J	Informasi dan Komunikasi/ <i>Information and Communication</i>	7,47	7,86	6,31	6.44
K	Jasa Keuangan dan Asuransi/ <i>Financial and Insurance Activities</i>	3,45	-0,15	1,10	1.86
L	Real Estat/ <i>Real Estate Activities</i>	6,28	3,03	2,11	4.14

Lanjutan Tabel/*Continued Table* 12.4

Lapangan Usaha/ <i>Industry</i>		2019	2020	2021 ^x	2022 ^{xx}
(1)		(2)	(3)	(4)	(5)
M,N	Jasa Perusahaan/ <i>Business Activities</i>	6,46	-7,49	1,51	5.55
O	Administrasi Pemerintahan, Pertahanan, dan Jaminan Sosial Wajib/ <i>Public Administration and Defence; Compulsory Social Security</i>	3,20	-1,84	-0,08	1.62
P	Jasa Pendidikan/ <i>Education</i>	6,98	1,92	1,28	0.77
Q	Jasa Kesehatan dan Kegiatan Sosial/ <i>Human Health and Social Work Activities</i>	4,79	9,22	4,81	4.70
R,S,T,U	Jasa Lainnya/ <i>Other Services Activities</i>	7,84	-15,55	4,71	10.71
Produk Domestik Regional Bruto/<i>Gross Regional Domestic Product</i>		5,44	-2,33	3,26	4.39

Catatan/*Note*: ...Sumber/*Source*: BPS, berbagai sensus, survei dan sumber lain/*BPS-Statistics Indonesia, various census, survey, and other sources*

Tabel
Table 12.5

Produk Domestik Regional Bruto Atas Dasar Harga Berlaku Menurut Jenis Pengeluaran di Kabupaten Situbondo (miliar rupiah), 2020–2022
Gross Regional Domestic Product at Current Market Prices by Type of Expenditure in Situbondo Regency (billion rupiahs), 2020–2022

Jenis Pengeluaran Type of Expenditure	2020	2021 ^x	2022 ^{xx}
(1)	(4)	(5)	(6)
Pengeluaran Konsumsi Rumah Tangga <i>Household Consumption Expenditure</i>	14 162.19	14 977.42	16 418.49
Pengeluaran Konsumsi LNPRT <i>NPISH Consumption Expenditure</i>	272.58	289.32	298.34
Pengeluaran Konsumsi Pemerintah <i>Government Consumption Expenditure</i>	1 981.14	2 021.77	1 997.02
Pembentukan Modal Tetap Bruto <i>Gross Fixed Capital Formation</i>	4 676.47	4 724.48	5 267.52
Perubahan Inventori <i>Changes in Inventories</i>	56.29	88.40	98.40
Net Ekspor Barang dan Jasa <i>Net Exports of Goods and Services</i>	-1 106.81	- 900.54	- 951.13
Produk Domestik Regional Bruto <i>Gross Regional Domestic Product</i>	20 041.85	21 200.85	23 128.64

Catatan/Note: -

Sumber/Source: BPS, berbagai sensus, survei dan sumber lain/BPS-Statistics Indonesia, various census, survey, and other sources

Tabel
Table 12.6

Produk Domestik Regional Bruto Atas Dasar Harga Konstan 2010 Menurut Jenis Pengeluaran di Kabupaten Situbondo (miliar rupiah), 2020–2022
Gross Regional Domestic Product at 2010 Constant Market Prices by Type of Expenditure in Situbondo Regency (billion rupiahs), 2020–2022

Jenis Pengeluaran Type of Expenditure	2020	2021 ^x	2022 ^{xx}
(1)	(4)	(5)	(6)
Pengeluaran Konsumsi Rumah Tangga Household Consumption Expenditure	9 707.93	10 146.04	10 555.87
Pengeluaran Konsumsi LNPRT NPISH Consumption Expenditure	159.89	166.52	170.36
Pengeluaran Konsumsi Pemerintah Government Consumption Expenditure	1 107.81	1 109.30	1 147.28
Pembentukan Modal Tetap Bruto Gross Fixed Capital Formation	3 127.93	3 133.18	3 321.95
Perubahan Inventori Changes in Inventories	33.00	50.59	53.92
Net Ekspor Barang dan Jasa Net Exports of Goods and Services	- 853.71	- 889.79	- 931.38
Produk Domestik Regional Bruto Gross Regional Domestic Product	13 282.84	13 715.83	14 318.00

Catatan/Note: -

Sumber/Source: BPS, berbagai sensus, survei dan sumber lain/BPS-Statistics Indonesia, various census, survey, and other sources

PERBANDINGAN ANTAR KABUPATEN

INTERREGENCY COMPARISON

Urutan Angka IPM di Provinsi Jawa Timur

KOTA SURABAYA

KOTA MALANG



82,71



82,74

KOTA MADIUN



82,01

IPM Kabupaten Situbondo
68,25

PENJELASAN TEKNIS

1. Proyeksi penduduk bukan merupakan ramalan jumlah penduduk tetapi suatu perhitungan ilmiah yang didasarkan pada asumsi dari komponen-komponen laju pertumbuhan penduduk, yaitu kelahiran, kematian, dan perpindahan. Ketiga komponen inilah yang menentukan besarnya jumlah penduduk dan struktur umur penduduk di masa yang akan datang.
2. Data dasar perhitungan proyeksi ini adalah data penduduk hasil SP2010 yang telah dilakukan penyesuaian ke bulan Juni 2010 dan asumsi asumsi yang dibentuk selain menggunakan data SP2010 juga menggunakan hasil Survei Demografi dan Kesehatan Indonesia (SDKI).
3. Menurut UNDP, IPM didefinisikan sebagai proses perluasan pilihan bagi penduduk. IPM mengukur pencapaian hasil pembangunan dari suatu daerah/ wilayah dalam tiga dimensi dasar pembangunan yaitu lamanya hidup, Pengetahuan/ tingkat pendidikan dan standar hidup layak. Angka IPM berguna untuk mengklasifikasikan apakah sebuah negara maju, negara berkembang atau negara terbelakang dan juga

TECHNICAL NOTES

1. *Population projection is not a forecast but a population of scientific calculation based on the assumption of the components of population growth, namely births, deaths, and migration. The three components that determine the size of the total population and the population age structure in the future.*
2. *Basic data projection calculation are the result SP2010 population data that have been made adjustments to June 2010 and the assumptions that formed in addition to using the data SP2010 also uses the results of Indonesia Demographic and Health Survey (IDHS).*
3. *According to UNDP, HDI is defined as the process of expanding options for the population. HDI measures the achievement of development results from an area / region in the three basic dimensions of development, namely the length of life, knowledge / level of education and decent living standards. The HDI figure is useful for classifying whether a country is a developed country, a developing country or a backward country and also to measure the influence of economic*

untuk mengukur pengaruh dari kebijaksanaan ekonomi terhadap kualitas hidup. Angka IPM memberikan gambaran komprehensif mengenai tingkat pencapaian pembangunan manusia sebagai dampak dari kegiatan pembangunan yang dilakukan oleh suatu negara/daerah. Semakin tinggi nilai IPM suatu negara/daerah menunjukkan pencapaian pembangunan manusianya semakin baik.

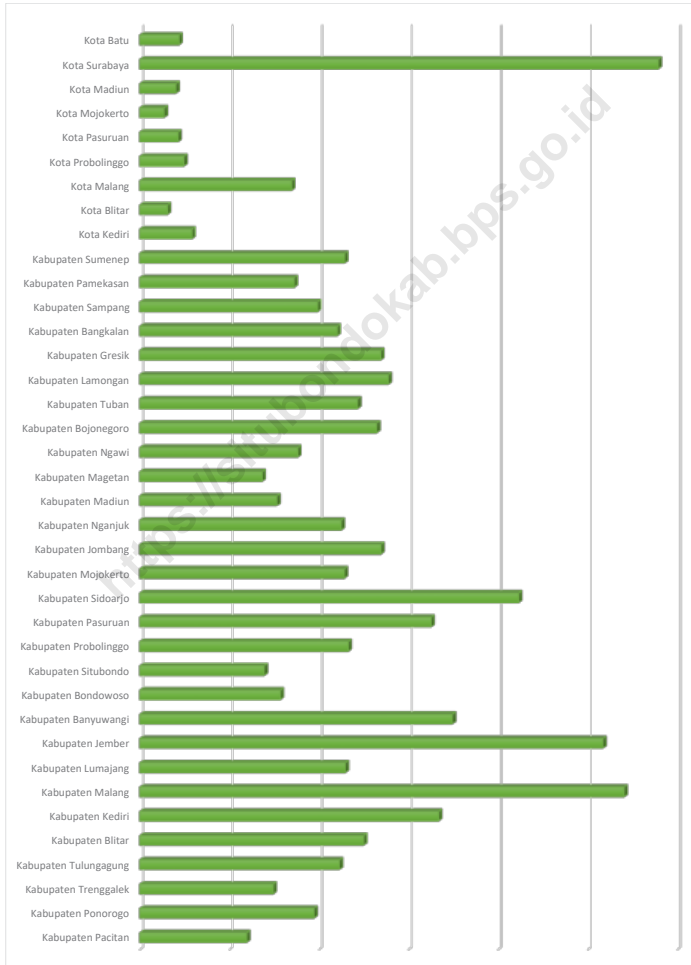
policy on quality of life. HDI figures provide a comprehensive picture of the level of achievement of human development as a result of development activities carried out by a country/region. The higher the HDI value of a country/region, the better the achievement of human development.

4. Kegunaan Laju Pertumbuhan PDRB adalah Untuk mengukur kemajuan ekonomi sebagai hasil pembangunan nasional, Sebagai dasar pembuatan proyeksi atau perkiraan penerimaan negara untuk perencanaan pembangunan nasional atau sektoral dan regional, dan Sebagai dasar pembuatan prakiraan bisnis, khususnya persamaan penjualan

4. The usefulness of the GDP Growth Rate is For measuring economic progress as a result of national development, As a basis for making projections or estimates of revenues for national development planning or sektoral and regional, and As the basis for the forecast of business, particularly the sales equation

Gambar 13.1
Figures

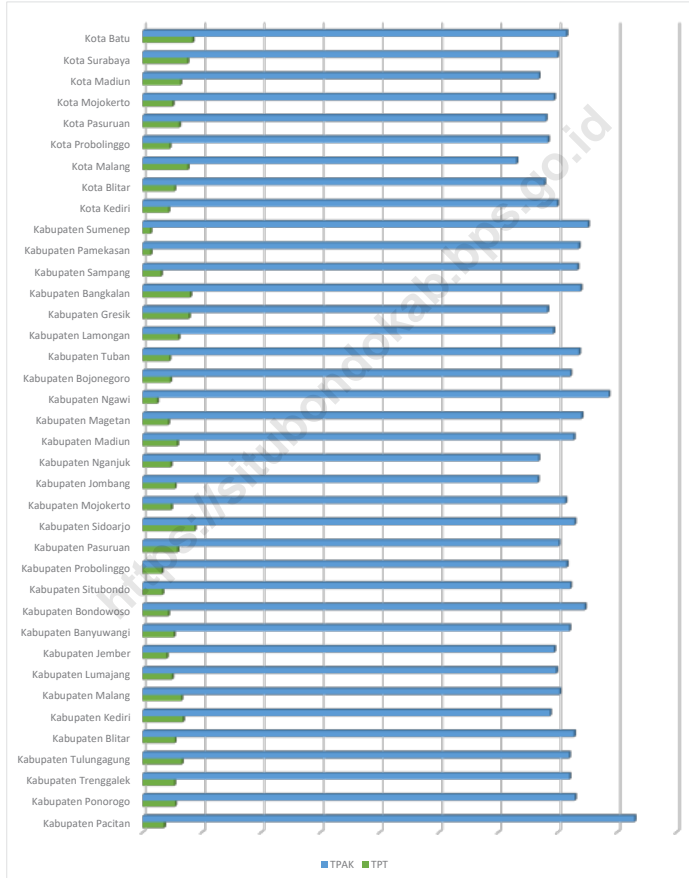
Jumlah Penduduk Menurut Kabupaten/Kota di Provinsi Jawa Timur, 2022
Population by Regency/Municipality in East Java Province, 2022



Sumber/Source :

Gambar 13.2
Figures

TPAK dan TPT di Jawa Timur Dirinci menurut Kabupaten/Kota, 2022 (Persen)
Unemployment Rate and Labor Force Participation Rate by Regency/Municipality, 2022



Sumber/Source : BPS, Survei Angkatan Kerja Nasional/ BPS-Statistics Indonesia, National Labor Force Survey

Tabel
Table 13.1

**Jumlah Penduduk Menurut Kabupaten/Kota di Provinsi
Jawa Timur, 2017–2022**
*Population by Regency/Municipality in East Java Province,
2017–2022*

Kabupaten/Kota Regency/Municipality	2017	2018	2019	2020	2021	2022
(1)	(2)	(3)	(4)	(5)	(6)	(7)
Kabupaten/ Regency						
Pacitan	552 307	553 388	554 394	555 304	586 110	596 649
Ponorogo	868 814	869 894	870 705	871 370	949 318	972 582
Trenggalek	691 295	693 104	694 902	696 295	731 125	744 358
Tulungagung	1 026 101	1 030 790	1 035 290	1 039 284	1 089 775	1 113 973
Blitar	1 149 710	1 153 803	1 157 500	1 160 677	1 223 745	1 249 497
Kediri	1 554 385	1 561 392	1 568 113	1 574 272	1 635 294	1 667 450
Malang	2 560 675	2 576 596	2 591 795	2 606 204	2 654 448	2 703 175
Lumajang	1 033 698	1 036 823	1 039 794	1 042 395	1 119 251	1 147 261
Jember	2 419 000	2 430 185	2 440 714	2 450 668	2 536 729	2 584 771
Banyuwangi	1 599 811	1 604 897	1 609 677	1 613 991	1 708 114	1 744 814
Bondowoso	765 094	768 912	772 297	775 715	776 151	784 192
Situbondo	673 282	676 703	679 993	682 978	685 967	694 081
Probolinggo	1 148 012	1 155 214	1 162 092	1 168 503	1 152 537	1 163 859
Pasuruan	1 593 683	1 605 307	1 616 578	1 627 396	1 605 969	1 626 029
Sidoarjo	2 150 482	2 183 682	2 216 804	2 249 476	2 082 801	2 114 588
Mojokerto	1 090 075	1 099 504	1 108 718	1 117 688	1 119 209	1 141 516
Jombang	1 247 303	1 253 078	1 258 618	1 263 814	1 318 062	1 345 886
Nganjuk	1 045 375	1 048 799	1 051 900	1 054 611	1 103 902	1 124 247
Madiun	677 993	679 888	681 394	682 684	744 350	765 135
Magetan	627 984	628 609	628 924	628 977	670 812	682 466

Lanjutan Tabel/Continued Table 13.1

Kabupaten/Kota Regency/ Municipality	2017	2018	2019	2020	2021	2022
(1)	(2)	(3)	(4)	(5)	(6)	(7)
Kabupaten/ Regency						
Ngawi	829 480	829 899	830 090	830 108	870 057	881 393
Bojonegoro	1 240 383	1 243 906	1 246 927	1 249 692	1 301 635	1 322 474
Tuban	1 158 374	1 163 614	1 168 277	1 172 790	1 198 012	1 215 795
Lamongan	1 188 193	1 188 478	1 188 913	1 189 106	1 344 165	1 386 941
Gresik	1 270 702	1 285 018	1 299 024	1 312 881	1 311 215	1 344 648
Bangkalan	962 773	970 894	978 892	986 672	1 060 377	1 101 556
Sampang	947 614	958 082	968 520	978 875	969 694	992 210
Pamekasan	854 194	863 004	871 497	879 992	850 057	862 009
Sumenep	1 076 805	1 081 204	1 085 227	1 088 910	1 124 436	1 143 295
Kota/ Municipality						
Kota Kediri	281 978	284 002	285 582	287 409	286 796	290 836
Kota Blitar	139 117	139 995	140 971	141 876	149 149	153 541
Kota Malang	856 410	861 414	866 118	870 682	843 810	847 182
Kota Probolinggo	231 112	233 123	235 211	237 208	239 649	245 174
Kota Pasuruan	196 202	197 696	199 078	200 422	208 006	213 450
Kota Mojokerto	126 404	127 279	128 282	129 014	132 434	135 414
Kota Madiun	175 607	176 099	176 697	177 007	195 175	201 460
Kota Surabaya	2 862 406	2 874 699	2 885 555	2 896 195	2 874 314	2 893 698
Kota Batu	202 319	203 997	205 788	207 490	213 046	218 802
Jawa Timur	39 075 152	39 292 971	39 500 851	39 698 631	40 665 696	41 416 407

Sumber / Source : Hasil SP2020 (September)/The result of the 2020 Population Census (September)

Tabel
Table 13.2

Jumlah Penduduk Hasil Proyeksi Penduduk Interim 2020-2023 (Pertengahan tahun/juni) Menurut Kabupaten/Kota dan Jenis Kelamin di Provinsi Jawa Timur, 2022
The result of Interim Population Projection 2020-2023 (midyear/june) by Regency/Municipality and Sex in East Java Province, 2022

Kabupaten/Kota Regency/Municipality	Laki-laki Male	Perempuan Female	Jumlah Total
(1)	(2)	(3)	(4)
Kabupaten/ Regency			
Pacitan	297 014	295 902	592 916
Ponorogo	481 540	482 713	964 253
Trenggalek	371 527	368 142	739 669
Tulungagung	552 835	552 502	1 105 337
Blitar	624 631	615 691	1 240 322
Kediri	836 025	819 995	1 656 020
Malang	1 353 154	1 332 746	2 685 900
Lumajang	562 257	574 970	1 137 227
Jember	1 279 947	1 287 771	2 567 718
Banyuwangi	866 723	865 008	1 731 731
Bondowoso	384 676	396 741	781 417
Situbondo	339 230	352 030	691 260
Probolinggo	572 137	587 828	1 159 965
Pasuruan	809 968	809 067	1 619 035
Sidoarjo	1 058 552	1 044 849	2 103 401
Mojokerto	569 966	563 618	1 133 584
Jombang	673 386	662 586	1 335 972
Nganjuk	561 677	555 356	1 117 033
Madiun	375 368	382 297	757 665
Magetan	333 605	344 738	678 343

Lanjutan Tabel/Continued Table 13.2

Kabupaten/Kota Regency/ Municipality	Laki-laki Male	Perempuan Female	Jumlah Total
(1)	(2)	(3)	(4)
Kabupaten/ Regency			
Ngawi	435 470	441 962	877 432
Bojonegoro	660 216	654 909	1 315 125
Tuban	603 875	605 668	1 209 543
Lamongan	686 117	685 392	1 371 509
Gresik	670 835	661 829	1 332 664
Bangkalan	535 522	551 098	1 086 620
Sampang	488 673	495 489	984 162
Pamekasan	420 612	437 206	857 818
Sumenep	548 419	588 213	1 136 632
Kota/ Municipality			
Kota Kediri	144 876	144 542	289 418
Kota Blitar	75 587	76 373	151 960
Kota Malang	420 897	425 229	846 126
Kota Probolinggo	120 545	122 655	243 200
Kota Pasuruan	753 105	744 211	1 497 316
Kota Mojokerto	66 611	67 739	134 350
Kota Madiun	97 370	101 822	199 192
Kota Surabaya	1 431 041	1 456 182	2 887 223
Kota Batu	109 119	107 616	216 735
Jawa Timur	20 525 756	20 624 218	41 149 974

Sumber / Source : Hasil SP2020 (September)/The result of the 2020 Population Census (September)

Tabel
Table 13.3

Laju Pertumbuhan Produk Domestik Regional Bruto Atas Dasar Harga Konstan 2010 Menurut Kabupaten/Kota di Provinsi Jawa Timur (persen), 2017–2022
Rate of Growth of Gross Regional Domestic Products at Constant 2010 Prices by Regency/Municipality in East Java Province (percent), 2017–2022

Kabupaten/Kota Regency/Municipality	2017	2018	20189	2020	2021 *	2022**
(1)	(2)	(3)	(4)	(5)	(6)	(7)
Kabupaten/ Regency						
Pacitan	4,98	5,51	5,08	-1,84	2,49	5,54
Ponorogo	5,10	5,31	5,01	-0,9	3,19	3,24
Trenggalek	5,02	5,03	5,08	-2,17	3,65	4,52
Tulungagung	5,08	5,21	5,32	-3,09	3,53	5,22
Blitar	5,07	5,1	5,12	-2,29	3,02	5,20
Kediri	4,90	5,08	5,06	-2,41	3,06	4,90
Malang	5,43	5,56	5,49	-2,68	3,12	5,13
Lumajang	5,05	5,02	4,61	-2,79	3,14	4,43
Jember	5,11	5,23	5,51	-2,98	4,00	4,53
Banyuwangi	5,45	5,84	5,55	-3,58	4,08	4,43
Bondowoso	5,03	5,10	5,3	-1,36	3,49	3,51
Situbondo	5,07	5,47	5,44	-2,33	3,26	4,39
Probolinggo	4,46	4,47	4,56	-2,12	3,35	4,52
Pasuruan	5,72	5,79	5,83	-2,03	4,34	5,32
Sidoarjo	5,80	6,02	5,99	-3,69	4,21	7,53
Mojokerto	5,73	5,88	5,81	-1,11	4,12	5,82
Jombang	5,36	5,44	5,1	-1,98	3,24	5,37
Nganjuk	5,26	5,39	5,36	-1,71	3,61	4,84
Madiun	5,42	5,1	5,42	-1,69	3,34	4,32
Magetan	5,09	5,22	5,04	-1,64	3,04	3,89

Lanjutan Tabel/Continued Table 13.3

Kabupaten/Kota Regency/Municipality	2017	2018	2019	2020	2021 *	2022**
(1)	(2)	(3)	(4)	(5)	(6)	(7)
Kabupaten/ Regency						
Ngawi	5,07	5,21	5,05	-1,69	2,55	3,19
Bojonegoro	10,25	4,40	6,34	-0,4	-5,54	-6,16
Tuban	4,98	5,17	5,14	-5,85	3,00	8,88
Lamongan	5,50	5,45	5,43	-2,65	3,43	5,56
Gresik	5,83	5,97	5,42	-3,68	3,79	7,38
Bangkalan	3,53	4,22	1,03	-5,59	-2,07	-1,12
Sampang	4,69	4,56	1,85	-0,29	0,22	2,31
Pamekasan	5,04	5,46	4,92	-2,54	3,41	4,66
Sumenep	2,86	3,63	0,14	-1,13	2,61	3,11
Kota/ Municipality						
Kota Kediri	5,14	5,43	5,47	-6,25	2,5	3,95
Kota Blitar	5,78	5,83	5,84	-2,28	4,28	5,22
Kota Malang	5,69	5,72	5,73	-2,26	4,21	6,32
Kota Probolinggo	5,88	5,94	5,94	-3,64	4,06	6,12
Kota Pasuruan	5,47	5,54	5,56	-4,33	3,64	6,22
Kota Mojokerto	5,65	5,80	5,65	-3,69	3,65	5,56
Kota Madiun	5,93	5,96	5,69	-3,39	4,73	5,52
Kota Surabaya	6,13	6,20	6,09	-4,85	4,29	6,51
Kota Batu	6,56	6,50	6,51	-6,46	4,04	6,10
Jawa Timur	5,46	5,50	5,53	-2,33	3,57	5,34

Catatan/ Note : * Angka Sementara/ Temporary Number

** Angka Sangat Sementara/ Very Temporary Number

Sumber/Source: BPS dan Sumber Lain/ BPS-Statistics Indonesia and Other Sources

Tabel
Table 13.4**Jumlah Penduduk Miskin Menurut Kabupaten/Kota di
Provinsi Jawa Timur (ribu), 2017–2022**
**Number of Poor Population by Regency/Municipality in East
Java Province (thousand), 2017–2022**

Kabupaten/Kota Regency/Municipality	2017	2018	2019	2020	2021	2022
(1)	(2)	(3)	(4)	(5)	(6)	(7)
Kabupaten/ Regency						
Pacitan	85,26	78,64	75,86	80,82	84,19	76,93
Ponorogo	99,03	90,22	83,97	86,74	89,94	81,80
Trenggalek	89,77	83,5	76,44	81,06	84,89	76,75
Tulungagung	82,80	75,23	70,01	76,4	78,59	70,52
Blitar	112,93	112,4	103,75	108,55	112,62	101,94
Kediri	191,08	177,2	163,95	179,93	184,49	169,46
Malang	283,96	268,49	246,6	265,56	276,58	252,88
Lumajang	112,65	103,69	98,88	102,6	105,25	95,04
Jember	266,90	243,42	226,57	247,99	257,09	232,73
Banyuwangi	138,54	125,5	121,37	130,37	130,93	122,01
Bondowoso	111,66	110,98	103,33	110,24	115,18	105,69
Situbondo	88,23	80,27	76,44	83,74	86,95	81,46
Probolinggo	236,72	217,06	207,22	218,35	223,32	203,23
Pasuruan	165,64	152,48	141,09	151,43	159,78	148,62
Sidoarjo	135,42	125,75	119,29	127,05	137,15	125,69
Mojokerto	111,79	111,55	108,81	118,8	120,54	111,03
Jombang	131,16	120,19	116,44	125,94	127,3	115,48
Nganjuk	125,52	127,28	118,51	122,73	125,53	113,63
Madiun	83,43	77,75	71,91	78,3	81,61	74,07
Magetan	65,87	64,86	60,43	65,09	67,75	62,65

Lanjutan Tabel/Continued Table 13.4

Kabupaten/Kota Regency/Municipality	2017	2018	2019	2020	2021	2022
(1)	(2)	(3)	(4)	(5)	(6)	(7)
Kabupaten/ Regency						
Ngawi	123,76	123,09	119,43	128,19	130,81	119,02
Bojonegoro	178,25	163,94	154,64	161,1	166,52	153,40
Tuban	196,10	178,64	170,8	187,13	192,58	178,05
Lamongan	171,38	164	157,11	164,68	166,82	151,08
Gresik	164,08	154,02	148,61	164,05	166,35	149,64
Bangkalan	206,53	191,33	186,11	204	215,97	196,11
Sampang	225,13	204,82	202,21	224,74	237,23	217,97
Pamekasan	137,77	125,76	122,43	129,41	137,12	126,02
Sumenep	211,92	218,6	211,98	220,23	224,73	206,20
Kota/ Municipality						
Kota Kediri	24,07	21,9	20,54	22,19	22,55	21,15
Kota Blitar	11,22	10,47	10,1	11,1	11,33	10,65
Kota Malang	35,89	35,49	35,39	38,77	40,62	38,56
Kota Probolinggo	18,23	16,9	16,37	17,72	17,91	16,16
Kota Pasuruan	14,85	13,45	12,92	13,4	13,97	13,02
Kota Mojokerto	7,28	7,04	6,63	8,09	8,37	7,88
Kota Madiun	8,70	7,92	7,69	8,83	9,06	8,49
Kota Surabaya	154,71	140,81	130,55	145,67	152,49	138,21
Kota Batu	8,77	7,98	7,89	8,12	8,63	8,05
Jawa Timur	4 617,01	4332,62	4112,25	4419,1	4572,73	4181,29

Sumber/ Source : BPS, Survei Sosial Ekonomi Nasional/ BPS-Statistics Indonesia, National Socioeconomic Survey

Tabel
Table 13.5**Indeks Pembangunan Manusia Menurut Kabupaten/Kota
di Provinsi Jawa Timur, 2017–2022**
*Human Development Index by Regency/Municipality in East
Java Province, 2017–2022*

Kabupaten/Kota Regency/Municipality	2017	2018	2019	2020	2021	2022
(1)	(2)	(3)	(4)	(5)	(6)	(7)
Kabupaten/ Regency						
Pacitan	66,51	67,33	68,16	68,39	68,57	69,37
Ponorogo	69,26	69,91	70,56	70,81	71,06	71,87
Trenggalek	68,10	68,71	69,46	69,74	70,06	71,00
Tulungagung	71,24	71,99	72,62	73,00	73,15	74,06
Blitar	69,33	69,93	70,57	70,58	71,05	71,86
Kediri	70,47	71,07	71,85	72,06	72,56	73,46
Malang	68,47	69,40	70,35	70,36	70,60	71,38
Lumajang	64,23	64,83	65,33	65,46	66,07	66,95
Jember	64,96	65,96	66,69	67,11	67,32	67,97
Banyuwangi	69,64	70,06	70,60	70,62	71,38	71,94
Bondowoso	64,75	65,27	66,09	66,43	66,59	67,31
Situbondo	65,68	66,42	67,09	67,38	67,78	68,25
Probolinggo	64,28	64,85	65,60	66,07	66,26	66,96
Pasuruan	66,69	67,41	68,29	68,60	68,93	69,68
Sidoarjo	78,70	79,50	80,05	80,29	80,65	81,02
Mojokerto	72,36	72,64	73,53	73,83	74,15	74,89
Jombang	70,88	71,86	72,85	72,97	73,45	74,05
Nganjuk	70,69	71,23	71,71	71,72	71,97	72,93
Madiun	70,27	71,01	71,69	71,73	71,88	72,39
Magetan	72,60	72,91	73,49	73,92	74,15	74,85

Lanjutan Tabel/Continued Table 13.5

Kabupaten/Kota Regency/ Municipality	2017	2018	2019	2020	2021	2022
(1)	(2)	(3)	(4)	(5)	(6)	(7)
Kabupaten/ Regency						
Ngawi	69,27	69,91	70,41	70,54	71,04	71,75
Bojonegoro	67,28	67,85	68,75	69,04	69,59	70,12
Tuban	66,77	67,43	68,37	68,40	68,91	69,67
Lamongan	71,11	71,97	72,57	72,58	73,12	74,02
Gresik	74,84	75,28	76,10	76,11	76,50	77,16
Bangkalan	62,30	62,87	63,79	64,11	64,36	65,05
Sampang	59,90	61,00	61,94	62,70	62,80	63,39
Pamekasan	64,93	65,41	65,94	66,26	66,40	66,99
Sumenep	64,28	65,25	66,22	66,43	67,04	67,87
Kota/ Municipality						
Kota Kediri	77,13	77,58	78,08	78,23	78,60	79,59
Kota Blitar	77,10	77,58	78,56	78,57	78,98	79,93
Kota Malang	80,65	80,89	81,32	81,45	82,04	82,71
Kota Probolinggo	72,09	72,53	73,27	73,27	73,66	74,56
Kota Pasuruan	74,39	74,78	75,25	75,26	75,62	76,54
Kota Mojokerto	76,77	77,14	77,96	78,04	78,43	79,32
Kota Madiun	80,13	80,33	80,88	80,91	81,25	82,01
Kota Surabaya	81,07	81,74	82,22	82,23	82,31	82,74
Kota Batu	74,26	75,04	75,88	75,90	76,28	77,22
Jawa Timur	70,27	70,77	71,50	71,71	72,14	72,75

Sumber/ Source : BPS, Survei Sosial Ekonomi Nasional/ BPS-Statistics Indonesia, National Socioeconomic Survey

Tabel
Table 13.6

**Angka Harapan Hidup Menurut Kabupaten/Kota di
Provinsi Jawa Timur (tahun), 2018-2022**
*Life Expectancy by Regencies/Municipalities in Jawa Timur
Province (years), 2018-2022*

Kabupaten/Kota Regency/Municipality	2018	2019	2020	2021	2022
(1)	(2)	(3)	(4)	(5)	(6)
Kabupaten/ Regency					
Pacitan	71,52	71,77	71,94	72,07	72,48
Ponorogo	72,43	72,65	72,77	72,85	73,20
Trenggalek	73,35	73,59	73,75	73,86	74,26
Tulungagung	73,74	73,95	74,08	74,16	74,54
Blitar	73,16	73,39	73,52	73,61	73,98
Kediri	72,37	72,54	72,61	72,65	72,97
Malang	72,26	72,45	72,55	72,61	72,95
Lumajang	69,70	69,94	70,10	70,21	70,61
Jember	68,74	68,99	69,15	69,28	69,68
Banyuwangi	70,34	70,54	70,65	70,72	71,06
Bondowoso	66,27	66,55	66,74	66,89	67,29
Situbondo	68,73	68,97	69,13	69,24	69,62
Probolinggo	66,71	67,00	67,20	67,36	67,78
Pasuruan	70,01	70,17	70,23	70,25	70,55
Sidoarjo	73,82	73,98	74,04	74,06	74,36
Mojokerto	72,24	72,43	72,53	72,59	72,93
Jombang	72,04	72,27	72,40	72,49	72,86
Nganjuk	71,25	71,44	71,54	71,60	71,95
Madiun	70,97	71,22	71,38	71,50	71,90
Magetan	72,30	72,49	72,59	72,65	72,97

Lanjutan Tabel/Continued Table 13.6

Kabupaten/Kota Regency/Municipality	2018	2019	2020	2021	2022
(1)	(2)	(3)	(4)	(5)	(6)
Kabupaten/ Regency					
Ngawi	71,92	72,16	72,30	72,41	72,81
Bojonegoro	71,07	71,36	71,56	71,72	72,16
Tuban	71,01	71,26	71,43	71,56	71,97
Lamongan	72,04	72,27	72,40	72,49	72,86
Gresik	72,46	72,61	72,66	72,67	72,99
Bangkalan	69,94	70,11	70,18	70,22	70,54
Sampang	67,79	67,96	68,03	68,07	68,38
Pamekasan	67,22	67,45	67,58	67,67	68,03
Sumenep	70,94	71,22	71,41	71,56	71,99
Kota/ Municipality					
Kota Kediri	73,80	73,96	74,02	74,04	74,34
Kota Blitar	73,36	73,60	73,75	73,86	74,26
Kota Malang	72,93	73,15	73,27	73,36	73,75
Kota Probolinggo	70,00	70,19	70,29	70,35	70,68
Kota Pasuruan	71,18	71,40	71,52	71,60	71,96
Kota Mojokerto	73,01	73,21	73,32	73,39	73,74
Kota Madiun	72,59	72,75	72,81	72,83	73,13
Kota Surabaya	73,98	74,13	74,18	74,18	74,47
Kota Batu	72,37	72,54	72,61	72,65	72,97
Jawa Timur	70,97	71,18	71,30	71,38	71,74

Sumber/ Source : BPS Provinsi Jawa Timur/Statistic of Jawa Timur Province

Tabel
Table 13.7

Angka Melek Huruf Penduduk Usia 15 Tahun Ke Atas di Jawa Timur Dirinci Menurut Kabupaten/Kota dan Kelompok Umur, 2022 (Persen)
Literacy Rate of Population Aged 15 and Over in East Java Specified By Region and Age Group, 2022 (Percent)

Kabupaten/Kota Regency/ Municipality	15 - 19	20 - 29	30 - 39	40 - 49	50-59	60-69	70+
(1)	(2)	(3)	(4)	(5)	(6)	(7)	(8)
Kabupaten/ Regency							
Pacitan	100,00	100,00	99,79	98,96	97,94	84,73	88,53
Ponorogo	100,00	99,75	97,85	98,40	86,83	70,94	82,04
Trenggalek	100,00	100,00	99,24	98,77	97,40	78,78	88,62
Tulungagung	100,00	100,00	98,08	97,89	97,24	83,64	91,40
Blitar	100,00	100,00	99,11	98,73	95,95	90,59	91,99
Kediri	100,00	100,00	99,24	98,78	94,43	84,02	90,95
Malang	100,00	99,80	99,30	99,37	96,64	86,72	90,32
Lumajang	100,00	100,00	97,21	97,64	90,65	69,13	86,03
Jember	99,73	100,00	97,03	94,37	82,79	69,48	81,60
Banyuwangi	100,00	99,79	98,53	96,48	91,65	78,41	88,03
Bondowoso	100,00	100,00	97,41	94,28	83,42	63,14	80,21
Situbondo	99,01	98,81	96,45	93,52	74,13	58,27	77,47
Probolinggo	100,00	100,00	98,21	95,09	81,59	58,05	83,36
Pasuruan	100,00	100,00	97,38	96,95	91,19	84,75	90,06
Sidoarjo	100,00	100,00	99,71	99,17	99,17	96,92	95,50
Mojokerto	100,00	99,87	99,51	99,27	97,73	85,84	92,32
Jombang	100,00	99,69	99,53	98,63	96,61	87,51	92,23
Nganjuk	100,00	100,00	98,59	98,13	92,54	76,47	87,55
Madiun	99,53	100,00	98,03	97,87	95,66	81,29	86,12
Magetan	100,00	100,00	97,41	99,76	97,22	83,76	85,76

Lanjutan Tabel/Continued Table 13.7

Kabupaten/Kota <i>Regency/ Municipality</i>	15 - 19	20 - 29	30 - 39	40 - 49	50-59	60-69	70+
(1)	(2)	(3)	(4)	(5)	(6)	(7)	(8)
Ngawi	100,00	100,00	97,68	99,18	90,45	67,90	87,77
Bojonegoro	100,00	100,00	97,47	98,55	96,00	70,89	89,47
Tuban	100,00	100,00	99,25	97,91	88,45	68,05	87,17
Lamongan	100,00	100,00	97,82	97,80	96,10	75,64	88,87
Gresik	100,00	100,00	100,00	99,65	98,38	92,54	93,74
Bangkalan	100,00	100,00	96,92	89,29	86,53	64,33	83,74
Sampang	100,00	99,85	95,51	87,87	58,89	48,17	80,66
Pamekasan	100,00	99,83	99,01	94,43	82,98	70,03	89,48
Sumenep	100,00	100,00	95,74	96,14	84,75	57,26	82,96
Kota/ Municipality							
Kota Kediri	100,00	100,00	99,33	98,14	98,80	95,35	92,48
Kota Blitar	100,00	100,00	98,51	98,39	98,13	93,65	91,44
Kota Malang	100,00	100,00	99,47	98,95	98,76	95,10	96,24
Kota Probolinggo	100,00	100,00	98,73	97,59	93,74	87,34	86,60
Kota Pasuruan	100,00	100,00	99,40	98,01	97,14	92,09	90,50
Kota Mojokerto	100,00	100,00	99,62	99,70	98,19	96,74	92,57
Kota Madiun	100,00	100,00	98,22	99,60	99,30	97,74	95,29
Kota Surabaya	100,00	99,94	98,88	99,29	99,15	97,96	94,84
Kota Batu	100,00	100,00	99,57	99,57	99,64	97,89	94,93
Jawa Timur	99,96	99,93	98,38	97,45	92,17	79,10	88,78

Sumber/ Source : BPS, Survei Sosial Ekonomi Nasional/ BPS-Statistics Indonesia, National Socioeconomic Survey

Tabel
Table 13.8

**TPAK dan TPT di Jawa Timur Dirinci menurut =Kabupaten/
Kota, 2020-2022 (Persen)**
*Unemployment Rate and Labor Force Participation Rate by
Regency/Municipality, 2020-2022*

Kabupaten/Kota Regency/Municipality	Tingkat Pengangguran Terbuka/ Open Unemployment Rate			Tingkat Partisipasi Angkatan Kerja/ Labor Force Participation Rate		
	2020	2021	2022	2020	2021	2022
(1)	(2)	(3)	(4)	(5)	(6)	(7)
Kabupaten/ Regency						
Pacitan	2,28	2,04	3,65	80,36	80,57	82,99
Ponorogo	4,45	4,38	5,51	71,51	72,63	72,92
Trenggalek	4,11	3,53	5,37	75,72	72,36	72,01
Tulungagung	4,61	4,91	6,65	73,17	72,26	71,95
Blitar	3,82	3,66	5,45	70,83	70,44	72,79
Kediri	5,24	5,15	6,83	70,65	69,34	68,73
Malang	5,49	5,40	6,57	71,62	68,49	70,38
Lumajang	3,36	3,51	4,97	66,92	66,19	69,75
Jember	5,12	5,44	4,06	68,04	68,97	69,44
Banyuwangi	5,34	5,42	5,26	71,80	72,32	72,00
Bondowoso	4,13	4,46	4,32	75,09	73,89	74,61
Situbondo	3,85	3,68	3,38	73,17	71,63	72,15
Probolinggo	4,86	4,55	3,25	72,89	73,24	71,56
Pasuruan	6,24	6,03	5,91	67,67	69,03	70,19
Sidoarjo	10,97	10,87	8,80	67,17	66,47	72,87
Mojokerto	5,75	5,54	4,83	69,79	70,47	71,34
Jombang	7,48	7,09	5,47	70,23	70,69	66,65
Nganjuk	4,80	4,98	4,74	65,75	64,24	66,79
Madiun	4,80	4,99	5,84	71,42	67,77	72,72
Magetan	3,74	3,86	4,33	73,23	73,31	74,03

Lanjutan Tabel/Continued Table 13.8

Kabupaten/Kota Regency/Municipality	Tingkat Partisipasi Angkatan Kerja/ Labor Force Participation Rate			Tingkat Pengangguran Terbuka/ Open Unemployment Rate		
	2020	2021	2022	2020	2021	2022
(1)	(2)	(3)	(4)	(5)	(6)	(7)
Ngawi	5,44	4,25	2,48	72,69	72,88	78,60
Bojonegoro	4,92	4,82	4,69	74,60	71,84	72,16
Tuban	4,81	4,68	4,54	71,84	73,77	73,63
Lamongan	5,13	4,90	6,05	70,81	70,72	69,30
Gresik	8,21	8,00	7,84	66,53	69,43	68,30
Bangkalan	8,77	8,07	8,05	67,00	68,66	73,86
Sampang	3,35	3,45	3,11	69,93	70,19	73,37
Pamekasan	3,49	3,10	1,40	69,82	65,88	73,59
Sumenep	2,84	2,31	1,36	75,02	75,63	75,12
Kota/ Municipality						
Kota Kediri	6,21	6,37	4,38	66,00	67,35	69,93
Kota Blitar	6,68	6,61	5,39	69,53	69,96	67,78
Kota Malang	9,61	9,65	7,66	66,41	67,59	63,08
Kota Probolinggo	6,70	6,55	4,57	69,07	69,71	68,39
Kota Pasuruan	6,33	6,23	6,18	70,05	71,66	68,05
Kota Mojokerto	6,74	6,87	5,05	68,21	67,09	69,41
Kota Madiun	8,32	8,15	6,39	68,63	66,87	66,85
Kota Surabaya	9,79	9,68	7,62	68,05	67,30	69,99
Kota Batu	5,93	6,57	8,43	72,33	73,74	71,51
Jawa Timur	5,84	5,74	5,49	70,33	70,00	71,23

Sumber/ Source : BPS, Survei Angkatan Kerja Nasional/ BPS-Statistics Indonesia, National Labor Force Survey

ST 2023

**SENSUS PERTANIAN
CENSUS OF AGRICULTURE**

BerAKHLAK

**Berorientasi Pelayanan Akuntabel Kompeten
Harmonis Loyal Adaptif Kolaboratif**
*Service Oriented, Accountable, Competent,
Harmonious, Loyal, Adaptive, Collaborative*

DATA

MENCERDASKAN BANGSA

Enlighten The Nation



COVER BELAKANG



**BADAN PUSAT STATISTIK
KABUPATEN SITUBONDO
BPS-STATISTICS OF KABUPATEN SITUBONDO**

Jl. ...
Telp.: ... Fax.: ...
Homepage: <http://...bps.go.id>, E-mail: ...@bps.go.id

ISSN