

# KABUPATEN LUMAJANG DALAM ANGKA

*Lumajang Regency in Figures* **2023**



**BADAN PUSAT STATISTIK  
KABUPATEN LUMAJANG**  
*BPS-Statistics of Lumajang Regency*



# KABUPATEN LUMAJANG DALAM ANGKA

*Lumajang Regency in Figures*

2023



**KABUPATEN LUMAJANG DALAM ANGKA**  
***Lumajang Regency in Figures***  
**2023**

ISSN: 0215-5648

No. Publikasi/*Publication Number*: 35080.2302

Katalog /*Catalog*: 1102001.3508

Ukuran Buku/*Book Size*: 14,8 cm x 21 cm

Jumlah Halaman/*Number of Pages* : xxxx + 366 hal/*pages*

Naskah/*Manuscript*:

BPS Kabupaten Lumajang

*BPS-Statistics of Lumajang*

Penyunting/*Editor*:

BPS Kabupaten Lumajang

*BPS-Statistics of Lumajang*

Desain Kover/*Cover Design*:

BPS Kabupaten Lumajang

*BPS-Statistics of Lumajang*

Ilustrasi Kover/*Cover Illustration*:

Batik Lumajang on the street dan pedagang pisang

*Lumajang Batik on the street and banana traders*

Hasil Foto Moh. Aripin/*Photo by Moh. Aripin*

Diterbitkan oleh/*Published by*:

©BPS Kabupaten Lumajang/*BPS-Statistics of Lumajang*

Dicetak oleh/*Printed by*:

...

Dilarang mengumumkan, mendistribusikan, mengomunikasikan, dan/atau mengandakan sebagian atau seluruh isi buku ini untuk tujuan komersil tanpa izin tertulis dari Badan Pusat Statistik.

*Prohibited to announce, distribute, communicate, and/or copy part or all of this book for commercial purpose without permission from BPS-Statistics Indonesia.*

## **TIM PENYUSUN/TEAM MEMBERS**

### **Pengarah/Director**

Mudji Setijo, S.ST., M.Si

### **Penanggung Jawab/Persons in Charge**

Samsul Bakhri, S.Si

### **Penyunting/Editors**

Roni Hartono, S.ST

Tomi Indra Sujadmiko

Aminin Ariyanto, S.E.

Zaenal Arifin, S.Si

### **Pengolah Data dan Penulis Naskah/Data Processing and Authors**

Zakka An Nayyivou, A.Md

Ahmad Arfan Arsyad, S.Tr.Stat

### **Infografis/Infographics**

Nabila Wardasakina, S.Tr.Stat

Zakka An Nayyivou, A.Md

Faradila Agustina Thalia, S.Tr.Stat

### **Gambar Kulit/Cover Design**

Zakka An Nayyivou, A.Md

Savirotul Mahrusah, A.Md.Stat.

Nabila Wardasakina, S.Tr.Stat

### **Penata Letak/Layout Designers**

Zakka An Nayyivou, A.Md



## **KONTRIBUTOR DATA/DATA CONTRIBUTOR**

1. Badan Pertanahan Nasional Kabupaten Lumajang/*Land Affairs Service of Lumajang Regency*
2. Balai Pengelolaan Sumberdaya Air Wilayah Sungai Bondoyudo-Mayang di Lumajang/*Division of Water Resources Management in Mayang-Bondoyudho River*
3. Bagian Pemerintahan Sekretariat Daerah Kabupaten Lumajang/*Government Section of Lumajang Regency*
4. Badan Kepegawaian Daerah Kabupaten Lumajang/*Regional Civil Service Agency Lumajang Regency*
5. Badan Pengelolaan Keuangan Daerah Pemerintah Kabupaten Lumajang/*Local Income Service Regency Government of Lumajang*
6. Dinas Kependudukan dan Pencatatan Sipil Kabupaten Lumajang/*Population and Civil Registration Service of Lumajang Regency*
7. Badan Pusat Statistik/*BPS-Statistics Indonesia*
8. Kementerian Agama Kabupaten Lumajang/*Ministry of Religious Affairs of Lumajang Regency*
9. Kementerian Pendidikan dan Kebudayaan Kabupaten Lumajang/*Ministry of Educations and Culture*
10. Dinas Kesehatan, Pengendalian Penduduk dan Keluarga Berencana Kabupaten Lumajang/*Public Health, Population Control and Family Planning Office of Lumajang Regency*
11. Dinas Ketahanan Pangan dan Pertanian Kabupaten Lumajang/*Food Security and Agriculture Department in Lumajang Regency*
12. Dinas Perikanan Kabupaten Lumajang/*Fisheries departement in Lumajang Regency*
13. Dinas Koperasi, Usaha Kecil Menengah, Perindustrian dan Perdagangan Kabupaten Lumajang/*Cooperative, Small and Medium Enterprises, Industry and Trade Office of Lumajang Regency*
14. Dinas Pariwisata Kabupaten Lumajang/*Tourism Service of Lumajang Regency*
15. Dinas Pekerjaan Umum dan Tata Ruang Kabupaten Lumajang/*Public Works and Spatial Planning Service of Lumajang Regency*
16. Otoritas Jasa Keuangan Jember/*Financial Fervices Authority of Jember Regency*

## **KONTRIBUTOR DATA/DATA CONTRIBUTOR**

18. PT. Pos Indonesia Kantor Pos Lumajang/*Indonesian Post Ltd., Lumajang Post Office*
19. Lembaga Kemasyarakatan Kelas II-B Lumajang/*Class II B Lumajang Community Institution*
20. Pengadilan Agama Lumajang/*Lumajang Religious Court*
21. Perusahaan Daerah Air Minum Kabupaten Lumajang
22. Dinas Perhubungan Kabupaten Lumajang/*Transportation Service of Lumajang Regency*
23. Kantor Pelayanan Penyuluhan dan Konsultasi Perpajakan Kabupaten Lumajang/*Lumajang Regency Tax Service, Counseling and Consultation Office*
24. DPMPTSP Kabupaten Lumajang/*DPMPTSP of Lumajang Regency*
25. Dinas Tenaga Kerja/*Department of Labor in Lumajang Regency*
26. Sekretariat DPRD Kabupaten Lumajang/*Secretary of Regional Assembly at Lumajang Regency*



# PETA WILAYAH KABUPATEN LUMAJANG

## MAP OF LUMAJANG REGENCY





**KEPALA BPS KABUPATEN LUMAJANG**  
**CHIEF STATISTICIAN OF LUMAJANG REGENCY**



**MUDJI SETIJO, S.ST, M.Si**





## KATA PENGANTAR

Kabupaten Lumajang Dalam Angka 2023 merupakan publikasi tahunan yang diterbitkan oleh BPS Kabupaten Lumajang. Disadari bahwa publikasi ini belum sepenuhnya memenuhi harapan pihak pemakai data khususnya para perencana, namun diharapkan dapat membantu melengkapi penyusunan rencana pembangunan di Kabupaten Lumajang.

Publikasi ini dapat terwujud berkat kerja sama dan bantuan dari berbagai pihak baik instansi pemerintah maupun swasta. Kepada semua pihak yang telah memberikan bantuan disampaikan penghargaan dan terima kasih yang sebesar – besarnya.

Walaupun publikasi ini telah disiapkan sebaik-baiknya, namun disadari masih ada kekurangan dan kesalahan yang terjadi. Untuk perbaikan publikasi ini, tanggapan dan saran yang bersifat konstruktif dari para pemakai sangat diharapkan.

Lumajang, Februari 2023  
Kepala BPS  
Kabupaten Lumajang

**MUDJI SETIJO, S.ST., M.Si**



## **PREFACE**

*Lumajang Regency in Figures 2023 is an annual publication written by BPS Regency of Lumajang. Honestly, this publication has not perfect yet and has not filled the user's hope, especially for the planners yet, but hopefully it can help to equip compilation of development planning in this regency.*

*This comprehensive publication has been made possible with the assistance and contribution from several governmental institutions and private organizations. To all parties who have been involved in the preparation of this publication, I would like to express my sincerest appreciation and gratitude.*

*Comments and constructive suggestions for the improvement of this publication are always welcome.*

*Lumajang, February 2023  
Chief Statistician of  
Lumajang Regency*

**MUDJI SETIJO, S.ST., M.Si**

## DAFTAR ISI / CONTENTS

	Halaman Page
Kata Pengantar/ <i>Preface</i> .....	xi
Daftar Isi/ <i>Contents</i> .....	xiii
Daftar Tabel/ <i>List of Tables</i> .....	xv
Daftar Gambar/ <i>List of Figures</i> .....	xxxiii
Daftar Singkatan/ <i>List of Abbreviations</i> .....	xxxv
Statistik Kunci/ <i>Key Statistics</i> .....	xxxix
1. Geografi dan Iklim/ <i>Geography and Climate</i> .....	1
2. Pemerintahan/ <i>Government</i> .....	21
3. Penduduk dan Ketenagakerjaan/ <i>Population and Employment</i> .....	49
4. Sosial dan Kesejahteraan Rakyat/ <i>Social and Welfare</i> .....	73
5. Pertanian, Kehutanan, Peternakan, dan Perikanan/ <i>Agriculture, Forestry, Livestock, and Fishery</i> .....	151
6. Industri, Pertambangan, dan Energi/ <i>Industry, Mining, and Energy</i> .....	247
7. Pariwisata/ <i>Tourism</i> .....	265
8. Transportasi dan Komunikasi/ <i>Transportation and Communication</i> .....	277
9. Perbankan, Koperasi, dan Harga-harga/ <i>Banking, Cooperative, dan Prices</i> .....	291
10. Pengeluaran Penduduk/ <i>Population Expenditure</i> .....	303
11. Perdagangan/ <i>Trade</i> .....	313
12. Sistem Neraca Regional/ <i>System of Regional Accounts</i> .....	327
13. Perbandingan Antar Kabupaten/Kota/ <i>Regency/Municipal Comparison</i> .....	351





## DAFTAR TABEL/LIST OF TABLES

Halaman  
Page

<b>1.</b>	<b>GEOGRAFI DAN IKLIM/GEOGRAPHY AND CLIMATE</b>	
<b>1.1</b>	<b>KEADAAN GEOGRAFI</b>	
	<b>GEOGRAPHY CONDITION</b>	
1.1.1	Luas Daerah dan Jumlah Pulau Menurut Kecamatan di Kabupaten Lumajang, 2022 <i>Total Area and Number of Islands by Subdistrict in Lumajang Regency, 2022</i> .....	13
1.1.2	Tinggi Wilayah dan Jarak ke Ibukota Kabupaten Menurut Kecamatan di Kabupaten Lumajang, 2022 <i>Altitude and Distance to the Capital of Regency by Subdistrict in Lumajang Regency, 2022</i> .....	15
<b>1.2</b>	<b>KEADAAN IKLIM</b>	
	<b>CLIMATE CONDITION</b>	
1.2.1	Pengamatan Unsur Iklim Menurut Bulan di Stasiun Lumajang, 2022 <i>Observation of Climate Elements By Months at Lumajang Station, 2022</i> .....	17
<b>2.</b>	<b>PEMERINTAHAN/GOVERNMENT</b>	
<b>2.1</b>	<b>WILAYAH ADMINISTRATIF</b>	
	<b>ADMINISTRATIVE AREA</b>	
2.1.1	Jumlah Desa'/Kelurahan Menurut Kecamatan di Kabupaten Lumajang, 2018–2022 <i>Number of Villages'/Kelurahan by Subdistrict in Lumajang Regency, 2018–2022</i> .....	33
<b>2.2</b>	<b>DEWAN PERWAKILAN RAKYAT DAERAH</b>	
	<b>REGIONAL HOUSE OF REPRESENTATIVE</b>	
2.2.1	Jumlah Anggota Dewan Perwakilan Rakyat Daerah Menurut Partai Politik dan Jenis Kelamin di Kabupaten Lumajang, 2022 <i>Number of Regional House of Representatives's Members by Political Parties and Sex in Lumajang Regency 2022</i> .....	34

**2.3 SUMBER DAYA MANUSIA**

**HUMAN RESOURCES**

2.3.1	Jumlah Pegawai Negeri Sipil Menurut Jabatan dan Jenis Kelamin di Kabupaten Lumajang, Desember 2022 <i>Number of Civil Servants by Occupation and Sex in Lumajang Regency, December 2022 .....</i>	35
2.3.2	Jumlah Pegawai Negeri Sipil Menurut Masa Kerja dan Jenis Kelamin di Kabupaten Lumajang, Desember 2021 dan Desember 2022 <i>Number of Civil Servants by Years of Service and Sex in Lumajang Regency, Desember 2021 and Desember 2022 .....</i>	36
2.3.3	Jumlah Pegawai Negeri Sipil Menurut Tingkat Pendidikan dan Jenis Kelamin di Kabupaten Lumajang, Desember 2021 dan Desember 2022 <i>Number of Civil Servants by Educational Level and Sex in Lumajang Regency, Desember 2021 and Desember 2022 .....</i>	37
2.3.4	Jumlah Pegawai Negeri Sipil Menurut Tingkat Kepangkatan dan Jenis Kelamin di Kabupaten Lumajang, Desember 2021 dan Desember 2022 <i>Number of Civil Servants by Hierarchy and Sex in Lumajang Regency, Desember 2021 and Desember 2022 .....</i>	38
2.3.5	Jumlah Pegawai Negeri Sipil Menurut Kelompok Umur dan Jenis Kelamin di Kabupaten Lumajang, Desember 2022 <i>Number of Civil Servants by Group of Age and Sex in Lumajang Regency, Desember 2022 .....</i>	40
2.3.6	Jumlah Pegawai Negeri Sipil Menurut Jenis Kepegawaian dan Jenis Kelamin di Kabupaten Lumajang, Desember 2022 <i>Number of Civil Servants by Type of Employment and Sex in Lumajang Regency, Desember 2022 .....</i>	41
<b>2.4 KEUANGAN PEMERINTAH</b>		
<b>GOVERNMENT FINANCE</b>		
2.4.1	Realisasi Pendapatan Pemerintah Kabupaten Lumajang Menurut Jenis Pendapatan (ribu rupiah), 2019–2022 <i>Actual Lumajang Regency Government Revenues by Kind of Revenues (thousand rupiahs), 2019–2022 .....</i>	42

2.4.2	Realisasi Belanja Pemerintah Kabupaten Lumajang Menurut Jenis Belanja (ribu rupiah), 2019–2022 <i>Actual Lumajang Regency Government Expenditures by Kind of Expenditures (thousand rupiahs), 2019–2022</i> .....	44
2.4.3	Realisasi Penyaluran Dana Desa Menurut Kecamatan di Kabupaten Lumajang (rupiah), 2022 <i>Actual Distributed Village Fund by Subdistrict in Lumajang Regency (rupiahs), 2022</i> .....	46
2.4.4	Realisasi Penyaluran Alokasi Dana Desa Menurut Kecamatan di Kabupaten Lumajang (rupiah), 2022 <i>Actual Distributed Allocation of Village Fund by Subdistrict in Lumajang Regency (rupiahs), 2022</i> .....	48
<b>3.</b>	<b>PENDUDUK DAN KETENAGAKERJAAN/ POPULATION AND EMPLOYMENT</b>	
<b>3.1</b>	<b>PENDUDUK POPULATION</b>	
3.1.1	Penduduk, Laju Pertumbuhan Penduduk, Distribusi Persentase Penduduk, Kepadatan Penduduk, Rasio Jenis Kelamin Penduduk Menurut Kecamatan di Kabupaten Lumajang, 2022 <i>Population, Population Growth Rate, Percentage Distribution of Population, Population Density, and Population Sex Ratio by Subdistrict in Lumajang Regency, 2022</i> .....	63
3.1.2	Jumlah Penduduk Menurut Kelompok Umur dan Jenis Kelamin di Kabupaten Lumajang, 2022 <i>Population by Age Groups and Sex in Lumajang Regency, 2022</i> .....	65
3.1.3	Jumlah Kepala Keluarga dan Kepemilikan Kartu Keluarga Menurut Kecamatan dan Jenis Kelamin di Kabupaten Lumajang, 2022 <i>Number of Family Heads and Ownership of Family Cards by District and Sex in Lumajang Regency, 2022</i> .....	66
<b>3.2</b>	<b>KETENAGAKERJAAN EMPLOYMENT</b>	
3.2.1	Jumlah Penduduk Berumur 15 Tahun Keatas Menurut Angkatan Kerja di Kabupaten Lumajang, 2021-2022	

	Halaman Page
	<i>Population Aged 15 Years and Over by Type of Workforce in Lumajang Regency, 2022</i> ..... 67
3.2.2	Penduduk Berumur 15 Tahun ke Atas yang Bekerja Selama Seminggu yang Lalu Menurut Pendidikan Tertinggi yang Ditamatkan di Kabupaten Lumajang, 2021-2022 <i>Population 15 Years of Age and Over who Worked During The Previous Week by Educational Attainment in Lumajang Regency, 2021-2022 ...</i> 68
3.2.3	Penduduk Berumur 15 Tahun Ke Atas yang Bekerja Selama Seminggu yang Lalu Menurut Status Pekerjaan Utama di Kabupaten Lumajang, 2021-2022 <i>Population 15 Years of Age and Over who Worked During The Previous Week by Main Employment Status in Lumajang Regency, 2021-2022.</i> 69
3.2.4	Jumlah Penduduk yang Mencari Kerja Menurut Bulan dan Tingkat Pendidikan di Kabupaten Lumajang, 2022 <i>Number of Population Looking For Work by Month and Eduction Level in Lumajang Regency, 2022.....</i> 70
3.2.5	Jumlah Penduduk yang Mencari Kerja Menurut Bulan dan Status Pernikahan di Kabupaten Lumajang, 2022 <i>Number of Population Looking For Work by Month and Marital Status in Lumajang Regency, 2022.....</i> 71
<b>4.</b>	<b>SOSIAL DAN KESEJAHTERAAN RAKYAT/SOCIAL AND WELFARE</b>
<b>4.1</b>	<b>PENDIDIKAN</b>
	<b>EDUCATION</b>
4.1.1	Jumlah Sekolah, Guru, dan Murid Taman Kanak-Kanak (TK) di Bawah Kementerian Pendidikan, Kebudayaan, Riset, dan Teknologi Menurut Kecamatan di Kabupaten Lumajang, 2021/2022 dan 2022/2023 <i>Number of Schools, Teachers, and Pupils in Kindergarten Under The Ministry of Education, Culture, Research, and Technology by Subdistrict in Lumajang Regency, 2021/2022 and 2022/2023</i> ..... 95
4.1.2	Jumlah Sekolah, Guru, dan Murid Raudatul Athfal (RA) di Bawah Kementerian Agama Menurut Kecamatan di Kabupaten Lumajang, 2021/2022 dan 2022/2023

	<i>Number of Schools, Teachers, and Pupils in Raudatul Athfal (RA) Under The Ministry of Religious Affairs by Subdistrict in Lumajang Regency, 2021/2022 and 2022/2023 .....</i>	98
4.1.3	Jumlah Sekolah, Guru, dan Murid Sekolah Dasar (SD) di Bawah Kementerian Pendidikan, Kebudayaan, Riset, dan Teknologi Menurut Kecamatan di Kabupaten Lumajang, 2021/2022 dan 2022/2023 <i>Number of Schools, Teachers, and Pupils in Elementary Schools Under The Ministry of Education, Culture, Research, and Technology by Subdistrict in Lumajang Regency, 2021/2022 and 2022/2023 .....</i>	99
4.1.4	Jumlah Sekolah, Guru, dan Murid Madrasah Ibtidaiyah (MI) di Bawah Kementerian Agama Menurut Kecamatan di Kabupaten Lumajang, 2021/2022 dan 2022/2023 <i>Number of Schools, Teachers, and Pupils in Madrasah Ibtidaiyah (MI) Under The Ministry of Religious Affairs by Subdistrict in Lumajang Regency, 2021/2022 and 2022/2023 .....</i>	102
4.1.5	Jumlah Sekolah, Guru, dan Murid Sekolah Menengah Pertama (SMP) di Bawah Kementerian Pendidikan, Kebudayaan, Riset, dan Teknologi Menurut Kecamatan di Kabupaten Lumajang, 2021/2022 dan 2022/2023 <i>Number of Schools, Teachers, and Pupils in Junior High Schools Under The Ministry of Education, Culture, Research, and Technology by Subdistrict in Lumajang Regency, 2021/2022 and 2022/2023 .....</i>	105
4.1.6	Jumlah Sekolah, Guru, dan Murid Madrasah Tsanawiyah (MTs) di Bawah Kementerian Agama Menurut Kecamatan di Kabupaten Lumajang, 2021/2022 dan 2022/2023 <i>Number of Schools, Teachers, and Pupils in Madrasah Tsanawiyah (MTs) Under The Ministry of Religious Affairs by Subdistrict in Lumajang Regency, 2021/2022 and 2022/2023 .....</i>	108
4.1.7	Jumlah Sekolah, Guru, dan Murid Sekolah Menengah Atas (SMA) di Bawah Kementerian Pendidikan, Kebudayaan, Riset, dan Teknologi Menurut Kecamatan di Kabupaten Lumajang, 2021/2022 dan 2022/2023 <i>Number of Schools, Teachers, and Pupils in Senior High School Under The Ministry of Education, Culture, Research, and Technology by Subdistrict in Lumajang Regency, 2021/2022 and 2022/2023 .....</i>	111

4.1.8	<p>Jumlah Sekolah, Guru, dan Murid Sekolah Menengah Kejuruan (SMK) di Bawah Kementerian Pendidikan, Kebudayaan, Riset, dan Teknologi Menurut Kecamatan di Kabupaten Lumajang, 2021/2022 dan 2022/2023</p> <p><i>Number of Schools, Teachers, and Pupils in Vocational High Schools Under The Ministry of Education, Culture, Research, and Technology by Subdistrict in Lumajang Regency, 2021/2022 and 2022/2023</i>.....</p>	114
4.1.9	<p>Jumlah Sekolah, Guru, dan Murid Madrasah Aliyah (MA) di Bawah Kementerian Agama Menurut Kecamatan di Kabupaten Lumajang, 2021/2022 dan 2022/2023</p> <p><i>Number of Schools, Teachers, and Pupils in Madrasah Aliyah (MA) Under the Ministry of Religious Affairs by Subdistrict in Lumajang Regency, 2021/2022 and 2022/2023</i>.....</p>	117
4.1.10	<p>Jumlah Desa<sup>1</sup>/Kelurahan yang Memiliki Fasilitas Sekolah Menurut Kecamatan dan Tingkat Pendidikan di Kabupaten Lumajang, 2019–2021</p> <p><i>Number of Villages<sup>1</sup>/Kelurahan Having Educational Facilities by Subdistrict and Educational Level in Lumajang Regency, 2019–2021..</i></p>	120
4.1.11	<p>Angka Partisipasi Murni (APM) dan Angka Partisipasi Kasar (APK) Menurut Jenjang Pendidikan di Kabupaten Lumajang, 2021 dan 2022</p> <p><i>Net Enrollment Rate and Gross Enrollment Ratio by Educational Level in Lumajang Regency, 2021 and 2022</i>.....</p>	125
4.1.12	<p>Persentase Penduduk Berumur 15 Tahun ke Atas yang Melek Huruf Menurut Kelompok Umur di Kabupaten Lumajang, 2021 dan 2022</p> <p><i>Percentage of Literate People Aged 15 Years and Over by Age Group in Lumajang Regency, 2021 and 2022</i>.....</p>	126
<b>4.2</b>	<b>KESEHATAN</b>	
	<b>HEALTH</b>	
4.2.1	<p>Jumlah Desa<sup>1</sup>/Kelurahan Yang Memiliki Sarana Kesehatan Menurut Kecamatan di Kabupaten Lumajang, 2019–2021</p> <p><i>Number of Villages<sup>1</sup>/Kelurahan Having Health Facilities by Subdistrict in Lumajang Regency, 2019–2021</i> .....</p>	127

4.2.2	Jumlah Tenaga Kesehatan Menurut Kecamatan di Kabupaten Lumajang, 2022 <i>Number of Health Human Resources by Subdistrict in Lumajang Regency, 2022</i> .....	133
4.2.3	Jumlah Rumah Sakit Umum, Rumah Sakit Khusus, dan Puskesmas Menurut Kecamatan di Kabupaten Lumajang, 2021 dan 2022 <i>Number of General Hospital, Specialized Hospital, and Public Health Center by Subdistrict in Lumajang Regency, 2021 and 2022</i> .....	136
<b>4.3</b>	<b>AGAMA DAN SOSIAL LAINNYA</b> <b>RELIGION AND OTHER SOCIAL AFFAIRS</b>	
4.3.1	Jumlah Penduduk Menurut Kecamatan dan Agama yang Dianut di Kabupaten Lumajang, 2022 <i>Population by Subdistrict and Religion in Lumajang Regency, 2022</i> ....	138
4.3.2	Jumlah Tempat Peribadatan Menurut Kecamatan di Kabupaten Lumajang, 2022 <i>Number of Places of Worship by Subdistrict in Lumajang Regency, 2022</i> .....	139
4.3.3	Jumlah Desa <sup>1</sup> /Kelurahan yang Mengalami Bencana Alam <sup>2</sup> Menurut Kecamatan di Kabupaten Lumajang, 2019–2021 <i>Number of Villages<sup>1</sup>/Kelurahan that Had Natural Disaster<sup>2</sup> by Subdistrict in Lumajang Regency, 2019–2021</i> .....	141
<b>4.4</b>	<b>KEMISKINAN</b> <b>POVERTY</b>	
4.4.1	Garis Kemiskinan, Jumlah, dan Persentase Penduduk Miskin di Kabupaten Lumajang, 2015–2022 <i>Poverty Line, Number, and Percentage of Poor People in Lumajang Regency, 2015–2022</i> .....	144
4.4.2	Indeks Kedalaman Kemiskinan dan Indeks Keparahan Kemiskinan di Kabupaten Lumajang, 2015–2022 <i>Poverty Gap Index and Poverty Severity Index in Lumajang Regency, 2015–2022</i> .....	145

<b>4.5</b>	<b>KRIMINAL</b>	
	<b>CRIME</b>	
4.5.1	Banyaknya Narapidana Berdasarkan Putusan Pengadilan Menurut Jenis Hukuman dan Jenis Kelamin di Kabupaten Lumajang, 2022 <i>Number of Prisons Based on Court Decision According to type of Punishment and Gender in Lumajang Regency, 2022</i> .....	146
4.5.2	Banyaknya Narapidana Berdasarkan Putusan Pengadilan Menurut Kelompok Usia dan Jenis Kelamin di Kabupaten Lumajang, 2022 <i>Number of Prisons Based on Court Decision According to Type of Age Group and Gender in Lumajang Regency, 2022</i> .....	147
4.5.3	Banyaknya Narapidana dan Pidana Rumah Menurut Jenis Tindak Pidana di Kabupaten Lumajang, 2022 <i>Number of Prisons and Home Criminals According to Type of Criminal Offense in Lumajang Regency, 2022</i> .....	148
<b>4.6</b>	<b>PERCERAIAN</b>	
	<b>DIVORCE</b>	
4.6.1	Banyaknya Perkara Masuk Perceraian Menurut Kecamatan di Kabupaten Lumajang, 2022 <i>Number of Divorce Entry Cases by Subdistrict in Lumajang Regency, 2022</i> .....	149
4.6.2	Banyaknya Perkara Masuk Perceraian Menurut Faktor Penyebabnya di Kabupaten Lumajang, 2022 <i>Number of Divorce Entry Cases by Month and Its Determinants in Lumajang Regency, 2022</i> .....	150
<b>5.</b>	<b>PERTANIAN, KEHUTANAN, PETERNAKAN, DAN PERIKANAN/</b>	
	<b>AGRICULTURE, FORESTRY, LIVESTOCK, AND FISHERY</b>	
<b>5.1</b>	<b>HORTIKULTURA</b>	
	<b>HORTICULTURE</b>	
5.1.1	Luas Panen Tanaman Sayuran Menurut Kecamatan dan Jenis Tanaman di Kabupaten Lumajang (ha), 2021 dan 2022 <sup>x</sup> <i>Harvested Area of Vegetables by Subdistrict and Kind of Plant in Lumajang Regency (ha), 2021 and 2022<sup>x</sup></i> .....	163



5.1.2	Produksi Tanaman Sayuran Menurut Kecamatan dan Jenis Tanaman di Kabupaten Lumajang (kuintal), 2021 dan 2022 <sup>x</sup> <i>Production of Vegetables by Subdistrict and Kind of Plant in Lumajang Regency (quintal), 2021 and 2022<sup>x</sup>.....</i>	171
5.1.3	Luas Panen Tanaman Sayuran dan Buah-buahan Semusim Menurut Jenis Tanaman di Kabupaten Lumajang (ha), 2019–2022 <i>Harvested Area of Seasonal Vegetables and Fruits by Kind of Plant in Lumajang Regency (ha), 2019–2022.....</i>	179
5.1.4	Produksi Tanaman Sayuran dan Buah-buahan Semusim Menurut Jenis Tanaman di Kabupaten Lumajang (kuintal), 2019–2022 <i>Production of Seasonal Vegetables and Fruits by Kind of Plant in Lumajang Regency (quintal), 2019–2022.....</i>	181
5.1.5	Luas Panen Tanaman Biofarmaka Menurut Kecamatan dan Jenis Tanaman di Kabupaten Lumajang (m <sup>2</sup> ), 2021 dan 2022 <i>Harvested Area of Medicinal Plants by Subdistrict and Kind of Plant in Lumajang Regency (m<sup>2</sup>), 2021 and 2022.....</i>	183
5.1.6	Produksi Tanaman Biofarmaka Menurut Kecamatan dan Jenis Tanaman di Kabupaten Lumajang (kg), 2021 dan 2022 <i>Production of Medicinal Plants by Subdistrict and Kind of Plant in Lumajang Regency (kg), 2021 and 2022.....</i>	187
5.1.7	Luas Panen Tanaman Biofarmaka Menurut Jenis Tanaman di Kabupaten Lumajang (m <sup>2</sup> ), 2019–2022 <i>Harvested Area of Medicinal Plants by Kind of Plant in Lumajang Regency (m<sup>2</sup>), 2019–2022.....</i>	191
5.1.8	Produksi Tanaman Biofarmaka Menurut Jenis Tanaman di Kabupaten Lumajang (kg), 2019–2022 <i>Production of Medicinal Plants by Kind of Plant in Lumajang Regency (kg), 2019–2022.....</i>	192
5.1.9	Luas Panen Tanaman Hias Menurut Kecamatan dan Jenis Tanaman di Kabupaten Lumajang (m <sup>2</sup> ), 2021 dan 2022 <sup>x</sup> <i>Harvested Area of Ornamental Plants by Subdistrict and Kind of Plant in Lumajang Regency (m<sup>2</sup>), 2021 and 2022<sup>x</sup>.....</i>	193
5.1.10	Produksi Tanaman Hias Menurut Kecamatan dan Jenis Tanaman di Kabupaten Lumajang (tangkai), 2021 dan 2022 <sup>x</sup> <i>Production of Ornamental Plants by Subdistrict and Kind of Plant in Lumajang Regency (stalks), 2021 and 2022<sup>x</sup>.....</i>	200

5.1.11	Luas Panen Tanaman Hias Menurut Jenis Tanaman di Kabupaten Lumajang (m <sup>2</sup> ), 2019–2022 <i>Harvested Area of Ornamental Plants by Kind of Plant in Lumajang Regency (m<sup>2</sup>), 2019–2022</i> .....	207
5.1.12	Produksi Tanaman Hias Menurut Jenis Tanaman di Kabupaten Lumajang (tangkai), 2019–2022 <i>Production of Ornamental Plants by Kind of Plant in Lumajang Regency (stalks), 2019–2022</i> .....	208
5.1.13	Produksi Buah-buahan Menurut Kecamatan dan Jenis Tanaman di Kabupaten Lumajang (kuintal), 2021 dan 2022* <i>Production of Fruits by Subdistrict and Kind of Plant in Lumajang Regency (kuintal), 2021 and 2022*</i> .....	209
5.1.14	Produksi Buah-Buahan dan Sayuran Tahunan Menurut Jenis Tanaman di Kabupaten Lumajang (kuintal), 2019–2022 <i>Production of Annual Fruits and Vegetables by Kind of Plant in Lumajang Regency (quintal), 2019–2022</i> .....	218
<b>5.2</b>	<b>PERKEBUNAN</b>	
	<b>ESTATE CROPS</b>	
5.2.1	Luas Areal Tanaman Perkebunan Menurut Kecamatan dan Jenis Tanaman di Kabupaten Lumajang (ha), 2021 dan 2022 <i>Planted Area of Estate Crops by Subdistrict and Type of Crops in Lumajang Regency (ha), 2021 and 2022</i> .....	220
5.2.2	Produksi Perkebunan Menurut Kecamatan dan Jenis Tanaman di Kabupaten Lumajang (ton), 2021 dan 2022 <i>Production of Estates by Subdistrict and Type of Crops in Lumajang Regency (ton), 2021 and 2022</i> .....	223
5.2.3	Luas Areal Tanaman Perkebunan Rakyat Menurut Jenis Tanaman di Kabupaten Lumajang (ha), 2018–2022 <i>Planted Area of Estate Crops by Type of Crops in Lumajang Regency (ha), 2018–2022</i> .....	226
5.2.4	Produksi Perkebunan Rakyat Menurut Jenis Tanaman di Kabupaten Lumajang (ton), 2018–2022 <i>Production of Estates by Type of Crops in Lumajang Regency (ton), 2018–2022</i> .....	227

**5.3 PETERNAKAN**

**LIVESTOCKS**

5.3.1	Populasi Ternak Menurut Jenis Kelamin dan Kecamatan di Kabupaten Lumajang (ekor), 2022 <i>Livestocks Population by Sex and District in Lumajang Regency (tails), 2022</i> .....	228
5.3.2	Populasi Unggas Menurut Kecamatan dan Jenis Unggas di Kabupaten Lumajang (ekor), 2022 <i>Poultry Population by Subdistrict and Kind of Poultry in Lumajang Regency (tails), 2022</i> .....	231
5.2.3	Populasi Aneka Ternak Menurut Kecamatan di Kabupaten Lumajang (ekor), 2022 <i>Population of Various Livestocks by District in Lumajang Regency (tails), 2022</i> .....	233
5.3.4	Jumlah Ternak yang Dipotong Menurut Jenis Ternak di Kabupaten Lumajang (ekor), 2022 <i>Livestocks Slaughtered by Kind of Livestocks in Lumajang Regency (tails), 2022</i> .....	234

**5.4 PERIKANAN**

**FISHERY**

5.4.1	Produksi Pengolahan Hasil Perikanan Menurut Kecamatan di Kabupaten Lumajang, 2022 <i>Fishery Product Processing Production According to the Subdistricts in Lumajang Regency, 2022</i> .....	237
5.4.2	Produksi Perikanan Tangkap Laut Menurut Jenis Ikan di Kabupaten Lumajang, 2022 <i>Sea Cats Fisheries Production According to Fish Species in Lumajang Regency, 2022</i> .....	239
5.4.3	Produksi Perairan Umum Menurut Jenis Ikan di Kabupaten Lumajang, 2022 <i>Public Water Production According to the Fish Species in Lumajang Regency, 2022</i> .....	241
5.4.4	Produksi Udang Vanamae dengan Budidaya Tambak Menurut Bulan di Kabupaten Lumajang, 2022	

	Halaman Page
	<i>Vanamae Shrimp Production by Pond Cultivation According to Month in Lumajang Regency, 2022</i> ..... 242
5.4.5	Produksi Jenis Ikan dengan Budidaya Karamba (KJA dan Karamba) Menurut Bulan di Kabupaten Lumajang, 2022 <i>Production of Fish Species by Caramba Cultivation According to Month in Lumajang Regency, 2022</i> ..... 243
<b>5.5</b>	<b>TANAMAN PANGAN</b>
	<b>FOOD PLANTS</b>
5.5.1	Luas Panen, Produksi dan Rata-Rata Produksi Tanaman Bahan Pangan (Irigasi) Menurut Jenis Tanaman (ton) di Kabupaten Lumajang, 2022 <i>Harvested Area, Production, and Average of Foodstuff Plants (irrigation) in Lumajang Regency, 2022</i> ..... 245
5.5.2	Luas Areal, Produksi, dan Produktivitas Pertanian Rakyat (irigasi) Menurut Kecamatan di Kabupaten Lumajang, 2022 <i>Harvest Area, Production, and Yield Rate of Food Crops (Irrigation) in Lumajang Regency, 2022</i> ..... 246
<b>6.</b>	<b>INDUSTRI, PERTAMBANGAN, DAN ENERGI/ INDUSTRY, MINING, AND ENERGY</b>
6.1	Jumlah Pelanggan dan Air Bersih yang Disalurkan menurut Pelanggan di Kabupaten Lumajang, 2022 <i>Number of Customers and Distributed Clean Water by Type of Customers in Lumajang Regency, 2022</i> ..... 257
6.2	Jumlah Volume Air yang Disalurkan, Pendapatan Penjualan Air Bersih Per Triwulan Perumda Air Minum Tirta Mahameru Kabupaten Lumajang, 2022 <i>Amount of Volume of Water Disributed, Revenue of Joint Water Sales Per Quarter of Perumda Air Minum Tirta Mahameru in Lumajang Regency, 2022</i> ..... 258
6.3	Nilai Produksi Industri Kecil Menengah Menurut Jenis Komoditi dan Bulan di Kabupaten Lumajang, 2022 <i>Production Value of Small and Medium Industry by Type if Commodities and Month in Lumajang Regency, 2022</i> ..... 259

6.4	Jumlah Unit Usaha, Tenaga Kerja, Nilai Investasi, dan Nilai Produksi Industri Kecil Menengah Menurut Sektor Ekonomi di Kabupaten Lumajang, 2022 <i>Number of Business Units, Labour, Investment Value, and Production Value of Small and Medium Industries by Economic Sector in Lumajang Regency, 2022</i> .....	263
6.5	Jumlah Listrik yang Disalurkan per Bulan oleh Unit Layanan Pelanggan (ULP) Lumajang, 2021 <i>Number of Electricity per Month Distributed by Lumajang Customer Service Unit, 2021</i> .....	264
<b>7.</b>	<b>PARIWISATA/TOURISM</b>	
7.1	Jumlah Rumah Makan/Restoran Menurut Kecamatan di Kabupaten Lumajang, 2020–2022 <i>Number of Restaurants by Subdistrict in Lumajang Regency, 2020–2022</i> .....	273
7.2	Jumlah Hotel Menurut Kecamatan di Kabupaten Lumajang, 2020–2022 <i>Number of Hotel by Subdistrict in Lumajang Regency, 2020–2022</i> .....	274
7.3	Jumlah Kunjungan Wisatawan Nusantara dan Mancanegara di Kabupaten Lumajang, 2020–2022 <i>Number of Visitors Domestic and International in Lumajang Regency, 2020–2022</i> .....	275
<b>8.</b>	<b>TRANSPORTASI DAN KOMUNIKASI/ TRANSPORTATION AND COMMUNICATION</b>	
<b>8.1</b>	<b>TRANSPORTASI TRANSPORTATION</b>	
8.1.1	Panjang Jalan <sup>1</sup> Menurut Tingkat Kewenangan Pemerintahan di Kabupaten Lumajang (km), 2020–2022 <i>Length of Roads<sup>1</sup> by Level of Government Authority in Lumajang Regency (km), 2020–2022</i> .....	283
8.1.2	Panjang Jalan Menurut Jenis Permukaan Jalan di Kabupaten Lumajang (km), 2020–2022	

	Halaman Page
	<i>Length of Roads by Type of Road Surface in Lumajang Regency (km), 2020–2022</i> ..... 284
8.1.3	Panjang Jalan Menurut Kondisi Jalan di Kabupaten Lumajang (km), 2020–2022 <i>Length of Roads by Condition of Roads in Lumajang Regency (km), 2020–2022</i> ..... 285
8.1.4	Jumlah Kendaraan Wajib Uji Pada Unit Pelaksana Uji Bekerja Kendaraan Bermotor Kabupaten Lumajang (unit), 2022 <i>Number of Vehicles Mandatory Test at the Implementing Unit for Testing Motorized Vehicles in Lumajang Regency (units), 2022</i> ..... 286
8.1.5	Jumlah Kendaraan dan Penumpang yang Datang dan Berangkat di Terminal Kabupaten Lumajang, 2022 <i>Number of Vehicles and Passengers Arriving and Departing at the Terminal in Lumajang Regency, 2022</i> ..... 287
<b>8.2</b>	<b>KOMUNIKASI</b>
	<b>COMMUNICATION</b>
8.2.1	Jumlah Kantor Pos Pembantu Menurut Kecamatan di Kabupaten Lumajang, 2019–2022 <i>Number of Post Offices Subsidiaries by Subdistrict in Lumajang Regency, 2019–2022</i> ..... 288
8.2.2	Surat Pos Dalam dan Luar Negeri yang Dikirim dan Diterima di Kabupaten Lumajang, 2021–2022 <i>Domestic and International Mail Sent and Received in Lumajang Regency, 2019–2022</i> ..... 289
<b>9.</b>	<b>PERBANKAN, KOPERASI, DAN HARGA-HARGA</b>
	<b>BANKING, COOPERATIVE, AND PRICES</b>
9.1	Jumlah Koperasi Aktif Menurut Kecamatan di Kabupaten Lumajang, 2019–2022 <i>Number of Active Cooperative by Subdistrict in Lumajang Regency, 2019–2022</i> ..... 297
9.2	Jumlah Koperasi Menurut Jenis Koperasi dan Kecamatan di Kabupaten Lumajang, 2022 <i>Number of Cooperative by Kind of Cooperative and Subdistrict in Lumajang Regency, 2022</i> ..... 298

	Halaman Page
9.3	Jumlah Kantor Bank di Kabupaten Lumajang, 2022 <i>Number of Bank Office in Lumajang Regency, 2022</i> ..... 299
9.4	Realisasi Penerimaan Pajak Menurut jenis Pajak Kabupaten Lumajang, 2022 <i>Actual Tax Revenue by Kind of Tax Lumajang Regency, 2022</i> ..... 300
<b>10.</b>	<b>PENGELUARAN PENDUDUK/POPULATION EXPENDITURE</b>
10.1	Rata-rata Pengeluaran per Kapita Sebulan Menurut Kelompok Komoditas (rupiah) di Kabupaten Lumajang, 2021 dan 2022 <i>Monthly Average Expenditure per Capita by Commodity Group (rupiahs) in Lumajang Regency, 2021 and 2022</i> ..... 309
10.2	Persentase Pengeluaran per Kapita Sebulan Menurut Kelompok Komoditas di Kabupaten Lumajang, 2021 dan 2022 <i>Percentage of Monthly Expenditure per Capita by Commodity Group in Lumajang Regency, 2021 and 2022</i> ..... 310
10.3	Rata-Rata Pengeluaran Per Kapita Sebulan Menurut Kuintil Pengeluaran di Kabupaten Lumajang, 2021-2022 <i>Monthly Average Expenditure per Capita by Expenditure Quintile in Lumajang Regency, 2021-2022</i> ..... 311
<b>11.</b>	<b>PERDAGANGAN/TRADE</b>
11.1	Jumlah Pedagang Menurut Lokasi dan Jenis Pasar di Kabupaten Lumajang, 2022 <i>Number of Trades by Location and Type of Markets in Lumajang Regency, 2022</i> ..... 321
11.2	Perizinan OSS DPMPTSP di Kabupaten Lumajang, 2022 <i>License of OSS DPMPTSP in Lumajang Regency, 2022</i> ..... 323
11.3	Jumlah Unit Perusahaan, Tenaga Kerja, dan Nilai Realisasi Investasi Menurut Triwulan di Kabupaten Lumajang, 2022 <i>Numbers of Company Units, Labour, and Actual Investment Value by Triwulan in Lumajang Regency, 2022</i> ..... 326

<b>12.</b>	<b>SISTEM NERACA REGIONAL/SYSTEM OF REGIONAL ACCOUNTS</b>	
12.1.	Produk Domestik Regional Bruto Atas Dasar Harga Berlaku Menurut Lapangan Usaha di Kabupaten Lumajang (miliar rupiah), 2018–2022 <i>Gross Regional Domestic Product at Current Market Prices by Industry in Lumajang Regency (billion rupiahs), 2018–2022.....</i>	341
12.2	Produk Domestik Regional Bruto Atas Dasar Harga Konstan 2010 Menurut Lapangan Usaha di Kabupaten Lumajang (miliar rupiah), 2018–2022 <i>Gross Regional Domestic Product at 2010 Constant Market Prices by Industry in Lumajang Regency (billion rupiahs), 2018–2022.....</i>	343
12.3	Distribusi Persentase Produk Domestik Regional Bruto Atas Dasar Harga Berlaku Menurut Lapangan Usaha di Kabupaten Lumajang, 2018–2022 <i>Percentage Distribution of Gross Regional Domestic Product at Current Market Prices by Industry in Lumajang Regency, 2018–2022..</i>	345
12.4	Laju Pertumbuhan Produk Domestik Regional Bruto Atas Dasar Harga Konstan 2010 Menurut Lapangan Usaha di Kabupaten Lumajang (persen), 2019–2022 <i>Growth Rate of Gross Regional Domestic Product at 2010 Constant Market Prices by Industry in Lumajang Regency (percent), 2019–2022</i>	347
12.5	Produk Domestik Regional Bruto Atas Dasar Harga Berlaku Menurut Jenis Pengeluaran di Kabupaten Lumajang (miliar rupiah), 2018–2022 <i>Gross Regional Domestic Product at Current Market Prices by Type of Expenditure in Lumajang Regency (billion rupiahs), 2018–2022.....</i>	349
12.6	Produk Domestik Regional Bruto Atas Dasar Harga Konstan 2010 Menurut Jenis Pengeluaran di Kabupaten Lumajang (miliar rupiah), 2018–2022 <i>Gross Regional Domestic Product at 2010 Constant Market Prices by Type of Expenditure in Lumajang Regency (billion rupiahs), 2018–2022.....</i>	350
<b>13.</b>	<b>PERBANDINGAN ANTAR KABUPATEN/ REGENCY/MUNICIPAL COMPARISON</b>	
13.1	Jumlah Penduduk Menurut Kabupaten/Kota di Provinsi Jawa Timur (ribu), 2018–2022	



	Halaman Page
	<i>Population by Regency/Municipality in East Java Province (thousand), 2018–2022.....</i> 357
13.2	<i>Laju Pertumbuhan Produk Domestik Regional Bruto Atas Dasar Harga Konstan 2010 Menurut Kabupaten/Kota di Provinsi Jawa Timur (persen), 2019–2022 Rate of Growth of Gross Regional Domestic Products at 2010 Constant Market Prices by Regency/Municipality in East Java Province (percent), 2019–2022 .....</i> 359
13.3	<i>Jumlah Penduduk Miskin Menurut Kabupaten/Kota di Provinsi Jawa Timur (ribu), 2018–2022 Number of Poor Population by Regency/Municipality in East Java Province (thousand), 2018–2022.....</i> 361
13.4	<i>Indeks Pembangunan Manusia Menurut Kabupaten/Kota di Provinsi Jawa Timur, 2018–2022 Human Development Index by Regency/Municipality in East Java Province, 2018–2022 .....</i> 363
13.5	<i>Tingkat Pengangguran Terbuka (TPT) dan Tingkat Partisipasi Angkatan Kerja (TPAK) Menurut Kabupaten/Kota di Provinsi Jawa Timur, 2018–2022 Unemployment Rate (UR) and Labor Force Participation Rate (LFPR) by Regency/Municipality in East Java Province, 2020–2022 .....</i> 365



## DAFTAR GAMBAR/LIST OF FIGURES

	Halaman Page
1.1	Luas Daerah menurut Kecamatan di Kabupaten Lumajang (%), 2022 <i>Area of Subdistrict in Lumajang Regency (%), 2022</i> ..... 9
1.2	Jarak dari Ibukota Kecamatan ke Ibukota Kabupaten (km), 2022 <i>Distance between Subdistrict Capital and Regency Capital (km), 2022</i> 11
2.1	Jumlah Anggota DPRD Menurut Fraksi dan Jenis Kelamin di Kabupaten Lumajang, 2022 <i>Number of DPRD Members by Faction and Gender in Lumajang Regency, 2022</i> ..... 29
2.2	Jumlah Pegawai Negeri Sipil Menurut Tingkat Pendidikan dan Jenis Kelamin, 2022 <i>Number of Civil Servants by Hierarchy and Sex, 2022</i> ..... 31
3.1	Jumlah Penduduk menurut Kecamatan di Kabupaten Lumajang, 2022 <i>Total Population by District in Lumajang Regency, 2022</i> ..... 59
3.2	Piramida Penduduk Kabupaten Lumajang, 2022 <i>Lumajang Regency Population Pyramid, 2022</i> ..... 61
4.1	Angka Partisipasi Murni (APM) dan Angka Partisipasi Kasar (APK) Kabupaten Lumajang, 2022 <i>Net Enrollment Rate and Gross Enrollment Ratio Lumajang Regency, 2022</i> ..... 91
4.2	Jumlah Rumah Sakit Umum, Rumah Sakit Khusus, dan Puskesmas di Kabupaten Lumajang, 2022 <i>Number of General Hospital, Specialized Hospital, and Public Health Center in Lumajang Regency, 2022</i> ..... 93
5.1	Jumlah Ternak Menurut Jenisnya di Kabupaten Lumajang (ekor), 2022 <i>Number of Livestock by the Type in Lumajang Regency (tails), 2022</i> ..... 159
5.2	Produksi Perairan Umum Menurut Jenis Ikan di Kabupaten Lumajang (kg), 2022 <i>Public Water Production According to Fish Species in Lumajang Regency (kg), 2022</i> ..... 161

6.1	Jumlah Volume Air yang Disalurkan Kabupaten Lumajang Per Triwulan Perumda Air Minum Tirta Mahameru Kabupaten Lumajang (m <sup>3</sup> ), 2022 <i>Amount of Volume of Water Distributed of Perumda Air Minum Tirta Mahameru in Lumajang Regency (m<sup>3</sup>), 2022.....</i>	253
6.2	Jumlah Pelanggan Air Bersih di Kabupaten Lumajang, 2022 <i>Number of Customers Clean Water in Lumajang Regency, 2022 .....</i>	255
7.1	Jumlah Rumah Makan dan Hotel di Kabupaten Lumajang, 2019-2022 <i>Number of Restaurants and Hotels in Lumajang Regency, 2019-2022...</i>	271
8.1	Panjang Jalan Menurut Kondisi Jalan di Kabupaten Lumajang (km), 2022 <i>Length of Roads by Type of Road Surface in Lumajang Regency (km), 2022.....</i>	281
9.1	Jumlah Koperasi Aktif menurut Kecamatan di Kabupaten Lumajang, 2022 <i>Number of Active Cooperative by District in Lumajang Regency, 2022..</i>	295
10.1	Rata-rata Pengeluaran per Kapita Sebulan Menurut Kelompok Komoditas (rupiah) di Kabupaten Lumajang, 2019-2022 <i>Monthly Average Expenditure per Capita by Commodity Group (rupiahs) in Lumajang Regency, 2019-2022 .....</i>	307
11.1	Jumlah Pedagang Menurut Jenis Pasar di Kabupaten Lumajang, 2022 <i>Number of Traders by Market Type in Lumajang Regency, 2022 .....</i>	319
12.1	Nilai PDRB Harga Konstan dan Harga Berlaku (Miliar Rupiah), 2018-2022 <i>GRDP by Value Constant Prices and Effective Prices (Billion Rupiah), 2018-2022.....</i>	337
12.2	Distribusi Persentase PDRB Atas Dasar Harga Berlaku, 2022 <i>Distribution of Percentage of GRDP at Current Price, 2022 .....</i>	339
13.1	Indeks Pembangunan Manusia (IPM) Kabupaten Lumajang dan Sekitarnya, 2018-2022 <i>Human Development Index of Lumajang Regency and its Surroundings, 2018-2022.....</i>	355

## PENJELASAN UMUM/EXPLANATORY NOTES

Tanda-tanda, satuan-satuan, dan lain-lainnya yang digunakan dalam publikasi ini adalah sebagai berikut:

*Symbols, measurement units, and acronyms which are used in this publication, are as follows:*

### 1. TANDA-TANDA/SYMBOLS

Data tidak tersedia/ <i>Data not available</i> .....	: ...
Tidak ada atau nol / <i>Null or zero</i> .....	: -
Data dapat diabaikan/ <i>Data negligible</i> .....	: 0
Tanda decimal/ <i>Decimal point</i> .....	: ,
Data tidak dapat ditampilkan/ <i>Not applicable</i> .....	: NA
Angka estimasi/ <i>Estimated figures</i> .....	: e
Angka diperbaiki/ <i>Revised figures</i> .....	: r
Angka sementara/ <i>Preliminary figures</i> .....	: x
Angka sangat sementara/ <i>Very preliminary figures</i> .....	: xx
Angka sangat sangat sementara/ <i>Very very preliminary figures</i> .....	: Lumajang

### 2. SATUAN/UNITS

barel/ <i>barrel</i> .....	: 158,99 liter/ <i>litres</i> = 1/6,2898 m <sup>3</sup>
hektar (ha)/ <i>hectare (ha)</i> .....	: 10 000 m <sup>2</sup>
kilometer (km)/ <i>kilometres (km)</i> .....	: 1 000 meter/ <i>meters (m)</i>
knot/ <i>knot</i> .....	: 1,8523 km/jam ( <i>km/hour</i> )
kuintal/ <i>quintal</i> .....	: 100 kg
KWh .....	: 1 000 Watt hour
MWh .....	: 1 000 KWh
liter (untuk beras)/ <i>litre (for rice)</i> .....	: 0,80 kg
MMSCF .....	: 1/35,3 m <sup>3</sup>
metrik ton (m.ton)/ <i>metric ton (m. ton)</i> .....	: 0,98421 long ton = 1 000 kg
ons/ <i>ounce</i> .....	: 28,31 gram/ <i>grams</i>
ton .....	: 1 000 kg

Satuan lain: buah, dus, butir, helai/lembar, kaleng, batang, pulsa, ton kilometer (ton-km), jam, menit, persen (%).

*Other units: unit, pack, pieces, sheet, tin, pulse, ton-kilometres(ton-km), hour, minute, percent (%).*

Perbedaan angka di belakang koma disebabkan oleh pembulatan angka.

*The difference in decimal numbers is caused by rounding.*



## DAFTAR SINGKATAN/ LIST OF ABBREVIATIONS

SI	: Stasiun Iklim
SIMPK	: Stasiun Meteorologi Pertanian Khusus
t.t	: Tempat tidur
BCG	: Bacillus Calmette Guerin
DPT	: Difteri, Pertusis, Tetanus
TT	: Tetanus Toxoid
IOT	: Industri Obat Tradisional/ <i>Traditional Medicine Industry</i>
IKOT	: Industri Kecil Obat Tradisional/ <i>Traditional Medicine Small</i>
Alkes	: Alat kesehatan/ <i>Health Kits</i>
PKRT	: Perbekalan Kesehatan Rumah tangga/ <i>Household Health Logistics</i>
Kompl	: Komplemen/ <i>Complement</i>
IRTP	: Industri Pangan Produksi Rumah Tangga/ <i>Foods Home Industry</i>
PBF	: Pedagang Besar Farmasi/ <i>Pharmacy Whole-seller</i>
GFK	: Gudang Farmasi Kab/Kota/Regency/ <i>Municipality Pharmacy Warehouse</i>
RB	: Rumah Bersalin/ <i>Delivery House</i>
Pustu	: Puskesmas pembantu/ <i>Auxiliary Public Health Center</i>
BP	: Balai Pengobatan/ <i>Polyclinic</i>
TPS	: Tempat Pembuangan Sementara / <i>landfill</i>
Jamkesmas	: Jaminan kesehatan masyarakat miskin/ <i>Poor public health insurance</i>
PJKMU	: Program Jaminan Kesehatan Masyarakat Umum
SIUP	: Surat Ijin Usaha Perdagangan/ <i>Trading Permission Letter</i>
TDP	: Tanda Daftar Perusahaan/ <i>Company Registration Identity</i>
API	: Angka Pengenal Importir/ <i>Importer's Identity Number</i>





## Statistik Kunci, 2020–2022 Key Statistics, 2020–2022

Rincian/Description	Satuan/Unit	2020	2021	2022
(1)	(2)	(3)	(4)	(5)
<b>SOSIAL/SOCIAL</b>				
Penduduk <sup>1</sup> /Population <sup>1</sup>	juta/million	1 044,72	1 127,09	1 137,23
Angka Harapan Hidup <sup>1-e</sup> /Life Expectancy Rate <sup>1</sup>	tahun/years	70,10	70,21	70,61
Angka Melek Huruf Usia 15+/ <i>Literacy Rate Aged 15+</i>	%	87,15	89,50	94,10
Tingkat Partisipasi Angkatan Kerja -TPAK <sup>2,3</sup> <i>Labour Force Participation Rate-LFPR<sup>2,3</sup></i>	%	66,92	66,19	66,75
Tingkat Pengangguran Terbuka-TPT <sup>3</sup> <i>Unemployment Rate-UR<sup>3</sup></i>	%	3,36	3,51	4,97
Penduduk Miskin <sup>4</sup> /Poor People <sup>4</sup>	juta/million	102,60	105,25	95,04
Persentase Penduduk Miskin <sup>4</sup> <i>Percentage of Poor People<sup>4</sup></i>	%	9,83	10,05	9,06
Indeks Pembangunan Manusia-IPM <sup>5</sup> <i>Human Development Index<sup>5</sup></i>	—	65,46	66,07	66,95
<b>EKONOMI/ECONOMIC</b>				
Produk Domestik Regional Bruto (PDRB) Harga Berlaku <sup>6</sup> <i>Gross Regional Domestic Bruto (GRDP) at Current Price<sup>6</sup></i>	triliun rupiah <i>trillion rupiahs</i>	32 062,01	33 678,62	36 663,73
Laju Pertumbuhan Ekonomi <sup>7</sup> /Economic Growth <sup>7</sup>	%	-2,79	3,14	4,43
PDRB Per Kapita Harga Berlaku <sup>6,8</sup> <i>Per Capita of GRDP at Current Price<sup>6,8</sup></i>	juta rupiah <i>million rupiahs</i>	28,71	29,88	29,88

- Catatan/Notes: <sup>1</sup> Data 2020 hasil Hasil Sensus Penduduk (SP) 2020 (September). Data 2021 hasil proyeksi penduduk/*The 2020 data was the result of 2020 Population Census (September). The 2021 data was the result of population projection*
- <sup>2</sup> Kondisi Agustus/Condition at August
- <sup>3</sup> Menggunakan penimbang hasil proyeksi penduduk Survei Penduduk Antar Sensus (SUPAS) 2015/*Weighted by the population projection results of the Intercensal Population Survey (SUPAS) 2015*
- <sup>4</sup> Kondisi Maret/Condition at March
- <sup>5</sup> Sejak tahun 2010, IPM dihitung dengan metode baru. Komponen IPM metode baru adalah angka harapan hidup saat lahir, harapan lama sekolah, rata-rata lama sekolah, dan pengeluaran per kapita/*Since 2010, HDI was calculated using new method. New HDI component are life expectancy at birth, expected years of schooling, means years of schooling, and expenditure per capita*
- <sup>6</sup> Mulai tahun 2010 mengadopsi System of National Account 2008 (SNA 2008)/*Since 2010 is in line with System of National Account 2008 (SNA 2008)*
- <sup>7</sup> Menggunakan tahun dasar 2010 (2010=100)/*Using 2010 base year (2010=100)*
- <sup>8</sup> Menggunakan proyeksi penduduk berdasarkan hasil SP2010/*Using population projection based on SP2010*



# 1

## GEOGRAFI DAN IKLIM

### KABUPATEN LUMAJANG

TERDIRI DARI:

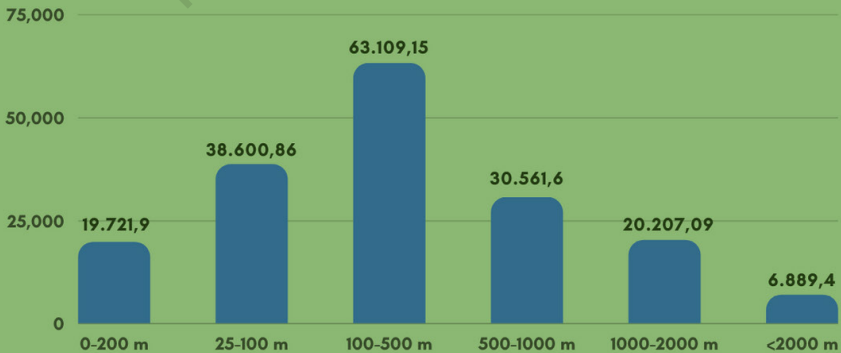
- 21 KECAMATAN
- 198 DESA
- 7 KELURAHAN

LUAS WILAYAH

**179.090 Ha**

**KECAMATAN TEMPURSARI** merupakan kecamatan terjauh dari ibukota dengan jarak **76 KM**

LUAS WILAYAH MENURUT KETINGGIAN DI KABUPATEN LUMAJANG (Hektar)



IKLIM DI KABUPATEN LUMAJANG **TERGOLONG TIPE C**  
(AGAK BASAH, *SHCMIDT FERGUSON*)



**PENJELASAN TEKNIS****TECHNICAL NOTES**

- |  |  |
|--|--|
| <p>1. Desa/Kelurahan Tepi Laut adalah desa/kelurahan yang sebagian atau seluruh wilayahnya bersinggungan langsung dengan laut, baik berupa pantai maupun tebing karang.</p>  | <p>1. <i>Lorem ipsum dolor sit amet, Coastal Village/Coastal Sub-District is a village/sub-district which some areas are intersect/directly adjacent to the sea, either gently sloping/flat beach or cliffs/reef.</i></p>        |
| <p>2. Desa/Kelurahan bukan tepi laut adalah desa/kelurahan yang wilayahnya tidak bersinggungan langsung dengan laut.</p>   | <p>2. <i>Non Coastal Village/Non Coastal Sub-District is a village which has no area that intersect/directly adjacent to the sea.</i></p>  |
| <p>3. Desa/Kelurahan Lereng/Puncak adalah desa/kelurahan yang sebagian besar wilayahnya berada di puncak gunung/pegunungan atau terletak di antara puncak sampai lembah.</p>   | <p>3. <i>Slope/Peak Village/Sub-District is a village/sub-district which the largest part of village/sub-district lies on the highest part of mount/mountain or lies between the peak to the valley.</i></p>                     |
| <p>4. Desa/Kelurahan lembah adalah desa/kelurahan yang wilayahnya sebagian besar merupakan daerah rendah yang terletak di antara dua gunung/pegunungan atau daerah yang mempunyai kedudukan lebih rendah dibandingkan daerah sekitarnya.</p> | <p>4. <i>Valley Village/Sub-District area is a village/sub-district with the largest part of the village/sub-district is a low area between two mountains or area that have a position lower than the surrounding areas.</i></p> |
| <p>5. Desa/Kelurahan Dataran adalah desa/kelurahan yang sebagian besar wilayahnya tampak datar, rata, dan membentang</p>   | <p>5. <i>Flat Village/Sub-District is a village/sub-district which the largest part of village1/sub-district looked plane, flat, and stretches.</i></p>  |
| <p>6. Berdasarkan Peraturan Pemerintah Nomor 82 Tahun 2001 tentang Pengolahan Kualitas Air dan Pengendalian Pencemaran Air, klasifikasi mutu air ditetapkan</p>  | <p>6. <i>Government Regulation Number 82 year 2001 on Water Quality Management and Water Pollution Control states that water quality is classified into four categories:</i></p>   |

menjadi empat kelas, yaitu: Kelas I, Kelas II, Kelas III, dan Kelas IV.

*Class I, Class II, Class III, and Class IV.*

7. Kelas I, air yang dapat digunakan untuk air bahan baku air minum dan atau peruntukan lain yang mensyaratkan mutu air yang sama dengan kegunaan tersebut.
  8. Kelas II, air yang dapat digunakan untuk prasarana atau sarana rekreasi air, pembudidayaan ikan air tawar, peternakan, air untuk mengairi pertanian, dan atau peruntukan lain yang mensyaratkan mutu air yang sama dengan kegunaan tersebut.
  9. Kelas III, air yang dapat digunakan untuk pembudidayaan ikan air tawar, peternakan, air untuk mengairi pertanian, dan atau peruntukan lain yang mensyaratkan mutu air yang sama dengan kegunaan tersebut.
  10. Kelas IV, air yang dapat digunakan untuk pertanian dan atau peruntukan lain yang mensyaratkan mutu air yang sama dengan kegunaan tersebut.
  11. Penentuan status mutu air sungai dilakukan dengan Metode Indeks Pencemaran (IP).
  12. Metode IP: Status mutu air dihitung berdasarkan data sesaat dengan Metode Indeks Pencemaran Keputusan Menteri
7. *Class I, water that can be used for drinking and other uses requiring the same water quality category.*
  8. *Class II, water that can be used for water recreation infrastructure, fresh water fish culture, animal husbandry, watering cropping, and other uses requiring the same water quality category.*
  9. *Class III, water that can be used for fresh water fish culture, animal husbandry, watering cropping, and other uses requiring the same water quality category.*
  10. *Class IV, water that can be used for watering cropping and other uses requiring the same water quality category.*
  11. *Determination of river water quality status with Pollutant Index Method.*
  12. *Pollutant Index Method: Status of water quality is assessed based on the transient data by Pollutant Index Method pursuant to Decree*

Lingkungan Hidup Nomor 115 tahun 2003 dibandingkan dengan kriteria mutu air kelas I dan kriteria mutu air kelas II Peraturan Pemerintah Nomor 82 tahun 2001. Status mutu yang diperoleh merupakan status mutu sesaat dan hanya berdasarkan parameter tertentu yang dipantau di tiap sungai dengan jumlah dan jenis yang berbeda.

*of Minister of Environment Number 115 Year 2003 compared to the water quality criteria Class I and the water quality criteria Class II of Government Regulation Number 82 Year 2001. The quality status obtained is transient quality status and only based on certain parameters monitored at every river at different amount and with different types of parameters.*

<https://lumajangkab.bps.go.id/>

**ULASAN**

Sumber data dan informasi keadaan geografi dan iklim Kabupaten Lumajang didapatkan dari Badan Pertanahan Nasional Kabupaten Lumajang, Dinas Pekerjaan Umum Kabupaten Lumajang, dan Balai Pengelolaan Sumber Daya Air Wilayah Sungai Bondoyudo-Mayang. Data tersaji dalam luas wilayah dan jumlah pulau yang dirinci menurut klasifikasi kecamatan (Tabel 1.1.1), tinggi wilayah dan jarak ke ibukota kabupaten menurut kecamatan (Tabel 1.1.2). Serta data pengamatan unsur iklim menurut bulan disajikan dalam Tabel 1.2.1.

Kabupaten Lumajang merupakan salah satu daerah yang berada di wilayah bagian selatan Provinsi Jawa Timur. Secara astronomis, Kabupaten Lumajang terletak antara 7° 52' sampai dengan 8° 23' Lintang Selatan dan antara 112° 50' sampai dengan 113° 22' Bujur Timur dengan luas wilayah mencapai 179.090,00 km<sup>2</sup>. Wilayah ini terdiri atas 21 kecamatan, 198 desa dan 7 kelurahan. Berdasarkan batas administratif dan posisi geografisnya, Kabupaten Lumajang memiliki batas-batas: Utara - Kabupaten Probolinggo; Timur - Kabupaten Jember; Selatan - Samudra Indonesia; Barat - Kabupaten Malang.

**DESCRIPTION**

*Data sources and information on the geography and climate conditions of Lumajang Regency were obtained from the National Land Agency of Lumajang Regency, Lumajang District Public Works Agency, and the Office of Management of Water Resources in the Bondoyudo-Mayang River Region. The data are presented in the total area and number of island specified according to the sub-district classification (Table 1.1.1), altitude and distance to the capital regency (Table 1.1.2), and observation of climate element by monts Table 1.2.1.*

*Lumajang Regency is one of the areas in the southern region of East Java Province. Astronomically, Lumajang Regency is located between 7° 52' to 8° 23' South Latitude and between 112° 50' to 113° 22' East Longitude with an area of 179,090.00 km<sup>2</sup>. This area consists of 21 districts, 195 villages and 7 sub-districts. Based on administrative boundaries and geographical position, Lumajang Regency has boundaries: North - Probolinggo Regency; East - Jember Regency; South - Indonesian Ocean; West - Malang Regency.*



Secara topografi kabupaten Lumajang terbagi ke dalam 4 daerah, yaitu: daerah gunung, pegunungan, dataran fluvial dan dataran alluvial. Daerah pegunungan terdapat di daerah Ranuyoso, Tempursari, sekitar Gunung Semeru, sekitar Gunung Tengger dan Lamongan. Sementara itu, Kecamatan Lumajang, Sumbersuko dan Sukodono tergolong ke dalam dataran fluvial. Sedangkan dataran alluvial terdapat pada kecamatan Rowokangkung, Jatiroto, Yosowilangun dan sepanjang pantai mulai dari Yosowilangun sampai dengan Tempursari. Kabupaten Lumajang merupakan dataran yang subur karena diapit oleh tiga gunung berapi, yaitu: Gunung Semeru (3.676 m), Gunung Bromo (3.292 m) dan Gunung Lamongan.

Wilayah Kabupaten Lumajang terluas (63.109,15 km<sup>2</sup>) berada pada ketinggian 100-500 m, sedangkan wilayah dengan luas terkecil (6.889,40 km<sup>2</sup>) berada pada ketinggian di atas 2.000m. Kabupaten Lumajang beriklim tropis yang berdasarkan klasifikasi Schmid dan Ferguson tergolong pada iklim tipe C dan sebagian kecamatan lainnya beriklim D. Suhu terendah yaitu 14 derajat Celcius di Bulan Agustus sedangkan suhu tertinggi yaitu 36 derajat Celcius di Bulan April.

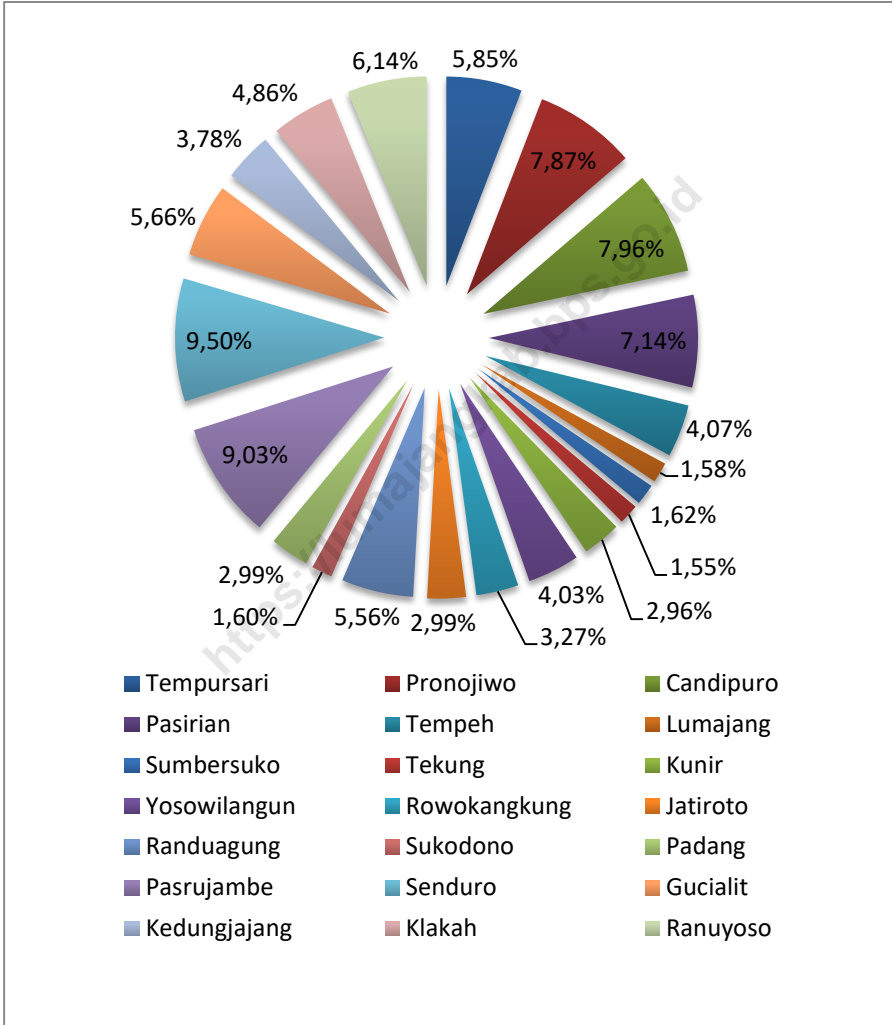
*Topographically Lumajang district is divided into 4 regions, namely: mountain, mountainous, fluvial plain and alluvial terrain. Mountainous areas are in Ranuyoso, Tempursari, around Mt. Semeru, around Mt. Tengger and Lamongan. Meanwhile, Lumajang District, Sumbersuko and Sukodono belong to the fluvial plain. Whereas alluvial plains are found in Rowokangkung, Jatiroto, Yosowilangun and along the coast from Yosowilangun to Tempursari. Lumajang Regency is a fertile land because it is flanked by three volcanoes, namely: Mount Semeru (3,676 m), Mount Bromo (3,292 m) and Mount Lamongan.*

*The widest area of Lumajang Regency (63,109.15 km<sup>2</sup>) is at an altitude of 100-500 m, while the area with the smallest area (6,889.40 km<sup>2</sup>) is at an altitude of above 2,000 m. Lumajang Regency has a tropical climate which is based on the Schmid and Ferguson classification classified as type C climate and some other sub-districts have climate D. The lowest temperature is 14 degrees Celsius in August while the highest temperature is 36 degrees Celsius in April.*



**Gambar 1.1**  
**Figures**

**Luas Daerah menurut Kecamatan di Kabupaten Lumajang (%) , 2022**  
**Area of Subdistrict in Lumajang Regency (%) , 2022**

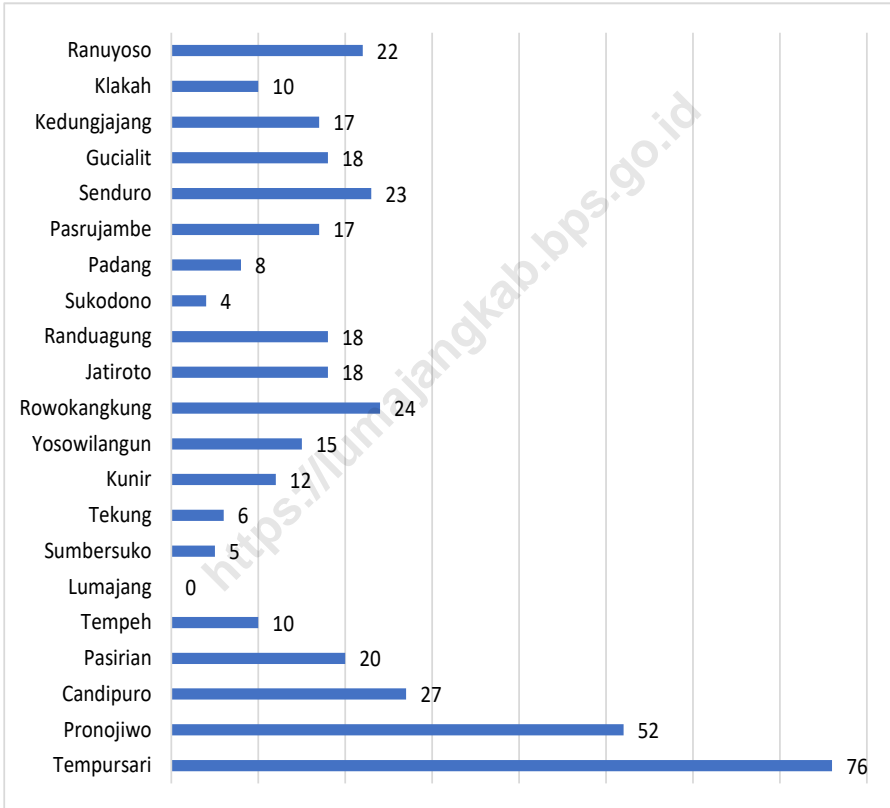


Sumber/Source : Badan Pertanahan Nasional Kabupaten Lumajang/Land Affairs Service of Lumajang Regency



**Gambar** 1.2  
**Figures**

**Jarak dari Ibukota Kecamatan ke Ibukota Kabupaten di Kabupaten Lumajang (km), 2022**  
*Distance between Subdistrict Capital and Regency Capital in Lumajang Regency (km), 2022*



Sumber/Source : Badan Pertanahan Nasional Kabupaten Lumajang/Land Affairs Service of Lumajang Regency



## 1.1 KEADAAN GEOGRAFI GEOGRAPHY CONDITION

**Tabel** 1.1.1 **Luas Daerah dan Jumlah Pulau Menurut Kecamatan di Kabupaten Lumajang, 2022**  
**Table** 1.1.1 **Total Area and Number of Islands by Subdistrict in Lumajanh Regency, 2022**

Kecamatan Subdistrict	Ibukota Kecamatan Capital of Subdistrict	Luas Total Area (km <sup>2</sup> /sq.km)
(1)	(2)	(3)
Tempursari	Tempursari	10 535,00
Pronojiwo	Pronojiwo	14 149,00
Candipuro	Candipuro	14 309,00
Pasirian	Pasirian	12 839,00
Tempeh	Tempeh	7 321,00
Lumajang	Lumajang	2 847,15
Sumbersuko	Sumbersuko	2 907,35
Tekung	Tekung	2 788,00
Kunir	Kunir	5 330,00
Yosowilangun	Yosowilangun	7 244,00
Rowokangkung	Rowokangkung	5 888,00
Jatiroto	Jatiroto	5 369,00
Randuagung	Randuagung	9 392,25
Sukodono	Sukodono	2 880,86
Padang	Padang	5 383,14
Pasrujambe	Pasrujambe	16 247,45
Senduro	Senduro	17 089,65
Gucialit	Gucialit	10 179,25
Kedungjajang	Kedungjajang	6 613,00
Klakah	Klakah	8 742,00
Ranuyoso	Ranuyoso	11 035,50
<b>Kabupaten Lumajang</b>		<b>179 090,00</b>

Lanjutan Tabel/*Continued Table 1.1.1*

Kecamatan <i>Subdistrict</i>	Persentase terhadap Luas Kabupaten <i>Percentage to Regency Area</i>	Jumlah Pulau <i>Number of Islands</i>
(1)	(4)	(5)
Tempursari	5,88	-
Pronojiwo	7,90	-
Candipuro	7,99	-
Pasirian	7,17	-
Tempeh	4,09	-
Lumajang	1,59	-
Sumbersuko	1,62	-
Tekung	1,56	-
Kunir	2,98	-
Yosowilangun	4,04	-
Rowokangkung	3,29	-
Jatiroto	3,00	-
Randuagung	5,58	-
Sukodono	1,61	-
Padang	3,01	-
Pasrujambe	9,07	-
Senduro	9,54	-
Gucialit	5,68	-
Kedungjajang	3,79	-
Klakah	4,88	-
Ranuyoso	6,16	-
<b>Kabupaten Lumajang</b>	<b>100,00</b>	

Sumber/*Source*: Badan Pertanahan Nasional Kabupaten Lumajang/*Land Affairs Service of Lumajang*



**Tabel**  
**Table 1.1.2****Tinggi Wilayah dan Jarak ke Ibukota Kabupaten Menurut Kecamatan di Kabupaten Lumajang, 2022**  
**Altitude and Distance to the Capital of Regency by Subdistrict in Lumajang Regency, 2022**

Kecamatan Subdistrict	Luas Wilayah Menurut Ketinggian (ha) Total Area by Altitude (ha)			
	0-20 m	25 - 100 m	100-500 m	500-1000 m
(1)	(2)	(3)	(4)	(5)
Tempursari	2 914,98	2 059,74	4 941,24	619,04
Pronojiwo	-	-	1 119,65	8 918,34
Candipuro	123,51	287,9	9 289,05	4 240,29
Pasirian	1 549,90	3 997,18	7 291,92	-
Tempeh	1 047,64	4 054,29	2 219,07	-
Lumajang	-	2 847,15	-	-
Sumbersuko	-	2 038,34	869,01	-
Tekung	200,08	2 587,92	-	-
Kunir	2 008,08	3 321,92	-	-
Yosowilangun	7 213,40	30,6	-	-
Rowokangkung	3 514,20	2 373,80	-	-
Jatiroto	1 150,11	4 218,89	-	-
Randuagung	-	3 819,49	5 572,76	-
Sukodono	-	2 880,86	-	-
Padang	-	1 318,75	4 064,39	-
Pasrujambe	-	-	3 150,20	4 200,75
Senduro	-	-	2 540,00	5 225,10
Gucialit	-	-	3 193,73	3 367,81
Kedungjajang	-	2 764,03	3 428,02	405,75
Klakah	-	-	6 956,02	1 473,11
Ranuyoso	-	-	8 474,09	2 111,41
<b>Nama Kabupaten/Kota</b>	<b>19 721,90</b>	<b>38 600,86</b>	<b>63 109,15</b>	<b>30 561,60</b>

Sumber/Source: Badan Pertanahan Nasional Kabupaten Lumajang/Land Affairs Service of Lumajang

Lanjutan Tabel/*Continued Table 1.1.2*

Kecamatan Subdistrict	Luas Wilayah Menurut Ketinggian (ha) <i>Total Area by Altitude (ha)</i>			Jarak ke Ibukota Kabupaten (km) <i>Distance to the Capital of Regency (km)</i>
	1000-2000 m	>2000 m	Total	
(1)	(6)	(7)	(8)	(9)
Tempursari	-	-	10 535,00	-
Pronojiwo	3 405,61	705,4	14 149,00	-
Candipuro	368,65	-	14 309,00	-
Pasirian	-	-	12 839,00	-
Tempeh	-	-	7 321,00	-
Lumajang	-	-	2 847,15	-
Sumbersuko	-	-	2 907,35	-
Tekung	-	-	2 788,00	-
Kunir	-	-	5 330,00	-
Yosowilangun	-	-	7 244,00	-
Rowokangkung	-	-	5 888,00	-
Jatiroto	-	-	5 369,00	-
Randuagung	-	-	9 392,25	-
Sukodono	-	-	2 880,86	-
Padang	-	-	5 383,14	-
Pasrujambe	5 646,25	3 250,25	16 247,45	-
Senduro	6 390,80	2 933,75	17 089,65	-
Gucialit	3 617,71	-	10 179,25	-
Kedungjajang	15,2	-	6 613,00	-
Klakah	312,87	-	8 742,00	-
Ranuyoso	450	-	11 035,50	-
<b>Kabupaten Lumajang</b>	<b>20 207,09</b>	<b>6 889,40</b>	<b>179 090,00</b>	

Sumber/*Source*: Badan Pertanahan Nasional Kabupaten Lumajang/*Land Affairs Service of Lumajang*

## 1.2 KEADAAN IKLIM CLIMATE CONDITION

**Tabel** 1.2.1 **Pengamatan Unsur Iklim Menurut Bulan di Stasiun Lumajang, 2022**  
*Table* 1.2.1 **Observation of Climate Elements By Months at Lumajang Station, 2022**

Bulan Month	Suhu/Temperature (°C)			Kelembaban/Humidity (%)		
	Minimum	Rata-rata Average	Maksimum Maximum	Minimum	Rata-rata Average	Maksimum Maximum
(1)	(2)	(3)	(4)	(5)	(6)	(7)
Januari/January	15	23,66	34	...	...	...
Februari/February	15	23,68	34	...	...	...
Maret/March	17	24,58	35	...	...	...
April/April	16	25,67	36	...	...	...
Mei/May	16	23,63	35	...	...	...
Juni/June	16	24	35	...	...	...
Juli/July	16	24,32	34	...	...	...
Agustus/August	14	23,11	32	...	...	...
September/September	16	24,42	34	...	...	...
Oktober/October	15	23,66	34	...	...	...
November/November	15	24,77	35	...	...	...
Desember/December	16	23,63	35	...	...	...

Lanjutan Tabel/Continued Table 1.2.1

Bulan Month	Kecepatan Angin (m/det) Wind Velocity (m/sec)			Tekanan Udara/Atmospheric Pressure (mbar)		
	Minimum	Rata-rata Average	Maksimum Maximum	Minimum	Rata-rata Average	Maksimum Maximum
(1)	(8)	(9)	(10)	(11)	(12)	(13)
Januari/January	307 923,90	308 288,94	308 668,20	...	...	...
Februari/February	308 693,10	308 974,10	309 267,90	...	...	...
Maret/March	310 208,10	310 505,21	310 806,20	...	...	...
April/April	311 310,60	311 705,81	312 087,40	...	...	...
Mei/May	312 198,60	312 579,17	312 976,90	...	...	...
Juni/June	313 117,90	313 476,27	313 823,20	...	...	...
Juli/July	313 856,90	314 162,52	314 478,20	...	...	...
Agustus/August	314 927,40	315 484,75	316 091,60	...	...	...
September/September	305 188,30	305 605,69	305 934,50	...	...	...
Oktober/October	305 933,50	306 212,28	306 499,30	...	...	...
November/November	306 506,30	306 811,93	307 156,50	...	...	...
Desember/December	307 143,30	307 517,10	307 919,60	...	...	...

Lanjutan Tabel/*Continued Table 1.2.1*

Bulan Month	Jumlah Curah Hujan Number of Precipitation (mm)	Jumlah Hari Hujan (hari) Number of Rainy Days (day)	Penyinaran Matahari Duration of Sunshine (%)
(1)	(14)	(15)	(16)
Januari/ <i>January</i>	394	67	...
Februari/ <i>February</i>	180	14	...
Maret/ <i>March</i>	423	20	...
April/ <i>April</i>	236	13	...
Mei/ <i>May</i>	185	12	...
Juni/ <i>June</i>	251	15	...
Juli/ <i>July</i>	47	6	...
Agustus/ <i>August</i>	92	7	...
September/ <i>September</i>	116	10	...
Oktober/ <i>October</i>	377	21	...
November/ <i>November</i>	452	24	...
Desember/ <i>December</i>	264	17	...

Catatan/*Note*: Kecepatan angin merupakan hasil pembacaan spidometer/*Wind velocity is the result of the speedometer reading*  
 Sumber/*Source*: Balai Pengelolaan Sumberdaya Air Wilayah Sungai Bondoyudo-Mayang di Lumajang/*Division of Water Resources Management in Mayang-Bondoyudo River*



# 2

# PEMERINTAHAN

## JUMLAH ANGGOTA DPRD



Partai Demokrasi Indonesia Perjuangan (PDIP)	9
Partai Kebangkitan Bangsa (PKB)	10
Partai Gerakan Indonesia Raya (Gerindra)	8
Partai Persatuan Pembangunan (PPP)	6
Partai Keadilan Sejahtera (PKS)	4
Partai Demokrat (PD)	4
Nasdem dan PAN	4
Golkar dan Hanura	5

## JUMLAH PNS MENURUT TINGKAT KEPANGKATAN



LAKI-LAKI

2863

PEREMPUAN

3096



JUMLAH PNS  
5959

- Golongan I 292
- Golongan II 957
- Golongan III 3272
- Golongan IV 1438





**PENJELASAN TEKNIS****TECHNICAL NOTES**

- |   |  |
|---|--|
| <p>1. Anggota Dewan Perwakilan Rakyat Daerah (DPRD) dipilih melalui pemilihan umum (pemilu) dan dilantik dalam masa jabatan lima tahun.</p>   | <p>1. <i>Regional House of Representatives (DPRD) members are elected through a general election and appointed for a five-years membership.</i></p>  |
| <p>2. Susunan pemerintahan Republik Indonesia periode 2014–2019 terdiri dari presiden, wakil presiden, lembaga tinggi negara, kementerian, setingkat menteri, dan Lembaga Pemerintahan Non Kementerian (LPNK).</p>  | <p>2. <i>The government structure of the Republic of Indonesia period 2009–2014 consists of president, vice president, state supreme agencies, ministries, ministerial level institutions, and non-ministerial institutions.</i></p>                                 |
| <p>3. Lembaga tinggi negara terdiri dari Majelis Permusyawaratan Rakyat (MPR), Dewan Perwakilan Rakyat (DPR), Badan Pemeriksa Keuangan (BPK), dan Mahkamah Agung (MA), Dewan Perwakilan Daerah (DPD), Mahkamah Konstitusi (MK), dan Komisi Yudisial (KY).</p> | <p>3. <i>State supreme agencies consist of The People's Consultative Assembly, The House of Representative, The Audit Board of the Republic of Indonesia, Supreme Court, Local Councils, Constitutional Court, and Judicial Commission.</i></p>                      |
| <p>4. Kementerian terdiri dari kementerian koordinator dan kementerian.</p>   | <p>4. <i>Ministries consist of coordinating ministry and departmental ministry.</i></p>  |
| <p>5. Kementerian koordinator terdiri dari bidang politik, hukum, dan keamanan (Polhukam), bidang perekonomian, bidang pembangunan manusia dan kebudayaan, dan bidang kemaritiman.</p>  | <p>5. <i>Coordinating ministries consist of Coordinating Ministry for Political, Legal, and Security Affairs, Coordinating Ministry for the Economy, Coordinating Ministry for Maritime Affairs, and Coordinating Ministry for Human Development and Culture</i></p> |
| <p>6. Kementerian terdiri dari Kementerian Sekretaris Negara,</p>   | <p>6. <i>Departmental Ministries consist of State Secretary; Ministry of Home</i></p>  |

Kementerian Dalam Negeri,  
 Kementerian Luar Negeri,  
 Kementerian Perencanaan  
 Pembangunan Nasional/  
 Bappenas, Kementerian  
 Pertahanan, Kementerian  
 Hukum dan Hak Asasi Manusia,  
 Kementerian Keuangan,  
 Kementerian Energi dan Sumber  
 Daya Mineral, Kementerian  
 Perindustrian, Kementerian  
 Perdagangan, Kementerian  
 Pertanian, Kementerian  
 Perhubungan, Kementerian  
 Kelautan dan Perikanan,  
 Kementerian Ketenagakerjaan,  
 Kementerian Badan Usaha Milik  
 Negara, Kementerian Koperasi  
 dan UKM, Kementerian Pekerjaan  
 Umum dan Perumahan Rakyat,  
 Kementerian Lingkungan Hidup  
 dan Kehutanan, Kementerian  
 Agraria dan Tata Ruang/  
 Badan Pertanahan Nasional,  
 Kementerian Kesehatan,  
 Kementerian Kebudayaan dan  
 Pendidikan Dasar Menengah,  
 Kementerian Sosial, Kementerian  
 Agama, Kementerian Pariwisata,  
 Kementerian Komunikasi dan  
 Informatika, Kementerian  
 Pendayagunaan Aparatur  
 Negara dan Reformasi Birokrasi,  
 Kementerian Pemuda dan  
 Olahraga, Kementerian Desa,  
 Pembangunan Daerah Tertinggal  
 dan Transmigrasi, Kementerian  
 Riset Teknologi dan Pendidikan  
 Tinggi, dan Kementerian  
 Pemberdayaan Perempuan dan

*Affairs; Ministry of Foreign Affairs;  
 Ministry of National Development  
 Planning/Chairperson of National  
 Development Planning Agency;  
 Ministry of Defense; Ministry of  
 Justice and Human Rights; Ministry  
 of Finance; Ministry of Energy  
 and Mineral Resources; Ministry  
 of Industry; Ministry of Trade;  
 Ministry of Agriculture; Ministry  
 of Transportation; Ministry of  
 Maritime Affairs and Fisheries;  
 Ministry of Manpower; Ministry of  
 State Owned Enterprises; Ministry  
 of Cooperatives and Small and  
 Medium Enterprises; Ministry of  
 Public Works and Public Housing;  
 Ministry of Environment and  
 Forestry; Ministry of Agrarian Affairs  
 and Spatial Planning/National  
 Land Agency; Ministry of Health;  
 Ministry of Culture and Elementary  
 & Secondary Education; Ministry of  
 Social Services; Ministry of Religious  
 Affairs; Ministry of Tourism; Ministry  
 of Communication and Informatics;  
 Ministry of Empowerment of  
 State Apparatus and Bureaucracy  
 Reform; Ministry of Youth and  
 Sports Affairs; Ministry of Village  
 Development, Disadvantaged  
 Regions and Transmigration;  
 Ministry of Research, Technology,  
 and Higher Education; and Ministry  
 of Women Empowerment and  
 Child Protection.*

Perlindungan Anak.

7. Setingkat Menteri terdiri dari Kejaksaan Agung, Tentara Nasional Indonesia, dan Kepolisian Negara Republik Indonesia.
7. *Ministerial Level Officials consist of, Attorney General, Indonesian National Defense Force, and Indonesian National Police.*
8. Lembaga Pemerintah Non Kementerian terdiri dari Arsip Nasional Republik Indonesia, Badan Intelijen Negara, Badan Kepegawaian Negara, Badan Kependudukan dan Keluarga Berencana Nasional, Badan Koordinasi Penanaman Modal, Badan Informasi Geospasial, Badan Meteorologi, Klimatologi, dan Geofisika, Badan Narkotika Nasional, Badan Nasional Penanggulangan Bencana, Badan Nasional Penanggulangan Terorisme, Badan Nasional Penempatan dan Perlindungan Tenaga Kerja Indonesia, Badan Pengawasan Obat dan Makanan, Badan Pengawasan Tenaga Nuklir, Badan Pengawasan Keuangan dan Pembangunan, Badan Pengkajian dan Penerapan Teknologi, Badan Pusat Statistik, Badan SAR Nasional, Badan Standardisasi Nasional, Badan Tenaga Nuklir Nasional, Lembaga Administrasi Negara, Lembaga Ilmu Pengetahuan Indonesia, Lembaga Ketahanan Nasional, Lembaga Kebijakan Pengadaan Barang/Jasa Pemerintah, Lembaga Penerbangan dan Antariksa Nasional, Lembaga
8. *Non Ministerial Institutions consist of National Archive of the Republic of Indonesia, State Intelligence Board, National Civil Service Agency, National Population and Family Planning Board, Investment Coordinating Board, Geospatial Information Agency, Meteorology, Climatology, and Geophysics Agency, National Narcotics Agency, National Agency for Disaster Management, National Counter Terrorism Agency, The National Authority for The Placement and Protection of Indonesian Overseas Workers, National Agency of Drugs and Foods Control, Nuclear Energy Controlling Board, Audit and Development Supervising Agency, Agency for the Assesment and Application Technology, BPS-Statistics Indonesia, National Search and Rescue Agency, National Standardization Board, National Nuclear Energy Board, National Institute of Administration, National Institute of Science, National Resilience Institute, Government Procurement Policy Board, National Institute of Space and Aeronautics, National Crypto Agency, and National Library of Republic of Indonesia.*

Sandi Negara, dan Perpustakaan  
Nasional Republik Indonesia.

<https://lumajangkab.bps.go.id>

**ULASAN****DESCRIPTION**

Data pemerintahan yang tersaji dalam bab ini bersumber dari Bagian Pemerintahan Sekretariat Daerah Kabupaten Lumajang, Badan Kepegawaian Daerah Kabupaten Lumajang, Sekretariat DPRD Kabupaten Lumajang, Komisi Pemilihan Umum Daerah Kabupaten Lumajang, dan Kepolisian Resor Lumajang.

Unit pemerintahan di Kabupaten Lumajang terdiri dari 21 kecamatan, 205 desa/kelurahan, 879 dusun, 1.737 RW dan 7.027 RT. Berdasarkan komposisi jumlah desa, Kecamatan Tempeh memiliki jumlah desa terbanyak, yaitu sebanyak 13 desa, sedangkan jumlah desa paling sedikit terdapat pada adalah Kecamatan Pronojiwo dan Kecamatan Jatiroto yaitu sebanyak 6 desa.

Jumlah Pegawai Negeri Sipil pada tahun 2022 mengalami penurunan sebesar 6,45 persen dari tahun 2021 yaitu 5.959. Proporsi jumlah Pegawai Negeri Sipil laki-laki dan perempuan pada tahun 2022 berturut-turut 48,04 persen dan 51,96 persen. Menurut tingkat kepangkatan, jumlah Pegawai Negeri Sipil Golongan I sebanyak 292, Golongan II sebanyak 957, Golongan III sebanyak 3.272 dan Golongan IV sebanyak 1.438.

*Government data presented in this chapter are sourced from the Government Section of the Lumajang Regency Regional Secretariat, Lumajang District Personnel Agency, Lumajang Regency DPRD Secretariat, Lumajang Regency Regional Election Commission, and Lumajang Resort Police.*

*Government units in Lumajang regency consists of 21 districts, 205 villages/sub districts, 879 sub villages, 1,737 citizens association and 7,027 neighborhoods. Judging from the composition of the village, District Tempeh have the highest number of villages, which are 13 villages, while the district that has the fewest number of villages is the District Pronojiwo and District Jatiroto is 6 villages.*

*The number of Civil Servants in 2022 decreased by 6,45 percent from 2021, namely 5,959. The proportion of male and female Civil Servants in 2022 was 48.04 percent and 51.96 percent respectively. According to the rank level, the number of Civil Servants in Group I is 292, Group II is 957, Group III is 3,272 and Group IV is 1,438.*

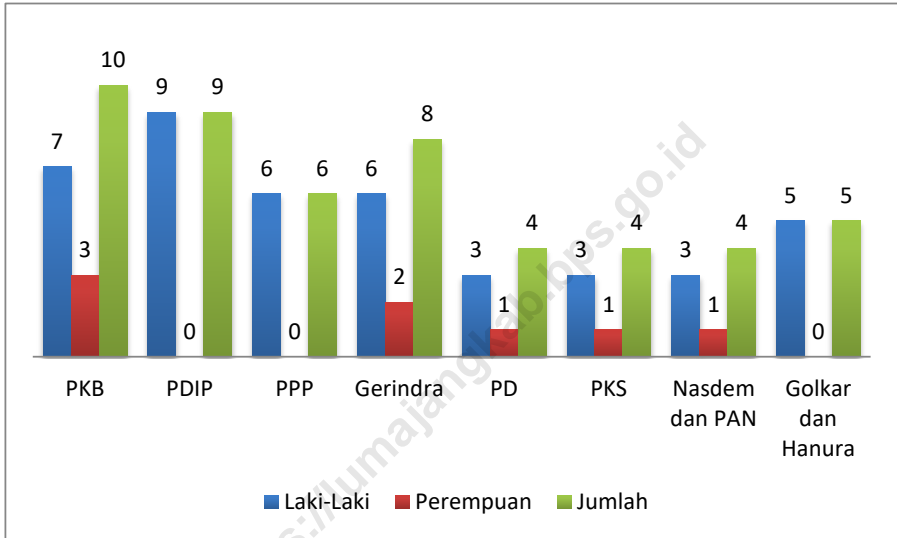
Anggota Dewan Perwakilan Rakyat Daerah (DPRD) pada tahun 2022 berjumlah 50 orang. Secara organisasi, anggota DPRD terdistribusi ke dalam 8 fraksi, meliputi: Fraksi Kebangkitan Bangsa, Fraksi Demokrasi Indonesia Perjuangan, Fraksi Persatuan Pembangunan, Fraksi Gerakan Indonesia Raya, Fraksi Demokrat, Fraksi Keadilan Sejahtera, Fraksi Nasdem dan PAN, serta Fraksi Golkar dan Hanura.

*Members of the Regional People's Legislative Assembly (DPRD) in 2022 number 50 people. Organizationally, DPRD members are distributed into 8 factions, including: National Awakening Faction, United Development Faction, Indonesian Democratic Faction Faction, Golongan Karya Faction, Democratic Faction, Nasdem Faction, Gerindra Faction, Hanura Faction, Prosperous Justice Faction and National Mandate Faction.*

<https://lumajangkab.bps.go.id>

**Gambar** 2.1  
**Figures**

**Jumlah Anggota DPRD Menurut Fraksi dan Jenis Kelamin di Kabupaten Lumajang, 2022**  
**Number of DPRD Members by Faction and Gender in Lumajang Regency, 2022**



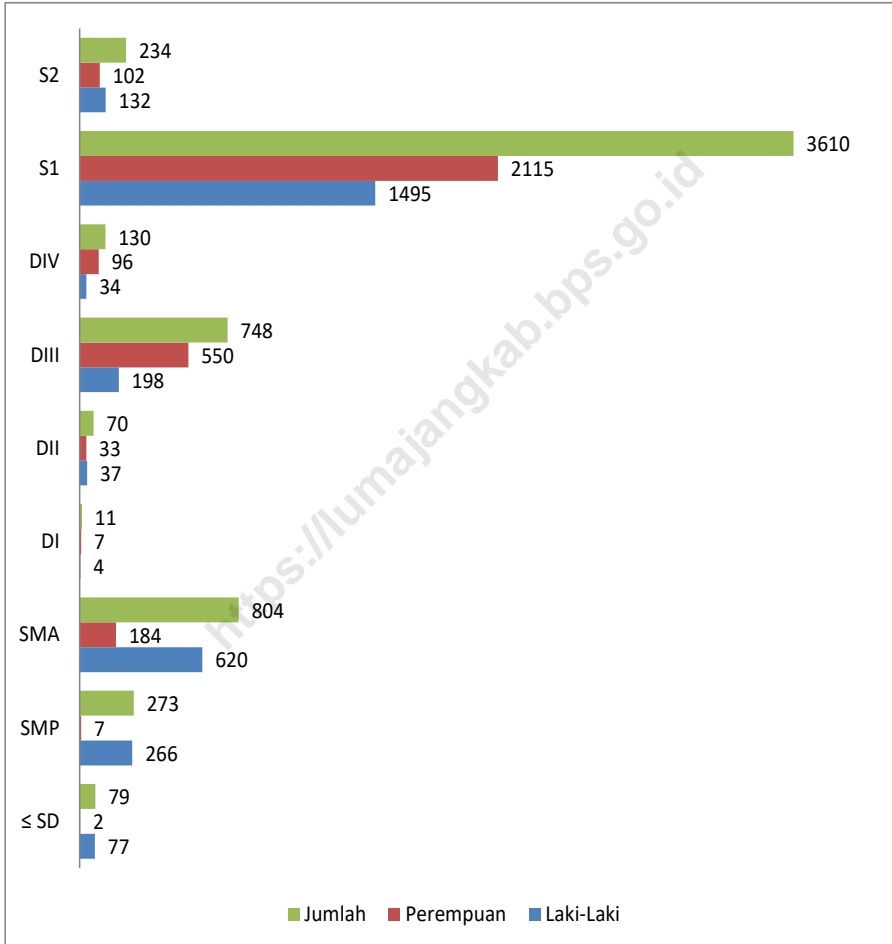
Sumber/Source: Sekretariat DPRD Kabupaten Lumajang/ Secretary of Regional Assembly at Lumajang Regency





**Gambar** 2.2  
**Figures**

**Jumlah Pegawai Negeri Sipil Menurut Tingkat Pendidikan dan Jenis Kelamin, 2022**  
**Number of Civil Servants by Hierarchy and Sex, 2022**



Sumber/Source : Badan Kepegawaian Daerah (BKD) Kabupaten Lumajang/Regional Civil Service Agency Lumajang Regency

<https://lumajangkab.bps.go.id>

## 2.1 WILAYAH ADMINISTRATIF ADMINISTRATIVE AREA

**Tabel** 2.1.1 **Jumlah Desa<sup>1</sup>/Kelurahan Menurut Kecamatan di Kabupaten Lumajang, 2018–2022**  
**Table** 2.1.1 **Number of Villages<sup>1</sup>/Kelurahan by Subdistrict in Lumajang Regency, 2018–2022**

Kecamatan Subdistrict	2018	2019	2020	2021	2022
(1)	(2)	(3)	(4)	(5)	(6)
Tempursari	7	7	7	7	7
Pronojiwo	6	6	6	6	6
Candipuro	10	10	10	10	10
Pasirian	11	11	11	11	11
Tempeh	13	13	13	13	13
Lumajang	12	12	12	12	12
Sumbersuko	8	8	8	8	8
Tekung	8	8	8	8	8
Kunir	11	11	11	11	11
Yosowilangun	12	12	12	12	12
Rowokangkung	7	7	7	7	7
Jatiroto	6	6	6	6	6
Randuagung	12	12	12	12	12
Sukodono	10	10	10	10	10
Padang	9	9	9	9	9
Pasrujambe	7	7	7	7	7
Senduro	12	12	12	12	12
Gucialit	9	9	9	9	9
Kedungjajang	12	12	12	12	12
Klakah	12	12	12	12	12
Ranuyoso	11	11	11	11	11
<b>Kabupaten Lumajang</b>	<b>205</b>	<b>205</b>	<b>205</b>	<b>205</b>	<b>205</b>

Sumber/Source: Bagian Pemerintahan Sekretariat Daerah Kabupaten Lumajang/ Government Section of Lumajang Regency

## 2.2 DEWAN PERWAKILAN RAKYAT DAERAH REGIONAL HOUSE OF REPRESENTATIVE

**Tabel 2.2.1** Jumlah Anggota Dewan Perwakilan Rakyat Daerah Menurut Partai Politik dan Jenis Kelamin di Kabupaten Lumajang, 2020-2024  
*Number of Regional House of Representatives's Members by Political Parties and Sex in Lumajang Regency, 2020-2024*

Partai Politik <i>Political Parties</i>	Laki-laki <i>Male</i>	Perempuan <i>Female</i>	Jumlah <i>Total</i>
(1)	(2)	(3)	(4)
Partai Kebangkitan Bangsa (PKB)	7	3	10
Partai Demokrasi Indonesia Perjuangan (PDIP)	9	0	9
Partai Gerakan Indonesia Raya (Gerindra)	6	2	8
Partai Persatuan Pembangunan (PPP)	6	0	6
Partai Demokrat (PD)	3	1	4
Partai Keadilan Sejahtera (PKS)	3	1	4
Golkar dan Hanura	5	0	5
Nasdem dan PAN	3	1	4
<b>Nama Kabupaten/Kota</b>	<b>42</b>	<b>8</b>	<b>50</b>

Sumber/Source: Sekretariat DPRD Kabupaten Lumajang/ *Secretary of Regional Assembly at Lumajang Regency*

## 2.3 SUMBER DAYA MANUSIA HUMAN RESOURCES

**Tabel 2.3.1** Jumlah Pegawai Negeri Sipil Menurut Jabatan dan Jenis Kelamin di Kabupaten Lumajang, Desember 2022  
*Number of Civil Servants by Occupation and Sex in Lumajang Regency, December 2022*

Jabatan <i>Occupation</i>	Laki-laki <i>Male</i>	Perempuan <i>Female</i>	Jumlah <i>Total</i>
(1)	(2)	(3)	(4)
Administrator/Administrator	140	33	173
JFT Guru	1 049	1 554	2 603
JFT Medis	203	668	871
JFT Teknis	218	171	389
JFU	1 061	596	1 657
JPT Pratama	25	7	32
Pengawas	157	75	232
<b>Jumlah/Total</b>	<b>2 853</b>	<b>3 104</b>	<b>5 957</b>

Sumber/Source: Badan Kepegawaian Negara (BKN)/Stat Civil Service Agency

**Tabel**  
**Table** 2.3.2

**Jumlah Pegawai Negeri Sipil Menurut Masa Kerja dan Jenis Kelamin di Kabupaten Lumajang, Desember 2022**  
**Number of Civil Servants by Years of Service and Sex in Lumajang Regency, December 2022**

Masa Kerja Years of Service	Laki-laki Male	Perempuan Female	Jumlah Total
(1)	(2)	(3)	(4)
0 - 5	227	486	713
6 - 10	264	498	762
> 30	113	90	203
11 - 15	534	631	1 165
16 - 20	906	755	1 661
21 - 25	598	507	1 105
26 - 30	211	137	348
<b>Jumlah/Total</b>	<b>2 853</b>	<b>3 104</b>	<b>5 957</b>

Sumber/Source: Badan Kepegawaian Negara (BKN)/Stat Civil Service Agency

**Tabel**  
**Table** 2.3.3

**Jumlah Pegawai Negeri Sipil Menurut Tingkat Pendidikan dan Jenis Kelamin di Kabupaten Lumajang, Desember 2022**  
*Number of Civil Servants by Educational Level and Sex in Lumajang Regency, Desember 2022*

Tingkat Pendidikan <i>Educational Level</i>	Laki-laki <i>Male</i>	Perempuan <i>Female</i>	Jumlah <i>Total</i>
(1)	(2)	(3)	(4)
Sekolah Dasar (SD) <i>Primary School</i>	83	1	84
Sekolah Menengah Pertama (SMP) <i>Junior High School</i>	245	9	254
Sekolah Menengah Atas (SMA) <i>Senior High School</i>	620	176	796
Diploma I/Akta I <i>Diploma I/Akta I</i>	2	6	8
Diploma II/Akta II <i>Diploma II/Akta II</i>	32	27	59
Diploma III/Akta III <i>Diploma III/Akta III</i>	193	540	733
Diploma IV/Akta IV <i>Diploma IV/Akta IV</i>	29	109	138
S1/Sarjana <i>Under Graduate/Bachelor</i>	1502	2117	3619
S2/Pasca Sarjana <i>Graduate</i>	147	118	265
S3/Doktor/Ph.D <i>Post Graduate</i>	0	1	1
<b>Jumlah/Total</b>	<b>2 853</b>	<b>3 104</b>	<b>5 957</b>

Sumber/Source: Badan Kepegawaian Daerah (BKD) Kabupaten Lumajang/ Badan Kepegawaian Negara (BKN)/Stat Civil Service Agency

**Tabel**  
**Table** 2.3.4

**Jumlah Pegawai Negeri Sipil Menurut Tingkat  
Kepangkatan dan Jenis Kelamin di Kabupaten Lumajang,  
Desember 2021 dan Desember 2022**  
*Number of Civil Servants by Hierarchy and Sex in Lumajang  
Regency, Desember 2021 and Desember 2022*

Pangkat/Golongan/Ruang Hierarchy		2021		
		Laki-laki Male	Perempuan Female	Jumlah Total
(1)		(2)	(3)	(4)
<b>Golongan I/Range I</b>		<b>383</b>	<b>12</b>	<b>395</b>
1. I/A	(Juru Muda/Junior Clerk)	0	0	0
2. I/B	(Juru Muda Tingkat I/First Class Junior Clerk)	4	0	4
3. I/C	(Juru/Clerk)	54	2	56
4. I/D	(Juru Tingkat I/First Class Clerk)	325	10	335
<b>Golongan II/Range II</b>		<b>643</b>	<b>434</b>	<b>1 077</b>
5. II/A	(Pengatur Muda/Junior Supervisor)	51	4	55
6. II/B	(Pengatur Muda Tingkat I/First Class Junior Supervisor)	172	48	220
7. II/C	(Pengatur/Supervisor)	168	253	421
8. II/D	(Pengatur Tingkat I/First Class Supervisor)	252	129	381
<b>Golongan III/Range III</b>		<b>1 257</b>	<b>1 940</b>	<b>3 197</b>
9. III/A	(Penata Muda/Junior Superintendent)	363	689	1 052
10. III/B	(Penata Muda Tingkat I/First Class Junior Superintendent)	278	569	847
11. III/C	(Penata/Superintendent)	307	329	636
12. III/D	(Penata Tingkat I/First Class Superintendent)	309	353	662
<b>Golongan IV/Range IV</b>		<b>844</b>	<b>857</b>	<b>1 701</b>
13. IV/A	(Pembina/Administrator)	277	190	467
14. IV/B	(Pembina Tingkat I/First Class Administrator)	520	627	1 147
15. IV/C	(Pembina Utama Muda/Junior Administrator)	42	38	80
16. IV/D	(Pembina Utama Madya/Middle Administrator)	5	1	6
17. IV/E	(Pembina Utama/Senior Administrator)	0	1	1
<b>Jumlah/Total</b>		<b>3 127</b>	<b>3 243</b>	<b>6 370</b>



Lanjutan Tabel/*Continued Table 2.3.4*

Pangkat/Golongan/Ruang Hierarchy		2022		
		Laki-laki Male	Perempuan Female	Jumlah Total
(1)		(2)	(3)	(4)
<b>Golongan I/Range I</b>		<b>284</b>	<b>9</b>	<b>293</b>
1. I/A	(Juru Muda/ <i>Junior Clerk</i> )	0	0	0
2. I/B	(Juru Muda Tingkat I/ <i>First Class Junior Clerk</i> )	3	0	3
3. I/C	(Juru/ <i>Clerk</i> )	9	0	9
4. I/D	(Juru Tingkat I/ <i>First Class Clerk</i> )	272	9	281
<b>Golongan II/Range II</b>		<b>606</b>	<b>356</b>	<b>962</b>
5. II/A	(Pengatur Muda/ <i>Junior Supervisor</i> )	89	3	92
6. II/B	(Pengatur Muda Tingkat I/ <i>First Class Junior Supervisor</i> )	156	20	176
7. II/C	(Pengatur/ <i>Supervisor</i> )	138	184	322
8. II/D	(Pengatur Tingkat I/ <i>First Class Supervisor</i> )	223	149	372
<b>Golongan III/Range III</b>		<b>1 253</b>	<b>2 010</b>	<b>3 263</b>
9. III/A	(Penata Muda/ <i>Junior Superintendent</i> )	320	610	930
10. III/B	(Penata Muda Tingkat I/ <i>First Class Junior Superintendent</i> )	345	654	999
11. III/C	(Penata/ <i>Superintendent</i> )	208	325	533
12. III/D	(Penata Tingkat I/ <i>First Class Superintendent</i> )	380	421	801
<b>Golongan IV/Range IV</b>		<b>710</b>	<b>729</b>	<b>1 439</b>
13. IV/A	(Pembina/ <i>Administrator</i> )	224	169	393
14. IV/B	(Pembina Tingkat I/ <i>First Class Administrator</i> )	439	528	967
15. IV/C	(Pembina Utama Muda/ <i>Junior Administrator</i> )	41	31	72
16. IV/D	(Pembina Utama Madya/ <i>Middle Administrator</i> )	6	0	6
17. IV/E	(Pembina Utama/ <i>Senior Administrator</i> )	0	1	1
<b>Jumlah/Total</b>		<b>2 853</b>	<b>3 104</b>	<b>5 957</b>

Catatan/Note: Data Tahun 2021 bersumber dari Badan Kepegawaian Daerah (BKD) Kabupaten Lumajang/Data 2021 sourced from *Regional Civil Service Agency Lumajang Regency*

Sumber/Source: Badan Kepegawaian Daerah (BKD) Kabupaten Lumajang/ Badan Kepegawaian Negara (BKN)/*Stat Civil Service Agency*

**Tabel**  
**Table** 2.3.5

**Jumlah Pegawai Negeri Sipil Menurut Kelompok Umur dan Jenis Kelamin di Kabupaten Lumajang, Desember 2022**  
**Number of Civil Servants by Group of Age and Sex in Lumajang Regency, Desember 2022**

Tingkat Pendidikan <i>Educational Level</i>	Laki-laki <i>Male</i>	Perempuan <i>Female</i>	Jumlah <i>Total</i>
(1)	(2)	(3)	(4)
21 - 30	84	183	267
31 - 40	382	805	1.187
41 - 50	739	794	1.533
51 - 60	1 637	1 311	2 948
diatas 60	11	11	22
<b>Jumlah/Total</b>	<b>2 853</b>	<b>3 104</b>	<b>5 957</b>

Sumber/Source: Badan Kepegawaian Negara (BKN)/Stat Civil Service Agency

**Tabel**  
**Table** 2.3.6

**Jumlah Pegawai Negeri Sipil Menurut Jenis Kepegawaian dan Jenis Kelamin di Kabupaten Lumajang, Desember 2022**  
**Number of Civil Servants by Type of Employment and Sex in Lumajang Regency, Desember 2022**

<b>Tingkat Pendidikan</b> <b>Educational Level</b>	<b>Laki-laki</b> <b>Male</b>	<b>Perempuan</b> <b>Female</b>	<b>Jumlah</b> <b>Total</b>
(1)	(2)	(3)	(4)
PNS Daerah Kab./Kota yang bekerja pada Kab./Kota	2 847	3 099	5 946
PNS Daerah Propinsi yang bekerja pada Propinsi	5	3	8
PNS Pusat yang bekerja pada Departemen/Lembaga	1	2	3
<b>Jumlah/Total</b>	<b>2 853</b>	<b>3 104</b>	<b>5 957</b>

Sumber/Source: Badan Kepegawaian Negara (BKN)/Stat Civil Service Agency

## 2.4 KEUANGAN PEMERINTAH GOVERNMENT FINANCE

**Tabel 2.4.1** Realisasi Pendapatan Pemerintah Kabupaten Lumajang Menurut Jenis Pendapatan (ribu rupiah), 2019–2022  
**Table 2.4.1** Actual Lumajang Regency Government Revenues by Kind of Revenues (thousand rupiahs), 2019–2022

Jenis Pendapatan/Kind of Revenues	2019	2020
(1)	(2)	(3)
<b>1. Pendapatan Asli Daerah (PAD)/Regional Revenue</b>	<b>296 467 374 174,37</b>	<b>300 263 112 642,77</b>
1.1 Pajak Daerah/Regional Tax	74 232 832 052,00	68 659 995 181,00
1.2 Retribusi Daerah/Regional Retribution	58 197 444 588,18	46 060 581 317,00
1.3 Hasil Perusahaan Milik Daerah dan Pengelolaan Kekayaan Daerah yang Dipisahkan Regional-Owned Company Revenue and Separated Management of Regional Wealth	4 968 766 089,07	5 105 516 366,26
1.4 Lain-lain PAD yang Sah/Other Regional Revenue	159 068 331 445,12	180 437 019 778,51
<b>2. Transfer Pemerintah Pusat</b>	<b>1 409 112 910 571,00</b>	<b>1 271 212 220 474,00</b>
2.1 Bagi Hasil Pajak/Tax Sharing Revenue	17 345 158 115,00	23 800 062 748,00
2.2 Bagi Hasil Bukan Pajak/Sumber Daya Alam Non-Tax Sharing Revenue/Natural Resources	59 160 410 819,00	44 540 332 432,00
2.3 Dana Bagi Hasil Cukai/Excise Revenue Sharing Fund	18 765 467 031,00	21 676 888 481,00
2.4 Dana Alokasi Umum/General Allocation Fund	1 003 092 909 000,00	908 166 706 000,00
2.5 Dana Alokasi Khusus/Special Allocation Fund	310 748 965 606,00	273 028 230 813,00
<b>3. Transfer Pemerintah Pusat-Lainnya</b>	<b>188 469 078 400,00</b>	<b>227 364 377 000,00</b>
3.1 Dana Penyesuaian/Adjustment Fund	188 469 078 400,00	227 364 377 000,00
<b>4. Transfer Pemerintah Provinsi</b>	<b>176 923 146 606,00</b>	<b>226 941 543 539,00</b>
4.1 Bagi Hasil Pajak/Tax Sharing Revenue	143 138 787 606,00	123 312 451 789,00
4.2 Bagi Hasil Lainnya/Other Profit-Sharing Income	33 784 359 000,00	103 629 091 750,00
<b>5. Lain-lain Pendapatan yang Sah/Other Revenue</b>	<b>115 621 305 341,92</b>	<b>93 068 317 985,37</b>
5.1 Pendapatan Hibah/Grant	115 280 781 160,00	90 502 574 768,00
5.2 Dana Darurat/Emergency Fund	0,00	0,00
5.3 Lainnya/Others	340 524 181,92	2 565 743 217,37
<b>Jumlah/Total</b>	<b>2 186 593 815 093,29</b>	<b>2 118 849 571 641,14</b>

Lanjutan Tabel/*Continued Table 2.4.1*

Jenis Pendapatan/ <i>Kind of Revenues</i>	2019	2020
(1)	(2)	(3)
<b>1. Pendapatan Asli Daerah (PAD)/<i>Regional Revenue</i></b>	<b>325 045 892 762,36</b>	<b>361 387 527 784,38</b>
1.1 Pajak Daerah/ <i>Regional Tax</i>	81 665 216 472,00	94 325 084 563,00
1.2 Retribusi Daerah/ <i>Regional Retribution</i>	32 014 323 150,50	20 154 021 678,25
1.3 Hasil Perusahaan Milik Daerah dan Pengelolaan Kekayaan Daerah yang Dipisahkan <i>Regional-Owned Company Revenue and Separated Management of Regional Wealth</i>	4 711 388 731,48	6 619 118 139,75
1.4 Lain-lain PAD yang Sah/ <i>Other Regional Revenue</i>	206 654 964 408,38	240 289 303 403,38
<b>2. Transfer Pemerintah Pusat</b>	<b>1 290 927 288 514,00</b>	<b>1 425 426 944 694,00</b>
2.1 Bagi Hasil Pajak/ <i>Tax Sharing Revenue</i>	35 512 873 266,00	32 976 995 090,00
2.2 Bagi Hasil Bukan Pajak/Sumber Daya Alam <i>Non-Tax Sharing Revenue/Natural Resources</i>	64 535 081 354,00	82 437 731 657,00
2.3 Dana Bagi Hasil Cukai/ <i>Excise Revenue Sharing Fund</i>	26 776 425 602,00	27 000 602 952,00
2.4 Dana Alokasi Umum/ <i>General Allocation Fund</i>	899 452 272 000,00	896 291 181 764,00
2.5 Dana Alokasi Khusus/ <i>Special Allocation Fund</i>	264 650 636 292,00	386 720 433 231,00
<b>3. Transfer Pemerintah Pusat-Lainnya</b>	<b>242 064 327 200,00</b>	<b>202 373 672 440,00</b>
3.1 Dana Penyesuaian/ <i>Adjustment Fund</i>	242 064 327 200,00	202 373 672 440,00
<b>4. Transfer Pemerintah Provinsi</b>	<b>169 199 570 723,14</b>	<b>180 239 233 273,00</b>
4.1 Bagi Hasil Pajak/ <i>Tax Sharing Revenue</i>	160 263 732 366,00	156 171 406 273,00
4.2 Bagi Hasil Lainnya/ <i>Other Profit-Sharing Income</i>	8 935 838 357,14	24 067 827 000,00
<b>5. Lain-lain Pendapatan yang Sah/<i>Other Revenue</i></b>	<b>134 643 357 041,91</b>	<b>29 029 879 567,84</b>
5.1 Pendapatan Hibah/ <i>Grant</i>	22 351 760 226,00	28 764 101 247,00
5.2 Dana Darurat/ <i>Emergency Fund</i>	0,00	0,00
5.3 Lainnya/ <i>Others</i>	112 291 596 815,91	265 778 320,84
<b>Jumlah/<i>Total</i></b>	<b>2 161 880 436 241,41</b>	<b>2 198 457 257 759,22</b>

Catatan/*Note*: Tahun 2022 data belum diaudit/*unaudited data*Sumber/*Source*: Badan Pengelolaan Keuangan Daerah Kabupaten Lumajang/ *Local Income Service Regency Government of Lumajang*

**Tabel**  
**Table 2.4.2****Realisasi Belanja Pemerintah Kabupaten Lumajang  
Menurut Jenis Belanja (ribu rupiah), 2019–2022  
Actual Lumajang Regency Government Expenditures by  
Kind of Expenditures (thousand rupiahs), 2019–2022**

Jenis Pendapatan <i>Kind of Revenues</i>	2019	2020
(1)	(2)	(3)
<b>1. Belanja Operasi/Operational Expenditures</b>	1 594 976 224 192,43	1 480 355 378 952,79
1.1 Belanja Pegawai/Personnel Expenditures	780 427 298 106,50	741 631 927 441,00
1.2 Belanja Barang dan Jasa <i>Goods and Services Expenditures</i>	599 495 571 358,03	555 859 126 089,79
1.3 Belanja Bunga/Interest Expenditures	-	-
1.4 Belanja Subsidi/Subsidies Expenditures	-	-
1.5 Belanja Hibah/Grant Expenditures	159 157 268 656,90	125 225 839 973,00
1.6 Belanja Bantuan Sosial/Social Aid Expenditures	54 895 923 459,00	56 568 658 101,00
1.7 Belanja Bantuan Keuangan Partai Politik <i>Political Party Finance Aids Expenditure</i>	1 000 162 612,00	1 069 827 348,00
<b>2. Belanja Modal/Capital Expenditures</b>	247 326 031 850,58	198 145 592 481,26
2.1 Belanja Tanah/Land Expenditures	8 308 200,00	747 987 360,00
2.2 Belanja Peralatan dan Mesin <i>Equipment and Machinery Expenditures</i>	73 189 412 867,28	61 177 461 037,90
2.3 Belanja Gedung dan Bangunan/Buildings Expenditures	50 042 478 059,87	23 973 023 775,62
2.4 Belanja Jalan, Irigasi dan jaringan <i>Roads, Irrigation and Network Expenditures</i>	104 177 050 289,43	101 925 745 491,74
2.5 Belanja Aset Tetap Lainnya/Fixed Assets Expenditures	12 170 465 133,00	6 346 598 272,00
2.6 Belanja Aset Lainnya/Other Assets Expenditures	7 738 317 301,00	3 974 776 544,00
<b>3. Belanja Tidak Terduga/Unpredicted Expenditures</b>	1 608 071 300,00	18 033 773 257,00
3.1 Belanja Tidak Terduga/Unpredicted Expenditures	1 608 071 300,00	18 033 773 257,00
<b>4. Transfer Bagi Hasil Ke Desa/Capital Expenditures</b>	385 316 941 697,00	332 198 037 916,00
4.1 Bagi Hasil Pajak/ Tax Sharing Expenditures	5 053 955 636,00	-
4.2 Bagi Hasil Retribusi/Retribution Sharing Expenditures	2 044 566 445,00	-
4.3 Bantuan Keuangan Kepada Provinsi/Kabupaten/Desa	378 218 419 616,00	332 198 037 916,00
<b>Jumlah/Total</b>	<b>2 229 227 269 040,01</b>	<b>2 028 732 782 607,05</b>

Lanjutan Tabel/*Continued Table 2.4.2*

Jenis Pendapatan <i>Kind of Revenues</i>	2021	2022
(1)	(4)	(5)
<b>1. Belanja Operasi/<i>Operational Expenditures</i></b>	1 556 327 937 520,29	1 482 440 301 788,08
1.1 Belanja Pegawai/ <i>Personnel Expenditures</i>	801 049 030 923,46	773 984 427 432,00
1.2 Belanja Barang dan Jasa <i>Goods and Services Expenditures</i>	554 443 294 315,26	516 717 049 965,31
1.3 Belanja Bunga/ <i>Interest Expenditures</i>	443 723 013,00	9 343 427 504,00
1.4 Belanja Subsidi/ <i>Subsidies Expenditures</i>	-	-
1.5 Belanja Hibah/ <i>Grant Expenditures</i>	170 678 751 768,57	159 751 223 622,77
1.6 Belanja Bantuan Sosial/ <i>Social Aid Expenditures</i>	29 713 137 500,00	22 644 173 264,00
1.7 Belanja Bantuan Keuangan Partai Politik <i>Political Party Finance Aids Expenditure</i>	-	-
<b>2. Belanja Modal/<i>Capital Expenditures</i></b>	211 211 038 105,98	289 857 505 738,28
2.1 Belanja Tanah/ <i>Land Expenditures</i>	647 140 420,00	599 422 840,00
2.2 Belanja Peralatan dan Mesin <i>Equipment and Machinery Expenditures</i>	54 011 012 099,55	52 078 531 592,00
2.3 Belanja Gedung dan Bangunan/ <i>Buildings Expenditures</i>	49 272 489 370,10	36 269 148 536,35
2.4 Belanja Jalan, Irigasi dan jaringan <i>Roads, Irrigation and Network Expenditures</i>	97 803 753 287,70	195 849 177 875,43
2.5 Belanja Aset Tetap Lainnya/ <i>Fixed Assets Expenditures</i>	5 199 959 628,63	583 658 750,00
2.6 Belanja Aset Lainnya/ <i>Other Assets Expenditures</i>	4 276 683 300,00	4 477 566 144,50
<b>3. Belanja Tidak Terduga/<i>Unpredicted Expenditures</i></b>	22 985 623 243,32	17 323 289 749,14
3.1 Belanja Tidak Terduga/ <i>Unpredicted Expenditures</i>	22 985 623 243,32	17 323 289 749,14
<b>4. Transfer Bagi Hasil Ke Desa/<i>Capital Expenditures</i></b>	359 899 864 510,80	354 937 663 315,00
4.1 Bagi Hasil Pajak/ <i>Tax Sharing Expenditures</i>	3 709 457 192,00	6 049 400 305,00
4.2 Bagi Hasil Retribusi/ <i>Retribution Sharing Expenditures</i>	3 754 602 622,00	3 927 146 420,00
4.3 Bantuan Keuangan Kepada Provinsi/Kabupaten/Desa	352 435 804 696,80	344 961 116 590,00
<b>Jumlah/<i>Total</i></b>	<b>2 150 424 463 380,39</b>	<b>2 144 558 760 590,50</b>

Catatan/*Note*: Tahun 2022 data belum diaudit/*unaudited data*Sumber/*Source*: Badan Pengelolaan Keuangan Daerah Kabupaten Lumajang/*Local Income Service Regency Government of Lumajang*

**Tabel**  
**Table 2.4.3****Realisasi Penyaluran Dana Desa Menurut Kecamatan di Kabupaten Lumajang (rupiah), 2022**  
**Actual Distributed Village Fund by Subdistrict in Lumajang Regency (rupiahs), 2022**

Kecamatan Subdistrict	Nilai Alokasi Allocation Value	Realisasi Penyaluran Actual Distributed			
		BLT	Tahap 1	Tahap 2	Tahap 3
(1)	(2)	(3)	(4)	(5)	(6)
Tempursari	6 619 815 000	2 656 800 000	1 585 206 000	1 585 206 000	792 603 000
Pronojiwo	6 862 318 000	2 757 600 000	1 931 565 600	1 641 887 200	531 265 200
Candipuro	10 648 637 000	4 309 200 000	2 660 963 800	2 535 774 800	1 142 698 400
Pasirian	12 847 350 000	5 176 800 000	3 233 908 000	3 068 220 000	1 368 422 000
Tempéh	14 076 737 000	5 673 600 000	3 511 911 200	3 361 254 800	1 529 971 000
Lumajang	4 567 118 000	1 843 200 000	1 212 544 600	1 089 567 200	421 806 200
Sumbersuko	7 077 219 000	2 847 600 000	1 823 919 800	1 691 847 600	713 851 600
Tekung	6 963 242 000	2 797 200 000	1 666 416 800	1 666 416 800	833 208 400
Kunir	11 726 106 000	4 225 500 000	2 809 802 400	2 809 802 400	1 881 001 200
Yosowilangun	11 232 393 000	4 572 000 000	2 664 157 200	2 425 210 800	1 212 605 400
Rowokangkung	7 648 807 000	3 092 400 000	1 822 562 800	1 590 454 000	795 227 000
Jatiroto	7 337 073 000	2 944 800 000	1 918 490 600	1 756 909 200	716 873 200
Randuagung	13 623 088 000	5 662 800 000	3 184 115 200	3 184 115 200	1 592 057 600
Sukodono	9 719 672 000	3 909 600 000	2 472 125 200	2 324 028 800	1 013 918 000
Padang	9 372 302 000	3 772 800 000	2 239 800 800	2 239 800 800	1 119 900 400
Pasrujambe	7 338 217 000	2 952 000 000	1 754 486 800	1 754 486 800	877 243 400
Senduro	11 301 559 000	4 586 400 000	2 782 053 400	2 686 063 600	1 247 042 000
Gucialit	8 490 360 000	3 452 400 000	2 015 184 000	2 015 184 000	1 007 592 000
Kedungjajang	11 644 327 000	4 690 800 000	2 781 410 800	2 781 410 800	1 390 705 400
Klakah	12 318 333 000	5 054 400 000	2 905 573 200	2 905 573 200	1 452 786 600
Ranuyoso	11 665 585 000	4 683 600 000	2 792 794 000	2 792 794 000	1 396 397 000
<b>Jumlah/Total</b>	<b>203 080 258 000</b>	<b>81 661 500 000</b>	<b>49 768 992 200</b>	<b>47 906 008 000</b>	<b>23 037 175 000</b>



Lanjutan Tabel/*Continued Table* 2.4.3

Kecamatan <i>Subdistrict</i>	Sisa Pagu <i>Remaining Budget</i>
(1)	(7)
Tempursari	0
Pronojiwo	0
Candipuro	0
Pasirian	0
Tempeh	0
Lumajang	0
Sumbersuko	0
Tekung	0
Kunir	0
Yosowilangun	358 419 600
Rowokangkung	348 163 200
Jatiroto	0
Randuagung	0
Sukodono	0
Padang	0
Pasrujambe	0
Senduro	0
Gucialit	0
Kedungjajang	0
Klakah	0
Ranuyoso	0
<b>Jumlah/Total</b>	<b>706 582 800</b>

Sumber/*Source*: Badan Pengelolaan Keuangan Daerah Kabupaten Lumajang/ *Local Income Service Regency Government of Lumajang*

**Tabel**  
**Table 2.4.4****Realisasi Penyaluran Alokasi Dana Desa Menurut Kecamatan di Kabupaten Lumajang (rupiah), 2022**  
**Actual Distributed Allocation of Village Fund by Subdistrict in Lumajang Regency (rupiahs), 2022**

Kecamatan Subdistrict	Pagu Budget	Jumlah Total	
		Non Siltap Non-Fix Revenue	Siltap Fix Revenue
(1)	(2)	(3)	(4)
Tempursari	4 041 378 000	2 016 446 000	2 024 932 000
Pronojiwo	3 554 656 000	1 746 172 000	1 808 484 000
Candipuro	6 346 499 000	2 782 103 000	3 564 396 000
Pasirian	7 233 302 000	3 606 206 000	3 627 096 000
Tempeh	8 276 240 000	3 893 780 000	4 382 460 000
Lumajang	2 767 516 000	1 337 320 000	1 430 196 000
Sumbersuko	4 698 786 000	2 352 210 000	2 346 576 000
Tekung	4 578 045 000	2 207 193 000	2 370 852 000
Kunir	6 575 352 000	3 118 188 000	3 457 164 000
Yosowilangun	7 059 503 000	3 806 675 000	3 252 828 000
Rowokangkung	4 136 494 000	2 046 826 000	2 089 668 000
Jatiroto	3 957 677 000	2 076 365 000	1 881 312 000
Randuagung	3 556 075 000	1 723 315 000	1 832 760 000
Sukodono	6 063 961 000	2 912 257 000	3 151 704 000
Padang	5 348 060 000	2 477 540 000	2 870 520 000
Pasrujambe	4 408 292 000	2 105 333 000	2 356 704 000
Senduro	7 090 294 000	3 376 222 000	3 714 072 000
Gucialit	5 031 708 000	2 403 948 000	2 627 760 000
Kedungjajang	6 843 719 000	3 008 267 000	3 835 452 000
Klakah	6 836 081 000	3 028 951 000	3 807 130 000
Ranuyoso	6 262 392 000	2 687 894 000	3 574 498 000

Sumber/Source: Badan Pengelolaan Keuangan Daerah Kabupaten Lumajang/ Local Income Service Regency Government of Lumajang

# 3

## KEPENDUDUKAN DAN KETENAGAKERJAAN



JUMLAH  
PENDUDUK

1.097.504 jiwa



RASIO  
JENIS KELAMIN

98,43



KEPADATAN  
PENDUDUK

612,82 jiwa/km<sup>2</sup>

### PENDUDUK BERUMUR 15 TAHUN KE ATAS

#### ANGKATAN KERJA



Bekerja

Pengangguran  
Terbuka

329.448

*laki-laki*

8.467

227.938

*perempuan*

20.691

BUKAN  
ANGKATAN KERJA

254.411





**PENJELASAN TEKNIS****TECHNICAL NOTES**

1. Sumber utama data kependudukan adalah sensus penduduk yang dilaksanakan setiap sepuluh tahun sekali. Sensus penduduk telah dilaksanakan sebanyak enam kali sejak Indonesia merdeka, yaitu tahun 1961, 1971, 1980, 1990, 2000, dan 2010.

Di dalam sensus penduduk, pencacahan dilakukan terhadap seluruh penduduk yang berdomisili di wilayah teritorial Indonesia termasuk warga negara asing kecuali anggota korps diplomatik negara sahabat beserta keluarganya. Metode pengumpulan data dalam sensus dilakukan dengan wawancara antara petugas sensus dengan responden dan juga melalui *e-census*. Pencatatan penduduk menggunakan konsep usual residence, yaitu konsep di mana penduduk biasa bertempat tinggal. Bagi penduduk yang bertempat tinggal tetap dicacah di mana mereka biasa tinggal, sedangkan untuk penduduk yang tidak bertempat tinggal tetap dicacah di tempat di mana mereka ditemukan petugas sensus pada malam 'Hari Sensus'. Termasuk penduduk yang tidak bertempat tinggal tetap adalah tuna wisma, awak kapal berbendera Indonesia, penghuni perahu/rumah apung, masyarakat terpencil/terasing,

1. *The main source of demographic data is population census, which is conducted every ten years. Population Census has been conducted six times since Indonesia's independence: 1961, 1971, 1980, 1990, 2000, and 2010.*

*The population census enumerates all residents who domicile in the entire territory of Indonesia including foreign citizens except the diplomatic corps members and their families.*

*The method of data collection in a population census involves interviewing respondents and conducting e-census. Enumeration of the population uses the concept of "usual residence", which is the concept of "places where people usually live". De jure was applied to the permanent residents, while de facto was applied to non-permanent residents. The permanent residents were enumerated in place where they normally live, the non-permanent residents were enumerated where they were found by the enumerators, on the night of 'Census Date'. The non permanent residents include homeless people, ship crew, boat people, remote area community, and internally*

dan pengungsi. Bagi mereka yang mempunyai tempat tinggal tetap dan sedang bepergian ke luar wilayah lebih dari enam bulan, tidak dicacah di tempat tinggalnya, tetapi dicacah di tempat tujuannya. Untuk tahun yang tidak dilaksanakan sensus penduduk, data kependudukan diperoleh dari hasil proyeksi penduduk. Proyeksi penduduk merupakan suatu perhitungan ilmiah yang didasarkan pada asumsi dari komponen-komponen perubahan penduduk, yaitu kelahiran, kematian, dan migrasi. Proyeksi penduduk Indonesia 2010–2035 menggunakan data dasar penduduk hasil SP2010.

*displaced persons. Those who had permanent residence and had been travelling away from their home for six months or more were not enumerated in their permanent place, but in the place where they were during the census. For the periods where the population census is not conducted, population projection is done to estimate population during those years. The population projection is an estimate based on the demographic components, such as birth, death, and migration. Indonesia's 2010–2035 population projection used the 2010 Population Census as the base population.*

2. Penduduk Indonesia adalah semua orang yang berdomisili di wilayah teritorial Indonesia selama 6 bulan atau lebih dan atau mereka yang berdomisili kurang dari 6 bulan tetapi bertujuan menetap.
3. Laju pertumbuhan penduduk adalah angka yang menunjukkan persentase penambahan penduduk dalam jangka waktu tertentu.
4. Kepadatan penduduk adalah rasio banyaknya penduduk per kilometer persegi.
5. Rasio jenis kelamin adalah

2. *The population of Indonesia are all residents of the entire territory of Indonesia who have stayed for six months or longer, and those who intended to stay more than six months even though their length of stay is less than six months.*
3. *The growth rate of population is the number that show percentage of population growth within a specified period.*
4. *Population density is ratio of population per square kilometer.*
5. *Sex ratio is the ratio of males*

perbandingan antara penduduk laki-laki dan penduduk perempuan pada suatu wilayah dan waktu tertentu. Biasanya dinyatakan dengan banyaknya penduduk laki-laki untuk 100 penduduk perempuan.

*population to females population in a given area and time, usually expressed as the number of males for every 100 females.*

6. Distribusi penduduk adalah pola persebaran penduduk di suatu wilayah, baik berdasarkan batas-batas geografis maupun berdasarkan batas-batas administrasi pemerintahan.
7. Komposisi penduduk adalah pola persebaran penduduk menurut karakteristiknya, contoh: penduduk menurut kelompok umur, penduduk menurut jenis kelamin
8. Rumah tangga adalah seseorang atau sekelompok orang yang mendiami sebagian atau seluruh bangunan fisik/sensus dan biasanya tinggal bersama serta pengelolaan makan dari satu dapur. Yang dimaksud makan dari satu dapur adalah jika pengurusan kebutuhan sehari-harinya dikelola bersama-sama menjadi satu.
9. Anggota rumah tangga adalah semua orang yang biasanya bertempat tinggal di suatu rumah tangga, baik yang berada di rumah pada waktu pencacahan maupun yang sementara tidak

6. *Population distribution is the pattern of population distribution in an area, either by geographic boundaries or by government administrative boundaries.*
7. *Population compotion is the pattern of population distribution by its characteristics, example: population by age group, population by sex*
8. *Household is an individual or group of people living in a physical/census building unit or part of it and usually commit on a common provision for food and other essentials of living. Common provision for food means one organising daily needs for all of household members.*
9. *Household member are those who usually lives in a household regardless of their location at the time of enumeration.*

ada.

10. Rata-rata anggota rumah tangga adalah angka yang menunjukkan rata-rata jumlah anggota rumah tangga per rumah tangga.
  11. Istilah migrasi seumur hidup disebut bila provinsi tempat tinggal seseorang pada saat pencacahan berbeda dengan provinsi tempat lahirnya.
  12. Istilah migrasi risen disebut bila provinsi tempat tinggal seseorang pada saat pencacahan berbeda dengan provinsi tempat tinggalnya 5 tahun yang lalu.
  13. Penduduk usia kerja adalah penduduk yang berumur 15 tahun ke atas.
  14. Angkatan kerja adalah penduduk usia kerja (15 tahun ke atas) yang bekerja, punya pekerjaan namun sementara tidak bekerja, dan pengangguran.
  15. Bekerja adalah kegiatan ekonomi yang dilakukan oleh seseorang dengan maksud memperoleh atau membantu memperoleh pendapatan atau keuntungan dan lamanya bekerja paling sedikit 1 jam secara terus menerus dalam seminggu yang lalu (termasuk pekerja keluarga tanpa upah yang
10. *Average household size is the average number of household members per household.*
  11. *Lifetime migration terminology if someone's province of residence at the time of enumeration was different from his/her province of birthplace.*
  12. *Recent migration terminology if someone's province of residence at the time of enumeration was different from his/her province of residence 5 years ago.*
  13. *Working age population is persons of 15 years and over.*
  14. *Labor force or economically active are persons of 15 years and over, who in the previous week were working, temporarily absent from work but having jobs, and unemployment.*
  15. *Working is economic activity conducted by a person and intended to earn income by doing work or helping to do work at least one hour continuously during the reference week (including unpaid family worker/s for any economic activity).*



membantu dalam suatu usaha/ kegiatan ekonomi).

- |  |   |
|--|---|
| <p>16. Jumlah jam kerja seluruhnya adalah jumlah jam kerja yang digunakan untuk bekerja (tidak termasuk jam kerja istirahat resmi dan jam kerja yang digunakan untuk hal-hal di luar pekerjaan).</p>   | <p>16. <i>Total working hours is the total hours spent by an employee to perform all jobs (excluding the time used for other activities which are not classified as work).</i></p>          |
| <p>17. Lapangan usaha adalah bidang kegiatan dari pekerjaan/tempat bekerja di mana seseorang bekerja. Klasifikasi lapangan usaha mengikuti Klasifikasi Baku Lapangan Usaha Indonesia (KBLI) dalam 1 digit.</p>   | <p>17. <i>Industry is field of a person's activity or establishment. The classification of industries follows the Indonesia Standard Industrial Classification (KBLI) in one digit.</i></p> |
| <p>18. Status pekerjaan adalah kedudukan seseorang dalam unit usaha/kegiatan dalam melakukan pekerjaan.</p>  | <p>18. <i>Employment status is the status of a person at his place of work or establishment where he was employed.</i></p>  |
| <p>19. Berusaha sendiri tanpa dibantu orang lain adalah bekerja atau berusaha dengan menanggung risiko secara ekonomis, yaitu dengan tidak kembalinya ongkos produksi yang telah dikeluarkan dalam rangka usahanya tersebut, serta tidak menggunakan pekerja dibayar maupun pekerja tak dibayar, termasuk yang sifat pekerjaannya memerlukan teknologi atau keahlian khusus.</p> | <p>19. <i>Own-account worker is a person who works at his own risk without assisted by paid per mount worker or unpaid worker include technical job or skill job.</i></p>                   |
| <p>20. Berusaha dibantu buruh tidak tetap/buruh tidak dibayar adalah bekerja atau berusaha atas risiko sendiri, dan menggunakan</p>  | <p>20. <i>Employer assisted by temporary workers/unpaid worker is a person who works at his own risk and assisted by temporary worker/</i></p>  |

buruh/pekerja tak dibayar dan atau buruh/pekerja tidak tetap.

*unpaid worker.*

21. Berusaha dibantu buruh tetap/buruh dibayar adalah berusaha atas risiko sendiri dan mempekerjakan paling sedikit satu orang buruh/pekerja tetap yang dibayar.

21. *Employer assisted by permanent workers/paid workers is a person who does his business at her/his own risk at least one assisted by paid permanent worker.*

22. Buruh/karyawan/pegawai adalah seseorang yang bekerja pada orang lain atau instansi/kantor/ perusahaan secara tetap dengan menerima upah/gaji baik berupa uang maupun barang. Buruh yang tidak mempunyai majikan tetap, tidak digolongkan sebagai buruh/karyawan, tetapi sebagai pekerja bebas. Seseorang dianggap memiliki majikan tetap jika memiliki 1 (satu) majikan (orang/rumah tangga) yang sama dalam sebulan terakhir, khusus pada sektor bangunan batasannya tiga bulan. Apabila majikannya instansi/lembaga, boleh lebih dari satu.

22. *Employee is a person who work permanently for other people or institution/office/ company and gains some money/cash or goods as wage/salary. Labor who have no permanent employer is not categorized as a laborer/ worker/ employee but casual worker. A laborers in general is considered to have a permanent employer if he has the same employer during the past month, particularly for building construction sector is 3 months. If the employer is an institution, more than 1 (one) employer is allowed.*

23. Pekerja bebas adalah seseorang yang bekerja pada orang lain/majikan/institusi yang tidak tetap (lebih dari 1 majikan dalam sebulan terakhir) di usaha pertanian baik berupa usaha rumah tangga maupun bukan usaha rumah tangga, ataupun di nonpertanian atas dasar balas jasa dengan menerima upah atau imbalan baik berupa uang

23. *Casual employee is a person who does not work permanently for other people/employer/ institution (more than 1 employer during the last 1 month) in agricultural sector, either home industry or not home industry, or in non-agricultural sector based on remuneration paid with money or goods, and based on daily or contact payment system.*

maupun barang, dan baik dengan sistem pembayaran harian maupun borongan

24. Pekerja tak dibayar adalah seseorang yang bekerja membantu usaha untuk memperoleh penghasilan/keuntungan yang dilakukan oleh salah seorang anggota rumah tangga atau bukan anggota rumah tangga tanpa mendapat upah/gaji baik berupa uang maupun barang.

24. *Unpaid worker is a person who intended to work without pay either with money or good, in an establishment run by other members of the family, relative or neighbour.*

<https://lumajangkab.bps.go.id>

**ULASAN****Kependudukan**

Jumlah penduduk Kabupaten Lumajang berdasarkan data Dinas Kependudukan dan Pencatatan Sipil yaitu sebesar 1.097.504 jiwa pada tahun 2022. Jumlah penduduk terbanyak terdapat pada Kecamatan Pasirian, yaitu 89.303 jiwa, diikuti Kecamatan Lumajang 84.231 jiwa, dan Kecamatan Tempeh 84.078 jiwa (Tabel 3.1.1). Rasio jenis kelamin adalah 98,43.

**Ketenagakerjaan**

Jumlah penduduk berumur 15 tahun ke atas di Kabupaten Lumajang yang termasuk angkatan kerja sejumlah 586.536 dengan jumlah pengangguran terbuka sebanyak 29.158 orang.

**DESCRIPTION****Population**

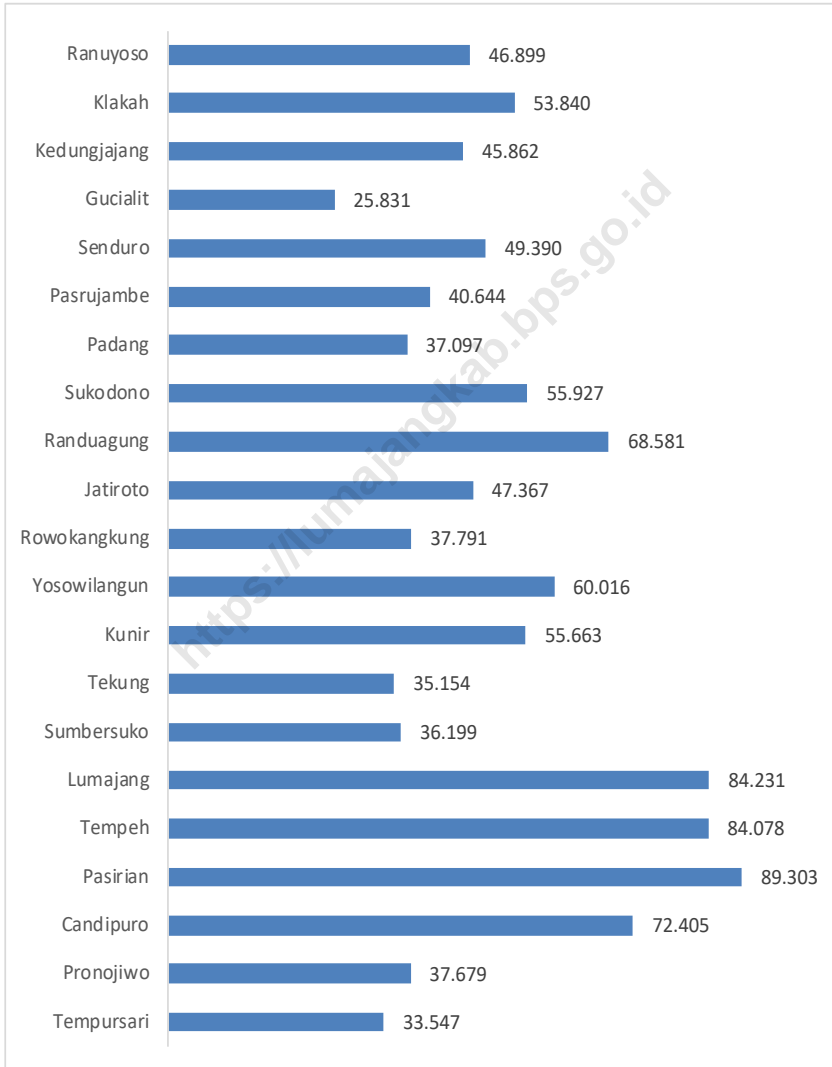
*The population of Lumajang Regency based on data from the Population and Civil Registration Service is 1,097,504 people in 2022. The highest population is in Pasirian District, which is 89,303 people, followed by Lumajang District 84,231 people, and Tempeh District 84,078 people (Table 3.1.1). The sex ratio is 98.43.*

**Employment**

*The total population aged 15 years and over in Lumajang Regency which includes the workforce is 586,536 with 29,158 open unemployment.*

**Gambar** 3.1  
**Figures**

**Jumlah Penduduk menurut Kecamatan di Kabupaten Lumajang, 2022**  
**Total Population by District in Lumajang Regency, 2022**

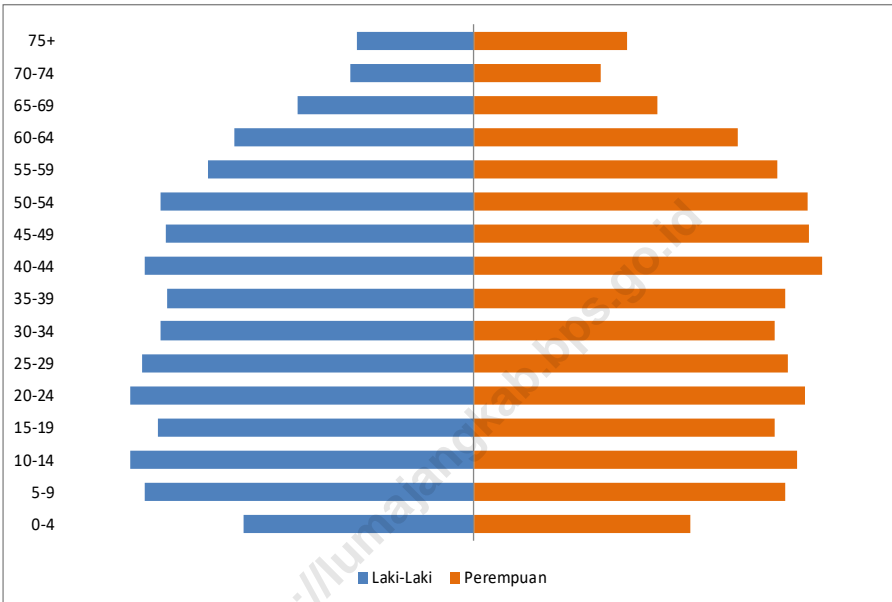


Sumber/Source: Dinas Kependudukan dan Pencatatan Sipil Kabupaten Lumajang/Population and Civil Registration Service of Lumajang Regency



**Gambar** 3.2  
**Figures**

**Piramida Penduduk Kabupaten Lumajang, 2022**  
**Lumajang Regency Population Pyramid, 2022**



Sumber/Source: Dinas Kependudukan dan Pencatatan Sipil Kabupaten Lumajang/Population and Civil Registration Service of Lumajang Regency





**3.1 PENDUDUK  
POPULATION**

**Tabel 3.1.1 Penduduk, Laju Pertumbuhan Penduduk, Distribusi Persentase Penduduk, Kepadatan Penduduk, Rasio Jenis Kelamin Penduduk Menurut Kecamatan di Kabupaten Lumajang, 2022**  
*Population, Population Growth Rate, Percentage Distribution of Population, Population Density, and Population Sex Ratio by Subdistrict in Lumajang Regency, 2022*

<b>Kecamatan Subdistrict</b>	<b>Penduduk (ribu) Population (thousand)</b>	<b>Persentase Penduduk Percentage of Total Population</b>
(1)	(2)	(3)
Tempursari	33 547	3,06
Pronojiwo	37 679	3,43
Candipuro	72 405	6,60
Pasirian	89 303	8,14
Tempeh	84 078	7,66
Lumajang	84 231	7,67
Sumbersuko	36 199	3,30
Tekung	35 154	3,20
Kunir	55 663	5,07
Yosowilangun	60 016	5,47
Rowokangkung	37 791	3,44
Jatiroto	47 367	4,32
Randuagung	68 581	6,25
Sukodono	55 927	5,10
Padang	37 097	3,38
Pasrujambe	40 644	3,70
Senduro	49 390	4,50
Gucialit	25 831	2,35
Kedungjajang	45 862	4,18
Klakah	53 840	4,91
Ranuyoso	46 899	4,27
<b>Kabupaten Lumajang</b>	<b>1 097 504</b>	<b>100,00</b>

Lanjutan Tabel/*Continued Table 3.1.1*

Kecamatan <i>Subdistrict</i>	Kepadatan Penduduk per km <sup>2</sup> <i>Population Density per sq.km</i>	Rasio Jenis Kelamin Penduduk <i>Population Sex Ratio</i>
(1)	(4)	(5)
Tempursari	318,43	100,83
Pronojiwo	266,30	101,99
Candipuro	506,01	100,00
Pasirian	695,56	98,27
Tempeh	1 148,45	97,91
Lumajang	2 958,43	96,84
Sumbersuko	1 245,09	99,61
Tekung	1 260,90	99,56
Kunir	1 044,33	97,70
Yosowilangun	828,49	97,98
Rowokangkung	641,83	98,35
Jatiroto	882,23	98,45
Randuagung	730,19	97,41
Sukodono	1 941,33	99,69
Padang	689,13	96,90
Pasrujambe	250,16	101,05
Senduro	289,01	100,23
Gucialit	253,76	97,59
Kedungjajang	693,51	95,47
Klakah	615,88	97,50
Ranuyoso	424,98	99,18
<b>Kabupaten Lumajang</b>	<b>612,82</b>	<b>98,43</b>

Sumber/*Source*: Dinas Kependudukan dan Pencatatan Sipil Kabupaten Lumajang/*Population and Civil Registration Service of Lumajang Regency*

**Tabel**  
**Table** 3.1.2

**Jumlah Penduduk Menurut Kelompok Umur dan Jenis Kelamin di Kabupaten Lumajang, 2022**  
**Population by Age Groups and Sex in Lumajang Regency, 2022**

Kelompok Umur <i>Age Groups</i>	Jenis Kelamin/ <i>Sex</i>		
	Laki-Laki <i>Male</i>	Perempuan <i>Female</i>	Jumlah <i>Total</i>
(1)	(2)	(3)	(4)
0–4	28 623	26 824	55 447
5–9	40 851	38 653	79 504
10–14	42 603	40 104	82 707
15–19	39 234	37 276	76 510
20–24	42 629	41 182	83 811
25–29	41 175	39 036	80 211
30–34	38 919	37 389	76 308
35–39	38 116	38 642	76 758
40–44	40 791	43 203	83 994
45–49	38 255	41 553	79 808
50–54	38 905	41 437	80 342
55–59	32 942	37 608	70 550
60–64	29 677	32 720	62 397
65–69	21 821	22 706	44 527
70–74	15 294	15 750	31 044
75+	14 575	19 011	33 586
<b>Jumlah/Total</b>	<b>544 410</b>	<b>553 094</b>	<b>1 097 504</b>

Sumber/Source: Dinas Kependudukan dan Pencatatan Sipil Kabupaten Lumajang/Population and Civil Registration Service of Lumajang Regency

**Tabel**  
**Table** 3.1.3

**Jumlah Kepala Keluarga dan Kepemilikan Kartu Keluarga Menurut Kecamatan dan Jenis Kelamin di Kabupaten Lumajang, 2022**  
**Number of Family Heads and Ownership of Family Cards by District and Sex in Lumajang Regency, 2022**

Kecamatan Subdistrict	Jenis Kelamin/Sex		
	Laki-Laki Male	Perempuan Female	Jumlah Total
(1)	(2)	(3)	(4)
Tempursari	9 656	2 633	12 289
Pronojiwo	10 101	2 339	12 440
Candipuro	19 945	4 991	24 936
Pasirian	24 300	5 690	29 990
Tempeh	22 205	6 043	28 248
Lumajang	22 101	6 922	29 023
Sumbersuko	10 108	2 510	12 618
Tekung	9 640	2 447	12 087
Kunir	15 576	3 884	19 460
Yosowilangun	16 833	4 510	21 343
Rowokangkung	10 466	2 870	13 336
Jatiroto	12 423	3 984	16 407
Randuagung	18 343	4 901	23 244
Sukodono	15 144	3 852	18 996
Padang	10 409	2 164	12 573
Pasrujambe	10 645	2 677	13 322
Senduro	13 665	3 102	16 767
Gucialit	7 122	1 471	8 593
Kedungjajang	11 975	3 096	15 071
Klakah	13 956	3 640	17 596
Ranuyoso	11 743	2 840	14 583
<b>Kabupaten Lumajang</b>	<b>296 356</b>	<b>76 566</b>	<b>372 922</b>

Sumber/Source: Dinas Kependudukan dan Pencatatan Sipil Kabupaten Lumajang/Population and Civil Registration Service of Lumajang Regency

**3.2 KETENAGAKERJAAN  
EMPLOYMENT**

**Tabel 3.2.1** Jumlah Penduduk Berumur 15 Tahun Keatas Menurut Angkatan Kerja di Kabupaten Lumajang, 2021-2022  
*Table 3.2.1 Population Aged 15 Years and Over by Type of Workforce in Lumajang Regency, 2021-2022*

Status Keadaan Ketenagakerjaan	2021	2022
(1)	(2)	(3)
<b>Penduduk Usia Kerja (Usia 15 Tahun atau Lebih)</b>	837 424	840 947
1. Laki-Laki/ <i>Male</i>	404 639	406 364
2. Perempuan/ <i>Female</i>	432 785	434 583
<b>Angkatan Kerja/<i>Economically Active</i></b>	554 318	586 536
1. Bekerja/ <i>Working</i>	534 879	557 378
2. Pengangguran Terbuka/ <i>Unemployment</i>	19 439	29 158

Sumber/*Source*: BPS, Survei Angkatan Kerja Nasional (Sakernas) Agustus/BPS-*Statistics Indonesia, August National Labor Force Survey*

**Tabel**  
**Table** 3.2.2

**Penduduk Berumur 15 Tahun ke Atas yang Bekerja Selama Seminggu yang Lalu Menurut Pendidikan Tertinggi yang Ditamatkan di Kabupaten Lumajang, 2021-2022**  
**Population 15 Years of Age and Over who Worked During The Previous Week by Educational Attainment in Lumajang Regency, 2021-2022**

<b>Pendidikan Tertinggi yang Ditamatkan</b> <b>Educational Attainment</b>	<b>2021</b>	<b>2022</b>
(1)	(2)	(3)
≤ Sekolah Dasar (SD)/≤ Primary School	340 917	360 496
Sekolah Menengah Pertama/Junior High School	85 577	96 273
Sekolah Menengah Atas/Senior High School	58 076	64 384
Sekolah Menengah Kejuruan/Vocational Senior High School	21 237	16 457
Diploma I,II,III /Diploma I,II,III	2 142	2 572
Perguruan Tinggi/Collage	26 930	17 196
<b>Jumlah/Total</b>	<b>534 879</b>	<b>557 378</b>

Sumber/Source: BPS, Survei Angkatan Kerja Nasional (Sakernas) Agustus/BPS-Statistics Indonesia, August National Labor Force Survey

**Tabel**  
**Table** 3.2.3

**Penduduk Berumur 15 Tahun Ke Atas yang Bekerja Selama Seminggu yang Lalu Menurut Status Pekerjaan Utama di Kabupaten Lumajang, 2021-2022**  
**Population 15 Years of Age and Over who Worked During The Previous Week by Main Employment Status in Lumajang Regency, 2021-2022**

<b>Status Pekerjaan Utama</b> <b>Main Employment Status</b>	<b>2021</b>	<b>2022</b>
(1)	(2)	(3)
Berusaha sendiri <i>Own account worker</i>	119 740	148 939
Berusaha dibantu buruh tidak tetap/buruh tidak dibayar <i>Employer assisted by temporary worker/unpaid worker</i>	80 170	64 007
Berusaha dibantu buruh tetap/buruh dibayar <i>Employer assisted by permanent worker/paid worker</i>	22 258	19 214
Buruh/Karyawan/Pegawai/ <i>Employee</i>	116 920	135 950
Pekerja bebas <i>Casual worker</i>	124 595	114 476
Pekerja keluarga/tak dibayar <i>Family worker/unpaid worker</i>	71 196	74 792
<b>Jumlah/Total</b>	<b>534 879</b>	<b>557 378</b>

Catatan/Note: ...

Sumber/Source: BPS, Survei Angkatan Kerja Nasional (Sakernas) Agustus/BPS-Statistics Indonesia, August National Labor Force Survey

**Tabel 3.2.4** Jumlah Penduduk yang Mencari Kerja Menurut Bulan dan Tingkat Pendidikan di Kabupaten Lumajang, 2022  
**Table 3.2.4** Number of Population Looking for Work by Month and Education Level in Lumajang Regency, 2022

Bulan Month	Tingkat Pendidikan/Education Level						Jumlah Total
	SD/MI	SMP/MTs	SMA/ SMK/MA	D3	S1	S2	
(1)	(2)	(3)	(4)	(5)	(6)	(7)	(8)
Januari	2	3	28	1	13	0	47
Februari	0	3	13	0	1	0	17
Maret	8	3	15	1	5	0	32
April	2	2	20	1	0	0	25
Mei	4	4	21	3	2	0	34
Juni	5	7	26	1	6	0	45
Juli	11	14	28	1	2	0	56
Agustus	15	11	42	2	4	0	74
September	7	16	50	4	7	0	84
Oktober	16	23	38	2	4	0	83
November	24	39	179	14	44	0	300
Desember	12	13	24	1	0	0	50
<b>Jumlah/Total</b>	<b>106</b>	<b>138</b>	<b>484</b>	<b>31</b>	<b>88</b>	<b>0</b>	<b>847</b>

Sumber/Source: Dinas Tenaga Kerja Kabupaten Lumajang/Department of Labor in Lumajang Regency



**Tabel 3.2.5** Jumlah Penduduk yang Mencari Kerja Menurut Bulan dan Status Pernikahan di Kabupaten Lumajang, 2022  
**Number of Population Looking for Work by Month and Marital Status in Lumajang Regency, 2022**

Bulan Month	Status Pernikahan/Marital Status				Jumlah Total
	Belum Kawin	Kawin	Janda	Duda	
(1)	(2)	(3)	(4)	(5)	(6)
Januari	36	8	2	1	47
Februari	14	2	1	0	17
Maret	18	14	0	0	32
April	19	6	0	0	25
Mei	18	15	1	0	34
Juni	23	19	2	1	45
Juli	33	20	2	1	56
Agustus	37	27	7	3	74
September	60	22	2	0	84
Oktober	38	36	8	1	83
November	202	84	9	5	300
Desember	20	22	8	0	50
<b>Jumlah/Total</b>	518	275	42	12	847

Sumber/Source: Dinas Tenaga Kerja Kabupaten Lumajang/Department of Labor in Lumajang Regency



# 4

## SOSIAL DAN KESEJAHTERAAN RAKYAT

### PENDIDIKAN



**SD**

APK 107,72



**SMP**

APK 91,90



**SMA**

APK 64,79

### KEAGAMAAN



**ISLAM**

**98,26%**



**49,60%**

**PERSELISIHAN & PERTENGGARAN**

### KESEHATAN

### JUMLAH FASILITAS KESEHATAN



**Rumah Sakit Umum**

**7**

**Puskesmas Rawat Inap**

**25**

### PERSENTASE PENDUDUK MISKIN

### KEMISKINAN



**9,06%**

**TURUN 9,85%**  
dibanding tahun 2021





**PENJELASAN TEKNIS****TECHNICAL NOTES**

- |  |   |
|--|---|
| <p>1. Tidak/belum pernah sekolah adalah mereka yang tidak pernah atau belum pernah terdaftar dan tidak pernah atau belum pernah aktif mengikuti pendidikan di suatu jenjang pendidikan formal. Termasuk juga yang tamat/belum tamat taman kanak-kanak tetapi tidak melanjutkan ke sekolah dasar.</p> | <p>1. <i>Not/never attending school is someone who has never attended or never been registered in a formal education, such as primary, secondary, and tertiary education. Those who just completed kindergarten are considered as never attended school.</i></p>  |
| <p>2. Masih bersekolah adalah mereka yang terdaftar dan aktif mengikuti pendidikan formal dan nonformal (Paket A, B, atau C), baik pendidikan dasar, menengah maupun pendidikan tinggi. Bagi mahasiswa yang sedang cuti dianggap masih bersekolah.</p>   | <p>2. <i>Attending school is someone who is currently attending primary, secondary, or tertiary education, including package A, package B, or package C. College student who postpones his/her study is considered as attending school.</i></p>   |
| <p>3. Tidak bersekolah lagi adalah mereka yang pernah terdaftar dan aktif mengikuti pendidikan di suatu jenjang pendidikan formal dan nonformal (Paket A, B, atau C), tetapi pada saat pencacahan tidak lagi terdaftar dan tidak aktif mengikuti pendidikan.</p>                                     | <p>3. <i>Not attending school anymore is someone who had enrolled and participated in formal and non-formal education in the past including package A, package B, or package C, but currently does not attend school.</i></p>   |
| <p>4. Tamat sekolah adalah menyelesaikan pelajaran yang ditandai dengan lulus ujian akhir pada kelas atau tingkat terakhir suatu jenjang pendidikan di sekolah negeri maupun swasta dengan mendapatkan tanda tamat belajar/ijazah. Seseorang yang belum mengikuti pelajaran</p>                      | <p>4. <i>Completed particular level of education is someone who has completed particular level of education in private or public school and accepting graduation certificate. Someone who has never attended the highest grade but passed the final exam is considered as completed particular level of</i></p> |

pada kelas tertinggi tetapi telah mengikuti ujian akhir dan lulus dianggap tamat sekolah.

5. Dapat membaca dan menulis artinya dapat membaca dan menulis kata-kata/kalimat sederhana dengan suatu aksara tertentu.
6. Jalur Pendidikan di Indonesia terdiri atas 1) pendidikan formal, 2) pendidikan nonformal, dan 3) pendidikan informal yang ketiganya dapat saling melengkapi dan memperkaya (Undang-Undang No. 20 Tahun 2013 tentang Sistem Pendidikan Nasional).
7. Jenjang Pendidikan Formal terdiri atas pendidikan dasar, pendidikan menengah, dan pendidikan tinggi. Jenis pendidikan yang diajarkan mencakup pendidikan umum, kejuruan, akademik, profesi, vokasi, keagamaan, dan khusus.
  - a. Pendidikan Dasar berbentuk Sekolah Dasar (SD) dan Madrasah Ibtidaiyah (MI) atau bentuk lain yang sederajat serta Sekolah Menengah Pertama (SMP) dan Madrasah Tsanawiyah (MTs), atau bentuk lain yang sederajat.
  - b. Pendidikan Menengah berbentuk Sekolah Menengah Atas (SMA), Madrasah Aliyah (MA), Sekolah Menengah Kejuruan (SMK), dan Madrasah Aliyah

education.

5. *Able to read and write is the ability to read and write at least a simple sentence in any letter of alphabets.*
6. *The Education System in Indonesia consists of 1) a formal education, 2) non-formal education, and 3) informal education that all three can be complementary and enriching (Law No. 20 Year 2013 about The National Education System).*
7. *The Formal Education Level consists of primary education, secondary education, and high education. The kind of education that taught consists of general education, vocational, academic, professional, religious, and specific education.*
  - a. *The Primary Education consists of Elementary School and Islamic Elementary School or other equivalent forms and Junior High School and MTs, or other equivalent forms.*
  - b. *The Secondary Education consists of the senior high school, MA, Vocational School, and Vocational Madrasah Aliyah, or other equivalent forms.*

Kejuruan (MAK), atau bentuk lain yang sederajat.

c. Pendidikan Tinggi merupakan jenjang pendidikan setelah pendidikan menengah yang mencakup program pendidikan diploma, sarjana, magister, spesialis, dan doktor yang diselenggarakan oleh perguruan tinggi. Perguruan tinggi dapat berbentuk akademi, politeknik, sekolah tinggi, institut, atau universitas.

c. *The High Education consists of the education level after the secondary education that consists of diplomas, bachelor, master, specialist, and doctoral degrees that are held by the college. The colleges can be academy, polytechnic, high school, institute, or university.*

8. Rumah Sakit adalah tempat pemeriksaan dan perawatan kesehatan, biasanya berada di bawah pengawasan dokter/tenaga medis, yang melayani penderita yang sakit untuk berobat rawat jalan atau rawat inap.

8. *Hospital is a place for health check, usually controlled/supervised by doctors/medical personnel to serve the ill patients to get outpatient or inpatient treatment services.*

9. Rumah Sakit Bersalin adalah rumah sakit khusus untuk persalinan, dilengkapi pelayanan spesialis pemeriksaan kehamilan, persalinan, rawat inap dan rawat jalan ibu dan anak yang berada di bawah pengawasan dokter spesialis kandungan.

9. *Maternity Hospital is a specialized hospital for childbirth, has specialist inspection service to pregnancy, childbirth, hospitalization and outpatient for mothers and children that is under the supervision of an obstetrician.*

10. Rumah Bersalin adalah sarana pelayanan kesehatan dengan izin sebagai rumah bersalin, dilengkapi pelayanan pemeriksaan kehamilan, persalinan serta pemeriksaan ibu dan anak yang berada di bawah pengawasan bidan senior.

10. *Maternity House is health care facility with a license as a maternity house, equipped with prenatal care, childbirth and examination of mothers and children which is under the supervision of a senior midwife.*

11. Poliklinik adalah sarana kesehatan yang dipakai untuk pelayanan berobat jalan, biasanya berada di bawah pengawasan dokter/tenaga medis.
  12. Puskesmas (Pusat Kesehatan Masyarakat) adalah unit pelaksana teknis dinas kesehatan kabupaten/ kota yang mempunyai fungsi utama sebagai penyelenggara pelayanan kesehatan tingkat pertama. Wilayah kerja puskesmas maksimal adalah satu kecamatan dan untuk dapat menjangkau wilayah kerjanya, puskesmas mempunyai jaringan pelayanan yang meliputi unit Puskesmas Pembantu (Pustu), unit Puskesmas Keliling (Puskel), dan unit bidan desa/komunitas (Peraturan Menteri Kesehatan RI No. 75 Tahun 2014 Tentang Pusat Kesehatan Masyarakat).
  13. Apotek adalah suatu tempat tertentu yang digunakan untuk melakukan pekerjaan kefarmasian, dan penyaluran/ penjualan obat atau bahan farmasi dan perbekalan kesehatan lainnya kepada masyarakat yang dikelola oleh tenaga apoteker (Peraturan Menteri Kesehatan RI No. 1332 Tahun 2002 Tentang Perubahan Atas Peraturan
11. *Polyclinic is a health facility in which to get outpatient services, usually under the control of doctor/ medical personnel.*
  12. *Public Health Center is technical implementation unit of regency health department that have the primary function as a first-level health care providers. The working area standard of public health center is one district and to reach their working areas, public health centers have a service network covering subsidiary of public health center, mobile public health center units, and midwife units (Regulation of the Minister of Health of Indonesia Number 75 Year 2014 about Public Health Center).*
  13. *Pharmacy is a specific place that is used for pharmaceutical jobs, and distribution/sale of drugs/ pharmaceuticals and other medical supplies to people that are administered by trained pharmacist (Regulation of the Minister of Health of Indonesia Number 1332 Year 2002 about the Changes of Regulation of the Minister of Health*



Menteri Kesehatan RI No. 922/MENKES/PER/X/1993 Tentang Ketentuan dan Tata Cara Pemberian Izin Apotek).

*of Indonesia Number 922/MENKES/PER/X/1993 about Pro-vision and Procedures for Administration of Licensed Pharmacies).*

14. Imunisasi adalah memasukkan kuman atau racun penyakit tertentu yang sudah dilemahkan (vaksin) ke dalam tubuh dengan cara disuntik atau diminum (diteteskan dalam mulut) dengan maksud agar terjadi kekebalan tubuh terhadap penyakit tersebut.
  15. Keluhan kesehatan adalah keadaan seseorang yang mengalami gangguan kesehatan atau kejiwaan, baik karena penyakit akut, penyakit kronis, kecelakaan, kriminal, atau hal lain.
  16. Mengobati sendiri adalah upaya oleh anggota rumah tangga/keluarga dengan melakukan pengobatan sendiri tanpa datang ke tempat fasilitas kesehatan atau memanggil dokter/petugas kesehatan ke rumahnya (misal minum obat modern, jamu, kerokan, kompres, kop, pijat) agar sembuh atau menjadi lebih ringan keluhan kesehatannya.
  17. Angka penemuan kasus tuberkulosis adalah jumlah kasus baru tuberkulosis (TB) dan kasus TB yang didiagnosis kambuh
14. *Immunization is putting enervated microbe of a certain disease into human body by injection or drinking (dropping into mouth) to make the body immune to that disease.*
  15. *Health complaint is a condition where a person has health or mental problems because of acute illness, chronically illness, accident, crimes, or others.*
  16. *Self treatment is an effort of household members/family to have a health treatment by themselves without visiting health facilities or a doctor/health personnel (for instance, by taking modern medicine, herb medicine, chief with a coin, compress, cupping suction, massage) in order to recover from illness or reduce the health complaint.*
  17. *The case detection rate for all forms of tuberculosis is the number of new and replase tuberculosis cases diagnosed and treated in national*

penanggulangan TB nasional dan dilaporkan kepada WHO, dibagi dengan perkiraan WHO terhadap jumlah kasus insiden tuberkulosis pada tahun yang sama, dinyatakan sebagai persentase.

*tuberculosis control programmes and notified to WHO, divided by WHO's estimate of the number of incident tuberculosis cases for the same year, expressed as a percentage.*

18. Angka keberhasilan pengobatan tuberkulosis smear positive/Basil Tahan Asam (BTA) positif adalah proporsi (dinyatakan sebagai persentase) kasus TB BTA positif yang terdaftar di bawah program pengendalian TB nasional pada tahun tertentu yang dinyatakan berhasil menyelesaikan pengobatan. Dengan atau tanpa bukti bakteriologi keberhasilan ("sembuh" dan "menyelesaikan pengobatan" masing-masing).

18. *The treatment success rate for new pulmonary smear-positive tuberculosis cases is the proportion (expressed as a percentage) of new smear-positive tuberculosis cases registered under a national tuberculosis control programme in a given year that successfully completed treatment. With or without bacteriological evidence of success ("cured" and "treatment completed" respectively).*

19. Kasus kumulatif AIDS adalah kumulatif kasus AIDS sampai dengan referensi waktu tertentu.

19. *Cummulative AIDS case is cummulative AIDS cases with reference to a particular time.*

20. BCG (Bacillus Calmette Guerin) merupakan vaksinasi untuk mencegah penyakit TBC, diberikan pada bayi baru lahir atau anak, dengan suntikan pada kulit pangkal lengan atas. Bekas suntikan kemudian akan membentuk tonjolan kecil jaringan parut pada kulit lengan atas. Suntikan BCG diberikan kepada anak sebanyak 1 kali.

20. *BCG (Bacillus Calmette Guerin) is a vaccine to prevent TBC disease, given to newborns or children, by injection at the base of the skin of the upper arm. Injection site will form little bumps of scar tissue in the skin of the upper arm. BCG injections given to children 1 times.*

21. DPT (Difteri, Pertusis, Tetanus) merupakan vaksin untuk

21. *DPT (Diphtheria, Pertussis, Tetanus) is a vaccine to prevent the*

mencegah penyakit Difteri, Pertusis, dan Tetanus yang diberikan pada bayi berumur 3 bulan ke atas, dengan suntikan pada paha, diulang 1 bulan dan 2 bulan kemudian, sehingga suntikan imunisasi DPT lengkap pada balita berjumlah 3 kali (kadang-kadang selang waktu antar suntikan bisa lebih dari 1 bulan).

*diphtheria, pertussis, and tetanus disease, given to infants aged 3 months and above, with a shot in the thigh, repeated one month and two months later, so that the complete DPT immunization shots at toddler totaling 3 times (sometimes the time interval between injections can be more than 1 month).*

22. Luas lantai adalah luas lantai yang ditempati dan digunakan untuk keperluan sehari-hari (sebatas atap).
22. *Floor area is the total area which is occupied and utilized daily.*
23. Air leding adalah sumber air yang berasal dari air yang telah melalui proses penjernihan dan penyehatan sebelum dialirkan kepada konsumen melalui instalasi berupa saluran air. Sumber air ini biasanya diusahakan oleh PAM/ PDAM/ BPAM. Termasuk dalam hal ini air leding yang didapat secara eceran.
23. *Pipe water is a water source that comes from water that has been through a process of purification and sanitation before distribute to consumers through an instalation of water lines. This water source is usually distributed by PAM/PDAM/ BPAM. This include a pipe water that sold at retail.*
24. Sumur terlindung adalah air yang berasal dari dalam tanah yang digali dan lingkaran sumur tersebut dilindungi oleh tembok paling sedikit 0,8 meter di atas tanah dan 3 meter ke bawah tanah, serta ada lantai semen sejauh 1 meter dari lingkaran sumur.
24. *Protected wells is water that comes from the soil were excavated and the circumference of the well was protected by walls at least 0.8 meters above ground and 3 meters underground, and cement floor as far as 1 meter from the well circumference.*
25. Status penguasaan bangunan tempat tinggal milik sendiri adalah
25. *Own ownership property status is a status of dwelling occupied*

pada waktu pencacahan betul-betul sudah milik kepala rumah tangga atau salah seorang anggota rumah tangga. Rumah yang dibeli secara angsuran melalui kredit bank atau rumah dengan status sewa beli dianggap rumah milik sendiri.

*is a status of dwelling occupied belongs to the head of household or one of the household member. Houses bought through bank credit or houses with leasing status were also categorized as an own property.*

26. Peristiwa tindak pidana yang dilaporkan ialah setiap peristiwa yang diterima kepolisian dari laporan masyarakat, atau peristiwa dimana pelakunya tertangkap tangan oleh kepolisian.

26. *Reported crime incidence includes all criminal cases reported and received by police office, and all crimes caught by police.*

27. Jumlah tindak pidana menggambarkan jumlah kasus tindak pidana yang terjadi pada kurun waktu tertentu.

27. *Crime total refers to the number of criminal cases occurring during a given period.*

28. Resiko penduduk terjadi tindak pidana per 100.000 penduduk

28. *Crime rate*

$$=(\text{Jumlah tindak pidana tahun } t)/(\text{Jumlah penduduk tahun } t) \times 100.000$$

$$=(\text{Number of criminal cases year } t)/(\text{Total population year } t) \times 100.000$$

Resiko penduduk terjadi tindak pidana per 100.000 penduduk mengindikasikan peluang penduduk berisiko terkena tindak pidana. Biasanya dinyatakan dalam setiap 100.000 penduduk.

*Crime rate indicates the probability of population exposed to risk of crime, expressed in every 100,000 people.*

29. Selang waktu terjadi tindak pidana tahun  $t = (365 \times 24 \times 60 \times 60) / (\text{Jumlah tindak pidana tahun } t) \times (\text{detik})$

29. *Crime clock =  $(365 \times 24 \times 60 \times 60) / (\text{Number of criminal cases year } t) \times (\text{second})$*

Selang waktu terjadi tindak pidana tahun t mengindikasikan selang waktu terjadinya satu tindak kejahatan dengan kejahatan yang lain.

*Crime clock indicates the time interval of occurrence between one crime to another crime.*

30. Persentase penyelesaian tindak pidana

$$= (\text{Jumlah tindak pidana @ yang diselesaikan}) / (\text{Jumlah peristiwa tindak pidana yang dilaporkan}) \times 100\%$$

30. *Crime clearance rate*

$$= \text{Number of cleared @ criminal cases} / (\text{Number of reported @ criminal cases}) \times 100\%$$

Persentase penyelesaian peristiwa tindak pidana menyatakan persentase penyelesaian tindak pidana oleh polisi. Suatu tindak pidana dinyatakan sebagai kasus yang selesai di tingkat kepolisian, apabila:

*Crime clearance rate refers to percentage of crime clearance by police. A criminal case is categorized as a cleared case by police, if:*

1. berkas perkaranya sudah siap untuk diserahkan atau telah diserahkan kepada kejaksaan;
2. dalam hal delik aduan, pengaduannya dicabut dalam tenggang waktu yang telah ditentukan menurut undang-undang;
3. telah diselesaikan oleh kepolisian berdasarkan azas *plichtmatigheid* (kewajiban berdasarkan kewenangan hukum);
4. kasus yang dimaksud tidak termasuk kompetensi kepolisian

1. *All documents are ready to submit or already submitted to justice court;*
2. *In the case of attense that warrants complaint, the complaint was withdraw within a given period state in the law;*
3. *The case was cleared by police based on the principle of plichmatigheid (obligation on the basis of law outhority);*
4. *The case was not the responsibility of police office;*

5. tersangka meninggal dunia;
  6. kasus kadaluwarsa.
31. Bencana Alam adalah peristiwa atau serangkaian peristiwa yang mengancam dan mengganggu kehidupan / penghidupan masyarakat yang disebabkan oleh faktor alam antara lain berupa gempa bumi, tsunami, gunung meletus, banjir, kekeringan, angin topan, dan tanah longsor sehingga mengakibatkan kerugian materi maupun non-materi.
32. Korban meninggal adalah orang yang dilaporkan tewas atau meninggal dunia akibat bencana.
33. Korban hilang adalah orang yang dilaporkan hilang atau tidak ditemukan atau tidak diketahui keberadaannya setelah terjadi bencana.
34. Korban luka/sakit adalah orang yang mengalami luka-luka atau sakit, dalam keadaan luka ringan, luka sedang maupun luka parah/berat, baik yang berobat jalan maupun rawat inap.
35. Rusak Berat adalah kriteria kerusakan yang mengakibatkan bangunan roboh atau sebagian besar komponen struktur rusak.
36. Rusak sedang adalah kriteria kerusakan yang mengakibatkan
5. *The suspect died;*
  6. *The case was out of date.*
31. *Natural Disaster is an event or series of events that threaten and disrupt the lives and livelihoods caused by natural factors such as: earthquake, tsunami, volcanic eruption, flood, flash flood, drought, typhoon/ cyclone, and landslide so it can lead to result in loss of material and non-material.*
32. *Fatality is a person reported killed or death in the wake of a disaster.*
33. *Missing person is a person reported missing or who cannot be located or who cannot be accounted for in the wake of a disaster.*
34. *Casualty is a person suffering injury or illness, in a state of light injury, moderate injury, or heavy injury, which in undergoing treatment as either an outpatient or inpatient.*
35. *Severely damaged is the criteria of damage that resulted most buildings collapsed or damaged its structural components.*
36. *Damaged is the criteria of damage that resulted defective fraction*

sebagian kecil komponen struktur rusak, dan komponen penunjang rusak namun bangunan masih tetap berdiri.

*of structural components and supporting components damaged, but the building still stands.*

37. Rusak ringan adalah kriteria kerusakan yang mengakibatkan sebagian komponen struktur retak (struktur masih bisa digunakan) dan bangunan masih tetap berdiri.

37. *Lightly damaged is the criteria of damage that resulted partially cracked structural components, but the structure still can be used and the building still stands.*

38. Untuk mengukur kemiskinan, BPS menggunakan konsep kemampuan memenuhi kebutuhan dasar (basic needs approach). Dengan pendekatan ini, kemiskinan dipandang sebagai ketidakmampuan dari sisi ekonomi untuk memenuhi kebutuhan dasar makanan dan bukan makanan yang diukur dari sisi pengeluaran. Metode yang digunakan adalah menghitung Garis Kemiskinan (GK), yang terdiri dari dua komponen yaitu Garis Kemiskinan Makanan (GKM) dan Garis Kemiskinan Non-Makanan (GKNM). Penghitungan Garis Kemiskinan dilakukan secara terpisah untuk daerah perkotaan dan perdesaan.

38. *To measure poverty, BPS-Statistics Indonesia has used the concept of basic needs approach. Therefore, poverty is viewed as economic inability to fulfill food and non-food basic needs which are measured by consumption/expenditure. The method used is calculating poverty line, which consists of two components that are Food Poverty Line (FPL) and Non-Food Poverty Line (NFPL). The poverty line was calculated separately for urban and rural areas.*

39. Penduduk miskin adalah penduduk yang memiliki rata-rata pengeluaran per kapita per bulan di bawah Garis Kemiskinan.

39. *A person whose expenditure per capita per month is below the poverty line is considered to be poor.*

40. Garis Kemiskinan Makanan (GKM) merupakan nilai pengeluaran

40. *The Food Poverty Line refers to the daily minimum requirement*

kebutuhan minimum makanan yang disetarakan dengan 2.100 kkalori per kapita per hari. Garis Kemiskinan Non-Makanan (GKNM) adalah kebutuhan minimum untuk perumahan, sandang, pendidikan, kesehatan, dan kebutuhan dasar lainnya.

*of 2,100 kcal per capita per day. The Non-Food Poverty Line refers to the minimum requirement for household necessities for clothing, education, health, and other basic individual needs.*

41. Ukuran Kemiskinan

- a. Head Count Index (HCI-P0) adalah persentase penduduk miskin yang berada di bawah Garis Kemiskinan (GK).
- b. Indeks Kedalaman Kemiskinan (Poverty Gap Index-P1) merupakan ukuran rata-rata kesenjangan pengeluaran masing-masing penduduk miskin terhadap garis kemiskinan. Semakin tinggi nilai indeks, semakin jauh rata-rata pengeluaran penduduk dari garis kemiskinan.
- c. Indeks Keparahan Kemiskinan (Poverty Severity Index-P2) memberikan gambaran mengenai penyebaran pengeluaran di antara penduduk miskin. Semakin tinggi nilai indeks, semakin tinggi ketimpangan pengeluaran di antara penduduk miskin.

41. Poverty Measures

- a. *Head Count Index (HCI-P0) simply measures the percentage of the population that is counted as poor, often denoted by P0.*
- b. *Poverty Gap Index-P1 measures the extent to which individuals fall below the poverty line (the poverty gaps) as a proportion of the poverty line. Higher value of the index shows that the gap between average expenditure of the poor and the poverty line is wider.*
- c. *Poverty Severity Index-P2 describes inequality among the poor. This is simply a weighted sum of poverty gaps (as a proportion of the poverty line), where the weights are the proportionate poverty gaps themselves. Hence, by squaring the poverty gap index, the measure implicitly puts more weight on observations that fall well below the poverty line. Higher value of the index shows that inequality among the poor is higher.*



Foster-Greer-Thorbecke (1984) merumuskan suatu ukuran yang digunakan untuk mengukur tingkat kemiskinan.

*Foster-Greer-Thorbecke (1984) developed poverty measures.*

42. Indeks Pembangunan Manusia (IPM) menjelaskan bagaimana penduduk dapat mengakses hasil pembangunan dalam memperoleh pendapatan, kesehatan, pendidikan dan sebagainya. IPM diperkenalkan oleh UNDP pada tahun 1990 dan dipublikasikan secara berkala dalam laporan tahunan Human Development Report (HDR). IPM dibentuk oleh 3 (tiga) dimensi dasar: Umur panjang dan hidup sehat; pengetahuan; dan standar hidup layak.

42. *The Human Development Index (HDI) explains how people can access development results in obtaining income, health, education and so forth. HDI was introduced by United Nations Development Programme (UNDP) in 1990 and published periodically in the annual report of the Human Development Report. HDI was formed by three basic dimensions: a long and healthy life; knowledge; and a decent standard of living.*



**ULASAN****DESCRIPTION****Pendidikan**

Pada tahun 2022, Jumlah murid Taman Kanak-kanak (TK) dan Raudatul Athfal (RA) di bawah Kementerian Pendidikan, Kebudayaan, Riset, dan Teknologi dan Kementerian Agama sebanyak 20.338 dan 8.639 dengan jumlah guru TK sebanyak 1.822 dan 597. Jumlah murid Sekolah Dasar (SD) dan Madrasah Ibtidaiyah (MI) di bawah Kementerian Pendidikan, Kebudayaan, Riset, dan Teknologi dan Kementerian Agama sebanyak 66.764 dan 28.135 dengan masing-masing jumlah guru yaitu 4.337 dan 1.901. Jumlah murid Sekolah Menengah Pertama (SMP) dan Madrasah Tsanawiyah (MTs) di bawah Kementerian Pendidikan, Kebudayaan, Riset, dan Teknologi dan Kementerian Agama sebanyak 28.144 dan 16.446 dengan masing-masing jumlah guru yaitu 1.886 dan 1.658. Jumlah murid Sekolah Menengah Atas (SMA), Sekolah Menengah Kejuruan (SMK), dan Madrasah Aliyah (MA) di bawah Kementerian Pendidikan, Kebudayaan, Riset, dan Teknologi dan Kementerian Agama berturut-turut sebanyak 10.837, 9.799, dan 10.160 dengan masing-masing jumlah guru yaitu 870, 1.150, dan 1.019.

**Education**

*In 2022, the number of Kindergarten and Raudatul Athfal (RA) students under the Ministry of Education, Culture, Research, and Technology and Ministry of Religion is 20,338 and 8,639 with number of teachers of Kindergarten being 1,822 and 597. The number of elementary and elementary school students in Under the Ministry of Education, Culture, Research, and Technology and Ministry of Religion there were 66,764 and 28,135 with each teacher numbering 4,337 and 1,901. The number of junior high school (SMP) and Madrasah Tsanawiyah (MTs) students is below the Ministry of Education, Culture, Research, and Technology and Ministry of Religion as many as 28,144 and 16,446 with each number of teachers being 1,886 and 1,658. The number of senior high school (SMA) students, vocational high schools (SMK) and Madrasah Aliyah (MA) under the Ministry of Education, Culture, Research, and Technology and Ministry of Religion are respectively 10,837, 9,799, and 10,160 with each number of teachers being 870, 1,150, and 1,019.*

**Agama**

Berdasarkan data Kementerian Agama Kabupaten Lumajang, penduduk Kabupaten Lumajang mayoritas beragama Islam yaitu berjumlah 1.078.378 orang, Kristen 10.600 orang, Katolik 2.275 orang, Hindu 5.791 orang, Budha 401 orang, Khonghucu 21 orang, dan Kepercayaan 38 orang. (Tabel 4.3.1).

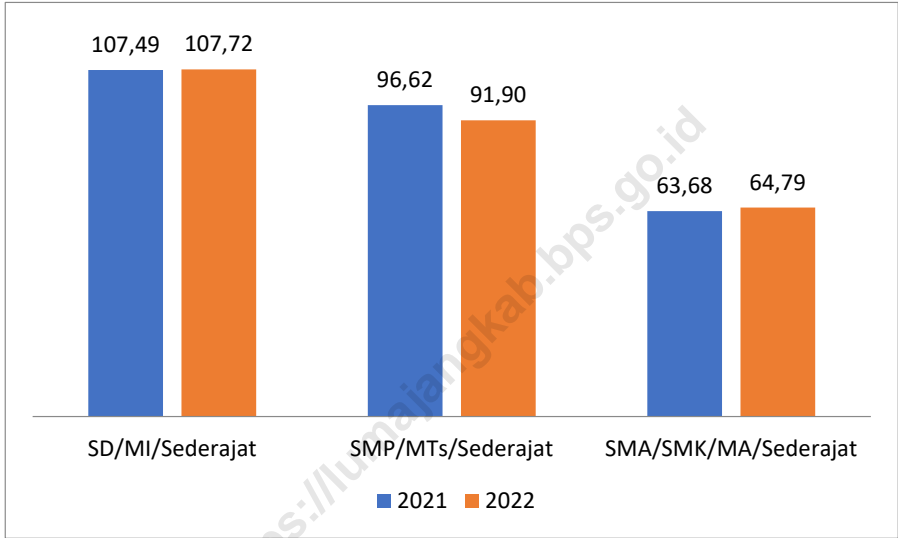
**Religion**

*Religion based on data from the Ministry of Religion of Lumajang Regency, the majority of Lumajang Regency residents are Muslim, amounting to 1,078,378 people, Christians 10,600 people, Catholic 2,275 people, Hindus 5,791 people, Buddha 401 people, Confucianism 21 people, and belief 38 people (Table 4.3.1).*

<https://lumajangkab.bps.go.id>

**Gambar** 4.1  
**Figures**

**Angka Partisipasi Kasar (APK) Kabupaten Lumajang, 2022**  
**Gross Enrollment Ratio Lumajang Regency, 2022**

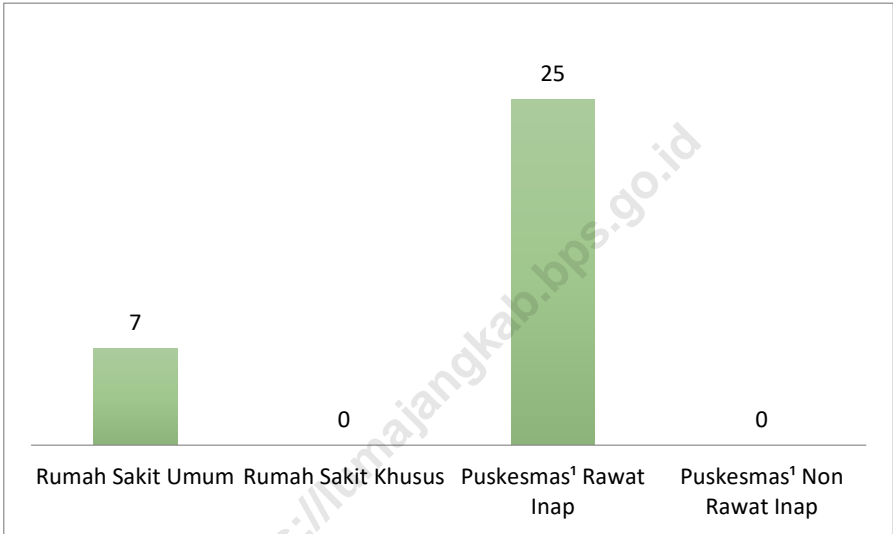


Sumber/Source : BPS, Survei Sosial Ekonomi Nasional (Susenas)/BPS-Statistics Indonesia, National Socioeconomic Survey



**Gambar** 4.2  
**Figures**

**Jumlah Rumah Sakit Umum, Rumah Sakit Khusus, dan Puskesmas di Kabupaten Lumajang, 2022**  
**Number of General Hospital, Specialized Hospital, and Public Health Center in Lumajang Regency, 2022**



Sumber/Source : Dinas Kesehatan, Pengendalian Penduduk dan Keluarga Berencana Kabupaten Lumajang/ *Public Health, Population Control and Family Planning Office of Lumajang Regency*





#### 4.1 PENDIDIKAN EDUCATION

**Tabel 4.1.1** Jumlah Sekolah, Guru, dan Murid Taman Kanak-Kanak (TK) di Bawah Kementerian Pendidikan, Kebudayaan, Riset, dan Teknologi Menurut Kecamatan di Kabupaten Lumajang, 2021/2022 dan 2022/2023  
*Number of Schools, Teachers, and Pupils in Kindergarten Under The Ministry of Education, Culture, Research, and Technology by Subdistrict in Lumajang Regency, 2021/2022 and 2022/2023*

Kecamatan Subdistrict	Sekolah/Schools					
	Negeri/Public		Swasta/Private		Jumlah/Total	
	2021/2022	2022/2023	2021/2022	2022/2023	2021/2022	2022/2023
(1)	(2)	(3)	(4)	(5)	(6)	(7)
Tempursari	-	-	32	18	32	18
Pronojiwo	-	-	14	14	14	14
Candipuro	-	-	16	32	16	32
Pasirian	-	1	14	41	14	42
Tempeh	-	1	15	31	15	32
Lumajang	-	1	23	33	23	34
Sumbersuko	1	-	32	13	33	13
Tekung	-	-	26	10	26	10
Kunir	1	-	40	23	41	23
Yosowilangun	-	1	22	23	22	24
Rowokangkung	-	-	14	19	14	19
Jatiroto	-	-	17	16	17	16
Randuagung	-	-	14	17	14	17
Sukodono	-	1	19	22	19	23
Padang	-	-	28	26	28	26
Pasrujambe	1	-	22	22	23	22
Senduro	-	-	13	28	13	28
Gucialit	-	-	10	14	10	14
Kedungjajang	1	-	31	14	32	14
Klakah	-	-	18	15	18	15
Ranuyoso	1	-	23	15	24	15
<b>Kabupaten Lumajang</b>	<b>5</b>	<b>5</b>	<b>443</b>	<b>446</b>	<b>448</b>	<b>451</b>

Lanjutan Tabel/*Continued Table 4.1.1*

Kecamatan Subdistrict	Guru <sup>1</sup> /Teachers <sup>1</sup>					
	Negeri/Public		Swasta/Private		Jumlah/Total	
	2021/2022	2022/2023	2021/2022	2022/2023	2021/2022	2022/2023
(1)	(8)	(9)	(10)	(11)	(12)	(13)
Tempursari	-	-	87	63	87	63
Pronojiwo	-	-	29	53	29	53
Candipuro	-	-	47	119	47	119
Pasirian	-	9	37	183	37	192
Tempeh	-	9	40	144	40	153
Lumajang	-	18	58	211	58	229
Sumbersuko	13	-	159	59	172	59
Tekung	-	-	63	43	63	43
Kunir	8	-	139	78	147	78
Yosowilangun	-	7	49	92	49	99
Rowokangkung	-	-	41	71	41	71
Jatiroto	-	-	53	63	53	63
Randuagung	-	-	29	70	29	70
Sukodono	-	5	56	93	56	98
Padang	-	-	63	89	63	89
Pasrujambe	4	-	73	72	77	72
Senduro	-	-	47	90	47	90
Gucialit	-	-	32	41	32	41
Kedungjajang	7	-	115	52	122	52
Klakah	-	-	45	57	45	57
Ranuyoso	5	-	69	44	74	44
<b>Kabupaten Lumajang</b>	<b>37</b>	<b>48</b>	<b>1 331</b>	<b>1 787</b>	<b>1 368</b>	<b>1 835</b>

Lanjutan Tabel/*Continued Table 4.1.1*

Kecamatan Subdistrict	Murid/Pupils					
	Negeri/Public		Swasta/Private		Jumlah/Total	
	2021/2022	2022/2023	2021/2022	2022/2023	2021/2022	2022/2023
(1)	(14)	(15)	(16)	(17)	(18)	(19)
Tempursari	-	-	1 528	691	1 528	691
Pronojiwo	-	-	458	623	458	623
Candipuro	-	-	815	1 533	815	1 533
Pasirian	-	53	622	2 091	622	2 144
Tempeh	-	105	701	1 957	701	2 062
Lumajang	-	178	926	1 912	926	2 090
Sumbersuko	188	-	1 738	697	1 926	697
Tekung	-	-	716	408	716	408
Kunir	60	-	1 963	900	2 023	900
Yosowilangun	-	60	654	850	654	910
Rowokangkung	-	-	483	692	483	692
Jatiroto	-	-	769	798	769	798
Randuagung	-	-	574	826	574	826
Sukodono	-	66	720	996	720	1 062
Padang	-	-	908	716	908	716
Pasrujambe	42	-	973	682	1 015	682
Senduro	-	-	673	970	673	970
Gucialit	-	-	400	500	400	500
Kedungjajang	101	-	1 913	593	2 014	593
Klakah	-	-	696	686	696	686
Ranuyoso	65	-	857	570	922	570
<b>Kabupaten Lumajang</b>	<b>456</b>	<b>462</b>	<b>19 087</b>	<b>19 691</b>	<b>19 543</b>	<b>20 153</b>

Catatan/Note: <sup>1</sup> Jumlah guru termasuk kepala sekolah dan guru/*The total of teachers including headmaster and teacher*

Sumber/Source: Kementerian Pendidikan, Kebudayaan, Riset, dan Teknologi, Data Semester Ganjil/*Ministry of Education, Culture, Research, and Technology, Odd semester report data*

**Tabel**  
**Table** 4.1.2

**Jumlah Sekolah, Guru, dan Murid Raudatul Athfal (RA)  
di Bawah Kementerian Agama Menurut Kecamatan di  
Kabupaten Lumajang, 2021/2022 dan 2022/2023**  
*Number of Schools, Teachers, and Pupils in Raudatul Athfal  
(RA) Under The Ministry of Religious Affairs by Subdistrict in  
Lumajang Regency, 2021/2022 and 2022/2023*

Kecamatan Subdistrict	Sekolah/Schools		Guru/Teachers		Murid/Pupils	
	2021/2022	2022/2023	2021/2022	2022/2023	2021/2022	2022/2023
(1)	(2)	(3)	(4)	(5)	(6)	(7)
Tempursari	3	3	8	6	145	171
Pronojiwo	2	2	7	9	161	158
Candipuro	6	6	16	17	237	241
Pasirian	6	7	21	25	306	323
Tempeh	3	3	13	13	172	181
Lumajang	16	16	40	45	881	890
Sumbersuko	6	6	23	21	286	296
Tekung	8	8	27	31	554	545
Kunir	8	9	40	47	588	620
Yosowilangun	14	14	36	45	585	628
Rowokangkung	8	8	26	25	234	292
Jatiroto	12	12	30	38	526	524
Randuagung	22	22	62	69	873	931
Sukodono	8	8	23	23	381	410
Padang	4	4	7	10	109	134
Pasrujambe	9	9	14	18	307	360
Senduro	12	12	34	37	430	418
Gucialit	1	1	3	7	32	28
Kedungjajang	8	8	23	22	266	267
Klakah	13	13	33	37	479	552
Ranuyoso	18	18	49	52	654	670
<b>Kabupaten Lumajang</b>	<b>187</b>	<b>189</b>	<b>535</b>	<b>597</b>	<b>8 206</b>	<b>8 639</b>

Catatan/Note: Seluruh Raudatul Athfal (RA) berstatus swasta/All Raudatul Athfal (RA) are private

Sumber/Source: Kementerian Agama, EMIS, Data Semester Ganjil/Ministry of Religious Affairs, EMIS, Odd semester report data

**Tabel**  
**Table** 4.1.3

**Jumlah Sekolah, Guru, dan Murid Sekolah Dasar (SD) di Bawah Kementerian Pendidikan, Kebudayaan, Riset, dan Teknologi Menurut Kecamatan di Kabupaten Lumajang, 2021/2022 dan 2022/2023**  
***Number of Schools, Teachers, and Pupils in Elementary Schools Under The Ministry of Education, Culture, Research, and Technology by Subdistrict in Lumajang Regency, 2021/2022 and 2022/2023***

Kecamatan Subdistrict	Sekolah/Schools					
	Negeri/Public		Swasta/Private		Jumlah/Total	
	2021/2022	2022/2023	2021/2022	2022/2023	2021/2022	2022/2023
(1)	(2)	(3)	(4)	(5)	(6)	(7)
Tempursari	38	38	2	2	40	40
Pronojiwo	21	21	-	-	21	21
Candipuro	26	26	1	1	27	27
Pasirian	26	26	-	-	26	26
Tempeh	30	30	1	2	31	32
Lumajang	24	24	-	1	24	25
Sumbersuko	20	20	9	9	29	29
Tekung	23	23	1	1	24	24
Kunir	37	37	3	3	40	40
Yosowilangun	20	20	-	-	20	20
Rowokangkung	22	22	-	-	22	22
Jatiroto	30	30	1	1	31	31
Randuagung	26	26	-	-	26	26
Sukodono	21	21	1	1	22	22
Padang	27	27	-	-	27	27
Pasrujambe	21	21	4	4	25	25
Senduro	10	10	-	-	10	10
Gucialit	15	15	2	2	17	17
Kedungjajang	36	36	2	2	38	38
Klakah	22	22	1	1	23	23
Ranuyoso	32	31	1	1	33	32
<b>Kabupaten Lumajang</b>	<b>527</b>	<b>526</b>	<b>29</b>	<b>31</b>	<b>556</b>	<b>557</b>

Lanjutan Tabel/*Continued Table* 4.1.3

Kecamatan Subdistrict	Guru <sup>1</sup> /Teachers <sup>1</sup>					
	Negeri/Public		Swasta/Private		Jumlah/Total	
	2021/2022	2022/2023	2021/2022	2022/2023	2021/2022	2022/2023
(1)	(8)	(9)	(10)	(11)	(12)	(13)
Tempursari	263	275	16	22	279	297
Pronojiwo	123	128	-	-	123	128
Candipuro	196	198	14	15	210	213
Pasirian	169	174	-	-	169	174
Tempeh	213	224	20	25	233	249
Lumajang	173	187	-	7	173	194
Sumbersuko	218	223	150	157	368	380
Tekung	152	151	9	9	161	160
Kunir	276	296	15	23	291	319
Yosowilangun	151	158	-	-	151	158
Rowokangkung	136	135	-	-	136	135
Jatiroto	218	237	6	7	224	244
Randuagung	158	166	-	-	158	166
Sukodono	148	150	6	9	154	159
Padang	191	196	-	-	191	196
Pasrujambe	166	175	33	36	199	211
Senduro	81	77	-	-	81	77
Gucialit	107	113	26	27	133	140
Kedungjajang	260	264	23	24	283	288
Klakah	143	153	7	8	150	161
Ranuyoso	275	273	10	15	285	288
<b>Kabupaten Lumajang</b>	<b>3 817</b>	<b>3 953</b>	<b>335</b>	<b>384</b>	<b>4 152</b>	<b>4 337</b>

Lanjutan Tabel/*Continued Table* 4.1.3

Kecamatan Subdistrict	Murid/Pupils					
	Negeri/Public		Swasta/Private		Jumlah/Total	
	2021/2022	2022/2023	2021/2022	2022/2023	2021/2022	2022/2023
(1)	(14)	(15)	(16)	(17)	(18)	(19)
Tempursari	4 742	4 709	236	273	4 978	4 982
Pronojiwo	2 253	2 248	-	-	2 253	2 248
Candipuro	3 707	3 704	255	241	3 962	3 945
Pasirian	2 971	2 909	-	-	2 971	2 909
Tempeh	3 426	3 356	375	417	3 801	3 773
Lumajang	2 790	2 742	-	2	2 790	2 744
Sumbersuko	4 689	4 587	2 069	2 047	6 758	6 634
Tekung	1 958	1 883	99	99	2 057	1 982
Kunir	4 425	4 287	110	145	4 535	4 432
Yosowilangun	2 150	2 168	-	-	2 150	2 168
Rowokangkung	2 599	2 522	-	-	2 599	2 522
Jatiroto	4 371	4 238	212	233	4 583	4 471
Randuagung	2 801	2 802	-	-	2 801	2 802
Sukodono	1 916	1 850	27	33	1 943	1 883
Padang	3 055	2 986	-	-	3 055	2 986
Pasrujambe	2 645	2 551	640	767	3 285	3 318
Senduro	1 116	1 095	-	-	1 116	1 095
Gucialit	1 475	1 410	613	609	2 088	2 019
Kedungjajang	3 941	3 803	377	384	4 318	4 187
Klakah	2 256	2 205	97	99	2 353	2 304
Ranuyoso	3 175	3 102	243	258	3 418	3 360
<b>Kabupaten Lumajang</b>	<b>62 461</b>	<b>61 157</b>	<b>5 353</b>	<b>5 607</b>	<b>67 814</b>	<b>66 764</b>

Catatan/Note: <sup>1</sup> Jumlah guru termasuk kepala sekolah dan guru/*The total of teachers including headmaster and teacher*  
 Sumber/Source: Kementerian Pendidikan, Kebudayaan, Riset, dan Teknologi, data semester ganjil/*Ministry of Education, Culture, Research, and Technology, odd semester report data*

**Tabel 4.1.4** Jumlah Sekolah, Guru, dan Murid Madrasah Ibtidaiyah (MI) di Bawah Kementerian Agama Menurut Kecamatan di Kabupaten Lumajang, 2021/2022 dan 2022/2023  
**Number of Schools, Teachers, and Pupils in Madrasah Ibtidaiyah (MI) Under The Ministry of Religious Affairs by Subdistrict in Lumajang Regency, 2021/2022 and 2022/2023**

Kecamatan Subdistrict	Sekolah/Schools					
	Negeri/Public		Swasta/Private		Jumlah/Total	
	2021/2022	2022/2023	2021/2022	2022/2023	2021/2022	2022/2023
(1)	(2)	(3)	(4)	(5)	(6)	(7)
Tempursari	1	1	2	2	3	3
Pronojiwo	-	-	6	6	6	6
Candipuro	-	-	5	5	5	5
Pasirian	-	-	17	17	17	17
Tempeh	1	1	15	16	16	17
Lumajang	-	-	13	13	13	13
Sumbersuko	-	-	8	8	8	8
Tekung	-	-	8	8	8	8
Kunir	-	-	11	11	11	11
Yosowilangun	-	-	11	11	11	11
Rowokangkung	-	-	6	6	6	6
Jatiroto	-	-	9	9	9	9
Randuagung	-	-	20	20	20	20
Sukodono	-	-	10	10	10	10
Padang	-	-	5	5	5	5
Pasrujambe	-	-	11	11	11	11
Senduro	-	-	11	11	11	11
Gucialit	-	-	1	1	1	1
Kedungjajang	-	-	6	6	6	6
Klakah	-	-	14	14	14	14
Ranuyoso	-	-	15	15	15	15
<b>Kabupaten Lumajang</b>	<b>2</b>	<b>2</b>	<b>204</b>	<b>205</b>	<b>206</b>	<b>207</b>



Lanjutan Tabel/*Continued Table* 4.1.4

Kecamatan Subdistrict	Guru/Teachers					
	Negeri/Public		Swasta/Private		Jumlah/Total	
	2021/2022	2022/2023	2021/2022	2022/2023	2021/2022	2022/2023
(1)	(8)	(9)	(10)	(11)	(12)	(13)
Tempursari	10	15	24	27	34	42
Pronojiwo	-	-	49	58	49	58
Candipuro	-	-	34	48	34	48
Pasirian	-	-	150	169	150	169
Tempeh	4	7	168	183	172	190
Lumajang	-	-	176	197	176	197
Sumbersuko	-	-	57	76	57	76
Tekung	-	-	76	80	76	80
Kunir	-	-	91	99	91	99
Yosowilangun	-	-	117	115	117	115
Rowokangkung	-	-	54	52	54	52
Jatiroto	-	-	65	65	65	65
Randuagung	-	-	135	146	135	146
Sukodono	-	-	63	66	63	66
Padang	-	-	40	44	40	44
Pasrujambe	-	-	93	104	93	104
Senduro	-	-	76	108	76	108
Gucialit	-	-	5	7	5	7
Kedungjajang	-	-	41	44	41	44
Klakah	-	-	73	93	73	93
Ranuyoso	-	-	88	98	88	98
<b>Kabupaten Lumajang</b>	<b>14</b>	<b>22</b>	<b>1 675</b>	<b>1 879</b>	<b>1 689</b>	<b>1 901</b>

Lanjutan Tabel/Continued Table 4.1.4

Kecamatan Subdistrict	Murid/Pupils					
	Negeri/Public		Swasta/Private		Jumlah/Total	
	2021/2022	2022/2023	2021/2022	2022/2023	2021/2022	2022/2023
(1)	(14)	(15)	(16)	(17)	(18)	(19)
Tempursari	177	183	406	393	583	576
Pronojiwo	-	-	1 062	1 083	1 062	1 083
Candipuro	-	-	1 066	1 064	1 066	1 064
Pasirian	-	-	2 590	3 054	2 590	3 054
Tempeh	174	168	2 369	2 450	2 543	2 618
Lumajang	-	-	2 873	2 936	2 873	2 936
Sumbersuko	-	-	1 580	1 626	1 580	1 626
Tekung	-	-	1 092	1 099	1 092	1 099
Kunir	-	-	1 640	1 693	1 640	1 693
Yosowilangun	-	-	1 592	1 749	1 592	1 749
Rowokangkung	-	-	728	786	728	786
Jatiroto	-	-	873	913	873	913
Randuagung	-	-	1 556	1 599	1 556	1 599
Sukodono	-	-	1 224	1 222	1 224	1 222
Padang	-	-	436	484	436	484
Pasrujambe	-	-	972	1 086	972	1 086
Senduro	-	-	1 112	1 344	1 112	1 344
Gucialit	-	-	79	88	79	88
Kedungjajang	-	-	536	541	536	541
Klakah	-	-	1 227	1 249	1 227	1 249
Ranuyoso	-	-	1 285	1 325	1 285	1 325
<b>Kabupaten Lumajang</b>	<b>351</b>	<b>351</b>	<b>26 298</b>	<b>27 784</b>	<b>26 649</b>	<b>28 135</b>

Sumber/Source: Kementerian Agama, EMIS, Data Semester Ganjil/Ministry of Religious Affairs, EMIS, Odd semester report data

**Tabel**  
**Table** 4.1.5

**Jumlah Sekolah, Guru, dan Murid Sekolah Menengah Pertama (SMP) di Bawah Kementerian Pendidikan, Kebudayaan, Riset, dan Teknologi Menurut Kecamatan di Kabupaten Lumajang, 2021/2022 dan 2022/2023**  
**Number of Schools, Teachers, and Pupils in Junior High Schools Under The Ministry of Education, Culture, Research, and Technology by Subdistrict in Lumajang Regency, 2021/2022 and 2022/2023**

Kecamatan Subdistrict	Sekolah/Schools					
	Negeri/Public		Swasta/Private		Jumlah/Total	
	2021/2022	2022/2023	2021/2022	2022/2023	2021/2022	2022/2023
(1)	(2)	(3)	(4)	(5)	(6)	(7)
Tempursari	10	10	3	4	13	14
Pronojiwo	5	5	1	1	6	6
Candipuro	2	2	3	3	5	5
Pasirian	1	1	4	4	5	5
Tempeh	2	2	6	6	8	8
Lumajang	2	2	4	4	6	6
Sumbersuko	5	5	10	11	15	16
Tekung	2	2	1	1	3	3
Kunir	6	6	1	2	7	8
Yosowilangun	4	4	1	1	5	5
Rowokangkung	2	2	3	3	5	5
Jatiroto	3	3	3	3	6	6
Randuagung	3	3	1	1	4	4
Sukodono	2	2	2	2	4	4
Padang	7	7	1	1	8	8
Pasrujambe	2	2	6	6	8	8
Senduro	2	2	1	1	3	3
Gucialit	2	2	2	2	4	4
Kedungjajang	3	3	6	7	9	10
Klakah	2	2	2	2	4	4
Ranuyoso	4	4	7	6	11	10
<b>Kabupaten Lumajang</b>	<b>71</b>	<b>71</b>	<b>68</b>	<b>71</b>	<b>139</b>	<b>142</b>

Lanjutan Tabel/*Continued Table 4.1.5*

Kecamatan Subdistrict	Guru <sup>1</sup> /Teachers <sup>1</sup>					
	Negeri/Public		Swasta/Private		Jumlah/Total	
	2021/2022	2022/2023	2021/2022	2022/2023	2021/2022	2022/2023
(1)	(8)	(9)	(10)	(11)	(12)	(13)
Tempursari	127	130	21	34	148	164
Pronojiwo	40	42	7	8	47	50
Candipuro	50	45	17	21	67	66
Pasirian	18	18	31	37	49	55
Tempeh	42	44	40	49	82	93
Lumajang	58	55	43	48	101	103
Sumbersuko	184	174	95	111	279	285
Tekung	19	19	8	8	27	27
Kunir	110	113	6	13	116	126
Yosowilangun	26	26	6	8	32	34
Rowokangkung	33	30	27	33	60	63
Jatiroto	51	59	27	29	78	88
Randuagung	30	29	9	10	39	39
Sukodono	36	35	11	14	47	49
Padang	67	76	11	14	78	90
Pasrujambe	76	75	41	51	117	126
Senduro	42	39	8	9	50	48
Gucialit	28	27	13	15	41	42
Kedungjajang	87	84	43	54	130	138
Klakah	26	27	18	20	44	47
Ranuyoso	95	96	56	57	151	153
<b>Kabupaten Lumajang</b>	<b>1 245</b>	<b>1 243</b>	<b>538</b>	<b>643</b>	<b>1 783</b>	<b>1 886</b>

Lanjutan Tabel/*Continued Table 4.1.5*

Kecamatan Subdistrict	Murid/Pupils					
	Negeri/Public		Swasta/Private		Jumlah/Total	
	2021/2022	2022/2023	2021/2022	2022/2023	2021/2022	2022/2023
(1)	(14)	(15)	(16)	(17)	(18)	(19)
Tempursari	1 987	1 900	187	209	2 174	2 109
Pronojiwo	583	602	80	57	663	659
Candipuro	1 046	1 006	213	236	1 259	1 242
Pasirian	368	319	487	456	855	775
Tempeh	761	761	472	495	1 233	1 256
Lumajang	994	995	464	498	1 458	1 493
Sumbersuko	3 487	3 425	1 096	1 050	4 583	4 475
Tekung	248	228	86	87	334	315
Kunir	1 958	1 913	31	47	1 989	1 960
Yosowilangun	312	337	105	171	417	508
Rowokangkung	573	563	487	499	1 060	1 062
Jatiroto	1 026	986	231	281	1 257	1 267
Randuagung	498	480	25	40	523	520
Sukodono	604	608	88	83	692	691
Padang	1 057	1 020	110	91	1 167	1 111
Pasrujambe	1 447	1 415	609	699	2 056	2 114
Senduro	520	465	54	52	574	517
Gucialit	369	339	277	260	646	599
Kedungjajang	1 570	1 525	684	775	2 254	2 300
Klakah	636	683	273	238	909	921
Ranuyoso	1 765	1 772	475	478	2 240	2 250
<b>Kabupaten Lumajang</b>	<b>21 809</b>	<b>21 342</b>	<b>6 534</b>	<b>6 802</b>	<b>28 343</b>	<b>28 144</b>

Catatan/Note: <sup>1</sup> Jumlah guru termasuk kepala sekolah dan guru/*The total of teachers including headmaster and teacher*  
 Sumber/Source: Kementerian Pendidikan, Kebudayaan, Riset, dan Teknologi, data semester ganjil/*Ministry of Education, Culture, Research, and Technology, Basic Education Data System, odd semester report data*

**Tabel**  
**Table 4.1.6**

**Jumlah Sekolah, Guru, dan Murid Madrasah Tsanawiyah (MTs) di Bawah Kementerian Agama Menurut Kecamatan di Kabupaten Lumajang, 2021/2022 dan 2022/2023**  
**Number of Schools, Teachers, and Pupils in Madrasah Tsanawiyah (MTs) Under The Ministry of Religious Affairs by Subdistrict in Lumajang Regency , 2021/2022 and 2022/2023**

Kecamatan Subdistrict	Sekolah/Schools					
	Negeri/Public		Swasta/Private		Jumlah/Total	
	2021/2022	2022/2023	2021/2022	2022/2023	2021/2022	2022/2023
(1)	(2)	(3)	(4)	(5)	(6)	(7)
Tempursari	1	1	1	1	2	2
Pronojiwo	-	-	3	3	3	3
Candipuro	-	-	5	5	5	5
Pasirian	-	-	9	9	9	9
Tempeh	1	1	12	14	13	15
Lumajang	1	1	8	8	9	9
Sumbersuko	-	-	3	3	3	3
Tekung	-	-	6	6	6	6
Kunir	-	-	3	3	3	3
Yosowilangun	-	-	4	4	4	4
Rowokangkung	-	-	5	5	5	5
Jatiroto	-	-	4	4	4	4
Randuagung	-	-	14	14	14	14
Sukodono	-	-	8	8	8	8
Padang	-	-	4	4	4	4
Pasrujambe	-	-	4	4	4	4
Senduro	-	-	4	4	4	4
Gucialit	-	-	3	3	3	3
Kedungjajang	-	-	4	4	4	4
Klakah	-	-	12	12	12	12
Ranuyoso	-	-	14	14	14	14
<b>Kabupaten Lumajang</b>	<b>3</b>	<b>3</b>	<b>130</b>	<b>132</b>	<b>133</b>	<b>135</b>

Lanjutan Tabel/*Continued Table* 4.1.6

Kecamatan Subdistrict	Guru/Teachers					
	Negeri/Public		Swasta/Private		Jumlah/Total	
	2021/2022	2022/2023	2021/2022	2022/2023	2021/2022	2022/2023
(1)	(8)	(9)	(10)	(11)	(12)	(13)
Tempursari	23	25	10	10	33	35
Pronojiwo	-	-	28	28	28	28
Candipuro	-	-	29	44	29	44
Pasirian	-	-	110	113	110	113
Tempeh	14	19	98	138	112	157
Lumajang	57	68	79	103	136	171
Sumbersuko	-	-	39	39	39	39
Tekung	-	-	74	82	74	82
Kunir	-	-	37	45	37	45
Yosowilangun	-	-	37	37	37	37
Rowokangkung	-	-	31	49	31	49
Jatiroto	-	-	112	134	112	134
Randuagung	-	-	133	141	133	141
Sukodono	-	-	97	108	97	108
Padang	-	-	30	40	30	40
Pasrujambe	-	-	36	41	36	41
Senduro	-	-	55	64	55	64
Gucialit	-	-	24	26	24	26
Kedungjajang	-	-	78	78	78	78
Klakah	-	-	96	115	96	115
Ranuyoso	-	-	106	111	106	111
<b>Kabupaten Lumajang</b>	<b>94</b>	<b>112</b>	<b>1 339</b>	<b>1 546</b>	<b>1 433</b>	<b>1 658</b>

Lanjutan Tabel/Continued Table 4.1.6

Kecamatan Subdistrict	Murid/Pupils					
	Negeri/Public		Swasta/Private		Jumlah/Total	
	2021/2022	2022/2023	2021/2022	2022/2023	2021/2022	2022/2023
(1)	(14)	(15)	(16)	(17)	(18)	(19)
Tempursari	204	200	115	122	319	322
Pronojiwo	-	-	231	237	231	237
Candipuro	-	-	301	305	301	305
Pasirian	-	-	948	1 180	948	1 180
Tempeh	86	101	883	976	969	1 077
Lumajang	744	781	1 012	1 015	1 756	1 796
Sumbersuko	-	-	426	471	426	471
Tekung	-	-	756	766	756	766
Kunir	-	-	338	356	338	356
Yosowilangun	-	-	330	344	330	344
Rowokangkung	-	-	276	290	276	290
Jatiroto	-	-	2 825	2 914	2 825	2 914
Randuagung	-	-	1 351	1 400	1 351	1 400
Sukodono	-	-	1 056	987	1 056	987
Padang	-	-	182	212	182	212
Pasrujambe	-	-	353	339	353	339
Senduro	-	-	569	617	569	617
Gucialit	-	-	73	178	73	178
Kedungjajang	-	-	1 048	1 133	1 048	1 133
Klakah	-	-	681	696	681	696
Ranuyoso	-	-	812	826	812	826
<b>Kabupaten Lumajang</b>	<b>1 034</b>	<b>1 082</b>	<b>14 566</b>	<b>15 364</b>	<b>15 600</b>	<b>16 446</b>

Sumber/Source: Kementerian Agama, EMIS, Data Semester Ganjil/Ministry of Religious Affairs, EMIS, Odd semester report data



**Tabel**  
**Table** 4.1.7

**Jumlah Sekolah, Guru, dan Murid Sekolah Menengah Atas (SMA) di Bawah Kementerian Pendidikan, Kebudayaan, Riset, dan Teknologi Menurut Kecamatan di Kabupaten Lumajang, 2021/2022 dan 2022/2023**  
**Number of Schools, Teachers, and Pupils in Senior High School Under The Ministry of Education, Culture, Research, and Technology by Subdistrict in Lumajang Regency, 2021/2022 and 2022/2023**

Kecamatan Subdistrict	Sekolah/Schools					
	Negeri/Public		Swasta/Private		Jumlah/Total	
	2021/2022	2022/2023	2021/2022	2022/2023	2021/2022	2022/2023
(1)	(2)	(3)	(4)	(5)	(6)	(7)
Tempursari	-	-	3	3	3	3
Pronojiwo	1	1	-	-	1	1
Candipuro	1	1	2	2	3	3
Pasirian	1	1	-	-	1	1
Tempeh	1	1	2	2	3	3
Lumajang	3	3	5	5	8	8
Sumbersuko	-	-	-	-	-	-
Tekung	-	-	1	1	1	1
Kunir	1	1	1	1	2	2
Yosowilangun	1	1	2	2	3	3
Rowokangkung	-	-	-	-	-	-
Jatiroto	1	1	-	-	1	1
Randuagung	-	-	1	1	1	1
Sukodono	-	-	-	-	-	-
Padang	-	-	-	-	-	-
Pasrujambe	-	-	-	-	-	-
Senduro	1	1	-	-	1	1
Gucialit	-	-	-	-	-	-
Kedungjajang	-	-	-	-	-	-
Klakah	1	1	-	-	1	1
Ranuyoso	-	-	1	1	1	1
<b>Kabupaten Lumajang</b>	<b>10</b>	<b>10</b>	<b>19</b>	<b>19</b>	<b>29</b>	<b>29</b>

Lanjutan Tabel/Continued Table 4.1.7

Kecamatan Subdistrict	Guru <sup>1</sup> /Teachers <sup>1</sup>					
	Negeri/Public		Swasta/Private		Jumlah/Total	
	2021/2022	2022/2023	2021/2022	2022/2023	2021/2022	2022/2023
(1)	(8)	(9)	(10)	(11)	(12)	(13)
Tempursari	-	-	22	22	22	22
Pronojiwo	45	45	-	-	45	45
Candipuro	54	54	22	22	76	76
Pasirian	61	61	-	-	61	61
Tempeh	52	52	19	19	71	71
Lumajang	205	205	96	96	301	301
Sumbersuko	-	-	-	-	-	-
Tekung	-	-	13	13	13	13
Kunir	43	43	12	12	55	55
Yosowilangun	46	46	15	15	61	61
Rowokangkung	-	-	-	-	-	-
Jatiroto	55	55	-	-	55	55
Randuagung	-	-	6	6	6	6
Sukodono	-	-	-	-	-	-
Padang	-	-	-	-	-	-
Pasrujambe	-	-	-	-	-	-
Senduro	50	50	-	-	50	50
Gucialit	-	-	-	-	-	-
Kedungjajang	-	-	-	-	-	-
Klakah	47	47	-	-	47	47
Ranuyoso	-	-	7	7	7	7
<b>Kabupaten Lumajang</b>	<b>658</b>	<b>658</b>	<b>212</b>	<b>212</b>	<b>870</b>	<b>870</b>

Lanjutan Tabel/*Continued Table 4.1.7*

Kecamatan Subdistrict	Murid/Pupils					
	Negeri/Public		Swasta/Private		Jumlah/Total	
	2021/2022	2022/2023	2021/2022	2022/2023	2021/2022	2022/2023
(1)	(14)	(15)	(16)	(17)	(18)	(19)
Tempursari	-	-	294	294	294	294
Pronojiwo	533	533	-	-	533	533
Candipuro	726	726	158	158	884	884
Pasirian	930	930	-	-	930	930
Tempeh	934	934	201	201	1 135	1 135
Lumajang	2 847	2 847	729	729	3 576	3 576
Sumbersuko	-	-	-	-	-	-
Tekung	-	-	56	56	56	56
Kunir	543	543	117	117	550	550
Yosowilangun	741	741	129	129	770	770
Rowokangkung	-	-	-	-	-	-
Jatiroto	621	621	-	-	621	621
Randuagung	-	-	145	145	145	145
Sukodono	-	-	-	-	-	-
Padang	-	-	-	-	-	-
Pasrujambe	-	-	-	-	-	-
Senduro	626	626	-	-	626	626
Gucialit	-	-	-	-	-	-
Kedungjajang	-	-	-	-	-	-
Klakah	468	468	-	-	468	468
Ranuyoso	-	-	39	39	39	39
<b>Kabupaten Lumajang</b>	<b>8 969</b>	<b>8 969</b>	<b>1 868</b>	<b>1 868</b>	<b>10 837</b>	<b>10 837</b>

Catatan/Note: <sup>1</sup> Jumlah guru termasuk kepala sekolah dan guru/The total of teachers including headmaster and teacher  
 Sumber/Source: Kementerian Pendidikan, Kebudayaan, Riset, dan Teknologi, data semester ganjil/Ministry of Education, Culture, Research, and Technology, Basic Education Data System, odd semester report data

**Tabel**  
**Table 4.1.8**

**Jumlah Sekolah, Guru, dan Murid Sekolah Menengah Kejuruan (SMK) di Bawah Kementerian Pendidikan, Kebudayaan, Riset, dan Teknologi Menurut Kecamatan di Kabupaten Lumajang, 2021/2022 dan 2022/2023**  
**Number of Schools, Teachers, and Pupils in Vocational High Schools Under The Ministry of Education, Culture, Research, and Technology by Subdistrict in Lumajang Regency, 2021/2022 and 2022/2023**

Kecamatan Subdistrict	Sekolah/Schools					
	Negeri/Public		Swasta/Private		Jumlah/Total	
	2021/2022	2022/2023	2021/2022	2022/2023	2021/2022	2022/2023
(1)	(2)	(3)	(4)	(5)	(6)	(7)
Tempursari	1	1	-	-	1	1
Pronojiwo	-	-	-	-	-	-
Candipuro	-	-	2	2	2	2
Pasirian	1	1	1	1	2	2
Tempeh	1	1	4	4	5	5
Lumajang	2	2	6	6	7	7
Sumbersuko	-	-	1	1	1	1
Tekung	1	1	3	3	4	4
Kunir	-	-	2	2	2	2
Yosowilangun	-	-	2	2	2	2
Rowokangkung	1	1	-	-	1	1
Jatiroto	-	-	1	1	1	1
Randuagung	-	-	3	3	3	3
Sukodono	-	-	2	2	2	2
Padang	-	-	-	-	-	-
Pasrujambe	-	-	-	-	-	-
Senduro	1	1	-	-	1	1
Gucialit	-	-	-	-	-	-
Kedungjajang	-	-	1	1	1	1
Klakah	1	1	-	-	1	1
Ranuyoso	-	-	-	-	-	-
<b>Kabupaten Lumajang</b>	<b>9</b>	<b>9</b>	<b>30</b>	<b>30</b>	<b>39</b>	<b>39</b>

Lanjutan Tabel/Continued Table 4.1.8

Kecamatan Subdistrict	Guru <sup>1</sup> /Teachers <sup>1</sup>					
	Negeri/Public		Swasta/Private		Jumlah/Total	
	2021/2022	2022/2023	2021/2022	2022/2023	2021/2022	2022/2023
(1)	(8)	(9)	(10)	(11)	(12)	(13)
Tempursari	35	35	-	-	35	35
Pronojiwo	-	-	-	-	-	-
Candipuro	-	-	30	30	30	30
Pasirian	120	120	19	19	139	139
Tempeh	56	56	45	45	101	101
Lumajang	204	204	152	152	356	356
Sumbersuko	-	-	18	18	18	18
Tekung	83	83	29	29	102	102
Kunir	-	-	45	45	45	45
Yosowilangun	-	-	22	22	22	22
Rowokangkung	45	45	-	-	45	45
Jatiroto	-	-	28	28	28	28
Randuagung	-	-	5	5	5	5
Sukodono	-	-	64	64	64	64
Padang	-	-	-	-	-	-
Pasrujambe	-	-	-	-	-	-
Senduro	51	51	-	-	51	51
Gucialit	-	-	-	-	-	-
Kedungjajang	-	-	23	23	23	23
Klakah	76	76	-	-	76	76
Ranuyoso	-	-	-	-	-	-
<b>Kabupaten Lumajang</b>	<b>670</b>	<b>670</b>	<b>480</b>	<b>480</b>	<b>1 150</b>	<b>1 150</b>

Lanjutan Tabel/*Continued Table 4.1.8*

Kecamatan Subdistrict	Murid/Pupils					
	Negeri/Public		Swasta/Private		Jumlah/Total	
	2021/2022	2022/2023	2021/2022	2022/2023	2021/2022	2022/2023
(1)	(14)	(15)	(16)	(17)	(18)	(19)
Tempursari	455	455	-	-	455	455
Pronojiwo	-	-	-	-	-	-
Candipuro	-	-	-	-	-	-
Pasirian	1 347	1 347	88	88	1 435	1 435
Tempeh	696	696	400	400	1 096	1 096
Lumajang	3 018	3 018	1 305	1 305	4 323	4 323
Sumbersuko	-	-	121	121	121	121
Tekung	1 135	1 135	209	209	1 344	1 344
Kunir	-	-	244	244	244	244
Yosowilangun	-	-	148	148	148	148
Rowokangkung	339	339	-	-	339	339
Jatiroto	-	-	262	262	262	262
Randuagung	-	-	341	341	341	341
Sukodono	-	-	1 263	1 263	1 263	1 263
Padang	-	-	-	-	-	-
Pasrujambe	-	-	-	-	-	-
Senduro	462	462	-	-	462	462
Gucialit	-	-	-	-	-	-
Kedungjajang	-	-	59	59	59	59
Klakah	925	925	-	-	925	925
Ranuyoso	-	-	-	-	-	-
<b>Kabupaten Lumajang</b>	<b>5 359</b>	<b>5 359</b>	<b>4 440</b>	<b>4 440</b>	<b>9 799</b>	<b>9 799</b>

Catatan/Note: <sup>1</sup> Guru yang mengajar di 2 sekolah atau lebih dihitung di masing-masing sekolah. Jumlah guru termasuk kepala sekolah dan guru/The teacher who taught in two schools or more counted in every school. The total of teachers including headmaster and teacher

Sumber/Source: Kementerian Pendidikan, Kebudayaan, Riset, dan Teknologi, data semester ganjil/Ministry of Education, Culture, Research, and Technology, Basic Education Data System, odd semester report data

**Tabel**  
**Table 4.1.9**

**Jumlah Sekolah, Guru, dan Murid Madrasah Aliyah (MA) di Bawah Kementerian Agama Menurut Kecamatan di Kabupaten Lumajang, 2021/2022 dan 2022/2023**  
**Number of Schools, Teachers, and Pupils in Madrasah Aliyah (MA) Under the Ministry of Religious Affairs by Subdistrict in Lumajang Regency, 2021/2022 and 2022/2023**

Kecamatan Subdistrict	Sekolah/Schools					
	Negeri/Public		Swasta/Private		Jumlah/Total	
	2021/2022	2022/2023	2021/2022	2022/2023	2021/2022	2022/2023
(1)	(2)	(3)	(4)	(5)	(6)	(7)
Tempursari	-	-	-	-	-	-
Pronojiwo	-	-	-	-	-	-
Candipuro	-	-	1	1	1	1
Pasirian	-	-	5	5	5	5
Tempeh	-	-	4	6	4	6
Lumajang	1	1	8	9	9	10
Sumbersuko	-	-	2	2	2	2
Tekung	-	-	6	6	6	6
Kunir	-	-	2	2	2	2
Yosowilangun	-	-	3	3	3	3
Rowokangkung	-	-	5	5	5	5
Jatiroto	-	-	4	4	4	4
Randuagung	-	-	7	7	7	7
Sukodono	-	-	6	6	6	6
Padang	-	-	2	2	2	2
Pasrujambe	-	-	2	3	2	3
Senduro	-	-	1	1	1	1
Gucialit	-	-	2	2	2	2
Kedungjajang	-	-	5	6	5	6
Klakah	-	-	6	7	6	7
Ranuyoso	-	-	5	5	5	5
<b>Kabupaten Lumajang</b>	<b>1</b>	<b>1</b>	<b>76</b>	<b>82</b>	<b>77</b>	<b>83</b>

Lanjutan Tabel/*Continued Table 4.1.9*

Kecamatan Subdistrict	Guru/Teachers					
	Negeri/Public		Swasta/Private		Jumlah/Total	
	2021/2022	2022/2023	2021/2022	2022/2023	2021/2022	2022/2023
(1)	(8)	(9)	(10)	(11)	(12)	(13)
Tempursari	-	-	-	-	-	-
Pronojiwo	-	-	-	-	-	-
Candipuro	-	-	5	7	5	7
Pasirian	-	-	59	70	59	70
Tempeh	-	-	34	47	34	47
Lumajang	71	71	58	96	129	167
Sumbersuko	-	-	23	28	23	28
Tekung	-	-	64	73	64	73
Kunir	-	-	23	24	23	24
Yosowilangun	-	-	47	52	47	52
Rowokangkung	-	-	30	44	30	44
Jatiroto	-	-	95	108	95	108
Randuagung	-	-	66	68	66	68
Sukodono	-	-	74	79	74	79
Padang	-	-	13	18	13	18
Pasrujambe	-	-	23	25	23	25
Senduro	-	-	11	12	11	12
Gucialit	-	-	15	17	15	17
Kedungjajang	-	-	72	79	72	79
Klakah	-	-	38	61	38	61
Ranuyoso	-	-	34	40	34	40
<b>Kabupaten Lumajang</b>	<b>71</b>	<b>71</b>	<b>784</b>	<b>948</b>	<b>855</b>	<b>1 019</b>



Lanjutan Tabel/*Continued Table* 4.1.9

Kecamatan Subdistrict	Murid/Pupils					
	Negeri/Public		Swasta/Private		Jumlah/Total	
	2021/2022	2022/2023	2021/2022	2022/2023	2021/2022	2022/2023
(1)	(14)	(15)	(16)	(17)	(18)	(19)
Tempursari	-	-	-	-	-	-
Pronojiwo	-	-	-	-	-	-
Candipuro	-	-	88	68	88	68
Pasirian	-	-	492	545	492	545
Tempeh	-	-	338	411	338	411
Lumajang	720	728	638	668	1 358	1 396
Sumbersuko	-	-	254	267	254	267
Tekung	-	-	450	499	450	499
Kunir	-	-	191	199	191	199
Yosowilangun	-	-	305	269	305	269
Rowokangkung	-	-	205	209	205	209
Jatiroto	-	-	2 152	2 371	2 152	2 371
Randuagung	-	-	658	598	658	598
Sukodono	-	-	847	837	847	837
Padang	-	-	66	68	66	68
Pasrujambe	-	-	146	229	146	229
Senduro	-	-	47	35	47	35
Gucialit	-	-	103	99	103	99
Kedungjajang	-	-	825	886	825	886
Klakah	-	-	607	620	607	620
Ranuyoso	-	-	540	554	540	554
<b>Kabupaten Lumajang</b>	<b>720</b>	<b>728</b>	<b>8 952</b>	<b>9 432</b>	<b>9 672</b>	<b>10 160</b>

Sumber/Source: Kementerian Agama, EMIS, Data Semester Ganjil/Ministry of Religious Affairs, EMIS, Odd semester report data

**Tabel**  
**Table** 4.1.10

**Jumlah Desa<sup>1</sup>/Kelurahan yang Memiliki Fasilitas Sekolah Menurut Kecamatan dan Tingkat Pendidikan di Kabupaten Lumajang, 2019–2021**  
**Number of Villages<sup>1</sup>/Kelurahan Having Educational Facilities by Subdistrict and Educational Level in Lumajang Regency, 2019–2021**

Kecamatan Subdistrict	SD Primary School		
	2019	2020	2021
(1)	(2)	(3)	(4)
Tempursari	7	7	7
Pronojiwo	6	6	6
Candipuro	10	10	10
Pasirian	11	11	11
Tempeh	13	13	13
Lumajang	12	12	12
Sumbersuko	8	8	8
Tekung	8	8	7
Kunir	11	11	11
Yosowilangun	12	12	12
Rowokangkung	7	7	7
Jatiroto	6	6	6
Randuagung	12	12	12
Sukodono	10	10	9
Padang	9	9	9
Pasrujambe	7	7	7
Senduro	12	12	12
Gucialit	9	9	9
Kedungjajang	12	12	12
Klakah	12	12	12
Ranuyoso	11	11	11
<b>Kabupaten Lumajang</b>	<b>205</b>	<b>205</b>	<b>203</b>

Lanjutan Tabel/*Continued Table* 4.1.10

Kecamatan Subdistrict	SMP Junior High School		
	2019	2020	2021
(1)	(5)	(6)	(7)
Tempursari	4	4	4
Pronojiwo	5	5	5
Candipuro	9	9	9
Pasirian	11	11	10
Tempeh	10	10	11
Lumajang	11	11	11
Sumbersuko	4	4	4
Tekung	6	6	2
Kunir	7	6	7
Yosowilangun	9	8	9
Rowokangkung	5	4	4
Jatiroto	5	5	5
Randuagung	9	9	10
Sukodono	9	9	9
Padang	4	5	5
Pasrujambe	3	3	3
Senduro	9	9	9
Gucialit	6	6	6
Kedungjajang	5	5	6
Klakah	10	11	11
Ranuyoso	9	8	9
<b>Kabupaten Lumajang</b>	<b>150</b>	<b>148</b>	<b>149</b>

Lanjutan Tabel/*Continued Table 4.1.10*

Kecamatan Subdistrict	SMA Senior High School		
	2019	2020	2021
(1)	(8)	(9)	(10)
Tempursari	2	2	2
Pronojiwo	1	1	1
Candipuro	2	2	2
Pasirian	5	5	5
Tempeh	4	4	4
Lumajang	8	8	8
Sumbersuko	2	2	2
Tekung	5	5	1
Kunir	4	4	4
Yosowilangun	5	5	5
Rowokangkung	3	3	3
Jatiroto	2	2	2
Randuagung	5	5	6
Sukodono	4	4	5
Padang	–	1	2
Pasrujambe	2	2	2
Senduro	1	1	2
Gucialit	3	3	3
Kedungjajang	1	1	2
Klakah	8	8	9
Ranuyoso	5	5	6
<b>Kabupaten Lumajang</b>	<b>72</b>	<b>73</b>	<b>76</b>

Lanjutan Tabel/*Continued Table* 4.1.10

Kecamatan Subdistrict	SMK Vocational School		
	2019	2020	2021
(1)	(11)	(12)	(13)
Tempursari	1	1	1
Pronojiwo	–	–	–
Candipuro	2	2	2
Pasirian	2	2	2
Tempeh	5	5	5
Lumajang	5	5	6
Sumbersuko	1	1	1
Tekung	3	3	–
Kunir	3	3	2
Yosowilangun	2	2	2
Rowokangkung	1	1	1
Jatiroto	1	1	1
Randuagung	1	1	2
Sukodono	3	3	2
Padang	–	–	–
Pasrujambe	–	–	–
Senduro	1	1	1
Gucialit	–	–	–
Kedungjajang	1	1	1
Klakah	1	1	1
Ranuyoso	–	–	–
<b>Kabupaten Lumajang</b>	<b>33</b>	<b>33</b>	<b>30</b>

Lanjutan Tabel/*Continued Table 4.1.10*

Kecamatan <i>Subdistrict</i>	Perguruan Tinggi <i>University</i>		
	2019	2020	2021
(1)	(14)	(15)	(16)
Tempursari	–	–	–
Pronojiwo	–	–	–
Candipuro	–	–	–
Pasirian	–	–	–
Tempeh	–	–	–
Lumajang	4	4	4
Sumbersuko	–	–	–
Tekung	–	–	–
Kunir	–	–	–
Yosowilangun	1	1	1
Rowokangkung	–	–	–
Jatiroto	1	1	1
Randuagung	–	–	–
Sukodono	2	2	2
Padang	–	–	–
Pasrujambe	–	–	–
Senduro	–	–	–
Gucialit	–	–	–
Kedungjajang	1	1	1
Klakah	–	–	–
Ranuyoso	1	1	1
<b>Kabupaten Lumajang</b>	<b>10</b>	<b>10</b>	<b>10</b>

Catatan/*Note*: <sup>1</sup> Desa pada tabel ini termasuk Unit Permukiman Transmigrasi (UPT) yang masih dibina oleh kementerian terkait dan nagari di Provinsi Sumatera Barat/*Villages in this table include Transmigration Settlement Unit which is still fostered by the relevant ministries and the nagari in the Province of Sumatera Barat*

Sumber/*Source*: BPS, Pendataan Potensi Desa (Podes)/ *BPS-Statistics Indonesia, Village Potential Data Collection*

**Tabel**  
**Table** 4.1.11**Angka Partisipasi Murni (APM) dan Angka Partisipasi Kasar (APK) Menurut Jenjang Pendidikan di Kabupaten Lumajang, 2021 dan 2022**  
**Net Enrollment Rate and Gross Enrollment Ratio by Educational Level in Lumajang Regency, 2021 and 2022**

Jenjang Pendidikan <i>Educational Level</i>	Angka Partisipasi Murni (APM) <i>Net Enrollment Rate</i>		Angka Partisipasi Kasar (APK) <i>Gross Enrollment Ratio</i>	
	2021	2022	2021	2022
(1)	(2)	(3)	(4)	(5)
SD/MI/Sederajat <i>Primary School</i>	96,24	99,95	107,49	107,72
SMP/MTs/ Sederajat <i>Lower Secondary School</i>	79,44	79,05	96,62	91,9
SMA/SMK/MA/Sederajat <i>Upper Secondary School</i>	46,5	46,10	63,68	64,79

Sumber/Source: BPS, Survei Sosial Ekonomi Nasional (Susenas)/BPS-Statistics Indonesia, National Socioeconomic Survey

**Tabel** 4.1.12 **Persentase Penduduk Berumur 15 Tahun ke Atas yang Melek Huruf Menurut Kelompok Umur di Kabupaten Lumajang, 2021 dan 2022**  
**Percentage of Literate People Aged 15 Years and Over by Age Group in Lumajang Regency, 2021 and 2022**

Kelompok Umur Age Group	2021	2022
(1)	(2)	(3)
15-19	100	100
20-29	100	100
30-39	99,4	97,21
40-49	97,23	97,64
50-59	93,95	90,65
60-69	87,76	69,13
70+	62,68	86

Sumber/Source: BPS, Survei Sosial Ekonomi Nasional (Susenas)/BPS-Statistics Indonesia, National Socioeconomic Survey



## 4.2 KESEHATAN HEALTH

**Tabel 4.2.1** Jumlah Desa<sup>1</sup>/Kelurahan Yang Memiliki Sarana Kesehatan Menurut Kecamatan di Kabupaten Lumajang, 2019–2021  
*Number of Villages<sup>1</sup>/Kelurahan Having Health Facilities by Subdistrict in Lumajang Regency, 2019–2021*

Kecamatan Subdistrict	Rumah Sakit Hospital		
	2019	2020	2021
(1)	(2)	(3)	(4)
Tempursari	–	–	–
Pronojiwo	–	–	–
Candipuro	–	–	–
Pasirian	1	1	1
Tempeh	–	–	–
Lumajang	2	3	3
Sumbersuko	–	–	–
Tekung	–	–	–
Kunir	–	–	–
Yosowilangun	–	–	–
Rowokangkung	–	–	–
Jatiroto	1	1	1
Randuagung	–	–	–
Sukodono	–	–	–
Padang	–	–	–
Pasrujambe	–	–	1
Senduro	–	–	–
Gucialit	–	–	–
Kedungjajang	–	–	–
Klakah	–	–	1
Ranuyoso	–	–	1
<b>Kabupaten Lumajang</b>	<b>4</b>	<b>5</b>	<b>8</b>

Lanjutan Tabel/*Continued Table 4.2.1*

Kecamatan Subdistrict	Rumah Sakit Bersalin Maternity Hospital		
	2019	2020	2021
(1)	(5)	(6)	(7)
Tempursari	–	–	–
Pronojiwo	–	–	–
Candipuro	–	–	–
Pasirian	–	–	–
Tempeh	–	–	–
Lumajang	–	–	1
Sumbersuko	–	–	–
Tekung	–	–	–
Kunir	–	–	–
Yosowilangun	–	–	–
Rowokangkung	–	–	–
Jatiroto	–	–	–
Randuagung	–	–	–
Sukodono	–	–	–
Padang	–	–	–
Pasrujambe	–	–	–
Senduro	–	–	–
Gucialit	–	–	–
Kedungjajang	–	–	1
Klakah	–	–	–
Ranuyoso	–	–	–
<b>Kabupaten Lumajang</b>	–	–	2

Lanjutan Tabel/*Continued Table 4.2.1*

Kecamatan Subdistrict	Poliklinik Polyclinic		
	2019	2020	2021
(1)	(8)	(9)	(10)
Tempursari	2	2	2
Pronojiwo	–	–	–
Candipuro	1	1	1
Pasirian	1	–	–
Tempeh	4	4	4
Lumajang	3	5	5
Sumbersuko	1	1	1
Tekung	1	1	–
Kunir	–	–	1
Yosowilangun	3	3	4
Rowokangkung	1	1	1
Jatiroto	2	2	2
Randuagung	2	2	1
Sukodono	1	1	3
Padang	–	–	1
Pasrujambe	–	–	–
Senduro	1	1	1
Gucialit	–	–	1
Kedungjajang	2	2	3
Klakah	2	2	2
Ranuyoso	1	1	1
<b>Kabupaten Lumajang</b>	<b>28</b>	<b>29</b>	<b>34</b>

Lanjutan Tabel/*Continued Table 4.2.1*

Kecamatan Subdistrict	Puskesmas Public Health Center		
	2019	2020	2021
(1)	(11)	(12)	(13)
Tempursari	1	1	1
Pronojiwo	1	1	1
Candipuro	2	2	2
Pasirian	2	2	2
Tempeh	2	2	2
Lumajang	1	1	1
Sumbersuko	1	1	1
Tekung	1	1	–
Kunir	1	1	1
Yosowilangun	1	1	1
Rowokangkung	1	1	1
Jatiroto	1	1	1
Randuagung	2	2	2
Sukodono	1	1	2
Padang	1	1	1
Pasrujambe	1	1	1
Senduro	1	1	1
Gucialit	1	1	1
Kedungjajang	1	1	1
Klakah	1	1	1
Ranuyoso	1	1	1
<b>Kabupaten Lumajang</b>	<b>25</b>	<b>25</b>	<b>25</b>

Lanjutan Tabel/*Continued Table* 4.2.1

Kecamatan Subdistrict	Puskesmas Pembantu Subsidiary of Public Health Center		
	2019	2020	2021
(1)	(14)	(15)	(16)
Tempursari	2	2	2
Pronojiwo	4	4	4
Candipuro	4	4	4
Pasirian	3	3	3
Tempeh	1	1	1
Lumajang	1	1	1
Sumbersuko	1	1	1
Tekung	2	2	1
Kunir	2	2	2
Yosowilangun	4	4	4
Rowokangkung	2	2	3
Jatiroto	3	3	3
Randuagung	1	1	1
Sukodono	2	2	2
Padang	2	2	2
Pasrujambe	2	2	2
Senduro	5	5	6
Gucialit	4	6	5
Kedungjajang	1	2	2
Klakah	2	2	2
Ranuyoso	3	3	3
<b>Kabupaten Lumajang</b>	<b>51</b>	<b>54</b>	<b>54</b>

Lanjutan Tabel/*Continued Table 4.2.1*

Kecamatan Subdistrict	Apotek Pharmacy		
	2019	2020	2021
(1)	(17)	(18)	(19)
Tempursari	–	–	2
Pronojiwo	1	1	1
Candipuro	1	1	1
Pasirian	1	1	1
Tempeh	5	4	6
Lumajang	6	6	6
Sumbersuko	1	2	1
Tekung	1	1	–
Kunir	2	2	2
Yosowilangun	2	2	2
Rowokangkung	–	–	1
Jatiroto	2	2	2
Randuagung	–	–	1
Sukodono	2	2	1
Padang	–	–	–
Pasrujambe	–	–	–
Senduro	1	1	1
Gucialit	–	–	–
Kedungjajang	1	1	1
Klakah	1	1	2
Ranuyoso	–	–	–
<b>Kabupaten Lumajang</b>	<b>27</b>	<b>27</b>	<b>31</b>

Catatan/Note: <sup>1</sup> Desa pada tabel ini termasuk Unit Permukiman Transmigrasi (UPT) yang masih dibina oleh kementerian terkait dan nagari di Provinsi Sumatera Barat/Villages in this table include Transmigration Settlement Unit which is still fostered by the relevant ministries and the nagari in the Province of Sumatera Barat

Sumber/Source: BPS, Pendataan Potensi Desa (Podes)/BPS-Statistics Indonesia, Village Potential Data Collecting

**Tabel**  
**Table** 4.2.2

**Jumlah Tenaga Kesehatan Menurut Kecamatan di  
Kabupaten Lumajang, 2022**  
*Number of Health Human Resources by Subdistrict in  
Lumajang Regency, 2022*

Kecamatan Subdistrict	Tenaga Medis <sup>1</sup> Medical Worker <sup>1</sup>	Psikologi Klinis Clinical Psychology	Tenaga Keperawatan Nursing Worker	Tenaga Kebidanan Midwifery Worker	Tenaga Kefarmasian Pharmaceutical Worker
(1)	(2)	(3)	(4)	(5)	(6)
Tempursari	3	-	19	17	2
Pronojiwo	3	-	16	15	3
Candipuro	8	-	35	23	5
Pasirian	31	-	46	27	12
Tempeh	9	-	42	30	6
Lumajang	193	1	77	25	57
Sumbersuko	23	-	24	15	6
Tekung	6	-	19	15	3
Kunir	4	-	27	16	3
Yosowilangun	4	-	31	21	3
Rowokangkung	3	-	20	12	2
Jatiroto	38	1	30	11	9
Randuagung	9	-	36	25	5
Sukodono	9	-	23	17	3
Padang	3	-	22	18	3
Pasrujambe	4	-	23	12	3
Senduro	3	-	22	22	2
Gucialit	3	-	20	15	3
Kedungjajang	5	-	21	23	4
Klakah	7	-	24	22	3
Ranuyoso	3	-	24	20	3
Faskes lainnya	256	-	390	356	182
<b>Kabupaten Lumajang</b>	<b>627</b>	<b>2</b>	<b>991</b>	<b>757</b>	<b>322</b>

Lanjutan Tabel/Continued Table 4.2.2

Kecamatan Subdistrict	Tenaga Kesehatan Masyarakat Public Health worker	Tenaga Kesehatan Lingkungan Enviromental Health Worker	Tenaga Gizi Nutritionist	Tenaga Keterampilan Fisik Physical Therapists
(1)	(7)	(8)	(9)	(10)
Tempursari	0	0	0	-
Pronojiwo	3	3	3	-
Candipuro	2	2	2	-
Pasirian	8	8	8	2
Tempeh	2	2	2	-
Lumajang	55	55	55	8
Sumbersuko	1	4	4	-
Tekung	1	1	1	-
Kunir	1	1	1	-
Yosowilangun	1	1	1	-
Rowokangkung	2	2	2	-
Jatiroto	1	7	7	1
Randuagung	2	2	2	-
Sukodono	1	1	1	-
Padang	1	1	1	-
Pasrujambe	1	1	1	-
Senduro	1	1	1	-
Gucialit	1	1	1	-
Kedungjajang	1	1	1	-
Klakah	2	2	2	-
Ranuyoso	2	2	2	-
Faskes lainnya	43	12	12	7
<b>Kabupaten Lumajang</b>	<b>132</b>	<b>110</b>	<b>110</b>	<b>18</b>



Lanjutan Tabel/*Continued Table 4.2.2*

Kecamatan <i>Subdistrict</i>	Tenaga Keteknisan Medis <i>Medical Technicians</i>	Tenaga Teknik Biomedika <i>Biomedical Engineer</i>	Tenaga Kesehatan Tradisional <i>Traditional Health Worker</i>	Ahli Teknologi Laboratorium Medik
(1)	(11)	(12)	(13)	(14)
Tempursari	0	-	-	0
Pronojiwo	3	-	-	3
Candipuro	2	-	-	2
Pasirian	8	2	-	8
Tempeh	2	-	1	2
Lumajang	55	32	-	55
Sumbersuko	4	2	-	4
Tekung	1	-	-	1
Kunir	1	-	-	1
Yosowilangun	1	-	-	1
Rowokangkung	2	-	-	2
Jatiroto	7	4	1	7
Randuagung	2	-	-	2
Sukodono	1	-	-	1
Padang	1	-	-	1
Pasrujambe	1	-	-	1
Senduro	1	-	-	1
Gucialit	1	-	-	1
Kedungjajang	1	-	-	1
Klakah	2	-	1	2
Ranuyoso	2	-	-	2
Faskes lainnya	25	5	-	39
<b>Kabupaten Lumajang</b>	<b>123</b>	<b>45</b>	<b>3</b>	<b>137</b>

Catatan/*Note*: <sup>1</sup> Tenaga medis terdiri atas dokter, dokter gigi, dokter spesialis, dan dokter gigi spesialis baik di dalam maupun di luar negeri yang diakui oleh Pemerintah RI sesuai dengan peraturan perundang-undangan (UU No. 29 Tahun 2004 tentang Praktik Kedokteran)/*Medical worker includes doctor, dentist, medical specialist, and dentist specialist at home and abroad recognized by Indonesian government in accordance with the laws and regulations (Law No. 29 year 2004 about Medical Practice)*

Sumber/*Source*: Dinas Kesehatan, Pengendalian Penduduk dan Keluarga Berencana Kabupaten Lumajang/ *Public Health, Population Control and Family Planning Office of Lumajang Regency*

**Tabel 4.2.3** Jumlah Rumah Sakit Umum, Rumah Sakit Khusus, dan Puskesmas Menurut Kecamatan di Kabupaten Lumajang, 2021 dan 2022  
**Number of General Hospital, Specialized Hospital, and Public Health Center by Subdistrict in Lumajang Regency, 2021 and 2022**

Kecamatan Subdistrict	Rumah Sakit Umum General Hospital		Rumah Sakit Khusus Specialized Hospital	
	2021	2022	2021	2022
(1)	(2)	(3)	(4)	(5)
Tempursari	-	-	-	-
Pronojiwo	-	-	-	-
Candipuro	-	-	-	-
Pasirian	1	1	-	-
Tempeh	-	-	-	-
Lumajang	4	4	-	-
Sumbersuko	1	1	-	-
Tekung	-	-	-	-
Kunir	-	-	-	-
Yosowilangun	-	-	-	-
Rowokangkung	-	-	-	-
Jatiroto	1	1	-	-
Randuagung	-	-	-	-
Sukodono	-	-	-	-
Padang	-	-	-	-
Pasrujambe	-	-	-	-
Senduro	-	-	-	-
Gucialit	-	-	-	-
Kedungjajang	-	-	-	-
Klakah	-	-	-	-
Ranuyoso	-	-	-	-
<b>Kabupaten Lumajang</b>	<b>7</b>	<b>7</b>	<b>0</b>	<b>0</b>

Lanjutan Tabel/*Continued Table* 4.2.3

Kecamatan <i>Subdistrict</i>	Puskesmas <sup>1</sup> Rawat Inap <i>Public Health Center<sup>1</sup> with Inpatient Care</i>		Puskesmas <sup>1</sup> Non Rawat Inap <i>Public Health Center<sup>1</sup> without Inpatient Care</i>	
	2021	2022	2021	2022
(1)	(6)	(7)	(8)	(9)
Tempursari	1	1	-	-
Pronojiwo	1	1	-	-
Candipuro	2	2	-	-
Pasirian	2	2	-	-
Tempeh	2	2	-	-
Lumajang	1	1	-	-
Sumbersuko	1	1	-	-
Tekung	1	1	-	-
Kunir	1	1	-	-
Yosowilangun	1	1	-	-
Rowokangkung	1	1	-	-
Jatiroto	1	1	-	-
Randuagung	2	2	-	-
Sukodono	1	1	-	-
Padang	1	1	-	-
Pasrujambe	1	1	-	-
Senduro	1	1	-	-
Gucialit	1	1	-	-
Kedungjajang	1	1	-	-
Klakah	1	1	-	-
Ranuyoso	1	1	-	-
<b>Kabupaten Lumajang</b>	<b>25</b>	<b>25</b>	<b>0</b>	<b>0</b>

Catatan/*Note*: <sup>1</sup> Puskesmas yang teregistrasi/*Registered Public Health Center*

Sumber/*Source*: Dinas Kesehatan, Pengendalian Penduduk dan Keluarga Berencana Kabupaten Lumajang/*Public Health, Population Control and Family Planning Office of Lumajang Regency*

### 4.3 AGAMA DAN SOSIAL LAINNYA RELIGION AND OTHER SOCIAL AFFAIRS

**Tabel 4.3.1** Jumlah Penduduk Menurut Kecamatan dan Agama yang Dianut di Kabupaten Lumajang, 2021  
*Population by Subdistrict and Religion in Lumajang Regency, 2021*

Kecamatan Subdistrict	Islam	Protestan Protestant	Hindu	Budha Buddha	Konghucu	Katolik Catholic
(1)	(2)	(3)	(4)	(5)	(6)	(7)
Tempursari	33 275	3 292	321	91	0	0
Pronojiwo	44 186	19	187	0	0	9
Candipuro	68 310	168	60	5	0	66
Pasirian	87 497	1 486	88	266	177	553
Tempeh	23 445	20	957	0	0	2
Lumajang	74 599	1 688	403	488	154	1 447
Sumbersuko	36 804	40	0	0	0	64
Tekung	36 780	46	0	0	0	82
Kunir	74 635	1 688	403	488	154	1 447
Yosowilangun	59 066	2 353	46	1	18	0
Rowokangkung	37 689	17	0	0	0	0
Jatiroto	50 564	233	16	15	0	401
Randuagung	41 487	24	1	2	0	425
Sukodono	56 435	210	9	17	0	163
Padang	59 066	2 353	1	18	0	46
Pasrujambe	44 216	18	210	0	0	9
Senduro	51 944	311	5	2	0	151
Gucialit	23 445	20	957	0	0	2
Kedungjajang	45 358	8	0	0	0	40
Klakah	54 448	231	0	21	0	73
Ranuyoso	50 711	29	22	0	0	0
<b>Kabupaten Lumajang</b>	<b>1 053 960</b>	<b>14 254</b>	<b>3 686</b>	<b>1 414</b>	<b>503</b>	<b>4 980</b>

Sumber/Source: Kementerian Agama Kabupaten Lumajang/Lumajang District Religious Ministry

**Tabel**  
**Table** 4.3.2**Jumlah Tempat Peribadatan Menurut Kecamatan di  
Kabupaten Lumajang, 2021**  
*Number of Places of Worship by Subdistrict in Lumajang  
Regency, 2021*

Kecamatan Subdistrict	Masjid Mosque	Musholla Pray Room	Gereja Protestan Protestant Church	Gereja Katolik Catholic Church
(1)	(2)	(3)	(4)	(5)
Tempursari	43	115	11	0
Pronojiwo	40	212	4	4
Candipuro	79	285	2	1
Pasirian	61	486	4	0
Tempeh	70	109	0	0
Lumajang	58	249	10	1
Sumbersuko	21	216	0	0
Tekung	29	269	0	0
Kunir	36	128	6	3
Yosowilangun	50	290	4	1
Rowokangkung	33	154	1	0
Jatiroto	36	332	0	0
Randuagung	92	263	0	0
Sukodono	38	409	1	0
Padang	42	212	0	0
Pasrujambe	55	287	0	0
Senduro	60	275	4	2
Gucialit	45	176	0	0
Kedungjajang	85	304	1	0
Klakah	85	277	66	3
Ranuyoso	57	287	0	0
<b>Kabupaten Lumajang</b>	<b>1 115</b>	<b>5 335</b>	<b>114</b>	<b>15</b>

Lanjutan Tabel/Continued Table 4.3.2

Kecamatan Subdistrict	Pura Temple	Sanggar	Vihara	Klenteng
(1)	(6)	(7)	(8)	(9)
Tempursari	3	1	0	0
Pronojiwo	4	0	0	0
Candipuro	0	0	0	0
Pasirian	0	0	0	0
Tempeh	1	0	0	0
Lumajang	1	0	0	1
Sumbersuko	0	0	0	0
Tekung	0	0	0	0
Kunir	0	0	0	0
Yosowilangun	0	0	0	0
Rowokangkung	0	0	0	0
Jatiroto	0	0	0	0
Randuagung	0	0	0	0
Sukodono	0	0	0	0
Padang	0	0	0	0
Pasrujambe	0	3	0	0
Senduro	0	0	0	0
Gucialit	1	0	0	0
Kedungjajang	0	0	0	0
Klakah	0	0	0	0
Ranuyoso	0	0	0	0
<b>Kabupaten Lumajang</b>	<b>10</b>	<b>4</b>	<b>0</b>	<b>1</b>

Sumber/Source: Kementerian Agama Kabupaten Lumajang/Lumajang District Religious Ministry

**Tabel**  
**Table** 4.3.3

**Jumlah Desa<sup>1</sup>/Kelurahan yang Mengalami Bencana Alam<sup>2</sup>  
Menurut Kecamatan di Kabupaten Lumajang, 2019–2021**  
**Number of Villages<sup>1</sup>/Kelurahan that Had Natural Disaster<sup>2</sup>  
by Subdistrict in Lumajang Regency, 2019–2021**

Kecamatan Subdistrict	Banjir/Flood		
	2019	2020	2021
(1)	(2)	(3)	(4)
Tempursari	2	2	5
Pronojiwo	–	–	–
Candipuro	–	–	–
Pasirian	–	–	–
Tempeh	–	–	–
Lumajang	1	–	–
Sumbersuko	–	–	–
Tekung	2	–	–
Kunir	1	1	–
Yosowilangun	1	8	–
Rowokangkung	2	2	1
Jatiroto	1	1	4
Randuagung	–	–	–
Sukodono	–	–	1
Padang	–	–	–
Pasrujambe	–	–	–
Senduro	–	1	–
Gucialit	–	–	–
Kedungjajang	1	1	3
Klakah	–	–	–
Ranuyoso	–	–	–
<b>Kabupaten Lumajang</b>	<b>11</b>	<b>16</b>	<b>14</b>

Lanjutan Tabel/Continued Table 4.3.3

Kecamatan Subdistrict	Gempa Bumi/Earthquake		
	2019	2020	2021
(1)	(5)	(6)	(7)
Tempursari	–	–	2
Pronojiwo	–	–	–
Candipuro	–	–	–
Pasirian	–	–	2
Tempeh	–	–	7
Lumajang	–	–	–
Sumbersuko	–	–	–
Tekung	–	–	–
Kunir	–	–	–
Yosowilangun	–	–	–
Rowokangkung	–	–	–
Jatiroto	–	–	5
Randuagung	–	–	10
Sukodono	–	–	–
Padang	–	–	–
Pasrujambe	–	–	–
Senduro	–	–	9
Gucialit	–	–	–
Kedungjajang	–	–	1
Klakah	–	–	3
Ranuyoso	–	1	3
<b>Kabupaten Lumajang</b>	–	1	42



Lanjutan Tabel/*Continued Table* 4.3.3

Kecamatan Subdistrict	Tanah Longsor/ <i>Landslide</i>		
	2019	2020	2021
(1)	(8)	(9)	(10)
Tempursari	3	1	2
Pronojiwo	–	–	1
Candipuro	–	–	–
Pasirian	–	–	–
Tempeh	–	–	1
Lumajang	–	1	–
Sumbersuko	–	–	–
Tekung	–	–	–
Kunir	–	–	–
Yosowilangun	–	–	–
Rowokangkung	–	–	–
Jatiroto	–	–	2
Randuagung	–	–	–
Sukodono	–	–	–
Padang	–	–	–
Pasrujambe	–	–	–
Senduro	4	1	4
Gucialit	–	–	–
Kedungjajang	2	3	–
Klakah	–	–	–
Ranuyoso	–	1	–
<b>Kabupaten Lumajang</b>	<b>9</b>	<b>7</b>	<b>10</b>

Catatan/*Note*: <sup>1</sup> Desa pada tabel ini termasuk Unit Permukiman Transmigrasi (UPT) yang masih dibina oleh kementerian terkait dan nagari di Provinsi Sumatera Barat/*Villages in this table are included in Transmigration Settlement Unit which is still fostered by the relevant ministries and the nagari in the Province of Sumatera Barat*

<sup>2</sup> Kejadian dalam setahun sebelum tahun pencacahan/*Occured during the last one year before the enumeration years*

Sumber/*Source*: BPS, Pendataan Potensi Desa (Podes)/*BPS-Statistics Indonesia, Village Potential Data Collecting*

#### 4.4 KEMISKINAN POVERTY

**Tabel 4.4.1** **Garis Kemiskinan, Jumlah, dan Persentase Penduduk Miskin di Kabupaten Lumajang, 2015–2022**  
*Poverty Line, Number, and Percentage of Poor People in Lumajang Regency, 2015–2022*

Tahun Year	Garis Kemiskinan (rupiah/kapita/bulan) Poverty Line (rupiah/capita/month)	Jumlah Penduduk Miskin (ribu) Number of Poor People (thousand)	Persentase Penduduk Miskin Percentage of Poor People
(1)	(2)	(3)	(4)
2015	245 806	118,51	11,52
2016	258 840	115,91	11,22
2017	267 366	112,65	10,87
2018	281 461	103,69	9,98
2019	296 633	98,88	9,49
2020	318 196	102,60	9,83
2021	334 906	105,25	10,05
2022	352 776	95,04	9,06

Sumber/Source: BPS, Survei Sosial Ekonomi Nasional Maret/BPS-Statistics Indonesia, March National Socioeconomic Survey

**Tabel**  
**Table** 4.4.2**Indeks Kedalaman Kemiskinan dan Indeks Keparahan Kemiskinan di Kabupaten Lumajang, 2015–2022**  
**Poverty Gap Index and Poverty Severity Index in Lumajang Regency, 2015–2022**

Tahun Year	Indeks Kedalaman Kemiskinan Poverty Gap Index	Indeks Keparahan Kemiskinan Poverty Severity Index
(1)	(2)	(3)
2015	1,650	0,410
2016	1,620	0,350
2017	1,600	0,370
2018	1,380	0,310
2019	1,090	0,200
2020	1,140	0,210
2021	1,570	0,340
2022	1,340	0,310

Sumber/Source: BPS, Survei Sosial Ekonomi Nasional Maret/BPS-Statistics Indonesia, March National Socioeconomic Survey

#### 4.5 KRIMINAL CRIME

**Tabel 4.5.1** Banyaknya Narapidana Berdasarkan Putusan Pengadilan Menurut Jenis Hukuman dan Jenis Kelamin di Kabupaten Lumajang, 2022  
*Number of Prisones Based on Court Decision According to Type of Punishment and Gender in Lumajang Regency, 2022*

Jenis Hukuman <i>Type of Punishment</i>	Jenis Kelamin / <i>Sex</i>		
	Laki / <i>Male</i>	Wanita / <i>Female</i>	Jumlah / <i>Total</i>
(1)	(5)	(6)	(7)
Penjara > 3 Tahun	506	2	508
Penjara > 1 Tahun < 3 Tahun	133	1	134
Penjara > 3 Bulan < 1 Tahun	19	2	21
Penjara < 3 Bulan	0	0	0
Pidana Kurungan	20	0	20
<b>Jumlah/Total</b>	<b>678</b>	<b>5</b>	<b>683</b>

Sumber/Source : Lembaga Kemasyarakatan Kelas II B Lumajang/*Class II B Lumajang Community Institution*

**Tabel**  
**Table** 4.5.2**Banyaknya Narapidana Berdasarkan Putusan Pengadilan Menurut Kelompok Usia dan Jenis Kelamin di Kabupaten Lumajang, 2022**  
**Number of Prisones Based on Court Decision According to Age Group and Gender in Lumajang Regency, 2022**

Kelompok Usia <i>Age Group</i>	Jenis Kelamin		Jumlah / <i>Total.</i>
	Laki / <i>Male</i>	Wanita / <i>Female</i>	
(1)	(5)	(6)	(7)
Dewasa	700	5	705
Pemuda (19 tahun s.d. 21 tahun)	36	0	36
Anak-anak ( $\leq$ 17 tahun)	3	0	3
<b>Jumlah/Total</b>	<b>739</b>	<b>5</b>	<b>744</b>

Sumber/Source : Lembaga Kemasyarakatan Kelas II B Lumajang/Class II B Lumajang Community Institution

**Tabel**  
**Table 4.5.3****Banyaknya Narapidana dan Pidana Rumah Menurut Jenis Tindak Pidana di Kabupaten Lumajang, 2022**  
**Number of Prisones and Home Criminals According to Type of Criminal Offense in Lumajang Regency, 2022**

Jenis Tindak Pidana <i>Type of Criminal Offense</i>	Pasal (KUHP)	Narapidana/ <i>Inmate</i>	Pidana Rumah/ <i>Criminal House</i>	Jumlah <i>Total</i>
(1)	(2)	(3)	(4)	(5)
Kehutanan	UU 18/2013	4	1	5
KDRT	UU 23/2004	3	0	3
Kesehatan	UU 36/2009	49	1	50
Kesusilaan	281-297	0	0	0
Korupsi	UU 31/1999	5	0	5
Mata Uang	UU 7/2011	1	0	1
Memeras/Mengancam	368-369	3	0	3
Narkotika	UU 35/2009	359	8	367
Pelanggaran ITE	UU 19/2016	6	0	6
Pelanggaran Lalu Lintas	UU 22/2009	2	0	2
Pembunuhan	338-350	17	0	17
Penadahan	480-481	15	2	17
Penculikan	328-336	0	0	0
Pencurian	362-364	113	4	117
Penganiayaan	351-356	23	3	26
Penggelapan	372-374	12	0	12
Penipuan	378-395	5	0	5
Perampokan	365	31	0	31
Perbankan	UU 21/2008	2	0	2
Perjudian	303	1	0	1
Lalu Lintas	UU 35/2014	66	0	66
Senjata Tajam/Senjata Api/ Bahan Peledak	UU 12/ Drt/1951	8	1	9

Sumber/Source : Lembaga Kemasyarakatan Kelas II B Lumajang/Class II B Lumajang Community Institution

#### 4.6 PERCERAIAN DIVORCE

**Tabel 4.6.1** Banyaknya Perkara Masuk Perceraian Menurut Kecamatan di Kabupaten Lumajang, 2022  
*Number of Divorce Entry Cases by Subdistrict in Lumajang Regency, 2022*

Kecamatan Subdistrict	Perkara Masuk Entry Case		Jumlah Total
	CG	CT	
(1)	(4)	(5)	(6)
Tempursari	60	19	79
Pronojiwo	52	15	67
Candipuro	154	57	211
Pasirian	203	94	297
Tempeh	194	91	285
Lumajang	166	78	244
Sumbersuko	68	30	98
Tekung	56	30	86
Kunir	139	84	223
Yosowilangun	132	49	181
Rowokangkung	83	23	106
Jatiroto	78	28	106
Randuagung	120	74	194
Sukodono	131	38	169
Padang	100	32	132
Pasrujambe	87	28	115
Senduro	102	61	163
Gucialit	56	20	76
Kedungjajang	86	36	122
Klakah	102	33	135
Ranuyoso	79	28	107
<b>Kabupaten Lumajang</b>	<b>2 248</b>	<b>948</b>	<b>3 196</b>

Sumber/Source : Pengadilan Agama Lumajang/Lumajang Religious Court

**Tabel**  
**Table** 4.6.2**Banyaknya Perkara Masuk Perceraian Menurut Faktor Penyebabnya di Kabupaten Lumajang, 2022**  
**Number of Divorce Entry Cases by Month and Its Determinants in Lumajang Regency, 2022**

No	Faktor Penyebab Determinants	Jumlah Total
(1)	(2)	(3)
1	Zina	0
2	Mabuk	37
3	Madat	0
4	Judi	22
5	Meninggalkan salah satu pihak	411
6	Dihukum penjara	5
7	Poligami	2
8	KDRT	51
9	Cacat badan	5
10	Perselisihan dan pertengkaran terus menerus	1 485
11	Kawin paksa	6
12	Murtad	1
13	Ekonomi	969
<b>Kabupaten Lumajang</b>		<b>2 994</b>

Sumber/Source : Pengadilan Agama Lumajang/Lumajang Religious Court



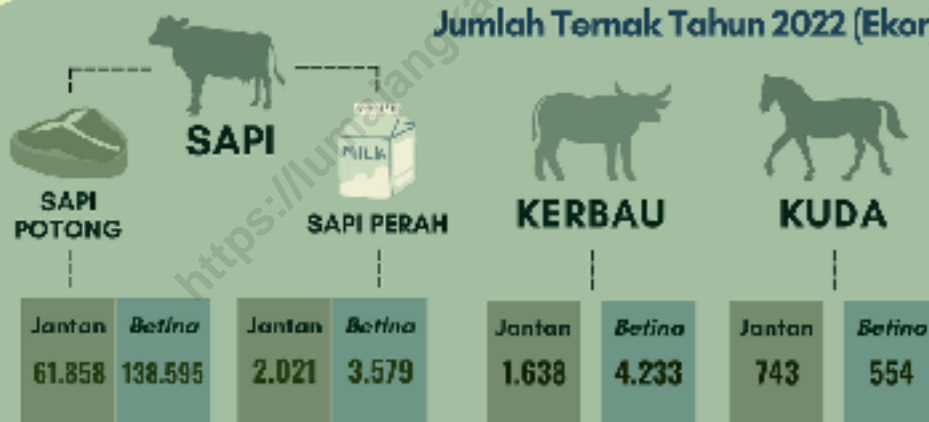
# 5

## PERTANIAN, KEHUTANAN, PETERNAKAN DAN PERIKANAN

### Jumlah Produksi Hasil Perkebunan Tahun 2022 (Ton)



### Jumlah Ternak Tahun 2022 (Ekor)



### Jumlah Produksi Hasil Pengolahan Ikan Tahun 2022 (kg)





**PENJELASAN TEKNIS**

**TECHNICAL NOTES**

1. Lahan sawah adalah lahan pertanian yang berpetak-petak dan dibatasi oleh pematang (galengan), saluran untuk menahan/ menyalurkan air, yang biasanya ditanami padi sawah tanpa memandang dari mana diperoleh atau status lahan tersebut. Lahan yang dimaksud termasuk lahan yang terdaftar di Pajak Bumi Bangunan, luran Pembangunan Daerah, lahan bengkok, lahan serobotan, lahan rawa yang ditanami padi dan lahan bekas tanaman tahunan yang telah dijadikan sawah, baik yang ditanami padi, palawija atau tanaman semusim lainnya.
2. Tegal/Kebun adalah lahan pertanian bukan sawah (lahan kering) yang ditanami tanaman semusim atau tahunan dan terpisah dengan halaman sekitar rumah serta penggunaannya tidak berpindah pindah.
3. Ladang/Huma adalah lahan pertanian bukan sawah (lahan kering) yang biasanya ditanami tanaman semusim dan penggunaannya hanya semusim atau dua musim, kemudian akan ditinggalkan bila sudah tidak subur lagi (berpindah-pindah). Kemungkinan lahan ini beberapa tahun kemudian akan dikerjakan kembali jika sudah subur.

1. *Wetland is agricultural land that separated by small dykes to resist water, where the main crop is usually wetland paddy without considering where it is got from or the status of the land. It includes the land that is registered at land income tax office, regional development contribution, 'bengkok' land, illegal ownership, swamps for rice cultivation, and annual crop land mark that has been used as rice field, which are both planted with paddy, secondary crops or the other seasonal crops.*
2. *Dry field/Garden is an dryland (unirrigated land) which is planted with seasonal or annual crops and separately from the yard around the house without shifting*
3. *Unirrigated agricultural field / Shifting cultivation land is dryland (unirrigated land) that usually is cultivated for seasonal crops and utilized only for one or two seasons, then it will be left when it is not fertile (shifting). Maybe, this land will be used again in a few years if it has been fertile*

4. Lahan yang sementara tidak diusahakan adalah lahan yang biasanya diusahakan tetapi untuk sementara (lebih dari 1 (satu) tahun tetapi kurang dari atau sama dengan 2 (dua) tahun) tidak diusahakan, termasuk lahan sawah yang tidak diusahakan selama lebih dari 2 (dua) tahun.
  5. Data pokok tanaman pangan yang dikumpulkan adalah luas panen dan produktivitas (hasil per hektar). Produksi tanaman pangan merupakan hasil perkalian antara luas panen dengan produktivitas. Pengumpulan data luas panen dilakukan setiap bulan dengan pendekatan area kecamatan di seluruh wilayah Indonesia. Pengumpulan data produktivitas dilakukan melalui pengukuran langsung pada plot ubinan berukuran 2½ m x 2½ m. Pengumpulan data produktivitas dilakukan setiap subround (empat bulanan) pada waktu panen petani.
  6. Data produksi padi dan palawija yang disajikan adalah dalam kualitas: gabah kering giling (padi), pipilan kering (jagung), biji kering (kedelai dan kacang tanah), dan umbi basah (ubi kayu dan ubi jalar).
  7. Tanaman sayuran dan buah-buahan semusim. **Tanaman sayuran semusim** adalah
4. *Temporarily unused land is land that is regularly used but temporarily (more than a year but less or equal than two years) is unused, it includes wetland that is not cultivated more than two years.*
  5. *The main food crops data collected consists of harvested area and productivity (yield per hectare). Food crops production is generated by harvested area multiplied by productivity. The harvested area data is collected every month using sub district area approach in all sub district in Indonesia. The productivity data collection is conducted by a direct measurement in 2½m x 2½m crop cutting plot. The productivity measurement is conducted in every subround (four monthly) at the time when farmers are harvesting their crops.*
  6. *Production of paddy and secondary crops data are presented in the form of: dry unhusked rice (paddy), dry loose maize (maize), dry shells crops (soybeans and peanuts), and fresh roots (cassava and sweet potatoes).*
  7. *Seasonal vegetable and fruit plants. **Seasonal vegetable plants** are plants which are the sources*

tanaman sumber vitamin, garam mineral dan lain-lain yang dikonsumsi dari bagian tanaman yang berupa daun, bunga, buah, dan umbinya, yang berumur kurang dari satu tahun. **Tanaman buah-buahan semusim** adalah tanaman sumber vitamin, garam mineral, dan lain-lain yang dikonsumsi dari bagian tanaman yang berupa buah, berumur kurang dari satu tahun, tidak berbentuk pohon/rumpun tetapi menjalar dan berbatang lunak.

8. Tanaman buah-buahan dan sayuran tahunan. **Tanaman buah-buahan tahunan** adalah tanaman sumber vitamin, garam mineral, dan lain-lain yang dikonsumsi dari bagian tanaman yang berupa buah dan merupakan tanaman tahunan. **Tanaman sayuran tahunan** adalah tanaman sumber vitamin, garam mineral, dan lain-lain yang dikonsumsi dari bagian tanaman yang berupa daun dan atau buah yang berumur lebih dari satu tahun.
9. Tanaman biofarmaka adalah tanaman yang bermanfaat untuk obat-obatan, kosmetik, dan kesehatan yang dikonsumsi atau digunakan dari bagian-bagian tanaman seperti daun, batang, buah, umbi (rimpang) ataupun akar.

*vitamin, mineral salt, etc, consumed from the part of the plant in the form of leaf, flower, fruit, and root with the age of less than one year.*

**Seasonal fruit plants** are plants which are the sources of vitamin, mineral salt, etc, consumed from the part of the plant in the form of fruits. These plants are creeps with the age of less than one year.

8. *Annual fruit and vegetable plants. **Annual fruit plants** are plants which are the sources of vitamin, contained mineral salt, etc, consumed from the part of plant in the form of fruit and more than one year of age. **Annual vegetable plants** are plants which are the sources of vitamin, contained mineral salt, etc, consumed from the part of the plant in the form of vegetable and more than one year of age.*
9. *Medicinal plants are plants which are useful for medicine. It is consumed from part of the plant such as leaf, flower, fruit, tuber, and root.*

10. Tanaman hias adalah tanaman yang mempunyai nilai keindahan baik bentuk, warna daun, tajuk maupun bunganya, sering digunakan untuk penghias pekarangan dan lain sebagainya.
11. Luas panen tanaman hortikultura adalah luas tanaman sayuran, buah-buahan, biofarmaka, dan tanaman hias yang diambil hasilnya/dipanen pada periode pelaporan.
12. Luas panen untuk tanaman sayuran adalah luas tanaman yang dipanen sekaligus/habis/dibongkar dan luas tanaman yang dipanen berkali-kali (lebih dari satu kali)/belum habis. Tanaman yang dipanen sekaligus/ habis/dibongkar adalah tanaman yang sehabis panen langsung dibongkar/dicabut, terdiri dari bawang merah, bawang putih, bawang daun, kentang, kol/kubis, kembang kol, petsai/sawi, wortel, lobak, dan kacang merah. Tanaman yang dipanen berkali-kali (lebih dari satu kali)/belum habis adalah tanaman yang pemanenannya lebih dari satu kali dan biasanya dibongkar apabila panen terakhir sudah tidak memadai lagi, terdiri dari: kacang panjang, cabe besar, cabe rawit, jamur, tomat, terung, buncis, ketimun, labu siam, kangkung, bayam, melon, semangka, dan blewah.
10. *Ornamental plants are plants which have a beauty value, either in shape, colour of leaf or crown of flower, and they are often used as a yard decorator.*
11. *Harvested area of horticulture is area which vegetable, fruit, medicinal and ornamental plant of crop harvested during the period of report.*
12. *Harvested area of vegetables is area of entirely plant harvested/demolished and plant harvested several times/undemolished. Entirely plants harvested/demolished are plants usually harvested once and demolished to be substituted by other plants, consisting of: shallots, garlic, leeks, potato, cabbage, cauli flower, mustard green, carrots, chinese radish, and red kidney beans. Plants harvested several times/undemolished are plants usually harvested more than once and demolished in the case that the last harvest was economically not profitable. They consist of : yard long beans, chili, small chili, mushroom, tomatoes, egg plant, frech beans, cucumber, pumpkin/chajota, swamp cabbage, spinach, melon, watermelon, and blewah.*

13. Produksi hortikultura adalah hasil menurut bentuk produk dari setiap tanaman sayuran, buah-buahan, biofarmaka dan tanaman hias yang diambil berdasarkan luas yang dipanen/tanaman yang menghasilkan pada bulan/triwulan laporan.
13. *Horticulture production is the standard production quantity form of vegetable, fruit, medicinal and ornamental plant based on harvested area/the number of production plants reported monthly/quarterly.*

<https://lumajangkab.bps.go.id>

**ULASAN**

**DESCRIPTION**

**Pertanian**

Penggunaan lahan di Kabupaten Lumajang, khususnya pada luas panen tanaman pangan menurut jenis pengairannya meliputi: irigasi dan non irigasi. Total luas lahan panen dengan jenis pengairan irigasi pada tahun 2022 ialah 94.153 Ha.

**Perkebunan**

Penggunaan areal perkebunan terbesar di Kabupaten Lumajang pada tahun 2022 ialah luas panen tebu 13.757 Ha dengan hasil produksi sebesar 1.128.103 ton. Diikuti oleh luas areal perkebunan kelapa 7.983 Ha dengan produksi sebesar 8.327,7 ton.

**Peternakan**

Jumlah populasi sapi potong pada tahun 2022 sebanyak 200.453 ekor. Sapi perah 5.600 ekor, kerbau 5.871 ekor, kambing 132.109 ekor, domba 54.284 ekor, dan kuda 1.298 ekor. Sedangkan populasi unggas untuk Ayam Buras sebesar 1.880.969 ekor, ayam petelur 891.478, ayam pedaging 11.537.463 ekor, dan itik 344.143 ekor. (Tabel 5.3.4).

**Agriculture**

*Land use in Lumajang Regency, especially in food plants harvest area according to the type of irrigation includes: irrigation and non-irrigation. The total wetland area with irrigated irrigation in 2022 was 94,153 ha.*

**Plantation**

*The use of the largest plantation area in Lumajang Regency in 2022 is sugar cane with a harvest area of 13,757 ha with production of 1,128,103 tons. Followed by coconut plantation area of 7,983 ha with production of 8,327.7 tons.*

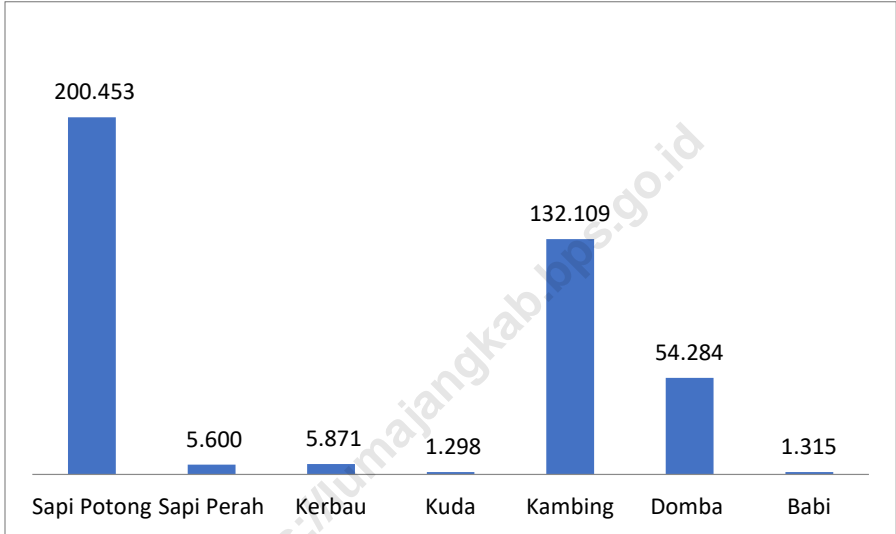
**Livestock**

*The total population of beef cattle in 2022 is 200,453 heads. 5,600 dairy cows, 5,871 buffaloes, 132,109 goats, 54,284 sheep and 1,298 horses. Meanwhile, the poultry population for free-range chickens is 1,880,969, laying hens 891,478, broilers 11,537,463, and ducks 344,143. (Table 5.3.4).*



**Gambar**  
**Figures** 5.1

**Jumlah Ternak Menurut Jenisnya di Kabupaten Lumajang (ekor), 2022**  
**Number of Livestock by the Type in Lumajang Regency (tails), 2022**

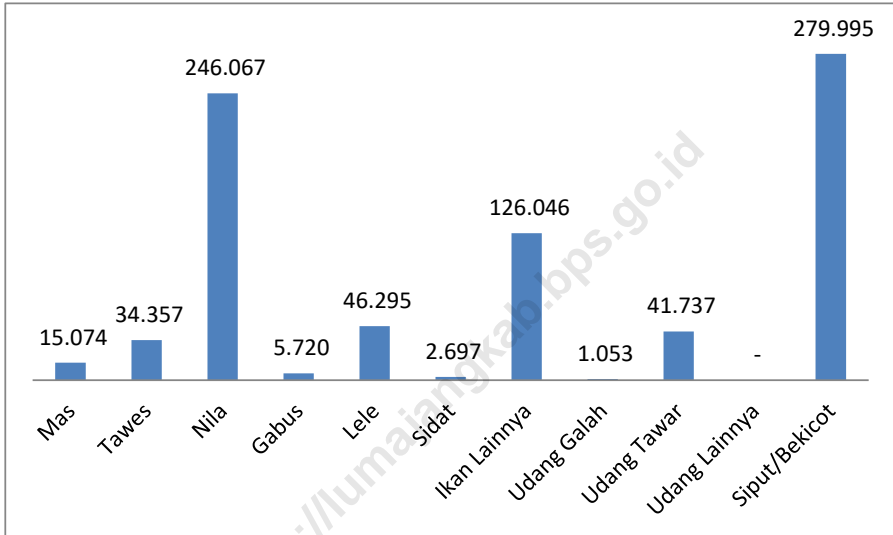


Sumber/Source : Dinas Ketahanan Pangan dan Pertanian Kabupaten Lumajang/Food Security and Agriculture Department in Lumajang Regency



**Gambar** 5.2  
**Figures**

**Produksi Perairan Umum Menurut Jenis Ikan di Kabupaten Lumajang (kg), 2022**  
**Public Water Production According to Fish Species in Lumajang Regency (tails), 2022**



Sumber/ Source: Dinas Perikanan Kabupaten Lumajang/ Fisheries departement in Lumajang Regency



## 5.1 HORTIKULTURA HORTICULTURE

**Tabel** 5.1.1 **Luas Panen Tanaman Sayuran Menurut Kecamatan dan Jenis Tanaman di Kabupaten Lumajang (ha), 2021 dan 2022\***  
*Harvested Area of Vegetables by Subdistrict and Kind of Plant in Lumajang Regency (ha), 2021 and 2022\**

Kecamatan Subdistrict	Bawang Merah Shallot		Cabai Besar/TW/Teropong Chili/Big Chili	
	2021	2022*	2021	2022*
(1)	(2)	(3)	(4)	(5)
Tempursari	-	-	7	1
Pronojiwo	-	-	235	347
Candipuro	1	-	45	62
Pasirian	-	-	66	42
Tempeh	-	-	41	29
Lumajang	-	-	-	1
Sumbersuko	-	-	9	9
Tekung	-	-	9	1
Kunir	2	24	9	4
Yosowilangun	-	-	4	-
Rowokangkung	-	-	16	3
Jatiroto	-	-	1	2
Randuagung	-	-	-	-
Sukodono	-	-	-	-
Padang	-	-	-	-
Pasrujambe	-	-	35	32
Senduro	-	-	7	12
Gucialit	-	-	-	1
Kedungjajang	-	-	-	-
Klakah	-	-	-	-
Ranuyoso	-	-	-	-
<b>Kabupaten Lumajang</b>	<b>3</b>	<b>24</b>	<b>484</b>	<b>546</b>

Lanjutan Tabel/Continued Table 5.1.1

Kecamatan Subdistrict	Cabai Keriting Curly Chili		Cabai Rawit Chili/Cayenne Pepper	
	2021	2022*	2021	2022*
(1)	(6)	(7)	(8)	(9)
Tempursari	1 080	-	7	-
Pronojiwo	40	-	-	11
Candipuro	-	-	3	32
Pasirian	-	-	66	95
Tempeh	-	-	44	20
Lumajang	-	-	-	1
Sumbersuko	-	975	6	8
Tekung	-	-	60	57
Kunir	-	-	913	300
Yosowilangun	-	-	28	46
Rowokangkung	169	-	18	2
Jatiroto	-	-	1	-
Randuagung	-	-	219	219
Sukodono	-	-	-	-
Padang	-	-	2	1
Pasrujambe	-	-	28	24
Senduro	-	-	-	-
Gucialit	-	-	-	-
Kedungjajang	-	-	-	-
Klakah	-	-	676	338
Ranuyoso	-	-	-	-
<b>Kabupaten Lumajang</b>	<b>1 289</b>	<b>975</b>	<b>2 071</b>	<b>1 154</b>

Lanjutan Tabel/*Continued Table* 5.1.1

Kecamatan Subdistrict	Kentang Potato		Kubis Cabbage		Tomat Tomato	
	2021	2022 <sup>x</sup>	2021	2022 <sup>x</sup>	2021	2022 <sup>x</sup>
(1)	(10)	(11)	(12)	(13)	(14)	(15)
Tempursari	-	-	-	-	-	-
Pronojiwo	-	-	11	13	4	8
Candipuro	-	-	46	44	82	88
Pasirian	-	-	-	-	71	42
Tempeh	-	-	-	-	30	29
Lumajang	-	-	-	-	-	-
Sumbersuko	-	-	-	-	8	7
Tekung	-	-	-	-	-	-
Kunir	-	-	-	-	10	3
Yosowilangun	-	-	1	-	4	7
Rowokangkung	-	-	-	-	6	3
Jatiroto	-	-	-	-	1	1
Randuagung	-	-	-	-	-	-
Sukodono	-	-	-	-	-	-
Padang	-	-	-	-	1	2
Pasrujambe	-	-	-	-	28	22
Senduro	-	-	437	460	-	-
Gucialit	-	-	7	3	-	-
Kedungjajang	-	-	-	-	-	-
Klakah	-	-	-	-	-	-
Ranuyoso	-	-	-	-	-	-
<b>Kabupaten Lumajang</b>	-	-	<b>502</b>	<b>520</b>	<b>245</b>	<b>212</b>

Lanjutan Tabel/Continued Table 5.1.1

Kecamatan Subdistrict	Bawang Putih Garlic		Bayam Spinach		Buncis String Bean	
	2021	2022 <sup>x</sup>	2021	2022 <sup>x</sup>	2021	2022 <sup>x</sup>
(1)	(16)	(17)	(18)	(19)	(20)	(21)
Tempursari	-	-	-	-	-	-
Pronojiwo	-	-	-	-	-	-
Candipuro	-	-	-	-	34	35
Pasirian	-	-	-	-	-	-
Tempeh	-	-	-	-	2	6
Lumajang	-	-	36	26	-	-
Sumbersuko	-	-	-	-	-	2
Tekung	-	-	-	-	-	-
Kunir	-	-	-	-	-	-
Yosowilangun	-	-	-	-	-	-
Rowokangkung	-	-	-	-	-	-
Jatiroto	-	-	-	-	-	-
Randuagung	-	-	-	-	-	-
Sukodono	-	-	12	12	-	-
Padang	-	-	1	-	-	-
Pasrujambe	-	-	-	-	26	24
Senduro	16	-	-	-	-	-
Gucialit	-	-	-	-	-	-
Kedungjajang	-	-	-	-	-	-
Klakah	-	-	-	-	-	-
Ranuyoso	-	-	-	-	-	-
<b>Kabupaten Lumajang</b>	<b>16</b>	<b>-</b>	<b>49</b>	<b>38</b>	<b>62</b>	<b>67</b>



Lanjutan Tabel/Continued Table 5.1.1

Kecamatan Subdistrict	Kacang Panjang Long Beans		Kangkung Water Spinach		Kembang Kol Cauliflower	
	2021	2022 <sup>x</sup>	2021	2022 <sup>x</sup>	2021	2022 <sup>x</sup>
(1)	(22)	(23)	(24)	(25)	(26)	(27)
Tempursari	-	-	-	-	-	-
Pronojiwo	-	-	-	-	-	-
Candipuro	79	92	-	-	1	3
Pasirian	95	52	-	-	-	-
Tempeh	36	36	-	-	-	-
Lumajang	-	-	36	31	-	-
Sumbersuko	9	11	3	-	-	-
Tekung	-	-	-	-	-	-
Kunir	14	7	-	-	-	-
Yosowilangun	9	19	-	-	-	-
Rowokangkung	4	3	-	-	-	-
Jatiroto	1	-	-	-	-	-
Randuagung	-	-	-	-	-	-
Sukodono	-	-	-	-	-	-
Padang	2	1	7	5	-	-
Pasrujambe	28	33	-	-	-	-
Senduro	-	-	-	-	-	-
Gucialit	-	-	-	-	-	-
Kedungjajang	-	-	-	-	-	-
Klakah	-	-	-	-	-	-
Ranuyoso	-	-	-	-	-	-
<b>Kabupaten Lumajang</b>	<b>277</b>	<b>254</b>	<b>46</b>	<b>36</b>	<b>1</b>	<b>3</b>

Lanjutan Tabel/Continued Table 5.1.1

Kecamatan Subdistrict	Ketimun Cucumber		Melon Melon		Petsai/Sawi Chinese Cabbage/ mustard green	
	2021	2022 <sup>x</sup>	2021	2022 <sup>x</sup>	2021	2022 <sup>x</sup>
(1)	(28)	(29)	(30)	(31)	(32)	(33)
Tempursari	-	-	5	-	-	-
Pronojiwo	-	-	-	-	6	-
Candipuro	51	55	-	-	9	19
Pasirian	92	53	1	2	-	2
Tempeh	12	16	16	12	-	-
Lumajang	-	-	-	-	48	42
Sumbersuko	12	9	16	12	-	-
Tekung	-	-	6	-	-	-
Kunir	11	7	-	-	-	-
Yosowilangun	7	18	-	-	-	-
Rowokangkung	-	4	-	-	-	-
Jatiroto	1	2	-	-	1	-
Randuagung	-	-	-	-	-	-
Sukodono	-	-	-	-	12	12
Padang	8	3	-	-	4	3
Pasrujambe	27	24	-	-	16	-
Senduro	-	-	-	-	281	251
Gucialit	-	-	-	-	-	-
Kedungjajang	-	-	-	-	-	-
Klakah	-	-	-	-	-	-
Ranuyoso	-	-	-	-	-	-
<b>Kabupaten Lumajang</b>	<b>221</b>	<b>191</b>	<b>44</b>	<b>26</b>	<b>377</b>	<b>329</b>

Lanjutan Tabel/*Continued Table 5.1.1*

Kecamatan Subdistrict	Semangka Water Melon		Terung Eggplant		Wortel Carrot	
	2021	2022 <sup>x</sup>	2021	2022 <sup>x</sup>	2021	2022 <sup>x</sup>
(1)	(34)	(35)	(36)	(37)	(38)	(39)
Tempursari	4	5	-	-	-	-
Pronojiwo	-	-	-	-	-	-
Candipuro	-	-	15	39	-	-
Pasirian	-	14	68	47	-	-
Tempeh	20	12	45	43	-	-
Lumajang	-	-	-	-	-	-
Sumbersuko	33	35	11	7	-	-
Tekung	-	-	-	-	-	-
Kunir	-	-	13	6	-	-
Yosowilangun	869	458	8	26	-	-
Rowokangkung	-	-	9	3	-	-
Jatiroto	-	-	-	-	-	-
Randuagung	-	-	-	-	-	-
Sukodono	-	-	-	-	-	-
Padang	-	-	2	2	-	-
Pasrujambe	-	-	-	-	-	-
Senduro	-	-	-	-	264	252
Gucialit	-	-	-	-	3	-
Kedungjajang	-	-	-	-	-	-
Klakah	-	-	-	-	-	-
Ranuyoso	-	-	-	-	-	-
<b>Kabupaten Lumajang</b>	<b>926</b>	<b>524</b>	<b>171</b>	<b>173</b>	<b>267</b>	<b>252</b>

Lanjutan Tabel/Continued Table 5.1.1

Kecamatan Subdistrict	Bawang Daun Scallion		Jamur Merang Straw Mushrooms	
	2021	2022 <sup>x</sup>	2021	2022 <sup>x</sup>
(1)	(40)	(41)	(42)	(43)
Tempursari	1	-	-	-
Pronojiwo	-	-	-	-
Candipuro	-	-	-	-
Pasirian	-	-	-	-
Tempeh	-	-	-	-
Lumajang	2	-	1	-
Sumbersuko	-	-	600	2 000
Tekung	-	-	-	-
Kunir	-	-	-	-
Yosowilangun	-	-	-	-
Rowokangkung	-	-	-	-
Jatiroto	-	-	-	-
Randuagung	-	-	-	-
Sukodono	-	-	-	-
Padang	-	-	-	-
Pasrujambe	-	-	-	-
Senduro	1 385	1 062	-	-
Gucialit	-	-	-	-
Kedungjajang	-	-	-	-
Klakah	-	-	-	-
Ranuyoso	-	-	-	-
<b>Kabupaten Lumajang</b>	<b>1 388</b>	<b>1 062</b>	<b>601</b>	<b>2 000</b>

Catatan/Note: Data 2022 : Angka sementara/Data 2022 : Preliminary figures

Sumber/Source: BPS, Statistik Pertanian Hortikultura SPH-SBS/BPS-Statistics Indonesia, Agricultural Statistic for Horticulture SPH-SBS

**Tabel**  
**Table** 5.1.2

**Produksi Tanaman Sayuran Menurut Kecamatan dan Jenis Tanaman di Kabupaten Lumajang (kuintal), 2021 dan 2022\***

*Production of Vegetables by Subdistrict and Kind of Plant in Lumajang Regency (quintal), 2021 and 2022\**

Kecamatan Subdistrict	Bawang Merah Shallot		Cabai Besar/TW/Teropong Chili/Big Chili	
	2021	2022*	2021	2022*
(1)	(2)	(3)	(4)	(5)
Tempursari	-	-	1 660	120
Pronojiwo	-	-	16 412	25 636
Candipuro	100	-	6 000	8 132
Pasirian	-	-	11 015	6 295
Tempeh	-	-	8 140	9 110
Lumajang	-	-	-	2
Sumbersuko	-	-	1 810	1 460
Tekung	-	-	70	70
Kunir	300	3 114	636	352
Yosowilangun	-	-	275	-
Rowokangkung	-	-	1 196	51
Jatiroto	-	-	42	45
Randuagung	-	-	-	-
Sukodono	-	-	-	-
Padang	-	-	-	-
Pasrujambe	-	-	1 568	940
Senduro	-	-	350	134
Gucialit	-	-	-	31
Kedungjajang	-	-	-	-
Klakah	-	-	-	-
Ranuyoso	-	-	-	-
<b>Kabupaten Lumajang</b>	<b>400</b>	<b>3 114</b>	<b>49 174</b>	<b>52 378</b>

Lanjutan Tabel/*Continued Table 5.1.2*

Kecamatan Subdistrict	Cabai Keriting Curly Chili		Cabai Rawit Chili/Cayenne Pepper	
	2021	2022*	2021	2022*
(1)	(6)	(7)	(8)	(9)
Tempursari	1 080	-	1 550	-
Pronojiwo	40	-	-	581
Candipuro	-	-	245	2 995
Pasirian	-	-	7 740	9 900
Tempeh	-	-	15 308	13 840
Lumajang	-	-	-	100
Sumbersuko	-	975	1 165	1 215
Tekung	-	-	520	2 062
Kunir	-	-	41 233	16 314
Yosowilangun	-	-	1 350	4 060
Rowokangkung	169	-	1 760	27
Jatiroto	-	-	20	-
Randuagung	-	-	13 140	19 710
Sukodono	-	-	-	-
Padang	-	-	90	7
Pasrujambe	-	-	535	290
Senduro	-	-	-	-
Gucialit	-	-	-	-
Kedungjajang	-	-	-	-
Klakah	-	-	41 665	30 065
Ranuyoso	-	-	-	-
<b>Lumajang</b>	<b>1 289</b>	<b>975</b>	<b>126 321</b>	<b>101 166</b>

Lanjutan Tabel/*Continued Table* 5.1.2

Kecamatan Subdistrict	Kentang Potato		Kubis Cabbage		Tomat Tomato	
	2021	2022 <sup>x</sup>	2021	2022 <sup>x</sup>	2021	2022 <sup>x</sup>
(1)	(10)	(11)	(12)	(13)	(14)	(15)
Tempursari	-	-	-	-	-	-
Pronojiwo	-	-	2 200	2 095	1 155	689
Candipuro	-	-	11 310	13 200	15 400	19 800
Pasirian	-	-	-	-	6 365	1 815
Tempeh	-	-	-	-	6 240	7 460
Lumajang	-	-	-	-	-	-
Sumbersuko	-	-	-	-	1 810	1 585
Tekung	-	-	-	-	-	-
Kunir	-	-	-	-	884	412
Yosowilangun	-	-	170	-	260	480
Rowokangkung	-	-	-	-	1 454	147
Jatiroto	-	-	-	-	220	100
Randuagung	-	-	-	-	-	-
Sukodono	-	-	-	-	-	-
Padang	-	-	-	-	11	180
Pasrujambe	-	-	-	-	1 910	610
Senduro	-	-	113 521	100 887	-	-
Gucialit	-	-	610	180	-	-
Kedungjajang	-	-	-	-	-	-
Klakah	-	-	-	-	-	-
Ranuyoso	-	-	-	-	-	-
<b>Kabupaten Lumajang</b>	-	-	<b>127 811</b>	<b>116 362</b>	<b>35 709</b>	<b>33 278</b>

Lanjutan Tabel/Continued Table 5.1.2

Kecamatan Subdistrict	Bawang Putih Garlic		Bayam Spinach		Buncis String Bean	
	2021	2022 <sup>x</sup>	2021	2022 <sup>x</sup>	2021	2022 <sup>x</sup>
(1)	(16)	(17)	(18)	(19)	(20)	(21)
Tempursari	-	-	-	-	-	-
Pronojiwo	-	-	-	-	-	-
Candipuro	-	-	-	-	2 910	5 440
Pasirian	-	-	-	-	-	-
Tempeh	-	-	-	-	80	240
Lumajang	-	-	2 160	1 533	-	-
Sumbersuko	-	-	-	-	-	435
Tekung	-	-	-	-	-	-
Kunir	-	-	-	-	-	-
Yosowilangun	-	-	-	-	-	-
Rowokangkung	-	-	-	-	-	-
Jatiroto	-	-	-	-	-	-
Randuagung	-	-	-	-	-	-
Sukodono	-	-	207	203	-	-
Padang	-	-	10	-	-	-
Pasrujambe	-	-	-	-	960	560
Senduro	1 440	-	-	-	-	-
Gucialit	-	-	-	-	-	-
Kedungjajang	-	-	-	-	-	-
Klakah	-	-	-	-	-	-
Ranuyoso	-	-	-	-	-	-
<b>Kabupaten Lumajang</b>	<b>1 440</b>	<b>-</b>	<b>2 377</b>	<b>1 736</b>	<b>3 950</b>	<b>6 675</b>



Lanjutan Tabel/*Continued Table* 5.1.2

Kecamatan Subdistrict	Kacang Panjang Long Beans		Kangkung Water Spinach		Kembang Kol Cauliflower	
	2021	2022 <sup>x</sup>	2021	2022 <sup>x</sup>	2021	2022 <sup>x</sup>
(1)	(22)	(23)	(24)	(25)	(26)	(27)
Tempursari	-	-	-	-	-	-
Pronojiwo	-	-	-	-	-	-
Candipuro	12 240	11 700	-	-	60	675
Pasirian	7 680	3 270	-	-	-	-
Tempeh	6 240	6 560	-	-	-	-
Lumajang	-	-	3 090	2 400	-	-
Sumbersuko	1 770	2 130	300	-	-	-
Tekung	-	-	-	-	-	-
Kunir	2 729	4 035	-	-	-	-
Yosowilangun	560	1 130	-	-	-	-
Rowokangkung	192	61	-	-	-	-
Jatiroto	41	-	-	-	-	-
Randuagung	-	-	-	-	-	-
Sukodono	-	-	-	-	-	-
Padang	38	3	565	84	-	-
Pasrujambe	1 230	1 100	-	-	-	-
Senduro	-	-	-	-	-	-
Gucialit	-	-	-	-	-	-
Kedungjajang	-	-	-	-	-	-
Klakah	-	-	-	-	-	-
Ranuyoso	-	-	-	-	-	-
<b>Kabupaten Lumajang</b>	<b>32 720</b>	<b>29 989</b>	<b>3 955</b>	<b>2 484</b>	<b>60</b>	<b>675</b>

Lanjutan Tabel/Continued Table 5.1.2

Kecamatan Subdistrict	Ketimun Cucumber		Melon Melon		Petsai/Sawi Chinese Cabbage/ mustard green	
	2021	2022 <sup>x</sup>	2021	2022 <sup>x</sup>	2021	2022 <sup>x</sup>
(1)	(28)	(29)	(30)	(31)	(32)	(33)
Tempursari	-	-	1 000	-	-	-
Pronojiwo	-	-	-	-	600	-
Candipuro	13 700	15 600	-	-	1 450	3 410
Pasirian	4 300	2 325	200	400	-	25
Tempoh	4 140	5 460	4 800	3 840	-	-
Lumajang	-	-	-	-	3 068	2 114
Sumbersuko	2 250	1 565	3 675	2 450	-	-
Tekung	-	-	1 800	-	-	-
Kunir	2 354	4 606	-	-	-	-
Yosowilangun	580	2 000	-	-	-	-
Rowokangkung	-	231	-	-	-	-
Jatiroto	350	400	-	-	200	-
Randuagung	-	-	-	-	-	-
Sukodono	-	-	-	-	1 230	215
Padang	89	360	-	-	360	21
Pasrujambe	1 860	606	-	-	2 750	-
Senduro	-	-	-	-	56 119	40 130
Gucialit	-	-	-	-	-	-
Kedungjajang	-	-	-	-	-	-
Klakah	-	-	-	-	-	-
Ranuyoso	-	-	-	-	-	-
<b>Kabupaten Lumajang</b>	<b>29 623</b>	<b>33 153</b>	<b>11 475</b>	<b>6 690</b>	<b>65 777</b>	<b>45 915</b>

Lanjutan Tabel/Continued Table 5.1.2

Kecamatan Subdistrict	Semangka Water Melon		Terung Eggplant		Wortel Carrot	
	2021	2022 <sup>x</sup>	2021	2022 <sup>x</sup>	2021	2022 <sup>x</sup>
(1)	(34)	(35)	(36)	(37)	(38)	(39)
Tempursari	960	550	-	-	-	-
Pronojiwo	-	-	-	-	-	-
Candipuro	-	-	3 825	13 300	-	-
Pasirian	-	2 000	3 930	2 485	-	-
Tempeh	6 080	3 840	12 743	14 880	-	-
Lumajang	-	-	-	-	-	-
Sumbersuko	5 200	3 510	2 385	1 445	-	-
Tekung	-	-	-	-	-	-
Kunir	-	-	1 230	1 308	-	-
Yosowilangun	120 197	82 440	820	1 915	-	-
Rowokangkung	-	-	1 983	47	-	-
Jatiroto	-	-	-	-	-	-
Randuagung	-	-	-	-	-	-
Sukodono	-	-	-	-	-	-
Padang	-	-	52	23	-	-
Pasrujambe	-	-	-	-	-	-
Senduro	-	-	-	-	52 622	49 720
Gucialit	-	-	-	-	510	-
Kedungjajang	-	-	-	-	-	-
Klakah	-	-	-	-	-	-
Ranuyoso	-	-	-	-	-	-
<b>Kabupaten Lumajang</b>	<b>132 437</b>	<b>92 340</b>	<b>26 968</b>	<b>35 403</b>	<b>53 132</b>	<b>49 720</b>

Lanjutan Tabel/*Continued Table* 5.1.2

Kecamatan Subdistrict	Bawang Daun Scallion		Jamur Merang Straw Mushrooms	
	2021	2022 <sup>x</sup>	2021	2022 <sup>x</sup>
(1)	(40)	(41)	(42)	(43)
Tempursari	55	-	-	-
Pronojiwo	-	-	-	-
Candipuro	-	-	-	-
Pasirian	-	-	-	-
Tempeh	-	-	-	-
Lumajang	200	-	3	-
Sumbersuko	-	-	7	1 444
Tekung	-	-	-	-
Kunir	-	-	-	-
Yosowilangun	-	-	-	-
Rowokangkung	-	-	-	-
Jatiroto	-	-	-	-
Randuagung	-	-	-	-
Sukodono	-	-	-	-
Padang	-	-	-	-
Pasrujambe	-	-	-	-
Senduro	173 802	133 098	-	-
Gucialit	-	-	-	-
Kedungjajang	-	-	-	-
Klakah	-	-	-	-
Ranuyoso	-	-	-	-
<b>Kabupaten Lumajang</b>	<b>174 057</b>	<b>133 098</b>	<b>10</b>	<b>1 444</b>

Catatan/*Note*: Data 2022 : Angka sementara/*Data 2022 : Preliminary figures*

Sumber/*Source*: BPS, Statistik Pertanian Hortikultura SPH-SBS/BPS-*Statistics Indonesia, Agricultural Statistic for Horticulture SPH-SBS*

**Tabel**  
**Table** 5.1.3

**Luas Panen Tanaman Sayuran dan Buah-buahan Semusim Menurut Jenis Tanaman di Kabupaten Lumajang (ha), 2019–2022**  
**Harvested Area of Seasonal Vegetables and Fruits by Kind of Plant in Lumajang Regency (ha), 2019–2022**

Jenis Tanaman/Kind of Plants	2019	2020	2021	2022*
(1)	(2)	(3)	(4)	(5)
<b>Sayuran/Vegetables:</b>				
Bawang Daun/ <i>Scallion</i>	1 330	1 272	1 388	1 062
Bawang Merah/ <i>Shallots</i>	14	3	3	24
Bawang Putih/ <i>Garlic</i>	22	-	16	-
Bayam/ <i>Spinach</i>	46	48	49	38
Buncis/ <i>String Bean</i>	70	64	62	67
Cabai Besar/TW/Teropong/ <i>Chili/Big Chili</i>	...	...	484	546
Cabai Keriting/ <i>Curly Chili</i>	...	...	9	7
Cabai Rawit/ <i>Chili/Cayenne Pepper</i>	1 273	3 021	2 071	1 154
Jamur Tiram/ <i>Mushrooms</i>	...	...	...	...
Jamur Merang/ <i>Mushrooms</i>	...	...	601	2 000
Jamur Lainnya/ <i>Mushrooms</i>	...	...	-	-
Kacang Panjang/ <i>Long Beans</i>	410	282	277	254
Kangkung/ <i>Water Spinach</i>	54	40	46	36
Kembang Kol/ <i>Cauliflower</i>	-	1	1	3
Kentang/ <i>Potato</i>	760	721	-	-

Lanjutan Tabel/*Continued Table* 5.1.3

Jenis Tanaman/ <i>Kind of Plants</i>	2019	2020	2021	2022*
(1)	(2)	(3)	(4)	(5)
Ketimun/ <i>Cucumber</i>	336	193	221	191
Kubis/ <i>Cabbage</i>	430	487	502	520
Labu Siam/ <i>Chayote</i>	-	-	-	-
Petsai/ <i>Chinese Cabbage/Mustard Green</i>	319	344	377	329
Terung/ <i>Eggplant</i>	307	130	171	173
Tomat/ <i>Tomato</i>	308	197	245	212
Wortel/ <i>Carrot</i>	159	244	267	252
<b>Buah-buahan/<i>Fruits</i>:</b>				
Melon/ <i>Melon</i>	82	36	44	26
Semangka/ <i>Watermelon</i>	1 713	725	926	524

Catatan/*Note*: Data 2022 : Angka sementara/*Data 2022 : Preliminary figures*

Sumber/*Source*: BPS, Statistik Pertanian Hortikultura SPH-SBS/*BPS-Statistics Indonesia, Agricultural Statistic for Horticulture SPH-SBS*

**Tabel**  
**Table** 5.1.4

**Produksi Tanaman Sayuran dan Buah-buahan Semusim Menurut Jenis Tanaman di Kabupaten Lumajang (kuintal), 2019–2022**

*Production of Seasonal Vegetables and Fruits by Kind of Plant in Lumajang Regency (quintal), 2019–2022*

Jenis Tanaman/Kind of Plants	2019	2020	2021	2022*
(1)	(2)	(3)	(4)	(5)
<b>Sayuran/Vegetables:</b>				
Bawang Daun/ <i>Scallion</i>	167 506	159 847	174 057	133 098
Bawang Merah/ <i>Shallots</i>	1 215	150	400	3 114
Bawang Putih/ <i>Garlic</i>	1 584	-	1 440	-
Bayam/ <i>Spinach</i>	2 397	2 225	2 377	1 736
Buncis/ <i>String Bean</i>	6 390	4 620	3 950	6 675
Cabai Besar/ <i>TW/Teropong/Chili/Big Chili</i>	...	...	49 174	52 378
Cabai Keriting/ <i>Curly Chili</i>	...	...	1 289	975
Cabai Rawit/ <i>Chili/Cayenne Pepper</i>	162 477	211 459	126 321	101 166
Jamur Tiram <sup>1</sup> / <i>Mushrooms</i> <sup>1</sup>	...	...	-	-
Jamur Merang <sup>1</sup> / <i>Mushrooms</i> <sup>1</sup>	...	...	10	1 444
Jamur Lainnya <sup>1</sup> / <i>Mushrooms</i> <sup>1</sup>	...	...	-	-
Kacang Panjang/ <i>Long Beans</i>	72 077	45 449	32 720	29 989
Kangkung/ <i>Water Spinach</i>	5 438	3 730	3 955	2 484
Kembang Kol/ <i>Cauliflower</i>	-	80	60	675
Kentang/ <i>Potato</i>	97 507	94 676	-	-

Lanjutan Tabel/*Continued Table 5.1.4*

<b>Jenis Tanaman/Kind of Plants</b>	<b>2019</b>	<b>2020</b>	<b>2021</b>	<b>2022*</b>
(1)	(2)	(3)	(4)	(5)
Ketimun/ <i>Cucumber</i>	41 011	27 742	29 623	33 153
Kubis/ <i>Cabbage</i>	106 692	123 721	127 811	116 362
Labu Siam/ <i>Chayote</i>	-	-	-	-
Petsai/ <i>Chinese Cabbage/Mustard Green</i>	51 789	59 779	65 777	45 915
Terung/ <i>Eggplant</i>	43 944	34 049	26 968	35 403
Tomat/ <i>Tomato</i>	40 199	34 337	35 709	33 278
Wortel/ <i>Carrot</i>	31 797	48 043	53 132	49 720
<b>Buah-buahan/Fruits:</b>				
Melon/ <i>Melon</i>	28 450	13 370	11 475	6 690
Semangka/ <i>Watermelon</i>	226 194	69 880	132 437	92 340

Catatan/Note: Data 2022 : Angka sementara/*Data 2022 : Preliminary figures*

Sumber/Source: BPS, Statistik Pertanian Hortikultura SPH-SBS/*BPS-Statistics Indonesia, Agricultural Statistic for Horticulture SPH-SBS*



**Tabel**  
**Table** 5.1.5**Luas Panen Tanaman Biofarmaka Menurut Kecamatan dan Jenis Tanaman di Kabupaten Lumajang (m<sup>2</sup>), 2021 dan 2022*****Harvested Area of Medicinal Plants by Subdistrict and Kind of Plant in Lumajang Regency (m<sup>2</sup>), 2021 and 2022***

Kecamatan Subdistrict	Jahe Ginger		Laos/Lengkuas Galanga		Kencur East Indian Galangal	
	2021	2022 <sup>x</sup>	2021	2022 <sup>x</sup>	2021	2022 <sup>x</sup>
(1)	(2)	(3)	(4)	(5)	(6)	(7)
Tempursari	-	-	-	-	-	-
Pronojiwo	-	-	-	-	-	-
Candipuro	-	-	-	-	-	-
Pasirian	1 250	1 250	-	600	-	-
Tempeh	45	79	40	30	45	30
Lumajang	25	25	-	5	-	5
Sumbersuko	-	-	-	-	-	-
Tekung	-	-	-	-	-	-
Kunir	-	-	-	-	-	-
Yosowilangun	1 000	1 000	250	-	500	250
Rowokangkung	30	-	10	-	10	-
Jatiroto	-	-	-	-	-	-
Randuagung	-	-	-	-	-	-
Sukodono	-	-	-	-	-	-
Padang	200	466	583	781	113	200
Pasrujambe	-	-	-	-	-	-
Senduro	-	-	-	-	-	-
Gucialit	6 235	-	420	-	20	-
Kedungjajang	-	187 898	-	185 323	-	13 187
Klakah	2 000	2 000	-	840	-	-
Ranuyoso	31	-	-	-	-	-
<b>Kabupaten Lumajang</b>	<b>10 816</b>	<b>192 718</b>	<b>1 303</b>	<b>187 579</b>	<b>688</b>	<b>13 672</b>

Lanjutan Tabel/Continued Table 5.1.5

Kecamatan Subdistrict	Kunyit Turmeric		Kapulaga Java Cardamom		Lempuyang Zingiber Aromaticum	
	2021	2022 <sup>x</sup>	2021	2022 <sup>x</sup>	2021	2022 <sup>x</sup>
(1)	(8)	(9)	(10)	(11)	(12)	(13)
Tempursari	-	-	-	-	-	-
Pronojiwo	-	-	60 000	60 000	-	-
Candipuro	-	-	-	-	-	-
Pasirian	-	-	-	500	-	-
Tempeh	55	97	-	-	25	20
Lumajang	-	20	-	-	-	-
Sumbersuko	-	-	-	-	-	-
Tekung	-	-	-	-	-	-
Kunir	-	-	-	-	-	-
Yosowilangun	1 000	1 000	-	-	-	-
Rowokangkung	30	-	-	-	-	-
Jatiroto	-	-	-	-	-	-
Randuagung	-	-	-	-	-	-
Sukodono	-	-	-	-	-	-
Padang	560	624	-	-	-	-
Pasrujambe	-	-	12 000	30 000	-	-
Senduro	-	-	-	1 346 000	-	-
Gucialit	725	-	-	-	-	-
Kedungjajang	-	5 123	-	-	-	13 345
Klakah	-	-	50 000	50 000	-	-
Ranuyoso	-	-	-	-	-	-
<b>Kabupaten Lumajang</b>	<b>2 370</b>	<b>6 864</b>	<b>122 000</b>	<b>1 486 500</b>	<b>25</b>	<b>13 365</b>

Lanjutan Tabel/Continued Table 5.1.5

Kecamatan Subdistrict	Mengkudu/Pace Indian Mulberry		Temuireng Black Turmeric		Temukunci Chinese Keys	
	2021	2022 <sup>x</sup>	2021	2022 <sup>x</sup>	2021	2022 <sup>x</sup>
(1)	(8)	(9)	(10)	(11)	(12)	(13)
Tempursari	-	-	-	-	-	-
Pronojiwo	-	-	-	-	-	-
Candipuro	-	-	-	-	-	-
Pasirian	20 150	10 150	-	250	-	-
Tempeh	-	-	20	20	35	25
Lumajang	-	-	-	-	-	2
Sumbersuko	-	-	-	-	-	-
Tekung	-	-	-	-	-	-
Kunir	-	-	-	-	-	-
Yosowilangun	325	300	200	-	1 000	-
Rowokangkung	-	-	12	-	-	-
Jatiroto	-	-	-	-	-	-
Randuagung	5 900	120	-	-	-	-
Sukodono	-	-	-	-	-	-
Padang	-	-	1 008	1 500	3 413	550
Pasrujambe	-	-	-	-	1 000	1 000
Senduro	-	-	-	-	-	-
Gucialit	-	-	-	-	-	-
Kedungjajang	-	753	-	2 573	-	9 215
Klakah	-	-	-	-	-	-
Ranuyoso	-	-	-	-	-	-
<b>Kabupaten Lumajang</b>	<b>26 375</b>	<b>11 323</b>	<b>1 240</b>	<b>4 343</b>	<b>5 448</b>	<b>10 792</b>

Lanjutan Tabel/Continued Table 5.1.5

Kecamatan Subdistrict	Temulawak Java Turmeric		Jeruk Nipis Lime		Serai Lemongrass	
	2021	2022 <sup>x</sup>	2021	2022 <sup>x</sup>	2021	2022 <sup>x</sup>
(1)	(8)	(9)	(10)	(11)	(12)	(13)
Tempursari	-	-	-	-	-	-
Pronojiwo	-	-	-	-	-	-
Candipuro	-	-	-	-	-	-
Pasirian	-	-	-	-	-	-
Tempeh	35	95	-	-	-	-
Lumajang	-	10	-	-	-	5
Sumbersuko	-	-	-	-	-	-
Tekung	-	-	-	-	-	-
Kunir	-	-	-	-	-	-
Yosowilangun	250	250	-	1 500	250	-
Rowokangkung	-	-	-	-	-	-
Jatiroto	-	-	-	-	-	-
Randuagung	-	-	-	-	-	-
Sukodono	-	-	-	-	-	-
Padang	2 049	612	-	-	-	-
Pasrujambe	-	-	-	-	-	-
Senduro	-	-	-	-	-	-
Gucialit	-	-	-	-	-	-
Kedungjajang	-	16 415	-	-	-	-
Klakah	-	-	-	-	-	-
Ranuyoso	-	-	-	-	-	-
<b>Kabupaten Lumajang</b>	<b>2 334</b>	<b>17 382</b>	<b>-</b>	<b>1 500</b>	<b>250</b>	<b>5</b>

Catatan/Note: Data 2022 : Angka sementara/Data 2022 : Preliminary figures

Sumber/Source: BPS, Statistik Pertanian Hortikultura SPH-TBF/BPS-Statistics Indonesia, Agricultural Statistic for Horticulture SPH-TBF

**Tabel**  
**Table** 5.1.6

**Produksi Tanaman Biofarmaka Menurut Kecamatan dan Jenis Tanaman di Kabupaten Lumajang (kg), 2021 dan 2022**

*Production of Medicinal Plants by Subdistrict and Kind of Plant in Lumajang Regency (kg), 2021 and 2022*

Kecamatan Subdistrict	Jahe Ginger		Laos/Lengkuas Galanga		Kencur East Indian Galangal	
	2021	2022 <sup>x</sup>	2021	2022 <sup>x</sup>	2021	2022 <sup>x</sup>
(1)	(2)	(3)	(4)	(5)	(6)	(7)
Tempursari	-	-	-	-	-	-
Pronojiwo	-	-	-	-	-	-
Candipuro	-	-	-	-	-	-
Pasirian	650	750	-	600	-	-
Tempeh	90	80	75	30	80	30
Lumajang	75	25	-	10	-	3
Sumbersuko	-	-	-	-	-	-
Tekung	-	-	-	-	-	-
Kunir	-	-	-	-	-	-
Yosowilangun	1 000	240	250	-	750	108
Rowokangkung	30	-	10	-	10	-
Jatiroto	-	-	-	-	-	-
Randuagung	-	-	-	-	-	-
Sukodono	-	-	-	-	-	-
Padang	200	466	583	781	68	200
Pasrujambe	-	-	-	-	-	-
Senduro	-	-	-	-	-	-
Gucialit	6 235	-	420	-	20	-
Kedungjajang	-	118 492	-	150 302	-	9 402
Klakah	2 000	480	-	520	-	-
Ranuyoso	31	-	-	-	-	-
<b>Kabupaten Lumajang</b>	<b>10 311</b>	<b>120 533</b>	<b>1 338</b>	<b>152 243</b>	<b>928</b>	<b>9 743</b>

Lanjutan Tabel/Continued Table 5.1.6

Kecamatan Subdistrict	Kunyit Turmeric		Kapulaga Java Cardamom		Lempuyang Zingiber Aromaticum	
	2021	2022 <sup>x</sup>	2021	2022 <sup>x</sup>	2021	2022 <sup>x</sup>
(1)	(8)	(9)	(10)	(11)	(12)	(13)
Tempursari	-	-	-	-	-	-
Pronojiwo	-	-	156 000	84 000	-	-
Candipuro	-	-	-	-	-	-
Pasirian	-	-	-	250	-	-
Tempeh	110	100	-	-	45	20
Lumajang	-	22	-	-	-	-
Sumbersuko	-	-	-	-	-	-
Tekung	-	-	-	-	-	-
Kunir	-	-	-	-	-	-
Yosowilangun	1 000	610	-	-	-	-
Rowokangkung	30	-	-	-	-	-
Jatiroto	-	-	-	-	-	-
Randuagung	-	-	-	-	-	-
Sukodono	-	-	-	-	-	-
Padang	508	624	-	-	-	-
Pasrujambe	-	-	37 000	25 540	-	-
Senduro	-	-	-	5 843 285	-	-
Gucialit	725	-	-	-	-	-
Kedungjajang	-	4 143	-	-	-	10 714
Klakah	-	-	50 000	17 000	-	-
Ranuyoso	-	-	-	-	-	-
<b>Kabupaten Lumajang</b>	<b>2 373</b>	<b>5 499</b>	<b>243 000</b>	<b>5 970 075</b>	<b>45</b>	<b>10 734</b>

Lanjutan Tabel/*Continued Table* 5.1.6

Kecamatan Subdistrict	Mengkudu/Pace Indian Mulberry		Temuireng Black Turmeric		Temukunci Chinese Keys	
	2021	2022 <sup>x</sup>	2021	2022 <sup>x</sup>	2021	2022 <sup>x</sup>
(1)	(8)	(9)	(10)	(11)	(12)	(13)
Tempursari	-	-	-	-	-	-
Pronojiwo	-	-	-	-	-	-
Candipuro	-	-	-	-	-	-
Pasirian	20 150	2 030	-	250	-	-
Tempeh	-	-	40	20	65	25
Lumajang	-	-	-	-	-	2
Sumbersuko	-	-	-	-	-	-
Tekung	-	-	-	-	-	-
Kunir	-	-	-	-	-	-
Yosowilangun	3 550	3 914	200	-	1 450	-
Rowokangkung	-	-	12	-	-	-
Jatiroto	-	-	-	-	-	-
Randuagung	5 900	72	-	-	-	-
Sukodono	-	-	-	-	-	-
Padang	-	-	1 008	1 500	2 793	220
Pasrujambe	-	-	-	-	1 000	400
Senduro	-	-	-	-	-	-
Gucialit	-	-	-	-	-	-
Kedungjajang	-	449	-	2 032	-	6 445
Klakah	-	-	-	-	-	-
Ranuyoso	-	-	-	-	-	-
<b>Kabupaten Lumajang</b>	<b>29 600</b>	<b>6 465</b>	<b>1 260</b>	<b>3 802</b>	<b>5 308</b>	<b>7 092</b>

Lanjutan Tabel/Continued Table 5.1.6

Kecamatan Subdistrict	Temulawak Java Turmeric		Jeruk Nipis Lime		Serai Lemongrass	
	2021	2022 <sup>x</sup>	2021	2022 <sup>x</sup>	2021	2022 <sup>x</sup>
(1)	(8)	(9)	(10)	(11)	(12)	(13)
Tempursari	-	-	-	-	-	-
Pronojiwo	-	-	-	-	-	-
Candipuro	-	-	-	-	-	-
Pasirian	-	-	-	-	-	-
Tempeh	65	95	-	-	-	-
Lumajang	-	10	-	-	-	15
Sumbersuko	-	-	-	-	-	-
Tekung	-	-	-	-	-	-
Kunir	-	-	-	-	-	-
Yosowilangun	375	175	-	17 500	750	-
Rowokangkung	-	-	-	-	-	-
Jatiroto	-	-	-	-	-	-
Randuagung	-	-	-	-	-	-
Sukodono	-	-	-	-	-	-
Padang	2 049	380	-	-	-	-
Pasrujambe	-	-	-	-	-	-
Senduro	-	-	-	-	-	-
Gucialit	-	-	-	-	-	-
Kedungjajang	-	13 333	-	-	-	-
Klakah	-	-	-	-	-	-
Ranuyoso	-	-	-	-	-	-
<b>Kabupaten Lumajang</b>	<b>2 489</b>	<b>13 993</b>	<b>-</b>	<b>17 500</b>	<b>750</b>	<b>15</b>

Catatan/Note: Data 2022 : Angka sementara/Data 2022 : Preliminary figures

Sumber/Source: BPS, Statistik Pertanian Hortikultura SPH-TBF/BPS-Statistics Indonesia, Agricultural Statistic for Horticulture SPH-TBF



**Tabel**  
**Table** 5.1.7**Luas Panen Tanaman Biofarmaka Menurut Jenis Tanaman  
di Kabupaten Lumajang (m<sup>2</sup>), 2019–2022**  
**Harvested Area of Medicinal Plants by Kind of Plant in  
Lumajang Regency (m<sup>2</sup>), 2019–2022**

Jenis Tanaman Kind of Plants	2020	2021	2022 <sup>x</sup>
(1)	(2)	(3)	(4)
Dlingo/Dringo/ <i>Calamus</i>	...	...	...
Jahe/ <i>Ginger</i>	13 935	10 816	192 718
Jeruk Nipis/ <i>Lime</i> <sup>1</sup>	...	-	1 500
Kapulaga/ <i>Java Cardamom</i>	27 000	122 000	1 486 500
Keji Beling/ <i>Verbenaceae</i>	-	...	...
Kencur/ <i>East Indian Galangal</i>	3 524	688	13 672
Kunyit/ <i>Turmeric</i>	19 578	2 370	6 864
Laos/Lengkuas/ <i>Galanga</i>	5 586	1 303	187 579
Lempuyang/ <i>Zingiber Aromaticum</i>	240	25	13 365
Lidah Buaya/ <i>Aloevera</i>	125	-	-
Mahkota Dewa/ <i>Phaleria Macrocarpa</i> <sup>1</sup>	-	-	-
Mengkudu/Pace/ <i>Indian Mulberry</i> <sup>1</sup>	41 418	26 375	11 323
Sambiloto/ <i>King of Bitter</i>	5	-	-
Serai/ <i>Lemongrass</i>	...	250	5
Temuireng/ <i>Black Turmeric</i>	5 595	1 240	4 343
Temukunci/ <i>Chinese Keys</i>	390	5 448	10 792
Temulawak/ <i>Java Turmeric</i>	10 538	2 334	17 382

Catatan/Note: <sup>1</sup> Satuan luas panen dalam pohon/The unit of harvested area are tree  
Data 2022 : Angka sementara/Data 2022 : Preliminary figures

Sumber/Source: BPS, Statistik Pertanian Hortikultura SPH-TBF/BPS-Statistics Indonesia, Agricultural Statistic for Horticulture SPH-TBF

**Tabel**  
**Table** 5.1.8

**Produksi Tanaman Biofarmaka Menurut Jenis Tanaman di Kabupaten Lumajang (kg), 2020–2022**  
**Production of Medicinal Plants by Kind of Plant in Lumajang Regency (kg), 2020–2022**

Jenis Tanaman <i>Kind of Plants</i>	2020	2021	2022 <sup>x</sup>
(1)	(2)	(3)	(4)
Jeruk Nipis	...	-	17 500
Mahkota Dewa/ <i>Phaleria Macrocarpa</i>	-	-	-
Serai	...	750	15
Jahe/ <i>Ginger</i>	17 019	10 311	120 533
Kapulaga/ <i>Java Cardamon</i>	51 100	243 000	5 970 075
Kencur/ <i>East Indian Galangal</i>	3 795	928	9 743
Kunyit/ <i>Turmeric</i>	20 362	2 373	5 499
Laos/ <i>Lengkuas Galanga</i>	5 906	1 338	152 243
Lempuyang/ <i>Zingiber Aromaticum</i>	1 423	45	10 734
Lidah Buaya/ <i>Aloevera</i>	1 250	-	-
Mengkudu/ <i>Indian Mulberry</i>	76 936	29 600	6 465
Temuireng/ <i>Black Turmeric</i>	5 620	1 260	3 802
Temukunci/ <i>Chinese Keys</i>	576	5 308	7 092
Temulawak/ <i>Java Turmeric</i>	15 091	2 489	13 993
Sambiloto/ <i>King of Bitter</i>	5	-	-

Catatan/Note: Data 2022 : Angka sementara/Data 2022 : Preliminary figures

Sumber/Source: BPS, Statistik Pertanian Hortikultura SPH-TBF/BPS-Statistics Indonesia, Agricultural Statistic for Horticulture SPH-TBF

**Tabel**  
**Table** 5.1.9**Luas Panen Tanaman Hias Menurut Kecamatan dan Jenis Tanaman di Kabupaten Lumajang (m<sup>2</sup>), 2021 dan 2022<sup>x</sup>**  
**Harvested Area of Ornamental Plants by Subdistrict and Kind of Plant in Lumajang Regency (m<sup>2</sup>), 2021 and 2022<sup>x</sup>**

Kecamatan Subdistrict	Angrek Pot/ <i>Orchid</i>		Anggrek Potong/ <i>Orchid</i>	
	2021	2022 <sup>x</sup>	2021	2022 <sup>x</sup>
(1)	(2)	(3)	(4)	(5)
Tempursari	-	-	-	-
Pronojiwo	-	-	-	-
Candipuro	-	-	-	-
Pasirian	-	-	-	-
Tempeh	-	-	-	-
Lumajang	-	-	-	-
Sumbersuko	-	-	-	-
Tekung	-	-	-	-
Kunir	-	-	-	-
Yosowilangun	1 500	2 500	602	-
Rowokangkung	-	-	-	-
Jatiroto	-	-	-	-
Randuagung	-	-	-	-
Sukodono	-	-	-	-
Padang	-	-	-	-
Pasrujambe	-	-	-	-
Senduro	-	-	-	-
Gucialit	-	-	-	-
Kedungjajang	-	-	-	-
Klakah	-	-	-	-
Ranuyoso	-	-	-	-
<b>Kabupaten Lumajang</b>	<b>1 500</b>	<b>2 500</b>	<b>602</b>	<b>-</b>

Lanjutan Tabel/*Continued Table* 5.1.9

Kecamatan Subdistrict	Krisan/Chrysantemum		Mawar/Rose	
	2021	2022 <sup>x</sup>	2021	2022 <sup>x</sup>
(1)	(6)	(7)	(8)	(9)
Tempursari	-	-	-	-
Pronojiwo	-	-	-	-
Candipuro	-	-	-	-
Pasirian	-	-	175	-
Tempeh	-	-	105	-
Lumajang	-	-	-	-
Sumbersuko	-	-	-	-
Tekung	-	-	-	-
Kunir	-	-	-	-
Yosowilangun	-	-	450	450
Rowokangkung	-	-	-	-
Jatiroto	-	-	-	-
Randuagung	-	-	-	-
Sukodono	-	-	-	-
Padang	-	-	-	-
Pasrujambe	-	-	-	-
Senduro	-	-	-	-
Gucialit	-	-	-	-
Kedungjajang	-	-	-	-
Klakah	-	-	-	-
Ranuyoso	-	-	-	-
<b>Kabupaten Lumajang</b>	<b>-</b>	<b>-</b>	<b>730</b>	<b>450</b>

Lanjutan Tabel/*Continued Table* 5.1.9

Kecamatan Subdistrict	Sedap Malam/ <i>Tuberose</i>		Anthurium Bunga <i>Flamingo Lily Flower</i>		Hanjuang/ <i>Cordyline</i>	
	2021	2022*	2021	2022*	2021	2022*
(1)	(10)	(11)	(12)	(13)	(14)	(15)
Tempursari	-	-	-	-	-	-
Pronojiwo	-	-	-	-	-	-
Candipuro	-	-	-	-	-	-
Pasirian	-	-	-	-	-	-
Tempeh	-	-	-	-	-	-
Lumajang	-	-	-	-	-	-
Sumbersuko	-	-	-	-	-	-
Tekung	-	-	-	-	-	-
Kunir	-	-	-	-	-	-
Yosowilangun	-	-	650	750	2 050	1 500
Rowokangkung	-	-	-	-	-	-
Jatiroto	-	-	-	-	-	-
Randuagung	-	-	-	-	-	-
Sukodono	-	-	-	-	-	-
Padang	-	-	469	-	-	-
Pasrujambe	-	-	-	-	-	-
Senduro	-	-	-	-	-	-
Gucialit	-	-	-	-	-	-
Kedungjajang	-	-	-	-	-	-
Klakah	-	-	18	-	-	-
Ranuyoso	-	-	-	-	-	-
<b>Kabupaten Lumajang</b>	<b>-</b>	<b>-</b>	<b>1 137</b>	<b>750</b>	<b>2 050</b>	<b>1 500</b>

Lanjutan Tabel/Continued Table 5.1.9

Kecamatan Subdistrict	Melati/Jasmine		Pakis/Leather Leaf Fern		Palem/Palm	
	2021	2022 <sup>x</sup>	2021	2022 <sup>x</sup>	2021	2022 <sup>x</sup>
(1)	(16)	(17)	(18)	(19)	(20)	(21)
Tempursari	-	-	-	-	-	-
Pronojiwo	-	-	-	-	-	-
Candipuro	-	-	-	-	-	-
Pasirian	-	-	-	-	-	-
Tempeh	107	-	-	-	-	-
Lumajang	300	200	-	-	-	-
Sumbersuko	-	-	-	-	-	-
Tekung	-	-	-	-	-	-
Kunir	-	-	-	-	-	3 000
Yosowilangun	200	-	200	2 200	250	-
Rowokangkung	-	-	-	-	-	-
Jatiroto	-	-	-	-	-	-
Randuagung	-	-	-	-	-	-
Sukodono	-	-	-	-	-	-
Padang	-	-	-	-	-	-
Pasrujambe	-	-	-	-	-	-
Senduro	-	-	-	-	-	-
Gucialit	-	-	-	-	-	-
Kedungjajang	-	-	-	-	-	-
Klakah	-	-	-	-	-	-
Ranuyoso	-	-	-	-	-	-
<b>Kabupaten Lumajang</b>	<b>607</b>	<b>200</b>	<b>200</b>	<b>2 200</b>	<b>250</b>	<b>3 000</b>

Lanjutan Tabel/Continued Table 5.1.9

Kecamatan Subdistrict	Pedang-Pedangan <i>Sansevieria</i>		Philodendron <i>Philodendron</i>		Pisang-Pisangan <i>Heliconia</i>	
	2021	2022 <sup>x</sup>	2021	2022 <sup>x</sup>	2021	2022 <sup>x</sup>
(1)	(22)	(23)	(24)	(25)	(26)	(27)
Tempursari	-	-	-	-	-	-
Pronojiwo	-	-	-	-	-	-
Candipuro	-	-	-	-	-	-
Pasirian	-	-	-	-	-	-
Tempeh	-	-	-	-	-	-
Lumajang	-	-	-	-	-	-
Sumbersuko	-	-	-	-	-	-
Tekung	-	-	-	-	-	-
Kunir	-	-	-	-	-	-
Yosowilangun	1 650	2 450	920	3 250	1 500	500
Rowokangkung	-	-	-	-	-	-
Jatiroto	142	-	-	-	-	-
Randuagung	-	-	-	-	-	-
Sukodono	-	-	-	-	-	-
Padang	-	11	-	-	-	-
Pasrujambe	-	-	-	-	-	-
Senduro	-	-	-	-	-	-
Gucialit	-	-	-	-	-	-
Kedungjajang	-	-	-	-	-	-
Klakah	-	-	-	-	-	-
Ranuyoso	-	-	-	-	-	-
<b>Kabupaten Lumajang</b>	<b>1 792</b>	<b>2 461</b>	<b>920</b>	<b>3 250</b>	<b>1 500</b>	<b>500</b>

Lanjutan Tabel/*Continued Table* 5.1.9

Kecamatan Subdistrict	Soka/ Ixora		Sri Rejeki/ Aglaonema		Bromelia	
	2021	2022 <sup>x</sup>	2021	2022 <sup>x</sup>	2021	2022 <sup>x</sup>
(1)	(28)	(29)	(30)	(31)	(32)	(33)
Tempursari	-	-	-	-	-	-
Pronojiwo	-	-	-	-	-	-
Candipuro	-	-	-	-	-	-
Pasirian	-	-	-	-	-	-
Tempeh	-	-	-	-	-	-
Lumajang	-	-	-	-	-	-
Sumbersuko	-	-	-	-	-	-
Tekung	-	-	-	-	-	-
Kunir	-	-	-	-	-	-
Yosowilangun	1 100	1 700	7 000	6 000	1 000	1 750
Rowokangkung	-	-	-	-	-	-
Jatiroto	-	-	-	-	-	-
Randuagung	-	-	-	-	-	-
Sukodono	-	-	-	-	-	-
Padang	-	-	-	-	-	-
Pasrujambe	-	-	-	-	-	-
Senduro	-	-	-	-	-	-
Gucialit	-	-	-	-	-	-
Kedungjajang	-	-	-	-	-	-
Klakah	-	-	-	-	-	-
Ranuyoso	-	-	-	-	-	-
<b>Kabupaten Lumajang</b>	<b>1 100</b>	<b>1 700</b>	<b>7 000</b>	<b>6 000</b>	<b>1 000</b>	<b>1 750</b>



Lanjutan Tabel/*Continued Table* 5.1.9

Kecamatan <i>Subdistrict</i>	Bugenvil		Puring/ Croton	
	2021	2022*	2021	2022*
(1)	(34)	(35)	(36)	(37)
Tempursari	-	-	-	-
Pronojiwo	-	-	-	-
Candipuro	-	-	-	-
Pasirian	-	-	-	-
Tempeh	-	-	-	-
Lumajang	-	-	-	-
Sumbersuko	-	-	-	-
Tekung	-	-	-	-
Kunir	-	-	-	-
Yosowilangun	-	100	500	1 500
Rowokangkung	-	-	-	-
Jatiroto	-	-	-	-
Randuagung	-	-	-	-
Sukodono	-	-	-	-
Padang	-	-	-	-
Pasrujambe	-	-	-	-
Senduro	-	-	-	-
Gucialit	-	-	-	-
Kedungjajang	-	-	-	-
Klakah	-	-	-	-
Ranuyoso	-	-	-	-
<b>Kabupaten Lumajang</b>	<b>-</b>	<b>100</b>	<b>500</b>	<b>1 500</b>

Catatan/*Note*: Data 2022 : Angka sementara/*Data 2022 : Preliminary figures*  
 Satuan untuk palem menggunakan pohon/*Palm uses tree units*

Sumber/*Source*: BPS, Statistik Pertanian Hortikultura SPH-TH/*BPS-Statistics Indonesia, Agricultural Statistik for Horticulture SPH-TH*

**Tabel**  
**Table** 5.1.10

**Produksi Tanaman Hias Menurut Kecamatan dan Jenis Tanaman di Kabupaten Lumajang (tangkai), 2021 dan 2022<sup>x</sup>**  
***Production of Ornamental Plants by Subdistrict and Kind of Plant in Lumajang Regency (stalks), 2021 and 2022<sup>x</sup>***

Kecamatan Subdistrict	Angrek Pot/Orchid		Anggrek Potong/Orchid	
	2021	2022 <sup>x</sup>	2021	2022 <sup>x</sup>
(1)	(2)	(3)	(4)	(5)
Tempursari	-	-	-	-
Pronojiwo	-	-	-	-
Candipuro	-	-	-	-
Pasirian	-	-	-	-
Tempeh	-	-	-	-
Lumajang	-	-	-	-
Sumbersuko	-	-	-	-
Tekung	-	-	-	-
Kunir	-	-	-	-
Yosowilangun	1 500	2 500	602	-
Rowokangkung	-	-	-	-
Jatiroto	-	-	-	-
Randuagung	-	-	-	-
Sukodono	-	-	-	-
Padang	-	-	-	-
Pasrujambe	-	-	-	-
Senduro	-	-	-	-
Gucialit	-	-	-	-
Kedungjajang	-	-	-	-
Klakah	-	-	-	-
Ranuyoso	-	-	-	-
<b>Kabupaten Lumajang</b>	<b>1 500</b>	<b>2 500</b>	<b>602</b>	<b>-</b>

Lanjutan Tabel/*Continued Table* 5.1.10

Kecamatan Subdistrict	Krisan/ <i>Chrysantemum</i>		Mawar/ <i>Rose</i>	
	2021	2022 <sup>x</sup>	2021	2022 <sup>x</sup>
(1)	(6)	(7)	(8)	(9)
Tempursari	-	-	-	-
Pronojiwo	-	-	-	-
Candipuro	-	-	-	-
Pasirian	-	-	175	-
Tempeh	-	-	1 428	-
Lumajang	-	-	-	-
Sumbersuko	-	-	-	-
Tekung	-	-	-	-
Kunir	-	-	-	-
Yosowilangun	-	-	2 350	1 350
Rowokangkung	-	-	-	-
Jatiroto	-	-	-	-
Randuagung	-	-	-	-
Sukodono	-	-	-	-
Padang	-	-	-	-
Pasrujambe	-	-	-	-
Senduro	-	-	-	-
Gucialit	-	-	-	-
Kedungjajang	-	-	-	-
Klakah	-	-	-	-
Ranuyoso	-	-	-	-
<b>Kabupaten Lumajang</b>	-	-	<b>3 953</b>	<b>1 350</b>

Lanjutan Tabel/Continued Table 5.1.10

Kecamatan Subdistrict	Sedap Malam/Tuberose		Anthurium Bunga Flamingo Lily Flower		Hanjuang/Cordyline	
	2021	2022 <sup>x</sup>	2021	2022 <sup>x</sup>	2021	2022 <sup>x</sup>
(1)	(10)	(11)	(12)	(13)	(14)	(15)
Tempursari	-	-	-	-	-	-
Pronojiwo	-	-	-	-	-	-
Candipuro	-	-	-	-	-	-
Pasirian	-	-	-	-	-	-
Tempeh	-	-	-	-	-	-
Lumajang	-	-	-	-	-	-
Sumbersuko	-	-	-	-	-	-
Tekung	-	-	-	-	-	-
Kunir	-	-	-	-	-	-
Yosowilangun	-	-	650	750	7 450	1 500
Rowokangkung	-	-	-	-	-	-
Jatiroto	-	-	-	-	-	-
Randuagung	-	-	-	-	-	-
Sukodono	-	-	-	-	-	-
Padang	-	-	469	-	-	-
Pasrujambe	-	-	-	-	-	-
Senduro	-	-	-	-	-	-
Gucialit	-	-	-	-	-	-
Kedungjajang	-	-	-	-	-	-
Klakah	-	-	18	-	-	-
Ranuyoso	-	-	-	-	-	-
<b>Kabupaten Lumajang</b>	<b>-</b>	<b>-</b>	<b>1 137</b>	<b>750</b>	<b>7 450</b>	<b>1 500</b>

Lanjutan Tabel/*Continued Table* 5.1.10

Kecamatan Subdistrict	Melati/ <i>Jasmine</i>		Pakis/ <i>Leather Leaf Fern</i>		Palem/ <i>Palm</i>	
	2021	2022 <sup>x</sup>	2021	2022 <sup>x</sup>	2021	2022 <sup>x</sup>
(1)	(16)	(17)	(18)	(19)	(20)	(21)
Tempursari	-	-	-	-	-	-
Pronojiwo	-	-	-	-	-	-
Candipuro	-	-	-	-	-	-
Pasirian	-	-	-	-	-	-
Tempeh	1 284	-	-	-	-	-
Lumajang	1 000	3 600	-	-	-	-
Sumbersuko	-	-	-	-	-	-
Tekung	-	-	-	-	-	-
Kunir	-	-	-	-	-	3 000
Yosowilangun	600	-	200	2 200	250	-
Rowokangkung	-	-	-	-	-	-
Jatiroto	-	-	-	-	-	-
Randuagung	-	-	-	-	-	-
Sukodono	-	-	-	-	-	-
Padang	-	-	-	-	-	-
Pasrujambe	-	-	-	-	-	-
Senduro	-	-	-	-	-	-
Gucialit	-	-	-	-	-	-
Kedungjajang	-	-	-	-	-	-
Klakah	-	-	-	-	-	-
Ranuyoso	-	-	-	-	-	-
<b>Kabupaten Lumajang</b>	<b>2 884</b>	<b>3 600</b>	<b>200</b>	<b>2 200</b>	<b>250</b>	<b>3 000</b>

Lanjutan Tabel/Continued Table 5.1.10

Kecamatan Subdistrict	Pedang-Pedangan Sansevieria		Philodendron Philodendron		Pisang-Pisangan Heliconia	
	2021	2022 <sup>x</sup>	2021	2022 <sup>x</sup>	2021	2022 <sup>x</sup>
(1)	(22)	(23)	(24)	(25)	(26)	(27)
Tempursari	-	-	-	-	-	-
Pronojiwo	-	-	-	-	-	-
Candipuro	-	-	-	-	-	-
Pasirian	-	-	-	-	-	-
Tempeh	-	-	-	-	-	-
Lumajang	-	-	-	-	-	-
Sumbersuko	-	-	-	-	-	-
Tekung	-	-	-	-	-	-
Kunir	-	-	-	-	-	-
Yosowilangun	1 650	2 450	920	3 250	1 500	500
Rowokangkung	-	-	-	-	-	-
Jatiroto	142	-	-	-	-	-
Randuagung	-	-	-	-	-	-
Sukodono	-	-	-	-	-	-
Padang	-	111	-	-	-	-
Pasrujambe	-	-	-	-	-	-
Senduro	-	-	-	-	-	-
Gucialit	-	-	-	-	-	-
Kedungjajang	-	-	-	-	-	-
Klakah	-	-	-	-	-	-
Ranuyoso	-	-	-	-	-	-
<b>Kabupaten Lumajang</b>	<b>1 792</b>	<b>2 561</b>	<b>920</b>	<b>3 250</b>	<b>1 500</b>	<b>500</b>

Lanjutan Tabel/*Continued Table* 5.1.10

Kecamatan Subdistrict	Soka/ Ixora		Sri Rejeki/ Aglaonema		Bromelia	
	2021	2022 <sup>x</sup>	2021	2022 <sup>x</sup>	2021	2022 <sup>x</sup>
(1)	(28)	(29)	(30)	(31)	(32)	(33)
Tempursari	-	-	-	-	-	-
Pronojiwo	-	-	-	-	-	-
Candipuro	-	-	-	-	-	-
Pasirian	-	-	-	-	-	-
Tempoh	-	-	-	-	-	-
Lumajang	-	-	-	-	-	-
Sumbersuko	-	-	-	-	-	-
Tekung	-	-	-	-	-	-
Kunir	-	-	-	-	-	-
Yosowilangun	1 100	1 700	7 000	6 000	1 000	1 750
Rowokangkung	-	-	-	-	-	-
Jatiroto	-	-	-	-	-	-
Randuagung	-	-	-	-	-	-
Sukodono	-	-	-	-	-	-
Padang	-	-	-	-	-	-
Pasrujambe	-	-	-	-	-	-
Senduro	-	-	-	-	-	-
Gucialit	-	-	-	-	-	-
Kedungjajang	-	-	-	-	-	-
Klakah	-	-	-	-	-	-
Ranuyoso	-	-	-	-	-	-
<b>Kabupaten Lumajang</b>	<b>1 100</b>	<b>1 700</b>	<b>7 000</b>	<b>6 000</b>	<b>1 000</b>	<b>1 750</b>

Lanjutan Tabel/Continued Table 5.1.10

Kecamatan Subdistrict	Bugenvil		Puring/ Croton	
	2021	2022 <sup>a</sup>	2021	2022 <sup>a</sup>
(1)	(34)	(35)	(36)	(37)
Tempursari	-	-	-	-
Pronojiwo	-	-	-	-
Candipuro	-	-	-	-
Pasirian	-	-	-	-
Tempeh	-	-	-	-
Lumajang	-	-	-	-
Sumbersuko	-	-	-	-
Tekung	-	-	-	-
Kunir	-	-	-	-
Yosowilangun	-	100	500	1 500
Rowokangkung	-	-	-	-
Jatiroto	-	-	-	-
Randuagung	-	-	-	-
Sukodono	-	-	-	-
Padang	-	-	-	-
Pasrujambe	-	-	-	-
Senduro	-	-	-	-
Gucialit	-	-	-	-
Kedungjajang	-	-	-	-
Klakah	-	-	-	-
Ranuyoso	-	-	-	-
<b>Kabupaten Lumajang</b>	<b>-</b>	<b>100</b>	<b>500</b>	<b>1 500</b>

Catatan/Note: Data 2022 : Angka sementara/Data 2022 : Preliminary figures  
 Anggrek pot, bromelia,bugenvil, puring, hanjuang, pakis, palem, philodendron, soka, dan sri rejeki menggunakan satuan pohon/Potted Orchid, bromelia, bugenvil, croton, cordyline, leather leaf fern, palm, philodendron, ixora, and aglaonema uses tree units.  
 Melati menggunakan satuan kg/ Jasmine using units of kg.  
 Pedang-pedangan menggunakan satuan rumpun/Sanseivera using units of clumps.

Sumber/Source: BPS, Statistik Pertanian Hortikultura SPH-TH/BPS-Statistics Indonesia, Agricultural Statistik for Horticulture SPH-TH



**Tabel**  
**Table** 5.1.11

**Luas Panen Tanaman Hias Menurut Jenis Tanaman di  
Kabupaten Lumajang (m<sup>2</sup>), 2019–2022**  
*Harvested Area of Ornamental Plants by Kind of Plant in  
Lumajang Regency (m<sup>2</sup>), 2019–2022*

Jenis Tanaman <i>Kind of Plants</i>	2019	2020	2021	2022*
(1)	(2)	(3)	(4)	(5)
Aglaonema	2 750	9 546	7 000	6 000
Anggrek Pot/ <i>Orchid</i>	...	...	1 500	2 500
Anggrek Potong/ <i>Orchid</i>	...	...	602	-
Anthurium Bunga/ <i>Flamingo Lily Flower</i>	12	894	1 137	750
Anthurium Daun/ <i>Anthurium</i>	40	556	...	...
Balanceng/ <i>Dieffenbacia</i>	-	1 925	...	...
Bromelia	...	...	1 000	1 750
Bugenvil	...	...	-	100
Cordyline	-	950	2 050	1 500
Dracaena/ <i>Dracaena</i>	-	1 350	-	-
Euphorbia/ <i>Euphorbia</i>	1 000	1 475	...	...
Gerbera ( <i>Herbras</i> )	-	-	-	-
Heliconia (Pisang-Pisangan)	-	-	1 500	500
Ixora ( <i>Soka</i> )	-	2 250	1 100	1 700
Kamboja Jepang/ <i>Adenium</i>	590	2 770	...	...
Krisan/ <i>Chrysantemum</i>	-	-	-	-
Mawar/Rose	720	105	730	450
Melati/ <i>Jasmine</i>	1 127	1 007	607	200
Pakis/ <i>Leather Leaf Fern</i>	-	-	200	2 200
Palem/ <i>Palm</i>	10 100	150	250	3 000
Phylodendron/ <i>Phylodendron</i>	-	775	920	3 250
Puring	...	...	500	1 500
Sansevieria ( <i>Pedang-Pedangan</i> )	50	1 833	1 792	2 461
Sedap Malam/ <i>Tuberose</i>	-	-	-	-

Catatan/Note: Data 2022 : Angka sementara/Data 2022 : Preliminary figures

Satuan untuk palem menggunakan pohon/*Palm uses tree units*

Sumber/Source: BPS, Statistik Pertanian Hortikultura SPH-TH/BPS-Statistics Indonesia, Agricultural Statistik for Horticulture SPH-TH

**Tabel** 5.1.12 **Produksi Tanaman Hias Menurut Jenis Tanaman di Kabupaten Lumajang (tangkai), 2019–2022**  
**Table** 5.1.12 **Production of Ornamental Plants by Kind of Plant n Lumajang Regency (stalks), 2019–2022**

Jenis Tanaman Kind of Plants	2019	2020	2021	2022*
(1)	(2)	(3)	(4)	(5)
Aglaonema <sup>1</sup>	2 750	16 448	7 000	6 000
Anggrek Pot <sup>1</sup> /Orchid <sup>1</sup>	...	...	1 500	2 500
Anggrek Potong/Orchid	...	...	602	-
Anthurium Bunga <sup>1</sup> /Flamingo Lily Flower <sup>1</sup>	12	1 344	1 137	750
Anthurium Daun/Anthurium <sup>1</sup>	80	556	...	...
Balanceng/Dieffenbacia <sup>1</sup>	-	1 925	...	...
Bromelia <sup>1</sup>	...	...	1 000	1 750
Bugenvil <sup>1</sup>	...	...	-	100
Cordyline <sup>1</sup>	-	950	7 450	1 500
Dracaena <sup>1</sup> /Dracaena <sup>1</sup>	-	1 350	-	-
Euphorbia/ Euphorbia	1 000	6 200	...	...
Gerbera (Herbras)	-	-	-	-
Heliconia (Pisang-Pisangan) <sup>1</sup>	-	-	1 500	500
Ixora (Soka) <sup>1</sup>	-	2 750	1 100	1 700
Kamboja Jepang/Adenium	630	5 520	...	...
Krisan/Chrysantemum	-	-	-	-
Mawar/Rose	1 307	1 428	3 953	1 350
Melati <sup>2</sup> /Jasmine <sup>2</sup>	2 416	2 994	2 884	3 600
Pakis <sup>2</sup> /Leather Leaf Fern <sup>2</sup>	-	-	200	2 200
Palem <sup>1</sup> /Palm <sup>1</sup>	20 200	150	250	3 000
Phylodendron <sup>1</sup> /Phylodendron <sup>1</sup>	-	1 025	920	3 250
Puring <sup>1</sup>	...	...	500	1 500
Sansevieria (Pedang-Pedangan) <sup>1</sup>	222	4 833	1 792	2 561
Sedap Malam/Tuberose	-	-	-	-

Catatan/Note: Data 2022 : Angka sementara/Data 2022 : Preliminary figures

<sup>1</sup> Satuan produksi dalam pohon/The unit of production are tree

<sup>2</sup> Satuan produksi dalam kg/The unit of production are kg

Sumber/Source: BPS, Statistik Pertanian Hortikultura SPH-TH/BPS-Statistics Indonesia, Agricultural Statistik for Horticulture SPH-TH

**Tabel**  
**Table** 5.1.13**Produksi Buah-buahan Menurut Kecamatan dan Jenis Tanaman di Kabupaten Lumajang (kuintal), 2021 dan 2022\******Production of Fruits by Subdistrict and Kind of Plant in Lumajang Regency (kuintal), 2021 and 2022\****

Kecamatan Subdistrict	Mangga/Mango		Durian/Durian	
	2021	2022*	2021	2022*
(1)	(2)	(3)	(4)	(5)
Tempursari	3 125	-	-	2 423
Pronojiwo	-	-	33	195
Candipuro	-	-	874	446
Pasirian	3 375	-	-	6
Tempeh	-	-	-	-
Lumajang	720	1 250	-	-
Sumbersuko	-	-	16	-
Tekung	-	281	-	-
Kunir	-	-	-	-
Yosowilangun	5 000	700	1	4
Rowokangkung	1 000	1 564	223	7
Jatiroto	6 740	-	61	48
Randuagung	22 740	6 223	-	-
Sukodono	1 205	2 884	49	5
Padang	6 427	4 024	568	218
Pasrujambe	-	-	2 607	3 357
Senduro	12	24	586	237
Gucialit	23	-	4 692	1 051
Kedungjajang	2 739	2 892	846	664
Klakah	13 416	11 126	7 677	8 507
Ranuyoso	27 600	6 062	-	471
<b>Kabupaten Lumajang</b>	<b>94 122</b>	<b>37 030</b>	<b>18 233</b>	<b>17 638</b>

Lanjutan Tabel/*Continued Table* 5.1.13

Kecamatan Subdistrict	Jeruk Siam/Orange/ Tangerine		Pisang/Banana		Pepaya/Papaya	
	2021	2022 <sup>x</sup>	2021	2022 <sup>x</sup>	2021	2022 <sup>x</sup>
(1)	(6)	(7)	(8)	(9)	(10)	(11)
Tempursari	-	-	138 976	157 316	270	-
Pronojiwo	646	728	2 858	3 799	116	124
Candipuro	2 549	1 275	19 410	16 419	82 653	62 731
Pasirian	24 000	16 065	10 160	9 885	102 803	109 943
Tempeh	11 706	24 206	29 591	28 761	53 247	29 194
Lumajang	70	77	1 400	1 242	152	170
Sumbersuko	720	-	6 200	1 752	2 670	1 925
Tekung	20 000	15 342	3 384	-	8 472	-
Kunir	17 084	17 080	24 680	24 680	15 701	9 220
Yosowilangun	9 200	11 650	2 239	1 257	16 890	6 345
Rowokangkung	45 000	16 675	29 496	5 455	-	-
Jatiroto	7 564	-	7 171	10 046	-	-
Randuagung	1 436	1 436	7 438	7 438	1 717	1 717
Sukodono	4 333	6 591	617	775	23	28
Padang	-	-	81 472	17 919	5 284	1 115
Pasrujambe	100	-	284 500	152 000	-	-
Senduro	-	-	273 212	273 212	6 000	6 120
Gucialit	-	-	182 766	112 684	-	-
Kedungjajang	587	499	4 257	7 032	-	14
Klakah	-	-	39 141	42 062	-	-
Ranuyoso	-	-	82 250	56 712	220	-
<b>Kabupaten Lumajang</b>	<b>144 995</b>	<b>111 624</b>	<b>1 231 218</b>	<b>930 447</b>	<b>296 218</b>	<b>228 646</b>

Lanjutan Tabel/Continued Table 5.1.13

Kecamatan Subdistrict	Salak/Snakefruit		Alpukat/Avocado		Belimbing/Star Fruit	
	2021	2022*	2021	2022*	2021	2022*
(1)	(12)	(13)	(14)	(15)	(16)	(17)
Tempursari	12 000	-	1 299	2 800	248	60
Pronojiwo	305 080	314 106	54	148	-	10
Candipuro	7 112	4 829	72	79	685	528
Pasirian	-	-	100	59	-	-
Tempeh	-	-	383	383	720	159
Lumajang	-	-	30	-	-	-
Sumbersuko	-	-	-	20	195	30
Tekung	-	-	-	-	130	30
Kunir	-	-	-	-	432	902
Yosowilangun	112	115	65	49	724	698
Rowokangkung	6	8	451	41	365	415
Jatiroto	-	-	72	-	-	-
Randuagung	595	595	2 340	2 340	364	364
Sukodono	-	-	21	84	32	51
Padang	-	-	1 138	346	2 527	1 797
Pasrujambe	400	412	740	638	-	-
Senduro	165	165	416	339	70	140
Gucialit	-	-	5 086	2 272	-	-
Kedungjajang	148	177	4 115	751	492	971
Klakah	132	138	5 118	5 752	43	77
Ranuyoso	-	-	8 717	11 807	-	-
<b>Kabupaten Lumajang</b>	<b>325 750</b>	<b>320 545</b>	<b>30 217</b>	<b>27 908</b>	<b>7 027</b>	<b>6 231</b>

Lanjutan Tabel/Continued Table 5.1.13

Kecamatan Subdistrict	Duku/Langsar/ Kokosan/Duku		Jambu Air/ Water Apple		Jambu Biji/ Guava	
	2021	2022 <sup>x</sup>	2021	2022 <sup>x</sup>	2021	2022 <sup>x</sup>
(1)	(18)	(19)	(20)	(21)	(22)	(23)
Tempursari	-	-	-	-	272	360
Pronojiwo	-	-	6	3	122	163
Candipuro	88	105	67	91	604	219
Pasirian	-	-	-	-	78	141
Tempeh	-	-	302	602	1 417	1 866
Lumajang	-	-	-	8	-	-
Sumbersuko	-	-	14	-	30	30
Tekung	-	-	-	-	-	-
Kunir	-	-	-	-	80	80
Yosowilangun	-	1	219	99	417	226
Rowokangkung	196	20	90	88	1 817	1 652
Jatiroto	-	-	-	-	-	-
Randuagung	24	24	-	-	2 158	540
Sukodono	-	-	-	-	40	40
Padang	-	-	32	33	182	150
Pasrujambe	224	198	-	-	24	78
Senduro	120	120	2	3	2 116	1 896
Gucialit	-	-	-	-	-	-
Kedungjajang	6	3	52	102	211	311
Klakah	366	334	-	-	-	-
Ranuyoso	-	-	-	-	-	85
<b>Kabupaten Lumajang</b>	<b>1 024</b>	<b>805</b>	<b>784</b>	<b>1 029</b>	<b>9 568</b>	<b>7 836</b>

Lanjutan Tabel/*Continued Table* 5.1.13

Kecamatan Subdistrict	Jengkol/ <i>Jengkol</i>		Jeruk Besar/ <i>Pomelo</i>		Manggis/ <i>Mangosteen</i>	
	2021	2022 <sup>x</sup>	2021	2022 <sup>x</sup>	2021	2022 <sup>x</sup>
(1)	(24)	(25)	(26)	(27)	(28)	(29)
Tempursari	-	-	-	-	400	400
Pronojiwo	15	8	3	4	-	6
Candipuro	-	-	-	-	-	-
Pasirian	-	-	-	10	-	-
Tempeh	-	-	-	-	-	-
Lumajang	-	-	-	-	-	-
Sumbersuko	-	-	-	6	-	-
Tekung	-	-	-	-	-	-
Kunir	-	-	-	-	-	-
Yosowilangun	-	-	-	-	1	-
Rowokangkung	-	-	-	-	-	-
Jatiroto	-	-	-	-	-	-
Randuagung	-	-	-	-	660	660
Sukodono	-	-	-	-	-	-
Padang	-	-	-	-	42	-
Pasrujambe	-	-	-	-	1 471	-
Senduro	-	-	-	-	1 302	-
Gucialit	-	-	-	-	2 135	2 825
Kedungjajang	-	-	-	7	-	-
Klakah	-	-	-	-	717	594
Ranuyoso	-	-	-	-	-	-
<b>Kabupaten Lumajang</b>	<b>15</b>	<b>8</b>	<b>3</b>	<b>27</b>	<b>6 728</b>	<b>4 485</b>

Lanjutan Tabel/*Continued Table* 5.1.13

Kecamatan Subdistrict	Melinjo/ <i>Gnetum/</i> <i>Melinjo</i>		Nangka/Cempedak/ <i>Jackfruit</i>		Nenas/ <i>Pineapple</i>	
	2021	2022 <sup>x</sup>	2021	2022 <sup>x</sup>	2021	2022 <sup>x</sup>
(1)	(30)	(31)	(32)	(33)	(34)	(35)
Tempursari	-	-	800	-	-	-
Pronojiwo	5	15	54	282	1	1
Candipuro	-	-	881	1 024	7	17
Pasirian	-	-	812	1 120	-	-
Tempeh	-	-	465	-	-	-
Lumajang	-	-	15	7	-	-
Sumbersuko	-	-	118	100	2	1
Tekung	-	-	-	-	-	-
Kunir	-	-	-	-	-	-
Yosowilangun	61	42	1 600	429	-	-
Rowokangkung	18	71	360	890	-	-
Jatiroto	-	-	-	-	-	-
Randuagung	-	-	10 120	10 120	-	-
Sukodono	-	-	226	119	-	-
Padang	-	-	-	-	-	-
Pasrujambe	-	-	1 289	649	-	-
Senduro	22	-	66	75	-	-
Gucialit	-	-	168	14	-	-
Kedungjajang	-	-	5 471	4 370	-	-
Klakah	78	40	11 889	13 594	-	-
Ranuyoso	-	-	1 797	1 399	-	-
<b>Kabupaten Lumajang</b>	<b>184</b>	<b>167</b>	<b>36 131</b>	<b>34 191</b>	<b>10</b>	<b>19</b>



Lanjutan Tabel/*Continued Table* 5.1.13

Kecamatan Subdistrict	Petai/ Twisted Cluster Bean		Rambutan/ Rambutan		Sawo/ Sapodilla/Sawo	
	2021	2022 <sup>x</sup>	2021	2022 <sup>x</sup>	2021	2022 <sup>x</sup>
(1)	(36)	(37)	(38)	(39)	(40)	(41)
Tempursari	1 055	-	-	-	-	-
Pronojiwo	741	427	-	-	12	2
Candipuro	628	489	85	-	60	60
Pasirian	928	720	600	450	-	-
Tempeh	460	-	7 182	14 364	-	-
Lumajang	-	-	5	-	-	-
Sumbersuko	95	78	-	-	-	-
Tekung	-	-	-	-	-	-
Kunir	-	-	-	-	-	-
Yosowilangun	38	30	1 020	1 100	332	210
Rowokangkung	4	6	11 440	638	7	34
Jatiroto	-	-	5 190	5 189	-	-
Randuagung	3 178	3 178	2 232	2 232	89	89
Sukodono	-	1	735	-	30	22
Padang	9 701	7 777	-	1 100	24	-
Pasrujambe	3 000	2 840	200	200	36	18
Senduro	167	132	520	860	-	-
Gucialit	8 047	818	-	-	-	-
Kedungjajang	5 731	7 894	2 504	2 626	39	137
Klakah	2 526	2 122	20 826	20 903	503	657
Ranuyoso	1 153	1 366	-	-	159	298
<b>Kabupaten Lumajang</b>	<b>37 452</b>	<b>27 878</b>	<b>52 539</b>	<b>49 662</b>	<b>1 291</b>	<b>1 527</b>

Lanjutan Tabel/*Continued Table* 5.1.13

Kecamatan Subdistrict	Sirsak/ Soursop		Sukun/ Breadfruit		Buah naga/ Dragon fruit	
	2021	2022 <sup>x</sup>	2021	2022 <sup>x</sup>	2021	2022 <sup>x</sup>
(1)	(42)	(43)	(44)	(45)	(46)	(47)
Tempursari	-	-	-	-	750	-
Pronojiwo	10	-	153	67	3	6
Candipuro	283	283	92	69	-	-
Pasirian	180	300	12	12	-	-
Tempeh	227	133	58	55	-	-
Lumajang	-	-	2	70	-	-
Sumbersuko	-	33	40	73	-	-
Tekung	-	-	-	-	-	-
Kunir	144	144	-	-	-	-
Yosowilangun	393	396	379	123	-	-
Rowokangkung	157	102	33	34	-	-
Jatiroto	-	-	-	-	-	-
Randuagung	54	54	53	53	-	-
Sukodono	-	1	-	3	-	-
Padang	83	50	36	51	-	-
Pasrujambe	180	240	27	-	-	-
Senduro	60	68	9	-	-	-
Gucialit	60	30	-	-	-	-
Kedungjajang	79	92	2 841	1 670	-	-
Klakah	1 308	1 426	134	146	-	-
Ranuyoso	123	91	-	32	-	357
<b>Kabupaten Lumajang</b>	<b>3 341</b>	<b>3 443</b>	<b>3 869</b>	<b>2 457</b>	<b>753</b>	<b>363</b>

Lanjutan Tabel/Continued Table 5.1.13

Kecamatan Subdistrict	Lemon		Lengkeng/ Dimocarpus Longan	
	2021	2022 <sup>x</sup>	2021	2022 <sup>x</sup>
(1)	(48)	(49)	(50)	(51)
Tempursari	-	-	-	-
Pronojiwo	-	-	-	6
Candipuro	-	-	37	-
Pasirian	-	-	-	-
Tempeh	-	-	665	665
Lumajang	-	-	-	-
Sumbersuko	5	-	963	125
Tekung	-	-	-	-
Kunir	-	-	-	-
Yosowilangun	-	-	353	140
Rowokangkung	-	-	-	-
Jatiroto	-	-	-	-
Randuagung	-	-	-	-
Sukodono	-	-	-	-
Padang	-	-	-	112
Pasrujambe	-	-	-	-
Senduro	-	-	-	-
Gucialit	-	-	-	-
Kedungjajang	-	-	-	72
Klakah	-	-	-	-
Ranuyoso	-	-	-	-
<b>Kabupaten Lumajang</b>	<b>5</b>	<b>-</b>	<b>2 018</b>	<b>1 120</b>

Catatan/Note: Data 2022 : Angka sementara/Data 2022 : Preliminary figures

Sumber/Source: BPS, Statistik Pertanian Hortikultura SPH-BST/BPS-Statistics Indonesia, Agricultural Statistic for Horticulture SPH-BST

**Tabel**  
**Table** 5.1.14

**Produksi Buah-Buahan dan Sayuran Tahunan Menurut Jenis Tanaman di Kabupaten Lumajang (kuintal), 2019–2022**

***Production of Annual Fruits and Vegetables by Kind of Plant in Lumajang Regency (quintal), 2019–2022***

Jenis Tanaman/ <i>Kind of Plants</i>	2019	2020	2021	2022 <sup>x</sup>
(1)	(2)	(3)	(4)	(5)
Alpukat/ <i>Avocado</i>	25 036	27 612	30 217	27 908
Anggur/ <i>Grape</i>	2	-	-	-
Apel/ <i>Apple</i>	15	44	-	-
Belimbing/ <i>Star Fruit</i>	6 511	6 881	7 027	6 231
Duku/Langsai/ <i>Kokosan/Duku</i>	1 430	1 666	1 024	805
Durian/ <i>Durian</i>	39 229	37 579	18 233	17 638
Jambu Air/ <i>Water Apple</i>	1 040	1 436	784	1 029
Jambu Biji/ <i>Guava</i>	5 558	6 138	9 568	7 836
Jengkol/ <i>Jengkol</i>	-	-	15	8
Jeruk Besar/ <i>Pomelo</i>	40	33	3	27
Jeruk Siam/ <i>Kepron/Tangerine/Orange</i>	201 134	143 966	144 995	111 624
Mangga/ <i>Mango</i>	132 022	114 449	94 122	37 030
Manggis/ <i>Mangosteen</i>	6 314	5 699	6 728	4 485
Melinjo/ <i>Gnetum/Melinjo</i>	100	60	184	167
Nangka/ <i>Cempedak/Jack Fruit</i>	32 909	31 632	36 131	34 191
Nenas/ <i>Pineapple</i>	18	18	10	19
Pepaya/ <i>Papaya</i>	399 483	319 402	296 218	228 646
Petai/ <i>Twisted Cluster Bean</i>	47 048	32 192	37 452	27 878
Pisang/ <i>Banana</i>	994 344	1 106 399	1 231 218	930 447

Lanjutan Tabel/*Continued Table* 5.1.14

Jenis Tanaman/ <i>Kind of Plants</i>	2019	2020	2021	2022*
(1)	(2)	(3)	(4)	(5)
Rambutan/ <i>Rambutan</i>	89 003	56 027	52 539	49 662
Salak/ <i>Snakefruit</i>	246 021	256 733	325 750	320 545
Sawo/ <i>Sapodilla/Sawo</i>	903	1 755	1 291	1 527
Sirsak/ <i>Soursop</i>	3 903	3 309	3 341	3 443
Sukun/ <i>Bread Fruit</i>	1 721	2 226	3 869	2 457
Buah Naga/ <i>Dragon Fruit</i>	...	...	753	363
Jeruk Lemon/ <i>Lemon</i>	...	...	5	-
Lengkeng	...	...	2 018	1 120

Catatan/*Note*: Data 2022 : Angka sementara/*Data 2022 : Preliminary figures*

Sumber/*Source*: BPS, Statistik Pertanian Hortikultura SPH-BST/*BPS-Statistics Indonesia, Agricultural Statistic for Horticulture SPH-BST*

**5.2 PERKEBUNAN  
ESTATE CROPS**

**Tabel 5.2.1 Luas Areal Tanaman Perkebunan Menurut Kecamatan dan Jenis Tanaman di Kabupaten Lumajang (ha), 2021 dan 2022**  
*Planted Area of Estate Crops by Subdistrict and Type of Crops in Lumajang Regency (ha), 2021 and 2022*

Kecamatan Subdistrict (1)	Kelapa/Coconut		Kopi/Coffee	
	2021 (2)	2022 <sup>x</sup> (3)	2021 (4)	2022 <sup>x</sup> (5)
Tempursari	764	222	766	707
Pronojiwo	295	301	550	544
Candipuro	495	982	92	240
Pasirian	538	553	13	12
Tempeh	395	408	-	-
Lumajang	74	74	-	-
Sumbersuko	221	229	-	-
Tekung	220	234	-	-
Kunir	320	333	-	-
Yosowilangun	419	432	-	-
Rowokangkung	66	66	-	-
Jatiroto	173	173	-	-
Randuagung	538	542	223	216
Sukodono	345	345	-	-
Padang	187	187	10	42
Pasrujambe	138	138	802	799
Senduro	161	161	863	859
Gucialit	363	363	861	862
Kedungjajang	594	596	35	35
Klakah	885	892	86	86
Ranuyoso	748	752	50	49
<b>Kabupaten Lumajang</b>	<b>7 939</b>	<b>7 983</b>	<b>4 351</b>	<b>4 451</b>

Lanjutan Tabel/Continued Table 5.2.1

Kecamatan Subdistrict	Kakao/Cocoa		Tebu/Sugar cane	
	2021	2022 <sup>x</sup>	2021	2022 <sup>x</sup>
(1)	(6)	(7)	(8)	(9)
Tempursari	144	32	-	-
Pronojiwo	50	50	95	95
Candipuro	19	1	151	156
Pasirian	-	-	374	374
Tempeh	5	5	595	595
Lumajang	-	-	192	192
Sumbersuko	-	-	224	224
Tekung	-	-	327	327
Kunir	-	-	683	683
Yosowilangun	-	-	728	728
Rowokangkung	-	-	277	277
Jatiroto	-	-	493	493
Randuagung	12	12	2 214	2 214
Sukodono	-	-	166	166
Padang	15	15	2 139	2 601
Pasrujambe	80	52	167	167
Senduro	74	49	261	261
Gucialit	-	-	492	492
Kedungjajang	-	-	1 998	1 998
Klakah	-	-	872	872
Ranuyoso	9	9	842	842
<b>Kabupaten Lumajang</b>	<b>408</b>	<b>225</b>	<b>13 290</b>	<b>13 757</b>

Lanjutan Tabel/Continued Table 5.2.1

Kecamatan Subdistrict	Pinang		Cengkeh/Clove		Tembakau/Tobacco	
	2021	2022 <sup>x</sup>	2021	2022 <sup>x</sup>	2021	2022 <sup>x</sup>
(1)	(10)	(11)	(12)	(13)	(14)	(15)
Tempursari	5	5	471	819	-	-
Pronojiwo	4	4	142	154	-	-
Candipuro	4	5	85	124	24	11
Pasirian	4	4	5	3	78	182
Tempeh	5	5	-	-	84	148
Lumajang	4	2	-	-	-	1
Sumbersuko	6	5	-	-	29	45
Tekung	6	6	-	-	15	14
Kunir	10	9	-	-	34	102
Yosowilangun	10	12	-	-	59	54
Rowokangkung	3	1	-	-	2	5
Jatiroto	19	3	-	-	-	-
Randuagung	5	23	-	-	2	1
Sukodono	4	4	-	-	1	5
Padang	24	1	-	-	6	1
Pasrujambe	8	36	94	104	1	8
Senduro	11	10	179	181	3	3
Gucialit	21	10	84	84	-	-
Kedungjajang	18	31	6	3	-	-
Klakah	36	23	-	-	-	-
Ranuyoso	38	43	-	-	-	-
<b>Kabupaten Lumajang</b>	<b>244</b>	<b>240</b>	<b>1 066</b>	<b>1 472</b>	<b>337</b>	<b>582</b>

Sumber/Source: Dinas Ketahanan Pangan dan Pertanian Kabupaten Lumajang/Food Security and Agriculture Department in Lumajang Regency



**Tabel**  
**Table** 5.2.2**Produksi Perkebunan Menurut Kecamatan dan Jenis Tanaman di Kabupaten Lumajang (ton), 2021 dan 2022**  
**Production of Estates by Subdistrict and Type of Crops in Lumajang Regency (ton), 2021 and 2022**

Kecamatan Subdistrict	Kelapa/Coconut		Kopi/Coffee	
	2021	2022 <sup>x</sup>	2021	2022 <sup>x</sup>
(1)	(2)	(3)	(4)	(5)
Tempursari	793,2	323,7	283,2	422,8
Pronojiwo	307,1	299,2	177,2	286,1
Candipuro	554,4	594,3	30,9	150,5
Pasirian	604,8	643,8	2,7	4,1
Tempeh	414,8	439,2	-	-
Lumajang	71,3	413,7	-	-
Sumbersuko	232,3	390,7	-	-
Tekung	248,4	303,4	-	-
Kunir	341,6	312,6	-	-
Yosowilangun	429,7	156,3	-	-
Rowokangkung	54,3	93,0	-	-
Jatiroto	183,5	266,9	-	-
Randuagung	552,9	813,9	55,2	79,7
Sukodono	303,2	290,1	-	-
Padang	187,0	460,5	1,9	12,6
Pasrujambe	142,0	804,9	259,8	372,9
Senduro	146,9	145,8	266,4	377,0
Gucialit	377,4	171,1	202,7	299,7
Kedungjajang	600,0	637,2	6,7	8,8
Klakah	927,3	445,0	16,8	28,6
Ranuyoso	787,7	322,6	9,0	13,0
<b>Kabupaten Lumajang</b>	<b>8 259,8</b>	<b>8 327,7</b>	<b>1 312,3</b>	<b>2 055,5</b>

Lanjutan Tabel/Continued Table 5.2.2

Kecamatan Subdistrict	Kakao/Cocoa		Tebu/Sugar cane	
	2021	2022 <sup>x</sup>	2021	2022 <sup>x</sup>
(1)	(6)	(7)	(8)	(9)
Tempursari	29,0	3,5	-	-
Pronojiwo	7,3	7,7	6 764	6 764
Candipuro	2,2	0,9	11 370	11 746
Pasirian	-	-	30 032	29 995
Tempeh	0,8	0,8	50 813	50 754
Lumajang	-	-	16 397	16 378
Sumbersuko	-	-	19 130	19 107
Tekung	-	-	29 528	29 529
Kunir	-	-	61 538	61 538
Yosowilangun	-	-	65 593	65 593
Rowokangkung	-	-	25 041	25 041
Jatiroto	-	-	49 300	49 300
Randuagung	2,5	2,4	177 563	177 562
Sukodono	-	-	13 297	13 296
Padang	3,4	3,3	164 703	200 273
Pasrujambe	20,9	21,8	12 609	12 609
Senduro	20,6	20,9	19 627	19 627
Gucialit	-	-	35 424	35 424
Kedungjajang	-	-	170 230	170 229
Klakah	-	-	69 934	69 934
Ranuyoso	1,6	1,6	63 403	63 403
<b>Kabupaten Lumajang</b>	<b>88,2</b>	<b>63,0</b>	<b>1 092 295</b>	<b>1 128 103</b>

Lanjutan Tabel/*Continued Table 5.2.2*

Kecamatan Subdistrict	Pinang		Cengkeh/Clove		Tembakau/Tobacco	
	2021	2022 <sup>x</sup>	2021	2022 <sup>x</sup>	2021	2022 <sup>x</sup>
(1)	(10)	(11)	(12)	(13)	(14)	(15)
Tempursari	1,3	1,4	100,9	314,0	-	-
Pronojiwo	1,0	1,0	25,8	27,6	-	-
Candipuro	1,2	2,9	21,5	37,1	10,3	6,9
Pasirian	1,2	1,3	0,8	0,5	51,6	80,0
Tempeh	1,3	1,4	-	-	52,2	102,1
Lumajang	1,4	8,3	-	-	-	0,7
Sumbersuko	1,8	1,6	-	-	16,5	14,3
Tekung	1,7	0,9	-	-	7,6	10,4
Kunir	2,5	0,8	-	-	23,0	82,0
Yosowilangun	2,8	2,2	-	-	41,8	35,9
Rowokangkung	0,9	2,3	-	-	1,5	3,5
Jatiroto	6,6	0,8	-	-	-	-
Randuagung	1,5	3,8	-	-	1,7	0,5
Sukodono	1,6	1,7	-	-	0,7	1,7
Padang	9,4	7,4	-	-	1,5	0,2
Pasrujambe	2,4	12,9	22,1	23,3	0,5	5,4
Senduro	3,5	1,5	38,5	37,8	1,9	1,4
Gucialit	8,4	6,5	15,3	15,5	-	-
Kedungjajang	7,6	9,8	1,0	0,8	-	-
Klakah	14,2	3,1	-	-	-	-
Ranuyoso	14,6	4,0	-	-	-	-
<b>Kabupaten Lumajang</b>	<b>86,9</b>	<b>75,7</b>	<b>226,0</b>	<b>456,4</b>	<b>210,8</b>	<b>345,0</b>

Sumber/*Source*: Dinas Ketahanan Pangan dan Pertanian Kabupaten Lumajang/*Food Security and Agriculture Department in Lumajang Regency*

**Tabel**  
**Table** 5.2.3

**Luas Areal Tanaman Perkebunan Rakyat Menurut Jenis Tanaman di Kabupaten Lumajang (ha), 2018–2022**  
**Planted Area of Estate Crops by Type of Crops in Lumajang Regency (ha), 2018–2022**

Jenis Tanaman <i>Kind of Plants</i>	2018	2019	2020	2021	2022 <sup>x</sup>
(1)	(2)	(3)	(4)	(5)	(6)
<b>Tanaman Tahunan</b>					
<b>Perennial Crops</b>					
Karet/ <i>Rubber</i>	-	-	-	-	-
Kelapa/ <i>Coconut</i>	8 105	8 036	8 101	7 939	7 983
Kelapa sawit/ <i>Oil palm</i>	-	-	-	-	-
Kopi/ <i>Coffee</i>	4 550	4 503	4 435	4 351	4 451
Kakao/ <i>Cocoa</i>	787	579	434	408	225
Teh/ <i>Tea</i>	-	-	-	-	-
Jambu mete/ <i>Cashew nut</i>	-	-	-	-	-
Pala/ <i>Nutmeg</i>	-	-	-	-	-
Lada/ <i>Pepper</i>	30	48	42	46	46
<b>Tanaman Semusim</b>					
<b>Seasonal Crops</b>					
Tebu/ <i>Sugar cane</i>	13 293	13 285	13 292	13 290	13 757
Tembakau/ <i>Tobacco</i>	1 028	1 090	769	337	582
Nilam/ <i>Patchouli</i>	-	-	-	-	-

Sumber/*Source*: Dinas Ketahanan Pangan dan Pertanian Kabupaten Lumajang/*Food Security and Agriculture Department in Lumajang Regency*

**Tabel**  
**Table** 5.2.4**Produksi Perkebunan Rakyat Menurut Jenis Tanaman di Kabupaten Lumajang (ton), 2018–2022**  
**Production of Estates by Type of Crops in Lumajang Regency (ton), 2018–2022**

Jenis Tanaman <i>Kind of Plants</i>	2018	2019	2020	2021	2022 <sup>x</sup>
(1)	(2)	(3)	(4)	(5)	(6)
<b>Tanaman Tahunan</b> <b>Perennial Crops</b>					
Karet/ <i>Rubber</i>	-	-	-	-	-
Kelapa/ <i>Coconut</i>	8 247,4	8 307,6	8 298,4	8 237,5	8 327,7
Kelapa sawit/ <i>Oil palm</i>	-	-	-	-	-
Kopi/ <i>Coffee</i>	1 267,7	1 267,6	1 263,8	1 255,0	2 055,5
Kakao/ <i>Cocoa</i>	116,5	104,4	90,7	88,6	63,0
Teh/ <i>Tea</i>	-	-	-	-	-
Jambu mete/ <i>Cashew nut</i>	-	-	-	-	-
Pala/ <i>Nutmeg</i>	-	-	-	-	-
Lada/ <i>Pepper</i>	9,2	12,0	11,3	11,7	12,0
<b>Tanaman Semusim</b> <b>Seasonal Crops</b>					
Tebu/ <i>Sugar cane</i>	1 077 800,0	1 092 027,0	1 092 602,4	1 092 836,7	1 128 102,5
Tembakau/ <i>Tobacco</i>	800,4	898,0	608,4	211,7	345,0
Nilam/ <i>Patchouli</i>	-	-	-	-	-

Sumber/*Source*: Dinas Ketahanan Pangan dan Pertanian Kabupaten Lumajang/*Food Security and Agriculture Department in Lumajang Regency*

**5.3 PETERNAKAN  
LIVESTOCKS**

**Tabel 5.3.1 Populasi Ternak Menurut Jenis Kelamin dan Kecamatan, di Kabupaten Lumajang (ekor), 2022**  
*Livestock Population By the District and Sex in Lumajang Regency (tails), 2022*

Kecamatan Subdistrict	Sapi Potong		Sapi Perah	
	Jantan / Male	Betina / Female	Jantan / Male	Betina / Female
(1)	(2)	(3)	(4)	(5)
Tempursari	395	662	-	-
Pronojiwo	944	1 071	10	18
Candipuro	1 930	3 987	-	-
Pasirian	6 159	11 620	-	-
Tempeh	3 858	10 989	-	-
Lumajang	218	668	108	20
Sumbersuko	3 138	3 452	7	19
Tekung	1 106	4 098	50	92
Kunir	10 138	12 881	33	63
Yosowilangun	6 424	11 351	21	41
Rowokangkung	1 061	3 975	6	13
Jatiroto	1 998	6 468	10	17
Randuagung	1 715	10 449	2	11
Sukodono	788	935	5	10
Padang	2 711	7 584	-	-
Pasrujambe	1 322	1 999	1 574	2 909
Senduro	750	1 287	-	-
Gucialit	2 670	5 247	63	119
Kedungjajang	5 275	12 491	61	115
Klakah	3 500	12 366	-	-
Ranuyoso	5 758	15 015	71	132
<b>Kabupaten Lumajang</b>	<b>61 858</b>	<b>138 595</b>	<b>2 021</b>	<b>3 579</b>

Lanjutan Tabel/*Continued Table 5.3.1*

Kecamatan Subdistrict	Kerbau		Kuda	
	Jantan / Male	Betina / Female	Jantan / Male	Betina / Female
(1)	(2)	(3)	(4)	(5)
Tempursari	177	553	-	-
Pronojiwo	34	62	-	-
Candipuro	804	1 876	130	55
Pasirian	122	333	31	22
Tempeh	51	140	42	29
Lumajang	46	73	55	76
Sumbersuko	32	58	65	48
Tekung	35	17	12	8
Kunir	-	-	40	16
Yosowilangun	5	12	32	26
Rowokangkung	126	490	27	20
Jatiroto	14	68	32	15
Randuagung	76	259	70	19
Sukodono	39	92	36	50
Padang	-	-	26	10
Pasrujambe	-	-	38	30
Senduro	36	90	14	40
Gucialit	-	-	-	-
Kedungjajang	-	-	26	22
Klakah	18	58	47	56
Ranuyoso	23	52	19	11
<b>Kabupaten Lumajang</b>	<b>1 638</b>	<b>4 233</b>	<b>743</b>	<b>554</b>

Lanjutan Tabel/*Continued Table 5.3.1*

<b>Kecamatan Subdistrict</b>	<b>Kambing</b>	<b>Domba</b>	<b>Babi</b>
(1)	(2)	(3)	(4)
Tempursari	4 371	285	-
Pronojiwo	6 844	1 282	-
Candipuro	4 228	2 666	-
Pasirian	9 050	4 528	-
Tempeh	5 802	3 505	-
Lumajang	567	622	-
Sumbersuko	2 600	1 835	-
Tekung	1 517	1 424	-
Kunir	4 578	4 177	-
Yosowilangun	4 033	3 501	1 315
Rowokangkung	1 029	1 040	-
Jatiroto	4 526	1 847	-
Randuagung	4 462	2 734	-
Sukodono	1 667	834	-
Padang	2 739	2 548	-
Pasrujambe	17 449	1 887	-
Senduro	40 597	2 034	-
Gucialit	3 390	11 258	-
Kedungjajang	5 781	4 043	-
Klakah	3 835	659	-
Ranuyoso	3 044	1 575	-
<b>Kabupaten Lumajang</b>	<b>132 109</b>	<b>54 284</b>	<b>1 315</b>

Sumber/*Source*: Dinas Ketahanan Pangan dan Pertanian Kabupaten Lumajang/*Food Security and Agriculture Department in Lumajang Regency*



**Tabel 5.3.2** **Populasi Unggas Menurut Kecamatan dan Jenis Unggas di Kabupaten Lumajang (ekor), 2022**  
***Poultry Population by Subdistrict and Kind of Poultry in Lumajang Regency (tails), 2022***

Kecamatan Subdistrict	Ayam Buras	Ayam Petelur	Ayam Pedaging
(1)	(2)	(3)	(4)
Tempursari	50 052	14 552	31 827
Pronojiwo	34 010	16 832	184 754
Candipuro	67 862	-	660 041
Pasirian	87 474	26 737	1 264 537
Tempeh	137 113	32 837	1 240 072
Lumajang	19 980	16 585	65 219
Sumbersuko	69 695	58 553	78 745
Tekung	46 895	26 272	74 665
Kunir	67 395	27 929	338 392
Yosowilangun	104 698	23 298	96 805
Rowokangkung	46 702	-	192 986
Jatiroto	102 942	16 367	98 040
Randuagung	230 035	25 492	399 495
Sukodono	58 649	36 555	45 800
Padang	62 166	30 075	236 902
Pasrujambe	254 095	-	333 399
Senduro	44 929	491 364	5 197 651
Gucialit	62 439	1 761	62 699
Kedungjajang	27 946	26 117	341 294
Klakah	87 604	20 152	485 895
Ranuyoso	218 288	-	108 245
<b>Kabupaten Lumajang</b>	<b>1 880 969</b>	<b>891 478</b>	<b>11 537 463</b>

Sumber/ Source: Dinas Ketahanan Pangan dan Pertanian Kabupaten Lumajang/Food Security and Agriculture Department in Lumajang Regency

Lanjutan Tabel/Continued Table 5.3.2

Kecamatan Subdistrict	Itik	Itik Manula
(1)	(5)	(6)
Tempursari	9 754	-
Pronojiwo	18 427	1 782
Candipuro	22 367	-
Pasirian	18 149	3 762
Tempeh	28 404	2 269
Lumajang	7 733	515
Sumbersuko	10 758	1 969
Tekung	18 762	1 043
Kunir	20 527	3 627
Yosowilangun	34 171	1 998
Rowokangkung	10 044	951
Jatiroto	23 519	-
Randuagung	9 171	611
Sukodono	51 533	2 706
Padang	9 379	-
Pasrujambe	5 225	987
Senduro	11 216	-
Gucialit	6 554	-
Kedungjajang	8 605	3 202
Klakah	19 845	271
Ranuyoso	-	-
<b>Kabupaten Lumajang</b>	<b>344 143</b>	<b>25 693</b>

Sumber/ Source: Dinas Ketahanan Pangan dan Pertanian Kabupaten Lumajang/Food Security and Agriculture Department in Lumajang Regency

**Tabel 5.3.3** **Populasi Aneka Ternak Menurut Kecamatan di Kabupaten Lumajang (ekor), 2022**  
**Population of Various Livestocks by District in Lumajang Regency (tails), 2022**

Kecamatan Subdistrict	Kelinci	Burung Puyuh	Merpati
(1)	(2)	(3)	(4)
Tempursari	-	3 464	-
Pronojiwo	2 049	-	1 998
Candipuro	64	-	-
Pasirian	1 120	2 150	9 085
Tempeh	1 269	1 028	12 316
Lumajang	200	670	3 777
Sumbersuko	383	984	7 255
Tekung	300	50 527	12 864
Kunir	409	2 446	19 773
Yosowilangun	220	11 650	11 210
Rowokangkung	16	42 265	12 520
Jatiroto	118	-	2 410
Randuagung	421	8 206	8 988
Sukodono	486	4 890	4 001
Padang	196	-	8 257
Pasrujambe	18	-	4 194
Senduro	373	-	7 072
Gucialit	940	-	7 264
Kedungjajang	714	8 066	7 511
Klakah	961	4 819	14 855
Ranuyoso	211	-	20 894
<b>Kabupaten Lumajang</b>	<b>10 468</b>	<b>141 165</b>	<b>176 244</b>

Sumber/ Source: Dinas Ketahanan Pangan dan Pertanian Kabupaten Lumajang/Food Security and Agriculture Department in Lumajang Regency

**Tabel 5.3.4** Jumlah Ternak yang Dipotong Menurut Jenis Ternak di Kabupaten Lumajang (ekor), 2022  
*Livestock Slaughtered by Kind of Livestock in Lumajang Regency (tails), 2022*

Jenis Ternak <i>Kind of Livestock</i>	Pemotongan Tercatat / <i>Recorded Deduction</i>			
	RPH Pemda		RPH Swasta	
	Jantan / <i>Male</i>	Betina / <i>Female</i>	Jantan / <i>Male</i>	Betina / <i>Female</i>
(1)	(2)	(3)	(4)	(5)
Kerbau	-	-	-	-
Kuda	-	-	-	-
Sapi Potong	8 035	375	-	-
Sapi Perah	-	-	-	-
Babi	-	-	-	-
Domba	-	-	-	-
Kambing	-	-	-	-
Kelinci	-	-	-	-
Ayam Buras	-	-	-	-
Ayam Ras Pedaging	-	-	-	-
Ayam Ras Petelur	-	-	-	-
Burung Dara	-	-	-	-
Burung Puyuh	-	-	-	-
Itik	-	-	-	-
Entok	-	-	-	-

Sumber/ *Source*: Dinas Ketahanan Pangan dan Pertanian Kabupaten Lumajang/*Food Security and Agriculture Department in Lumajang Regency*

Lanjutan Tabel/*Continued Table* 5.3.4

Jenis Ternak <i>Kind of Livestock</i>	Pemotongan Tercatat / <i>Recorded Deduction</i>			
	Luar RPH / <i>Outdoor Slaughterhouse</i>		Jumlah / <i>Total</i>	
	Jantan / <i>Male</i>	Betina / <i>Female</i>	Jantan / <i>Male</i>	Betina / <i>Female</i>
(1)	(2)	(3)	(4)	(5)
Kerbau	-	-	-	-
Kuda	-	-	-	-
Sapi Potong	-	-	8 035	375
Sapi Perah	-	-	-	-
Babi	-	-	-	-
Domba	-	-	-	-
Kambing	-	-	-	-
Kelinci	-	-	-	-
Ayam Buras	-	-	-	-
Ayam Ras Pedaging	-	-	-	-
Ayam Ras Petelur	-	-	-	-
Burung Dara	-	-	-	-
Burung Puyuh	-	-	-	-
Itik	-	-	-	-
Entok	-	-	-	-

Lanjutan Tabel/*Continued Table 5.3.4*

Jenis Ternak <i>Kind of Livestock</i>	Pemotongan Tidak Tercatat / <i>Unrecorded Deduction</i>		Jumlah
	Jantan / <i>Male</i>	Betina / <i>Female</i>	
(1)	(2)	(3)	(4)
Kerbau	147	44	191
Kuda	94	9	103
Sapi Potong	-	-	-
Sapi Perah	94	15	109
Babi		2 133	2 133
Domba		23 053	23 053
Kambing		39 512	39 512
Kelinci		3 063	3 063
Ayam Buras		2 172 883	2 172 883
Ayam Ras Pedaging		10 428 512	10 428 512
Ayam Ras Petelur		355 960	355 960
Burung Dara		67 394	67 394
Burung Puyuh		27 144	27 144
Itik		231 928	231 928
Entok		10 260	10 260

Sumber/ *Source*: Dinas Ketahanan Pangan dan Pertanian Kabupaten Lumajang/*Food Security and Agriculture Department in Lumajang Regency*

## 5.4 PERIKANAN FISHERY

**Tabel 5.4.1** **Produksi Pengolahan Hasil Perikanan Menurut Kecamatan di Kabupaten Lumajang, 2022**  
*Fishery Product Processing Production According to the Subdistricts in Lumajang Regency, 2022*

Kecamatan Subdistrict	Pemindangan / Pemindangan		Pengeringan (Pengasinan) / Drying (Salting)	
	Produksi / Production (kg)	Nilai / Value (Rp)	Produksi / Production (kg)	Nilai / Value (Rp)
(1)	(2)	(3)	(4)	(5)
Tempursari	610 811,47	18 324 344 160,00	2 903,96	80 580 330,00
Pronojiwo	3 434,16	103 024 800,00	-	-
Candipuro	423 672,77	12 710 183 100,00	-	-
Pasirian	28 165,20	844 956 000,00	1 064,57	29 538 712,00
Tempeh	85 790,62	2 573 718 600,00	-	-
Lumajang	362 735,17	10 882 055 100,00	-	-
Sumbersuko	-	-	-	-
Tekung	382 826,40	11 484 792 000,00	-	-
Kunir	87 551,73	2 626 551 900,00	-	-
Yosowilangun	265 383,99	7 961 519 700,00	-	-
Rowokangkung	329 716,30	9 891 489 000,00	-	-
Jatiroto	601 417,39	18 042 521 700,00	-	-
Randuagung	68 496,60	2 054 898 000,00	-	-
Sukodono	-	-	-	-
Padang	24 613,47	738 404 100,00	-	-
Pasrujambe	-	-	-	-
Senduro	7 482,11	224 463 300,00	-	-
Gucialit	6 636,56	199 096 800,00	-	-
Kedungjajang	309 180,49	9 275 414 700,00	-	-
Klakah	157 142,09	4 714 262 700,00	-	-
Ranuyoso	97 003,92	2 910 117 600,00	-	-
<b>Kabupaten Lumajang</b>	<b>3 852 060,44</b>	<b>115 561 813 260,00</b>	<b>3 968,53</b>	<b>110 119 042,00</b>

Lanjutan Tabel/Continued Table 5.4.1

Kecamatan Subdistrict	Pengasapan / Fumigation		Olahan lainnya / Other Processed	
	Produksi / Production (kg)	Nilai / Value (Rp)	Produksi / Production (kg)	Nilai / Value (Rp)
(1)	(2)	(3)	(4)	(5)
Tempursari	64 565,01	1 920 781 799,56	7 389,46	360 245 843,09
Pronojiwo	-	-	-	-
Candipuro	-	-	-	-
Pasirian	4 592,50	136 602 872,82	8 404,29	409 653 090,55
Tempeh	-	-	6 814,18	332 192 522,73
Lumajang	2 710,64	80 666 209,36	13 133,44	640 309 236,22
Sumbersuko	-	-	374,04	18 247 186,00
Tekung	126 967,63	3 776 191 005,21	1 741,45	84 901 260,96
Kunir	3 332,64	99 141 051,79	-	-
Yosowilangun	53 216,91	1 583 223 738,92	807,08	39 521 878,40
Rowokangkung	-	-	-	-
Jatiroto	135 528,06	4 031 971 055,21	21 961,26	1 069 534 193,76
Randuagung	-	-	-	-
Sukodono	4 509,57	134 175 861,07	3 497,54	170 889 461,71
Padang	-	-	-	-
Pasrujambe	-	-	-	-
Senduro	1 131,99	33 959 700,00	1 043,76	51 144 240,00
Gucialit	-	-	-	-
Kedungjajang	-	-	-	-
Klakah	27 250,50	810 629 043,72	1 263,21	61 897 290,00
Ranuyoso	2 203,93	66 117 900,00	3 249,30	159 215 700,00
<b>Kabupaten Lumajang</b>	<b>426 009,38</b>	<b>12 673 460 237,66</b>	<b>69 679,01</b>	<b>3 397 751 903,42</b>

Sumber/ Source : Dinas Perikanan Kabupaten Lumajang/ Fisheries departement in Lumajang Regency



**Tabel**  
**Table** 5.4.2

**Produksi Perikanan Tangkap Laut Menurut Jenis Ikan di Kabupaten Lumajang, 2022**  
***Sea Cats Fisheries Production According to Fish Species in Lumajang Regency, 2022***

<b>Ikan Fish</b>	<b>Produksi (kg) Production (kg)</b>	<b>Nilai Produksi (Rp) Production Value (Rp)</b>
(1)	(2)	(3)
Sebelah	162	2 140 000
Lidah	63	567 000
Peperek	1 099	8 426 000
Manyung	3 355	38 472 000
Beloso	1 880	22 560 000
Gerot-gerot	1 761	12 327 000
Kakap Merah/Bangbangan	14 243	517 755 000
Kakap Putih	5 797	209 585 000
Kerapu Lumpur	3 646	137 745 000
Kurisi	3 467	31 157 000
Swanggi	3 377	30 393 000
Ekor kuning/pisang-pisang	3 854	33 972 500
Gulamah/Tiga Waja	1 944	23 328 000
Pari	15 339	237 935 000
Layang	41 775	306 060 000
Selar	2 861	25 697 000
Kwee	75 508	1 977 580 000
Belanak	2 046	20 460 000
Lemuru	341 861	924 279 000
Kembung	610 598	6 006 748 000

Lanjutan Tabel/Continued Table 5.4.2

<b>Ikan Fish</b>	<b>Produksi (kg) Production (kg)</b>	<b>Nilai Produksi (Rp) Production Value (Rp)</b>
(1)	(2)	(3)
Tengiri	507	17 915 000
Layur	412 899	15 667 262 000
Tongkong	4 003 904	71 998 398 000
Kuniran	10 403	97 522 000
Slengseng	92 335	681 604 000
Ikan Lainnya	14 185	99 295 000
Udang Barong	986	284 970 000
Kerang darah	-	-
<b>Kabupaten Lumajang</b>	<b>5 669 855</b>	<b>99 414 152 500</b>

Sumber/ Source: Dinas Perikanan Kabupaten Lumajang/ Fisheries departement in Lumajang Regency

**Tabel**  
**Table** 5.4.3

**Produksi Perairan Umum Menurut Jenis Ikan di Kabupaten Lumajang, 2022**  
**Public Water Production According to Fish Species in Lumajang Regency, 2022**

Jenis Ikan Type of Fish	Produksi / Production (Kg)			Total Produksi Total Production
	Sungai / River	Danau / Lake	Rawa / Swamp	
(1)	(2)	(3)	(4)	(5)
Mas	3 146	6 912	5 016	15 074
Tawes	11 571	11 822	10 964	34 357
Nila	91 291	99 890	54 886	246 067
Gabus	2 388	1 390	1 942	5 720
Lele	30 304	8 519	7 472	46 295
Sidat	1 942	-	755	2 697
Ikan Lainnya	37 503	49 532	39 011	126 046
Udang Galah	-	971	82	1 053
Udang Tawar	-	27 379	14 358	41 737
Udang Lainnya	-	-	-	-
Siput/Bekicot	-	107 029	172 966	279 995
<b>Kabupaten Lumajang</b>	<b>178 145</b>	<b>313 444</b>	<b>307 452</b>	<b>799 041</b>

Sumber/ Source: Dinas Perikanan Kabupaten Lumajang/ Fisheries departement in Lumajang Regency

**Tabel 5.4.4** **Produksi Udang Vanamae dengan Budidaya Tambak Menurut Bulan di Kabupaten Lumajang, 2022**  
***Vanamae Shrimp Production by Pond Cultivation According to Month in Lumajang Regency, 2022***

Bulan <i>Month</i>	Produksi (Kg) <i>Production (Kg)</i>	Nilai Produksi (Rp) <i>Production Value (Rp)</i>
(1)	(2)	(3)
Januari	-	-
Februari	136 500	8 190 000
Maret	110 500	6 630 000
April	-	-
Mei	38 000	2 280 000
Juni	151 000	9 060 000
Juli	-	-
Agustus	-	-
September	184 000	11 040 000
Oktober	166 000	9 960 000
November	168 000	10 080 000
Desember	172 000	10 320 000
<b>Kabupaten Lumajang</b>	<b>1 126 000</b>	<b>67 560 000</b>

Sumber/ Source: Dinas Perikanan Kabupaten Lumajang/ Fisheries departement in Lumajang Regency

Tabel  
Table 5.4.5

**Produksi Jenis Ikan dengan Budidaya Karamba (KJA dan Karamba) Menurut Bulan di Kabupaten Lumajang, 2022**  
**Production of Fish Species by Karamba Cultivation According to Month in Lumajang Regency, 2022**

Bulan Month	Jenis Ikan / Fish Species			
	Mas / Goldfish		Nila / Parrot Fish	
	Produksi (kg) Production (kg)	Nilai Produksi (Rp) Production Value (Rp)	Produksi (kg) Production (kg)	Nilai Produksi (Rp) Production Value (Rp)
(1)	(2)	(3)	(4)	(5)
Januari	66	1 980	59 168	1 479 200
Februari	40	1 200	40 022	1 000 550
Maret	44	1 012	29 352	733 800
April	100	3 000	55 195	1 495 665
Mei	168	5 040	103 790	2 802 330
Juni	80	2 400	38 483	1 039 041
Juli	77	2 310	85 635	2 397 780
Agustus	29	870	82 221	2 302 188
September	27	810	79 565	2 227 820
Oktober	90	2 700	77 980	2 183 440
November	120	3 600	81 220	2 030 500
Desember	150	4 500	102 475	2 561 875
<b>Kabupaten Lumajang</b>	<b>991</b>	<b>29 422</b>	<b>835 106</b>	<b>22 254 189</b>

Sumber/ Source: Dinas Perikanan Kabupaten Lumajang/ Fisheries departement in Lumajang Regency

Lanjutan Tabel/Continued Table 5.4.5

Bulan Month	Jenis Ikan / Fish Species			
	Tawes / Tawes Fish		Patin / Patin Fish	
	Produksi (kg) Production (kg)	Nilai Produksi (Rp) Production Value (Rp)	Produksi (kg) Production (kg)	Nilai Produksi (Rp) Production Value (Rp)
(1)	(6)	(7)	(8)	(9)
Januari	-	-	-	-
Februari	35	595	-	-
Maret	50	850	-	-
April	40	600	-	-
Mei	60	1 020	-	-
Juni	20	340	-	-
Juli	30	570	-	-
Agustus	-	-	-	-
September	-	-	-	-
Oktober	30	540	-	-
November	50	850	-	-
Desember	70	1 050	-	-
<b>Kabupaten Lumajang</b>	<b>385</b>	<b>6 415</b>	<b>-</b>	<b>-</b>

Sumber/ Source: Dinas Perikanan Kabupaten Lumajang/ Fisheries departement in Lumajang Regency

## 5.5 TANAMAN PANGAN FOOD PLANTS

**Tabel 5.5.1** Luas Panen, Produksi dan Rata-Rata Produksi Tanaman Bahan Pangan (irigasi) Menurut Jenis Tanaman (ton) di Kabupaten Lumajang, 2022  
*Harvested Area, Production, and Average of Foodstuff Plants (Irrigation) in Lumajang Regency (ton), 2022*

Jenis Tanaman <i>Kind of Plants</i>	Luas Panen <i>Harvest Area</i> <i>Ha</i>	Produksi <i>Production</i> <i>(Kw)</i>	Average <i>Rate</i> <i>(Kw/Ha)</i>
(1)	(2)	(3)	(4)
Padi/ <i>Paddy</i>	76 745	4 687 485	61,08
Jagung/ <i>Maize</i>	16 834	892 942	53,04
Ubi Kayu/ <i>Cassava</i>	30	8 048	268,27
Ubi Jalar/ <i>Sweet Potatoes</i>	367	86 508	235,72
Kacang Tanah/ <i>Peanuts</i>	77	1 098	14,26
Kedelai/ <i>Soybeans</i>	100	1 500	15,00
Kacang Hijau/ <i>Mungbeans</i>	-	-	-
Sorgum/ <i>Sorgum</i>	-	-	-

Sumber/ *Source*: Dinas Ketahanan Pangan dan Pertanian Kabupaten Lumajang/*Food Security and Agriculture Department in Lumajang Regency*

**Tabel 5.5.2** Luas Areal, Produksi, dan Produktivitas Pertanian Rakyat Padi (Irigasi) Menurut Kecamatan di Kabupaten Lumajang, 2022  
*Harvest Area, Production, and Yield Rate of Food Crops (Irrigation) in Lumajang Regency, 2022*

Kecamatan Subdistricts (1)	Luas Areal Harvest Area (Ha) (2)	Produksi Production (Kw) (3)	Produktivitas Yield Rate (Kw/Ha) (4)
Tempursari	2 757	171 285	62,13
Pronojiwo	1 433	89 586	62,52
Candipuro	12 897	815 765	63,25
Pasirian	9 696	544 804	56,19
Tempeh	4 913	282 667	57,53
Lumajang	4 215	257 738	61,15
Sumbersuko	2 456	145 878	59,40
Tekung	3 685	219 597	59,59
Kunir	3 248	195 709	60,26
Yosowilangun	6 288	376 146	59,82
Rowokangkung	4 366	263 771	60,41
Jatiroto	3 792	252 510	66,59
Randuagung	4 692	281 588	60,01
Sukodono	4 736	335 944	70,93
Padang	1 344	76 848	57,18
Pasrujambe	2 947	191 483	64,98
Senduro	483	27 991	57,95
Gucialit	-	-	-
Kedungjajang	848	48 772	57,51
Klakah	1 949	109 402	56,13
Ranuyoso	-	-	-
<b>Kabupaten Lumajang</b>	<b>76 745</b>	<b>4 687 485</b>	<b>61,08</b>

Sumber/ Source: Dinas Ketahanan Pangan dan Pertanian Kabupaten Lumajang/Food Security and Agriculture Department in Lumajang Regency



# 6

## INDUSTRI, PERTAMBANGAN, DAN ENERGI

### INDUSTRI & PERTAMBANGAN



3 Industri Kecil Menengah dengan **Nilai Produksi Terbesar** di Lumajang 2022

- Pengolahan Susu Segar dan Krim (**43,63%**)
- Tahu (**18,49%**)
- Kerajinan Perak (**13,17%**)

### Hasil Pertanian, Kehutanan, dan Perkebunan

memiliki jumlah unit usaha, tenaga kerja, nilai investasi, dan nilai produksi terbesar di sektor ekonomi Lumajang

### ENERGI



Pelanggan air pada tahun 2021 di Lumajang sebesar **35.070 pelanggan**. Pelanggan terbesar untuk **kebutuhan rumah tangga 94%**

Rumah Tangga  
(94,43%)

Sosial  
Umum

Instansi  
Pemerintah

Industri  
dan Niaga

Total air yang disalurkan sebesar **7.529.203.000 liter**



Jumlah **listrik yang didistribusikan dan nilai tertinggi** tahun 2021 yaitu pada bulan **September**



**PENJELASAN TEKNIS****TECHNICAL NOTES**

1. Pengumpulan data industri besar dan sedang dilakukan melalui Survei Industri Besar dan Sedang yang dilaksanakan setiap tahun secara lengkap (sensus) sejak tahun 1975. Survei Industri Besar dan Sedang mencakup semua perusahaan industri yang mempunyai tenaga kerja 20 orang atau lebih dengan menggunakan kuesioner II A.
2. Klasifikasi industri yang digunakan dalam survei ini berdasar kepada Klasifikasi Baku Lapangan Usaha Indonesia (KBLI). KBLI adalah klasifikasi lapangan usaha yang berdasar kepada International Standard Industrial Classification of All Economic Activities (ISIC) revisi 4 yang telah disesuaikan dengan kondisi Indonesia.
3. Industri manufaktur adalah suatu kegiatan ekonomi yang melakukan kegiatan mengubah suatu barang dasar secara mekanis, kimia, atau dengan tangan sehingga menjadi barang jadi/setengah jadi, dan atau barang yang kurang nilainya menjadi barang yang lebih tinggi nilainya, dan sifatnya lebih dekat kepada pemakai akhir. Termasuk dalam kegiatan ini adalah jasa industri dan pekerjaan perakitan.

1. *Data collection of large and medium scale manufacturing is conducted through The Large and Medium Manufacturing Establishment Survey that has been done annually for all industries (census) since 1975. Large and Medium Manufacturing Establishment Survey covers all manufactures/industries with 20 workers or more by questionnaire II A.*
2. *The industrial classification adopted in this survey refers to the Klasifikasi Baku Lapangan Usaha Indonesia (KBLI). KBLI is classification of economic activities based on the International Standard Industrial Classification of All Economic Activities (ISIC rev 4) that has been modified according to the local condition in Indonesia.*
3. *Manufacturing industry is defined as an economic activity processing basic goods mechanically, chemicals or manually into final or intermediate goods. It is also defined as processing of lower value goods into higher value goods as final or intermediate products. The activities also include services for manufacturing and assembling.*

4. Jasa industri adalah kegiatan industri yang melayani keperluan pihak lain. Pada kegiatan ini bahan baku disediakan oleh pihak lain sedangkan pihak pengolah hanya melakukan pengolahannya dengan mendapat imbalan sebagai balas jasa (upah maklon).
  5. Perusahaan atau usaha industri adalah suatu unit (kesatuan) usaha yang melakukan kegiatan ekonomi, bertujuan menghasilkan barang atau jasa, terletak pada suatu bangunan atau lokasi tertentu, dan mempunyai catatan administrasi tersendiri mengenai produksi dan struktur biaya serta ada seorang atau lebih yang bertanggung jawab atas usaha tersebut.
  6. Industri manufaktur dikelompokkan ke dalam 4 golongan berdasarkan banyaknya pekerja, yaitu: industri besar (100 orang pekerja atau lebih), industri sedang/menengah (20–99 orang pekerja), industri kecil (5–19 orang pekerja), dan industri mikro (1–4 orang pekerja).
  7. Pelanggan adalah individu atau kelompok, baik rumah tangga, perusahaan atau institusi non profit yang membeli air bersih dari perusahaan air bersih.
4. *Services for manufacturing is defined as a manufacturing activity which serving other manufacturing establishments. In this case, raw materials are supplied by others while the workers are paid as a compensation for processing raw materials.*
  5. *A manufacturing establishment is defined as a production unit engaged in economic activity, producing goods or services, located in a building or in a certain location, keeping a business record concerning the production and cost structure, and having a person or more that are responsible to those activities.*
  6. *Manufacturing industries are categorized into four groups, based on the number of employees: large scale manufacturing (100 employees or more), medium scale manufacturing (20–99 employees), small scale manufacturing (5–19 employees), and micro industry (1–4 employees).*
  7. *Customers are individuals or groups, whether household, company or non-profit institutions that buy water supply from water supply establishment.*

8. Air disalurkan adalah volume air bersih dari perusahaan air bersih.
8. *Distributed water is the volume of water supply from water supply establishment.*

<https://lumajangkab.bps.go.id>

**ULASAN**

Pada tahun 2022 jumlah air yang disalurkan sebesar 7.592.203 m<sup>3</sup> meningkat dari tahun 2021 sebesar 2,14 persen dengan nilai 23.311.231.380 rupiah (Tabel 6.2).

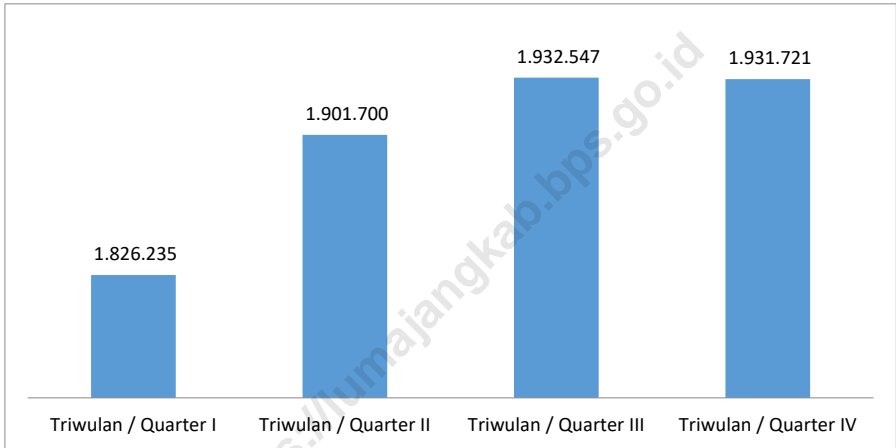
**DESCRIPTION**

*In 2022, amount of water distributed is 7,592,203 m<sup>3</sup> were increase from 2021 2.14 percent with a value of 23,311,231,380 rupiah (Table 6.2).*

<https://lumajangkab.bps.go.id>

**Gambar** 6.1  
**Figures**

**Jumlah Volume Air yang Disalurkan Per Triwulan  
Perumda Air Minum Tirta Mahameru Kabupaten  
Lumajang (m<sup>3</sup>), 2022**  
*Amount of Volume of Water Distributed of Perumda Air  
Minum Tirta Mahameru in Lumajang Regency (m<sup>3</sup>), 2022*



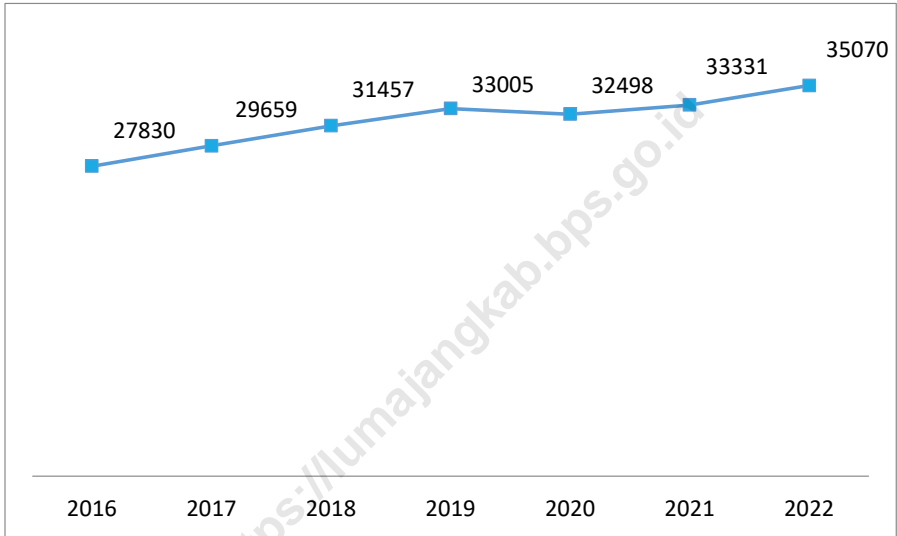
Sumber/Source : Perumda Air Minum Tirta Mahameru Kabupaten Lumajang/ *Government's Water Treatment Company of Lumajang Regency*





**Gambar**  
**Figures** 6.2

**Jumlah Pelanggan Air Bersih di Kabupaten Lumajang,  
2022**  
*Number of Customers Clean Water in Lumajang Regency,  
2022*



Sumber/Source : Perumda Air Minum Tirta Mahameru Kabupaten Lumajang/ Government's Water Treatment Company of Lumajang Regency



**Tabel**  
**Table** 6.1**Jumlah Pelanggan dan Air Bersih yang Disalurkan  
menurut Pelanggan di Kabupaten Lumajang, 2022**  
**Number of Customers and Distributed Clean Water by Type  
of Customers in Lumajang Regency, 2022**

<b>Jenis Pelanggan</b> <i>Type of Customers</i>	<b>Pelanggan</b> <i>Number of Customers</i>	<b>Air Disalurkan</b> <i>Distributed Water</i> (m <sup>3</sup> )	<b>Nilai</b> <i>Value</i> (Rp)
(1)	(2)	(3)	(4)
Sosial Umum (A1)/ <i>General Social</i>	141	92 905	115 712 660
Sosial Khusus (A2)/ <i>Exclusive Social</i>	945	529 763	1 201 760 655
Rumah Tangga A/ <i>Household</i>	1 320	302 562	691 606 295
Rumah Tangga B/ <i>Household</i>	31 797	6 113 225	18 772 671 195
Instansi Pemerintah / <i>Government Institution</i>	168	348 023	1 322 470 920
Niaga Kecil C1/ <i>Trade</i>	684	192 292	1 105 813 235
Niaga Besar C2/ <i>Trade</i>	9	10 313	70 754 270
Industri Kecil/ <i>Industry</i>	6	3 120	30 442 150
Industri Besar C4/ <i>Industry Khusus/Exclusive</i>	-	-	-
	-	-	-
<b>2022</b>	35 070	7 592 203	23 311 231 380
<b>2021</b>	33 331	7 433 390	22 751 087 180
<b>2020</b>	32 498	7 354 172	22 099 251 365
<b>2019</b>	33 005	7 238 680	21 503 752 260
<b>2018</b>	31 457	6 903 552	20 510 050 555
<b>2017</b>	29 659	6 713 144	20 027 133 880
<b>2016</b>	27 830	6 260 259	18 640 527 335

Sumber/Source: Perumda Air Minum Tirta Mahameru Kabupaten Lumajang/ *Government's Water Treatment Company of Lumajang Regency*

**Tabel**  
**Table 6.2**

**Jumlah Volume Air yang Disalurkan, Pendapatan Penjualan Air Bersih Per Triwulan Perumda Air Minum Tirta Mahameru Kabupaten Lumajang, 2022**  
**Amount of Volume of Water Distributed, Revenue of Joint Water Sales Per Quarter of perumda Air Minum Tirta Mahameru in Lumajang Regency, 2022**

Triwulan Quarter	Volume Air yang Disalurkan Volume of Water Channeled (m3)	Pendapatan Penjualan Air Bersih Clean Water Sales Revenue (Rp)
(1)	(2)	(3)
Triwulan / Quarter I	1 826 235	5 579 468 125
Triwulan / Quarter II	1 901 700	5 802 238 005
Triwulan / Quarter III	1 932 547	5 928 276 305
Triwulan / Quarter IV	1 931 721	6 001 248 945
<b>Kabupaten Lumajang</b>	<b>2022</b>	<b>7 592 203</b>
	<b>2021</b>	<b>23 311 231 380</b>
	<b>2020</b>	<b>22 517 087 180</b>
	<b>2019</b>	<b>22 099 257 365</b>
		<b>7 238 680</b>
		<b>21 503 752 260</b>

Sumber/Source: Perumda Air Minum Tirta Mahameru Kabupaten Lumajang/ Government's Water Treatment Company of Lumajang Regency

**Tabel 6.3**  
**Table****Nilai Produksi Industri Kecil Menengah Menurut Jenis Komoditi dan Bulan di Kabupaten Lumajang, 2022**  
***Production Value of Small and Medium Industry by Type of Commodities and Month in Lumajang Regency, 2022***

Komoditas Commodity	Januari January (Rp)	February February (Rp)	Maret March (Rp)	April April (Rp)
(1)	(2)	(3)	(4)	(5)
Pengolahan Dan Pengawetan Untuk Ikan dan Daging	101 980 000	110 240 000	116 783 000	189 560 000
Pengolahan Kopi	207 809 300	212 698 900	202 919 600	136 909 957
Cemilan Mie	5 000 000	4 375 000	5 000 000	3 750 000
Jahe Instan	14 608 800	17 043 600	19 478 400	19 478 400
Sabun Susu Herbal	14 670 000	20 538 000	26 406 000	26 406 000
Pengolahan Susu Segar dan Krim	7 469 651 200	7 469 651 200	7 469 651 200	9 337 064 000
Roti	237 318 500	261 050 000	251 557 400	270 542 800
Tepung Crispy Serba Guna	330 750 000	378 000 000	446 250 000	498 750 000
Teh Kelor	-	-	-	-
Tempe	1 548 115 200	1 548 115 200	1 754 530 500	1 754 530 500
Coklat	282 360 000	434 400 000	304 080 000	347 520 000
Tahu	2 968 216 500	2 968 216 500	3 363 978 700	3 363 978 700
Madu	13 680 000	11 970 000	13 680 000	10 260 000
Peralatan Dapur dari Logam	330 392 000	289 093 000	330 392 000	247 794 000
Kerajinan Perak	2 255 600 000	2 255 600 000	2 255 600 000	2 819 500 000
Produk Farmasi Untuk Hewan	67 362 500	68 947 500	65 777 500	44 380 000
Konveksi	134 640 000	157 080 000	179 520 000	179 520 000
Percetakan	351 762 000	469 016 000	410 389 000	351 762 000
<b>Kabupaten Lumajang</b>	<b>16 333 916 000</b>	<b>16 676 034 900</b>	<b>17 215 993 300</b>	<b>19 601 706 357</b>

Lanjutan Tabel/Continued Table 6.3

Komoditas Commodity	Mei May (Rp)	Juni June (Rp)	Juli July (Rp)	Agustus August (Rp)
(1)	(6)	(7)	(8)	(9)
Pengolahan Dan Pengawetan Untuk Ikan dan Daging	159 549 000	92 111 500	128 297 500	136 521 700
Pengolahan Kopi	202 919 600	202 919 600	212 698 900	212 698 900
Cemilan Mie	5 000 000	4 375 000	5 000 000	6 250 000
Jahe Instan	23 130 600	21 913 200	19 478 400	20 695 800
Sabun Susu Herbal	26 406 000	26 406 000	23 472 000	26 406 000
Pengolahan Susu Segar dan Krim	8 403 357 600	7 469 651 200	7 469 651 200	7 469 651 200
Roti	308 513 700	403 441 000	412 933 800	436 665 600
Tepung Crispy Serba Guna	525 000 000	420 000 000	472 500 000	525 000 000
Teh Kelor	-	-	-	-
Tempe	2 064 153 600	1 795 813 700	1 713 247 500	1 733 889 000
Coklat	434 400 000	347 520 000	347 520 000	347 520 000
Tahu	3 957 622 000	3 443 131 000	3 284 826 000	3 324 402 000
Madu	13 680 000	11 970 000	13 680 000	17 100 000
Peralatan Dapur dari Logam	330 392 000	289 093 000	330 392 000	412 990 000
Kerajinan Perak	2 537 550 000	2 255 600 000	2 255 600 000	2 255 600 000
Produk Farmasi Untuk Hewan	65 777 500	65 777 500	68 947 500	68 947 500
Konveksi	179 520 000	179 520 000	201 960 000	246 840 000
Percetakan	469 016 000	469 016 000	527 643 000	703 528 000
<b>Kabupaten Lumajang</b>	<b>19 705 987 600</b>	<b>17 498 258 700</b>	<b>17 487 847 800</b>	<b>17 944 705 700</b>

Lanjutan Tabel/Continued Table 6.3

Komoditas Commodity	September September (Rp)	Oktober October (Rp)	November November (Rp)	Desember December (Rp)
(1)	(10)	(11)	(12)	(13)
Pengolahan Dan Pengawetan Untuk Ikan dan Daging	113 493 900	134 876 800	159 549 000	201 877 600
Pengolahan Kopi	205 364 500	210 254 000	215 144 000	222 478 000
Cemilan Mie	5 312 500	6 250 000	6 562 500	5 625 000
Jahe Instan	19 478 400	21 913 200	24 348 000	21 913 200
Sabun Susu Herbal	26 406 000	26 406 000	26 406 000	23 472 000
Pengolahan Susu Segar dan Krim	7 469 651 200	7 469 651 200	8 403 357 600	7 469 651 200
Roti	498 368 300	479 382 800	545 831 900	640 759 200
Tepung Crispy Serba Guna	393 750 000	420 000 000	446 250 000	393 750 000
Teh Kelor	-	-	-	-
Tempe	1 548 115 200	1 568 756 800	1 548 115 200	2 064 153 600
Coklat	347 520 000	347 520 000	347 520 000	456 120 000
Tahu	2 968 216 000	3 007 794 600	2 968 216 000	3 957 622 000
Madu	14 535 000	17 100 000	17 955 000	15 390 000
Peralatan Dapur dari Logam	351 041 500	412 990 000	433 639 500	371 691 000
Kerajinan Perak	2 255 600 000	2 255 600 000	1 973 650 000	2 819 500 000
Produk Farmasi Untuk Hewan	66 570 000	68 155 000	69 740 000	72 117 500
Konveksi	179 520 000	201 960 000	179 520 000	224 400 000
Percetakan	469 016 000	527 643 000	469 016 000	644 897 000
<b>Kabupaten Lumajang</b>	<b>16 931 958 500</b>	<b>17 176 253 400</b>	<b>17 834 820 700</b>	<b>19 605 417 300</b>

Lanjutan Tabel/*Continued Table 6.3*

<b>Komoditas Commodity</b>	<b>Jumlah Total (Rp)</b>
(1)	(14)
Pengolahan Dan Pengawetan Untuk Ikan dan Daging	1 644 840 000
Pengolahan Kopi	2 444 815 257
Cemilan Mie	62 500 000
Jahe Instan	243 480 000
Sabun Susu Herbal	293 400 000
Pengolahan Susu Segar dan Krim	93 370 640 000
Roti	4 746 365 000
Tepung Crispy Serba Guna	5 250 000 000
Teh Kelor	-
Tempe	20 641 536 000
Coklat	4 344 000 000
Tahu	39 576 220 000
Madu	171 000 000
Peralatan Dapur dari Logam	4 129 900 000
Kerajinan Perak	28 195 000 000
Produk Farmasi Untuk Hewan	792 500 000
Konveksi	2 244 000 000
Percetakan	5 862 704 000
<b>Kabupaten Lumajang</b>	<b>214 012 900 257</b>

Sumber/ *Source*: Dinas Koperasi, Usaha Kecil Menengah, Perindustrian dan Perdagangan Kabupaten Lumajang/ *Cooperative, Small and Medium Enterprises, Industry and Trade Office of Lumajang Regency*



**Tabel 6.4**  
**Table**

**Jumlah Unit Usaha, Tenaga Kerja, Nilai Investasi, dan Nilai Produksi Industri Kecil Menengah Menurut Sektor Ekonomi di Kabupaten Lumajang, 2022**  
**Number of Business Units, Labour, Investment Value, and Production Value of Small and Medium Industries by Economic Sector in Lumajang Regency, 2022**

No	Sektor Ekonomi Economic Sector	Jumlah/Total			
		Unit Usaha/ Business Unit	Tenaga Kerja/ Labour	Nilai Investasi/ Investment Value	Nilai Produksi/ Production Value
(1)	(2)	(3)	(4)	(5)	(6)
1	Hasil Pertanian, Kehutanan dan Perkebunan	566	19 074	255 458 943 933	865 963 740 515
2	Minuman, Hasil Tembakau dan Bahan Penyegar	57	1 094	7 880 713 000	55 330 972 500
3	Logam, Mesin dan Alat Transportasi	189	1 176	7 571 081 000	103 080 285 000
4	Kimia, Tekstil dan Aneka	173	3 223	34 350 180 500	265 161 408 500
5	Elektronika dan Telematika	47	326	18 694 715 000	15 554 416 500

Sumber/Source: Dinas Koperasi, Usaha Kecil Menengah, Perindustrian dan Perdagangan Kabupaten Lumajang/ *Cooperative, Small and Medium Enterprises, Industry and Trade Office of Lumajang Regency*

**Tabel 6.5** Jumlah Listrik yang Disalurkan per Bulan oleh Unit Layanan Pelanggan (ULP) Lumajang, 2021  
**Number of Electricity per Month Distributed by Lumajang Customer Service Unit, 2021**

Bulan Month	Listrik Electricity (KWH)	Pendapatan Revenue (Rp)
(1)	(2)	(3)
Januari	23 069 139	17 529 848 303
Februari	18 645 948	14 836 864 121
Maret	20 607 736	17 830 676 279
April	20 607 736	18 217 236 821
Mei	20 346 067	19 050 736 943
Juni	23 051 495	22 413 428 297
Juli	22 237 283	21 322 577 550
Agustus	23 342 914	22 152 749 501
September	23 355 357	22 348 532 485
Oktober	23 194 676	22 048 080 827
November	19 069 289	17 373 131 080
Desember	20 183 169	19 567 982 642

Sumber/Source : Unit Layanan Pelanggan Lumajang/ Lumajang Customer Service


# 7

# PARIWISATA

## Wisata Paling Banyak Dikunjungi



## Jumlah Hotel



## Jumlah Resto/Rumah Makan





**PENJELASAN TEKNIS**

1. Wisatawan mancanegara (wisman) ialah setiap pengunjung yang mengunjungi suatu negara di luar tempat tinggalnya, didorong oleh satu atau beberapa keperluan tanpa bermaksud memperoleh penghasilan di tempat yang dikunjungi dan lamanya kunjungan tersebut tidak lebih dari satu tahun (12 bulan). Definisi ini mencakup 2 (dua) kategori wisatawan mancanegara, yaitu :

- a. Wisatawan (turis) ialah setiap pengunjung seperti definisi di atas yang tinggal paling sedikit 24 jam, akan tetapi tidak lebih dari 1 (satu) tahun di tempat yang dikunjungi, dengan maksud antara lain: berlibur, rekreasi, olah raga, bisnis, menghadiri pertemuan, studi, dan kunjungan dengan alasan kesehatan.
- b. Excursionist ialah setiap pengunjung seperti definisi di atas yang tinggal kurang dari 24 jam di tempat yang dikunjungi (termasuk "Cruise passengers"). Cruise Passengers ialah setiap pengunjung yang tiba di suatu negara di mana mereka tidak menginap di akomodasi yang tersedia di negara tersebut, misalnya dengan kapal laut.

**TECHNICAL NOTES**

1. *Visitor is any person visiting a country other than his usual place of residence for any reason other than for earning income in the country visited, and the length of stay is no more than one year (12 months). This definition covers two categories of foreign visitors, namely:*

- a. *Tourist" is any visitor staying for at least 24 hours, but no more than one year, in the country visited, with the intention of visiting, and for any of these purposes: Pleasure, recreation and sports, Business, visiting friends and relatives, missions, attending meetings, conferences, visit for health reasons and study.*
- b. *"Excursionist" is any visitor staying less than 24 hours in the country visited including, "Cruise Passengers", i.e. visitors arriving in a country without staying in any accommodation available in the visited country*

2. Rata-rata lama tinggal adalah rata-rata waktu tinggal wisatawan mancanegara di Indonesia untuk satu kali kunjungan.
  3. Usaha penyediaan akomodasi adalah usaha yang menyediakan pelayanan penginapan yang dapat dilengkapi dengan pelayanan pariwisata lainnya. Usaha penyediaan akomodasi dapat berupa hotel, vila, pondok wisata, bumi perkemahan, persinggahan karavan, dan akomodasi lainnya yang digunakan untuk tujuan pariwisata.
  4. Hotel adalah penyediaan akomodasi secara harian berupa kamar-kamar di dalam satu bangunan yang dapat dilengkapi dengan jasa pelayanan makan dan minum, kegiatan hiburan dan atau fasilitas lainnya. Hotel terdiri dari hotel berbintang dan hotel non- bintang.
  5. Hotel bintang adalah usaha penyediaan jasa pelayanan penginapan, makan minum serta jasa lainnya bagi umum dengan menggunakan sebagian atau seluruh bangunan. Usaha ini dikelola secara komersial serta memenuhi ketentuan persyaratan sebagai hotel bintang (termasuk berlian) yang ditetapkan dalam surat keputusan instansi yang
2. *Average length of stay is the average stay duration of foreign visitor in Indonesia for one trip.*
  3. *The business of providing accommodation is a business that provides specialty services that can be equipped with other tourism services. It includes hotel, villa, cottage, camping, caravan stop, and other accommodation that are used for tourism purposes.*
  4. *Hotel is a daily supply of accommodation rooms within a building which can be equipped with eating and drinking services, entertainment activities and/or other facilities. Hotel consists of a classified hotel and a non-classified hotel.*
  5. *A star hotel is the business of providing an accommodation, eating and drinking as well as other services for the public by using a building or a part of a building. It is managed commercially and meets specified requirements as a star hotel (including diamonds) set forth in the decree of fostering agency. For example, five star hotel, four star hotel, and so on.*

membinanya. Misalnya hotel bintang lima, hotel bintang empat dan seterusnya.

- |   |   |
|---|---|
| <p>6. Tingkat penghunian kamar hotel adalah persentase banyaknya malam kamar yang dihuni terhadap banyaknya malam kamar yang tersedia.</p>                                    | <p>6. <i>Room occupancy rate is the number of room-nights occupied divided by the number of room-nights available, multiplied by 100 percent.</i></p>                 |
| <p>7. Rata-rata lamanya tamu menginap adalah banyaknya malam tempat tidur yang terpakai (malam tamu) dengan banyaknya tamu yang menginap di hotel atau akomodasi lainnya.</p> | <p>7. <i>Average length of stay is the number of bed-nights used (guest night) divided by the number of guests coming to spend the night at the accommodation</i></p> |

**ULASAN****Pariwisata**

Jenis wisata yang terdapat di Kabupaten Lumajang terdiri atas wisata alam dan wisata buatan. Objek wisata yang tercatat di Dinas Pariwisata Kabupaten Lumajang adalah sebanyak 41. Wisatawan yang berkunjung ke Kabupaten Lumajang pada tahun 2022 sebanyak 816.278. Jumlah wisatawan mancanegara dan domestik dapat dilihat pada Tabel 7.3.

**Hotel**

Berdasarkan data Dinas Pariwisata Kabupaten Lumajang, terdapat 4 Kecamatan yang mempunyai fasilitas akomodasi berupa hotel, yang meliputi: 9 unit di Kecamatan Lumajang, 2 unit di Kecamatan Sukodono, 1 unit di Kecamatan Senduro, dan 1 unit di Kecamatan Klakah Tabel 7.2).

**DESCRIPTION****Tourism**

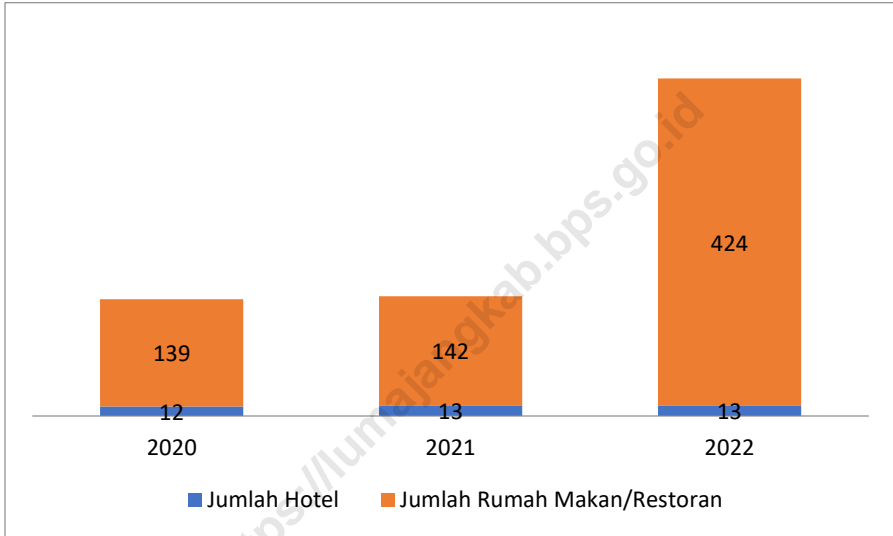
*The types of tourism in Lumajang Regency consist of natural tourism and artificial tourism. The tourism objects recorded in the Lumajang Regency Tourism Service are 41. Tourists visiting Lumajang Regency in 2022 were 816,278. The number of foreign tourists and domestic can be seen in Table 7.3.*

**Hotel**

*Based on data from the Lumajang Regency Tourism Office, there are 4 Subdistricts that have accommodation facilities in the form of hotels, which include: 9 units in Lumajang District, 2 units in Sukodono District, 1 unit in Senduro District, and 1 unit in Klakah District (Table 7.2).*



**Gambar 7.1** Jumlah Rumah Makan dan Hotel di Kabupaten Lumajang, 2020- 2022  
**Figures** **Number of Restaurants and Hotels in Lumajang Regency, 2020-2022**



Sumber/Source: Dinas Pariwisata Kabupaten Lumajang/Tourism Service of Lumajang Regency



**Tabel**  
**Table** 7.1

**Jumlah Rumah Makan/Restoran Menurut Kecamatan di Kabupaten Lumajang, 2020–2022**  
**Number of Restaurants by Subdistrict in Lumajang Regency, 2020–2022**

Kecamatan Subdistrict	2020	2021	2022
(1)	(2)	(3)	(4)
Tempursari	3	3	5
Pronojiwo	8	8	14
Candipuro	6	6	28
Pasirian	10	10	32
Tempeh	5	8	24
Lumajang	57	58	108
Sumbersuko	4	6	17
Tekung	1	1	9
Kunir	2	2	36
Yosowilangun	2	2	29
Rowokangkung	2	1	3
Jatiroto	3	3	6
Randuagung	3	3	11
Sukodono	6	8	40
Padang	1	1	4
Pasrujambe	0	0	6
Senduro	10	10	20
Gucialit	1	0	2
Kedungjajang	6	6	15
Klakah	7	4	5
Ranuyoso	2	2	10
<b>Kabupaten Lumajang</b>	<b>139</b>	<b>142</b>	<b>424</b>

Catatan/Note: Data 2022 : Data restoran dan rumah makan berdasarkan kepemilikan NIB (Nomor Induk Berusaha) yang dikeluarkan oleh DPMPSTP/ Data for 2022: Restaurant data based on ownership of NIB (Nomor Induk Berusaha) issued by DPMPSTP

Sumber/Source: Dinas Pariwisata Kabupaten Lumajang/Tourism Service of Lumajang Regency

**Tabel**  
**Table 7.2****Jumlah Hotel Menurut Kecamatan di Kabupaten Lumajang, 2020–2022**  
**Number of Hotel by Subdistrict in Lumajang Regency, 2020–2022**

Kecamatan Subdistrict	2020	2021	2022
(1)	(2)	(3)	(4)
Tempursari	0	0	0
Pronojiwo	0	0	0
Candipuro	0	0	0
Pasirian	0	0	0
Tempeh	0	0	0
Lumajang	9	9	9
Sumbersuko	0	0	0
Tekung	0	0	0
Kunir	0	0	0
Yosowilangun	0	0	0
Rowokangkung	0	0	0
Jatiroto	0	0	0
Randuagung	0	0	0
Sukodono	1	2	2
Padang	0	0	0
Pasrujambe	0	0	0
Senduro	1	1	1
Gucialit	0	0	0
Kedungjajang	0	0	0
Klakah	1	1	1
Ranuyoso	0	0	0
<b>Kabupaten Lumajang</b>	<b>12</b>	<b>13</b>	<b>13</b>

Sumber/Source: Dinas Pariwisata Kabupaten Lumajang/Tourism Service of Lumajang Regency

**Tabel** 7.3  
**Table**

**Jumlah Kunjungan Wisatawan Nusantara dan Mancanegara di Kabupaten Lumajang, 2020–2022**  
**Number of Visitors Domestic and International in Lumajang Regency, 2020–2022**

Nama Objek Wisata	Wisatawan Nusantara	Wisatawan Mancanegara	Total
(1)	(4)	(5)	(6)
Candi Gedong Putri	46	-	46
Candi Randuagung	94	-	94
Goa Tetes	5 603	75	5 678
G. Lemongan	14 700	-	14 700
Hutan Bambu	214 566	10	214 576
Kolam Renang Veteran	8 876	-	8 876
Pantai Bambang	20 738	-	20 738
Air Terjun Trap Sewu	3 060	-	3 060
Air Terjun Kapas Biru	8 708	152	8 860
Pantai Watu Pecak	120 543	-	120 543
Pantai Wotgalih	62 260	-	62 260
Pemandian Alam Tirtosari View	268 710	-	268 710
Pemandian Joyokarto	169 895	-	169 895
Pemandian Kayu Batu	8 266	-	8 266
Pemandian Alam Selokambang	283 341	-	283 341
Pemandian Tirtowono	49 890	-	49 890
Piket Nol	718	-	718
Puncak B29	23 099	42	23 141
Pura Mandara Giri Semeru Agung	10 666	10	10 676
Kawasan Pendakian G. Semeru	97 104	2 340	99 444
Ranu Klakah	36 630	-	36 630
Ranu Pakis	1 419	-	1 419
Ranu Bedali	15 992	2	15 994

Lanjutan Tabel/*Continued Table 7.3*

<b>Nama Objek Wisata</b>	<b>Wisatawan Nusantara</b>	<b>Wisatawan Mancanegara</b>	<b>Total</b>
(1)	(4)	(5)	(6)
Kawasan Situs Biting	178	-	178
Taman Wisata TPI Tempursari	561	-	561
Museum Daerah Kab. Lumajang (Kawasan Wonorejo Terpadu) KWT	10 376	-	10 376
Waterpark (Kawasan Wonorejo Terpadu) KWT	56 354	-	56 354
View Point Air Terjun Tumpak Sewu Semeru	56 627	6 300	62 927
Kawasan Pantai Dampar Indah	11 613	-	11 613
Alun-Alun Lumajang	186 915	-	186 915
Pemandian Telaga Semeru	2 474	-	2 474
Air Terjun Sumber Telu	2 214	-	2 214
Air Terjun Watu Lapis	5 082	-	5 082
Wisata Agro Kertowono	54 727	-	54 727
Pemandian Surojoyo	43 581	-	43 581
Air Terjun Kabut Pelangi	4 143	32	4 175
Pemandian Al-Kautsar	12 959	-	12 959
Gunung Wayang	6 082	5	6 087
Coban Sriti	70 772	-	70 772
Taman Wisata Tambuh Raya Idaman	54 614	-	54 614
Puncak Sriti	8 470	-	8 470

Sumber/*Source*: Dinas Pariwisata Kabupaten Lumajang/ *Tourism Service of Lumajang Regency*

# 8

# TRANSPORTASI DAN KOMUNIKASI

Panjang Jalan Kabupaten Lumajang 1.109 Km

## KONDISI JALAN

BAIK

59,7%

SEDANG

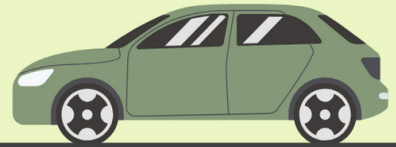

28,03%

RUSAK

7,37%

RUSAK  
BERAT

4,9%



## LALU LINTAS PERSURATAN KABUPATEN LUMAJANG

### SURAT MASUK

(DN)  
DALAM NEGERI

160.862

(LN)  
LUAR NEGERI

706


### SURAT KELUAR

(DN)  
DALAM NEGERI

160.539

(LN)  
LUAR NEGERI

1.358







**PENJELASAN TEKNIS**

1. Kendaraan bermotor adalah setiap kendaraan yang digerakkan oleh peralatan teknik yang ada pada kendaraan tersebut, biasanya digunakan untuk angkutan orang atau barang di atas jalan raya selain kendaraan yang berjalan di atas rel. Kendaraan bermotor yang dicatat adalah semua jenis kendaraan kecuali kendaraan bermotor TNI/Polri dan Korps Diplomatik.
2. Kereta api adalah kendaraan dengan tenaga gerak (listrik, diesel atau tenaga uap) yang berjalan sendiri maupun dirangkikan dengan kendaraan lain, yang akan atau sedang bergerak di atas rel, terdiri dari kereta penumpang dan kereta barang.
3. Kantor Pos adalah tempat pemberi pelayanan komunikasi tertulis dan atau surat elektronik, layanan paket, layanan logistik, layanan transaksi keuangan, dan layanan keagenan pos untuk kepentingan umum. Rumah pos berfungsi sama seperti kantor pos dan kantor pos pembantu, bedanya rumah pos biasanya terletak di daerah terpencil.

**TECHNICAL NOTES**

1. *Motor vehicles are any kind of vehicles motorized by machine set up in those vehicles, they are usually used for transporting peoples or goods on roads except vehicles moving along a railway line. The data cover all kinds of motor vehicles except those belong to Indonesia Army Force Indonesian State Police and Diplomatic Corps.*
2. *Train is a coach or a number of coaches joined together, moving along a railway line. It can be passenger train or freight train.*
3. *Post Office is a service provider facility of written communication and or electronic mail, parcel service, logistics services, financial transaction services, and postal services to the public. Postal house has the same function as the post office and subsidiary of post office, the difference is that postal house is usually located in remote areas.*

**ULASAN**

Panjang jalan raya di Lumajang yang tergolong jalan kabupaten adalah 1.109,00 km sebagaimana Tabel 8.1.2. Sekitar 59,70 persen dari total panjang jalan provinsi pada tahun 2022 termasuk dalam kategori baik, 28,03 persen termasuk dalam kategori sedang, rusak ringan 7,37 persen dan berat ada 4,90 persen.

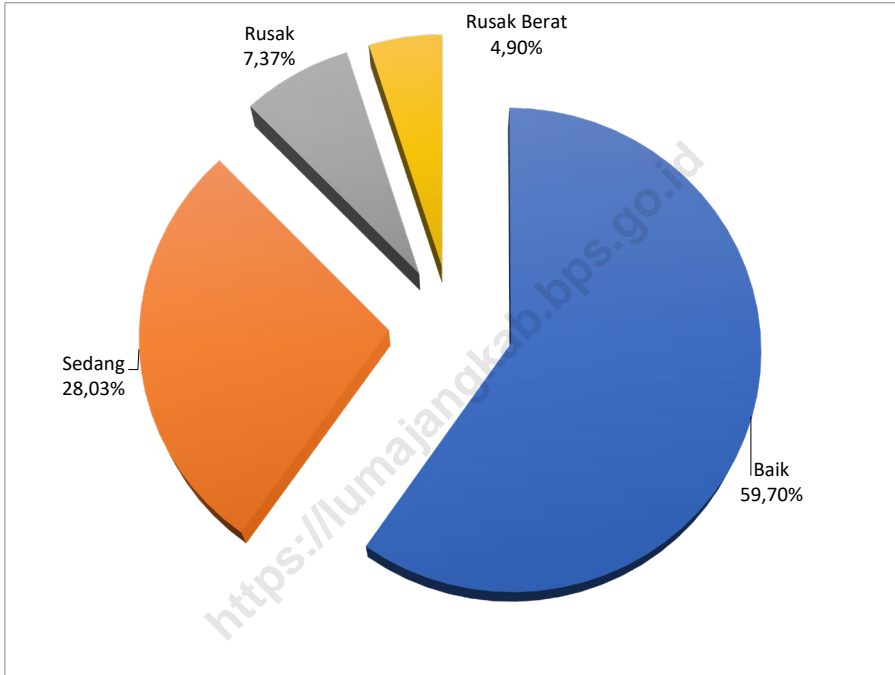
**DESCRIPTION**

*Length of highway in Lumajang based on regency road was 1,109.00 km as shown in Table 8.1.2. About 59.70 percent of the total length of provincial roads in 2022 are in the good category, 28.03 percent are in the medium category, mild damage is 7.37 percent and weight is 4.90 percent.*

<https://lumajangkab.bps.go.id>

**Gambar** 8.1  
**Figures**

**Panjang Jalan Menurut Kondisi Jalan di Kabupaten Lumajang (km), 2022**  
**Length of Roads by Type of Road Surface in Lumajang Regency (km), 2022**



Sumber/Source : Dinas Pekerjaan Umum dan Tata Ruang Kabupaten Lumajang/Public Works and Spatial Planning Service of Lumajang Regency



## 8.1 TRANSPORTASI TRANSPORTATION

**Tabel 8.1.1** Panjang Jalan<sup>1</sup> Menurut Tingkat Kewenangan Pemerintahan di Kabupaten Lumajang (km), 2020–2022  
*Length of Roads<sup>1</sup> by Level of Government Authority in Lumajang Regency (km), 2020–2022*

Tingkat Kewenangan Pemerintahan <i>Level of Government Authority</i>	2020	2021	2022
(1)	(2)	(3)	(4)
Negara <sup>2</sup> /State <sup>2</sup>	...	...	...
Provinsi/Province	...	...	...
Kabupaten/Kota <i>Regency</i>	1 109	1 109	1 109
<b>Jumlah/Total</b>	<b>1 109</b>	<b>1 109</b>	<b>1 109</b>

Catatan/Note: <sup>1</sup> Data tidak termasuk panjang jalan tol/*Excluding toll road*

<sup>2</sup> Berdasarkan Keputusan Menteri Pekerjaan Umum dan Perumahan Rakyat No. 248/KPTS/M/2016/*Based on Public Work and Public Housing Ministerial Decree No. 248/KPTS/M/2016*

Sumber/Source: Dinas Pekerjaan Umum dan Tata Ruang Kabupaten Lumajang/*Public Works and Spatial Planning Service of Lumajang Regency*

**Tabel** 8.1.2 **Panjang Jalan Menurut Jenis Permukaan Jalan di Kabupaten Lumajang (km), 2020–2022**  
**Table** *Length of Roads by Type of Road Surface in Lumajang Regency (km), 2020–2022*

Jenis Permukaan Jalan <i>Type of Road Surface</i>	2020	2021	2022
(1)	(2)	(3)	(4)
Aspal/ <i>Paved</i>	1 067,32	1 007,81	1 007,70
Kerikil/ <i>Gravel</i>	1,51	47,79	46,15
Tanah/ <i>Soil</i>	0,00	13,50	8,90
Lainnya/ <i>Others</i>	40,17	39,90	46,25
<b>Jumlah/Total</b>	<b>1 109</b>	<b>1 109</b>	<b>1 109</b>

Sumber/*Source*: Dinas Pekerjaan Umum dan Tata Ruang Kabupaten Lumajang/*Public Works and Spatial Planning Service of Lumajang Regency*

**Tabel** 8.1.3 **Panjang Jalan Menurut Kondisi Jalan di Kabupaten Lumajang (km), 2020–2022**  
**Table** *Length of Roads by Condition of Roads in Lumajang Regency (km), 2020–2022*

Kondisi Jalan Condition of Roads	2020	2021	2022
(1)	(2)	(3)	(4)
Baik/ <i>Good</i>	753,41	595,02	662,11
Sedang/ <i>Moderate</i>	119,54	316,02	310,82
Rusak/ <i>Damage</i>	59,91	138,98	81,77
Rusak Berat/ <i>Severely Damage</i>	176,14	58,98	54,30
<b>Jumlah/Total</b>	<b>1 109</b>	<b>1 109</b>	<b>1 109</b>

Sumber/*Source*: Dinas Pekerjaan Umum dan Tata Ruang Kabupaten Lumajang/*Public Works and Spatial Planning Service of Lumajang Regency*

**Tabel 8.1.4** Jumlah Kendaraan Wajib Uji Pada Unit Pelaksana Uji Bekerja Kendaraan Bermotor Kabupaten Lumajang (unit), 2022  
**Number of Vehicles Mandatory Test at the Implementing Unit for Testing Motorized Vehicles in Lumajang Regency (units), 2022**

Jenis Kendaraan <i>Type of Vehicles</i>	Umum/Publik		Bukan Publik		Jumlah Total	
	2021	2022	2021	2022	2021	2022
(1)	(2)	(3)	(4)	(5)	(6)	(7)
Mobil Bus	293	178	307	334	600	512
Mobil	52	11	187	79	239	90
Mobil Barang	3 318	2 739	8 578	7 023	11 896	9 762
Kendaraan Khusus	4	4	3	5	7	9
Kereta Gandengan	212	172	1	1	213	173
Kereta Tempelan	68	85	1	1	69	86
<b>Jumlah/Total</b>	<b>3 947</b>	<b>3 189</b>	<b>9 077</b>	<b>7 443</b>	<b>13 024</b>	<b>10 632</b>

Sumber/Source: Dinas Perhubungan Kabupaten Lumajang/Transportation Service of Lumajang Regency



**Tabel**  
**Table 8.1.5****Jumlah Kendaraan dan Penumpang yang Datang dan Berangkat di Terminal Kabupaten Lumajang, 2022**  
**Number of Vehicles and Passengers Arriving and Departing at the Terminal in Lumajang Regency, 2022**

Bulan Month	Kendaraan/Vehicles		Penumpang/Passengers			
	Datang	Berangkat	Datang		Berangkat	
			Laki-Laki	Perempuan	Laki-Laki	Perempuan
(1)	(2)	(3)	(4)	(5)	(6)	(7)
Januari	1 489	1 489	2 242	1 844	2 165	1 875
Februari	1 258	1 258	946	969	723	742
Maret	1 422	1 422	951	874	994	868
April	1 295	1 295	2 372	1 565	2 313	1 630
Mei	1 020	1 020	720	798	863	843
Juni	1 268	1 268	1 017	1 064	935	1 002
Juli	1 271	1 271	934	1 061	967	1 158
Agustus	1 469	1 469	1 116	1 004	1 109	1 019
September	1 390	1 390	973	1 014	1 023	955
Oktober	1 423	1 423	977	1 171	1 012	1 126
November	1 557	1 557	1 034	1 177	1 040	1 176
Desember	1 816	1 816	1 224	1 173	1 273	1 217

Sumber/Source: Dinas Perhubungan Kabupaten Lumajang/Transportation Service of Lumajang Regency

## 8.2 KOMUNIKASI COMMUNICATION

**Tabel 8.2.1** Jumlah Kantor Pos Pembantu Menurut Kecamatan di Kabupaten Lumajang, 2019–2022  
*Number of Post Offices Subsidiaries by Subdistrict in Lumajang Regency, 2019–2022*

Kecamatan Subdistrict	2019	2020	2021	2022
(1)	(2)	(3)	(4)	(5)
Tempursari	1	1	1	1
Pronojiwo	1	1	1	1
Candipuro	1	1	1	1
Pasirian	1	1	1	1
Tempeh	1	1	1	1
Lumajang	1	1	1	1
Sumbersuko	1	1	0	0
Tekung	0	0	0	0
Kunir	1	1	1	1
Yosowilangun	1	1	1	1
Rowokangkung	1	1	1	1
Jatiroto	1	1	1	1
Randuagung	1	1	1	1
Sukodono	1	1	1	1
Padang	0	0	0	0
Pasrujambe	1	1	1	1
Senduro	1	1	1	1
Gucialit	1	1	1	1
Kedungjajang	1	1	1	1
Klakah	1	1	1	1
Ranuyoso	1	1	1	1
<b>Nama Kabupaten/Kota</b>	<b>19</b>	<b>19</b>	<b>18</b>	<b>18</b>

**Tabel**  
**Table** 8.2.2

**Surat Pos Dalam dan Luar Negeri yang Dikirim dan  
Diterima di Kabupaten Lumajang, 2021–2022**  
*Domestic and International Mail Sent and Received in  
Lumajang Regency, 2021–2022*

Pangkat/Golongan/Ruang <i>Hierarchy</i>	Dikirim / <i>Sent</i>		Diterima / <i>Received</i>	
	2021	2022	2021	2022
(1)	(2)	(3)	(4)	(5)
<b>Dalam Negeri / <i>Domestic</i></b>				
Surat Biasa/ <i>Regular Mail</i>	143	1 329	2 830	2 377
Surat Kilat/ <i>Khusus/Express Mail</i>	147 853	149 616	154 980	152 677
Surat Kilat Tercatat/ <i>Note Express Mail</i>	-	-	-	-
Pos Express	13 697	9 594	7 343	5 808
<b>Luar Negeri/<i>International</i></b>				
Surat Biasa/ <i>Regular Mail</i>	31	26	258	156
Surat Kilat/ <i>Khusus/Express Mail</i>	350	556	553	406
Surat Kilat Tercatat/ <i>Note Express Mail</i>	187	-	192	19
Pos Express	1 006	776	457	125

Sumber/*Source*: PT. Pos Indonesia Kantor Pos Lumajang / *Indonesian Post Ltd., Lumajang Post Office*



# 9

## PERBANKAN, KOPERASI, DAN HARGA-HARGA



**TOTAL BANK : 68**

### JUMLAH BANK

- Bank Pemerintah (**44**)
- Bank Perkreditan Rakyat (**12**)
- BPD (**5**)
- Bank Umum Swasta Devisa (**7**)
- Bank Umum Swasta Non-devisa (**0**)



**TOTAL KOPERASI : 532**

### JUMLAH KOPERASI

- KUD (**17**)
- KPRI (**58**)
- KOPKAR (**7**)
- KOPPAS (**1**)
- Lainnya (**449**)

### PENERIMAAN PAJAK

PPh Non Migas

**133,684  
Milyar**

PPh & PPnBM

**88,658  
Milyar**

PBB & BPHTB

**6,343  
Milyar**

Pajak Lainnya

**10,110  
Milyar**

Tambahan

**508,239  
Juta**



**PENJELASAN TEKNIS**

1. Koperasi adalah badan usaha yang beranggotakan orang-orang atau badan hukum koperasi dengan melandaskan kegiatannya berdasarkan prinsip Koperasi sekaligus sebagai gerakan ekonomi rakyat yang berdasar atas asas kekeluargaan.
2. Anggota Koperasi adalah setiap warga negara Indonesia yang mampu melakukan tindakan hukum dan atau koperasi yang telah memenuhi persyaratan sebagaimana ditetapkan dalam anggaran dasar koperasi. Anggota koperasi adalah pemilik dan sekaligus pengguna jasa koperasi.

**TECHNICAL NOTES**

1. *Cooperative is a business entity with the members of people or cooperative legal entity with activities are based on the cooperative principles as a form of public economy based on family principle.*
2. *Cooperative Member is every Indonesian citizen who is able to take legal action and or cooperatives that have fulfilled the requirements set out in the primary budget of cooperatives. Cooperative member is the owner and at the same time the user of cooperative service.*

**ULASAN**

Jumlah koperasi aktif di Kabupaten Lumajang pada tahun 2022 sebanyak 532, meningkat dari tahun sebelumnya yang berjumlah 502. Banyaknya koperasi aktif menurut kecamatan dapat dilihat pada Tabel 9.1.

**DESCRIPTION**

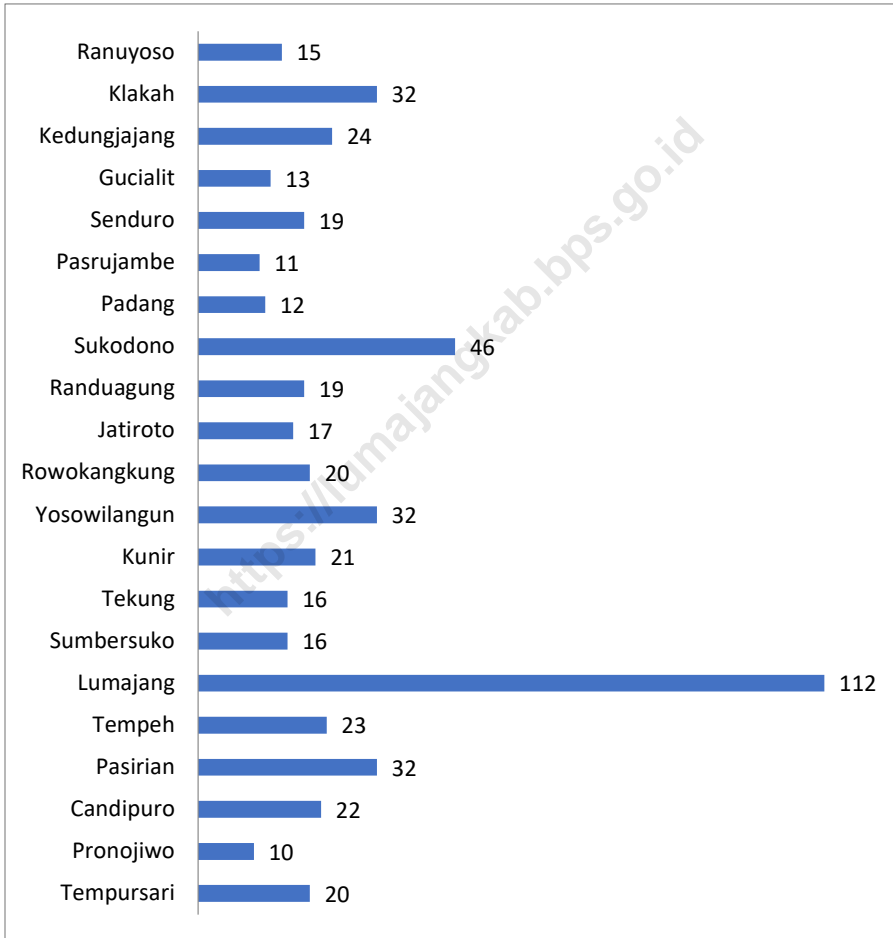
*Number of Active Cooperative Lumajang Regency in 2022 is 532, this number is increase from the previous year wich amounted to 502. The number of active cooperatives by district can be seen in Table 9.1.*

<https://lumajangkab.bps.go.id>



**Gambar** 9.1  
**Figures**

**Jumlah Koperasi Aktif menurut Kecamatan di Kabupaten Lumajang, 2022**  
**Number of Active Cooperative by District in Lumajang Regency, 2022**



Sumber/Source : Dinas Koperasi, Usaha Kecil Menengah, Perindustrian dan Perdagangan Kabupaten Lumajang/ Cooperative, Small and Medium Enterprises, Industry and Trade Office of Lumajang Regency



**Tabel 9.1**  
**Table****Jumlah Koperasi Aktif Menurut Kecamatan di Kabupaten Lumajang, 2019–2022**  
**Number of Active Cooperative by Subdistrict in Lumajang Regency, 2019–2022**

Kecamatan Subdistrict	2019	2020	2021	2022
(1)	(2)	(3)	(4)	(5)
Tempursari	18	19	20	20
Pronojiwo	10	10	10	10
Candipuro	21	21	21	22
Pasirian	25	27	28	32
Tempeh	21	21	21	23
Lumajang	90	94	102	112
Sumbersuko	13	14	16	16
Tekung	13	13	14	16
Kunir	18	19	19	21
Yosowilangun	30	30	31	32
Rowokangkung	19	19	19	20
Jatiroto	15	17	17	17
Randuagung	18	19	19	19
Sukodono	38	40	44	46
Padang	11	11	11	12
Pasrujambe	11	11	11	11
Senduro	19	19	19	19
Gucialit	13	13	13	13
Kedungjajang	20	23	23	24
Klakah	28	29	30	32
Ranuyoso	14	14	14	15
<b>Kabupaten Lumajang</b>	<b>465</b>	<b>483</b>	<b>502</b>	<b>532</b>

Sumber/Source: Dinas Koperasi, Usaha Kecil Menengah, Perindustrian dan Perdagangan Kabupaten Lumajang/ Cooperative, Small and Medium Enterprises, Industry and Trade Office of Lumajang Regency

**Tabel**  
**Table** 9.2**Jumlah Koperasi Menurut Jenis Koperasi dan Kecamatan di Kabupaten Lumajang, 2022**  
**Number of Cooperative by Kind of Cooperative and Subdistrict in Lumajang Regency, 2022**

Kecamatan Subdistrict	Jenis Koperasi/ Kind of Cooperative					Jumlah Total
	KUD	KPRI	KOPKAR	KOPPAS	Lainnya Other	
(1)	(2)	(3)	(4)	(5)	(6)	(7)
Tempursari	1	1	0	0	18	20
Pronojiwo	0	1	0	0	9	10
Candipuro	0	1	0	0	21	22
Pasirian	1	2	0	0	29	32
Tempeh	2	2	1	0	18	23
Lumajang	2	22	3	1	84	112
Sumbersuko	1	0	0	0	15	16
Tekung	0	3	0	0	13	16
Kunir	0	1	0	0	20	21
Yosowilangun	2	3	0	0	27	32
Rowokangkung	1	1	0	0	18	20
Jatiroto	1	1	1	0	14	17
Randuagung	0	1	0	0	19	20
Sukodono	2	6	1	0	37	46
Padang	0	1	0	0	11	12
Pasrujambe	0	0	0	0	11	11
Senduro	1	2	0	0	15	18
Gucialit	0	2	0	0	11	13
Kedungjajang	2	3	1	0	18	24
Klakah	1	3	0	0	28	32
Ranuyoso	0	2	0	0	13	15
<b>Kabupaten Lumajang</b>	<b>17</b>	<b>58</b>	<b>7</b>	<b>1</b>	<b>449</b>	<b>532</b>

Sumber/Source: Dinas Koperasi, Usaha Kecil Menengah, Perindustrian dan Perdagangan Kabupaten Lumajang/ Cooperative, Small and Medium Enterprises, Industry and Trade Office of Lumajang Regency

**Tabel 9.3** Jumlah Kantor Bank di Kabupaten Lumajang, 2022  
**Table** *Number of Bank Office in Lumajang Regency, 2022*

Bank	Kantor Pusat	Kantor Cabang	Kantor Cabang Pembantu
(1)	(2)	(3)	(4)
1 BPR	5	7	0
2 Bank Pemerintah	0	2	42
3 BPD	0	1	4
4 Bank Umum Swasta Nasional Devisa	0	0	7
5 Bank Umum Swasta Nasional Non Devisa	0	0	0
6 Bank Campuran	0	0	0
<b>Lumajang</b>	<b>5</b>	<b>10</b>	<b>53</b>

Sumber/Source: Otoritas Keuangan Lumajang/ *Financial Services Authority of Lumajang Regency*

**Tabel**  
**Table** 9.4**Realisasi Penerimaan Pajak Menurut Jenis Pajak  
Kabupaten Lumajang, 2022**  
*Actual Tax Revenue by Kind of Tax Lumajang Regency,  
2022*

Jenis Pajak <i>Kind of Tax</i>		Realisasi <i>Actual</i>
(1)	(2)	(3)
<b>PPh Non Migas</b>		<b>133 684 641 573</b>
	PPh Pasal 21	57 274 457 897
	PPh Final & FLN	45 373 046 458
	PPh Pasal 23	5 919 268 040
	PPh Pasal 25/29 Badan	13 763 027 593
	PPh Pasal 26	73 471 306
	PPh Pasal 22	5 878 417 365
	PPh Pasal 25/29 OP	4 493 043 840
	PPh Pasal 22 Impor	907 606 160
	PPh Non Migas Lainnya	2 302 914
<b>PPN dan PPnBM</b>		<b>88 658 441 000</b>
	PPN Dalam Negeri	84 772 159 645
	PPN Impor	3 620 668 876
	PPnBM Dalam Negeri	69 646 639
	PPN Lainnya	175 195 207
	PPnBM Lainnya	6 179 210
	PPnBM Impor	14 591 423
<b>Pajak Lainnya</b>		<b>10 110 606 877</b>
	Penjualan Benda Meterai	9 859 500 000
	Bea Meterai	205 585 000
	Bunga Penagihan PPh	-
	Pajak Tidak Langsung Lainnya	45 521 877
	Bunga Penagihan PPN	-

Lanjutan Tabel/*Continued Table 9.4*

Jenis Pajak <i>Kind of Tax</i>		Realisasi <i>Actual</i>
(1)	(2)	(3)
<b>PBB dan BPHTB</b>		<b>6 343 265 478</b>
	Pendapatan PBB Sektor Perhutanan	-
	Pendapatan PBB Sektor Perkebunan	6 343 265 478
	Pendapatan PBB Sektor Lainnya	-
	Pendapatan PBB Sektor Pertambangan Mineral dan Batubara	-
	Pendapatan PBB Sektor Pertambangan Panas Bumi	-
	Pendapatan PBB Sektor Pertambangan Minyak Bumi dan Gas Bumi	-
	Pendapatan PBB Lainnya	-
	Pendapatan PBB Perkotaan	-
	Pendapatan PBB Pedesaan	-
	Pendapatan BPHTB	-
<b>Tambahan</b>		<b>508 239 153</b>
	PPh 21 Ditanggung Pemerintah	122 888 606
	PPh Pasal 25/29 Badan Ditanggung Pemerintah	113 710
	PPh Final Ditanggung Pemerintah	244 536 837
	PPN Ditanggung Pemerintah	140 700 000
<b>Jumlah/Total</b>		<b>338 582 481 111</b>

Sumber/*Source*: Kantor Pelayanan Penyuluhan dan Konsultasi Perpajakan Kabupaten Lumajang/ *Lumajang Regency Tax Service, Counseling and Consultation Office*





# 10

## PENGELUARAN PENDUDUK



### RATA-RATA PENGELUARAN PERKAPITA PENDUDUK DI KABUPATEN LUMAJANG MENINGKAT



### RATA-RATA PENGELUARAN PER KAPITA

#### MAKANAN



Rp 627.206,-

#### NON-MAKANAN



Rp 479.760,-

### PERSENTASE (%) TERBESAR

#### MAKANAN & MINUMAN JADI



17,61 %

#### PERUMAHAN & FASILITAS RUMAH TANGGA



22,24 %

### RATA-RATA PENGELUARAN PER KAPITA SEBULAN MENURUT KUINTIL PENGELUARAN DI KABUPATEN LUMAJANG, 2022

KUINTIL 1	463.884
KUINTIL 2	644.034
KUINTIL 3	853.877
KUINTIL 4	1.159.703
KUINTIL 5	2.409.980



**PENJELASAN TEKNIS**

1. Pengeluaran rata-rata per kapita adalah biaya yang dikeluarkan untuk konsumsi semua anggota rumah tangga selama sebulan baik yang berasal dari pembelian, pemberian maupun produksi sendiri dibagi dengan banyaknya anggota rumah tangga dalam rumah tangga tersebut.

**TECHNICAL NOTES**

1. *Per capita Average Expenditure is the cost spent for all household members consumption during the month, whether from purchasing, giving or own production, divided by the number of household members in the household.*

<https://lumajangkab.bps.go.id>

**ULASAN**

Pengeluaran rata-rata dalam sebulan dapat dilihat menurut kelompok komoditas yaitu makanan dan bukan makanan. Pada tahun 2022, rata-rata pengeluaran per kapita di Kabupaten Lumajang sebesar Rp1.107.019,00. Dimana pengeluaran makanan sebesar Rp627.260,00 yaitu 56,66 persen dari pengeluaran total dan pengeluaran non makanan sebesar Rp 479.760,00 yaitu 43,34 persen dari pengeluaran total.

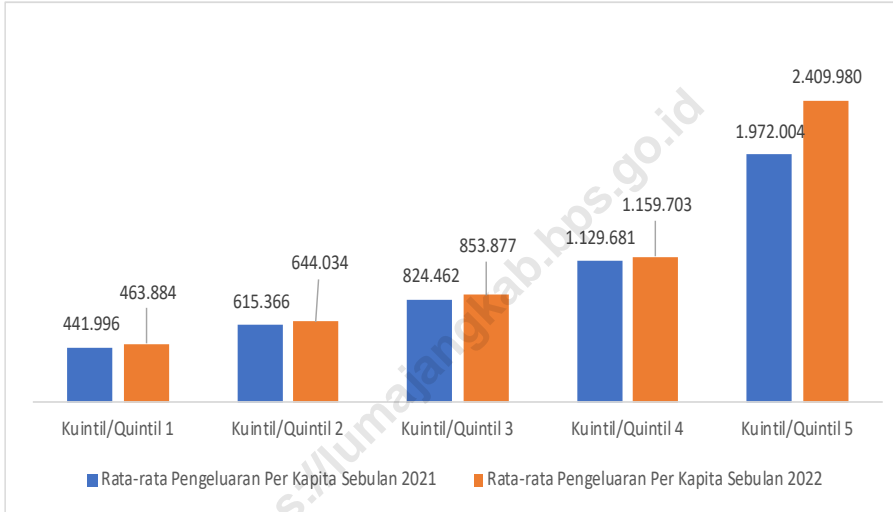
**DESCRIPTION**

*Average expenditure in a month can be seen according to commodity groups namely food and not food. In 2022 the average expenditure per capita in Lumajang Regency was Rp1,107,019.00. Which food expenditure amounted to Rp627,260.00 which was 56.66 percent of total expenditure and non-food expenditure amounted to Rp479,760.00 which was 43.34 percent of total expenditure.*

<https://lumajangkab.bps.go.id>

**Gambar** 10.1  
**Figures**

**Rata-rata Pengeluaran per Kapita Sebulan Menurut Kuintil Pengeluaran (rupiah) di Kabupaten Lumajang, 2021-2022**  
*Monthly Average Expenditure per Capita by Expenditure Quintil (rupiahs) in Lumajang Regency, 2021-2022*



Sumber/Source : BPS, Survei Sosial Ekonomi Nasional (Susenas) Maret/BPS-Statistics Indonesia, National Socioeconomic Survey March



**Tabel**  
**Table** 10.1

**Rata-rata Pengeluaran per Kapita Sebulan Menurut Kelompok Komoditas (rupiah) di Kabupaten Lumajang, 2021 dan 2022**  
**Monthly Average Expenditure per Capita by Commodity Group (rupiahs) in Lumajang Regency, 2021 and 2022**

<b>Kelompok Komoditas/Commodity Group</b>	<b>2021</b>	<b>2022</b>
(1)	(2)	(3)
<b>Makanan/Food</b>		
Padi-padian/ <i>Cereals</i>	70 353	81 954
Umbi-umbian/ <i>Tubers</i>	7 791	8 507
Ikan/udang/cumi/kerang/ <i>Fish/shrimp/common squid/shells</i>	48 813	48 632
Daging/ <i>Meat</i>	35 464	34 687
Telur dan susu/ <i>Eggs and milk</i>	25 751	26 779
Sayur-sayuran/ <i>Vegetables</i>	45 854	45 888
Kacang-kacangan/ <i>Legumes</i>	18 430	19 377
Buah-buahan/ <i>Fruits</i>	26 393	28 472
Minyak dan kelapa/ <i>Oil and coconut</i>	15 863	23 776
Bahan minuman/ <i>Beverage stuffs</i>	21 827	22 174
Bumbu-bumbuan/ <i>Spices</i>	13 971	15 127
Konsumsi lainnya/ <i>Miscellaneous food items</i>	13 073	13 640
Makanan dan minuman jadi/ <i>Prepared food and beverages</i>	162 802	194 979
Rokok/ <i>Cigarettes</i>	64 907	63 268
<b>Jumlah makanan/Total food</b>	<b>571 292</b>	<b>627 260</b>
<b>Bukan makanan/Non-food</b>		
Perumahan dan fasilitas rumah tangga/ <i>Housing and household facilities</i>	206 762	246 182
Aneka barang dan jasa/ <i>Goods and services</i>	99 689	117 099
Pakaian, alas kaki, dan tutup kepala/ <i>Clothing, footwear, and headgear</i>	27 153	30 085
Barang tahan lama/ <i>Durable goods</i>	53 256	45 480
Pajak, pungutan, dan asuransi/ <i>Taxes and insurance</i>	23 281	30 996
Keperluan pesta dan upacara/kenduri/ <i>Parties and ceremonies</i>	15 069	9 918
<b>Jumlah bukan makanan/Total non-food</b>	<b>425 210</b>	<b>479 760</b>
<b>Jumlah/Total</b>	<b>996 502</b>	<b>1 107 020</b>

Sumber/Source: BPS, Survei Sosial Ekonomi Nasional (Susenas) Maret 2021 dan Maret 2022/BPS-Statistics Indonesia, National Socioeconomic Survey

**Tabel**  
**Table** 10.2**Persentase Pengeluaran per Kapita Sebulan Menurut Kelompok Komoditas di Kabupaten Lumajang, 2021 dan 2022**  
**Percentage of Monthly Expenditure per Capita by Commodity Group in Lumajang Regency, 2021 and 2022**

<b>Kelompok Komoditas/Commodity Group</b>	<b>2021</b>	<b>2022</b>
(1)	(2)	(3)
<b>Makanan/Food</b>		
Padi-padian/ <i>Cereals</i>	7,06	7,40
Umbi-umbian/ <i>Tubers</i>	0,78	0,77
Ikan/udang/cumi/kerang/ <i>Fish/shrimp/common squid/shells</i>	4,90	4,39
Daging/ <i>Meat</i>	3,56	3,13
Telur dan susu/ <i>Eggs and milk</i>	2,58	2,42
Sayur-sayuran/ <i>Vegetables</i>	4,60	4,15
Kacang-kacangan/ <i>Legumes</i>	1,85	1,75
Buah-buahan/ <i>Fruits</i>	2,65	2,57
Minyak dan kelapa/ <i>Oil and coconut</i>	1,59	2,15
Bahan minuman/ <i>Beverage stuffs</i>	2,19	2,00
Bumbu-bumbuan/ <i>Spices</i>	1,40	1,37
Konsumsi lainnya/ <i>Miscellaneous food items</i>	1,31	1,23
Makanan dan minuman jadi/ <i>Prepared food and beverages</i>	16,34	17,61
Rokok/ <i>Cigarettes</i>	6,51	5,72
<b>Jumlah makanan/Total food</b>	<b>57,33</b>	<b>56,66</b>
<b>Bukan makanan/Non-food</b>		
Perumahan dan fasilitas rumah tangga/ <i>Housing and household facilities</i>	20,75	22,24
Aneka barang dan jasa/ <i>Goods and services</i>	10,00	10,58
Pakaian, alas kaki, dan tutup kepala/ <i>Clothing, footwear, and headgear</i>	2,72	2,72
Barang tahan lama/ <i>Durable goods</i>	5,34	4,11
Pajak, pungutan, dan asuransi/ <i>Taxes and insurance</i>	2,34	2,80
Keperluan pesta dan upacara/kenduri/ <i>Parties and ceremonies</i>	1,51	0,90
<b>Jumlah bukan makanan/Total non-food</b>	<b>42,67</b>	<b>43,34</b>
<b>Jumlah/Total</b>	<b>100</b>	<b>100</b>

Sumber/Source: BPS, Survei Sosial Ekonomi Nasional (Susenas) Maret 2021 dan Maret 2022/BPS-Statistics Indonesia, National Socioeconomic Survey



**Tabel**  
**Table** 10.3**Rata-Rata Pengeluaran Per Kapita Sebulan Menurut Kuintil Pengeluaran di Kabupaten Lumajang, 2021-2022**  
**Monthly Average Expenditure per Capita by Expenditure Quintile in Lumajang Regency, 2021-2022**

Kuintil Pengeluaran Per Kapita Sebulan (rupiah) <i>Monthly Expenditure Quintile per Capita (rupiahs)</i>	Rata-rata Pengeluaran Per Kapita Sebulan (rupiah) <i>Monthly Average Expenditure (rupiahs)</i>	
	2020	2021
(1)	(2)	(3)
Kuintil/ <i>Quintil</i> 1	441 996	463 884
Kuintil/ <i>Quintil</i> 2	615 366	644 034
Kuintil/ <i>Quintil</i> 3	824 462	853 877
Kuintil/ <i>Quintil</i> 4	1 129 681	1 159 703
Kuintil/ <i>Quintil</i> 5	1 972 004	2 409 980
Rata-Rata	996 702	1 107 019

Sumber/Source: BPS, Survei Sosial Ekonomi Nasional (Susenas) Maret/BPS-Statistics Indonesia, National Socioeconomic Survey March



# 11

# PERDAGANGAN

## JUMLAH PEDAGANG PASAR

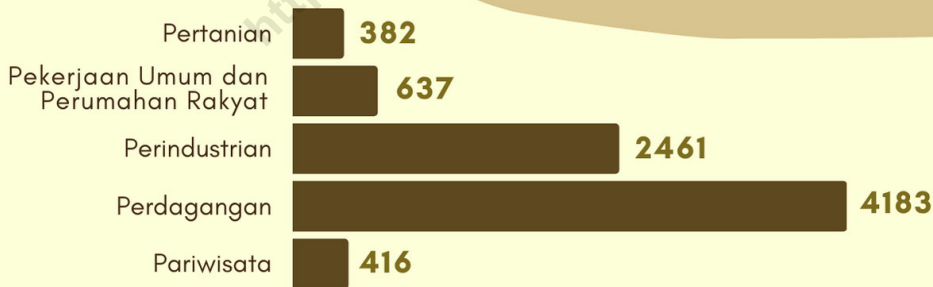
6980

Termasuk **pasar umum, pasar hewan, pasar grosir, dan pasar lainnya** yang ada di Kabupaten Lumajang

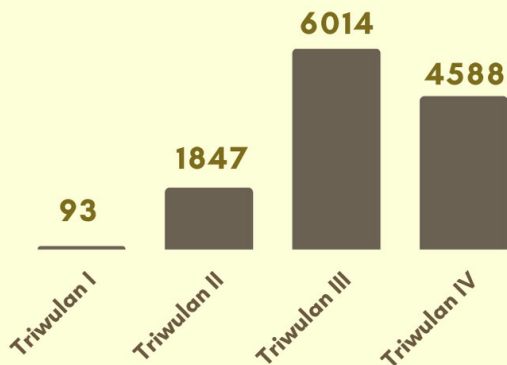


Terdapat **Tujuh Belas** sektor usaha yang **memiliki perizinan OSS DPMPTSP**

## SEKTOR USAHA DENGAN PERIZINAN OSS DPMPTSP TERTINGGI



## JUMLAH TENAGA KERJA





**PENJELASAN TEKNIS**

**TECHNICAL NOTES**

- |  |  |
|--|--|
| <p>1. Sistem pencatatan Statistik Ekspor dan Impor adalah “General Trade” dengan wilayah pencatatan meliputi seluruh wilayah kepabeanan Indonesia.</p>   | <p>1. <i>The recording of export and import statistics is based on General Trade System covering all Indonesian customs areas.</i></p>   |
| <p>2. Pengesahan dokumen kepabeanan ekspor dan impor dilakukan oleh Bea dan Cukai berdasarkan Persetujuan Muat/Bongkar Barang.</p>   | <p>2. <i>The legalization of customs export and import documents is conducted by the Customs and Excise Office.</i></p>  |
| <p>3. Data ekspor berasal dari dokumen kepabeanan BC 3.0 atau yang disebut dokumen Pemberitahuan Ekspor Barang (PEB) yang diisi oleh eksportir.</p>  | <p>3. <i>The export data are compiled based on customs export documents BC 3.0 or known as Export Declarations (PEB), filled by exporters.</i></p>   |
| <p>4. Data impor berasal dari dokumen kepabeanan BC 2.0 atau yang disebut dokumen Pemberitahuan Impor Barang (PIB), Pemberitahuan Impor Barang Khusus (PIBK), Pemberitahuan Pabean Free Trade Zone (PPFTZ) dan dokumen kepabeanan BC 2.3 yang mencatat impor barang dari Luar Negeri ke Kawasan Berikat.</p> | <p>4. <i>The import data are compiled based on customs import documents BC 2.0 or known as Import Declarations Form (PIB), Import Declarations Form for Special Commodity (PIBK), Customs Declaration Form for Free Trade Zone (PPFTZ), and customs import documents BC 2.3 which records import goods from foreign country to Bounded Zones Area.</i></p> |
| <p>5. Barang-barang yang dikirim ke luar negeri untuk diolah dicatat sebagai ekspor, sedangkan hasil olahan yang dikembalikan ke Indonesia dicatat sebagai impor.</p>  | <p>5. <i>Goods send abroad for processing purposes are recorded as export while its product sent to Indonesia are recorded as import.</i></p>  |
| <p>6. Barang-barang luar negeri yang diolah di dalam negeri dicatat sebagai barang impor meskipun</p>  | <p>6. <i>Foreign goods processed in Indonesia are still recorded as imports although the products sent</i></p>   |

barang olahan tersebut akan kembali ke luar negeri.

7. Barang-barang yang tidak dicakup dalam pencatatan: a. Pakaian dan barang-barang perhiasan penumpang. b. Barang-barang bawaan penumpang dari/ke luar negeri untuk dipakai sendiri, kecuali lemari es, pesawat televisi, dan sebagainya. c. Barang-barang untuk keperluan perwakilan kedutaan suatu negara. d. Barang-barang ekspedisi dan ekshibisi atau pameran. e. Barang-barang untuk militer yang diimpor langsung oleh angkatan bersenjata f. Pembungkus/peti kemas untuk diisi kembali. g. Uang dan surat-surat berharga. h. Barang-barang contoh *to abroad.*
7. *The following goods are not included in the statistics: a. Clothings and passengers' jewelry. b. Luggage of passengers for own use, except refrigerators, television sets, etc. c. Goods imported/exported for the use of foreign representative countries/embassies. d. Goods for expeditions, and shows or exhibitions. e. Military goods directly imported by the Armed Forces. f. Packings/containers to be refilled. g. Bank notes and securities h. Sample goods*
8. Sistem pengolahan dokumen impor dan ekspor Indonesia adalah sistem "Carry Over" yaitu dokumen ditunggu selama satu bulan, setelah bulan berjalan, sedangkan dokumen-dokumen yang terlambat akan diolah pada bulan berikutnya. Dengan demikian dokumen bulan-bulan sebelumnya yang terlambat diterima dan masuk pada bulan berjalan, diperlakukan sebagai dokumen bulan pengolahan.
8. *The carry-over system is used in processing Indonesian export and import documents. Documents are processed one month after the current month, while those received later will be processed for the succeeding month. This means previous documents received in the current month will be treated as processed documents.*
9. Pelabuhan Muat adalah pelabuhan darimana barang diangkut ke luar negeri atau diekspor
9. *Port of loading is port where the goods are transported out of the country or exported.*

10. Negara tujuan adalah negara tujuan akhir yang diketahui untuk barang ekspor yang dikirim ke luar negeri
11. Jenis komoditi adalah barang ekspor yang dicatat sesuai kode Harmonized System (HS)
10. *Country of destination is country that is known to export goods sent abroad.*
11. *Type commodity is exported goods recorded based on Harmonized System (HS) code.*

<https://lumajangkab.bps.go.id>

**ULASAN**

Jenis Pasar Daerah dapat dilihat pada Tabel 11.1. Pasar Daerah di Kabupaten Lumajang tahun 2022 didominasi oleh pasar umum (Grafik 11.1).

**DESCRIPTION**

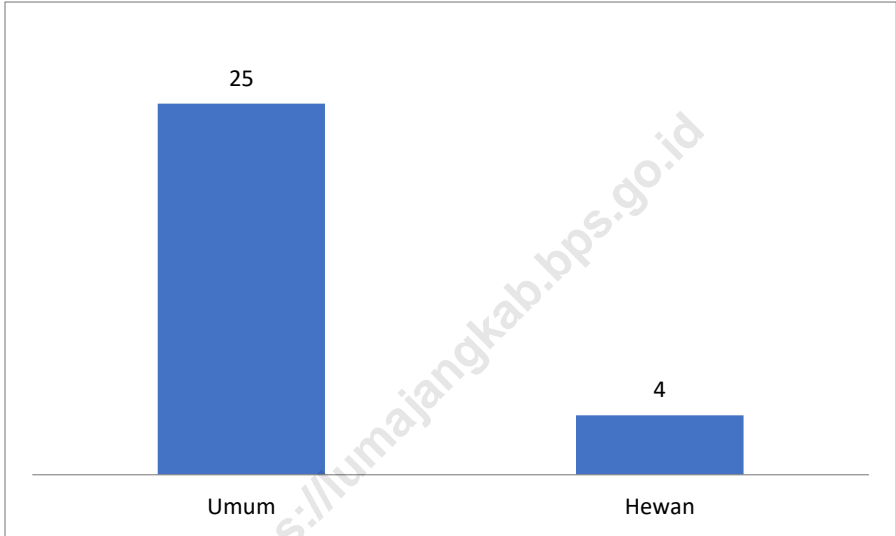
*Types of Regional Markets can be seen in Table 11.1. Regional Markets in Lumajang Regency in 2022 will be dominated by general market (Graph 11.1).*

<https://lumajangkab.bps.go.id>



**Gambar**  
**Figures** 11.1

**Jumlah Pedagang Menurut Jenis Pasar di Kabupaten Lumajang, 2022**  
**Number of Traders by Market Type in Lumajang Regency, 2022**



Sumber/Source: Dinas Koperasi, Usaha Kecil Menengah, Perindustrian dan Perdagangan Kabupaten Lumajang/ Cooperative, Small and Medium Enterprises, Industry and Trade Office of Lumajang Regency



**Tabel 11.1** Jumlah Pedagang Menurut Lokasi dan Jenis Pasar di Kabupaten Lumajang, 2022  
*Number of Trades by Location and Type of Markets in Lumajang Regency, 2022*

No	Nama Pasar	Kecamatan	Jenis Pasar	Jumlah Pedagang
(1)	(2)	(3)	(4)	(5)
1	Pasar Baru	Lumajang	Umum	778
2	Pasar Plaza	Lumajang	Umum	132
3	Pasar Klojen	Lumajang	Umum	209
4	Pasar Senduro	Senduro	Umum	421
5	Pasar Sukodono	Sukodono	Umum	163
6	Pasar Dawuhan	Sukodono	Umum	63
7	Pasar Gucialit	Gucialit	Umum	8
8	Pasar Senggol	Lumajang	Umum	137
9	Pasar Toga	Lumajang	Umum	29
10	Pasar Serangin	Lumajang	Umum	347
11	Pasar Klakah	Klakah	Umum	701
12	Pasar Ranuyoso	Ranuyoso	Umum	276
13	Pasar Randuagung	Randuagung	Umum	412
14	Pasar Nogosari	Rowokangkung	Umum	118
15	Pasar Tekung	Rowokangkung	Umum	8
16	Pasar Pasirian	Pasirian	Umum	676
17	Pasar Candipuro	Candipuro	Umum	250
18	Pasar Pronojiwo	Pronojiwo	Umum	251
19	Pasar Yosowilangun	Yosowilangun	Umum	821
20	Pasar Tempeh	Tempeh	Umum	385
21	Pasar Kunir	Kunir	Umum	353
22	Pasar Agropolitan	Senduro	Umum	80
23	Pasar H. Jogotrunan	Lumajang	Hewan	91

Lanjutan Tabel/Continued Table 11.1

No	Nama Pasar	Kecamatan	Jenis Pasar	Jumlah Pedagang
(1)	(2)	(3)	(4)	(5)
24	Pasar H. Condro	Pasirian	Hewan	25
25	Pasar H. Klakah	Klakah	Hewan	2
26	Pasar H. Krai	Yosowilangun	Hewan	41
27	Pasar Hygienis	Lumajang	Umum	127
28	Pasar M.K.S	Lumajang	Umum	48
29	Pasar Damai	Lumajang	Umum	28
<b>Jumlah</b>				<b>6 980</b>

Sumber/Source: Dinas Koperasi, Usaha Kecil Menengah, Perindustrian dan Perdagangan Kabupaten Lumajang/ *Cooperative, Small and Medium Enterprises, Industry and Trade Office of Lumajang Regency*

**Tabel**  
**Table 11.2**

**Perizinan OSS DPMPSTP di Kabupaten Lumajang, 2022**  
**Licence of OSS DPMPSTP in Lumajang Regency, 2022**

SEKTOR USAHA BERDASARKAN OSS	Januari	Februari	Maret	April
(1)	(2)	(3)	(4)	(5)
PERTANIAN	35	36	32	27
LINGKUNGAN HIDUP DAN KEHUTANAN	2	1	0	1
PEKERJAAN UMUM DAN PERUMAHAN RAKYAT	178	88	57	69
KELAUTAN DAN PERIKANAN	12	9	5	9
KESEHATAN	5	0	6	11
PERINDUSTRIAN	99	166	130	160
PERDAGANGAN	446	432	529	275
PERHUBUNGAN	3	5	4	7
KOMUNIKASI DAN INFORMATIKA	13	7	5	8
KOPERASI	1	3	1	4
PARIWISATA	2	4	3	2
PENDIDIKAN DAN KEBUDAYAAN	4	5	9	3
ENERGI DAN SUMBER DAYA MINERAL	0	0	0	0
AGAMA	0	0	0	0
INVESTASI	0	0	0	0
OTORITAS JASA KEUANGAN	0	0	0	0
KETENAGAKERJAAN	0	0	1	0
<b>Jumlah/Total</b>	<b>800</b>	<b>756</b>	<b>782</b>	<b>576</b>

Lanjutan Tabel/*Continued Table* 11.2

SEKTOR USAHA BERDASARKAN OSS	Mei	Juni	Juli	Agustus
(1)	(6)	(7)	(8)	(9)
PERTANIAN	15	39	40	24
LINGKUNGAN HIDUP DAN KEHUTANAN	0	0	16	15
PEKERJAAN UMUM DAN PERUMAHAN RAKYAT	51	47	8	3
KELAUTAN DAN PERIKANAN	13	6	11	6
KESEHATAN	11	9	10	7
PERINDUSTRIAN	71	179	161	39
PERDAGANGAN	200	369	418	120
PERHUBUNGAN	3	3	10	0
KOMUNIKASI DAN INFORMATIKA	43	31	13	0
KOPERASI	4	4	3	0
PARIWISATA	5	130	65	17
PENDIDIKAN DAN KEBUDAYAAN	2	9	7	0
ENERGI DAN SUMBER DAYA MINERAL	0	0	24	5
AGAMA	0	0	1	0
INVESTASI	0	0	1	4
OTORITAS JASA KEUANGAN	0	0	1	0
KETENAGAKERJAAN	0	5	3	0
<b>Jumlah/Total</b>	<b>418</b>	<b>831</b>	<b>792</b>	<b>240</b>

Lanjutan Tabel/*Continued Table* 11.2

SEKTOR USAHA BERDASARKAN OSS	September	Oktober	November	Desember	Total
(1)	(10)	(11)	(12)	(13)	(14)
PERTANIAN	44	33	23	34	382
LINGKUNGAN HIDUP DAN KEHUTANAN	4	10	12	32	93
PEKERJAAN UMUM DAN PERUMAHAN RAKYAT	70	12	35	19	637
KELAUTAN DAN PERIKANAN	20	8	23	10	132
KESEHATAN	20	14	13	14	120
PERINDUSTRIAN	219	433	399	405	2 461
PERDAGANGAN	349	240	402	403	4 183
PERHUBUNGAN	4	6	12	6	63
KOMUNIKASI DAN INFORMATIKA	3	2	1	2	128
KOPERASI	4	0	1		25
PARIWISATA	49	30	50	59	416
PENDIDIKAN DAN KEBUDAYAAN	6	3	12	2	62
ENERGI DAN SUMBER DAYA MINERAL	36	19	30	38	152
AGAMA	0	0	1	0	2
INVESTASI	3	2	5	2	17
OTORITAS JASA KEUANGAN	1	1	0	2	5
KETENAGAKERJAAN	11	2	3	1	26
<b>Jumlah/Total</b>	<b>843</b>	<b>815</b>	<b>1 022</b>	<b>1 029</b>	<b>8 904</b>

Sumber/*Source*: DPMPSTP Kabupaten Lumajang/ *DPMPSTP of Lumajang Regency*

**Tabel**  
**Table 11.3****Jumlah Unit Perusahaan, Tenaga Kerja, dan Nilai Realisasi Investasi Menurut Triwulan di Kabupaten Lumajang, 2022**  
**Numbers of Company Units, Labour, and Actual Investment Value by Triwulan in Lumajang Regency, 2022**

Triwulan	Jumlah Perusahaan (unit)	Jumlah Tenaga Kerja (orang)	Nilai Investasi	Nilai Kumulatif
(1)	(2)	(3)	(4)	(5)
Triwulan I	51	93	1 919 625 031	1 919 625 031
Triwulan II	17	1 847	151 753 299 997	153 672 925 028
Triwulan III	37	6 014	405 278 686 137	558 951 611 165
Triwulan IV	36	4 588	357 251 565 139	916 203 176 304

Sumber/Source: DPMPTSP Kabupaten Lumajang/DPMPTSP of Lumajang Regency



# 12

## SISTEM NERACA REGIONAL



**PDRB Atas Dasar Harga Berlaku** dari tahun 2021 hingga 2022 mengalami peningkatan **8,86 persen**

**2021**

**33.678,62**  
Miliar Rupiah

**2022**

**36.663,73**  
Miliar Rupiah

**PDRB Atas Dasar Harga Konstan** dari tahun 2021 hingga 2022 mengalami peningkatan **4,43 persen**



**2021**

**22.623,40**  
Miliar Rupiah

**2022**

**23.626,58**  
Miliar Rupiah

Persentase terbesar  
**PDRB ADHB** pada  
tahun 2022

**Pertanian, Kehutanan,  
dan Perikanan**

**33,45%**



**PENJELASAN TEKNIS****TECHNICAL NOTES**

1. Penghitungan statistik neraca nasional mengikuti buku petunjuk yang diterbitkan oleh Perserikatan Bangsa Bangsa (PBB) dikenal sebagai Sistem Neraca Nasional (SNN). SNN adalah rekomendasi internasional tentang bagaimana menyusun ukuran aktivitas ekonomi yang sesuai dengan standar neraca baku yang didasarkan pada prinsip-prinsip ekonomi. Rekomendasi yang dimaksud dinyatakan dalam sekumpulan konsep, definisi, klasifikasi, dan aturan neraca yang disepakati secara internasional dalam mengukur indikator tertentu seperti Produk Domestik Bruto (PDB). Salah satu bentuk adaptasi pencatatan statistik nasional adalah melakukan perubahan tahun dasar PDB Indonesia dari tahun 2000 ke 2010. Perubahan tahun dasar PDB dilakukan seiring dengan mengadopsi rekomendasi PBB yang tertuang dalam Sistem Neraca Nasional 2008 (SNA 2008).
  2. Produk Domestik Bruto pada tingkat nasional serta Produk Domestik Regional Bruto (PDRB) pada tingkat regional (provinsi) menggambarkan kemampuan suatu wilayah untuk menciptakan nilai tambah pada suatu waktu tertentu. Untuk menyusun PDB
1. *The method used to estimate national accounts statistics is based on the standard guidelines formed by United Nation known as System of National Accounts (SNA). SNA is the internationally agreed standard set of recommendations on how to compile measures of economic activity in accordance with strict accounting conventions based on economic principles. The recommendations are expressed in term of a set of concepts, definitions, classifications and accounting rules that comprise the internationally agreed standard for measuring indicators such as Gross Domestic Product (GDP). One of the improvement in the national statistical system is to rebase GDP form base year 2000 to 2010 in order to capture current economic condition. It is in line with the United Nations (UN) recommendation on 2008 SNA.*
  2. *The basic measure of the value added arising from economic activity is known as Gross Domestic Product at the national level and Gross Regional Domestic Product (GRDP) at the regional level (provinces/regencies/municipalities). To compile diam*

maupun PDRB digunakan 2 pendekatan, yaitu lapangan usaha dan pengeluaran. Keduanya menyajikan komposisi data nilai tambah dirinci menurut sumber kegiatan ekonomi (lapangan usaha) dan menurut komponen penggunaannya. PDB maupun PDRB dari sisi lapangan usaha merupakan penjumlahan seluruh komponen nilai tambah bruto yang mampu diciptakan oleh sektor-sektor ekonomi atas berbagai aktivitas produksinya. Sedangkan dari sisi pengeluaran menjelaskan tentang penggunaan dari nilai tambah tersebut.

3. PDB menurut lapangan usaha mengalami perubahan klasifikasi dari 9 lapangan usaha menjadi 17 lapangan usaha. PDB menurut lapangan usaha dirinci menurut total nilai tambah dari seluruh sektor ekonomi yang mencakup lapangan usaha Pertanian, Kehutanan, dan Perikanan; Pertambangan dan Penggalian; Industri Pengolahan; Pengadaan Listrik dan Gas; Pengadaan Air, Pengelolaan Sampah, Limbah dan Daur Ulang; Konstruksi; Perdagangan Besar dan Eceran, Reparasi Mobil dan Sepeda Motor; Transportasi dan Pergudangan; Penyediaan Akomodasi dan Makan Minum; Informasi dan Komunikasi; Jasa Keuangan dan Asuransi; Real Estat; Jasa

*these statistics, two approaches have been used, i.e. "production approach" and "expenditure approach". The first approach is to measure value added produced by various kinds of economic activities, while the second approach is to measure final uses of the country's output. In other words, GDP/GRDP is the sum of total value added produced by all economic industries (activities) and the way of using it.*

3. *GDP by industry classification changes from 9 sectors to 17 industries. GDP by industry is classified by types of economic activities such as Agriculture, Forestry and Fishing; Mining and Quarrying; Manufacturing; Electricity and Gas; Water supply, Sewerage, Waste Management and Remediation Activities; Construction; Wholesale and Retail Trade; Repair of Motor Vehicles and Motorcycles; Transportation and Storage; Accommodation and Food Service Activities; Information and Communication; Financial and Insurance Activities; Real Estate Activities; Business Activities; Public Administration; Defence and Compulsory Social Security; Education; Human Health and*

Perusahaan; Administrasi Pemerintahan, Pertahanan dan Jaminan Sosial Wajib; Jasa Pendidikan; Jasa Kesehatan dan Kegiatan Sosial; dan Jasa lainnya.

*Social Work Activities; and Other Services Activities.*

4. PDB menurut pengeluaran mengalami perubahan klasifikasi dimana pengeluaran konsumsi Lembaga Non Profit yang Melayani Rumah Tangga (LNPR) yang sebelumnya termasuk bagian dari pengeluaran konsumsi rumah tangga menjadi komponen terpisah. Sehingga klasifikasi PDB menurut pengeluaran dirinci menjadi 7 komponen yaitu komponen pengeluaran konsumsi rumah tangga, pengeluaran konsumsi LNPR, pengeluaran konsumsi pemerintah, pembentukan modal tetap bruto, perubahan inventori, ekspor barang dan jasa, dan impor barang dan jasa.

4. *GDP by expenditure classification changes where consumption expenditure Non-profit Institutions Serving Households (NPISH) previously included as part of household consumption expenditure is taken out into separate component. So that, GDP by type of expenditures is classified into: household consumption expenditure, NPISH consumption expenditure, government consumption expenditure, gross fixed capital formation, changes in inventories, exports of goods and services, and imports of goods and services.*

5. Pengeluaran konsumsi rumah tangga mencakup berbagai pengeluaran konsumsi akhir rumah tangga atas barang dan jasa untuk memenuhi kebutuhan individu ataupun kelompok secara langsung. Pengeluaran rumah tangga di sini mencakup makanan dan minuman selain restoran; pakaian, alas kaki dan jasa perawatannya; perumahan dan perlengkapan rumah tangga; kesehatan dan pendidikan; transportasi dan komunikasi;

5. *Household consumption expenditures consist of expenditures incurred by households, which are used for both individual or collective needs. Household consumptions are classified into food and beverages other than restaurants; clothing, footwear, and related maintenance services; housing and household equipment; health and education; transport and communication; restaurants and hotels; and others.*

restoran dan hotel serta lainnya.

6. Pengeluaran Pemerintah terdiri dari Pengeluaran Konsumsi Individu dan Pengeluaran Konsumsi Kolektif. Barang dan jasa individu merupakan barang dan jasa privat, dimana ciri-ciri barang privat adalah a) Scarcity, yaitu ada kelangkaan/keterbatasan dalam jumlah; b) Excludable consumption, yaitu konsumsi suatu barang dapat dibatasi hanya pada mereka yang memenuhi persyaratan tertentu (biasanya harga); c) Rivalrous competition, yaitu konsumsi oleh satu konsumen akan mengurangi atau menghilangkan kesempatan pihak lain untuk melakukan hal serupa. Contoh barang dan jasa yang dihasilkan pemerintah dan tergolong sebagai barang dan jasa individu adalah jasa pelayanan kesehatan pemerintah di rumah sakit/puskesmas dan jasa pendidikan di sekolah/universitas negeri. Sedangkan barang dan jasa kolektif ekuivalen dengan barang publik yang memiliki ciri a) Non rivalry, yaitu penggunaan satu konsumen terhadap suatu barang tidak mengurangi kesempatan konsumen lain untuk juga mengkonsumsi barang tersebut; b) Non excludable, yaitu apabila suatu barang publik tersedia, maka tidak ada yang dapat menghalangi siapapun
6. *Government consumption expenditure consists of Individual Consumption Expenditure and Collective Consumption Expenditure. Individual goods and services are private goods and services, which the characteristics of private goods is a) Scarcity, that there is a scarcity/limited in number; b) Excludable consumption, the consumption of goods can be limited only to those who meet certain requirements (usually the price); c) Rivalrous competition, ie consumption by the consumer will reduce or eliminate the chance of another party to do so. Examples of goods and services produced by government and classified as goods and services of individuals is the government health services in hospitals/health centers and education services in schools/universities. Collective goods and services equivalent to public goods characterized by a) Non-rivalry, namely the use of a consumer for an item does not reduce the chance of another consumer to also consume goods; b) Non-excludable, i.e. when a public good available, then nothing can hinder anyone to benefit from the goods or in other words everyone has access to the goods. Examples of goods and services produced by government and classified as collective goods and services is*

untuk memperoleh manfaat dari barang tersebut atau dengan kata lain setiap orang memiliki akses ke barang tersebut. Contoh barang dan jasa yang dihasilkan pemerintah dan tergolong sebagai barang dan jasa kolektif adalah jasa pertahanan yang dilakukan TNI dan keamanan yang dilakukan kepolisian.

*carried military defense services and the police's security.*

7. Pembentukan Modal Tetap Bruto (PMTB) mencakup pengadaan, pembuatan, dan pembelian barang modal. Barang modal dimaksud adalah barang-barang yang digunakan untuk proses produksi, tahan lama atau yang mempunyai umur pemakaian lebih dari satu tahun seperti bangunan, mesin-mesin dan alat angkutan. Termasuk pula di sini perbaikan besar (berat) yang sifatnya memperpanjang umur atau mengubah bentuk atau kapasitas barang modal tersebut. Pengeluaran barang modal untuk keperluan militer juga dicakup sebagai PMTB. Klasifikasi komponen PMTB dibagi menjadi 6 sub komponen yaitu Konstruksi; Mesin dan Peralatan; Kendaraan; Peralatan Lainnya; Cultivated Biological Resources (CBR) dan Produk Kekayaan Intelektual.
7. *Gross Fixed Capital Formation (GFCF) includes procurement, manufacture, and the purchase of capital goods. Capital goods are goods which are used for the production process, durable or have a service life of more than one year such as buildings, machinery, and transportation equipment. Including here: huge improvement that are to extend the life or changing the shape or the capacity of the capital goods. Capital expenditures for military purposes are also covered as GFCF. GFCF component are classified into six sub-components: Construction; Machinery and Equipment; vehicle; Other equipment; Cultivated Biological Resources (CBR) and Intellectual Property Product.*
8. Ekspor barang dan jasa merupakan transaksi perdagangan barang dan jasa dari penduduk (residen) ke bukan penduduk (nonresiden).
8. *Exports of goods and services consist of transactions of goods and services from residents to non-residents. Imports of goods and*

Impor barang dan jasa adalah transaksi perdagangan dari bukan penduduk ke penduduk. Ekspor atau impor barang terjadi pada saat terjadi perubahan hak kepemilikan barang antara penduduk dengan bukan penduduk (dengan atau tanpa perpindahan fisik barang tersebut). Pada PDB dengan tahun dasar 2010, ekspor dan impor barang dirinci menjadi nonmigas dan migas.

*services consist of transaction of goods and services from non-residents to residents. Exports and imports of goods occur when there are changes in ownership of goods between residents and non-residents (with or without physical movements of goods across frontiers). On the GDP at 2010 basic year, exports and imports of goods specified into non oil and gas and oil and gas.*

9. Produk Domestik Bruto maupun agregat turunannya disajikan dalam 2 (dua) versi penilaian, yaitu atas dasar "harga berlaku" dan atas dasar "harga konstan". Disebut sebagai harga berlaku karena seluruh agregat dinilai dengan menggunakan harga pada tahun berjalan, sedangkan harga konstan penilaiannya didasarkan kepada harga satu tahun dasar tertentu, dalam publikasi ini digunakan harga tahun 2010.

9. *GDP and its aggregations are presented in two forms: at current market prices and at constant base year market prices. In presenting current market prices, all aggregates are valued at current market prices, while base year constant market prices are shown by valuing all aggregates at fixed base year prices. Year of 2010 is used as the base year in this publication.*

10. Laju pertumbuhan Produk Domestik Bruto diperoleh dari perhitungan PDB atas dasar harga konstan. Diperoleh dengan cara mengurangi nilai PDB pada tahun ke-n terhadap nilai pada tahun ke n-1 (tahun sebelumnya), dibagi dengan nilai pada tahun ke n-1, dikalikan dengan 100 persen. Laju pertumbuhan menunjukkan perkembangan

10. *Growth rate of Gross Domestic Product is derived from GDP at constant market prices. It is obtained by subtracting the value of GDP year n with the value of GDP year n-1, divided by the value of GDP year n-1 then multiplied by 100 percent. The growth rate of GDP explains the income growth during the given period.*



agregat pendapatan dari satu waktu tertentu terhadap waktu sebelumnya.

<https://lumajangkab.bps.go.id>

**ULASAN****Pendapatan Regional**

Angka PDRB Kabupaten Lumajang atas dasar harga berlaku (ADHB) menurut lapangan usaha selamakuruntahun terakhir adalah masing-masing 30.690,44 miliar rupiah (2018), 32.620,95 miliar rupiah (2019), 32.062,01 miliar rupiah (2020), 33.678,62 miliar rupiah (2021), dan 36.663,73 miliar rupiah pada tahun 2022 (Tabel 12.1). Sementara itu, angka PDRB Kabupaten Lumajang atas dasar harga konstan (ADHK) 2010 menurut lapangan usaha, selama kurun waktu lima tahun terakhir masing-masing 21.569,78 miliar rupiah (2018), 22.563,39 miliar rupiah (2019), 21.933,79 miliar rupiah (2020), 22.623,40 miliar rupiah (2021), dan 23.626,58 miliar rupiah pada tahun 2022. (Tabel 12.2).

Peranan sektoral terhadap pembentukan PDRB ADHB menurut lapangan usaha tahun 2022 menunjukkan proporsi terbesar pada kategori pertanian, kehutanan, dan perikanan, yaitu sebesar 33,45 persen. Sedangkan sektor lapangan usaha pengadaan listrik dan gas; dan pengadaan air, pengelolaan sampah, limbah, dan daur ulang mempunyai proporsi terkecil dalam pembentukan PDRB ADHB, yaitu sebesar 0,05 persen (Tabel 12.3). Laju pertumbuhan PDRB ADHK 2010 tahun 2022 sebesar 4,43 persen (Tabel 12.4).

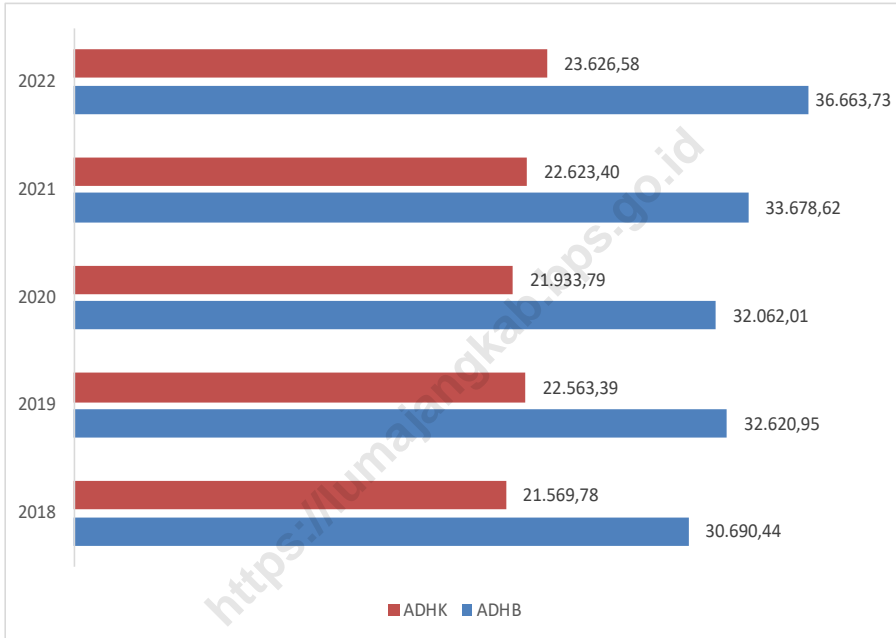
**DESCRIPTION****Regional Income**

*Lumajang Regency GRDP figures on the basis of current prices (ADHB) according to business fields over the past four years are 30,690.44 billion rupiah (2018), 32,620.95 billion rupiah (2019), 32,062.01 billion rupiah (2020), and 33,678.62 billion rupiah (2021), and 36,663.73 million rupiah in 2022. (Table 12.1). Meanwhile, the number of GRDP of Lumajang Regency was based on 2010 constant prices (ADHK) according to the business field, during the last four years, each of them was 21,569.78 billion rupiah (2018), 22,563.39 billion rupiah (2019), 21,933.79 billion rupiah (2020), 22,623.40 billion rupiah (2021), and 23,626.58 billion rupiah in 2022. (Table 12.2).*

*The sectoral role of the formation of the ADHB GRDP according to the business field in 2022 shows the largest proportion in the categories of agriculture, forestry, and fisheries, which is equal to 33,45 percent. Whereas the electricity and gas procurement sector; and Water Supply, Sewerage, Waste Management, and Remediation Activities has the smallest proportion in the establishment of the ADDB of the ADHB, which is 0.05 percent (Table 12.3). The 2010 ADHK GRDP growth rate in 2022 is 4.43 percent (Table 12.4).*

**Gambar** 12.1  
**Figures**

**Nilai PDRB Harga Konstan dan Harga Berlaku (Miliar Rupiah), 2018-2022**  
**GRDP by Value Constant Prices and Effective Prices (Billion Rupiah), 2018-2022**



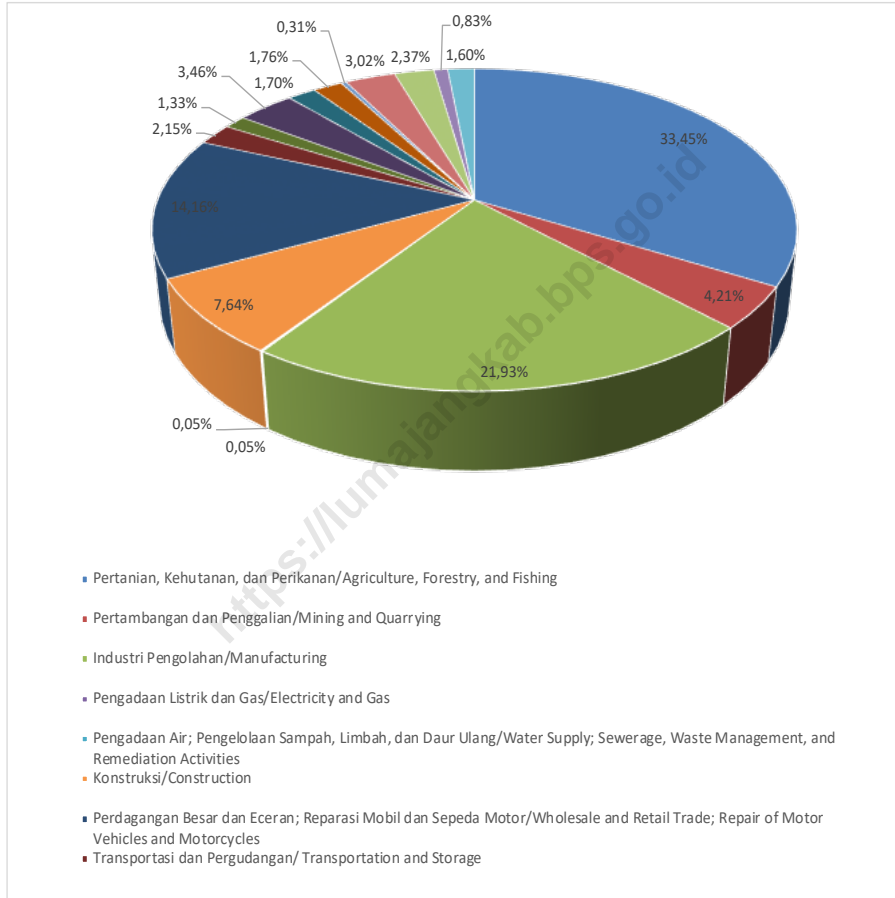
Catatan/Note: Perbedaan antara jumlah PDRB 34 Provinsi dan PDB Indonesia antara lain disebabkan oleh diskrepansi statistik  
 Data 2021: Angka sementara  
 Data 2022: Angka sangat sementara/  
*The difference between the total of GRDP of 34 Provinces and the GDP of Indonesia due to the statistical discrepancies.*  
 Data 2021: Preliminary figures  
 Data 2022: Very Preliminary figures

Sumber/Source: BPS, berbagai sensus, survei dan sumber lain/BPS-Statistics Indonesia, various census, survey, and other sources



**Gambar**  
**Figures** 12.2

**Distribusi Persentase PDRB Atas Dasar Harga Berlaku, 2022**  
**Distribution of Percentage of GRDP at Current Price, 2022**



**Catatan/Note:** Perbedaan antara jumlah PDRB 34 Provinsi dan PDB Indonesia antara lain disebabkan oleh diskrepansi statistik  
 Data 2021: Angka sementara  
 Data 2022: Angka sangat sementara/  
*The difference between the total of GRDP of 34 Provinces and the GDP of Indonesia due to the statistical discrepancies.*  
 Data 2021: Preliminary figures  
 Data 2022: Very Preliminary figures

**Sumber/Source:** BPS, berbagai sensus, survei dan sumber lain/BPS-Statistics Indonesia, various census, survey, and other sources



**Tabel**  
**Table** 12.1.

**Produk Domestik Regional Bruto Atas Dasar Harga Berlaku Menurut Lapangan Usaha di Kabupaten Lumajang (miliar rupiah), 2018–2022**  
**Gross Regional Domestic Product at Current Market Prices by Industry in Lumajang Regency (billion rupiahs), 2018–2022**

Lapangan Usaha/Industry	2018	2019	2020	2021 <sup>x</sup>	2022 <sup>xx</sup>
(1)	(2)	(3)	(4)	(5)	(6)
A Pertanian, Kehutanan, dan Perikanan/ <i>Agriculture, Forestry, and Fishing</i>	10 944,17	11 209,67	11 314,47	11 650,49	12 262,49
B Pertambangan dan Penggalian/ <i>Mining and Quarrying</i>	1 335,65	1 386,20	1 314,64	1 372,51	1 542,05
C Industri Pengolahan/ <i>Manufacturing</i>	6 234,65	6 772,35	6 587,69	7 135,35	8 039,82
D Pengadaan Listrik dan Gas/ <i>Electricity and Gas</i>	13,92	14,95	14,57	15,12	16,55
E Pengadaan Air; Pengelolaan Sampah, Limbah, dan Daur Ulang/ <i>Water Supply; Sewerage, Waste Management, and Remediation Activities</i>	15,40	16,41	17,14	18,60	19,80
F Konstruksi/ <i>Construction</i>	2 417,10	2 611,54	2 465,89	2 542,52	2 799,72
G Perdagangan Besar dan Eceran; Reparasi Mobil dan Sepeda Motor/ <i>Wholesale and Retail Trade; Repair of Motor Vehicles and Motorcycles</i>	4 215,96	4 572,27	4 288,29	4 639,46	5 191,05
H Transportasi dan Pergudangan/ <i>Transportation and Storage</i>	564,89	628,95	596,86	640,21	788,66
I Penyediaan Akomodasi dan Makan Minum/ <i>Accommodation and Food Service Activities</i>	394,52	434,88	392,03	424,41	486,88
J Informasi dan Komunikasi/ <i>Information and Communication</i>	949,16	1 046,58	1 129,68	1 203,05	1 268,63

Lanjutan Tabel/*Continued Table 12.1*

Lapangan Usaha/ <i>Industry</i>		2018	2019	2020	2021 <sup>x</sup>	2022 <sup>xx</sup>
(1)		(2)	(3)	(4)	(5)	(6)
K	Jasa Keuangan dan Asuransi/ <i>Financial and Insurance Activities</i>	534,28	560,81	562,11	579,54	623,73
L	Real Estat/ <i>Real Estate Activities</i>	505,88	567,94	581,16	605,04	644,34
M,N	Jasa Perusahaan/ <i>Business Activities</i>	102,35	111,50	105,81	108,90	114,23
O	Administrasi Pemerintahan, Pertahanan, dan Jaminan Sosial Wajib/ <i>Public Administration and Defence; Compulsory Social Security</i>	962,25	1 057,57	1 087,72	1 088,45	1 105,74
P	Jasa Pendidikan/ <i>Education</i>	770,20	831,60	864,09	861,78	869,63
Q	Jasa Kesehatan dan Kegiatan Sosial/ <i>Human Health and Social Work Activities</i>	220,22	242,61	267,05	285,01	303,80
R,S,T,U	Jasa Lainnya/ <i>Other Services Activities</i>	509,83	555,13	472,78	508,20	586,60
<b>Produk Domestik Regional Bruto/<i>Gross Regional Domestic Product</i></b>		30 690,44	32 620,95	32 062,01	33 678,62	36 663,73

Catatan/*Note*: Perbedaan antara jumlah PDRB 34 Provinsi dan PDB Indonesia antara lain disebabkan oleh diskrepansi statistik  
 Data 2021: Angka sementara  
 Data 2022: Angka sangat sementara/  
*The difference between the total of GRDP of 34 Provinces and the GDP of Indonesia due to the statistical discrepancies.  
 Data 2021: Preliminary figures  
 Data 2022: Very Preliminary figures*

Sumber/*Source*: BPS, berbagai sensus, survei dan sumber lain/*BPS-Statistics Indonesia, various census, survey, and other sources*



**Tabel**  
**Table** 12.2

**Produk Domestik Regional Bruto Atas Dasar Harga Konstan 2010 Menurut Lapangan Usaha di Kabupaten Lumajang (miliar rupiah), 2018–2022**  
**Gross Regional Domestic Product at 2010 Constant Market Prices by Industry in Lumajang Regency (billion rupiahs), 2018–2022**

<b>Lapangan Usaha/Industry</b>	<b>2018</b>	<b>2019</b>	<b>2020</b>	<b>2021<sup>a</sup></b>	<b>2022<sup>xx</sup></b>
(1)	(2)	(3)	(4)	(5)	(6)
A Pertanian, Kehutanan, dan Perikanan/ <i>Agriculture, Forestry, and Fishing</i>	7 220,05	7 269,20	7 250,66	7 278,51	7 235,12
B Pertambangan dan Penggalian/ <i>Mining and Quarrying</i>	915,77	926,92	864,28	879,28	958,30
C Industri Pengolahan/ <i>Manufacturing</i>	4 490,96	4 801,33	4 650,16	4 923,08	5 329,86
D Pengadaan Listrik dan Gas/ <i>Electricity and Gas</i>	11,42	12,06	11,84	12,16	12,98
E Pengadaan Air; Pengelolaan Sampah, Limbah, dan Daur Ulang/ <i>Water Supply; Sewerage, Waste Management, and Remediation Activities</i>	12,80	13,35	13,91	15,13	15,63
F Konstruksi/ <i>Construction</i>	1 533,41	1 643,43	1 544,76	1 591,28	1 702,92
G Perdagangan Besar dan Eceran; Reparasi Mobil dan Sepeda Motor/ <i>Wholesale and Retail Trade; Repair of Motor Vehicles and Motorcycles</i>	3 212,95	3 430,40	3 161,71	3 328,27	3 541,13
H Transportasi dan Pergudangan/ <i>Transportation and Storage</i>	427,34	466,44	439,31	474,77	551,92
I Penyediaan Akomodasi dan Makan Minum/ <i>Accommodation and Food Service Activities</i>	289,38	314,20	281,35	291,32	321,77
J Informasi dan Komunikasi/ <i>Information and Communication</i>	888,15	967,48	1 040,80	1 107,25	1 160,87

Lanjutan Tabel/*Continued Table 12.2*

<b>Lapangan Usaha/Industry</b>		<b>2018</b>	<b>2019</b>	<b>2020</b>	<b>2021<sup>x</sup></b>	<b>2022<sup>xx</sup></b>
(1)		(2)	(3)	(4)	(5)	(6)
K	Jasa Keuangan dan Asuransi/ <i>Financial and Insurance Activities</i>	363,22	378,60	378,81	382,29	389,65
L	Real Estat/ <i>Real Estate Activities</i>	372,65	407,46	414,01	427,79	449,43
M,N	Jasa Perusahaan/ <i>Business Activities</i>	72,43	77,00	71,79	73,06	74,77
O	Administrasi Pemerintahan, Pertahanan, dan Jaminan Sosial Wajib/ <i>Public Administration and Defence; Compulsory Social Security</i>	679,05	698,06	682,93	684,24	686,48
P	Jasa Pendidikan/ <i>Education</i>	553,99	590,62	607,50	610,74	609,47
Q	Jasa Kesehatan dan Kegiatan Sosial/ <i>Human Health and Social Work Activities</i>	160,58	173,27	189,16	198,81	204,51
R,S,T,U	Jasa Lainnya/ <i>Other Services Activities</i>	365,63	393,56	330,82	345,41	381,79
<b>Produk Domestik Regional Bruto/<i>Gross Regional Domestic Product</i></b>		21 569,78	22 563,39	21 933,79	22 623,40	23 626,58

Catatan/Note: Perbedaan antara jumlah PDRB 34 Provinsi dan PDB Indonesia antara lain disebabkan oleh diskrepansi statistik  
Data 2021: Angka sementara  
Data 2022: Angka sangat sementara/  
*The difference between the total of GRDP of 34 Provinces and the GDP of Indonesia due to the statistical discrepancies.  
Data 2021: Preliminary figures  
Data 2022: Very Preliminary figures*

Sumber/Source: BPS, berbagai sensus, survei dan sumber lain/*BPS-Statistics Indonesia, various census, survey, and other sources*

**Tabel**  
**Table** 12.3

**Distribusi Persentase Produk Domestik Regional Bruto Atas Dasar Harga Berlaku Menurut Lapangan Usaha di Kabupaten/Kota Lumajang, 2018–2022**  
**Percentage Distribution of Gross Regional Domestic Product at Current Market Prices by Industry in Lumajang Regency, 2018–2022**

Lapangan Usaha/ <i>Industry</i>	2018	2019	2020	2021 <sup>x</sup>	2022 <sup>xx</sup>
(1)	(2)	(3)	(4)	(5)	(6)
A Pertanian, Kehutanan, dan Perikanan/ <i>Agriculture, Forestry, and Fishing</i>	35,66	34,36	35,29	34,59	33,45
B Pertambangan dan Penggalian/ <i>Mining and Quarrying</i>	4,35	4,25	4,10	4,08	4,21
C Industri Pengolahan/ <i>Manufacturing</i>	20,31	20,76	20,55	21,19	21,93
D Pengadaan Listrik dan Gas/ <i>Electricity and Gas</i>	0,05	0,05	0,05	0,04	0,05
E Pengadaan Air; Pengelolaan Sampah, Limbah, dan Daur Ulang/ <i>Water Supply; Sewerage, Waste Management, and Remediation Activities</i>	0,05	0,05	0,05	0,06	0,05
F Konstruksi/ <i>Construction</i>	7,88	8,01	7,69	7,55	7,64
G Perdagangan Besar dan Eceran; Reparasi Mobil dan Sepeda Motor/ <i>Wholesale and Retail Trade; Repair of Motor Vehicles and Motorcycles</i>	13,74	14,02	13,37	13,78	14,16
H Transportasi dan Pergudangan/ <i>Transportation and Storage</i>	1,84	1,93	1,86	1,90	2,15
I Penyediaan Akomodasi dan Makan Minum/ <i>Accommodation and Food Service Activities</i>	1,29	1,33	1,22	1,26	1,33
J Informasi dan Komunikasi/ <i>Information and Communication</i>	3,09	3,21	3,52	3,57	3,46
K Jasa Keuangan dan Asuransi/ <i>Financial and Insurance Activities</i>	1,74	1,72	1,75	1,72	1,70

Lanjutan Tabel/Continued Table 12.3

Lapangan Usaha/Industry		2018	2019	2020	2021 <sup>x</sup>	2022 <sup>xx</sup>
(1)		(2)	(3)	(4)	(5)	(6)
L	Real Estat/ <i>Real Estate Activities</i>	1,65	1,74	1,81	1,80	1,76
M,N	Jasa Perusahaan/ <i>Business Activities</i>	0,33	0,34	0,33	0,32	0,31
O	Administrasi Pemerintahan, Pertahanan, dan Jaminan Sosial Wajib/ <i>Public Administration and Defence; Compulsory Social Security</i>	3,14	3,24	3,39	3,23	3,02
P	Jasa Pendidikan/ <i>Education</i>	2,51	2,55	2,70	2,56	2,37
Q	Jasa Kesehatan dan Kegiatan Sosial/ <i>Human Health and Social Work Activities</i>	0,72	0,74	0,83	0,85	0,83
R,S,T,U	Jasa Lainnya/ <i>Other Services Activities</i>	1,66	1,70	1,47	1,51	1,60
<b>Produk Domestik Regional Bruto/<i>Gross Regional Domestic Product</i></b>		100,00	100,00	100,00	100,00	100,00

Catatan/Note: Perbedaan antara jumlah PDRB 34 Provinsi dan PDB Indonesia antara lain disebabkan oleh diskrepansi statistik  
 Data 2021: Angka sementara  
 Data 2022: Angka sangat sementara/  
*The difference between the total of GRDP of 34 Provinces and the GDP of Indonesia due to the statistical discrepancies.*  
 Data 2021: Preliminary figures  
 Data 2022: Very Preliminary figures

Sumber/Source: BPS, berbagai sensus, survei dan sumber lain/*BPS-Statistics Indonesia, various census, survey, and other sources*

**Tabel**  
**Table** 12.4

**Laju Pertumbuhan Produk Domestik Regional Bruto Atas Dasar Harga Konstan 2010 Menurut Lapangan Usaha di Kabupaten Lumajang (persen), 2019–2022**  
**Growth Rate of Gross Regional Domestic Product at 2010 Constant Market Prices by Industry in Lumajang Regency (percent), 2019–2022**

Lapangan Usaha/Industry		2019	2020	2021 <sup>x</sup>	2022 <sup>xx</sup>
(1)		(2)	(3)	(4)	(5)
A	Pertanian, Kehutanan, dan Perikanan/ <i>Agriculture, Forestry, and Fishing</i>	0,68	-0,26	0,38	-0,60
B	Pertambangan dan Penggalian/ <i>Mining and Quarrying</i>	1,22	-6,76	1,74	8,99
C	Industri Pengolahan/ <i>Manufacturing</i>	6,91	-3,15	5,87	8,26
D	Pengadaan Listrik dan Gas/ <i>Electricity and Gas</i>	5,67	-1,88	2,77	6,70
E	Pengadaan Air; Pengelolaan Sampah, Limbah, dan Daur Ulang/ <i>Water Supply; Sewerage, Waste Management, and Remediation Activities</i>	4,28	4,19	8,76	3,34
F	Konstruksi/ <i>Construction</i>	7,17	-6,00	3,01	7,02
G	Perdagangan Besar dan Eceran; Reparasi Mobil dan Sepeda Motor/ <i>Wholesale and Retail Trade; Repair of Motor Vehicles and Motorcycles</i>	6,77	-7,83	5,27	6,40
H	Transportasi dan Pergudangan/ <i>Transportation and Storage</i>	9,15	-5,82	8,07	16,25
I	Penyediaan Akomodasi dan Makan Minum/ <i>Accommodation and Food Service Activities</i>	8,58	-10,46	3,54	10,45
J	Informasi dan Komunikasi/ <i>Information and Communication</i>	8,93	7,58	6,38	4,84
K	Jasa Keuangan dan Asuransi/ <i>Financial and Insurance Activities</i>	4,24	0,05	0,92	1,93
L	Real Estat/ <i>Real Estate Activities</i>	9,34	1,61	3,33	5,06

Lanjutan Tabel/Continued Table 12.4

Lapangan Usaha/Industry		2019	2020	2021 <sup>x</sup>	2022 <sup>xx</sup>
(1)		(2)	(3)	(4)	(5)
M,N	Jasa Perusahaan/Business Activities	6,30	-6,76	1,76	2,34
O	Administrasi Pemerintahan, Pertahanan, dan Jaminan Sosial Wajib/Public Administration and Defence; Compulsory Social Security	2,80	-2,17	0,19	0,33
P	Jasa Pendidikan/Education	6,61	2,86	0,53	-0,21
Q	Jasa Kesehatan dan Kegiatan Sosial/Human Health and Social Work Activities	7,90	9,17	5,10	2,87
R,S,T,U	Jasa Lainnya/Other Services Activities	7,64	-15,94	4,41	10,53
<b>Produk Domestik Regional Bruto/Gross Regional Domestic Product</b>		4,61	-2,79	3,14	4,43

Catatan/Note: Perbedaan antara jumlah PDRB 34 Provinsi dan PDB Indonesia antara lain disebabkan oleh diskrepansi statistik  
 Data 2021: Angka sementara  
 Data 2022: Angka sangat sementara/  
*The difference between the total of GRDP of 34 Provinces and the GDP of Indonesia due to the statistical discrepancies.*  
 Data 2021: Preliminary figures  
 Data 2022: Very Preliminary figures

Sumber/Source: BPS, berbagai sensus, survei dan sumber lain/BPS-Statistics Indonesia, various census, survey, and other sources

**Tabel**  
**Table** 12.5**Produk Domestik Regional Bruto Atas Dasar Harga Berlaku Menurut Jenis Pengeluaran di Kabupaten Lumajang (miliar rupiah), 2018–2022**  
**Gross Regional Domestic Product at Current Market Prices by Type of Expenditure in Lumajang Regency (billion rupiahs), 2018–2022**

<b>Jenis Pengeluaran</b> <b>Type of Expenditure</b>	<b>2018</b>	<b>2019</b>	<b>2020</b>	<b>2021*</b>	<b>2022**</b>
(1)	(2)	(3)	(4)	(5)	(6)
Pengeluaran Konsumsi Rumah Tangga <i>Household Consumption Expenditure</i>	20 466,43	21 788,79	22 124,55	23 325,54	25 735,44
Pengeluaran Konsumsi LNPRT <i>NPISH Consumption Expenditure</i>	347,22	370,25	378,68	417,95	415,37
Pengeluaran Konsumsi Pemerintah <i>Government Consumption Expenditure</i>	1 951,44	2 094,18	1 917,25	2 019,22	1 921,06
Pembentukan Modal Tetap Bruto <i>Gross Fixed Capital Formation</i>	6 781,50	7 200,08	6 957,22	7 239,33	7 971,43
Perubahan Inventori <i>Changes in Inventories</i>	1 125,91	1 151,53	492,41	608,40	709,17
Net Ekspor Barang dan Jasa <i>Net Exports of Goods and Services</i>	-	-	-	-	-
<b>Produk Domestik Regional Bruto</b> <b>Gross Regional Domestic Product</b>	<b>30 690,44</b>	<b>32 620,95</b>	<b>32 062,01</b>	<b>33 678,62</b>	<b>36 663,73</b>

Catatan/Note: Perbedaan antara jumlah PDRB 34 Provinsi dan PDB Indonesia antara lain disebabkan oleh diskrepansi statistik  
Data 2021: Angka sementara  
Data 2022: Angka sangat sementara/  
*The difference between the total of GRDP of 34 Provinces and the GDP of Indonesia due to the statistical discrepancies.*  
*Data 2021: Preliminary figures*  
*Data 2022: Very Preliminary figures*

Sumber/Source: BPS, berbagai sensus, survei dan sumber lain/BPS-Statistics Indonesia, various census, survey, and other sources

**Tabel**  
**Table** 12.6

**Produk Domestik Regional Bruto Atas Dasar Harga Konstan 2010 Menurut Jenis Pengeluaran di Kabupaten Lumajang (miliar rupiah), 2018–2022**  
**Gross Regional Domestic Product at 2010 Constant Market Prices by Type of Expenditure in Lumajang Regency (billion rupiahs), 2018–2022**

<b>Jenis Pengeluaran</b> <i>Type of Expenditure</i>	<b>2018</b>	<b>2019</b>	<b>2020</b>	<b>2021*</b>	<b>2022**</b>
(1)	(2)	(3)	(4)	(5)	(6)
Pengeluaran Konsumsi Rumah Tangga <i>Household Consumption Expenditure</i>	14 587,20	15 251,43	15 181,65	15 721,88	16 513,79
Pengeluaran Konsumsi LNPRT <i>NPISH Consumption Expenditure</i>	205,67	216,17	216,87	235,65	231,59
Pengeluaran Konsumsi Pemerintah <i>Government Consumption Expenditure</i>	1 130,68	1 186,90	1 138,67	1 145,33	1 147,39
Pembentukan Modal Tetap Bruto <i>Gross Fixed Capital Formation</i>	4 569,50	4 762,10	4 547,74	4 659,36	4 893,41
Perubahan Inventori <i>Changes in Inventories</i>	775,90	784,95	330,26	586,07	630,73
Net Ekspor Barang dan Jasa <i>Net Exports of Goods and Services</i>	-	-	-	-	-
<b>Produk Domestik Regional Bruto</b> <b>Gross Regional Domestic Product</b>	<b>21 569,78</b>	<b>22 563,39</b>	<b>21 933,79</b>	<b>22 623,40</b>	<b>23 626,58</b>

Catatan/Note: Perbedaan antara jumlah PDRB 34 Provinsi dan PDB Indonesia antara lain disebabkan oleh diskrepansi statistik  
 Data 2021: Angka sementara  
 Data 2022: Angka sangat sementara/  
*The difference between the total of GRDP of 34 Provinces and the GDP of Indonesia due to the statistical discrepancies.*  
*Data 2021: Preliminary figures*  
*Data 2022: Very Preliminary figures*

Sumber/Source: BPS, berbagai sensus, survei dan sumber lain/BPS-Statistics Indonesia, various census, survey, and other sources



**PENDUDUK LUMAJANG**

Jumlah penduduk Lumajang menempati posisi **ke-15 terbesar di Jawa Timur**

**LAJU PERTUMBUHAN PDRB ADHK 2010 LUMAJANG**

Laju Pertumbuhan PDRB ADHK Lumajang menempati posisi **ke-26 terbesar di Jawa Timur**

**PERSENTASE PENDUDUK MISKIN LUMAJANG**

Jumlah penduduk miskin Lumajang menempati posisi **ke-23 terbesar di Jawa Timur**

**IPM LUMAJANG**

Indeks Pembangunan Manusia (IPM) Lumajang menempati posisi **ke-36 di Jawa Timur**

**TPT DAN TPAK LUMAJANG**

Tingkat Pengangguran Terbuka (TPT) Lumajang menempati posisi **ke-22 di Jawa Timur**. Sedangkan, Tingkat Partisipasi Angkatan Kerja (TPAK) Lumajang menempati posisi **ke-26 di Jawa Timur**



**PENJELASAN TEKNIS**

1. Data perbandingan antar kabupaten/kota di Jawa Timur merupakan data produk BPS sebagai data primer yang merupakan data strategis yang sering di cari oleh pengguna data secara series.

**TECHNICAL NOTES**

1. *Data comparison between regency in East Java is the BPS product data as the primary data is the data that is often strategic in the search by the data series.*

<https://lumajangkab.bps.go.id>

**ULASAN**

**DESCRIPTION**

Jumlah penduduk di Jawa Timur pada tahun 2022 adalah sebesar 41.149,97 ribu jiwa. Penduduk terbanyak berasal dari Kota Surabaya yaitu 2.887,22 ribu jiwa dan penduduk terendah sebesar 134,35 dari Kota Mojokerto (Tabel 13.1).

*The population in East Java in 2022 according to population projection data is 41,149.97 thousand inhabitants. The largest population came from the city of Surabaya, namely 2,887.22 thousand inhabitants and the lowest population was 134.35 from the city of Mojokerto (Table 13.1).*

Laju pertumbuhan ekonomi di Jawa Timur tahun 2022 sebesar 5,34 persen. Laju pertumbuhan ekonomi tertinggi adalah Kabupaten Tuban sebesar 8,88 persen dan laju pertumbuhan ekonomi terendah adalah Kabupaten Bojonegoro yaitu sebesar -6,16 persen (Tabel 13.2).

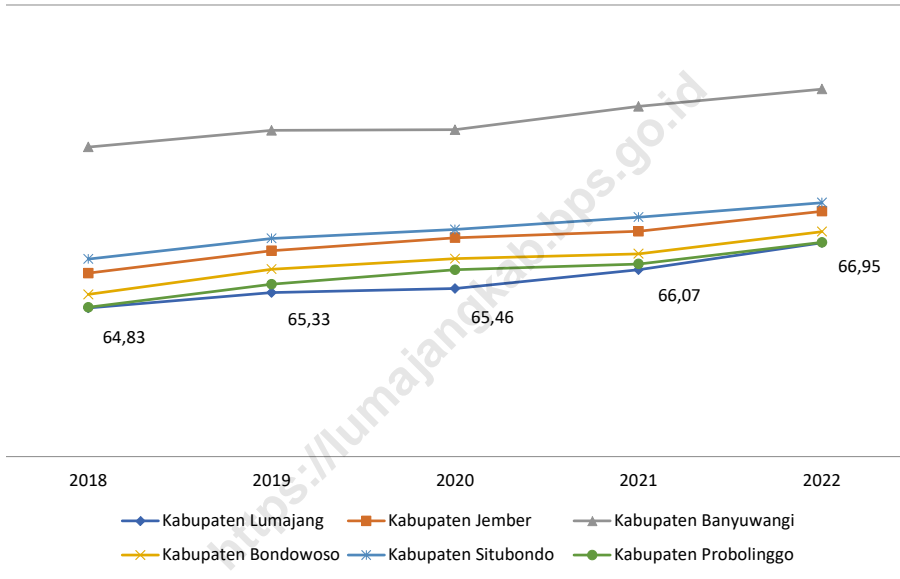
*The rate of economic growth in East Java in 2022 was 3,57 percent. The highest economic growth rate is Madiun Regency at 8.88 percent and the lowest economic growth rate is Bojonegoro Regency which is -6.16 percent (Table 13.2).*

Jumlah penduduk miskin di Lumajang tahun 2022 sebesar 95,04 ribu jiwa (Tabel 13.3). Indeks Pembangunan Manusia di Lumajang tahun 2022 adalah 66,95 (Tabel 13.4).

*The number of poor people in Lumajang Regency in 2022 was 95.04 thousand people (Table 13.3). The Human Development Index in Lumajang Regency 2022 was 66.95 (Table 13.4).*

**Gambar** 13.1  
**Figures**

**Indeks Pembangunan Manusia (IPM) Kabupaten Lumajang dan Sekitarnya, 2018-2022**  
*Human Development Index of Lumajang Regency and its Surroundings, 2018-2022*



Sumber/Source : BPS dan sumber lain/BPS-Statistics Indonesia and other sources



**Tabel**  
**Table** 13.1**Jumlah Penduduk Menurut Kabupaten/Kota di Provinsi  
Jawa Timur (ribu), 2018–2022**  
**Population by Regency/Municipality in East Java Province  
(thousand), 2018–2022**

Kabupaten/Kota Regency	2018	2019	2020	2021	2022
(1)	(2)	(3)	(4)	(5)	(6)
Kabupaten Pacitan	554,39	555,30	586,11	589,11	592,92
Kabupaten Ponorogo	870,71	871,37	949,32	955,84	964,25
Kabupaten Trenggalek	694,90	696,30	731,13	734,89	739,67
Kabupaten Tulungagung	1 035,29	1 039,28	1 089,78	1 096,59	1 105,34
Kabupaten Blitar	1 157,50	1 160,68	1 223,75	1 231,01	1 240,32
Kabupaten Kediri	1 568,11	1 574,27	1 635,29	1 644,40	1 656,02
Kabupaten Malang	2 591,80	2 606,20	2 654,45	2 668,30	2 685,90
Kabupaten Lumajang	1 039,79	1 042,40	1 119,25	1 127,09	1 137,23
Kabupaten Jember	2 440,71	2 450,67	2 536,73	2 550,36	2 567,72
Kabupaten Banyuwangi	1 609,68	1 613,99	1 708,11	1 718,46	1 731,73
Kabupaten Bondowoso	772,30	775,72	776,15	778,53	781,42
Kabupaten Situbondo	679,99	682,98	685,97	688,34	691,26
Kabupaten Probolinggo	1 162,09	1 168,50	1 152,54	1 155,89	1 159,97
Kabupaten Pasuruan	1 616,58	1 627,40	1 605,97	1 611,81	1 619,04
Kabupaten Sidoarjo	2 216,80	2 249,48	2 082,80	2 091,93	2 103,40
Kabupaten Mojokerto	1 108,72	1 117,69	1 119,21	1 125,52	1 133,58
Kabupaten Jombang	1 258,62	1 263,81	1 318,06	1 325,91	1 335,97
Kabupaten Nganjuk	1 051,90	1 054,61	1 103,90	1 109,68	1 117,03
Kabupaten Madiun	681,39	682,68	744,35	750,14	757,67
Kabupaten Magetan	628,92	628,98	670,81	674,13	678,34
Kabupaten Ngawi	830,09	830,11	870,06	873,35	877,43

Lanjutan Tabel/Continued Table 13.1

Kabupaten/Kota Regency	2018	2019	2020	2021	2022
(1)	(2)	(3)	(4)	(5)	(6)
Kabupaten Bojonegoro	1 246,93	1 249,69	1 301,64	1 307,60	1 315,13
Kabupaten Tuban	1 168,28	1 172,79	1 198,01	1 203,13	1 209,54
Kabupaten Lamongan	1 188,91	1 189,11	1 344,17	1 356,03	1 371,51
Kabupaten Gresik	1 299,02	1 312,88	1 311,22	1 320,57	1 332,66
Kabupaten Bangkalan	978,89	986,67	1 060,38	1 071,71	1 086,62
Kabupaten Sampang	968,52	978,88	969,69	976,02	984,16
Kabupaten Pamekasan	871,50	879,99	850,06	853,51	857,82
Kabupaten Sumenep	1 085,23	1 088,91	1 124,44	1 129,82	1 136,63
Kota Kediri	285,58	287,41	286,80	287,96	289,42
Kota Blitar	140,97	141,88	149,15	150,37	151,96
Kota Malang	866,12	870,68	843,81	844,93	846,13
Kota Probolinggo	235,21	237,21	239,65	241,20	243,20
Kota Pasuruan	199,08	200,42	208,01	209,53	211,50
Kota Mojokerto	128,28	129,01	132,43	133,27	134,35
Kota Madiun	176,70	177,01	195,18	196,92	199,19
Kota Surabaya	2 885,56	2 896,20	2 874,31	2 880,28	2 887,22
Kota Batu	205,79	207,49	213,05	214,65	216,74
<b>Provinsi Jawa Timur</b>	<b>39 500,85</b>	<b>39 698,63</b>	<b>40 665,70</b>	<b>40 878,79</b>	<b>41 149,97</b>

Sumber/Source: BPS dan sumber lain/BPS-Statistics Indonesia and other sources



**Tabel**  
**Table** 13.2

**Laju Pertumbuhan Produk Domestik Regional Bruto Atas Dasar Harga Konstan 2010 Menurut Kabupaten/Kota di Provinsi Jawa Timur (persen), 2018–2022**  
***Rate of Growth of Gross Regional Domestic Products at Constant 2010 Prices by Regency/Municipality in East Java Province (percent), 2018-2022***

Kabupaten/Kota Regency	2018	2019	2020	2021	2022
(1)	(2)	(3)	(4)	(5)	(6)
Kabupaten Pacitan	5,47	5,08	-1,84	2,49	5,54
Kabupaten Ponorogo	5,27	5,01	-0,90	3,19	3,24
Kabupaten Trenggalek	5,03	5,08	-2,17	3,65	4,52
Kabupaten Tulungagung	5,21	5,32	-3,09	3,53	5,22
Kabupaten Blitar	5,10	5,12	-2,29	3,02	5,20
Kabupaten Kediri	5,07	5,06	-2,41	3,06	4,90
Kabupaten Malang	5,55	5,49	-2,68	3,12	5,13
Kabupaten Lumajang	5,00	4,61	-2,79	3,14	4,43
Kabupaten Jember	5,02	5,51	-2,98	4,00	4,53
Kabupaten Banyuwangi	5,84	5,55	-3,58	4,08	4,43
Kabupaten Bondowoso	5,08	5,30	-1,36	3,49	3,51
Kabupaten Situbondo	5,46	5,44	-2,33	3,26	4,39
Kabupaten Probolinggo	4,47	4,56	-2,12	3,35	4,52
Kabupaten Pasuruan	5,73	5,83	-2,03	4,34	5,32
Kabupaten Sidoarjo	6,01	5,99	-3,69	4,21	7,53
Kabupaten Mojokerto	5,88	5,81	-1,11	4,12	5,82
Kabupaten Jombang	5,29	5,10	-1,98	3,24	5,37
Kabupaten Nganjuk	5,38	5,36	-1,71	3,61	4,84
Kabupaten Madiun	5,10	5,42	-1,69	3,34	4,32
Kabupaten Magetan	5,21	5,04	-1,64	3,04	3,89
Kabupaten Ngawi	5,21	5,05	-1,69	2,55	3,19

Lanjutan Tabel/*Continued Table* 13.2

Kabupaten/Kota <i>Regency</i>	2018	2019	2020	2021	2022
(1)	(2)	(3)	(4)	(5)	(6)
Kabupaten Bojonegoro	4,39	6,34	-0,40	-5,54	-6,16
Kabupaten Tuban	5,15	5,14	-5,85	3,00	8,88
Kabupaten Lamongan	5,44	5,43	-2,65	3,43	5,56
Kabupaten Gresik	5,81	5,42	-3,68	3,79	7,38
Kabupaten Bangkalan	4,22	1,03	-5,59	-2,07	-1,12
Kabupaten Sampang	4,11	1,85	-0,29	0,22	2,31
Kabupaten Pamekasan	5,46	4,92	-2,54	3,41	4,66
Kabupaten Sumenep	3,63	0,14	-1,13	2,61	3,11
Kota Kediri	5,43	5,47	-6,25	2,50	3,95
Kota Blitar	5,82	5,84	-2,28	4,28	5,22
Kota Malang	5,72	5,73	-2,26	4,21	6,32
Kota Probolinggo	5,93	5,94	-3,64	4,06	6,12
Kota Pasuruan	5,54	5,56	-4,33	3,64	6,22
Kota Mojokerto	5,80	5,65	-3,69	3,65	5,56
Kota Madiun	5,96	5,69	-3,39	4,73	5,52
Kota Surabaya	6,19	6,09	-4,85	4,29	6,51
Kota Batu	6,50	6,51	-6,46	4,04	6,18
<b>Provinsi Jawa Timur</b>	<b>5,50</b>	<b>5,52</b>	<b>-2,39</b>	<b>3,57</b>	<b>5,34</b>

Sumber/*Source*: BPS dan sumber lain/*BPS-Statistics Indonesia and other sources*

**Tabel**  
**Table** 13.3**Jumlah Penduduk Miskin Menurut Kabupaten/Kota di  
Provinsi Jawa Timur (ribu), 2017–2021**  
**Number of Poor Population by Regency/Municipality in East  
Java Province (thousand), 2017–2021**

Kabupaten/Kota Regency	2018	2019	2020	2021	2022
(1)	(2)	(3)	(4)	(5)	(6)
Kabupaten Pacitan	78,64	75,86	80,82	84,19	76,93
Kabupaten Ponorogo	90,22	83,97	86,74	89,94	81,80
Kabupaten Trenggalek	83,5	76,44	81,06	84,89	76,75
Kabupaten Tulungagung	75,23	70,01	76,4	78,59	70,52
Kabupaten Blitar	112,4	103,75	108,55	112,62	101,94
Kabupaten Kediri	177,2	163,95	179,93	184,49	169,46
Kabupaten Malang	268,49	246,6	265,56	276,58	252,88
Kabupaten Lumajang	103,69	98,88	102,6	105,25	95,04
Kabupaten Jember	243,42	226,57	247,99	257,09	232,73
Kabupaten Banyuwangi	125,5	121,37	130,37	130,93	122,01
Kabupaten Bondowoso	110,98	103,33	110,24	115,18	105,69
Kabupaten Situbondo	80,27	76,44	83,74	86,95	81,46
Kabupaten Probolinggo	217,06	207,22	218,35	223,32	203,23
Kabupaten Pasuruan	152,48	141,09	151,43	159,78	148,62
Kabupaten Sidoarjo	125,75	119,29	127,05	137,15	125,69
Kabupaten Mojokerto	111,55	108,81	118,8	120,54	111,03
Kabupaten Jombang	120,19	116,44	125,94	127,3	115,48
Kabupaten Nganjuk	127,28	118,51	122,73	125,53	113,63
Kabupaten Madiun	77,75	71,91	78,3	81,61	74,07
Kabupaten Magetan	64,86	60,43	65,09	67,75	62,65
Kabupaten Ngawi	123,09	119,43	128,19	130,81	119,02

Lanjutan Tabel/Continued Table 13.3

Kabupaten/Kota Regency	2018	2019	2020	2021	2022
(1)	(2)	(3)	(4)	(5)	(6)
Kabupaten Bojonegoro	163,94	154,64	161,1	166,52	153,40
Kabupaten Tuban	178,64	170,8	187,13	192,58	178,05
Kabupaten Lamongan	164	157,11	164,68	166,82	151,08
Kabupaten Gresik	154,02	148,61	164,05	166,35	149,64
Kabupaten Bangkalan	191,33	186,11	204	215,97	196,11
Kabupaten Sampang	204,82	202,21	224,74	237,23	217,97
Kabupaten Pamekasan	125,76	122,43	129,41	137,12	126,02
Kabupaten Sumenep	218,6	211,98	220,23	224,73	206,20
Kota Kediri	21,9	20,54	22,19	22,55	21,15
Kota Blitar	10,47	10,1	11,1	11,33	10,65
Kota Malang	35,49	35,39	38,77	40,62	38,56
Kota Probolinggo	16,9	16,37	17,72	17,91	16,16
Kota Pasuruan	13,45	12,92	13,4	13,97	13,02
Kota Mojokerto	7,04	6,63	8,09	8,37	7,88
Kota Madiun	7,92	7,69	8,83	9,06	8,49
Kota Surabaya	140,81	130,55	145,67	152,49	138,21
Kota Batu	7,98	7,89	8,12	8,63	8,05
<b>Provinsi Jawa Timur</b>	<b>4 332,59</b>	<b>41 12,25</b>	<b>4 419,10</b>	<b>4 572,73</b>	<b>4 181,29</b>

Sumber/Source: BPS, Survei Sosial Ekonomi Nasional/BPS-Statistics Indonesia, National Socioeconomic Survey

**Tabel**  
**Table** 13.4**Indeks Pembangunan Manusia Menurut Kabupaten/Kota  
di Provinsi Jawa Timur, 2018–2022**  
*Human Development Index by Regency/Municipality in East  
Java Province, 2018–2022*

Kabupaten/Kota Regency	2018	2019	2020	2021	2022
(1)	(2)	(3)	(4)	(5)	(6)
Kabupaten Pacitan	67,33	68,16	68,39	68,57	69,37
Kabupaten Ponorogo	69,91	70,56	70,81	71,06	71,87
Kabupaten Trenggalek	68,71	69,46	69,74	70,06	71,00
Kabupaten Tulungagung	71,99	72,62	73,00	73,15	74,06
Kabupaten Blitar	69,93	70,57	70,58	71,05	71,86
Kabupaten Kediri	71,07	71,85	72,05	72,56	73,46
Kabupaten Malang	69,40	70,35	70,36	70,60	71,38
Kabupaten Lumajang	64,83	65,33	65,46	66,07	66,95
Kabupaten Jember	65,96	66,69	67,11	67,32	67,97
Kabupaten Banyuwangi	70,06	70,60	70,62	71,38	71,94
Kabupaten Bondowoso	65,27	66,09	66,43	66,59	67,31
Kabupaten Situbondo	66,42	67,09	67,38	67,78	68,25
Kabupaten Probolinggo	64,85	65,60	66,07	66,26	66,96
Kabupaten Pasuruan	67,41	68,29	68,60	68,93	69,68
Kabupaten Sidoarjo	79,50	80,05	80,29	80,65	81,02
Kabupaten Mojokerto	72,64	73,53	73,83	74,15	74,89
Kabupaten Jombang	71,86	72,85	72,97	73,45	74,05
Kabupaten Nganjuk	71,23	71,71	71,72	71,97	72,93
Kabupaten Madiun	71,01	71,69	71,73	71,88	72,39
Kabupaten Magetan	72,91	73,49	73,92	74,15	74,85
Kabupaten Ngawi	69,91	70,41	70,54	71,04	71,75

Lanjutan Tabel/*Continued Table* 13.4

<b>Kabupaten/Kota Regency</b>	<b>2018</b>	<b>2019</b>	<b>2020</b>	<b>2021</b>	<b>2022</b>
(1)	(2)	(3)	(4)	(5)	(6)
Kabupaten Bojonegoro	67,85	68,75	69,04	69,59	70,12
Kabupaten Tuban	67,43	68,37	68,40	68,91	69,67
Kabupaten Lamongan	71,97	72,57	72,58	73,12	74,02
Kabupaten Gresik	75,28	76,10	76,11	76,50	77,16
Kabupaten Bangkalan	62,87	63,79	64,11	64,36	65,05
Kabupaten Sampang	61,00	61,94	62,70	62,80	63,39
Kabupaten Pamekasan	65,41	65,94	66,26	66,40	66,99
Kabupaten Sumenep	65,25	66,22	66,43	67,04	67,87
Kota Kediri	77,58	78,08	78,23	78,60	79,59
Kota Blitar	77,58	78,56	78,57	78,98	79,93
Kota Malang	80,89	81,32	81,45	82,04	82,71
Kota Probolinggo	72,53	73,27	73,27	73,66	74,56
Kota Pasuruan	74,78	75,25	75,26	75,62	76,54
Kota Mojokerto	77,14	77,96	78,04	78,43	79,32
Kota Madiun	80,33	80,88	80,91	81,25	82,01
Kota Surabaya	81,74	82,22	82,23	82,31	82,74
Kota Batu	75,04	75,88	75,90	76,28	77,22
<b>Provinsi Jawa Timur</b>	<b>70,77</b>	<b>71,50</b>	<b>71,71</b>	<b>72,14</b>	<b>72,75</b>

Sumber/*Source*: BPS dan sumber lain/*BPS-Statistics Indonesia and other sources*

**Tabel**  
**Table** 13.5**Tingkat Pengangguran Terbuka (TPT) dan Tingkat Partisipasi Angkatan Kerja (TPAK) Menurut Kabupaten/Kota di Provinsi Jawa Timur, 2020–2022**  
**Unemployment Rate (UR) and Labor Force Participation Rate (LFPR) by Regency/Municipality in East Java Province, 2020–2022**

Kabupaten/Kota Regency	TPT			TPAK		
	2020	2021	2022	2020	2021	2022
(1)	(2)	(3)	(4)	(5)	(6)	(7)
Kabupaten Pacitan	2,28	2,04	3,65	80,36	80,57	82,99
Kabupaten Ponorogo	4,45	4,38	5,51	71,51	72,63	72,92
Kabupaten Trenggalek	4,11	3,53	5,37	75,72	72,36	72,01
Kabupaten Tulungagung	4,61	4,91	6,65	73,17	72,26	71,95
Kabupaten Blitar	3,82	3,66	5,45	70,83	70,44	72,79
Kabupaten Kediri	5,24	5,15	6,83	70,65	69,34	68,73
Kabupaten Malang	5,49	5,40	6,57	71,62	68,49	70,38
Kabupaten Lumajang	3,36	3,51	4,97	66,92	66,19	69,75
Kabupaten Jember	5,12	5,44	4,06	68,04	68,97	69,44
Kabupaten Banyuwangi	5,34	5,42	5,26	71,80	72,32	72,00
Kabupaten Bondowoso	4,13	4,46	4,32	75,09	73,89	74,61
Kabupaten Situbondo	3,85	3,68	3,38	73,17	71,63	72,15
Kabupaten Probolinggo	4,86	4,55	3,25	72,89	73,24	71,56
Kabupaten Pasuruan	6,24	6,03	5,91	67,67	69,03	70,19
Kabupaten Sidoarjo	10,97	10,87	8,80	67,17	66,47	72,87
Kabupaten Mojokerto	5,75	5,54	4,83	69,79	70,47	71,34
Kabupaten Jombang	7,48	7,09	5,47	70,23	70,69	66,65
Kabupaten Nganjuk	4,80	4,98	4,74	65,75	64,24	66,79
Kabupaten Madiun	4,80	4,99	5,84	71,42	67,77	72,72

Lanjutan Tabel/*Continued Table* 13.5

Kabupaten/Kota <i>Regency</i>	TPT			TPAK		
	2020	2021	2022	2020	2021	2022
(1)	(2)	(3)	(4)	(5)	(6)	(7)
Kabupaten Magetan	3,74	3,86	4,33	73,23	73,31	74,03
Kabupaten Ngawi	5,44	4,25	2,48	72,69	72,88	78,60
Kabupaten Bojonegoro	4,92	4,82	4,69	74,60	71,84	72,16
Kabupaten Tuban	4,81	4,68	4,54	71,84	73,77	73,63
Kabupaten Lamongan	5,13	4,90	6,05	70,81	70,72	69,30
Kabupaten Gresik	8,21	8,00	7,84	66,53	69,43	68,30
Kabupaten Bangkalan	8,77	8,07	8,05	67,00	68,66	73,86
Kabupaten Sampang	3,35	3,45	3,11	69,93	70,19	73,37
Kabupaten Pamekasan	3,49	3,10	1,40	69,82	65,88	73,59
Kabupaten Sumenep	2,84	2,31	1,36	75,02	75,63	75,12
Kota Kediri	6,21	6,37	4,38	66,00	67,35	69,93
Kota Blitar	6,68	6,61	5,39	69,53	69,96	67,78
Kota Malang	9,61	9,65	7,66	66,41	67,59	63,08
Kota Probolinggo	6,70	6,55	4,57	69,07	69,71	68,39
Kota Pasuruan	6,33	6,23	6,18	70,05	71,66	68,05
Kota Mojokerto	6,74	6,87	5,05	68,21	67,09	69,41
Kota Madiun	8,32	8,15	6,39	68,63	66,87	66,85
Kota Surabaya	9,79	9,68	7,62	68,05	67,30	69,99
Kota Batu	5,93	6,57	8,43	72,33	73,74	71,51
<b>Provinsi Jawa Timur</b>	<b>5,84</b>	<b>5,74</b>	<b>5,49</b>	<b>70,33</b>	<b>70,00</b>	<b>71,23</b>

Sumber/*Source*: BPS dan sumber lain/*BPS-Statistics Indonesia and other sources*





**BerAKHLAK**

Berorientasi Pelayanan Akuntabel Kompeten  
Harmonis Loyal Adaptif Kolaboratif  
Service Oriented, Accountable, Competent,  
Harmonious, Loyal, Adaptive, Collaborative

**ST 2023**

**SENSUS PERTANIAN  
CENSUS OF AGRICULTURE**



**DATA**

**MENCERDASKAN BANGSA**

*Enlighten The Nation*



**BADAN PUSAT STATISTIK  
KABUPATEN LUMAJANG**  
*BPS-Statistics of Lumajang Regency*

Jalan Gatot Subroto No. 89, Lumajang 67352. Telp. (0334) 881906  
Email: [bps3508@bps.go.id](mailto:bps3508@bps.go.id). Homepage: <http://lumajangkab.bps.go.id>



0215-5648