

Katalog/Catalog: 1102001.3507

# KABUPATEN MALANG DALAM ANGKA MALANG REGENCY IN FIGURES 2023



BADAN PUSAT STATISTIK  
KABUPATEN MALANG  
BPS-STATISTICS OF MALANG REGENCY



# KABUPATEN MALANG DALAM ANGKA *MALANG REGENCY IN FIGURES* 2023



**KABUPATEN MALANG DALAM ANGKA**  
**MALANG REGENCY IN FIGURES**  
**2023**

ISSN : 0215 - 5680

No. Publikasi/*Publication Number*: 35070.2303

Katalog /*Catalog*: 1102001.3507

Ukuran Buku/*Book Size*: 14,8 cm x 21 cm

Jumlah Halaman/*Number of Pages* : lx + 556 hal/*pages*

Naskah/*Manuscript*:

BPS Kabupaten Malang

*BPS-Statistics of Malang Regency*

Penyunting/*Editor*:

BPS Kabupaten Malang

*BPS-Statistics of Malang Regency*

Gambar Kover/*Cover Design*:

BPS Kabupaten Malang

*BPS-Statistics of Malang Regency*

Ilustrasi Kover/*Cover Illustration*:

Cafe Sawah Pujon Kidul Kecamatan Pujon

Diterbitkan oleh/*Published by*:

©BPS Kabupaten Malang / *BPS-Statistics of Malang Regency*

Dicetak oleh/*Printed by*:

CV. Citra Mentari

Dilarang mengumumkan, mendistribusikan, mengomunikasikan, dan/atau menggandakan sebagian atau seluruh isi buku ini untuk tujuan komersil tanpa izin tertulis dari Badan Pusat Statistik.

*Prohibited to announce, distribute, communicate, and/or copy part or all of this book for commercial purpose without permission from BPS-Statistics Indonesia.*

## **TIM PENYUSUN/TEAM MEMBERS**

### **Pengarah/Director**

Ir. Surya Astuti, M.M

Kepala BPS Kabupaten Malang / *Chief Statistician of Malang Regency*

### **Penanggung Jawab/Persons in Charge**

Rony Hadiyanto

Pranata Komputer Ahli Muda / *Young Expert Computer Institution*

### **Penyunting/Editors**

Rizki Khrisma Wardhani, S.Si, M.M

Statistisi Muda / *Young Statistician*

### **Pengolah Data dan Penulis Naskah/Data Processing and Authors**

1. Fifin Handayani, S.Kom

Statistisi Pertama / *First Statistician*

2. Akhmad Khoirul Hadi, SE

Statistisi Penyelia / *Supervisor Statistician*

3. Iwan Satriatama, SE

Statistisi Pelaksana / *Implementing Statistician*

### **Pengumpul Data/Data Collector**

Rizki Khrisma Wardhani, S.Si, M.M; St.Nadirah Latief, SE; Fenti Rakhmawati Electiana, S.Si, MAP; Samsul Huda, SE; Maulidiah Nitivijaya, S.Si, M.Si; Fifin Handayani, S.Kom; Ratih Damayanti, SST, M.S.E; Retno Setianingias, SST, M.Sc; Lukman Azhari, SST; Wening Ulinnuha Muthiah, SST; Paramita Dewanti, S.Si, M.Stat; Esti Wahyu Perdani, S.ST, M.E.K.K, You Ari Faeni, S.ST, M.T

### **Desain Kover dan Tata Letak/Cover Design and Layout**

Rizki Khrisma Wardhani, S.Si, M.M

Statistisi Muda / *Young Statistician*

### **Infografis/Infographics**

1. Diana Nafkiyah

Statistisi Pelaksana / *Implementing Statistician*

2. Rizki Khrisma Wardhani, S.Si, M.M

Statistisi Muda / *Young Statistician*

### **Gambar Sampul/Cover Image**

Rizki Khrisma Wardhani, S.Si, M.M



## **KONTRIBUTOR DATA/DATA CONTRIBUTOR**

1. Kementerian Agama/*Ministry of Religious Affair*
2. Kementerian Pendidikan dan Kebudayaan/*The Ministry of Education and Culture*
3. Badan Meteorologi Klimatologi dan Geofisika Balai Wilayah III Stasiun Klimatologi Karangploso-Malang/*Meteorological, Climatology, and Geophysical Agency County Hall III Climatology Station Karangploso-Malang*
4. Badan Pusat Statistik/*BPS-Statistics Indonesia*
5. Stasiun Kereta Api Singosari Kabupaten Malang/*Malang Regency Singosari Railway Station*
6. Stasiun Kereta Api Lawang Kabupaten Malang/*Malang Regency Lawang Railway Station*
7. Rumah Sakit Umum Daerah Lawang Kabupaten Malang/*Malang Regency Lawang Regional Public Hospital*
8. PT PLN (Persero) Area Pelayanan dan Jaringan Malang/*PT PLN (Persero) Service and Network Areas Malang*
9. Stasiun Kereta Api Kepanjen Kabupaten Malang/*Malang Regency Kepanjen Railway Station*
10. Badan Pengelolaan Keuangan dan Asset Kabupaten Malang/*Malang Regency Financial and Asset Management Agency*
11. Dinas Kehutanan Provinsi Jawa Timur Cabang Dinas Kehutanan Wilayah Malang/*East Java Provincial Forestry Service Branch of Malang Regional Forestry Service*
12. Kantor Otoritas Jasa Keuangan Malang/*Malang Financial Services Authority Office*
13. Dinas Pariwisata dan Kebudayaan Kabupaten Malang/*Malang Regency Tourism and Culture Office*
14. Kantor Pelayanan Pajak Pratama Singosari Kabupaten Malang/*Malang Regency Singosari Tax Service Office*
15. Dinas Sosial Kabupaten Malang/*Malang Regency Social Service*
16. Palang Merah Indonesia Kabupaten Malang/*Malang Regency Indonesian Red Cross*
17. PT Pos Indonesia/*Pos Indonesia Inc.*

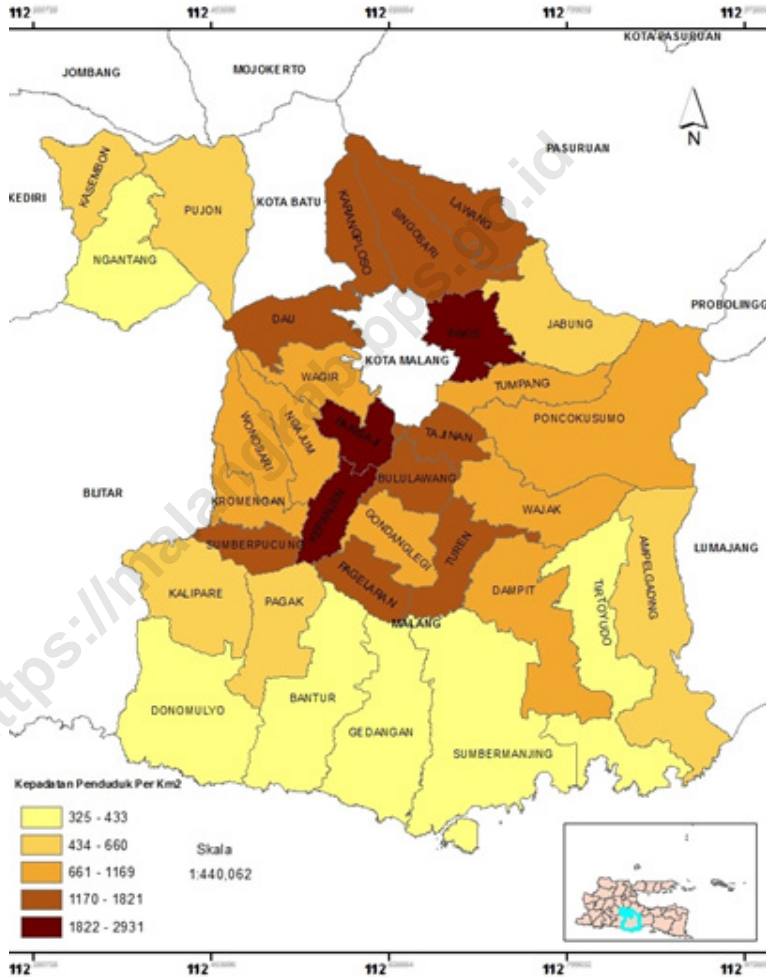
18. Badan Penanggulangan Bencana Daerah Kabupaten Malang/*Malang District Disaster Management Agency*
19. Badan Narkotika Nasional Kabupaten Malang/*Malang Regency National Anti Narcotics Agency*
20. Stasiun Kereta Api Sumberpucung Kabupaten Malang/*Malang Regency Sumberpucung Railway Station*
21. Stasiun Kereta Api Ngebruk Kabupaten Malang/*Malang Regency Ngebruk Railway Station*
22. Dinas Perhubungan Kabupaten Malang/*Regional Transportation Office of Malang Regency*
23. Dinas Pendapatan Provinsi Jawa Timur UPT Malang Selatan/*Regional Revenue Office of East Java UPT South Malang*
24. Kepolisian Resort Malang/*Malang Resort Police*
25. DPRD Kabupaten Malang/*Malang Regency Regional House of Representatives*
26. Bagian Hukum Sekretariat Daerah Kabupaten Malang/*The Legal Department of The Malang District Secretariat*
27. Dinas Lingkungan Hidup Kabupaten Malang/*Malang Regency Environmental Services*
28. Pengadilan Agama Kabupaten Malang/*Malang Regency Religious Court*
29. Kejaksaan Negeri Kabupaten Malang/*Malang Regency Attorney Office*
30. Rumah Sakit Umum Daerah Kanjuruhan Kabupaten Malang/*Malang Regency Kanjuruhan Regional Public Hospital*
31. Kantor Pelayanan Pajak Pratama Kepanjen Kabupaten Malang/*Malang Regency Kepanjen Tax Service Office*
32. Kantor Kementerian Agama Kabupaten Malang/*Malang Regency Ministry of Religious Affairs Office*
33. Dinas Pendapatan Provinsi Jawa Timur UPT Malang Utara/*Regional Revenue Office of East Java UPT North Malang*
34. Dinas Perikanan Kabupaten Malang/*Regional Fishery Office of Malang Regency*
35. Dinas Peternakan dan Kesehatan Hewan Kabupaten Malang/*Regional Livestock and Animal Health Office of Malang Regency*
36. Dinas Pekerjaan Umum Bina Marga Kabupaten Malang/*Regional Public Works Highways Office of Malang Regency*
37. Dinas Perpustakaan dan Kearsipan Kabupaten Malang/*Regional Library and Archive Office of Malang Regency*

38. Badan Kepegawaian dan Pengembangan Sumber Daya Manusia Kabupaten Malang/*Regional Civil Service and Human Resources Agency of Malang Regency*
39. Dinas Tanaman Pangan, Hortikultura dan Perkebunan Kabupaten Malang/*Regional Horticultural and Plantation Food Crops Office of Malang Regency*
40. Dinas Tenaga Kerja Kabupaten Malang/*Regional Manpower Office of Malang Regency*
41. Dinas Penanaman Modal dan Pelayanan Terpadu Satu Pintu Kabupaten Malang/*Regional One-stop Integrated Service and Investment Office of Malang Regency*
42. Dinas Koperasi dan Usaha Mikro Kabupaten Malang/*Regional Cooperatives and Micro-enterprises Office of Malang Regency*
43. Kantor Bank Indonesia Malang/*Indonesian Bank Office Malang*
44. Dinas Komunikasi dan Informatika Kabupaten Malang/*Regional Communication and Informatics Office of Malang Regency*
45. Bandara Abdul Rahman Saleh/*Abdul Rahman Saleh Airport*
46. Dinas Kependudukan dan Pencatatan Sipil Kabupaten Malang/*Regional Population and Civil Registration Office of Malang Regency*
47. Dinas Kesehatan Kabupaten Malang/*Regional Health Office of Malang Regency*
48. Dinas Pemberdayaan Masyarakat dan Desa Kabupaten Malang/*Malang Regency Community and Village Empowerment Office*
49. BPJS Ketenagakerjaan Kabupaten Malang/*Malang Regency Institution of Social Security Employment*
50. Dinas Perindustrian dan Perdagangan Kabupaten Malang/*Malang Regency Industry and Trade Office*
51. Badan Kesatuan Bangsa dan Politik Kabupaten Malang/*Malang Regency National Unity and Politics Agency*
52. Dinas Pekerjaan Umum Sumber Daya Air Kabupaten Malang/*Malang Regency Water Resources Public Works Office*
53. PT Kereta Api Logistik (KALOG) Malang/*PT Kereta Api Logistic (KALOG) Malang*
54. Perumda Tirta Kanjuruhan/*Residential Area Tirta Kanjuruhan*
55. Bulog Sub Divre Wil. VII Malang/*Logistics Agency Sub Divre Region VII Malang*
56. Dinas Pengendalian Penduduk dan Keluarga Berencana/*Department of Population Control and Family Planning*





# PETA WILAYAH KABUPATEN MALANG MAP OF MALANG REGENCY





**KEPALA BPS KABUPATEN MALANG  
CHIEF STATISTICIAN OF MALANG REGENCY**



**Ir. Surya Astuti, M.M**





## KATA PENGANTAR

Puji syukur kami panjatkan ke hadirat Tuhan YME atas perkenanNYA sehingga kami dapat dengan lancar dan tepat waktu menyelesaikan satu dari kewajiban institusional kami ini. Publikasi Kabupaten Malang Dalam Angka (KMDA) 2023, diterbitkan dengan dua tujuan utama yaitu pertama, mendokumentasikan data tentang keadaan Kabupaten Malang dari berbagai sumber agar bisa dimanfaatkan oleh masyarakat luas. Sedang yang kedua adalah membangun suatu paket rujukan data sehingga para penentu kebijakan dan pembuat keputusan lingkup Kabupaten Malang mempedomani suatu acuan bersama.

Publikasi ini dapat terwujud berkat kerja sama dan bantuan dari berbagai pihak baik instansi pemerintah maupun swasta. Terima kasih dan hormat kami tujukan kepada seluruh Dinas/Instansi/PD di lingkungan Pemerintah Kabupaten Malang yang telah membantu untuk melengkapi isi Publikasi Kabupaten Malang Dalam Angka (KMDA) 2023 ini. Semoga peran serta semua pihak akan bersama-sama memberi manfaat dalam kemajuan wilayah Kabupaten Malang.

Betapapun, kami sadari bahwa masih ada kekurangan dan kesalahan yang terjadi dalam penyusunan publikasi ini. Untuk perbaikan, tanggapan dan saran yang bersifat konstruktif dari para pemakai sangat diharapkan.

Malang , Februari 2023  
Kepala BPS  
Kabupaten Malang

  
Ir. Surya Astuti, M.M



## PREFACE

*Praise our thanks to God that we earn safely finish one of our institutional duties. The publication of Malang Regency in Numbers (KMDA) 2023 is published with two especial intention that is, first, documenting data about situation of Malang Regency from various source so that can be exploited by wide society. Secondly, is to developed data reference package so all policy and decision makers of Malang Regency using it as guidance.*

*This comprehensive publication has been made possible with the assistance and contribution from several governmental institutions and private organizations. Thank and respect also we address to entire of institusion/PD of Malang Regency Government which have rendered its data to equip content of this Malang Regency in Numbers (KMDA) 2023. Hopefully together give role in progress of Malang Regency region.*

*After all, we realize that still many internal weakness of us causing the happening of some mistake in this Malang Regency In Figures. Comments and constructive suggestions for the improvement of this publication are always welcome.*

*Malang, Februari 2023  
Chief Statistician of  
Malang Regency*

**Ir. Surya Astuti, M.M**

## DAFTAR ISI / CONTENTS

	Halaman <i>Page</i>
Kata Pengantar/ <i>Preface</i> .....	xiii
Daftar Isi/ <i>Contents</i> .....	xv
Daftar Tabel/ <i>List of Tables</i> .....	xvi
Daftar Gambar/ <i>List of Figures</i> .....	lii
Penjelasan Umum/ <i>Explanatory Notes</i> .....	Ivi
Daftar Singkatan/ <i>List of Abbreviations</i> .....	lvii
Statistik Kunci/ <i>Key Statistics</i> .....	lviii
1. Geografi dan Iklim/ <i>Geography and Climate</i> .....	1
2. Pemerintahan/ <i>Government</i> .....	23
3. Penduduk dan Ketenagakerjaan/ <i>Population and Employment</i> .....	83
4. Sosial dan Kesejahteraan Rakyat/ <i>Social and Welfare</i> .....	123
5. Pertanian, Kehutanan, Peternakan, dan Perikanan/ <i>Agriculture, Forestry, Livestock, and Fishery</i> .....	257
6. Industri, Pertambangan, dan Energi/ <i>Industry, Mining, and Energy</i> .....	367
7. Pariwisata/ <i>Tourism</i> .....	405
8. Transportasi dan Komunikasi/ <i>Transportation and Communication</i> .....	425
9. Perbankan, Koperasi, dan Harga-harga/ <i>Banking, Cooperative, dan Prices</i> .....	457
10. Pengeluaran Penduduk/ <i>Population Expenditure</i> .....	497
11. Perdagangan/ <i>Trade</i> .....	509
12. Sistem Neraca Regional/ <i>System of Regional Accounts</i> .....	519
13. Perbandingan Antar Kabupaten/Kota/ <i>Regency/Municipal Comparison</i> .....	545



## DAFTAR TABEL/LIST OF TABLES

		Halaman Page
<b>1.</b>	<b>GEOGRAFI DAN IKLIM/GEOGRAPHY AND CLIMATE .....</b>	<b>1</b>
<b>1.1</b>	<b>KEADAAN GEOGRAFI .....</b>	<b>11</b>
	<b>GEOGRAPHY CONDITION .....</b>	<b>11</b>
1.1.1	Luas Daerah dan Jumlah Pulau Menurut Kecamatan di Kabupaten Malang, 2022 .....	11
	<i>Total Area and Number of Islands by Subdistrict in Malang Regency, 2022 .....</i>	<i>11</i>
1.1.2	Tinggi Wilayah dan Jarak ke Ibukota Kabupaten/Kota Menurut Kecamatan di Kabupaten Malang, 2022 .....	13
	<i>Altitude and Distance to the Capital of Regency/Municipality by Subdistrict in Malang Regency, 2022 .....</i>	<i>13</i>
<b>1.2</b>	<b>KEADAAN IKLIM .....</b>	<b>14</b>
	<b>CLIMATE CONDITION .....</b>	<b>14</b>
1.2.1	Pengamatan Unsur Iklim Menurut Bulan di Pos Karangploso, 2022. ....	14
	<i>Observation of Climate Elements By Months at Karangploso Station, 2022 .....</i>	<i>14</i>
1.2.2	Pengamatan Unsur Iklim Menurut Bulan di Pos Karangates, 2022.. ....	17
	<i>Observation of Climate Elements By Months at Karangates Station, 2022 .....</i>	<i>17</i>
1.2.3	Pengamatan Unsur Iklim Menurut Bulan di Pos Lanud AR. Saleh, 2022 ....	20
	<i>Observation of Climate Elements By Months at AR. Saleh Airport Station, 2022 .....</i>	<i>20</i>
<b>2.</b>	<b>PEMERINTAHAN/GOVERNMENT .....</b>	<b>23</b>
<b>2.1</b>	<b>WILAYAH ADMINISTRATIF .....</b>	<b>33</b>
	<b>ADMINISTRATIVE AREA .....</b>	<b>33</b>
2.1.1	Jumlah Desa/Kelurahan Menurut Kecamatan di Kabupaten Malang, 2018 – 2022.....	33
	<i>Number of Villages/Kelurahan by Subdistrict in Malang Regency, 2018 - 2022 .....</i>	<i>33</i>

2.1.2	Jumlah Kelurahan Menurut Kecamatan di Kabupaten Malang, 2018 - 2022.....	34
	<i>Number of Sub District by Sub District in Malang Regency, 2018 -2022</i>	34
2.1.3	Jumlah Desa Menurut Kecamatan di Kabupaten Malang, 2018 - 2022	35
	<i>Number of Villages by Sub District in Malang Regency, 2018 - 2022.....</i>	35
2.1.4	Jumlah RW dan RT Menurut Kecamatan di Kabupaten Malang, 2021 - 2022.....	36
	<i>Number of RW and RT by Sub District in Malang Regency, 2021 - 2022</i>	36
<b>2.2</b>	<b>DEWAN PERWAKILAN RAKYAT DAERAH .....</b>	<b>37</b>
	<b>REGIONAL HOUSE OF REPRESENTATIVE .....</b>	<b>37</b>
2.2.1	Jumlah Anggota Dewan Perwakilan Rakyat Daerah Menurut Partai Politik dan Jenis Kelamin di Kabupaten Malang, 2022.....	37
	<i>Number of Regional House of Representatives's Members by Political Parties and Sex in Malang Regency, 2022.....</i>	37
2.2.2	Anggota DPRD Masa Jabatan 2019-2024 Menurut Partai dan Pendidikan yang Ditamatkan di Kabupaten Malang, 2022 .....	38
	<i>Member of Parliament at Regional Level Period 2019-2024 by Politic Parties and Education in Malang Regency, 2022 .....</i>	38
2.2.3	Anggota DPRD Masa Jabatan 2019-2024 Menurut Komisi dan Jenis Kelamin di Kabupaten Malang, 2022 .....	39
	<i>Member of Parliament at Regional Level Period 2019-2024 by Commission and Sex in Malang Regency, 2022 .....</i>	39
2.2.4	Banyaknya Keputusan DPRD Menurut Jenis Keputusan di Kabupaten Malang, 2018 - 2022 .....	40
	<i>Number of Parliament Decisions by Type of Decision in Malang Regency, 2018 - 2022 .....</i>	40
2.2.5	Banyaknya Pemilih dan Surat Suara Pemilu Bupati dan Wakil Bupati di Kabupaten Malang, 2020.....	41
	<i>Number of Elector and Ballot General election of Regent and Vice Regent in Malang Regency, 2020.....</i>	41
2.2.6	Banyaknya Peraturan dan Keputusan Daerah Menurut Jenis Keputusan di Kabupaten Malang, 2018 - 2022.....	42
	<i>Number of Regional Regulations and Decisions by Type of Decision in Malang Regency, 2018 - 2022.....</i>	42

<b>2.3</b>	<b>SUMBER DAYA MANUSIA.....</b>	<b>43</b>
	<b>HUMAN RESOURCES .....</b>	<b>43</b>
2.3.1	Jumlah Pegawai Negeri Sipil Menurut Jabatan dan Jenis Kelamin di Kabupaten Malang, Desember 2021 dan Desember 2022.....	43
	<i>Number of Civil Servants by Occupation and Sex in Malang Regency, December 2021 and December 2022 .....</i>	<i>43</i>
2.3.2	Jumlah Pegawai Negeri Sipil Menurut Tingkat Pendidikan dan Jenis Kelamin di Kabupaten Malang, Desember 2021 dan Desember 2022 .....	45
	<i>Number of Civil Servants by Educational Level and Sex in Malang Regency, December 2021 and December 2022 .....</i>	<i>45</i>
2.3.3	Jumlah Pegawai Negeri Sipil Menurut Tingkat Kepangkatan dan Jenis Kelamin di Kabupaten Malang, Desember 2021 dan Desember 2022 .....	47
	<i>Number of Civil Servants by Hierarchy and Sex in Malang Regency, December 2021 and December 2022 .....</i>	<i>47</i>
2.3.4	Jumlah Pegawai Negeri Sipil Menurut Agama dan Jenis Kelamin di Kabupaten Malang, Desember 2021 dan Desember 2022 .....	49
	<i>Number of Civil Servants by Religion and Sex in Malang Regency, December 2021 and December 2022 .....</i>	<i>49</i>
2.3.5	Jumlah Pegawai Negeri Sipil Menurut Instansi dan Jabatan di Kabupaten Malang, Desember 2022 .....	51
	<i>Number of Civil Servants by Institution and Position in Malang Regency, December 2022 .....</i>	<i>51</i>
2.3.6	Jumlah Pegawai Negeri Sipil Kelompok Profesi dan Jenis Kelamin di Kabupaten Malang, Desember 2021 dan Desember 2022 .....	60
	<i>Number of Civil Servants by Professional Group and Sex in Malang Regency, December 2021 and December 2022 .....</i>	<i>60</i>
<b>2.4</b>	<b>KEUANGAN PEMERINTAH .....</b>	<b>66</b>
	<b>GOVERNMENT FINANCE .....</b>	<b>66</b>
2.4.1	Realisasi Pendapatan Pemerintah Kabupaten Malang Menurut Jenis Pendapatan (rupiah), 2019–2022.....	
	<i>Actual Malang Regency Government Revenues by Kind of Revenues (rupiahs), 2019–2022 .....</i>	<i>66</i>

2.4.2	Realisasi Belanja Pemerintah Kabupaten Malang Menurut Jenis Belanja (rupiah), 2019–2022 .....	68
	<i>Actual Malang Regency Government Expenditures by Kind of Expenditures (rupiahs), 2019–2022 .....</i>	68
2.4.3	Realisasi Pendapatan dan Belanja Daerah Pemerintah Kabupaten Malang Tahun Anggaran 2022 (rupiah) .....	70
	<i>Realizations of Revenues and Expenditures of Malang Regency of 2022 Fiscal Year (rupiahs).....</i>	70
2.4.4	Rencana dan Realisasi Pendapatan Asli Daerah Sektor Pajak Daerah Kabupaten Malang Tahun Anggaran 2022 (rupiah).....	<b>73</b>
	<i>Target and Realizations of Indigenous Local Revenue From Local Taxes Sector, 2022 (rupiahs) .....</i>	73
2.4.5	Rencana dan Realisasi Pendapatan Asli Daerah Sektor Retribusi Daerah Kabupaten Malang Tahun Anggaran 2022 (rupiah).....	<b>74</b>
	<i>Target and Realizations of Indigenous Local Revenue From Local Restribution Sector, 2022 (rupiahs).....</i>	74
2.4.6	Rencana dan Realisasi PAD Sektor Hasil Pengelolaan Kekayaan Daerah dan Lain-Lain PAD yang Sah Kabupaten Malang Tahun Anggaran 2022 (rupiah) .....	<b>75</b>
	<i>Target and Realizations of Indigenous Local Revenue From Provit Sharing of Local Government Enterprises Sector and Other Legitimate PAD, 2022 (rupiahs).....</i>	75
<b>2.5</b>	<b>KEPALA DESA.....</b>	<b>76</b>
	<b>VILLAGE LEADER .....</b>	<b>76</b>
2.5.1	Banyaknya Kepala Desa Menurut Kecamatan dan Jenis Kelamin di Kabupaten Malang, 2022 .....	76
	<i>Number of Village Leader by Sub District and Sex in Malang Regency, 2022 .....</i>	76
2.5.2	Banyaknya Kepala Desa Menurut Kecamatan dan Golongan Umur di Kabupaten Malang, 2022 .....	77
	<i>Number of Village Leader by Sub District and Age in Malang Regency, 2022 .....</i>	77
2.5.3	Banyaknya Kepala Desa Menurut Kecamatan dan Tingkat Pendidikan di Kabupaten Malang, 2022 .....	78
	<i>Number of Village Leader by Sub District and Education Level in Malang Regency, 2022 .....</i>	78

<b>2.6</b>	<b>APARATUR SIPIL NEGARA INSTANSI VERTIKAL.....</b>	<b>79</b>
	<b>CIVIL SERVANT OF CENTRAL GOVERNMENT.....</b>	<b>79</b>
2.6.1	Jumlah ASN di Instansi Vertikal Menurut Instansi dan Golongan di Kabupaten Malang, 2022 .....	79
	<i>Number of Civil Servant of Central Government Institution by Institution and Level in Malang Regency, 2022 .....</i>	<i>79</i>
2.6.2	Jumlah ASN di Instansi Vertikal Menurut Instansi dan Jenis Kelamin di Kabupaten Malang, 2022 .....	80
	<i>Number of Civil Servant of Central Government Institution by Institution and Sex in Malang Regency, 2022 .....</i>	<i>80</i>
2.6.3	Jumlah ASN di Instansi Vertikal Menurut Instansi dan Tingkat Pendidikan di Kabupaten Malang, 2022 .....	81
	<i>Number of Civil Servant of Central Government Institution by Institution and Education Level in Malang Regency, 2022 .....</i>	<i>81</i>
<b>3.</b>	<b>PENDUDUK DAN KETENAGAKERJAAN/POPULATION AND EMPLOYMENT .....</b>	<b>83</b>
<b>3.1</b>	<b>PENDUDUK.....</b>	<b>97</b>
	<b>POPULATION .....</b>	<b>97</b>
3.1.1	Penduduk, Laju Pertumbuhan Penduduk per Tahun, Distribusi Persentase Penduduk, Kepadatan Penduduk, Rasio Jenis Kelamin Penduduk Menurut Kecamatan di Kabupaten Malang, 2022 .....	97
	<i>Population, Annual Population Growth Rate, Percentage Distribution of Population, Population Density, and Population Sex Ratio by Subdistrict in Malang Regency, 2022 .....</i>	<i>97</i>
3.1.2	Penduduk Menurut Kelompok Umur dan Jenis Kelamin di Kabupaten Malang, 2022 .....	100
	<i>Population by Age Group and Sex in Malang Regency, 2022 .....</i>	<i>100</i>
3.1.3	Penduduk, Rumah Tangga dan Rata-rata Banyaknya Anggota Rumah Tangga di Kabupaten Malang, 1980, 1990, 2000, 2010, 2020 .....	101
	<i>Populations, Households and Average Household Size in Malang Regency, 1980, 1990, 2000, 2010, 2020.....</i>	<i>101</i>

3.1.4	Jumlah Penduduk Wajib Akta Kelahiran Anak Usia 0 - 18 Tahun Berdasarkan Kecamatan di Kabupaten Malang, 2020 - 2022 .....	102
	<i>Number of Mandatory Residents of Birth Certificate of Children Aged 0 - 18 Years by Subdistrict in Malang Regency, 2020 - 2022 .....</i>	<i>102</i>
3.1.5	Persentase Penduduk Usia 10 Tahun ke Atas Menurut Status Perkawinan dan Jenis Kelamin di Kabupaten Malang, 2022 .....	103
	<i>Percentage of Population Age 10 Years and Over by Marital Status and Sex in Malang Regency, 2022 .....</i>	<i>103</i>
<b>3.2</b>	<b>KETENAGAKERJAAN .....</b>	<b>104</b>
	<b>EMPLOYMENT .....</b>	<b>104</b>
3.2.1	Jumlah Penduduk Berumur 15 Tahun Keatas Menurut Jenis Kegiatan Selama Seminggu yang Lalu dan Jenis Kelamin di Kabupaten Malang, 2022 .....	104
	<i>Population Aged 15 Years and Over by Type of Activity During The Previous Week and Sex in Malang Regency, 2022 .....</i>	<i>104</i>
3.2.2	Penduduk Berumur 15 Tahun ke Atas Menurut Pendidikan Tertinggi yang Ditamatkan dan Jenis Kegiatan Selama Seminggu yang Lalu di Kabupaten Malang, 2022 .....	105
	<i>Population 15 Years of Age and Over by Educational Attainment and Type of Activity During the Previous Week in Malang Regency, 2022 .....</i>	<i>105</i>
3.2.3	Penduduk Berumur 15 Tahun Ke Atas yang Bekerja Selama Seminggu yang Lalu Menurut Status Pekerjaan Utama dan Jenis Kelamin di Kabupaten Malang, 2022 .....	107
	<i>Population 15 Years of Age and Over who Worked During The Previous Week by Main Employment Status and Sex in Malang Regency, 2022 .....</i>	<i>107</i>
3.2.4	Penduduk Berumur 15 Tahun ke Atas Menurut Jenis Kegiatan Utama di Kabupaten Malang, 2017 – 2022 .....	108
	<i>Population Aged 15 Years and Over by Types of Activity in Malang Regency, 2017 - 2022 .....</i>	<i>108</i>
3.2.5	Penduduk Berumur 15 Tahun ke Atas yang Bekerja Selama Seminggu yang Lalu Menurut Lapangan Usaha Utama 3 Kategori dan Jenis Kelamin di Kabupaten Malang, 2022 .....	109
	<i>Population Aged 15 Years and Over Who Were Working during The Previous Week by Main Industry 3 Category and Sex in Malang Regency, 2022 .....</i>	<i>109</i>

3.2.6	Penduduk Berumur 15 Tahun ke Atas yang Bekerja Selama Seminggu yang Lalu Menurut Kelompok Umur dan Jenis Kelamin di Kabupaten Malang, 2022 .....	110
	<i>Population Aged 15 Years and Over Who Were Working during The Previous Week by Age Group and Sex in Malang Regency, 2022.....</i>	<i>110</i>
3.2.7	Banyaknya Pemberangkatan Transmigran Menurut Provinsi Tujuan, 2021 - 2022 .....	111
	<i>Number of Transmigrant Departures by Region of Destination, 2021 - 2022 .....</i>	<i>111</i>
3.2.8	Banyaknya Pemberangkatan Transmigran Menurut Bulan di Kabupaten Malang, 2021 - 2022 .....	112
	<i>Number of Transmigrant Departures by Month in Malang Regency, 2021 - 2022 .....</i>	<i>112</i>
3.2.9	Banyaknya Pemberangkatan Transmigran Menurut Kecamatan Asal di Kabupaten Malang, 2021 - 2022 .....	113
	<i>Number of Transmigrant Departures by The Sub District of Origin in Malang Regency, 2021 - 2022 .....</i>	<i>113</i>
3.2.10	Banyaknya Pencari Kerja Menurut Tingkat Pendidikan dan Jenis Kelamin di Kabupaten Malang, 2022.....	114
	<i>Number of Job Seekers by Education Level and Sex in Malang Regency, 2022 .....</i>	<i>114</i>
3.2.11	Banyaknya Pencari Kerja Menurut Jenis Kejuruan di Kabupaten Malang, 2018 - 2022.....	115
	<i>Number of Job Seekers by Type of Skillful in Malang Regency, 2018 - 2022 .....</i>	<i>115</i>
3.2.12	TKI Kabupaten Malang menurut Negara Penempatan, 2022 .....	116
	<i>Indonesian Employee From Malang Regency in Foreign Country, 2022 .....</i>	<i>116</i>
3.2.13	Kasus TKI Asal Kabupaten Malang, 2022.....	118
	<i>Case of Indonesian Employee From Malang Regency, 2022 .....</i>	<i>118</i>
3.2.14	Banyaknya Penempatan Tenaga Kerja yang Terdaftar pada Kantor Dinas Tenaga Kerja Menurut Program Kerja, 2018 - 2022.....	119
	<i>Number of Employee Placement who Registered in Labor Office by Work Program, 2018 - 2022 .....</i>	<i>119</i>

3.2.15	Upah Minimum Kabupaten, Jumlah Perusahaan yang Menanggihkan dan Jumlah Perusahaan yang Tercatat di Kabupaten Malang, 2018 – 2022.....	120
	<i>Minimum Regional Wage, Number of Company which Suspend and Number of Company which Registered in Malang Regency, 2018 - 2022</i> .....	120
3.2.16	Gejolak Tenaga Kerja, Kecelakaan Kerja, Korban Kecelakaan Kerja dan Perusahaan Yang Melanggar Undang-undang Ketenagakerjaan, 2019 – 2022 .....	121
	<i>Labor Issues, Work Accident, Company which Violates Labour Laws, 2019 - 2022</i> .....	121
<b>4.</b>	<b>SOSIAL DAN KESEJAHTERAAN RAKYAT/SOCIAL AND WELFARE .....</b>	<b>123</b>
<b>4.1</b>	<b>PENDIDIKAN .....</b>	<b>141</b>
	<b>EDUCATION .....</b>	<b>141</b>
4.1.1	Jumlah Sekolah, Guru, dan Murid Taman Kanak-Kanak (TK) di Bawah Kementerian Pendidikan dan Kebudayaan Menurut Kecamatan di Kabupaten Malang, 2021/2022 dan 2022/2023.....	141
	<i>Number of Schools, Teachers, and Pupils in Kindergarten Under The Ministry of Education and Culture by Subdistrict in Malang Regency, 2021/2022 dan 2022/2023</i> .....	141
4.1.2	Jumlah Sekolah, Guru, dan Murid Raudatul Athfal (RA) di Bawah Kementerian Agama Menurut Kecamatan di Kabupaten Malang, 2021/2022 dan 2022/2023 .....	144
	<i>Number of Schools, Teachers, and Pupils in Raudatul Athfal (RA) Under The Ministry of Religious Affairs by Subdistrict in Malang Regency, 2021/2022 dan 2022/2023</i> .....	144
4.1.3	Jumlah Sekolah, Guru, dan Murid Sekolah Dasar (SD) di Bawah Kementerian Pendidikan dan Kebudayaan Menurut Kecamatan di Kabupaten Malang, 2021/2022 dan 2022/2023 .....	145
	<i>Number of Schools, Teachers, and Pupils in Primary Schools Under The Ministry of Education and Culture by Subdistrict in Malang Regency, 2021/2022 dan 2022/2023</i> .....	145



4.1.4	Jumlah Sekolah, Guru, dan Murid Madrasah Ibtidaiyah (MI) di Bawah Kementerian Agama Menurut Kecamatan Menurut Kecamatan di Kabupaten Malang, 2021/2022 dan 2022/2023.....	148
	<i>Number of Schools, Teachers, and Pupils in Madrasah Ibtidaiyah (MI) Under The Ministry of Religious Affairs by Subdistrict in Malang Regency, 2021/2022 dan 2022/2023 .....</i>	148
4.1.5	Jumlah Sekolah, Guru, dan Murid Sekolah Menengah Pertama (SMP) di Bawah Kementerian Pendidikan dan Kebudayaan Menurut Kecamatan di Kabupaten Malang, 2021/2022 dan 2022/2023.....	151
	<i>Number of Schools, Teachers, and Pupils in Lower Secondary Schools Under The Ministry of Education and Culture by Subdistrict in Malang Regency, 2021/2022 dan 2022/2023 .....</i>	151
4.1.6	Jumlah Sekolah, Guru, dan Murid Madrasah Tsanawiyah (MTs) di Bawah Kementerian Agama Menurut Kecamatan di Kabupaten Malang, 2021/2022 dan 2022/2023 .....	154
	<i>Number of Schools, Teachers, and Pupils in Madrasah Tsanawiyah (MTs) Under The Ministry of Religious Affairs by Subdistrict in Malang Regency, 2021/2022 dan 2022/2023 .....</i>	154
4.1.7	Jumlah Sekolah, Guru, dan Murid Sekolah Menengah Atas (SMA) di Bawah Kementerian Pendidikan dan Kebudayaan Menurut Kecamatan di Kabupaten Malang, 2021/2022 dan 2022/2023.....	157
	<i>Number of Schools, Teachers, and Pupils in Upper Secondary Schools Under The Ministry of Education and Culture by Subdistrict in Malang Regency, 2021/2022 dan 2022/2023 .....</i>	157
4.1.8	Jumlah Sekolah, Guru, dan Murid Sekolah Menengah Kejuruan (SMK) di Bawah Kementerian Pendidikan dan Kebudayaan Menurut Kecamatan di Kabupaten Malang, 2021/2022 dan 2022/2023.....	160
	<i>Number of Schools, Teachers, and Pupils in Vocational High Schools Under The Ministry of Education and Culture by Subdistrict in Malang Regency, 2021/2022 dan 2022/2023 .....</i>	160

4.1.9	Jumlah Sekolah, Guru, dan Murid Madrasah Aliyah (MA) di Bawah Kementerian Agama Menurut Kecamatan di Kabupaten Malang, 2021/2022 dan 2022/2023 .....	163
	<i>Number of Schools, Teachers, and Pupils in Madrasah Aliyah (MA) Under the Ministry of Religious Affairs by Subdistrict in Malang Regency, 2021/2022 dan 2022/2023 .....</i>	163
4.1.10	Jumlah Desa/Kelurahan yang Memiliki Fasilitas Sekolah Menurut Kecamatan dan Tingkat Pendidikan di Kabupaten Malang, 2020 – 2021 .....	166
	<i>Number of Villages Having Educational Facilities by Subdistrict and Educational Level in Malang Regency, 2020 - 2021 .....</i>	166
4.1.11	Angka Partisipasi Murni (APM) dan Angka Partisipasi Kasar (APK) Menurut Jenjang Pendidikan di Kabupaten Malang, 2021 dan 2022 .....	171
	<i>Net Participation Rates and Gross Participation Rates by Educational Level in Malang Regency, 2021 and 2022 .....</i>	171
4.1.12	Persentase Penduduk Berumur 15 Tahun ke Atas yang Melek Huruf Menurut Kelompok Umur di Kabupaten Malang, 2021 dan 2022 .....	<b>172</b>
	<i>Percentage of Literate People Aged 15 Years and Over by Age Group in Malang Regency, 2021 and 2022.....</i>	172
4.1.13	Banyaknya Sekolah, Guru & Murid menurut Tingkat Pendidikan di Kabupaten Malang, 2018 - 2022 .....	
	<b><i>Number of Schools, Teachers and Pupils by Education Level in Malang Regency, 2018 - 2022.....</i></b>	<b>173</b>
4.1.14	Persentase Penduduk Usia 0-6 Tahun Menurut Jenis Kelamin dan Jenis Pendidikan Pra Sekolah di Kabupaten Malang, 2022 .....	174
	<i>Percentage of Population Aged 0-6 Years by Sex and Type Pre School Education in Malang Regency, 2022 .....</i>	174
4.1.15	Persentase Penduduk Usia 15 Tahun ke Atas Menurut Jenis Kelamin dan Kemampuan Membaca dan Menulis di Kabupaten Malang, 2022 .....	175
	<i>Persentase of Population Aged 15 Years and Over by Sex and Literacy in Malang Regency, 2022 .....</i>	175

4.1.16	Persentase Penduduk Usia 10 Tahun ke Atas Menurut Partisipasi Bersekolah dan Jenis Kelamin di Kabupaten Malang, 2022.....	176
	<i>Persentase of Population Aged 10 Years and Over by School Participation and Sex in Malang Regency, 2022 .....</i>	<i>176</i>
4.1.17	Persentase Penduduk Usia 5 - 24 Th menurut Jenis Kelamin dan Partisipasi Bersekolah di Kabupaten Malang, 2022.....	177
	<i>Percentage Population 5 - 24 Year Age by Sex and School Participation in Malang Regency, 2022.....</i>	<i>177</i>
4.1.18	Persentase Penduduk Usia 5 Tahun ke Atas Menurut Jenis Kelamin dan Status Pendidikan di Kabupaten Malang, 2022 .....	178
	<i>Percentage of Population Aged 5 Years and Over by Sex and Educational Status in Malang Regency, 2022.....</i>	<i>178</i>
4.1.19	Persentase Penduduk Usia 7 - 24 Tahun Menurut Jenis Kelamin dan Status Pendidikan di Kabupaten Malang, 2022 .....	179
	<i>Percentage of Population Aged 7 - 24 Years by Sex and Educational Status in Malang Regency, 2022.....</i>	<i>179</i>
4.1.20	Persentase Penduduk Usia 15 Tahun ke Atas Menurut Jenis Kelamin dan Pendidikan Tertinggi yang Ditamatkan di Kabupaten Malang, 2022 .....	180
	<i>Percentage of Population Aged 15 Years and Over by Sex and The Highest Education Graduated in Malang Regency, 2022.....</i>	<i>180</i>
4.1.21	Jumlah Koleksi Buku Menurut Tajuk Buku di Kabupaten Malang, 2017 - 2022.....	181
	<i>Number of Books Collection by Editorial in Malang Regency, 2017 - 2022 .....</i>	<i>181</i>
4.1.22	Jumlah Pengunjung Perpustakaan Berdasarkan Jenis Kelamin per Bulan di Kabupaten Malang, 2022.....	183
	<i>Number of Visitors Library by Sex per Month in Malang Regency, 2022</i>	<i>183</i>
4.1.23	Jumlah Pengunjung Perpustakaan Berdasarkan Tingkat Pendidikan per Bulan di Kabupaten Malang, 2022 .....	184
	<i>Number of Visitors Library by Level of Education per Month in Malang Regency, 2022.....</i>	<i>184</i>
4.1.24	Jumlah Pengunjung Perpustakaan Berdasarkan Status Pekerjaan per Bulan di Kabupaten Malang, 2022.....	185
	<i>Number of Visitors Library by Level of Eduction per Month in Malang Regency, 2022 .....</i>	<i>185</i>

<b>4.2</b>	<b>KESEHATAN .....</b>	<b>186</b>
	<b>HEALTH.....</b>	<b>186</b>
4.2.1	Jumlah Desa/Kelurahan yang Memiliki Sarana Kesehatan Menurut Kecamatan di Kabupaten Malang, 2020 - 2021 .....	186
	<i>Number of Villages Having Health Facilities by Subdistrict in Malang Regency, 2020 - 2021 .....</i>	<i>186</i>
4.2.2	Jumlah Tenaga Kesehatan Menurut Kecamatan di Kabupaten Malang, 2022 .....	192
	<i>Number of Medical Personnel by Subdistrict in Malang Regency, 2022 .....</i>	<i>192</i>
4.2.3	Jumlah Rumah Sakit Umum, Rumah Sakit Khusus, Rumah Sakit/ Rumah Bersalin, Puskesmas, Klinik/Balai Kesehatan, Posyandu, dan Polindes Menurut Kecamatan di Kabupaten Malang, 2021 dan 2022 .....	193
	<i>Number of General Hospital, Special Hospital, Maternity Hospital and Public Health Center, Medical Clinic, Integrated Service Post, Village maternity Cottage by Subdistrict in Malang Regency, 2021 and 2022...</i>	<i>193</i>
4.2.4	Persentase Penduduk yang Mempunyai Keluhan Kesehatan Selama Sebulan Terakhir Menurut Kecamatan di Kabupaten Malang, 2017 - 2022.....	196
	<i>Percentage of People Who Had Health Complaint During a Month Prior to The Survey by Subdistrict in Malang Regency, 2017 - 2022.....</i>	<i>196</i>
4.2.5	Banyaknya Fasilitas Kesehatan di Kabupaten Malang, 2014 - 2022..	197
	<i>Number of Health Facilities in Malang Regency, 2014 - 2022.....</i>	<i>197</i>
4.2.6	Persentase Perempuan Pernah Kawin Usia 15-49 Tahun yang Melahirkan Anak Lahir Hidup Kurang dari 2 Tahun yang lalu Berdasarkan Penolong Proses Kelahiran Terakhir di Kabupaten Malang, 2019 - 2022.....	198
	<i>Percentage of Married Women Aged 15-49 Years Who Gave Birth to a Child Born Alive less than Two Years Ago by The Last Birth Attendant in Malang Regency, 2019 - 2022.....</i>	<i>198</i>
4.2.7	Persentase Wanita Usia 10 Tahun ke Atas yang Pernah Kawin Menurut Umur Saat Perkawinan Pertama di Kabupaten Malang, 2019 - 2022.....	199
	<i>Percentage of Women Aged 10 Years and Over Who Have Ever Married by First Marriage Age in Malang Regency, 2019 - 2022.....</i>	<i>199</i>

4.2.8	Persentase Anak Lahir Hidup Terakhir Dirinci Berat Badan Anak Ketika di Lahirkan di Kabupaten Malang, 2019 - 2022.....	200
	<i>Percentage of The Last Live Birth Specified by The Weight of Child Birth in Malang Regency, 2019 - 2022.....</i>	200
4.2.9	Persentase Perempuan Pernah Kawin Usia 15-49 Tahun Menurut Tempat Melahirkan Terakhir Sebelum 2 Tahun yang Lalu di Kabupaten Malang, 2019 - 2022 .....	201
	<i>Percentage of Ever Married Woman Aged 15-49 Years Specied by Place of The Last Birth Before 2 Years Ago in Malang Regency, 2019 - 2022 .....</i>	201
4.2.10	Persentase Penduduk yang Memiliki Jaminan Kesehatan Menurut Jenis Kelamin di Kabupaten Malang, 2022.....	202
	<i>Percentage of Population Owned Health Insurance by Sex in Malang Regency, 2022 .....</i>	202
4.2.11	Kegiatan Pelayanan Rumah Sakit Umum Daerah Kanjuruhan di Kabupaten Malang, 2020 - 2022 .....	203
	<i>Event Services of Kanjuruhan Regional Hospital in Malang Regency, 2020 - 2022 .....</i>	203
4.2.12	Banyaknya Penderita Rawat Inap Menurut Kecamatan di RSUD Kanjuruhan Kabupaten Malang, 2020 - 2022.....	204
	<i>Number of Hospitalized Patients by Sub District in Kanjuruhan Regional Hospital of Malang Regency, 2020 - 2022 .....</i>	204
4.2.13	Cakupan Jaminan Kesehatan Menurut Jenis Pelayanan Kesehatan di RSUD Kanjuruhan Kabupaten Malang, 2020- 2022.....	205
	<i>Coverage of Health Insurance by Types of Health Insurance and Types of Healthcare Services in Kanjuruhan Regional Hospital of Malang Regency, 2020 - 2022.....</i>	205
4.2.14	Kegiatan Pelayanan Rumah Sakit Umum Daerah Lawang di Kabupaten Malang, 2020 - 2022 .....	206
	<i>Event Services of Regional Hospital Lawang in Malang Regency, 2020 - 2022.....</i>	206
4.2.15	Banyaknya Penderita Rawat Inap Menurut Kecamatan di RSUD Lawang, 2020 - 2022.....	207
	<i>Number of Hospitalized Patients by Sub District in Regional Hospital Lawang, 2020 - 2022 .....</i>	207

4.2.16	Cakupan Cara Bayar Menurut Jenis Pelayanan di RSUD Lawang, 2020 - 2022.....	208
	<i>Coverage How to Pay by Type of Service in Regional Hospital Lawang, 2020 - 2022 .....</i>	<i>208</i>
4.2.17	Jumlah Donor Darah (orang) Menurut Golongan Darah per Bulan di Kabupaten Malang, 2022 .....	209
	<i>Number of Donor by Kinds of Blood per Month in Malang Regency, 2022 .....</i>	<i>209</i>
4.2.18	Jumlah Pemberi Donor Darah (orang) Menurut Golongan Darah di Kabupaten Malang, 2018 - 2022.....	210
	<i>Number of Giver Donor by Kinds of Blood in Malang Regency, 2018 - 2022 .....</i>	<i>210</i>
4.2.19	Permintaan Darah dan Komponen Darah (Labu) per Bulan di Kabupaten Malang, 2022 .....	211
	<i>Demand of Blood and Component per Month in Malang Regency, 2022 .....</i>	<i>211</i>
4.2.20	Jumlah Pasangan Usia Subur dan Peserta KB Aktif Menurut, Kecamatan di Kabupaten Malang,2022.....	212
	<i>Number of Eligible Couple and Family Planning Participants by Subdistrict in Malang Regency, 2022 .....</i>	<i>212</i>
4.2.21	Jumlah Klinik Keluarga Berencana (KKB) dan Pos Pelayanan Keluarga Berencana Desa (PPKBD) Menurut Kecamatan di Kabupaten Malang, 2022 .....	214
	<i>Number of Family Planning Clinics and Village Family Planning Service Units by Subdistrict in Malang Regency, 2022 .....</i>	<i>214</i>
<b>4.3</b>	<b>AGAMA DAN SOSIAL LAINNYA .....</b>	<b>215</b>
	<b>RELIGION AND OTHER SOCIAL AFFAIRS .....</b>	<b>215</b>
4.3.1	Jumlah Penduduk Menurut Kecamatan dan Agama yang Dianut di Kabupaten Malang, 2022 .....	215
	<i>Population by Subdistrict and Religion in Malang Regency, 2022 .....</i>	<i>215</i>
4.3.2	Jumlah Tempat Peribadatan Menurut Kecamatan di Kabupaten Malang, 2022 .....	216
	<i>Number of Places of Worship by Subdistrict and Religion in Malang Regency, 2022 .....</i>	<i>216</i>

4.3.3	Jumlah Desa <sup>1</sup> /Kelurahan yang Mengalami Bencana Alam <sup>2</sup> Menurut Kecamatan di Kabupaten Malang, 2020 - 2021.....	217
	<i>Number of Villages<sup>1</sup> that Had Natural Disaster<sup>2</sup> by Subdistrict in Malang Regency, 2020 - 2021 .....</i>	<i>217</i>
4.3.4	Perkembangan Jumlah Pemeluk Agama di Kabupaten Malang, 2021 dan 2022 .....	220
	<i>Number of Population of Religion in Malang Regency, 2021 and 2022.</i>	<i>220</i>
4.3.5	Perkembangan Tempat Peribadatan di Kabupaten Malang, 2018 - 2022 .....	221
	<i>Number of Prayer Place in Malang Regency, 2018 - 2022.....</i>	<i>221</i>
4.3.6	Banyaknya Pondok Pesantren Menurut Kecamatan di Kabupaten Malang, 2018 - 2022.....	222
	<i>Number of Religious Boarding School for Mouslem in Malang Regency, 2018 - 2022.....</i>	<i>222</i>
4.3.7	Banyaknya Haji yang Berangkat ke Mekah Menurut Kecamatan di Kabupaten Malang, 2018 - 2022 .....	223
	<i>Number of Hajj Pilgrims to Makkah in Malang Regency, 2018 - 2022...</i>	<i>223</i>
4.3.8	Jumlah Juru Penerang Agama Islam di Kabupaten Malang, 2018 - 2022 .....	224
	<i>Number of Skilled Worker in Islamic in Malang Regency, 2018 - 2022...</i>	<i>224</i>
4.3.9	Banyaknya Perkara yang Diterima Pengadilan Agama di Kabupaten Malang, 2022.....	225
	<i>Number of Cases Accepted to Religious Court in Malang Regency, 2022 .....</i>	<i>225</i>
4.3.10	Banyaknya Perkara yang Diputus Pengadilan Agama di Kabupaten Malang, 2022 .....	229
	<i>Number of Cases Were Finished to Religious Court in Malang Regency, 2022 .....</i>	<i>229</i>
4.3.11	Penyandang Cacat Menurut Jenis Kecacatan di Kabupaten Malang, 2022.....	233
	<i>Persons with Disabilities by Type of Disability in Malang Regency, 2022 .....</i>	<i>233</i>
4.3.12	Penyandang Masalah Kesejahteraan Sosial Menurut Kecamatan di Kabupaten Malang, 2022.....	236
	<i>Person With Social Welfare by Sub Distric in Malang Regency, 2022 .....</i>	<i>236</i>

4.3.13	Banyaknya Karang Taruna Menurut Klasifikasi di Kabupaten Malang, 2022..... <i>Number of Youth Organization by Classification in Malang Regency, 2022.....</i>	237 237
4.3.14	Jumlah Peserta BPJS Ketenagakerjaan Menurut Jenis Peserta di Malang, 2021 - 2022..... <i>Number of Participants by Type of Employment BPJS Participants in Malang, 2021 - 2022.....</i>	238 238
4.3.15	Banyaknya Bencana Alam Menurut Jumlah Korban, Kerugian dan Kecamatan di Kabupaten Malang, 2022..... <i>Number of Natural Disaster by Number of Victims, Losses and Sub District in Malang Regency, 2022.....</i>	239 239
4.3.16	Banyaknya Bencana Alam Menurut Jumlah Korban, Kerugian di Kabupaten Malang, 2015 - 2022 ..... <i>Number of Natural Disaster by Number of Victims, Losses in Malang Regency, 2015 - 2022.....</i>	240 240
4.3.17	Program Pencegahan Pemberantasan dan Penyalahgunaan Narkoba (P4GN) Menurut Jenis Kegiatan Pencegahan di Kabupaten Malang, 2022..... <i>Drug Eradication Prevention and Abuse Program (P4GN) According to Preventive Activity Types in Malang Regency, 2022.....</i>	241 241
4.3.18	Program Pencegahan Pemberantasan dan Penyalahgunaan Narkoba (P4GN) Menurut Jenis Kegiatan Pemberdayaan di Kabupaten Malang, 2022..... <i>Drug Eradication Prevention and Abuse Program (P4GN) According to Development Activity Types in Malang Regency, 2022.....</i>	242 242
4.3.19	Data Pecandu/Korban Penyalahgunaan Narkoba di Lembaga Rehabilitasi dan Institusi Wajib Lapori Menurut Usia, 2020 - 2022 ..... <i>Data of Addicts / Victims of Drug Abuse at Rehabilitation Institutions and Institutions Compulsory Report by Age, 2020 - 2022.....</i>	243 243
4.3.20	Program Pengelolaan Sampah dan Pengujian Kualitas Lingkungan Menurut Kecamatan di Kabupaten Malang, 2022..... <i>Waste Management Program and Environmental Quality Testing by Sub District in Malang Regency, 2022.....</i>	244 244



4.3.21	Program Pengelolaan Sampah dan Pengujian Kualitas Lingkungan di Kabupaten Malang, 2015 - 2022.....	245
	<i>Waste Management Program and Environmental Quality Testing in Malang Regency, 2015 - 2022 .....</i>	245
4.3.22	Banyaknya Organisasi Masyarakat dan Partai Politik Menurut Kecamatan di Kabupaten Malang, 2018 - 2022 .....	246
	<i>Number of Community Organizations and Political Parties by Sub District in Malang Regency, 2018 - 2022 .....</i>	246
4.3.23	Data Strategis Pembangunan di Kabupaten Malang, 2016 - 2022 ....	247
	<i>Strategic Data Development in Malang Regency, 2016 - 2022.....</i>	247
<b>4.4</b>	<b>KEMISKINAN .....</b>	<b>248</b>
	<b>POVERTY.....</b>	<b>248</b>
4.4.1	Garis Kemiskinan, Jumlah, dan Persentase Penduduk Miskin di Kabupaten Malang, 2013–2022.....	248
	<i>Poverty Line, Number, and Percentage of Poor People in Malang Regency, 2013–2022.....</i>	248
4.4.2	Indeks Kedalaman Kemiskinan dan Indeks Keparahan Kemiskinan di Kabupaten Malang, 2013–2022.....	249
	<i>Poverty Gap Index and Poverty Severity Index in Malang Regency, 2013–2022 .....</i>	249
<b>4.5</b>	<b>KRIMINAL .....</b>	<b>250</b>
	<b>CRIMINAL.....</b>	<b>250</b>
4.5.1	Jumlah Tindak Pidana yang Dilaporkan di Kabupaten Malang, 2018 - 2022.....	250
	<i>Number of Reported Criminal Cases in Malang Regency, 2018 - 2022 ..</i>	250
4.5.2	Jumlah Penyelesaian Tindak Pidana Menurut Kepolisian Resort di Kabupaten Malang, 2018 - 2022 .....	251
	<i>Number of Crime Clearance Rate by Sub District Police Office in Malang Regency, 2018 - 2022 .....</i>	251
4.5.3	Banyaknya Kecelakaan dan Korban Lalu Lintas di Kabupaten Malang, 2013 - 2022.....	252
	<i>Number of Traffic Accident and Victims in Malang Regency, 2013 - 2022 .....</i>	252

4.5.4	Banyaknya Kasus Kekerasan Menurut Jenisnya di Kabupaten Malang, 2022 .....	253
	<i>Number of Cases of Violence by Type in Malang Regency, 2022.....</i>	253
4.5.5	Jumlah Perkara yang Masuk Menurut Jenis Perkara per Bulan di Kabupaten Malang, 2022 .....	254
	<i>Number of Cases Incoming per Month by Type of Case in Malang Regency, 2022 .....</i>	254
4.5.6	Jumlah Putusan Perkara Menurut Jenis Perkara per Bulan di Kabupaten Malang, 2022 .....	255
	<i>Number of Decision on Case per Month by Type of Case in Malang Regency, 2022 .....</i>	255
4.5.7	Jumlah Tahap II / Penuntutan Perkara Menurut Jenis Perkara per Bulan di Kabupaten Malang, 2022.....	256
	<i>Number of Decision on Case per Month by Type of Case in Malang Regency, 2022 .....</i>	256
<b>5.</b>	<b>PERTANIAN, KEHUTANAN, PETERNAKAN, DAN PERIKANAN/ AGRICULTURE, FORESTRY, LIVESTOCK, AND FISHERY .....</b>	<b>257</b>
<b>5.1</b>	<b>HORTIKULTURA .....</b>	<b>271</b>
	<b><i>HORTICULTURE.....</i></b>	<b>271</b>
5.1.1	Luas Panen Tanaman Sayuran Menurut Kecamatan dan Jenis Tanaman (ha) di Kabupaten Malang, 2021 dan 2022 .....	271
	<i>Harvested Area of Vegetables by Subdistrict and Kind of Plant (ha) in Malang Regency, 2021 and 2022 .....</i>	271
5.1.2	Produksi Tanaman Sayuran Menurut Kecamatan dan Jenis Tanaman (kuintal) di Kabupaten Malang, 2021 dan 2022 .....	275
	<i>Production of Vegetables by Subdistrict and Kind of Plant (quintal) in Malang Regency, 2021 and 2022 .....</i>	275
5.1.3	Luas Panen Tanaman Sayuran dan Buah–Buahan Semusim Menurut Jenis Tanaman (ha) di Kabupaten Malang, 2019 - 2022 .....	279
	<i>Harvested Area of Seasonal Vegetables and Fruits by Kind of Plant (ha) in Malang Regency, 2019 - 2022 .....</i>	279
5.1.4	Produksi Tanaman Sayuran dan Buah–Buahan Semusim Menurut Jenis Tanaman (kuintal) di Kabupaten Malang, 2019 - 2022.....	280
	<i>Production of Seasonal Vegetables and Fruits by Kind of Plant (quintal) in Malang Regency, 2019 - 2022.....</i>	280

5.1.5	Luas Panen Tanaman Biofarmaka Menurut Kecamatan dan Jenis Tanaman (m <sup>2</sup> ) di Kabupaten Malang, 2021 dan 2022.....	281
	<i>Harvested Area of Medicinal Plants by Subdistrict and Kind of Plant (m<sup>2</sup>) in Malang Regency, 2021 and 2022 .....</i>	<i>281</i>
5.1.6	Produksi Tanaman Biofarmaka Menurut Kecamatan dan Jenis Tanaman (kg) di Kabupaten Malang, 2021 dan 2022 .....	283
	<i>Production of Medicinal Plants by Subdistrict and Kind of Plant (kg) in Malang Regency, 2021 and 2022 .....</i>	<i>283</i>
5.1.7	Luas Panen Tanaman Biofarmaka Menurut Jenis Tanaman (m <sup>2</sup> ) di Kabupaten Malang, 2019 - 2022 .....	285
	<i>Harvested Area of Medicinal Plants by Kind of Plant (m<sup>2</sup>) in Malang Regency, 2019 - 2022.....</i>	<i>285</i>
5.1.8	Produksi Tanaman Biofarmaka Menurut Jenis Tanaman (kg) di Kabupaten Malang, 2019 - 2022 .....	286
	<i>Production of Medicinal Plants by Kind of Plant (kg) in Malang Regency, 2019 - 2022.....</i>	<i>286</i>
5.1.9	Luas Panen Tanaman Hias Menurut Kecamatan dan Jenis Tanaman (m <sup>2</sup> ) di Kabupaten Malang, 2021 dan 2022 .....	287
	<i>Harvested Area of Ornamental Plants by Subdistrict and Kind of Plant (m<sup>2</sup>) in Malang Regency, 2021 and 2022.....</i>	<i>287</i>
5.1.10	Produksi Tanaman Hias Menurut Kecamatan dan Jenis Tanaman (tangkai) di Kabupaten Malang, 2021 dan 2022 .....	289
	<i>Production of Ornamental Plants by Subdistrict and Kind of Plant (stalks) in Malang Regency, 2021 and 2022.....</i>	<i>289</i>
5.1.11	Luas Panen Tanaman Hias Menurut Jenis Tanaman (m <sup>2</sup> ) di Kabupaten Malang, 2019 - 2022 .....	291
	<i>Harvested Area of Ornamental Plants by Kind of Plant (m<sup>2</sup>) in Malang Regency, 2019 - 2022.....</i>	<i>291</i>
5.1.12	Produksi Tanaman Hias Menurut Jenis Tanaman (tangkai) di Kabupaten Malang, 2019 - 2022 .....	292
	<i>Production of Ornamental Plants by Kind of Plant (stalks) in Malang Regency, 2019 - 2022.....</i>	<i>292</i>
5.1.13	Produksi Buah-buahan Menurut Kecamatan dan Jenis Tanaman (kuintal) di Kabupaten Malang, 2021 and 2022.....	293
	<i>Production of Fruits by Subdistrict and Kind of Plant (kuintal) in Malang Regency, 2021 and 2022 .....</i>	<i>293</i>

5.1.14	Produksi Buah–Buahan dan Sayuran Tahunan Menurut Jenis Tanaman (kuintal) di Kabupaten Malang, 2019 - 2022.....	297
	<i>Production of Annual Fruits and Vegetables by Kind of Plant (quintal) in Malang Regency, 2019 - 2022.....</i>	297
<b>5.2</b>	<b>PERKEBUNAN.....</b>	<b>298</b>
	<b>ESTATE CROPS .....</b>	<b>298</b>
5.2.1	Luas Areal Tanaman Perkebunan Menurut Kecamatan dan Jenis Tanaman (ha) di Kabupaten Malang, 2021 and 2022 .....	298
	<i>Planted Area of Estate Crops by Subdistrict and Type of Crops (ha) in Malang Regency, 2021 and 2022 .....</i>	298
5.2.2	Produksi Perkebunan Menurut Kecamatan dan Jenis Tanaman (ton) di Kabupaten Malang, 2021 and 2022.....	302
	<i>Production of Estate by Subdistrict and Type of Crops (ton) in Malang Regency, 2021 and 2022.....</i>	302
5.2.3	Luas Areal Tanaman Perkebunan Rakyat Menurut Jenis Tanaman (Ribu ha) di Kabupaten Malang, 2018 - 2022.....	306
	<i>Planted Area of Estate Crops by Type of Crops (Thousand ha) in Malang Regency, 2018 - 2022 .....</i>	306
5.2.4	Produksi Perkebunan Rakyat Menurut Jenis Tanaman (Ribu ton) di Kabupaten Malang, 2018 - 2022 .....	307
	<i>Planted Area of Estate Crops by Type of Crops (Thousand ton) in Malang Regency, 2018 - 2022 .....</i>	307
<b>5.3</b>	<b>TANAMAN PANGAN .....</b>	<b>308</b>
	<b>FOOD CROPS .....</b>	<b>308</b>
5.3.1	Luas Panen, Produktivitas dan Produksi Padi Sawah Menurut Kecamatan di Kabupaten Malang, 2022.....	308
	<i>Harvested Area, Productivity and Production of Wetland Paddy by Subdistrict in Malang Regency, 2022 .....</i>	308
5.3.2	Luas Panen, Produktivitas dan Produksi Padi Ladang Menurut Kecamatan di Kabupaten Malang, 2022.....	309
	<i>Harvested Area, Productivity and Production of Dry Land Paddy by Subdistrict in Malang Regency, 2022 .....</i>	309

5.3.3	Luas Panen, Produktivitas dan Produksi Padi (Sawah dan Ladang) Menurut Kecamatan di Kabupaten Malang, 2022.....	310
	<i>Harvested Area, Productivity and Production of Paddy by Subdistrict in Malang Regency, 2022 .....</i>	<i>310</i>
5.3.4	Luas Panen, Produktivitas dan Produksi Jagung Menurut Kecamatan di Kabupaten Malang, 2022.....	311
	<i>Harvested Area, Productivity and Production of Maize by Subdistrict in Malang Regency, 2022 .....</i>	<i>311</i>
5.3.5	Luas Panen, Produktivitas dan Produksi Ubi Kayu Menurut Kecamatan di Kabupaten Malang, 2022.....	312
	<i>Harvested Area, Productivity and Production of Cassava by Subdistrict in Malang Regency, 2022 .....</i>	<i>312</i>
5.3.6	Luas Panen, Produktivitas dan Produksi Ubi Jalar Menurut Kecamatan di Kabupaten Malang, 2022.....	313
	<i>Harvested Area, Productivity and Production of Sweet Potatoes by Subdistrict in Malang Regency, 2022 .....</i>	<i>313</i>
5.3.7	Luas Panen, Produktivitas dan Produksi Kacang Tanah Menurut Kecamatan di Kabupaten Malang, 2022.....	314
	<i>Harvested Area, Productivity and Production of Peanuts by Subdistrict in Malang Regency, 2022 .....</i>	<i>314</i>
5.3.8	Luas Panen, Produktivitas dan Produksi Kacang Hijau Menurut Kecamatan di Kabupaten Malang, 2022.....	315
	<i>Harvested Area, Productivity and Production of Mungbean by Subdistrict in Malang Regency, 2022 .....</i>	<i>315</i>
5.3.9	Luas Panen, Produktivitas dan Produksi Kacang Kedelai Menurut Kecamatan di Kabupaten Malang, 2022.....	316
	<i>Harvested Area, Productivity and Production of Soybeans by Subdistrict in Malang Regency, 2022 .....</i>	<i>316</i>
5.3.10	Luas Panen Tanaman Pangan Di Kabupaten Malang (hektar), 2018 - 2022.....	317
	<i>Large of Crop Harvested Area in Malang Regency (ha), 2018 - 2022.....</i>	<i>317</i>
5.3.11	Produksi Tanaman Pangan Di Kabupaten Malang (ton), 2018 - 2022.....	318
	<i>Large of Crop Harvested Area in Malang Regency (ton), 2018 - 2022....</i>	<i>318</i>

5.3.12	Luas Lahan Sawah Menurut Kecamatan dan Jenis Pengairan di Kabupaten Malang (hektar), 2022 .....	319
	<i>Area of Wetland by Sub District and Type of Irrigation in Malang Regency, 2022 .....</i>	319
5.3.13	Luas Lahan Sawah Menurut Kecamatan dan Jenis Pengairan di Kabupaten Malang (hektar), 2022 .....	320
	<i>Area of Wetland by Sub District and Type of Irrigation in Malang Regency (ha), 2022.....</i>	320
<b>5.4</b>	<b>PETERNAKAN.....</b>	<b>322</b>
	<b>LIVESTOCK.....</b>	<b>322</b>
5.4.1	Populasi Ternak Menurut Jenis Ternak di Kabupaten Malang (ekor), 2018 - 2022.....	322
	<i>Population of Livestock by Kind in Malang Regency (tail), 2018 - 2022..</i>	322
5.4.2	Populasi Ternak Besar Menurut Kecamatan di Kabupaten Malang (ekor), 2022 .....	323
	<i>Population of Large Livestocks by Sub District in Malang Regency (tail), 2022 .....</i>	323
5.4.3	Populasi Ternak Kecil Menurut Kecamatan di Kabupaten Malang (ekor), 2022 .....	324
	<i>Population of Small Livestocks by Sub District in Malang Regency (tail), 2022 .....</i>	324
5.4.4	Populasi Ternak Unggas Menurut Kecamatan di Kabupaten Malang (ekor), 2022 .....	325
	<i>Population of Poultry by Sub District in Malang Regency (tail), 2022 ....</i>	325
5.4.5	Perkembangan Produksi Ternak per Jenis Produk di Kabupaten Malang (ton), 2021 - 2022.....	326
	<i>Production Series of Livestocks in Malang Regency (ton), 2021 - 2022..</i>	326
5.4.6	Penyerapan Tenaga Kerja Sektor Peternakan di Kabupaten Malang (orang), 2021 - 2022 .....	327
	<i>Manpower in Livestock Service Sektor in Malang Regency, 2021 - 2022 .....</i>	327
5.4.7	Perkembangan Pendapatan Rumah tangga Ternak di Kabupaten Malang (Rp/Kapita/Th), 2021 - 2022 .....	328
	<i>Series of Livestock Household Income in Malang Regency, 2021 - 2022</i>	328

5.4.8	Populasi Ternak yang Dipotong Menurut Jenis Ternak di Kabupaten Malang (ekor), 2021 - 2022.....	329
	<i>Livestock population is Cut by Type Livestock in Malang Regency (tail), 2021 - 2022.....</i>	329
<b>5.5</b>	<b>PERIKANAN .....</b>	<b>330</b>
	<b>FISHERY.....</b>	<b>330</b>
5.5.1	Jumlah Rumah Tangga Perikanan Tangkap Menurut Kecamatan di Kabupaten Malang, 2021 - 2022 .....	330
	<i>Number of Fish Capture Households by Sub District in Malang Regency, 2021 - 2022.....</i>	330
5.5.2	Produksi Perikanan Tangkap Menurut Kecamatan dan Subsektor di Kabupaten Malang (ton), 2021 - 2022.....	331
	<i>Production of Fish Capture by Sub District and Subsector in Malang Regency (ton), 2021 - 2022.....</i>	331
5.5.3	Produksi dan Nilai Perikanan Tangkap Menurut Kecamatan dan Subsektor di Kabupaten Malang (ton), 2022 .....	332
	<i>Production and Value of Fish Capture by Sub District and Subsector in Malang Regency (ton), 2022.....</i>	332
5.5.4	Jumlah Rumah Tangga Perikanan Budidaya Menurut Kecamatan dan Jenis Budidaya di Kabupaten Malang, 2022.....	333
	<i>Number of Aquaculture Households by Sub District and Type of Aquaculture in Malang Regency, 2022 .....</i>	333
5.5.5	Produksi Perikanan Budidaya Menurut Kecamatan dan Jenis Budidaya di Kabupaten Malang (ton), 2022.....	334
	<i>Production of Fish Capture by Sub District and Type of Aquaculture in Malang Regency (ton), 2022.....</i>	334
5.5.6	Luas Lahan Budidaya Perikanan Darat Menurut Kecamatan dan Jenis Budidaya di Kabupaten Malang (ha), 2022 .....	335
	<i>Number of Aquaculture Households by Sub District and Type of Aquaculture in Malang Regency (ha), 2022.....</i>	335
5.5.7	Produksi Penangkapan Ikan di Perairan Umum Menurut Kecamatan di Kabupaten Malang (ton), 2022.....	336
	<i>Production of Fish Catching in Open Waters Fishery by Sub District in Malang Regency (ton), 2022.....</i>	336

5.5.8	Nilai Produksi Penangkapan Ikan di Perairan Umum Menurut Kecamatan di Kabupaten Malang (000), 2022 .....	337
	<i>Value of Fish Catching in Open Waters Fishery by Sub District in Malang Regency (thousand), 2022.....</i>	337
5.5.9	Jumlah Perahu/Kapal Menurut Kecamatan dan Jenis Kapal Menurut Kecamatan di Kabupaten Malang, 2022.....	338
	<i>Number of Fishing Boats by Sub District and Type of Boat in Malang Regency, 2022.....</i>	338
5.5.10	Jumlah Alat Penangkap Ikan Laut Menurut Jenis Alat dan Kecamatan di Kabupaten Malang, 2022 .....	339
	<i>Number of Marine Fishing Gears by Type of Gear and Sub District in Malang Regency, 2022.....</i>	339
5.5.11	Banyaknya Produksi Perikanan Menurut Jenis Ikan di Kabupaten Malang (ton), 2022 .....	341
	<i>Production of Fisheries by Kind of Fish in Malang Regency (ton), 2022</i>	341
<b>5.6</b>	<b>KEHUTANAN .....</b>	<b>342</b>
	<b>FORESTRY .....</b>	<b>342</b>
5.6.1	Produksi Kayu Bulat Menurut Jenis Kayu per Bulan (m <sup>3</sup> ), 2022 .....	342
	<i>Production Round Wood According to Type of Wood per Month (m<sup>3</sup>), 2022.....</i>	342
5.6.2	Produksi Hasil Hutan Non Kayu per Bulan (kg), 2022.....	345
	<i>Production of Non-Timber Forest Products per Month (kg), 2022 .....</i>	345
<b>5.7</b>	<b>IRIGASI.....</b>	<b>348</b>
	<b>IRRIGATION.....</b>	<b>348</b>
5.7.1	Luas Baku Sawah Menurut Jenis Irigasi per UPTD di Kabupaten Malang (hektar), 2022 .....	348
	<i>Wetland Basic Area by Irrigation per Local Technical Organizer in Malang Regency (hectare), 2022.....</i>	348
5.7.2	Luas Mutasi Baku per Unit Pelaksana Teknis Daerah di Kabupaten Malang (hektar), 2022 .....	349
	<i>Wetland Mutation Area per Local Technical Organizer in Malang Regency (hectare), 2022 .....</i>	349



5.7.3	Luas Baku Sawah Menurut Daerah Irigasi di Kabupaten Malang (hektar), 2022 .....	350
	<i>Wetland Basic Area by Local Irrigation in Malang Regency (hectare), 2022 .....</i>	<i>350</i>
5.7.4	Fasilitas Jaringan Irigasi per Unit Pelaksana Teknis Daerah di Kabupaten Malang, 2022 .....	362
	<i>Irrigation Network Facility per Local Technical Organizer in Malang Regency, 2022 .....</i>	<i>362</i>
5.7.5	Fasilitas Jaringan Irigasi per Unit Pelaksana Teknis Daerah Menurut Panjang Saluran Pembawa Air di Kabupaten Malang (meter), 2022 .	366
	<i>Irrigation Network Facility per Local Technical Organizer by Waterworks Length in Malang Regency (meter), 2022 .....</i>	<i>366</i>
<b>6.</b>	<b>INDUSTRI, PERTAMBANGAN DAN ENERGI/INDUSTRY, MINING AND ENERGY .....</b>	<b>367</b>
<b>6.1</b>	<b>ENERGI .....</b>	<b>379</b>
	<b>ENERGY .....</b>	<b>379</b>
6.1.1	Daya Terpasang, Produksi, dan Distribusi Listrik PT. PLN (Persero) pada Cabang/Ranting PLN Menurut Kecamatan di Kabupaten Malang, 2021-2022.....	379
	<i>Installed Electricity Power, Production, and Distribution of PT. PLN (Persero) at PLN Branch by Subdistrict in Malang Regency, 2021-2022 .</i>	<i>379</i>
6.1.2	Jumlah Pelanggan Listrik Menurut Kecamatan di Kabupaten Malang, 2018 – 2022.....	381
	<i>Number of Electricity Customers by Subdistrict in Malang Regency, 2018 - 2022 .....</i>	<i>381</i>
6.1.3	Jumlah Pelanggan dan Air yang Disalurkan Menurut Kecamatan di Kabupaten Malang, 2021 .....	382
	<i>Number of Customers and Distributed Water by Subdistrict in Malang Regency, 2021 .....</i>	<i>382</i>
6.1.4	Jumlah Pelanggan Air Bersih Menurut Kecamatan di Kabupaten Malang, 2017 - 2021 .....	383
	<i>Number of Customers by Subdistrict in Malang Regency, 2017 - 2021 ..</i>	<i>383</i>

6.1.5	Daya Terpasang, Produksi, dan Distribusi Listrik PT. PLN (Persero) pada Cabang/Ranting PLN Menurut Jenis di Kabupaten Malang, 2021-2022.....	384
	<i>Installed Electricity Power, Production, and Distribution of PT. PLN (Persero) at PLN Branch by Type in Malang Regency, 2021-2022.....</i>	384
6.1.6	Banyaknya Volume Produksi Air Bersih Bulanan di Kabupaten Malang, 2019 - 2022.....	386
	<i>Number of monthly Clean Water Production Volume in Malang Regency, 2019 - 2022.....</i>	386
6.1.7	Jumlah Pelanggan Perumda Tirta Kanjuruhan Menurut Jenis Konsumen di Kabupaten Malang, 2017 - 2021 .....	387
	<i>Number of Costumer by Type of Perumda Tirta Kanjuruhan in Malang Regency, 2017 - 2021 .....</i>	387
6.1.8	Banyaknya Air Minum yang Disalurkan Menurut Jenis Konsumen di Kabupaten Malang, 2017 - 2021.....	388
	<i>Number of Distributed Clean Water by Customers Type in Malang Regency, 2017 - 2021 .....</i>	388
<b>6.2</b>	<b>INDUSTRI.....</b>	<b>389</b>
	<b>INDUSTRY .....</b>	<b>389</b>
6.2.1	Jumlah Perusahaan Menurut Status Penanaman Modal dan Kode Industri, 2021 .....	389
	<i>Number of Establishment by Investment Facility Status and Industrial Code, 2021 .....</i>	389
6.2.2	Jumlah Perusahaan menurut Kepemilikan Modal dan Kode Industri, 2021.....	390
	<i>Number of Establishment by Capital Holdings and Industrial Code, 2021 .....</i>	390
6.2.3	Jumlah Perusahaan dan Tenaga Kerja Produksi menurut Kode Industri, 2021.....	391
	<i>Number of Establishment and Production Workers by Industrial Code, 2021 .....</i>	391
6.2.4	Jumlah Perusahaan dan Tenaga Kerja Lainnya menurut Kode Industri, 2021.....	392
	<i>Number of Establishment and Others Workers by Industrial Code, 2021 .....</i>	392

6.2.5	Jumlah Perusahaan dan Tenaga Kerja Tidak Dibayar menurut Kode Industri, 2021 .....	393
	<i>Number of Establishment and Unpaid Workers by Industrial Code, 2021 .....</i>	<i>393</i>
6.2.6	Jumlah Perusahaan dan Tenaga Kerja Menurut Kode Industri, 2021 .....	394
	<i>Number of Establishment and Workers by Industrial Code, 2021 .....</i>	<i>394</i>
6.2.7	Pengeluaran untuk Pekerja Produksi menurut Kode Industri (ribu rupiah), 2021 .....	395
	<i>Expenditures for Production Workers by Industrial Code (thousand), 2021 .....</i>	<i>395</i>
6.2.8	Pengeluaran untuk Pekerja Lainnya menurut Kode Industri (ribu rupiah), 2021 .....	396
	<i>Expenditures for Other Workers by Industrial Code (thousand), 2021...</i>	<i>396</i>
6.2.9	Pengeluaran untuk Pekerja Menurut Kode Industri (ribu rupiah), 2021 .....	397
	<i>Expenditures for Workers by Industrial Code (thousand), 2021 .....</i>	<i>397</i>
6.2.10	Tenaga Listrik PLN dan Non PLN menurut Kode Industri, 2021 .....	398
	<i>Electricity PLN and Non PLN by Industrial Code, 2021 .....</i>	<i>398</i>
6.2.11	Banyaknya Pemakaian Bahan Bakar dan Pelumas menurut Kode Industri, 2021 .....	399
	<i>The Number of Fuel and Lubricant Used by Industrial Code, 2021 .....</i>	<i>399</i>
6.2.12	Nilai Pemakaian Bahan Bakar dan Pelumas menurut Kode Industri (ribuan), 2021 .....	401
	<i>Value of Fuel and Lubricant Used by Industrial Code (thousand), 2021 .....</i>	<i>401</i>
6.2.13	Banyaknya Unit Usaha, Tenaga Kerja dan Nilai Investasi Menurut Sektor Industri di Kabupaten Malang, 2014 - 2022 .....	403
	<i>Number of Establishment, Employee an Investation by Industrial Sector in Malang Regency, 2014 - 2022 .....</i>	<i>403</i>
<b>7.</b>	<b>PARIWISATA/TOURISM .....</b>	<b>405</b>
7.1	Jumlah Rumah Makan/Restoran Menurut Kecamatan di Kabupaten Malang, 2019 - 2022 .....	413
	<i>Number of Restaurants by Subdistrict in Malang Regency, 2019 - 2022 .....</i>	<i>413</i>

7.2	Jumlah Wisatawan Mancanegara dan Wisatawan Nusantara Menurut Bulan di Kabupaten Malang, 2022.....	414
	<i>Number of Foreign Visitors and Domestic Visitors Coming by Month in Malang Regency, 2022</i> .....	414
7.3	Jumlah Wisatawan Mancanegara dan Wisatawan Nusantara yang Datang ke Obyek Wisata di Kabupaten Malang, 2013 - 2022.....	415
	<i>Number of Foreign Visitors and Domestic Visitors Coming to Tourism Objects in Malang Regency, 2013 - 2022</i> .....	415
7.4	Banyaknya Obyek Wisata Menurut Jenis Wisata dan Kecamatan di Kabupaten Malang, 2022.....	416
	<i>Number of Tourism Objects by It's Kind and Subdistrict in Malang Regency, 2022</i> .....	416
7.5	Banyaknya Hotel dan Restoran/Rumah Makan di Kabupaten Malang, 2017- 2022.....	418
	<i>Number Acomodation and Restaurant in Malang Regency, 2017 - 2022</i> .....	418
7.6	Akomodasi, Kamar dan Tempat Tidur yang Tersedia di Kabupaten Malang, 2017 - 2022.....	419
	<i>Number of Acomodation, Rooms and Beds in Malang Regency, 2017 - 2022</i> .....	419
7.7	Jumlah Akomodasi menurut Jenis Penginapan yang Tersedia Menurut Kecamatan di Kabupaten Malang, 2022.....	420
	<i>Number of Acomodation by Classifications by Subdistrict in Malang Regency, 2022</i> .....	420
7.8	Banyaknya Jumlah Tamu Menginap Menurut Jenis Tamu di Kabupaten Malang, 2022.....	421
	<i>The Large Number of Stay by Visitors per Month in Malang Regency, 2022</i> .....	421
7.9	Rata-rata Lama Tamu Menginap (RLMT) Menurut Jenis Tamu per Bulan di Kabupaten Malang, 2022.....	422
	<i>Average Length of Stay Guests by Hotel Guests per Month in Malang Regency, 2022</i> .....	422
7.10	Persentase Tingkat Penghunian Kamar (TPK) per Bulan di Kabupaten Malang, 2022.....	423
	<i>Room Occupancy Rate by Month in Malang Regency, 2022</i> .....	423

7.1.1	Rata-rata Tamu Per Kamar (RTK) per Bulan di Kabupaten Malang, 2022 .....	424
	<i>Average Guest Per Room by Month in Malang Regency, 2022.....</i>	424
<b>8.</b>	<b>TRANSPORTASI DAN KOMUNIKASI/TRANSPORTATION AND COMMUNICATION .....</b>	<b>425</b>
<b>8.1</b>	<b>TRANSPORTASI.....</b>	<b>435</b>
	<b>TRANSPORTATION .....</b>	<b>435</b>
8.1.1	Panjang Jalan Menurut Tingkat Kewenangan Pemerintahan di Kabupaten Malang(km), 2019 – 2022 .....	435
	<i>Length of Roads by Level of Government Authority in Malang Regency (km), 2019 – 2022 .....</i>	435
8.1.2	Panjang Jalan Menurut Jenis Permukaan Jalan di Kabupaten Malang (km), 2018 - 2022 .....	436
	<i>Length of Roads by Type of Road Surface in Malang Regency (km), 2018 – 2022.....</i>	436
8.1.3	Panjang Jalan Menurut Kondisi Jalan di Kabupaten Malang (km), 2018 - 2022.....	437
	<i>Length of Roads by Condition of Roads in Malang Regency (km), 2018 – 2022.....</i>	437
8.1.4	Panjang Jalan Kabupaten Menurut Kelas Jalan di Kabupaten Malang (km), 2018 - 2022 .....	438
	<i>Length of District Road by Road Class in Malang Regency (km), 2018 – 2022.....</i>	438
8.1.5	Panjang Jalan Menurut Keadaan dan Status Jalan di Kabupaten Malang (km), 2021 - 2022 .....	439
	<i>Length of Road by Road Conditions and Status of The Road in Malang Regency (km), 2021 - 2022.....</i>	439
8.1.6	Kendaraan Bermotor yang Terdaftar Menurut Jenis Kendaraan di Kabupaten Malang, 2022.....	441
	<i>Numbers of Motor Vehicles Which Registration by Type of Vehicles in Malang Regency, 2022.....</i>	441
8.1.7	Banyaknya Kendaraan Bermotor Menurut Jenis Kendaraan di Kabupaten Malang, 2018 - 2022 .....	442
	<i>Number of Motor Vehicles by Type of Vehicle in Malang Regency, 2018 - 2022 .....</i>	442

8.1.8	Lokasi, Kategori dan Luas Terminal di Kabupaten Malang, 2022.....	443
	<i>Location, Type and Area Vehicle Stationin Malang Regency, 2022.....</i>	443
8.1.9	Banyaknya Kendaraan Lulus Uji Menurut Jenis dan Statusnya per Bulan, 2022.....	444
	<i>Numbers of Vehicle Passed Test by Type and Status per Month, 2022....</i>	444
8.1.10	Banyaknya Kendaraan Penumpang Wajib Uji Menurut Jenis dan Status per Bulan, 2022 .....	445
	<i>Numbers of Passengger Vehicle Must be Test by Type and Status per Month, 2022 .....</i>	445
8.1.11	Banyaknya Kendaraan Barang Wajib Uji Menurut Jenis dan Statusnya per Bulan, 2022 .....	446
	<i>Numbers of Burden Vehicle Must be Test by Type and Status per Month, 2022 .....</i>	446
8.1.12	Arus Pemberangkatan Penumpang dan Barang Angkutan Kereta Api di Kabupaten Malang, 2022 .....	449
	<i>Passenger and Goods Vehicleried by Train Through Departure Stations in Malang Regency, 2022.....</i>	449
8.1.13	Pemberangkatan Penumpang Angkutan Kereta Api Menurut Kelas per Bulan di Kabupaten Malang, 2022.....	450
	<i>Passenger Carried Out by Train by Class per Month in Malang Regency, 2022 .....</i>	450
8.1.14	Lalu Lintas Pesawat di Bandara Abdul Rahman Saleh per Bulan di Kabupaten Malang, 2022.....	451
	<i>Monthly Air Traffic Through Abdul Rahman Saleh Airport, 2022.....</i>	451
8.1.15	Banyaknya Bongkar Muat Di Bandara Abdul Rahman Saleh per Bulan di Kabupaten Malang, 2022.....	452
	<i>Number of Loading and Unloading Cargos at Abdul Rahman Saleh Airport, 2022.....</i>	452
8.1.16	Banyaknya Penerbangan Menurut Jalur Penerbangan Di Bandara Abdul Rahman Saleh per Bulan di Kabupaten Malang, 2022.....	453
	<i>Number of Flights by Flight Path at Abdul Rahman Saleh Airport, 2022 .....</i>	453
<b>8.2</b>	<b>POS DAN KOMUNIKASI.....</b>	<b>454</b>
	<b>POST AND COMMUNICATION.....</b>	<b>454</b>

8.2.1	Jumlah Kantor Pos Pembantu Menurut Kecamatan di Kabupaten Malang, 2018 – 2022.....	454
	<i>Number of Post Offices Subsidiaries by Subdistrict in Malang Regency, 2018 – 2022.....</i>	454
8.2.2	Banyaknya Surat yang Diterima dan Dikirim di Kabupaten Malang, 2018 - 2022.....	455
	<i>Number of Mail Sent and Received in Malang Regency, 2018- 2022.....</i>	455
8.2.4	Jumlah Menara Pemancar Menurut Kecamatan di Kabupaten Malang, 2019 – 2022.....	456
	<i>Number of Tower Subsidiaries by Subdistrict in Malang Regency, 2019 – 2022.....</i>	456
<b>9.</b>	<b>PERBANKAN, KOPERASI, DAN HARGA-HARGA/BANKING, COOPERATIVE, AND PRICES .....</b>	<b>457</b>
9.1	Jumlah Koperasi Aktif Menurut Kecamatan di Kabupaten Malang, 2019–2022.....	465
	<i>Number of Active Cooperative by Subdistrict in Malang Regency, 2019–2022 .....</i>	465
9.2	Jumlah Koperasi Menurut Jenis Koperasi dan Kecamatan di Kabupaten Malang, 2022.....	466
	<i>Number of Cooperative by Kind of Cooperative and Subdistrict in Malang Regency, 2022.....</i>	466
9.3	Banyaknya Koperasi Primer dan Sekunder serta Jumlah Anggotanya di Kabupaten Malang, 2022 .....	467
	<i>Number of Primary and Secondary Cooperative and Members by Subdistrict in Malang Regency, 2022 .....</i>	467
9.4	Modal, Asset dan SHU Koperasi Primer dan Sekunder per Kecamatan di Kabupaten Malang, 2022.....	468
	<i>Number of Capital, Asset and SHU on Primary and Secondary Cooperative by Subdistrict in Malang Regency, 2022.....</i>	468
9.5	Jumlah KUD dan Non KUD Menurut Kecamatan di Kabupaten Malang, 2022 .....	469
	<i>Number of KUD and Non KUD by Subdistrict in Malang Regency, 2022 .....</i>	469
9.6	Banyaknya Kantor Bank Menurut Kelompok Bank di Kabupaten Malang, 2022 .....	470
	<i>Number of Bank Office by Bank Classification in Malang Regency, 2022.....</i>	470

9.7	Banyaknya Kantor Bank Umum Menurut Kecamatan di Kabupaten Malang, 2022 .....	471
	<i>Number of Commercial Bank Office by Subdistrict in Malang Regency, 2022 .....</i>	471
9.8	Banyaknya Kantor Bank Umum Syariah Menurut Kecamatan di Kabupaten Malang, 2022 .....	472
	<i>Number of Sharia Commercial Bank Office by Subdistrict in Malang Regency, 2022 .....</i>	472
9.9	Banyaknya Kantor BPR dan BPR Syariah Menurut Kecamatan di Kabupaten Malang, 2022 .....	473
	<i>Number of Rural Credit Banks and Sharia Rural Credit Banks by Subdistrict in Malang Regency, 2022 .....</i>	473
9.10	Posisi Simpanan Masyarakat Rupiah dan Valuta Asing pada Bank Umum dan BPR (juta rupiah), 2022 .....	474
	<i>Outstanding of Private Deposit In Rupiah and Foreign Currency Of Commercial and Rural Banks (million rupiah), 2022.....</i>	474
9.11	Pinjaman Rupiah dan Valuta Asing yang Diberikan Bank Umum dan BPR Menurut Lapangan Usaha per Bulan (juta rupiah), 2022 .....	475
	<i>Loans In Rupiah and Foreign Currency of Commercial and Rural Banks by Industrial Origin per Month (million rupiah), 2022.....</i>	475
9.12	Posisi Pinjaman Rupiah dan Valuta Asing yang diberikan Bank Umum dan BPR Menurut Jenis Penggunaan per Bulan (juta rupiah), 2022.....	478
	<i>Outstandings of Loans In Rupiah and Foreign Currency of Commercial and Rural Banks by Type of Loans Based per Month (million rupiah), 2022.....</i>	478
9.13	Posisi Kredit Usaha Mikro, Kecil dan Menengah yang Diberikan Bank Umum dan BPR Menurut Skala Usaha per Bulan (juta rupiah), 2022 .....	479
	<i>Outstanding of Commercial Banks and BPR Credits to Micro, Small and Medium Scale Enterprise per Month (million rupiah), 2022.....</i>	479
9.14	Posisi Kredit Kepada Usaha Mikro, Kecil dan Menengah (UMKM) yang Diberikan Bank Umum Menurut Jenis Penggunaannya per Bulan (juta rupiah), 2022.....	480
	<i>Outstanding of Commercial Banks Credits to Micro, Small and Medium Enterpriseby Type of Credits per Month (million rupiah), 2022</i>	480



9.15	Posisi Kredit Usaha Mikro, Kecil dan Menengah yang Diberikan Bank Umum dan BPR Menurut Sektor Ekonomi per Bulan (juta rupiah), 2022.....	481
	<i>Outstanding of Micro, Small and Medium Credits Business of Commercial and Rural Banks by Economic Sector per Month (million rupiah), 2022 .....</i>	<i>481</i>
9.16	Data Investasi PMA/PMDN Berdasarkan Jumlah Perusahaan di Kabupaten Malang, 2018 - 2022 .....	484
	<i>Foreign Investment Data / Domestic Based on the Number of Companies in Malang Regency, 2018– 2022 .....</i>	<i>484</i>
9.17	Data Investasi PMA/PMDN Berdasarkan Jumlah Tenaga Kerja di Kabupaten Malang, 2018 - 2022 .....	485
	<i>Foreign Investment Data / Domestic Based on the Number of Total Employment in Malang Regency, 2018 – 2022 .....</i>	<i>485</i>
9.18	Data Investasi PMA/PMDN Berdasarkan Nilai Investasi di Kabupaten Malang (milyar rupiah), 2018 – 2022 .....	486
	<i>Foreign Investment Data / Domestic Based on the Value of Investment in Malang Regency (billion rupiahs), 2018– 2022 .....</i>	<i>486</i>
9.19	Banyaknya Wajib Pajak Menurut Kecamatan di Kabupaten Malang, 2021 - 2022.....	487
	<i>Number of Taxpayers by Subdistrict in Malang Regency, 2021 - 2022 ..</i>	<i>487</i>
9.20	Inflasi Kota Malang Menurut Bulan dan Kelompok Pengeluaran (persen), 2022.....	488
	<i>Inflation Rate of Malang City by Month and Expenditure Groups (per cent), 2022.....</i>	<i>488</i>
9.21	Indeks Harga Konsumen Kota Malang Menurut Bulan dan Kelompok Pengeluaran, 2022 .....	490
	<i>Consumer Price Index of Malang City by Month and Expenditure Groups, 2022.....</i>	<i>490</i>
9.22	Rata-rata Harga Produsen Komoditi dan Biaya Usaha Pertanian per Bulan (Rupiah), 2022.....	492
	<i>Average Producer Prices of Farmer Commodity and it's Cost per Month (Rupiah), 2022 .....</i>	<i>492</i>

9.23	Rata-rata Harga Sembako (Sembilan Bahan Pokok) dan Lainnya di Kabupaten Malang (Rupiah), 2019 - 2022 .....	495
	<i>Average Consumer Price of 9 Basic Commodity and Others in Malang Regency, 2019 - 2022.....</i>	495
<b>10.</b>	<b>PENGELUARAN PENDUDUK/POPULATION EXPENDITURE .....</b>	<b>497</b>
10.1	Rata-rata Pengeluaran per Kapita Sebulan Menurut Kelompok Komoditas (rupiah) di Kabupaten Malang, 2021 dan 2022.....	505
	<i>Monthly Average Expenditure per Capita by Comodity Group (rupiahs) in Malang Regency, 2021 and 2022.....</i>	505
10.2	Persentase Pengeluaran per Kapita Sebulan Menurut Kelompok Komoditas di Kabupaten Malang, 2021 dan 2022.....	506
	<i>Percentage of Monthly Expenditure per Capita by Commodity Group in Malang Regency, 2021 and 2022.....</i>	506
10.3	Rata-rata Pengeluaran Penduduk Menurut Tingkat Kesejahteraan Per Kapita Sebulan di Kabupaten Malang, 2021 dan 2022.....	507
	<i>Average of Population Expenditure by Per Capita Welfare Level a Month in Malang Regency, 2021 and 2022 .....</i>	507
10.4	Rata-rata Konsumsi Bahan Makanan per Kapita per Hari Menurut Jenis Makanan di Kabupaten Malang, 2022.....	508
	<i>Average per Capita Consumption of Food per Day by Food group of Malang Regency, 2022.....</i>	508
<b>11.</b>	<b>PERDAGANGAN/TRADE .....</b>	<b>509</b>
11.1	Jumlah Sarana Perdagangan Menurut Jenisnya di Kabupaten Malang, 2019 – 2022.....	515
	<i>Number of Trading Facilities by Type of Facility in Malang Regency, 2019 – 2022.....</i>	515
11.2	Persediaan dan Pengeluaran Beras Bulanan di Kabupaten Malang (kg), 2022 .....	516
	<i>Monthly Stocks and Rice Output in Malang Regency (kg), 2022 .....</i>	516
11.3	Harga Dasar Gabah dan Pembelian Gabah/Beras Oleh Pemerintah di Kabupaten Malang, 2018 – 2022.....	517
	<i>Basic Price of Paddy and Unhulled Rice/Rice purchases by Government In Malang Regency, 2018 – 2022.....</i>	517

11.4	Distribusi Beras Untuk Keluarga Sejahtera (Rastra) Menurut Kecamatan di Kabupaten Malang, 2019 – 2022 .....	518
	<i>Distribution of Rice for Family Welfare According of Subdistrict in Malang Regency, 2019 – 2022 .....</i>	518
<b>12.</b>	<b>SISTEM NERACA REGIONAL/SYSTEM OF REGIONAL ACCOUNTS .....</b>	<b>519</b>
12.1.	Produk Domestik Regional Bruto Atas Dasar Harga Berlaku Menurut Lapangan Usaha di Kabupaten Malang (miliar rupiah) , 2018–2022 .....	529
	<i>Gross Regional Domestic Product at Current Market Prices by Industry in Malang Regency (billion rupiahs) in Malang Regency, 2018–2022 ....</i>	529
12.2	Produk Domestik Regional Bruto Atas Dasar Harga Konstan 2010 Menurut Lapangan Usaha di Kabupaten Malang (miliar rupiah), 2018–2022 .....	531
	<i>Gross Regional Domestic Product at 2010 Constant Market Prices by Industry in Malang Regency (billion rupiahs), 2018–2022 .....</i>	531
12.3	Distribusi Persentase Produk Domestik Regional Bruto Atas Dasar Harga Berlaku Menurut Lapangan Usaha di Kabupaten Malang, 2018–2022 .....	533
	<i>Percentage Distribution of Gross Regional Domestic Product at Current Market Prices by Industry in Malang Regency, 2018–2022.....</i>	533
12.4	Laju Pertumbuhan Produk Domestik Regional Bruto Atas Dasar Harga Konstan 2010 Menurut Lapangan Usaha di Kabupaten Malang (persen) , 2018–2022 .....	535
	<i>Growth Rate of Gross Regional Domestic Product at 2010 Constant Market Prices by Industry in Malang Regency (percent) , 2018–2022 ....</i>	535
12.5	Produk Domestik Regional Bruto Atas Dasar Harga Berlaku Menurut Jenis Pengeluaran di Kabupaten Malang (miliar rupiah), 2018–2022 .....	537
	<i>Gross Regional Domestic Product at Current Prices by Type Expenditure in Malang Regency (billion rupiahs), 2018–2022 .....</i>	537
12.6	Produk Domestik Regional Bruto Atas Dasar Harga Konstan 2010 Menurut Jenis Pengeluaran di Kabupaten Malang (miliar rupiah), 2018–2022 .....	538
	<i>Gross Regional Domestic Product at 2010 Constant Market Price by Type Expenditure in Malang Regency (billion rupiahs), 2018–2022.....</i>	538

12.7	Indeks Harga Implisit Produk Domestik Regional Bruto Kabupaten Malang Menurut Lapangan Usaha (2010=100), 2018–2022.....	539
	<i>Implicit Price Indices of Gross Regional Domestic Product of Malang Regency by Industry (2010=100), 2018–2022 .....</i>	539
12.8	Laju Pertumbuhan Indeks Harga Implisit Produk Domestik Regional Bruto Kabupaten Malang Menurut Lapangan Usaha (persen), 2018–2022 .....	541
	<i>Growth Rate of Implicit Price Indices of Gross Regional Domestic Product of Malang Regency by Industry (percent), 2018–2022 .....</i>	541
12.9	Distribusi Persentase Produk Domestik Regional Bruto Atas Dasar Harga Berlaku Menurut Jenis Pengeluaran di Kabupaten Malang, 2018–2022.....	543
	<i>Percentage Distribution of Gross Regional Domestic Product at Current Prices by by Type Expenditure in Malang Regency, 2018–2022.</i>	543
12.10	Laju Pertumbuhan Produk Domestik Regional Bruto Atas Dasar Harga Konstan 2010 Menurut Jenis Pengeluaran di Kabupaten Malang, 2018–2022.....	544
	<i>Growth rate of Gross Regional Domestic Product at 2010 Constant Prices by by Type Expenditure in Malang Regency, 2018–2022.....</i>	544
<b>13.</b>	<b>PERBANDINGAN ANTAR KABUPATEN/KOTA/ REGENCY/ MUNICIPAL COMPARISON .....</b>	<b>545</b>
13.1	Jumlah Penduduk Menurut Kabupaten/Kota di Provinsi Jawa Timur (ribu), 2018–2022 .....	553
	<i>Population by Regency/Municipality in Jawa Timur Province (thousand), 2018–2022.....</i>	553
13.2	Laju Pertumbuhan Produk Domestik Regional Bruto Atas Dasar Harga Konstan 2010 Menurut Kabupaten/Kota di Provinsi Jawa Timur (persen), 2019–2022.....	554
	<i>Rate of Growth of Gross Regional Domestic Products at 2010 Constant Market Prices by Regency/Municipality in Jawa Timur Province (percent), 2019–2022 .....</i>	554
13.3	Jumlah Penduduk Miskin Menurut Kabupaten/Kota di Provinsi Jawa Timur (ribu), 2018–2022 .....	555
	<i>Number of Poor Population by Regency/Municipality in Jawa Timur Province (thousand), 2018–2022 .....</i>	555

13.4	Indeks Pembangunan Manusia Menurut Kabupaten/Kota di Provinsi Jawa Timur, 2018–2022.....	556
	<i>Human Development Index by Regency/Municipality in Jawa Timur Province, 2018–2022 .....</i>	<i>556</i>

<https://malangkab.bps.go.id>

## DAFTAR GAMBAR/LIST OF FIGURES

		Halaman <i>Page</i>
1.1	Persentase Luas Daerah Menurut Kecamatan di Kabupaten Malang (%), 2022 .....	7
	<i>Percentage Area of Subdistrict in Malang Regency (%), 2022 .....</i>	7
1.2	Letak dan Batas Kecamatan di Kabupaten Malang.....	8
	<i>Position and District Boundary in Malang Regency .....</i>	
1.3	Jumlah Hari Hujan Menurut Stasiun Pengamatan di Kabupaten Malang (hari), 2022.....	9
	<i>Number of Rainy Days By Observation Station in Malang Regency (day), 2022 .....</i>	9
2.1	Jumlah Pegawai Negeri Sipil Menurut Tingkat Kepangkatan dan Jenis Kelamin di Kabupaten Malang, Desember 2022.....	30
	<i>Number of Civil Servants by Hierarchy and Sex in Malang Regency, December 2022.....</i>	30
2.2	Persentase Anggota DPRD Masa Jabatan 2019-2024 Menurut Pendidikan yang Ditamatkan di Kabupaten Malang, 2022 .....	31
	<i>Percentage Member of Parliament at Regional Level Period 2019-2024 by Education in Malang Regency, 2022 .....</i>	31
2.3	Realisasi Pendapatan Pemerintah Kabupaten Malang (ribu rupiah), 2015 – 2022.....	32
	<i>Actual Malang Regency Government Revenues (thousand rupiahs), 2015 – 2022.....</i>	32
3.1	Jumlah Penduduk Hasil Sensus Penduduk di Kabupaten Malang, 1980 - 2020.....	94
	<i>Number Based on Population of Census in Malang Regency, 1980 - 2020.....</i>	94
3.2	Distribusi Jumlah Penduduk di Kabupaten Malang, 2022 .....	95
	<i>Number Distribution of Population in Malang Regency, 2022.....</i>	95
3.3	Tingkat Partisipasi Angkatan Kerja (TPAK) Kabupaten Malang, 2020 - 2022 .....	96
	<i>Labor Force Participation Rate (LFPR) of Malang Regency, 2020 - 2022 .....</i>	96

4.1	Jumlah Fasilitas Sekolah Menurut Tingkat Pendidikan di Kabupaten Malang, 2021/2022 – 2022/2023.....	138
	<i>Number of Educational Facilities by Educational Level in Malang Regency, 2021/2022 - 2022/2023.....</i>	<i>138</i>
4.2	Persentase Penduduk Miskin di Kabupaten Malang, 2012–2022.....	139
	<i>Percentage of Poor People in Malang Regency, 2012–2022 .....</i>	<i>139</i>
4.3	Jumlah Koleksi Buku Menurut Tajuk Buku di Kabupaten Malang, 2022 .....	140
	<i>Number of Books Collection by Editorial in Malang Regency, 2022.....</i>	<i>140</i>
5.1	Produksi Buah Pisang (kuintal) di Kabupaten Malang, 2019 - 2022...	267
	<i>Production of Banana Fruit (quintal) in Malang Regency, 2019 - 2022</i>	<i>267</i>
5.2	Produksi Kayu Bulat per Jenis Kayu (m <sup>3</sup> ), 2022 .....	268
	<i>Production of Round Wood According per Wood Type (m<sup>3</sup>), 2022 .....</i>	<i>268</i>
5.3	Populasi Ternak Sapi Menurut Jenis Ternak di Kabupaten Malang (ekor), 2018 - 2022 .....	269
	<i>Population of Cow Livestock by Kind in Malang Regency (tail), 2018 - 2022 .....</i>	<i>269</i>
5.4	Luas Baku Sawah Menurut Jenis Irigasi per UPTD di Kabupaten Malang (hektar), 2022 .....	270
	<i>Wetland Basic Area by Irrigation per Local Technical Organizer in Malang Regency (hectare), 2022.....</i>	<i>270</i>
6.1	Jumlah Pelanggan Listrik di Kabupaten Malang, 2015 - 2022.....	375
	<i>Number of Electricity Customers in Malang Regency, 2015 - 2022 .....</i>	<i>375</i>
6.2	Banyaknya Volume Produksi Air Bersih Bulanan di Kabupaten Malang, 2022 .....	376
	<i>Number of monthly Clean Water Production Volume in Malang Regency, 2022 .....</i>	<i>376</i>
6.3	Nilai Pemakaian Bahan Bakar dan Pelumas (ribuan), 2021 .....	377
	<i>Value of Fuel and Lubricant Used (thousand), 2021 .....</i>	<i>377</i>
7.1	Jumlah Rumah Makan/Restoran di Kabupaten Malang, 2016 - 2022 .....	411
	<i>Number of Restaurants in Malang Regency, 2016 - 2022.....</i>	<i>411</i>

7.2	Jumlah Wisatawan Mancanegara dan Domestik yang Datang ke Obyek Wisata di Kabupaten Malang, 2013 - 2022 .....	412
	<i>Number of Foreign Visitors and Domestic Visitors Coming to Tourism Objects in Malang Regency, 2013 - 2022.....</i>	<i>412</i>
8.1	Panjang Jalan Menurut Jenis Permukaan Jalan di Kabupaten Malang (km), 2022 .....	433
	<i>Length of Roads by Type of Road Surface in Malang Regency (km), 2022 .....</i>	<i>433</i>
8.2	Pemberangkatan Penumpang Angkutan Kereta Api per Bulan di Kabupaten Malang, 2022 .....	434
	<i>Passenger Carried Out by Train per Month in Malang Regency, 2022....</i>	<i>434</i>
9.1	Data Investasi PMA/PMDN Berdasarkan Nilai Investasi di Kabupaten Malang (juta rupiah), 2014 – 2022.....	463
	<i>Foreign Investment Data / Domestic Based on the Value of Investment in Malang Regency (million rupiahs), 2014– 2022.....</i>	<i>463</i>
9.2	Inflasi Kota Malang, 2012 - 2022 .....	464
	<i>Inflation Rate of Malang City, 2012 - 2022 .....</i>	<i>464</i>
10.1	Persentase Pengeluaran per Kapita Sebulan Menurut Kelompok Komoditas di Kabupaten Malang, 2022 .....	502
	<i>Percentage of Monthly Expenditure per Capita by Commodity Group in Malang Regency, 2022.....</i>	<i>502</i>
10.2	Rata-rata Pengeluaran Penduduk Menurut Tingkat Kesejahteraan Per Kapita Sebulan di Kabupaten Malang (rupiah), 2022.....	503
	<i>Average of Population Expenditure by Per Capita Welfare Level a Month in Malang Regency (rupiahs), 2022 .....</i>	<i>503</i>
11.1	Jumlah Sarana Perdagangan di Kabupaten Malang, 2019 - 2022.....	513
	<i>Number of Trading Facilities in Malang Regency, 2019 - 2022 .....</i>	<i>513</i>
11.2	Harga Dasar Gabah di Kabupaten Malang (Rupiah), 2019 - 2022 .....	514
	<i>Basic Price of Paddy in Malang Regency (Rupiah), 2019 - 2022 .....</i>	<i>514</i>



12.1	Distribusi Persentase Produk Domestik Regional Bruto Atas Dasar Harga Berlaku Menurut Lapangan Usaha di Kabupaten Malang, 2022 .....	526
	<i>Percentage Distribution of Gross Regional Domestic Product at Current Market Prices by Industry in Malang Regency, 2022.....</i>	526
12.2	Laju Pertumbuhan Produk Domestik Regional Bruto Atas Dasar Harga Konstan 2010 Menurut Lapangan Usaha (persen) di Kabupaten Malang, 2010–2022.....	527
	<i>Growth Rate of Gross Regional Domestic Product at 2010 Constant Market Prices by Industry (percent) in Malang Regency, 2010 – 2022 ...</i>	527
12.3	Produk Domestik Regional Bruto Atas Dasar Harga Berlaku Menurut Jenis Pengeluaran di Kabupaten Malang (miliar rupiah), 2018 – 2022 .....	528
	<i>Gross Regional Domestic Product at Current Prices by Type Expenditure in Malang Regency (billion rupiahs), 2018 – 2022 .....</i>	528
13.1	Pertumbuhan Ekonomi di Kabupaten/Kota ex Karesidenan Malang (persen), 2022.....	550
	<i>Economic Growth in Regency/Municipality ex Residency Malang (percent), 2022 .....</i>	550
13.2	Indeks Pembangunan Manusia di Kabupaten/Kota ex Karesidenan Malang, 2022 .....	551
	<i>Human Development Index in Regency/Municipality ex Residency Malang, 2022 .....</i>	551

## PENJELASAN UMUM/EXPLANATORY NOTES

Tanda-tanda, satuan-satuan, dan lain-lainnya yang digunakan dalam publikasi ini adalah sebagai berikut:

*Symbols, measurement units, and acronyms which are used in this publication, are as follows:*

### 1. TANDA-TANDA/SYMBOLS

Data tidak tersedia/ <i>Data not available</i> .....	: ...
Tidak ada atau nol / <i>Null or zero</i> .....	: -
Data dapat diabaikan/ <i>Data negligible</i> .....	: 0
Tanda decimal/ <i>Decimal point</i> .....	: ,
Data tidak dapat ditampilkan/ <i>Not applicable</i> .....	: NA
Angka estimasi/ <i>Estimated figures</i> .....	: e
Angka diperbaiki/ <i>Revised figures</i> .....	: r
Angka sementara/ <i>Preliminary figures</i> .....	: x
Angka sangat sementara/ <i>Very preliminary figures</i> .....	: xx
Angka sangat sangat sementara/ <i>Very very preliminary figures</i> .....	: xxx

### 2. SATUAN/UNITS

barel/ <i>barrel</i> .....	: 158,99 liter/ <i>litres</i> = 1/6,2898 m <sup>3</sup>
hektar (ha)/ <i>hectare (ha)</i> .....	: 10 000 m <sup>2</sup>
kilometer (km)/ <i>kilometres (km)</i> .....	: 1 000 meter/ <i>meters (m)</i>
knot/ <i>knot</i> .....	: 1,8523 km/jam ( <i>km/hour</i> )
kuintal/ <i>quintal</i> .....	: 100 kg
KWh .....	: 1 000 Watt hour
MWh .....	: 1 000 KWh
liter (untuk beras)/ <i>litre (for rice)</i> .....	: 0,80 kg
MMSCF .....	: 1/35,3 m <sup>3</sup>
metrik ton (m.ton)/ <i>metric ton (m. ton)</i> .....	: 0,98421 long ton = 1 000 kg
ons/ <i>ounce</i> .....	: 28,31 gram/ <i>grams</i>
ton .....	: 1 000 kg

Satuan lain: buah, dus, butir, helai/lembar, kaleng, batang, pulsa, ton kilometer (ton-km), jam, menit, persen (%), VA.

*Other units: unit, pack, pieces, sheet, tin, pulse, ton-kilometres(ton-km), hour, minute, percent (%), VA.*

Perbedaan angka di belakang koma disebabkan oleh pembulatan angka.

*The difference in decimal numbers is caused by rounding.*

## DAFTAR SINGKATAN/ LIST OF ABBREVIATIONS

SI	: Stasiun Iklim
t.t	: Tempat tidur
BCG	: Bacillus Calmette Guerin
DPT	: Difteri, Pertusis, Tetanus
TT	: Tetanus Toxoid
Alkes	: Alat kesehatan/ <i>Health Kits</i>
RB	: Rumah Bersalin/ <i>Delivery House</i>
Pustu	: Puskesmas pembantu/ <i>Auxiliary Public Health Center</i>
BP	: Balai Pengobatan/ <i>Polyclinic</i>
TPS	: Tempat Pembuangan Sementara / <i>landfill</i>
Jamkesmas	: Jaminan kesehatan masyarakat miskin/ <i>Poor public health insurance</i>
SIUP	: Surat Ijin Usaha Perdagangan/ <i>Trading Permission Letter</i>
TDP	: Tanda Daftar Perusahaan/ <i>Company Registration Identity</i>

## Statistik Kunci, 2020–2022

### Key Statistics, 2020–2022

Rincian/Description	Satuan/Unit	2020	2021	2022
(1)	(2)	(3)	(4)	(5)
<b>SOSIAL/SOCIAL</b>				
Penduduk <sup>1</sup> /Population <sup>1</sup>	juta/million	2,64 <sup>9</sup>	2,67 <sup>11</sup>	2,69 <sup>11</sup>
Laju Pertumbuhan Penduduk <sup>1</sup> /Population Growth <sup>1</sup>	%	0,79 <sup>10</sup>	0,39	0,49
Angka Harapan Hidup <sup>1-e</sup> /Life Expectancy Rate <sup>1</sup>	tahun/years	72,55	72,61	72,95
Angka Melek Huruf Usia 15+/Literacy Rate Aged 15+	%	94,89	95,21	95,73
Tingkat Partisipasi Angkatan Kerja -TPAK <sup>2,3</sup> Labour Force Participation Rate-LFPR <sup>2,3</sup>	%	71,62	68,49	70,38
Tingkat Pengangguran Terbuka-TPT <sup>2</sup> Unemployment Rate-UR <sup>2</sup>	%	5,49	5,40	6,57
Penduduk Miskin <sup>2</sup> /Poor People <sup>4</sup>	ribu/thousand	265,56	276,58	252,88
Persentase Penduduk Miskin <sup>4</sup> Percentage of Poor People <sup>4</sup>	%	10,15	10,50	9,55
Indeks Pembangunan Manusia-IPM <sup>5</sup> Human Development Index <sup>5</sup>	–	70,36	70,60	71,38
<b>EKONOMI/ECONOMIC</b>				
Produk Domestik Regional Bruto (PDRB) Harga Berlaku <sup>6</sup> Gross Regional Domestic Bruto (GRDP) at Current Price <sup>6</sup>	triliun rupiah trillion rupiahs	102,03	107,04	117,46
Laju Pertumbuhan Ekonomi <sup>8</sup> /Economic Growth <sup>7</sup>	%	-2,68	3,12	5,13
PDRB Per Kapita Harga Berlaku <sup>6,8</sup> Per Capita of GRDP at Current Price <sup>6,8</sup>	juta rupiah million rupiahs	38,50	40,11	43,73

Catatan/Notes: <sup>1</sup> Hasil proyeksi penduduk Indonesia 2010–2035 (pertengahan tahun/Juni)/The result of Indonesia population projection 2010–2035 (mid year/June)

<sup>2</sup> Kondisi Agustus/Condition at August

<sup>3</sup> Menggunakan penimbang hasil proyeksi penduduk tahun 2010–2035/Weighted by the 2010–2035 population projection

<sup>4</sup> Kondisi Maret/Condition at March

<sup>5</sup> Sejak tahun 2010, IPM dihitung dengan metode baru. Komponen IPM metode baru adalah angka harapan hidup saat lahir, harapan lama sekolah, rata-rata lama sekolah, dan pengeluaran per kapita/Since 2010, HDI was calculated using new method. New HDI component are life expectancy at birth, expected years of schooling, means years of schooling, and expenditure per capita

<sup>6</sup> Mulai tahun 2010 mengadopsi System of National Account 2008 (SNA 2008)/Since 2010 is in line with System of National Account 2008 (SNA 2008)

<sup>7</sup> Menggunakan tahun dasar 2010 (2010=100)/Using 2010 base year (2010=100)

<sup>8</sup> Menggunakan proyeksi penduduk berdasarkan hasil SP2010/Using population projection based on SP2010

<sup>9</sup> BPS, Sensus Penduduk (SP) 2020/BPS-Statistics Indonesia, 2020 Population Census

<sup>10</sup> BPS, Sensus Penduduk (SP) 2010-2020/BPS-Statistics Indonesia, 2010-2020 Population Census

<sup>11</sup> Hasil Proyeksi Penduduk Sementara (Interim) Tahun 2020-2023 Level Provinsi dan Kabupaten/Kota (Pertengahan tahun/Juni)/Provisional Population Projection Results (Interim) Year 2020-2023 Provincial and Regency / City Level (mid year/June)



01

**GEOGRAFI DAN IKLIM**  
**GEOGRAPHY AND CLIMATE**

**LUAS WILAYAH**  
**KAB. MALANG** **3.473,50** km<sup>2</sup>



**Kec. Sumber Pucung**

Kecamatan dengan  
LUAS TERKECIL

**1,21%**

**Kec. Sumbermanjing**

Kecamatan dengan  
LUAS TERBESAR

**8,04%**

**KONDISI IKLIM KABUPATEN MALANG 2022**

Jumlah Hari Hujan  
Tertinggi Terjadi pada




bulan **Maret,**  
**Juli** dan  
**Desember**  
dengan **31**  
hari

Jumlah Curah Hujan  
Tertinggi Terjadi pada



bulan  
**November**  
dengan **780**  
mm

Penyinaran Matahari  
Tertinggi Terjadi pada



bulan **Juli**  
dengan  
durasi  
penyinaran  
**79%**



**PENJELASAN TEKNIS**

1. Posisi koordinat Kabupaten Malang terletak antara 112°17', 10,90" Bujur Timur dan 112°57', 00,00" Bujur Timur dan antara 7°44', 55,11" Lintang Selatan dan 8°26', 35,45" Lintang Selatan.
2. Kabupaten Malang adalah sebuah kawasan yang terletak pada bagian tengah selatan wilayah Propinsi Jawa Timur. Berbatasan dengan sembilan kabupaten dan Samudera Indonesia. Sebelah Utara-Timur, berbatasan dengan Kabupaten Pasuruan dan Probolinggo. Sebelah Timur, berbatasan dengan Kabupaten Lumajang. Sebelah Selatan, berbatasan dengan Samudera Indonesia. Sebelah Barat, berbatasan dengan Kabupaten Blitar. Sebelah Barat Utara, berbatasan dengan Kabupaten Kediri dan Mojokerto.

BMKG Stasiun Klimatologi Malang, memiliki banyak pos pemantau klimatologi di wilayah Kabupaten Malang. Tiga pos terbesar yaitu Pos Lanud AR Saleh, Pos Staklim Karangploso dan Pos Karangates. Data/informasi klimatologi dari tiga pos pemantau tidak dapat digabung dan dirata-ratakan karena data tersebut secara spesifik hanya mencerminkan keadaan iklim daerah sekitar pos pemantau, tidak berlaku untuk wilayah lain yang lebih luas

**TECHNICAL NOTES**

1. *The coordinates position of Malang Regency is located between 112°17', 10.90" East Longitude and 112°57', 00.00" East Longitude and between 7°44', 55.11' South Latitude and 8°26', 35.45" South Latitude.*
2. *Malang Regency is an area located in the center south region of East Java Province. It borders with nine districts and the Indonesian Ocean. The North-East, bordering with the District of Pasuruan and Probolinggo. The east, bordering with Lumajang. South side, bordering with the Indonesian Ocean. The west, bordering with Blitar regency. The North-west, bordering with Kediri and Mojokerto.*

*BMKG Climatology Station Malang, has many climatology observer posts in the region of Malang Regency. There are three largest. They are AR Saleh Lanud Post, Karangploso Staklim Post and Karangates Post. Data/ climatology information of the three postal observers can not be combined and averaged because the data only reflect the climatic conditions of specific local around observer post, does not apply to other areas more broadly. Therefore, the presentation of data /*



lagi. Oleh karena itu penyajian data/informasi iklim untuk masing-masing pos pemantau disajikan terpisah pada masing-masing tabel.

1. Curah Hujan (mm) merupakan ketinggian air hujan yang terkumpul dalam tempat yang datar, tidak meresap, tidak menguap dan tidak mengalir. Curah hujan satu mm artinya dalam luasan satu meter persegi pada tempat yang datar tertampung air setinggi satu millimeter atau tertampung air sebanyak satu liter.
2. Suhu Udara dikategorikan ekstrim bila terjadi peningkatan suhu maksimum melebihi 35°C sedangkan suhu minimum terendah jika kurang dari 15°C.
3. Kelembaban Udara (RH) yang terasa kering jika kelembaban udaranya kurang dari 30%
4. Angin maksimum adalah kecepatan angin diatas 45km/jam berpotensi robohnya pohon, atap dan bangunan semi permanen.
5. Cuaca/iklim ekstrim adalah suatu kondisi meteorologi yang menyimpang dari nilai rata-ratanya atau menyimpang terhadap nilai batas ambang meteorology di wilayah tersebut.

*climate information for each observer post is shown separately in each table.*

1. *Rainfall (mm) is the height of rainwater collected in a flat, not pervasive, not evaporating and not flowing. One mm rainfall means in the area of one square meter in a flat place accommodated water as high as one millimeter or contained water as much as one liter.*
2. *The air temperature is categorized as extreme when a maximum temperature rise exceeds 35°C while the lowest minimum temperature if less than 15°C.*
3. *Air humidity (RH) that feels dry if the air humidity is less than 30%*
4. *The maximum wind is wind speed above 45km/jam potentially collapsed trees, roofs and semi-permanent buildings.*
5. *Weather / Extreme climate is a meteorological condition deviating from its average value or deviating from the meteorological threshold value threshold in the region.*

**ULASAN**

Kabupaten Malang dengan luas wilayah sekitar 3.473,50 km<sup>2</sup> ( sumber : Kementerian Dalam Negeri), terletak pada urutan luas terbesar kedua setelah Kabupaten Banyuwangi dari 38 kabupaten/kota di wilayah Propinsi Jawa Timur.

Kondisi topografi Kabupaten Malang merupakan daerah dataran tinggi yang dikelilingi oleh beberapa gunung dan dataran rendah atau daerah lembah pada ketinggian 250-500 meter diatas permukaan laut (dpl) yang terletak di bagian tengah wilayah Kabupaten Malang. Daerah dataran tinggi merupakan daerah perbukitan kapur (Pegunungan Kendeng) di bagian selatan pada ketinggian 0-650 meter dpl, daerah lereng Tengger-Semeru di bagian timur membujur dari utara ke selatan pada ketinggian 500-3.600 meter dpl dan daerah lereng Kawi-Arjuno di bagian barat pada ketinggian 500-3.300 meter dpl.

Kondisi topografi pegunungan dan perbukitan menjadikan wilayah Kabupaten Malang sebagai daerah sejuk dan banyak diminati sebagai tempat tinggal dan tempat peristirahatan. Tinggi pusat pemerintahan kecamatan (Kantor Camat) dari permukaan laut berkisar antara 239 - 1.157 meter dpl (Tabel 1.1.2).

Berdasarkan hasil pemantauan tiga

**DESCRIPTION**

*Malang Regency with an area of about 3,473.50 km<sup>2</sup> (source: Ministry of Home Affairs ), is located on the sequence of the second largest area after Banyuwangi Regency of the 38 districts in East Java Province.*

*Topography Malang Regency is a plateau area which is surrounded by several mountain and lowland or valley region at an altitude of 250-500 meters above sea level (asl) located in the central part of Malang Regency. Plateau area is an area of limestone hills (Kendeng Mountains) in the south at an altitude of 0-650 meters above sea level, the slopes of the Tengger-Semeru area in the eastern part stretches from north to south at an altitude of 500-3,600 meters above sea level and slopes at the Kawi-Arjuno west at an altitude of 500-3,300 meters above sea level.*

*Mountainous topography and hilly conditions make the area of Malang Regency as the cool area and in great demand as a residence and resting place. High of subdistrict government central (Subdistrict Head Office) from sea level ranges from 239 - 1,157 meters above sea level (Table 1.1.2).*

*Based on monitoring results of three*

pos pemantauan Stasiun Klimatologi Karangploso-Malang, pada Tahun 2022 suhu udara rata-rata relatif sedang, berkisar antara 18,2°C hingga 26,5°C. Kelembaban udara rata-rata berkisar antara 58 persen hingga 97 persen dan curah hujan rata-rata berkisar antara 11 mm hingga 780 mm.

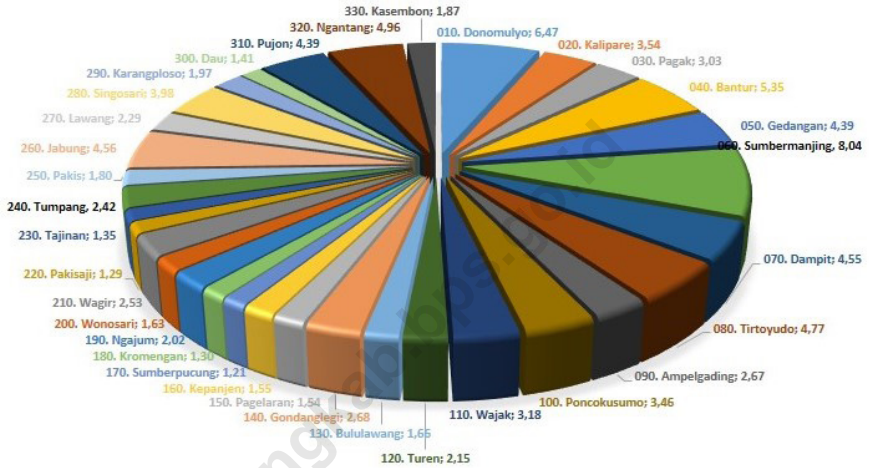
Curah hujan tertinggi terjadi pada Bulan Desember, hasil pemantauan Pos Lanud Abdulrahman Saleh. Selanjutnya untuk mengetahui lebih jauh mengenai iklim di Kabupaten Malang dapat dilihat pada kelompok Tabel 1.2.

*Climatology station post-monitoring, Karangploso Malang, in 2022 the average air temperature is relatively medium, ranging between 18.2°C to 26.5°C. The average humidity ranges from 58 percent to 97 percent and the average rainfall ranging from 11 mm to 780 mm.*

*The highest rainfall occurred in December, the monitoring results of Lanud Abdulrahman Saleh Pos. Furthermore, to learn more about the climate in Malang Regency can be seen in the Table 1.2.*

**Gambar**  
**Figures** 1.1

**Persentase Luas Daerah Menurut Kecamatan di Kabupaten Malang (%), 2022**  
**Percentage Area of Subdistrict in Malang Regency (%), 2022**

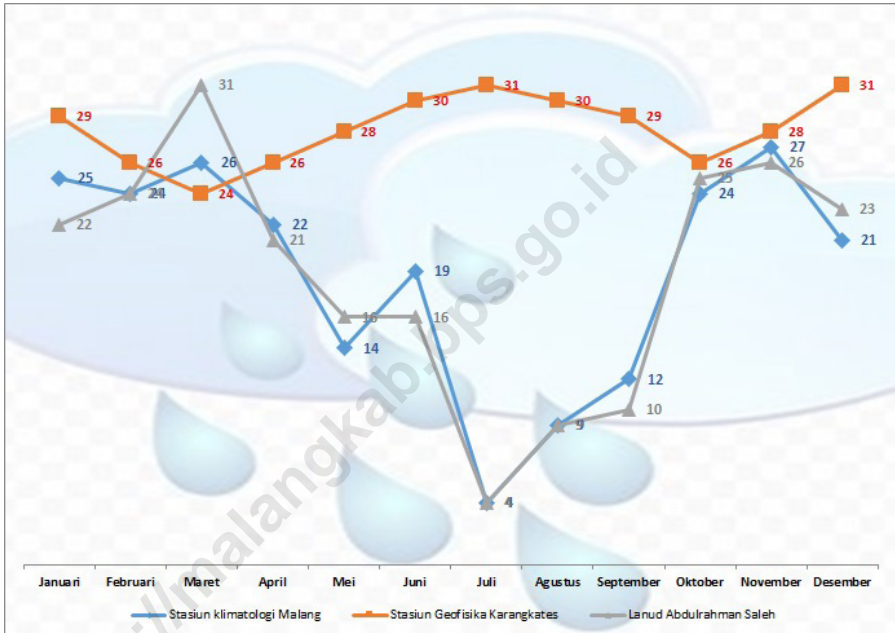


Sumber/Source: Kementerian Dalam Negeri/Ministry of Home Affairs



**Gambar 1.3**  
**Figures**

**Jumlah Hari Hujan Menurut Stasiun Pengamatan di Kabupaten Malang (hari), 2022**  
**Number of Rainy Days By Observation Station in Malang Regency (day), 2022**



Sumber/Source: Stasiun klimatologi Malang, Stasiun Geofisika Karangates, Lanud Abdulrahman Saleh



## 1.1 KEADAAN GEOGRAFI GEOGRAPHY CONDITION

**Tabel** 1.1.1 **Luas Daerah dan Jumlah Pulau Menurut Kecamatan di Kabupaten Malang, 2022**  
*Total Area and Number of Islands by Subdistrict in Malang Regency, 2022*

Kecamatan Subdistrict	Ibukota Kecamatan Capital of Subdistrict	Luas <sup>1)</sup> Total Area (km <sup>2</sup> /sq.km)
(1)	(2)	(3)
010 Donomulyo	Donomulyo	...
020 Kalipare	Kalipare	...
030 Pagak	Pagak	...
040 Bantur	Bantur	...
050 Gedangan	Gedangan	...
060 Sumbermanjing Wetan	Argotirto	...
070 Dampit	Dampit	...
080 Tirtoyudo	Tlogosari	...
090 Ampelgading	Tirtomarto	...
100 Poncokusumo	Poncokusumo	...
110 Wajak	Wajak	...
120 Turen	Turen	...
130 Bululawang	Bululawang	...
140 Gondanglegi	Gondanglegi Kulon	...
150 Pagelaran	Pagelaran	...
160 Kepanjen	Kepanjen	...
170 Sumberpucung	Sumberpucung	...
180 Kromengan	Kromengan	...
190 Ngajum	Ngajum	...
200 Wonosari	Wonosari	...
210 Wagir	Parangargo	...
220 Pakisaji	Pakisaji	...
230 Tajinan	Tajinan	...
240 Tumpang	Tumpang	...
250 Pakis	Pakis	...
260 Jabung	Kemantren	...
270 Lawang	Lawang	...
280 Singosari	Pagentan	...
290 Karangploso	Girimoyo	...
300 Dau	Mulyoagung	...
310 Pujon	Pandesari	...
320 Ngantang	Ngantang	...
330 Kasembon	Kasembon	...
<b>Kabupaten Malang</b>		<b>3 473,50</b>



Lanjutan Tabel/*Continued Table 1.1.1*

Kecamatan <i>Subdistrict</i>	Persentase terhadap Luas Kabupaten <i>Percentage to Regency's Area</i>	Jumlah Pulau <i>Number of Islands</i>
(1)	(4)	(5)
010 Donomulyo	6,47	...
020 Kalipare	3,54	...
030 Pagak	3,03	...
040 Bantur	5,35	...
050 Gedangan	4,39	...
060 Sumbermanjing Wetan	8,04	...
070 Dampit	4,55	...
080 Tirtoyudo	4,77	...
090 Ampelgading	2,67	...
100 Poncokusumo	3,46	...
110 Wajak	3,18	...
120 Turen	2,15	...
130 Bululawang	1,66	...
140 Gondanglegi	2,68	...
150 Pagelaran	1,54	...
160 Kepanjen	1,55	...
170 Sumberpucung	1,21	...
180 Kromengan	1,30	...
190 Ngajum	2,02	...
200 Wonosari	1,63	...
210 Wagir	2,53	...
220 Pakisaji	1,29	...
230 Tajinan	1,35	...
240 Tumpang	2,42	...
250 Pakis	1,80	...
260 Jabung	4,56	...
270 Lawang	2,29	...
280 Singosari	3,98	...
290 Karangploso	1,97	...
300 Dau	1,41	...
310 Pujon	4,39	...
320 Ngantang	4,96	...
330 Kasembon	1,87	...
<b>Kabupaten Malang</b>	<b>100,00</b>	<b>117</b>

Catatan / *Note* : <sup>1)</sup> Keputusan Menteri Dalam Negeri Nomor 100.1.1-6117 Tahun 2022 / *Decree of the Minister of Home Affairs Number 100.1.1-6117 of 2022*

Sumber/*Source*: Kementerian Dalam Negeri/*Ministry of Home Affairs*

**Tabel**  
**Table 1.1.2**

**Tinggi Wilayah dan Jarak ke Ibukota Kabupaten/Kota Menurut Kecamatan di Kabupaten Malang, 2022**  
**Altitude and Distance to the Capital of Regency/Municipality by Subdistrict in Malang Regency, 2022**

Kecamatan Subdistrict	Tinggi Wilayah (mdpl) Altitude (m a.s.l)	Jarak ke Ibukota (km) Distance to the Capital
(1)	(2)	(3)
010 Donomulyo	423	34
020 Kalipare	303	23
030 Pagak	521	17
040 Bantur	317	29
050 Gedangan	494	37
060 Sumbermanjing Wetan	598	30
070 Dampit	427	25
080 Tirtoyudo	594	35
090 Ampelgading	516	48
100 Poncokusumo	685	50
110 Wajak	513	28
120 Turen	391	15
130 Bululawang	406	20
140 Gondanglegi	360	9
150 Pagelaran	339	12
160 Kepanjen	336	0
170 Sumberpucung	304	11
180 Kromengan	329	15
190 Ngajum	372	7
200 Wonosari	773	15
210 Wagir	544	15
220 Pakisaji	395	7
230 Tajinan	497	41
240 Tumpang	607	39
250 Pakis	490	32
260 Jabung	519	38
270 Lawang	501	36
280 Singosari	494	28
290 Karangploso	630	32
300 Dau	583	30
310 Pujon	1 157	45
320 Ngantang	651	63
330 Kasembon	239	79
<b>Kabupaten Malang</b>	<b>373</b>	

Sumber/Source: BPS, Pendataan Potensi Desa (Podes)/BPS-Statistics Indonesia, Village Potential Data Collecting

## 1.2 KEADAAN IKLIM CLIMATE CONDITION

**Tabel 1.2.1** Pengamatan Unsur Iklim Menurut Bulan di Pos Karangploso, 2022  
*Observation of Climate Elements By Months at Karangploso Station, 2022*

Bulan Month	Suhu/Temperature (°C)			Kelembaban/Humidity (%)		
	Minimum	Rata-rata Average	Maksimum Maximum	Minimum	Rata-rata Average	Maksimum Maximum
(1)	(2)	(3)	(4)	(5)	(6)	(7)
Januari/January	20,6	24,1	29,2	69	81	91
Februari/February	20,8	23,9	28,6	68	82	92
Maret/March	20,9	24,2	29,2	72	83	91
April/April	20,2	24,2	29,5	66	78	85
Mei/May	20,9	24,7	29,3	65	77	91
Juni/June	19,9	23,4	28,4	66	80	89
Juli/July	18,9	23,1	28,3	64	75	83
Agustus/August	19,2	23,3	28,5	58	76	89
September/September	20,1	23,9	29,2	61	78	91
Oktober/October	20,5	23,6	28,0	72	85	94
November/November	20,5	23,9	28,7	77	84	91
Desember/December	20,6	24,3	28,9	64	79	92

Lanjutan Tabel/*Continued Table 1.2.1*

Bulan <i>Month</i>	Kecepatan Angin (km/jam) <i>Wind Velocity (km/jam)</i>			Tekanan Udara/ <i>Atmospheric Pressure</i> (mb)		
	Minimum	Rata-rata <i>Average</i>	Maksimum <i>Maximum</i>	Minimum	Rata-rata <i>Average</i>	Maksimum <i>Maximum</i>
(1)	(8)	(9)	(10)	(11)	(12)	(13)
Januari/ <i>January</i>	-	2,4	20	942,9	945,3	947,0
Februari/ <i>February</i>	-	2,4	27	941,7	944,5	946,2
Maret/ <i>March</i>	-	2,5	20	942,1	944,5	947,2
April/ <i>April</i>	-	2,8	25	943,0	945,2	947,6
Mei/ <i>May</i>	-	3,6	22	943,6	945,3	947,2
Juni/ <i>June</i>	-	5,3	29	944,6	945,8	947,2
Juli/ <i>July</i>	-	3,4	25	944,2	946,0	947,5
Agustus/ <i>August</i>	-	3,6	32	944,7	946,5	947,9
September/ <i>September</i>	-	9,2	29	945,4	947,2	949,6
Oktober/ <i>October</i>	-	2,7	18	944,7	946,4	947,8
November/ <i>November</i>	-	1,9	22	942,7	945,7	948,3
Desember/ <i>December</i>	-	3,0	29	942,0	944,5	946,8

Lanjutan Tabel/*Continued Table 1.2.1*

Bulan Month	Jumlah Curah Hujan Number of Precipitation (mm)	Jumlah Hari Hujan (hari) Number of Rainy Days (day)	Penyinaran Matahari Duration of Sunshine (%)
(1)	(14)	(15)	(16)
Januari/January	216	25	44
Februari/February	353	24	43
Maret/March	349	26	49
April/April	354	22	68
Mei/May	75	14	73
Juni/June	308	19	69
Juli/July	20	4	79
Agustus/August	44	9	76
September/September	127	12	72
Oktober/October	496	24	50
November/November	474	27	39
Desember/December	282	21	50

Sumber/*Source*: Badan Meteorologi Klimatologi dan Geofisika, Stasiun Klimatologi Malang / *Meteorology, Climatology and Geophysics Agency, Malang Climatology Station*

**Tabel**  
**Table** 1.2.2

**Pengamatan Unsur Iklim Menurut Bulan di Pos  
Karangkates, 2022**  
**Observation of Climate Elements By Months at Karangkates  
Station, 2022**

Bulan Month	Suhu/Temperature (°C)			Kelembaban/Humidity (%)		
	Minimum	Rata-rata Average	Maksimum Maximum	Minimum	Rata-rata Average	Maksimum Maximum
(1)	(2)	(3)	(4)	(5)	(6)	(7)
Januari/January	22,6	25,8	31,6	75	84	92
Februari/February	22,5	25,7	31,4	79	85	90
Maret/March	22,9	26,1	31,7	79	85	91
April/April	22,6	25,8	31,9	76	84	92
Mei/May	23,1	26,5	32,5	71	82	91
Juni/June	22,3	25,4	31,1	73	82	89
Juli/July	21,1	24,9	30,8	74	79	86
Agustus/August	21,6	25,0	30,8	68	79	87
September/September	22,4	25,5	31,0	70	80	90
Oktober/October	22,5	25,2	30,0	79	86	95
November/November	22,8	25,5	30,8	81	87	93
Desember/December	22,7	25,9	30,8	71	83	94

Lanjutan Tabel/Continued Table 1.2.2

Bulan Month	Kecepatan Angin (km/jam) Wind Velocity (km/jam)			Tekanan Udara/Atmospheric Pressure (mb)		
	Minimum	Rata-rata Average	Maksimum Maximum	Minimum	Rata-rata Average	Maksimum Maximum
(1)	(8)	(9)	(10)	(11)	(12)	(13)
Januari/January	-	4,2	23	976,3	978,7	980,3
Februari/February	-	4,0	22	974,8	978,6	986,2
Maret/March	-	4,7	25	974,5	977,5	980,7
April/April	-	4,4	18	975,7	978,1	980,5
Mei/May	-	3,8	16	976,9	978,4	980,2
Juni/June	-	3,9	18	976,2	978,5	980,0
Juli/July	-	6,2	34	974,4	979,2	981,3
Agustus/August	-	5,5	22	977,9	979,6	981,6
September/September	-	6,0	20	976,1	979,4	981,6
Oktober/October	-	4,5	16	977,3	979,4	980,8
November/November	-	3,5	18	975,7	978,4	981,1
Desember/December	-	4,2	18	975,5	978,2	987,4

Lanjutan Tabel/*Continued Table 1.2.2*

<b>Bulan Month</b>	<b>Jumlah Curah Hujan Number of Precipitation (mm)</b>	<b>Jumlah Hari Hujan (hari) Number of Rainy Days (day)</b>	<b>Penyinaran Matahari Duration of Sunshine (%)</b>
(1)	(14)	(15)	(16)
Januari/January	183	29	56
Februari/February	328	26	50
Maret/March	242	24	65
April/April	266	26	67
Mei/May	253	28	74
Juni/June	141	30	68
Juli/July	11	31	72
Agustus/August	66	30	63
September/September	165	29	64
Oktober/October	578	26	44
November/November	429	28	38
Desember/December	278	31	49

Sumber/*Source*: Badan Meteorologi Klimatologi dan Geofisika, Stasiun Klimatologi Malang / *Meteorology, Climatology and Geophysics Agency, Malang Climatology Station*



**Tabel**  
**Table** 1.2.3

**Pengamatan Unsur Iklim Menurut Bulan di Pos Lanud AR. Saleh, 2022**  
**Observation of Climate Elements By Months at AR. Saleh Airport Station, 2022**

Bulan Month	Suhu/Temperature (°C)			Kelembaban/Humidity (%)		
	Minimum	Rata-rata Average	Maksimum Maximum	Minimum	Rata-rata Average	Maksimum Maximum
(1)	(2)	(3)	(4)	(5)	(6)	(7)
Januari/January	20,4	24,2	29,6	20,4	24,2	29,6
Februari/February	20,5	24,1	29,4	20,5	24,1	29,4
Maret/March	20,7	24,5	30,0	20,7	24,5	30,0
April/April	20,0	24,3	30,6	20,0	24,3	30,6
Mei/May	20,8	24,7	30,3	20,8	24,7	30,3
Juni/June	19,3	23,4	30,1	19,3	23,4	30,1
Juli/July	18,2	23,1	29,1	18,2	23,1	29,1
Agustus/August	19,0	23,2	29,2	19,0	23,2	29,2
September/September	20,0	24,1	29,6	20,0	24,1	29,6
Oktober/October	20,4	23,9	29,2	20,4	23,9	29,2
November/November	20,4	23,9	29,5	20,4	23,9	29,5
Desember/December	20,4	24,8	30,1	20,4	24,8	30,1

Lanjutan Tabel/*Continued Table* 1.2.3

Bulan <i>Month</i>	Kecepatan Angin (km/jam) <i>Wind Velocity (km/jam)</i>			Tekanan Udara/ <i>Atmospheric Pressure</i> (mb)		
	Minimum	Rata-rata <i>Average</i>	Maksimum <i>Maximum</i>	Minimum	Rata-rata <i>Average</i>	Maksimum <i>Maximum</i>
(1)	(8)	(9)	(10)	(11)	(12)	(13)
Januari/ <i>January</i>	-	5,7	40,0	1 011,1	1 013,8	1 015,5
Februari/ <i>February</i>	-	5,2	43,0	1 009,9	1 012,9	1 014,8
Maret/ <i>March</i>	-	5,6	41,0	1 009,8	1 013,0	1 015,8
April/ <i>April</i>	-	6,6	41,0	1 011,2	1 013,6	1 016,3
Mei/ <i>May</i>	-	7,3	49,0	1 010,8	1 013,8	1 015,8
Juni/ <i>June</i>	-	6,4	41,0	1 013,1	1 014,3	1 015,9
Juli/ <i>July</i>	-	6,5	41,0	1 012,6	1 014,5	1 016,3
Agustus/ <i>August</i>	-	6,6	43,0	1 013,2	1 015,0	1 016,6
September/ <i>September</i>	-	6,1	45,0	1 013,9	1 015,7	1 018,3
Oktober/ <i>October</i>	-	6,6	40,0	1 013,3	1 015,0	1 016,3
November/ <i>November</i>	-	6,4	27,0	1 011,2	1 014,1	1 017,0
Desember/ <i>December</i>	-	6,6	45,0	1 010,1	1 012,9	1 015,3

Lanjutan Tabel/Continued Table 1.2.3

<b>Bulan Month</b>	<b>Jumlah Curah Hujan Number of Precipitation (mm)</b>	<b>Jumlah Hari Hujan (hari) Number of Rainy Days (day)</b>	<b>Penyinaran Matahari Duration of Sunshine (%)</b>
<b>(1)</b>	<b>(14)</b>	<b>(15)</b>	<b>(16)</b>
Januari/January	487	22	-
Februari/February	485	24	-
Maret/March	454	31	-
April/April	254	21	-
Mei/May	177	16	-
Juni/June	296	16	-
Juli/July	19	4	-
Agustus/August	34	9	-
September/September	121	10	-
Oktober/October	560	25	-
November/November	780	26	-
Desember/December	405	23	-

Sumber/Source: Badan Meteorologi Klimatologi dan Geofisika, Stasiun Klimatologi Malang / *Meteorology, Climatology and Geophysics Agency, Malang Climatology Station*

02

PEMERINTAHAN  
GOVERNMENT

378

Desa

12

Kelurahan

3.192

RW

33

Kecamatan

## WILAYAH ADMINISTRATIF KAB. MALANG

15.159

RT

Jumlah PNS Menurut Jenis Kelamin  
di Kab. Malang Tahun 2022



42,13%

PNS Laki-Laki



57,87%

PNS Perempuan

Realisasi Pendapatan  
Pemerintah Kab. Malang  
Tahun 2022

**Rp 3,985,5 T**

dengan komposisi menurut Jenis Pendapatan



Pendapatan Asli  
Daerah

**Rp 764,2 M**



Pendapatan  
Transfer

**Rp 2,924 T**



Lain-lain  
Pendapatan  
yang Sah

**Rp 297,5 M**



**PENJELASAN TEKNIS**

1. Data pemerintahan yang tersaji pada bab ini bersumber dari Badan Kepegawaian dan Pengembangan SDM, Dinas Pemberdayaan Masyarakat dan Desa Kabupaten Malang serta Badan Keuangan dan Aset Daerah Kabupaten Malang.

Informasi tentang aparat Pemerintah Kabupaten Malang diperoleh dari Badan Kepegawaian dan Pengembangan SDM,. Penyajian data dirinci menurut golongan, tingkat pendidikan dan jenis kelamin per satuan kerja/institusi. Data yang disajikan adalah kondisi akhir tahun 2022.

2. Aparatur Sipil Negara (ASN) adalah setiap warga negara Republik Indonesia yang telah memenuhi syarat yang ditentukan, diangkat oleh pejabat yang berwenang dan disertai tugas dalam jabatan negeri, atau disertai tugas negara lainnya, dan digaji berdasarkan peraturan perundang-undangan yang berlaku. ASN terdiri dari ASN pusat dan ASN daerah.
3. Desa dan desa adat atau yang disebut dengan nama lain, selanjutnya disebut Desa adalah kesatuan masyarakat hukum yang memiliki batas wilayah yang berwenang untuk mengatur dan mengurus urusan pemerintahan, kepentingan masyarakat setempat

**TECHNICAL NOTES**

1. *Presented Government data in this chapter are sourced from the Personnel and Human Resources Development Agency of Malang Regency, Community dan Village Empowerment Service of Malang Regency, Financial and Asset Board of Malang Regency.*

*Information about Malang Regency Government officials that obtained from the Personnel and Human Resources Development Agency of Malang Regency. Presentation of data is specified according to class, educational level and sex of every unit/institution. The presented data is the conditions in the end of 2022.*

2. *Civil apparatus of Servants (ASN) is every citizen of the Republic of Indonesia which have been determined eligible, be appointed by the competent authority and assigned the task in a country office, or charge of any other country, and paid based on legislation and regulations. ASN consists of the central and regional civil servants.*
3. *Village and custom village or that is called by other terms, hereinafter referred to as the village is the unity of the legal community who have territorial boundaries that are authorized to regulate and manage government affairs, the interest of local communities based*

berdasarkan prakarsa masyarakat, hak asal usul, dan/atau hak tradisional yang diakui dan dihormati dalam system Pemerintahan Negara Kesatuan Republik Indonesia (Undang-Undang Nomor 6 Tahun 2014 tentang Desa).

4. Kelurahan adalah suatu wilayah yang dipimpin oleh seorang Lurah sebagai perangkat daerah kabupaten dan atau daerah kota di bawah kecamatan (Undang-Undang No. 32 Tahun 2004 tentang Pemerintahan Daerah).
5. Anggota Dewan Perwakilan Rakyat Daerah (DPRD) dipilih melalui pemilihan umum (pemilu) dan dilantik dalam masa jabatan lima tahun.
6. Data pemerintahan yang tersaji pada bab ini bersumber dari Badan Kepegawaian dan Pengembangan SDM, Dinas Pemberdayaan Masyarakat dan Desa Kabupaten Malang, DPRD, Kantor Pemilihan Umum (KPU) Kabupaten Malang serta Instansi vertikal yang berada di Kabupaten Malang. Informasi tentang aparat Pemerintah Kabupaten Malang diperoleh dari Badan Kepegawaian dan Pengembangan SDM. Penyajian data dirinci menurut golongan, tingkat pendidikan dan jenis kelamin per satuan kerja/institusi. Data yang disajikan adalah

*on community initiatives, the origin and local customs that are acknowledged and respected within the unitary System of Government Republic of Indonesia (Law No. 6 Year 2014 about Village).*

4. *Special village is an area that is led by a special village head (Lurah) as an apparatus of regency and or municipality under the district (Law No 32/2004 about Local Governmental).*
5. *Regional House of Representatives (DPRD) members are elected through a general election and appointed for a five-years membership.*
6. *Presented Government data in this chapter are sourced from the Personnel and Human Resources Development Agency of Malang Regency, Community dan Village Empowerment Service of Malang Regency, the Office of the General Elections Commission (KPU) in Malang Regency and Vertical Institution located in Malang Regency. Information about Malang Regency Government officials that obtained from the Personnel and Human Resources Development Agency of Malang Regency. Presentation of data is specified according to class,*

kondisi akhir tahun 2022.

Informasi mengenai anggota DPRD Kabupaten Malang hasil Pemilu Legislatif 2019 disajikan per partai politik menurut jenis kelamin dan tingkat pendidikan. Angka yang disajikan adalah kondisi akhir tahun 2022.

*educational level and sex of every unit/institution. The presented data is the conditions in the end of 2022. Information about the local parliament member of Malang legislative election results 2019 is presented per political party according to gender and level of education. The presented number is the end of year 2022.*

- |                                                                                                                                                                                                                                            |                                                                                                                                                                                            |
|--------------------------------------------------------------------------------------------------------------------------------------------------------------------------------------------------------------------------------------------|--------------------------------------------------------------------------------------------------------------------------------------------------------------------------------------------|
| <p>7. Realisasi Penerimaan dan Pengeluaran Pemerintah Provinsi adalah realisasi/perhitungan APBD Provinsi pada tiap tahun anggaran.</p>                                                                                                    | <p>7. <i>Actual revenue and expenditure of Provincial Government is the realization/provincial budget calculations for every fiscal year.</i></p>                                          |
| <p>8. Pendapatan Asli Daerah (PAD) adalah pendapatan yang diperoleh daerah yang dipungut berdasarkan peraturan daerah sesuai dengan peraturan perundang-undangan, guna keperluan daerah yang bersangkutan dalam membiayai kegiatannya.</p> | <p>8. <i>Original Local Government Revenue is revenue that withheld based on local regulations in accordance with the legislation, for the purposes of financing their activities.</i></p> |
| <p>9. Lain-lain Pendapatan yang Sah adalah pendapatan lainnya dari pemerintah pusat dan atau dari instansi pusat, serta dari daerah lainnya.</p>                                                                                           | <p>9. <i>Other Legal Revenue is other income that coming from the central government and or from the central agencies, as well as from other local government.</i></p>                     |



**ULASAN**

Unit administrasi pemerintahan dibawah kabupaten adalah kecamatan. Setiap kecamatan membawahi beberapa kelurahan/desa dan setiap kelurahan/desa terbagi habis dalam dusun/dukuh ataupun rukun warga (RW)/ Rukun Tetangga (RT). Secara rinci wilayah administrasi Pemerintah Kabupaten Malang terbagi menjadi 33 wilayah kecamatan yang membawahi 12 kelurahan dan 378 desa.

Komposisi ASN pada tahun 2022 adalah ASN pria sebanyak 4.455 orang, dan wanita sebanyak 5.614 orang. Dan seperti tahun-tahun sebelumnya, jumlah ASN terbanyak masih didominasi oleh Dinas Pendidikan Daerah yang mencapai 57,16 persen dan Dinas Kesehatan sebesar 12,2 persen.

SDM dilingkungan Pemerintah Kabupaten Malang diupayakan untuk semakin meningkat. Hal tersebut dibuktikan dengan semakin meningkatnya jumlah ASN dengan pendidikan tertinggi minimal D4/S1 yang mencapai 91,98 persen dari total pegawai.

Dilihat berdasarkan golongan kepangkatan, jumlah ASN didominasi oleh golongan III yang mencapai 56,04 persen. Sedangkan golongan I hanya 0,83 persen dari total ASN.

Jumlah anggota DPRD Kabupaten

**DESCRIPTION**

*Government administrative unit under the regency are districts. Every district in charge of several villages and every village is divided out in the village/hamlet or RW/RT. In detail, the government administrative area of Malang Regency is divided into 33 districts which oversees 12 villages and 378 villages.*

*Competition of civil servants on the year 2022 were 4,455 males and 5,614 females. And as in previous years, the highest number of civil servants is dominated by the Education Agency of Malang Regency, which reached 57.16 percent and Health Office by 12.2 percent.*

*Human resources in Malang Regency Government strived to be improved. The evidenced was the increasing in the number of civil servants with minimal education level is bachelor degree that reached 91.98 percent from total.*

*Based on hierarchy, the number of ASN dominated by group hierarchy III as much as 56.04 percent. And the lowest hierarchy group I only 0.83 percent from total civil servants.*

*The number of members of*

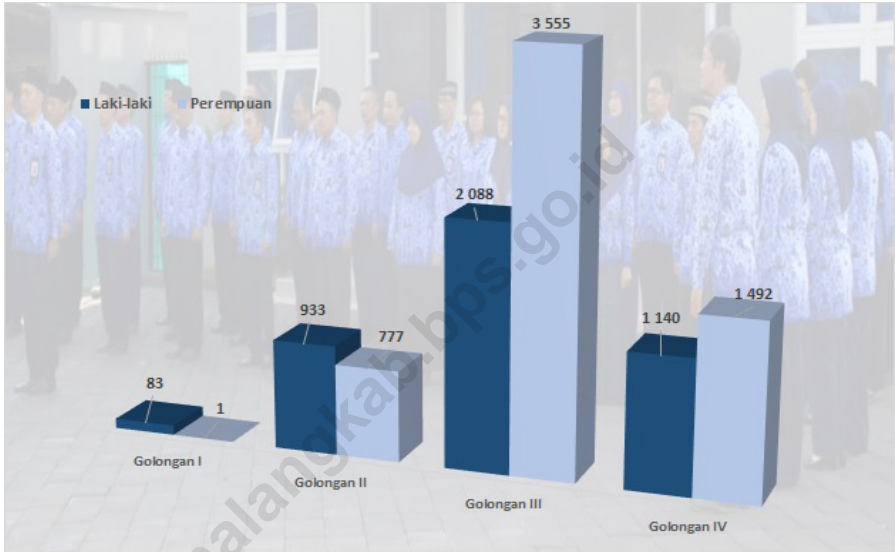
Malang tahun 2022 sebanyak 50 orang dan didominasi oleh anggota dari PDI-P dan PKB yaitu sebanyak 12 orang. Posisi kedua ditempati oleh Partai Golkar, 8 orang. Aspirasi kaum perempuan diharapkan dapat terwakili oleh 11 srikandi DPRD Kabupaten Malang yang berasal dari PDI Perjuangan, Gerindra, Nasdem dan PKB.

Realisasi pendapatan daerah Kabupaten Malang tahun 2022 sebanyak Rp. 3.985,5 miliar. Sedangkan total belanja daerah sebanyak Rp. 4.228,1 miliar.

*Parliament of Malang Regency in 2022 were 50 people and was dominated by members of the PDI-P and PKB which is respectively 12 person. The second position is occupied Golkar, 8 member. Aspirations of women are expected to under represented by 11 female members hails from the PDI-P, Gerindra, Nasdem and PKB.*

*Realization of total income of Malang Regency at the year 2022 as much as 3,985.5 billion rupiahs. While total region spending as much as 4,228.1 billion rupiahs.*

**Gambar 2.1** Jumlah Pegawai Negeri Sipil Menurut Tingkat Kepangkatan dan Jenis Kelamin di Kabupaten Malang, Desember 2022  
**Figures 2.1** Number of Civil Servants by Hierarchy and Sex in Malang Regency, December 2022

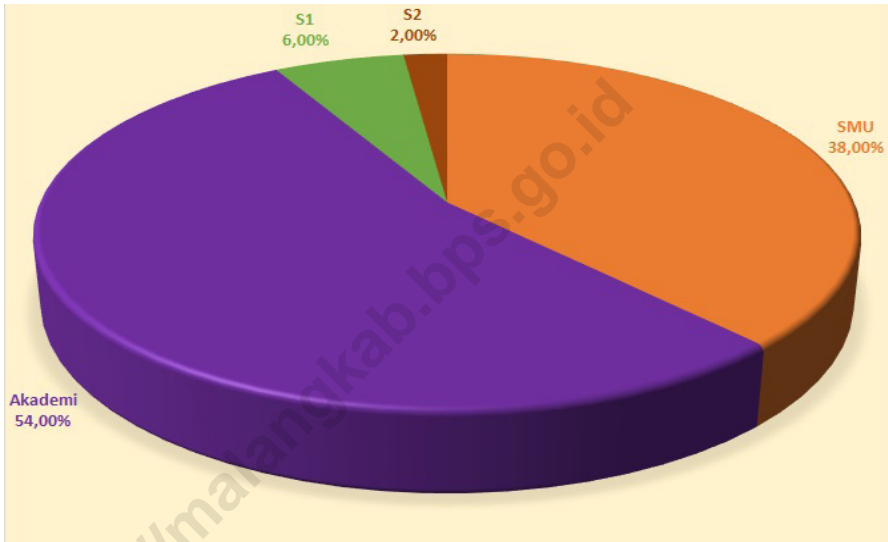


Sumber/ Source: Badan Kepegawaian Dan Pengembangan Sumber Daya Manusia Kabupaten Malang/Personnel and Human Resources Development Agency of Malang Regency

**Gambar** 2.2  
**Figures**

**Persentase Anggota DPRD Masa Jabatan 2019-2024 Menurut Pendidikan yang Ditamatkan di Kabupaten Malang, 2022**

**Percentage Member of Parliament at Regional Level Period 2019-2024 by Education in Malang Regency, 2022**



Sumber/ Source: Sekretariat DPRD Kabupaten Malang / Secretariat of Malang Regency Regional Board of People's Representative

**Gambar 2.3** Realisasi Pendapatan Pemerintah Kabupaten Malang (ribu rupiah), 2015 – 2022  
**Figures 2.3** Actual Malang Regency Government Revenues (thousand rupiahs), 2015 – 2022



Catatan/Note: Tahun 2022 Angka Sementara, Belum Audit / Temporary Numbers, Un Audited

Sumber/Source: Badan Keuangan dan Aset Daerah Kabupaten Malang / Financial and Asset Board of Malang Regency

## 2.1 WILAYAH ADMINISTRATIF ADMINISTRATIVE AREA

**Tabel** 2.1.1 **Jumlah Desa/Kelurahan Menurut Kecamatan di Kabupaten Malang, 2018 – 2022**  
**Table** 2.1.1 **Number of Villages/Kelurahan by Subdistrict in Malang Regency, 2018 - 2022**

Kecamatan Subdistrict	2018	2019	2020	2021	2022
(1)	(2)	(3)	(4)	(5)	(6)
010 Donomulyo	10	10	10	10	10
020 Kalipare	9	9	9	9	9
030 Pagak	8	8	8	8	8
040 Bantur	10	10	10	10	10
050 Gedangan	8	8	8	8	8
060 Sumbermanjing Wetan	15	15	15	15	15
070 Dampit	12	12	12	12	12
080 Tirtoyudo	13	13	13	13	13
090 Ampelgading	13	13	13	13	13
100 Poncokusumo	17	17	17	17	17
110 Wajak	13	13	13	13	13
120 Turen	17	17	17	17	17
130 Bululawang	14	14	14	14	14
140 Gondanglegi	14	14	14	14	14
150 Pagelaran	10	10	10	10	10
160 Kepanjen	18	18	18	18	18
170 Sumberpucung	7	7	7	7	7
180 Kromengan	7	7	7	7	7
190 Ngajum	9	9	9	9	9
200 Wonosari	8	8	8	8	8
210 Wagir	12	12	12	12	12
220 Pakisaji	12	12	12	12	12
230 Tajinan	12	12	12	12	12
240 Tumpang	15	15	15	15	15
250 Pakis	15	15	15	15	15
260 Jabung	15	15	15	15	15
270 Lawang	12	12	12	12	12
280 Singosari	17	17	17	17	17
290 Karangploso	9	9	9	9	9
300 Dau	10	10	10	10	10
310 Pujon	10	10	10	10	10
320 Ngantang	13	13	13	13	13
330 Kasembon	6	6	6	6	6
<b>Kabupaten Malang</b>	<b>390</b>	<b>390</b>	<b>390</b>	<b>390</b>	<b>390</b>

Sumber/Source: Peraturan Kepala Badan Pusat Statistik Nomor 1 Tahun 2021 Tanggal 5 Februari 2021 tentang Perubahan Atas Peraturan Kepala Badan Pusat Statistik Nomor 3 Tahun 2021 tentang Kode dan Nama Wilayah Kerja Statistik Tahun 2021 / Chief Statistician Regulation Number 1/2021, February 5 2021, as a revision of Chief Statistician Regulation Number 3 of 2021 on Code and Name of Regional Level of Data Collection.

**Tabel 2.1.2** Jumlah Kelurahan Menurut Kecamatan di Kabupaten Malang, 2018 - 2022  
**Number of Sub District by Sub District in Malang Regency, 2018 -2022**

Kecamatan Subdistrict	2018	2019	2020	2021	2022
(1)	(2)	(3)	(4)	(5)	(6)
010 Donomulyo	-	-	-	-	-
020 Kalipare	-	-	-	-	-
030 Pagak	-	-	-	-	-
040 Bantur	-	-	-	-	-
050 Gedangan	-	-	-	-	-
060 Sumbermanjing Wetan	-	-	-	-	-
070 Dampit	1	1	1	1	1
080 Tirtoyudo	-	-	-	-	-
090 Ampelgading	-	-	-	-	-
100 Poncokusumo	-	-	-	-	-
110 Wajak	-	-	-	-	-
120 Turen	2	2	2	2	2
130 Bululawang	-	-	-	-	-
140 Gondanglegi	-	-	-	-	-
150 Pagelaran	-	-	-	-	-
160 Kepanjen	4	4	4	4	4
170 Sumberpucung	-	-	-	-	-
180 Kromengan	-	-	-	-	-
190 Ngajum	-	-	-	-	-
200 Wonosari	-	-	-	-	-
210 Wagir	-	-	-	-	-
220 Pakisaji	-	-	-	-	-
230 Tajinan	-	-	-	-	-
240 Tumpang	-	-	-	-	-
250 Pakis	-	-	-	-	-
260 Jabung	-	-	-	-	-
270 Lawang	2	2	2	2	2
280 Singosari	3	3	3	3	3
290 Karangploso	-	-	-	-	-
300 Dau	-	-	-	-	-
310 Pujon	-	-	-	-	-
320 Ngantang	-	-	-	-	-
330 Kasembon	-	-	-	-	-
<b>Kabupaten Malang</b>	<b>12</b>	<b>12</b>	<b>12</b>	<b>12</b>	<b>12</b>

Sumber/ Source: Dinas Pemberdayaan Masyarakat dan Desa Kabupaten Malang/Community dan Village Empowerment Office of Malang Regency

**Tabel**  
**Table** 2.1.3

**Jumlah Desa Menurut Kecamatan di Kabupaten Malang,  
2018 - 2022**  
**Number of Villages by Sub District in Malang Regency, 2018  
- 2022**

<b>Kecamatan Subdistrict</b>	<b>2018</b>	<b>2019</b>	<b>2020</b>	<b>2021</b>	<b>2022</b>
(1)	(2)	(3)	(4)	(5)	(6)
010 Donomulyo	10	10	10	10	10
020 Kalipare	9	9	9	9	9
030 Pagak	8	8	8	8	8
040 Bantur	10	10	10	10	10
050 Gedangan	8	8	8	8	8
060 Sumbermanjing Wetan	15	15	15	15	15
070 Dampit	11	11	11	11	11
080 Tirtoyudo	13	13	13	13	13
090 Ampelgading	13	13	13	13	13
100 Poncokusumo	17	17	17	17	17
110 Wajak	13	13	13	13	13
120 Turen	15	15	15	15	15
130 Bululawang	14	14	14	14	14
140 Gondanglegi	14	14	14	14	14
150 Pagelaran	10	10	10	10	10
160 Kepanjen	14	14	14	14	14
170 Sumberpucung	7	7	7	7	7
180 Kromengan	7	7	7	7	7
190 Ngajum	9	9	9	9	9
200 Wonosari	8	8	8	8	8
210 Wagir	12	12	12	12	12
220 Pakisaji	12	12	12	12	12
230 Tajinan	12	12	12	12	12
240 Tumpang	15	15	15	15	15
250 Pakis	15	15	15	15	15
260 Jabung	15	15	15	15	15
270 Lawang	10	10	10	10	10
280 Singosari	14	14	14	14	14
290 Karangploso	9	9	9	9	9
300 Dau	10	10	10	10	10
310 Pujon	10	10	10	10	10
320 Ngantang	13	13	13	13	13
330 Kasembon	6	6	6	6	6
<b>Kabupaten Malang</b>	<b>378</b>	<b>378</b>	<b>378</b>	<b>378</b>	<b>378</b>

Sumber/ Source: Dinas Pemberdayaan Masyarakat dan Desa Kabupaten Malang/Community dan Village Empowerment Office of Malang Regency



**Tabel 2.1.4** Jumlah RW dan RT Menurut Kecamatan di Kabupaten Malang, 2021 - 2022  
**Number of RW and RT by Sub District in Malang Regency, 2021 - 2022**

Kecamatan Subdistrict	2021		2022	
	RW	RT	RW	RT
(1)	(2)	(3)	(5)	(6)
010 Donomulyo	117	499	117	499
020 Kalipare	60	459	60	459
030 Pagak	77	328	77	328
040 Bantur	96	491	96	492
050 Gedangan	85	356	85	356
060 Sumbermanjing Wetan	115	549	115	552
070 Dampit	116	712	116	712
080 Tirtoyudo	62	303	62	303
090 Ampelgading	93	317	93	317
100 Poncokusumo	170	827	170	827
110 Wajak	145	487	145	487
120 Turen	169	715	169	715
130 Bululawang	90	356	90	356
140 Gondanglegi	59	383	59	383
150 Pagelaran	57	296	57	296
160 Kepanjen	77	474	77	474
170 Sumberpucung	53	258	53	258
180 Kromengan	51	234	51	234
190 Ngajum	92	329	92	329
200 Wonosari	80	306	80	306
210 Wagir	92	393	92	394
220 Pakisaji	89	398	89	396
230 Tajinan	75	365	75	364
240 Tumpang	103	650	103	650
250 Pakis	156	871	156	871
260 Jabung	82	484	82	484
270 Lawang	152	640	152	640
280 Singosari	158	906	158	909
290 Karangploso	113	519	113	519
300 Dau	80	352	80	353
310 Pujon	85	355	85	355
320 Ngantang	76	348	76	348
330 Kasembon	67	193	67	193
<b>Kabupaten Malang</b>	<b>3 192</b>	<b>15 153</b>	<b>3 192</b>	<b>15 159</b>

Sumber/ Source: Dinas Pemberdayaan Masyarakat dan Desa Kabupaten Malang/Community dan Village Empowerment Office of Malang Regency

## 2.2 DEWAN PERWAKILAN RAKYAT DAERAH REGIONAL HOUSE OF REPRESENTATIVE

**Tabel 2.2.1** Jumlah Anggota Dewan Perwakilan Rakyat Daerah Menurut Partai Politik dan Jenis Kelamin di Kabupaten Malang, 2022  
*Number of Regional House of Representatives's Members by Political Parties and Sex in Malang Regency, 2022*

Partai <i>Politic Parties</i>	Laki-laki <i>Male</i>	Perempuan <i>Female</i>	Jumlah <i>Total</i>
(1)	(2)	(3)	(4)
PDI-P	4	8	12
Partai Golkar	8	-	8
Partai Gerindra	6	1	7
Partai Nasdem	6	1	7
PKB	11	1	12
PPP	2	-	2
Partai Hanura	1	-	1
Partai Demokrat	1	-	1
<b>Kabupaten Malang</b>	<b>39</b>	<b>11</b>	<b>50</b>

Sumber/ Source: Sekretariat DPRD Kabupaten Malang / *Secretariat of Malang Regency Regional Board of People's Representative*

**Tabel**  
**Table 2.2.2**

**Anggota DPRD Masa Jabatan 2019-2024 Menurut Partai dan Pendidikan yang Ditamatkan di Kabupaten Malang, 2022**  
**Member of Parliament at Regional Level Period 2019-2024 by Politic Parties and Education in Malang Regency, 2022**

Partai <i>Politic Parties</i>	SMU <i>Senior High School</i>	Akademi <i>Academy</i>	Univ. <i>Univ. Stra I</i>	Univ. <i>Univ. Stra II</i>	Univ. <i>Univ. Stra III</i>	Jumlah <i>Total</i>
(1)	(2)	(3)	(4)	(5)	(6)	(7)
PDI-P	4	7	-	1	-	12
Partai Golkar	3	4	1	-	-	8
Partai Gerinda	3	4	-	-	-	7
Partai Nasdem	4	2	1	-	-	7
PKB	4	7	1	-	-	12
PPP	1	1	-	-	-	2
Partai Hanura	-	1	-	-	-	1
Partai Demokrat	-	1	-	-	-	1
<b>Jumlah/Total</b>	<b>19</b>	<b>27</b>	<b>3</b>	<b>1</b>	<b>-</b>	<b>50</b>

Sumber/ Source: Sekretariat DPRD Kabupaten Malang / *Secretariat of Malang Regency Regional Board of People's Representative*

**Tabel  
Table 2.2.3**

**Anggota DPRD Masa Jabatan 2019-2024 Menurut Komisi dan Jenis Kelamin di Kabupaten Malang, 2022**  
*Member of Parliament at Regional Level Period 2019-2024 by Commission and Sex in Malang Regency, 2022*

<b>Komisi Commission</b>	<b>Laki-laki Male</b>	<b>Perempuan Female</b>	<b>Jumlah Total</b>
<b>(1)</b>	<b>(2)</b>	<b>(3)</b>	<b>(4)</b>
Pimpinan	4	-	4
Komisi I / <i>Commission I</i>	9	3	12
Komisi II / <i>Commission II</i>	8	3	11
Komisi III / <i>Commission III</i>	11	1	12
Komisi IV / <i>Commission IV</i>	7	4	11
<b>Jumlah/Total</b>	<b>39</b>	<b>11</b>	<b>50</b>

Sumber/ Source: Sekretariat DPRD Kabupaten Malang / *Secretariat of Malang Regency Regional Board of People's Representative*

**Tabel 2.2.4** Banyaknya Keputusan DPRD Menurut Jenis Keputusan di Kabupaten Malang, 2018 - 2022  
**Number of Parliament Decisions by Type of Decision in Malang Regency, 2018 - 2022**

Jenis Keputusan Type of Decree	2018	2019	2020	2021	2022
(1)	(2)	(3)	(4)	(5)	(6)
Keputusan DPRD / Assembly Decree	46	40	29	33	39
Keputusan Pimpinan DPRD / Parliament Decree	10	4	8	8	7
Rapat-rapat / Meetings	341	212	-	-	273
Lainnya / Other	-	-	-	-	-
<b>Jumlah/Total</b>	<b>397</b>	<b>256</b>	<b>37</b>	<b>41</b>	<b>319</b>

Sumber/ Source: Sekretariat DPRD Kabupaten Malang / Secretariat of Malang Regency Regional Board of People's Representative

**Tabel 2.2.5**  
**Table**

**Banyaknya Pemilih dan Surat Suara Pemilu Bupati dan Wakil Bupati di Kabupaten Malang, 2020**  
**Number of Elector and Ballot General election of Regent and Vice Regent in Malang Regency, 2020**

Kecamatan Subdistrict	Hak Pilih/Suffrage			Surat Suara/Ballot		
	Digunakan Used	Tdk Digunakan Not Used	TPS Lain Others	Rusak Damage	Tdk Dipakai Not Used	Dipakai Wearred
(1)	(2)	(3)	(4)	(5)	(6)	(7)
010 Donomulyo	31 668	23 463	54	46	24 555	31 722
020 Kalipare	30 665	23 628	99	19	25 059	30 764
030 Pagak	23 623	16 940	41	39	17 741	23 664
040 Bantur	34 215	26 277	171	54	28 065	34 386
050 Gedangan	27 327	18 243	112	49	19 058	27 439
060 Sumbermanjing Wetan	45 796	31 706	212	110	33 362	46 008
070 Dampit	57 699	41 100	169	124	42 935	57 868
080 Tirtoyudo	34 337	17 892	220	22	18 826	34 557
090 Ampelgading	25 984	20 621	38	10	21 625	26 022
100 Poncokusumo	47 506	27 531	87	133	29 208	47 593
110 Wajak	39 433	26 579	217	12	28 393	39 650
120 Turen	53 362	39 542	156	292	41 412	53 518
130 Bululawang	33 700	19 140	334	55	20 731	34 034
140 Gondanglegi	40 065	24 445	315	49	25 521	40 380
150 Pagelaran	33 142	23 084	49	29	24 296	33 191
160 Kepanjen	45 670	37 859	225	108	39 330	45 895
170 Sumberpucung	24 756	19 372	135	34	20 232	24 891
180 Kromengan	18 995	13 960	70	24	14 629	19 065
190 Ngajum	26 403	14 138	224	198	14 956	26 627
200 Wonosari	22 376	13 599	50	50	14 956	22 426
210 Wagir	41 930	22 330	107	35	24 118	42 037
220 Pakisaji	40 988	25 437	133	265	26 633	41 121
230 Tajinan	27 201	15 194	156	8	16 171	27 357
240 Tumpang	36 946	23 020	112	5	24 634	37 058
250 Pakis	60 847	43 180	337	40	45 515	61 184
260 Jabung	35 423	20 211	137	4	21 845	35 560
270 Lawang	47 310	33 507	165	17	34 858	47 475
280 Singosari	70 662	54 964	357	82	57 965	71 019
290 Karangploso	35 419	22 089	454	17	23 230	35 873
300 Dau	29 259	20 834	102	6	22 332	29 361
310 Pujon	38 296	12 741	181	32	14 037	38 477
320 Ngantang	31 802	13 735	66	3	14 825	31 868
330 Kasembon	16 647	7 795	50	108	8 246	16 697
<b>Kabupaten Malang</b>	<b>1 209 452</b>	<b>794 156</b>	<b>5 335</b>	<b>2 079</b>	<b>839 299</b>	<b>1 214 787</b>

Sumber/ Source: Komisi Pemilihan Umum Kabupaten Malang / General Election Commissions of Malang Regency

**Tabel 2.2.6** Banyaknya Peraturan dan Keputusan Daerah Menurut Jenis Keputusan di Kabupaten Malang, 2018 - 2022  
**Number of Regional Regulations and Decisions by Type of Decision in Malang Regency, 2018 - 2022**

Jenis Keputusan Type of Decree	2018	2019 <sup>1</sup>	2020	2021	2022 <sup>2</sup>
(1)	(2)	(3)	(4)	(5)	(6)
Peraturan Daerah / Local Rule	17	11	8	6	10
Peraturan Bupati / Regent Rule	123	236	227	174	211
Keputusan Bupati / Regent Decision	1 036	2 217	702	841	880
<b>Jumlah/Total</b>	<b>1 176</b>	<b>2 464</b>	<b>937</b>	<b>1 021</b>	<b>1 101</b>

Catatan/Note: 1. Angka perbaikan 2. Sudah tanda tangan Bupati

Sumber/ Source: Bagian Hukum Sekretariat Daerah Kabupaten Malang / Legal Division of the Regional Secretariat of Malang Regency

## 2.3 SUMBER DAYA MANUSIA HUMAN RESOURCES

**Tabel** 2.3.1 **Jumlah Pegawai Negeri Sipil Menurut Jabatan dan Jenis Kelamin di Kabupaten Malang, Desember 2021 dan Desember 2022**  
*Number of Civil Servants by Occupation and Sex in Malang Regency, December 2021 dan December 2022*

Jabatan <i>Occupation</i>	2021		Jumlah <i>Total</i>
	Laki-laki <i>Male</i>	Perempuan <i>Female</i>	
(1)	(2)	(3)	(4)
<b>Fungsional Tertentu</b> <i>Specific Functional</i>	2 521	4 842	7 363
<b>Fungsional Umum</b> <i>Staf General Functional</i>	1 483	804	2 287
<b>Struktural/Structural</b>	664	464	1 128
Eselon V/5 <sup>th</sup> Echelon	-	-	-
Eselon IV/4 <sup>th</sup> Echelon	457	380	837
Eselon III/3 <sup>rd</sup> Echelon	180	79	259
Eselon II/2 <sup>nd</sup> Echelon	27	5	32
Eselon I/1 <sup>st</sup> Echelon	-	-	-
<b>Jumlah/Total</b>	<b>4 668</b>	<b>6 110</b>	<b>10 778</b>

Sumber/ *Source*: Badan Kepegawaian Dan Pengembangan Sumber Daya Manusia Kabupaten Malang/*Personnel and Human Resources Development Agency of Malang Regency*



Lanjutan Tabel/*Continued Table 2.3.1*

Jabatan <i>Occupation</i>	2022		
	Laki-laki <i>Male</i>	Perempuan <i>Female</i>	Jumlah <i>Total</i>
(1)	(5)	(6)	(7)
<b>Fungsional Tertentu</b> <i>Specific Functional</i>	2 613	45 60	7 173
<b>Fungsional Umum</b> <i>Staf General Functional</i>	1 389	802	2 191
<b>Struktural/Structural</b>	453	252	705
Eselon V/5 <sup>th</sup> Echelon	-	-	-
Eselon IV/4 <sup>th</sup> Echelon	275	170	445
Eselon III/3 <sup>rd</sup> Echelon	147	76	223
Eselon II/2 <sup>nd</sup> Echelon	31	6	37
Eselon I/1 <sup>st</sup> Echelon	-	-	-
<b>Jumlah/Total</b>	<b>4 455</b>	<b>5 614</b>	<b>10 069</b>

Sumber/ *Source*: Badan Kepegawaian Dan Pengembangan Sumber Daya Manusia Kabupaten Malang/*Personnel and Human Resources Development Agency of Malang Regency*

**Tabel**  
**Table** 2.3.2

**Jumlah Pegawai Negeri Sipil Menurut Tingkat Pendidikan dan Jenis Kelamin di Kabupaten Malang, Desember 2021 dan Desember 2022**  
**Number of Civil Servants by Educational Level and Sex in Malang Regency, December 2021 and December 2022**

Tingkat Pendidikan <i>Educational Level</i>	2021		Jumlah <i>Total</i>
	Laki-laki <i>Male</i>	Perempuan <i>Female</i>	
(1)	(2)	(3)	(4)
Sampai dengan SD <i>Up to Primary School</i>	90	9	99
SMP/Sederajat <i>General Vocational Junior High School</i>	137	6	143
SMA/Sederajat <i>General/Vocational Senior High School</i>	1 011	393	1 404
Diploma I / Akta I <i>Diploma I / Akta I</i>	9	53	62
Diploma II / Akta II <i>Diploma II / Akta II</i>	114	174	288
Diploma III/Akta III/Sarjana Muda <i>Diploma III/Akta III/Bachelor</i>	253	958	1 211
Diploma IV <i>Diploma IV</i>	43	48	91
S1/S1	2 630	4 143	6 773
S2/S2	375	323	698
S3/S3	6	3	9
<b>Jumlah/Total</b>	<b>4 668</b>	<b>6 110</b>	<b>10 778</b>

Sumber/ Source: Badan Kepegawaian Dan Pengembangan Sumber Daya Manusia Kabupaten Malang/Personnel and Human Resources Development Agency of Malang Regency

Lanjutan Tabel/Continued Table 2.3.2

Tingkat Pendidikan <i>Educational Level</i>	2022		
	Laki-laki <i>Male</i>	Perempuan <i>Female</i>	Jumlah <i>Total</i>
(1)	(5)	(6)	(7)
Sampai dengan SD <i>Up to Primary School</i>	53	1	54
SMP/Sederajat <i>General Vocational Junior High School</i>	185	9	194
SMA/Sederajat <i>General/Vocational Senior High School</i>	902	372	1 274
Diploma I / Akta I <i>Diploma I / Akta I</i>	7	65	72
Diploma II / Akta II <i>Diploma II / Akta II</i>	104	149	253
Diploma III/Akta III/Sarjana Muda <i>Diploma III/Akta III/Bachelor</i>	279	1 054	1 333
Diploma IV <i>Diploma IV</i>	35	48	83
S1 / S1	2 321	3 837	6 158
S2 / S2	349	288	637
S3 / S3	7	4	11
<b>Jumlah/Total</b>	<b>4 242</b>	<b>5 827</b>	<b>10 069</b>

Sumber/ Source: Badan Kepegawaian Dan Pengembangan Sumber Daya Manusia Kabupaten Malang/Personnel and Human Resources Development Agency of Malang Regency

**Tabel**  
**Table** 2.3.3

**Jumlah Pegawai Negeri Sipil Menurut Tingkat Kepangkatan dan Jenis Kelamin di Kabupaten Malang, Desember 2021 dan Desember 2022**  
**Number of Civil Servants by Hierarchy and Sex in Malang Regency, December 2021 and December 2022**

Pangkat/Golongan/Ruang <i>Hierarchy</i>	2021		
	Laki-laki <i>Male</i>	Perempuan <i>Female</i>	Jumlah <i>Total</i>
(1)	(2)	(3)	(4)
1. I/A (Juru Muda)	1	-	1
2. I/B (Juru Muda Tingkat I)	1	-	1
3. I/C (Juru)	30	-	30
4. I/D (Juru Tingkat I)	116	2	118
<b>Golongan I/Range I</b>	<b>148</b>	<b>2</b>	<b>150</b>
5. II/A (Pengatur Muda)	93	15	108
6. II/B (Pengatur Muda Tingkat I)	261	91	352
7. II/C (Pengatur)	401	501	902
8. II/D (Pengatur Tingkat I)	273	202	475
<b>Golongan II/Range II</b>	<b>1 028</b>	<b>809</b>	<b>1 837</b>
9. III/A (Penata Muda)	802	1 453	2 255
10. III/B (Penata Muda Tingkat I)	491	870	1 361
11. III/C (Penata)	381	598	979
12. III/D (Penata Tingkat I)	527	696	1 223
<b>Golongan III/Range III</b>	<b>2 201</b>	<b>3 617</b>	<b>5 818</b>
13. IV/A (Pembina)	485	537	1 022
14. IV/B (Pembina Tingkat I)	761	1 124	1 885
15. IV/C (Pembina Utama Muda)	41	19	60
16. IV/D (Pembina Utama Madya)	4	2	6
17. IV/E (Pembina Utama)	-	-	-
<b>Golongan IV/Range IV</b>	<b>1 291</b>	<b>1 682</b>	<b>2 973</b>
<b>Jumlah/Total</b>	<b>4 668</b>	<b>6 110</b>	<b>10 778</b>

Sumber/ Source: Badan Kepegawaian Dan Pengembangan Sumber Daya Manusia Kabupaten Malang/Personnel and Human Resources Development Agency of Malang Regency

Lanjutan Tabel/*Continued Table 2.3.3*

Pangkat/Golongan/Ruang <i>Hierarchy</i>	2022		
	Laki-laki <i>Male</i>	Perempuan <i>Female</i>	Jumlah <i>Total</i>
	(5)	(6)	(7)
1. I/A (Juru Muda)	-	-	-
2. I/B (Juru Muda Tingkat I)	1	-	1
3. I/C (Juru)	4	-	4
4. I/D (Juru Tingkat I)	78	1	79
<b>Golongan I/Range I</b>	<b>83</b>	<b>1</b>	<b>84</b>
5. II/A (Pengatur Muda)	72	9	81
6. II/B (Pengatur Muda Tingkat I)	193	56	249
7. II/C (Pengatur)	321	498	819
8. II/D (Pengatur Tingkat I)	347	214	561
<b>Golongan II/Range II</b>	<b>933</b>	<b>777</b>	<b>1 710</b>
9. III/A (Penata Muda)	663	1 131	1 794
10. III/B (Penata Muda Tingkat I)	636	1 207	1 843
11. III/C (Penata)	330	517	847
12. III/D (Penata Tingkat I)	459	700	1 159
<b>Golongan III/Range III</b>	<b>2 088</b>	<b>3 555</b>	<b>5 643</b>
13. IV/A (Pembina)	478	582	1 060
14. IV/B (Pembina Tingkat I)	608	878	1 486
15. IV/C (Pembina Utama Muda)	47	29	76
16. IV/D (Pembina Utama Madya)	7	3	10
17. IV/E (Pembina Utama)	0	0	0
<b>Golongan IV/Range IV</b>	<b>1 140</b>	<b>1 492</b>	<b>2 632</b>
<b>Jumlah/Total</b>	<b>4 244</b>	<b>5 825</b>	<b>10 069</b>

Sumber/ Source: Badan Kepegawaian Dan Pengembangan Sumber Daya Manusia Kabupaten Malang/Personnel and Human Resources Development Agency of Malang Regency

**Tabel 2.3.4**  
**Table**

**Jumlah Pegawai Negeri Sipil Menurut Agama dan Jenis Kelamin di Kabupaten Malang, Desember 2021 dan Desember 2022**  
**Number of Civil Servants by Religion and Sex in Malang Regency, December 2021 and December 2022**

Agama Religion	2021		
	Laki-laki Male	Perempuan Female	Jumlah Total
(1)	(2)	(3)	(4)
Islam / <i>Islam</i>	4 373	5 725	10 098
Kristen / <i>Christian</i>	220	285	505
Katolik / <i>Catholic</i>	56	79	135
Hindu / <i>Hindu</i>	17	20	37
Budha / <i>Buddha</i>	2	1	3
<b>Jumlah/Total</b>	<b>4 668</b>	<b>6 110</b>	<b>10 778</b>

Sumber/ Source: Badan Kepegawaian Dan Pengembangan Sumber Daya Manusia Kabupaten Malang/Personnel and Human Resources Development Agency of Malang Regency

Lanjutan Tabel/*Continued Table 2.3.4*

Agama <i>Religion</i>	2022		
	Laki-laki <i>Male</i>	Perempuan <i>Female</i>	Jumlah <i>Total</i>
(1)	(5)	(6)	(7)
Islam / <i>Islam</i>	4 003	5 489	9 492
Kristen / <i>Christian</i>	188	259	447
Katolik / <i>Catholic</i>	47	72	119
Hindu / <i>Hindu</i>	5	5	10
Budha / <i>Buddha</i>	1	0	1
<b>Jumlah/Total</b>	<b>4 244</b>	<b>5 825</b>	<b>10 069</b>

Sumber/ *Source*: Badan Kepegawaian Dan Pengembangan Sumber Daya Manusia Kabupaten Malang/*Personnel and Human Resources Development Agency of Malang Regency*

**Tabel 2.3.5**  
**Table**

**Jumlah Pegawai Negeri Sipil Menurut Instansi dan Jabatan di Kabupaten Malang, Desember 2022**  
**Number of Civil Servants by Institution and Position in Malang Regency, December 2022**

Instansi <i>Institution</i>	Jabatan Fungsional Tertentu <i>Specific Functional</i>	Jabatan Pelaksana <i>Functional General</i>	Jabatan Struktural <i>Structural</i>	Jumlah Total
(1)	(2)	(3)	(4)	(5)
<b>1. SEKRETARIAT DAERAH/ REGIONAL SECRETARIAT</b>	55	89	27	171
1. Sekretaris Daerah/ <i>Regional Secretary</i>	-	-	1	1
2. Staf Ahli Bupati/ <i>Expert staff of Head</i>			3	3
i. Staf Ahli Bupati Bidang Pemerintahan, Hukum dan Politik / <i>Governance Administration, Law and Politic Section</i>	-	-	1	1
ii. Staf Ahli Bupati Bidang Perekonomian, Keuangan dan Pembangunan / <i>Economy, Finance and Program Planning Section</i>	-	-	1	1
iii. Staf Ahli Bupati Bidang Masyarakat dan Sumber Daya Manusia / <i>Society and Human Resources Section</i>	-	-	1	1
3. Asisten / <i>Assistant</i>			4	4
i. Administrasi Umum / <i>Administration</i>	-	-	2	2
ii. Perekonomian dan Pembangunan/ <i>Economy and Program Planning</i>	-	-	1	1
iii. Pemerintahan dan Kesejahteraan Rakyat/ <i>Governance and People's Welfare</i>	-	-	1	1



Lanjutan Tabel/*Continued Table 2.3.5*

<b>Instansi <i>Institution</i></b>	<b>Jabatan Fungsional Tertentu <i>Specific Functional</i></b>	<b>Jabatan Pelaksana Fungsional <i>General</i></b>	<b>Jabatan Struktural <i>Structural</i></b>	<b>Jumlah <i>Total</i></b>
(1)	(2)	(3)	(4)	(5)
4. Bagian / <i>Section</i>	55	89	19	163
i. Umum Sekretariat Daerah / <i>General Regional Secretariat</i>	1	30	4	35
ii. Administrasi Tata Pemerintahan Setda / <i>Government System Administration Regional Secretariat</i>	1	4	1	6
iii. Hukum Setda/ <i>Law Regional Secretariat</i>	3	7	1	11
iv. Administrasi Sumberdaya Alam Setda/ <i>Natural Resources Administration Regional Secretariat</i>	3	6	1	10
v. Administrasi Perekonomian Setda/ <i>Economy Administration Regional Secretariat</i>	4	2	1	7
vi. Administrasi Kerjasama Setda/ <i>Cooperation Administration Regional Secretariat</i>	3	4	1	8
vii. Pengadaan Barang/Jasa/ <i>Development Regional Secretariat</i>	25	9	3	37
viii. Hubungan Masyarakat dan Protokol Setda/ <i>Public Relations and Protocol Regional Secretariat</i>	2	5	2	9
ix. Tata Usaha Setda/ <i>Administration Regional Secretariat</i>	-	1	-	1
x. Organisasi Setda/ <i>Organization Regional Secretariat</i>	3	5	1	9

Lanjutan Tabel/*Continued Table 2.3.5*

Instansi <i>Institution</i>	Jabatan Fungsional Tertentu <i>Specific Functional</i>	Jabatan Pelaksana Fungsional <i>General Functional</i>	Jabatan Struktural <i>Structural</i>	Jumlah <i>Total</i>
(1)	(2)	(3)	(4)	(5)
xi. Administrasi Kesejahteraan Rakyat Setda (termasuk bina mental)/ <i>Administration of the People's Welfare Regional Secretariat (including mental development)</i>	3	6	2	11
xii. Perencanaan dan Keuangan/ <i>Planning and Finance</i>	4	8	1	13
xiii. Administrasi Pembangunan / <i>Development Administration</i>	3	2	1	6
<b>2. INSPEKTORAT / INSPECTORATE</b>	53	13	10	76
<b>Sekretariat DPRD Malang / <i>Secretariat 3. of Malang Regency Regional Board of People's Representative</i></b>	7	19	7	33
<b>4. Satuan Polisi Pamong Praja dan Perlindungan Masyarakat / <i>The Civil Service Police Unit and Public Protection</i></b>	15	18	15	48
<b>5. RUMAH SAKIT UMUM DAERAH (RSUD) / REGIONAL GENERAL HOSPITAL</b>	510	79	25	614
i. RSUD Kanjuruhan Keparjen	347	76	14	437
ii. RSUD Lawang	163	3	11	177
<b>6. DINAS / OFFICE</b>	6 965	1 124	273	8 362
i. Dinas Pendidikan / <i>Education Office</i>	5 489	246	16	5 751
ii. Dinas Kesehatan / <i>Health Office</i>	1 094	122	12	1 228
iii. Dinas Perumahan, Kawasan Pemukiman dan Cipta Karya / <i>Housing, Settlement Area and Human Settlements Office</i>	18	32	8	58

Lanjutan Tabel/*Continued Table 2.3.5*

<b>Instansi <i>Institution</i></b>	<b>Jabatan Fungsional Tertentu <i>Specific Functional</i></b>	<b>Jabatan Pelaksana Fungsional <i>General</i></b>	<b>Jabatan Struktural <i>Structural</i></b>	<b>Jumlah <i>Total</i></b>
(1)	(2)	(3)	(4)	(5)
iv. Dinas Koperasi dan Usaha Mikro / <i>Cooperatives and Micro Enterprise Office</i>	14	4	8	26
v. Dinas Tenaga Kerja / <i>Labor Office</i>	10	7	8	25
vi. Dinas Perhubungan / <i>Transportation Office</i>	8	65	31	104
vii. Dinas Pariwisata dan Kebudayaan / <i>Tourism and Culture Office</i>	12	7	9	28
viii. Dinas Pertanahan / <i>Land Office</i>	5	10	6	21
ix. Dinas Tanaman Pangan, Hortikultura dan Perkebunan / <i>Food Crop, Horticulture and Plantation Office</i>	99	28	10	137
x. Dinas Peternakan dan Kesehatan Hewan / <i>Livestock and Animal Health Office</i>	20	17	13	50
xi. Dinas Perindustrian dan Perdagangan / <i>Industry and Trade Office</i>	15	127	9	151
xii. Dinas Pemuda dan Olah Raga / <i>Youth and Sports Office</i>	10	23	7	40
xiii. Dinas Kependudukan dan Pencatatan Sipil / <i>Population and Civil Registration Office</i>	20	13	8	41
xiv. Dinas Pekerjaan Umum Bina Marga / <i>Public Works for Highways Office</i>	11	148	18	177

Lanjutan Tabel/*Continued Table 2.3.5*

	<b>Instansi <i>Institution</i></b>	<b>Jabatan Fungsional Tertentu <i>Specific Functional</i></b>	<b>Jabatan Pelaksana Fungsional <i>General</i></b>	<b>Jabatan Struktural <i>Structural</i></b>	<b>Jumlah <i>Total</i></b>
	(1)	(2)	(3)	(4)	(5)
xv.	Dinas Pekerjaan Umum Sumber Daya Air / <i>Public Works for Water Resources Office</i>	16	82	19	117
xvi.	Dinas Komunikasi dan Informatika / <i>Communication and Informatics Office</i>	13	7	8	28
xvii.	Dinas Pemberdayaan Masyarakat dan Desa / <i>Community and Village Empowerment Office</i>	10	10	8	28
xviii.	Dinas Pemberdayaan Perempuan dan Perlindungan Anak / <i>Women Empowerment and Child Protection Office</i>	6	4	8	18
xix.	Dinas Ketahanan Pangan / <i>Food Security Office</i>	12	8	11	31
xx.	Dinas Lingkungan Hidup / <i>Environmental Office</i>	11	123	16	150
xxi.	Dinas Pengendalian Penduduk dan Keluarga Berencana / <i>Populatin Control and Family Planning Office</i>	10	6	8	24
xxii.	Dinas Penanaman Modal dan Pelayanan Terpadu Satu Pintu / <i>Investment and One Door Integrated Service Office</i>	16	11	3	30
xxiii.	Dinas Perpustakaan dan Kearsipan / <i>Library and Archives Office</i>	22	7	9	38

Lanjutan Tabel/Continued Table 2.3.5

Instansi <i>Institution</i>	Jabatan Fungsional Tertentu <i>Specific Functional</i>	Jabatan Pelaksana Fungsional <i>General</i>	Jabatan Struktural <i>Structural</i>	Jumlah <i>Total</i>
(1)	(2)	(3)	(4)	(5)
xxiv. Dinas Perikanan / <i>Fishery Office</i>	12	9	12	33
xxv. Dinas Sosial / <i>Social Affairs Office</i>	12	8	8	28
<b>7. BADAN / AGENCY</b>	78	111	83	272
i. Badan Perencanaan Pembangunan Daerah / <i>Regional Development Planning Agency</i>	14	22	8	44
ii. Badan Kepegawaian dan Pengembangan Sumber Daya Manusia / <i>Regional Personnel Agency</i>	17	38	7	62
iii. Badan Penelitian dan Pengembangan Daerah / <i>Regional Research and Development Agency</i>	12	4	7	23
iv. Badan Keuangan dan Aset Daerah / <i>Regional Financial and Asset Management Agency</i>	10	11	15	36
v. Badan Pendapatan Daerah / <i>Regional Revenue Agency</i>	7	30	30	67
vi. Badan Kesatuan Bangsa dan Politik / <i>National Unity and Politics Agency</i>	8	3	8	19
vii. Badan Penanggulangan Bencana Daerah / <i>Regional Disaster Management Agency</i>	10	3	8	21
<b>8. KECAMATAN / SUB DISTRICT</b>	-	204	233	437
010 Donomulyo	-	2	6	8
020 Kalipare	-	7	8	15
030 Pagak	-	4	7	11
040 Bantur	-	6	5	11

Lanjutan Tabel/*Continued Table 2.3.5*

<b>Instansi Institution</b>	<b>Jabatan Fungsional Tertentu Specific Functional</b>	<b>Jabatan Pelaksana Functional General</b>	<b>Jabatan Struktural Structural</b>	<b>Jumlah Total</b>
(1)	(2)	(3)	(4)	(5)
050 Gedangan	-	5	6	11
060 Sumbermanjing Wetan	-	7	5	12
070 Dampit	-	2	5	7
080 Tirtoyudo	-	7	4	11
090 Ampelgading	-	6	6	12
100 Poncokusumo	-	9	8	17
110 Wajak	-	3	7	10
120 Turen	-	6	6	12
130 Bululawang	-	4	6	10
140 Gondanglegi	-	10	7	17
150 Pagelaran	-	6	6	12
160 Kepanjen	-	8	8	16
170 Sumberpucung	-	6	9	15
180 Kromengan	-	3	7	10
190 Ngajum	-	5	9	14
200 Wonosari	-	8	8	16
210 Wagir	-	11	7	18
220 Pakisaji	-	7	8	15
230 Tajinan	-	3	8	11
240 Tumpang	-	8	6	14
250 Pakis	-	8	9	17
260 Jabung	-	11	9	20
270 Lawang	-	4	10	14
280 Singosari	-	14	7	21
290 Karangploso	-	5	8	13
300 Dau	-	7	8	15
310 Pujon	-	5	8	13
320 Ngantang	-	5	5	10
330 Kasembon	-	2	7	9

Lanjutan Tabel/Continued Table 2.3.5

Instansi <i>Institution</i>	Jabatan Fungsional Tertentu <i>Specific Functional</i>	Jabatan Pelaksana Fungsional <i>Functional General</i>	Jabatan Struktural <i>Structural</i>	Jumlah <i>Total</i>
(1)	(2)	(3)	(4)	(5)
<b>9. KELURAHAN / URBAN VILLAGE</b>	-	16	40	56
i. Kelurahan Ardirejo Kec. Kapanjen / <i>Ardirejo Urban Village, Kapanjen Sub District</i>	-	2	4	6
ii. Kelurahan Candirenggo Kec. Singosari / <i>Candirenggo Urban Village, Singosari Sub District</i>	-	2	3	5
iii. Kelurahan Cepokomulyo Kec. Kapanjen / <i>Cepokomulyo Urban Village, Kapanjen Sub District</i>	-	-	4	4
iv. Kelurahan Dampit Kec. Dampit / <i>Dampit Urban Village, Dampit Sub District</i>	-	1	2	3
v. Kelurahan Kalirejo Kec. Lawang / <i>Kalirejo Urban Village, Lawang Sub District</i>	-	1	2	3
vi. Kelurahan Kapanjen Kec. Kapanjen / <i>Kapanjen Urban Village, Kapanjen Sub District</i>	-	1	4	5
vii. Kelurahan Lawang Kec. Lawang / <i>Lawang Urban Village, Lawang Sub District</i>	-	1	3	4
viii. Kelurahan Losari Kec. Singosari / <i>Losari Urban Village, Singosari Sub District</i>	-	2	4	6

Lanjutan Tabel/*Continued Table 2.3.5*

Instansi <i>Institution</i>		Jabatan Fungsional Tertentu <i>Specific Functional</i>	Jabatan Pelaksana <i>Functional General</i>	Jabatan Struktural <i>Structural</i>	Jumlah <i>Total</i>
(1)	(2)	(3)	(4)	(5)	
ix.	Kelurahan Pagentan Kec. Singosari / <i>Pagentan Urban Village, Singosari Sub District</i>	-	2	3	5
x.	Kelurahan Panarukan Kec. Kepanjen / <i>Panarukan Urban Village, Kepanjen Sub District</i>	-	1	5	6
xi.	Kelurahan Sedayu Kec. Turen / <i>Sedayu Urban Village, Turen Sub District</i>	-	2	4	6
xii.	Kelurahan Turen Kec. Turen / <i>Turen Urban Village, Turen Sub District</i>	-	1	2	3
10	<b>DIPERBANTUKAN DI BADAN NARKOTIKA NASIONAL / ASSISTED IN THE NATIONAL NARCOTICS AGENCY</b>	-	-	-	-
<b>Kabupaten Malang</b>		<b>7 683</b>	<b>1 673</b>	<b>713</b>	<b>10 069</b>

Sumber/ *Source*: Badan Kepegawaian Dan Pengembangan Sumber Daya Manusia Kabupaten Malang/*Personnel and Human Resources Development Agency of Malang Regency*



**Tabel 2.3.6**  
**Table**

**Jumlah Pegawai Negeri Sipil Kelompok Profesi dan Jenis Kelamin di Kabupaten Malang, Desember 2021 dan Desember 2022**

*Number of Civil Servants by Professional Group and Sex in Malang Regency, December 2021 and December 2022*

Kelompok Profesi <i>Professional Group</i>	2021			2022		
	Laki-laki <i>Male</i>	Perempuan <i>Female</i>	Jumlah <i>Total</i>	Laki-laki <i>Male</i>	Perempuan <i>Female</i>	Jumlah <i>Total</i>
(1)	(2)	(3)	(4)	(5)	(6)	(7)
<b>1. KESEHATAN / HEALTH</b>	<b>278</b>	<b>1 105</b>	<b>1 383</b>	<b>358</b>	<b>1 305</b>	<b>1 663</b>
1. Apoteker / <i>Pharmacist</i>	11	37	48	12	44	56
2. Asisten Apoteker / <i>Pharmacist Assistant</i>	6	57	63	6	64	70
3. Bidan / <i>Midwife</i>	-	529	529	2	556	558
4. Dokter / <i>Doctor</i>	33	56	89	52	88	140
5. Dokter Gigi / <i>Dentist</i>	13	31	44	19	49	68
6. Dokter Spesialis Anak / <i>Pediatrician</i>	-	1	1	-	-	-
7. Dokter Spesialis Syaraf / <i>Neurologist</i>	1	-	1	-	-	-
8. Dokter Spesialis THT / <i>otolaringologis</i>	1	-	1	-	-	-
9. Dokter Sub Spesialis Obstetri dan Ginekologi <i>/ Obstetrician and Gynaecology Sub Specialist</i>	1	-	1	-	-	-
10. Entomolog Kesehatan / <i>Health Entomologist</i>	1	-	1	15	20	35
11. Epidemiolog Kesehatan / <i>Health Epidemiologist</i>	-	1	1	1	3	4

Lanjutan Tabel/*Continued Table 2.3.6*

Kelompok Profesi <i>Professional Group</i>	2021			2022		
	Laki-laki <i>Male</i>	Perempuan <i>Female</i>	Jumlah <i>Total</i>	Laki-laki <i>Male</i>	Perempuan <i>Female</i>	Jumlah <i>Total</i>
(1)	(2)	(3)	(4)	(5)	(6)	(7)
12. Fisioterapis / <i>Physiotherapist</i>	1	1	2	2	4	6
13. Nutrisionis / <i>Nutritionist</i>	7	41	48	8	37	45
14. Pengawas Farmasi dan Makanan / <i>Pharmaceutical and Food Supervisor</i>	-	-	-	-	-	-
15. Penyuluh Kesehatan Masyarakat / <i>Public Health Counselor</i>	2	9	11	4	13	17
16. Perawat / <i>Nurse</i>	190	277	467	195	312	507
17. Perawat Gigi / <i>Dental Nurse</i>	8	15	23	7	13	20
18. Perekam Medis / <i>Medical Recorder</i>	-	11	11	2	16	18
19. Pranata Laboratorium Kesehatan / <i>Health Laboratory Institution</i>	12	37	49	15	47	62
20. Psikologi Klinis / <i>Clinical Psychology</i>	1	-	1	2	-	2
21. Radiografer / <i>Radiographer</i>	2	6	8	4	7	11
22. Sanitarian / <i>Sanitarian</i>	7	22	29	6	28	34
23. Teknisi Elektromedis / <i>Electromedical Technician</i>	4	1	5	6	4	10

Lanjutan Tabel/Continued Table 2.3.6

Kelompok Profesi <i>Professional Group</i>	2021			2022		
	Laki-laki <i>Male</i>	Perempuan <i>Female</i>	Jumlah <i>Total</i>	Laki-laki <i>Male</i>	Perempuan <i>Female</i>	Jumlah <i>Total</i>
(1)	(2)	(3)	(4)	(5)	(6)	(7)
<b>2. PENDIDIKAN / EDUCATION</b>	2 576	4 070	4 990	1 734	3 442	5 176
1. Guru TK / <i>Kindergarten Teacher</i>	-	28	28	1	217	218
2. Guru SD / <i>Elementary School Teacher</i>	1 780	3 072	4 852	1 156	2 449	3 605
3. Guru SMP / <i>Junior High School Teacher</i>	722	934	1 656	543	756	1 299
4. Pamong Belajar / <i>Tutor Learning</i>	5	4	9	3	3	6
5. Pengawas Sekolah / <i>School Supervisor</i>	39	21	60	14	8	22
6. Penilik / <i>Overseer</i>	30	11	41	17	9	26
<b>3. STRATEGIS / STRATEGIC</b>	2 211	1 079	3 290	1 981	1 249	3 230
1. Analis Kepegawaian / <i>Personnel Analyst</i>	-	8	8	4	13	17
2. Analis Ketahanan Pangan / <i>Food Security Analyst</i>	1	-	1	5	6	11
3. Arsiparis / <i>Archivist</i>	6	15	21	11	19	30
4. Auditor / <i>Auditor</i>	10	17	27	17	34	51

Lanjutan Tabel/*Continued Table 2.3.6*

Kelompok Profesi <i>Professional Group</i>	2021			2022		
	Laki-laki <i>Male</i>	Perempuan <i>Female</i>	Jumlah <i>Total</i>	Laki-laki <i>Male</i>	Perempuan <i>Female</i>	Jumlah <i>Total</i>
(1)	(2)	(3)	(4)	(5)	(6)	(7)
5. Auditor Kepegawaian / <i>Personnel Auditor</i>	-	-	-	2	-	2
6. Inspektur Ketenagalistrikan / <i>Electricity Inspector</i>	-	-	-	-	-	-
7. Medik Veteriner / <i>Veterinary Medical</i>	1	-	1	1	7	8
8. Pejabat Struktural / <i>Structural Officials</i>	643	437	1080	453	252	705
9. Penata Ruang / <i>Space Manager</i>	3	-	3	5	1	6
10. Penera / <i>Penera</i>	6	-	6	4	1	5
11. Penerjemah / <i>Translator</i>	-	1	1	1	1	2
12. Pengamanan Persandian / <i>Coding Security</i>	-	-	-	-	-	-
13. Pengamat Tera / <i>Tera Observer</i>	1	-	1	-	1	1

Lanjutan Tabel/*Continued Table 2.3.6*

Kelompok Profesi <i>Professional Group</i>	2021			2022		
	Laki-laki <i>Male</i>	Perempuan <i>Female</i>	Jumlah <i>Total</i>	Laki-laki <i>Male</i>	Perempuan <i>Female</i>	Jumlah <i>Total</i>
(1)	(2)	(3)	(4)	(5)	(6)	(7)
14. Pengawas Penyelenggaraan Urusan Pemerintah / <i>Supervisor of the Administration of Government Affairs</i>	4	2	6	4	2	6
15. Pengawas Ketenagakerjaan / <i>Employment Supervisor</i>	-	-	-	-	-	-
16. Pengawas Perikanan / <i>Fishery Supervisor</i>	-	-	-	-	-	-
17. Pengendali Dampak Lingkungan / <i>Controlling Enviromental Impacts</i>	1	-	1	3	4	7
18. Pengendali Ekosistem Hutan / <i>Controlling Forest Ecosystems</i>	-	-	-	-	-	-
19. Penguji Kendaraan Bermotor / <i>Motor Vehicle Tester</i>	14	3	17	13	3	16
20. Penyelidik Bumi / <i>Earth Investigator</i>	1	-	1	1	-	1
21. Penyuluh Kehutanan / <i>Forestry Counselor</i>	-	-	-	-	-	-
22. Penyuluh Keluarga Berencana / <i>Family Planning Counselor</i>	-	-	-	-	-	-

Lanjutan Tabel/*Continued Table 2.3.6*

Kelompok Profesi <i>Professional Group</i>	2021			2022		
	Laki-laki <i>Male</i>	Perempuan <i>Female</i>	Jumlah <i>Total</i>	Laki-laki <i>Male</i>	Perempuan <i>Female</i>	Jumlah <i>Total</i>
(1)	(2)	(3)	(4)	(5)	(6)	(7)
23. Penyuluh Perikanan / <i>Fishery Counselor</i>	-	-	-	-	-	-
24. Penyuluh Pertanian / <i>Agriculture Counselor</i>	55	56	111	44	58	102
25. Perancang Peraturan Perundang-undangan / <i>Legislation Designer</i>	-	-	-	-	-	-
26. Perantara Hubungan Industrial / <i>Industrial Relations Intermediary</i>	-	-	-	2	1	3
27. Perencana / <i>Planner</i>	2	1	3	8	28	36
28. Pranata Hubungan Masyarakat / <i>Public Relations Institution</i>	-	-	-	3	3	6
29. Pranata Komputer / <i>Computer Institution</i>	11	1	12	10	3	13
30. Pustakawan / <i>Librarian</i>	2	1	3	1	10	11
31. Statistisi / <i>Statistics</i>	-	-	-	-	-	-
32. Tenaga Strategis / <i>Strategic Staff</i>	1 450	537	1 987	1 389	802	2 191

Sumber/ *Source*: Badan Kepegawaian Dan Pengembangan Sumber Daya Manusia Kabupaten Malang/*Personnel and Human Resources Development Agency of Malang Regency*

## 2.4 KEUANGAN PEMERINTAH GOVERNMENT FINANCE

**Tabel 2.4.1 Realisasi Pendapatan Pemerintah Kabupaten Malang Menurut Jenis Pendapatan (rupiah), 2019–2022**  
**Table 2.4.1 Actual Malang Regency Government Revenues by Kind of Revenues (rupiahs), 2019–2022**

Jenis Pendapatan/Kind of Revenues	2019	2020
(1)	(2)	(3)
<b>1. Pendapatan Asli Daerah (PAD)/Regional Revenue</b>	<b>623 808 877 784,41</b>	<b>583 846 309 201,31</b>
1.1 Pajak Daerah/Regional Tax	298 231 998 749,54	280 725 934 638,67
1.2 Retribusi Daerah/Regional Retribution	44 700 563 225,00	23 195 929 714,00
1.3 Pendapatan Hasil Pengelolaan Kekayaan Daerah yang Dipisahkan/Income From Segregated Regional Wealth Management	18 604 532 908,10	20 423 890 328,70
1.4 Lain-lain PAD yang Sah/Other Regional Revenue	262 271 782 901,77	259 500 554 520,94
<b>2. Pendapatan Transfer/Transfer Revenue</b>	<b>3 272 923 907 733,00</b>	<b>2 943 178 428 539,00</b>
2.1 Pendapatan Transfer Pemerintah Pusat/Central Government Transfer Revenue	2 935 333 234 298,00	2 670 407 105 595,00
2.2 Pendapatan Transfer Antar Daerah/Transfer Revenue Between Regions	337 590 673 435,00	272 771 322 944,00
<b>3. Lain-lain Pendapatan yang Sah/Other Revenue</b>	<b>208 926 363 567,00</b>	<b>286 102 672 694,00</b>
3.1 Pendapatan Hibah/Grant	33 455 603 567,00	37 620 802 694,00
3.2 Lain-Lain Pendapatan Sesuai Ketentuan Perundang-undangan/Miscellaneous Income In Accordance with The Provisions of The Law	175 470 760 000,00	248 481 870 000,00
<b>Jumlah/Total</b>	<b>4 105 659 149 084,41</b>	<b>3 813 127 410 434,31</b>

Lanjutan Tabel/*Continued Table 2.4.1*

Jenis Pendapatan/ <i>Kind of Revenues</i>	2021	2022 <sup>*)</sup>
(1)	(4)	(5)
<b>1. Pendapatan Asli Daerah (PAD)/<i>Regional Revenue</i></b>	<b>670 219 051 597,90</b>	<b>764 248 509 072,96</b>
1.1 Pajak Daerah/ <i>Regional Tax</i>	321 636 997 342,00	402 324 283 013,00
1.2 Retribusi Daerah/ <i>Regional Retribution</i>	32 025 394 927,00	34 639 254 879,00
1.3 Pendapatan Hasil Pengelolaan Kekayaan Daerah yang Dipisahkan/ <i>Income From Segregated Regional Wealth Management</i>	20 593 539 140,25	23 509 658 225,95
1.4 Lain-lain PAD yang Sah/ <i>Other Regional Revenue</i>	295 963 120 188,65	303 775 312 955,01
<b>2. Pendapatan Transfer/<i>Transfer Revenue</i></b>	<b>3 155 933 221 902,00</b>	<b>2 923 711 358 285,00</b>
2.1 Pendapatan Transfer Pemerintah Pusat/ <i>Central Government Transfer Revenue</i>	2 783 093 459 127,00	2 576 704 966 091,00
2.2 Pendapatan Transfer Antar Daerah/ <i>Transfer Revenue Between Regions</i>	372 839 762 775,00	347 006 392 194,00
<b>3. Lain-lain Pendapatan yang Sah/<i>Other Revenue</i></b>	<b>262 836 554 801,00</b>	<b>297 502 666 911,00</b>
3.1 Pendapatan Hibah/ <i>Grant</i>	46 617 596 860,00	29 323 472 000,00
3.2 Lain-Lain Pendapatan Sesuai Ketentuan Perundang-undangan/ <i>Miscellaneous Income In Accordance with The Provisions of The Law</i>	216 218 957 941,00	268 179 194 911,00
<b>Jumlah/<i>Total</i></b>	<b>4 088 988 828 300,90</b>	<b>3 985 462 534 268,96</b>

Catatan/Note: \*) Angka Sementara, Belum Audit / *Temporary Numbers, Un Audited*

Sumber/Source: Badan Keuangan dan Aset Daerah Kabupaten Malang / *Financial and Asset Board of Malang Regency*



**Tabel**  
**Table** 2.4.2

**Realisasi Belanja Pemerintah Kabupaten Malang Menurut Jenis Belanja (rupiah), 2019–2022**  
**Actual Malang Regency Government Expenditures by Kind of Expenditures (rupiahs), 2019–2022**

Jenis Pengeluaran <i>Kind of Expenditures</i>	2019	2020
(1)	(2)	(3)
<b>1. Belanja Operasi / <i>Operational Expenditures</i></b>	<b>2 678 755 535 310,91</b>	<b>2 588 950 942 558,60</b>
1.1 Belanja Pegawai/ <i>Personnel Expenditures</i>	1 577 805 389 172,60	1 499 426 002 619,60
1.2 Belanja Barang dan Jasa/ <i>Goods and Services Expenditures</i>	939 011 054 636,31	846 273 163 938,77
1.3 Belanja Hibah/ <i>Grant Expenditures</i>	120 645 203 502,00	196 905 206 000,00
1.4 Belanja Bantuan Sosial/ <i>Social Aid Expenditures</i>	41 293 888 000,00	46 346 570 000,00
<b>2. Belanja Modal/<i>Capital Expenditures</i></b>	<b>808 653 391 279,27</b>	<b>563 771 007 581,01</b>
2.1 Belanja Modal Tanah / <i>Soil Capital Expenditures</i>	29 570 490 831,00	39 915 044 287,00
2.2 Belanja Modal Peralatan dan Mesin / <i>Equipment and Machinery Capital Expenditures</i>	163 922 180 293,00	125 376 356 027,59
2.3 Belanja Modal Gedung dan Bangunan / <i>Buildings and Buildings Capital Expenditures</i>	147 718 587 228,55	49 851 307 875,27
2.4 Belanja Modal Jalan, Irigasi, dan Jaringan / <i>Roads, Irrigation, and Networking Capital Expenditures</i>	413 906 484 299,03	293 175 011 794,52
2.5 Belanja Modal Aset Tetap Lainnya / <i>Other Fixed Assets Capital Expenditures</i>	16 491 616 040,69	47 201 394 885,81
2.6 Belanja Modal Aset Lainnya / <i>Other Assets Capital Expenditures</i>	-	-
2.7 Belanja Modal BLUD / <i>BLUD Capital Expenditures</i>	37 044 032 587,00	8 251 892 710,82
<b>3. Belanja Tak Terduga/<i>Unexpected Expenditures</i></b>	<b>1 362 692 000,00</b>	<b>160 055 716 175,92</b>
<b>4. Belanja Transfer / <i>Transfer Expenditures</i></b>	<b>600 632 046 772,00</b>	<b>591 575 311 586,50</b>
2.1 Belanja Bagi Hasil / <i>Soil Capital Expenditures</i>	25 351 347 172,00	16 921 821 574,50
2.2 Belanja Bantuan Keuangan / <i>Financial Aid Spending Expenditures</i>	575 280 699 600,00	574 653 490 012,00
<b>Jumlah/Total</b>	<b>4 089 403 665 362,18</b>	<b>3 904 352 977 902,03</b>

Lanjutan Tabel/*Continued Table 2.4.2*

<b>Jenis Pengeluaran</b> <i>Kind of Expenditures</i>	<b>2021</b>	<b>2022 <sup>*)</sup></b>
(1)	(2)	(3)
<b>1. Belanja Operasi / <i>Operational Expenditures</i></b>	<b>2 778 982 110 116,97</b>	<b>2 808 548 411 254,47</b>
1.1 Belanja Pegawai/ <i>Personnel Expenditures</i>	1 459 327 297 525,94	1 398 586 106 869,04
1.2 Belanja Barang dan Jasa/ <i>Goods and Services Expenditures</i>	1 116 648 672 374,73	1 199 388 854 270,91
1.3 Belanja Hibah/ <i>Grant Expenditures</i>	133 348 083 216,30	147 173 892 114,52
1.4 Belanja Bantuan Sosial/ <i>Social Aid Expenditures</i>	69 658 057 000,00	63 399 558 000,00
<b>2. Belanja Modal/<i>Capital Expenditures</i></b>	<b>442 379 592 725,50</b>	<b>737 802 096 019,74</b>
2.1 Belanja Modal Tanah / <i>Soil Capital Expenditures</i>	6 081 914 991,00	51 734 609 648,00
2.2 Belanja Modal Peralatan dan Mesin / <i>Equipment and Machinery Capital Expenditures</i>	149 253 009 583,26	179 019 537 070,00
2.3 Belanja Modal Gedung dan Bangunan / <i>Buildings and Buildings Capital Expenditures</i>	54 181 145 874,00	29 271 450 718,53
2.4 Belanja Modal Jalan, Irigasi, dan Jaringan / <i>Roads, Irrigation, and Networking Capital Expenditures</i>	204 993 355 002,00	446 762 102 403,21
2.5 Belanja Modal Aset Tetap Lainnya / <i>Other Fixed Assets Capital Expenditures</i>	27 529 642 875,24	28 130 325 792,00
2.6 Belanja Modal Aset Lainnya / <i>Other Assets Capital Expenditures</i>	340 524 400,00	2 884 070 388,00
2.7 Belanja Modal BLUD / <i>BLUD Capital Expenditures</i>	-	-
<b>3. Belanja Tak Terduga/ <i>Unexpected Expenditures</i></b>	<b>40 609 723 479,00</b>	<b>4 921 864 300,00</b>
<b>4. Belanja Transfer / <i>Transfer Expenditures</i></b>	<b>609 790 778 453,00</b>	<b>676 840 564 966,50</b>
4.1 Belanja Bagi Hasil / <i>Soil Capital Expenditures</i>	27 068 233 218,00	36 858 709 073,50
4.2 Belanja Bantuan Keuangan / <i>Financial Aid Spending Expenditures</i>	582 722 545 235,00	639 981 855 893,00
<b>Jumlah/Total</b>	<b>3 871 762 204 774,47</b>	<b>4 228 112 936 540,71</b>

Catatan/Note: \*) Angka Sementara, Belum Audit / *Temporary Numbers, Un Audited*

Sumber/Source: Badan Keuangan dan Aset Daerah Kabupaten Malang / *Financial and Asset Board of Malang Regency*

**Tabel**  
**Table** 2.4.3

**Realisasi Pendapatan dan Belanja Daerah Pemerintah Kabupaten Malang Tahun Anggaran 2022 (rupiah)**  
**Realizations of Revenues and Expenditures of Malang Regency of 2022 Fiscal Year (rupiahs)**

Jenis Pendapatan / Pengeluaran <i>Type of Revenues / Expenditure</i>	Anggaran <i>Budgets</i>	Realisasi <i>Realization</i>
(1)	(2)	(3)
<b>A. Pendapatan / Revenue</b>	<b>4 256 368 816 888,00</b>	<b>3 985 462 534 268,96</b>
<b>1. Pendapatan Asli Daerah (PAD)/Regional Revenue</b>	<b>983 028 679 582,00</b>	<b>764 248 509 072,96</b>
1.1 Pajak Daerah/Regional Tax	419 491 130 963,00	402 324 283 013,00
1.2 Retribusi Daerah/Regional Retribution	117 983 736 162,00	34 639 254 879,00
1.3 Pendapatan Hasil Pengelolaan Kekayaan Daerah yang Dipisahkan/Income From Segregated Regional Wealth Management	46 243 607 975,00	23 509 658 225,95
1.4 Lain-lain PAD yang Sah/Other Regional Revenue	399 310 204 482,00	303 775 312 955,01
<b>2. Pendapatan Transfer/Transfer Revenue</b>	<b>2 949 718 029 306,00</b>	<b>2 923 711 358 285,00</b>
2.1 Pendapatan Transfer Pemerintah Pusat/Central Government Transfer Revenue	2 651 130 739 435,00	2 576 704 966 091,00
2.2 Pendapatan Transfer Antar Daerah/Transfer Revenue Between Regions	298 587 289 871,00	347 006 392 194,00
<b>3. Lain-lain Pendapatan yang Sah/Other Revenue</b>	<b>323 622 108 000,00</b>	<b>297 502 666 911,00</b>
3.1 Pendapatan Hibah/Grant	44 899 428 000,00	29 323 472 000,00
3.2 Lain-Lain Pendapatan Sesuai Ketentuan Perundang-undangan/Miscellaneous Income In Accordance with The Provisions of The Law	278 722 680 000,00	268 179 194 911,00

Lanjutan Tabel/*Continued Table 2.4.3*

Jenis Pendapatan / Pengeluaran <i>Type of Revenues / Expenditure</i>	Anggaran <i>Budgets</i>	Realisasi <i>Realization</i>
(1)	(2)	(3)
<b>B. Belanja / <i>Expenditures</i></b>	<b>4 784 054 119 422,00</b>	<b>4 228 112 936 540,71</b>
<b>1. Belanja Operasi / <i>Operational Expenditures</i></b>	<b>3 284 759 628 480,00</b>	<b>2 808 548 411 254,47</b>
1.1 Belanja Pegawai/ <i>Personnel Expenditures</i>	1 627 894 735 113,00	1 398 586 106 869,04
1.2 Belanja Barang dan Jasa/ <i>Goods and Services Expenditures</i>	1 337 362 508 667,00	1 199 388 854 270,91
1.3 Belanja Hibah/ <i>Grant Expenditures</i>	254 405 084 700,00	147 173 892 114,52
1.4 Belanja Bantuan Sosial/ <i>Social Aid Expenditures</i>	65 097 300 000,00	63 399 558 000,00
<b>2. Belanja Modal/<i>Capital Expenditures</i></b>	<b>798 203 049 703,00</b>	<b>737 802 096 019,74</b>
2.1 Belanja Modal Tanah / <i>Soil Capital Expenditures</i>	53 447 256 052,00	51 734 609 648,00
2.2 Belanja Modal Peralatan dan Mesin / <i>Equipment and Machinery Capital Expenditures</i>	207 782 040 266,00	179 019 537 070,00
2.3 Belanja Modal Gedung dan Bangunan / <i>Buildings and Buildings Capital Expenditures</i>	33 019 188 183,00	29 271 450 718,53
2.4 Belanja Modal Jalan, Irigasi, dan Jaringan / <i>Roads, Irrigation, and Networking Capital Expenditures</i>	469 270 882 461,00	446 762 102 403,21
2.5 Belanja Modal Aset Tetap Lainnya / <i>Other Fixed Assets Capital Expenditures</i>	31 814 182 741,00	28 130 325 792,00
2.6 Belanja Modal Aset Lainnya / <i>Other Assets Capital Expenditures</i>	2 869 500 000,00	2 884 070 388,00
<b>3. Belanja Tak Terduga/ <i>Unexpected Expenditures</i></b>	<b>13 463 198 300,00</b>	<b>4 921 864 300,00</b>
<b>4. Belanja Transfer / <i>Transfer Expenditures</i></b>	<b>687 628 242 939,00</b>	<b>676 840 564 966,50</b>
4.1 Belanja Bagi Hasil / <i>Soil Capital Expenditures</i>	47 586 640 939,00	36 858 709 073,50
4.2 Belanja Bantuan Keuangan / <i>Financial Aid Spending Expenditures</i>	640 041 602 000,00	639 981 855 893,00

Catatan/Note: Angka Sementara, Belum Audit / *Temporary Numbers, Un Audited*Sumber/Source: Badan Keuangan dan Aset Daerah Kabupaten Malang / *Financial and Asset Board of Malang Regency*

Lanjutan Tabel/Continued Table 2.4.3

Jenis Pendapatan / Pengeluaran Type of Revenues / Expenditure	Anggaran Budgets	Realisasi Realization
(1)	(4)	(5)
<b>C. Pembiayaan / Cost (SURPLUS/DEFISIT)</b>		
<b>1. Penerimaan Pembiayaan Daerah</b>	<b>546 221 302 534,00</b>	<b>541 921 302 534,00</b>
1.1 Penggunaan Sisa Lebih Perhitungan Anggaran (SILPA)	541 921 302 534,00	541 921 302 534,00
1.2 Pencairan Dana Cadangan	-	-
1.3 Hasil Penjualan Kekayaan Daerah yang dipisahkan	-	-
1.4 Penerimaan Pinjaman Daerah	4 300 000 000,00	-
1.5 Penerimaan Kembali Pemberian Pinjaman Daerah	-	-
<b>2. Pengeluaran Pembiayaan Daerah</b>	<b>18 536 000 000,00</b>	<b>14 235 192 014,00</b>
2.1 Pembentukan Dana Cadangan	-	-
2.2 Penyertaan Modal (Investasi) Pem Daerah	13 500 000 000,00	13 500 000 000,00
2.3 Pembayaran Pokok Hutang	5 036 000 000,00	735 192 014,00
2.4 Pemberian Pinjaman Daerah	-	-
<b>3. Pembiayaan Neto</b>	<b>527 685 302 534,00</b>	<b>527 686 110 520,00</b>
<b>D. Sisa Lebih/Kurang Pembiayaan Anggaran Tahun Berkenaan (SILPA)</b>	<b>-</b>	<b>285 035 708 248,25</b>

Catatan/Note: Angka Sementara, Belum Audit / Temporary Numbers, Un Audited

Sumber/Source: Badan Keuangan dan Aset Daerah Kabupaten Malang / Financial and Asset Board of Malang Regency

**Tabel**  
**Table 2.4.4**

**Rencana dan Realisasi Pendapatan Asli Daerah Sektor Pajak Daerah Kabupaten Malang Tahun Anggaran 2022 (rupiah)**  
**Target and Realizations of Indigenous Local Revenue From Local Taxes Sector, 2022 (rupiahs)**

<b>Jenis Pajak</b> <i>Type of Taxes</i>	<b>Anggaran</b> <i>Budgets</i>	<b>Realisasi</b> <i>Realization</i>
(1)	(2)	(3)
Pajak Hotel	11 974 289 567,00	4 915 325 933,00
Pajak Restoran	18 267 022 303,00	14 304 606 246,00
Pajak Hiburan	20 548 589 583,00	9 952 494 630,00
Pajak Reklame	15 655 559 613,00	4 697 402 309,00
Pajak Penerangan Jalan	82 224 433 386,00	95 517 650 627,00
Pajak Parkir	4 163 442 098,00	1 925 235 773,00
Pajak Air Tanah	5 738 390 613,00	2 376 609 672,00
Pajak Mineral Bukan Logam dan Batuan	1 919 403 800,00	528 027 950,00
Pajak Bumi dan Bangunan, Perdesaan, dan Perkotaan (PBBP2)	109 000 000 000,00	94 194 910 414,00
Bea Perolehan Hak Atas Tanah dan Bangunan (BPHTB)	150 000 000 000,00	173 912 019 459,00
<b>Jumlah/Total</b>	<b>419 491 130 963,00</b>	<b>402 324 283 013,00</b>

Catatan/Note: Angka Sementara, Belum Audit / *Temporary Numbers, Un Audited*

Sumber/Source: Badan Keuangan dan Aset Daerah Kabupaten Malang / *Financial and Asset Board of Malang Regency*

**Tabel 2.4.5** Rencana dan Realisasi Pendapatan Asli Daerah Sektor Retribusi Daerah Kabupaten Malang Tahun Anggaran 2022 (rupiah)  
*Target and Realizations of Indigenous Local Revenue From Local Redistribution Sector, 2022 (rupiahs)*

Jenis Pendapatan <i>Type of Revenue</i>	Anggaran <i>Budgets</i>	Realisasi <i>Realization</i>
(1)	(2)	(3)
<b>A. Retribusi Jasa Umum</b>	<b>74 673 954 444,00</b>	<b>24 468 332 079,00</b>
Retribusi Pelayanan Kesehatan	2 885 160 327,00	1 650 201 500,00
Retribusi Pelayanan Persampahan/Kebersihan	7 454 782 114,00	4 400 921 829,00
Retribusi Pelayanan Pemakaman dan Pengabuan Mayat	1 831 096 196,00	757 551 250,00
Retribusi Pelayanan Parkir di Tepi Jalan	17 263 839 371,00	2 823 073 000,00
Retribusi Pelayanan Pasar	23 175 895 151,00	8 820 934 500,00
Retribusi Pengujian Kendaraan Bermotor	15 000 000 000,00	3 235 380 000,00
Retribusi Pelayanan Tera/Tera Ulang	2 256 661 520,00	509 334 000,00
Retribusi Pengawasan dan Pengendalian Menara	4 806 519 765,00	2 270 936 000,00
<b>B. Retribusi Jasa Usaha</b>	<b>27 420 406 403,00</b>	<b>9 061 135 000,00</b>
Retribusi Pemakaian Kekayaan Daerah	1 129 173 426,00	450 007 115,00
Retribusi Tempat Pelelangan	9 835 564 658,00	4 931 461 617,00
Retribusi Terminal	1 728 928 660,00	634 213 275,00
Retribusi Tempat Khusus Parkir	4 544 360 347,00	1 116 051 000,00
Retribusi Rumah Potong Hewan	1 017 986 576,00	259 499 000,00
Retribusi Tempat Rekreasi dan Olahraga	9 164 392 736,00	1 669 902 993,00
<b>C. Retribusi Izin Mendirikan Bangunan</b>	<b>15 889 375 315,00</b>	<b>1 109 787 800,00</b>
Retribusi Izin Mendirikan Bangunan	15 710 385 626,00	1 097 093 800,00
Retribusi Izin Trayek untuk Menyediakan Pelayanan	50 270 942,00	12 694 000,00
Retribusi Perpanjangan Izin Mempekerjakan Tenaga Kerja	128 718 747,00	-
<b>Jumlah/Total</b>	<b>117 983 736 162,00</b>	<b>34 639 254 879,00</b>

Catatan/Note: Angka Sementara, Belum Audit / *Temporary Numbers, Un Audited*

Sumber/Source: Badan Keuangan dan Aset Daerah Kabupaten Malang / *Financial and Asset Board of Malang Regency*

**Tabel**  
**Table** 2.4.6

**Rencana dan Realisasi PAD Sektor Hasil Pengelolaan Kekayaan Daerah dan Lain-Lain PAD yang Sah Kabupaten Malang Tahun Anggaran 2022 (rupiah)**  
**Target and Realizations of Indigenous Local Revenue From Provit Sharing of Local Government Enterprises Sector and Other Legitimate PAD, 2022 (rupiahs)**

Jenis Pendapatan Type of Revenue	Anggaran Budgets	Realisasi Realization
(1)	(2)	(3)
<b>A. Hasil Pengelolaan Kekayaan Daerah yang Dipisahkan</b>	<b>46 243 607 975,00</b>	<b>23 509 658 225,95</b>
Bagian Laba yang Dibagikan kepada Pemerintah Daerah (Dividen) atas Penyertaan Modal pada BUMD	46 243 607 975,00	23 509 658 225,95
<b>B. Lain - Lain PAD yang Sah</b>	<b>399 310 204 482,00</b>	<b>303 775 312 955,01</b>
Hasil Penjualan BMD yang Tidak Dipisahkan	775 000 000,00	801 635 550,00
Hasil Pemanfaatan BMD yang Tidak Dipisahkan	8 354 191 700,00	3 174 175 180,36
Jasa Giro	40 295 119 706,00	14 538 969 537,11
Penerimaan atas Tuntutan Ganti Kerugian Keuangan Daerah	-	28 586 000,00
Pendapatan Denda atas Keterlambatan Pelaksanaan Pekerjaan	-	901 634 682,80
Hasil Eksekusi atas Jaminan atas Pengadaan Barang/Jasa	-	-
Pendapatan Denda Pajak Daerah	-	1 902 721 651,00
Pendapatan Denda Retribusi Daerah	1 000 000 000,00	503 132 100,00
Pendapatan dari Pengembalian	-	3 635 505 826,74
Pendapatan BLUD	348 428 893 076,00	270 239 785 940,38
Pendapatan Denda atas Pelanggaran Peraturan Daerah	-	-
Pendapatan Hasil Pengelolaan Dana Bergulir	457 000 000,00	411 193 902,18
Pendapatan Bunga	-	1 265 753 424,64
Penerimaan Komisi, Potongan, atau Bentuk Lain	-	6 372 219 159,80
<b>Jumlah/Total</b>	<b>445 553 812 457,00</b>	<b>327 284 971 180,96</b>

Catatan/Note: Angka Sementara, Belum Audit / Temporary Numbers, Un Audited

Sumber/Source: Badan Keuangan dan Aset Daerah Kabupaten Malang / Financial and Asset Board of Malang Regency



## 2.5 KEPALA DESA VILLAGE LEADER

**Tabel 2.5.1** Banyaknya Kepala Desa Menurut Kecamatan dan Jenis Kelamin di Kabupaten Malang, 2022  
*Number of Village Leader by Sub District and Sex in Malang Regency, 2022*

Kecamatan Subdistrict	Laki-laki Male	Perempuan Female	Jumlah Total
(1)	(2)	(3)	(4)
010 Donomulyo	8	2	10
020 Kalipare	9	-	9
030 Pagak	6	2	8
040 Bantur	10	-	10
050 Gedangan	8	-	8
060 Sumbermanjing Wetan	13	2	15
070 Dampit	11	-	11
080 Tirtoyudo	13	-	13
090 Ampelgading	13	-	13
100 Poncokusumo	16	1	17
110 Wajak	11	2	13
120 Turen	13	2	15
130 Bululawang	14	-	14
140 Gondanglegi	13	1	14
150 Pagelaran	8	2	10
160 Kepanjen	14	-	14
170 Sumberpucung	4	3	7
180 Kromengan	7	-	7
190 Ngajum	7	2	9
200 Wonosari	5	3	8
210 Wagir	12	-	12
220 Pakisaji	11	1	12
230 Tajinan	11	1	12
240 Tumpang	4	11	15
250 Pakis	15	-	15
260 Jabung	14	1	15
270 Lawang	7	3	10
280 Singosari	13	1	14
290 Karangploso	9	-	9
300 Dau	10	-	10
310 Pujon	9	1	10
320 Ngantang	13	-	13
330 Kasembon	6	-	6
<b>Kabupaten Malang</b>	<b>337</b>	<b>41</b>	<b>378</b>

Sumber / Source: Dinas Pemberdayaan Masyarakat dan Desa Kabupaten Malang/Community dan Village Empowerment Office of Malang Regency

**Tabel**  
**Table 2.5.2**

**Banyaknya Kepala Desa Menurut Kecamatan dan Golongan Umur di Kabupaten Malang, 2022**  
**Number of Village Leader by Sub District and Age in Malang Regency, 2022**

Kecamatan Subdistrict	<= 34	35-39	40-44	45-49	50-54	55-59	60+	Jumlah Total
(1)	(2)	(3)	(4)	(5)	(6)	(7)	(8)	(9)
010 Donomulyo	-	-	2	-	3	3	2	10
020 Kalipare	-	-	-	1	5	3	-	9
030 Pagak	-	-	1	3	2	2	-	8
040 Bantur	1	-	-	3	2	1	3	10
050 Gedangan	-	2	-	4	1	1	-	8
060 Sumbermanjing Wetan	1	1	-	3	2	6	2	15
070 Dampit	-	-	-	3	3	1	4	11
080 Tirtoyudo	-	-	1	2	3	3	4	13
090 Ampelgading	-	-	-	3	6	3	1	13
100 Poncokusumo	-	-	2	3	5	4	3	17
110 Wajak	1	-	2	5	2	3	-	13
120 Turen	-	-	-	8	4	3	-	15
130 Bululawang	-	-	1	5	-	3	5	14
140 Gondanglegi	1	2	2	1	3	4	1	14
150 Pagelaran	1	-	2	-	3	1	3	10
160 Kepanjen	-	-	3	4	4	2	1	14
170 Sumberpucung	-	1	-	1	-	1	4	7
180 Kromengan	-	-	-	-	3	3	1	7
190 Ngajum	-	2	-	2	4	2	-	9
200 Wonosari	-	-	-	4	-	3	1	8
210 Wagir	-	1	1	4	4	1	-	12
220 Pakisaji	-	2	-	2	4	3	3	12
230 Tajinan	-	-	2	3	3	3	-	12
240 Tumpang	-	2	2	6	2	1	2	15
250 Pakis	-	-	-	2	7	4	2	15
260 Jabung	-	2	1	5	3	4	-	15
270 Lawang	-	-	2	1	5	1	1	10
280 Singosari	-	1	2	4	3	3	1	14
290 Karangploso	1	-	2	2	-	1	3	9
300 Dau	-	-	-	4	4	2	-	10
310 Pujon	-	-	2	6	-	1	1	10
320 Ngantang	-	-	1	1	5	3	3	13
330 Kasembon	-	-	1	0	4	-	1	6
<b>Kabupaten Malang</b>	<b>6</b>	<b>15</b>	<b>32</b>	<b>95</b>	<b>99</b>	<b>79</b>	<b>52</b>	<b>378</b>

Sumber / Source: Dinas Pemberdayaan Masyarakat dan Desa Kabupaten Malang/Community dan Village Empowerment Office of Malang Regency

**Tabel**  
**Table 2.5.3**

**Banyaknya Kepala Desa Menurut Kecamatan dan Tingkat Pendidikan di Kabupaten Malang, 2022**  
**Number of Village Leader by Sub District and Education Level in Malang Regency, 2022**

Kecamatan Subdistrict	SMP Junior High School	SMU Senior High School	Akademi Academy	Univ. Univ.	Jumlah Total
(1)	(2)	(3)	(4)	(5)	(6)
010 Donomulyo	-	8	-	2	10
020 Kalipare	1	3	-	5	9
030 Pagak	-	6	-	2	8
040 Bantur	2	7	-	1	10
050 Gedangan	1	6	-	1	8
060 Sumbermanjing Wetan	1	8	-	6	15
070 Dampit	3	5	-	3	11
080 Tirtoyudo	1	8	-	4	13
090 Ampelgading	-	12	-	1	13
100 Poncokusumo	-	11	-	6	17
110 Wajak	-	7	-	6	13
120 Turen	1	6	-	8	15
130 Bululawang	-	8	-	6	14
140 Gondanglegi	-	9	-	5	14
150 Pagelaran	-	2	-	8	10
160 Kepanjen	2	6	-	6	14
170 Sumberpucung	-	3	-	4	7
180 Kromengan	-	6	-	1	7
190 Ngajum	-	7	-	2	9
200 Wonosari	-	2	-	6	8
210 Wagir	2	5	-	5	12
220 Pakisaji	-	4	-	8	12
230 Tajinan	-	8	-	4	12
240 Tumpang	1	8	-	6	15
250 Pakis	1	9	-	5	15
260 Jabung	-	10	-	5	15
270 Lawang	-	4	-	6	10
280 Singosari	2	7	-	5	14
290 Karangploso	2	5	-	2	9
300 Dau	-	8	-	2	10
310 Pujon	-	5	-	5	10
320 Ngantang	-	8	-	5	13
330 Kasembon	-	3	-	3	6
<b>Kabupaten Malang</b>	<b>20</b>	<b>214</b>	<b>-</b>	<b>144</b>	<b>378</b>

Sumber / Source: Dinas Pemberdayaan Masyarakat dan Desa Kabupaten Malang/Community dan Village Empowerment Office of Malang Regency

## 2.6 APARATUR SIPIL NEGARA INSTANSI VERTIKAL CIVIL SERVANT OF CENTRAL GOVERNMENT

**Tabel 2.6.1** Jumlah ASN di Instansi Vertikal Menurut Instansi dan Golongan di Kabupaten Malang, 2022  
*Number of Civil Servant of Central Government Institution by Institution and Level in Malang Regency, 2022*

Instansi <i>Institution</i>	Golongan / <i>Level</i>				Honorar/ Kontrak <i>Honorary</i>	Jumlah <i>Total</i>
	I	II	III	IV		
(1)	(2)	(3)	(4)	(5)	(6)	(7)
Kementerian Agama / <i>Ministry of Religious Affairs</i>	1	37	609	178	385	1 210
Badan Pusat Statistik / <i>Central Bureau of Statistics</i>	-	8	32	5	6	51
Kejaksaan Negeri Kabupaten Malang / <i>State Attorney</i>	-	11	31	20	25	87
Pengadilan Agama / <i>Religion Court</i>	-	6	22	23	38	89
POLRES / <i>Police Resort</i>	8	72	13	-	23	116
Kantor Pelayanan Pajak Pratama Kepanjen / <i>Tax Office Primary Kepanjen</i>	-	34	40	9	23	106
Kantor Pelayanan Pajak Pratama Singosari / <i>Tax Office Primary Singosari</i>	-	32	40	6	23	101

Catatan / Note : -

Sumber / Source: Masing-masing instansi vertikal bersangkutan/*Related Central Government Institutions*

**Tabel**  
**Table** 2.6.2

**Jumlah ASN di Instansi Vertikal Menurut Instansi dan Jenis Kelamin di Kabupaten Malang, 2022**  
**Number of Civil Servant of Central Government Institution by Institution and Sex in Malang Regency, 2022**

Instansi <i>Institution</i>	ASN / <i>Civil Servant</i>		Honorer/Kontrak <i>Honorary</i>		Jumlah <i>Total</i>	
	Laki-laki <i>Male</i>	Perempuan <i>Female</i>	Laki-laki <i>Male</i>	Perempuan <i>Female</i>	Laki-laki <i>Male</i>	Perempuan <i>Female</i>
(1)	(2)	(3)	(4)	(5)	(6)	(7)
Kementerian Agama / <i>Ministry of Religious Affairs</i>	422	403	268	117	690	520
Badan Pusat Statistik / <i>Central Bureau of Statistics</i>	26	19	5	1	31	20
Kejaksaan Negeri Kabupaten Malang / <i>State Attorney</i>	42	24	12	13	64	37
Pengadilan Agama / <i>Religion Court</i>	28	23	27	11	55	34
POLRES / <i>Police Resort</i>	52	41	13	10	65	51
Kantor Pelayanan Pajak Pratama Kapanjen / <i>Tax Office Primary Kapanjen</i>	47	36	18	5	65	41
Kantor Pelayanan Pajak Pratama Singosari / <i>Tax Office Primary Singosari</i>	40	38	21	2	61	40

Catatan / Note : -

Sumber/ Source: Masing-masing instansi vertikal bersangkutan/Related Central Government Institutions

**Tabel  
Table 2.6.3**

**Jumlah ASN di Instansi Vertikal Menurut Instansi dan Tingkat Pendidikan di Kabupaten Malang, 2022**  
*Number of Civil Servant of Central Government Institution by Institution and Education Level in Malang Regency, 2022*

<b>Instansi Institution</b>	<b>&lt;= SMA</b>	<b>D-I</b>	<b>D-III</b>	<b>D-IV/S-1</b>	<b>S-2+</b>	<b>Jumlah Total</b>
(1)	(2)	(3)	(4)	(5)	(6)	(7)
Kementerian Agama / <i>Ministry of Religious Affairs</i>	54	7	4	680	80	825
Badan Pusat Statistik / <i>Central Bureau of Statistics</i>	8	-	5	17	15	45
Kejaksaan Negeri Kabupaten Malang / <i>State Attorney</i>	7	-	6	40	9	62
Pengadilan Agama / <i>Religion Court</i>	22	-	4	29	34	89
POLRES / <i>Police Resort</i>	69	-	-	25	-	93
Kantor Pelayanan Pajak Pratama Kepanjen / <i>Tax Office Primary Kepanjen</i>	2	23	15	33	10	83
Kantor Pelayanan Pajak Pratama Singosari / <i>Tax Office Primary Singosari</i>	3	25	10	29	11	78

Catatan / Note : -

Sumber/ Source: Masing-masing instansi vertikal bersangkutan/Related Central Government Institutions



03

PENDUDUK DAN KETENAGAKERJAAN  
POPULATION AND EMPLOYMENT

JUMLAH PENDUDUK  
KAB. MALANG TAHUN 2022  
**2.685.900** jiwa



Rasio Jenis Kelamin

**101,53**

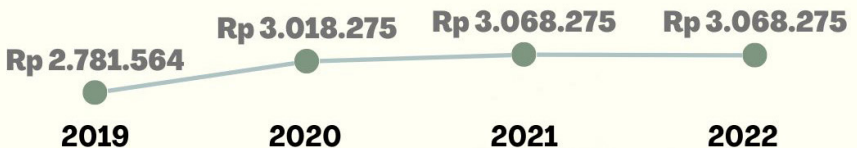
Artinya dalam 100 penduduk perempuan terdapat 101-102 penduduk laki-laki

Kepadatan Penduduk

**773,27** jiwa per km<sup>2</sup>

Artinya secara rata-rata setiap 1 km<sup>2</sup> wilayah di Kab. Malang didiami oleh 773 penduduk

TREN UPAH MINIMUM KABUPATEN MALANG TAHUN 2019-2022







**PENJELASAN TEKNIS**

**TECHNICAL NOTES**

- |                                                                                                                                                                                                                                                                                                                                                                                                                                         |                                                                                                                                                                                                                                                                                                                                                                                                                                   |
|-----------------------------------------------------------------------------------------------------------------------------------------------------------------------------------------------------------------------------------------------------------------------------------------------------------------------------------------------------------------------------------------------------------------------------------------|-----------------------------------------------------------------------------------------------------------------------------------------------------------------------------------------------------------------------------------------------------------------------------------------------------------------------------------------------------------------------------------------------------------------------------------|
| <p>1. Sumber data kependudukan untuk tahun yang tidak dilaksanakan sensus penduduk, data kependudukan diperoleh dari hasil proyeksi penduduk. Proyeksi penduduk merupakan suatu perhitungan ilmiah yang didasarkan pada asumsi dari komponen-komponen perubahan penduduk, yaitu kelahiran, kematian, dan migrasi. Proyeksi Penduduk Sementara (Interim) Tahun 2021-2023 Level Provinsi dan Kabupaten/Kota (Pertengahan tahun/Juni).</p> | <p>1. <i>The source of demographic data for the periods where the population census is not conducted, population projection is done to estimate population during those years. The population projection is an estimate based on the demographic components, such as birth, death, and migration. Provisional Population Projection Results (Interim) Year 2021-2023 Provincial and Regency / City Level (mid year/June).</i></p> |
| <p>2. Penduduk Indonesia adalah semua orang yang berdomisili di wilayah teritorial Indonesia selama 6 bulan atau lebih dan atau mereka yang berdomisili kurang dari 6 bulan tetapi bertujuan menetap.</p>                                                                                                                                                                                                                               | <p>2. <i>The population of Indonesia are all residents of the entire territory of Indonesia who have stayed for six months or longer, and those who intended to stay more than six months even though their length of stay is less than six months.</i></p>                                                                                                                                                                       |
| <p>3. Laju pertumbuhan penduduk adalah angka yang menunjukkan persentase pertambahan penduduk dalam jangka waktu tertentu.</p>                                                                                                                                                                                                                                                                                                          | <p>3. <i>The growth rate of population is the number that show percentage of population growth within a specified period.</i></p>                                                                                                                                                                                                                                                                                                 |
| <p>4. Kepadatan penduduk adalah rasio banyaknya penduduk per kilometer persegi.</p>                                                                                                                                                                                                                                                                                                                                                     | <p>4. <i>Population density is ratio of population per square kilometer.</i></p>                                                                                                                                                                                                                                                                                                                                                  |
| <p>5. Rasio jenis kelamin adalah perbandingan antara penduduk laki-laki dan penduduk perempuan pada suatu wilayah</p>                                                                                                                                                                                                                                                                                                                   | <p>5. <i>Sex ratio is the ratio of males population to females population in a given area and time, usually expressed as the number of males</i></p>                                                                                                                                                                                                                                                                              |

dan waktu tertentu. Biasanya dinyatakan dengan banyaknya penduduk laki-laki untuk 100 penduduk perempuan.

*for every 100 females.*

6. Distribusi penduduk adalah pola persebaran penduduk di suatu wilayah, baik berdasarkan batas-batas geografis maupun berdasarkan batas-batas administrasi pemerintahan.

6. *Population distribution is the pattern of population distribution in an area, either by geographic boundaries or by government administrative boundaries.*

7. Komposisi penduduk adalah pola persebaran penduduk menurut karakteristiknya, contoh: penduduk menurut kelompok umur, penduduk menurut jenis kelamin

7. *Population composition is the pattern of population distribution by its characteristics, example: population by age group, population by sex*

8. Rumah tangga adalah seseorang atau sekelompok orang yang mendiami sebagian atau seluruh bangunan fisik/sensus dan biasanya tinggal bersama serta pengelolaan makan dari satu dapur. Yang dimaksud makan dari satu dapur adalah jika pengurusan kebutuhan sehari-harinya dikelola bersama-sama menjadi satu.

8. *Household is an individual or group of people living in a physical/census building unit or part of it and usually commit on a common provision for food and other essentials of living. Common provision for food means one organising daily needs for all of household members.*

9. Anggota rumah tangga adalah semua orang yang biasanya bertempat tinggal di suatu rumah tangga, baik yang berada di rumah pada waktu pencacahan maupun yang sementara tidak ada.

9. *Household member are those who usually lives in a household regardless of their location at the time of enumeration.*

10. Rata-rata anggota rumah tangga

10. *Average household size is the*

adalah angka yang menunjukkan rata-rata jumlah anggota rumah tangga per rumah tangga.

*average number of household members per household.*

- |                                                                                                                                                                                                                                                                                                                                        |                                                                                                                                                                                                                                                             |
|----------------------------------------------------------------------------------------------------------------------------------------------------------------------------------------------------------------------------------------------------------------------------------------------------------------------------------------|-------------------------------------------------------------------------------------------------------------------------------------------------------------------------------------------------------------------------------------------------------------|
| <p>11. Istilah migrasi seumur hidup disebut bila provinsi tempat tinggal seseorang pada saat pencacahan berbeda dengan provinsi tempat lahirnya.</p>                                                                                                                                                                                   | <p>11. <i>Lifetime migration terminology if someone's province of residence at the time of enumeration was different from his/her province of birthplace.</i></p>                                                                                           |
| <p>12. Istilah migrasi risen disebut bila provinsi tempat tinggal seseorang pada saat pencacahan berbeda dengan provinsi tempat tinggalnya 5 tahun yang lalu.</p>                                                                                                                                                                      | <p>12. <i>Recent migration terminology if someone's province of residence at the time of enumeration was different from his/her province of residence 5 years ago.</i></p>                                                                                  |
| <p>13. Penduduk usia kerja adalah penduduk yang berumur 15 tahun ke atas.</p>                                                                                                                                                                                                                                                          | <p>13. <i>Working age population is persons of 15 years and over.</i></p>                                                                                                                                                                                   |
| <p>14. Angkatan kerja adalah penduduk usia kerja (15 tahun ke atas) yang bekerja, punya pekerjaan namun sementara tidak bekerja, dan pengangguran.</p>                                                                                                                                                                                 | <p>14. <i>Labor force or economically active are persons of 15 years and over, who in the previous week were working, temporarily absent from work but having jobs, and unemployment.</i></p>                                                               |
| <p>15. Bekerja adalah kegiatan ekonomi yang dilakukan oleh seseorang dengan maksud memperoleh atau membantu memperoleh pendapatan atau keuntungan dan lamanya bekerja paling sedikit 1 jam secara terus menerus dalam seminggu yang lalu (termasuk pekerja keluarga tanpa upah yang membantu dalam suatu usaha/ kegiatan ekonomi).</p> | <p>15. <i>Working is economic activity conducted by a person and intended to earn income by doing work or helping to do work at least one hour continuously during the reference week (including unpaid family worker/s for any economic activity).</i></p> |
| <p>16. Jumlah jam kerja seluruhnya</p>                                                                                                                                                                                                                                                                                                 | <p>16. <i>Total working hours is the total</i></p>                                                                                                                                                                                                          |

adalah jumlah jam kerja yang digunakan untuk bekerja (tidak termasuk jam kerja istirahat resmi dan jam kerja yang digunakan untuk hal-hal di luar pekerjaan).

*hours spent by an employee to perform all jobs (excluding the time used for other activities which are not classified as work).*

- |                                                                                                                                                                                                                                                                                                                                                                                  |                                                                                                                                                                                             |
|----------------------------------------------------------------------------------------------------------------------------------------------------------------------------------------------------------------------------------------------------------------------------------------------------------------------------------------------------------------------------------|---------------------------------------------------------------------------------------------------------------------------------------------------------------------------------------------|
| <p>17. Lapangan usaha adalah bidang kegiatan dari pekerjaan/tempat bekerja di mana seseorang bekerja. Klasifikasi lapangan usaha mengikuti Klasifikasi Baku Lapangan Usaha Indonesia (KBLI) dalam 1 digit.</p>                                                                                                                                                                   | <p>17. <i>Industry is field of a person's activity or establishment. The classification of industries follows the Indonesia Standard Industrial Classification (KBLI) in one digit.</i></p> |
| <p>18. Status pekerjaan adalah kedudukan seseorang dalam unit usaha/kegiatan dalam melakukan pekerjaan.</p>                                                                                                                                                                                                                                                                      | <p>18. <i>Employment status is the status of a person at his place of work or establishment where he was employed.</i></p>                                                                  |
| <p>19. Berusaha sendiri tanpa dibantu orang lain adalah bekerja atau berusaha dengan menanggung risiko secara ekonomis, yaitu dengan tidak kembalinya ongkos produksi yang telah dikeluarkan dalam rangka usahanya tersebut, serta tidak menggunakan pekerja dibayar maupun pekerja tak dibayar, termasuk yang sifat pekerjaannya memerlukan teknologi atau keahlian khusus.</p> | <p>19. <i>Own-account worker is a person who works at his own risk without assisted by paid per mount worker or unpaid worker include technical job or skill job.</i></p>                   |
| <p>20. Berusaha dibantu buruh tidak tetap/buruh tidak dibayar adalah bekerja atau berusaha atas risiko sendiri, dan menggunakan buruh/pekerja tak dibayar dan atau buruh/pekerja tidak tetap.</p>                                                                                                                                                                                | <p>20. <i>Employer assisted by temporary workers/unpaid worker is a person who works at his own risk and assisted by temporary worker/unpaid worker.</i></p>                                |
| <p>21. Berusaha dibantu buruh</p>                                                                                                                                                                                                                                                                                                                                                | <p>21. <i>Employer assisted by permanent</i></p>                                                                                                                                            |

tetap/buruh dibayar adalah berusaha atas risiko sendiri dan mempekerjakan paling sedikit satu orang buruh/pekerja tetap yang dibayar.

*workers/paid workers is a person who does his business at her/his own risk at least one assisted by paid permanent worker.*

22. Buruh/karyawan/pegawai adalah seseorang yang bekerja pada orang lain atau instansi/kantor/ perusahaan secara tetap dengan menerima upah/gaji baik berupa uang maupun barang. Buruh yang tidak mempunyai majikan tetap, tidak digolongkan sebagai buruh/karyawan, tetapi sebagai pekerja bebas. Seseorang dianggap memiliki majikan tetap jika memiliki 1 (satu) majikan (orang/rumah tangga) yang sama dalam sebulan terakhir, khusus pada sektor bangunan batasannya tiga bulan. Apabila majikannya instansi/lembaga, boleh lebih dari satu.

22. *Employee is a person who work permanently for other people or institution/office/ company and gains some money/cash or goods as wage/salary. Labor who have no permanent employer is not categorized as a laborer/ worker/ employee but casual worker. A laborers in general is considered to have a permanent employer if he has the same employer during the past month, particularly for building construction sector is 3 months. If the employer is an institution, more than 1 (one) employer is allowed.*

23. Pekerja bebas adalah seseorang yang bekerja pada orang lain/majikan/institusi yang tidak tetap (lebih dari 1 majikan dalam sebulan terakhir) di usaha pertanian baik berupa usaha rumah tangga maupun bukan usaha rumah tangga, ataupun di nonpertanian atas dasar balas jasa dengan menerima upah atau imbalan baik berupa uang maupun barang, dan baik dengan sistem pembayaran harian maupun borongan

23. *Casual employee is a person who does not work permanently for other people/employer/ institution (more than 1 employer during the last 1 month) in agricultural sector, either home industry or not home industry, or in non-agricultural sector based on remuneration paid with money or goods, and based on daily or contact payment system.*

24. Pekerja tak dibayar adalah seseorang yang bekerja membantu usaha untuk memperoleh penghasilan/keuntungan yang dilakukan oleh salah seorang anggota rumah tangga atau bukan anggota rumah tangga tanpa mendapat upah/gaji baik berupa uang maupun barang.
24. *Unpaid worker is a person who intended to work without pay either with money or good, in an establishment run by other members of the family, relative or neighbour.*

<https://malangkab.bps.go.id>

**ULASAN**

Dalam perencanaan dan evaluasi pembangunan sangat dibutuhkan data mengenai kependudukan. Apalagi jika dikaitkan dengan dwifungsi penduduk dalam pembangunan, yaitu sebagai fungsi subjek dan fungsi objek. Fungsi subjek bermakna bahwa penduduk adalah pelaku pembangunan, dan fungsi objek bermakna bahwa penduduk menjadi target dan sasaran pembangunan yang dilakukan. Kedua fungsi tadi harus berjalan seiring dan sejalan secara intergral. Menurut Hasil Proyeksi Penduduk Sementara (Interim) Tahun 2020-2023 Level Provinsi dan Kabupaten/Kota (Pertengahan tahun/Juni), penduduk Kabupaten Malang tahun 2022 berjumlah 2.685.900 jiwa.

Sedangkan menurut proyeksi penduduk, berdasarkan komposisi umurnya maka penduduk Kabupaten Malang termasuk Penduduk Intermediate. Komposisi umur anak (0-14 tahun) sekitar 20,99 persen (dibawah 30 persen) dan umur tua (65+ tahun) sekitar 9,03 persen (dibawah 10 persen). Sedangkan jika dilihat menurut umur median (umur yang membagi penduduk menjadi dua bagian dengan jumlah yang sama) maka penduduk Kabupaten Malang tergolong menengah dengan umur median pada kelompok 30-34 tahun. Sementara usia median tua pada sekitar 35 tahun keatas dan median muda berusia di bawah 30 tahun.

**DESCRIPTION**

*In the development planning and evaluation, data of population are much needed. Moreover if it is related to the dual function of population in the development, as a subject function and object function of development. Subject function means that population is the actor of development, and object function means that population become the target and the goal of the development done. Both functions have to work in a line and parallel each other integrally. According to Provisional Population Projection Results (Interim) Year 2020-2023 Provincial and Regency / City Level (mid year/June), the population of Malang in 2022 amounted to 2,685,900 person.*

*According to population projections, based on the age composition, then the population of Malang Regency belonged to Intermediate Population. Age composition of child (0-14 years old) was about 20.99 percent (under 30 percent) and old-age (65+ years old) was about 9.03 percent (under 10 percent). While if it was looked from the median age sense (age which divides population become two parts with the same number), then the population of Malang Regency was classified to intermediate with median age at 30-34 years group. While the age of old median at approximately upper 35 years old and young median is under 30 years. With the productive age composition (15-64 years old) at*



Dengan komposisi umur produktif (15–64 tahun) sekitar 69,98 persen (lihat Tabel 3.1.2), maka sumber daya manusia Kabupaten Malang cukup potensial dalam mendukung pembangunan daerah.

Sex ratio Kabupaten Malang pada tahun 2022 sekitar 102 persen yang berarti penduduk laki-laki lebih banyak dibanding penduduk perempuan. Pada Tabel 3.1.1 diketahui bahwa sebagian besar kecamatan memiliki sex ratio lebih dari 100,00 persen, kecuali Kecamatan Kalipare, Bantur, Gedangan, Dampit, Gondanglegi, Pagelaran, Sumperpucung, Kromengan dan Lawang.

Salah satu masalah pemerintah, baik pusat maupun daerah adalah ketersediaan lapangan kerja bagi penduduknya. Ketersediaan lapangan kerja kerap tidak mencukupi kebutuhan. Berdasarkan data yang ada, pemberangkatan Tenaga Kerja Indonesia (TKI) ke luar negeri pada tahun 2022 mencapai 3.028 jiwa meningkat dibanding tahun 2021. Negara tujuan yang paling banyak diminati adalah Hongkong yaitu sekitar 1.538 jiwa (50,79 persen), yang kedua Taiwan sekitar 1.182 jiwa (39,04 persen) dan sisanya TKI tujuan Singapura, Malaysia, Saudi Arabia, Brunei Darussalam, Polandia, Jepang, Inggris, Srilanka, United Arab Emirates, Aljazair, Hungaria dan Romania. Data per kecamatan bisa dicermati pada Tabel 3.2.11. Kasus TKI yang banyak

*approximately 69.98 percent (see Table 3.1.2), then Malang Regency's human resources was potential enough in supporting regency development.*

*Sex ratio of Malang Regency at 2022 was about 102 percent which means man population was more than woman population. At table 3.1.1 is known that most of Sub District have sex ratio that more than 100.00 percent, except Kalipare, Bantur, Gedangan, Dampit, Gondanglegi, Pagelaran, Sumperpucung, Kromengan and Lawang Sub District.*

*One of the government problems, either central or decentralistic is the availability of job field for the population. The availability of job field often cannot fulfill the needs of population. Based on the data, the departing of Indonesian Labor (TKI) to the foreign country at 2022 reached 3.028 people and increased compared than 2021 departing. The destination that was interested most was Hongkong which was about 1.538 people (50,79 percent) departing, second is Taiwan about 1.182 people (39.04 percent) and others which was about departing is a destination TKI Singapore, Malaysia, Saudi Arabia, Brunei Darussalam, Polandia, Japan, UK, Srilanka, United Arab Emirates, Aljazair, Hungary dan Romania. Data per sub-district can be examined in table 3.2.11. Indonesian Labor cases that others*

terjadi pada tahun 2022 adalah meninggal yaitu sebanyak 19 kasus. (Tabel 3.2.12).

*at 2022 were 19 cases of dead (Table 3.2.12).*

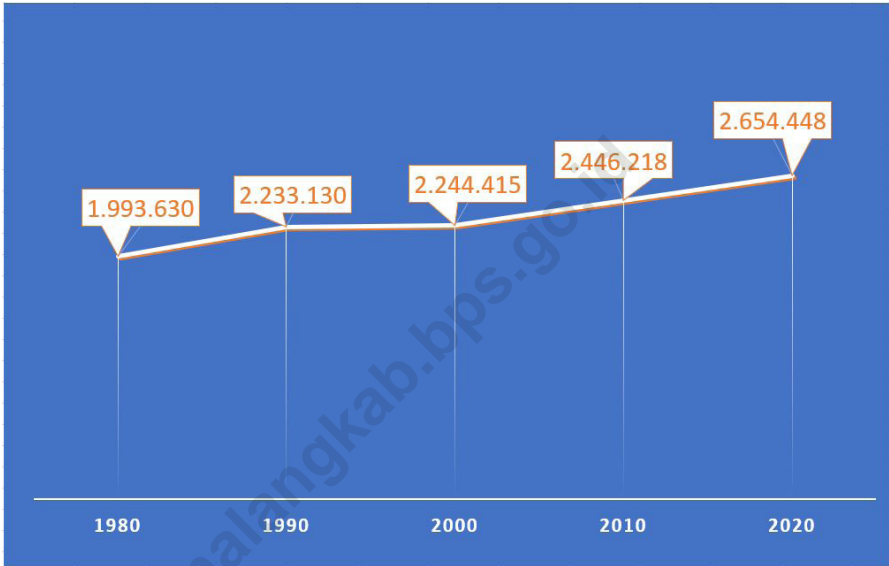
Sementara penempatan tenaga kerja yang terdaftar pada Kantor Dinas Tenaga Kerja Menurut Program Kerja pada tahun 2022 sebanyak 3.002 jiwa di Antar Kerja Antar Negara (AKAN).

*While the placement of workers registered at the Labor and Transmigration Service to the work program in 2022 as 3.002 people for AKAN.*

<https://malangkab.bps.go.id>

**Gambar** 3.1  
**Figures**

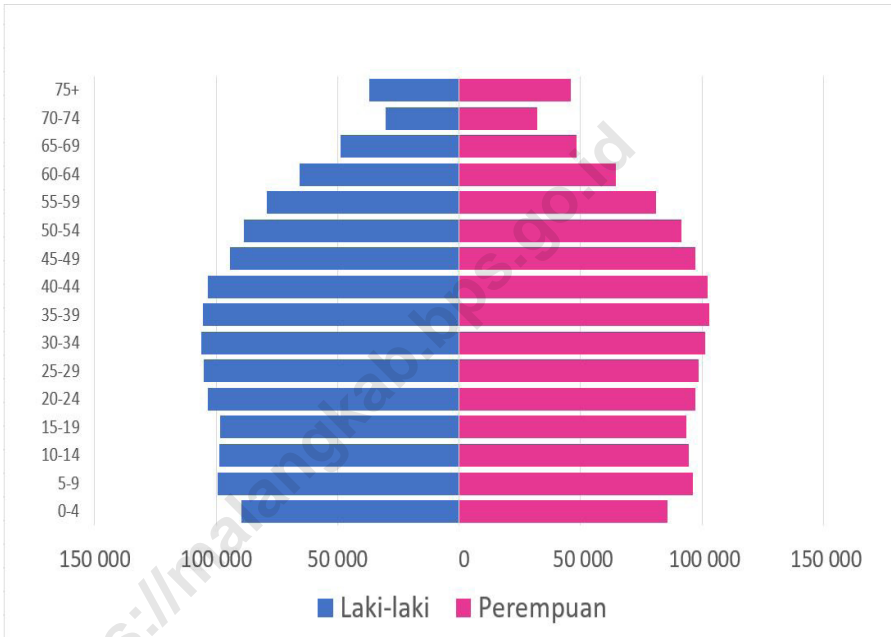
**Jumlah Penduduk Hasil Sensus Penduduk di Kabupaten Malang, 1980 - 2020**  
**Number Based on Population of Census in Malang Regency, 1980 - 2020**



Catatan / Note : Data tahun 1980, 1990, 2000 masih termasuk kota Batu / The data of 1980, 1990, 2000 are still including Batu City  
Sumber/ Source: BPS, Diolah dari Sensus Penduduk 1980 - 2020 / BPS-Based on Population of Census 1980 – 2020

**Gambar** 3.2  
**Figures**

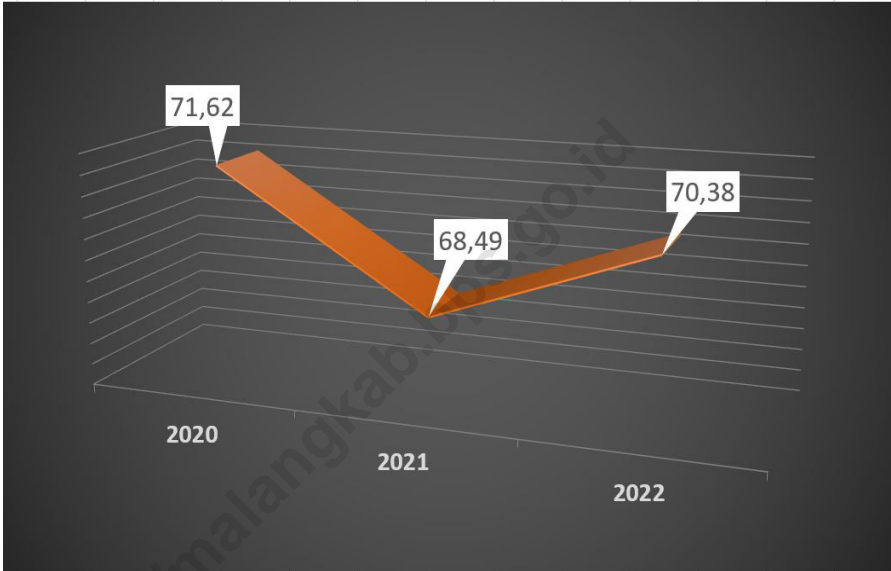
**Distribusi Jumlah Penduduk di Kabupaten Malang, 2022**  
**Number Distribution of Population in Malang Regency, 2022**



Sumber/Source: Proyeksi Penduduk Interim tahun 2020-2023 Level Provinsi dan Kabupaten/Kota (Pertengahan tahun/Juni)/  
Provisional Population Projection Results (Interim) Year 2020-2023 Provincial and Regency / City Level (mid year/June)

**Gambar 3.3**  
**Figures**

**Tingkat Partisipasi Angkatan Kerja (TPAK) Kabupaten Malang, 2020 - 2022**  
**Labor Force Participation Rate (LFPR) of Malang Regency, 2020 - 2022**



Catatan / Note: Tahun 2017 Data tidak tersedia/ data not available

Sumber / Source: Keadaan Angkatan Kerja Provinsi Jawa Timur, Agustus 2020 - 2022 / Labor Force Situation in Jawa Timur Province, August 2020 - 2022

**3.1 PENDUDUK  
POPULATION**

**Tabel 3.1.1 Penduduk, Laju Pertumbuhan Penduduk per Tahun, Distribusi Persentase Penduduk, Kepadatan Penduduk, Rasio Jenis Kelamin Penduduk Menurut Kecamatan di Kabupaten Malang, 2022**  
*Population, Annual Population Growth Rate, Percentage Distribution of Population, Population Density, and Population Sex Ratio by Subdistrict in Malang Regency, 2022*

Kecamatan <i>Subdistrict</i>	Penduduk (ribu) <i>Population (thousand)</i>	Laju Pertumbuhan Penduduk per Tahun 2021–2022
		<i>Annual Population Growth Rate (%)</i> 2021–2022
(1)	(2)	(3)
010 Donomulyo	68,29	0,53
020 Kalipare	68,74	0,67
030 Pagak	50,39	0,55
040 Bantur	77,15	0,69
050 Gedangan	57,84	0,57
060 Sumbermanjing Wetan	100,05	0,58
070 Dampit	128,39	0,42
080 Tirtoyudo	66,46	0,56
090 Ampelgading	58,69	0,58
100 Poncokusumo	96,65	0,23
110 Wajak	87,48	0,50
120 Turen	122,86	0,50
130 Bululawang	70,65	0,10
140 Gondanglegi	87,90	0,38
150 Pagelaran	74,54	0,71
160 Kepanjen	111,81	0,44
170 Sumberpucung	58,32	0,71
180 Kromengan	42,82	0,65
190 Ngajum	52,80	0,48
200 Wonosari	45,00	0,52
210 Wagir	91,26	0,73
220 Pakisaji	93,45	0,70
230 Tajinan	57,23	0,53
240 Tumpang	78,67	0,26
250 Pakis	152,83	0,64
260 Jabung	74,55	0,17
270 Lawang	112,05	0,41
280 Singosari	182,29	0,52
290 Karangploso	86,89	0,85
300 Dau	71,40	0,27
310 Pujon	69,04	0,26
320 Ngantang	58,43	0,21
330 Kasembon	30,98	0,10
<b>Kabupaten Malang</b>	<b>2 685,90</b>	<b>0,49</b>

Lanjutan Tabel/Continued Table 3.1.1

Kecamatan Subdistrict	Persentase Penduduk Percentage of Total Population	Kepadatan Penduduk per km <sup>2</sup> Population Density per sq.km
(1)	(4)	(5)
010 Donomulyo	2,54	354,58
020 Kalipare	2,56	652,25
030 Pagak	1,88	559,44
040 Bantur	2,87	484,73
050 Gedangan	2,15	443,07
060 Sumbermanjing Wetan	3,72	417,74
070 Dampit	4,78	948,86
080 Tirtoyudo	2,47	468,14
090 Ampelgading	2,18	737,26
100 Poncokusumo	3,60	938,45
110 Wajak	3,26	925,08
120 Turen	4,57	1 922,72
130 Bululawang	2,63	1 431,40
140 Gondanglegi	3,27	1 102,28
150 Pagelaran	2,78	1 626,45
160 Kepanjen	4,16	2 417,60
170 Sumberpucung	2,17	1 624,46
180 Kromengan	1,59	1 108,57
190 Ngajum	1,97	878,24
200 Wonosari	1,68	927,26
210 Wagir	3,40	1 209,92
220 Pakisaji	3,48	2 432,96
230 Tajinan	2,13	1 426,73
240 Tumpang	2,93	1 091,30
250 Pakis	5,69	2 850,21
260 Jabung	2,78	548,59
270 Lawang	4,17	1 642,24
280 Singosari	6,79	1 538,18
290 Karangploso	3,24	1 479,21
300 Dau	2,66	1 701,67
310 Pujon	2,57	528,06
320 Ngantang	2,18	395,57
330 Kasembon	1,15	556,57
<b>Kabupaten Malang</b>	<b>100,00</b>	<b>773,27</b>

Lanjutan Tabel/*Continued Table* 3.1.1

Kecamatan <i>Subdistrict</i>	Rasio Jenis Kelamin <i>Population Sex Ratio</i>
(1)	(6)
010 Donomulyo	101,47
020 Kalipare	99,87
030 Pagak	100,10
040 Bantur	97,92
050 Gedangan	99,84
060 Sumbermanjing Wetan	101,15
070 Dampit	99,33
080 Tirtoyudo	101,65
090 Ampelgading	102,02
100 Poncokusumo	103,40
110 Wajak	101,96
120 Turen	101,13
130 Bululawang	100,57
140 Gondanglegi	99,08
150 Pagelaran	98,95
160 Kepanjen	100,81
170 Sumberpucung	99,41
180 Kromengan	99,90
190 Ngajum	101,59
200 Wonosari	100,86
210 Wagir	104,28
220 Pakisaji	102,17
230 Tajinan	102,04
240 Tumpang	102,68
250 Pakis	102,39
260 Jabung	105,89
270 Lawang	99,69
280 Singosari	102,53
290 Karangploso	103,07
300 Dau	101,68
310 Pujon	105,02
320 Ngantang	104,13
330 Kasembon	104,87
<b>Kabupaten Malang</b>	<b>101,53</b>

Sumber/*Source*: Proyeksi Penduduk Interim tahun 2020-2023 Level Provinsi dan Kabupaten/Kota (Pertengahan tahun/Juni)/  
*Provisional Population Projection Results (Interim) Year 2020-2023 Provincial and Regency / City Level (mid year/June)*



**Tabel 3.1.2 Penduduk Menurut Kelompok Umur dan Jenis Kelamin di Kabupaten Malang, 2022**  
**Table 3.1.2 Population by Age Group and Sex in Malang Regency, 2022**

Kelompok Umur <i>Age Group</i>	Jenis kelamin / Sex		
	Laki-laki <i>Male</i>	Perempuan <i>Female</i>	Jumlah <i>Total</i>
(1)	(2)	(3)	(4)
0 - 4	89 447	85 618	175 065
5 - 9	99 415	96 135	195 550
10 - 14	98 730	94 578	193 308
15 - 19	98 362	93 442	191 804
20 - 24	103 312	97 209	200 521
25 - 29	105 262	98 469	203 731
30 - 34	106 060	101 348	207 408
35 - 39	105 353	103 115	208 468
40 - 44	103 440	102 206	205 646
45 - 49	94 352	97 257	191 609
50 - 54	88 524	91 489	180 013
55 - 59	79 057	80 933	159 990
60 - 64	65 744	64 595	130 339
65 - 69	48 828	48 403	97 231
70 - 74	30 412	31 987	62 399
75 +	36 856	45 962	82 818
<b>Jumlah/Total</b>	<b>1 353 154</b>	<b>1 332 746</b>	<b>2 685 900</b>

Sumber/Source: Proyeksi Penduduk Interim tahun 2020-2023 Level Provinsi dan Kabupaten/Kota (Pertengahan tahun/Juni)/  
 Provisional Population Projection Results (Interim) Year 2020-2023 Provincial and Regency / City Level (mid year/June)

**Tabel**  
**Table 3.1.3**

**Penduduk, Rumah Tangga dan Rata-rata Banyaknya Anggota Rumah Tangga di Kabupaten Malang, 1980, 1990, 2000, 2010, 2020**  
***Populations, Households and Average Household Size in Malang Regency, 1980, 1990, 2000, 2010, 2020***

Tahun Year	Penduduk Populations	Rumah Tangga Households	Rata-rata Banyaknya Anggota Rumah Tangga Average Household Size
(1)	(2)	(3)	(4)
1980	1 993 630	427 868	4,66
1990	2 233 130	623 272	4,27
2000	2 244 415	589 067	3,81
2010	2 446 218	669 980	3,65
2020	2 644 488	...	...

Catatan / Note : Data tahun 1980, 1990, 2000 masih termasuk kota Batu / *The data of 1980, 1990, 2000 are still including Batu City*  
Sumber/ Source: BPS, Diolah dari Sensus Penduduk 1980 - 2020 / *BPS-Based on Population of Census 1980 – 2020*

**Tabel 3.1.4** Jumlah Penduduk Wajib Akta Kelahiran Anak Usia 0 - 18 Tahun Berdasarkan Kecamatan di Kabupaten Malang, 2020 - 2022  
**Number of Mandatory Residents of Birth Certificate of Children Aged 0 - 18 Years by Subdistrict in Malang Regency, 2020 - 2022**

Kecamatan Subdistrict	2020	2021	2022
(1)	(2)	(3)	(4)
010 Donomulyo	14 167	15 221	14 607
020 Kalipare	14 482	16 271	15 391
030 Pagak	11 335	12 852	12 433
040 Bantur	16 132	18 830	17 958
050 Gedangan	12 124	14 022	13 504
060 Sumbermanjing Wetan	22 007	25 406	24 311
070 Dampit	29 176	32 050	30 517
080 Tirtoyudo	14 699	17 041	15 983
090 Ampelgading	12 723	14 344	13 552
100 Poncokusumo	19 502	24 310	23 510
110 Wajak	19 135	22 331	21 442
120 Turen	28 466	32 025	30 372
130 Bululawang	16 498	19 162	18 298
140 Gondanglegi	20 350	23 642	22 612
150 Pagelaran	17 752	19 514	18 640
160 Kepanjen	28 391	30 231	28 987
170 Sumberpucung	13 699	14 657	13 705
180 Kromengan	9 803	10 443	9 859
190 Ngajum	11 818	13 844	13 200
200 Wonosari	10 183	11 101	10 304
210 Wagir	19 653	23 214	22 142
220 Pakisaji	21 400	24 238	23 103
230 Tajinan	12 603	14 820	14 203
240 Tumpang	16 930	19 705	18 818
250 Pakis	33 990	40 097	38 324
260 Jabung	16 690	29 376	19 515
270 Lawang	24 174	29 376	27 714
280 Singosari	41 619	47 944	46 069
290 Karangploso	18 880	22 080	21 065
300 Dau	13 750	17 169	16 338
310 Pujon	14 276	18 660	17 846
320 Ngantang	12 908	14 022	14 051
330 Kasembon	7 119	8 315	7 763
<b>Kabupaten Malang</b>	<b>596 434</b>	<b>688 168</b>	<b>656 136</b>

Sumber/Source: Dinas Kependudukan dan Pencatatan Sipil Kabupaten Malang./ Population and Civil Registration Agency Malang Regency

**Tabel 3.1.5**  
**Table**

**Persentase Penduduk Usia 10 Tahun ke Atas Menurut Status Perkawinan dan Jenis Kelamin di Kabupaten Malang, 2022**  
*Percentage of Population Age 10 Years and Over by Marital Status and Sex in Malang Regency, 2022*

Status Perkawinan <i>Marital Status</i>	Laki-laki <i>Male</i>	Perempuan <i>Female</i>	Jumlah <i>Total</i>
(1)	(2)	(3)	(4)
Belum Kawin <i>Single</i>	31,08	20,92	26
Kawin <i>Married</i>	64,40	64,66	64,53
Cerai Hidup <i>Divorced</i>	1,63	2,65	2,14
Cerai Mati <i>Divorced Died</i>	2,89	11,78	7,33

Sumber/ Source: BPS, Statistik Kesejahteraan Rakyat Provinsi Jawa Timur 2022 (Diolah dari Susenas 2022) / *BPS-Welfare Statistics of Jawa Timur Province 2022 (Based on Susenas 2022)*

### 3.2 KETENAGAKERJAAN EMPLOYMENT

**Tabel 3.2.1** Jumlah Penduduk Berumur 15 Tahun Keatas Menurut Jenis Kegiatan Selama Seminggu yang Lalu dan Jenis Kelamin di Kabupaten Malang, 2022  
*Population Aged 15 Years and Over by Type of Activity During The Previous Week and Sex in Malang Regency, 2022*

Kegiatan Utama <i>Main Activity</i>	Jenis Kelamin/Sex		
	Laki-Laki <i>Male</i>	Perempuan <i>Female</i>	Laki-Laki+ Perempuan <i>Male+Female</i>
(1)	(2)	(3)	(4)
<b>Angkatan Kerja</b> <i>Economically Active</i>	<b>910 885</b>	<b>570 439</b>	<b>1 481 324</b>
Bekerja/ <i>Working</i>	853 785	530 220	1 384 005
Pengangguran Terbuka <i>Unemployment</i>	57 100	40 219	97 319
<b>Bukan Angkatan Kerja</b> <i>Economically Inactive</i>	<b>145 034</b>	<b>478 500</b>	<b>623 534</b>
Sekolah/ <i>Attending School</i>	59 503	58 697	118 200
Mengurus Rumah Tangga <i>Housekeeping</i>	33 049	380 800	413 849
Lainnya/ <i>Others</i>	52 482	39 003	91 485
<b>Jumlah/Total</b>	<b>1 055 919</b>	<b>1 048 939</b>	<b>2 104 858</b>

Sumber/Source: BPS, Survei Angkatan Kerja Nasional (Sakernas) Agustus 2022 / BPS-Statistics Indonesia, August 2022 National Labor Force Survey

**Tabel 3.2.2**  
**Table**

**Penduduk Berumur 15 Tahun ke Atas Menurut Pendidikan Tertinggi yang Ditamatkan dan Jenis Kegiatan Selama Seminggu yang Lalu di Kabupaten Malang, 2022**  
*Population 15 Years of Age and Over by Educational Attainment and Type of Activity During the Previous Week in Malang Regency, 2022*

Pendidikan Tertinggi yang Ditamatkan <sup>1</sup> <i>Educational Attainment<sup>1</sup></i>	Angkatan Kerja/ <i>Economically Active</i>			Persentase Bekerja terhadap Angkatan Kerja <i>Percentage of Working to Economically Active</i>
	Bekerja <i>Working</i>	Pengangguran <sup>2</sup> <i>Unemployment<sup>2</sup></i>	Jumlah Angkatan Kerja <i>Total of Economically Active</i>	
(1)	(2)	(3)	(4)	(5)
0	656 728	44 037	700 765	93,72
1	276 246	29 160	305 406	90,45
2	354 397	21 949	376 346	94,17
3	96 634	2 173	98 807	97,80
<b>Jumlah/Total</b>	<b>1 384 005</b>	<b>97 319</b>	<b>1 481 324</b>	<b>93,43</b>

Lanjutan Tabel/Continued Table 3.2.2

<b>Pendidikan Tertinggi yang Ditamatkan<sup>1</sup></b> <i>Educational Attainment<sup>1</sup></i>	<b>Bukan Angkatan Kerja</b> <i>Not Economically Active</i>	<b>Jumlah Total</b>	<b>Persentase Angkatan Kerja terhadap Penduduk Usia Kerja</b> <i>Percentage of Economically Active to Working Age Population</i>
(1)	(6)	(7)	(8)
0	315 669	1 016 434	68,94
1	185 187	490 593	62,25
2	110 425	486 771	77,31
3	12 253	111 060	88,97
<b>Jumlah/Total</b>	<b>623 534</b>	<b>2 104 858</b>	<b>70,38</b>

- Catatan/Note: <sup>1</sup> 0. ≤ Sekolah Dasar (SD)/≤ *Primary School*  
 1. Sekolah Menengah Pertama/*Junior High School*  
 2. Sekolah Menengah Atas/*Senior High School*  
 3. Perguruan Tinggi/*Collage*
- <sup>2</sup> 1. Mencari pekerjaan/*Looking for work*  
 2. Mempersiapkan usaha/*Establishing a new business/firm*  
 3. Merasa tidak mungkin mendapat pekerjaan/*Hopeless of job*  
 4. Sudah punya pekerjaan tetapi belum mulai bekerja/*Have a job in future start*

Sumber/Source: BPS, Survei Angkatan Kerja Nasional (Sakernas) Agustus 2022 / *BPS-Statistics Indonesia, August 2022 National Labor Force Survey*

**Tabel**  
**Table 3.2.3**

**Penduduk Berumur 15 Tahun Ke Atas yang Bekerja Selama Seminggu yang Lalu Menurut Status Pekerjaan Utama dan Jenis Kelamin di Kabupaten Malang, 2022**  
**Population 15 Years of Age and Over who Worked During The Previous Week by Main Employment Status and Sex in Malang Regency, 2022**

<b>Status Pekerjaan Utama</b> <i>Main Employment Status</i>	<b>Laki-Laki</b> <i>Male</i>	<b>Perempuan</b> <i>Female</i>	<b>Jumlah</b> <i>Total</i>
(1)	(2)	(3)	(4)
Berusaha sendiri <i>Own account worker</i>	152 754	119 746	272 500
Berusaha dibantu buruh tidak tetap/buruh tidak dibayar <i>Employer assisted by temporary worker/unpaid worker</i>	134 465	57 704	192 169
Berusaha dibantu buruh tetap/buruh dibayar <i>Employer assisted by permanent worker/paid worker</i>	50 288	7 433	57 721
Buruh/Karyawan/Pegawai/ <i>Employee</i>	294 177	180 453	474 630
Pekerja Bebas Pertanian / <i>Casual Worker in Agriculture</i>	186 992	45 454	232 446
Pekerja Bebas Non Pertanian / <i>Casual Worker in Non-Agriculture</i>			
Pekerja keluarga/tak dibayar <i>Family worker/unpaid worker</i>	35 109	119 430	154 539
<b>Jumlah/Total</b>	<b>853 785</b>	<b>530 220</b>	<b>1 384 005</b>

Sumber/Source: BPS, Survei Angkatan Kerja Nasional (Sakernas) Agustus 2022 / BPS-Statistics Indonesia, August 2022 National Labor Force Survey



**Tabel 3.2.4 Penduduk Berumur 15 Tahun ke Atas Menurut Jenis Kegiatan Utama di Kabupaten Malang, 2017 – 2022**  
**Table 3.2.4 Population Aged 15 Years and Over by Types of Activity in Malang Regency, 2017 - 2022**

Jenis Kegiatan Types of Activity	2020	2021	2022
(1)	(2)	(3)	(4)
1. Angkatan Kerja / Labor Force	1 484 452	1 430 716	1 481 324
a. Bekerja / Working	1 402 920	1 353 449	1 384 005
b. Pengangguran Terbuka / Unemployment	81 532	77 267	97 319
2. Bukan Angkatan Kerja / Not Labor Force	588 352	658 203	623 534
3. Persentase Bekerja terhadap Angkatan Kerja / Percentage of Working to Labor Force	94,51	94,60	93,43
4. Tingkat Partisipasi Angkatan Kerja (TPAK) / Labor Force Participation Rate	71,62	68,49	70,38
5. Persentase Tingkat Pengangguran Terbuka (TPT) / Open Unemployment Rate	5,49	5,40	6,57
6. Penduduk Usia 15 th Keatas / Population 15 Years and Over	2 072 804	2 088 919	2 104 858

Catatan / Note: -

Sumber / Source: Keadaan Angkatan Kerja Provinsi Jawa Timur, Agustus 2020 - 2022 / Labor Force Situation in Jawa Timur Province, August 2020 - 2022

**Tabel 3.2.5**  
**Table**

**Penduduk Berumur 15 Tahun ke Atas yang Bekerja Selama Seminggu yang Lalu Menurut Lapangan Usaha Utama 3 Kategori dan Jenis Kelamin di Kabupaten Malang, 2022**

*Population Aged 15 Years and Over Who Were Working during The Previous Week by Main Industry 3 Category and Sex in Malang Regency, 2022*

Lapangan Usaha Utama <i>Main Industry</i>	Laki-laki <i>Male</i>	Perempuan <i>Female</i>	Jumlah <i>Total</i>
(1)	(2)	(3)	(4)
1. Pertanian / <i>Agriculture</i>	306 563	140 634	447 197
2. Manufaktur / <i>Manufacturing</i>	234 131	101 803	335 934
3. Jasa / <i>Services</i>	313 091	287 783	600 874
<b>Jumlah/Total</b>	<b>853 785</b>	<b>530 220</b>	<b>1 384 005</b>

Sumber / Source: BPS, Survei Angkatan Kerja Nasional (Sakernas) Agustus 2022 / BPS-Statistics Indonesia, August 2022 National Labor Force Survey

**Tabel**  
**Table** 3.2.6

**Penduduk Berumur 15 Tahun ke Atas yang Bekerja Selama Seminggu yang Lalu Menurut Kelompok Umur dan Jenis Kelamin di Kabupaten Malang, 2022**  
*Population Aged 15 Years and Over Who Were Working during The Previous Week by Age Group and Sex in Malang Regency, 2022*

Kelompok Umur <i>Age Group</i>	Laki-laki <i>Male</i>	Perempuan <i>Female</i>	Jumlah <i>Total</i>
(1)	(2)	(3)	(4)
14 - 24	96 509	59 010	155 519
25 - 29	85 864	46 214	132 078
30 - 34	91 564	45 819	137 383
35 - 44	179 292	121 345	300 637
45 - 55	175 922	116 696	292 618
55 - 59	73 957	54 904	128 861
60+	150 677	86 232	236 909
<b>Jumlah/Total</b>	<b>853 785</b>	<b>530 220</b>	<b>1 384 005</b>

Sumber / Source: BPS, Survei Angkatan Kerja Nasional (Sakernas) Agustus 2022 / BPS-Statistics Indonesia, August 2022 National Labor Force Survey

**Tabel 3.2.7** Banyaknya Pemberangkatan Transmigran Menurut Provinsi Tujuan, 2021 - 2022  
**Number of Transmigrant Departures by Region of Destination, 2021 - 2022**

Provinsi Province	2021		2022	
	Rumah Tangga Household	Jiwa Persons	Rumah Tangga Household	Jiwa Persons
(1)	(2)	(3)	(4)	(5)
01. DI Aceh	2	11	-	-
02. Sumatra Utara	-	-	-	-
03. Sumatra Barat	-	-	-	-
04. Riau	-	-	-	-
05. Jambi	-	-	-	-
06. Sumatra Selatan	-	-	-	-
07. Bengkulu	-	-	-	-
08. Lampung	-	-	-	-
09. Kalimantan Barat	-	-	-	-
10. Kalimantan Tengah	-	-	-	-
11. Kalimantan Selatan	-	-	-	-
12. Kalimantan Utara	-	-	-	-
13. Sulawesi Utara	-	-	-	-
14. Sulawesi Tengah	-	-	1	7
15. Sulawesi Selatan	-	-	-	-
16. Sulawesi Tenggara	-	-	-	-
17. Maluku / Maluku Tengah	-	-	-	-
18. Nusa Tenggara Timur	-	-	-	-
19. Nusa Tenggara Barat	-	-	-	-
20. Irian Jaya	-	-	-	-
21. Gorontalo	-	-	-	-
<b>Jumlah/Total</b>	<b>2</b>	<b>11</b>	<b>1</b>	<b>7</b>

Sumber/ Source: Dinas Tenaga Kerja Kabupaten Malang / Labor Office of Malang Regency

**Tabel 3.2.8** Banyaknya Pemberangkatan Transmigran Menurut Bulan di Kabupaten Malang, 2021 - 2022  
**Table** *Number of Transmigrant Departures by Month in Malang Regency, 2021 - 2022*

Bulan Month	2021		2022	
	Rumah Tangga Household	Jiwa Persons	Rumah Tangga Household	Jiwa Persons
(1)	(2)	(3)	(4)	(5)
Januari / January	-	-	-	-
Pebruari / February	-	-	-	-
Maret / March	-	-	-	-
April / April	-	-	-	-
Mei / May	-	-	-	-
Juni / June	-	-	-	-
Juli / July	-	-	-	-
Agustus / August	-	-	-	-
September / September	-	-	-	-
Oktober / October	-	-	1	7
Nopember / November	-	-	-	-
Desember / December	2	11	-	-
<b>Jumlah/Total</b>	<b>2</b>	<b>11</b>	<b>1</b>	<b>7</b>

Sumber/ Source: Dinas Tenaga Kerja Kabupaten Malang / Labor Office of Malang Regency

**Tabel 3.2.9** Banyaknya Pemberangkatan Transmigran Menurut Kecamatan Asal di Kabupaten Malang, 2021 - 2022  
**Number of Transmigrant Departures by The Sub District of Origin in Malang Regency, 2021 - 2022**

Kecamatan Subdistrict	2021		2022	
	Rumah Tangga Household	Jiwa Persons	Rumah Tangga Household	Jiwa Persons
(1)	(2)	(3)	(4)	(5)
010 Donomulyo	-	-	-	-
020 Kalipare	-	-	-	-
030 Pagak	-	-	-	-
040 Bantur	-	-	-	-
050 Gedangan	-	-	-	-
060 Sumbermanjing Wetan	-	-	-	-
070 Dampit	-	-	-	-
080 Tirtoyudo	-	-	-	-
090 Ampelgading	-	-	-	-
100 Poncokusumo	-	-	-	-
110 Wajak	-	-	-	-
120 Turen	-	-	-	-
130 Bululawang	-	-	-	-
140 Gondanglegi	-	-	-	-
150 Pagelaran	-	-	-	-
160 Kepanjen	1	5	-	-
170 Sumberpucung	-	-	-	-
180 Kromengan	-	-	-	-
190 Ngajum	-	-	-	-
200 Wonosari	-	-	-	-
210 Wagir	-	-	-	-
220 Pakisaji	-	-	-	-
230 Tajinan	-	-	-	-
240 Tumpang	-	-	-	-
250 Pakis	-	-	-	-
260 Jabung	-	-	-	-
270 Lawang	-	-	1	7
280 Singosari	-	-	-	-
290 Karangploso	1	6	-	-
300 Dau	-	-	-	-
310 Pujon	-	-	-	-
320 Ngantang	-	-	-	-
330 Kasembon	-	-	-	-
<b>Kabupaten Malang</b>	<b>2</b>	<b>11</b>	<b>1</b>	<b>7</b>

Sumber/ Source: Dinas Tenaga Kerja Kabupaten Malang / Labor Office of Malang Regency

**Tabel 3.2.10** Banyaknya Pencari Kerja Menurut Tingkat Pendidikan dan Jenis Kelamin di Kabupaten Malang, 2022  
**Table 3.2.10** Number of Job Seekers by Education Level and Sex in Malang Regency, 2022

Tingkat Pendidikan <i>Education Level</i>	Jenis kelamin <i>Sex</i>		Jumlah Pencari Kerja <i>Job Seekers</i>
	Laki-laki <i>Male</i>	Perempuan <i>Female</i>	
(1)	(2)	(3)	(4)
SD <i>Elementary School</i>	141	761	902
SMP <i>Junior High School</i>	260	1 030	1 290
SMU <i>Senior High School</i>	374	612	986
D-1/D-2/D-3 <i>Diploma Degree</i>	6	13	19
S-1 <i>Bachelor's Degree</i>	10	14	24
S-2 +	-	-	-
<b>Jumlah/Total</b>	<b>791</b>	<b>2 430</b>	<b>3 221</b>

Sumber/ Source: Dinas Tenaga Kerja Kabupaten Malang / Labor Office of Malang Regency

**Tabel 3.2.11** Banyaknya Pencari Kerja Menurut Jenis Kejuruan di Kabupaten Malang, 2018 – 2022  
**Number of Job Seekers by Type of Skillful in Malang Regency, 2018 - 2022**

Jenis Kejuruan <i>Type of Skillful</i>	2018	2019	2020	2021	2022
(1)	(2)	(3)	(4)	(5)	(6)
Mengetik / <i>Typist</i>	-	-	-	-	-
Menjahit / <i>Tailor</i>	-	50	-	-	-
Bordir / <i>Embroider</i>	-	-	-	-	-
Pramusiwi / <i>The Waiter</i>	22	-	-	-	-
Akutansi / <i>Accountant</i>	92	-	-	-	-
Bahasa Inggris / <i>English</i>	40	20	20	48	-
Rias / <i>Dressing</i>	-	40	-	-	-
Komputer / <i>Computer</i>	30	30	-	-	-
Bahasa Korea / <i>Korean Language</i>	-	-	-	-	25
Sulam Pita, Benang, Payet	-	-	-	-	-
Teknisi	-	-	-	-	-
Digital Marketing	-	-	-	225	40
Bahasa Kantonis	-	-	-	50	-
Teknologi Pangan	-	-	-	-	32
Budidaya Tanaman	-	-	-	-	20
<b>Jumlah/Total</b>	<b>184</b>	<b>140</b>		<b>323</b>	<b>117</b>

Sumber/ Source: Dinas Tenaga Kerja Kabupaten Malang / Labor Office of Malang Regency



**Tabel 3.2.12** TKI Kabupaten Malang menurut Negara Penempatan, 2022  
**Table** Indonesian Employee From Malang Regency in Foreign Country, 2022

Kecamatan Subdistrict	Hongkong	Singapura	Malaysia	Taiwan	Saudi Arabia	Brunei Darus salam	Poland
(1)	(2)	(3)	(4)	(5)	(6)	(7)	(8)
010 Donomulyo	130	4	4	76	-	-	1
020 Kalipare	132	13	-	104	1	-	4
030 Pagak	33	2	4	23	1	-	-
040 Bantur	100	5	7	63	6	1	1
050 Gedangan	91	7	2	121	3	-	-
060 Sumbermanjing Wetan	108	17	2	131	-	1	-
070 Dampit	119	12	11	75	-	1	2
080 Tirtoyudo	76	4	7	54	-	1	2
090 Ampelgading	46	4	4	62	-	3	1
100 Poncokusumo	10	-	2	8	-	-	-
110 Wajak	48	-	3	13	1	1	-
120 Turen	96	7	16	68	1	1	1
130 Bululawang	20	1	3	10	1	-	-
140 Gondanglegi	59	8	4	36	4	1	-
150 Pagelaran	86	2	9	64	3	1	2
160 Kepanjen	58	3	7	49	2	-	1
170 Sumberpucung	75	3	-	54	1	-	1
180 Kromongan	41	-	9	29	-	-	1
190 Ngajum	31	5	1	10	-	-	-
200 Wonosari	46	5	3	46	-	-	2
210 Wagir	13	1	1	8	1	-	-
220 Pakisaji	24	2	1	11	-	-	-
230 Tajinan	10	-	1	4	-	-	-
240 Tumpang	2	-	1	7	-	-	-
250 Pakis	14	-	3	8	-	-	2
260 Jabung	5	1	1	3	-	-	-
270 Lawang	5	-	1	5	3	-	-
280 Singosari	12	-	1	10	2	-	-
290 Karangploso	5	1	2	7	1	-	-
300 Dau	2	1	-	3	-	-	-
310 Pujon	14	-	-	3	-	-	-
320 Ngantang	16	5	-	12	-	-	1
330 Kasembon	11	2	2	5	1	-	-
<b>Kabupaten Malang</b>	<b>1 538</b>	<b>115</b>	<b>112</b>	<b>1 182</b>	<b>32</b>	<b>11</b>	<b>22</b>

Lanjutan Tabel/*Continued Table* 3.2.12

<b>Kecamatan Subdistrict</b>	<b>Japan</b>	<b>UK</b>	<b>Sri Lanka</b>	<b>Uniten Arab Emirates</b>	<b>Aljazair</b>	<b>Hungary</b>	<b>Romania</b>
<b>(1)</b>	<b>(2)</b>	<b>(3)</b>	<b>(4)</b>	<b>(5)</b>	<b>(6)</b>	<b>(7)</b>	<b>(8)</b>
010 Donomulyo	-	-	-	-	-	-	-
020 Kalipare	-	-	-	-	-	-	-
030 Pagak	-	-	-	-	-	-	-
040 Bantur	-	1	-	-	-	-	-
050 Gedangan	-	1	-	-	-	-	-
060 Sumbermanjing Wetan	-	-	-	-	-	-	-
070 Dampit	-	-	-	1	1	1	-
080 Tirtoyudo	-	1	-	-	-	-	-
090 Ampelgading	-	-	-	-	-	-	-
100 Poncokusumo	-	-	-	-	-	-	-
110 Wajak	-	-	-	-	-	-	-
120 Turen	-	-	-	-	-	-	-
130 Bululawang	-	1	-	-	-	-	-
140 Gondanglegi	-	-	-	-	-	-	-
150 Pagelaran	-	-	-	-	-	-	-
160 Kepanjen	-	1	-	-	-	1	-
170 Sumberpucung	-	-	-	-	-	-	-
180 Kromengan	-	-	-	-	-	-	-
190 Ngajum	-	-	-	-	-	-	-
200 Wonosari	-	-	-	-	-	-	-
210 Wagir	-	-	-	-	-	-	-
220 Pakisaji	-	-	1	-	-	-	-
230 Tajinan	-	-	-	-	-	-	-
240 Tumpang	-	-	-	-	-	-	-
250 Pakis	-	-	-	-	-	-	-
260 Jabung	-	-	-	-	-	-	-
270 Lawang	-	1	-	-	-	1	-
280 Singosari	1	2	-	-	-	-	1
290 Karangploso	-	-	-	-	-	-	-
300 Dau	-	-	-	-	-	-	-
310 Pujon	-	-	-	-	-	-	-
320 Ngantang	-	-	-	-	-	-	-
330 Kasembon	-	-	-	-	-	-	-
<b>Kabupaten Malang</b>	<b>1</b>	<b>8</b>	<b>1</b>	<b>1</b>	<b>1</b>	<b>3</b>	<b>1</b>

Sumber/ *Source*: Dinas Tenaga Kerja Kabupaten Malang / *Labor Office of Malang Regency*

**Tabel 3.2.13 Kasus TKI Asal Kabupaten Malang, 2022**  
**Table Case of Indonesian Employee From Malang Regency, 2022**

Negara Tempat Bekerja <i>State Place Work</i>	Meninggal <i>Dead</i>	Diperkosa <i>Raped</i>	Sakit <i>Sickness</i>	Aniaya <i>Maltreatment</i>	Minta Dipulangkan/ <i>Request Repatriated</i>	Jumlah <i>Total</i>
(1)	(2)	(3)	(4)	(5)	(6)	(7)
Arab Saudi / <i>Arab Saudi</i>	1	-	1	-	-	2
Brunei Darussalam	-	-	-	-	-	-
Taiwan / <i>Taiwan</i>	3	-	1	-	-	4
Hong Kong / <i>Hong Kong</i>	9	-	1	-	-	10
Malaysia / <i>Malaysia</i>	-	-	-	-	1	1
Singapura / <i>Singapore</i>	-	-	-	-	-	-
Abu Dhabi	-	-	-	-	-	-
Negara Lain/ <i>Others</i>	2	-	-	-	-	2
<b>Kabupaten Malang</b>	<b>15</b>	<b>-</b>	<b>3</b>	<b>-</b>	<b>1</b>	<b>19</b>

Sumber / *Source: Dinas Tenaga Kerja Kabupaten Malang / Labor Office of Malang Regency*

**Tabel  
Table 3.2.14**

**Banyaknya Penempatan Tenaga Kerja yang Terdaftar pada Kantor Dinas Tenaga Kerja Menurut Program Kerja, 2018 – 2022**  
*Number of Employee Placement who Registered in Labor Office by Work Program, 2018 - 2022*

<b>Program Program</b>	<b>2018</b>	<b>2019</b>	<b>2020</b>	<b>2021</b>	<b>2022</b>
(1)	(2)	(3)	(4)	(5)	(6)
Antar Kerja Lokal (AKL)	336	23	-	-	-
Antar Kerja Antar Daerah (AKAD)	214	20	-	-	-
Antar Kerja Antar Negara (AKAN)	3 507	3 129	717	1 340	3 002
<b>Jumlah/Total</b>	<b>4 057</b>	<b>3 172</b>	<b>717</b>	<b>1 340</b>	<b>3 002</b>

Sumber/ Source: Dinas Tenaga Kerja Kabupaten Malang / Labor Office of Malang Regency

**Tabel 3.2.15** **Upah Minimum Kabupaten, Jumlah Perusahaan yang Menangguhkan dan Jumlah Perusahaan yang Tercatat di Kabupaten Malang, 2018 – 2022**  
**Minimum Regional Wage, Number of Company which Suspend and Number of Company which Registered in Malang Regency, 2018 - 2022**

Uraian Description	2018	2019	2020	2021	2022
(1)	(2)	(3)	(4)	(5)	(6)
Upah Minimum Kabupaten (UMK) (Rupiah)	2 574 807	2 781 564	3 018 275	3 068 275	3 068 275
Perusahaan Yang Menangguhkan UMK (Unit)	2	2	5	3	-
Jumlah Perusahaan Tercatat (Unit)	1 166	1 170	1 164	1 326	1 817

Sumber/ Source: Dinas Tenaga Kerja Kabupaten Malang / Labor Office of Malang Regency

**Tabel 3.2.16** **Gejolak Tenaga Kerja, Kecelakaan Kerja, Korban Kecelakaan Kerja dan Perusahaan Yang Melanggar Undang-undang Ketenagakerjaan, 2019 – 2022**  
***Labor Issues, Work Accident, Company which Violates Labour Laws, 2019 - 2022***

<b>Permasalahan Tenaga Kerja <i>Labour Issues</i></b>	<b>2019</b>	<b>2020</b>	<b>2021</b>	<b>2022</b>
(1)	(2)	(3)	(4)	(5)
<b>Pemutusan Hubungan Kerja (PHK)/<i>Work Termination Layoff</i></b>				
Kasus/ <i>Case</i>	3	4	10	1
Pekerja/ <i>Workers</i>	3	4	10	1
<b>Kecelakaan Kerja/ <i>Work accident</i></b>				
Dalam perusahaan/ <i>In the Company</i>	-	-	-	-
Luar perusahaan (dalam hubungan kerja)/ <i>Out of the Company</i>	-	-	-	-
<b>Korban Kecelakaan/ <i>Victims of The Accident</i></b>				
Meninggal / <i>Dead</i>	-	-	-	-
Cacat / <i>Defects</i>	-	-	-	-
Sakit / <i>Sick</i>	-	-	-	-
<b>Penghargaan K3 Tingkat Nasional/ <i>The K3 Award National Level</i></b>				
Perusahaan/ <i>Companies</i>	-	-	-	-
Melanggar UU Ketenagakerjaan/ <i>Breaking Labour Laws</i>	-	-	-	-
Perusahaan yang diperiksa/ <i>Companies Examined</i>	-	-	-	-
Yang di Nota Pembinaan/ <i>Coaching Notes</i>	-	-	-	-
Yang di BAP sampai pada Non Pro Yustisia/ <i>Police Investigation Report arrived at Non Pro Yustisia</i>	-	-	-	-

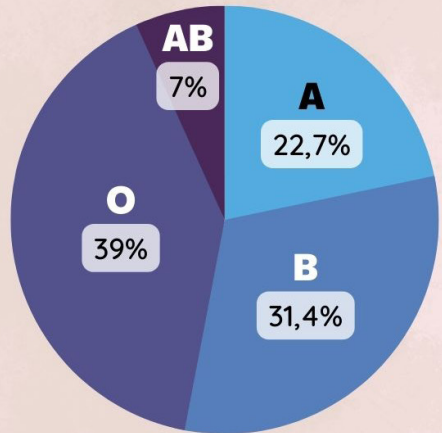
Sumber/ *Source*: Dinas Tenaga Kerja Kabupaten Malang / *Labor Office of Malang Regency*



## SOSIAL DAN KESEJAHTERAAN RAKYAT SOCIAL AND WELFARE



Persentase Pemberi Donor  
Darah Menurut Golongan  
Darah Tahun 2022



Jumlah Sekolah Menurut  
Jenjang Pendidikan Tahun 2022



TK  
995



SMP  
355



SD  
1.150



SMA  
70







**PENJELASAN TEKNIS****TECHNICAL NOTES**

- |                                                                                                                                                                                                                                                                                                      |                                                                                                                                                                                                                                                                                                                 |
|------------------------------------------------------------------------------------------------------------------------------------------------------------------------------------------------------------------------------------------------------------------------------------------------------|-----------------------------------------------------------------------------------------------------------------------------------------------------------------------------------------------------------------------------------------------------------------------------------------------------------------|
| <p>1. Tidak/belum pernah sekolah adalah mereka yang tidak pernah atau belum pernah terdaftar dan tidak pernah atau belum pernah aktif mengikuti pendidikan di suatu jenjang pendidikan formal. Termasuk juga yang tamat/belum tamat taman kanak-kanak tetapi tidak melanjutkan ke sekolah dasar.</p> | <p>1. <i>Not/never attending school is someone who has never attended or never been registered in a formal education, such as primary, secondary, and tertiary education. Those who just completed kindergarten are considered as never attended school.</i></p>                                                |
| <p>2. Masih bersekolah adalah mereka yang terdaftar dan aktif mengikuti pendidikan formal dan nonformal (Paket A, B, atau C), baik pendidikan dasar, menengah maupun pendidikan tinggi. Bagi mahasiswa yang sedang cuti dianggap masih bersekolah.</p>                                               | <p>2. <i>Attending school is someone who is currently attending primary, secondary, or tertiary education, including package A, package B, or package C. College student who postpones his/her study is considered as attending school.</i></p>                                                                 |
| <p>3. Tidak bersekolah lagi adalah mereka yang pernah terdaftar dan aktif mengikuti pendidikan di suatu jenjang pendidikan formal dan nonformal (Paket A, B, atau C), tetapi pada saat pencacahan tidak lagi terdaftar dan tidak aktif mengikuti pendidikan.</p>                                     | <p>3. <i>Not attending school anymore is someone who had enrolled and participated in formal and non-formal education in the past including package A, package B, or package C, but currently does not attend school.</i></p>                                                                                   |
| <p>4. Tamat sekolah adalah menyelesaikan pelajaran yang ditandai dengan lulus ujian akhir pada kelas atau tingkat terakhir suatu jenjang pendidikan di sekolah negeri maupun swasta dengan mendapatkan tanda tamat belajar/ijazah. Seseorang yang belum mengikuti pelajaran</p>                      | <p>4. <i>Completed particular level of education is someone who has completed particular level of education in private or public school and accepting graduation certificate. Someone who has never attended the highest grade but passed the final exam is considered as completed particular level of</i></p> |

pada kelas tertinggi tetapi telah mengikuti ujian akhir dan lulus dianggap tamat sekolah.

5. Dapat membaca dan menulis artinya dapat membaca dan menulis kata-kata/kalimat sederhana dengan suatu aksara tertentu.
6. Jalur Pendidikan di Indonesia terdiri atas 1) pendidikan formal, 2) pendidikan nonformal, dan 3) pendidikan informal yang ketiganya dapat saling melengkapi dan memperkaya (Undang-Undang No. 20 Tahun 2014 tentang Sistem Pendidikan Nasional).
7. Jenjang Pendidikan Formal terdiri atas pendidikan dasar, pendidikan menengah, dan pendidikan tinggi. Jenis pendidikan yang diajarkan mencakup pendidikan umum, kejuruan, akademik, profesi, vokasi, keagamaan, dan khusus.
  - a. Pendidikan Dasar berbentuk Sekolah Dasar (SD) dan Madrasah Ibtidaiyah (MI) atau bentuk lain yang sederajat serta Sekolah Menengah Pertama (SMP) dan Madrasah Tsanawiyah (MTs), atau bentuk lain yang sederajat.
  - b. Pendidikan Menengah berbentuk Sekolah Menengah Atas (SMA), Madrasah Aliyah (MA), Sekolah Menengah

*education.*

5. *Able to read and write is the ability to read and write at least a simple sentence in any letter of alphabets.*
6. *The Education System in Indonesia consists of 1) a formal education, 2) non-formal education, and 3) informal education that all three can be complementary and enriching (Law No. 20 Year 2014 about The National Education System).*
7. *The Formal Education Level consists of primary education, secondary education, and high education. The kind of education that taught consists of general education, vocational, academic, professional, religious, and specific education.*
  - a. *The Primary Education consists of Elementary School and Islamic Elementary School or other equivalent forms and Junior High School and MTs, or other equivalent forms.*
  - b. *The Secondary Education consists of the senior high school, MA, Vocational School, and Vocational Madrasah Aliyah, or*

Kejuruan (SMK), dan Madrasah Aliyah Kejuruan (MAK), atau bentuk lain yang sederajat.

- c. Pendidikan Tinggi merupakan jenjang pendidikan setelah pendidikan menengah yang mencakup program pendidikan diploma, sarjana, magister, spesialis, dan doktor yang diselenggarakan oleh perguruan tinggi. Perguruan tinggi dapat berbentuk akademi, politeknik, sekolah tinggi, institut, atau universitas.

*other equivalent forms.*

- c. *The High Education consists of the education level after the secondary education that consists of diplomas, bachelor, master, specialist, and doctoral degrees that are held by the college. The colleges can be academy, polytechnic, high school, institute, or university.*

8. Rumah Sakit adalah tempat pemeriksaan dan perawatan kesehatan, biasanya berada di bawah pengawasan dokter/tenaga medis, yang melayani penderita yang sakit untuk berobat rawat jalan atau rawat inap.

8. *Hospital is a place for health check, usually controlled/supervised by doctors/medical personnel to serve the ill patients to get outpatient or inpatient treatment services.*

9. Rumah Sakit Bersalin adalah rumah sakit khusus untuk persalinan, dilengkapi pelayanan spesialis pemeriksaan kehamilan, persalinan, rawat inap dan rawat jalan ibu dan anak yang berada di bawah pengawasan dokter spesialis kandungan.

9. *Maternity Hospital is a specialized hospital for childbirth, has specialist inspection service to pregnancy, childbirth, hospitalization and outpatient for mothers and children that is under the supervision of an obstetrician.*

10. Rumah Bersalin adalah sarana pelayanan kesehatan dengan izin sebagai rumah bersalin, dilengkapi pelayanan pemeriksaan kehamilan, persalinan serta pemeriksaan ibu dan anak yang berada di bawah

10. *Maternity House is health care facility with a license as a maternity house, equipped with prenatal care, childbirth and examination of mothers and children which is under the supervision of a senior midwife.*

pengawasan bidan senior.

11. Poliklinik adalah sarana kesehatan yang dipakai untuk pelayanan berobat jalan, biasanya berada di bawah pengawasan dokter/tenaga medis.
  12. Puskesmas (Pusat Kesehatan Masyarakat) adalah unit pelaksana teknis dinas kesehatan kabupaten/ kota yang mempunyai fungsi utama sebagai penyelenggara pelayanan kesehatan tingkat pertama. Wilayah kerja puskesmas maksimal adalah satu kecamatan dan untuk dapat menjangkau wilayah kerjanya, puskesmas mempunyai jaringan pelayanan yang meliputi unit Puskesmas Pembantu (Pustu), unit Puskesmas Keliling (Puskel), dan unit bidan desa/komunitas (Peraturan Menteri Kesehatan RI No. 75 Tahun 2015 Tentang Pusat Kesehatan Masyarakat).
  13. Posyandu adalah salah satu wadah peran serta masyarakat yang dikelola dan diselenggarakan dari, oleh, untuk, dan bersama masyarakat guna memperoleh pelayanan kesehatan dasar dan memantau pertumbuhan balita dalam rangka meningkatkan kualitas sumber daya manusia secara dini. Kegiatan tersebut meliputi pelayanan imunisasi, pendidikan gizi masyarakat serta
11. *Polyclinic is a health facility in which to get outpatient services, usually under the control of doctor/ medical personnel.*
  12. *Public Health Center is technical implementation unit of regency health department that have the primary function as a first-level health care providers. The working area standard of public health center is one Sub-Sub District and to reach their working areas, public health centers have a service network covering subsidiary of public health center, mobile public health center units, and midwife units (Regulation of the Minister of Health of Indonesia Number 75 Year 2015 about Public Health Center).*
  13. *Posyandu is one of the community's stakeholders who are managed and organized from, by, for, and with the community in order to obtain basic health services and to monitor toddler growth in order to improve the quality of resources People early. These activities include immunization services, community nutrition education and maternal and child health services.*

pelayanan kesehatan ibu dan anak.

14. Pondok Bersalin Desa (Polindes) adalah bangunan yang dibangun dengan sumbangan dana pemerintah dan partisipasi masyarakat desa untuk tempat pertolongan persalinan dan pemondokan ibu bersalin, sekaligus tempat tinggal bidan di desa. Di samping pertolongan persalinan juga dilakukan pelayanan Kesehatan Ibu dan Anak (KIA), Keluarga Berencana (KB), dan pelayanan kesehatan lain sesuai kebutuhan masyarakat dan kompetensi teknis bidan tersebut.
14. *Village Maternity Hut (Polindes) is a building that is built with government funds donations and village community participation for the relief and delivery of maternity mothers, as well as the residence of midwives in the village. In addition to labor assistance also carried out maternal and child health services (MCH), family Planning (KB), and other health services according to the needs of the community and technical sociality of the midwives.*
15. Apotek adalah suatu tempat tertentu yang digunakan untuk melakukan pekerjaan kefarmasian dan penyaluran/ penjualan obat atau bahan farmasi dan perbekalan kesehatan lainnya kepada masyarakat yang dikelola oleh tenaga apoteker (Peraturan Menteri Kesehatan RI No. 1332 Tahun 2002 tentang Perubahan Atas Peraturan Menteri Kesehatan RI No. 922/ MENKES/PER/X/1993 tentang Ketentuan dan Tata Cara Pemberian Izin Apotek).
15. *Pharmacy is a specific place that is used for pharmaceutical jobs, and distribution/sale of drugs/ pharmaceuticals and other medical supplies to people that are administered by trained pharmacist (Regulation of the Minister of Health of Indonesia Number 1332 Year 2002 about the Changes of Regulation of the Minister of Health of Indonesia Number 922/MENKES/PER/X/1993 about Provision and Procedures for Administration of Licensed Pharmacies).*
16. Imunisasi adalah memasukkan kuman atau racun penyakit tertentu yang sudah dilemahkan (vaksin) ke dalam tubuh dengan cara disuntik atau diminum
16. *Immunization is putting enervated microbe of a certain disease into human body by injection or drinking (dropping into mouth) to make the body immune to that*

(ditetaskan dalam mulut) dengan maksud agar terjadi kekebalan tubuh terhadap penyakit tersebut.

17. Keluhan kesehatan adalah keadaan seseorang yang mengalami gangguan kesehatan atau kejiwaan, baik karena penyakit akut, penyakit kronis, kecelakaan, kriminal, atau hal lain.
18. Mengobati sendiri adalah upaya oleh anggota rumah tangga/ keluarga dengan melakukan pengobatan sendiri tanpa datang ke tempat fasilitas kesehatan atau memanggil dokter/petugas kesehatan ke rumahnya (misal minum obat modern, jamu, kerokan, kompres, kop, pijat) agar sembuh atau menjadi lebih ringan keluhan kesehatannya.
19. Malaria adalah penyakit yang ditularkan oleh nyamuk dari manusia dan hewan lain yang disebabkan oleh protozoa parasit (sekelompok mikroorganisme bersel tunggal) dalam tipe Plasmodium. Malaria menyebabkan gejala yang biasanya termasuk demam, kelelahan, muntah, dan sakit kepala. Dalam kasus yang parah dapat menyebabkan kulit kuning, kejang, koma, atau kematian. Gejala biasanya muncul sepuluh sampai lima belas hari setelah digigit. Jika tidak diobati, penyakit

disease.

17. *Health complaint is a condition where a person has health or mental problems because of acute illness, chronically illness, accident, crimes, or others.*
18. *Self treatment is an effort of household members/family to have a health treatment by themselves without visiting health facilities or a doctor/health personnel (for instance, by taking modern medicine, herb medicine, chief with a coin, compress, cupping suction, massage) in order to recover from illness or reduce the health complaint.*
19. *Malaria is a mosquito-borne infectious disease affecting humans and other animals caused by parasitic protozoans (a group of single-celled microorganisms) belonging to the Plasmodium type. Malaria causes symptoms that typically include fever, feeling tired, vomiting, and headaches. In severe cases it can cause yellow skin, seizures, coma, or death. Symptoms usually begin ten to fifteen days after being bitten. If not properly treated, people may have recurrences of the disease months later. In those who have recently*

mungkin kambuh beberapa bulan kemudian. Pada mereka yang baru selamat dari infeksi, infeksi ulang biasanya menyebabkan gejala ringan. Resistensi parsial ini menghilang selama beberapa bulan hingga beberapa tahun jika orang tersebut tidak terpapar terus-menerus dengan malaria.

*survived an infection, reinfection usually causes milder symptoms. This partial resistance disappears over months to years if the person has no continuing exposure to malaria.*

20. Acquired Immunodeficiency Syndrome atau Acquired Immune Deficiency Syndrome (disingkat AIDS) adalah sekumpulan gejala dan infeksi (atau: sindrom) yang timbul karena rusaknya sistem kekebalan tubuh manusia akibat infeksi virus HIV;[1] atau infeksi virus-virus lain yang mirip yang menyerang spesies lainnya (SIV, FIV, dan lain-lain). Virusnya sendiri bernama Human Immunodeficiency Virus (atau disingkat HIV) yaitu virus yang memperlemah kekebalan pada tubuh manusia. Orang yang terkena virus ini akan menjadi rentan terhadap infeksi oportunistik ataupun mudah terkena tumor. Meskipun penanganan yang telah ada dapat memperlambat laju perkembangan virus, namun penyakit ini belum benar-benar bisa disembuhkan.
20. *Human immunodeficiency virus infection and acquired immune deficiency syndrome (HIV/AIDS) is a spectrum of conditions caused by infection with the human immunodeficiency virus (HIV). Following initial infection, a person may not notice any symptoms or may experience a brief period of influenza-like illness. Typically, this is followed by a prolonged period with no symptoms. As the infection progresses, it interferes more with the immune system, increasing the risk of common infections like tuberculosis, as well as other opportunistic infections, and tumors that rarely affect people who have working immune systems. These late symptoms of infection are referred to as AIDS. This stage is often also associated with weight loss.*
21. BCG (Bacillus Calmette Guerin) merupakan vaksinasi untuk mencegah penyakit TBC, diberikan pada bayi baru lahir
21. *BCG (Bacillus Calmette Guerin) is a vaccine to prevent TBC disease, given to newborns or children, by injection at the base of the skin of*



atau anak, dengan suntikan pada kulit pangkal lengan atas. Bekas suntikan kemudian akan membentuk tonjolan kecil jaringan parut pada kulit lengan atas. Suntikan BCG diberikan kepada anak sebanyak 1 kali.

*the upper arm. Injection site will form little bumps of scar tissue in the skin of the upper arm. BCG injections given to children 1 times.*

22. DPT (Difteri, Pertusis, Tetanus) merupakan vaksin untuk mencegah penyakit Difteri, Pertusis, dan Tetanus yang diberikan pada bayi berumur 3 bulan ke atas, dengan suntikan pada paha, diulang 1 bulan dan 2 bulan kemudian, sehingga suntikan imunisasi DPT lengkap pada balita berjumlah 3 kali (kadang-kadang selang waktu antar suntikan bisa lebih dari 1 bulan).

22. *DPT (Diphtheria, Pertussis, Tetanus) is a vaccine to prevent the diphtheria, pertussis, and tetanus disease, given to infants aged 3 months and above, with a shot in the thigh, repeated one month and two months later, so that the complete DPT immunization shots at toddler totaling 3 times (sometimes the time interval between injections can be more than 1 month).*

23. Untuk mengukur kemiskinan, BPS menggunakan konsep kemampuan memenuhi kebutuhan dasar (basic needs approach). Dengan pendekatan ini, kemiskinan dipandang sebagai ketidakmampuan dari sisi ekonomi untuk memenuhi kebutuhan dasar makanan dan bukan makanan yang diukur dari sisi pengeluaran. Metode yang digunakan adalah menghitung Garis Kemiskinan (GK), yang terdiri dari dua komponen yaitu Garis Kemiskinan Makanan (GKM) dan Garis Kemiskinan Non-Makanan (GKNM). Penghitungan Garis Kemiskinan dilakukan secara

23. *To measure poverty, BPS-Statistics Indonesia has used the concept of basic needs approach. Therefore, poverty is viewed as economic inability to fulfill food and non-food basic needs which are measured by consumption/expenditure. The method used is calculating poverty line, which consists of two components that are Food Poverty Line (FPL) and Non-Food Poverty Line (NFPL). The poverty line was calculated separately for urban and rural areas.*

terpisah untuk daerah perkotaan dan perdesaan.

24. Penduduk miskin adalah penduduk yang memiliki rata-rata pengeluaran per kapita per bulan di bawah Garis Kemiskinan.
24. *22. A person whose expenditure per capita per month is below the poverty line is considered to be poor.*
25. Garis Kemiskinan Makanan (GKM) merupakan nilai pengeluaran kebutuhan minimum makanan yang disetarakan dengan 2.100 kkalori per kapita per hari. Garis Kemiskinan Non-Makanan (GKNM) adalah kebutuhan minimum untuk perumahan, sandang, pendidikan, kesehatan, dan kebutuhan dasar lainnya.
25. *The Food Poverty Line refers to the daily minimum requirement of 2,100 kcal per capita per day. The Non-Food Poverty Line refers to the minimum requirement for household necessities for clothing, education, health, and other basic individual needs.*

**ULASAN****DESCRIPTION****4.1 Pendidikan**

- Sekolah

Dalam rangka mewujudkan Sumber Daya Manusia yang berkualitas, pendidikan yang berkualitas mutlak diperlukan. Oleh karena itu diperlukan sarana dan prasarana penunjang yang baik, seperti tersedianya sekolah yang memadai serta jumlah guru yang seimbang dari tingkat dasar sampai pendidikan tinggi.

Tahun 2022 jumlah sekolah dasar sebanyak 1.150 sekolah. Sedangkan jumlah guru sebanyak 10.012 guru, dan jumlah murid sebanyak 172.888 murid. Rasio guru murid menjadi 1:17, yang berarti 1 guru rata-rata menangani 17 murid.

Sekolah Menengah Tingkat Pertama (SMP) pada tahun 2022, sekolah dan murid mengalami peningkatan dibanding data tahun 2021. Data guru tahun 2022 mengalami kenaikan dari 4.791 menjadi 4.896 dibanding tahun 2021 untuk tingkat SMP. Sedangkan untuk tingkat MTs jumlah guru mengalami penurunan dari 3.346 di tahun 2021 menjadi 3.226 pada tahun 2022.

- Perpustakaan

Koleksi buku perpustakaan di tahun 2022 berjumlah 14.364, meningkat 3,59 persen dibanding tahun 2021.

**4.1 Education**

- School

*In order to create quality human resources, quality education is absolutely necessary. Therefore so that require good facilities and good infrastructure, like the existence of adequate school and the number of teacher which is balance from basic level to high education level.*

*At the year 2022 the number of elementary school was 1,150. While the number of teachers was 10.012 and the number of students was 172,888. The ratio of teacher and student was 1:17, mean 1 teacher handle 17 student.*

*Junior High School (SMP) in 2022, schools and pupils has increased compared to data collected in 2021. For the teacher data in 2022 increased from 4,791 into 4,896 than in 2021 for junior level. As for the Yunior High Islamic School level the number of teachers decreased from 3,346 in 2021 to 3,226 in 2022.*

- Library

*Library books collection in 2022 amounted to 14,364, increasing 3.59 percent compared to 2021.*

#### 4.2 Kesehatan

Salah satu tujuan pembangunan adalah peningkatan kualitas hidup masyarakatnya. Selain dari sisi ekonomi, kualitas hidup seseorang juga ditentukan oleh kualitas kesehatannya. Oleh karena itu segala upaya dilakukan agar seluruh lapisan masyarakat mendapatkan pelayanan kesehatan secara mudah dan merata. Upaya yang dilakukan pemerintah antara lain dengan membangun dan melengkapi sarana prasarana kesehatan serta meningkatkan mutu pelayanan di bidang kesehatan.

Tabel 4.2.3 menampilkan fasilitas kesehatan seperti Rumah Sakit Umum dan Khusus, Puskesmas, Posyandu, serta pendukung sarana kesehatan. Dibanding tahun sebelumnya, jumlah tenaga kesehatan tahun ini mengalami peningkatan, dari 1.682 orang menjadi 1.710 orang.

Berdasarkan hasil Survei Sosial Ekonomi Nasional tahun 2022, wanita yang melakukan perkawinan dibawah usia 17 tahun sebesar 17,12 persen, turun dibanding tahun 2021, yaitu 18 persen.

#### Donor Darah

Dengan hanya setetes darah, kita dapat menyelamatkan nyawa orang lain. Pendonor darah terbanyak adalah pendonor dengan golongan darah O mencapai 38,96 persen, diikuti dengan golongan darah B

#### 4.2 Health

*One of goals of development is improving the quality of society life. Apart from the economy side, quality life also determined by health quality. Therefore, many effort has been done to made all level of societies get health service easily and fairly. The efforts had been done by the government such as developed and completed the health facilities and increased the quality of health service.*

*Table 4.2.3 show the health facilities like government hospital and special hospital, health centre, posyandu, and other health facilities supporter. Like the year before, the number of health workers in this year was increased, from 1,682 peoples to 1,710 peoples.*

*Based on the results of the National Socio-economic Survey of 2022, women who did the marriage under the age of 17 years of 17.12 percent increased compared to the year 2021, which is 18 percent.*

- *Blood Donor*

*Just a drop of our blood can save the lives of others people. The most blood donor was blood type O which reached 38.96 percent, then type B as many as 31.36 percent, type A as many as 22.73 percent, and type AB*

sebanyak 31,36 persen, golongan darah A sebanyak 22,73 persen, dan golongan darah AB sebanyak 6,95 persen (Tabel 4.2.17).

#### 4.3 Sosial Lainnya

##### Agama

Berdasarkan data kependudukan Dinas Kependudukan dan Catatan Sipil Kabupaten Malang tahun 2022, jumlah penduduk yang menganut agama Islam mencapai 96,79 persen dari total penduduknya. Sedangkan sisanya beragama Kristen (2,24 persen), Katolik (0,51 persen), Hindu (0,37 persen), Budha (0,08 persen) dan lainnya (0,01 persen) (Tabel 4.3.1).

##### Kemiskinan

Pada tahun 2022 Garis Kemiskinan Kabupaten Malang sebesar Rp. 367.579,- meningkat 5,42 persen dibandingkan tahun sebelumnya sebesar Rp. 348.695,-. Tahun 2022 jumlah penduduk miskin berkurang menjadi 252,88 ribu orang, dengan persentase penduduk miskin sebesar 9,55.

##### Kriminalitas

Kejadian kriminal yang dilaporkan di Satreskrim Polres Malang sepanjang tahun 2022 menurun 31,92 persen dibanding tahun lalu dari 1.607 kasus menjadi 1.094 kasus (Tabel 4.5.1). Sedangkan kasus kekerasan yang dilaporkan sebanyak 221 dan diselesaikan selama tahun 2022 sebanyak 280

*blood group as many as 6.95 percent (Table 4.2.17).*

#### 4.3 Others Social Affairs

- Religion

*Based population data in Agency of Population and Civil Registration of Malang Regency on 2022, number of population follower Islam reached 96.79 percent of total population. While the rest were follower of Christian (2.24 percent), Catholic (0.51 percent), Hindu (0.37 percent), Budha (0.08 percent) and Others (0.01 percent) (Table 4.3.1).*

- Poverty

*In the year 2022 the poverty line in Malang Regency reached IDR 367,579,- increased about 5.42 percent compare to the last year that was IDR 348,695,-. In 2022, the number of poor population decreased to 252,88 thousand peoples. with percentage of poor people 9,55 persen.*

- Crime

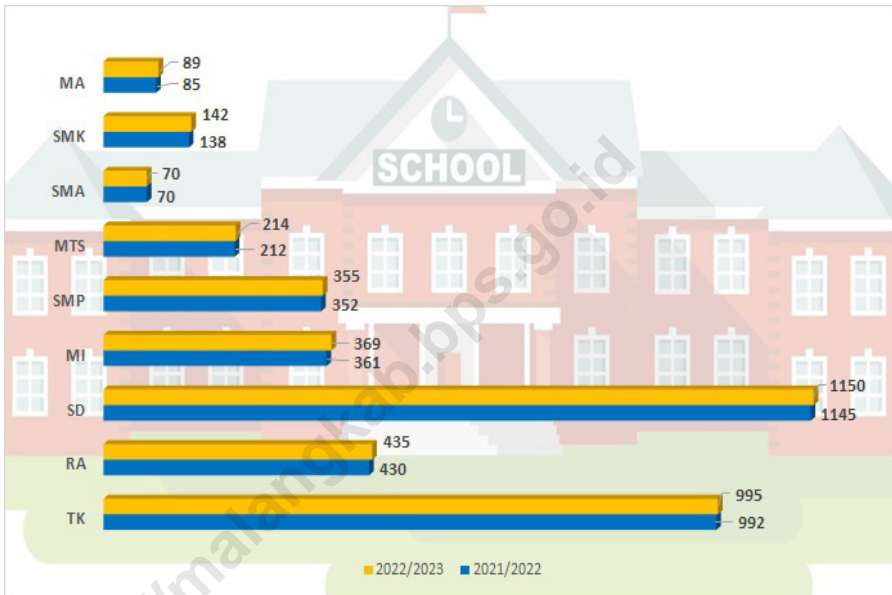
*The criminal cases report in Criminal Section of Malang Regency Police Department during the year 2022 decreased 31.92 percent from last year, from 1,607 cases to 1,094 cases (Table 4.5.1). A reported violent case of 221 was completed during 2022 as many as 280 cases. The number of traffic violations in 2022 decreases*

kasus. Jumlah pelanggaran lalu lintas tahun 2022 (Tabel 4.5.3) *compared to last year (table 4.5.3).*

<https://malangkab.bps.go.id>

**Gambar** 4.1  
**Figures**

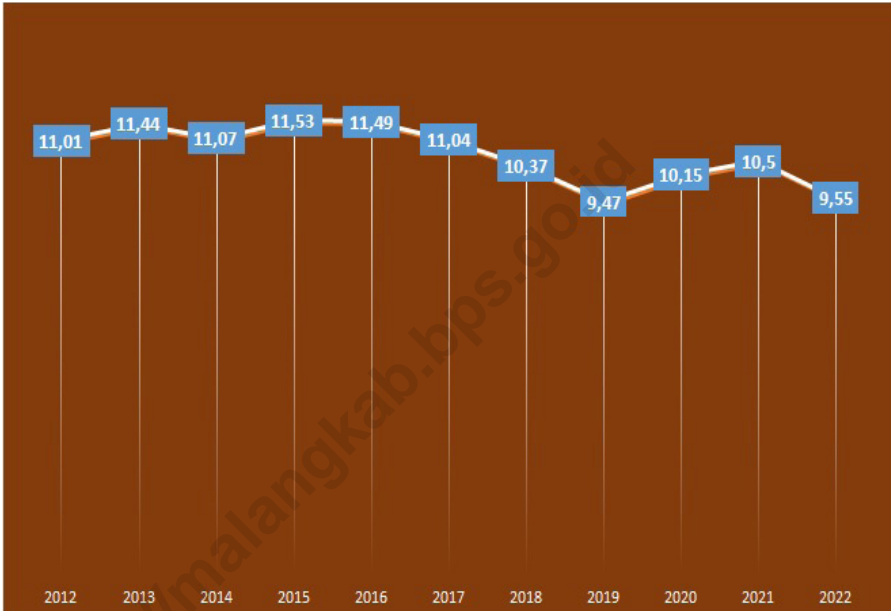
**Jumlah Fasilitas Sekolah Menurut Tingkat Pendidikan di Kabupaten Malang, 2021/2022 – 2022/2023**  
**Number of Educational Facilities by Educational Level in Malang Regency, 2021/2022 - 2022/2023**



Sumber/Source: Kementerian Pendidikan, Kebudayaan, Riset, dan Teknologi, Sistem Data Pokok Pendidikan, data semester ganjil/  
Ministry of Education, Culture, Research, and Technology, Basic Education Data System, odd semester  
Kementerian Agama, EMIS, Data Semester Ganjil/Ministry of Religious Affairs, Odd semester report data

**Gambar** 4.2  
**Figures**

**Persentase Penduduk Miskin di Kabupaten Malang, 2012–2022**  
*Percentage of Poor People in Malang Regency, 2012–2022*

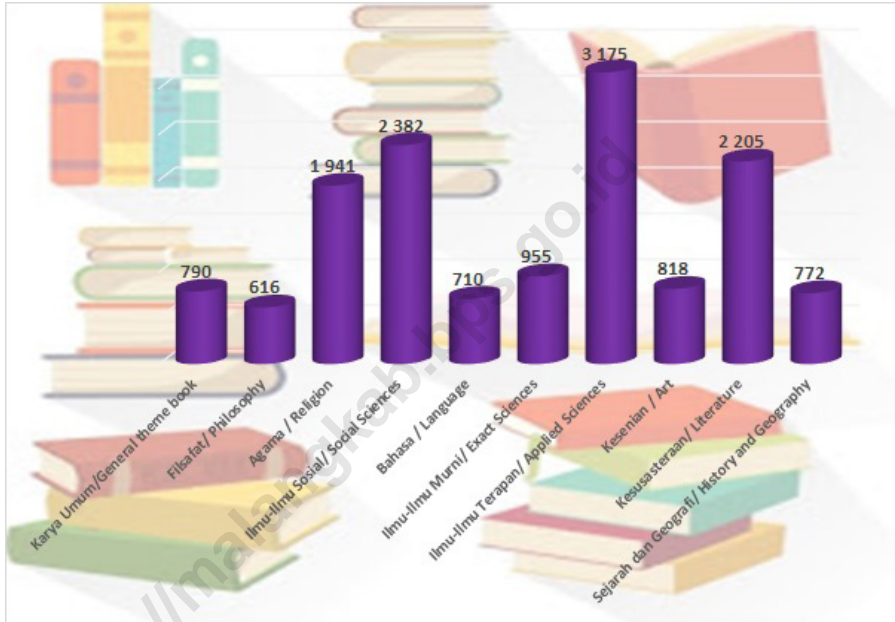


Sumber/Source: BPS, Survei Sosial Ekonomi Nasional (Susenas)/BPS-Statistics Indonesia, National Socioeconomic Survey



**Gambar 4.3**  
**Figures**

**Jumlah Koleksi Buku Menurut Tajuk Buku di Kabupaten Malang, 2022**  
**Number of Books Collection by Editorial in Malang Regency, 2022**



Sumber/Source: Dinas Perpustakaan dan Kearsipan Kabupaten Malang / Department of Libraries and Archives of Malang Regency

#### 4.1 PENDIDIKAN EDUCATION

**Tabel**  
**Table** 4.1.1

**Jumlah Sekolah, Guru, dan Murid Taman Kanak-Kanak (TK) di Bawah Kementerian Pendidikan dan Kebudayaan Menurut Kecamatan di Kabupaten Malang, 2021/2022 dan 2022/2023**

*Number of Schools, Teachers, and Pupils in Kindergarten Under The Ministry of Education and Culture by Subdistrict in Malang Regency, 2021/2022 dan 2022/2023*

Kecamatan Subdistrict	Sekolah/Schools					
	Negeri/Public		Swasta/Private		Jumlah/Total	
	2021/2022	2022/2023	2021/2022	2022/2023	2021/2022	2022/2023
(1)	(2)	(3)	(4)	(5)	(6)	(7)
010 Donomulyo	-	-	27	27	27	27
020 Kalipare	-	-	32	32	32	32
030 Pagak	-	-	18	18	18	18
040 Bantur	1	1	21	20	22	21
050 Gedangan	-	-	19	19	19	19
060 Sumbermanjing Wetan	-	-	43	44	43	44
070 Dampit	-	-	49	49	49	49
080 Tirtoyudo	-	-	25	25	25	25
090 Ampelgading	-	-	36	36	36	36
100 Poncokusumo	-	-	22	22	22	22
110 Wajak	-	-	23	23	23	23
120 Turen	-	-	46	46	46	46
130 Bululawang	1	1	27	27	28	28
140 Gondanglegi	-	-	24	25	24	25
150 Pagelaran	-	-	19	19	19	19
160 Kepanjen	1	1	44	44	45	45
170 Sumberpucung	-	-	28	28	28	28
180 Kromengan	-	-	28	28	28	28
190 Ngajum	-	-	25	25	25	25
200 Wonosari	-	-	18	18	18	18
210 Wagir	-	-	30	30	30	30
220 Pakisaji	-	-	36	36	36	36
230 Tajinan	-	-	22	22	22	22
240 Tumpang	-	-	30	31	30	31
250 Pakis	-	-	54	54	54	54
260 Jabung	-	-	32	32	32	32
270 Lawang	-	-	50	50	50	50
280 Singosari	1	1	58	58	59	59
290 Karangploso	-	-	23	24	23	24
300 Dau	-	-	18	18	18	18
310 Pujon	-	-	17	17	17	17
320 Ngantang	-	-	28	28	28	28
330 Kasembon	-	-	16	16	16	16
<b>Kabupaten Malang</b>	<b>4</b>	<b>4</b>	<b>988</b>	<b>991</b>	<b>992</b>	<b>995</b>

Lanjutan Tabel/Continued Table 4.1.1

Kecamatan Subdistrict	Guru <sup>1</sup> /Teachers <sup>1</sup>					
	Negeri/Public		Swasta/Private		Jumlah/Total	
	2021/2022	2022/2023	2021/2022	2022/2023	2021/2022	2022/2023
(1)	(8)	(9)	(10)	(11)	(12)	(13)
010 Donomulyo	-	-	93	94	93	94
020 Kalipare	-	-	120	118	120	118
030 Pagak	-	-	64	61	64	61
040 Bantur	6	9	85	82	91	91
050 Gedangan	-	-	52	52	52	52
060 Sumbermanjing Wetan	-	-	121	119	121	119
070 Dampit	-	-	167	167	167	167
080 Tirtoyudo	-	-	81	82	81	82
090 Ampelgading	-	-	92	84	92	84
100 Poncokusumo	-	-	90	84	90	84
110 Wajak	-	-	94	92	94	92
120 Turen	-	-	215	217	215	217
130 Bululawang	10	13	116	114	126	127
140 Gondanglegi	-	-	137	151	137	151
150 Pagelaran	-	-	86	86	86	86
160 Kepanjen	13	14	217	224	230	238
170 Sumberpucung	-	-	134	133	134	133
180 Kromengan	-	-	110	107	110	107
190 Ngajum	-	-	81	81	81	81
200 Wonosari	-	-	67	70	67	70
210 Wagir	-	-	113	104	113	104
220 Pakisaji	-	-	157	159	157	159
230 Tajinan	-	-	75	80	75	80
240 Tumpang	-	-	152	153	152	153
250 Pakis	-	-	224	218	224	218
260 Jabung	-	-	119	124	119	124
270 Lawang	-	-	249	258	249	258
280 Singosari	4	5	293	294	297	299
290 Karangploso	-	-	99	104	99	104
300 Dau	-	-	74	75	74	75
310 Pujon	-	-	87	87	87	87
320 Ngantang	-	-	74	72	74	72
330 Kasembon	-	-	51	49	51	49
<b>Kabupaten Malang</b>	<b>33</b>	<b>41</b>	<b>3 989</b>	<b>3 995</b>	<b>4 022</b>	<b>4 036</b>

Lanjutan Tabel/*Continued Table 4.1.1*

Kecamatan Subdistrict	Murid/Pupils					
	Negeri/Public		Swasta/Private		Jumlah/Total	
	2021/2022	2022/2023	2021/2022	2022/2023	2021/2022	2022/2023
(1)	(14)	(15)	(16)	(17)	(18)	(19)
010 Donomulyo	-	-	869	874	869	874
020 Kalipare	-	-	1 209	1 225	1 209	1 225
030 Pagak	-	-	686	677	686	677
040 Bantur	74	63	793	695	867	758
050 Gedangan	-	-	659	665	659	665
060 Sumbermanjing Wetan	-	-	1 746	1 801	1 746	1 801
070 Dampit	-	-	2 421	2 340	2 421	2 340
080 Tirtoyudo	-	-	1 019	1 056	1 019	1 056
090 Ampelgading	-	-	1 128	1 159	1 128	1 159
100 Poncokusumo	-	-	927	1 015	927	1 015
110 Wajak	-	-	1 335	1 435	1 335	1 435
120 Turen	-	-	2 938	2 913	2 938	2 913
130 Bululawang	105	126	1 296	1 332	1 401	1 458
140 Gondanglegi	-	-	1 274	1 361	1 274	1 361
150 Pagelaran	-	-	1 102	1 083	1 102	1 083
160 Kepanjen	122	145	2 398	2 448	2 520	2 593
170 Sumberpucung	-	-	1 309	1 353	1 309	1 353
180 Kromengan	-	-	969	987	969	987
190 Ngajum	-	-	873	851	873	851
200 Wonosari	-	-	726	697	726	697
210 Wagir	-	-	1 382	1 424	1 382	1 424
220 Pakisaji	-	-	1 820	1 797	1 820	1 797
230 Tajinan	-	-	1 011	1 048	1 011	1 048
240 Tumpang	-	-	1 725	1 760	1 725	1 760
250 Pakis	-	-	3 143	3 321	3 143	3 321
260 Jabung	-	-	1 750	1 693	1 750	1 693
270 Lawang	-	-	2 828	3 121	2 828	3 121
280 Singosari	49	76	3 480	3 810	3 529	3 886
290 Karangploso	-	-	1 219	1 356	1 219	1 356
300 Dau	-	-	765	803	765	803
310 Pujon	-	-	919	877	919	877
320 Ngantang	-	-	912	946	912	946
330 Kasembon	-	-	356	335	356	335
<b>Kabupaten Malang</b>	<b>350</b>	<b>410</b>	<b>46 987</b>	<b>48 258</b>	<b>47 337</b>	<b>48 668</b>

Catatan/Note: <sup>1</sup> Jumlah guru termasuk kepala sekolah dan guru/The total of teachers including headmaster and teacher  
 Sumber/Source: Kementerian Pendidikan, Kebudayaan, Riset, dan Teknologi, Sistem Data Pokok Pendidikan, data semester ganjil/  
 Ministry of Education, Culture, Research, and Technology, Basic Education Data System, odd semester

**Tabel**  
**Table** 4.1.2

**Jumlah Sekolah, Guru, dan Murid Raudatul Athfal (RA) di Bawah Kementerian Agama Menurut Kecamatan di Kabupaten Malang, 2021/2022 dan 2022/2023**  
**Number of Schools, Teachers, and Pupils in Raudatul Athfal (RA) Under The Ministry of Religious Affairs by Subdistrict in Malang Regency, 2021/2022 dan 2022/2023**

Kecamatan Subdistrict	Sekolah/Schools		Guru/Teachers		Murid/Pupils	
	2021/2022	2022/2023	2021/2022	2022/2023	2021/2022	2022/2023
(1)	(2)	(3)	(4)	(5)	(6)	(7)
010 Donomulyo	10	10	41	36	446	473
020 Kalipare	10	10	37	28	423	436
030 Pagak	10	10	33	22	339	373
040 Bantur	24	24	105	80	1 070	1 062
050 Gedangan	18	18	67	45	662	679
060 Sumbermanjing Wetan	17	17	55	41	669	711
070 Dampit	19	19	66	48	788	845
080 Tirtoyudo	12	12	43	27	529	535
090 Ampelgading	12	12	32	19	372	378
100 Poncokusumo	25	25	98	88	1 480	1 443
110 Wajak	20	21	99	76	1 401	1 419
120 Turen	13	13	80	45	861	837
130 Bululawang	10	10	43	35	575	651
140 Gondanglegi	26	26	137	110	1 518	1 513
150 Pagelaran	12	12	59	52	762	728
160 Kepanjen	9	10	43	38	590	659
170 Sumberpucung	3	3	18	9	188	203
180 Kromengan	-	-	-	-	-	-
190 Ngajum	14	14	76	51	798	804
200 Wonosari	6	6	28	20	223	200
210 Wagir	5	5	21	9	232	258
220 Pakisaji	14	15	77	58	922	1 007
230 Tajinan	9	9	52	42	558	565
240 Tumpang	10	10	62	37	509	576
250 Pakis	10	10	58	39	491	548
260 Jabung	10	11	47	25	595	611
270 Lawang	7	7	35	18	329	348
280 Singosari	16	16	75	49	777	885
290 Karangploso	18	18	87	73	963	1 115
300 Dau	15	15	84	67	784	860
310 Pujon	19	19	102	60	1 248	1 374
320 Ngantang	11	11	54	32	593	607
330 Kasembon	16	17	57	52	561	543
<b>Kabupaten Malang</b>	<b>430</b>	<b>435</b>	<b>1 971</b>	<b>1 431</b>	<b>22 256</b>	<b>23 246</b>

Catatan/Note : Seluruh Raudatul Athfal (RA) berstatus swasta/All Raudatul Athfal (RA) are private

Sumber/Source : Kementerian Agama, EMIS, Data Semester Ganjil/Ministry of Religious Affairs, Odd semester report data

**Tabel**  
**Table** 4.1.3

**Jumlah Sekolah, Guru, dan Murid Sekolah Dasar (SD) di Bawah Kementerian Pendidikan dan Kebudayaan Menurut Kecamatan di Kabupaten Malang, 2021/2022 dan 2022/2023**

**Number of Schools, Teachers, and Pupils in Primary Schools Under The Ministry of Education and Culture by Subdistrict in Malang Regency, 2021/2022 dan 2022/2023**

Kecamatan Subdistrict	Sekolah/Schools					
	Negeri/Public		Swasta/Private		Jumlah/Total	
	2021/2022	2022/2023	2021/2022	2022/2023	2021/2022	2022/2023
(1)	(2)	(3)	(4)	(5)	(6)	(7)
010 Donomulyo	43	43	2	2	45	45
020 Kalipare	40	40	2	2	42	42
030 Pagak	29	29	1	1	30	30
040 Bantur	34	34	3	3	37	37
050 Gedangan	34	34	-	-	34	34
060 Sumbermanjing Wetan	49	49	2	2	51	51
070 Dampit	48	48	2	2	50	50
080 Tirtoyudo	34	34	2	2	36	36
090 Ampelgading	30	30	-	-	30	30
100 Poncokusumo	39	39	2	2	41	41
110 Wajak	35	35	1	1	36	36
120 Turen	43	43	7	7	50	50
130 Bululawang	22	22	2	3	24	25
140 Gondanglegi	21	21	6	8	27	29
150 Pagelaran	19	19	-	-	19	19
160 Kepanjen	41	41	9	9	50	50
170 Sumberpucung	30	30	3	3	33	33
180 Kromengan	22	22	-	-	22	22
190 Ngajum	30	30	-	-	30	30
200 Wonosari	30	30	1	1	31	31
210 Wagir	33	33	1	1	34	34
220 Pakisaji	27	27	5	6	32	33
230 Tajinan	21	21	-	-	21	21
240 Tumpang	30	30	4	4	34	34
250 Pakis	33	33	2	2	35	35
260 Jabung	33	33	1	1	34	34
270 Lawang	41	41	8	8	49	49
280 Singosari	48	48	6	7	54	55
290 Karangploso	21	21	2	2	23	23
300 Dau	22	22	5	5	27	27
310 Pujon	29	29	1	1	30	30
320 Ngantang	35	35	-	-	35	35
330 Kasembon	19	19	-	-	19	19
<b>Kabupaten Malang</b>	<b>1 065</b>	<b>1 065</b>	<b>80</b>	<b>85</b>	<b>1 145</b>	<b>1 150</b>

Lanjutan Tabel/Continued Table 4.1.3

Kecamatan Subdistrict	Guru <sup>1</sup> /Teachers <sup>1</sup>					
	Negeri/Public		Swasta/Private		Jumlah/Total	
	2021/2022	2022/2023	2021/2022	2022/2023	2021/2022	2022/2023
(1)	(8)	(9)	(10)	(11)	(12)	(13)
010 Donomulyo	302	324	12	12	314	336
020 Kalipare	282	283	20	21	302	304
030 Pagak	216	225	9	8	225	233
040 Bantur	305	306	25	24	330	330
050 Gedangan	290	294	-	-	290	294
060 Sumbermanjing Wetan	405	427	22	21	427	448
070 Dampit	392	415	21	21	413	436
080 Tirtoyudo	286	284	14	12	300	296
090 Ampelgading	239	244	-	-	239	244
100 Poncokusumo	305	309	13	12	318	321
110 Wajak	269	275	7	8	276	283
120 Turen	362	355	88	84	450	439
130 Bululawang	177	192	14	17	191	209
140 Gondanglegi	180	181	90	96	270	277
150 Pagelaran	208	214	-	-	208	214
160 Kepanjen	395	406	91	95	486	501
170 Sumberpucung	254	244	27	37	281	281
180 Kromengan	216	205	-	-	216	205
190 Ngajum	233	241	-	-	233	241
200 Wonosari	234	237	7	6	241	243
210 Wagir	294	286	8	8	302	294
220 Pakisaji	237	245	44	42	281	287
230 Tajinan	171	169	-	-	171	169
240 Tumpang	224	247	50	55	274	302
250 Pakis	290	283	31	28	321	311
260 Jabung	232	249	13	12	245	261
270 Lawang	376	426	98	103	474	529
280 Singosari	456	465	114	119	570	584
290 Karangploso	187	207	21	23	208	230
300 Dau	170	177	90	94	260	271
310 Pujon	240	239	18	18	258	257
320 Ngantang	254	247	-	-	254	247
330 Kasembon	132	135	-	-	132	135
<b>Kabupaten Malang</b>	<b>8 813</b>	<b>9 036</b>	<b>947</b>	<b>976</b>	<b>9 760</b>	<b>10 012</b>

Lanjutan Tabel/Continued Table 4.1.3

Kecamatan Subdistrict	Murid/Pupils					
	Negeri/Public		Swasta/Private		Jumlah/Total	
	2021/2022	2022/2023	2021/2022	2022/2023	2021/2022	2022/2023
(1)	(14)	(15)	(16)	(17)	(18)	(19)
010 Donomulyo	4 344	4 192	150	138	4 494	4 330
020 Kalipare	3 420	3 420	181	167	3 601	3 587
030 Pagak	3 782	3 694	130	137	3 912	3 831
040 Bantur	4 931	4 845	188	208	5 119	5 053
050 Gedangan	4 308	4 225	-	-	4 308	4 225
060 Sumbermanjing Wetan	6 507	6 341	483	494	6 990	6 835
070 Dampit	8 244	8 090	607	597	8 851	8 687
080 Tirtoyudo	5 564	5 452	160	161	5 724	5 613
090 Ampelgading	4 468	4 253	-	-	4 468	4 253
100 Poncokusumo	4 811	4 755	149	174	4 960	4 929
110 Wajak	4 766	4 642	147	141	4 913	4 783
120 Turen	5 841	5 571	1 694	1 668	7 535	7 239
130 Bululawang	3 519	3 355	81	164	3 600	3 519
140 Gondanglegi	2 725	2 615	1 665	1 871	4 390	4 486
150 Pagelaran	3 080	3 039	-	-	3 080	3 039
160 Kepanjen	8 105	7 729	1 633	1 694	9 738	9 423
170 Sumberpucung	4 186	4 027	861	915	5 047	4 942
180 Kromongan	2 777	2 710	-	-	2 777	2 710
190 Ngajum	3 720	3 581	-	-	3 720	3 581
200 Wonosari	3 655	3 518	89	82	3 744	3 600
210 Wagir	5 964	5 916	81	76	6 045	5 992
220 Pakisaji	5 727	5 495	998	1 063	6 725	6 558
230 Tajinan	2 706	2 670	-	-	2 706	2 670
240 Tumpang	4 346	4 305	1 196	1 136	5 542	5 441
250 Pakis	7 140	6 980	486	505	7 626	7 485
260 Jabung	4 480	4 303	348	372	4 828	4 675
270 Lawang	7 667	7 384	2 223	2 257	9 890	9 641
280 Singosari	10 306	10 095	2 560	2 571	12 866	12 666
290 Karangploso	4 258	4 070	300	329	4 558	4 399
300 Dau	2 829	2 653	1 406	1 449	4 235	4 102
310 Pujon	4 270	4 129	417	362	4 687	4 491
320 Ngantang	4 393	4 239	-	-	4 393	4 239
330 Kasembon	1 966	1 864	-	-	1 966	1 864
<b>Kabupaten Malang</b>	<b>158 805</b>	<b>154 157</b>	<b>18 233</b>	<b>18 731</b>	<b>177 038</b>	<b>172 888</b>

Catatan/Note: <sup>1</sup> Jumlah guru termasuk kepala sekolah dan guru/The total of teachers including headmaster and teacher

Sumber/Source: Kementerian Pendidikan, Kebudayaan, Riset, dan Teknologi, Sistem Data Pokok Pendidikan, data semester ganjil / Ministry of Education, Culture, Research, and Technology, Basic Education Data System, odd semester



**Tabel 4.1.4**  
**Table**

**Jumlah Sekolah, Guru, dan Murid Madrasah Ibtidaiyah (MI) di Bawah Kementerian Agama Menurut Kecamatan Menurut Kecamatan di Kabupaten Malang, 2021/2022 dan 2022/2023**

**Number of Schools, Teachers, and Pupils in Madrasah Ibtidaiyah (MI) Under The Ministry of Religious Affairs by Subdistrict in Malang Regency, 2021/2022 dan 2022/2023**

Kecamatan Subdistrict	Sekolah/Schools					
	Negeri/Public		Swasta/Private		Jumlah/Total	
	2021/2022	2022/2023	2021/2022	2022/2023	2021/2022	2022/2023
(1)	(2)	(3)	(4)	(5)	(6)	(7)
010 Donomulyo	1	1	3	3	4	4
020 Kalipare	1	1	10	10	11	11
030 Pagak	-	-	6	6	6	6
040 Bantur	-	-	16	17	16	17
050 Gedangan	-	-	10	11	10	11
060 Sumbermanjing Wetan	1	1	13	13	14	14
070 Dampit	-	-	15	16	15	16
080 Tirtoyudo	-	-	4	4	4	4
090 Ampelgading	-	-	8	9	8	9
100 Poncokusumo	-	-	23	23	23	23
110 Wajak	-	-	19	20	19	20
120 Turen	-	-	22	22	22	22
130 Bululawang	-	-	19	19	19	19
140 Gondanglegi	-	-	25	26	25	26
150 Pagelaran	-	-	16	16	16	16
160 Kepanjen	-	-	6	6	6	6
170 Sumberpucung	-	-	2	2	2	2
180 Kromengan	-	-	2	2	2	2
190 Ngajum	-	-	7	8	7	8
200 Wonosari	-	-	3	3	3	3
210 Wagir	-	-	4	4	4	4
220 Pakisaji	-	-	7	8	7	8
230 Tajinan	-	-	17	17	17	17
240 Tumpang	-	-	16	16	16	16
250 Pakis	-	-	19	19	19	19
260 Jabung	-	-	11	11	11	11
270 Lawang	-	-	6	7	6	7
280 Singosari	-	-	15	15	15	15
290 Karangploso	-	-	10	10	10	10
300 Dau	-	-	4	4	4	4
310 Pujon	-	-	11	11	11	11
320 Ngantang	-	-	3	3	3	3
330 Kasembon	-	-	5	5	5	5
<b>Kabupaten Malang</b>	<b>3</b>	<b>3</b>	<b>358</b>	<b>366</b>	<b>361</b>	<b>369</b>

Lanjutan Tabel/*Continued Table* 4.1.4

Kecamatan Subdistrict	Guru <sup>1</sup> /Teachers <sup>1</sup>					
	Negeri/Public		Swasta/Private		Jumlah/Total	
	2021/2022	2022/2023	2021/2022	2022/2023	2021/2022	2022/2023
(1)	(8)	(9)	(10)	(11)	(12)	(13)
010 Donomulyo	26	20	26	13	52	33
020 Kalipare	21	17	121	99	142	116
030 Pagak	-	-	65	62	65	62
040 Bantur	-	-	156	127	156	127
050 Gedangan	-	-	114	80	114	80
060 Sumbermanjing Wetan	32	26	159	130	191	156
070 Dampit	-	-	167	149	167	149
080 Tirtoyudo	-	-	38	23	38	23
090 Ampelgading	-	-	70	56	70	56
100 Poncokusumo	-	-	251	220	251	220
110 Wajak	-	-	268	200	268	200
120 Turen	-	-	342	280	342	280
130 Bululawang	-	-	258	236	258	236
140 Gondanglegi	-	-	347	307	347	307
150 Pagelaran	-	-	244	212	244	212
160 Kepanjen	-	-	100	82	100	82
170 Sumberpucung	-	-	27	23	27	23
180 Kromongan	-	-	22	22	22	22
190 Ngajum	-	-	77	70	77	70
200 Wonosari	-	-	32	32	32	32
210 Wagir	-	-	33	31	33	31
220 Pakisaji	-	-	79	71	79	71
230 Tajinan	-	-	198	159	198	159
240 Tumpang	-	-	180	149	180	149
250 Pakis	-	-	232	190	232	190
260 Jabung	-	-	162	122	162	122
270 Lawang	-	-	180	98	180	98
280 Singosari	-	-	217	189	217	189
290 Karangploso	-	-	131	119	131	119
300 Dau	-	-	38	27	38	27
310 Pujon	-	-	150	113	150	113
320 Ngantang	-	-	36	33	36	33
330 Kasembon	-	-	55	50	55	50
<b>Kabupaten Malang</b>	<b>79</b>	<b>63</b>	<b>4 575</b>	<b>3 774</b>	<b>4 654</b>	<b>3 837</b>

Lanjutan Tabel/Continued Table 4.1.4

Kecamatan Subdistrict	Murid/Students					
	Negeri/Public		Swasta/Private		Jumlah/Total	
	2021/2022	2022/2023	2021/2022	2022/2023	2021/2022	2022/2023
(1)	(14)	(15)	(16)	(17)	(18)	(19)
010 Donomulyo	426	453	348	405	774	858
020 Kalipare	268	275	1 673	1 664	1 941	1 939
030 Pagak	-	-	629	654	629	654
040 Bantur	-	-	1 711	1 712	1 711	1 712
050 Gedangan	-	-	1 088	1 142	1 088	1 142
060 Sumbermanjing Wetan	505	485	1 999	2 135	2 504	2 620
070 Dampit	-	-	2 304	2 464	2 304	2 464
080 Tirtoyudo	-	-	410	412	410	412
090 Ampelgading	-	-	977	995	977	995
100 Poncokusumo	-	-	3 846	3 868	3 846	3 868
110 Wajak	-	-	3 344	3 568	3 344	3 568
120 Turen	-	-	4 686	4 845	4 686	4 845
130 Bululawang	-	-	4 002	4 131	4 002	4 131
140 Gondanglegi	-	-	4 737	4 811	4 737	4 811
150 Pagelaran	-	-	3 450	3 497	3 450	3 497
160 Kepanjen	-	-	1 586	1 572	1 586	1 572
170 Sumberpucung	-	-	155	159	155	159
180 Kromengan	-	-	395	392	395	392
190 Ngajum	-	-	984	1 000	984	1 000
200 Wonosari	-	-	406	425	406	425
210 Wagir	-	-	378	445	378	445
220 Pakisaji	-	-	1 441	1 512	1 441	1 512
230 Tajinan	-	-	2 437	2 468	2 437	2 468
240 Tumpang	-	-	2 151	2 240	2 151	2 240
250 Pakis	-	-	4 106	4 259	4 106	4 259
260 Jabung	-	-	2 679	2 751	2 679	2 751
270 Lawang	-	-	1 528	1 556	1 528	1 556
280 Singosari	-	-	4 259	4 280	4 259	4 280
290 Karangploso	-	-	2 206	2 209	2 206	2 209
300 Dau	-	-	889	1 014	889	1 014
310 Pujon	-	-	1 961	2 134	1 961	2 134
320 Ngantang	-	-	651	723	651	723
330 Kasembon	-	-	869	454	869	454
<b>Kabupaten Malang</b>	<b>1 199</b>	<b>1 213</b>	<b>64 285</b>	<b>65 896</b>	<b>65 484</b>	<b>67 109</b>

Sumber/Source: Kementerian Agama, EMIS, Data Semester Ganjil/Ministry of Religious Affairs, Odd semester report data

**Tabel**  
**Table** 4.1.5

**Jumlah Sekolah, Guru, dan Murid Sekolah Menengah Pertama (SMP) di Bawah Kementerian Pendidikan dan Kebudayaan Menurut Kecamatan di Kabupaten Malang, 2021/2022 dan 2022/2023**

*Number of Schools, Teachers, and Pupils in Lower Secondary Schools Under The Ministry of Education and Culture by Subdistrict in Malang Regency, 2021/2022 dan 2022/2023*

Kecamatan Subdistrict	Sekolah/Schools					
	Negeri/Public		Swasta/Private		Jumlah/Total	
	2021/2022	2022/2023	2021/2022	2022/2023	2021/2022	2022/2023
(1)	(2)	(3)	(4)	(5)	(6)	(7)
010 Donomulyo	3	3	5	5	8	8
020 Kalipare	3	3	8	8	11	11
030 Pagak	3	3	4	4	7	7
040 Bantur	5	5	6	6	11	11
050 Gedangan	2	2	8	8	10	10
060 Sumbermanjing Wetan	5	5	8	8	13	13
070 Dampit	2	2	12	12	14	14
080 Tirtoyudo	3	3	9	9	12	12
090 Ampelgading	5	5	3	3	8	8
100 Poncokusumo	4	4	6	6	10	10
110 Wajak	2	2	12	12	14	14
120 Turen	2	2	13	13	15	15
130 Bululawang	2	2	11	11	13	13
140 Gondanglegi	2	2	18	21	20	23
150 Pagelaran	1	1	8	8	9	9
160 Kepanjen	5	5	12	12	17	17
170 Sumberpucung	2	2	5	5	7	7
180 Kromengan	1	1	4	4	5	5
190 Ngajum	2	2	6	6	8	8
200 Wonosari	1	1	4	4	5	5
210 Wagir	2	2	6	6	8	8
220 Pakisaji	2	2	10	10	12	12
230 Tajinan	1	1	5	5	6	6
240 Tumpang	3	3	5	5	8	8
250 Pakis	2	2	12	11	14	13
260 Jabung	3	3	5	5	8	8
270 Lawang	6	6	10	10	16	16
280 Singosari	6	6	15	16	21	22
290 Karangploso	5	5	6	6	11	11
300 Dau	2	2	8	9	10	11
310 Pujon	4	4	4	4	8	8
320 Ngantang	4	4	5	4	9	8
330 Kasembon	2	2	2	2	4	4
<b>Kabupaten Malang</b>	<b>97</b>	<b>97</b>	<b>255</b>	<b>258</b>	<b>352</b>	<b>355</b>

Lanjutan Tabel/Continued Table 4.1.5

Kecamatan Subdistrict	Guru <sup>1</sup> /Teachers <sup>1</sup>					
	Negeri/Public		Swasta/Private		Jumlah/Total	
	2021/2022	2022/2023	2021/2022	2022/2023	2021/2022	2022/2023
(1)	(8)	(9)	(10)	(11)	(12)	(13)
010 Donomulyo	63	53	47	43	110	96
020 Kalipare	48	55	74	70	122	125
030 Pagak	64	63	23	31	87	94
040 Bantur	89	90	46	51	135	141
050 Gedangan	34	33	56	54	90	87
060 Sumbermanjing Wetan	55	66	57	51	112	117
070 Dampit	67	57	110	107	177	164
080 Tirtoyudo	59	58	85	76	144	134
090 Ampelgading	61	79	10	10	71	89
100 Poncokusumo	51	63	67	67	118	130
110 Wajak	41	41	82	94	123	135
120 Turen	76	80	119	131	195	211
130 Bululawang	81	84	183	209	264	293
140 Gondanglegi	56	51	184	219	240	270
150 Pagelaran	27	28	69	62	96	90
160 Kepanjen	220	202	98	111	318	313
170 Sumberpucung	86	81	55	50	141	131
180 Kromengan	27	26	34	35	61	61
190 Ngajum	53	54	62	56	115	110
200 Wonosari	26	23	19	18	45	41
210 Wagir	72	64	68	60	140	124
220 Pakisaji	44	40	77	77	121	117
230 Tajinan	23	24	33	40	56	64
240 Tumpang	69	73	71	65	140	138
250 Pakis	59	60	158	162	217	222
260 Jabung	65	67	66	60	131	127
270 Lawang	126	137	101	101	227	238
280 Singosari	171	181	197	196	368	377
290 Karangploso	76	96	64	89	140	185
300 Dau	29	31	150	151	179	182
310 Pujon	62	62	54	51	116	113
320 Ngantang	72	72	38	31	110	103
330 Kasembon	58	51	24	23	82	74
<b>Kabupaten Malang</b>	<b>2 210</b>	<b>2 245</b>	<b>2 581</b>	<b>2 651</b>	<b>4 791</b>	<b>4 896</b>

Lanjutan Tabel/Continued Table 4.1.5

Kecamatan Subdistrict	Murid/Pupils					
	Negeri/Public		Swasta/Private		Jumlah/Total	
	2021/2022	2022/2023	2021/2022	2022/2023	2021/2022	2022/2023
(1)	(14)	(15)	(16)	(17)	(18)	(19)
010 Donomulyo	939	973	433	413	1 372	1 386
020 Kalipare	677	637	917	938	1 594	1 575
030 Pagak	1 083	1 029	449	529	1 532	1 558
040 Bantur	1 270	1 251	627	587	1 897	1 838
050 Gedangan	439	471	594	605	1 033	1 076
060 Sumbermanjing Wetan	1 049	1 043	922	956	1 971	1 999
070 Dampit	1 209	1 209	1 608	1 658	2 817	2 867
080 Tirtoyudo	1 038	999	1 041	969	2 079	1 968
090 Ampelgading	1 068	1 034	181	179	1 249	1 213
100 Poncokusumo	1 091	1 092	1 443	1 603	2 534	2 695
110 Wajak	1 081	1 062	1 740	1 798	2 821	2 860
120 Turen	1 707	1 691	1 663	1 724	3 370	3 415
130 Bululawang	1 608	1 584	5 827	6 045	7 435	7 629
140 Gondanglegi	911	859	3 860	4 207	4 771	5 066
150 Pagelaran	604	602	717	798	1 321	1 400
160 Kepanjen	4 297	4 287	1 179	1 316	5 476	5 603
170 Sumberpucung	1 875	1 886	725	666	2 600	2 552
180 Kromengan	564	567	494	451	1 058	1 018
190 Ngajum	1 118	1 111	968	879	2 086	1 990
200 Wonosari	549	575	359	349	908	924
210 Wagir	1 464	1 503	1 024	1 011	2 488	2 514
220 Pakisaji	1 186	1 153	995	1 008	2 181	2 161
230 Tajinan	471	485	470	465	941	950
240 Tumpang	1 461	1 424	935	950	2 396	2 374
250 Pakis	1 362	1 393	3 823	3 785	5 185	5 178
260 Jabung	1 402	1 332	1 308	1 350	2 710	2 682
270 Lawang	2 627	2 634	1 082	1 022	3 709	3 656
280 Singosari	3 496	3 521	2 959	2 788	6 455	6 309
290 Karangploso	1 617	1 598	899	1 187	2 516	2 785
300 Dau	571	587	2 982	3 251	3 553	3 838
310 Pujon	1 056	1 063	750	799	1 806	1 862
320 Ngantang	1 478	1 474	596	575	2 074	2 049
330 Kasembon	1 135	1 140	339	345	1 474	1 485
<b>Kabupaten Malang</b>	<b>43 503</b>	<b>43 269</b>	<b>43 909</b>	<b>45 206</b>	<b>87 412</b>	<b>88 475</b>

Catatan/Note: <sup>1</sup> Jumlah guru termasuk kepala sekolah dan guru/The total of teachers including headmaster and teacher

Sumber/Source: Kementerian Pendidikan, Kebudayaan, Riset, dan Teknologi, Sistem Data Pokok Pendidikan, data semester ganjil/ Ministry of Education, Culture, Research, and Technology, Basic Education Data System, odd semester

**Tabel 4.1.6**  
**Table**

**Jumlah Sekolah, Guru, dan Murid Madrasah Tsanawiyah (MTs) di Bawah Kementerian Agama Menurut Kecamatan di Kabupaten Malang, 2021/2022 dan 2022/2023**  
**Number of Schools, Teachers, and Pupils in Madrasah Tsanawiyah (MTs) Under The Ministry of Religious Affairs by Subdistrict in Malang Regency, 2021/2022 dan 2022/2023**

Kecamatan Subdistrict	Sekolah/Schools					
	Negeri/Public		Swasta/Private		Jumlah/Total	
	2021/2022	2022/2023	2021/2022	2022/2023	2021/2022	2022/2023
(1)	(2)	(3)	(4)	(5)	(6)	(7)
010 Donomulyo	1	1	3	3	4	4
020 Kalipare	-	-	4	4	4	4
030 Pagak	-	-	2	2	2	2
040 Bantur	-	-	14	14	14	14
050 Gedangan	-	-	5	5	5	5
060 Sumbermanjing Wetan	1	1	11	11	12	12
070 Dampit	-	-	10	10	10	10
080 Tirtoyudo	-	-	5	5	5	5
090 Ampelgading	-	-	7	7	7	7
100 Poncokusumo	-	-	11	11	11	11
110 Wajak	-	-	6	6	6	6
120 Turen	1	1	8	9	9	10
130 Bululawang	-	-	9	9	9	9
140 Gondanglegi	1	1	20	21	21	22
150 Pagelaran	-	-	13	13	13	13
160 Kepanjen	1	1	5	5	6	6
170 Sumberpucung	-	-	3	3	3	3
180 Kromengan	-	-	2	2	2	2
190 Ngajum	-	-	3	3	3	3
200 Wonosari	-	-	2	2	2	2
210 Wagir	-	-	1	1	1	1
220 Pakisaji	-	-	4	5	4	5
230 Tajinan	-	-	7	7	7	7
240 Tumpang	1	1	5	5	6	6
250 Pakis	-	-	8	8	8	8
260 Jabung	-	-	5	5	5	5
270 Lawang	1	1	5	5	6	6
280 Singosari	-	-	9	9	9	9
290 Karangploso	-	-	5	5	5	5
300 Dau	-	-	3	3	3	3
310 Pujon	-	-	5	5	5	5
320 Ngantang	-	-	2	2	2	2
330 Kasembon	-	-	2	2	2	2
<b>Kabupaten Malang</b>	<b>7</b>	<b>7</b>	<b>204</b>	<b>207</b>	<b>211</b>	<b>214</b>

Lanjutan Tabel/*Continued Table* 4.1.6

Kecamatan Subdistrict	Guru <sup>1</sup> /Teachers <sup>1</sup>					
	Negeri/Public		Swasta/Private		Jumlah/Total	
	2021/2022	2022/2023	2021/2022	2022/2023	2021/2022	2022/2023
(1)	(8)	(9)	(10)	(11)	(12)	(13)
010 Donomulyo	47	38	49	27	96	65
020 Kalipare	-	-	61	34	61	34
030 Pagak	-	-	26	17	26	17
040 Bantur	-	-	165	125	165	125
050 Gedangan	-	-	65	46	65	46
060 Sumbermanjing Wetan	54	44	141	99	195	143
070 Dampit	-	-	147	111	147	111
080 Tirtoyudo	-	-	56	43	56	43
090 Ampelgading	-	-	67	54	67	54
100 Poncokusumo	-	-	214	163	214	163
110 Wajak	-	-	112	76	112	76
120 Turen	61	63	102	82	163	145
130 Bululawang	-	-	152	123	152	123
140 Gondanglegi	63	56	300	241	363	297
150 Pagelaran	-	-	207	144	207	144
160 Kepanjen	44	35	78	68	122	103
170 Sumberpucung	-	-	33	19	33	19
180 Kromengan	-	-	22	20	22	20
190 Ngajum	-	-	37	27	37	27
200 Wonosari	-	-	28	25	28	25
210 Wagir	-	-	7	4	7	4
220 Pakisaji	-	-	52	37	52	37
230 Tajinan	-	-	75	54	75	54
240 Tumpang	55	41	62	29	117	70
250 Pakis	-	-	92	78	92	78
260 Jabung	-	-	79	59	79	59
270 Lawang	82	59	51	38	133	97
280 Singosari	-	-	199	114	199	114
290 Karangploso	-	-	87	72	87	72
300 Dau	-	-	55	46	55	46
310 Pujon	-	-	83	57	83	57
320 Ngantang	-	-	18	14	18	14
330 Kasembon	-	-	18	18	18	18
<b>Kabupaten Malang</b>	<b>406</b>	<b>336</b>	<b>2 940</b>	<b>2 164</b>	<b>3 346</b>	<b>2 500</b>



Lanjutan Tabel/Continued Table 4.1.6

Kecamatan Subdistrict	Murid/Pupils					
	Negeri/Public		Swasta/Private		Jumlah/Total	
	2021/2022	2022/2023	2021/2022	2022/2023	2021/2022	2022/2023
(1)	(14)	(15)	(16)	(17)	(18)	(19)
010 Donomulyo	839	823	369	371	1 208	1 194
020 Kalipare	-	-	505	533	505	533
030 Pagak	-	-	129	137	129	137
040 Bantur	-	-	1 500	1 525	1 500	1 525
050 Gedangan	-	-	680	693	680	693
060 Sumbermanjing Wetan	749	697	957	1 001	1 706	1 698
070 Dampit	-	-	1 987	2 120	1 987	2 120
080 Tirtoyudo	-	-	579	608	579	608
090 Ampelgading	-	-	557	586	557	586
100 Poncokusumo	-	-	2 460	2 231	2 460	2 231
110 Wajak	-	-	896	874	896	874
120 Turen	995	935	1 111	1 211	2 106	2 146
130 Bululawang	-	-	1 681	1 427	1 681	1 427
140 Gondanglegi	944	932	3 594	3 826	4 538	4 758
150 Pagelaran	-	-	2 467	2 342	2 467	2 342
160 Kepanjen	732	653	769	877	1 501	1 530
170 Sumberpucung	-	-	55	40	55	40
180 Kromengan	-	-	301	330	301	330
190 Ngajum	-	-	258	257	258	257
200 Wonosari	-	-	300	328	300	328
210 Wagir	-	-	7	7	7	7
220 Pakisaji	-	-	485	546	485	546
230 Tajinan	-	-	654	693	654	693
240 Tumpang	681	672	257	271	938	943
250 Pakis	-	-	937	952	937	952
260 Jabung	-	-	1 267	1 393	1 267	1 393
270 Lawang	1 000	1 000	306	349	1 306	1 349
280 Singosari	-	-	1 970	2 024	1 970	2 024
290 Karangploso	-	-	1 699	1 739	1 699	1 739
300 Dau	-	-	698	697	698	697
310 Pujon	-	-	948	854	948	854
320 Ngantang	-	-	161	152	161	152
330 Kasembon	-	-	106	123	106	123
<b>Kabupaten Malang</b>	<b>5 940</b>	<b>5 712</b>	<b>30 650</b>	<b>31 117</b>	<b>36 590</b>	<b>36 829</b>

Sumber/Source: Kementerian Agama, EMIS, Data Semester Ganjil/Ministry of Religious Affairs, EMIS, Odd semester report data

**Tabel** 4.1.7  
**Table**

**Jumlah Sekolah, Guru, dan Murid Sekolah Menengah Atas (SMA) di Bawah Kementerian Pendidikan dan Kebudayaan Menurut Kecamatan di Kabupaten Malang, 2021/2022 dan 2022/2023**

*Number of Schools, Teachers, and Pupils in Upper Secondary Schools Under The Ministry of Education and Culture by Subdistrict in Malang Regency, 2021/2022 dan 2022/2023*

Kecamatan Subdistrict	Sekolah/Schools					
	Negeri/Public		Swasta/Private		Jumlah/Total	
	2021/2022	2022/2023	2021/2022	2022/2023	2021/2022	2022/2023
(1)	(2)	(3)	(4)	(5)	(6)	(7)
010 Donomulyo	-	-	1	1	1	1
020 Kalipare	-	-	1	1	1	1
030 Pagak	1	1	-	-	1	1
040 Bantur	1	1	-	-	1	1
050 Gedangan	-	-	2	2	2	2
060 Sumbermanjing Wetan	1	1	1	1	2	2
070 Dampit	1	1	1	1	2	2
080 Tirtoyudo	-	-	2	2	2	2
090 Ampelgading	-	-	2	2	2	2
100 Poncokusumo	-	-	-	-	-	-
110 Wajak	-	-	1	1	1	1
120 Turen	1	1	1	1	2	2
130 Bululawang	1	1	5	5	6	6
140 Gondanglegi	1	1	6	6	7	7
150 Pagelaran	-	-	1	1	1	1
160 Kepanjen	1	1	6	6	7	7
170 Sumberpucung	1	1	2	2	3	3
180 Kromengan	-	-	1	1	1	1
190 Ngajum	-	-	1	1	1	1
200 Wonosari	-	-	-	-	-	-
210 Wagir	-	-	1	1	1	1
220 Pakisaji	-	-	1	1	1	1
230 Tajinan	-	-	1	1	1	1
240 Tumpang	1	1	1	1	2	2
250 Pakis	-	-	2	2	2	2
260 Jabung	-	-	1	1	1	1
270 Lawang	1	1	4	4	5	5
280 Singosari	1	1	3	3	4	4
290 Karangploso	-	-	2	2	2	2
300 Dau	-	-	4	4	4	4
310 Pujon	-	-	1	1	1	1
320 Ngantang	1	1	1	1	2	2
330 Kasembon	-	-	1	1	1	1
<b>Kabupaten Malang</b>	<b>13</b>	<b>13</b>	<b>57</b>	<b>57</b>	<b>70</b>	<b>70</b>

Lanjutan Tabel/Continued Table 4.1.7

Kecamatan Subdistrict	Guru <sup>1</sup> /Teachers <sup>1</sup>					
	Negeri/Public		Swasta/Private		Jumlah/Total	
	2021/2022	2022/2023	2021/2022	2022/2023	2021/2022	2022/2023
(1)	(8)	(9)	(10)	(11)	(12)	(13)
010 Donomulyo	-	-	9	10	9	10
020 Kalipare	-	-	23	21	23	21
030 Pagak	45	47	-	-	45	47
040 Bantur	30	31	-	-	30	31
050 Gedangan	-	-	15	15	15	15
060 Sumbermanjing Wetan	28	29	8	8	36	37
070 Dampit	58	68	7	7	65	75
080 Tirtoyudo	-	-	20	19	20	19
090 Ampelgading	-	-	23	21	23	21
100 Poncokusumo	-	-	-	-	-	-
110 Wajak	-	-	14	15	14	15
120 Turen	61	61	16	16	77	77
130 Bululawang	58	62	122	123	180	185
140 Gondanglegi	47	49	67	69	114	118
150 Pagelaran	-	-	17	20	17	20
160 Kepanjen	72	76	99	96	171	172
170 Sumberpucung	68	68	16	18	84	86
180 Kromengan	-	-	9	9	9	9
190 Ngajum	-	-	7	9	7	9
200 Wonosari	-	-	-	-	-	-
210 Wagir	-	-	11	11	11	11
220 Pakisaji	-	-	4	8	4	8
230 Tajinan	-	-	11	13	11	13
240 Tumpang	59	52	24	23	83	75
250 Pakis	-	-	38	37	38	37
260 Jabung	-	-	25	30	25	30
270 Lawang	69	74	41	46	110	120
280 Singosari	70	67	56	56	126	123
290 Karangploso	-	-	27	37	27	37
300 Dau	-	-	103	116	103	116
310 Pujon	-	-	25	27	25	27
320 Ngantang	34	39	5	5	39	44
330 Kasembon	-	-	6	6	6	6
<b>Kabupaten Malang</b>	<b>699</b>	<b>723</b>	<b>848</b>	<b>891</b>	<b>1 547</b>	<b>1 614</b>

Lanjutan Tabel/Continued Table 4.1.7

Kecamatan Subdistrict	Murid/Pupils					
	Negeri/Public		Swasta/Private		Jumlah/Total	
	2021/2022	2022/2023	2021/2022	2022/2023	2021/2022	2022/2023
(1)	(14)	(15)	(16)	(17)	(18)	(19)
010 Donomulyo	-	-	74	70	74	70
020 Kalipare	-	-	413	397	413	397
030 Pagak	604	641	-	-	604	641
040 Bantur	301	312	-	-	301	312
050 Gedangan	-	-	252	226	252	226
060 Sumbermanjing Wetan	378	393	98	91	476	484
070 Dampit	1 047	1 004	87	100	1 134	1 104
080 Tirtoyudo	-	-	259	242	259	242
090 Ampelgading	-	-	241	243	241	243
100 Poncokusumo	-	-	-	-	-	-
110 Wajak	-	-	220	195	220	195
120 Turen	1 226	1 194	74	60	1 300	1 254
130 Bululawang	1 088	1 149	3 501	3 501	4 589	4 650
140 Gondanglegi	835	865	1 364	1 473	2 199	2 338
150 Pagelaran	-	-	217	174	217	174
160 Kepanjen	1 502	1 563	1 057	981	2 559	2 544
170 Sumberpucung	1 231	1 221	156	136	1 387	1 357
180 Kromengan	-	-	94	83	94	83
190 Ngajum	-	-	88	78	88	78
200 Wonosari	-	-	-	-	-	-
210 Wagir	-	-	169	171	169	171
220 Pakisaji	-	-	64	59	64	59
230 Tajinan	-	-	130	96	130	96
240 Tumpang	1 163	1 203	545	506	1 708	1 709
250 Pakis	-	-	838	916	838	916
260 Jabung	-	-	383	372	383	372
270 Lawang	1 268	1 262	580	515	1 848	1 777
280 Singosari	1 113	1 125	774	716	1 887	1 841
290 Karangploso	-	-	395	551	395	551
300 Dau	-	-	1 633	1 893	1 633	1 893
310 Pujon	-	-	491	580	491	580
320 Ngantang	722	787	22	17	744	804
330 Kasembon	-	-	131	162	131	162
<b>Kabupaten Malang</b>	<b>12 478</b>	<b>12 719</b>	<b>14 350</b>	<b>14 604</b>	<b>26 828</b>	<b>27 323</b>

Catatan/Note: <sup>1</sup> Jumlah guru termasuk kepala sekolah dan guru/The total of teachers including headmaster and teacher

Sumber/Source: Kementerian Pendidikan, Kebudayaan, Riset, dan Teknologi, Sistem Data Pokok Pendidikan, data semester ganjil/ Ministry of Education, Culture, Research, and Technology, Basic Education Data System, odd semester

**Tabel**  
**Table 4.1.8**

**Jumlah Sekolah, Guru, dan Murid Sekolah Menengah Kejuruan (SMK) di Bawah Kementerian Pendidikan dan Kebudayaan Menurut Kecamatan di Kabupaten Malang, 2021/2022 dan 2022/2023**

*Number of Schools, Teachers, and Pupils in Vocational High Schools Under The Ministry of Education and Culture by Subdistrict in Malang Regency, 2021/2022 dan 2022/2023*

Kecamatan Subdistrict	Sekolah/Schools					
	Negeri/Public		Swasta/Private		Jumlah/Total	
	2021/2022	2022/2023	2021/2022	2022/2023	2021/2022	2022/2023
(1)	(2)	(3)	(4)	(5)	(6)	(7)
010 Donomulyo	-	-	4	4	4	4
020 Kalipare	-	-	2	2	2	2
030 Pagak	-	-	2	2	2	2
040 Bantur	-	-	5	5	5	5
050 Gedangan	1	1	2	2	3	3
060 Sumbermanjing Wetan	-	-	2	2	2	2
070 Dampit	-	-	5	5	5	5
080 Tirtoyudo	-	-	2	2	2	2
090 Ampelgading	1	1	1	1	2	2
100 Poncokusumo	-	-	5	5	5	5
110 Wajak	-	-	3	3	3	3
120 Turen	2	2	8	8	10	10
130 Bululawang	-	-	6	6	6	6
140 Gondanglegi	-	-	10	12	10	12
150 Pagelaran	-	-	5	6	5	6
160 Kepanjen	1	1	12	12	13	13
170 Sumberpucung	-	-	3	3	3	3
180 Kromengan	-	-	3	3	3	3
190 Ngajum	-	-	2	3	2	3
200 Wonosari	1	1	-	-	1	1
210 Wagir	-	-	2	2	2	2
220 Pakisaji	-	-	3	3	3	3
230 Tajinan	-	-	-	-	-	-
240 Tumpang	-	-	2	2	2	2
250 Pakis	-	-	6	6	6	6
260 Jabung	-	-	3	3	3	3
270 Lawang	-	-	6	6	6	6
280 Singosari	2	2	12	12	14	14
290 Karangploso	-	-	6	6	6	6
300 Dau	-	-	1	1	1	1
310 Pujon	1	1	2	2	3	3
320 Ngantang	-	-	2	2	2	2
330 Kasembon	-	-	2	2	2	2
<b>Kabupaten Malang</b>	<b>9</b>	<b>9</b>	<b>129</b>	<b>133</b>	<b>138</b>	<b>142</b>

Lanjutan Tabel/*Continued Table* 4.1.8

Kecamatan Subdistrict	Guru <sup>1</sup> /Teachers <sup>1</sup>					
	Negeri/Public		Swasta/Private		Jumlah/Total	
	2021/2022	2022/2023	2021/2022	2022/2023	2021/2022	2022/2023
(1)	(8)	(9)	(10)	(11)	(12)	(13)
010 Donomulyo	-	-	72	74	72	74
020 Kalipare	-	-	26	27	26	27
030 Pagak	-	-	33	29	33	29
040 Bantur	-	-	60	52	60	52
050 Gedangan	60	58	16	15	76	73
060 Sumbermanjing Wetan	-	-	42	40	42	40
070 Dampit	-	-	81	84	81	84
080 Tirtoyudo	-	-	25	25	25	25
090 Ampelgading	38	37	5	5	43	42
100 Poncokusumo	-	-	113	117	113	117
110 Wajak	-	-	17	18	17	18
120 Turen	148	153	203	196	351	349
130 Bululawang	-	-	97	94	97	94
140 Gondanglegi	-	-	194	198	194	198
150 Pagelaran	-	-	65	74	65	74
160 Kepanjen	66	80	308	300	374	380
170 Sumberpucung	-	-	104	111	104	111
180 Kromengan	-	-	41	36	41	36
190 Ngajum	-	-	31	29	31	29
200 Wonosari	23	32	-	-	23	32
210 Wagir	-	-	24	23	24	23
220 Pakisaji	-	-	42	38	42	38
230 Tajinan	-	-	-	-	-	-
240 Tumpang	-	-	43	43	43	43
250 Pakis	-	-	75	73	75	73
260 Jabung	-	-	60	55	60	55
270 Lawang	-	-	94	95	94	95
280 Singosari	191	195	236	221	427	416
290 Karangploso	-	-	61	55	61	55
300 Dau	-	-	7	7	7	7
310 Pujon	42	44	18	17	60	61
320 Ngantang	-	-	29	25	29	25
330 Kasembon	-	-	29	25	29	25
<b>Kabupaten Malang</b>	<b>568</b>	<b>599</b>	<b>2 251</b>	<b>2 201</b>	<b>2 819</b>	<b>2 800</b>

Lanjutan Tabel/Continued Table 4.1.8

Kecamatan Subdistrict	Murid/Pupils					
	Negeri/Public		Swasta/Private		Jumlah/Total	
	2021/2022	2022/2023	2021/2022	2022/2023	2021/2022	2022/2023
(1)	(14)	(15)	(16)	(17)	(18)	(19)
010 Donomulyo	-	-	1 725	1 502	1 725	1 502
020 Kalipare	-	-	639	662	639	662
030 Pagak	-	-	799	794	799	794
040 Bantur	-	-	834	755	834	755
050 Gedangan	1 197	1 191	368	372	1 565	1 563
060 Sumbermanjing Wetan	-	-	1 081	1 080	1 081	1 080
070 Dampit	-	-	2 559	2 671	2 559	2 671
080 Tirtoyudo	-	-	434	428	434	428
090 Ampelgading	521	582	144	138	665	720
100 Poncokusumo	-	-	2 692	2 122	2 692	2 122
110 Wajak	-	-	284	321	284	321
120 Turen	2 709	2 718	3 662	3 239	6 371	5 957
130 Bululawang	-	-	1 571	1 524	1 571	1 524
140 Gondanglegi	-	-	5 098	4 277	5 098	4 277
150 Pagelaran	-	-	1 229	1 236	1 229	1 236
160 Kepanjen	1 790	1 855	6 163	4 990	7 953	6 845
170 Sumberpucung	-	-	2 161	2 133	2 161	2 133
180 Kromongan	-	-	509	541	509	541
190 Ngajum	-	-	327	348	327	348
200 Wonosari	253	306	-	-	253	306
210 Wagir	-	-	191	205	191	205
220 Pakisaji	-	-	597	543	597	543
230 Tajinan	-	-	-	-	-	-
240 Tumpang	-	-	1 448	1 534	1 448	1 534
250 Pakis	-	-	979	852	979	852
260 Jabung	-	-	935	958	935	958
270 Lawang	-	-	870	864	870	864
280 Singosari	5 496	4 176	3 672	3 341	9 168	7 517
290 Karangploso	-	-	500	500	500	500
300 Dau	-	-	82	93	82	93
310 Pujon	737	725	128	116	865	841
320 Ngantang	-	-	503	525	503	525
330 Kasembon	-	-	504	539	504	539
<b>Kabupaten Malang</b>	<b>12 703</b>	<b>11 553</b>	<b>42 688</b>	<b>39 203</b>	<b>55 391</b>	<b>50 756</b>

Catatan/Note: <sup>1</sup> Guru yang mengajar di 2 sekolah atau lebih dihitung di masing-masing sekolah/*The teacher who taught in two schools or more counted in every school*

<sup>2</sup> Jumlah guru termasuk kepala sekolah dan guru/*The total of teachers including headmaster and teacher*

Sumber/Source: Kementerian Pendidikan, Kebudayaan, Riset, dan Teknologi, Sistem Data Pokok Pendidikan, data semester ganjil/*Ministry of Education, Culture, Research, and Technology, Basic Education Data System, odd semester*

**Tabel**  
**Table 4.1.9**

**Jumlah Sekolah, Guru, dan Murid Madrasah Aliyah (MA) di Bawah Kementerian Agama Menurut Kecamatan di Kabupaten Malang, 2021/2022 dan 2022/2023**  
**Number of Schools, Teachers, and Pupils in Madrasah Aliyah (MA) Under the Ministry of Religious Affairs by Subdistrict in Malang Regency, 2021/2022 dan 2022/2023**

Kecamatan Subdistrict	Sekolah/Schools					
	Negeri/Public		Swasta/Private		Jumlah/Total	
	2021/2022	2022/2023	2021/2022	2022/2023	2021/2022	2022/2023
(1)	(2)	(3)	(4)	(5)	(6)	(7)
010 Donomulyo	1	1	-	-	1	1
020 Kalipare	-	-	1	1	1	1
030 Pagak	-	-	-	-	-	-
040 Bantur	-	-	8	8	8	8
050 Gedangan	-	-	1	1	1	1
060 Sumbermanjing Wetan	-	-	3	3	3	3
070 Dampit	-	-	4	4	4	4
080 Tirtoyudo	-	-	1	1	1	1
090 Ampelgading	-	-	1	1	1	1
100 Poncokusumo	-	-	5	5	5	5
110 Wajak	-	-	3	3	3	3
120 Turen	1	1	4	4	5	5
130 Bululawang	-	-	2	2	2	2
140 Gondanglegi	1	1	13	14	14	15
150 Pagelaran	-	-	3	3	3	3
160 Kepanjen	-	-	4	5	4	5
170 Sumberpucung	-	-	-	-	-	-
180 Kromengan	-	-	1	1	1	1
190 Ngajum	-	-	1	1	1	1
200 Wonosari	-	-	1	1	1	1
210 Wagir	-	-	-	-	-	-
220 Pakisaji	-	-	2	2	2	2
230 Tajinan	-	-	5	5	5	5
240 Tumpang	-	-	3	3	3	3
250 Pakis	-	-	3	3	3	3
260 Jabung	-	-	2	2	2	2
270 Lawang	-	-	2	2	2	2
280 Singosari	-	-	3	4	3	4
290 Karangploso	-	-	3	4	3	4
300 Dau	-	-	1	1	1	1
310 Pujon	-	-	2	2	2	2
320 Ngantang	-	-	-	-	-	-
330 Kasembon	-	-	-	-	-	-
<b>Kabupaten Malang</b>	<b>3</b>	<b>3</b>	<b>82</b>	<b>86</b>	<b>85</b>	<b>89</b>



Lanjutan Tabel/Continued Table 4.1.9

Kecamatan Subdistrict	Guru <sup>1</sup> /Teachers <sup>1</sup>					
	Negeri/Public		Swasta/Private		Jumlah/Total	
	2021/2022	2022/2023	2021/2022	2022/2023	2021/2022	2022/2023
(1)	(8)	(9)	(10)	(11)	(12)	(13)
010 Donomulyo	44	35	-	-	44	35
020 Kalipare	-	-	14	11	14	11
030 Pagak	-	-	-	-	-	-
040 Bantur	-	-	65	56	65	56
050 Gedangan	-	-	15	7	15	7
060 Sumbermanjing Wetan	-	-	33	24	33	24
070 Dampit	-	-	62	24	62	24
080 Tirtoyudo	-	-	9	1	9	1
090 Ampelgading	-	-	13	-	13	-
100 Poncokusumo	-	-	137	83	137	83
110 Wajak	-	-	66	34	66	34
120 Turen	47	38	49	29	96	67
130 Bululawang	-	-	66	43	66	43
140 Gondanglegi	87	66	195	164	282	230
150 Pagelaran	-	-	66	59	66	59
160 Kepanjen	-	-	60	30	60	30
170 Sumberpucung	-	-	-	-	-	-
180 Kromengan	-	-	8	11	8	11
190 Ngajum	-	-	11	8	11	8
200 Wonosari	-	-	11	12	11	12
210 Wagir	-	-	-	-	-	-
220 Pakisaji	-	-	39	12	39	12
230 Tajinan	-	-	66	36	66	36
240 Tumpang	-	-	48	33	48	33
250 Pakis	-	-	45	31	45	31
260 Jabung	-	-	25	16	25	16
270 Lawang	-	-	20	4	20	4
280 Singosari	-	-	75	44	75	44
290 Karangploso	-	-	48	43	48	43
300 Dau	-	-	5	3	5	3
310 Pujon	-	-	19	11	19	11
320 Ngantang	-	-	-	-	-	-
330 Kasembon	-	-	-	-	-	-
<b>Kabupaten Malang</b>	<b>178</b>	<b>139</b>	<b>1 270</b>	<b>829</b>	<b>1 448</b>	<b>968</b>

Lanjutan Tabel/Continued Table 4.1.9

Kecamatan Subdistrict	Murid/Pupils					
	Negeri/Public		Swasta/Private		Jumlah/Total	
	2021/2022	2022/2023	2021/2022	2022/2023	2021/2022	2022/2023
(1)	(14)	(15)	(16)	(17)	(18)	(19)
010 Donomulyo	501	481	-	-	501	481
020 Kalipare	-	-	124	128	124	128
030 Pagak	-	-	-	-	-	-
040 Bantur	-	-	580	574	580	574
050 Gedangan	-	-	42	27	42	27
060 Sumbermanjing Wetan	-	-	194	253	194	253
070 Dampit	-	-	640	626	640	626
080 Tirtoyudo	-	-	9	14	9	14
090 Ampelgading	-	-	49	57	49	57
100 Poncokusumo	-	-	1 146	1 143	1 146	1 143
110 Wajak	-	-	571	603	571	603
120 Turen	462	443	220	244	682	687
130 Bululawang	-	-	828	754	828	754
140 Gondanglegi	930	845	2 198	2 189	3 128	3 034
150 Pagelaran	-	-	892	902	892	902
160 Kepanjen	-	-	218	341	218	341
170 Sumberpucung	-	-	-	-	-	-
180 Kromengan	-	-	95	83	95	83
190 Ngajum	-	-	69	56	69	56
200 Wonosari	-	-	127	130	127	130
210 Wagir	-	-	-	-	-	-
220 Pakisaji	-	-	91	109	91	109
230 Tajinan	-	-	361	478	361	478
240 Tumpang	-	-	277	303	277	303
250 Pakis	-	-	771	801	771	801
260 Jabung	-	-	365	375	365	375
270 Lawang	-	-	89	92	89	92
280 Singosari	-	-	984	981	984	981
290 Karangploso	-	-	556	572	556	572
300 Dau	-	-	12	14	12	14
310 Pujon	-	-	98	122	98	122
320 Ngantang	-	-	-	-	-	-
330 Kasembon	-	-	-	-	-	-
<b>Kabupaten Malang</b>	<b>1 893</b>	<b>1 769</b>	<b>11 606</b>	<b>11 971</b>	<b>13 499</b>	<b>13 740</b>

Sumber/Source: Kementerian Agama, EMIS, Data Semester Ganjil/Ministry of Religious Affairs, EMIS, Odd semester report data

**Tabel**  
**Table** 4.1.10

**Jumlah Desa/Kelurahan yang Memiliki Fasilitas Sekolah Menurut Kecamatan dan Tingkat Pendidikan di Kabupaten Malang, 2020 – 2021**  
*Number of Villages Having Educational Facilities by Subdistrict and Educational Level in Malang Regency, 2020 - 2021*

Kecamatan Subdistrict	SD Primary School	
	2020	2021
(1)	(2)	(3)
010 Donomulyo	10	10
020 Kalipare	9	9
030 Pagak	8	8
040 Bantur	10	9
050 Gedangan	8	7
060 Sumbermanjing Wetan	15	15
070 Dampit	12	12
080 Tirtoyudo	13	13
090 Ampelgading	13	13
100 Poncokusumo	17	17
110 Wajak	13	13
120 Turen	17	17
130 Bululawang	14	14
140 Gondanglegi	14	14
150 Pagelaran	10	10
160 Kepanjen	18	18
170 Sumberpucung	7	7
180 Kromengan	7	7
190 Ngajum	9	9
200 Wonosari	8	8
210 Wagir	12	12
220 Pakisaji	12	12
230 Tajinan	12	12
240 Tumpang	15	15
250 Pakis	15	15
260 Jabung	15	14
270 Lawang	12	12
280 Singosari	17	17
290 Karangploso	9	9
300 Dau	10	10
310 Pujon	10	10
320 Ngantang	13	13
330 Kasembon	6	6
<b>Kabupaten Malang</b>	<b>390</b>	<b>387</b>

Lanjutan Tabel/*Continued Table* 4.1.10

Kecamatan Subdistrict	SMP Junior High School	
	2020	2021
(1)	(5)	(6)
010 Donomulyo	9	9
020 Kalipare	9	9
030 Pagak	6	7
040 Bantur	9	7
050 Gedangan	7	5
060 Sumbermanjing Wetan	12	13
070 Dampit	10	9
080 Tirtoyudo	11	11
090 Ampelgading	11	11
100 Poncokusumo	14	14
110 Wajak	10	10
120 Turen	12	12
130 Bululawang	12	12
140 Gondanglegi	13	13
150 Pagelaran	8	8
160 Kepanjen	11	11
170 Sumberpucung	6	6
180 Kromengan	5	5
190 Ngajum	7	7
200 Wonosari	6	5
210 Wagir	6	8
220 Pakisaji	9	9
230 Tajinan	8	9
240 Tumpang	10	9
250 Pakis	10	10
260 Jabung	7	6
270 Lawang	10	9
280 Singosari	15	15
290 Karangploso	8	7
300 Dau	6	6
310 Pujon	8	8
320 Ngantang	9	9
330 Kasembon	4	4
<b>Kabupaten Malang</b>	<b>298</b>	<b>293</b>

Lanjutan Tabel/*Continued Table* 4.1.10

Kecamatan Subdistrict	SMA Senior High School	
	2020	2021
(1)	(8)	(9)
010 Donomulyo	2	2
020 Kalipare	2	2
030 Pagak	2	2
040 Bantur	5	6
050 Gedangan	3	3
060 Sumbermanjing Wetan	4	5
070 Dampit	3	2
080 Tirtoyudo	2	2
090 Ampelgading	2	2
100 Poncokusumo	4	4
110 Wajak	3	2
120 Turen	7	5
130 Bululawang	6	8
140 Gondanglegi	9	9
150 Pagelaran	3	3
160 Kepanjen	6	6
170 Sumberpucung	3	3
180 Kromengan	1	1
190 Ngajum	2	2
200 Wonosari	1	1
210 Wagir	1	2
220 Pakisaji	2	3
230 Tajinan	4	4
240 Tumpang	5	5
250 Pakis	5	7
260 Jabung	2	3
270 Lawang	5	5
280 Singosari	5	5
290 Karangploso	3	4
300 Dau	2	2
310 Pujon	2	2
320 Ngantang	2	2
330 Kasembon	1	1
<b>Kabupaten Malang</b>	<b>109</b>	<b>115</b>

Lanjutan Tabel/*Continued Table* 4.1.10

Kecamatan <i>Subdistrict</i>	SMK <i>Vocational School</i>	
	2020	2021
(1)	(11)	(12)
010 Donomulyo	3	3
020 Kalipare	2	2
030 Pagak	3	3
040 Bantur	5	4
050 Gedangan	3	3
060 Sumbermanjing Wetan	2	2
070 Dampit	4	5
080 Tirtoyudo	3	3
090 Ampelgading	2	2
100 Poncokusumo	4	4
110 Wajak	3	3
120 Turen	5	5
130 Bululawang	4	4
140 Gondanglegi	9	9
150 Pagelaran	4	4
160 Kepanjen	6	6
170 Sumberpucung	2	2
180 Kromengan	2	2
190 Ngajum	2	2
200 Wonosari	1	1
210 Wagir	2	2
220 Pakisaji	3	3
230 Tajinan	1	1
240 Tumpang	2	2
250 Pakis	5	5
260 Jabung	1	1
270 Lawang	4	4
280 Singosari	11	11
290 Karangploso	3	4
300 Dau	1	1
310 Pujon	2	2
320 Ngantang	2	2
330 Kasembon	2	2
<b>Kabupaten Malang</b>	<b>108</b>	<b>109</b>

Lanjutan Tabel/Continued Table 4.1.10

Kecamatan Subdistrict	Perguruan Tinggi University	
	2020	2021
(1)	(14)	(15)
010 Donomulyo	–	–
020 Kalipare	–	–
030 Pagak	–	–
040 Bantur	–	–
050 Gedangan	–	–
060 Sumbermanjing Wetan	–	–
070 Dampit	–	–
080 Tirtoyudo	–	–
090 Ampelgading	1	1
100 Poncokusumo	–	–
110 Wajak	–	–
120 Turen	1	1
130 Bululawang	–	–
140 Gondanglegi	2	2
150 Pagelaran	–	–
160 Kepanjen	4	4
170 Sumberpucung	–	–
180 Kromengan	–	–
190 Ngajum	–	–
200 Wonosari	–	–
210 Wagir	–	–
220 Pakisaji	–	–
230 Tajinan	–	–
240 Tumpang	–	–
250 Pakis	–	1
260 Jabung	1	1
270 Lawang	3	4
280 Singosari	2	2
290 Karangploso	2	4
300 Dau	1	2
310 Pujon	–	–
320 Ngantang	–	–
330 Kasembon	–	–
<b>Kabupaten Malang</b>	<b>17</b>	<b>22</b>

Catatan/Note: <sup>1</sup> Desa pada tabel ini termasuk Unit Permukiman Transmigrasi (UPT) yang masih dibina oleh kementerian terkait dan nagari di Kabupaten/Kota Sumatera Barat/Villages in this table include Transmigration Settlement Unit which is still fostered by the relevant ministries and the nagari in the Province of Sumatera Barat

Sumber/Source: BPS, Pendataan Potensi Desa (Podes)/ BPS–Statistics Indonesia, Village Potential Data Collection

**Tabel** 4.1.11  
**Table**

**Angka Partisipasi Murni (APM) dan Angka Partisipasi Kasar (APK) Menurut Jenjang Pendidikan di Kabupaten Malang, 2021 dan 2022**  
**Net Participation Rates and Gross Participation Rates by Educational Level in Malang Regency, 2021 and 2022**

Jenjang Pendidikan Educational Level	Angka Partisipasi Murni (APM) Net Participation Rates		Angka Partisipasi Kasar (APK) Gross Participation Rates	
	2021	2022	2021	2022
(1)	(2)	(3)	(4)	(5)
SD/MI/Sederajat / Primary School	99,65	98,54	103,19	104,03
SMP/MTs/ Sederajat / Lower Secondary School	87,58	87,00	100,14	99,62
SMA/SMK/MA/Sederajat / Upper Secondary School	55,52	54,85	93,32	95,43

Sumber/Source: BPS, Survei Sosial Ekonomi Nasional (Susenas)/BPS-Statistics Indonesia, National Socioeconomic Survey



**Tabel 4.1.12**      **Persentase Penduduk Berumur 15 Tahun ke Atas yang Melek Huruf Menurut Kelompok Umur di Kabupaten Malang, 2021 dan 2022**  
**Percentage of Literate People Aged 15 Years and Over by Age Group in Malang Regency, 2021 and 2022**

Kelompok Umur Age Group	2021	2022
(1)	(2)	(3)
15 – 19	100,00	100,00
20 – 29	100,00	99,80
30 – 39	99,44	99,30
40 – 49	99,09	99,37
50 -- 59	96,77	96,64
60 -- 69	84,93	86,72
70 +	65,79	90,32
<b>Jumlah/Total</b>	<b>94,89</b>	<b>96,02</b>

Sumber/Source: BPS, Survei Sosial Ekonomi Nasional (Susenas)/BPS-Statistics Indonesia, National Socioeconomic Survey

Tabel  
Table 4.1.13

**Banyaknya Sekolah, Guru & Murid menurut Tingkat Pendidikan di Kabupaten Malang, 2018 - 2022**  
**Number of Schools, Teachers and Pupils by Education Level in Malang Regency, 2018 - 2022**

Tingkat Pendidikan Education Level	Sekolah / Schools	Guru / Teacher	Murid / Pupils
(1)	(2)	(3)	(4)
1. Taman Kanak-Kanak (TK) / Kindergarten			
2018	964	4 017	14 903
2019	973	3 318	52 190
2020	987	4 073	48 905
2021	992	4 022	47 337
2022	995	4 036	48 668
2. Sekolah Dasar (SD) / Primary School			
2018	1 164	9 434	183 024
2019	1 165	9 160	182 672
2020	1 134	10 511	181 218
2021	1 145	9 760	177 038
2022	1 150	10 012	172 888
3. Sekolah Lanjutan Tingkat Pertama (SLTP) / Junior High School			
2018	329	4 361	81 450
2019	328	4 318	81 278
2020	337	4 773	85 930
2021	352	4 791	87 412
2022	355	4 896	88 475
4. Sekolah Lanjutan Tingkat Atas (SLTA) Umum / Senior High School			
2018	207	3 827	66 666
2019	70	1 407	24 865
2020	70	1 518	26 303
2021	70	1 547	26 828
2022	70	1 614	27 323

Sumber/Source: Kementerian Pendidikan, Kebudayaan, Riset, dan Teknologi, Sistem Data Pokok Pendidikan, data semester ganjil/  
 Ministry of Education, Culture, Research, and Technology, Basic Education Data System, odd semester

**Tabel 4.1.14** **Persentase Penduduk Usia 0-6 Tahun Menurut Jenis Kelamin dan Jenis Pendidikan Pra Sekolah di Kabupaten Malang, 2022**  
**Percentage of Population Aged 0-6 Years by Sex and Type Pre School Education in Malang Regency, 2022**

<b>Jenis Pendidikan Pra Sekolah Type Pre School Education</b>	<b>Laki-Laki Male</b>	<b>Perempuan Female</b>	<b>Laki-Laki + Perempuan Male + Female</b>
(1)	(2)	(3)	(4)
Taman Kanak-Kanak / <i>Kindergarten</i>	76,35	79,11	77,73
Bustanul Athfal/Raudatul Athfal	9,77	9,99	9,88
PAUD / <i>ECD Post</i>	13,88	10,91	12,40
Kelompok Bermain / <i>Play Group</i>	-	-	-
Taman Penitipan Anak / <i>Child Day Care</i>	-	-	-
<b>Jumlah / Total</b>	<b>100,00</b>	<b>100,00</b>	<b>100,00</b>

Sumber/Source: Statistik Kesejahteraan Rakyat Provinsi Jawa Timur 2022 / *Welfare Statistics of Jawa Timur Province 2022*

**Tabel**  
**Table** 4.1.15

**Persentase Penduduk Usia 15 Tahun ke Atas Menurut Jenis Kelamin dan Kemampuan Membaca dan Menulis di Kabupaten Malang, 2022**  
*Persentase of Population Aged 15 Years and Over by Sex and Literacy in Malang Regency, 2022*

<b>Kemampuan Membaca dan Menulis</b> <i>Literacy</i>	<b>Laki-Laki</b> <i>Male</i>	<b>Perempuan</b> <i>Female</i>	<b>Laki-Laki + Perempuan</b> <i>Male + Female</i>
(1)	(2)	(3)	(4)
Dapat Membaca dan Menulis / <i>Literate</i>	97,02	94,43	95,73
Buta Huruf / <i>Illiterate</i>	2,98	5,57	4,27
<b>Jumlah / Total</b>	<b>100,00</b>	<b>100,00</b>	<b>100,00</b>

Sumber/Source: Statistik Kesejahteraan Rakyat Provinsi Jawa Timur 2022 / *Welfare Statistics of Jawa Timur Province 2022*

**Tabel 4.1.16**      **Persentase Penduduk Usia 10 Tahun ke Atas Menurut Partisipasi Bersekolah dan Jenis Kelamin di Kabupaten Malang, 2022**  
**Persentase of Population Aged 10 Years and Over by School Participation and Sex in Malang Regency, 2022**

<b>Partisipasi Bersekolah</b> <i>School Participation</i>	<b>Laki-Laki</b> <i>Male</i>	<b>Perempuan</b> <i>Female</i>	<b>Laki-Laki + Perempuan</b> <i>Male + Female</i>
(1)	(2)	(3)	(4)
Tidak/Belum Pernah Sekolah / <i>Never Attended School</i>	1,61	3,63	2,62
Masih Sekolah / <i>Attending School</i>	18,12	17,03	17,58
Tidak Bersekolah Lagi / <i>Not Attending School Anymore</i>	80,26	79,33	79,80
<b>Jumlah / Total</b>	<b>100,00</b>	<b>100,00</b>	<b>100,00</b>

Sumber/Source: Statistik Kesejahteraan Rakyat Provinsi Jawa Timur 2022 / *Welfare Statistics of Jawa Timur Province 2022*

**Tabel**  
**Table** 4.1.17

**Persentase Penduduk Usia 5 - 24 Th menurut Jenis Kelamin dan Partisipasi Bersekolah di Kabupaten Malang, 2022**  
**Percentage Population 5 - 24 Year Age by Sex and School Participation in Malang Regency, 2022**

Jenis Kelamin/Usia <i>Sex/Ages</i>	Tidak/Belum Pernah Sekolah / <i>Never Attended School</i>	Masih Sekolah <i>Attending School</i>	Tidak Bersekolah Lagi / <i>Not Attending School Anymore</i>	Jumlah Total
(1)	(2)	(3)	(4)	(5)
<b>Laki-Laki / Male</b>				
5 - 6	85,56	14,44	-	100,00
7 - 12	0,77	99,24	-	100,00
13 - 15	-	95,00	5,00	100,00
16 - 18	-	66,78	33,22	100,00
19 - 24	-	37,70	62,30	100,00
<b>Perempuan / Female</b>				
5 - 6	54,49	12,98	-	100,00
7 - 12	-	100,00	-	100,00
13 - 15	-	95,93	4,07	100,00
16 - 18	-	62,30	37,70	100,00
19 - 24	1,00	34,10	64,90	100,00
<b>Laki-Laki + Perempuan <i>Male + Female</i></b>				
5 - 6	86,35	13,65	-	100,00
7 - 12	0,41	99,59	-	100,00
13 - 15	-	95,47	4,53	100,00
16 - 18	-	64,52	35,48	100,00
19 - 24	0,47	35,99	63,53	100,00

Sumber/Source: Statistik Kesejahteraan Rakyat Provinsi Jawa Timur 2022 / *Welfare Statistics of Jawa Timur Province 2022*

**Tabel 4.1.18** **Persentase Penduduk Usia 5 Tahun ke Atas Menurut Jenis Kelamin dan Status Pendidikan di Kabupaten Malang, 2022**  
**Percentage of Population Aged 5 Years and Over by Sex and Educational Status in Malang Regency, 2022**

Status Pendidikan <i>Education Status</i>	Laki-Laki <i>Male</i>	Perempuan <i>Female</i>	Laki-Laki + Perempuan <i>Male + Female</i>
(1)	(2)	(3)	(4)
Tidak/Belum Pernah Sekolah <i>No/Never Attended School</i>	3,95	6,25	5,09
SD/MI/Paket A <i>Primary School/Islamic Primary School</i>	10,64	9,76	10,20
SMP/MTS / Paket B <i>Junior High School/Islamic Junior High School and Equivalent Vocational Schools</i>	4,21	4,42	4,31
SMU/MA/SMK/Paket C <i>Senior High School/Islamic Senior High School and Vocational High School</i>	4,58	3,79	4,19
D1/D2/D3 <i>Diploma</i>	0,08	0,08	0,08
D4/S1/S2/S3 <i>Scholars</i>	2,63	2,45	2,54
Tidak Bersekolah Lagi <i>Not Attending School Anymore</i>	73,91	73,25	73,58
<b>Jumlah / Total</b>	<b>100,00</b>	<b>100,00</b>	<b>100,00</b>

Sumber/Source: Statistik Kesejahteraan Rakyat Provinsi Jawa Timur 2022 / *Welfare Statistics of Jawa Timur Province 2022*

**Tabel 4.1.19**  
**Table**

**Persentase Penduduk Usia 7 - 24 Tahun Menurut Jenis Kelamin dan Status Pendidikan di Kabupaten Malang, 2022**

*Percentage of Population Aged 7 - 24 Years by Sex and Educational Status in Malang Regency, 2022*

Status Pendidikan <i>Education Status</i>	Laki-Laki <i>Male</i>	Perempuan <i>Female</i>	Laki-Laki + Perempuan <i>Male + Female</i>
(1)	(2)	(3)	(4)
Tidak/Belum Pernah Sekolah <i>No/Never Attended School</i>	0,38	0,46	0,42
SD/MI/Paket A <i>Primary School/Islamic Primary School</i>	49,11	48,19	48,67
SMP/MTS / Paket B <i>Junior High School/Islamic Junior High School and Equivalent Vocational Schools</i>	19,51	22,46	20,92
SMU/MA/SMK/Paket C <i>Senior High School/Islamic Senior High School and Vocational High School</i>	18,37	16,31	17,39
D1/D2/D3 <i>Diploma</i>	0,40	0,39	0,40
D4/S1/S2/S3 <i>Scholars</i>	12,61	12,64	12,62
Tidak Bersekolah Lagi <i>Not Attending School Anymore</i>	37,15	39,58	38,31
<b>Jumlah / Total</b>	<b>100,00</b>	<b>100,00</b>	<b>100,00</b>

Sumber/Source: Statistik Kesejahteraan Rakyat Provinsi Jawa Timur 2022 / *Welfare Statistics of Jawa Timur Province 2022*



**Tabel 4.1.20** **Persentase Penduduk Usia 15 Tahun ke Atas Menurut Jenis Kelamin dan Pendidikan Tertinggi yang Ditamatkan di Kabupaten Malang, 2022**  
**Percentage of Population Aged 15 Years and Over by Sex and The Highest Education Graduated in Malang Regency, 2022**

<b>Pendidikan Tertinggi yang Ditamatkan</b> <i>The Highest Education Graduated</i>	<b>Laki-Laki</b> <i>Male</i>	<b>Perempuan</b> <i>Female</i>	<b>Laki-Laki + Perempuan</b> <i>Male + Female</i>
(1)	(2)	(3)	(4)
Tidak Punya Ijazah SD <i>No Certificate</i>	9,92	11,16	10,53
SD/MI/SDLB/Paket A <i>Primary School/Islamic Primary School</i>	34,32	34,15	34,24
SMP/MTS/SMPLB/Paket B <i>Junior High School/Islamic Junior High School and Equivalent Vocational Schools</i>	26,38	26,62	26,50
SMU/MA/SMLB/Paket C <i>Senior High School/Islamic Senior High School</i>	22,24	20,12	21,19
SMK/MAK <i>Vocational Senior High School</i>	0,97	1,90	1,43
D1/D2/D3 <i>Diploma</i>	-	-	-
Profesi <i>Profession</i>	5,69	5,72	5,71
D4/S1/S2/S3	0,48	0,33	0,41
<b>Jumlah / Total</b>	<b>100,00</b>	<b>100,00</b>	<b>100,00</b>

Sumber/Source: Statistik Kesejahteraan Rakyat Provinsi Jawa Timur 2022 / Welfare Statistics of Jawa Timur Province 2022

**Tabel 4.1.21**  
**Table****Jumlah Koleksi Buku Menurut Tajuk Buku di Kabupaten Malang, 2017 - 2022**  
**Number of Books Collection by Editorial in Malang Regency, 2017 - 2022**

Tajuk Buku <i>Heading Books</i>	2017		2018		2019	
	Judul <i>Title</i>	Exemplar	Judul <i>Title</i>	Exemplar	Judul <i>Title</i>	Exemplar
(1)	(2)	(3)	(4)	(5)	(6)	(7)
Karya Umum <i>General theme book</i>	633	1 555	725	1 755	726	1 757
Filsafat <i>Philosophy</i>	509	1 044	589	1 244	591	1 248
Agama <i>Religion</i>	1 739	3 711	1 844	3 911	1 844	3 911
Ilmu-Ilmu Sosial <i>Social Sciences</i>	1 992	3 854	2 090	4 054	2 105	4 084
Bahasa <i>Language</i>	516	1 442	614	1 662	614	1 662
Ilmu-Ilmu Murni <i>Exact Sciences</i>	813	2 193	903	2 393	904	2 395
Ilmu-Ilmu Terapan <i>Applied Sciences</i>	2 749	6 393	2 859	6 593	2 902	6 679
Kesenian <i>Art</i>	678	1 821	758	2 044	760	2 048
Kesusasteraan <i>Literature</i>	2 046	4 861	2 126	5 061	2 136	5 081
Sejarah dan Geografi <i>History and Geography</i>	635	2 396	750	2 596	753	2 602
<b>Kabupaten Malang</b>	<b>12 310</b>	<b>29 270</b>	<b>13 258</b>	<b>31 313</b>	<b>13 335</b>	<b>31 467</b>

Sumber/Source: Dinas Perpustakaan dan Kearsipan Kabupaten Malang / Department of Libraries and Archives of Malang Regency

Lanjutan Tabel/Continued Table 4.1.21

Tajuk Buku <i>Heading Books</i>	2020		2021		2022	
	Judul <i>Title</i>	Exemplar	Judul <i>Title</i>	Exemplar	Judul <i>Title</i>	Exemplar
(1)	(2)	(3)	(4)	(5)	(6)	(7)
Karya Umum <i>General theme book</i>	734	1 773	750	1 805	790	1 965
Filsafat <i>Philosophy</i>	596	1 258	608	1 282	616	1 314
Agama <i>Religion</i>	1 850	3 923	1 916	4 055	1 941	4 155
Ilmu-Ilmu Sosial <i>Social Sciences</i>	2 149	4 172	2 215	4 304	2 382	4 972
Bahasa <i>Language</i>	622	1 678	640	1 714	710	1 994
Ilmu-Ilmu Murni <i>Exact Sciences</i>	913	2 413	925	2 437	955	2 557
Ilmu-Ilmu Terapan <i>Applied Sciences</i>	2 933	6 741	3 068	7 011	3 175	7 439
Kesenian <i>Art</i>	762	2 052	803	2 134	818	2 194
Kesusasteraan <i>Literature</i>	2 151	5 111	2 179	5 167	2 205	5 271
Sejarah dan Geografi <i>History and Geography</i>	756	2 608	762	2 620	772	2 660
<b>Kabupaten Malang</b>	<b>13 466</b>	<b>31 729</b>	<b>13 866</b>	<b>32 529</b>	<b>14 364</b>	<b>34 521</b>

Sumber/Source: Dinas Perpustakaan dan Kearsipan Kabupaten Malang / Department of Libraries and Archives of Malang Regency

**Tabel**  
**Table** 4.1.22

**Jumlah Pengunjung Perpustakaan Berdasarkan Jenis Kelamin per Bulan di Kabupaten Malang, 2022**  
**Number of Visitors Library by Sex per Month in Malang Regency, 2022**

Bulan Month	Laki-Laki Male	Perempuan Female	Laki-Laki + Perempuan Male + Female
(1)	(2)	(3)	(4)
Januari / January	116	363	479
Februari / February	80	152	232
Maret / March	155	264	419
April / April	159	276	435
Mei / May	125	178	303
Juni / June	195	211	406
Juli / July	197	240	437
Agustus / August	169	204	373
September / September	182	265	447
Oktober / October	189	290	479
November / November	159	232	391
Desember / December	108	172	280
<b>Jumlah/ Total</b>	<b>1 834</b>	<b>2 847</b>	<b>4 681</b>

Sumber/Source: Dinas Perpustakaan dan Kearsipan Kabupaten Malang / Department of Libraries and Archives of Malang Regency

**Tabel 4.1.23** Jumlah Pengunjung Perpustakaan Berdasarkan Tingkat Pendidikan per Bulan di Kabupaten Malang, 2022  
**Table** Number of Visitors Library by Level of Education per Month in Malang Regency, 2022

Bulan Month	<=SMP	SMA	Perguruan	Jumlah Total
(1)	(2)		(3)	(4)
Januari / January	12	113	193	318
Februari / February	6	17	158	181
Maret / March	40	60	241	341
April / April	28	55	269	352
Mei / May	44	37	192	273
Juni / June	83	23	258	364
Juli / July	78	46	284	408
Agustus / August	98	53	209	360
September / September	185	13	222	420
Oktober / October	129	46	270	445
November / November	95	100	156	351
Desember / December	65	29	161	255
<b>Jumlah/ Total</b>	<b>863</b>	<b>592</b>	<b>2 613</b>	<b>4 068</b>

Sumber/Source: Dinas Perpustakaan dan Kearsipan Kabupaten Malang / Department of Libraries and Archives of Malang Regency

**Tabel**  
**Table** 4.1.24

**Jumlah Pengunjung Perpustakaan Berdasarkan Status Pekerjaan per Bulan di Kabupaten Malang, 2022**  
**Number of Visitors Library by Level of Education per Month in Malang Regency, 2022**

<b>Bulan Month</b>	<b>Tidak Bekerja Unemployment</b>	<b>Pelajar Student</b>	<b>Karyawan Employee</b>	<b>Jumlah Total</b>
(1)	(2)	(3)	(4)	(5)
Januari / January	163	222	83	468
Februari / February	111	106	44	261
Maret / March	189	175	63	427
April / April	187	150	63	400
Mei / May	98	48	76	222
Juni / June	151	81	89	321
Juli / July	114	36	89	239
Agustus / August	65	9	91	165
September / September	75	10	97	182
Oktober / October	86	17	117	220
November / November	71	36	72	179
Desember / December	60	11	88	159
<b>Jumlah/ Total</b>	<b>1 370</b>	<b>901</b>	<b>972</b>	<b>3 243</b>

Sumber/Source: Dinas Perpustakaan dan Kearsipan Kabupaten Malang / Department of Libraries and Archives of Malang Regency

## 4.2 KESEHATAN HEALTH

**Tabel 4.2.1** Jumlah Desa/Kelurahan yang Memiliki Sarana Kesehatan Menurut Kecamatan di Kabupaten Malang, 2020 - 2021  
*Number of Villages Having Health Facilities by Subdistrict in Malang Regency, 2020 - 2021*

Kecamatan Subdistrict	Rumah Sakit Hospital	
	2020	2021
(1)	(2)	(3)
010 Donomulyo	1	–
020 Kalipare	–	–
030 Pagak	–	–
040 Bantur	–	–
050 Gedangan	–	–
060 Sumbermanjing Wetan	–	1
070 Dampit	–	–
080 Tirtoyudo	–	1
090 Ampelgading	–	–
100 Poncokusumo	–	–
110 Wajak	–	1
120 Turen	1	1
130 Bululawang	1	1
140 Gondanglegi	1	1
150 Pagelaran	–	–
160 Kepanjen	3	3
170 Sumberpucung	–	–
180 Kromengan	1	–
190 Ngajum	–	–
200 Wonosari	–	–
210 Wagir	–	–
220 Pakisaji	1	2
230 Tajinan	–	1
240 Tumpang	1	1
250 Pakis	1	3
260 Jabung	–	–
270 Lawang	4	4
280 Singosari	4	4
290 Karangploso	1	1
300 Dau	1	1
310 Pujon	–	1
320 Ngantang	–	1
330 Kasembon	1	1
<b>Kabupaten Malang</b>	<b>22</b>	<b>29</b>

Lanjutan Tabel/*Continued Table* 4.2.1

Kecamatan Subdistrict	Rumah Sakit Bersalin Maternity Hospital	
	2020	2021
(1)	(5)	(6)
010 Donomulyo	-	-
020 Kalipare	-	-
030 Pagak	-	-
040 Bantur	-	-
050 Gedangan	-	-
060 Sumbermanjing Wetan	-	-
070 Dampit	1	1
080 Tirtoyudo	-	-
090 Ampelgading	-	-
100 Poncokusumo	-	-
110 Wajak	-	-
120 Turen	-	-
130 Bululawang	-	-
140 Gondanglegi	-	-
150 Pagelaran	-	-
160 Kepanjen	-	-
170 Sumberpucung	-	-
180 Kromengan	-	-
190 Ngajum	-	-
200 Wonosari	-	-
210 Wagir	-	-
220 Pakisaji	-	-
230 Tajinan	-	-
240 Tumpang	1	-
250 Pakis	-	1
260 Jabung	-	-
270 Lawang	-	-
280 Singosari	-	-
290 Karangploso	1	1
300 Dau	-	-
310 Pujon	-	-
320 Ngantang	-	-
330 Kasembon	-	-
<b>Kabupaten Malang</b>	<b>3</b>	<b>3</b>



Lanjutan Tabel/*Continued Table 4.2.1*

Kecamatan Subdistrict	Poliklinik Polyclinic	
	2020	2021
(1)	(8)	(9)
010 Donomulyo	3	3
020 Kalipare	1	1
030 Pagak	3	3
040 Bantur	–	1
050 Gedangan	1	1
060 Sumbermanjing Wetan	3	3
070 Dampit	3	3
080 Tirtoyudo	5	5
090 Ampelgading	2	2
100 Poncokusumo	3	3
110 Wajak	3	2
120 Turen	6	4
130 Bululawang	3	5
140 Gondanglegi	4	3
150 Pagelaran	3	4
160 Kepanjen	5	5
170 Sumberpucung	1	1
180 Kromengan	2	2
190 Ngajum	1	1
200 Wonosari	6	7
210 Wagir	2	3
220 Pakisaji	3	3
230 Tajinan	4	4
240 Tumpang	2	3
250 Pakis	5	7
260 Jabung	1	2
270 Lawang	4	4
280 Singosari	8	8
290 Karangploso	1	2
300 Dau	4	3
310 Pujon	1	2
320 Ngantang	3	3
330 Kasembon	–	-
<b>Kabupaten Malang</b>	<b>96</b>	<b>103</b>

Lanjutan Tabel/*Continued Table* 4.2.1

Kecamatan Subdistrict	Puskesmas Public Health Center	
	2020	2021
(1)	(11)	(12)
010 Donomulyo	1	1
020 Kalipare	1	1
030 Pagak	2	2
040 Bantur	2	3
050 Gedangan	1	1
060 Sumbermanjing Wetan	2	3
070 Dampit	2	2
080 Tirtoyudo	1	1
090 Ampelgading	1	1
100 Poncokusumo	1	1
110 Wajak	1	1
120 Turen	1	1
130 Bululawang	1	1
140 Gondanglegi	2	2
150 Pagelaran	1	1
160 Kepanjen	1	1
170 Sumberpucung	2	1
180 Kromengan	1	1
190 Ngajum	1	1
200 Wonosari	1	1
210 Wagir	1	1
220 Pakisaji	1	1
230 Tajinan	1	1
240 Tumpang	1	2
250 Pakis	1	1
260 Jabung	1	1
270 Lawang	1	1
280 Singosari	2	2
290 Karangploso	1	1
300 Dau	1	1
310 Pujon	1	1
320 Ngantang	1	1
330 Kasembon	1	1
<b>Kabupaten Malang</b>	<b>40</b>	<b>42</b>

Lanjutan Tabel/*Continued Table 4.2.1*

Kecamatan Subdistrict	Puskesmas Pembantu Subsidiary of Public Health Center	
	2020	2021
(1)	(14)	(15)
010 Donomulyo	4	5
020 Kalipare	3	3
030 Pagak	2	2
040 Bantur	4	4
050 Gedangan	4	3
060 Sumbermanjing Wetan	5	5
070 Dampit	4	5
080 Tirtoyudo	4	4
090 Ampelgading	2	2
100 Poncokusumo	4	4
110 Wajak	2	2
120 Turen	4	4
130 Bululawang	5	5
140 Gondanglegi	3	3
150 Pagelaran	2	2
160 Kepanjen	3	3
170 Sumberpucung	1	1
180 Kromengan	1	-
190 Ngajum	2	3
200 Wonosari	2	2
210 Wagir	3	3
220 Pakisaji	2	2
230 Tajinan	3	3
240 Tumpang	2	2
250 Pakis	2	2
260 Jabung	2	2
270 Lawang	3	3
280 Singosari	5	5
290 Karangploso	3	3
300 Dau	2	1
310 Pujon	2	2
320 Ngantang	2	2
330 Kasembon	2	3
<b>Kabupaten Malang</b>	<b>94</b>	<b>95</b>

Lanjutan Tabel/*Continued Table* 4.2.1

Kecamatan Subdistrict	Apotek Pharmacy	
	2020	2021
(1)	(17)	(18)
010 Donomulyo	2	1
020 Kalipare	1	1
030 Pagak	3	3
040 Bantur	2	2
050 Gedangan	—	1
060 Sumbermanjing Wetan	2	2
070 Dampit	1	1
080 Tirtoyudo	1	1
090 Ampelgading	2	2
100 Pongoksumo	2	2
110 Wajak	2	2
120 Turen	7	8
130 Bululawang	2	2
140 Gondanglegi	3	3
150 Pagelaran	3	4
160 Kepanjen	10	12
170 Sumberpucung	4	4
180 Kromengan	2	4
190 Ngajum	1	1
200 Wonosari	3	2
210 Wagir	6	7
220 Pakisaji	7	8
230 Tajinan	4	4
240 Tumpang	2	4
250 Pakis	10	9
260 Jabung	3	4
270 Lawang	5	5
280 Singosari	8	10
290 Karangploso	6	4
300 Dau	3	4
310 Pujon	1	1
320 Ngantang	1	2
330 Kasembon	1	1
<b>Kabupaten Malang</b>	<b>110</b>	<b>121</b>

Catatan/Note: <sup>1</sup> Desa pada tabel ini termasuk Unit Permukiman Transmigrasi (UPT) yang masih dibina oleh kementerian terkait dan nagari di Kabupaten/Kota Sumatera Barat/Villages in this table include Transmigration Settlement Unit which is still fostered by the relevant ministries and the nagari in the Province of Sumatera Barat

Sumber/Source: BPS, Pendataan Potensi Desa (Podes)/BPS-Statistics Indonesia, Village Potential Data Collecting

**Tabel 4.2.2** Jumlah Tenaga Kesehatan Menurut Kecamatan di Kabupaten Malang, 2022  
**Number of Medical Personnel by Subdistrict in Malang Regency, 2022**

Kecamatan Subdistrict	Tenaga Keperawatan Nursing Worker	Tenaga Kebidanan Midwifery Worker	Tenaga Kefarmasian Pharmaceutical	Tenaga Kesehatan Masyarakat Public Health Worker	Tenaga Kesehatan Lingkungan Environmental Health	Tenaga Gizi Nutritionist	Ahli Teknologi Laboratorium Medik Medical Laboratory Technician
(1)	(2)	(3)	(4)	(5)	(6)	(7)	(8)
010 Donomulyo	25	21	2	-	2	2	2
020 Kalipare	20	17	2	-	1	1	1
030 Pagak	24	24	4	1	2	2	2
040 Bantur	30	28	4	-	1	3	2
050 Gedangan	30	30	4	-	-	2	1
060 Sumbermanjing Wetan	16	20	1	-	1	2	1
070 Dampit	39	30	5	1	1	3	3
080 Tirtoyudo	20	19	2	-	2	1	2
090 Ampelgading	22	22	2	-	-	-	1
100 Poncokusumo	26	22	3	-	1	1	2
110 Wajak	23	20	2	-	1	1	1
120 Turen	30	29	4	1	1	1	1
130 Bululawang	19	21	2	-	1	1	2
140 Gondanglegi	31	36	5	3	1	3	3
150 Pagelaran	19	18	4	1	1	1	2
160 Kepanjen	26	24	4	-	-	1	1
170 Sumberpucung	17	16	2	-	-	1	3
180 Kromengan	17	14	2	1	1	2	2
190 Ngajum	18	16	3	-	1	2	1
200 Wonosari	16	19	2	1	1	1	1
210 Wagir	20	22	2	-	-	2	1
220 Pakisaji	27	20	5	1	2	2	2
230 Tajinan	22	19	4	-	1	1	1
240 Tumpang	26	24	4	1	1	1	3
250 Pakis	31	26	5	1	1	1	1
260 Jabung	20	20	3	-	1	1	1
270 Lawang	21	17	2	-	1	1	2
280 Singosari	38	30	3	1	2	2	2
290 Karangploso	18	17	3	-	1	1	2
300 Dau	17	18	2	-	3	2	1
310 Pujon	19	17	3	-	-	1	2
320 Ngantang	18	18	2	1	1	1	1
330 Kasembon	11	11	1	1	-	2	1
<b>Kabupaten Malang</b>	<b>756</b>	<b>705</b>	<b>98</b>	<b>15</b>	<b>33</b>	<b>49</b>	<b>54</b>

Sumber/Source: Dinas Kesehatan Kabupaten Malang / Health Service of Malang Regency

**Tabel**  
**Table** 4.2.3**Jumlah Rumah Sakit Umum, Rumah Sakit Khusus, Rumah Sakit/Rumah Bersalin, Puskesmas, Klinik/Balai Kesehatan, Posyandu, dan Polindes Menurut Kecamatan di Kabupaten Malang, 2021 dan 2022***Number of General Hospital, Special Hospital, Maternity Hospital and Public Health Center, Medical Clinic, Integrated Service Post, Village maternity Cottage by Subdistrict in Malang Regency, 2021 and 2022*

Kecamatan Subdistrict	Rumah Sakit Umum General Hospital		Rumah Sakit Khusus Specialized Hospital	
	2021	2022	2021	2022
(1)	(2)	(3)	(4)	(5)
010 Donomulyo	-	-	-	-
020 Kalipare	-	-	-	-
030 Pagak	-	-	-	-
040 Bantur	-	-	-	-
050 Gedangan	-	-	-	-
060 Sumbermanjing Wetan	-	-	-	-
070 Dampit	-	-	-	-
080 Tirtoyudo	-	-	-	-
090 Ampelgading	-	-	-	-
100 Poncokusumo	-	-	-	-
110 Wajak	1	1	-	-
120 Turen	2	2	-	-
130 Bululawang	1	1	-	-
140 Gondanglegi	1	1	-	-
150 Pagelaran	-	-	-	-
160 Kepanjen	2	2	1	1
170 Sumberpucung	-	-	-	-
180 Kromengan	1	1	-	-
190 Ngajum	-	-	-	-
200 Wonosari	-	-	-	-
210 Wagir	-	-	-	-
220 Pakisaji	1	1	-	-
230 Tajinan	-	-	-	-
240 Tumpang	1	1	-	-
250 Pakis	1	2	-	-
260 Jabung	1	1	-	-
270 Lawang	4	4	1	1
280 Singosari	3	3	-	-
290 Karangploso	-	-	-	-
300 Dau	1	1	-	-
310 Pujon	-	-	-	-
320 Ngantang	-	-	-	-
330 Kasembon	1	1	-	-
<b>Kabupaten Malang</b>	<b>21</b>	<b>22</b>	<b>2</b>	<b>2</b>

Lanjutan Tabel/Continued Table 4.2.3

Kecamatan Subdistrict	Puskesmas <sup>1</sup> Rawat Inap Public Health Center <sup>1</sup>		Puskesmas <sup>1</sup> Non Rawat Inap Public Health Center <sup>1</sup> without Inpatient Care	
	2021	2022	2021	2022
(1)	(6)	(7)	(8)	(9)
010 Donomulyo	1	1	-	-
020 Kalipare	1	1	-	-
030 Pagak	2	2	-	-
040 Bantur	2	2	-	-
050 Gedangan	1	1	-	-
060 Sumbermanjing Wetan	2	2	-	-
070 Dampit	2	2	-	-
080 Tirtoyudo	1	1	-	-
090 Ampelgading	1	1	-	-
100 Poncokusumo	1	1	-	-
110 Wajak	1	1	-	-
120 Turen	1	1	-	-
130 Bululawang	1	1	-	-
140 Gondanglegi	2	2	-	-
150 Pagelaran	1	1	-	-
160 Kepanjen	1	1	-	-
170 Sumberpucung	1	1	-	-
180 Kromengan	1	1	-	-
190 Ngajum	1	1	-	-
200 Wonosari	1	1	-	-
210 Wagir	1	1	-	-
220 Pakisaji	1	1	-	-
230 Tajinan	1	1	-	-
240 Tumpang	1	1	-	-
250 Pakis	1	1	-	-
260 Jabung	1	1	-	-
270 Lawang	1	1	-	-
280 Singosari	2	2	-	-
290 Karangploso	1	1	-	-
300 Dau	1	1	-	-
310 Pujon	1	1	-	-
320 Ngantang	1	1	-	-
330 Kasembon	1	1	-	-
<b>Kabupaten Malang</b>	<b>39</b>	<b>39</b>	<b>-</b>	<b>-</b>

Lanjutan Tabel/*Continued Table 4.2.3*

Kecamatan Subdistrict	Klinik Pratama Primary Clinic		Posyandu Integrated Service Post	
	2021	2022	2021	2022
(1)	(10)	(11)	(12)	(13)
010 Donomulyo	3	3	90	90
020 Kalipare	1	1	86	86
030 Pagak	3	3	67	67
040 Bantur	1	1	98	98
050 Gedangan	-	-	66	66
060 Sumbermanjing Wetan	2	2	115	115
070 Dampit	6	6	127	116
080 Tirtoyudo	4	4	84	87
090 Ampelgading	1	1	64	65
100 Poncokusumo	2	2	91	91
110 Wajak	3	3	95	95
120 Turen	5	5	151	151
130 Bululawang	3	3	77	77
140 Gondanglegi	4	4	112	112
150 Pagelaran	6	6	79	79
160 Kepanjen	7	7	108	108
170 Sumberpucung	1	1	62	62
180 Kromengan	2	2	46	46
190 Ngajum	-	-	58	58
200 Wonosari	2	2	62	62
210 Wagir	1	1	80	80
220 Pakisaji	6	6	91	92
230 Tajinan	2	2	60	60
240 Tumpang	1	1	84	84
250 Pakis	9	9	127	124
260 Jabung	4	4	72	72
270 Lawang	5	5	127	128
280 Singosari	9	9	162	163
290 Karangploso	6	6	73	73
300 Dau	5	5	65	66
310 Pujon	3	3	74	74
320 Ngantang	3	3	70	70
330 Kasembon	-	-	44	44
<b>Kabupaten Malang</b>	<b>110</b>	<b>110</b>	<b>2 867</b>	<b>2 861</b>

Catatan/Note: <sup>1</sup> Puskesmas yang teregistrasi/Registered Public Health Center

Sumber/Source: Dinas Kesehatan Kabupaten Malang / Health Service of Malang Regency



**Tabel**  
**Table** 4.2.4

**Persentase Penduduk yang Mempunyai Keluhan Kesehatan Selama Sebulan Terakhir Menurut Kecamatan di Kabupaten Malang, 2017 - 2022**  
**Percentage of People Who Had Health Complaint During a Month Prior to The Survey by Subdistrict in Malang Regency, 2017 - 2022**

Kecamatan Subdistrict	2017	2018	2019	2020	2021	2022
(1)	(2)	(3)	(4)	(5)	(6)	(7)
010 Donomulyo	...	...	...	...	...	...
020 Kalipare	...	...	...	...	...	...
030 Pagak	...	...	...	...	...	...
040 Bantur	...	...	...	...	...	...
050 Gedangan	...	...	...	...	...	...
060 Sumbermanjing Wetan	...	...	...	...	...	...
070 Dampit	...	...	...	...	...	...
080 Tirtoyudo	...	...	...	...	...	...
090 Ampelgading	...	...	...	...	...	...
100 Poncokusumo	...	...	...	...	...	...
110 Wajak	...	...	...	...	...	...
120 Turen	...	...	...	...	...	...
130 Bululawang	...	...	...	...	...	...
140 Gondanglegi	...	...	...	...	...	...
150 Pagelaran	...	...	...	...	...	...
160 Kepanjen	...	...	...	...	...	...
170 Sumberpucung	...	...	...	...	...	...
180 Kromengan	...	...	...	...	...	...
190 Ngajum	...	...	...	...	...	...
200 Wonosari	...	...	...	...	...	...
210 Wagir	...	...	...	...	...	...
220 Pakisaji	...	...	...	...	...	...
230 Tajinan	...	...	...	...	...	...
240 Tumpang	...	...	...	...	...	...
250 Pakis	...	...	...	...	...	...
260 Jabung	...	...	...	...	...	...
270 Lawang	...	...	...	...	...	...
280 Singosari	...	...	...	...	...	...
290 Karangploso	...	...	...	...	...	...
300 Dau	...	...	...	...	...	...
310 Pujon	...	...	...	...	...	...
320 Ngantang	...	...	...	...	...	...
330 Kasembon	...	...	...	...	...	...
<b>Kabupaten Malang</b>	<b>29,13</b>	<b>32,14</b>	<b>33,12</b>	<b>30,46</b>	<b>30,22</b>	<b>39,08</b>

Catatan / Note : Keluhan kesehatan (Panas, Batuk, Pilek, Diare, Pusing, Penyakit Kronis dsb) / Health Complaints (Fever, Cough, Cold, Diarrhea, Dizziness, Chronic Illness etc.)

Sumber/Source: BPS, Survei Sosial Ekonomi Nasional (Susenas)/BPS-Statistics Indonesia, National Socioeconomic Survey

**Tabel 4.2.5**  
**Table**

**Banyaknya Fasilitas Kesehatan di Kabupaten Malang, 2014 - 2022**  
**Number of Health Facilities in Malang Regency, 2014 - 2022**

Tahun Year	Rumah Sakit Hospital	Rumah Bersalin Maternity Hospital	Puskesmas Public Health Center	Polindes Village Maternity Cottage	Klinik/Balai Kesehatan Medical Clinic	Posyandu Integrated Service Post
(1)	(2)	(3)	(4)	(5)	(6)	(7)
2014	23	12	39	390	44	2 816
2015	23	12	39	390	44	2 828
2016	24	12	39	390	44	2 838
2017	22	-	39	336	72	2 872
2018	23	-	39	375	83	2 864
2019	22	-	39	337	...	2 842
2020	22	-	39	337	101	2 851
2021	23	-	39	390*)	110*)	2 867
2022	24	-	39	390	110	2 861

\*) Data diperbaiki

Sumber/Source: Dinas Kesehatan Kabupaten Malang / Health Service of Malang Regency

**Tabel 4.2.6** **Persentase Perempuan Pernah Kawin Usia 15-49 Tahun yang Melahirkan Anak Lahir Hidup Kurang dari 2 Tahun yang lalu Berdasarkan Penolong Proses Kelahiran Terakhir di Kabupaten Malang, 2019 - 2022**  
**Percentage of Married Women Aged 15-49 Years Who Gave Birth to a Child Born Alive less than Two Years Ago by The Last Birth Attendant in Malang Regency, 2019 - 2022**

<b>Penolong Kelahiran Terakhir</b> <i>The Last Birth Attendant</i>	<b>2019</b>	<b>2020</b>	<b>2021</b>	<b>2022</b>
(1)	(2)	(3)	(4)	(5)
Dokter Kandungan/ <i>Obstetricians</i>	41,02	42,08	59,67	47,29
Dokter Umum/ <i>General Practitioner</i>	2,72	0,12	2,24	1,07
Bidan/ <i>Midwife</i>	53,49	54,10	33,45	50,70
Perawat/ <i>Nurse</i>	1,37	2,24	3,25	0,94
Tenaga medis lain/ <i>Other Medical Personnel</i>	-	-	-	-
Dukun Beranak / <i>Traditional Attendant</i>	1,39	1,46	1,40	-
Lainnya/ <i>Others</i>	-	-	-	-

Sumber/Source: Statistik Kesejahteraan Rakyat Provinsi Jawa Timur 2019-2022 / *Welfare Statistics of Jawa Timur Province 2019-2022*

**Tabel** 4.2.7  
**Table**

**Persentase Wanita Usia 10 Tahun ke Atas yang Pernah Kawin Menurut Umur Saat Perkawinan Pertama di Kabupaten Malang, 2019 - 2022**  
**Percentage of Women Aged 10 Years and Over Who Have Ever Married by First Marriage Age in Malang Regency, 2019 - 2022**

<b>Umur Saat Perkawinan Pertama</b> <i>Age at First Marriage</i>	<b>2019</b>	<b>2020</b>	<b>2021</b>	<b>2022</b>
(1)	(2)	(3)	(4)	(5)
< 17 tahun <i>under 17 years</i>	18,19	21,33	18,00	17,12
17 – 18 tahun <i>17 – 18 years</i>	24,88	19,92	25,92	25,47
19 – 24 tahun <i>19 – 24 years</i>	44,23	46,11	44,26	22,62
25 tahun ke atas <i>25 years and over</i>	12,70	12,64	11,82	34,79
<b>Jumlah / Total</b>	<b>100,00</b>	<b>100,00</b>	<b>100,00</b>	<b>100,00</b>
Rata-rata Umur Perkawinan Pertama (Tahun) <i>/ Average of Age First Marriage (Year)</i>	19,80	19,97	19,83	...

Sumber/Source: Statistik Kesejahteraan Rakyat Provinsi Jawa Timur 2019-2022 / *Welfare Statistics of Jawa Timur Province 2019-2022*

**Tabel 4.2.8** **Persentase Anak Lahir Hidup Terakhir Dirinci Berat Badan Anak Ketika di Lahirkan di Kabupaten Malang, 2019 - 2022**  
**Percentage of The Last Live Birth Specified by The Weight of Child Birth in Malang Regency, 2019 - 2022**

<b>Berat Badan Anak Ketika Dilahirkan</b> <i>The Weight of Child Birth</i>	<b>2019</b>	<b>2020</b>	<b>2021</b>	<b>2022</b>
(1)	(2)	(3)	(4)	(5)
< 2,5 kg	9,80	8,67	10,61	12,11
≥ 2,5 kg	86,77	90,53	89,39	86,75
Tidak Ditimbang / <i>Not Doing Weight When Childbirth</i>	-	-	-	-
Tidak Tahu / <i>Unknown</i>	3,43	0,80	-	1,14
<b>Jumlah / Total</b>	<b>100,00</b>	<b>100,00</b>	<b>100,00</b>	<b>100,00</b>

Sumber/Source: Statistik Kesejahteraan Rakyat Provinsi Jawa Timur 2019-2022 / *Welfare Statistics of Jawa Timur Province 2019-2022*

**Tabel**  
**Table** 4.2.9

**Persentase Perempuan Pernah Kawin Usia 15-49 Tahun Menurut Tempat Melahirkan Terakhir Sebelum 2 Tahun yang Lalu di Kabupaten Malang, 2019 - 2022**  
**Percentage of Ever Married Woman Aged 15-49 Years Specied by Place of The Last Birth Before 2 Years Ago in Malang Regency, 2019 - 2022**

Tempat Melahirkan Terakhir <i>Place of The Last Birth</i>	2019	2020	2021	2022
(1)	(2)	(3)	(4)	(5)
RS Pemerintah/ Swasta/RSIA <i>Public or Private Hospital</i>	38,14	34,28	34,08	46,48
Rumah bersalin/ Klinik <i>Maternity Hospital/ Clinic</i>	17,32	15,90	23,11	16,17
Puskesmas /Pustu <i>Health Center/Subsidiary Health Center</i>	7,73	6,60	16,60	7,14
Praktek Tenaga Kesehatan <i>Practitioner Health Professionals</i>	24,57	31,48	-	24,69
Polindes/ Poskesdes <i>Village Maternity Post</i>	10,69	9,09	19,43	4,22
Rumah/ Lainnya <i>At Home/ Others</i>	1,54	2,65	5,20	1,30
<b>Jumlah / Total</b>	<b>100,00</b>	<b>100,00</b>	<b>100,00</b>	<b>100,00</b>

Sumber/Source: Statistik Kesejahteraan Rakyat Provinsi Jawa Timur 2019-2022 / *Welfare Statistics of Jawa Timur Province 2019-2022*

**Tabel 4.2.10**      **Persentase Penduduk yang Memiliki Jaminan Kesehatan Menurut Jenis Kelamin di Kabupaten Malang, 2022**  
**Percentage of Population Owned Health Insurance by Sex in Malang Regency, 2022**

<b>Jaminan Kesehatan yang Dimiliki</b> <i>Owned Health Insurance</i>	<b>Laki-Laki</b> <i>Male</i>	<b>Perempuan</b> <i>Female</i>	<b>Laki-Laki - Perempuan</b> <i>Male - Female</i>
(1)	(2)	(3)	(4)
Penerima Bantuan Iuran <i>National Health Insurance for the poor</i>	26,12	52,81	27,04
Non Penerima Bantuan Iuran <i>National Health Insurance for Public</i>	17,36	18,36	17,85
Jamkesda <i>Local Health Insurance</i>	1,20	0,91	1,06
Asuransi Swasta <i>Private Insurance</i>	-	-	-
Perusahaan Kantor <i>Office</i>	2,11	1,83	1,97
Tidak Memiliki Jaminan <i>Do not Have Health Insurance</i>	53,25	50,94	52,10
<b>Jumlah / Total</b>	<b>100,00</b>	<b>100,00</b>	<b>100,00</b>

Sumber/Source: Statistik Kesejahteraan Rakyat Provinsi Jawa Timur 2022 / Welfare Statistics of Jawa Timur Province 2022

**Tabel 4.2.11**  
**Table**

**Kegiatan Pelayanan Rumah Sakit Umum Daerah  
Kanjuruhan di Kabupaten Malang, 2020 - 2022**  
**Event Services of Kanjuruhan Regional Hospital in Malang  
Regency, 2020 - 2022**

Uraian Descriptions	Satuan/ Unit	2020*)	2021	2022
(1)	(2)	(3)	(4)	(5)
Pelayanan Instalasi / <i>Installation Services</i>	Pelayanan/ <i>Services</i>	-	-	-
Kapasitas Tempat Tidur/ <i>Bed Capacity</i>	Tempat Tidur/ <i>Bed</i>	280	240	240
Kelas Utama/ <i>VIP Class</i>	Tempat Tidur/ <i>Bed</i>	5	5	-
Kelas Utama/ <i>VIP Class</i>	Tempat Tidur/ <i>Bed</i>	22	21	24
Kelas 1 Dewasa/ <i>Class 1 Adults</i>	Tempat Tidur/ <i>Bed</i>	53	20	12
Kelas 2 Dewasa/ <i>Class 2 Adults</i>	Tempat Tidur/ <i>Bed</i>	18	20	74
Kelas 3 Dewasa/ <i>Class 3 Adults</i>	Tempat Tidur/ <i>Bed</i>	141	80	97
Kelas 1 Anak/ <i>Class 1 Childs</i>	Tempat Tidur/ <i>Bed</i>	3	-	-
Kelas 2 Anak/ <i>Class 2 Childs</i>	Tempat Tidur/ <i>Bed</i>	20	6	17
Kelas 3 Anak/ <i>Class 3 Childs</i>	Tempat Tidur/ <i>Bed</i>	18	16	16
Lainnya/ <i>Other</i>	Tempat Tidur/ <i>Bed</i>	31	72	41
Persalinan/ <i>Childbirth</i>	Orang/ <i>Person</i>	718	659	386
Operasi/ <i>Operation</i>	Orang/ <i>Person</i>	2 362	2 238	2 080
Penderita Rawat Inap/ <i>Hospitalized Patients</i>	Orang/ <i>Person</i>	9 483	7 476	11 199
Penderita Keluar Sehat/ <i>Out Healthy Patients</i>	Orang/ <i>Person</i>	8 389	6 588	11 207
Penderita Meninggal/ <i>Died Patient</i>	Orang/ <i>Person</i>	1 094	888	1 026
Total Hari Perawatan/ <i>Total Day of Care</i>	Hari/ <i>Day</i>	39 493	31 468	45 508
Rata-rata Pasien Rawat Inap/ <i>Hari / Average Inpatient / Day Sufferers</i>	Orang/ <i>Person</i>	108	86	124
Rata-rata Lama Dirawat/ <i>Average Duration of Treatment</i>	Hari/ <i>Day</i>	4	5	4
Kunjungan Rawat Jalan/ <i>Outpatient Visits</i>	Kunjungan/ <i>Visit</i>	48 899	45 997	54 476
Rata-rata Pasien Rawat Jalan/ <i>Hari/ Average Patients Outpatient / Day</i>	Orang/ <i>Person</i>	199	185	101
Pasien UGD per hari	Orang/ <i>Person</i>	34	24	37

Sumber/Source: Rumah Sakit Umum Daerah Kanjuruhan Kabupaten Malang / *Kanjuruhan Regional Hospital in Malang Regency*

\*) Beberapa data diperbaiki



**Tabel**  
**Table 4.2.12**

**Banyaknya Penderita Rawat Inap Menurut Kecamatan di  
RSUD Kanjuruhan Kabupaten Malang, 2020 - 2022**  
**Number of Hospitalized Patients by Sub District in  
Kanjuruhan Regional Hospital of Malang Regency, 2020 -  
2022**

Kecamatan Sub District	2020		2021		2022	
	Jumlah/ Total	Persentase Percentage	Jumlah/ Total	Persentase Percentage	Jumlah/ Total	Persentase Percentage
(1)	(2)	(3)	(4)	(5)	(6)	(7)
010 Donomulyo	283	2,87	282	3,53	350	3,13
020 Kalipare	395	4,01	334	4,19	509	4,55
030 Pagak	374	3,80	347	4,35	502	4,49
040 Bantur	435	4,42	330	4,14	615	5,50
050 Gedangan	305	3,10	218	2,73	318	2,84
060 Sumbermanjing Wetan	469	4,76	419	5,25	555	4,96
070 Dampit	630	6,40	452	5,67	670	5,99
080 Tirtoyudo	240	2,44	240	3,01	319	2,85
090 Ampelgading	333	3,38	285	3,57	259	2,31
100 Poncokusumo	164	1,67	98	1,23	142	1,27
110 Wajak	295	3,00	225	4,82	262	2,34
120 Turen	673	6,83	474	5,94	619	5,53
130 Bululawang	240	2,44	204	2,56	261	2,33
140 Gondanglegi	573	5,82	407	5,10	547	4,89
150 Pagelaran	680	6,90	489	6,13	781	6,98
160 Kepanjen	1 224	12,43	1 133	14,20	1 639	14,65
170 Sumberpucung	485	4,92	355	4,45	579	5,17
180 Kromengan	283	2,87	283	3,55	396	3,54
190 Ngajum	331	3,36	283	3,55	467	4,17
200 Wonosari	305	3,10	282	3,53	382	3,41
210 Wagir	78	0,79	85	1,07	84	0,75
220 Pakisaji	300	3,05	316	3,96	483	4,32
230 Tajinan	111	1,13	59	5,94	97	0,87
240 Tumpang	54	0,55	24	0,30	37	0,33
250 Pakis	24	0,24	22	0,28	38	0,34
260 Jabung	15	0,15	12	0,15	17	0,15
270 Lawang	10	0,10	12	0,15	12	0,11
280 Singosari	13	0,13	8	0,10	9	0,08
290 Karangploso	4	0,04	15	0,19	4	0,04
300 Dau	10	0,10	6	0,08	6	0,05
310 Pujon	4	0,04	4	0,05	-	-
320 Ngantang	4	0,04	2	0,03	6	0,05
330 Kasembon	-	-	1	0,01	1	0,01
Kab/Kota Lain	504	5,12	272	3,41	224	2,00
<b>Kabupaten Malang</b>	<b>9 848</b>	<b>100,00</b>	<b>7 978</b>	<b>100,00</b>	<b>11 190</b>	<b>100,00</b>

Sumber/Source: Rumah Sakit Umum Daerah Kanjuruhan Kabupaten Malang / Kanjuruhan Regional Hospital in Malang Regency

**Tabel**  
**Table 4.2.13**

**Cakupan Jaminan Kesehatan Menurut Jenis Pelayanan Kesehatan di RSUD Kanjuruhan Kabupaten Malang, 2020-2022**

*Coverage of Health Insurance by Types of Health Insurance and Types of Healthcare Services in Kanjuruhan Regional Hospital of Malang Regency, 2020 - 2022*

Jenis Jaminan Health Insurance	2020		2021		2022	
	Rawat Jalan Outpatient	Rawat Inap Hospitalization	Rawat Jalan Outpatient	Rawat Inap Hospitalization	Rawat Jalan Outpatient	Rawat Inap Hospitalization
(1)	(2)	(3)	(4)	(5)	(6)	(7)
BPJS	4 207	5 219	33 586	3 695	46 983	8 012
Jampersal	723	687	977	845	67	65
Jamkesda	43	31	98	89	469	712
Asuransi Lain	100	13	32	15	172	63
Jumlah / Total	42 882	5 950	34 693	4 644	47 691	8 852
<b>Jumlah per tahun</b>	<b>48 832</b>		<b>39 337</b>		<b>56 543</b>	

Sumber/Source: Rumah Sakit Umum Daerah Kanjuruhan Kabupaten Malang / Kanjuruhan Regional Hospital in Malang Regency

**Tabel 4.2.14 Kegiatan Pelayanan Rumah Sakit Umum Daerah Lawang di Kabupaten Malang, 2020 - 2022**  
**Event Services of Regional Hospital Lawang in Malang Regency, 2020 - 2022**

Uraian Descriptions	Satuan/ Unit	2020	2021	2022
(1)	(2)	(3)	(4)	(5)
Pelayanan Instalasi / <i>Installation Services</i>	Pelayanan/ <i>Services</i>	15	15	15
Kapasitas Tempat Tidur/ <i>Bed Capacity</i>	Tempat Tidur/ <i>Bed</i>	133	137	138
Kelas Utama/ <i>VIP Class</i>	Tempat Tidur/ <i>Bed</i>	2	2	1
Kelas 1 Dewasa/ <i>Class 1 Adults</i>	Tempat Tidur/ <i>Bed</i>	24	16	18
Kelas 2 Dewasa/ <i>Class 2 Adults</i>	Tempat Tidur/ <i>Bed</i>	40	12	30
Kelas 3 Dewasa/ <i>Class 3 Adults</i>	Tempat Tidur/ <i>Bed</i>	20	46	46
Kelas 1 Anak/ <i>Class 1 Childs</i>	Tempat Tidur/ <i>Bed</i>	-	-	-
Kelas 2 Anak/ <i>Class 2 Childs</i>	Tempat Tidur/ <i>Bed</i>	-	-	-
Kelas 3 Anak/ <i>Class 3 Childs</i>	Tempat Tidur/ <i>Bed</i>	7	7	7
Kamar Bersalin / <i>Childbirth</i>	Tempat Tidur/ <i>Bed</i>	20	20	20
Perinatologi/Bayi / <i>Baby</i>	Tempat Tidur/ <i>Bed</i>	8	8	8
ICU	Tempat Tidur/ <i>Bed</i>	12	4	4
Penderita Rawat Inap/ <i>Hospitalized Patients</i>	Orang/ <i>Person</i>	5 672	2 993	3 633
Penderita Keluar Sehat/ <i>Out Healthy Patients</i>	Orang/ <i>Person</i>	5 414	2 718	3 458
Penderita Meninggal/ <i>Died Patient</i>	Orang/ <i>Person</i>	258	275	135
Total Hari Perawatan/ <i>Total Day of Care</i>	Hari/ <i>Day</i>	18 964	11 578	9 634
Rata-rata Pasien Rawat Inap/Hari/ <i>Average Inpatient / Day Sufferers</i>	Orang/ <i>Person</i>	55	37	34
Rata-rata Lama Dirawat/ <i>Average Duration of Treatment</i>	Hari/ <i>Day</i>	3	4	3
Pasien UGD per hari	Orang/ <i>Person</i>	7 755	4 178	5 539

Sumber/Source: Rumah Sakit Umum Daerah Lawang / *Regional Hospital Lawang*

**Tabel**  
**Table** 4.2.15

**Banyaknya Penderita Rawat Inap Menurut Kecamatan di  
RSUD Lawang, 2020 - 2022**  
**Number of Hospitalized Patients by Sub District in Regional  
Hospital Lawang, 2020 - 2022**

Kecamatan Sub District	2020		2021		2022
	Laki-Laki Male	Perempuan Female	Laki-Laki Male	Perempuan Female	Jumlah/Total
(1)	(2)	(3)	(4)	(5)	(6)
010 Donomulyo	-	-	-	-	35
020 Kalipare	-	-	-	-	2
030 Pagak	-	-	-	-	10
040 Bantur	-	-	-	-	1
050 Gedangan	-	-	-	-	-
060 Sumbermanjing Wetan	-	-	-	-	-
070 Dampit	-	-	-	-	2
080 Tirtoyudo	-	-	-	-	-
090 Ampelgading	-	-	-	-	11
100 Poncokusumo	-	-	-	-	-
110 Wajak	-	-	-	-	12
120 Turen	-	-	-	-	-
130 Bululawang	-	-	-	-	4
140 Gondanglegi	-	-	-	-	-
150 Pagelaran	-	-	-	-	-
160 Kepanjen	-	-	-	-	-
170 Sumberpucung	-	-	-	-	-
180 Kromengan	-	-	-	-	-
190 Ngajum	-	-	-	-	1
200 Wonosari	-	-	-	-	2
210 Wagir	-	-	-	-	-
220 Pakisaji	-	-	-	-	5
230 Tajinan	-	-	-	-	-
240 Tumpang	-	-	-	-	5
250 Pakis	-	-	-	-	22
260 Jabung	-	-	-	-	32
270 Lawang	890	1 236	732	845	2 257
280 Singosari	423	583	264	308	566
290 Karangploso	-	-	-	-	18
300 Dau	-	-	-	-	6
310 Pujon	-	-	-	-	1
320 Ngantang	-	-	-	-	4
330 Kasembon	-	-	-	-	-
Kab/Kota Lain	1 153	1 387	402	432	2 248
<b>Kabupaten Malang</b>	<b>2 466</b>	<b>3 026</b>	<b>1 398</b>	<b>1 585</b>	<b>5 244</b>

Sumber/Source: Rumah Sakit Umum Daerah Lawang / Regional Hospital Lawang

**Tabel 4.2.16** Cakupan Cara Bayar Menurut Jenis Pelayanan di RSUD Lawang, 2020 - 2022  
**Table 4.2.16** Coverage How to Pay by Type of Service in Regional Hospital Lawang, 2020 - 2022

Jenis Jaminan Health Insurance	2020		2021		2022	
	Rawat Jalan Outpatient	Rawat Inap Hospitali- zation	Rawat Jalan Outpatient	Rawat Inap Hospitali- zation	Rawat Jalan Outpatient	Rawat Inap Hospitali- zation
(1)	(2)	(3)	(4)	(5)	(6)	(7)
BPJS	53 484	4 519	41 903	2 564	38 902	3 272
Umum/General	7 795	1 153	4 622	419	4 014	911
Asuransi Lain	-	-	-	-	-	-
Jumlah / Total	61 279	5 672	46 525	2 983	42 916	4 183
<b>Jumlah per tahun</b>	<b>66 951</b>		<b>49 508</b>		<b>47 099</b>	

Sumber/Source: Rumah Sakit Umum Daerah Lawang / Regional Hospital Lawang

**Tabel**  
**Table** 4.2.17

**Jumlah Donor Darah (orang) Menurut Golongan Darah per Bulan di Kabupaten Malang, 2022**  
**Number of Donor by Kinds of Blood per Month in Malang Regency, 2022**

<b>Bulan</b> <b>Month</b>	<b>A</b>	<b>B</b>	<b>O</b>	<b>AB</b>	<b>Jumlah</b> <b>Total</b>
(1)	(2)	(3)	(4)	(5)	(6)
Januari / January	399	505	649	98	1 651
Februari / February	214	298	411	75	998
Maret / March	487	686	885	162	2 220
April / April	329	462	621	92	1 540
Mei / May	359	534	627	113	1 633
Juni / June	503	740	900	164	2 307
Juli / July	360	520	639	119	1 638
Agustus / August	531	681	861	135	2 208
September / September	492	758	905	171	2 326
Oktober / October	479	609	766	144	1 998
November / November	572	752	950	176	2 450
Desember / December	512	682	763	153	2 110
<b>Jumlah / Total</b>	<b>5 237</b>	<b>7 227</b>	<b>8 977</b>	<b>1 602</b>	<b>23 043</b>

Sumber/Source: Palang Merah Indonesia Kabupaten Malang /Indonesia Red Cross, Malang Regency

**Tabel 4.2.18** Jumlah Pemberi Donor Darah (orang) Menurut Golongan Darah di Kabupaten Malang, 2018 - 2022  
**Table** Number of Giver Donor by Kinds of Blood in Malang Regency, 2018 - 2022

Jenis Darah <i>Kinds of Blood</i>	2018	2019	2020	2021	2022
(1)	(2)	(3)	(4)	(5)	(6)
Golongan Darah A / <i>Blood Group A</i>	1 295	1 479	1 041	987	5 237
Golongan Darah B / <i>Blood Group B</i>	1 829	2 162	1 498	1 423	7 227
Golongan Darah O / <i>Blood Group O</i>	2 378	2 718	1 898	1 829	8 977
Golongan Darah AB / <i>Blood Group AB</i>	414	489	330	308	1 602
<b>Jumlah / Total</b>	<b>5 916</b>	<b>6 848</b>	<b>4 767</b>	<b>4 547</b>	<b>23 043</b>

Catatan / Note : Tahun 2018 - 2020 data diperbaiki

Sumber/Source: Palang Merah Indonesia Kabupaten Malang /Indonesia Red Cross, Malang Regency

**Tabel**  
**Table** 4.2.19

**Permintaan Darah dan Komponen Darah (Labu) per Bulan  
di Kabupaten Malang, 2022**  
*Demand of Blood and Component per Month in Malang  
Regency, 2022*

<b>Bulan</b> <i>Month</i>	<b>Darah Lengkap</b> <i>Blood</i>	<b>Komponen</b> <i>Component</i>	<b>Jumlah</b> <i>Total</i>
(1)	(2)	(3)	(4)
Januari / <i>January</i>	132	2 147	2 279
Februari / <i>February</i>	-	-	-
Maret / <i>March</i>	101	1 925	2 026
April / <i>April</i>	218	1 987	2 205
Mei / <i>May</i>	135	1 827	1 962
Juni / <i>June</i>	150	2 186	2 336
Juli / <i>July</i>	169	2 147	2 316
Agustus / <i>August</i>	152	2 382	2 534
September / <i>September</i>	199	2 172	2 371
Oktober / <i>October</i>	219	2 239	2 458
November / <i>November</i>	180	2 145	2 325
Desember / <i>December</i>	251	2 337	2 588
<b>Jumlah / Total</b>	<b>1 906</b>	<b>23 494</b>	<b>25 400</b>

Sumber/Source: Palang Merah Indonesia Kabupaten Malang /Indonesia Red Cross, Malang Regency



**Tabel**  
**Table 4.2.20****Jumlah Pasangan Usia Subur dan Peserta KB Aktif Menurut, Kecamatan di Kabupaten Malang, 2022**  
**Number of Eligible Couple and Family Planning Participants by Subdistrict in Malang Regency, 2022**

Kecamatan Sub District	Jumlah PUS Eligible couple	Peserta KB Aktif Family Planning Participants			
		IUD	MOW	MOP	Kondom Condom
(1)	(2)	(3)	(4)	(5)	(6)
010 Donomulyo	9 775	635	172	5	38
020 Kalipare	9 149	256	216	3	47
030 Pagak	8 143	267	157	1	28
040 Bantur	11 021	129	142	4	25
050 Gedangan	10 875	434	566	4	71
060 Sumbermanjing Wetan	15 910	372	502	8	92
070 Dampit	18 792	715	548	13	104
080 Tirtoyudo	8 915	150	168	-	21
090 Ampelgading	8 887	457	235	5	21
100 Poncokusumo	17 025	1 085	472	19	112
110 Wajak	15 239	869	531	3	75
120 Turen	18 200	1 474	712	8	171
130 Bululawang	11 107	807	407	10	140
140 Gondanglegi	13 307	441	386	6	70
150 Pagelaran	11 882	318	356	8	79
160 Kepanjen	16 389	1 263	674	23	313
170 Sumberpucung	8 086	679	341	6	133
180 Kromengan	5 973	326	221	5	121
190 Ngajum	8 626	335	336	14	77
200 Wonosari	6 326	347	193	5	54
210 Wagir	15 690	1 070	465	29	118
220 Pakisaji	15 338	1 022	614	14	294
230 Tajinan	9 298	572	323	5	66
240 Tumpang	14 000	1 533	465	40	95
250 Pakis	25 705	2 846	997	19	480
260 Jabung	12 647	651	369	25	61
270 Lawang	17 532	2 279	633	26	251
280 Singosari	30 450	2 728	977	21	507
290 Karangploso	14 885	1 958	591	19	267
300 Dau	11 261	1 289	437	7	142
310 Pujon	12 682	1 108	313	9	34
320 Ngantang	10 062	1 290	356	10	62
330 Kasembon	4 778	355	182	3	28
<b>Kabupaten Malang</b>	<b>427 955</b>	<b>30 060</b>	<b>14 057</b>	<b>377</b>	<b>4 197</b>

Lanjutan Tabel/Continued Table 4.2.20

Kecamatan Sub District	Peserta KB Aktif Family Planning Participants				Jumlah Total
	Implant Implant	Suntikan Injection	Pil Pil	MAL	
(1)	(3)	(4)	(5)	(6)	
010 Donomulyo	1 049	3 714	614	1	6 228
020 Kalipare	417	3 691	1 047	-	5 677
030 Pagak	416	3 792	963	5	5 629
040 Bantur	498	4 176	1 232	3	6 209
050 Gedangan	760	4 721	1 133	4	7 693
060 Sumbermanjing Wetan	1 002	7 128	1 649	2	10 755
070 Dampit	885	8 762	1 714	7	12 748
080 Tirtoyudo	717	4 293	759	4	6 112
090 Ampelgading	627	3 735	1 202	-	6 282
100 Poncokusumo	1 020	8 305	1 977	9	12 999
110 Wajak	1 359	6 645	1 660	19	11 161
120 Turen	1 098	6 544	1 136	3	11 146
130 Bululawang	414	4 245	1 282	2	7 307
140 Gondanglegi	510	5 050	1 551	3	8 017
150 Pagelaran	601	4 173	1 527	5	7 067
160 Kepanjen	611	4 379	1 779	8	9 050
170 Sumberpucung	381	1 886	724	8	4 158
180 Kromengan	483	1 953	573	-	3 682
190 Ngajum	1 029	3 510	944	4	6 249
200 Wonosari	656	2 062	695	-	4 012
210 Wagir	785	6 844	1 638	14	10 963
220 Pakisaji	896	4 924	1 569	-	9 333
230 Tajinan	673	4 378	892	6	6 915
240 Tumpang	482	6 244	1 378	10	10 247
250 Pakis	782	8 946	2 062	30	16 162
260 Jabung	854	6 923	926	1	9 810
270 Lawang	453	6 410	1 611	2	11 665
280 Singosari	563	12 168	2 806	4	19 774
290 Karangploso	349	5 557	1 468	1	10 210
300 Dau	290	4 604	748	16	7 533
310 Pujon	1 949	5 793	957	6	10 169
320 Ngantang	680	3 752	1 353	2	7 505
330 Kasembon	390	1 818	480	9	3 265
<b>Kabupaten Malang</b>	<b>23 679</b>	<b>171 125</b>	<b>42 049</b>	<b>188</b>	<b>285 732</b>

Catatan / Note: Metode Amenore Laktasi (MAL); Salah satu kontrasepsi alami yang menggunakan prinsip menyusui secara eksklusif selama 6 bulan penuh tanpa tambahan makanan dan minuman apapun / *One of the natural contraceptives that uses the principle of breastfeeding exclusively for 6 full months without the addition of any food and drink*

Sumber/Source: Dinas Pengendalian Penduduk dan Keluarga Berencana / *Department of Population Control and Family Planning*

**Tabel**  
**Table** 4.2.21

**Jumlah Klinik Keluarga Berencana (KKB) dan Pos Pelayanan Keluarga Berencana Desa (PPKBD) Menurut Kecamatan di Kabupaten Malang, 2022**  
**Number of Family Planning Clinics and Village Family Planning Service Units by Subdistrict in Malang Regency, 2022**

Kecamatan Subdistrict	KKB Family Planning Clinics	PPKBD Village Family Planning Service Units
(1)	(2)	(3)
010 Donomulyo	3	10
020 Kalipare	2	9
030 Pagak	3	8
040 Bantur	2	10
050 Gedangan	1	8
060 Sumbermanjing Wetan	3	15
070 Dampit	5	12
080 Tirtoyudo	2	13
090 Ampelgading	2	13
100 Poncokusumo	4	17
110 Wajak	7	13
120 Turen	6	17
130 Bululawang	4	14
140 Gondanglegi	3	14
150 Pagelaran	2	10
160 Kepanjen	13	18
170 Sumberpucung	8	7
180 Kromengan	3	7
190 Ngajum	3	9
200 Wonosari	1	8
210 Wagir	3	12
220 Pakisaji	3	12
230 Tajinan	1	12
240 Tumpang	10	15
250 Pakis	5	15
260 Jabung	2	15
270 Lawang	6	12
280 Singosari	7	17
290 Karangploso	7	9
300 Dau	5	10
310 Pujon	4	10
320 Ngantang	3	13
330 Kasembon	2	6
<b>Kabupaten Malang</b>	<b>135</b>	<b>390</b>

Sumber/Source: Dinas Pengendalian Penduduk dan Keluarga Berencana / Department of Population Control and Family Planning

**4.3 AGAMA DAN SOSIAL LAINNYA**  
**RELIGION AND OTHER SOCIAL AFFAIRS**

**Tabel 4.3.1** Jumlah Penduduk Menurut Kecamatan dan Agama yang Dianut di Kabupaten Malang, 2022  
**Table 4.3.1** Population by Subdistrict and Religion in Malang Regency, 2022

Kecamatan Subdistrict	Islam	Protestan Protestant	Katolik Catholic	Hindu	Budha Buddha	Konghuchu	Kepercayaan
(1)	(2)	(3)	(4)	(5)	(6)	(7)	(8)
010 Donomulyo	66 027	769	1 899	20	4	-	10
020 Kalipare	67 152	577	1 374	365	6	-	-
030 Pagak	51 048	141	50	184	4	-	1
040 Bantur	75 253	1 047	45	2	4	-	1
050 Gedangan	56 328	522	5	389	111	-	2
060 Sumbermanjing Wetan	85 973	13 674	43	20	6	-	-
070 Dampit	124 946	3 005	273	19	83	4	7
080 Tirtoyudo	59 446	7 329	37	4	50	-	1
090 Ampelgading	56 350	1 604	15	410	1	-	8
100 Poncokusumo	95 851	84	77	113	717	-	-
110 Wajak	86 699	166	42	3	5	3	-
120 Turen	120 091	1 868	244	7	30	1	48
130 Bululawang	70 214	537	70	8	8	3	-
140 Gondanglegi	86 415	113	6	1	7	-	3
150 Pagelaran	72 324	1 516	66	1	1	-	1
160 Kepanjen	109 754	1 242	689	250	40	10	1
170 Sumberpucung	57 037	905	312	15	72	2	-
180 Kromengan	39 011	3 561	116	10	1	-	-
190 Ngajum	50 916	262	33	1 691	5	-	-
200 Wonosari	44 015	901	175	6	82	1	1
210 Wagir	81 478	1 822	569	3 443	60	-	11
220 Pakisaji	86 520	1 931	592	1 418	20	-	-
230 Tajinan	56 152	271	64	6	-	-	-
240 Tumpang	76 464	672	374	11	21	-	-
250 Pakis	141 661	2 611	1 451	142	64	6	7
260 Jabung	75 430	247	140	55	4	-	-
270 Lawang	104 602	3 700	1 660	99	232	10	37
280 Singosari	172 979	2 814	1 231	229	84	7	10
290 Karangploso	78 968	1 383	426	61	13	-	-
300 Dau	61 861	2 837	1 374	68	128	7	3
310 Pujon	68 458	255	40	151	8	2	44
320 Ngantang	58 288	448	78	11	8	-	-
330 Kasembon	30 210	610	24	500	288	-	15
<b>Kabupaten Malang</b>	<b>2 567 921</b>	<b>59 424</b>	<b>13 594</b>	<b>9 712</b>	<b>2 167</b>	<b>56</b>	<b>211</b>

Sumber/ Source: Dinas Kependudukan dan Pencatatan Sipil Kabupaten Malang/ Population and Civil Registration of Malang Regency

**Tabel 4.3.2** Jumlah Tempat Peribadatan Menurut Kecamatan di Kabupaten Malang, 2022  
**Number of Places of Worship by Subdistrict and Religion in Malang Regency, 2022**

Kecamatan Subdistrict	Masjid Mosque	Mushola Pray Room	Gereja Protestan Protestant Church	Gereja Katholik Catholic Church	Pura Temple	Vihara
(1)	(2)	(3)	(4)	(5)	(6)	(7)
010 Donomulyo	150	353	7	16	1	-
020 Kalipare	72	359	7	10	4	-
030 Pagak	84	365	4	-	2	-
040 Bantur	108	496	3	1	1	-
050 Gedangan	134	373	9	-	3	2
060 Sumbermanjing Wetan	163	580	48	2	-	-
070 Dampit	116	639	24	2	-	1
080 Tirtoyudo	80	250	32	-	-	1
090 Ampelgading	79	354	26	-	4	-
100 Poncokusumo	79	591	-	1	1	1
110 Wajak	99	559	3	-	-	-
120 Turen	94	595	8	1	-	-
130 Bululawang	61	421	10	1	-	-
140 Gondanglegi	62	632	2	2	-	-
150 Pagelaran	66	499	6	1	-	-
160 Kepanjen	81	497	16	2	3	-
170 Sumberpucung	49	186	10	1	-	1
180 Kromengan	48	190	5	-	-	-
190 Ngajum	47	231	2	1	13	-
200 Wonosari	55	163	6	1	-	3
210 Wagir	87	290	7	3	14	1
220 Pakisaji	62	399	15	1	11	-
230 Tajinan	47	370	6	-	-	-
240 Tumpang	61	476	7	1	-	-
250 Pakis	131	584	8	1	-	-
260 Jabung	71	312	1	1	-	-
270 Lawang	90	127	35	7	1	1
280 Singosari	113	496	16	1	2	-
290 Karangploso	87	306	7	1	-	-
300 Dau	82	175	8	4	-	-
310 Pujon	58	233	4	1	2	-
320 Ngantang	74	194	9	1	-	-
330 Kasembon	50	115	13	1	4	3
<b>Kabupaten Malang</b>	<b>2 740</b>	<b>12 410</b>	<b>364</b>	<b>65</b>	<b>66</b>	<b>14</b>

Sumber/Source: Kementerian Agama / Ministry of Religious Affairs

**Tabel**  
**Table** 4.3.3**Jumlah Desa<sup>1</sup>/Kelurahan yang Mengalami Bencana Alam<sup>2</sup> Menurut Kecamatan di Kabupaten Malang, 2020 - 2021****Number of Villages<sup>1</sup> that Had Natural Disaster<sup>2</sup> by Subdistrict in Malang Regency, 2020 - 2021**

Kecamatan Subdistrict	Banjir/Flood	
	2020	2021
(1)	(2)	(3)
010 Donomulyo	-	-
020 Kalipare	-	-
030 Pagak	-	-
040 Bantur	-	-
050 Gedangan	-	-
060 Sumbermanjing Wetan	-	2
070 Dampit	-	-
080 Tirtoyudo	-	2
090 Ampelgading	-	-
100 Poncokusumo	-	-
110 Wajak	-	-
120 Turen	-	-
130 Bululawang	-	-
140 Gondanglegi	-	-
150 Pagelaran	-	-
160 Kepanjen	-	-
170 Sumberpucung	-	-
180 Kromengan	-	-
190 Ngajum	-	-
200 Wonosari	-	-
210 Wagir	-	-
220 Pakisaji	-	-
230 Tajinan	-	-
240 Tumpang	-	-
250 Pakis	-	1
260 Jabung	-	-
270 Lawang	-	-
280 Singosari	1	-
290 Karangploso	-	-
300 Dau	1	3
310 Pujon	-	-
320 Ngantang	-	5
330 Kasembon	-	-
<b>Kabupaten Malang</b>	<b>2</b>	<b>13</b>

Lanjutan Tabel/Continued Table 4.3.3

Kecamatan Subdistrict	Gempa Bumi/Earthquake	
	2020	2021
(1)	(5)	(6)
010 Donomulyo	-	-
020 Kalipare	-	-
030 Pagak	8	7
040 Bantur	-	1
050 Gedangan	5	7
060 Sumbermanjing Wetan	15	15
070 Dampit	5	1
080 Tirtoyudo	-	-
090 Ampelgading	-	3
100 Poncokusumo	-	1
110 Wajak	-	-
120 Turen	-	-
130 Bululawang	-	8
140 Gondanglegi	-	-
150 Pagelaran	-	5
160 Kepanjen	-	3
170 Sumberpucung	-	-
180 Kromengan	-	3
190 Ngajum	-	5
200 Wonosari	-	4
210 Wagir	-	-
220 Pakisaji	-	-
230 Tajinan	-	-
240 Tumpang	-	-
250 Pakis	-	7
260 Jabung	-	-
270 Lawang	-	4
280 Singosari	-	-
290 Karangploso	-	-
300 Dau	-	6
310 Pujon	-	-
320 Ngantang	-	-
330 Kasembon	-	-
<b>Kabupaten Malang</b>	<b>33</b>	<b>80</b>

Lanjutan Tabel/*Continued Table* 4.3.3

Kecamatan <i>Subdistrict</i>	Tanah Longsor/ <i>Landslide</i>	
	2020	2021
(1)	(8)	(9)
010 Donomulyo	–	-
020 Kalipare	–	-
030 Pagak	1	1
040 Bantur	1	-
050 Gedangan	–	-
060 Sumbermanjing Wetan	–	4
070 Dampit	–	2
080 Tirtoyudo	2	4
090 Ampelgading	–	3
100 Poncokusumo	1	2
110 Wajak	–	1
120 Turen	–	1
130 Bululawang	–	-
140 Gondanglegi	1	1
150 Pagelaran	–	-
160 Kepanjen	1	1
170 Sumberpucung	–	-
180 Kromengan	1	1
190 Ngajum	–	1
200 Wonosari	1	-
210 Wagir	–	2
220 Pakisaji	–	-
230 Tajinan	–	1
240 Tumpang	1	2
250 Pakis	–	-
260 Jabung	2	1
270 Lawang	2	1
280 Singosari	–	-
290 Karangploso	–	-
300 Dau	–	3
310 Pujon	4	6
320 Ngantang	2	4
330 Kasembon	–	2
<b>Kabupaten Malang</b>	<b>20</b>	<b>44</b>

Catatan/*Note*: <sup>1</sup> Desa pada tabel ini termasuk Unit Permukiman Transmigrasi (UPT) yang masih dibina oleh kementerian terkait dan nagari di Kabupaten/Kota Sumatera Barat/*Villages in this table are included in Transmigration Settlement Unit which is still fostered by the relevant ministries and the nagari in the Province of Sumatera Barat*

<sup>2</sup> Terjadi dalam tiga tahun terakhir sampai dengan saat pencacahan/*Occured during the last three years by the time of enumeration*

Sumber/*Source*: BPS, Pendataan Potensi Desa (Podes)/*BPS-Statistics Indonesia, Village Potential Data Collecting*



**Tabel 4.3.4** Perkembangan Jumlah Pemeluk Agama di Kabupaten Malang, 2021 dan 2022  
**Table 4.3.4** *Number of Population of Religion in Malang Regency, 2021 and 2022*

Agama / Religion	Satuan Unit	2021		2022	
		Jiwa Person	Persentase Percentage	Jiwa Person	Persentase Percentage
(1)	(2)	(3)	(4)	(5)	(6)
Islam / Moslem	Orang / Person	2 527 422	96,77	2 567 921	96,79
Kristen / Protestant	Orang / Person	58 913	2,26	59 424	2,24
Katolik / Catholic	Orang / Person	13 479	0,52	13 594	0,51
Hindu / Hindu	Orang / Person	9 645	0,37	9 712	0,37
Budha / Budhist	Orang / Person	2 174	0,08	2 167	0,08
Lainnya / Other	Orang / Person	216	0,01	267	0,01

Sumber/ Source: Dinas Kependudukan dan Pencatatan Sipil Kabupaten Malang/ Population and Civil Registration of Malang Regency

**Tabel**  
**Table 4.3.5**

**Perkembangan Tempat Peribadatan di Kabupaten Malang,  
2018 - 2022**  
*Number of Prayer Place in Malang Regency, 2018 - 2022*

Tempat Peribadatan <i>Prayer Place</i>	2018	2019	2020	2021	2022
(1)	(2)	(3)	(4)	(5)	(6)
Masjid / <i>Mosque</i>	2 348	2 649	2 686	2 688	2 740
Musholla/ <i>Small Mosque</i>	10 791	11 609	12 292	12 290	12 410
Gereja / <i>Church</i>	359	360	362	362	364
Gereja Katolik / <i>Kapel</i>	63	65	65	65	65
Pura / <i>Shrine</i>	48	63	63	66	66
Sanggar	18	-	-	-	-
Vihara / <i>Nunnery</i>	13	13	13	13	14

Sumber/Source: Kementerian Agama / *Ministry of Religious Affairs*

**Tabel 4.3.6** Banyaknya Pondok Pesantren Menurut Kecamatan di Kabupaten Malang, 2018 - 2022  
**Number of Religious Boarding School for Mouslem in Malang Regency, 2018 - 2022**

Kecamatan Subdistrict	2018	2019	2020	2021	2022
(1)	(2)	(3)	(4)	(5)	(6)
010 Donomulyo	13	13	17	17	17
020 Kalipare	11	11	12	12	12
030 Pagak	13	16	14	14	14
040 Bantur	37	41	36	36	36
050 Gedangan	11	11	13	13	13
060 Sumbermanjing Wetan	12	12	11	11	11
070 Dampit	20	20	22	22	22
080 Tirtoyudo	3	3	6	6	6
090 Ampelgading	8	8	11	11	11
100 Poncokusumo	39	39	34	34	34
110 Wajak	27	27	28	28	28
120 Turen	34	35	34	34	34
130 Bululawang	39	41	38	38	38
140 Gondanglegi	101	105	102	102	102
150 Pagelaran	24	27	27	27	27
160 Kepanjen	26	27	29	29	29
170 Sumberpucung	14	14	14	14	14
180 Kromengan	3	3	4	4	4
190 Ngajum	12	12	12	12	12
200 Wonosari	5	6	6	6	6
210 Wagir	7	8	11	11	11
220 Pakisaji	24	24	31	31	31
230 Tajinan	24	25	22	22	22
240 Tumpang	16	18	19	19	19
250 Pakis	25	26	27	27	27
260 Jabung	11	11	11	11	11
270 Lawang	17	18	19	19	19
280 Singosari	27	31	28	28	28
290 Karangploso	30	30	29	29	29
300 Dau	20	21	28	28	28
310 Pujon	23	24	23	23	23
320 Ngantang	9	9	2	2	2
330 Kasembon	8	8	7	7	7
<b>Kabupaten Malang</b>	<b>693</b>	<b>724</b>	<b>727</b>	<b>727</b>	<b>727</b>

Sumber/Source: Kementerian Agama / Ministry of Religious Affairs

**Tabel 4.3.7**  
**Table****Banyaknya Haji yang Berangkat ke Mekah Menurut Kecamatan di Kabupaten Malang, 2018 - 2022**  
**Number of Hajj Pilgrims to Makkah in Malang Regency, 2018 - 2022**

Kecamatan Subdistrict	2018	2019	2020	2021 <sup>1</sup>	2022 <sup>1</sup>
(1)	(2)	(3)	(4)	(5)	(6)
010 Donomulyo	21	22	-	-	10
020 Kalipare	39	37	-	-	12
030 Pagak	116	37	-	-	6
040 Bantur	102	25	-	-	7
050 Gedangan	94	24	-	-	11
060 Sumbermanjing Wetan	11	48	-	-	6
070 Dampit	22	89	-	-	38
080 Tirtoyudo	143	34	-	-	7
090 Ampelgading	28	44	-	-	15
100 Poncokusumo	37	62	-	-	22
110 Wajak	70	116	-	-	16
120 Turen	2	146	-	-	58
130 Bululawang	132	112	-	-	42
140 Gondanglegi	25	174	-	-	61
150 Pagelaran	112	69	-	-	22
160 Kepanjen	16	134	-	-	35
170 Sumberpucung	22	32	-	-	6
180 Kromengan	35	36	-	-	5
190 Ngajum	61	21	-	-	8
200 Wonosari	103	11	-	-	3
210 Wagir	64	31	-	-	25
220 Pakisaji	82	67	-	-	23
230 Tajinan	90	69	-	-	24
240 Tumpang	253	82	-	-	36
250 Pakis	56	112	-	-	50
260 Jabung	38	27	-	-	14
270 Lawang	68	104	-	-	56
280 Singosari	25	223	-	-	93
290 Karangploso	96	69	-	-	26
300 Dau	111	84	-	-	36
310 Pujon	15	46	-	-	25
320 Ngantang	101	62	-	-	10
330 Kasembon	7	26	-	-	1
<b>Kabupaten Malang</b>	<b>2 197</b>	<b>2 275</b>	<b>-</b>	<b>-</b>	<b>809</b>

Catatan / Note : <sup>1</sup>) Tidak ada penyelenggaraan haji karena adanya pandemi Covid-19 / *Not departed due to Covid-19 pandemic*  
 Sumber/Source: Kementerian Agama / *Ministry of Religious Affairs*

**Tabel 4.3.8** Jumlah Juru Penerang Agama Islam di Kabupaten Malang, 2018 - 2022  
**Table** *Number of Skilled Worker in Islamic in Malang Regency, 2018 - 2022*

Juru Penerang Agama Islam <i>Skilled worker in Islamic</i>	2018	2019	2020	2021	2022
(1)	(2)	(3)	(4)	(5)	(6)
Ulama / <i>Scholar</i>	1 284	1 357	1 330	1 324	1 316
Mubaligh / <i>Missionary</i>	1 085	1 543	1 635	1 630	1 518
Khotib / <i>Khotib</i>	6 838	7 583	7 500	7 495	7 733
Penyuluh Agama / <i>Extension Officers Of The Religion</i>	285	285	285	2 84	283
Lainnya / <i>Other</i>	-	-	-	-	-
<b>Jumlah / Total</b>	<b>8 208</b>	<b>10 768</b>	<b>10 750</b>	<b>10 733</b>	<b>10 850</b>

Sumber/Source: Kementerian Agama / *Ministry of Religious Affairs*

**Tabel 4.3.9**  
**Table**

**Banyaknya Perkara yang Diterima Pengadilan Agama di Kabupaten Malang, 2022**  
**Number of Cases Accepted to Religious Court in Malang Regency, 2022**

Bulan Month	Ijin Poligami Polygamy Permit	Pembatalan Perkawinan Marriage Cancellation	Cerai Talak Talak Divorce	Cerai Gugat Petitioned Divorce	Harta Bersama Property acquired jointly
(1)	(2)	(3)	(4)	(5)	(6)
Januari / January	-	1	254	657	3
Februari / February	1	-	154	393	1
Maret / March	-	1	165	498	1
April / April	2	1	80	203	1
Mei / May	-	-	192	478	4
Juni / June	1	-	202	576	1
Juli / July	1	-	175	456	1
Agustus / August	1	-	195	501	2
September / September	-	1	105	300	2
Oktober / October	-	-	214	558	3
November / November	-	-	115	304	2
Desember / December	1	-	182	426	1
<b>Jumlah / Total</b>	<b>7</b>	<b>4</b>	<b>2 033</b>	<b>5 350</b>	<b>22</b>

Sumber/Source: Kantor Pengadilan Agama Kabupaten Malang / Religion Court Office of Malang Regency

Lanjutan Tabel/Continued Table 4.3.9

Bulan Month	Penguasaan Anak Child custody	Hak-hak bekas istri Ex-wife's rights	Pencabutan Kekuasaan Orang Tua Revocation of Parental Power	Perwalian Guardianship	Asal usul anak The origin of the child
(1)	(7)	(8)	(9)	(10)	(11)
Januari / January	4	-	-	7	2
Februari / February	3	1	1	3	2
Maret / March	1	-	-	8	4
April / April	-	-	-	4	4
Mei / May	1	-	-	3	2
Juni / June	-	-	-	4	4
Juli / July	-	-	-	4	4
Agustus / August	1	-	-	10	6
September / September	-	-	-	10	11
Oktober / October	-	-	-	6	7
November / November	1	-	-	6	4
Desember / December	5	-	-	7	1
<b>Jumlah / Total</b>	<b>16</b>	<b>1</b>	<b>1</b>	<b>72</b>	<b>51</b>

Sumber/Source: Kantor Pengadilan Agama Kabupaten Malang / Religion Court Office of Malang Regency

Lanjutan Tabel/*Continued Table* 4.3.9

Bulan Month	Itsbat Nikah Itsbat Marriage	Dispensasi kawin Marriage Dispensation	Wali adlol	Ekonomi Syariah Guardianship	Kewarisan
(1)	(12)	(13)	(14)	(15)	(16)
Januari / January	21	193	4	-	1
Februari / February	72	105	6	-	2
Maret / March	46	70	3	-	5
April / April	8	90	3	-	2
Mei / May	8	84	3	1	3
Juni / June	18	181	2	-	1
Juli / July	25	63	6	-	3
Agustus / August	13	82	2	-	4
September / September	87	112	2	-	2
Oktober / October	22	189	6	-	2
November / November	18	142	2	-	1
Desember / December	12	123	6	-	3
<b>Jumlah / Total</b>	<b>350</b>	<b>1 434</b>	<b>45</b>	<b>1</b>	<b>29</b>

Sumber/Source: Kantor Pengadilan Agama Kabupaten Malang / Religion Court Office of Malang Regency



Lanjutan Tabel/Continued Table 4.3.9

Bulan Month	Hibah Grants	Wakaf Endowments	P3HP/ Penetapan ahli waris	Lain- lain Others	Jumlah Total
(1)	(17)	(18)	(19)	(20)	(21)
Januari / January	-	-	14	3	1 164
Februari / February	-	-	12	1	757
Maret / March	-	-	9	4	815
April / April	-	-	4	2	404
Mei / May	-	-	7	2	788
Juni / June	2	-	17	2	1 011
Juli / July	-	-	12	3	753
Agustus / August	2	-	2	4	825
September / September	-	-	11	6	649
Oktober / October	-	-	9	2	1 018
November / November	-	-	12	-	607
Desember / December	-	-	11	-	778
<b>Jumlah / Total</b>	<b>4</b>	<b>-</b>	<b>120</b>	<b>29</b>	<b>9 569</b>

Sumber/Source: Kantor Pengadilan Agama Kabupaten Malang / Religion Court Office of Malang Regency

**Tabel 4.3.10**  
**Table**

**Banyaknya Perkara yang Diputus Pengadilan Agama di Kabupaten Malang, 2022**  
**Number of Cases Were Finished to Religious Court in Malang Regency, 2022**

Bulan Month	Ijin Poligami Polygamy Permit	Pembatalan Perkawinan Marriage Cancellation	Cerai Talak Talak Divorce	Cerai Gugat Petitioned Divorce	Harta Bersama Property acquired jointly
(1)	(2)	(3)	(4)	(5)	(6)
Januari / January	1	-	240	634	-
Februari / February	-	1	131	344	1
Maret / March	1	1	141	405	1
April / April	-	1	84	270	3
Mei / May	1	1	113	339	1
Juni / June	-	-	210	528	-
Juli / July	-	-	155	437	-
Agustus / August	1	-	170	424	2
September / September	1	-	147	406	1
Oktober / October	-	-	169	410	2
November / November	-	1	136	360	3
Desember / December	-	-	122	330	-
<b>Jumlah / Total</b>	<b>5</b>	<b>5</b>	<b>1 818</b>	<b>4 887</b>	<b>14</b>

Lanjutan Tabel/Continued Table 4.3.10

Bulan Month	Penguasaan Anak Child custody	Hak-hak Bekas Istri Ex-wife's rights	Pengesahan Anak Passage of the child	Perwalian Guardianship	Asal usul anak The origin of the child	Itsbat Nikah Itsbat Marriage
(1)	(7)	(8)	(9)	(10)	(11)	(12)
Januari / January	-	-	-	8	1	9
Februari / February	2	-	-	3	1	15
Maret / March	3	-	-	5	4	95
April / April	1	1	-	8	2	8
Mei / May	1	-	-	2	3	5
Juni / June	-	-	-	3	2	9
Juli / July	-	-	-	3	3	12
Agustus / August	-	-	-	11	3	17
September / September	-	-	-	3	7	70
Oktober / October	-	-	-	8	5	17
November / November	-	-	-	5	6	14
Desember / December	-	-	-	5	-	12
<b>Jumlah / Total</b>	<b>7</b>	<b>1</b>	<b>-</b>	<b>64</b>	<b>37</b>	<b>283</b>

Lanjutan Tabel/*Continued Table* 4.3.10

<b>Bulan</b> <i>Month</i>	<b>Dispensasi kawin</b> <i>Marriage Dispensation</i>	<b>Wali adlol</b>	<b>Ke-warisan</b>	<b>Wakaf Endowments</b>	<b>Hibah Grants</b>	<b>P3HP/ Penetapan ahli waris</b>	<b>Lain-lain Others</b>
(1)	(13)	(14)	(15)	(16)	(17)	(18)	(19)
Januari / <i>January</i>	149	2	1	-	-	6	3
Februari / <i>February</i>	115	4	-	-	-	8	1
Maret / <i>March</i>	93	5	1	-	-	6	2
April / <i>April</i>	88	2	-	-	-	2	1
Mei / <i>May</i>	61		-	-	-	3	-
Juni / <i>June</i>	164	3	-	-	-	9	1
Juli / <i>July</i>	101	3	-	-	-	6	1
Agustus / <i>August</i>	75	3	1	-	-	4	3
September / <i>September</i>	113	3	-	-	-	5	3
Oktober / <i>October</i>	163	3	-	-	-	6	1
November / <i>November</i>	135	2	-	-	-	5	1
Desember / <i>December</i>	136	3	1	-	1	5	-
<b>Jumlah / Total</b>	<b>1 393</b>	<b>33</b>	<b>4</b>	<b>-</b>	<b>1</b>	<b>65</b>	<b>17</b>

Lanjutan Tabel/*Continued Table 4.3.10*

<b>Bulan Month</b>	<b>Dicabut</b>	<b>Ditolak</b>	<b>Tidak Diterima</b>	<b>Gugur</b>	<b>Dicoret dari Register</b>	<b>Jumlah Total</b>
(1)	(20)	(21)	(22)	(23)	(24)	(25)
Januari / <i>January</i>	69	8	12	7	-	1 150
Februari / <i>February</i>	50	5	1	2	-	684
Maret / <i>March</i>	72	12	13	4	-	864
April / <i>April</i>	51	3	3	7	-	535
Mei / <i>May</i>	42	4	5	3	-	584
Juni / <i>June</i>	81	7	8	6	1	1 032
Juli / <i>July</i>	51	6	3	6	-	787
Agustus / <i>August</i>	66	6	11	5	1	803
September / <i>September</i>	48	7	15	2	-	831
Oktober / <i>October</i>	44	14	6	13	-	861
November / <i>November</i>	58	11	11	6	-	754
Desember / <i>December</i>	50	8	10	3	-	686
<b>Jumlah / Total</b>	<b>682</b>	<b>91</b>	<b>98</b>	<b>64</b>	<b>2</b>	<b>9 571</b>

Sumber/*Source*: Kantor Pengadilan Agama Kabupaten Malang / *Religion Court Office of Malang Regency*

**Tabel 4.3.11**  
**Table**

**Penyandang Cacat Menurut Jenis Kecacatan di Kabupaten Malang, 2022**  
*Persons with Disabilities by Type of Disability in Malang Regency, 2022*

Kecamatan Subdistrict	Disabilitas				
	Daksa/ Tubuh <i>Physically Handicape</i>	Disabilitas Netra <i>Blind</i>	Disabilitas Rungu <i>Mute</i>	Disabilitas Wicara <i>Deaf</i>	Disabilitas Rungu dan Wicara <i>Deaf, Mute</i>
(1)	(2)	(3)	(4)	(5)	(6)
010 Donomulyo	42	28	35	27	6
020 Kalipare	103	58	56	16	14
030 Pagak	54	27	24	10	7
040 Bantur	75	20	23	15	4
050 Gedangan	66	23	26	25	12
060 Sumbermanjing Wetan	96	39	29	18	24
070 Dampit	89	36	49	18	23
080 Tirtoyudo	65	24	27	14	14
090 Ampelgading	53	16	30	13	7
100 Poncokusumo	90	69	75	41	16
110 Wajak	97	29	53	22	18
120 Turen	83	56	41	19	11
130 Bululawang	99	30	20	11	9
140 Gondanglegi	91	42	48	17	12
150 Pagelaran	62	19	15	12	4
160 Kepanjen	85	27	16	13	17
170 Sumberpucung	77	23	16	11	3
180 Kromengan	36	23	17	16	6
190 Ngajum	69	15	28	4	7
200 Wonosari	68	17	50	12	7
210 Wagir	69	22	26	24	11
220 Pakisaji	53	15	17	9	4
230 Tajinan	79	36	62	18	17
240 Tumpang	90	34	78	16	14
250 Pakis	111	41	25	14	18
260 Jabung	82	30	37	21	4
270 Lawang	69	22	28	9	10
280 Singosari	89	52	32	18	10
290 Karangploso	78	45	16	12	8
300 Dau	39	19	13	8	8
310 Pujon	75	25	24	15	7
320 Ngantang	96	24	69	20	26
330 Kasembon	38	11	9	12	6
<b>Kabupaten Malang</b>	<b>2 468</b>	<b>997</b>	<b>1 114</b>	<b>530</b>	<b>364</b>

Lanjutan Tabel/Continued Table 4.3.11

Kecamatan Subdistrict	Disabilitas Netra dan Tubuh Physically Handicape, Blind	Disabilitas Netra, Rungu dan Wicara Blind, Deaf, Mute	Disabilitas Rungu, Wicara dan Disabilitas Tubuh Deaf, Mute and Physically Handicape	Disabilitas Netra, Rungu, Wicara dan Tubuh Blind, Deaf, Mute and Physically Handicape
(1)	(7)	(8)	(9)	(10)
010 Donomulyo	2	1	5	-
020 Kalipare	9	2	1	4
030 Pagak	3	3	2	2
040 Bantur	8	1	4	-
050 Gedangan	2	-	2	1
060 Sumbermanjing Wetan	5	2	4	-
070 Dampit	4	3	6	4
080 Tirtoyudo	13	4	3	2
090 Ampelgading	3	-	3	-
100 Poncokusumo	7	2	9	4
110 Wajak	3	4	7	2
120 Turen	10	-	2	6
130 Bululawang	8	1	5	-
140 Gondanglegi	3	2	2	2
150 Pagelaran	1	2	1	-
160 Kepanjen	4	5	5	2
170 Sumberpucung	6	2	6	1
180 Kromengan	-	3	3	-
190 Ngajum	9	2	3	2
200 Wonosari	8	-	8	1
210 Wagir	4	1	3	2
220 Pakisaji	3	-	3	1
230 Tajinan	6	3	6	2
240 Tumpang	8	3	4	2
250 Pakis	11	-	3	5
260 Jabung	1	1	6	1
270 Lawang	1	1	4	4
280 Singosari	5	7	2	6
290 Karangploso	3	5	2	-
300 Dau	2	3	2	-
310 Pujon	8	1	3	1
320 Ngantang	3	2	4	4
330 Kasembon	6	3	-	3
<b>Kabupaten Malang</b>	<b>169</b>	<b>69</b>	<b>123</b>	<b>64</b>

Lanjutan Tabel/*Continued Table* 4.3.11

Kecamatan Subdistrict	Cacat Mental Reterdasi <i>Mentally Disorder</i>	Mantan Gangguan Jiwa <i>Former Mental Disorders</i>	Disabilitas Fisik dan Mental <i>Physical and Mental Disabilities</i>	Jumlah <i>Total</i>
(1)	(11)	(12)	(13)	(14)
010 Donomulyo	71	18	27	262
020 Kalipare	75	26	25	389
030 Pagak	32	7	4	175
040 Bantur	37	11	18	216
050 Gedangan	53	16	20	246
060 Sumbermanjing Wetan	59	19	24	319
070 Dampit	67	16	35	350
080 Tirtoyudo	41	12	17	236
090 Ampelgading	37	8	9	179
100 Poncokusumo	89	23	30	455
110 Wajak	66	15	37	353
120 Turen	92	36	47	403
130 Bululawang	47	19	30	279
140 Gondanglegi	66	30	35	350
150 Pagelaran	26	10	14	166
160 Kepanjen	75	41	28	318
170 Sumberpucung	104	22	25	296
180 Kromongan	43	3	11	161
190 Ngajum	37	11	12	199
200 Wonosari	45	18	24	258
210 Wagir	45	20	17	244
220 Pakisaji	36	12	17	170
230 Tajinan	41	16	23	309
240 Tumpang	58	29	26	362
250 Pakis	63	24	43	358
260 Jabung	56	17	13	269
270 Lawang	60	24	22	254
280 Singosari	94	37	33	385
290 Karangploso	39	8	29	245
300 Dau	18	16	17	145
310 Pujon	60	8	40	267
320 Ngantang	95	23	29	395
330 Kasembon	36	12	17	153
<b>Kabupaten Malang</b>	<b>1 863</b>	<b>607</b>	<b>798</b>	<b>9 166</b>

Sumber/*Source*: Dinas Sosial Kabupaten Malang / *Social Service of Malang Regency*



**Tabel 4.3.12** Penyanggah Masalah Kesejahteraan Sosial Menurut Kecamatan di Kabupaten Malang, 2022  
**Table** *Person With Social Welfare by Sub District in Malang Regency, 2022*

Kecamatan Subdistrict	Wanita Rawan Sosial ekonomi Women which Powerless In Socio economic	Wanita yang Menjadi Korban Tindak Kekerasan	Lanjut Usia 60- Tahun Elderly	Lanjut usia yang Menjadi Korban Tindak Kekerasan
(1)	(2)	(3)	(4)	(5)
010 Donomulyo	...	...	8 287	...
020 Kalipare	...	...	7 203	...
030 Pagak	...	...	4 116	...
040 Bantur	...	...	7 160	...
050 Gedangan	...	...	5 363	...
060 Sumbermanjing Wetan	...	...	7 589	...
070 Dampit	...	...	9 285	...
080 Tirtoyudo	...	...	5 719	...
090 Ampelgading	...	...	5 576	...
100 Poncokusumo	...	...	9 114	...
110 Wajak	...	...	7 150	...
120 Turen	...	...	7 673	...
130 Bululawang	...	...	5 746	...
140 Gondanglegi	...	...	6 033	...
150 Pagelaran	...	...	5 189	...
160 Kepanjen	...	...	6 590	...
170 Sumberpucung	...	...	4 180	...
180 Kromengan	...	...	3 361	...
190 Ngajum	...	...	4 540	...
200 Wonosari	...	...	4 332	...
210 Wagir	...	...	5 175	...
220 Pakisaji	...	...	4 515	...
230 Tajinan	...	...	4 722	...
240 Tumpang	...	...	6 180	...
250 Pakis	...	...	7 160	...
260 Jabung	...	...	5 579	...
270 Lawang	...	...	4 550	...
280 Singosari	...	...	6 615	...
290 Karangploso	...	...	4 561	...
300 Dau	...	...	3 140	...
310 Pujon	...	...	4 677	...
320 Ngantang	...	...	5 766	...
330 Kasembon	...	...	3 211	...
<b>Kabupaten Malang</b>	...	...	<b>190 057</b>	...

Sumber/Source: Dinas Sosial Kabupaten Malang / Social Service of Malang Regency

**Tabel 4.3.13** Banyaknya Karang Taruna Menurut Klasifikasi di Kabupaten Malang, 2022  
*Number of Youth Organization by Classification in Malang Regency, 2022*

Kecamatan Subdistrict	Karang Taruna Youth Organization	Jumlah Pengurus Managers	Klasifikasi Karang Taruna Youth Organization by Classification			
			Tumbuh	Berkem- bang	Maju	Contoh
(1)	(2)	(3)	(4)	(5)	(6)	(7)
010 Donomulyo	10	30	-	9	1	-
020 Kalipare	9	6	4	4	1	-
030 Pagak	8	15	3	3	2	-
040 Bantur	10	21	5	5	-	-
050 Gedangan	8	9	5	3	-	-
060 Sumbermanjing Wetan	15	21	11	4	-	-
070 Dampit	12	15	6	6	-	-
080 Tirtoyudo	13	21	7	4	2	-
090 Ampelgading	13	15	9	4	-	-
100 Poncokusumo	17	44	6	7	4	-
110 Wajak	13	37	7	5	1	-
120 Turen	17	50	7	6	4	-
130 Bululawang	14	42	9	3	2	-
140 Gondanglegi	14	42	8	6	-	-
150 Pagelaran	10	29	5	3	2	-
160 Kepanjen	18	24	4	14	-	-
170 Sumberpucung	7	18	-	5	1	1
180 Kromengan	7	12	1	6	-	-
190 Ngajum	9		3	6	-	-
200 Wonosari	8	18	2	5	-	1
210 Wagir	12	17	5	6	1	-
220 Pakisaji	12	12	3	9	-	-
230 Tajinan	12	36	6	3	3	-
240 Tumpang	15	44	6	9	-	-
250 Pakis	15	43	6	5	4	-
260 Jabung	15	45	8	5	2	-
270 Lawang	12	29	3	9	-	-
280 Singosari	17	37	8	6	3	-
290 Karangploso	9	27	4	5	-	-
300 Dau	10	30	3	5	2	-
310 Pujon	10	30	5	5	-	-
320 Ngantang	13	26	9	2	2	-
330 Kasembon	6	18	1	5	-	-
<b>Kabupaten Malang</b>	<b>390</b>	<b>863</b>	<b>169</b>	<b>182</b>	<b>37</b>	<b>2</b>

Sumber/Source: Dinas Sosial Kabupaten Malang / Social Service of Malang Regency

**Tabel 4.3.14** Jumlah Peserta BPJS Ketenagakerjaan Menurut Jenis Peserta di Malang, 2021 - 2022  
*Number of Participants by Type of Employment BPJS Participants in Malang, 2021 - 2022*

Peserta	2021			2022		
	Cabang Malang	KCP Batu	KCP Kepanjen	Cabang Malang	KCP Batu	KCP Kepanjen
(1)	(2)	(3)	(4)	(5)	(6)	(7)
1. Perusahaan	3 884	1 063	1 549	6 996	1 817	1 625
Perusahaan Aktif	1 542	172	1 337	6 018	1 302	1 379
Perusahaan Baru	42	21	212	978	515	246
2. Penerima Upah	-	-	20 914	169 728	19 064	21 634
3. Bukan Penerima Upah	-	-	3 235	23 260	17 898	9 223
4. Jasa Konstruksi	-	-	22 435	13 715	17 058	12 135
<b>Kabupaten Malang</b>	<b>5 468</b>	<b>1 256</b>	<b>49 682</b>	<b>220 695</b>	<b>57 654</b>	<b>46 242</b>

Sumber/Source: BPJS Ketenagakerjaan Malang

**Tabel 4.3.15**  
**Table**

**Banyaknya Bencana Alam Menurut Jumlah Korban, Kerugian dan Kecamatan di Kabupaten Malang, 2022**  
**Number of Natural Disaster by Number of Victims, Losses and Sub District in Malang Regency, 2022**

Kecamatan Subdistrict	Banyaknya Bencana Alam Number of Natural Disaster	Jumlah Korban (Jiwa) Number of Victims (person)		Hancur Dissolved	Rusak Damaged	Kerugian (Juta Rupiah) Losses (million rupiahs)
		Mati Dead	Luka Injury			
(1)	(2)	(3)	(4)	(5)	(6)	(7)
010 Donomulyo	9	-	-	-	-	-
020 Kalipare	2	-	-	-	2	-
030 Pagak	6	-	-	-	3	58,50
040 Bantur	26	-	-	2	22	191,00
050 Gedangan	19	-	-	-	17	10,00
060 Sumbermanjing Wetan	26	-	-	-	7	898,00
070 Dampit	4	-	-	-	-	-
080 Tirtoyudo	4	-	-	1	58	100,00
090 Ampelgading	3	-	-	-	2	10,00
100 Poncokusumo	3	1	-	-	-	-
110 Wajak	8	-	2	-	-	-
120 Turen	1	-	-	-	-	-
130 Bululawang	10	-	-	1	15	27,00
140 Gondanglegi	1	-	-	-	-	-
150 Pagelaran	1	-	-	-	16	-
160 Kepanjen	2	-	-	-	21	14,00
170 Sumberpucung	4	-	-	1	74	121,00
180 Kromengan	16	-	-	-	90	102,00
190 Ngajum	5	-	-	-	30	14,00
200 Wonosari	1	-	-	-	-	-
210 Wagir	2	-	-	-	-	-
220 Pakisaji	1	-	1	-	1	-
230 Tajinan	5	-	-	-	2	-
240 Tumpang	4	-	-	12	143	260,00
250 Pakis	18	-	1	-	32	1 296,00
260 Jabung	9	-	2	1	15	13,00
270 Lawang	12	1	-	-	4	1,00
280 Singosari	9	-	5	-	19	33,00
290 Karangploso	10	-	-	1	1	15,00
300 Dau	77	-	-	17	2	20,00
310 Pujon	-	-	2	-	-	-
320 Ngantang	1	1	2	-	-	-
330 Kasembon	1	-	-	-	-	-
<b>Kabupaten Malang</b>	<b>300</b>	<b>3</b>	<b>15</b>	<b>36</b>	<b>576</b>	<b>3 183,50</b>

Sumber/Source: Badan Penanggulangan Bencana Daerah Kabupaten Malang / Regional Disaster Management Agency of Malang Regency

**Tabel 4.3.16** Banyaknya Bencana Alam Menurut Jumlah Korban, Kerugian di Kabupaten Malang, 2015 - 2022  
**Number of Natural Disaster by Number of Victims, Losses in Malang Regency, 2015 - 2022**

Kecamatan Subdistrict	Banyaknya Bencana Alam Number of Natural Disaster	Jumlah Korban (Jiwa) Number of Victims (person)		Hancur Dissolved	Rusak Damaged	Kerugian (Juta Rupiah) Losses (million rupiahs)
		Mati Dead	Luka Injury			
(1)	(2)	(3)	(4)	(5)	(6)	(7)
2015	60	-	1	28	152	-
2016	55	2	-	45	356	10 090,50
2017	70	1	18	-	259	171,25
2018	76	-	3	-	217	199,40
2019	86	-	-	-	380	926,55
2020	154	-	-	4	431	987,00
2021	248	7	10	-	-	3 017
2022	300	3	15	36	576	3 183,50

Sumber/Source: Badan Penanggulangan Bencana Daerah Kabupaten Malang / Regional Disaster Management Agency of Malang Regency

**Tabel**  
**Table** 4.3.17

**Program Pencegahan Pemberantasan dan Penyalahgunaan Narkoba (P4GN) Menurut Jenis Kegiatan Pencegahan di Kabupaten Malang, 2022**  
***Drug Eradication Prevention and Abuse Program (P4GN) According to Preventive Activity Types in Malang Regency, 2022***

<b>Jenis Kegiatan Pencegahan</b> <b><i>Type of Activities Prevention</i></b>	<b>Jumlah</b> <b><i>Total</i></b>	<b>Peserta/ Sasaran</b>	<b>Sasaran</b> <b><i>Target</i></b>
(1)	(2)		(3)
Advokasi Ketahanan Keluarga Berbasis Sumber Daya Pembangunan Desa (Desa Bersinar)/ <i>Village Development Resource-Based Family Resilience Advocacy (Shining Village)</i>	3 Kegiatan	3	Desa / <i>Village</i>
Fasilitasi Program Ketahanan Keluarga Anti Narkobakeluarga Anti Narkoba/ <i>Facilitation of Anti-Drug Family Resilience Program</i>	1 Kegiatan	10	Keluarga / <i>Family</i>
Dialog Interaktif Remaja Teman Sebaya/ <i>Interactive Dialogue of Adolescent Peers</i>	8 Kegiatan	10	Remaja / <i>Teenagers</i>
Informasi Dan Edukasi Melalui Placement Konten P4gn Pada Media/ <i>Information and Education Through Placement of P4gn Content on Media</i>			
Media Online	1 Media	20 000	Viewers / Masyarakat
Media Televisi / <i>Television Media</i>	-	-	Viewers / Masyarakat
Media Cetak	-	-	Viewers / Masyarakat
Media Radio	1 Media	18 000	Pendengar / Masyarakat
Media Sosial	141 Konten	150 590	Viewers / Masyarakat
Informasi Dan Edukasi Melalui Branding Sarana Publik/ <i>Reform and Education Through Branding of Public Facilities</i>	4 Kegiatan	4	Sarana Publik / <i>Public Facilities</i>
Informasi Dan Edukasi Melalui Kampanye P4gn/ <i>Information and Education Through the P4gn Campaign</i>	-	-	Masyarakat / <i>Community</i>
Informasi Dan Edukasi Melalui Sosialisasi/Tatap Muka/ <i>Information and Education through Socialization/Face-to-Face</i>	105 Kegiatan	13 791	Masyarakat / <i>Community</i>

Sumber/Source: Badan Narkotika Nasional Kabupaten Malang / *National Narcotics Agency of Malang Regency*

**Tabel 4.3.18** Program Pencegahan Pemberantasan dan Penyalahgunaan Narkoba (P4GN) Menurut Jenis Kegiatan Pemberdayaan di Kabupaten Malang, 2022  
**Drug Eradication Prevention and Abuse Program (P4GN) According to Development Activity Types in Malang Regency, 2022**

Jenis Kegiatan Pemberdayaan Masyarakat <i>Type of Community Development Activity</i>	Jumlah Total	Sasaran Target
(1)	(2)	(3)
Tes Urine <i>Urine Test</i>	1 499	Lingkungan Pendidikan (Pelajar)
	980	Lingkungan Pemerintah (ASN, TNI, dan POLRI)
Relawan Anti Narkoba <i>Anti-Drug Volunteers</i>	381	Lingkungan Masyarakat
Pegiat Anti Narkoba <i>Anti-drug Activist</i>	20	Lingkungan Pendidikan
	30	Lingkungan Swasta
	30	Lingkungan Instansi Pemerintah
	30	Lingkungan Masyarakat
Satuan Tugas Anti Narkoba <i>Anti-Drug Task Force</i>	-	Lingkungan Pendidikan (Pengajar)

Sumber/Source: Badan Narkotika Nasional Kabupaten Malang / National Narcotics Agency of Malang Regency

**Tabel 4.3.19**  
**Table**

**Data Pecandu/Korban Penyalahgunaan Narkoba di Lembaga Rehabilitasi dan Institusi Wajib Laporkan Menurut Usia, 2020 - 2022**  
**Data of Addicts / Victims of Drug Abuse at Rehabilitation Institutions and Institutions Compulsory Report by Age, 2020 - 2022**

Usia Age	2020	2021	2022
(1)	(2)	(3)	(4)
11 - 15	12	-	4
16 - 20	16	20	12
21 - 25	27	26	17
26 - 30	14	23	21
31 - 35	10	22	14
36 - 40	9	12	17
41 - 45	3	13	9
46 - 50	-	4	7
51 - 55	-	2	2
56 - 60	-	-	-
61 - 65	-	-	-

Sumber/Source: Badan Narkotika Nasional Kabupaten Malang / National Narcotics Agency of Malang Regency



**Tabel 4.3.20** Program Pengelolaan Sampah dan Pengujian Kualitas Lingkungan Menurut Kecamatan di Kabupaten Malang, 2022  
**Waste Management Program and Environmental Quality Testing by Sub District in Malang Regency, 2022**

Kecamatan Subdistrict	Program Pengelolaan Sampah Waste Management Program (m <sup>3</sup> /hari)	Pengujian Kualitas Lingkungan Environmental Quality Testing
(1)	(2)	(3)
010 Donomulyo	142	-
020 Kalipare	142	-
030 Pagak	105	-
040 Bantur	160	1 titik pantau (Sungai Desa Wonokerto)
050 Gedangan	120	1 titik pantau (Sungai Supit Urang)
060 Sumbermanjing Wetan	207	1 titik pantau (Sungai Kaligoro)
070 Dampit	267	2 titik pantau (Sungai Polaman, Sungai Pamotan)
080 Tirtoyudo	138	1 titik pantau (Sungai Apus Kidul)
090 Ampelgading	122	-
100 Poncokusumo	201	1 titik pantau (Sungai Amprong)
110 Wajak	182	1 titik pantau (Sungai Lesti)
120 Turen	255	1 titik pantau (Sungai Tawangrejeni)
130 Bululawang	147	-
140 Gondanglegi	183	1 titik pantau (Sungai Bureng)
150 Pagelaran	154	1 titik pantau (Sungai Lesti)
160 Kepanjen	232	3 titik pantau (Sungai Sukun , Sungai Sumbersongo, Sungai Brantas Kedung Pendaringan) 4 titik pantau udara
170 Sumberpucung	121	1 titik pantau (Sungai Brantas Kecopokan)
180 Kromengan	89	1 titik pantau (Sungai Biru)
190 Ngajum	110	2 titik pantau (Sungai Metro, Sungai Biru)
200 Wonosari	93	1 titik pantau (Sungai Kele)
210 Wagir	189	1 titik pantau (Sungai Metro)
220 Pakisaji	193	1 titik pantau (Sungai Metro)
230 Tajinan	119	2 titik pantau (Sungai Ngembul, Sungai Meri)
240 Tumpang	164	-
250 Pakis	317	1 titik pantau (Sungai Jilu)
260 Jabung	155	2 titik pantau (Sungai Keweden, Sungai Cokro)
270 Lawang	233	-
280 Singosari	378	1 titik pantau (Sungai Sumberawan)
290 Karangploso	180	1 titik pantau (Sungai Bodo)
300 Dau	149	2 titik pantau (Sungai Brantas DAM Sengkaling, Sungai Braholo)
310 Pujon	144	4 titik pantau udara
320 Ngantang	122	-
330 Kasembon	65	-
<b>Kabupaten Malang</b>	<b>5 577</b>	<b>30 titik pantau ABA, 8 titik pantau udara</b>

Sumber/Source: Dinas Lingkungan Hidup Kabupaten Malang / Living environment Service of Malang Regency

Tabel  
Table 4.3.21

**Program Pengelolaan Sampah dan Pengujian Kualitas Lingkungan di Kabupaten Malang, 2015 - 2022**  
**Waste Management Program and Environmental Quality Testing in Malang Regency, 2015 - 2022**

Tahun Year	Program Pengelolaan Sampah Waste Management Program (m <sup>3</sup> /hari)	Pengujian Kualitas Lingkungan Environmental Quality Testing
(1)	(2)	(3)
2015	5 318	23 ABA - 15 udara 1 jam
2016	5 318	30 ABA - 3 udara 24 jam
2017	5 813	30 ABA - 4 Udara 24 jam
2018	5 573	30 ABA - 4 udara 24 jam
2019	5 053	30 ABA - 4 udara 24 jam
2020	5 080	30 ABA - 4 udara 24 jam
2021	5 548	30 ABA - 4 udara 336 jam
2022	5 577	30 ABA - 8 udara 336 jam

Catatan/Note: 1. Program Pengelolaan sampah adalah jumlah timbunan sampah (m<sup>3</sup>/hari)

*Waste Management Program is the number of waste piles (m<sup>3</sup>/day)*

2. Pengujian Kualitas Lingkungan untuk Pengujian Air Badan Air dan Udara

*Environmental Quality Testing for Water Water and Air Water Testing*

Sumber/Source: Dinas Lingkungan Hidup Kabupaten Malang / Living environment Service of Malang Regency

**Tabel 4.3.22** Banyaknya Organisasi Masyarakat dan Partai Politik Menurut Kecamatan di Kabupaten Malang, 2018 - 2022  
**Number of Community Organizations and Political Parties by Sub District in Malang Regency, 2018 - 2022**

Organisasi, Partai Politik Organizations, Political Parties	2018	2019	2020	2021	2022
(1)	(2)	(3)	(4)	(5)	(6)
<b>Jumlah Organisasi Masyarakat/ LSM yang Terdaftar /Melaporkan</b>					
Mendaftar /Melaporkan Tahun Ini	15	10	17	6	6
Total Pendaftar/Pelapor *)	169	179	195	201	207
<b>Kejadian Demonstrasi</b>					
Jumlah Demontrasi	6	5	3	23	18
Jumlah Demonstrasi Rusuh	-	-	-	-	-
Jumlah Demonstrasi	6	5	3	23	18
Jumlah Partai Politik	15	16	16	16	25

Catatan/Note: Jumlah sampai akhir tahun (ada yang sudah tidak beroperasi)/ Total until the end of the year (some are out of operation)  
 Sumber/Source: Badan Kesatuan Bangsa dan Politik Kabupaten Malang / National and Political Unity Board Malang

**Tabel**  
**Table** 4.3.23

**Data Strategis Pembangunan di Kabupaten Malang, 2016 - 2022**  
**Strategic Data Development in Malang Regency, 2016 - 2022**

Tahun Year	Pertumbuhan Ekonomi Economic Growth	Gini Rasio Gini Ratio	Indeks Pembangunan Manusia (IPM) Human Development Index	Pengeluaran Per Kapita (000) Consumption per Capita
(1)	(2)	(3)	(4)	(5)
2016	5,3	0,32	67,51	9 018
2017	5,43	0,35	68,47	9 356
2018	5,56	0,38	69,40	9 844
2019	5,5	0,38	70,35	10 270
2020	-2,68	0,37	70,36	10 028
2021	3,12	0,367	70,60	10 163
2022	5,13	0,368	71,38	10 326

Sumber/Source: BPS Provinsi Jawa Timur / BPS-Statistics of Jawa Timur Province

#### 4.4 KEMISKINAN POVERTY

**Tabel 4.4.1** **Garis Kemiskinan, Jumlah, dan Persentase Penduduk Miskin di Kabupaten Malang, 2013–2022**  
*Poverty Line, Number, and Percentage of Poor People in Malang Regency, 2013–2022*

Tahun Year	Garis Kemiskinan (rupiah/kapita/bulan) Poverty Line (rupiah/capita/month)	Jumlah Penduduk Miskin (000) Number of Poor People	Persentase Penduduk Miskin Percentage of Poor People
(1)	(2)	(3)	(4)
2013	245 120	287,40	11,44
2014	254 380	280,31	11,07
2015	265 629	292,87	11,53
2016	282 933	293,74	11,49
2017	294 904	283,96	11,04
2018	314 550	268,49	10,37
2019	329 512	246,60	9,47
2020	338 156	265,56	10,15
2021	348 695	276,58	10,50
2022	367 579	252,88	9,55

Sumber/Source: .BPS, Survei Sosial Ekonomi Nasional Maret/BPS-Statistics Indonesia, March National Socioeconomic Survey

**Tabel**  
**Table** 4.4.2

**Indeks Kedalaman Kemiskinan dan Indeks Keparahan Kemiskinan di Kabupaten Malang, 2013–2022**  
**Poverty Gap Index and Poverty Severity Index in Malang Regency, 2013–2022**

Tahun Year	Indeks Kedalaman Kemiskinan <sup>1</sup> Poverty Gap Index	Indeks Keparahan Kemiskinan <sup>2</sup> Poverty Severity Index
(1)	(2)	(3)
2013	1,69	0,43
2014	1,71	0,40
2015	2,05	0,55
2016	1,57	0,33
2017	1,83	0,43
2018	1,67	0,39
2019	1,57	0,40
2020	1,37	0,30
2021	1,41	0,30
2022	0,92	0,18

Catatan / Note : <sup>1</sup> Ukuran rata-rata kesenjangan pengeluaran masing-masing penduduk miskin terhadap garis kemiskinan / *The average size of the expenditure gaps of each poor population against the poverty line*

<sup>2</sup> Penyebaran pengeluaran diantara penduduk miskin / *Spread of expenditure among poor people*

Sumber/Source: .BPS, Survei Sosial Ekonomi Nasional Maret/BPS-Statistics Indonesia, March National Socioeconomic Survey

#### 4.5 KRIMINAL CRIMINAL

**Tabel 4.5.1** Jumlah Tindak Pidana yang Dilaporkan di Kabupaten Malang, 2018 - 2022  
**Table** *Number of Reported Criminal Cases in Malang Regency, 2018 - 2022*

Kepolisian Sektor Sub District Police	2018	2019	2020	2021	2022
(1)	(2)	(3)	(4)	(5)	(6)
Polres Malang	554	573	561	705	1 510
Polsek Donomulyo	14	23	18	17	29
Polsek Kalipare	18	24	15	12	12
Polsek Pagak	18	20	6	10	15
Polsek Bantur	36	34	42	32	27
Polsek Gedangan	24	21	15	15	31
Polsek Sumbermanjing	29	27	13	6	14
Polsek Dampit	86	98	70	90	28
Polsek Tirtoyudo	12	21	15	11	37
Polsek Ampelgading	35	30	24	14	25
Polsek Poncokusumo	41	59	30	25	46
Polsek Wajak	27	23	27	26	42
Polsek Turen	128	190	65	70	34
Polsek Bululawang	73	112	47	18	35
Polsek Gondanglegi	28	34	49	36	30
Polsek Pagelaran	30	39	29	29	25
Polsek Kepanjen	87	79	53	71	72
Polsek Sumberpucung	32	47	22	25	35
Polsek Kromengan	21	13	19	12	55
Polsek Ngajum	21	19	8	8	12
Polsek Wonosari	12	12	16	17	30
Polsek Wagir	33	38	35	21	56
Polsek Pakisaji	32	31	29	28	37
Polsek Tajinan	13	21	14	11	25
Polsek Tumpang	35	45	27	11	28
Polsek Pakis	70	54	57	47	47
Polsek Jabung	16	18	11	7	24
Polsek Lawang	119	99	46	45	52
Polsek Singosari	294	375	179	103	84
Polsek Karangploso	58	73	55	46	61
Polsek Dau	60	85	67	39	46
<b>Kabupaten Malang</b>	<b>2 056</b>	<b>3 337</b>	<b>1 664</b>	<b>1 607</b>	<b>1 094</b>

Sumber/Source: Kepolisian Resor Kabupaten Malang / District Police Resort of Malang Regency

**Tabel**  
**Table** 4.5.2

**Jumlah Penyelesaian Tindak Pidana Menurut Kepolisian Resort di Kabupaten Malang, 2018 - 2022**  
**Number of Crime Clearance Rate by Sub District Pollice Office in Malang Regency, 2018 - 2022**

Kepolisian Sektor Sub District Police	2018	2019	2020	2021	2022
(1)	(2)	(3)	(4)	(5)	(6)
Polres Malang	265	297	286	678	1 197
Polsek Donomulyo	6	5	11	13	24
Polsek Kalipare	7	16	15	15	11
Polsek Pagak	10	7	4	7	16
Polsek Bantur	15	12	25	26	35
Polsek Gedangan	12	12	5	19	26
Polsek Sumbermanjing	15	11	8	3	14
Polsek Dampit	43	35	109	80	48
Polsek Tirtoyudo	9	11	12	11	31
Polsek Ampelgading	16	11	20	11	23
Polsek Poncokusumo	26	24	18	26	49
Polsek Wajak	10	9	23	35	41
Polsek Turen	56	44	37	55	36
Polsek Bululawang	34	40	19	27	30
Polsek Gondanglegi	19	17	13	42	28
Polsek Pagelaran	15	20	14	29	23
Polsek Kepanjen	47	41	36	51	64
Polsek Sumberpucung	12	10	15	19	32
Polsek Kromengan	19	11	11	9	35
Polsek Ngajum	11	9	6	10	12
Polsek Wonosari	8	9	13	16	25
Polsek Wagir	14	22	24	33	53
Polsek Pakisaji	10	5	20	16	39
Polsek Tajinan	6	9	6	6	25
Polsek Tumpang	12	10	20	10	25
Polsek Pakis	37	37	30	29	51
Polsek Jabung	12	9	5	7	25
Polsek Lawang	23	33	13	34	86
Polsek Singosari	114	85	170	164	92
Polsek Karangploso	12	20	26	52	61
Polsek Dau	33	30	38	28	54
<b>Kabupaten Malang</b>	<b>928</b>	<b>911</b>	<b>1 052</b>	<b>1 561</b>	<b>1 114</b>

Sumber/Source: Kepolisian Resor Kabupaten Malang / District Police Resort of Malang Regency



**Tabel 4.5.3** Banyaknya Kecelakaan dan Korban Lalu Lintas di Kabupaten Malang, 2013 - 2022  
**Number of Traffic Accident and Victims in Malang Regency, 2013 - 2022**

Tahun Year	Jumlah Pelanggaran Number of Violations	Jumlah Kecelakaan Number of Accident	Korban (orang) Victims		
			Meninggal Died	Luka Berat Serious Wound	Luka Ringan Minor Injuries
(1)	(2)	(3)	(4)	(5)	(6)
2013	30 491	549	103	-	814
2014	27 485	537	214	-	737
2015	26 222	543	210	1	724
2016	31 486	777	232	6	993
2017	37 608	904	278	173	1 019
2018	31 006	734	193	76	956
2019	24 003	778	210	92	1 023
2020	31 840	621	166	19	731
2021	8 139	523	144	35	655
2022	4 978	783	172	9	1 032

Sumber/Source: Kepolisian Resor Kabupaten Malang / District Police Resort of Malang Regency

**Tabel 4.5.4** Banyaknya Kasus Kekerasan Menurut Jenisnya di Kabupaten Malang, 2022  
*Number of Cases of Violence by Type in Malang Regency, 2022*

Jenis Kasus <i>Case Type</i>	Lapor <i>Report</i>	Selesai <i>Finished</i>
(1)	(2)	(3)
Penganiayaan Ringan <i>Mild persecution</i>	42	49
Penganiayaan Berat <i>Severe persecution</i>	55	69
Kekerasan Dalam Rumah Tangga <i>Domestic Violence</i>	92	52
Perlindungan Anak <i>Child Protection</i>	87	73
Pencurian dengan Kekerasan <i>Theft with Violence</i>	11	16
Pengeroyokan <i>The Ignition</i>	23	21
<b>Jumlah / Total</b>	<b>221</b>	<b>280</b>

Sumber/Source: Kepolisian Resor Kabupaten Malang / District Police Resort of Malang Regency

**Tabel 4.5.5** Jumlah Perkara yang Masuk Menurut Jenis Perkara per Bulan di Kabupaten Malang, 2022  
**Number of Cases Incoming per Month by Type of Case in Malang Regency, 2022**

Bulan Month	Pidana Criminal		Perdata dan Tata Usaha Negara Civil and Administrative	EKU (Ketertiban Umum dan Undang- undang Lainnya di Luar Narkotika)	Jumlah Total
	EOH / OHARDA	ENZ (Narkotika)			
(1)	(2)	(3)	(4)	(5)	(6)
Januari/ January	32	6	-	20	58
Februari/ February	26	25	-	12	63
Maret/ March	33	24	-	25	82
April/April	35	21	-	43	99
Mei/May	13	5	-	11	29
Juni/June	33	33	-	49	115
Juli/July	23	10	1	31	65
Agustus/ August	35	16	-	17	68
September/ September	33	46	-	44	123
Oktober/ October	44	14	-	22	80
November/ November	19	14	-	18	51
Desember/ December	18	20	2	8	48
<b>Jumlah / Total</b>	<b>344</b>	<b>234</b>	<b>3</b>	<b>300</b>	<b>881</b>

Catatan/Note: OHARDA : Orang dan Harta Benda/ *People and possessions*

Sumber/Source: Kejaksaan Negeri Kabupaten Malang / *Subdistrict Attorney of Malang Regency*

**Tabel 4.5.6**  
**Table**

**Jumlah Putusan Perkara Menurut Jenis Perkara per Bulan di Kabupaten Malang, 2022**  
**Number of Decision on Case per Month by Type of Case in Malang Regency, 2022**

Bulan Month	Pidana Criminal		Perdata dan Tata Usaha Negara Civil and Administrative	EKU (Ketertiban Umum dan Undang- undang Lainnya di Luar Narkotika	Jumlah Total
	EOH / OHARDA	ENZ (Narkotika)			
(1)	(2)	(3)	(4)	(5)	(6)
Januari/ January	17	30	-	12	59
Februari/ February	34	58	-	29	121
Maret/ March	20	19	-	20	59
April/April	16	13	-	11	40
Mei/May	5	15	-	8	28
Juni/June	8	7	-	1	16
Juli/July	14	6	-	12	32
Agustus/ August	41	28	-	17	86
September/ September	14	10	-	13	37
Oktober/ October	24	36	-	20	80
November/ November	33	42	-	33	108
Desember/ December	8	16	-	14	38
<b>Jumlah / Total</b>	<b>234</b>	<b>280</b>	<b>-</b>	<b>190</b>	<b>704</b>

Catatan/Note: OHARDA : Orang dan Harta Benda/ *People and possessions*

Sumber/Source: Kejaksaan Negeri Kabupaten Malang / *Subdistrict Attorney of Malang Regency*

**Tabel 4.5.7** Jumlah Tahap II / Penuntutan Perkara Menurut Jenis Perkara per Bulan di Kabupaten Malang, 2022  
**Number of Decision on Case per Month by Type of Case in Malang Regency, 2022**

Bulan Month	Pidana Criminal		Perdata dan Tata Usaha Negara Civil and Administrative	EKU (Ketertiban Umum dan Undang- undang Lainnya di Luar Narkotika	Jumlah Total
	EOH / OHARDA	ENZ (Narkotika)			
(1)	(2)	(3)	(4)	(5)	(6)
Januari/ January	8	19	-	19	46
Februari/ February	16	13	-	13	42
Maret/ March	30	4	-	7	41
April/April	24	20	-	11	55
Mei/May	15	17	-	12	44
Juni/June	17	24	-	11	52
Juli/July	17	28	-	11	56
Agustus/ August	20	23	-	46	89
September/ September	15	18	-	22	55
Oktober/ October	23	17	-	36	76
November/ November	33	35	-	20	88
Desember/ December	14	26	-	5	45
<b>Jumlah / Total</b>	<b>232</b>	<b>255</b>	<b>-</b>	<b>213</b>	<b>689</b>

Catatan/Note: OHARDA : Orang dan Harta Benda/ *People and possessions*

Sumber/Source: Kejaksaan Negeri Kabupaten Malang / *Subdistrict Attorney of Malang Regency*

# 05

## PERTANIAN, KEHUTANAN, PETERNAKAN, DAN PERIKANAN AGRICULTURE, FORESTRY, LIVESTOCK, AND FISHERY

### Perbandingan Luas Panen dan Produksi Padi di Kab. Malang Tahun 2021 dan 2022

2021



70.995 Ha

Luas Panen



Turun 0,34%

2022



70.751 Ha

2021



503.428 Ton

Produksi Padi



Turun 0,34%

2022



501.697 Ton





**PENJELASAN TEKNIS**

1. Tanaman sayuran dan buah-buahan semusim.

Tanaman sayuran semusim adalah tanaman sumber vitamin, garam mineral dan lain-lain yang dikonsumsi dari bagian tanaman yang berupa daun, bunga, buah, dan umbinya, yang berumur kurang dari satu tahun.

Tanaman buah-buahan semusim adalah tanaman sumber vitamin, garam mineral, dan lain-lain yang dikonsumsi dari bagian tanaman yang berupa buah, berumur kurang dari satu tahun, tidak berbentuk pohon/rumpun tetapi menjalar dan berbatang lunak.

2. Tanaman buah-buahan dan sayuran tahunan

Tanaman buah-buahan tahunan adalah tanaman sumber vitamin, garam mineral, dan lain-lain yang dikonsumsi dari bagian tanaman yang berupa buah dan merupakan tanaman tahunan.

Tanaman sayuran tahunan adalah tanaman sumber vitamin, garam mineral, dan lain-lain yang dikonsumsi dari bagian tanaman yang berupa daun dan atau buah yang berumur lebih dari satu tahun.

3. Tanaman biofarmaka adalah tanaman yang bermanfaat untuk obat-obatan, kosmetik, dan kesehatan yang dikonsumsi atau

**TECHNICAL NOTES**

1. *Seasonal vegetable and fruit plants.*

*Seasonal vegetable plants are plants which are the sources of vitamin, mineral salt, etc, consumed from the part of the plant in the form of leaf, flower, fruit, and root with the age of less than one year.*

*Seasonal fruit plants are plants which are the sources of vitamin, mineral salt, etc, consumed from the part of the plant in the form of fruits.*

*These plants are creeps with the age of less than one year.*

2. *Annual fruit and vegetable plants*

*Annual fruit plants are plants which are the sources of vitamin, contained mineral salt, etc, consumed from the part of plant in the form of fruit and more than one year of age.*

*Annual vegetable plants are plants which are the sources of vitamin, contained mineral salt, etc, consumed from the part of the plant in the form of vegetable and more than one year of age.*

3. *Medicinal plants are plants*

*which are useful for medicine. It is consumed from part of the plant such as leaf, flower, fruit, tuber,*



digunakan dari bagian-bagian tanaman seperti daun, batang, buah, umbi (rimpang) ataupun akar.

*and root.*

4. Luas panen tanaman hortikultura adalah luas tanaman sayuran, buah-buahan, biofarmaka, dan tanaman hias yang diambil hasilnya/dipanen pada periode pelaporan.

4. *Harvested area of horticulture is area which vegetable, fruit, medicinal and ornamental plant of crop harvested during the period of report.*

5. Luas panen untuk tanaman sayuran adalah luas tanaman yang dipanen sekaligus/habis/dibongkar dan luas tanaman yang dipanen berkali-kali (lebih dari satu kali)/belum habis.

5. *Harvested area of vegetables is area of entirely plant harvested/demolished and plant harvested several times/undemolished.*

Tanaman yang dipanen sekaligus/habis/dibongkar adalah tanaman yang sehabis panen langsung dibongkar/dicabut, terdiri dari bawang merah, bawang putih, bawang daun, kentang, kol/kubis, kembang kol, petsai/sawi, wortel, lobak, dan kacang merah.

*Entirely plants harvested/demolished are plants usually harvested once and demolished to be substituted by other plants, consisting of: shallots, garlic, leeks, potato, cabbage, cauli flower, mustard green, carrots, chinese radish, and red kidney beans.*

Tanaman yang dipanen berkali-kali (lebih dari satu kali)/belum habis adalah tanaman yang pemanenannya lebih dari satu kali dan biasanya dibongkar apabila panen terakhir sudah tidak memadai lagi, terdiri dari: kacang panjang, cabe besar, cabe rawit, jamur, tomat, terung, buncis, ketimun, labu siam, kangkung, bayam, melon, semangka, dan blewah.

*Plants harvested several times/undemolished are plants usually harvested more than once and demolished in the case that the last harvest was economically not profitable. They consist of : yard long beans, chili, small chili, mushroom, tomatoes, egg plant, frech beans, cucumber, pumpkin/chajota, swamp cabbage, spinach, melon, watermelon, and blewah .*

6. Produksi hortikultura adalah hasil

6. *Horticulture production is the*

menurut bentuk produk dari setiap tanaman sayuran, buah-buahan, biofarmaka dan tanaman hias yang diambil berdasarkan luas yang dipanen/tanaman yang menghasilkan pada bulan/triwulan laporan.

*standard production quantity form of vegetable, fruit, medicinal and ornamental plant based on harvested area/the number of production plants reported monthly/quarterly.*

7. Data perkebunan besar dikumpulkan oleh BPS setiap bulan secara lengkap (sensus bulanan) dengan sistem surat pos. Khusus untuk tanaman kelapa, cengkeh, dan kapok, datanya diperoleh dari Direktorat Jenderal Perkebunan. Data perkebunan rakyat juga diperoleh dari Direktorat Jenderal Perkebunan.
  8. Lahan sawah adalah lahan pertanian yang berpetak-petak dan dibatasi oleh pematang (galengan), saluran untuk menahan/ menyalurkan air, yang biasanya ditanami padi sawah tanpa memandang dari mana diperoleh atau status lahan tersebut. Lahan yang dimaksud termasuk lahan yang terdaftar di Pajak Bumi Bangunan, luran Pembangunan Daerah, lahan bengkok, lahan serobotan, lahan rawa yang ditanami padi dan lahan bekas tanaman tahunan yang telah dijadikan sawah, baik yang ditanami padi, palawija atau tanaman semusim lainnya.
  9. Data luas panen padi tahun 2021 dihitung dengan metode Kerangka
7. *Data on estates are collected by the BPS every month on complete basis through a mailing system. Data on coconut, clove, and kapok, as well as on smallholder plantation, are acquired from the Directorate General of Estates.*
  8. *Wetland is agricultural land that separated by small dykes to resist water, where the main crop is usually wetland paddy without considering where it is got from or the status of the land. It includes the land that is registered at land income tax office, regional development contribution, 'bengkok' land, illegal ownership, swamps for rice cultivation, and annual crop land mark that has been used as rice field, which are both planted with paddy, secondary crops or the other seasonal crops.*
  9. *The calculation of paddy harvested area data was carried out by the*

Sampel Area (KSA), menggantikan metode pengumpulan data luas panen padi yang sebelumnya, yaitu metode eye estimate yang dikumpulkan melalui pelaporan data Statistik Pertanian (SP) oleh Kepala Cabang Dinas (KCD) Kecamatan.

*Area Sampling Frame (ASF) method in 2021. The method replaced the previous one, namely the eye estimate method by which the data were collected through reporting on Agricultural Statistics data (called SP for Statistik Pertanian) by the Agricultural Extension Officer (called KCD for Kepala Cabang Dinas) of Sub-district.*

10. Tegall/Kebun adalah lahan pertanian bukan sawah (lahan kering) yang ditanami tanaman semusim atau tahunan dan terpisah dengan halaman sekitar rumah serta penggunaannya tidak berpindah pindah.
  11. Ladang/Huma adalah lahan pertanian bukan sawah (lahan kering) yang biasanya ditanami tanaman semusim dan penggunaannya hanya semusim atau dua musim, kemudian akan ditinggalkan bila sudah tidak subur lagi (berpindah-pindah). Kemungkinan lahan ini beberapa tahun kemudian akan dikerjakan kembali jika sudah subur.
  12. Lahan yang sementara tidak diusahakan adalah lahan yang biasanya diusahakan tetapi untuk sementara (lebih dari 1 (satu) tahun tetapi kurang dari atau sama dengan 2 (dua) tahun) tidak diusahakan, termasuk lahan sawah yang tidak diusahakan selama lebih dari 2 (dua) tahun.
10. *Dry field/Garden is an dryland (unirrigated land) which is planted with seasonal or annual crops and separately from the yard around the house without shifting*
  11. *Unirrigated agricultural field / Shifting cultivation land is dryland (unirrigated land) that usually is cultivated for seasonal crops and utilized only for one or two seasons, then it will be left when it is not fertile (shifting). Maybe, this land will be used again in a few years if it has been fertile.*
  12. *Temporarily unused land is land that is regularly used but temporarily (more than a year but less or equal than twoyears) is unused, it includes wetland that is not cultivated more than two years.*

13. Data populasi ternak dan jumlah pemotongan ternak bersumber dari Dinas Peternakan dan Kesehatan Hewan Kabupaten Malang.
14. Data statistik perikanan merupakan data sekunder yang bersumber dari Dinas Perikanan. Statistik perikanan dibedakan atas data Perikanan Tangkap dan Perikanan Budidaya. Perikanan Tangkap diklasifikasikan atas penangkapan ikan di laut dan penangkapan ikan di perairan umum. Perikanan Budidaya diklasifikasikan atas jenis budidaya yaitu budidaya laut, tambak, kolam, karamba, jaring apung, dan sawah.
15. Rumah Tangga Perikanan Tangkap adalah rumah tangga yang melakukan kegiatan penangkapan ikan/binatang air lainnya/tanaman air dengan tujuan sebagian/ seluruh hasilnya untuk dijual.
16. Rumah Tangga Perikanan Budidaya adalah rumah tangga yang melakukan kegiatan budidaya ikan/binatang air lainnya/tanaman air dengan tujuan sebagian/ seluruh hasilnya untuk dijual.
13. *Data of domestic livestock population and the number of animals slaughtered are obtain from the Livestock and Animal Health Service Office of Malang Regency.*
14. *Fishery Statistics are secondary data obtained from the Fishery Service Office of Malang Regency. Fishery statistics are categorized into capture fisheries and aquaculture. Capture fisheries are further classified into marine capture fisheries and inland open water capture fisheries. Aquaculture are further classified into several types of culture: marine culture, brackish water pond, fresh water pond, cage, floating net, and fish breeding in paddy fields.*
15. *A capture fishery household is a household conducting activities in catching fishes/other aquatic animals/aquatic plants, for which the products are wholly or partly to be sold.*
16. *An aquaculture fishery household is a household conducting activities in culturing fishes/other aquatic animals/aquatic plants, for which the products are wholly or partly to be sold. different types of parameters.*

**ULASAN**

Alam Indonesia memiliki potensi yang besar pada sektor pertanian. Dukungan iklim, kesuburan tanah dan hutan sebagai sumber air menyebabkan mayoritas penduduk Indonesia menggantungkan mata pencahariannya sebagai petani. Demikian pula kondisi geografis Indonesia, sebagai negara kepulauan yang menyimpan potensi kekayaan lautnya, menyebabkan Bangsa Indonesia dikenal juga sebagai bangsa bahari. Tidak terlepas Kabupaten Malang, mayoritas penduduknya, juga bekerja di sektor pertanian. Sektor pertanian merupakan sektor andalan dalam perekonomian Kabupaten Malang.

Menurut Dinas Tanaman Pangan, Hortikultura dan Perkebunan sebagian besar wilayah Kabupaten Malang merupakan lahan pertanian, yaitu sekitar 45.851 hektar merupakan lahan sawah, 100.523 hektar adalah tegal/ladang/kebun, dan 24.228 hektar adalah areal perkebunan Untuk lebih jelasnya lihat Tabel 5.3.13.

Fasilitas jaringan irigasi telah banyak dibangun meliputi bendungan tetap, bangunan air, sumber air, pintu air dan saluran pembawa air yang diperuntukkan untuk mencukupi kebutuhan pengairan lahan sawah seluas 46.465 hektar (Dinas Pekerjaan Umum Sumber Daya Air). Sebagian besar jaringan irigasi merupakan

**DESCRIPTION**

*Indonesian landscape has big potency at farming sector. The support from climate, the soil fertility and forest as the water source cause the majority of the population works as farmer. While in the sense of the geographical condition, Indonesia is a country that has riches potency of sea, so that Indonesia is known as maritime nation. The same things work for Malang Regency, where the majority of the population also works in farming sector.*

*Farming sector is the main sector in Malang Regency economy. According to Food Crops, Horticulture and Plantation Service of Malang Regency, most of the area of Malang Regency is a farming field, which is about 45,851 hectare is wet land field, 100,523 hectare is dry field, and 24,228 hectare is plantation area. For more information, see Table 5.3.13.*

*The facility of irrigation system has been build include dam, water source, sluice gate, and drainage ditch for completing the needs of field irrigation of 46,465 hectare (Public Works Department of Water Resources). Most of irrigation system is technical irrigation that irrigate about 28,393 hectares (61,10 percent) fields. While semi technical*

irigasi teknis yang mengairi sekitar 28.393 hektar (61,10 persen) lahan sawah. Sedangkan irigasi semi teknis sekitar 11.593 hektar (24,95 persen) dan irigasi sederhana sekitar 6.479 hektar (13,94 persen). Menurut catatan Dinas Pekerjaan Umum Sumber Daya Air selama tahun 2022 tidak terjadi pengalihan fungsi (mutasi) lahan.

Selain komoditi padi dan palawija, komoditi lain yang tercakup dalam tanaman bahan makanan (tabama) yang cukup potensi adalah komoditi hortikultura. Melihat kondisi alam Kabupaten Malang yang sejuk, maka wajar bila komoditi hortikultura cukup potensi. Menurut BPS, Statistik Pertanian Hortikultura SPH tercatat 20 komoditi sayuran dan 20 komoditi buah buahan yang potensi untuk dikembangkan di Kabupaten Malang. Produksi sayuran pada tahun 2022 umumnya meningkat, sedangkan produksi buah-buahan berfluktuasi dari tahun ke tahun. Untuk lebih jelasnya dapat dilihat pada kelompok Tabel 5.2.2 dan tabel 5.2.4.

Beberapa komoditi perkebunan rakyat yang tercatat pada Dinas Tanaman Pangan, Hortikultura dan Perkebunan adalah cengkeh, kelapa, kapuk randu, kopi, kakao rakyat, tebu, dan tembakau. Untuk lebih jelasnya lihat kelompok Tabel 5.3.

Populasi dan produksi ternak (daging, telur dan susu) pada tahun 2022 umumnya meningkat. Ternak

*irrigation is about 11,593 hectares (24.95 percent) and simple irrigation is about 6,479 hectares (13.94 percent). Based on the note of Public Works Department of Water Resources, during 2022, there was no field mutation.*

*Besides rice and secondary crop commodities, the other commodities that included in food plant that quite potential is horticultural commodities. By considering the nature condition of Malang that is cool, then it is appropriate if the horticultural commodities are quite potential. According to BPS-Statistics Indonesia Agricultural Statistic for Horticulture SPH, there are 20 commodities of vegetable and 20 commodities of fruit that potential to be developed in Malang. The vegetable production at 2022 decreasing generally, while the production of fruits was fluctuating from years to years. For more information, see Table 5.2.2 and table 5.2.4.*

*Some of plantation commodities that recorded at Department of Farming and Plantation are clove, coconut, cotton tree, coffee, tobacco, sugarcane, and tea. For more information, see Table 5.3.*

*Population and livestock production (meat, milk and egg) in the year 2022 generally in. Pledge livestock of Malang*

andalan Kabupaten Malang adalah ternak sapi, baik sapi perah maupun sapi potong. Populasi ternak sapi (perah dan potong) dari tahun ke tahun selalu meningkat (Tabel 5.4.1). Dari sekitar 83.595 ekor populasi sapi perah, sekitar 23.600 ekor (28,23 persen) berada di Kecamatan Pujon.

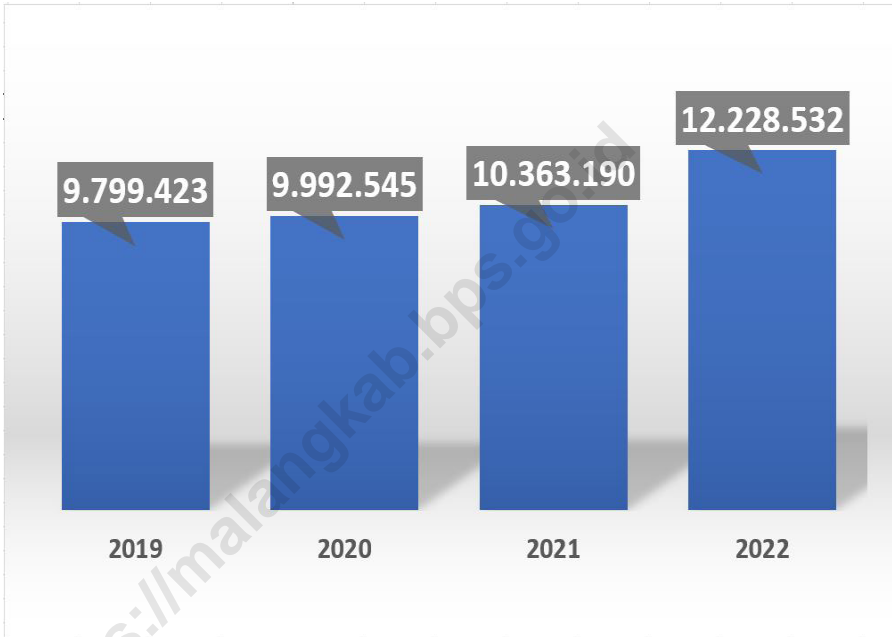
Perkembangan armada perikanan terutama armada laut dari tahun ke tahun meningkat. Alat tangkap yang digunakan umumnya jaring insang sekitar 1.257 buah (Tabel 5.5.10). Produksi perikanan tangkap menghasilkan 510,05 ton hasil penangkapan di perairan umum dan 17.038,45 ton hasil penangkapan di laut (Tabel 5.5.2). Pada tabel 5.5.5. memperlihatkan hasil perikanan budidaya, yaitu sebesar 11.960,75 ton.

*Regency is cow, dairy cattle and also crosscut cow. Population of cow (dairy and cut cow) from year to year always in (tables 5.4.1). From about 83,595 dairy cattle population about 23,600 tail (28.23 percent) residing in Pujon Sub District.*

*Growth of fishery armada especially fishing boat from year to year in. Appliance others catch which is used gill net about 1,257 (tables 5.5.10). Capture fisheries production produces 510.05 tonnes of catch in public waters and 17,038.45 tonnes of fish caught in the sea (Table 5.5.2). In table 5.5.5. aquaculture products, namely 11,960.75 tons.*

**Gambar** 5.1  
**Figures**

**Produksi Buah Pisang (kuintal) di Kabupaten Malang, 2019 - 2022**  
**Production of Banana Fruit (quintal) in Malang Regency, 2019 - 2022**

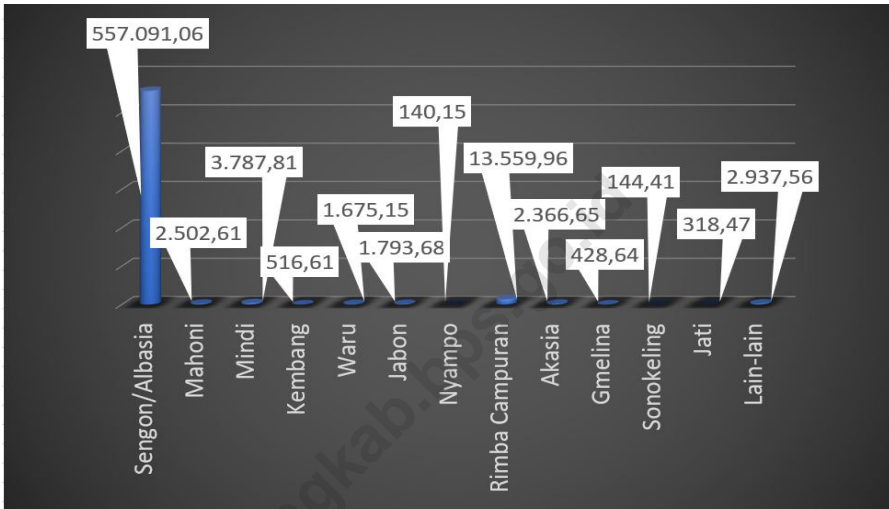


Sumber/Source: BPS, Statistik Pertanian Hortikultura SPH-BST/BPS-Statistics Indonesia, Agricultural Statistic for Horticulture SPH-BST



**Gambar** 5.2  
**Figures**

**Produksi Kayu Bulat per Jenis Kayu (m<sup>3</sup>), 2022**  
**Production of Round Wood According per Wood Type (m<sup>3</sup>), 2022**

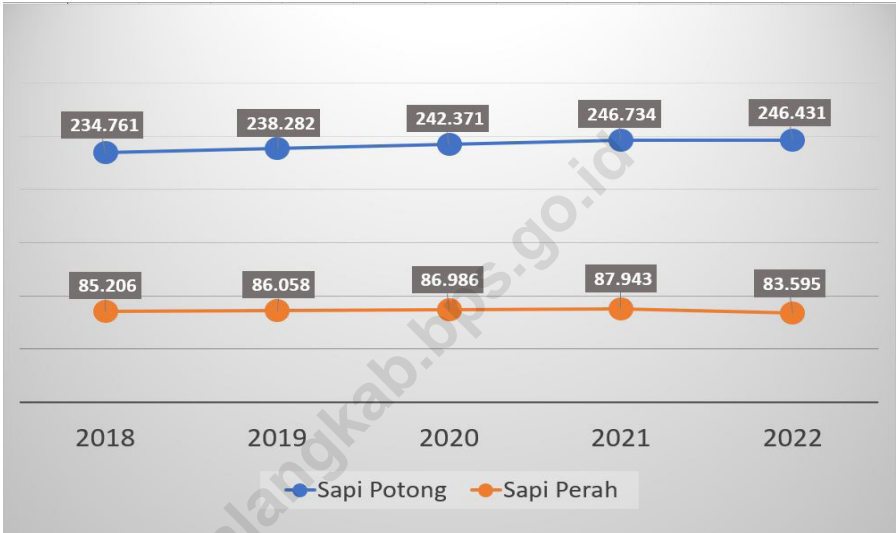


Catatan/Note : Sumber Produksi Hutan Rakyat (Hutan Hak) / Source of People's Forest Production (Forest Rights)

Sumber/Source: Dinas Kehutanan Provinsi Jawa Timur Cabang Dinas Kehutanan Wilayah Malang/East Java Provincial Forestry Service Branch of Malang Regional Forestry Service

**Gambar 5.3**  
**Figures**

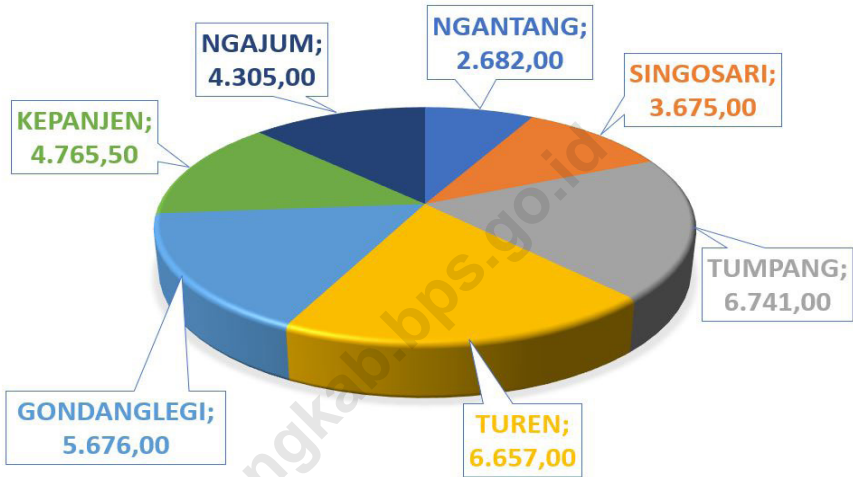
**Populasi Ternak Sapi Menurut Jenis Ternak di Kabupaten Malang (ekor), 2018 - 2022**  
**Population of Cow Livestock by Kind in Malang Regency (tail), 2018 - 2022**



Sumber/Source: Dinas Peternakan dan Kesehatan Hewan Kabupaten Malang / Livestock and Animal Health Service Office of Malang Regency

**Gambar 5.4**  
**Figures**

**Luas Baku Sawah Menurut Jenis Irigasi per UPTD di Kabupaten Malang (hektar), 2022**  
**Wetland Basic Area by Irrigation per Local Technical Organizer in Malang Regency (hectare), 2022**



Catatan / Note: Pada Tahun 2021 Upt Sumber Daya Air Dan Irigasi Mengalami Perubahan Dari 9 UPT Menjadi 7 UPT, Dan Data Luas Baku Sawah Di Bagi Per Kewenangan Yaitu Kewenangan Kabupaten, Kewenangan Provinsi Dan Kewenangan Pusat / In The Year 2021 Upt Water Resources And Irrigation Underwent A Change From 9 UPT To 7 UPT, And Extensive Data On The Rice Fields In The Per Authority, Namely District Authority, Provincial Authority And Central Authority

Sumber/Source: Dinas Pekerjaan Umum Sumber Daya Air Kabupaten Malang / Public Works Department of Water Resources of Malang Regency

## 5.1 HORTIKULTURA

### HORTICULTURE

**Tabel 5.1.1** Luas Panen Tanaman Sayuran Menurut Kecamatan dan Jenis Tanaman (ha) di Kabupaten Malang, 2021 dan 2022  
**Table 5.1.1** *Harvested Area of Vegetables by Subdistrict and Kind of Plant (ha) in Malang Regency, 2021 and 2022*

Kecamatan Subdistrict	Bawang Merah/Shallot		Cabai Besar/Chili/Big Chili	
	2021	2022	2021	2022
(1)	(2)	(3)	(4)	(5)
010 Donomulyo	20	19	184	52
020 Kalipare	-	-	3	10
030 Pagak	-	-	44	95
040 Bantur	-	-	13	-
050 Gedangan	-	-	-	-
060 Sumbermanjing Wetan	-	-	-	-
070 Dampit	-	-	74	109
080 Tirtoyudo	-	-	13	54
090 Ampelgading	4	16	61	21
100 Poncokusumo	1	-	570	7
110 Wajak	-	-	53	74
120 Turen	-	-	35	33
130 Bululawang	-	-	4	-
140 Gondanglegi	-	-	26	13
150 Pagelaran	-	-	12	12
160 Kepanjen	-	-	1	4
170 Sumberpucung	3	3	2	-
180 Kromengan	-	-	9	11
190 Ngajum	-	-	-	-
200 Wonosari	-	-	25	7
210 Wagir	21	11	30	22
220 Pakisaji	-	-	2	2
230 Tajinan	1	2	15	8
240 Tumpang	24	31	127	51
250 Pakis	-	-	25	7
260 Jabung	66	76	113	60
270 Lawang	1	-	1	4
280 Singosari	6	20	12	30
290 Karangploso	30	64	142	157
300 Dau	63	75	56	41
310 Pujon	397	321	308	186
320 Ngantang	1 520	4 037	6	-
330 Kasembon	-	4	-	-
<b>Kabupaten Malang</b>	<b>2 157</b>	<b>4 679</b>	<b>1 966</b>	<b>1 070</b>

Lanjutan Tabel/Continued Table 5.1.1

Kecamatan Subdistrict	Cabai Rawit Chili/Cayenne Pepper		Kentang/Potato	
	2021	2022	2021	2022
(1)	(6)	(7)	(8)	(9)
010 Donomulyo	102	71	-	-
020 Kalipare	4	55	-	-
030 Pagak	82	91	-	-
040 Bantur	33	53	-	-
050 Gedangan	-	-	-	-
060 Sumbermanjing Wetan	5	14	-	-
070 Dampit	97	113	-	-
080 Tirtoyudo	53	227	-	-
090 Ampelgading	18	27	18	32
100 Poncokusumo	1 012	1 254	1 297	652
110 Wajak	1 142	1 287	-	-
120 Turen	42	70	-	-
130 Bululawang	5	10	-	-
140 Gondanglegi	22	11	-	-
150 Pagelaran	13	13	-	-
160 Kepanjen	2	7	-	-
170 Sumberpucung	26	19	-	-
180 Kromengan	8	20	-	-
190 Ngajum	25	26	2	-
200 Wonosari	16	11	-	-
210 Wagir	58	56	-	-
220 Pakisaji	8	9	-	-
230 Tajinan	30	29	-	-
240 Tumpang	440	869	121	140
250 Pakis	21	8	-	-
260 Jabung	56	85	-	-
270 Lawang	3	-	-	-
280 Singosari	22	27	-	-
290 Karangploso	170	234	7	-
300 Dau	40	35	-	-
310 Pujon	245	230	176	186
320 Ngantang	460	400	-	300
330 Kasembon	56	79	-	-
<b>Kabupaten Malang</b>	<b>4 316</b>	<b>5 439</b>	<b>1 621</b>	<b>1 310</b>

Lanjutan Tabel/Continued Table 5.1.1

Kecamatan Subdistrict	Kubis/Cabbage		Tomat/Tomato	
	2021	2022	2021	2022
(1)	(10)	(11)	(12)	(13)
010 Donomulyo	-	-	15	16
020 Kalipare	-	-	-	-
030 Pagak	-	-	-	-
040 Bantur	-	-	-	-
050 Gedangan	-	-	-	-
060 Sumbermanjing Wetan	-	-	-	-
070 Dampit	52	66	77	125
080 Tirtoyudo	8	8	58	25
090 Ampelgading	34	65	66	50
100 Poncokusumo	922	2 845	695	693
110 Wajak	194	80	151	90
120 Turen	10	7	22	16
130 Bululawang	-	-	1	8
140 Gondanglegi	16	9	9	8
150 Pagelaran	8	8	9	10
160 Kepanjen	-	-	-	-
170 Sumberpucung	-	-	-	-
180 Kromengan	-	-	1	6
190 Ngajum	2	-	2	3
200 Wonosari	-	-	-	-
210 Wagir	-	5	22	22
220 Pakisaji	1	-	3	3
230 Tajinan	9	7	9	7
240 Tumpang	453	453	128	83
250 Pakis	20	13	18	11
260 Jabung	63	111	43	62
270 Lawang	-	-	-	-
280 Singosari	6	1	2	34
290 Karangploso	39	53	74	95
300 Dau	-	-	51	66
310 Pujon	1 381	958	146	247
320 Ngantang	-	65	-	70
330 Kasembon	2	9	-	1
<b>Kabupaten Malang</b>	<b>3 220</b>	<b>4 763</b>	<b>1 602</b>	<b>1 751</b>

Lanjutan Tabel/Continued Table 5.1.1

Kecamatan Subdistrict	Bawang Putih Garlic		Petai Chinese Cabbage		Terung Eggplant	
	2021	2022	2021	2022	2021	2022
(1)	(14)	(15)	(16)	(17)	(18)	(19)
010 Donomulyo	-	-	21	24	21	23
020 Kalipare	-	-	5	-	2	-
030 Pagak	-	-	-	-	-	-
040 Bantur	-	-	-	-	-	-
050 Gedangan	-	-	-	-	-	-
060 Sumbermanjing Wetan	-	-	-	-	-	-
070 Dampit	-	-	148	70	50	99
080 Tirtoyudo	-	-	-	6	10	36
090 Ampelgading	2	-	42	33	-	-
100 Poncokusumo	1	-	123	179	517	381
110 Wajak	-	-	81	69	40	57
120 Turen	-	-	4	11	15	26
130 Bululawang	-	-	-	-	2	9
140 Gondanglegi	-	-	-	-	9	6
150 Pagelaran	-	-	-	-	6	7
160 Kepanjen	-	-	-	-	-	-
170 Sumberpucung	-	-	-	-	2	-
180 Kromengan	-	-	4	12	2	7
190 Ngajum	-	-	-	-	-	-
200 Wonosari	-	-	3	-	-	-
210 Wagir	10	2	3	22	3	11
220 Pakisaji	-	-	-	-	9	7
230 Tajinan	-	-	15	27	13	12
240 Tumpang	-	-	272	472	57	121
250 Pakis	-	-	270	323	18	12
260 Jabung	33	16	-	-	-	-
270 Lawang	-	-	-	-	2	-
280 Singosari	-	-	6	10	6	9
290 Karangploso	-	-	66	87	44	73
300 Dau	-	-	-	-	20	26
310 Pujon	143	8	1 693	1 476	121	128
320 Ngantang	15	-	-	15	-	-
330 Kasembon	-	-	-	-	10	7
<b>Kabupaten Malang</b>	<b>204</b>	<b>26</b>	<b>2 756</b>	<b>2 836</b>	<b>979</b>	<b>1 057</b>

Catatan/Note : Cabai besar mencakup cabai keriting/ includes curly chilies

Jamur merupakan penjumlahan dari jamur lainnya, jamur merang, dan jamur tiram/ mushrooms are the sum of other mushrooms, edible mushrooms, and oyster mushrooms

Sumber/Source: BPS, Statistik Pertanian Hortikultura SPH-SBS / BPS-Statistics Indonesia, Agricultural Statistic for Horticulture SPH-SBS

**Tabel**  
**Table** 5.1.2

**Produksi Tanaman Sayuran Menurut Kecamatan dan Jenis Tanaman (kuintal) di Kabupaten Malang, 2021 dan 2022**

*Production of Vegetables by Subdistrict and Kind of Plant (quintal) in Malang Regency, 2021 and 2022*

Kecamatan Subdistrict	Bawang Merah/Shallot		Cabai Besar/Chili/Big Chili	
	2021	2022	2021	2022
(1)	(2)	(3)	(4)	(5)
010 Donomulyo	2 140	1 424	59 699	7 904
020 Kalipare	-	-	312	400
030 Pagak	-	-	9 550	14 289
040 Bantur	-	-	2 352	-
050 Gedangan	-	-	-	-
060 Sumbermanjing Wetan	-	-	-	-
070 Dampit	-	-	9 706	7 284
080 Tirtoyudo	-	-	2 422	17 879
090 Ampelgading	428	1 187	10 412	2 530
100 Poncokusumo	111	-	107 532	800
110 Wajak	-	-	14 167	5 288
120 Turen	-	-	6 305	2 145
130 Bululawang	-	-	539	-
140 Gondanglegi	-	-	4 207	2 259
150 Pagelaran	-	-	4 359	2 876
160 Kepanjen	-	-	428	919
170 Sumberpucung	321	475	525	-
180 Kromengan	-	-	2 598	2 311
190 Ngajum	-	-	-	-
200 Wonosari	-	-	8 633	2 000
210 Wagir	2 247	1 177	3 740	2 966
220 Pakisaji	-	-	369	103
230 Tajinan	107	153	1 964	1 055
240 Tumpang	2 563	3 302	19 875	13 215
250 Pakis	-	-	3 821	1 498
260 Jabung	6 618	7 074	18 606	9 585
270 Lawang	107	-	243	595
280 Singosari	642	1 905	1 744	2 224
290 Karangploso	3 205	8 387	79 495	41 186
300 Dau	7 720	10 904	9 651	3 941
310 Pujon	43 663	27 090	36 638	13 668
320 Ngantang	162 262	448 735	1 472	-
330 Kasembon	-	400	-	-
<b>Kabupaten Malang</b>	<b>232 134</b>	<b>512 213</b>	<b>421 364</b>	<b>158 920</b>



Lanjutan Tabel/Continued Table 5.1.2

Kecamatan Subdistrict	Cabai Rawit Chili/Cayenne Pepper		Kentang/Potato	
	2021	2022	2021	2022
	(1)	(6)	(7)	(8)
010 Donomulyo	46 090	14 602	-	-
020 Kalipare	575	3 184	-	-
030 Pagak	23 962	16 207	-	-
040 Bantur	6 707	17 650	-	-
050 Gedangan	-	-	-	-
060 Sumbermanjing Wetan	2 694	594	-	-
070 Dampit	17 045	7 740	-	-
080 Tirtoyudo	9 408	89 466	-	-
090 Ampelgading	5 983	2 313	3 146	3 250
100 Poncokusumo	421 692	194 293	234 233	100 597
110 Wajak	481 091	168 257	-	-
120 Turen	19 450	5 204	-	-
130 Bululawang	1 795	1 109	-	-
140 Gondanglegi	4 327	2 108	-	-
150 Pagelaran	6 044	2 964	-	-
160 Kepanjen	1 188	1 420	-	-
170 Sumberpucung	8 906	2 201	-	-
180 Kromengan	1 743	3 701	-	-
190 Ngajum	5 488	1 451	366	-
200 Wonosari	7 704	2 164	-	-
210 Wagir	10 040	9 798	-	-
220 Pakisaji	2 206	517	-	-
230 Tajinan	8 247	5 148	-	-
240 Tumpang	83 995	116 939	20 695	19 778
250 Pakis	4 948	1 454	-	-
260 Jabung	13 776	13 171	-	-
270 Lawang	1 273	-	-	-
280 Singosari	7 352	3 236	-	-
290 Karangploso	116 414	59 582	1 284	-
300 Dau	12 172	6 910	-	-
310 Pujon	43 994	17 640	32 261	33 696
320 Ngantang	190 027	95 000	-	51 000
330 Kasembon	19 752	8 315	-	-
<b>Kabupaten Malang</b>	<b>1 586 088</b>	<b>874 337</b>	<b>291 985</b>	<b>208 321</b>

Lanjutan Tabel/*Continued Table* 5.1.2

Kecamatan Subdistrict	Kubis/Cabbage		Tomat/Tomato	
	2021	2022	2021	2022
	(10)	(11)	(12)	(13)
010 Donomulyo	-	-	4 671	1 919
020 Kalipare	-	-	-	-
030 Pagak	-	-	-	-
040 Bantur	-	-	-	-
050 Gedangan	-	-	-	-
060 Sumbermanjing Wetan	-	-	-	-
070 Dampit	12 183	8 210	14 744	12 660
080 Tirtoyudo	1 807	1 479	11 422	11 225
090 Ampelgading	8 589	10 417	17 466	12 210
100 Poncokusumo	218 855	612 287	205 719	246 738
110 Wajak	46 320	19 561	39 749	16 563
120 Turen	2 307	781	5 679	2 573
130 Bululawang	-	-	194	670
140 Gondanglegi	3 546	1 441	1 494	2 136
150 Pagelaran	1 888	916	2 959	3 151
160 Kepanjen	-	-	-	-
170 Sumberpucung	-	-	-	-
180 Kromengan	-	-	80	1 279
190 Ngajum	472	-	534	219
200 Wonosari	-	-	-	-
210 Wagir	-	908	3 695	4 453
220 Pakisaji	236	-	643	519
230 Tajinan	1 662	533	1 649	1 665
240 Tumpang	106 826	26 757	31 678	21 312
250 Pakis	5 089	2 784	3 889	3 953
260 Jabung	14 068	25 118	9 451	9 172
270 Lawang	-	-	-	-
280 Singosari	1 280	5	772	4 096
290 Karangploso	9 188	8 113	28 198	27 959
300 Dau	-	-	17 017	14 810
310 Pujon	286 286	174 317	29 202	53 510
320 Ngantang	-	13 000	-	1 150
330 Kasembon	472	2 007	-	250
<b>Kabupaten Malang</b>	<b>721 074</b>	<b>908 634</b>	<b>430 905</b>	<b>454 192</b>

Lanjutan Tabel/Continued Table 5.1.2

Kecamatan Subdistrict	Bawang Putih Garlic		Petai Chinese Cabbage		Terung/Eggplant	
	2021	2022	2021	2022	2021	2022
(1)	(14)	(15)	(16)	(17)	(18)	(19)
010 Donomulyo	-	-	2 949	1 628	8 610	4 136
020 Kalipare	-	-	701	-	1 103	-
030 Pagak	-	-	-	-	-	-
040 Bantur	-	-	-	-	-	-
050 Gedangan	-	-	-	-	-	-
060 Sumbermanjing Wetan	-	-	-	-	-	-
070 Dampit	-	-	20 778	6 040	12 508	12 350
080 Tirtoyudo	-	-	-	240	2 048	15 187
090 Ampelgading	98	-	5 960	2 901	-	-
100 Poncokusumo	65	-	15 667	12 506	307 533	271 749
110 Wajak	-	-	11 393	6 872	34 380	16 645
120 Turen	-	-	576	745	7 513	3 627
130 Bululawang	-	-	-	-	309	1 007
140 Gondanglegi	-	-	-	-	2 029	2 343
150 Pagelaran	-	-	-	-	3 204	3 284
160 Kepanjen	-	-	-	-	-	-
170 Sumberpucung	-	-	-	-	968	-
180 Kromengan	-	-	560	1 798	962	3 338
190 Ngajum	-	-	-	-	-	-
200 Wonosari	-	-	421	-	-	-
210 Wagir	652	130	420	2 706	756	2 660
220 Pakisaji	-	-	-	-	2 973	316
230 Tajinan	-	-	2 028	1 708	3 200	2 473
240 Tumpang	-	-	38 159	28 851	25 717	62 295
250 Pakis	-	-	30 366	46 676	4 869	5 041
260 Jabung	2 151	1 094	-	-	-	-
270 Lawang	-	-	-	-	780	-
280 Singosari	-	-	841	1 182	1 474	946
290 Karangploso	-	-	9 263	12 763	24 887	38 135
300 Dau	-	-	-	-	6 006	9 356
310 Pujon	9 319	600	237 711	243 297	30 816	45 718
320 Ngantang	978	-	-	450	-	-
330 Kasembon	-	-	-	-	3 851	2 158
<b>Kabupaten Malang</b>	<b>13 263</b>	<b>1 824</b>	<b>377 793</b>	<b>370 363</b>	<b>486 496</b>	<b>502 764</b>

Catatan/Note : Cabai besar mencakup cabai keriting/ includes curly chilies

Jamur merupakan penjumlahan dari jamur lainnya, jamur merang, dan jamur tiram/ mushrooms are the sum of other mushrooms, edible mushrooms, and oyster mushrooms

Sumber/Source: BPS, Statistik Pertanian Hortikultura SPH-SBS / BPS-Statistics Indonesia, Agricultural Statistic for Horticulture SPH-SBS

**Tabel**  
**Table** 5.1.3

**Luas Panen Tanaman Sayuran dan Buah–Buahan Semusim Menurut Jenis Tanaman (ha) di Kabupaten Malang, 2019 - 2022**

**Harvested Area of Seasonal Vegetables and Fruits by Kind of Plant (ha) in Malang Regency, 2019 - 2022**

Jenis Tanaman Kind of Plants	2019	2020	2021	2022
(1)	(2)	(3)	(4)	(5)
Bawang Daun/ Scallion	1 539	2 252	2 214	1 708
Bawang Merah/ Shallots	4 752	4 755	2 157	4 679
Bawang Putih/ Garlic	422	194	204	26
Bayam/ Spinach	909	887	745	690
Blewah/ Blewah	-	-	-	-
Buncis/ String Bean	757	693	512	588
Cabai Besar/ Chili/Big chili	2 243	2 211	1 966	1 070
Cabai Rawit/ Chili/Cayenne Pepper	4 495	4 407	4 316	5 439
Jamur/ Mushrooms	234 562	231 842	506 144	149 226
Kacang Merah/ Red Beans	40	7	-	-
Kacang Panjang/ Long Beans	1 217	1 000	850	650
Kangkung/ Water Spinach	839	813	876	847
Kembang Kol/ Cauliflower	826	1 649	1 866	564
Kentang/ Potato	1 693	1 776	1 621	1 310
Ketimun/ Cucumber	715	621	703	719
Kubis/ Cabbage	2 831	3 074	3 220	4 763
Labu Siam/ Chayote	208	295	500	370
Lobak/ Radish	19	20	-	-
Melon/ Melon	14	22	22	27
Paprika/ Bell Pepper	-	-	-	-
Petsai/Sawi/ Chinese Cabbage/ mustard green	2 267	2 550	2 756	2 836
Semangka/ Water Melon	9	6	12	11
Stroberi/ Strawberry	11	12	20	12
Terung/ Eggplant	923	1 006	979	1 057
Tomat/ Tomato	1 837	1 728	1 602	1 751
Wortel/ Carrot	1 129	1 453	1 935	1 598

Catatan / Note : Cabai besar mencakup cabai keriting/ includes curly chilies

Jamur merupakan penjumlahan dari jamur lainnya, jamur merang, dan jamur tiram/ mushrooms are the sum of other mushrooms, edible mushrooms, and oyster mushrooms

Sumber/Source: BPS, Statistik Pertanian Hortikultura SPH-SBS / BPS-Statistics Indonesia, Agricultural Statistic for Horticulture SPH-SBS

**Tabel**  
**Table** 5.1.4

**Produksi Tanaman Sayuran dan Buah–Buahan Semusim Menurut Jenis Tanaman (kuintal) di Kabupaten Malang, 2019 - 2022**  
**Production of Seasonal Vegetables and Fruits by Kind of Plant (quintal) in Malang Regency, 2019 - 2022**

Jenis Tanaman Kind of Plants	2019	2020	2021	2022
(1)	(2)	(3)	(4)	(5)
Bawang Daun/ Scallion	126 591	185 790	184 275	189 028
Bawang Merah/ Shallots	507 109	507 610	232 134	512 213
Bawang Putih/ Garlic	26 574	12 643	13 263	1 824
Bayam/ Spinach	58 280	58 281	52 341	45 105
Blewah/ Blewah	-	-	-	-
Buncis/ String Bean	103 098	104 113	133 239	136 142
Cabai Besar/ Chili/Big chili	281 565	293 024	421 364	158 920
Cabai Rawit/ Chili/Cayenne Pepper	693 900	779 323	1 586 088	874 337
Jamur/ Mushrooms	4 922 365	4 922 452	339 635	454
Kacang Merah/ Red Beans	572	101	-	-
Kacang Panjang/ Long Beans	122 430	108 014	141 123	113 525
Kangkung/ Water Spinach	114 315	114 705	122 499	87 059
Kembang Kol/ Cauliflower	104 483	209 700	254 522	81 902
Kentang/ Potato	310 311	325 542	291 985	208 321
Ketimun/ Cucumber	117 105	119 468	205 061	210 546
Kubis/ Cabbage	667 561	724 911	721 074	908 634
Labu Siam/ Chayote	100 951	164 052	362 020	214 505
Lobak/ Radish	1 450	1 527	-	-
Melon/ Melon	3 764	4 571	5 669	6 728
Paprika/ Bell Pepper	-	-	-	-
Petsai/Sawi/ Chinese Cabbage/ mustard green	318 205	358 045	377 793	370 363
Semangka/ Water Melon	2 645	1 763	3 240	2 788
Stroberi/ Strawberry	2 615	2 377	6 315	1 132
Terung/ Eggplant	216 252	254 971	486 496	502 764
Tomat/ Tomato	340 041	333 262	430 905	454 192
Wortel/ Carrot	175 967	226 508	298 181	256 938

Catatan/Note : Cabai besar mencakup cabai keriting/ includes curly chilies

Jamur merupakan penjumlahan dari jamur lainnya, jamur merang, dan jamur tiram/ mushrooms are the sum of other mushrooms, edible mushrooms, and oyster mushrooms

Sumber/Source: BPS, Statistik Pertanian Hortikultura SPH-SBS / BPS-Statistics Indonesia, Agricultural Statistic for Horticulture SPH-SBS

**Tabel**  
**Table** 5.1.5

**Luas Panen Tanaman Biofarmaka Menurut Kecamatan dan Jenis Tanaman (m<sup>2</sup>) di Kabupaten Malang, 2021 dan 2022**

*Harvested Area of Medicinal Plants by Subdistrict and Kind of Plant (m<sup>2</sup>) in Malang Regency, 2021 and 2022*

Kecamatan Subdistrict	Jahe/Ginger		Laos/Lengkuas/ Galanga		Kencur/ East Indian Galangal	
	2021	2022	2021	2022	2021	2022
(1)	(2)	(3)	(4)	(5)	(6)	(7)
010 Donomulyo	15 000	67 000	17 000	27 000	6 800	26 000
020 Kalipare	8 000	4 000	4 800	3 100	5 000	5 500
030 Pagak	1 200	4 650	1 250	2 650	-	-
040 Bantur	-	500	-	1 000	-	50
050 Gedangan	56 100	34 800	-	5 200	500	12 000
060 Sumbermanjing Wetan	-	-	-	-	-	-
070 Dampit	3 500	-	1 000	-	500	-
080 Tirtoyudo	25 000	7 400	7 500	7 800	-	2 100
090 Ampelgading	5 000	1 150	-	450	-	-
100 Poncokusumo	2 500	2 500	-	1 160	-	-
110 Wajak	-	50 000	-	-	-	-
120 Turen	27 500	25 000	20 600	35 600	-	-
130 Bululawang	-	-	-	-	-	-
140 Gondanglegi	-	-	-	-	-	-
150 Pagelaran	-	90	-	40	-	40
160 Kepanjen	550	250	250	100	450	150
170 Sumberpucung	-	-	-	-	-	-
180 Kromengan	1 000	10 300	1 000	4 800	-	1 600
190 Ngajum	-	50 000	-	10 000	-	5 000
200 Wonosari	600	-	2 500	-	5 000	-
210 Wagir	-	5 107	-	6	-	47
220 Pakisaji	2 000	3 500	-	-	1 000	3 500
230 Tajinan	8 000	-	1 500	7 500	2 500	7 500
240 Tumpang	-	28 000	200	100	-	-
250 Pakis	2	5	-	-	-	-
260 Jabung	33 500	62 500	500	12 000	-	-
270 Lawang	11 000	15 000	3 000	1 000	5 000	-
280 Singosari	150 000	28 800	3 000	725	1 500	400
290 Karangploso	9 500	17 500	300	6 000	500	1 900
300 Dau	4 500	1 500	13 000	8 000	-	-
310 Pujon	19 000	94 000	9 000	9 000	-	-
320 Ngantang	35	1 150 000	-	-	-	-
330 Kasembon	-	3 000	-	-	-	-
<b>Kabupaten Malang</b>	<b>383 487</b>	<b>1 666 552</b>	<b>86 400</b>	<b>143 231</b>	<b>28 750</b>	<b>65 787</b>

Lanjutan Tabel/Continued Table 5.1.5

Kecamatan Subdistrict	Kunyit/Turmeric		Kapulaga/ Java Cardamom		Temulawak/ Java Turmeric	
	2021	2022	2021	2022	2021	2022
(1)	(8)	(9)	(10)	(11)	(12)	(13)
010 Donomulyo	30 000	110 000	115 000	400 000	300	4 500
020 Kalipare	4 000	5 300	-	18 500	-	7 700
030 Pagak	-	1 100	2 000	9 100	-	2 550
040 Bantur	-	1 000	-	20 610	-	250
050 Gedangan	3 500	1 980	-	-	-	-
060 Sumbermanjing Wetan	-	-	-	-	-	-
070 Dampit	2 500	-	-	-	-	-
080 Tirtoyudo	-	23 000	-	-	-	750
090 Ampelgading	-	450	-	-	-	-
100 Poncokusumo	-	7 500	-	-	-	-
110 Wajak	-	-	-	-	-	-
120 Turen	-	36 500	-	-	20 800	28 800
130 Bululawang	-	-	-	-	-	-
140 Gondanglegi	-	-	-	-	-	-
150 Pagelaran	-	45	-	-	-	-
160 Kepanjen	400	175	-	1 195	300	200
170 Sumberpucung	-	-	-	-	-	-
180 Kromengan	1 500	21 500	-	2 000	2 000	1 500
190 Ngajum	-	20 000	-	-	-	5 000
200 Wonosari	3 000	-	-	-	1 500	-
210 Wagir	-	9	-	-	-	3
220 Pakisaji	1 000	2 000	-	1 000	-	-
230 Tajinan	3 000	30 000	-	8 500	-	-
240 Tumpang	-	10 000	-	-	150	250
250 Pakis	3	5	-	-	-	-
260 Jabung	13 500	15 500	-	-	3 300	-
270 Lawang	10 000	5 000	-	-	7 000	9 000
280 Singosari	2 500	2 150	-	-	2 000	160
290 Karangploso	2 000	17 000	-	90	250	3 500
300 Dau	9 500	5 500	-	-	-	-
310 Pujon	-	-	-	-	-	-
320 Ngantang	-	-	-	-	-	-
330 Kasembon	-	-	-	-	-	-
<b>Kabupaten Malang</b>	<b>86 403</b>	<b>315 714</b>	<b>117 000</b>	<b>460 995</b>	<b>37 600</b>	<b>64 163</b>

Catatan / Note : -

Sumber/Source: BPS, Statistik Pertanian Hortikultura SPH-TBF/BPS-Statistics Indonesia, Agricultural Statistic for Horticulture SPH-TBF

**Tabel**  
**Table** 5.1.6

**Produksi Tanaman Biofarmaka Menurut Kecamatan dan Jenis Tanaman (kg) di Kabupaten Malang, 2021 dan 2022**

*Production of Medicinal Plants by Subdistrict and Kind of Plant (kg) in Malang Regency, 2021 and 2022*

Kecamatan Subdistrict	Jahe/Ginger		Laos/Lengkuas/ Galanga		Kencur/ East Indian Galangal	
	2021	2022	2021	2022	2021	2022
(1)	(2)	(3)	(4)	(5)	(6)	(7)
010 Donomulyo	29 240	147 466	64 165	115 000	13 407	52 000
020 Kalipare	13 627	5 600	17 136	2 100	13 801	14 136
030 Pagak	3 275	17 670	4 341	12 852	-	-
040 Bantur	-	3 400	-	3 500	-	250
050 Gedangan	117 060	103 544	-	20 640	986	29 041
060 Sumbermanjing Wetan	-	-	-	-	-	-
070 Dampit	6 823	-	3 774	-	986	-
080 Tirtoyudo	48 733	66 000	28 308	27 690	-	6 200
090 Ampelgading	9 747	2 830	-	1 450	-	-
100 Poncokusumo	4 873	1 250	-	1 160	-	-
110 Wajak	-	100 000	-	-	-	-
120 Turen	53 606	50 000	77 754	170 800	-	-
130 Bululawang	-	-	-	-	-	-
140 Gondanglegi	-	-	-	-	-	-
150 Pagelaran	-	301	-	185	-	125
160 Kepanjen	2 811	812	1 698	208	2 050	419
170 Sumberpucung	-	-	-	-	-	-
180 Kromengan	1 949	26 600	3 774	20 700	-	3 600
190 Ngajum	-	26 000	-	26 500	-	7 500
200 Wonosari	1 170	-	9 436	-	9 858	-
210 Wagir	-	9 930	-	6	-	86
220 Pakisaji	3 898	2 890	-	-	1 972	1 510
230 Tajinan	15 594	-	5 662	7 500	4 929	7 000
240 Tumpang	-	45 000	755	110	-	-
250 Pakis	4	12	-	-	-	-
260 Jabung	65 302	235 000	1 887	44 000	-	-
270 Lawang	21 442	16 000	11 323	6 600	9 858	-
280 Singosari	292 396	601 588	10 191	6 083	2 761	1 540
290 Karangploso	18 518	177 500	1 132	76 000	986	9 000
300 Dau	8 775	2 925	72 469	33 000	-	-
310 Pujon	37 037	277 000	32 460	45 000	-	-
320 Ngantang	58	2 925 000	-	-	-	-
330 Kasembon	-	15 000	-	-	-	-
<b>Kabupaten Malang</b>	<b>755 938</b>	<b>4 859 318</b>	<b>346 265</b>	<b>621 084</b>	<b>61 594</b>	<b>132 407</b>



Lanjutan Tabel/Continued Table 5.1.6

Kecamatan Subdistrict	Kunyit/Turmeric		Kapulaga/ Java Cardamom		Temulawak/ Java Turmeric	
	2021	2022	2021	2022	2021	2022
(1)	(8)	(9)	(10)	(11)	(12)	(13)
010 Donomulyo	90 730	220 000	1 150 961	1 200 000	687	9 700
020 Kalipare	16 936	8 850	-	96 500	-	16 100
030 Pagak	-	5 142	9 795	113 013	-	8 362
040 Bantur	-	4 000	-	19 350	-	504
050 Gedangan	10 344	4 154	-	-	-	-
060 Sumbermanjing Wetan	-	-	-	-	-	-
070 Dampit	7 560	-	-	-	-	-
080 Tirtoyudo	-	62 000	-	-	-	5 955
090 Ampelgading	-	1 202	-	-	-	-
100 Poncokusumo	-	7 500	-	-	-	-
110 Wajak	-	-	-	-	-	-
120 Turen	-	73 410	-	-	47 651	65 978
130 Bululawang	-	-	-	-	-	-
140 Gondanglegi	-	-	-	-	-	-
150 Pagelaran	-	179	-	-	-	-
160 Kepanjen	1 932	471	-	2 225	1 054	700
170 Sumberpucung	-	-	-	-	-	-
180 Kromengan	4 537	61 649	-	3 800	4 582	5 250
190 Ngajum	-	45 000	-	-	-	12 000
200 Wonosari	9 073	-	-	-	3 436	-
210 Wagir	-	34	-	-	-	3
220 Pakisaji	3 024	1 000	-	175	-	-
230 Tajinan	9 073	30 000	-	28 525	-	-
240 Tumpang	-	29 600	-	-	344	500
250 Pakis	9	12	-	-	-	-
260 Jabung	40 830	52 600	-	-	7 560	-
270 Lawang	30 245	6 900	-	-	16 036	18 000
280 Singosari	6 653	9 849	-	-	4 124	2 650
290 Karangploso	6 049	134 500	-	350	573	25 900
300 Dau	24 635	11 000	-	-	-	-
310 Pujon	-	-	-	-	-	-
320 Ngantang	-	-	-	-	-	-
330 Kasembon	-	-	-	-	-	-
<b>Kabupaten Malang</b>	<b>261 630</b>	<b>769 052</b>	<b>1 160 756</b>	<b>1 463 938</b>	<b>86 047</b>	<b>171 602</b>

Sumber/Source: BPS, Statistik Pertanian Hortikultura SPH-TBF/BPS-Statistics Indonesia, Agricultural Statistic for Horticulture SPH-TBF

**Tabel**  
**Table** 5.1.7

**Luas Panen Tanaman Biofarmaka Menurut Jenis Tanaman (m<sup>2</sup>) di Kabupaten Malang, 2019 - 2022**  
**Harvested Area of Medicinal Plants by Kind of Plant (m<sup>2</sup>) in Malang Regency, 2019 - 2022**

Jenis Tanaman Kind of Plants	2019	2020	2021	2022
(1)	(2)	(3)	(4)	(5)
Dlingo/Dringo/ Calamus	900	900	-	...
Jahe/ Ginger	4 021 047	4 025 134	383 487	1 666 552
Kapulaga/ Java Cardamom	633 950	634 020	117 000	460 995
Keji Beling/ Verbenaceae	6 120	6 120	-	...
Kencur/ East Indian Galangal	329 544	329 545	28 750	65 787
Kunyit/ Turmeric	565 231	565 234	86 403	315 714
Laos/Lengkuas/ Galanga	455 125	455 290	86 400	143 231
Lempuyang/ Zingiber Aromaticum	85 084	85 100	10 400	86 554
Lidah Buaya/ Aloevera	2 700	4 750	3 950	9 401
Mahkota Dewa/ Phaleria Macrocarpa *)	7 845	6 881	50	43 395
Mengkudu/Pace/ Indian Mulberry *)	24 447	7 676	14 150	8 937
Sambiloto/ King of Bitter	9 450	820	-	91
Temuireng/ Black Turmeric	120 714	155 250	13 450	21 555
Temukunci/ Chinese Keys	86 350	71 350	7 050	9 072
Temulawak/ Java Turmeric	299 978	299 978	37 600	64 163
Jeruk Nipis/ Lime *)	...	...	37 280	76 379
Serai/ Lemongrass	...	...	32 100	59 947

Catatan / Note : \*) Satuan pohon / tree

Sumber/Source: BPS, Statistik Pertanian Hortikultura SPH-TBF/BPS-Statistics Indonesia, Agricultural Statistic for Horticulture SPH-TBF

**Tabel 5.1.8** **Produksi Tanaman Biofarmaka Menurut Jenis Tanaman (kg) di Kabupaten Malang, 2019 - 2022**  
**Production of Medicinal Plants by Kind of Plant (kg) in Malang Regency, 2019 - 2022**

Jenis Tanaman Kind of Plants	2019	2020	2021	2022
(1)	(2)	(3)	(4)	(5)
Dlingo/Dringo/ Calamus	2 934	3 030	-	...
Jahe/ Ginger	7 450 539	7 846 211	755 938	4 859 318
Kapulaga/ Java Cardamom	2 923 389	3 105 245	1 160 756	1 463 938
Keji Beling/ Verbenaceae	13 211	13 910	-	...
Kencur/ East Indian Galangal	649 246	649 708	61 594	132 407
Kunyit/ Turmeric	1 708 729	1 709 550	261 630	769 052
Laos/Lengkuas/ Galanga	1 718 431	1 718 467	346 265	621 084
Lempuyang/ Zingiber Aromaticum	236 615	236 675	29 423	189 857
Lidah Buaya/ Aloevera	28 548	31 048	23 661	67 499
Mahkota Dewa/ Phaleria Macrocarpa	729 913	552 469	3 613	672 930
Mengkudu/Pace/ Indian Mulberry	346 753	287 303	248 863	133 612
Sambiloto/ King of Bitter	17 285	1 640	-	181
Temuireng/ Black Turmeric	455 320	457 747	51 029	49 625
Temukunci/ Chinese Keys	237 802	210 678	31 991	19 621
Temulawak/ Java Turmeric	654 107	687 220	86 047	171 602
Jeruk Nipis/ Lime	...	...	1 795 612	1 842 370
Serai / Lemongrass	...	...	468 360	507 063

Sumber/Source: BPS, Statistik Pertanian Hortikultura SPH-TBF/BPS-Statistics Indonesia, Agricultural Statistic for Horticulture SPH-TBF

**Tabel**  
**Table** 5.1.9

**Luas Panen Tanaman Hias Menurut Kecamatan dan Jenis Tanaman (m<sup>2</sup>) di Kabupaten Malang, 2021 dan 2022**  
**Harvested Area of Ornamental Plants by Subdistrict and Kind of Plant (m<sup>2</sup>) in Malang Regency, 2021 and 2022**

Kecamatan Subdistrict	Anggrek/Orchid		Krisan/Chrysantemum		Mawar/Rose	
	2021	2022	2021	2022	2021	2022
(1)	(2)	(3)	(4)	(5)	(6)	(7)
010 Donomulyo	20	990	-	30 000	5	120
020 Kalipare	-	-	-	-	-	-
030 Pagak	-	-	-	-	-	-
040 Bantur	-	-	-	-	-	-
050 Gedangan	-	-	-	-	-	-
060 Sumbermanjing Wetan	-	-	-	-	-	-
070 Dampit	-	-	-	-	-	-
080 Tirtoyudo	-	-	-	-	-	-
090 Ampelgading	-	-	-	-	-	-
100 Poncokusumo	-	11 625	37 500	150 000	-	-
110 Wajak	-	-	-	-	-	1 500
120 Turen	-	750	-	-	-	1 500
130 Bululawang	-	-	-	-	-	-
140 Gondanglegi	-	-	-	-	-	-
150 Pagelaran	-	-	-	-	-	-
160 Kepanjen	-	-	-	-	-	-
170 Sumberpucung	-	18	-	-	-	21
180 Kromengan	-	-	-	-	-	-
190 Ngajum	-	-	-	-	500	5 250
200 Wonosari	-	-	-	-	-	-
210 Wagir	-	450	-	400	50 000	50 040
220 Pakisaji	-	-	-	-	-	-
230 Tajinan	-	1 800	-	-	-	-
240 Tumpang	-	-	-	-	-	-
250 Pakis	3 000	17 300	-	-	-	-
260 Jabung	-	20	-	-	4 000	-
270 Lawang	-	6 350	-	-	39 800	34 000
280 Singosari	-	40	-	-	-	260
290 Karangploso	-	140	-	-	-	165
300 Dau	-	-	-	-	-	-
310 Pujon	1 000	-	1 500	1 600	500	-
320 Ngantang	-	-	-	-	-	-
330 Kasembon	-	-	-	-	-	-
<b>Kabupaten Malang</b>	<b>4 020</b>	<b>39 483</b>	<b>39 000</b>	<b>182 000</b>	<b>94 805</b>	<b>92 856</b>

Lanjutan Tabel/Continued Table 5.1.9

Kecamatan Subdistrict	Sedap Malam/ Tuberose		Melati/Jasmine		Pisang-Pisangan/ Heliconia	
	2021	2022	2021	2022	2021	2022
(1)	(8)	(9)	(10)	(11)	(12)	(13)
010 Donomulyo	12	-	-	-	-	-
020 Kalipare	-	-	-	-	-	-
030 Pagak	-	-	-	-	-	-
040 Bantur	-	-	-	-	-	-
050 Gedangan	-	-	-	-	-	-
060 Sumbermanjing Wetan	-	-	-	-	-	-
070 Dampit	-	-	-	-	-	-
080 Tirtoyudo	-	-	-	-	-	-
090 Ampelgading	-	-	-	-	-	-
100 Poncokusumo	-	-	-	-	-	-
110 Wajak	-	-	-	-	-	-
120 Turen	-	-	20 000	20 000	-	-
130 Bululawang	-	-	-	-	-	-
140 Gondanglegi	-	-	-	-	-	-
150 Pagelaran	-	-	-	-	-	-
160 Kepanjen	-	-	-	-	-	-
170 Sumberpucung	-	-	-	-	-	-
180 Kromengan	-	-	-	-	-	-
190 Ngajum	-	-	-	-	-	-
200 Wonosari	-	-	-	-	-	-
210 Wagir	-	-	-	-	-	-
220 Pakisaji	-	-	-	-	-	-
230 Tajinan	-	-	-	1 500	-	-
240 Tumpang	-	-	-	-	-	-
250 Pakis	-	-	-	-	-	-
260 Jabung	-	-	500	-	-	-
270 Lawang	-	-	-	-	-	-
280 Singosari	-	-	-	5	-	-
290 Karangploso	-	-	-	-	-	100
300 Dau	-	-	-	-	5	9
310 Pujon	-	-	-	-	3 000	-
320 Ngantang	-	-	-	-	-	-
330 Kasembon	-	-	-	-	-	-
<b>Kabupaten Malang</b>	<b>12</b>	<b>-</b>	<b>20 500</b>	<b>21 505</b>	<b>3 005</b>	<b>109</b>

Catatan / Note : Anggrek hanya mencakup anggrek potong/ just includes cut flower

Sumber/Source: BPS, Statistik Pertanian Hortikultura SPH-TH/BPS-Statistics Indonesia, Agricultural Statistik for Horticulture SPH-TH

**Tabel**  
**Table** 5.1.10**Produksi Tanaman Hias Menurut Kecamatan dan Jenis Tanaman (tangkai) di Kabupaten Malang, 2021 dan 2022*****Production of Ornamental Plants by Subdistrict and Kind of Plant (stalks) in Malang Regency, 2021 and 2022***

Kecamatan Subdistrict	Anggrek/Orchid		Krisan/Chrysantemum		Mawar/Rose	
	2021	2022	2021	2022	2021	2022
(1)	(2)	(3)	(4)	(5)	(6)	(7)
010 Donomulyo	431	9 940	-	400 000	225	1 820
020 Kalipare	-	-	-	-	-	-
030 Pagak	-	-	-	-	-	-
040 Bantur	-	-	-	-	-	-
050 Gedangan	-	-	-	-	-	-
060 Sumbermanjing Wetan	-	-	-	-	-	-
070 Dampit	-	-	-	-	-	-
080 Tirtoyudo	-	-	-	-	-	-
090 Ampelgading	-	-	-	-	-	-
100 Poncokusumo	-	40 125	57 375	150 000	-	-
110 Wajak	-	-	-	-	-	34 500
120 Turen	-	4 250	-	-	-	32 000
130 Bululawang	-	-	-	-	-	-
140 Gondanglegi	-	-	-	-	-	-
150 Pagelaran	-	-	-	-	-	-
160 Kepanjen	-	-	-	-	-	-
170 Sumberpucung	-	130	-	-	-	1 235
180 Kromengan	-	-	-	-	-	-
190 Ngajum	-	-	-	-	22 500	69 960
200 Wonosari	-	-	-	-	-	-
210 Wagir	-	450	-	40 000	1 803 200	2 900 400
220 Pakisaji	-	-	-	-	-	-
230 Tajinan	-	2 300	-	-	-	-
240 Tumpang	-	-	-	-	-	-
250 Pakis	64 596	150 000	-	-	-	-
260 Jabung	-	20	-	-	18 000	-
270 Lawang	-	12 839	-	-	1 545 260	4 506 876
280 Singosari	-	861	-	-	-	2 635
290 Karangploso	-	5 000	-	-	-	12 550
300 Dau	-	-	-	-	-	-
310 Pujon	21 532	-	2 295	54 417	22 000	-
320 Ngantang	-	-	-	-	-	-
330 Kasembon	-	-	-	-	-	-
<b>Kabupaten Malang</b>	<b>86 559</b>	<b>225 915</b>	<b>59 670</b>	<b>644 417</b>	<b>3 411 185</b>	<b>7 561 976</b>

Lanjutan Tabel/Continued Table 5.1.10

Kecamatan Subdistrict	Sedap Malam/ Tuberose		Melati/Jasmine		Pisang-Pisangan/ Heliconia	
	2021	2022	2021	2022	2021	2022
(1)	(8)	(9)	(10)	(11)	(12)	(13)
010 Donomulyo	186	-	-	-	-	-
020 Kalipare	-	-	-	-	-	-
030 Pagak	-	-	-	-	-	-
040 Bantur	-	-	-	-	-	-
050 Gedangan	-	-	-	-	-	-
060 Sumbermanjing Wetan	-	-	-	-	-	-
070 Dampit	-	-	-	-	-	-
080 Tirtoyudo	-	-	-	-	-	-
090 Ampelgading	-	-	-	-	-	-
100 Poncokusumo	-	-	-	-	-	-
110 Wajak	-	-	-	-	-	-
120 Turen	-	-	720 000	113 750	-	-
130 Bululawang	-	-	-	-	-	-
140 Gondanglegi	-	-	-	-	-	-
150 Pagelaran	-	-	-	-	-	-
160 Kepanjen	-	-	-	-	-	-
170 Sumberpucung	-	-	-	-	-	-
180 Kromengan	-	-	-	-	-	-
190 Ngajum	-	-	-	-	-	-
200 Wonosari	-	-	-	-	-	-
210 Wagir	-	-	-	-	-	-
220 Pakisaji	-	-	-	-	-	-
230 Tajinan	-	-	-	2 925	-	-
240 Tumpang	-	-	-	-	-	-
250 Pakis	-	-	-	-	-	-
260 Jabung	-	-	22 600	-	-	-
270 Lawang	-	-	-	-	-	-
280 Singosari	-	-	-	15	-	-
290 Karangploso	-	-	-	-	-	1 175
300 Dau	-	-	-	-	39	104
310 Pujon	-	-	-	-	24 686	-
320 Ngantang	-	-	-	-	-	-
330 Kasembon	-	-	-	-	-	-
<b>Kabupaten Malang</b>	<b>186</b>	<b>-</b>	<b>742 600</b>	<b>116 690</b>	<b>24 725</b>	<b>1 279</b>

Catatan / Note : Anggrek hanya mencakup anggrek potong/ just includes cut flower

Sumber/Source : BPS, Statistik Pertanian Hortikultura SPH-TH/BPS-Statistics Indonesia, Agricultural Statistik for Horticulture SPH-TH

**Tabel**  
**Table** 5.1.11

**Luas Panen Tanaman Hias Menurut Jenis Tanaman (m<sup>2</sup>) di Kabupaten Malang, 2019 - 2022**  
**Harvested Area of Ornamental Plants by Kind of Plant (m<sup>2</sup>) in Malang Regency, 2019 - 2022**

Jenis Tanaman Kind of Plants	2019	2020	2021	2022
(1)	(2)	(3)	(4)	(5)
Anggrek/ <i>Orchid</i>	104 041	22 193	4 020	39 483
Anthurium Bunga/ <i>Flamingo Lily Flower</i>	3 100	2 750	700	463
Anthurium Daun/ <i>Anthurium</i>	591	100	-	....
Anyelir/ <i>Carnation</i>	-	-	-	...
Balanceng/ <i>Dieffenbacia</i>	30	-	-	...
Dracaena/ <i>Dracaena</i>	-	-	-	-
Euphorbia/ <i>Euphorbia</i>	160	-	-	...
Gladiol/ <i>Gladiol</i>	6 500	5 200	-	...
Hanjuang/ <i>Cordyline</i>	20 010	5 010	660	1 200
Herbras/ <i>Gerbera</i>	-	-	-	-
Kamboja Jepang/ <i>Adenium</i>	34	26	-	...
Keladi Hias/ <i>Caladium</i>	40	-	-	...
Krisan/ <i>Chrysantemum</i>	3 068 840	139 800	39 000	182 000
Mawar/ <i>Rose</i>	548 850	64 893	94 805	92 856
Melati/ <i>Jasmine</i>	21 860	21 802	20 500	21 505
Monstera/ <i>Monstera</i>	20	-	-	...
Pakis/ <i>Leather Leaf Fern</i>	1 000	319	-	5 910
Palem/ <i>Palm *</i> )	1 660	950	100	127
Pedang-Pedangan/ <i>Sansevieria</i>	11 334	383	4	650
Philodendron/ <i>Philodendron</i>	-	-	-	-
Pisang-Pisangan/ <i>Heliconia</i>	8 049	4 966	3 005	109
Sedap Malam/ <i>Tuberose</i>	90	-	12	-
Soka/ <i>Ixora</i>	11 924	3 600	-	52
Sri Rejeki/ <i>Aglaonema</i>	169	1 000	2	434

Catatan / Note : Anggrek hanya mencakup anggrek potong/ just includes cut flower

Sumber/Source : BPS, Statistik Pertanian Hortikultura SPH-TH/BPS-Statistics Indonesia, Agricultural Statistik for Horticulture SPH-TH



**Tabel 5.1.12** **Produksi Tanaman Hias Menurut Jenis Tanaman (tangkai di Kabupaten Malang, 2019 - 2022**  
**Production of Ornamental Plants by Kind of Plant (stalks) in Malang Regency, 2019 - 2022**

Jenis Tanaman Kind of Plants	2019	2020	2021	2022
(1)	(2)	(3)	(4)	(5)
Anggrek/ <i>Orchid</i>	2 240 187	366 933	86 559	225 915
Anthurium Bunga/ <i>Flamingo Lily Flower</i>	31 563	21 459	7 126	...
Anthurium Daun/ <i>Anthurium *</i>	22 049	2 450	-	...
Anyelir/ <i>Carnation</i>	-	-	-	...
Balanceng/ <i>Dieffenbacia *</i>	1 696	-	-	...
Dracaena/ <i>Dracaena *</i>	-	-	-	-
Euphorbia/ <i>Euphorbia *</i>	4 080	-	-	...
Gladiol/ <i>Gladiol</i>	55 800	64 224	-	...
Hanjuang/ <i>Cordyline *</i>	162 510	63 105	8 313	20 900
Herbras/ <i>Gerbera</i>	-	-	-	-
Kamboja Jepang/ <i>Adenium *</i>	1 914	663	-	...
Keladi Hias/ <i>Caladium *</i>	3 071	-	-	...
Krisan/ <i>Chrysantemum</i>	4 692 799	4 683 034	59 670	644 417
Mawar/ <i>Rose</i>	24 736 999	1 658 123	3 411 185	7 561 976
Melati/ <i>Jasmine **</i>	1 670 925	801 770	742 600	116 690
Monstera/ <i>Monstera *</i>	120	-	-	...
Pakis/ <i>Leather Leaf Fern *</i>	1 000	8 135	-	17 900
Palem/ <i>Palm *</i>	3 015	1 781	187	415
Pedang-Pedangan/ <i>Sansevieria ***</i>	168 523	6 320	66	13 900
Philodendron/ <i>Philodendron *</i>	-	-	-	-
Pisang-Pisangan/ <i>Heliconia</i>	95 847	49 037	24 725	1 279
Sedap Malam/ <i>Tuberose</i>	1 310	-	186	-
Soka/ <i>Ixora *</i>	278 802	114 750	-	505
Sri Rejeki/ <i>Aglaonema *</i>	3 555	10 500	10	3 095

Catatan / Note : \*) Satuan pohon/tree \*\*) Satuan kilogram, (\*\*\*) Satuan rumpun, Anggrek hanya mencakup anggrek potong/ just includes cut flower

Sumber/Source: BPS, Statistik Pertanian Hortikultura SPH-TH/BPS-Statistics Indonesia, Agricultural Statistik for Horticulture SPH-TH

**Tabel**  
**Table** 5.1.13

**Produksi Buah-buahan Menurut Kecamatan dan Jenis Tanaman (kuintal) di Kabupaten Malang, 2021 and 2022**

***Production of Fruits by Subdistrict and Kind of Plant (kuintal) in Malang Regency, 2021 and 2022***

Kecamatan Subdistrict	Mangga/Mango		Durian/Durian	
	2021	2022	2021	2022
(1)	(2)	(3)	(4)	(5)
010 Donomulyo	-	-	247	-
020 Kalipare	-	-	-	8 612
030 Pagak	26 193	53 665	1 771	4 640
040 Bantur	40 082	-	25 148	-
050 Gedangan	-	1 836	604	18 033
060 Sumbermanjing Wetan	-	208	1 972	43 950
070 Dampit	4 419	2 376	194 686	58 456
080 Tirtoyudo	-	430	5 492	31 160
090 Ampelgading	-	-	23 373	19 728
100 Poncokusumo	1 292	1 228	203 339	273 991
110 Wajak	9 670	-	33 920	1 237
120 Turen	472	18 424	321	632
130 Bululawang	8 414	4 444	2 897	1 895
140 Gondanglegi	8 392	1 680	6 307	6 147
150 Pagelaran	142	350	275	1 390
160 Kepanjen	7 366	4 121	1 524	1 162
170 Sumberpucung	13 343	9 648	5 448	2 044
180 Kromengan	-	120	233	1 560
190 Ngajum	-	118	4 119	3 750
200 Wonosari	-	-	2 196	3 198
210 Wagir	87	14	4 898	828
220 Pakisaji	898	55	4 256	3 201
230 Tajinan	-	2 750	9 762	-
240 Tumpang	1 423	532	20 353	16 273
250 Pakis	-	5 456	1 373	1 550
260 Jabung	-	3 000	137	2 042
270 Lawang	-	-	-	1 705
280 Singosari	-	717	-	1 754
290 Karangploso	1 299	2 622	236	450
300 Dau	-	-	3 130	3 046
310 Pujon	1 648	2 590	37 070	35 315
320 Ngantang	-	-	2 746	14 861
330 Kasembon	-	4 643	-	12 300
<b>Kabupaten Malang</b>	<b>125 140</b>	<b>121 027</b>	<b>597 833</b>	<b>574 910</b>

Lanjutan Tabel/Continued Table 5.1.13

Kecamatan Subdistrict	Jeruk Siam/Orange /Tangerine		Pisang/Banana	
	2021	2022	2021	2022
(1)	(6)	(7)	(8)	(9)
010 Donomulyo	3 476	3 650	502 156	583 850
020 Kalipare	22 592	1 010	69 915	23 910
030 Pagak	104	208	36 285	42 210
040 Bantur	1 442	780	189 777	123 018
050 Gedangan	7 299	623	80 429	259 315
060 Sumbermanjing Wetan	11 992	200	79 822	98 200
070 Dampit	39 971	34 978	7 056 907	6 326 536
080 Tirtoyudo	695	-	376 830	106 307
090 Ampelgading	1 687	5 486	151 221	483 353
100 Poncokusumo	1 169 039	2 117 696	908 218	1 733 523
110 Wajak	62 543	46 384	70 702	18 007
120 Turen	211 643	102 904	226 974	61 495
130 Bululawang	3 780	2 776	22 543	7 500
140 Gondanglegi	2 190	2 990	236	136
150 Pagelaran	27 493	30 300	11 850	8 344
160 Kepanjen	14 709	3 605	13 278	5 198
170 Sumberpucung	17 731	11 831	63 425	51 123
180 Kromengan	-	5 323	-	6 430
190 Ngajum	16 364	1 160	59 044	22 224
200 Wonosari	1 738	4 373	237	27 996
210 Wagir	379	10 039	1 434	2 960
220 Pakisaji	2 667	1 432	9 480	3 575
230 Tajinan	27 945	15 383	38 408	1 075 725
240 Tumpang	16 857	25 224	162 144	935 206
250 Pakis	6 465	6 753	25 003	24 056
260 Jabung	14 598	53 079	150 850	53 338
270 Lawang	-	155	7 956	3 262
280 Singosari	174	2 305	4 740	19 523
290 Karangploso	196 638	328 638	382	13 242
300 Dau	137 768	459 795	284	359
310 Pujon	2 120	9 640	24 885	96 750
320 Ngantang	-	-	5 925	6 785
330 Kasembon	2 607	-	11 850	5 076
<b>Kabupaten Malang</b>	<b>2 024 706</b>	<b>3 288 720</b>	<b>10 363 190</b>	<b>12 228 532</b>

Lanjutan Tabel/*Continued Table* 5.1.13

Kecamatan Subdistrict	Pepaya/Papaya		Salak/Salacca	
	2021	2022	2021	2022
	(10)	(11)	(12)	(13)
(1)				
010 Donomulyo	665	16 700	1 567	30
020 Kalipare	-	7 170	-	4 542
030 Pagak	59 540	66 251	3 660	5 490
040 Bantur	8 102	1 239	3 218	-
050 Gedangan	699	-	953	-
060 Sumbermanjing Wetan	832	1 134	1 906	25
070 Dampit	434 388	362 711	631 768	697 428
080 Tirtoyudo	699	482	776	4 535
090 Ampelgading	5 889	28 131	14 973	131 253
100 Poncokusumo	45 783	28 550	225	301
110 Wajak	50 954	5 456	14 932	1 863
120 Turen	135 571	85 450	1 347	8 074
130 Bululawang	3 146	2 219	-	-
140 Gondanglegi	4 790	1 800	-	-
150 Pagelaran	31 939	27 312	120 900	34 838
160 Kepanjen	33 510	8 165	1 545	310
170 Sumberpucung	3 618	1 718	2 338	4 064
180 Kromengan	765	3 577	2 322	7 894
190 Ngajum	9 204	1 175	299	77
200 Wonosari	-	-	-	-
210 Wagir	72	71	14	-
220 Pakisaji	732	627	172	60
230 Tajinan	59 034	36 898	8 890	18 198
240 Tumpang	6 321	11 375	-	2 769
250 Pakis	1 330	1 389	87	59
260 Jabung	10 247	6 850	-	-
270 Lawang	279	315	-	-
280 Singosari	5 430	9 898	-	2 672
290 Karangploso	647	1 340	20	20
300 Dau	2 662	5 634	5	-
310 Pujon	3 992	14 276	-	-
320 Ngantang	-	-	-	-
330 Kasembon	3 327	-	465	637
<b>Kabupaten Malang</b>	<b>924 167</b>	<b>737 913</b>	<b>812 382</b>	<b>925 139</b>

Catatan / Note : -

Sumber/Source: BPS, Statistik Pertanian Hortikultura SPH-BST/BPS-Statistics Indonesia, Agricultural Statistic for Horticulture SPH-BST

Lanjutan Tabel/Continued Table 5.1.13

Kecamatan Subdistrict	Apel/Apple		Alpukat/Avocado	
	2021	2022	2021	2022
(1)	(10)	(11)	(12)	(13)
010 Donomulyo	-	-	6 040	...
020 Kalipare	-	-	-	...
030 Pagak	-	-	39 870	...
040 Bantur	-	-	31 048	...
050 Gedangan	-	-	5 972	...
060 Sumbermanjing Wetan	-	-	7 852	...
070 Dampit	-	-	65 836	...
080 Tirtoyudo	-	-	1 208	...
090 Ampelgading	-	-	23 224	...
100 Poncokusumo	1 821 370	677 871	63 675	...
110 Wajak	-	-	100 566	...
120 Turen	-	-	5 745	...
130 Bululawang	-	-	3 013	...
140 Gondanglegi	-	-	1 482	...
150 Pagelaran	-	-	302	...
160 Kepanjen	-	-	2 722	...
170 Sumberpucung	-	-	4 318	...
180 Kromengan	-	-	-	...
190 Ngajum	-	-	3 000	...
200 Wonosari	-	-	4 530	...
210 Wagir	-	-	492	...
220 Pakisaji	-	-	1 510	...
230 Tajinan	-	-	3 203	...
240 Tumpang	227 304	12 100	3 624	...
250 Pakis	-	-	5 210	...
260 Jabung	132 300	50 200	70 215	...
270 Lawang	-	-	-	...
280 Singosari	-	-	6 493	...
290 Karangploso	36 900	28 772	3 331	...
300 Dau	-	-	5 738	...
310 Pujon	24 900	1 221 000	47 792	...
320 Ngantang	-	-	-	...
330 Kasembon	-	-	-	...
<b>Kabupaten Malang</b>	<b>2 242 774</b>	<b>1 989 943</b>	<b>518 011</b>	<b>441 430</b>

Sumber/Source: BPS, Statistik Pertanian Hortikultura SPH-BST/BPS-Statistics Indonesia, Agricultural Statistic for Horticulture SPH-BST

**Tabel**  
**Table** 5.1.14

**Produksi Buah–Buahan dan Sayuran Tahunan Menurut Jenis Tanaman (kuintal) di Kabupaten Malang, 2019 - 2022**

**Production of Annual Fruits and Vegetables by Kind of Plant (quintal) in Malang Regency, 2019 - 2022**

Jenis Tanaman Kind of Plants	2019	2020	2021	2022
(1)	(2)	(3)	(4)	(5)
Alpukat/ Avocado	350 905	354 240	518 011	441 430
Anggur/ Grape	10	845	933	37
Apel/ Apple	1 406 173	1 821 293	2 242 774	1 989 943
Belimbing/ Star Fruit	64 408	77 674	174 485	94 663
Duku/Langsar/Kokosan/ Duku	61 959	62 342	87 361	27 830
Durian/ Durian	541 908	543 830	597 833	574 910
Jambu Air/ Water Apple	6 822	7 046	10 990	9 201
Jambu Biji/ Guava	39 411	39 888	54 228	52 562
Jengkol/ Jengkol	1 071	1 076	1 779	563
Jeruk Besar/ Pomelo	1 413	578	4 174	38
Jeruk Siam/Kepron/ Orange/ Tangerine	1 352 804	1 565 633	2 024 706	3 288 720
Mangga/ Mango	203 287	204 697	125 140	121 027
Manggis/ Mangosteen	33 859	33 859	39 646	29 197
Markisa/Konyal/ Passion fruit	566	369	-	...
Melinjo/ Gnetum/Melinjo	48 563	48 601	35 690	34 907
Nangka/Cempedak/ Jackfruit	219 043	219 267	209 643	268 981
Nenas/ Pineapple	273	236	418	223
Pepaya/ Papaya	515 732	515 733	924 167	737 913
Petai/ Twisted Cluster Bean	98 981	99 032	122 670	155 086
Pisang/ Banana	9 799 423	9 922 545	10 363 190	12 228 532
Rambutan/ Rambutan	117 337	124 017	87 593	94 703
Salak/ Snakefruit	551 552	568 204	812 382	925 139
Sawo/ Sapodilla	5 217	4 217	6 829	4 896
Sirsak/ Soursop	44 728	44 676	57 883	77 725
Sukun/ Breadfruit	30 898	30 848	60 419	57 642

Sumber/Source: BPS, Statistik Pertanian Hortikultura SPH-BST/BPS-Statistics Indonesia, Agricultural Statistic for Horticulture SPH-BST

**5.2 PERKEBUNAN  
ESTATE CROPS**

**Tabel 5.2.1 Luas Areal Tanaman Perkebunan Menurut Kecamatan dan Jenis Tanaman (ha) di Kabupaten Malang, 2021 and 2022**  
**Planted Area of Estate Crops by Subdistrict and Type of Crops (ha) in Malang Regency, 2021 and 2022**

Kecamatan Subdistrict	Kelapa Sawit/Oil Palm		Kelapa/Coconut	
	2021	2022	2021	2022
(1)	(2)	(3)	(4)	(5)
010 Donomulyo	-	145	2 412	1 706
020 Kalipare	-	-	781	1 160
030 Pagak	-	-	177	159
040 Bantur	-	-	860	1 272
050 Gedangan	-	-	992	1 208
060 Sumbermanjing Wetan	-	-	991	1 437
070 Dampit	-	-	2 305	3 075
080 Tirtoyudo	-	15	107	2 127
090 Ampelgading	-	-	442	660
100 Poncokusumo	-	-	127	115
110 Wajak	-	-	62	79
120 Turen	-	-	256	399
130 Bululawang	-	-	77	90
140 Gondanglegi	-	-	196	263
150 Pagelaran	-	-	287	188
160 Kepanjen	-	-	79	75
170 Sumberpucung	-	-	254	305
180 Kromengan	-	-	128	179
190 Ngajum	-	-	185	195
200 Wonosari	-	-	365	438
210 Wagir	-	-	69	44
220 Pakisaji	-	-	106	156
230 Tajinan	-	-	276	226
240 Tumpang	-	-	149	201
250 Pakis	-	-	98	89
260 Jabung	-	-	283	321
270 Lawang	-	-	84	9
280 Singasari	-	-	36	53
290 Karangploso	-	-	112	143
300 Dau	-	-	81	89
310 Pujon	-	-	-	-
320 Ngantang	-	-	132	129
330 Kasembon	-	-	86	109
<b>Kabupaten Malang</b>	<b>-</b>	<b>160</b>	<b>12 594</b>	<b>16 698</b>

Lanjutan Tabel/*Continued Table* 5.2.1

Kecamatan Subdistrict	Karet/Rubber		Kopi/Coffee	
	2021	2022	2021	2022
(1)	(6)	(7)	(8)	(9)
010 Donomulyo	-	-	249	71
020 Kalipare	-	-	46	35
030 Pagak	-	-	64	47
040 Bantur	-	-	39	31
050 Gedangan	-	-	119	64
060 Sumbermanjing Wetan	-	-	1 371	1 066
070 Dampit	-	-	3 108	2 307
080 Tirtoyudo	-	-	4 399	3 400
090 Ampelgading	-	-	2 431	1 518
100 Poncokusumo	-	-	1 284	913
110 Wajak	-	-	77	51
120 Turen	-	-	25	20
130 Bululawang	-	-	7	6
140 Gondanglegi	-	-	-	-
150 Pagelaran	-	-	-	-
160 Kepanjen	-	-	3	2
170 Sumberpucung	-	-	15	-
180 Kromengan	-	-	403	309
190 Ngajum	-	-	367	192
200 Wonosari	-	-	3 104	1 730
210 Wagir	-	-	327	107
220 Pakisaji	-	-	73	40
230 Tajinan	-	-	25	20
240 Tumpang	-	-	135	28
250 Pakis	-	-	1	1
260 Jabung	-	-	740	469
270 Lawang	-	-	199	137
280 Singosari	-	-	237	109
290 Karangploso	-	-	418	195
300 Dau	-	-	64	44
310 Pujon	-	-	331	114
320 Ngantang	-	-	1 715	1 056
330 Kasembon	-	-	111	68
<b>Kabupaten Malang</b>	-	-	<b>21 485</b>	<b>14 151</b>



Lanjutan Tabel/Continued Table 5.2.1

Kecamatan Subdistrict	Kakao/Cocoa		Tebu/Sugar cane	
	2021	2022	2021	2022
(1)	(10)	(11)	(12)	(13)
010 Donomulyo	541	529	1 145	1 145
020 Kalipare	404	350	1 449	1 733
030 Pagak	228	237	3 151	3 151
040 Bantur	50	50	4 664	4 664
050 Gedangan	170	133	3 369	3 369
060 Sumbermanjing Wetan	455	405	2 462	2 780
070 Dampit	334	242	4 151	4 151
080 Tirtoyudo	25	25	412	412
090 Ampelgading	53	39	292	292
100 Poncokusumo	193	193	809	809
110 Wajak	14	14	397	344
120 Turen	2	2	800	800
130 Bululawang	-	-	2 089	2 089
140 Gondanglegi	-	-	3 776	3 776
150 Pagelaran	-	-	1 439	1 439
160 Kepanjen	-	-	560	560
170 Sumberpucung	-	-	650	193
180 Kromengan	64	64	644	644
190 Ngajum	40	28	1 332	1 332
200 Wonosari	371	360	345	464
210 Wagir	8	6	1 003	1 003
220 Pakisaji	-	-	824	824
230 Tajinan	59	22	931	924
240 Tumpang	-	-	1 108	1 108
250 Pakis	-	-	1 009	924
260 Jabung	619	467	1 457	1 457
270 Lawang	-	-	708	708
280 Singosari	-	-	2 045	2 055
290 Karangploso	-	-	785	785
300 Dau	-	-	305	305
310 Pujon	30	30	-	-
320 Ngantang	37	96	-	-
330 Kasembon	73	33	207	78
<b>Kabupaten Malang</b>	<b>3 771</b>	<b>3 325</b>	<b>44 318</b>	<b>44 318</b>

Lanjutan Tabel/*Continued Table* 5.2.1

Kecamatan Subdistrict	Teh/Tea		Tembakau/Tobacco	
	2021	2022	2021	2022
(1)	(14)	(15)	(16)	(17)
010 Donomulyo	-	...	310	350
020 Kalipare	-	...	21	-
030 Pagak	-	...	-	3
040 Bantur	-	...	-	-
050 Gedangan	-	...	-	-
060 Sumbermanjing Wetan	-	...	-	-
070 Dampit	-	...	-	-
080 Tirtoyudo	-	...	-	-
090 Ampelgading	-	...	-	-
100 Poncokusumo	-	...	15	5
110 Wajak	-	...	-	-
120 Turen	-	...	-	-
130 Bululawang	-	...	-	-
140 Gondanglegi	-	...	-	-
150 Pagelaran	-	...	-	-
160 Kepanjen	-	...	-	-
170 Sumberpucung	-	...	69	75
180 Kromengan	-	...	11	8
190 Ngajum	-	...	-	-
200 Wonosari	-	...	17	20
210 Wagir	-	...	-	-
220 Pakisaji	-	...	-	-
230 Tajinan	-	...	22	22
240 Tumpang	-	...	20	10
250 Pakis	-	...	-	-
260 Jabung	-	...	-	4
270 Lawang	-	...	-	-
280 Singosari	-	...	-	-
290 Karangploso	-	...	-	-
300 Dau	-	...	-	-
310 Pujon	-	...	-	-
320 Ngantang	-	...	-	-
330 Kasembon	-	...	-	-
<b>Kabupaten Malang</b>	-	...	<b>485</b>	<b>498</b>

Sumber/Source: Dinas Tanaman Pangan, Hortikultura dan Perkebunan Kabupaten Malang / *Food Crops, Horticulture and Plantation Service of Malang Regency*

**Tabel**  
**Table** 5.2.2

**Produksi Perkebunan Menurut Kecamatan dan Jenis Tanaman (ton) di Kabupaten Malang, 2021 and 2022**  
**Production of Estate by Subdistrict and Type of Crops (ton) in Malang Regency, 2021 and 2022**

Kecamatan Subdistrict	Kelapa Sawit/Oil Palm		Kelapa/Coconut	
	2021	2022	2021	2022
(1)	(2)	(3)	(4)	(5)
010 Donomulyo	-	-	1 902	1 706
020 Kalipare	-	-	1 137	1 160
030 Pagak	-	-	171	159
040 Bantur	-	-	1 319	1 272
050 Gedangan	-	-	1 329	1 208
060 Sumbermanjing Wetan	-	-	1 460	1 437
070 Dampit	-	-	3 134	3 075
080 Tirtoyudo	-	-	156	2 127
090 Ampelgading	-	-	660	660
100 Poncokusumo	-	-	140	115
110 Wajak	-	-	95	79
120 Turen	-	-	399	399
130 Bululawang	-	-	109	90
140 Gondanglegi	-	-	263	263
150 Pagelaran	-	-	210	188
160 Kepanjen	-	-	104	75
170 Sumberpucung	-	-	346	305
180 Kromengan	-	-	184	179
190 Ngajum	-	-	218	195
200 Wonosari	-	-	437	438
210 Wagir	-	-	59	44
220 Pakisaji	-	-	157	156
230 Tajinan	-	-	278	226
240 Tumpang	-	-	225	201
250 Pakis	-	-	116	89
260 Jabung	-	-	320	321
270 Lawang	-	-	105	9
280 Singosari	-	-	53	53
290 Karangploso	-	-	144	143
300 Dau	-	-	101	89
310 Pujon	-	-	-	-
320 Ngantang	-	-	157	129
330 Kasembon	-	-	111	109
<b>Kabupaten Malang</b>	<b>-</b>	<b>-</b>	<b>15 599</b>	<b>16 698</b>

Lanjutan Tabel/*Continued Table* 5.2.2

Kecamatan Subdistrict	Karet/Rubber		Kopi/Coffee	
	2021	2022	2021	2022
(1)	(6)	(7)	(8)	(9)
010 Donomulyo	-	-	1 935	71
020 Kalipare	-	-	1 172	35
030 Pagak	-	-	222	47
040 Bantur	-	-	1 350	31
050 Gedangan	-	-	1 407	64
060 Sumbermanjing Wetan	-	-	2 512	1 066
070 Dampit	-	-	5 464	2 307
080 Tirtoyudo	-	-	3 538	3 400
090 Ampelgading	-	-	2 029	1 518
100 Poncokusumo	-	-	853	913
110 Wajak	-	-	126	51
120 Turen	-	-	419	20
130 Bululawang	-	-	115	6
140 Gondanglegi	-	-	263	-
150 Pagelaran	-	-	210	-
160 Kepanjen	-	-	106	2
170 Sumberpucung	-	-	354	-
180 Kromengan	-	-	491	309
190 Ngajum	-	-	401	192
200 Wonosari	-	-	2 665	1 730
210 Wagir	-	-	173	107
220 Pakisaji	-	-	196	40
230 Tajinan	-	-	299	20
240 Tumpang	-	-	330	28
250 Pakis	-	-	117	1
260 Jabung	-	-	651	469
270 Lawang	-	-	231	137
280 Singosari	-	-	161	109
290 Karangploso	-	-	321	195
300 Dau	-	-	145	44
310 Pujon	-	-	85	114
320 Ngantang	-	-	1 208	1 056
330 Kasembon	-	-	179	68
<b>Kabupaten Malang</b>	-	-	<b>29 728</b>	<b>14 151</b>

Lanjutan Tabel/Continued Table 5.2.2

Kecamatan Subdistrict	Kakao/Cocoa		Tebu/Sugar cane	
	2021	2022	2021	2022
(1)	(10)	(11)	(12)	(13)
010 Donomulyo	224	185	10 592	1 026
020 Kalipare	250	299	13 405	1 553
030 Pagak	345	186	29 150	2 823
040 Bantur	57	57	43 147	4 179
050 Gedangan	94	37	31 167	3 019
060 Sumbermanjing Wetan	532	492	22 776	2 491
070 Dampit	397	275	38 401	3 719
080 Tirtoyudo	34	34	3 811	369
090 Ampelgading	70	52	2 701	262
100 Poncokusumo	261	262	7 484	725
110 Wajak	19	19	3 673	308
120 Turen	3	2	7 401	717
130 Bululawang	-	-	19 325	1 872
140 Gondanglegi	-	-	34 932	3 383
150 Pagelaran	-	-	13 312	1 289
160 Kepanjen	-	-	5 181	502
170 Sumberpucung	-	-	6 013	173
180 Kromengan	84	27	5 958	577
190 Ngajum	41	33	12 322	1 193
200 Wonosari	153	128	3 192	416
210 Wagir	11	7	9 279	899
220 Pakisaji	-	-	7 627	738
230 Tajinan	53	26	8 613	828
240 Tumpang	-	-	10 250	993
250 Pakis	-	-	9 334	828
260 Jabung	533	381	13 479	1 305
270 Lawang	-	-	6 550	634
280 Singosari	-	-	18 918	1 841
290 Karangploso	-	-	7 262	703
300 Dau	-	-	2 822	273
310 Pujon	41	41	-	-
320 Ngantang	49	101	-	-
330 Kasembon	43	45	1 915	70
<b>Kabupaten Malang</b>	<b>3 292</b>	<b>2 688</b>	<b>409 990</b>	<b>39 709</b>

Lanjutan Tabel/*Continued Table 5.2.2*

Kecamatan Subdistrict	Teh/Tea		Tembakau/Tobacco	
	2021	2022	2021	2022
(1)	(14)	(15)	(16)	(17)
010 Donomulyo	-	...	527	592
020 Kalipare	-	...	36	-
030 Pagak	-	...	-	5
040 Bantur	-	...	-	-
050 Gedangan	-	...	-	-
060 Sumbermanjing Wetan	-	...	-	-
070 Dampit	-	...	-	-
080 Tirtoyudo	-	...	-	-
090 Ampelgading	-	...	-	-
100 Poncokusumo	-	...	21	8
110 Wajak	-	...	-	-
120 Turen	-	...	-	-
130 Bululawang	-	...	-	-
140 Gondanglegi	-	...	-	-
150 Pagelaran	-	...	-	-
160 Kepanjen	-	...	-	-
170 Sumberpucung	-	...	114	127
180 Kromengan	-	...	28	13
190 Ngajum	-	...	-	-
200 Wonosari	-	...	27	34
210 Wagir	-	...	-	-
220 Pakisaji	-	...	-	-
230 Tajinan	-	...	39	38
240 Tumpang	-	...	29	16
250 Pakis	-	...	-	-
260 Jabung	-	...	-	6
270 Lawang	-	...	-	-
280 Singosari	-	...	-	-
290 Karangploso	-	...	-	-
300 Dau	-	...	-	-
310 Pujon	-	...	-	2
320 Ngantang	-	...	-	-
330 Kasembon	-	...	-	-
<b>Kabupaten Malang</b>	-	...	<b>820</b>	<b>844</b>

Sumber/*Source*: Direktorat Jenderal Perkebunan/*Directorate General of Estates*

**Tabel**  
**Table** 5.2.3

**Luas Areal Tanaman Perkebunan Rakyat Menurut Jenis Tanaman (Ribu ha) di Kabupaten Malang, 2018 - 2022**  
**Planted Area of Estate Crops by Type of Crops (Thousand ha) in Malang Regency, 2018 - 2022**

Jenis Tanaman <i>Kind of Plants</i>	2018	2019	2020	2021	2022
(1)	(2)	(3)	(4)	(5)	(5)
Karet/ <i>Rubber</i>	–	–	–	–	–
Kelapa/ <i>Coconut</i>	11,1	11,0	11,0	12,6	13,1
Kelapa sawit/ <i>Ori palm</i>	–	–	–	–	0,2
Kopi/ <i>Coffee</i>	16,4	16,9	19,2	21,5	20,3
Kakao/ <i>Cocoa</i>	3,9	3,8	3,8	3,8	3,3
Teh/ <i>Tea</i>	–	–	–	–	–
Jambu mete/ <i>Cashew nut</i>	–	–	–	–	–
Pala/ <i>Nutmeg</i>	–	–	–	–	–
Lada/ <i>Pepper</i>	–	–	–	–	–
Tebu/ <i>Sugar cane</i>	43,5	44,6	44,3	44,3	44,3
Tembakai/ <i>Tobacco</i>	0,7	0,7	0,5	0,5	0,5
Nilam/ <i>Patchouli</i>	–	–	–	–	–

Sumber/Source: Direktorat Jenderal Perkebunan/Directorate General of Estates

**Tabel**  
**Table 5.2.4****Produksi Perkebunan Rakyat Menurut Jenis Tanaman  
(Ribu ton) di Kabupaten Malang, 2018 - 2022**  
**Planted Area of Estate Crops by Type of Crops (Thousand  
ton) in Malang Regency, 2018 - 2022**

Jenis Tanaman Kind of Plants	2018	2019	2020	2021	2022
(1)	(2)	(3)	(4)	(5)	(5)
Karet/ Rubber	–	–	–	–	–
Kelapa/ Coconut	14,2	14,2	14,2	15,6	16,7
Minyak kelapa sawit/ Crude palm oil	–	–	–	–	–
Inti sawit/ Palm kernel	–	–	–	–	–
Kopi/ Coffee	10,8	12,1	12,8	29,7	14,2
Kakao/ Cocoa	3,1	2,5	2,6	3,3	2,7
Teh/ Tea	–	–	–	–	–
Jambu mete/ Cashew nut	–	–	–	–	–
Pala/ Nutmeg	–	–	–	–	–
Lada/ Pepper	–	–	–	–	–
Cengkeh/ Clove	1,4	–	1,6	–	2,5
Gula tebu/ Sugar cane	39,7	3 981,5	3 970,3	410,0	39,7
Tembakau/ Tobacco	1,2	1,1	0,8	0,8	0,8
Nilam/ Patchouli	–	–	–	–	–

Sumber/Source: Direktorat Jenderal Perkebunan/Directorate General of Estates



**5.3 TANAMAN PANGAN  
FOOD CROPS**

**Tabel 5.3.1 Luas Panen, Produktivitas dan Produksi Padi Sawah Menurut Kecamatan di Kabupaten Malang, 2022**  
*Table 5.3.1 Harvested Area, Productivity and Production of Wetland Paddy by Subdistrict in Malang Regency, 2022*

Kecamatan Subdistrict	Luas Panen Harvested Area (Ha)	Produktivitas Productivity (Kw/Ha)	Produksi / Production (Ton) (Gabah Kering Giling / Milled Rice)
(1)	(2)	(3)	(4)
010 Donomulyo	4 892	70,78	34 626
020 Kalipare	2 030	70,85	14 380
030 Pagak	1 113	70,21	7 817
040 Bantur	2 005	70,45	14 123
050 Gedangan	1 036	70,10	7 266
060 Sumbermanjing Wetan	1 327	70,90	9 407
070 Dampit	3 866	71,74	27 737
080 Tirtoyudo	764	70,96	5 424
090 Ampelgading	1 036	69,36	7 189
100 Poncosukumo	1 841	70,55	12 990
110 Wajak	2 139	70,85	15 157
120 Turen	3 251	73,83	24 002
130 Bululawang	1 963	71,16	13 972
140 Gondanglegi	2 748	72,12	19 819
150 Pagelaran	2 501	71,39	17 854
160 Kepanjen	4 286	73,32	31 428
170 Sumberpucung	2 661	73,69	19 612
180 Kromengan	2 845	70,54	20 069
190 Ngajum	2 558	70,29	17 977
200 Wonosari	1 539	70,03	10 780
210 Wagir	581	70,16	4 075
220 Pakisaji	2 413	71,58	17 275
230 Tajinan	1 843	70,61	13 015
240 Tumpang	1 663	71,53	11 897
250 Pakis	2 723	70,69	19 249
260 Jabung	1 371	70,46	9 661
270 Lawang	1 384	71,19	9 850
280 Singosari	3 204	71,14	22 791
290 Karangploso	2 502	71,31	17 840
300 Dau	382	70,49	2 691
310 Pujon	20	69,65	141
320 Ngantang	1 073	72,24	7 752
330 Kasembon	1 736	70,27	12 195
<b>Kabupaten Malang</b>	<b>67 298</b>	<b>71,04</b>	<b>478 114</b>

Sumber/Source: Dinas Tanaman Pangan, Hortikultura dan Perkebunan Kabupaten Malang / Food Crops, Horticulture and Plantation Service of Malang Regency

**Tabel 5.3.2**  
**Table**

**Luas Panen, Produktivitas dan Produksi Padi Ladang Menurut Kecamatan di Kabupaten Malang, 2022**  
*Harvested Area, Productivity and Production of Dry Land Paddy by Subdistrict in Malang Regency, 2022*

Kecamatan Subdistrict	Luas Panen Harvested Area (Ha)	Produktivitas Productivity (Kw/Ha)	Produksi / Production (Ton) (Gabah Kering Giling / Milled Rice)
(1)	(2)	(3)	(4)
010 Donomulyo	1 896	67,6	12 817
020 Kalipare	14	67,37	94
030 Pagak	468	67,45	3 157
040 Bantur	519	69,41	3 602
050 Gedangan	340	69,72	2 370
060 Sumbermanjing Wetan	116	69,9	811
070 Dampit	-	-	-
080 Tirtoyudo	-	-	-
090 Ampelgading	-	-	-
100 Poncokusumo	100	66,62	666
110 Wajak	-	-	-
120 Turen	-	-	-
130 Bululawang	-	-	-
140 Gondanglegi	-	-	-
150 Pagelaran	-	-	-
160 Kepanjen	-	-	-
170 Sumberpucung	-	-	-
180 Kromengan	-	-	-
190 Ngajum	-	-	-
200 Wonosari	-	-	-
210 Wagir	-	-	-
220 Pakisaji	-	-	-
230 Tajinan	-	-	-
240 Tumpang	-	-	-
250 Pakis	-	-	-
260 Jabung	-	-	-
270 Lawang	-	-	-
280 Singosari	-	-	-
290 Karangploso	-	-	-
300 Dau	-	-	-
310 Pujon	-	-	-
320 Ngantang	-	-	-
330 Kasembon	-	-	-
<b>Kabupaten Malang</b>	<b>3 453</b>	<b>68,29</b>	<b>23 582</b>

Sumber/Source: Dinas Tanaman Pangan, Hortikultura dan Perkebunan Kabupaten Malang / Food Crops, Horticulture and Plantation Service of Malang Regency

**Tabel 5.3.3 Luas Panen, Produktivitas dan Produksi Padi (Sawah dan Ladang) Menurut Kecamatan di Kabupaten Malang, 2022**  
**Harvested Area, Productivity and Production of Paddy by Subdistrict in Malang Regency, 2022**

Kecamatan Subdistrict	Luas Panen Harvested Area (Ha)	Produktivitas Productivity (Kw/Ha)	Produksi / Production (Ton) (Gabah Kering Giling / Milled Rice)
(1)	(2)	(3)	(4)
010 Donomulyo	6 788	70,96	48 168
020 Kalipare	2 044	70,99	14 508
030 Pagak	1 581	69,9	11 054
040 Bantur	2 524	69,4	17 515
050 Gedangan	1 376	69,72	9 596
060 Sumbermanjing Wetan	1 443	69,9	10 085
070 Dampit	3 866	71,74	27 737
080 Tirtoyudo	764	69,92	5 345
090 Ampelgading	1 036	69,36	7 189
100 Poncokusumo	1 941	70,55	13 696
110 Wajak	2 139	70,95	15 179
120 Turen	3 251	73,83	24 002
130 Bululawang	1 963	71,56	14 051
140 Gondanglegi	2 748	72,1	19 814
150 Pagelaran	2 501	71,89	17 979
160 Kepanjen	4 286	74,1	31 762
170 Sumberpucung	2 661	73,69	19 612
180 Kromengan	2 845	70,54	20 069
190 Ngajum	2 558	70,29	17 977
200 Wonosari	1 539	70,03	10 780
210 Wagir	581	70,16	4 075
220 Pakisaji	2 413	72,58	17 517
230 Tajinan	1 843	70,61	13 015
240 Tumpang	1 663	71,53	11 897
250 Pakis	2 723	70,89	19 303
260 Jabung	1 371	70,46	9 661
270 Lawang	1 384	71,19	9 850
280 Singosari	3 204	71,14	22 791
290 Karangploso	2 502	71,31	17 840
300 Dau	382	70,49	2 691
310 Pujon	20	67,43	136
320 Ngantang	1 073	70,44	7 558
330 Kasembon	1 736	70,27	12 195
<b>Kabupaten Malang</b>	<b>70 751</b>	<b>70,91</b>	<b>501 697</b>

Sumber/Source: Dinas Tanaman Pangan, Hortikultura dan Perkebunan Kabupaten Malang / Food Crops, Horticulture and Plantation Service of Malang Regency

**Tabel 5.3.4 Luas Panen, Produktivitas dan Produksi Jagung Menurut Kecamatan di Kabupaten Malang, 2022**  
*Harvested Area, Productivity and Production of Maize by Subdistrict in Malang Regency, 2022*

Kecamatan Subdistrict	Luas Panen Harvested Area (Ha)	Produktivitas Productivity (Kw/Ha)	Produksi / Production (Ton)
(1)	(2)	(3)	(4)
010 Donomulyo	12 839	63,72	81 809
020 Kalipare	2 982	63,72	19 002
030 Pagak	4 257	63,72	27 126
040 Bantur	3 731	62,7	23 396
050 Gedangan	1 074	62,7	6 734
060 Sumbermanjing Wetan	1 342	62,7	8 415
070 Dampit	1 533	63,84	9 784
080 Tirtoyudo	893	63,84	5 703
090 Ampelgading	128	64,02	819
100 Poncokusumo	3 777	65,18	24 617
110 Wajak	4 745	65,18	30 930
120 Turen	1 834	66,09	12 121
130 Bululawang	769	66,09	5 084
140 Gondanglegi	738	62,9	4 645
150 Pagelaran	894	64,51	5 769
160 Kepanjen	143	65,36	933
170 Sumberpucung	835	64,46	5 379
180 Kromengan	1 031	64,46	6 647
190 Ngajum	461	64,46	2 971
200 Wonosari	47	67,19	317
210 Wagir	485	64,17	3 113
220 Pakisaji	151	63,64	959
230 Tajinan	1 500	64,27	9 638
240 Tumpang	3 381	64,27	21 730
250 Pakis	431	64,27	2 769
260 Jabung	1 034	67,56	6 989
270 Lawang	956	67,56	6 460
280 Singosari	593	63,34	3 755
290 Karangploso	40	63,34	253
300 Dau	760	62,58	4 756
310 Pujon	1 311	66,47	8 717
320 Ngantang	1 495	62,37	9 325
330 Kasembon	878	63,4	5 567
<b>Kabupaten Malang</b>	<b>57 068</b>	<b>63,84</b>	<b>364 324</b>

Sumber/Source: Dinas Tanaman Pangan, Hortikultura dan Perkebunan Kabupaten Malang / Food Crops, Horticulture and Plantation Service of Malang Regency

**Tabel 5.3.5 Luas Panen, Produktivitas dan Produksi Ubi Kayu Menurut Kecamatan di Kabupaten Malang, 2022**  
**Harvested Area, Productivity and Production of Cassava by Subdistrict in Malang Regency, 2022**

Kecamatan Subdistrict	Luas Panen Harvested Area (Ha)	Produktivitas Productivity (Kw/Ha)	Produksi / Production (Ton)
(1)	(2)	(3)	(4)
010 Donomulyo	2 400	258,78	62 107
020 Kalipare	620	258,78	16 044
030 Pagak	82	258,78	2 127
040 Bantur	-	258,78	-
050 Gedangan	42	258,78	1 087
060 Sumbermanjing Wetan	-	-	-
070 Dampit	-	-	-
080 Tirtoyudo	98	258,78	2 536
090 Ampelgading	273	258,78	7 065
100 Poncokusumo	436	258,78	11 280
110 Wajak	30	258,78	776
120 Turen	70	258,78	1 806
130 Bululawang	-	258,78	-
140 Gondanglegi	-	-	-
150 Pagelaran	5	258,78	129
160 Kepanjen	-	-	-
170 Sumberpucung	-	-	-
180 Kromengan	27	258,78	696
190 Ngajum	64	258,78	1 669
200 Wonosari	14	258,78	362
210 Wagir	1	258,78	26
220 Pakisaji	16	258,78	414
230 Tajinan	31	258,78	802
240 Tumpang	53	258,78	1 361
250 Pakis	4	258,78	104
260 Jabung	669	258,78	17 312
270 Lawang	25	258,78	647
280 Singosari	19	258,78	492
290 Karangploso	-	-	-
300 Dau	-	-	-
310 Pujon	-	-	-
320 Ngantang	-	-	-
330 Kasembon	64	258,78	1 656
<b>Kabupaten Malang</b>	<b>5 043</b>	<b>258,78</b>	<b>130 499</b>

Sumber/Source: Dinas Tanaman Pangan, Hortikultura dan Perkebunan Kabupaten Malang / Food Crops, Horticulture and Plantation Service of Malang Regency

**Tabel 5.3.6**  
**Table**

**Luas Panen, Produktivitas dan Produksi Ubi Jalar Menurut Kecamatan di Kabupaten Malang, 2022**  
*Harvested Area, Productivity and Production of Sweet Potatoes by Subdistrict in Malang Regency, 2022*

Kecamatan Subdistrict	Luas Panen Harvested Area (Ha)	Produktivitas Productivity (Kw/Ha)	Produksi / Production (Ton)
(1)	(2)	(3)	(4)
010 Donomulyo	-	-	-
020 Kalipare	-	-	-
030 Pagak	37	121,71	445
040 Bantur	-	-	-
050 Gedangan	-	-	-
060 Sumbermanjing Wetan	-	-	-
070 Dampit	-	-	-
080 Tirtoyudo	-	-	-
090 Ampelgading	-	-	-
100 Poncokusumo	-	-	-
110 Wajak	-	-	-
120 Turen	29	121,71	349
130 Bululawang	-	-	-
140 Gondanglegi	-	-	-
150 Pagelaran	-	-	-
160 Kepanjen	-	-	-
170 Sumberpucung	-	-	-
180 Kromengan	14	121,71	170
190 Ngajum	45	121,71	547
200 Wonosari	32	121,71	387
210 Wagir	3	121,71	35
220 Pakisaji	5	121,71	61
230 Tajinan	29	121,71	349
240 Tumpang	37	121,71	445
250 Pakis	255	121,71	3 101
260 Jabung	108	121,71	1 312
270 Lawang	-	-	-
280 Singosari	10	121,71	122
290 Karangploso	-	-	-
300 Dau	4	121,71	49
310 Pujon	-	-	-
320 Ngantang	-	-	-
330 Kasembon	-	-	-
<b>Kabupaten Malang</b>	<b>606</b>	<b>121,71</b>	<b>7 371</b>

Sumber/Source: Dinas Tanaman Pangan, Hortikultura dan Perkebunan Kabupaten Malang / Food Crops, Horticulture and Plantation Service of Malang Regency

**Tabel 5.3.7 Luas Panen, Produktivitas dan Produksi Kacang Tanah Menurut Kecamatan di Kabupaten Malang, 2022**  
**Harvested Area, Productivity and Production of Peanuts by Subdistrict in Malang Regency, 2022**

Kecamatan Subdistrict	Luas Panen Harvested Area (Ha)	Produktivitas Productivity (Kw/Ha)	Produksi / Production (Ton)
(1)	(2)	(3)	(4)
010 Donomulyo	220	13,56	298
020 Kalipare	4	13,56	5
030 Pagak	75	13,56	102
040 Bantur	-	-	-
050 Gedangan	58	13,56	79
060 Sumbermanjing Wetan	-	-	-
070 Dampit	-	-	-
080 Tirtoyudo	-	-	-
090 Ampelgading	-	-	-
100 Poncokusumo	-	-	-
110 Wajak	-	-	-
120 Turen	24	13,56	33
130 Bululawang	2	13,56	3
140 Gondanglegi	-	-	-
150 Pagelaran	-	-	-
160 Kepanjen	-	-	-
170 Sumberpucung	1	13,56	1
180 Kromengan	23	13,56	31
190 Ngajum	23	13,56	31
200 Wonosari	-	-	-
210 Wagir	31	13,56	42
220 Pakisaji	11	13,56	15
230 Tajinan	35	13,56	48
240 Tumpang	-	-	-
250 Pakis	4	13,56	5
260 Jabung	-	-	-
270 Lawang	4	13,56	5
280 Singosari	8	13,56	11
290 Karangploso	-	-	-
300 Dau	8	13,56	11
310 Pujon	-	-	-
320 Ngantang	-	-	-
330 Kasembon	-	-	-
<b>Kabupaten Malang</b>	<b>532</b>	<b>13,56</b>	<b>721</b>

Sumber/Source: Dinas Tanaman Pangan, Hortikultura dan Perkebunan Kabupaten Malang / Food Crops, Horticulture and Plantation Service of Malang Regency

**Tabel**  
**Table** 5.3.8

**Luas Panen, Produktivitas dan Produksi Kacang Hijau Menurut Kecamatan di Kabupaten Malang, 2022**  
*Harvested Area, Productivity and Production of Mungbean by Subdistrict in Malang Regency, 2022*

Kecamatan Subdistrict	Luas Panen Harvested Area (Ha)	Produktivitas Productivity (Kw/Ha)	Produksi / Production (Ton)
(1)	(2)	(3)	(4)
010 Donomulyo	-	-	-
020 Kalipare	1	1	8,75
030 Pagak	-	-	-
040 Bantur	-	-	-
050 Gedangan	-	-	-
060 Sumbermanjing Wetan	-	-	-
070 Dampit	-	-	-
080 Tirtoyudo	-	-	-
090 Ampelgading	-	-	-
100 Poncokusumo	-	-	-
110 Wajak	-	-	-
120 Turen	-	-	-
130 Bululawang	-	-	-
140 Gondanglegi	-	-	-
150 Pagelaran	-	-	-
160 Kepanjen	-	-	-
170 Sumberpucung	-	-	-
180 Kromengan	-	-	-
190 Ngajum	-	-	-
200 Wonosari	-	-	-
210 Wagir	-	-	-
220 Pakisaji	-	-	-
230 Tajinan	-	-	-
240 Tumpang	-	-	-
250 Pakis	-	-	-
260 Jabung	-	-	-
270 Lawang	-	-	-
280 Singosari	-	-	-
290 Karangploso	-	-	-
300 Dau	-	-	-
310 Pujon	-	-	-
320 Ngantang	-	-	-
330 Kasembon	-	-	-
<b>Kabupaten Malang</b>	<b>1</b>	<b>1</b>	<b>8,75</b>

Sumber/Source: Dinas Tanaman Pangan, Hortikultura dan Perkebunan Kabupaten Malang / Food Crops, Horticulture and Plantation Service of Malang Regency



**Tabel 5.3.9 Luas Panen, Produktivitas dan Produksi Kacang Kedelai Menurut Kecamatan di Kabupaten Malang, 2022**  
**Table 5.3.9 Harvested Area, Productivity and Production of Soybeans by Subdistrict in Malang Regency, 2022**

Kecamatan Subdistrict	Luas Panen Harvested Area (Ha)	Produktivitas Productivity (Kw/Ha)	Produksi / Production (Ton)
(1)	(2)	(3)	(4)
010 Donomulyo	221	17,10	378
020 Kalipare	55	17,10	94
030 Pagak	40	17,10	68
040 Bantur	-	-	-
050 Gedangan	23	17,10	39
060 Sumbermanjing Wetan	-	-	-
070 Dampit	-	-	-
080 Tirtoyudo	-	-	-
090 Ampelgading	-	-	-
100 Poncokusumo	-	-	-
110 Wajak	-	-	-
120 Turen	-	-	-
130 Bululawang	-	-	-
140 Gondanglegi	-	-	-
150 Pagelaran	4	17,10	7
160 Kepanjen	-	-	-
170 Sumberpucung	1	17,10	2
180 Kromengan	-	-	-
190 Ngajum	-	-	-
200 Wonosari	-	-	-
210 Wagir	-	-	-
220 Pakisaji	-	-	-
230 Tajinan	4	17,10	7
240 Tumpang	-	-	-
250 Pakis	-	-	-
260 Jabung	-	-	-
270 Lawang	-	-	-
280 Singosari	-	-	-
290 Karangploso	-	-	-
300 Dau	-	-	-
310 Pujon	-	-	-
320 Ngantang	-	-	-
330 Kasembon	-	-	-
<b>Kabupaten Malang</b>	<b>348</b>	<b>17,10</b>	<b>595</b>

Sumber/Source: Dinas Tanaman Pangan, Hortikultura dan Perkebunan Kabupaten Malang / Food Crops, Horticulture and Plantation Service of Malang Regency

**Tabel 5.3.10 Luas Panen Tanaman Pangan Di Kabupaten Malang (hektar), 2018 - 2022**  
**Table 5.3.10 Large of Crop Harvested Area in Malang Regency (ha), 2018 - 2022**

Jenis Tanaman Pangan Crops	2018	2019	2020	2021	2022
(1)	(2)	(3)	(4)	(5)	(6)
1. Tanaman Padi / <i>Paddy</i>	70 351	70 312	67 832	70 995	70 751
- Padi sawah / <i>Wetland Paddy</i>	68 671	62 773	63 345	67 420	67 298
- Padi ladang / <i>Dry Land Paddy</i>	1 680	7 539	4 487	3 575	3 453
2. Jagung / <i>Maize</i>	42 201	53 547	51 350	55 300	57 068
3. Ubi kayu / <i>Cassavas</i>	6 730	6.810	4 830	6 659	5 043
4. Ubi jalar / <i>Sweet Potatoes</i>	739	718	659	591	606
5. Kacang tanah / <i>Peanuts</i>	603	598	642	759	532
6. Kacang kedelai / <i>Soybeans</i>	11 780	3 729	661	82	348

Sumber/Source: Dinas Tanaman Pangan, Hortikultura dan Perkebunan Kabupaten Malang / *Food Crops, Horticulture and Plantation Service of Malang Regency*

**Tabel 5.3.11** **Produksi Tanaman Pangan Di Kabupaten Malang (ton), 2018 - 2022**  
**Table** **5.3.11** **Large of Crop Harvested Area in Malang Regency (ton), 2018 - 2022**

Jenis Tanaman Pangan <i>Crops</i>	2018	2019	2020	2021	2022
(1)	(2)	(3)	(4)	(5)	(6)
1. Tanaman Padi / <i>Paddy</i>	498 157	498 586	481 001	503 428	501 696
- Padi sawah / <i>Wetland Paddy</i>	486 261	445 127	450 601	478 078	478 114
- Padi ladang / <i>Dry Land Paddy</i>	9 089	41 655	29 400	25 350	23 582
2. Jagung / <i>Maize</i>	268 295	341 847	327 816	353 037	364 324
3. Ubi kayu / <i>Cassavas</i>	206 552	176 226	124 985	172 315	130 499
4. Ubi jalar / <i>Sweet Potatoes</i>	17 882	8 733	8 015	7 188	7 371
5. Kacang tanah / <i>Peanuts</i>	818	812	871	1 029	721
6. Kacang kedelai / <i>Soybeans</i>	19 767	6 377	1 130	140	595

Sumber/Source: Dinas Tanaman Pangan, Hortikultura dan Perkebunan Kabupaten Malang / *Food Crops, Horticulture and Plantation Service of Malang Regency*

**Tabel 5.3.12 Luas Lahan Sawah Menurut Kecamatan dan Jenis Pengairan di Kabupaten Malang (hektar), 2022**  
**Area of Wetland by Sub District and Type of Irrigation in Malang Regency, 2022**

Kecamatan Subdistrict	Irigasi Irrigation	Non Irigasi Non Irrigation	Jumlah Total
(1)	(2)	(3)	(4)
010 Donomulyo	2 017	-	2 017
020 Kalipare	1 887	1 020	2 907
030 Pagak	466	60	526
040 Bantur	995	258	1 253
050 Gedangan	-	761	761
060 Sumbermanjing Wetan	418	431	849
070 Dampit	1 299	-	1 299
080 Tirtoyudo	499	-	499
090 Ampelgading	316	91	407
100 Poncokusumo	1 468	-	1 468
110 Wajak	1 301	-	1 301
120 Turen	2 248	-	2 248
130 Bululawang	1 677	-	1 677
140 Gondanglegi	2 969	-	2 969
150 Pagelaran	2 650	-	2 650
160 Kepanjen	2 152	-	2 152
170 Sumberpucung	1 692	-	1 692
180 Kromengan	1 522	-	1 522
190 Ngajum	1 692	-	1 692
200 Wonosari	920	-	920
210 Wagir	1 127	-	1 127
220 Pakisaji	1 458	-	1 458
230 Tajinan	1 731	-	1 731
240 Tumpang	1 324	-	1 324
250 Pakis	1 713	-	1 713
260 Jabung	1 165	-	1 165
270 Lawang	640	-	640
280 Singosari	1 322	-	1 322
290 Karangploso	1 133	-	1 133
300 Dau	448	-	448
310 Pujon	1 285	-	1 285
320 Ngantang	981	-	981
330 Kasembon	715	-	715
<b>Kabupaten Malang</b>	<b>43 230</b>	<b>2 621</b>	<b>45 851</b>

Sumber/Source: Dinas Tanaman Pangan, Hortikultura dan Perkebunan Kabupaten Malang / Food Crops, Horticulture and Plantation Service of Malang Regency

**Tabel 5.3.13 Luas Lahan Sawah Menurut Kecamatan dan Jenis Pengairan di Kabupaten Malang (hektar), 2022**  
**Area of Wetland by Sub District and Type of Irrigation in Malang Regency (ha), 2022**

Kecamatan Subdistrict	Pemukiman House Compound and Surroundings	Sawah Wet land	Tegal/Kebun Dry Field/ Garden	Ladang/Huma Shifting Cultivation
(1)	(2)	(3)	(4)	(5)
010 Donomulyo	5 237	2 017	8 192	-
020 Kalipare	372	2 907	2 631	3 000
030 Pagak	1 235	526	1 160	1 481
040 Bantur	1 075	1 253	7 690	-
050 Gedangan	773	761	5 320	-
060 Sumbermanjing Wetan	8 857	849	5 214	2 588
070 Dampit	3 421	1 299	4 512	-
080 Tirtoyudo	9 930	499	3 471	-
090 Ampelgading	588	407	11 793	-
100 Poncokusumo	4 372	1 468	6 578	-
110 Wajak	1 204	1 301	4 599	-
120 Turen	2 014	2 248	1 749	-
130 Bululawang	896	1 677	1 778	399
140 Gondanglegi	1 946	2 969	1 295	-
150 Pagelaran	1 048	2 650	1 203	-
160 Kepanjen	883	2 152	1 063	-
170 Sumberpucung	1 469	1 692	490	-
180 Kromengan	211	1 522	1 768	-
190 Ngajum	1 303	1 692	3 178	-
200 Wonosari	1 657	920	1 378	-
210 Wagir	2 573	1 127	1 229	-
220 Pakisaji	879	1 458	611	62
230 Tajinan	1 018	1 731	1 263	-
240 Tumpang	1 647	1 324	2 710	-
250 Pakis	1 592	1 713	1 033	-
260 Jabung	121	1 165	3 693	-
270 Lawang	1 508	640	2 311	-
280 Singosari	4 511	1 322	3 682	-
290 Karangploso	2 791	1 133	1 192	-
300 Dau	2 582	448	2 250	-
310 Pujon	9 225	1 285	2 284	-
320 Ngantang	8 928	981	2 380	-
330 Kasembon	2 551	715	823	-
<b>Kabupaten Malang</b>	<b>88 417</b>	<b>45 851</b>	<b>100 523</b>	<b>7 530</b>

Sumber/Source: Dinas Tanaman Pangan, Hortikultura dan Perkebunan Kabupaten Malang / Food Crops, Horticulture and Plantation Service of Malang Regency

Lanjutan Tabel/Continued Table 5.3.13

Kecamatan Subdistrict	Areal Perkebunan Agriculture Estates	Hutan Negara Forest	Hutan Rakyat	Sementara Tidak Diusahakan Temporarily Unused	Lainnya Others
(1)	(6)	(7)	(8)	(9)	(10)
010 Donomulyo	-	2 497	2 497	-	-
020 Kalipare	2 510	-	-	-	10
030 Pagak	3 478	50	50	-	-
040 Bantur	58	567	567	-	2 593
050 Gedangan	-	3 569	3 569	-	60
060 Sumbermanjing Wetan	3 255	30	30	-	-
070 Dampit	4 200	-	-	4	-
080 Tirtoyudo	1 915	-	-	-	-
090 Ampelgading	2 487	254	254	-	258
100 Poncokusumo	-	-	-	-	1 810
110 Wajak	-	1 245	1 245	-	1 106
120 Turen	-	-	-	-	383
130 Bululawang	-	73	73	-	-
140 Gondanglegi	-	-	-	-	2
150 Pagelaran	-	-	-	-	23
160 Kepanjen	-	-	-	-	-
170 Sumberpucung	-	78	78	-	-
180 Kromengan	346	-	-	-	16
190 Ngajum	1 022	-	-	-	9
200 Wonosari	920	1 040	1 040	-	4
210 Wagir	469	256	256	-	155
220 Pakisaji	22	142	142	614	10
230 Tajinan	-	-	-	-	-
240 Tumpang	218	1 130	1 130	-	-
250 Pakis	924	-	-	-	-
260 Jabung	850	-	-	35	-
270 Lawang	708	839	839	-	-
280 Singosari	250	600	600	-	210
290 Karangploso	41	-	-	-	-
300 Dau	307	42	42	3	516
310 Pujon	70	193	193	-	-
320 Ngantang	-	911	911	-	389
330 Kasembon	178	-	-	-	1
<b>Kabupaten Malang</b>	<b>24 228</b>	<b>13 516</b>	<b>13 516</b>	<b>656</b>	<b>7 555</b>

Sumber/Source: Dinas Tanaman Pangan, Hortikultura dan Perkebunan Kabupaten Malang / Food Crops, Horticulture and Plantation Service of Malang Regency

**5.4 PETERNAKAN  
LIVESTOCK**

**Tabel 5.4.1 Populasi Ternak Menurut Jenis Ternak di Kabupaten Malang (ekor), 2018 - 2022**  
*Population of Livestock by Kind in Malang Regency (tail), 2018 - 2022*

<b>Jenis Ternak Kind of Livestock</b>	<b>2018</b>	<b>2019</b>	<b>2020</b>	<b>2021</b>	<b>2022</b>
(1)	(2)	(3)	(4)	(5)	(6)
1. Sapi Potong / <i>Cows</i>	234 761	238 282	242 371	246 734	246 431
2. Sapi Perah / <i>Dairy Cows</i>	85 206	86 058	86 986	87 943	83 595
3. Kerbau / <i>Buffaloes</i>	1 051	983	875	730	560
4. Kuda / <i>Horses</i>	665	519	468	435	264
5. Babi / <i>Pig</i>	13 914	14 248	14 427	14 615	10 136
6. Kambing / <i>Goats</i>	258 317	261 546	281 629	290 078	291 665
7. Domba / <i>Sheep</i>	34 294	34 421	37 597	38 725	39 590
8. Ayam Ras Petelur / <i>Chicken</i>	5 913 838	5 987 653	6 001 630	4 717 000	4 726 434
9. Ayam Buras / Kampung / <i>Domestic Chicken</i>	2 416 742	2 454 926	2 481 459	2 506 274	2 531 337
10. Ayam Ras Pedaging / <i>Broiler Chicken</i>	29 128 017	24 939 542	25 591 427	25 591 600	26 000 585
11. Bebek / <i>Duck</i>	503 278	511 878	516 896	513 800	513 945
12. Entog / <i>Breast of Chicken</i>	451 361	456 176	460 537	465 142	465 194
13. Kelinci / <i>Rabbit</i>	43 365	44 134	44 605	45 051	45 502
14. Burung Puyuh / <i>Quail Bird</i>	165 906	166 248	167 953	169 633	171 329

Sumber/Source: Dinas Peternakan dan Kesehatan Hewan Kabupaten Malang / *Livestock and Animal Health Service Office of Malang Regency*

**Tabel**  
**Table** 5.4.2

**Populasi Ternak Besar Menurut Kecamatan di Kabupaten Malang (ekor), 2022**  
**Population of Large Livestocks by Sub District in Malang Regency (tail), 2022**

Kecamatan Subdistrict	Kuda Horses	Sapi Perah Dairy Cows	Sapi Potong Cows	Kerbau Buffalo
(1)	(2)	(3)	(4)	(5)
010 Donomulyo	3	180	15 970	7
020 Kalipare	2	500	16 046	11
030 Pagak	1	165	10 758	-
040 Bantur	2	1 065	17 614	2
050 Gedangan	2	40	18 186	-
060 Sumbermanjing Wetan	5	-	10 646	4
070 Dampit	5	-	10 482	8
080 Tirtoyudo	5	-	1 382	6
090 Ampelgading	-	-	660	115
100 Poncokusumo	9	2 510	15 172	11
110 Wajak	11	1 740	18 662	-
120 Turen	9	820	5 486	3
130 Bululawang	5	22	2 298	-
140 Gondanglegi	7	535	7 028	7
150 Pagelaran	4	560	6 060	14
160 Kepanjen	13	107	1 934	57
170 Sumberpucung	7	118	4 462	44
180 Kromengan	3	6	2 518	4
190 Ngajum	4	8 025	5 976	19
200 Wonosari	-	76	3 396	14
210 Wagir	7	776	8 638	54
220 Pakisaji	2	172	2 744	10
230 Tajinan	3	124	5 610	2
240 Tumpang	14	434	7 594	10
250 Pakis	23	400	7 294	90
260 Jabung	22	14 575	5 716	-
270 Lawang	22	2 030	6 308	18
280 Singosari	23	290	12 598	17
290 Karangploso	22	1 910	3 740	24
300 Dau	16	755	8 246	-
310 Pujon	8	23 600	855	-
320 Ngantang	-	15 960	558	3
330 Kasembon	5	6 100	1 794	6
<b>Kabupaten Malang</b>	<b>264</b>	<b>83 595</b>	<b>246 431</b>	<b>560</b>

Sumber/Source: Dinas Peternakan dan Kesehatan Hewan Kabupaten Malang / Livestock and Animal Health Service Office of Malang Regency



**Tabel 5.4.3** **Populasi Ternak Kecil Menurut Kecamatan di Kabupaten Malang (ekor), 2022**  
**Population of Small Livestocks by Sub District in Malang Regency (tail), 2022**

Kecamatan Subdistrict	Kambing Goats	Domba Sheeps	Babi Pigs	Kelinci Rabbits
(1)	(2)	(3)	(4)	(5)
010 Donomulyo	3 340	238	43	802
020 Kalipare	6 090	382	261	742
030 Pagak	4 195	365	-	525
040 Bantur	5 650	248	902	216
050 Gedangan	5 660	2 085	-	575
060 Sumbermanjing Wetan	13 015	2 278	95	728
070 Dampit	18 115	103	1 956	396
080 Tirtoyudo	46 492	1 400	564	1 420
090 Ampelgading	76 632	880	-	820
100 Poncokusumo	5 710	330	-	364
110 Wajak	7 015	335	-	338
120 Turen	5 570	190	28	1 440
130 Bululawang	3 340	195	-	687
140 Gondanglegi	4 325	415	-	236
150 Pagelaran	2 665	705	34	524
160 Kepanjen	3 450	52	2 591	175
170 Sumberpucung	1 172	160	202	875
180 Kromengan	6 910	223	3 063	2 480
190 Ngajum	8 372	235	-	310
200 Wonosari	24 534	904	-	1 015
210 Wagir	4 113	300	56	645
220 Pakisaji	1 450	495	64	622
230 Tajinan	3 660	63	-	275
240 Tumpang	2 000	205	25	1 380
250 Pakis	1 580	260	-	312
260 Jabung	3 740	548	-	370
270 Lawang	5 930	450	-	5 750
280 Singosari	2 970	255	-	1 755
290 Karangploso	300	3 031	41	16 425
300 Dau	3 710	11 992	211	1 410
310 Pujon	2 440	4 218	-	1 210
320 Ngantang	4 780	6 050	-	460
330 Kasembon	2 740	-	-	220
<b>Kabupaten Malang</b>	<b>291 665</b>	<b>39 590</b>	<b>10 136</b>	<b>45 502</b>

Sumber/Source: Dinas Peternakan dan Kesehatan Hewan Kabupaten Malang / *Livestock and Animal Health Service Office of Malang Regency*

**Tabel 5.4.4**  
**Table**

**Populasi Ternak Unggas Menurut Kecamatan di Kabupaten Malang (ekor), 2022**  
**Population of Poultry by Sub District in Malang Regency (tail), 2022**

Kecamatan Subdistrict	Ayam Buras Goats Domestic Hen	Ayam Petelur Laying Hen	Ayam Pedaging Broiler Hen	Itik Duck	Entog Breas of Chiken	Burung Puyuh
(1)	(2)	(3)	(4)	(5)	(6)	(7)
010 Donomulyo	49 410	94 360	1 017 000	13 366	23 050	534
020 Kalipare	82 260	203 505	-	22 346	24 900	23 136
030 Pagak	27 288	365	611 000	1 060	13 300	315
040 Bantur	18 590	3 260	1 277 000	8 422	14 150	8 332
050 Gedangan	5 398	35 390	212 000	7 591	15 000	645
060 Sumbermanjing Wetan	16 062	2 243	32 190	9 896	6 492	750
070 Dampit	120 458	183 310	1 067 000	21 018	18 200	6 742
080 Tirtoyudo	16 535	27 320	28 000	1 765	8 445	-
090 Ampelgading	15 580	3 180	73 000	2 030	5 095	-
100 Poncokusumo	97 278	386 720	1 416 000	1 457	26 800	7 125
110 Wajak	129 140	258 370	638 000	3 053	18 200	14 750
120 Turen	570 470	389 720	480 000	69 950	23 900	15 172
130 Bululawang	50 313	283 436	4 805 000	15 238	17 950	17 644
140 Gondanglegi	150 390	233 420	625 000	13 489	32 850	6 145
150 Pagelaran	38 030	10 260	387 000	76 988	12 100	15 674
160 Kepanjen	25 280	12 740	788 655	43 738	24 650	3 455
170 Sumberpucung	55 330	44 755	136 440	10 635	19 200	-
180 Kromengan	122 590	121 390	1 110 000	792	18 800	2 254
190 Ngajum	55 430	101 370	1 015 000	15 707	23 850	-
200 Wonosari	94 020	114 355	1 842 000	15 858	11 050	436
210 Wagir	42 530	82 720	434 000	10 953	2 738	1 568
220 Pakisaji	2 295	3 170	47 500	15 906	4 500	14 640
230 Tajinan	94 540	30 420	304 000	635	5 004	905
240 Tumpang	20 930	1 414 390	726 000	16 955	13 880	4 364
250 Pakis	77 630	116 335	1 630 000	12 118	12 600	3 490
260 Jabung	192 880	114 390	1 520 000	8 775	2 279	5 084
270 Lawang	89 790	267 480	361 000	10 902	1 637	4 698
280 Singosari	122 620	93 320	317 000	1 178	11 700	903
290 Karangploso	46 480	74 670	1 340 000	28 186	21 300	8 674
300 Dau	8 460	4 710	631 400	6 994	7 394	-
310 Pujon	31 330	-	33 400	36 188	9 030	1 340
320 Ngantang	38 870	9 180	440 000	810	6 644	-
330 Kasembon	23 130	6 180	656 000	9 946	8 506	2 554
<b>Kabupaten Malang</b>	<b>2 531 337</b>	<b>4 726 434</b>	<b>26 000 585</b>	<b>513 945</b>	<b>465 194</b>	<b>171 329</b>

Sumber/Source: Dinas Peternakan dan Kesehatan Hewan Kabupaten Malang / Livestock and Animal Health Service Office of Malang Regency

**Tabel 5.4.5** **Perkembangan Produksi Ternak per Jenis Produk di Kabupaten Malang (ton), 2021 - 2022**  
**Production Series of Livestocks in Malang Regency (ton), 2021 - 2022**

Jenis Produk <i>Production Type</i>	2021	2022	Kenaikan <i>Rate (%)</i>
(1)	(2)	(3)	(4)
01. Daging / <i>Meats</i>	46 249,83	46 715,20	1,01
Daging Ternak / <i>Livestocks Meat</i>	5 785,39	5 881,79	1,67
Daging Unggas / <i>Poultry Meat</i>	40 464,44	40 833,41	0,91
02. Telur / <i>Eggs</i>	50 050,20	50 687,53	1,27
03. Susu / <i>Milks</i>	168 407,82	137 560,56	-18,32

Sumber/Source: Dinas Peternakan dan Kesehatan Hewan Kabupaten Malang / *Livestock and Animal Health Service Office of Malang Regency*

Tabel  
Table 5.4.6

**Penyerapan Tenaga Kerja Sektor Peternakan di Kabupaten Malang (orang), 2021 - 2022**  
***Manpower in Livestock Service Sektor in Malang Regency, 2021 - 2022***

Uraian <i>Detail</i>	2021	2022*)	Kenaikan Rate (%)*)
(1)	(2)	(3)	(4)
Perkembangan dari populasi ternak <i>Livestock Population</i>	303 115	...	...
Perkembangan dari produksi ternak <i>Livestock Production</i>	-	...	...

Sumber/Source: Dinas Peternakan dan Kesehatan Hewan Kabupaten Malang / *Livestock and Animal Health Service Office of Malang Regency*

\*) Dinas Peternakan dan Kesehatan Hewan Kabupaten Malang sudah tidak melakukan penghitungan data dimaksud

**Tabel 5.4.7** Perkembangan Pendapatan Rumahtangga Ternak di Kabupaten Malang (Rp/Kapita/Th), 2021 - 2022  
*Series of Livestock Household Income in Malang Regency, 2021 - 2022*

Uraian Detail	2021	2022*)	Kenaikan Rate (%)*)
(1)	(2)	(3)	(4)
Peternak Sapi Potong <i>Cows Breeder</i>	19 296 387	...	...
Peternak Sapi Perah <i>Dairy Cows</i>	20 540 250	...	...
Peternak Unggas <i>Poultry Breeder</i>	21 948 744	...	...

Sumber/Source: Dinas Peternakan dan Kesehatan Hewan Kabupaten Malang / *Livestock and Animal Health Service Office of Malang Regency*

\*) Dinas Peternakan dan Kesehatan Hewan Kabupaten Malang sudah tidak melakukan penghitungan data dimaksud

**Tabel 5.4.8** Populasi Ternak yang Dipotong Menurut Jenis Ternak di Kabupaten Malang (ekor), 2021 - 2022  
**Table 5.4.8** *Livestock population is Cut by Type Livestock in Malang Regency (tail), 2021 - 2022*

Uraian Detail	2021	2022	Kenaikan Rate (%)
(1)	(2)	(3)	(4)
Sapi / Cows	19 256	19 079	-1
Kerbau / Buffalo	-	-	-
Kuda / Horses	-	-	-
Kambing / Goats	86 348	87 297	1
Domba / Sheeps	19 447	19 738	1
Babi / Pig	259	290	12
<b>Kabupaten Malang</b>	<b>125 310</b>	<b>126 404</b>	<b>1</b>

Sumber/Source: Dinas Peternakan dan Kesehatan Hewan Kabupaten Malang / Livestock and Animal Health Service Office of Malang Regency

**5.5 PERIKANAN  
FISHERY**

**Tabel 5.5.1 Jumlah Rumah Tangga Perikanan Tangkap Menurut Kecamatan di Kabupaten Malang, 2021 - 2022**  
*Number of Fish Capture Households by Sub District in Malang Regency, 2021 - 2022*

Kecamatan Subdistrict	Perikanan Laut Marine Fisheries		Perairan Umum Inland Water		Jumlah Total	
	2021	2022	2021	2022	2021	2022
(1)	(2)	(3)	(4)	(5)	(6)	(7)
010 Donomulyo	132	140	20	22	152	162
020 Kalipare	-	-	83	132	83	132
030 Pagak	-	-	115	85	115	85
040 Bantur	67	67	-	-	67	67
050 Gedangan	50	50	5	5	55	55
060 Sumbermanjing Wetan	4 769	4 769	-	-	4,769	4 769
070 Dampit	-	-	18	18	18	18
080 Tirtoyudo	279	279	-	-	279	279
090 Ampelgading	133	133	-	-	133	133
100 Poncokusumo	-	-	-	-	-	-
110 Wajak	-	-	-	-	-	-
120 Turen	-	-	-	-	-	-
130 Bululawang	-	-	-	-	-	-
140 Gondanglegi	-	-	25	18	25	18
150 Pagelaran	-	-	27	17	27	17
160 Kepanjen	-	-	45	35	45	35
170 Sumberpucung	-	-	141	103	141	103
180 Kromengan	-	-	75	91	75	91
190 Ngajum	-	-	-	-	-	-
200 Wonosari	-	-	-	-	-	-
210 Wagir	-	-	-	-	-	-
220 Pakisaji	-	-	-	-	-	-
230 Tajinan	-	-	-	-	-	-
240 Tumpang	-	-	-	-	-	-
250 Pakis	-	-	-	-	-	-
260 Jabung	-	-	-	-	-	-
270 Lawang	-	-	-	-	-	-
280 Singosari	-	-	-	-	-	-
290 Karangploso	-	-	-	-	-	-
300 Dau	-	-	-	-	-	-
310 Pujon	-	-	-	-	-	-
320 Ngantang	-	-	148	95	148	95
330 Kasembon	-	-	-	-	-	-
<b>Kabupaten Malang</b>	<b>5 430</b>	<b>5 438</b>	<b>702</b>	<b>621</b>	<b>6 132</b>	<b>6 059</b>

Sumber/Source: Dinas Perikanan Kabupaten Malang / Fishery Service Office of Malang Regency

**Tabel**  
**Table** 5.5.2

**Produksi Perikanan Tangkap Menurut Kecamatan dan Subsektor di Kabupaten Malang (ton), 2021 - 2022**  
**Production of Fish Capture by Sub District and Subsector in Malang Regency (ton), 2021 - 2022**

Kecamatan Subdistrict	Perikanan Laut Marine Fisheries		Perairan Umum Inland Water		Jumlah Total	
	2021	2022	2021	2022	2021	2022
(1)	(2)	(3)	(4)	(5)	(6)	(7)
010 Donomulyo	61,74	173,38	14,05	12,16	75,78	185,55
020 Kalipare	-	-	58,29	58,22	58,29	58,22
030 Pagak	-	-	80,76	85,28	80,76	85,28
040 Bantur	49,44	71,31	-	-	49,44	71,31
050 Gedangan	82,79	78,26	3,51	4,52	86,31	82,78
060 Sumbermanjing Wetan	15 298,06	15 012,43	-	-	15 298,06	15 012,43
070 Dampit	-	-	12,64	1,46	12,64	1,46
080 Tirtoyudo	470,15	1 491,04	-	-	470,15	1 491,04
090 Ampelgading	48,55	212,02	-	-	48,55	212,02
100 Poncokusumo	-	-	-	-	-	-
110 Wajak	-	-	-	-	-	-
120 Turen	-	-	-	-	-	-
130 Bululawang	-	-	-	-	-	-
140 Gondanglegi	-	-	17,56	9,73	17,56	9,73
150 Pagelaran	-	-	18,96	29,19	18,96	29,19
160 Kepanjen	-	-	31,60	46,22	31,60	46,22
170 Sumberpucung	-	-	99,02	94,86	99,02	94,86
180 Kromengan	-	-	52,67	63,39	52,67	63,39
190 Ngajum	-	-	-	-	-	-
200 Wonosari	-	-	-	-	-	-
210 Wagir	-	-	-	-	-	-
220 Pakisaji	-	-	-	-	-	-
230 Tajinan	-	-	-	-	-	-
240 Tumpang	-	-	-	-	-	-
250 Pakis	-	-	-	-	-	-
260 Jabung	-	-	-	-	-	-
270 Lawang	-	-	-	-	-	-
280 Singosari	-	-	-	-	-	-
290 Karangploso	-	-	-	-	-	-
300 Dau	-	-	-	-	-	-
310 Pujon	-	-	-	-	-	-
320 Ngantang	-	-	103,94	105,01	103,94	105,01
330 Kasembon	-	-	-	-	-	-
<b>Kabupaten Malang</b>	<b>16 010,73</b>	<b>17 038,45</b>	<b>493,00</b>	<b>510,05</b>	<b>16 503,73</b>	<b>17 548,50</b>

Sumber/Source: Dinas Perikanan Kabupaten Malang / Fishery Service Office of Malang Regency



**Tabel 5.5.3**  
**Table**

**Produksi dan Nilai Perikanan Tangkap Menurut Kecamatan dan Subsektor di Kabupaten Malang (ton), 2022**  
**Production and Value of Fish Capture by Sub District and Subsector in Malang Regency (ton), 2022**

Kecamatan Subdistrict	Perikanan Laut Marine Fisheries		Perairan Umum Inland Water		Jumlah Total	
	Produksi Production	Nilai (Juta Rp) Value	Produksi Production	Nilai (Juta Rp) Value	Produksi Production	Nilai (Juta Rp) Value
(1)	(2)	(3)	(6)	(5)	(6)	(7)
010 Donomulyo	173,38	3,39	12,16	0,28	185,55	3,67
020 Kalipare	-	-	58,22	1,38	58,22	1,38
030 Pagak	-	-	85,28	2,04	85,28	2,04
040 Bantur	71,31	2,88	-	-	71,31	2,88
050 Gedangan	78,26	5,66	4,52	0,10	82,78	5,76
060 Sumbermanjing Wetan	15 012,43	347,89	-	-	15 012,43	347,89
070 Dampit	-	-	1,46	0,03	1,46	0,03
080 Tirtoyudo	1 491,04	12,19	-	-	1 491,04	12,19
090 Ampelgading	212,02	5,82	-	-	212,02	5,82
100 Poncokusumo	-	-	-	-	-	-
110 Wajak	-	-	-	-	-	-
120 Turen	-	-	-	-	-	-
130 Bululawang	-	-	-	-	-	-
140 Gondanglegi	-	-	9,73	0,23	9,73	0,23
150 Pagelaran	-	-	29,19	0,68	29,19	0,68
160 Kepanjen	-	-	46,22	1,07	46,22	1,07
170 Sumberpucung	-	-	94,86	2,25	94,86	2,25
180 Kromengan	-	-	63,39	1,50	63,39	1,50
190 Ngajum	-	-	-	-	-	-
200 Wonosari	-	-	-	-	-	-
210 Wagir	-	-	-	-	-	-
220 Pakisaji	-	-	-	-	-	-
230 Tajinan	-	-	-	-	-	-
240 Tumpang	-	-	-	-	-	-
250 Pakis	-	-	-	-	-	-
260 Jabung	-	-	-	-	-	-
270 Lawang	-	-	-	-	-	-
280 Singosari	-	-	-	-	-	-
290 Karangploso	-	-	-	-	-	-
300 Dau	-	-	-	-	-	-
310 Pujon	-	-	-	-	-	-
320 Ngantang	-	-	105,01	2,42	105,01	2,42
330 Kasembon	-	-	-	-	-	-
<b>Kabupaten Malang</b>	<b>17 038,45</b>	<b>377,84</b>	<b>510,05</b>	<b>11,99</b>	<b>17 548,50</b>	<b>389,83</b>

Sumber/Source: Dinas Perikanan Kabupaten Malang / Fishery Service Office of Malang Regency

**Tabel 5.5.4** Jumlah Rumah Tangga Perikanan Budidaya Menurut Kecamatan dan Jenis Budidaya di Kabupaten Malang, 2022  
*Number of Aquaculture Households by Sub District and Type of Aquaculture in Malang Regency, 2022*

Kecamatan Subdistrict	Budidaya Laut Marine Culture	Tambak Brackish Water Pond	Kolam Fresh Water Pond	Keramba Cage	Jaring Apung Floating Cage Net	Sawah Paddy Field	Jumlah Total
(1)	(2)	(3)	(4)	(5)	(6)	(7)	(8)
010 Donomulyo	-	-	20	-	-	-	20
020 Kalipare	-	-	36	-	216	-	252
030 Pagak	-	-	42	-	45	-	87
040 Bantur	-	-	30	-	-	-	30
050 Gedangan	-	3	13	-	-	-	16
060 Sumbermanjing Wetan	-	3	31	-	-	-	34
070 Dampit	-	-	102	-	-	-	102
080 Tirtoyudo	-	5	14	-	-	-	19
090 Ampelgading	-	-	28	-	-	-	28
100 Poncokusumo	-	-	95	-	-	-	95
110 Wajak	-	-	280	-	-	4	284
120 Turen	-	-	227	-	-	15	242
130 Bululawang	-	-	100	-	-	-	100
140 Gondanglegi	-	-	80	-	-	16	96
150 Pagelaran	-	-	220	-	-	-	220
160 Kepanjen	-	-	74	-	-	-	74
170 Sumberpucung	-	-	34	-	314	6	354
180 Kromengan	-	-	47	-	107	56	210
190 Ngajum	-	-	152	-	-	2	154
200 Wonosari	-	-	253	-	-	24	277
210 Wagir	-	-	29	-	-	-	29
220 Pakisaji	-	-	83	-	-	-	83
230 Tajinan	-	-	82	-	-	-	82
240 Tumpang	-	-	40	-	-	13	53
250 Pakis	-	-	60	-	-	-	60
260 Jabung	-	-	20	-	-	-	20
270 Lawang	-	-	108	-	-	10	118
280 Singosari	-	-	104	-	-	-	104
290 Karangploso	-	-	63	-	-	-	63
300 Dau	-	-	110	-	-	-	110
310 Pujon	-	-	30	-	-	-	30
320 Ngantang	-	-	26	-	-	-	26
330 Kasembon	-	-	87	-	-	4	91
<b>Kabupaten Malang</b>	-	<b>11</b>	<b>2 720</b>	-	<b>682</b>	<b>150</b>	<b>3 563</b>

Sumber/Source: Dinas Perikanan Kabupaten Malang / Fishery Service Office of Malang Regency

**Tabel 5.5.5** **Produksi Perikanan Budidaya Menurut Kecamatan dan Jenis Budidaya di Kabupaten Malang (ton), 2022**  
**Production of Fish Capture by Sub District and Type of Aquaculture in Malang Regency (ton), 2022**

Kecamatan Subdistrict	Budidaya Laut Marine Culture	Tambak Brackish Water Pond	Kolam Fresh Water Pond	Keramba Cage	Jaring Apung Floating Cage Net	Sawah Paddy Field	Jumlah Total
(1)	(2)	(3)	(4)	(5)	(6)	(7)	(8)
010 Donomulyo	-	-	15,97	-	-	-	15,97
020 Kalipare	-	-	21,68	-	588,87	-	610,55
030 Pagak	-	-	25,85	-	258,66	-	284,51
040 Bantur	-	-	43,01	-	-	-	43,01
050 Gedangan	-	696,45	6,67	-	-	-	703,12
060 Sumbermanjing Wetan	-	277,47	25,50	-	-	-	302,97
070 Dampit	-	-	41,10	-	-	-	41,10
080 Tirtoyudo	-	571,08	6,20	-	-	-	577,27
090 Ampelgading	-	-	23,23	-	-	-	23,23
100 Poncokusumo	-	-	123,26	-	-	-	123,26
110 Wajak	-	-	1 198,99	-	-	10,42	1 209,41
120 Turen	-	-	1 050,70	-	-	7,37	1 058,07
130 Bululawang	-	-	139,54	-	-	-	139,54
140 Gondanglegi	-	-	237,08	-	-	6,49	243,57
150 Pagelaran	-	-	166,81	-	-	-	166,81
160 Kepanjen	-	-	155,30	-	-	-	155,30
170 Sumberpucung	-	-	79,10	-	2 966,25	3,34	3 048,69
180 Kromengan	-	-	70,45	-	584,32	15,06	669,83
190 Ngajum	-	-	904,09	-	-	4,30	908,40
200 Wonosari	-	-	235,95	-	-	4,67	240,62
210 Wagir	-	-	176,61	-	-	-	176,61
220 Pakisaji	-	-	130,07	-	-	-	130,07
230 Tajinan	-	-	60,29	-	-	-	60,29
240 Tumpang	-	-	106,57	-	-	5,51	112,08
250 Pakis	-	-	58,25	-	-	-	58,25
260 Jabung	-	-	28,36	-	-	-	28,36
270 Lawang	-	-	84,92	-	-	6,65	91,56
280 Singosari	-	-	66,39	-	-	-	66,39
290 Karangploso	-	-	36,10	-	-	-	36,10
300 Dau	-	-	450,87	-	-	-	450,87
310 Pujon	-	-	18,47	-	-	-	18,47
320 Ngantang	-	-	67,91	-	-	-	67,91
330 Kasembon	-	-	95,14	-	-	3,43	98,57
<b>Kabupaten Malang</b>	<b>-</b>	<b>1 545,00</b>	<b>5 950,41</b>	<b>-</b>	<b>4 398,10</b>	<b>67,24</b>	<b>11 960,75</b>

Sumber/Source: Dinas Perikanan Kabupaten Malang / Fishery Service Office of Malang Regency

**Tabel**  
**Table 5.5.6**

**Luas Lahan Budidaya Perikanan Darat Menurut Kecamatan dan Jenis Budidaya di Kabupaten Malang (ha), 2022**  
**Number of Aquaculture Households by Sub District and Type of Aquaculture in Malang Regency (ha), 2022**

Kecamatan Subdistrict	Tambak Brackish Water Pond	Kolam Fresh Water Pond	Keramba Cage	Jaring Apung Floating Cage Net	Sawah Paddy Field	Jumlah Total
(1)	(2)	(3)	(4)	(5)	(6)	(7)
010 Donomulyo	-	0,13	-	-	-	0,13
020 Kalipare	-	0,17	-	10,81	-	10,98
030 Pagak	-	0,22	-	4,55	-	4,77
040 Bantur	-	0,36	-	-	-	0,36
050 Gedangan	21,00	0,06	-	-	-	21,06
060 Sumbermanjing Wetan	8,50	2,37	-	-	-	10,87
070 Dampit	-	0,35	-	-	-	0,35
080 Tirtoyudo	16,00	0,05	-	-	-	16,05
090 Ampelgading	-	0,30	-	-	-	0,30
100 Poncokusumo	-	1,06	-	-	-	1,06
110 Wajak	-	14,33	-	-	0,60	14,93
120 Turen	-	6,79	-	-	1,10	7,89
130 Bululawang	-	1,15	-	-	-	1,15
140 Gondanglegi	-	1,89	-	-	2,00	3,89
150 Pagelaran	-	1,58	-	-	-	1,58
160 Kepanjen	-	1,34	-	-	-	1,34
170 Sumberpucung	-	0,30	-	57,82	1,00	59,12
180 Kromengan	-	0,36	-	10,82	5,00	16,18
190 Ngajum	-	10,15	-	-	0,20	10,35
200 Wonosari	-	2,50	-	-	0,80	3,30
210 Wagir	-	1,35	-	-	-	1,35
220 Pakisaji	-	0,89	-	-	-	0,89
230 Tajinan	-	0,50	-	-	-	0,50
240 Tumpang	-	0,83	-	-	0,40	1,23
250 Pakis	-	0,45	-	-	-	0,45
260 Jabung	-	0,24	-	-	-	0,24
270 Lawang	-	0,76	-	-	1,20	1,96
280 Singosari	-	0,27	-	-	-	0,27
290 Karangploso	-	0,22	-	-	-	0,22
300 Dau	-	4,04	-	-	-	4,04
310 Pujon	-	0,16	-	-	-	0,16
320 Ngantang	-	0,54	-	-	-	0,54
330 Kasembon	-	1,06	-	-	0,30	1,36
<b>Kabupaten Malang</b>	<b>45,50</b>	<b>56,77</b>	<b>0,00</b>	<b>84,00</b>	<b>12,60</b>	<b>198,87</b>

Sumber/Source: Dinas Perikanan Kabupaten Malang / Fishery Service Office of Malang Regency

**Tabel 5.5.7** **Produksi Penangkapan Ikan di Perairan Umum Menurut Kecamatan di Kabupaten Malang (ton), 2022**  
**Production of Fish Catching in Open Waters Fishery by Sub District in Malang Regency (ton), 2022**

Kecamatan Subdistrict	Sungai River	Waduk Dam	Rawa Swamp	Jumlah Total
(1)	(2)	(3)	(4)	(5)
010 Donomulyo	-	-	12,16	12,16
020 Kalipare	3,15	55,07	-	58,22
030 Pagak	-	85,28	-	85,28
040 Bantur	-	-	-	-
050 Gedangan	-	-	4,52	4,52
060 Sumbermanjing Wetan	-	-	-	-
070 Dampit	-	-	1,46	1,46
080 Tirtoyudo	-	-	-	-
090 Ampelgading	-	-	-	-
100 Poncokusumo	-	-	-	-
110 Wajak	-	-	-	-
120 Turen	-	-	-	-
130 Bululawang	-	-	-	-
140 Gondanglegi	0,87	-	8,87	9,73
150 Pagelaran	-	29,19	-	29,19
160 Kepanjen	5,50	40,72	-	46,22
170 Sumberpucung	-	71,66	23,20	94,86
180 Kromengan	3,00	60,39	-	63,39
190 Ngajum	-	-	-	-
200 Wonosari	-	-	-	-
210 Wagir	-	-	-	-
220 Pakisaji	-	-	-	-
230 Tajinan	-	-	-	-
240 Tumpang	-	-	-	-
250 Pakis	-	-	-	-
260 Jabung	-	-	-	-
270 Lawang	-	-	-	-
280 Singosari	-	-	-	-
290 Karangploso	-	-	-	-
300 Dau	-	-	-	-
310 Pujon	-	-	-	-
320 Ngantang	-	105,01	-	105,01
330 Kasembon	-	-	-	-
<b>Kabupaten Malang</b>	<b>12,52</b>	<b>447,32</b>	<b>50,21</b>	<b>510,05</b>

Sumber/Source: Dinas Perikanan Kabupaten Malang / Fishery Service Office of Malang Regency

**Tabel 5.5.8**  
**Table****Nilai Produksi Penangkapan Ikan di Perairan Umum Menurut Kecamatan di Kabupaten Malang (000), 2022****Value of Fish Catching in Open Waters Fishery by Sub District in Malang Regency (thousand), 2022**

Kecamatan Subdistrict	Sungai River	Waduk Dam	Rawa Swamp	Jumlah Total
(1)	(2)	(3)	(4)	(5)
010 Donomulyo	-	-	282,27	282,27
020 Kalipare	74,72	1 307,58	-	1 382,30
030 Pagak	-	2 042,76	-	2 042,76
040 Bantur	-	-	-	-
050 Gedangan	-	-	104,04	104,04
060 Sumbermanjing Wetan	-	-	-	-
070 Dampit	-	-	33,87	33,87
080 Tirtoyudo	-	-	-	-
090 Ampelgading	-	-	-	-
100 Poncokusumo	-	-	-	-
110 Wajak	-	-	-	-
120 Turen	-	-	-	-
130 Bululawang	-	-	-	-
140 Gondanglegi	20,07	-	205,75	225,82
150 Pagelaran	-	677,46	-	677,46
160 Kepanjen	127,70	944,95	-	1 072,64
170 Sumberpucung	-	1 699,51	550,32	2 249,83
180 Kromengan	71,30	1 433,03	-	1 504,33
190 Ngajum	-	-	-	-
200 Wonosari	-	-	-	-
210 Wagir	-	-	-	-
220 Pakisaji	-	-	-	-
230 Tajinan	-	-	-	-
240 Tumpang	-	-	-	-
250 Pakis	-	-	-	-
260 Jabung	-	-	-	-
270 Lawang	-	-	-	-
280 Singosari	-	-	-	-
290 Karangploso	-	-	-	-
300 Dau	-	-	-	-
310 Pujon	-	-	-	-
320 Ngantang	-	2 417,11	-	2 417,11
330 Kasembon	-	-	-	-
<b>Kabupaten Malang</b>	<b>293,78</b>	<b>10 522,41</b>	<b>1 176,25</b>	<b>11 992,45</b>

Sumber/Source: Dinas Perikanan Kabupaten Malang / Fishery Service Office of Malang Regency

**Tabel 5.5.9** Jumlah Perahu/Kapal Menurut Kecamatan dan Jenis Kapal Menurut Kecamatan di Kabupaten Malang, 2022  
**Number of Fishing Boats by Sub District and Type of Boat in Malang Regency, 2022**

Kecamatan Subdistrict	Tanpa perahu Without Boat	Perahu Tanpa Motor Nonpowered Boat		Motor Tempel Outboard Motorboat	Kapal Motor Inboard Motor boat	Jumlah Total
		Jukung Dugout Boat	Perahu Papan Board Boat			
(1)	(2)	(3)	(4)	(5)	(6)	(7)
010 Donomulyo	-	20	-	28	-	48
020 Kalipare	-	10	-	109	-	119
030 Pagak	-	8	-	64	-	72
040 Bantur	-	-	-	24	-	24
050 Gedangan	-	2	-	13	-	15
060 Sumbermanjing Wetan	-	152	-	422	235	809
070 Dampit	-	-	-	-	-	-
080 Tirtoyudo	-	41	-	175	-	216
090 Ampelgading	-	6	-	66	-	72
100 Poncokusumo	-	-	-	-	-	-
110 Wajak	-	-	-	-	-	-
120 Turen	-	-	-	-	-	-
130 Bululawang	-	-	-	-	-	-
140 Gondanglegi	-	5	-	-	-	5
150 Pagelaran	-	-	-	-	-	-
160 Kepanjen	-	15	-	-	-	15
170 Sumberpucung	-	12	-	85	-	97
180 Kromengan	-	10	-	69	-	79
190 Ngajum	-	-	-	-	-	-
200 Wonosari	-	-	-	-	-	-
210 Wagir	-	-	-	-	-	-
220 Pakisaji	-	-	-	-	-	-
230 Tajinan	-	-	-	-	-	-
240 Tumpang	-	-	-	-	-	-
250 Pakis	-	-	-	-	-	-
260 Jabung	-	-	-	-	-	-
270 Lawang	-	-	-	-	-	-
280 Singosari	-	-	-	-	-	-
290 Karangploso	-	-	-	-	-	-
300 Dau	-	-	-	-	-	-
310 Pujon	-	-	-	-	-	-
320 Ngantang	-	75	-	20	-	95
330 Kasembon	-	-	-	-	-	-
<b>Kabupaten Malang</b>	<b>0</b>	<b>356</b>	<b>0</b>	<b>1 075</b>	<b>235</b>	<b>1 666</b>

Sumber/Source: Dinas Perikanan Kabupaten Malang / Fishery Service Office of Malang Regency

**Tabel**  
**Table** 5.5.10

**Jumlah Alat Penangkap Ikan Laut Menurut Jenis Alat dan Kecamatan di Kabupaten Malang, 2022**  
**Number of Marine Fishing Gears by Type of Gear and Sub District in Malang Regency, 2022**

Kecamatan Subdistrict	Bagan Lift Net	Pukat Cincin Purse Seine	Jaring Insang Gill Net	Jala Buang/ Lempar Casting Net
(1)	(2)	(3)	(4)	(5)
010 Donomulyo	-	-	53	32
020 Kalipare	-	-	109	10
030 Pagak	-	-	72	8
040 Bantur	-	-	54	-
050 Gedangan	-	-	15	-
060 Sumbermanjing Wetan	-	-	422	-
070 Dampit	-	-	-	-
080 Tirtoyudo	-	-	175	-
090 Ampelgading	-	-	66	-
100 Poncokusumo	-	-	-	-
110 Wajak	-	-	-	-
120 Turen	-	-	-	-
130 Bululawang	-	-	-	-
140 Gondanglegi	-	-	5	5
150 Pagelaran	-	-	-	-
160 Kepanjen	-	-	15	15
170 Sumberpucung	-	-	97	12
180 Kromengan	-	-	79	10
190 Ngajum	-	-	-	-
200 Wonosari	-	-	-	-
210 Wagir	-	-	-	-
220 Pakisaji	-	-	-	-
230 Tajinan	-	-	-	-
240 Tumpang	-	-	-	-
250 Pakis	-	-	-	-
260 Jabung	-	-	-	-
270 Lawang	-	-	-	-
280 Singosari	-	-	-	-
290 Karangploso	-	-	-	-
300 Dau	-	-	-	-
310 Pujon	-	-	-	-
320 Ngantang	-	-	95	75
330 Kasembon	-	-	-	-
<b>Kabupaten Malang</b>	-	-	<b>1 257</b>	<b>167</b>

Sumber/Source: Dinas Perikanan Kabupaten Malang / Fishery Service Office of Malang Regency



Lanjutan Tabel/*Continued Table* 5.5.10

Kecamatan <i>Subdistrict</i>	Sero Sapu Lidi Guiding Barriers	Pancing Tonda Troll Lines	Rawai Long Line	Pancing Lainnya Other Hook and Line
(1)	(6)	(7)	(8)	(9)
010 Donomulyo	-	-	30	30
020 Kalipare	-	-	-	-
030 Pagak	-	-	-	-
040 Bantur	-	-	24	24
050 Gedangan	-	-	11	13
060 Sumbermanjing Wetan	-	195	277	505
070 Dampit	-	-	-	-
080 Tirtoyudo	-	-	120	209
090 Ampelgading	-	-	66	59
100 Poncokusumo	-	-	-	-
110 Wajak	-	-	-	-
120 Turen	-	-	-	-
130 Bululawang	-	-	-	-
140 Gondanglegi	-	-	-	-
150 Pagelaran	-	-	-	-
160 Kepanjen	-	-	-	-
170 Sumberpucung	-	-	-	-
180 Kromengan	-	-	-	-
190 Ngajum	-	-	-	-
200 Wonosari	-	-	-	-
210 Wagir	-	-	-	-
220 Pakisaji	-	-	-	-
230 Tajinan	-	-	-	-
240 Tumpang	-	-	-	-
250 Pakis	-	-	-	-
260 Jabung	-	-	-	-
270 Lawang	-	-	-	-
280 Singosari	-	-	-	-
290 Karangploso	-	-	-	-
300 Dau	-	-	-	-
310 Pujon	-	-	-	-
320 Ngantang	-	-	-	-
330 Kasembon	-	-	-	-
<b>Kabupaten Malang</b>	<b>0</b>	<b>195</b>	<b>528</b>	<b>840</b>

Sumber/*Source*: Dinas Perikanan Kabupaten Malang / *Fishery Service Office of Malang Regency*

**Tabel 5.5.11 Banyaknya Produksi Perikanan Menurut Jenis Ikan di Kabupaten Malang (ton), 2022**  
**Production of Fisheries by Kind of Fish in Malang Regency (ton), 2022**

Jenis Ikan / Kind of Fish	Produksi / Production
(1)	(2)
<b>IKAN PELAGIS KECIL/Small Pelagic Fish</b>	<b>2 843,70</b>
1. Layang/ Indian Scad	724,46
2. Teri/Anchovy	0,01
3. Salem/Salmon	34,00
4. Layang Kecil	-
5. Layur/ Largehead hairtail	95,42
6. Kembung/Long Jawed Mackerel	154,24
7. Lemuru	1 784,29
8. Ekor Kuning	2,03
9. Banyar	15,93
10. Lain-lain/Other	33,31
<b>IKAN PELAGIS BESAR/Big Pelagic Fish</b>	<b>13 553,54</b>
1. Cakalang/Skipjack Tuna	3 505,86
2. Tongkol/Frigate Tuna	4 438,78
3. Albakor/Albacore Fish	1 274,50
4. Tuna/Tuna	2 270,83
5. BKK/Tuna Kecil	1 493,34
6. Marlin/ Marlin	295,09
7. Lemadang/Tompek/ Common dolphinfish	255,73
8. Tenggiri/Barred	8,92
9. Pari/Stingray	10,49
10. Lauro	-
11. Baracuda	-
<b>IKAN DEMERSAL</b>	<b>312,69</b>
1. Ekor Merah/Red Tail Fish	25,30
2. Kuwe/Trevally	22,65
3. Kakap Merah/Red Snapper Fish	165,77
4. Kerapu/Grouper Fish	79,06
5. Bawal/Pomfret Fish	5,15
6. Kurisi/Curry Fish	6,33
7. Peperek	5,88
8. Lain-lain	2,57
<b>MOLUSCA</b>	<b>286,19</b>
1. Gurita/Octopus	154,35
2. Cumi-cumi	131,84
<b>CRUSTACEA</b>	<b>42,34</b>
1. Lobster	42,34
2. Kerang	-
<b>Jumlah/Total</b>	<b>17 038,45</b>

Sumber/Source: Dinas Perikanan Kabupaten Malang / Fishery Service Office of Malang Regency

**5.6 KEHUTANAN  
FORESTRY**

**Tabel 5.6.1** **Produksi Kayu Bulat Menurut Jenis Kayu per Bulan (m<sup>3</sup>), 2022**  
**Table 5.6.1** **Production Round Wood According to Type of Wood per Month (m<sup>3</sup>), 2022**

<b>Jenis Kayu Bulat</b> <i>Types of Round Wood</i>	<b>Januari</b> <i>January</i>	<b>Pebruari</b> <i>February</i>	<b>Maret</b> <i>March</i>	<b>April</b> <i>April</i>
(1)	(2)	(3)	(4)	(5)
Sengon/Albasia	52 204,19	50 116,02	57 346,19	50 348,38
Mahoni	426,78	396,90	284,99	270,27
Mindi	516,56	495,90	471,10	446,76
Kembang	96,12	94,20	72,53	68,78
Waru	265,50	254,88	257,42	244,12
Jabon	383,46	375,79	230,69	218,77
Nyampo	28,19	21,42	22,70	21,53
Rimba Campuran	1 946,67	2 180,27	2 103,53	1 994,86
Akasia	210,13	277,37	318,97	302,49
Gmelina	46,56	54,47	55,56	52,69
Sonokeling	16,55	25,16	17,42	16,52
Jati	-	-	52,64	50,87
Lain-lain	-	-	-	-
<b>Jumlah/ Total</b>	<b>56 140,70</b>	<b>54 292,38</b>	<b>61 234,74</b>	<b>54 036,05</b>

Lanjutan Tabel/Continued Table 5.6.1

<b>Jenis Kayu Bulat</b> <i>Types of Round Wood</i>	<b>Mei</b> <i>May</i>	<b>Juni</b> <i>June</i>	<b>Juli</b> <i>July</i>	<b>Agustus</b> <i>August</i>
(1)	(6)	(7)	(8)	(9)
Sengon/Albasia	43 460,41	50 305,42	58 857,35	55 325,91
Mahoni	120,57	139,56	163,28	153,49
Mindi	199,31	230,70	269,92	253,73
Kembang	30,86	35,72	41,79	39,29
Waru	108,98	126,14	147,59	138,73
Jabon	97,59	112,96	132,16	124,23
Nyampo	9,68	11,20	13,11	12,32
Rimba Campuran	889,97	1 030,14	1 205,26	1 132,95
Akasia	134,95	156,20	182,76	171,79
Gmelina	23,54	27,25	31,88	29,97
Sonokeling	7,38	8,54	9,99	9,39
Jati	22,96	26,58	31,09	29,23
Lain-lain	-	-	-	-
<b>Jumlah/ Total</b>	<b>45 106,20</b>	<b>52 210,43</b>	<b>61 086,20</b>	<b>57 421,03</b>

Lanjutan Tabel/Continued Table 5.6.1

Jenis Kayu Bulat <i>Types of Round Wood</i>	September <i>September</i>	Oktober <i>October</i>	November <i>November</i>	Desember <i>December</i>	Jumlah <i>Total</i>
(1)	(10)	(11)	(12)	(13)	(14)
Sengon/Albasia	52 559,61	25 040,85	29 485,87	32 040,85	557 091,06
Mahoni	145,81	130,50	139,96	130,50	2 502,61
Mindi	241,03	215,72	231,36	215,72	3 787,81
Kembang	37,32	-	-	-	516,61
Waru	131,79	-	-	-	1 675,15
Jabon	118,02	-	-	-	1 793,68
Nyampo	-	-	-	-	140,15
Rimba Campuran	1 076,3	-	-	-	13 559,96
Akasia	163,2	146,06	156,65	146,06	2 366,65
Gmelina	28,46	25,47	27,32	25,47	428,64
Sonokeling	8,92	7,98	8,56	7,98	144,41
Jati	27,76	24,85	26,65	24,85	318,47
Lain-lain	-	1 129,31	678,94	1 129,31	2 937,56
<b>Jumlah/ Total</b>	<b>54 538,22</b>	<b>26 720,75</b>	<b>30 755,31</b>	<b>33 720,75</b>	<b>587 262,75</b>

Catatan/Note : Sumber Produksi Hutan Rakyat (Hutan Hak) / *Source of People's Forest Production (Forest Rights)*

Sumber/Source: Dinas Kehutanan Provinsi Jawa Timur Cabang Dinas Kehutanan Wilayah Malang/East Java Provincial Forestry Service  
Branch of Malang Regional Forestry Service

**Tabel**  
**Table** 5.6.2**Produksi Hasil Hutan Non Kayu per Bulan (kg), 2022**  
**Production of Non-Timber Forest Products per Month (kg), 2022**

Jenis Hasil Hutan Non Kayu <i>Types of Non-Timber Forest Products</i>	Januari <i>January</i>	Pebruari <i>February</i>	Maret <i>March</i>	April <i>April</i>
(1)	(2)	(3)	(4)	(5)
Madu	-	-	-	-
Umbi Porang		-	-	-
Olahan Bambu	0,014	0,014	0,016	0,007
Minyak Atsiri	445	463	483	445

Lanjutan Tabel/*Continued Table 5.6.2*

Jenis Hasil Hutan Non Kayu <i>Types of Non-Timber Forest Products</i>	Mei <i>May</i>	Juni <i>June</i>	Juli <i>July</i>	Agustus <i>August</i>
(1)	(6)	(7)	(8)	(9)
Madu	-	-	750	700
Umbi Porang	-	-	0,650	-
Olahan Bambu	0,008	0,012	0,007	0,008
Minyak Atsiri	463	483	320	300

Lanjutan Tabel/*Continued Table 5.6.2*

Jenis Hasil Hutan Non Kayu <i>Types of Non-Timber Forest Products</i>	September <i>September</i>	Oktober <i>October</i>	November <i>November</i>	Desember <i>December</i>	Jumlah <i>Total</i>
(1)	(10)	(11)	(12)	(13)	(14)
Madu	650	971	-	-	3 071
Umbi Porang	-	-	-	-	0,650
Olahan Bambu	0,012	0,002	0,003	0,006	0,111
Minyak Atsiri	260	249	300	250	4 461

Catatan/*Note* : Sumber Produksi Hutan Rakyat (Hutan Hak) / *Source of People's Forest Production (Forest Rights)*

Sumber/*Source*: Dinas Kehutanan Provinsi Jawa Timur Cabang Dinas Kehutanan Wilayah Malang/*East Java Provincial Forestry Service Branch of Malang Regional Forestry Service*



**5.7 IRIGASI  
IRRIGATION**

**Tabel 5.7.1 Luas Baku Sawah Menurut Jenis Irigasi per UPTD di Kabupaten Malang (hektar), 2022**  
**Table 5.7.1 Wetland Basic Area by Irrigation per Local Technical Organizer in Malang Regency (hectare), 2022**

<b>UPTD Local Technical Organizer</b>	<b>Teknis Technical</b>	<b>Semi Teknis Semi Technical</b>	<b>Sederhana Non Technical</b>	<b>Jumlah Total</b>
(1)	(2)	(3)	(4)	(5)
A NGANTANG	1 421,00	315,00	946,00	2 682,00
B SINGOSARI	2 051,00	1 189,00	435,00	3 675,00
C TUMPANG	5 548,00	322,00	871,00	6 741,00
D TUREN	2 834,00	2 571,00	1 252,00	6 657,00
E GONDANGLEGI	3 106,00	1 205,00	1 365,00	5 676,00
F KEPANJEN	1 247,50	2 713,00	805,00	4 765,50
G NGAJUM	256,00	3 278,00	771,00	4 305,00
<b>Kewenangan Kabupaten Malang Malang Regency Authority</b>	<b>16 463,50</b>	<b>11 593,00</b>	<b>6 445,00</b>	<b>34 501,50</b>
<b>Kewenangan Provinsi Jawa Jawa Timur / Provincial Authority</b>	<b>3 095,00</b>	<b>-</b>	<b>34,00</b>	<b>3 129,00</b>
<b>Kewenangan Pusat Central Authority</b>	<b>8 834,50</b>	<b>-</b>	<b>-</b>	<b>8 834,50</b>
<b>Jumlah / Total</b>	<b>28 393,00</b>	<b>11 593,00</b>	<b>6 479,00</b>	<b>46 465,00</b>

Catatan / Note: Pada Tahun 2020 Upt Sumber Daya Air Dan Irigasi Mengalami Perubahan Dari 9 UPT Menjadi 7 UPT, Dan Data Luas Baku Sawah Di Bagi Per Kewenangan Yaitu Kewenangan Kabupaten, Kewenangan Provinsi Dan Kewenangan Pusat / In The Year 2020 Upt Water Resources And Irrigation Underwent A Change From 9 UPT To 7 UPT, And Extensive Data On The Rice Fields In The Per Authority, Namely District Authority, Provincial Authority And Central Authority

Sumber/Source: Dinas Pekerjaan Umum Sumber Daya Air Kabupaten Malang / Public Works Department of Water Resources of Malang Regency

Tabel  
Table 5.7.2

**Luas Mutasi Baku per Unit Pelaksana Teknis Daerah di Kabupaten Malang (hektar), 2022**  
**Wetland Mutation Area per Local Technical Organizer in Malang Regency (hectare), 2022**

UPTD <i>Local Technical Organizer</i>	Luas <i>Beginning</i>	Perluasan <i>Expansion</i>	Penyusutan <i>Reduction</i>	Luas Akhir <i>End Area</i>
(1)	(2)	(3)	(4)	(5)
A NGANTANG	2 682,00	-	-	2 682,00
B SINGOSARI	3 675,00	-	-	3 675,00
C TUMPANG	6 741,00	-	-	6 741,00
D TUREN	8 465,00	-	-	8 465,00
E GONDANGLEGI	3 868,00	-	-	3 868,00
F KEPANJEN	4 765,50	-	-	4 765,50
G NGAJUM	4 305,00	-	-	4 305,00
<b>Kewenangan Kabupaten Malang <i>Malang Regency Authority</i></b>	<b>34 501,50</b>	-	-	<b>34 501,50</b>
<b>Kewenangan Provinsi Jawa Jawa Timur / <i>Provincial Authority</i></b>	<b>3 129,00</b>	-	-	<b>3 129,00</b>
<b>Kewenangan Pusat <i>Central Authority</i></b>	<b>8 834,50</b>	-	-	<b>8 834,50</b>
<b>Jumlah / Total</b>	<b>46 465,00</b>	-	-	<b>46 465,00</b>

Catatan / Note: Pada Tahun 2020 Upt Sumber Daya Air Dan Irigasi Mengalami Perubahan Dari 9 UPT Menjadi 7 UPT, Dan Data Luas Baku Sawah Di Bagi Per Kewenangan Yaitu Kewenangan Kabupaten, Kewenangan Provinsi Dan Kewenangan Pusat / *In The Year 2020 Upt Water Resources And Irrigation Underwent A Change From 9 UPT To 7 UPT, And Extensive Data On The Rice Fields In The Per Authority, Namely District Authority, Provincial Authority And Central Authority*

Sumber/Source: Dinas Pekerjaan Umum Sumber Daya Air Kabupaten Malang / *Public Works Department of Water Resources of Malang Regency*

**Tabel 5.7.3 Luas Baku Sawah Menurut Daerah Irigasi di Kabupaten Malang (hektar), 2022**  
**Table 5.7.3 Wetland Basic Area by Local Irrigation in Malang Regency (hectare), 2022**

Daerah Irigasi/ Jaringan Irigasi <i>Local Irrigation/ Network</i>	Kecamatan <i>Subdistrict</i>	Luas (ha) <i>Area (ha)</i>
(1)	(2)	(3)
<b>A. UPTD Ngantang/ Ngantang Local Technical Organizer</b>		
<b>1. Kali Konto/ Konto River Flow</b>		
Teknis / <i>Technical</i>		746
Semi Teknis / <i>SemiTechnical</i>	Pujon	33
Sederhana / <i>Non Technical</i>		217
Teknis / <i>Technical</i>		624
Semi Teknis / <i>SemiTechnical</i>	Ngantang	137
Sederhana / <i>Non Technical</i>		447
Teknis / <i>Technical</i>		-
Semi Teknis / <i>SemiTechnical</i>	Kasembon	59
Sederhana / <i>Non Technical</i>		26
<b>2. Kali Pait Atas / Pait Atas River Flow</b>		
Teknis / <i>Technical</i>		-
Semi Teknis / <i>SemiTechnical</i>	Ngantang	3
Sederhana / <i>Non Technical</i>		27
Teknis / <i>Technical</i>		51
Semi Teknis / <i>SemiTechnical</i>	Kasembon	58
Sederhana / <i>Non Technical</i>		203
<b>3. Kali Lekso/ Lekso River Flow</b>		
Teknis / <i>Technical</i>		-
Semi Teknis / <i>SemiTechnical</i>	Ngantang	25
Sederhana / <i>Non Technical</i>		-
<b>4. Kali Lemurung/ Lemurung River Flow</b>		
Teknis / <i>Technical</i>		295
Semi Teknis / <i>SemiTechnical</i>	Kasembon	-
Sederhana / <i>Non Technical</i>		26
<b>B. UPTD Singosari / Singosari Local Technical Organizer</b>		
<b>1. Kali Mewek/ Mewek River Flow</b>		
Teknis / <i>Technical</i>		142
Semi Teknis / <i>SemiTechnical</i>	Karangploso	36
Sederhana / <i>Non Technical</i>		-

Lanjutan Tabel/*Continued Table* 5.7.3

<b>Daerah Irigasi/ Jaringan Irigasi</b> <b>Local Irrigation/ Network</b>	<b>Kecamatan</b> <b>Subdistrict</b>	<b>Luas (ha)</b> <b>Area (ha)</b>
(1)	(2)	(3)
2. Kali Sumber Brantas / <i>Sumber Brantas River Flow</i>		
Teknis / <i>Technical</i>		-
Semi Teknis / <i>SemiTechnical</i>	Karangploso	34
Sederhana / <i>Non Technical</i>		-
3. Kali Bodo / <i>Bodo River Flow</i>		
Teknis / <i>Technical</i>		537
Semi Teknis / <i>SemiTechnical</i>	Karangploso	30
Sederhana / <i>Non Technical</i>		151
Teknis / <i>Technical</i>		514
Semi Teknis / <i>SemiTechnical</i>	Singosari	62
Sederhana / <i>Non Technical</i>		54
4. Kali Klampok / <i>Klampok River Flow</i>		
Teknis / <i>Technical</i>		1
Semi Teknis / <i>SemiTechnical</i>	Pakis	-
Sederhana / <i>Non Technical</i>		-
Teknis / <i>Technical</i>		571
Semi Teknis / <i>SemiTechnical</i>	Singosari	340
Sederhana / <i>Non Technical</i>		27
Teknis / <i>Technical</i>		-
Semi Teknis / <i>SemiTechnical</i>	Lawang	53
Sederhana / <i>Non Technical</i>		-
5. Kali Sumber Klampok / <i>Upper Klampok River Flow</i>		
Teknis / <i>Technical</i>		-
Semi Teknis / <i>SemiTechnical</i>	Singosari	69
Sederhana / <i>Non Technical</i>		30
6. Kali Welang / <i>Welang River Flow</i>		
Teknis / <i>Technical</i>		-
Semi Teknis / <i>SemiTechnical</i>	Lawang	195
Sederhana / <i>Non Technical</i>		27

Lanjutan Tabel/Continued Table 5.7.3

<b>Daerah Irigasi/ Jaringan Irigasi</b> <b>Local Irrigation/ Network</b>	<b>Kecamatan</b> <b>Subdistrict</b>	<b>Luas (ha)</b> <b>Area (ha)</b>
(1)	(2)	(3)
<b>7. Kali Sumber Welang/ Upper Welang River Flow</b>		
Teknis / Technical		-
Semi Teknis / SemiTechnical	Lawang	148
Sederhana / Non Technical		108
Teknis / Technical		-
Semi Teknis / SemiTechnical	Singosari	31
Sederhana / Non Technical		-
<b>8. Kali Surak/ Surak River Flow</b>		
Teknis / Technical		12
Semi Teknis / SemiTechnical	Lawang	82
Sederhana / Non Technical		15
<b>9. Kali Sumber Surak/ Upper Surak River Flow</b>		
Teknis / Technical		-
Semi Teknis / SemiTechnical	Lawang	105
Sederhana / Non Technical		-
<b>10. Kali Sumber Metro/ Sumber Metro River Flow</b>		
Teknis / Technical		488
Semi Teknis / SemiTechnical	Dau	4
Sederhana / Non Technical		23
<b>C. UPTD Tumpang / Tumpang Local Technical Organizer</b>		
<b>1. Kali Sumber Jilu / Upper Jilu River Flow</b>		
Teknis / Technical		49
Semi Teknis / SemiTechnical	Jabung	-
Sederhana / Non Technical		34
Teknis / Technical		139
Semi Teknis / SemiTechnical	Pakis	-
Sederhana / Non Technical		-

Lanjutan Tabel/*Continued Table 5.7.3*

<b>Daerah Irigasi/ Jaringan Irigasi</b> <b>Local Irrigation/ Network</b>	<b>Kecamatan</b> <b>Subdistrict</b>	<b>Luas (ha)</b> <b>Area (ha)</b>
(1)	(2)	(3)
<b>2. Kali Jilu / Jilu River Flow</b>		
Teknis / <i>Technical</i>		983
Semi Teknis / <i>SemiTechnical</i>	Jabung	-
Sederhana / <i>Non Technical</i>		-
<b>3. Kali Cokro / Cokro River Flow</b>		
Teknis / <i>Technical</i>		148
Semi Teknis / <i>SemiTechnical</i>	Tumpang	5
Sederhana / <i>Non Technical</i>		-
Teknis / <i>Technical</i>		89
Semi Teknis / <i>SemiTechnical</i>	Jabung	-
Sederhana / <i>Non Technical</i>		-
Teknis / <i>Technical</i>		420
Semi Teknis / <i>SemiTechnical</i>	Pakis	48
Sederhana / <i>Non Technical</i>		-
<b>4. Kali Sumber Amprong/Upper Amprong River Flow</b>		
Teknis / <i>Technical</i>		146
Semi Teknis / <i>SemiTechnical</i>	Pakis	23
Sederhana / <i>Non Technical</i>		-
Teknis / <i>Technical</i>		66
Semi Teknis / <i>SemiTechnical</i>	Tumpang	97
Sederhana / <i>Non Technical</i>		-
<b>5. Kali Amprong/ Amprong River Flow</b>		
Teknis / <i>Technical</i>		570
Semi Teknis / <i>SemiTechnical</i>	Pakis	60
Sederhana / <i>Non Technical</i>		-
Teknis / <i>Technical</i>		605
Semi Teknis / <i>SemiTechnical</i>	Poncokusumo	77
Sederhana / <i>Non Technical</i>		-

Lanjutan Tabel/*Continued Table 5.7.3*

<b>Daerah Irigasi/ Jaringan Irigasi</b> <b>Local Irrigation/ Network</b>	<b>Kecamatan</b> <b>Subdistrict</b>	<b>Luas (ha)</b> <b>Area (ha)</b>
(1)	(2)	(3)
Teknis / <i>Technical</i>		1 164
Semi Teknis / <i>SemiTechnical</i>	Tumpang	12
Sederhana / <i>Non Technical</i>		-
6. Kali Sumber Meri / <i>Upper Meri River Flow</i>		
Teknis / <i>Technical</i>		-
Semi Teknis / <i>SemiTechnical</i>	Tajinan	-
Sederhana / <i>Non Technical</i>		174
Teknis / <i>Technical</i>		-
Semi Teknis / <i>SemiTechnical</i>	Poncokusumo	-
Sederhana / <i>Non Technical</i>		412
Teknis / <i>Technical</i>		-
Semi Teknis / <i>SemiTechnical</i>	Tumpang	-
Sederhana / <i>Non Technical</i>		84
7. Kali Meri / <i>Meri River Flow</i>		
Teknis / <i>Technical</i>		518
Semi Teknis / <i>SemiTechnical</i>	Tajinan	-
Sederhana / <i>Non Technical</i>		-
Teknis / <i>Technical</i>		1
Semi Teknis / <i>SemiTechnical</i>	Bululawang	-
Sederhana / <i>Non Technical</i>		-
8. Kali Kemanten / <i>Kemanten River Flow</i>		
Teknis / <i>Technical</i>		474
Semi Teknis / <i>SemiTechnical</i>	Tajinan	-
Sederhana / <i>Non Technical</i>		-
Teknis / <i>Technical</i>		196
Semi Teknis / <i>SemiTechnical</i>	Poncokusumo	-
Sederhana / <i>Non Technical</i>		142

Lanjutan Tabel/Continued Table 5.7.3

Daerah Irigasi/ Jaringan Irigasi <i>Local Irrigation/ Network</i>	Kecamatan <i>Subdistrict</i>	Luas (ha) <i>Area (ha)</i>
(1)	(2)	(3)
Teknis / <i>Technical</i>	Bululawang	62
Semi Teknis / <i>SemiTechnical</i>		-
Sederhana / <i>Non Technical</i>		-
Teknis / <i>Technical</i>	Wajak	147
Semi Teknis / <i>SemiTechnical</i>		-
Sederhana / <i>Non Technical</i>		10
9. Kali Sumber Kemantren / <i>Upper Kemantren River Flow</i>		
Teknis / <i>Technical</i>	Poncokusumo	-
Semi Teknis / <i>SemiTechnical</i>		-
Sederhana / <i>Non Technical</i>		15
D. UPTD Gondanglegi / <i>Gondanglegi Local Technical Organizer</i>		
1. Kali Sumber Kedungkandang / <i>Sumber Kedungkandang River Flow</i>		
Teknis / <i>Technical</i>	Pagelaran	143
Semi Teknis / <i>SemiTechnical</i>		-
Sederhana / <i>Non Technical</i>		-
2. Kali Lumbangsari / <i>Lumbangsari River Flow</i>		
Teknis / <i>Technical</i>	Tajinan	1
Semi Teknis / <i>SemiTechnical</i>		-
Sederhana / <i>Non Technical</i>		-
Teknis / <i>Technical</i>	Bululawang	251
Semi Teknis / <i>SemiTechnical</i>		-
Sederhana / <i>Non Technical</i>		-
3. Kali Sumber Bureng / <i>Sumber Bureng River Flow</i>		
Teknis / <i>Technical</i>	Gondanglegi	248
Semi Teknis / <i>SemiTechnical</i>		-
Sederhana / <i>Non Technical</i>		-



Lanjutan Tabel/Continued Table 5.7.3

Daerah Irigasi/ Jaringan Irigasi <i>Local Irrigation/ Network</i>	Kecamatan <i>Subdistrict</i>	Luas (ha) <i>Area (ha)</i>
(1)	(2)	(3)
Teknis / <i>Technical</i>		646
Semi Teknis / <i>SemiTechnical</i>	Pagelaran	-
Sederhana / <i>Non Technical</i>		-
4. Kali Pegunungan Selatan / <i>Pegunungan Selatan River Flow</i>		
Teknis / <i>Technical</i>		240
Semi Teknis / <i>SemiTechnical</i>	Bantur	393
Sederhana / <i>Non Technical</i>		108
Teknis / <i>Technical</i>		77
Semi Teknis / <i>SemiTechnical</i>	Gedangan	-
Sederhana / <i>Non Technical</i>		-
Teknis / <i>Technical</i>		-
Semi Teknis / <i>SemiTechnical</i>	Pagelaran	86
Sederhana / <i>Non Technical</i>		-
5. Kali Meri / <i>Meri River Flow</i>		
Teknis / <i>Technical</i>		227
Semi Teknis / <i>SemiTechnical</i>	Tajinan	-
Sederhana / <i>Non Technical</i>		-
Teknis / <i>Technical</i>		1
Semi Teknis / <i>SemiTechnical</i>	Bululawang	-
Sederhana / <i>Non Technical</i>		-
6. Kali Kemanten / <i>Kemanten River Flow</i>		
Teknis / <i>Technical</i>		133
Semi Teknis / <i>SemiTechnical</i>	Tajinan	-
Sederhana / <i>Non Technical</i>		-
Teknis / <i>Technical</i>		348
Semi Teknis / <i>SemiTechnical</i>	Bululawang	-
Sederhana / <i>Non Technical</i>		-

Lanjutan Tabel/*Continued Table* 5.7.3

<b>Daerah Irigasi/ Jaringan Irigasi</b> <i>Local Irrigation/ Network</i>	<b>Kecamatan</b> <i>Subdistrict</i>	<b>Luas (ha)</b> <i>Area (ha)</i>
(1)	(2)	(3)
<b>7. Kali Sumber Kemantren /Upper Kemantren River Flow</b>		
Teknis / <i>Technical</i>		-
Semi Teknis / <i>SemiTechnical</i>	Wajak	-
Sederhana / <i>Non Technical</i>		300
Teknis / <i>Technical</i>		-
Semi Teknis / <i>SemiTechnical</i>	Bululawang	-
Sederhana / <i>Non Technical</i>		436
<b>E. UPTD Kepanjen / Kepanjen Local Technical Organizer</b>		
<b>1. Kali Lemon / Lemon River Flow</b>		
Teknis / <i>Technical</i>		-
Semi Teknis / <i>SemiTechnical</i>	Donomulyo	22
Sederhana / <i>Non Technical</i>		-
<b>2. Kali Rowoklampok / Rowoklampok River Flow</b>		
Teknis / <i>Technical</i>		52
Semi Teknis / <i>SemiTechnical</i>	Sumberpucung	-
Sederhana / <i>Non Technical</i>		-
<b>3. Kali Metro Hilir / Metro Hilir River Flow</b>		
Teknis / <i>Technical</i>		193
Semi Teknis / <i>SemiTechnical</i>	Pakisaji	-
Sederhana / <i>Non Technical</i>		-
Teknis / <i>Technical</i>		607
Semi Teknis / <i>SemiTechnical</i>	Kepanjen	-
Sederhana / <i>Non Technical</i>		-
<b>4. Kali Sumber Metro Hilir / Upper Metro Hilir River Flow</b>		
Teknis / <i>Technical</i>		-
Semi Teknis / <i>SemiTechnical</i>	Pakisaji	253
Sederhana / <i>Non Technical</i>		-

Lanjutan Tabel/Continued Table 5.7.3

Daerah Irigasi/ Jaringan Irigasi <i>Local Irrigation/ Network</i>	Kecamatan <i>Subdistrict</i>	Luas (ha) <i>Area (ha)</i>
(1)	(2)	(3)
Teknis / <i>Technical</i>		-
Semi Teknis / <i>SemiTechnical</i>	Kepanjen	22
Sederhana / <i>Non Technical</i>		-
Teknis / <i>Technical</i>		-
Semi Teknis / <i>SemiTechnical</i>	Wagir	246
Sederhana / <i>Non Technical</i>		45
5. Kali Pegunungan Selatan / <i>Pegunungan Selatan River Flow</i>		
Teknis / <i>Technical</i>		-
Semi Teknis / <i>SemiTechnical</i>	Donomulyo	1 786
Sederhana / <i>Non Technical</i>		65
Teknis / <i>Technical</i>		-
Semi Teknis / <i>SemiTechnical</i>	Kalipare	384
Sederhana / <i>Non Technical</i>		-
Teknis / <i>Technical</i>		-
Semi Teknis / <i>SemiTechnical</i>	Pagak	-
Sederhana / <i>Non Technical</i>		625
6. Kali Sumber Metro / <i>Sumber Metro River Flow</i>		
Teknis / <i>Technical</i>		532
Semi Teknis / <i>SemiTechnical</i>	Wagir	-
Sederhana / <i>Non Technical</i>		104
F. UPTD Turen / <i>Turen Local Technical Organizer</i>		
1. Kali Sipring / <i>Sipring River Flow</i>		
Teknis / <i>Technical</i>		-
Semi Teknis / <i>SemiTechnical</i>	Gondanglegi	206
Sederhana / <i>Non Technical</i>		178
Teknis / <i>Technical</i>		104
Semi Teknis / <i>SemiTechnical</i>	Turen	-
Sederhana / <i>Non Technical</i>		-

Lanjutan Tabel/*Continued Table* 5.7.3

Daerah Irigasi/ Jaringan Irigasi <i>Local Irrigation/ Network</i>	Kecamatan <i>Subdistrict</i>	Luas (ha) <i>Area (ha)</i>
(1)	(2)	(3)
Teknis / <i>Technical</i>		-
Semi Teknis / <i>SemiTechnical</i>	Pagelaran	146
Sederhana / <i>Non Technical</i>		114
2. Kali Lesti Utara / <i>Lesti Utara River Flow</i>		
Teknis / <i>Technical</i>		614
Semi Teknis / <i>SemiTechnical</i>	Wajak	198
Sederhana / <i>Non Technical</i>		257
Teknis / <i>Technical</i>		151
Semi Teknis / <i>SemiTechnical</i>	Poncokusumo	-
Sederhana / <i>Non Technical</i>		10
Teknis / <i>Technical</i>		334
Semi Teknis / <i>SemiTechnical</i>	Turen	124
Sederhana / <i>Non Technical</i>		25
Teknis / <i>Technical</i>		-
Semi Teknis / <i>SemiTechnical</i>	Dampit	2
Sederhana / <i>Non Technical</i>		-
3. Kali Jaruman Kebon / <i>Jaruman Kebon River Flow</i>		
Teknis / <i>Technical</i>		896
Semi Teknis / <i>SemiTechnical</i>	Turen	633
Sederhana / <i>Non Technical</i>		314
Teknis / <i>Technical</i>		135
Semi Teknis / <i>SemiTechnical</i>	Gondanglegi	177
Sederhana / <i>Non Technical</i>		-
Teknis / <i>Technical</i>		404
Semi Teknis / <i>SemiTechnical</i>	Pagelaran	-
Sederhana / <i>Non Technical</i>		-

Lanjutan Tabel/Continued Table 5.7.3

Daerah Irigasi/ Jaringan Irigasi <i>Local Irrigation/ Network</i>	Kecamatan <i>Subdistrict</i>	Luas (ha) <i>Area (ha)</i>
(1)	(2)	(3)
<b>4. Kali Semeru Selatan / Semeru Selatan River Flow</b>		
Teknis / <i>Technical</i>	Ampelgading	-
Semi Teknis / <i>SemiTechnical</i>		375
Sederhana / <i>Non Technical</i>		130
Teknis / <i>Technical</i>	Tirtoyudo	-
Semi Teknis / <i>SemiTechnical</i>		504
Sederhana / <i>Non Technical</i>		101
<b>5. Kali Lesti Selatan / Lesti Selatan River Flow</b>		
Teknis / <i>Technical</i>	Wajak	-
Semi Teknis / <i>SemiTechnical</i>		-
Sederhana / <i>Non Technical</i>		30
Teknis / <i>Technical</i>	Dampit	253
Semi Teknis / <i>SemiTechnical</i>		773
Sederhana / <i>Non Technical</i>		319
<b>6. Kali Pegunungan Selatan / Pegunungan Selatan River Flow</b>		
Teknis / <i>Technical</i>	Sumbermanjing	629
Semi Teknis / <i>SemiTechnical</i>		-
Sederhana / <i>Non Technical</i>		43
Teknis / <i>Technical</i>	Bantur	-
Semi Teknis / <i>SemiTechnical</i>		88
Sederhana / <i>Non Technical</i>		12
Teknis / <i>Technical</i>	Pagelaran	-
Semi Teknis / <i>SemiTechnical</i>		-
Sederhana / <i>Non Technical</i>		9
Teknis / <i>Technical</i>	Gedangan	77
Semi Teknis / <i>SemiTechnical</i>		-
Sederhana / <i>Non Technical</i>		-

Lanjutan Tabel/Continued Table 5.7.3

Daerah Irigasi/ Jaringan Irigasi <i>Local Irrigation/ Network</i>	Kecamatan <i>Subdistrict</i>	Luas (ha) <i>Area (ha)</i>
(1)	(2)	(3)
<b>G. UPTD Ngajum / Nganjum Local Technical Organizer</b>		
<b>1. Kali Gombang / Gombang River Flow</b>		
Teknis / <i>Technical</i>		-
Semi Teknis / <i>SemiTechnical</i>	Ngajum	660
Sederhana / <i>Non Technical</i>		107
Teknis / <i>Technical</i>		-
Semi Teknis / <i>SemiTechnical</i>	Wagir	55
Sederhana / <i>Non Technical</i>		10
<b>2. Kali Birus / Blue River Flow</b>		
Teknis / <i>Technical</i>		256
Semi Teknis / <i>SemiTechnical</i>	Ngajum	637
Sederhana / <i>Non Technical</i>		15
Teknis / <i>Technical</i>		-
Semi Teknis / <i>SemiTechnical</i>	Wonosari	664
Sederhana / <i>Non Technical</i>		311
Teknis / <i>Technical</i>		-
Semi Teknis / <i>SemiTechnical</i>	Kromengan	1 096
Sederhana / <i>Non Technical</i>		307
<b>3. Kali Sumber Metro Hilir / Sumber Metro Hilir River Flow</b>		
Teknis / <i>Technical</i>		-
Semi Teknis / <i>SemiTechnical</i>	Pakisaji	166
Sederhana / <i>Non Technical</i>		21

Catatan / Note: Pada Tahun 2020 Upt Sumber Daya Air Dan Irigasi Mengalami Perubahan Dari 9 UPT Menjadi 7 UPT, Dan Data Luas Baku Sawah Di Bagi Per Kewenangan Yaitu Kewenangan Kabupaten, Kewenangan Provinsi Dan Kewenangan Pusat / In The Year 2020 Upt Water Resources And Irrigation Underwent A Change From 9 UPT To 7 UPT, And Extensive Data On The Rice Fields In The Per Authority, Namely District Authority, Provincial Authority And Central Authority

Sumber/Source: Dinas Pekerjaan Umum Sumber Daya Air Kabupaten Malang / Public Works Department of Water Resources of Malang Regency

**Tabel 5.7.4 Fasilitas Jaringan Irigasi per Unit Pelaksana Teknis Daerah di Kabupaten Malang, 2022**  
***Irrigation Network Facility per Local Technical Organizer in Malang Regency, 2022***

<b>UPTD</b> <i>Local Technical Organizer</i>	<b>Jaringan</b> <i>Network</i>	<b>Bendung Tetap</b> <i>Permanent Dam</i>	<b>Pintu Air</b> <i>Water Gate</i>	<b>Sumber Air</b> <i>Water Source</i>
(1)	(2)	(3)	(4)	(5)
A NGANTANG	212	45	89	161
B SINGOSARI	98	64	344	63
C TUMPANG	65	43	311	62
D TUREN	122	59	118	112
E GONDANGLEGI	32	13	137	69
F KEPANJEN	73	38	107	179
G NGAJUM	115	62	159	111
H EX - BULULAWANG	-	-	-	-
I EX - DAMPIT	-	-	-	-
<b>Jumlah / Total</b>	<b>717</b>	<b>324</b>	<b>1 265</b>	<b>757</b>

Lanjutan Tabel/Continued Table 5.7.4

UPTD <i>Local Technical Organizer</i>	Bangunan Air / Water Construction				
	Bangunan Bagi Building Share	Bangunan Sadap Sadap Building	Bangunan Bagi Sadap Building For Sadap	Alat Ukur Measuring Instrument	Bangunan Pembilas Building Rinsing
(1)	(6)	(7)	(8)	(9)	(10)
A NGANTANG	63	82	21	96	6
B SINGOSARI	100	137	45	54	60
C TUMPANG	80	125	49	68	31
D TUREN	245	55	5	117	3
E GONDANGLEGI	32	84	20	27	13
F KEPANJEN	14	72	2	1	23
G NGAJUM	11	204	5	1	30
H EX - BULULAWANG	-	-	-	-	-
I EX - DAMPIT	-	-	-	-	-
<b>Jumlah / Total</b>	<b>545</b>	<b>759</b>	<b>147</b>	<b>364</b>	<b>166</b>



Lanjutan Tabel/Continued Table 5.7.4

UPTD <i>Local Technical Organizer</i>	Bangunan Air / <i>Water Construction</i>			
	Gorong-Gorong <i>Water Tunnel</i>	Terjunan <i>Waterfalls</i>	Jembatan <i>Bridge</i>	Talang <i>Gutters</i>
(1)	(11)	(12)	(13)	(14)
A NGANTANG	6	46	...	5
B SINGOSARI	178	136	...	8
C TUMPANG	52	114	...	7
D TUREN	11	9	...	7
E GONDANGLEGI	41	9	...	3
F KEPANJEN	92	55	...	4
G NGAJUM	114	105	...	4
H EX - BULULAWANG	-	-	...	-
I EX - DAMPIT	-	-	...	-
<b>Jumlah / Total</b>	<b>494</b>	<b>474</b>	<b>...</b>	<b>38</b>

Lanjutan Tabel/*Continued Table 5.7.4*

UPTD <i>Local Technical Organizer</i>	Bangunan Air / <i>Water Construction</i>			
	Siphon <i>Siphon</i>	Kantong Lumpur <i>Mud Bags</i>	Got Miring <i>Tilted Ditch</i>	Bangunan Pelimpah <i>Abundant Building</i>
(1)	(15)	(16)	(17)	(18)
A NGANTANG	2	12	2	11
B SINGOSARI	7	14	-	55
C TUMPANG	4	14	-	34
D TUREN	1	32	1	12
E GONDANGLEGI	-	-	-	11
F KEPANJEN	-	-	-	30
G NGAJUM	-	-	-	13
H EX - BULULAWANG	-	-	-	-
I EX - DAMPIT	-	-	-	-
<b>Jumlah / Total</b>	<b>14</b>	<b>72</b>	<b>3</b>	<b>166</b>

Catatan / *Note*: Pada Tahun 2020 Upt Sumber Daya Air Dan Irigasi Mengalami Perubahan Dari 9 UPT Menjadi 7 UPT, Dan Data Luas Baku Sawah Di Bagi Per Kewenangan Yaitu Kewenangan Kabupaten, Kewenangan Provinsi Dan Kewenangan Pusat / *In The Year 2020 Upt Water Resources And Irrigation Underwent A Change From 9 UPT To 7 UPT, And Extensive Data On The Rice Fields In The Per Authority, Namely District Authority, Provincial Authority And Central Authority*

Sumber/*Source*: Dinas Pekerjaan Umum Sumber Daya Air Kabupaten Malang / *Public Works Department of Water Resources of Malang Regency*

**Tabel**  
**Table 5.7.5**

**Fasilitas Jaringan Irigasi per Unit Pelaksana Teknis Daerah Menurut Panjang Saluran Pembawa Air di Kabupaten Malang (meter), 2022**  
**Irrigation Network Facility per Local Technical Organizer by Waterworks Length in Malang Regency (meter), 2022**

<b>UPTD</b> <b>Local Technical Organizer</b>	<b>Primer</b> <b>Primer</b>	<b>Sekunder</b> <b>Secunder</b>	<b>Tersier</b> <b>Tertier</b>
(1)	(2)	(3)	(4)
A NGANTANG	137 688,53	7 699,10	1 100,00
B SINGOSARI	97 703,66	60 303,13	12 634,10
C TUMPANG	66 375,80	57 460,80	31 410,00
D TUREN	141 538,00	93 238,00	145 624,00
E GONDANGLEGI	37 420,05	59 552,76	7 450,00
F KEPANJEN	77 691,10	24 949,96	2 421,40
G NGAJUM	260 712,28	30 338,61	-
H EX - BULULAWANG	-	-	-
I EX - DAMPIT	-	-	-
<b>Jumlah / Total</b>	<b>819 129,42</b>	<b>333 542,36</b>	<b>200 639,50</b>

Catatan / Note: Pada Tahun 2020 Upt Sumber Daya Air Dan Irigasi Mengalami Perubahan Dari 9 UPT Menjadi 7 UPT, Dan Data Luas Baku Sawah Di Bagi Per Kewenangan Yaitu Kewenangan Kabupaten, Kewenangan Provinsi Dan Kewenangan Pusat / In The Year 2020 Upt Water Resources And Irrigation Underwent A Change From 9 UPT To 7 UPT, And Extensive Data On The Rice Fields In The Per Authority, Namely District Authority, Provincial Authority And Central Authority

Sumber/Source: Dinas Pekerjaan Umum Sumber Daya Air Kabupaten Malang / Public Works Department of Water Resources of Malang Regency



06

**INDUSTRI, PERTAMBANGAN, DAN ENERGI**  
**INDUSTRY, MINING, AND ENERGY**

# STATISTIK

**Listrik PT. PLN Kabupaten Malang**

**2022**

Jumlah Pelanggan

**871.915**


Daya Tersambung (MVA)

**1.161,99**

Penjualan (MWh)

**136.767,4**

<https://malangkab.go.id>





**PENJELASAN TEKNIS****TECHNICAL NOTES**

1. Kapasitas listrik terpasang adalah total kapasitas dari seluruh mesin pembangkit listrik yang dioperasikan.
  2. Jumlah listrik/gas/air bersih yang terjual/didistribusikan adalah banyaknya listrik/gas/air bersih yang disalurkan kepada para pelanggan.
  3. Pelanggan adalah individu atau kelompok, baik rumah tangga, perusahaan atau institusi non profit yang membeli air bersih dari perusahaan air bersih.
  4. Air disalurkan adalah volume air bersih dari perusahaan air bersih
  5. Pengumpulan data industri besar dan sedang dilakukan melalui Survei Industri Besar dan Sedang yang dilaksanakan setiap tahun secara lengkap (sensus) sejak tahun 1975. Survei Industri Besar dan Sedang mencakup semua perusahaan industri yang mempunyai tenaga kerja 20 orang atau lebih dengan menggunakan kuesioner II A.
  6. Klasifikasi industri yang digunakan dalam survei ini berdasar kepada Klasifikasi Baku Lapangan Usaha Indonesia (KBLI). KBLI adalah klasifikasi lapangan usaha yang
1. *Installed electricity capacity is the total capacity of all operated power plants machines.*
  2. *The amount of electricity/gas/water sold/distributed is the number of electricity/gas/clean water that is channeled to the customers.*
  3. *Customers are individuals or groups, whether household, company or non-profit institutions that buy water supply from water supply establishment.*
  4. *Distributed water is the volume of water supply from water supply establishment.*
  5. *Data collection of large and medium scale manufacturing is conducted through The Large and Medium Manufacturing Establishment Survey that has been done annually for all industries (census) since 1975. Large and Medium Manufacturing Establishment Survey covers all manufactures/industries with 20 workers or more by questionnaire II A.*
  6. *The industrial clasification adopted in this survey refers to the Klasifikasi Baku Lapangan Usaha Indonesia (KBLI). KBLI is classification of economic activities based on the*

berdasar kepada International Standard Industrial Classification of All Economic Activities (ISIC) revisi 4 yang telah disesuaikan dengan kondisi Indonesia.

7. Industri manufaktur adalah suatu kegiatan ekonomi yang melakukan kegiatan mengubah suatu barang dasar secara mekanis, kimia, atau dengan tangan sehingga menjadi barang jadi/setengah jadi, dan atau barang yang kurang nilainya menjadi barang yang lebih tinggi nilainya, dan sifatnya lebih dekat kepada pemakai akhir. Termasuk dalam kegiatan ini adalah jasa industri dan pekerjaan perakitan.
8. Jasa industri adalah kegiatan industri yang melayani keperluan pihak lain. Pada kegiatan ini bahan baku disediakan oleh pihak lain sedangkan pihak pengolah hanya melakukan pengolahannya dengan mendapat imbalan sebagai balas jasa (upah maklon).
9. Perusahaan atau usaha industri adalah suatu unit (kesatuan) usaha yang melakukan kegiatan ekonomi, bertujuan menghasilkan barang atau jasa, terletak pada suatu bangunan atau lokasi tertentu, dan mempunyai catatan administrasi tersendiri mengenai produksi dan struktur biaya serta ada seorang atau lebih yang bertanggung

*International Standard Industrial Classification of All Economic Activities (ISIC rev 4) that has been modified according to the local condition in Indonesia.*

7. *Manufacturing industry is defined as an economic activity processing basic goods mechanically, chemicals or manually into final or intermediate goods. It is also defined as processing of lower value goods into higher value goods as final or intermediate products. The activities also include services for manufacturing and assembling.*
8. *Services for manufacturing is defined as a manufacturing activity which serving other manufacturing establishments. In this case, raw materials are supplied by others while the workers are paid as a compensation for processing raw materials.*
9. *A manufacturing establishment is defined as a production unit engaged in economic activity, producing goods or services, located in a building or in a certain location, keeping a business record concerning the production and cost structure, and having a person or more that are responsible to those activities.*

jawab atas usaha tersebut.

10. Industri manufaktur dikelompokkan ke dalam 4 golongan berdasarkan banyaknya pekerja, yaitu: industri besar (100 orang pekerja atau lebih), industri sedang/menengah (20–99 orang pekerja), industri kecil (5–19 orang pekerja), dan industri mikro (1–4 orang pekerja).
10. *Manufacturing industries are categorized into four groups, based on the number of employees: large scale manufacturing (100 employees or more), medium scale manufacturing (20–99 employees), small scale manufacturing (5–19 employees), and micro industry (1–4 employees).*
11. Kode Industri 10 adalah Industri Makanan, 11 adalah Industri Minuman, 12 adalah Industri Pengolahan Tembakau. 13 adalah Industri Tekstil, 14 adalah Industri Pakaian Jadi, 15 adalah Industri Kulit dan Barang dari Kulit, termasuk Kulit Buatan, 16 adalah Industri Kayu, Barang dari Kayu dan Gabus (Tidak Termasuk Furnitur) dan Barang Anyaman dari Bambu, Rotan dan Sejenisnya, 17 adalah Industri Kertas dan Barang dari Kertas, 18 adalah Industri Pencetakan dan Reproduksi Media Rekaman, 19 adalah Industri Produk dari Batu Bara dan Pengilangan Minyak Bumi, 20 adalah Industri Bahan Kimia dan Barang dari Bahan Kimia, 21 adalah Industri Farmasi, Produk Obat Kimia dan Obat Tradisional, 22 adalah Industri Karet, Barang dari Karet dan Plastik, 23 adalah Industri Barang Galian Bukan Logam, 24 adalah Industri Logam Dasar, 25 adalah Industri Barang Logam,
11. *Industry code 10 is the Food Industry, 11 is the Beverage Industry, 12 is the Tobacco Processing Industry. 13 is the textile industry, 14 is the apparel industry, 15 is the leather and leather goods industry, including artificial leather, 16 is the wood industry, wood and cork products (excluding furniture) and woven goods made of bamboo, rattan and the like, 17 is the Paper and Paper Products Industry, 18 is the Printing and Reproduction of Recording Media Industry, 19 is the Coal Product Industry and Petroleum Refining, 20 is the Chemical Materials and Goods Made of Chemicals Industry, 21 is the Pharmaceutical Industry, Medicinal Chemical Products and Medicines Traditionally, 22 is the Rubber Industry, Goods made of Rubber and Plastics, 23 is the Non-Metal Mineral Industry, 24 is the Base Metal Industry, 25 is the Metal Goods Industry, Not Machinery and Its Equipment, 27 is the Electrical Equipment Industry, 29 is the Motor Vehicle, Trailer and Semi*



Bukan Mesin dan Peralatannya, 27 adalah Industri Peralatan Listrik, 29 adalah Industri Kendaraan Bermotor, Trailer dan Semi Trailer, 30 adalah Industri Alat Angkutan Lainnya, 31 adalah Industri Furnitur, dan 32 adalah Industri Pengolahan Lainnya.

*Trailer Industry, 30 is the Other Transportation Equipment Industry, 31 is the Furniture Industry, and 32 is the Other Processing Industry.*

<https://malangkab.bps.go.id>

**ULASAN**

Sektor industri adalah sektor yang mampu memacu laju perekonomian suatu daerah, dan akan mampu memberikan nilai tambah dengan cepat, dan pada akhirnya akan memberikan income daerah melalui PAD-nya. Tidak semua daerah cocok dan kondusif untuk dijadikan kawasan industri. Banyak faktor yang dibutuhkan untuk menumbuhkembangkan sektor industri, diantaranya : ketersediaan sumber daya manusia yang handal, sumber daya alam, dan investasi yang cukup.

Perusahaan Industri Manufaktur Besar dan Sedang di Kabupaten Malang pada tahun 2021 berjumlah 268 perusahaan.

Kelompok industri manufaktur besar dan sedang terbanyak didominasi oleh kelompok industri makanan, yaitu sebanyak 67 perusahaan atau 25 persen, industri pengolahan tembakau sebanyak 46 perusahaan atau 17,16 persen, industri barang galian bukan logam sebanyak 24 perusahaan atau 9 persen, dan industri karet, barang dari karet dan plastik sebanyak 23 perusahaan atau 8,58 persen. Yang masing-masing didominasi oleh penanaman modal non fasilitas.

Perusahaan industri manufaktur besar dan sedang di Kabupaten Malang selama tahun 2021 mampu menyerap tenaga kerja sebanyak

**DESCRIPTION**

*Industry sector is a sector that can encourage the economy rate of a district, and give additional value quickly, and in the end will give regional income through its PAD. But, not all regions are suitable and conducive to become industry region. There are a lot of factors that are needed to grow up industry sector, such as: the availability of reliable human resources, natural resources and enough investments.*

*Large and medium manufacturing industrial company in Malang district in 2021 amounted to 268 companies.*

*The large and medium manufacturing industry group is dominated by the food industry group, i.e. as many as 67 companies or 25 percent, tobacco processing industry as much as 46 companies or 17.16 percent, industry is non-metallic goods as much as 24 companies or 9 percent, and rubber industry, rubber and plastic goods as much as 23 companies or 8.58 percent. Each of which is dominated by non investment facility.*

*The large and medium manufacturing company in Malang district during 2021 is able to absorb manpower as much as 57,327 people, consisting of 26,823*

57.327 orang, terdiri dari 26.823 tenaga kerja laki-laki dan 30.504 tenaga kerja perempuan. Bila diamati menurut kelompok industri, penyerapan tenaga kerja terbanyak pada kelompok Industri Pengolahan Tembakau yaitu 25.800 orang atau 45 persen, Industri Makanan menyerap tenaga kerja sebanyak 7.880 orang 13,75 persen, Industri Kayu, Barang dari Kayu dan Gabus (Tidak Termasuk Furnitur) dan Barang Anyaman dari Bambu, Rotan dan Sejenisnya menyerap tenaga kerja sebanyak 4.065 orang atau 7,09 persen, Industri Kertas dan Barang dari Kertas, 1.884 orang atau 3,29 persen, serta Industri Karet, Barang dari Karet dan Plastik dengan penyerapan tenaga kerja sebanyak 2.260 orang atau 3,94 persen. Sedangkan Kelompok industri dengan penyerapan tenaga kerja paling sedikit adalah kelompok Industri Peralatan Listrik dan Industri Alat Angkutan Lainnya dengan penyerapan tenaga kerja masing-masing sebanyak 40 orang atau 0,07 persen dan 39 orang atau 0,07 persen.

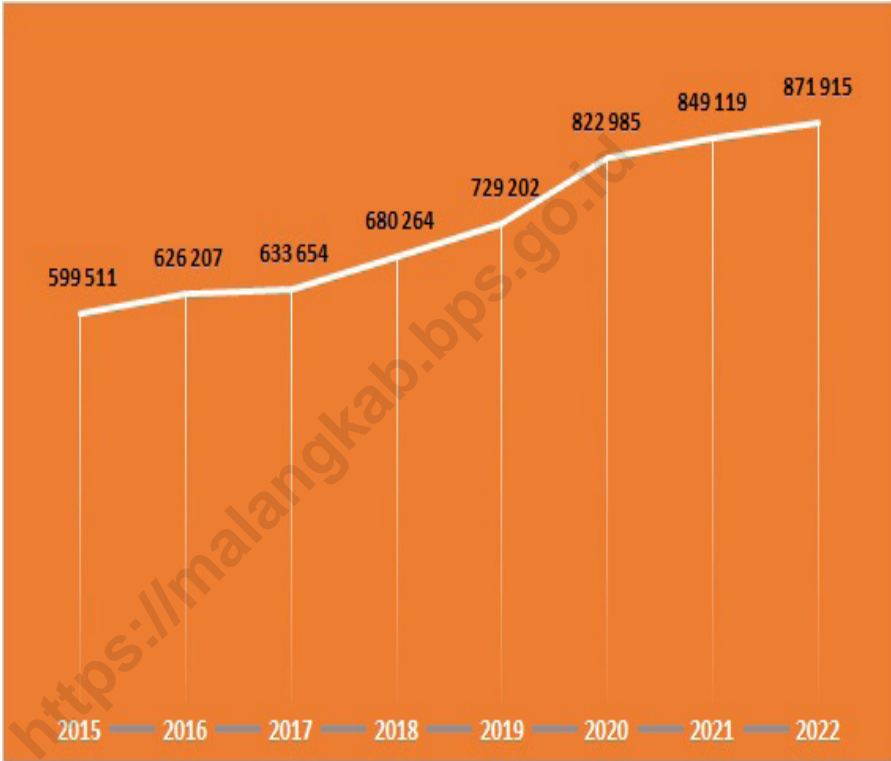
Untuk melihat lebih jauh jumlah pelanggan listrik dan air minum di Kabupaten Malang yang dalam hal ini diwakili oleh PLN dan PDAM lihat pada Kelompok Tabel 6.1 sampai tabel 6.8.

*male workforce and 30,504 female labor. When observed according to industry groups, the most labor absorption in the tobacco processing industry Group is 25,800 people or 45 percent, food industry absorbs the workforce as much as 7,880 people 13.75 percent, wood industry, wood and cork products (excluding furniture) and woven goods made of bamboo, rattan and the like as much as 4,065 people or 7.09 percent, Paper and Paper Products Industry 1,884 people or 3.29 percent, as well as Rubber Industry, Goods made of Rubber and Plastics as much as 2,260 people or 3.94 percent. While the industry group with the least labor absorption is the Electrical Equipment Industry and other transportation equipment industry with a workforce absorption of each of 40 people or 0.07 percent and 39 people or 0.07 percent.*

*To see more about number of registered electrical and water customers in Malang District which is represented by PLN and PDAM. For more information, see Table 6.1 until table 6.8.*

**Gambar** 6.1  
**Figures**

**Jumlah Pelanggan Listrik di Kabupaten Malang, 2015  
- 2022**  
*Number of Electricity Customers in Malang Regency,  
2015 - 2022*



Sumber / Source : PT.PLN (Persero) Distribusi Jawa Timur UP3 Malang / State Electricity Company East Java UP3 on Malang

**Gambar** 6.2  
**Figures**

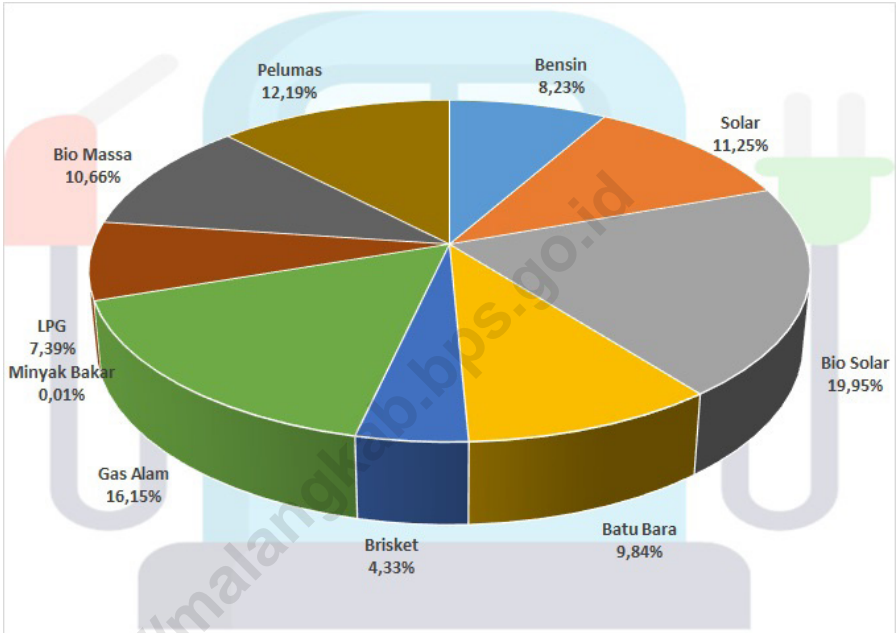
**Banyaknya Volume Produksi Air Bersih Bulanan di Kabupaten Malang, 2022**  
**Number of monthly Clean Water Production Volume in Malang Regency, 2022**



Sumber / Source : Perumda Tirta Kanjuruhan Kabupaten Malang / Perumda Tirta Kanjuruhan in Malang Regency

**Gambar 6.3**  
**Figures**

**Nilai Pemakaian Bahan Bakar dan Pelumas (ribuan), 2021**  
**Value of Fuel and Lubricant Used (thousand), 2021**



Sumber/Source: Statistik Industri Besar dan Sedang Kabupaten Malang 2021 / Statistics of Large and Medium in Malang Regency 2021



## 6.1 ENERGI ENERGY

**Tabel**  
**Table** 6.1.1

**Daya Terpasang, Produksi, dan Distribusi Listrik PT. PLN (Persero) pada Cabang/Ranting PLN Menurut Kecamatan di Kabupaten Malang, 2021-2022**  
*Installed Electricity Power, Production, and Distribution of PT. PLN (Persero) at PLN Branch by Subdistrict in Malang Regency, 2021-2022*

Kecamatan Subdistrict	2021				
	Daya Terpasang Installed Electricity Power (KW)	Produksi Listrik Electricity Production (KWh)	Listrik Terjual Electricity Sold (KWh)	Dipakai Sendiri Own Used (KWh)	Susut/ Hilang Shrinkage/ Lost (KWh)
(1)	(2)	(3)	(4)	(5)	(6)
010 Donomulyo	20 488 450	-	2 539 142	-	-
020 Kalipare	18 376 250	-	2 277 376	-	-
030 Pagak	30 262 700	-	3 750 469	-	-
040 Bantur	18 629 950	-	2 308 817	-	-
050 Gedangan	12 512 300	-	1 550 655	-	-
060 Sumbermanjing Wetan	26 842 800	-	3 326 639	-	-
070 Dampit	27 894 800	-	3 457 014	-	-
080 Tirtoyudo	14 058 200	-	1 742 239	-	-
090 Ampelgading	9 151 200	-	1 134 112	-	-
100 Poncokusumo	22 142 600	-	2 744 142	-	-
110 Wajak	22 479 050	-	2 785 838	-	-
120 Turen	45 490 500	-	5 637 656	-	-
130 Bululawang	41 005 500	-	5 081 829	-	-
140 Gondanglegi	40 445 250	-	5 012 397	-	-
150 Pagelaran	15 968 550	-	1 978 989	-	-
160 Kepanjen	64 502 525	-	7 993 825	-	-
170 Sumberpucung	17 376 450	-	2 153 471	-	-
180 Kromengan	11 383 350	-	1 410 743	-	-
190 Ngajum	18 562 550	-	2 300 464	-	-
200 Wonosari	8 836 700	-	1 095 136	-	-
210 Wagir	51 770 550	-	6 415 946	-	-
220 Pakisaji	40 392 250	-	5 005 828	-	-
230 Tajinan	23 789 750	-	2 948 274	-	-
240 Tumpang	26 178 450	-	3 244 306	-	-
250 Pakis	40 392 250	-	5 005 828	-	-
260 Jabung	23 690 650	-	2 935 992	-	-
270 Lawang	96 403 200	-	11 947 288	-	-
280 Singosari	162 586 330	-	20 149 391	-	-
290 Karangploso	43 236 850	-	5 358 361	-	-
300 Dau	83 728 380	-	10 376 493	-	-
310 Pujon	9 326 000	-	1 155 775	-	-
320 Ngantang	13 820 550	-	1 712 786	-	-
330 Kasembon	1 716 870	-	212 772	-	-
<b>Kabupaten Malang</b>	<b>1 103 441 755</b>	<b>-</b>	<b>136 749 992</b>	<b>-</b>	<b>-</b>

Sumber/Source: PT. PLN (Persero) Distribusi Jawa Timur UP3 Malang/ State Electricity Company East Java UP3 on Malang



Lanjutan Tabel/Continued Table 6.1.1

Kecamatan Subdistrict	2022				
	Daya Terpasang Installed Electricity Power (KW)	Produksi Listrik Electricity Production (KWh)	Listrik Terjual Electricity Sold (KWh)	Dipakai Sendiri Own Used (KWh)	Susut/ Hilang Shrinkage/ Lost (KWh)
(1)	(2)	(3)	(4)	(5)	(6)
010 Donomulyo	30 957 462	-	3 836 571	-	-
020 Kalipare	30 136 936	-	3 734 883	-	-
030 Pagak	23 085 817	-	2 861 035	-	-
040 Bantur	22 043 161	-	2 731 818	-	-
050 Gedangan	16 251 649	-	2 014 074	-	-
060 Sumbermanjing Wetan	28 411 207	-	3 521 013	-	-
070 Dampit	34 780 665	-	4 310 382	-	-
080 Tirtoyudo	18 479 802	-	2 290 209	-	-
090 Ampelgading	15 813 222	-	1 959 739	-	-
100 Poncokusumo	36 347 986	-	4 504 621	-	-
110 Wajak	33 206 718	-	4 115 322	-	-
120 Turen	35 184 789	-	4 360 465	-	-
130 Bululawang	26 622 754	-	3 299 369	-	-
140 Gondanglegi	23 779 809	-	2 947 042	-	-
150 Pagelaran	20 391 030	-	2 527 069	-	-
160 Kepanjen	47 847 894	-	5 929 809	-	-
170 Sumberpucung	25 004 931	-	3 098 871	-	-
180 Kromengan	18 220 688	-	2 258 097	-	-
190 Ngajum	22 437 043	-	2 780 632	-	-
200 Wonosari	20 363 448	-	2 523 650	-	-
210 Wagir	52 042 245	-	6 449 617	-	-
220 Pakisaji	36 805 080	-	4 561 269	-	-
230 Tajinan	21 177 559	-	2 624 544	-	-
240 Tumpang	28 892 026	-	3 580 601	-	-
250 Pakis	68 407 262	-	8 477 740	-	-
260 Jabung	27 529 876	-	3 411 789	-	-
270 Lawang	110 493 335	-	13 693 485	-	-
280 Singosari	141 446 078	-	17 529 471	-	-
290 Karangploso	69 408 556	-	8 601 831	-	-
300 Dau	59 217 355	-	7 338 831	-	-
310 Pujon	30 920 257	-	3 831 960	-	-
320 Ngantang	28 481 736	-	3 529 753	-	-
330 Kasembon	14 756 913	-	1 828 830	-	-
<b>Kabupaten Malang</b>	<b>1 218 945 289</b>	<b>-</b>	<b>151 064 393</b>	<b>-</b>	<b>-</b>

Catatan/Note:

Sumber/Source: PT.PLN (Persero) Distribusi Jawa Timur UP3 Malang/ State Electricity Company East Java UP3 on Malang

**Tabel**  
**Table 6.1.2****Jumlah Pelanggan Listrik Menurut Kecamatan di  
Kabupaten Malang, 2018 – 2022**  
**Number of Electricity Customers by Subdistrict in Malang  
Regency, 2018 - 2022**

Kecamatan Subdistrict	2018	2019	2020	2021	2022
(1)	(2)	(3)	(4)	(5)	(6)
010 Donomulyo	16 615	22 188	23 370	24 551	26 662
020 Kalipare	16 938	21 913	25 007	28 100	28 875
030 Pagak	24 599	10 647	12 392	14 136	14 874
040 Bantur	17 479	22 815	22 087	21 359	21 908
050 Gedangan	12 714	12 958	14 352	15 746	16 152
060 Sumbermanjing Wetan	22 488	28 300	27 916	27 533	28 237
070 Dampit	28 387	25 800	31 048	36 296	37 160
080 Tirtoyudo	15 319	20 310	19 800	19 291	19 744
090 Ampelgading	26 645	14 289	15 398	16 507	16 895
100 Poncokusumo	19 320	22 055	25 757	29 458	30 453
110 Wajak	23 678	24 194	23 031	21 869	22 570
120 Turen	21 767	32 447	32 546	32 644	33 500
130 Bululawang	19 392	20 119	18 827	17 535	18 095
140 Gondanglegi	19 641	25 603	24 323	23 043	23 634
150 Pagelaran	16 411	19 428	19 592	19 756	20 266
160 Kepanjen	33 366	33 242	31 273	29 305	30 828
170 Sumberpucung	15 155	15 821	20 538	25 255	25 858
180 Kromengan	11 439	11 406	14 152	16 897	17 366
190 Ngajum	15 910	14 263	14 002	13 741	14 456
200 Wonosari	2 885	10 537	11 504	12 470	13 120
210 Wagir	15 819	26 624	28 233	29 842	31 426
220 Pakisaji	23 374	18 384	20 626	22 868	23 966
230 Tajinan	21 174	21 882	17 915	13 949	14 394
240 Tumpang	19 432	14 237	19 485	24 733	25 580
250 Pakis	29 519	20 979	21 924	22 868	23 966
260 Jabung	14 910	19 559	21 564	23 568	24 374
270 Lawang	40 076	41 387	40 769	40 151	41 031
280 Singosari	49 128	56 507	60 904	65 301	67 259
290 Karangploso	32 893	28 896	29 859	30 821	31 897
300 Dau	19 580	25 511	24 335	23 159	24 621
310 Pujon	13 926	19 769	19 791	19 813	20 402
320 Ngantang	17 627	18 213	18 233	18 253	18 793
330 Kasembon	2 658	8 919	9 188	9 457	9 737
<b>Kabupaten Malang</b>	<b>680 264</b>	<b>729 202</b>	<b>822 985</b>	<b>849 119</b>	<b>871 915</b>

Sumber/Source: PT.PLN (Persero) Distribusi Jawa Timur UP3 Malang/ State Electricity Company East Java UP3 on Malang

**Tabel**  
**Table 6.1.3****Jumlah Pelanggan dan Air yang Disalurkan Menurut  
Kecamatan di Kabupaten Malang, 2021**  
**Number of Customers and Distributed Water by Subdistrict  
in Malang Regency, 2021**

Kecamatan Subdistrict	Pelanggan Number of Customers	Air Disalurkan Distributed Water (m <sup>3</sup> )	Nilai Value (Rp)
(1)	(2)	(3)	(4)
010 Donomulyo	4 325	627 683	2 709 983 850
020 Kalipare	-	-	-
030 Pagak	1 214	193 003	740 398 700
040 Bantur	2 510	452 108	1 708 852 800
050 Gedangan	-	-	-
060 Sumbermanjing Wetan	1 957	296 318	1 139 132 050
070 Dampit	5 544	1 114 752	4 454 081 850
080 Tirtoyudo	1 705	283 958	1 097 411 100
090 Ampelgading	1 963	301 710	1 297 090 200
100 Poncokusumo	3 785	733 369	2 824 348 250
110 Wajak	-	-	-
120 Turen	3 115	578 398	2 368 359 950
130 Bululawang	5 170	1 075 432	4 159 467 400
140 Gondanglegi	5 112	1 013 243	3 944 065 850
150 Pagelaran	-	-	-
160 Kepanjen	12 388	3 006 090	12 143 166 950
170 Sumberpucung	-	-	-
180 Kromengan	-	-	-
190 Ngajum	3 013	562 391	2 279 501 150
200 Wonosari	-	-	-
210 Wagir	3 041	535 907	2 227 160 000
220 Pakisaji	7 554	1 597 922	6 246 058 550
230 Tajinan	7 030	1 430 294	5 571 952 900
240 Tumpang	7 699	1 392 761	5 539 654 500
250 Pakis	20 287	4 441 031	17 859 070 100
260 Jabung	3 121	559 208	2 222 883 250
270 Lawang	13 431	2 844 152	11 930 282 950
280 Singosari	11 247	2 073 228	9 097 989 600
290 Karangploso	8 991	1 677 099	7 197 534 000
300 Dau	2 346	225 341	1 136 319 900
310 Pujon	1 193	139 510	438 063 200
320 Ngantang	209	30 387	78 931 000
330 Kasembon	-	-	-
<b>Kabupaten Malang</b>	<b>137 950</b>	<b>27 185 295</b>	<b>110 411 760 050</b>

Sumber/Source: Perumda Tirta Kanjuruhan Kabupaten Malang/Perumda Tirta Kanjuruhan in Malang Regency

**Tabel 6.1.4**  
**Table****Jumlah Pelanggan Air Bersih Menurut Kecamatan di Kabupaten Malang, 2017 - 2021**  
**Number of Customers by Subdistrict in Malang Regency, 2017 - 2021**

Kecamatan Subdistrict	2017	2018	2019	2020	2021
(1)	(2)	(3)	(4)	(5)	(6)
010 Donomulyo	2 014	2 510	3 995	4 259	4 325
020 Kalipare	-	-	-	-	-
030 Pagak	862	944	1 034	1 192	1 214
040 Bantur	1 560	1 729	2 207	2 452	2 510
050 Gedangan	-	-	-	-	-
060 Sumbermanjing Wetan	1 087	1 100	1 154	1 374	1 957
070 Dampit	4 115	4 669	4 863	5 260	5 544
080 Tirtoyudo	1 617	1 621	1 491	1 625	1 705
090 Ampelgading	2 061	2 004	2 025	2 019	1 963
100 Poncokusumo	3 064	3 288	3 519	3 673	3 785
110 Wajak	-	-	-	-	-
120 Turen	2 597	2 710	2 869	2 994	3 115
130 Bululawang	4 535	4 861	4 931	5 015	5 170
140 Gondanglegi	4 509	4 686	4 648	4 665	5 112
150 Pagelaran	-	-	-	-	-
160 Kepanjen	9 551	9 830	10 684	11 906	12 388
170 Sumberpucung	-	-	-	-	-
180 Kromengan	-	-	-	-	-
190 Ngajum	2 692	2 760	2 839	2 908	3 013
200 Wonosari	-	-	-	-	-
210 Wagir	2 077	2 404	2 480	2 810	3 041
220 Pakisaji	6 772	7 234	7 375	7 327	7 554
230 Tajinan	5 065	5 543	5 850	6 537	7 030
240 Tumpang	4 849	5 689	6 786	7 432	7 699
250 Pakis	16 064	18 322	18 952	19 698	20 287
260 Jabung	2 703	2 347	2 497	2 699	3 121
270 Lawang	12 780	13 065	13 231	13 358	13 431
280 Singosari	10 596	10 797	10 960	11 179	11 247
290 Karangploso	7 979	8 310	8 504	8 750	8 991
300 Dau	1 395	1 406	1 433	1 469	2 346
310 Pujon	1 639	1 373	1 180	1 184	1 193
320 Ngantang	603	595	203	204	209
330 Kasembon	-	-	-	-	-
<b>Kabupaten Malang</b>	<b>112 786</b>	<b>119 797</b>	<b>125 710</b>	<b>131 989</b>	<b>137 950</b>

Catatan/Note : tahun 2017 - 2018 data diperbaiki

Sumber/Source: Perumda Tirta Kanjuruhan Kabupaten Malang/Perumda Tirta Kanjuruhan in Malang Regency

**Tabel 6.1.5**  
**Table**

**Daya Terpasang, Produksi, dan Distribusi Listrik PT. PLN (Persero) pada Cabang/Ranting PLN Menurut Jenis di Kabupaten Malang, 2021-2022**  
**Installed Electricity Power, Production, and Distribution of PT. PLN (Persero) at PLN Branch by Type in Malang Regency, 2021-2022**

Jenis Type	2021			
	Pelanggan Customer	Daya Tersambung Instaled Capacity (MVA)	Penjualan Sold (MWh)	Pendapatan Income (ribu Rp)
(1)	(2)	(3)	(4)	(5)
<i>Sosial / Social Activity</i>				
S.2 / TR	23 549	36,76	3 952,03	2 874 127,61
S.3 / TM	10	6,92	639,64	561 415,09
<i>Rumah Tangga/Household</i>				
R.1 / TR	783 983	598,28	68 046,53	60 125 561,02
R.2 / TR	7 474	33,10	2 124,67	3 066 680,52
R.3 / TR	540	6,68	566,04	817 552,16
<i>Usaha / Business</i>				
B.1 / TR	23 772	36,95	3 484,81	3 236 164,78
B.2 / TR	4 648	96,12	11 641,09	16 811 388,00
B.3 / TR	20	15,75	1 867,65	2 140 998,98
<i>Industri / Manufactured</i>				
I.1 / TR	238	1,89	115,63	127 671,06
I.2 / TR	524	50,06	6 057,91	6 703 340,10
I.3 / TM	116	147,70	22 856,82	25 654 638,83
I.4 / TT	1	18,00	7 847,28	7 821 697,87
<i>Pemerintah / Government</i>				
P.1 / TR	1 550	9,62	1 279,33	1 740 476,06
P.2 / TM	10	7,51	477,83	547 608,17
<i>Penerangan Jalan Umum / Public Services</i>				
P.3 / TR	2 651	13,33	2 561,59	3 700 650,41
<i>Layanan Khusus / Special Public</i>				
T / > 200 kVA	-	-	-	-
C / TM > 200 kVA	-	-	-	-
L	33	0,54	229,37	421 504,00
<b>Kabupaten Malang</b>	<b>849 119</b>	<b>1 079,22</b>	<b>133 748,22</b>	<b>136 351 474,66</b>

Catatan/Note: Data Wilayah PLN ULP di Kabupaten Malang + Kota Batu

Sumber/Source: PT.PLN (Persero) Distribusi Jawa Timur UP3 Malang/ State Electricity Company East Java UP3 on Malang

Lanjutan Tabel/Continued Table 6.1.5

Jenis Type	Pelanggan Customer	2022		
		Daya Tersambung Instaled Capacity (MVA)	Penjualan Sold (MWh)	Pendapatan Income (ribu Rp)
(1)	(2)	(3)	(4)	(5)
<i>Sosial / Social Activity</i>				
S.2 / TR	24 432	39,87	4 214,55	3 087 229,87
S.3 / TM	11	7,79	817,81	741 648,83
<i>Rumah Tangga/Household</i>				
R.1 / TR	802 997	620,37	68 685,28	63 671 050,61
R.2 / TR	9 048	40,49	2 498,45	4 239 516,35
R.3 / TR	606	7,41	582,37	1 015 687,32
<i>Usaha / Business</i>				
B.1 / TR	24 446	40,38	3 758,32	3 596 150,64
B.2 / TR	4 881	103,11	12 411,70	17 934 798,16
B.3 / TR	21	16,86	2 223,40	2 541 142,16
<i>Industri / Manufactured</i>				
I.1 / TR	241	13,51	1 296,04	134 123,54
I.2 / TR	526	51,16	5 916,92	6 430 238,86
I.3 / TM	120	170,96	23 481,86	26 384 807,16
I.4 / TT	1	18	6 128	6 107 942,98
<i>Pemerintah / Government</i>				
P.1 / TR	1 616	10,03	1 293,54	2 018 153,39
P.2 / TM	9	7,27	461,24	737 982,39
<i>Penerangan Jalan Umum / Public Services</i>				
P.3 / TR	2 871	13,92	2 626,55	4 463 828,77
<i>Layanan Khusus / Special Public</i>				
T / > 200 kVA	-	-	-	-
C / TM > 200 kVA	-	-	-	-
L	89	0,88	371,48	612 553,32
<b>Kabupaten Malang</b>	<b>871 915</b>	<b>1 161,99</b>	<b>136 767,44</b>	<b>143 716 854,35</b>

Catatan/Note: Data Wilayah PLN ULP di Kabupaten Malang + Kota Batu

Sumber/Source: PT.PLN (Persero) Distribusi Jawa Timur UP3 Malang/ State Electricity Company East Java UP3 on Malang

**Tabel 6.1.6** Banyaknya Volume Produksi Air Bersih Bulanan di Kabupaten Malang, 2019 - 2022  
**Number of monthly Clean Water Production Volume in Malang Regency, 2019 - 2022**

Bulan Month	2019	2020	2021	2022
(1)	(2)	(3)	(4)	(5)
Januari/ January	3 736 975	4 086 578	3 690 282	3 577 690
Februari/ February	3 745 045	4 080 273	3 684 915	3 575 210
Maret/ March	3 382 195	3 814 697	3 680 268	3 580 662
April/April	3 749 188	4 103 966	3 686 361	3 465 157
Mei/May	3 628 247	3 969 603	3 687 661	3 477 200
Juni/June	3 740 736	3 963 904	3 680 175	3 472 361
Juli/July	3 902 427	3 825 373	3 689 896	3 496 941
Agustus/ August	4 055 538	3 914 329	3 687 653	3 505 965
September/ September	4 037 589	3 683 860	3 684 547	3 475 456
Oktober/ October	3 912 467	3 566 592	3 883 291	3 483 236
November/ November	4 221 993	3 840 123	3 815 321	3 473 911
Desember/ December	4 111 954	3 965 623	3 613 176	3 482 262
<b>Kabupaten Malang</b>	<b>46 224 354</b>	<b>46 814 921</b>	<b>44 483 546</b>	<b>42 066 051</b>

Catatan/Note:

Sumber/Source: Perumda Tirta Kanjuruhan Kabupaten Malang/Perumda Tirta Kanjuruhan in Malang Regency

**Tabel  
Table 6.1.7****Jumlah Pelanggan Perumda Tirta Kanjuruhan Menurut  
Jenis Konsumen di Kabupaten Malang, 2017 - 2021  
Number of Costumer by Type of Perumda Tirta Kanjuruhan  
in Malang Regency, 2017 - 2021**

<b>Jenis Konsumen Costumers</b>	<b>2017</b>	<b>2018</b>	<b>2019</b>	<b>2020</b>	<b>2021</b>
(1)	(2)	(3)	(4)	(5)	(6)
<i>Sosial/Social</i>					
Umum/public	150	147	121	119	122
Khusus/spesific	2 235	2 345	2 453	2 576	2 760
<i>Non Niaga</i>					
Rumah tangga/ Household	107 208	114 010	119 733	125 781	131 435
Instansi Pemerintah/ Government Institution	344	352	351	364	372
<i>Niaga/Trade</i>	2 680	2 776	2 883	2 974	3 079
<i>Industri/Industry</i>	58	57	59	61	65
ABRI/ABRI	111	110	110	114	117
<b>Kabupaten Malang</b>	<b>112 786</b>	<b>119 797</b>	<b>125 710</b>	<b>131 989</b>	<b>137 950</b>

Catatan/Note: tahun 2017 - 2018 data diperbaiki

Sumber/Source: Perumda Tirta Kanjuruhan Kabupaten Malang/Perumda Tirta Kanjuruhan in Malang Regency



**Tabel 6.1.8** Banyaknya Air Minum yang Disalurkan Menurut Jenis Konsumen di Kabupaten Malang, 2017 - 2021  
**Number of Distributed Clean Water by Customers Type in Malang Regency, 2017 - 2021**

Jenis Konsumen Costumers	2017	2018	2019	2020	2021
(1)	(2)	(3)	(4)	(5)	(6)
<i>Sosial/Social</i>					
Umum/public	7 463	6 679	6 837	4 658	4 799
Khusus/spesific	88 440	84 787	89 247	70 923	76 860
<i>Non Niaga</i>					
Rumahtangga/ Household	1 751 345	1 912 367	2 003 518	2 047 486	2 050 505
Instansi Pemerintah/ Government Institution	17 654	19 144	19 543	16 891	21 241
Niaga/Trade	59 932	62 251	66 136	62 608	63 745
Industri/Industry	3 899	5 051	4 947	2 917	4 334
ABRI/ABRI	33 389	32 417	33 904	35 790	37 249
<b>Kabupaten Malang</b>	<b>1 962 122</b>	<b>2 122 696</b>	<b>2 224 132</b>	<b>2 241 273</b>	<b>2 258 733</b>

Catatan/Note: tahun 2017 - 2018 data diperbaiki

Sumber/Source: Perumda Tirta Kanjuruhan Kabupaten Malang/Perumda Tirta Kanjuruhan in Malang Regency

## 6.2 INDUSTRI INDUSTRY

**Tabel 6.2.1** Jumlah Perusahaan Menurut Status Penanaman Modal dan Kode Industri, 2021  
*Number of Establishment by Investment Facility Status and Industrial Code, 2021*

Kode Industri Industrial Code	PMDN Domestic Investment	PMA Foreign Investment	Non Fasilitas Non Facility	Jumlah Total
(1)	(2)	(3)	(4)	(5)
10	6	1	60	67
11	1	-	6	7
12	4	-	42	46
13	1	-	6	7
14	-	-	7	7
15	1	1	1	3
16	-	-	16	16
17	2	1	8	11
18	1	-	4	5
19	-	-	-	-
20	3	-	8	11
21	1	-	2	3
22	1	-	22	23
23	5	-	19	24
24	-	-	-	-
25	1	-	8	9
26	-	-	-	-
27	-	-	1	1
28	-	-	-	-
29	2	-	9	11
30	-	-	1	1
31	-	-	7	7
32	1	-	8	9
<b>Jumlah / Total</b>	<b>30</b>	<b>3</b>	<b>235</b>	<b>268</b>

Catatan/Note: Data hanya sampel Survei Tahunan Perusahaan Industri Manufaktur 2021

Sumber/Source: Survei Tahunan Perusahaan Industri Manufaktur 2021 Kabupaten Malang / Annual Survey of Manufacturing Industry Companies 2021 in Malang Regency

**Tabel 6.2.2** Jumlah Perusahaan menurut Kepemilikan Modal dan Kode Industri, 2021  
**Table** *Number of Establishment by Capital Holdings and Industrial Code, 2021*

Kode Industri <i>Industrial Code</i>	Pemerintah Pusat <i>Central Government</i>	Pemerintah Daerah <i>Central Government</i>	Swasta Nasional <i>National Private</i>	Asing <i>Foreign</i>	Jumlah <i>Total</i>
(1)	(2)	(3)	(4)	(5)	(6)
10	-	2	58	7	67
11	-	-	6	1	7
12	-	-	43	3	46
13	-	-	7	-	7
14	-	-	7	-	7
15	-	-	2	1	3
16	-	-	16	-	16
17	-	-	9	2	11
18	-	-	5	-	5
19	-	-	-	-	-
20	-	-	11	-	11
21	-	-	2	1	3
22	-	-	23	-	23
23	-	1	22	1	24
24	-	-	-	-	-
25	-	-	9	-	9
26	-	-	-	-	-
27	-	-	1	-	1
28	-	-	-	-	-
29	-	-	11	-	11
30	-	-	1	-	1
31	-	-	7	-	7
32	-	-	8	1	9
<b>Jumlah / Total</b>	-	3	248	17	268

Catatan/Note: Data hanya sampel Survei Tahunan Perusahaan Industri Manufaktur 2021

Sumber/Source: Survei Tahunan Perusahaan Industri Manufaktur 2021 Kabupaten Malang / *Annual Survey of Manufacturing Industry Companies 2021 in Malang Regency*

**Tabel 6.2.3** Jumlah Perusahaan dan Tenaga Kerja Produksi menurut Kode Industri, 2021  
**Number of Establishment and Production Workers by Industrial Code, 2021**

Kode Industri Industrial Code	Jumlah Perusahaan Number of Establishment	Tenaga Kerja Produksi Production Workers		Jumlah Total
		Laki-laki Male	Perempuan Female	
(1)	(2)	(3)	(4)	(5)
10	67	3 497	2 804	6 301
11	7	119	88	207
12	46	4 301	19 858	24 159
13	7	598	198	796
14	7	200	370	570
15	3	208	110	318
16	16	2 730	1 141	3 871
17	11	820	281	1 101
18	5	86	104	190
19	-	-	-	-
20	11	526	136	662
21	3	326	41	367
22	23	1 467	510	1 977
23	24	2 441	84	2 525
24	-	-	-	-
25	9	710	643	1 353
26	-	-	-	-
27	1	11	9	20
28	-	-	-	-
29	11	1 149	64	1 213
30	1	25	-	25
31	7	1 978	985	2 963
32	9	588	551	1 139
<b>Jumlah / Total</b>	<b>268</b>	<b>21 780</b>	<b>27 977</b>	<b>49 757</b>

Catatan/Note: Data hanya sampel Survei Tahunan Perusahaan Industri Manufaktur 2021

Sumber/Source: Survei Tahunan Perusahaan Industri Manufaktur 2021 Kabupaten Malang / Annual Survey of Manufacturing Industry Companies 2021 in Malang Regency

**Tabel 6.2.4** Jumlah Perusahaan dan Tenaga Kerja Lainnya menurut Kode Industri, 2021  
**Number of Establishment and Others Workers by Industrial Code, 2021**

Kode Industri Industrial Code	Jumlah Perusahaan Number of Establishment	Tenaga Kerja Lainnya Others Workers		Jumlah Total
		Laki-laki Male	Perempuan Female	
(1)	(2)	(3)	(4)	(5)
10	67	1 153	389	1 542
11	7	78	35	113
12	46	907	725	1 632
13	7	24	23	47
14	7	77	121	198
15	3	32	14	46
16	16	144	45	189
17	11	623	158	781
18	5	10	20	30
19	-	-	-	-
20	11	330	249	579
21	3	124	48	172
22	23	177	103	280
23	24	413	145	558
24	-	-	-	-
25	9	468	110	578
26	-	-	-	-
27	1	9	10	19
28	-	-	-	-
29	11	107	36	143
30	1	13	1	14
31	7	256	285	541
32	9	15	10	25
<b>Jumlah / Total</b>	<b>268</b>	<b>4 960</b>	<b>2 527</b>	<b>7 487</b>

Catatan/Note: Data hanya sampel Survei Tahunan Perusahaan Industri Manufaktur 2021

Sumber/Source: Survei Tahunan Perusahaan Industri Manufaktur 2021 Kabupaten Malang / Annual Survey of Manufacturing Industry Companies 2021 in Malang Regency

Tabel  
Table 6.2.5

**Jumlah Perusahaan dan Tenaga Kerja Tidak Dibayar menurut Kode Industri, 2021**  
**Number of Establishment and Unpaid Workers by Industrial Code, 2021**

Kode Industri Industrial Code	Jumlah Perusahaan Number of Establishment	Tenaga Kerja Tidak Dibayar Unpaid Workers		Jumlah Total
		Laki-laki Male	Perempuan Female	
(1)	(2)	(3)	(4)	(5)
10	67	37	-	37
11	7	1	-	1
12	46	9	-	9
13	7	3	-	3
14	7	1	-	1
15	3	-	-	-
16	16	5	-	5
17	11	2	-	2
18	5	1	-	1
19	-	-	-	-
20	11	-	-	-
21	3	-	-	-
22	23	3	-	3
23	24	12	-	12
24	-	-	-	-
25	9	3	-	3
26	-	-	-	-
27	1	1	-	1
28	-	-	-	-
29	11	2	-	2
30	1	-	-	-
31	7	1	-	1
32	9	2	-	2
<b>Jumlah / Total</b>	<b>268</b>	<b>83</b>	<b>-</b>	<b>83</b>

Catatan/Note: Data hanya sampel Survei Tahunan Perusahaan Industri Manufaktur 2021

Sumber/Source: Survei Tahunan Perusahaan Industri Manufaktur 2021 Kabupaten Malang / Annual Survey of Manufacturing Industry Companies 2021 in Malang Regency

**Tabel 6.2.6** Jumlah Perusahaan dan Tenaga Kerja Menurut Kode Industri, 2021  
**Table** *Number of Establishment and Workers by Industrial Code, 2021*

Kode Industri Industrial Code	Jumlah Perusahaan Number of Establishment	Tenaga Kerja Workers		Jumlah Total
		Laki-laki Male	Perempuan Female	
(1)	(2)	(3)	(4)	(5)
10	67	4 687	3 193	7 880
11	7	198	123	321
12	46	5 217	20 583	25 800
13	7	625	221	846
14	7	278	491	769
15	3	240	124	364
16	16	2 879	1 186	4 065
17	11	1 445	439	1 884
18	5	97	124	221
19	-	-	-	-
20	11	856	385	1 241
21	3	450	89	539
22	23	1 647	613	2 260
23	24	2 866	229	3 095
24	-	-	-	-
25	9	1 181	753	1 934
26	-	-	-	-
27	1	21	19	40
28	-	-	-	-
29	11	1 258	100	1 358
30	1	38	1	39
31	7	2 235	1 270	3 505
32	9	605	561	1 166
<b>Jumlah / Total</b>	<b>268</b>	<b>26 823</b>	<b>30 504</b>	<b>57 327</b>

Catatan/Note: Data hanya sampel Survei Tahunan Perusahaan Industri Manufaktur 2021

Sumber/Source: Survei Tahunan Perusahaan Industri Manufaktur 2021 Kabupaten Malang / Annual Survey of Manufacturing Industry Companies 2021 in Malang Regency

Tabel 6.2.7  
Table

**Pengeluaran untuk Pekerja Produksi menurut Kode Industri (ribu rupiah), 2021**  
***Expenditures for Production Workers by Industrial Code (thousand), 2021***

Kode Industri Industrial Code	Upah/Gaji, Upah Lembur, Tunjangan Wage/Salary, Overtime, Allowance	Premi BPJS Ketenagakerjaan Employment BPJS Premi	Premi BPJS Kesehatan Healthy BPJS Premi	Lainnya Others	Jumlah Total
(1)	(2)	(3)	(4)	(5)	(6)
10	196 529 711	3 576 876	63 122 523	1 311 818	264 540 928
11	7 748 446	187 908	17 368 426	339 319	25 644 099
12	862 915 835	13 375 690	147 094 945	1 372 286	1 024 758 756
13	24 528 367	1 176 927	2 481 688	53 500	28 240 482
14	14 215 334	-	6 800 318	9 145	21 024 797
15	11 808 516	102 457	3 525 257	-	15 436 230
16	74 715 570	1 976 567	7 430 809	162 569	84 285 515
17	43 784 859	66 377	41 435 875	-	85 287 111
18	3 697 552	35 752	1 361 068	29 207	5 123 579
19	-	-	-	-	-
20	23 363 673	212 749	18 529 386	524 081	42 629 889
21	34 086 303	1 547 077	25 554 761	1 196 735	62 384 876
22	51 834 470	1 273 089	13 835 866	262 996	67 206 421
23	94 511 741	1 188 894	25 533 302	253 263	121 487 200
24	-	-	-	-	-
25	71 921 682	1 493 507	46 372 952	598 275	120 386 416
26	-	-	-	-	-
27	689 687	55 228	745 765	61 365	1 552 045
28	-	-	-	-	-
29	34 410 589	535 995	9 240 019	22 977	44 209 580
30	915 000	-	546 000	-	1 461 000
31	129 508 364	1 330 946	23 938 900	97 528	154 875 738
32	42 787 092	1 258 523	1 111 441	14 020	45 171 076
<b>Jumlah / Total</b>	<b>1 723 972 791</b>	<b>29 394 562</b>	<b>456 029 301</b>	<b>6 309 084</b>	<b>2 215 705 738</b>

Catatan/Note: Data hanya sampel Survei Tahunan Perusahaan Industri Manufaktur 2021

Sumber/Source: Survei Tahunan Perusahaan Industri Manufaktur 2021 Kabupaten Malang / Annual Survey of Manufacturing Industry Companies 2021 in Malang Regency



**Tabel 6.2.8** Pengeluaran untuk Pekerja Lainnya menurut Kode Industri (ribu rupiah), 2021  
**Table** Expenditures for Other Workers by Industrial Code (thousand), 2021

Kode Industri Industrial Code	Upah/Gaji, Upah Lembur, Tunjangan Wage/Salary, Overtime, Allowance	Premi BPJS Ketenagakerjaan Employment BPJS Premi	Premi BPJS Kesehatan Healthy BPJS Premi	Lainnya Others	Jumlah Total
(1)	(2)	(3)	(4)	(5)	(6)
10	5 887 817	5 838 745	2 800 539	3 455 295	17 982 396
11	344 914	120 038	902 522	3 468 718	4 836 192
12	36 343 027	58 569 287	5 514 891	1 667 262	102 094 467
13	1 769 234	-	107 000	-	1 876 234
14	85 919	-	25 365	-	111 284
15	70 479	9 998 828	4 500	-	10 073 807
16	4 521 753	820 288	351 373	-	5 693 414
17	269 634	-	25 000	-	294 634
18	289 397	34 606	51 999	-	376 002
19	-	-	-	-	-
20	483 192	-	1 058 731	-	1 541 923
21	1 729 050	13 126 099	1 153 470	12 469 919	28 478 538
22	2 198 565	1 043 121	672 787	-	3 914 473
23	3 040 102	224 242	480 956	14 982	3 760 282
24	-	-	-	-	-
25	832 556	181 450	659 438	-	1 673 444
26	-	-	-	-	-
27	109 242	-	121 360	-	230 602
28	-	-	-	-	-
29	968 909	156 400	74 733	-	1 200 042
30	-	-	-	-	-
31	2 215 046	-	47 645	-	2 262 691
32	2 233 287	78 700	17 808	19 800	2 349 595
<b>Jumlah / Total</b>	<b>63 392 123</b>	<b>90 191 804</b>	<b>14 070 117</b>	<b>21 095 976</b>	<b>188 750 020</b>

Catatan/Note: Data hanya sampel Survei Tahunan Perusahaan Industri Manufaktur 2021

Sumber/Source: Survei Tahunan Perusahaan Industri Manufaktur 2021 Kabupaten Malang / Annual Survey of Manufacturing Industry Companies 2021 in Malang Regency

Tabel  
Table 6.2.9

**Pengeluaran untuk Pekerja Menurut Kode Industri (ribu rupiah), 2021**  
***Expenditures for Workers by Industrial Code (thousand), 2021***

Kode Industri Industrial Code	Upah/Gaji, Upah Lembur, Tunjangan Wage/Salary, Overtime, Allowance	Premi BPJS Ketenagakerjaan Employment BPJS Premi	Premi BPJS Kesehatan Healthy BPJS Premi	Lainnya Others	Jumlah Total
(1)	(2)	(3)	(4)	(5)	(6)
10	202 417 528	9 415 621	65 923 062	4 767 113	282 523 324
11	8 093 360	307 946	18 270 948	3 808 037	30 480 291
12	899 258 862	71 944 977	152 609 836	3 039 548	1 126 853 223
13	26 297 601	1 176 927	2 588 688	53 500	30 116 716
14	14 301 253	-	6 825 683	9 145	21 136 081
15	11 878 995	10 101 285	3 529 757	-	25 510 037
16	79 237 323	2 796 855	7 782 182	162 569	89 978 929
17	44 054 493	66 377	41 460 875	-	85 581 745
18	3 986 949	70 358	1 413 067	29 207	5 499 581
19	-	-	-	-	-
20	23 846 865	212 749	19 588 117	524 081	44 171 812
21	35 815 353	14 673 176	26 708 231	13 666 654	90 863 414
22	54 033 035	2 316 210	14 508 653	262 996	71 120 894
23	97 551 843	1 413 136	26 014 258	268 245	125 247 482
24	-	-	-	-	-
25	72 754 238	1 674 957	47 032 390	598 275	122 059 860
26	-	-	-	-	-
27	798 929	55 228	867 125	61 365	1 782 647
28	-	-	-	-	-
29	35 379 498	692 395	9 314 752	22 977	45 409 622
30	915 000	-	546 000	-	1 461 000
31	131 723 410	1 330 946	23 986 545	97 528	157 138 429
32	45 020 379	1 337 223	1 129 249	33 820	47 520 671
<b>Jumlah / Total</b>	<b>1 787 364 914</b>	<b>119 586 366</b>	<b>470 099 418</b>	<b>27 405 060</b>	<b>2 404 455 758</b>

Catatan/Note: Data hanya sampel Survei Tahunan Perusahaan Industri Manufaktur 2021

Sumber/Source: Survei Tahunan Perusahaan Industri Manufaktur 2021 Kabupaten Malang / Annual Survey of Manufacturing Industry Companies 2021 in Malang Regency

**Tabel 6.2.10** Tenaga Listrik PLN dan Non PLN menurut Kode Industri, 2021  
**Table** *Electricity PLN and Non PLN by Industrial Code, 2021*

Kode Industri Industrial Code	Tenaga Listrik / Electricity			
	PLN		Non PLN	
	Banyaknya Quantity (KWH)	Nilai Value (000 Rp)	Banyaknya Quantity (KWH)	Nilai Value (000 Rp)
(1)	(2)	(3)	(4)	(5)
10	48 436 916	51 602 356	14 470 846	14 470 846
11	1 010 061	1 041 167	-	-
12	534 692 116	542 659 251	6 983 412	6 983 412
13	21 170 250	22 008 501	-	-
14	472 490	472 490	-	-
15	686 592	742 331	-	-
16	11 890 615	12 092 183	-	-
17	52 231 737	53 555 376	-	-
18	328 136	395 151	-	-
19	-	-	-	-
20	5 722 183	5 726 754	7 775	7 775
21	16 852 452	19 600 185	-	-
22	20 131 971	21 114 593	2 344	2 578
23	17 493 772	17 630 648	-	-
24	-	-	-	-
25	11 263 288	11 266 337	-	-
26	-	-	-	-
27	18 825	18 825	-	-
28	-	-	-	-
29	5 700 082	5 724 020	-	-
30	47 500	47 500	-	-
31	7 826 898	7 828 975	-	-
32	13 043 187	13 052 156	-	-
<b>Jumlah / Total</b>	<b>769 019 071</b>	<b>786 578 799</b>	<b>21 464 377</b>	<b>21 464 611</b>

Catatan/Note: Data hanya sampel Survei Tahunan Perusahaan Industri Manufaktur 2021

Sumber/Source: Survei Tahunan Perusahaan Industri Manufaktur 2021 Kabupaten Malang / Annual Survey of Manufacturing Industry Companies 2021 in Malang Regency

**Tabel**  
**Table** 6.2.11

**Banyaknya Pemakaian Bahan Bakar dan Pelumas menurut Kode Industri, 2021**  
*The Number of Fuel and Lubricant Used by Industrial Code, 2021*

Kode Industri <i>Industrial Code</i>	Bensin <i>Benzene</i> (Liter - Litre)	Solar <i>Diesel Fuel</i> (Liter - Litre)	Bio Solar <i>Bio Diesel Fuel</i> (Liter - Litre)	Batubara <i>Coal</i> (KG)	Briket Batubara <i>Coal Briquettes</i> (KG)
(1)	(2)	(3)	(4)	(5)	(6)
10	41 861	683 444	235 589	3 132	-
11	175 802	1 514	3 722	-	-
12	366 078	1 027 132	4 550 601	311	-
13	1 018	6 153	3 900	8 228	-
14	3 113	36 497	50	-	-
15	6 139	-	4 470	686	-
16	144 317	398 533	4 056	-	-
17	181 614	18 129	141 488	769	38 615
18	7 891	332	4 994	-	-
19	-	-	-	-	-
20	22 205	102 642	50 994	200	66 739
21	25 459	25 139	-	-	-
22	24 692	111 537	17 027	1 263	-
23	68 757	318 649	92 987	5 432	62 086
24	-	-	-	-	-
25	228 488	54 381	4 757	-	-
26	-	-	-	-	-
27	-	244	-	-	-
28	-	-	-	-	-
29	235 837	28 826	-	-	-
30	-	-	-	-	-
31	120 960	63 504	38 122	-	-
32	84 938	16 523	39 691	-	-
<b>Jumlah / Total</b>	<b>1 739 169</b>	<b>2 893 179</b>	<b>5 192 448</b>	<b>20 021</b>	<b>167 440</b>

Catatan/Note: Data hanya sampel Survei Tahunan Perusahaan Industri Manufaktur 2021

Sumber/Source: Survei Tahunan Perusahaan Industri Manufaktur 2021 Kabupaten Malang / *Annual Survey of Manufacturing Industry Companies 2021 in Malang Regency*

Lanjutan Tabel/Continued Table 6.2.11

Kode Industri <i>Industrial Code</i>	Gas Alam <i>Natural Gas</i> (MMBTU)	Minyak Bakar <i>Fuel Oil</i> (Liter-Litre)	LPG <i>LPG</i> (KG)	Biomassa <i>Biomass</i> (Ton)	Pelumas <i>Lubricant Oil</i> (Liter - Litre)
(1)	(7)	(8)	(9)	(10)	(11)
10	97 693	-	144 057	480 806	135 833
11	-	-	328	30	143
12	122 691	-	584 591	-	160 749
13	-	-	5 908	-	8 646
14	-	-	4 453	-	2
15	-	-	-	-	196
16	-	-	18	-	37 510
17	-	-	-	-	115 740
18	-	-	-	-	716
19	-	-	-	-	-
20	-	-	173	-	72
21	105 641	-	2 140	-	1 079
22	-	-	29 314	-	7 297
23	113	650	439	-	36 531
24	-	-	-	-	-
25	30 143	443	67 441	-	236
26	-	-	-	-	-
27	-	-	-	-	400
28	-	-	-	-	-
29	-	1 533	51 277	-	25 919
30	-	-	-	-	-
31	-	-	147 332	-	19 517
32	-	-	17 418	-	231
<b>Jumlah / Total</b>	<b>356 281</b>	<b>2 626</b>	<b>1 054 889</b>	<b>480 836</b>	<b>550 817</b>

Catatan/Note: Data hanya sampel Survei Tahunan Perusahaan Industri Manufaktur 2021

Sumber/Source: Survei Tahunan Perusahaan Industri Manufaktur 2021 Kabupaten Malang / Annual Survey of Manufacturing Industry Companies 2021 in Malang Regency

**Tabel**  
**Table 6.2.12**

**Nilai Pemakaian Bahan Bakar dan Pelumas menurut Kode Industri (ribuan), 2021**

*Value of Fuel and Lubricant Used by Industrial Code (thousand), 2021*

Kode Industri Industrial Code	Bensin Benzene	Solar Diesel Fuel	Bio Solar Bio Diesel Fuel	Batubara Coal	Briket Batubara Coal Briquettes
(1)	(2)	(3)	(4)	(5)	(6)
10	407 612	6 040 699	1 926 507	3 325 468	-
11	1 340 701	7 800	39 534	-	-
12	3 873 380	7 151 186	36 429 049	272 009	-
13	11 113	60 000	25 928	8 639 431	-
14	27 588	354 902	475	-	-
15	56 256	-	42 425	786 125	-
16	1 532 716	3 881 593	31 719	-	-
17	1 888 373	154 240	1 444 637	884 350	3 378 888
18	71 577	3 033	34 467	-	-
19	-	-	-	-	-
20	153 839	926 461	274 154	206 416	567 281
21	228 982	236 756	-	-	-
22	228 300	798 311	133 687	1 074 010	-
23	609 298	2 519 023	803 605	5 426 959	5 134 550
24	-	-	-	-	-
25	2 256 320	514 932	28 609	-	-
26	-	-	-	-	-
27	-	2 400	-	-	-
28	-	-	-	-	-
29	2 696 761	262 862	-	-	-
30	-	-	-	-	-
31	1 202 314	526 120	196 679	-	-
32	670 900	135 100	396 473	-	-
<b>Jumlah / Total</b>	<b>17 256 030</b>	<b>23 575 418</b>	<b>41 807 948</b>	<b>20 614 768</b>	<b>9 080 719</b>

Catatan/Note: Data hanya sampel Survei Tahunan Perusahaan Industri Manufaktur 2021

Sumber/Source: Survei Tahunan Perusahaan Industri Manufaktur 2021 Kabupaten Malang / Annual Survey of Manufacturing Industry Companies 2021 in Malang Regency

Lanjutan Tabel/*Continued Table* 6.2.12

Kode Industri <i>Industrial Code</i>	Gas Alam <i>Natural Gas</i>	Minyak Bakar <i>Fuel Oil</i>	LPG <i>LPG</i>	Biomassa <i>Biomass</i>	Pelumas <i>Lubricant Oil</i>
(1)	(7)	(8)	(9)	(10)	(11)
10	8 956 876	-	2 024 812	6 424 839	5 798 760
11	-	-	4 360	39 000	6 383
12	12 619 914	-	8 762 615	-	8 032 157
13	-	-	88 583	15 795 000	343 638
14	-	-	65 678	-	50
15	-	-	-	-	7 840
16	-	-	100	-	1 743 946
17	-	-	-	-	5 726 880
18	-	-	-	-	28 626
19	-	-	-	-	-
20	-	-	2 592	79 000	2 884
21	9 240 408	-	31 824	-	65 430
22	-	-	570 060	-	309 589
23	8 475	4 890	6 443	-	1 252 338
24	-	-	-	-	-
25	3 014 250	4 430	977 239	-	10 696
26	-	-	-	-	-
27	-	-	-	-	10 900
28	-	-	-	-	-
29	-	15 330	697 580	-	1 232 175
30	-	-	-	-	-
31	-	-	2 141 176	-	956 379
32	-	-	110 240	8 190	9 261
<b>Jumlah / Total</b>	<b>33 839 923</b>	<b>24 650</b>	<b>15 483 302</b>	<b>22 346 029</b>	<b>25 537 932</b>

Catatan/*Note*: Data hanya sampel Survei Tahunan Perusahaan Industri Manufaktur 2021

Sumber/*Source*: Survei Tahunan Perusahaan Industri Manufaktur 2021 Kabupaten Malang / *Annual Survey of Manufacturing Industry Companies 2021 in Malang Regency*

**Tabel 6.2.13**  
**Table**

**Banyaknya Unit Usaha, Tenaga Kerja dan Nilai Investasi Menurut Sektor Industri di Kabupaten Malang, 2014 - 2022**

**Number of Establishment, Employee an Investation by Industrial Sector in Malang Regency, 2014 - 2022**

Tahun Year	Industri Kecil Small Industry			Industri Besar dan Menengah Big and Intermediate Industry		
	Unit Unit	Tenaga Kerja Employee	Investasi Investation (000)	Unit Unit	Tenaga Kerja Employee	Investasi Investation (000)
(1)	(2)	(3)	(4)			
2015	1 407	24 771	221 218 173	432	83 410	2 568 644 252
2016	1 447	25 055	226 479 466	443	83 701	2 586 943 152
2017	1 491	25 227	229 277 743	444	83 791	2 588 722 152
2018	1 527	25 480	232 211 699	450 *)	84 041 *)	2 620 568 459 *)
2019	1 557	39 421	250 799 699	450 *)	84 041 *)	2 620 567 459 *)
2020	1 575	25 714	232 543 699	453	84 102	2 621 339 759
2021	2 010	27 313	265 541 349	455	85 034	2 639 439 759
2022	3 171	35 270	533 544 291	469	88 033	2 930 443 794

Catatan / Note : \*) Data belum terverifikasi sehubungan dengan terbitnya Peraturan Menteri Perindustrian Nomor 30 Tahun 2021, dimana pelaku industri harus registrasi ulang melalui Aplikasi Sistem Informasi Industri Nasional (SIINAS) / Data has not been verified in connection with the issuance of regulation of the Minister of Industry No. 30 of 2021, in which industry actors must re-register through the national Industrial Information Systems Application (SIINAS)

Sumber/Source: Dinas Perindustrian dan Perdagangan Kabupaten Malang / Industry and Trade Service of Malang Regency





# 07

## PARIWISATA TOURISM

### JUMLAH WISATAWAN KABUPATEN MALANG TAHUN 2022

# 3.054.043

dibagi 2 jenis wisatawan

2.495

Mancanegara

3.051.548

Nusantara

Wisatawan **paling banyak**  
berkunjung ke obyek wisata di  
Kabupaten Malang pada **bulan Mei**

### JUMLAH OBYEK WISATA MENURUT JENIS WISATA KABUPATEN MALANG TAHUN 2022

Pantai

50



Wisata Air

42



Desa Wisata

22



Coban

22



Wisata Agro

14



Peninggalan Sejarah

13



Pesarean

12



Wisata Buatan

11



Gua

3



Wisata Lain

28





**PENJELASAN TEKNIS****TECHNICAL NOTES**

1. **Restoran** adalah suatu jenis usaha yang mempergunakan seluruh bangunan secara permanen untuk menyediakan jasa pangan yang pengolahan dan penyajiannya secara langsung di tempat sesuai dengan keinginan para pengguna jasa yang mempunyai ciri pembeli biasanya dikenakan pajak. Izin restoran dan kualifikasinya diberikan oleh Ditjen Pariwisata/ Kanwil Parpostel setempat.
  2. **Rumah makan** adalah jenis usaha yang menyediakan jasa pangan yang pengolahan makanannya bisa dilakukan diluar rumah makan, yang mempunyai ciri pembeli biasanya dikenakan pajak. Izin rumah makan diberikan oleh Diparda (pada kabupaten/kota). Di wilayah yang ada Dinas Pariwisata, biasanya pemberian izin ditangani oleh Direktorat Perekonomian/ Bagian Perekonomian Pemda setempat.
  3. Wisatawan mancanegara (wisman) ialah setiap pengunjung yang mengunjungi suatu negara di luar tempat tinggalnya, didorong oleh satu atau beberapa keperluan tanpa bermaksud memperoleh penghasilan di tempat yang dikunjungi dan lamanya kunjungan tersebut tidak lebih dari satu tahun (12 bulan). Definisi ini mencakup 2 (dua) kategori wisatawan
1. *Restaurant is a type of business that uses the entire building permanently to provide food services that processing and presentation directly in place according to the wishes of the service users who have a feature of buyers are usually taxed. Restaurant permits and qualifications are provided by the local Directorate General of Tourism/Kanwil Parpostel.*
  2. *Restaurant is a type of business that provides food services that food processing can be done outside the restaurant, which has a characteristic buyer usually taxed. The restaurant license is given by Diparda (in the district/ municipality). In the existing area of tourism office, usually the granting of permits is handled by the Directorate of Economy/Local Government economic section.*
  3. *An International Visitor is any person visiting a country other than his usual place of residence for any reason other than for earning income in the country visited, and the length of stay is no more than one year (12 months). This definition covers two categories of foreign visitors, namely:*

mancanegara, yaitu:

- a. Wisatawan (turis) ialah setiap pengunjung seperti definisi di atas yang tinggal paling sedikit 24 jam, akan tetapi tidak lebih dari 1 (satu) tahun di tempat yang dikunjungi, dengan maksud antara lain: berlibur, rekreasi, olah raga, bisnis, menghadiri pertemuan, studi, dan kunjungan dengan alasan kesehatan.
  - b. Excursionist ialah setiap pengunjung seperti definisi di atas yang tinggal kurang dari 24 jam di tempat yang dikunjungi (termasuk "Cruise passengers"). Cruise Passengers ialah setiap pengunjung yang tiba di suatu negara di mana mereka tidak menginap di akomodasi yang tersedia di negara tersebut, misalnya dengan kapal laut.
4. Usaha penyediaan akomodasi adalah usaha yang menyediakan pelayanan penginapan yang dapat dilengkapi dengan pelayanan pariwisata lainnya. Usaha penyediaan akomodasi dapat berupa hotel, vila, pondok wisata, bumi perkemahan, persinggahan karavan, dan akomodasi lainnya yang digunakan untuk tujuan pariwisata.
  5. Hotel adalah penyediaan akomodasi secara harian berupa kamar-kamar di dalam satu bangunan yang dapat dilengkapi
- a. "Tourist" is any visitor staying for at least 24 hours, but no more than one year, in the country visited, with the intention of visiting, and for any of these purposes: Pleasure, recreation and sports, Business, visiting friends and relatives, missions, attending meetings, conferences, visit for health reasons and study.
  - b. "Excursionist" is any visitor staying less than 24 hours in the country visited including, "Cruise Passengers", i.e. visitors arriving in a country without staying in any accommodation available in the visited country.
4. The business of providing accommodation is a business that provides specialty services that can be equipped with other tourism services. It includes hotel, villa, cottage, camping, caravan stop, and other accommodation that are used for tourism purposes.
  5. Hotel is a daily supply of accommodation rooms within a building which can be equipped with eating and drinking services,

dengan jasa pelayanan makan dan minum, kegiatan hiburan dan atau fasilitas lainnya. Hotel terdiri dari hotel berbintang dan hotel non-bintang.

6. Hotel bintang adalah usaha penyediaan jasa pelayanan penginapan, makan minum serta jasa lainnya bagi umum dengan menggunakan sebagian atau seluruh bangunan. Usaha ini dikelola secara komersial serta memenuhi ketentuan persyaratan sebagai hotel bintang (termasuk berlian) yang ditetapkan dalam surat keputusan instansi yang membinanya. Misalnya hotel bintang lima, hotel bintang empat dan seterusnya.
  7. Tingkat penghunian kamar hotel adalah persentase banyaknya malam kamar yang dihuni terhadap banyaknya malam kamar yang tersedia.
  8. Rata-rata lamanya tamu menginap adalah banyaknya malam tempat tidur yang terpakai (malam tamu) dengan banyaknya tamu yang menginap di hotel atau akomodasi lainnya.
6. *A star hotel is the business of providing an accommodation, eating and drinking as well as other services for the public by using a building or a part of a building. It is managed commercially and meets specified requirements as a star hotel (including diamonds) set forth in the decree of fostering agency. For example, five star hotel, four star hotel, and so on.*
  7. *Room occupancy rate is the number of room-nights occupied divided by the number of room-nights available, multiplied by 100 percent.*
  8. *Average length of stay is the number of bed-nights used (guest night) divided by the number of guests coming to spend the night at the accommodation.*

**ULASAN**

Wisatawan yang berkunjung di tempat wisata wilayah Kabupaten Malang pada tahun 2022 untuk wisatawan asing sebanyak 2.495 orang dan untuk wisatawan domestic sebanyak 3.051.548 orang. Jumlah Rumah makan/Restoran tahun 2022 sebanyak 202 unit.

Potensi wisata yang memadai terdiri dari wisata pantai, pemandian, alam, hutan/wana, peninggalan sejarah dan lain-lain. Beberapa lokasi wisata yang sudah cukup terkenal adalah Pantai Ngliyep, Pantai Balekambang, Pantai Sendangbiru, Arung Jeram (rafting) Bayem, Pemandian Wendit, Taman Rekreasi Sengkaling dan Wisata Pesarean Gunung Kawi, dan beberapa lokasi wisata lainnya yang cukup potensial untuk dikembangkan.

Jumlah akomodasi yang ada di Kabupaten Malang secara persentase terbagi hotel berbintang sebanyak 2,94 persen dan hotel non berbintang/ penginapan sebesar 97,06 persen.

**DESCRIPTION**

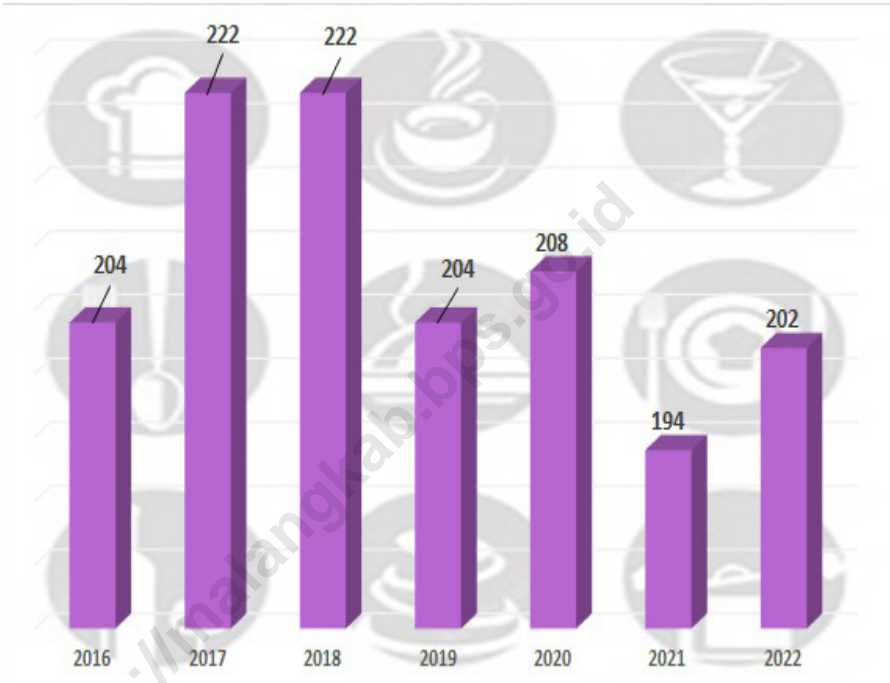
*Travelers who visit the tourist in Malang Regency 2022 to foreign travelers as many as 2,495 people and for domestic tourists as many as 3,051,548 people. Number restaurant in 2022 as many as 202 units.*

*Adequate tourism potential consisting of beaches, bathing, nature, forest, historical relics and others. Some tourist sites are well known are Ngliyep Beach, Balekambang Beach, Sendangbiru Beach, Bayem Rafting, Wendit Baths, Parks Recreation Sengkaling and Pesarean Gunung Kawi, and several other tourist sites are enough potential to be developed.*

*The number of accommodation in Malang in the district is divided by 2,94 percent and non-starred hotels/ accommodation of 97,06 percent.*

**Gambar** 7.1  
**Figures**

**Jumlah Rumah Makan/Restoran di Kabupaten Malang,  
2016 - 2022**  
**Number of Restaurants in Malang Regency, 2016 - 2022**



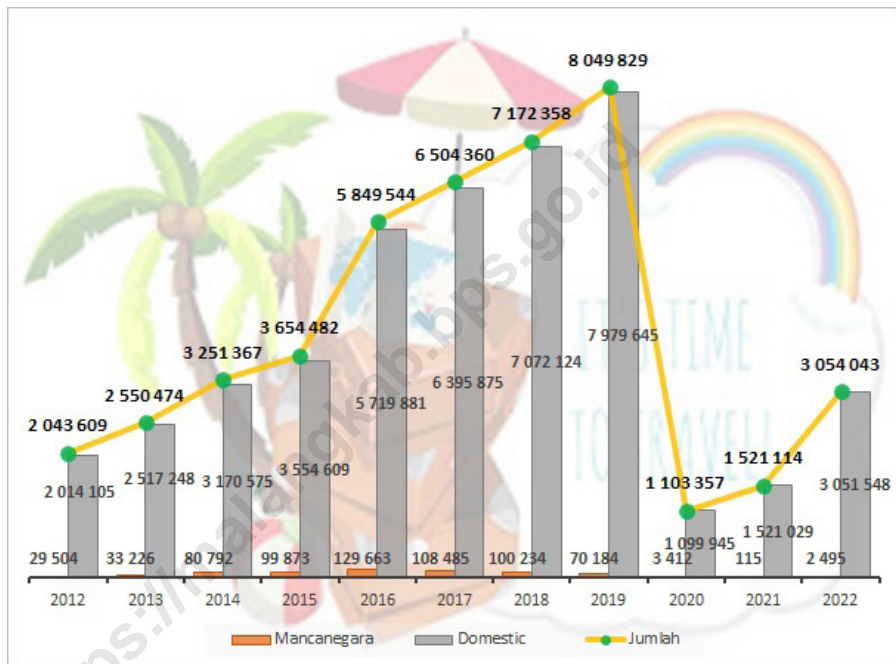
Sumber / Source : Dinas Pariwisata dan Kebudayaan Kabupaten Malang / Culture and Tourism Service of Malang Regency



**Gambar 7.2**  
**Figures**

**Jumlah Wisatawan Mancanegara dan Domestik yang Datang ke Obyek Wisata di Kabupaten Malang, 2013 - 2022**

*Number of Foreign Visitors and Domestic Visitors Coming to Tourism Objects in Malang Regency, 2013 - 2022*



Sumber / Source : Dinas Pariwisata dan Kebudayaan Kabupaten Malang / Culture and Tourism Service of Malang Regency

**Tabel**  
**Table** 7.1**Jumlah Rumah Makan/Restoran Menurut Kecamatan di  
Kabupaten Malang, 2019 - 2022**  
**Number of Restaurants by Subdistrict in Malang Regency,  
2019 - 2022**

Kecamatan Subdistrict	2019	2020	2021	2022
(1)	(2)	(3)	(4)	(5)
010 Donomulyo	-	-	-	-
020 Kalipare	-	-	-	-
030 Pagak	-	-	-	-
040 Bantur	-	-	-	-
050 Gedangan	-	-	-	-
060 Sumbermanjing Wetan	7	7	7	7
070 Dampit	7	7	7	7
080 Tirtoyudo	1	1	1	1
090 Ampelgading	-	-	-	-
100 Poncokusumo	-	-	-	-
110 Wajak	-	-	-	-
120 Turen	16	16	16	16
130 Bululawang	7	7	7	7
140 Gondanglegi	6	6	6	6
150 Pagelaran	-	-	-	-
160 Kepanjen	24	24	23	23
170 Sumberpucung	1	1	1	1
180 Kromengan	-	-	-	-
190 Ngajum	-	-	-	-
200 Wonosari	7	7	7	7
210 Wagir	-	-	-	-
220 Pakisaji	6	6	4	6
230 Tajinan	1	1	1	1
240 Tumpang	7	7	7	7
250 Pakis	20	21	20	20
260 Jabung	-	-	-	-
270 Lawang	12	12	8	11
280 Singosari	26	24	21	24
290 Karangploso	11	16	14	14
300 Dau	20	20	19	19
310 Pujon	13	13	13	13
320 Ngantang	8	8	8	8
330 Kasembon	4	4	4	4
<b>Kabupaten Malang</b>	<b>204</b>	<b>208</b>	<b>194</b>	<b>202</b>

Sumber / Source : Dinas Pariwisata dan Kebudayaan Kabupaten Malang / Culture and Tourism Service of Malang Regency

**Tabel  
Table 7.2****Jumlah Wisatawan Mancanegara dan Wisatawan Nusantara Menurut Bulan di Kabupaten Malang, 2022  
Number of Foreign Visitors and Domestic Visitors Coming by Month in Malang Regency, 2022**

<b>Tahun Year</b>	<b>Wisatawan Mancanegara Foreign Visitor</b>	<b>Wisatawan Nusantara Domestic Visitor</b>	<b>Jumlah Total</b>
(1)	(2)	(3)	(4)
Januari / January	23	284 342	284 365
Pebruari / February	7	201 456	201 463
Maret / March	6	221 642	221 648
April / April	18	47 418	47 436
Mei / May	81	680 210	680 291
Juni / June	138	321 015	321 153
Juli / July	414	397 097	397 511
Agustus / August	717	232 534	233 251
September / September	617	216 216	216 833
Oktober / October	259	165 426	165 685
Nopember / November	116	125 684	125 800
Desember / December	99	158 508	158 607
<b>Jumlah / Total</b>	<b>2495</b>	<b>3 051 548</b>	<b>3 054 043</b>

Catatan / Note : \*) PPKM (Pemberlakuan Pembatasan Kegiatan Masyarakat)

Sumber / Source : Dinas Pariwisata dan Kebudayaan Kabupaten Malang / Culture and Tourism Service of Malang Regency

**Tabel  
Table 7.3**

**Jumlah Wisatawan Mancanegara dan Wisatawan Nusantara yang Datang ke Obyek Wisata di Kabupaten Malang, 2013 - 2022**  
*Number of Foreign Visitors and Domestic Visitors Coming to Tourism Objects in Malang Regency, 2013 - 2022*

Tahun Year	Wisatawan Mancanegara Foreign Visitor	Wisatawan Nusantara Domestic Visitor	Jumlah Total
(1)	(2)	(3)	(4)
2013	80 792	3 170 575	3 251 367
2014	99 873	3 554 609	3 654 482
2016	129 663	5 719 881	5 849 544
2017	108 485	6 395 875	6 504 360
2018	100 234	7 072 124	7 172 358
2019	70 184	7 979 645	8 049 829
2020	3 412	1 099 945	1 103 357
2021	115	1 521 029	1 521 114
2022	2 495	3 051 548	3 054 043

Sumber / Source : Dinas Pariwisata dan Kebudayaan Kabupaten Malang / Culture and Tourism Service of Malang Regency

**Tabel 7.4**  
**Table**

**Banyaknya Obyek Wisata Menurut Jenis Wisata dan Kecamatan di Kabupaten Malang, 2022**  
**Number of Tourism Objects by It's Kind and Subdistrict in Malang Regency, 2022**

Kecamatan Subdistrict	Pantai Beach	Coban Coban	Pemandian/ Sumber/Wisata Air Bathing Place	Wisata Agro Agro Object	Desa Wisata Tourist Village
(1)	(2)	(3)	(4)	(5)	(6)
010 Donomulyo	11	-	-	-	1
020 Kalipare	-	-	-	-	-
030 Pagak	-	-	-	-	-
040 Bantur	10	-	1	-	-
050 Gedangan	9	-	-	-	-
060 Sumbermanjing Wetan	11	1	-	-	1
070 Dampit	-	-	2	-	-
080 Tirtoyudo	6	-	-	-	3
090 Ampelgading	1	1	1	-	1
100 Poncokusumo	-	4	4	1	3
110 Wajak	-	-	-	-	-
120 Turen	-	-	1	-	1
130 Bululawang	-	-	1	1	-
140 Gondanglegi	-	-	2	-	-
150 Pagelaran	-	-	2	2	-
160 Kepanjen	-	-	1	-	-
170 Sumberpucung	-	-	2	-	-
180 Kromengan	-	-	-	-	1
190 Ngajum	-	-	4	1	-
200 Wonosari	-	-	3	2	1
210 Wagir	-	1	-	-	-
220 Pakisaji	-	-	-	-	-
230 Tajinan	-	-	1	-	-
240 Tumpang	-	2	-	2	1
250 Pakis	-	-	1	-	-
260 Jabung	-	9	-	-	2
270 Lawang	-	1	3	2	1
280 Singosari	-	-	3	1	-
290 Karangploso	-	-	1	-	-
300 Dau	-	-	-	1	1
310 Pujon	-	3	3	1	2
320 Ngantang	-	-	2	-	2
330 Kasembon	-	-	4	-	1
<b>Kabupaten Malang</b>	<b>50</b>	<b>22</b>	<b>42</b>	<b>14</b>	<b>22</b>

Sumber / Source : Dinas Pariwisata dan Kebudayaan Kabupaten Malang / Culture and Tourism Service of Malang Regency

Lanjutan Tabel/*Continued Table 7.4*

Kecamatan <i>Subdistrict</i>	Peninggalan Sejarah <i>Historical Object</i>	Gua <i>Cave</i>	Wisata Buatan <i>Artificial Tour</i>	Pesarean <i>Cemetery</i>	Wisata Lain <i>Others</i>
(1)	(7)	(8)	(9)	(10)	(11)
010 Donomulyo	-	1	-	1	2
020 Kalipare	-	-	-	-	-
030 Pagak	-	-	-	-	1
040 Bantur	-	-	-	2	-
050 Gedangan	-	-	-	1	-
060 Sumbermanjing Wetan	-	-	-	-	-
070 Dampit	-	2	-	-	-
080 Tirtoyudo	-	-	-	-	-
090 Ampelgading	1	-	-	-	1
100 Poncokusumo	-	-	-	-	1
110 Wajak	-	-	-	-	3
120 Turen	-	-	-	-	2
130 Bululawang	-	-	-	1	-
140 Gondanglegi	-	-	-	-	-
150 Pagelaran	-	-	-	-	-
160 Kepanjen	-	-	1	-	-
170 Sumberpucung	1	-	-	-	1
180 Kromengan	-	-	-	-	2
190 Ngajum	-	-	2	4	-
200 Wonosari	-	-	-	1	-
210 Wagir	-	-	-	-	2
220 Pakisaji	-	-	1	-	1
230 Tajinan	-	-	-	-	-
240 Tumpang	2	-	-	-	3
250 Pakis	-	-	-	-	-
260 Jabung	-	-	-	-	-
270 Lawang	-	-	1	-	2
280 Singosari	5	-	-	-	2
290 Karangploso	-	-	-	-	1
300 Dau	1	-	2	-	3
310 Pujon	2	-	4	1	1
320 Ngantang	-	-	-	1	-
330 Kasembon	1	-	-	-	-
<b>Kabupaten Malang</b>	<b>13</b>	<b>3</b>	<b>11</b>	<b>12</b>	<b>28</b>

Sumber / *Source* : Dinas Pariwisata dan Kebudayaan Kabupaten Malang / *Culture and Tourism Service of Malang Regency*

Tabel  
Table 7.5

**Banyaknya Hotel dan Restoran/Rumah Makan di Kabupaten Malang, 2017- 2022**  
**Number Acomodation and Restaurant in Malang Regency, 2017 - 2022**

Tahun Year	Hotel		Restoran/ Rumah Makan*) Restaurant
	Berbintang Classified Hotels	Non bintang Non-Classified Hotels	
(1)	(2)	(3)	(4)
2017	7	151	222
2018	9	233	222
2019	9	287	204
2020	9	244	208 *)
2021	8	264	194*)
2022	9	79	202*)

Diolah dari Hasil Survei Hotel Tahunan (VHTL) / Based on Annual Hotel Survey

\*) Sumber / Source : Dinas Pariwisata dan Kebudayaan Kabupaten Malang / Culture and Tourism Service of Malang Regency

**Tabel  
Table 7.6**

**Akomodasi, Kamar dan Tempat Tidur yang Tersedia di  
Kabupaten Malang, 2017 - 2022**  
*Number of Acomodation, Rooms and Beds in Malang  
Regency, 2017 - 2022*

Tahun Year	Akomodasi Acomodation	Kamar Room	Tempat Tidur Beds
(1)	(2)	(3)	(4)
2017	255	3096	4 419
2018	242	3 036	4 359
2019	296	3 494	5 262
2020	253	2 891	4 215
2021	272	3 236	6 457
2022	272	2 471	3 847

Catatan/Note: Tahun 2017 data diperbaiki  
Diolah dari Hasil Survei Hotel Tahunan (VHTL) / Based on Annual Hotel Survey



**Tabel 7.7**  
**Table**

**Jumlah Akomodasi menurut Jenis Penginapan yang Tersedia Menurut Kecamatan di Kabupaten Malang, 2022**

**Number of Acomodation by Classifications by Subdistrict in Malang Regency, 2022**

Kecamatan Subdistrict	Hotel Bintang Classified Hotels	Hotel Non-Bintang dan Akomodasi Lainnya Non-Classified Hotels and another	Jumlah Total
(1)	(2)	(3)	(4)
010 Donomulyo	-	2	2
020 Kalipare	-	-	-
030 Pagak	-	-	-
040 Bantur	-	10	10
050 Gedangan	-	14	14
060 Sumbermanjing Wetan	-	16	16
070 Dampit	-	1	1
080 Tirtoyudo	-	20	20
090 Ampelgading	-	-	-
100 Poncokusumo	-	83	83
110 Wajak	-	-	-
120 Turen	-	4	4
130 Bululawang	-	-	-
140 Gondanglegi	-	-	-
150 Pagelaran	-	-	-
160 Kepanjen	-	12	12
170 Sumberpucung	-	5	5
180 Kromengan	-	3	3
190 Ngajum	-	-	-
200 Wonosari	-	47	47
210 Wagir	-	-	-
220 Pakisaji	-	-	-
230 Tajinan	-	-	-
240 Tumpang	-	6	6
250 Pakis	-	1	1
260 Jabung	-	-	-
270 Lawang	1	9	10
280 Singosari	2	-	2
290 Karangploso	1	3	4
300 Dau	3	3	6
310 Pujon	-	22	22
320 Ngantang	-	2	2
330 Kasembon	1	1	2
<b>Kabupaten Malang</b>	<b>8</b>	<b>264</b>	<b>272</b>

Diolah dari Hasil Survei Hotel Tahunan (VHTL) / Based on Annual Hotel Survey

**Tabel  
Table 7.8****Banyaknya Jumlah Tamu Menginap Menurut Jenis Tamu di  
Kabupaten Malang, 2022  
The Large Number of Stay by Visitors per Month in Malang  
Regency, 2022**

<b>Tahun Year</b>	<b>Tamu Asing Foreign Visitor</b>	<b>Tamu Domestik Domestic Visitor</b>	<b>Jumlah Total</b>
(1)	(2)	(3)	(4)
Januari / January	-	23 060	23 060
Pebruari / February	366	14 274	14 640
Maret / March	-	18 389	18 389
April / April	1 859	8 516	10 375
Mei / May	1 860	25 814	27 674
Juni / June	2 030	20 844	22 874
Juli / July	2 089	22 889	24 978
Agustus / August	2 594	17 034	19 628
September / September	2 819	16 785	19 604
Oktober / October	3 634	25 027	28 661
Nopember / November	132	23 296	23 428
Desember / December	93	28 325	28 418
<b>Jumlah / Total</b>	<b>17 476</b>	<b>244 253</b>	<b>261 729</b>

Diolah dari Hasil Survei Hotel Bulanan (VHTS) / Based on Monthly Hotel Survey dan Survei Hotel Tahunan (VHTL) / Based on Annual Hotel Survey

**Tabel  
Table 7.9**

**Rata-rata Lama Tamu Menginap (RLMT) Menurut Jenis Tamu per Bulan di Kabupaten Malang, 2022**  
***Average Length of Stay Guests by Hotel Guests per Month in Malang Regency, 2022***

<b>Tahun Year</b>	<b>Tamu Asing Foreign Visitor</b>	<b>Tamu Domestik Domestic Visitor</b>
(1)	(2)	(3)
Januari / <i>January</i>	n/a	1,16
Pebruari / <i>February</i>	n/a	1,32
Maret / <i>March</i>	n/a	1,12
April / <i>April</i>	n/a	1,59
Mei / <i>May</i>	n/a	1,23
Juni / <i>June</i>	n/a	1,26
Juli / <i>July</i>	n/a	1,28
Agustus / <i>August</i>	n/a	1,48
September / <i>September</i>	n/a	1,49
Oktober / <i>October</i>	n/a	1,55
Nopember / <i>November</i>	n/a	1,25
Desember / <i>December</i>	n/a	1,29

Diolah dari Hasil Survei Hotel Bulanan (VHTS) / *Based on Monthly Hotel Survey*

**Tabel 7.10**  
**Table**

**Persentase Tingkat Penghunian Kamar (TPK) per Bulan di Kabupaten Malang, 2022**  
**Room Occupancy Rate by Month in Malang Regency, 2022**

Tahun Year	TPK Hotel Bintang ROR Classified Hotels	TPK Hotel Non Bintang ROR Non Classified Hotels	TPK Hotel Bintang dan Hotel Non Bintang ROR Classified Hotels and Non Classified Hotels
(1)	(2)	(3)	(4)
Januari / January	22,35	13,94	15,79
Pebruari / February	28,33	12,92	20,45
Maret / March	27,33	14,72	21,06
April / April	16,94	8,71	13,08
Mei / May	41,86	16,28	29,88
Juni / June	35,98	13,41	25,39
Juli / July	41,17	14,14	28,25
Agustus / August	34,57	14,01	22,63
September / September	32,55	12,89	21,04
Oktober / October	53,64	17,25	30,78
Nopember / November	31,68	15,07	21,90
Desember / December	37,13	17,27	25,73

Diolah dari Hasil Survei Hotel Bulanan (VHTS) / Based on Monthly Hotel Survey

**Tabel 7.11**  
**Table**

**Rata-rata Tamu Per Kamar (RTK) per Bulan di Kabupaten Malang, 2022**  
**Average Guest Per Room by Month in Malang Regency, 2022**


<b>Tahun Year</b>	<b>RTK Hotel Bintang AGR Classified Hotels</b>	<b>RTK Hotel Non Bintang AGR Non Classified Hotels</b>
<b>(1)</b>	<b>(2)</b>	<b>(3)</b>
Januari / January	2	2
Pebruari / February	2	2
Maret / March	2	2
April / April	2	2
Mei / May	2	2
Juni / June	2	2
Juli / July	2	2
Agustus / August	2	2
September / September	2	2
Oktober / October	2	2
Nopember / November	2	2
Desember / December	2	2

Diolah dari Hasil Survei Hotel Bulanan (VHTS) / Based on Monthly Hotel Survey

08

TRANSPORTASI DAN KOMUNIKASI  
TRANSPORTATION AND COMMUNICATION

## JUMLAH KENDARAAN BERMOTOR MENURUT JENIS KENDARAAN KABUPATEN MALANG TAHUN 2022



Jeep

**8.929**

Sepeda Motor

**874.239**

Sedan

**7.195**

Truk

**26.961**

Station Wagon

**84.223**

Bus

**3.264**

### KONDISI JALAN KABUPATEN DI KABUPATEN MALANG TAHUN 2022

Baik **60%**

Rusak **20%**

Sedang **13%**

Rusak Berat **7%**



**PENJELASAN TEKNIS****TECHNICAL NOTES**

1. Data pengangkutan dan komunikasi meliputi :

- a. Panjang Jalan
- b. Angkutan Darat
- c. Angkutan Udara
- d. Angkutan Laut
- e. Pos dan Telekomunikasi

2. Jalan adalah jalan dalam bentuk apapun yang terbuka untuk lalu lintas kendaraan umum. Data yang disajikan dalam publikasi ini adalah semua jalan di bawah wewenang pemerintah pusat maupun daerah baik provinsi maupun kabupaten.

3. Kendaraan bermotor adalah setiap kendaraan yang digerakkan oleh peralatan teknik yang ada pada kendaraan tersebut, biasanya digunakan untuk angkutan orang atau barang di atas jalan raya selain kendaraan yang berjalan di atas rel. Kendaraan bermotor yang dicatat adalah semua jenis kendaraan kecuali kendaraan bermotor TNI/Polri dan Korps Diplomatik.

4. Mobil penumpang adalah setiap kendaraan bermotor yang dilengkapi dengan tempat duduk untuk sebanyak-banyaknya delapan orang, tidak termasuk tempat duduk untuk pengemudi, baik dilengkapi atau tidak dilengkapi bagasi.

5. Mobil bis adalah setiap kendaraan bermotor yang dilengkapi dengan

1. *Data of transportation and communication cover :*

- a. *Length of Road*
- b. *Land Transportation*
- c. *Air Transportation*
- d. *Sea Transportation*
- e. *Post and Telecommunication*

2. *Road is any type of road for all types of transportation. Data of road covers under the authority of central, provincial and regional governments.*

3. *Motor vehicles are any kind of vehicles motorized by machine set up in those vehicles, they are usually used for transporting peoples or goods on roads except vehicles moving along a railway line. The data cover all kinds of motor vehicles except those belong to Indonesia Army Force Indonesian State Police and Diplomatic Corps.*

4. *Passenger cars are any motor vehicles with no more than eight seats, excluding seat for driver, it can be with or without hoot.*

5. *Buses are large passenger cars having seats for more than eight*



tempat duduk untuk lebih dari delapan orang, tidak termasuk tempat duduk untuk pengemudi, baik dilengkapi atau tidak dilengkapi bagasi.

6. Mobil truk adalah setiap kendaraan bermotor yang digunakan untuk angkutan barang, selain mobil penumpang, mobil bis dan kendaraan bermotor roda dua.

7. Kereta api adalah kendaraan dengan tenaga gerak (listrik, diesel atau tenaga uap) yang berjalan sendiri maupun dirangkaikan dengan kendaraan lain, yang akan atau sedang bergerak di atas rel, terdiri dari kereta penumpang dan kereta barang.

8. Kilometer penumpang adalah jumlah kilometer dari semua penumpang yang berangkat. Besaran ini merupakan penjumlahan jarak asal tujuan masing-masing penumpang.

9. Rata-rata jarak perjalanan per penumpang adalah rata-rata yang ditempuh oleh setiap penumpang, atau jumlah kilometer penumpang dibagi dengan jumlah penumpang berangkat.

10. Kilometer Barang adalah jumlah kilometer semua ton yang diangkut. Besaran ini merupakan hasil penjumlahan jarak asal tujuan masing-masing barang dalam ton.

*passengers, excluding seat for driver, it can be with or without hoot.*

6. *Trucks are any motor vehicles used to transport goods excluding passenger cars, buses, and motorcycles.*

7. *Train is a coach or a number of coaches joined together, moving along a railway line. It can be passenger train or freight train.*

8. *Passenger kilometer is total kilometers of all departing passenger. This measurement is the sum of distance between the place of origin and the place of destination taken by all passengers.*

9. *Mean distance of journey per passenger is mean distance taken by each passenger or total of passenger-kilometer divided by the number of departing passengers.*

10. *Cargoes kilometer is total kilometer of all cargoes carried. This is the sum of distance from area of origin to area of destination for each ton of cargoes.*

11. Rata-rata jarak angkut barang adalah rata-rata jarak yang ditempuh oleh setiap ton barang atau jumlah kilometer ton dibagi dengan ton dimuat.
12. Kantor Pos adalah tempat pemberi pelayanan komunikasi tertulis dan atau surat elektronik, layanan paket, layanan logistik, layanan transaksi keuangan, dan layanan keagenan pos untuk kepentingan umum. Rumah pos berfungsi sama seperti kantor pos dan kantor pos pembantu, bedanya rumah pos biasanya terletak di daerah terpencil.
11. *Mean distance of cargoes loaded is mean distance of each ton of cargoes loaded or total ton-kilometer divided by total ton of cargoes loaded.*
12. *Post Office is a service provider facility of written communication and or electronic mail, parcel service, logistics services, financial transaction services, and postal services to the public. Postal house has the same function as the post office and subsidiary of post office, the difference is that postal house is usually located in remote areas.*

**ULASAN**

Hampir seluruh wilayah Kabupaten Malang dihubungkan melalui sarana angkutan darat sehingga jalan merupakan sarana angkutan utama. Pembangunan jalan baik secara kuantitas (panjang jalan) maupun kualitas (kondisi jalan) yang memadai sangat dibutuhkan pengguna jalan. Dari tahun ke tahun perkembangan pengguna jalan/ jumlah kendaraan terus meningkat sehingga pemerintah terus-menerus melakukan pembenahan sarana dan prasarana jalan untuk melancarkan semua kegiatan dan mempermudah mobilitas penduduknya.

Seiring dengan semakin meningkatkan pembangunan jalan yang terbagi atas jalan negara jalan propinsi dan kabupaten harus selalu ditingkatkan, baik panjang maupun kualitasnya, agar pembangunan regional/nasional dapat berjalan lancar. Panjang jalan yang ada di Kabupaten Malang mencapai 1.878,84 Km, terbagi atas jalan negara sepanjang 152,24 Km, jalan propinsi sepanjang 69,71 km dan jalan Kabupaten 1.668,76 km.

Jika diamati menurut jenis permukaan, jalan aspal merupakan proporsi terbesar dibanding dengan jalan non aspal yaitu dengan komposisi sebesar 89,1 persen dari total panjang jalan. Berikutnya berupa kerikil sebesar 6,23 persen, berupa tanah sebesar 0,69 persen dan lainnya 3,97 persen.

**DESCRIPTION**

*Almost whole of Malang District area are connected through the land transportation facilities so that street is the main transportation facility. Street development, either quantitatively (street length) or qualitatively (street condition) that sufficient is very needed by street users. From year to year, the growth of street user continuously increases so that government continuously does improvement for street facilities and infrastructures to expedite all activities and to ease the mobility of the population.*

*Parallel with the increasing of street development that divided as national street, province street, and city street has to be increased, either the street length or the quality, so that regional/national development can work smoothly. Street length in Malang District reaches 1,878.84 Km, divided to national street length of 152/24 Km, province street length of 69.71 km and district street length of 1,668.76 km.*

*If it is observed from the kind of surfaces, asphalt street is the biggest proportion to non asphalt street with the composition of 89.1 percent from the total street length. Then the next is gravel street with the number of 6.23 percent, in the form of soil by 0.69 percent and others 3.97 percent.*

Gambaran mengenai kondisi permukaan jalan yang dibawah wewenang Daerah Tingkat I, maupun di bawah wewenang Tingkat II disajikan pada Tabel 8.1.3. Jika dilihat dari kondisinya, pada tahun 2022 sekitar 60,25 persen termasuk dalam kategori baik, 19,91 persen rusak dan sisanya masuk kategori sedang dan rusak berat.

*The image of surface condition either under the authority of Level I Region or Level II Region is shown at table 8.1.3. If it is seen from the condition, at 2022, about 60.25 percent included in good condition, 19.91 percent is broken and the remainder is in the category of medium and acute broken.*

Jumlah kendaraan bermotor wajib uji yang tercatat di Dinas Perhubungan Kabupaten Malang, jika dilihat menurut jenisnya maka sekitar 41.643 unit adalah mobil barang, 3.116 unit bus dan sekitar 51 unit MPU. Untuk lebih jelasnya lihat Tabel 8.1.9 s/d 8.1.11.

*The number of vehicles as street user that recorded in Transportation Services Malang Regency, if it is seen from its kind, then about 41,643 units are burden, 3,116 units bus, 51 units passenger cars. For more information, see Table 8.1.9 to Table 8.1.11.*

Sarana angkutan darat lainnya adalah angkutan kereta api, pada tahun 2022 banyaknya penumpang kereta api yang diberangkatkan melalui stasiun kereta api di wilayah Kabupaten Malang sebanyak 417.913 orang.

*The other land transportation is train, at 2022 the number of train passenger that departed through railway stations in Malang Regency become 417,913 person.*

Sarana komunikasi yang banyak digunakan adalah telepon dan surat. Semenjak kehadiran teknologi komunikasi telepon sebagai sarana komunikasi antar penduduk dan diiringi pesatnya kemajuan dibidang telekomunikasi terutama penggunaan telepon selular maka penggunaan sarana telepon terus meningkat. Tidak hanya masyarakat kota saja yang dapat mengakses sarana ini, masyarakat desa pun mampu melakukannya. Hal

*Communication facilities that are used most is telephone and letter. Since the existence of communication technology, telephone as communication media among people and parallel with the rapid progressive in telecommunication field, especially the usage of hand phone, then the usage of telephone continuously increases. Not only urban community that can access this facility, but even rural community can do that. This affects to the usage of*

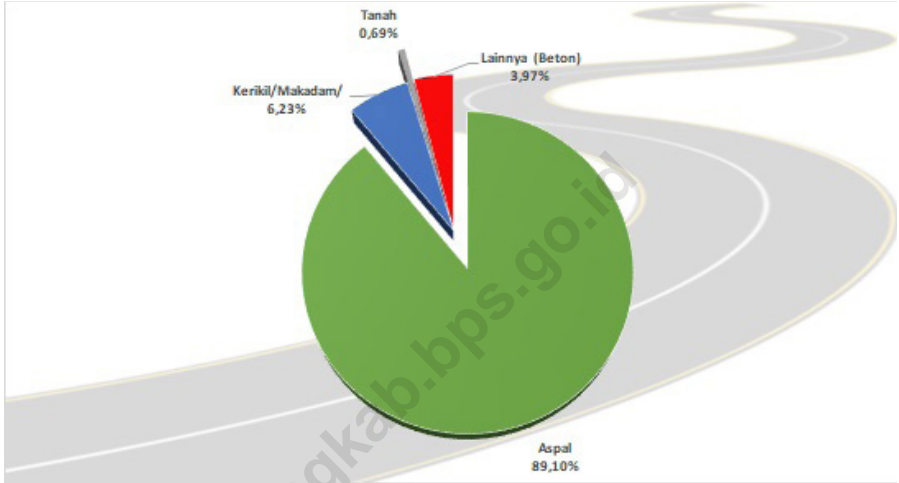
ini berdampak pada penggunaan sarana telekomunikasi melalui surat. Surat yang diterima dan dikirim melalui Kantor Pos dari tahun ke tahun semakin menyusut, begitu pula jasa pos lainnya.

*telecommunication facility through letter. The letter that sent and received through post office from year to year reduced more and more, and also the other post services.*

<https://malangkab.bps.go.id>

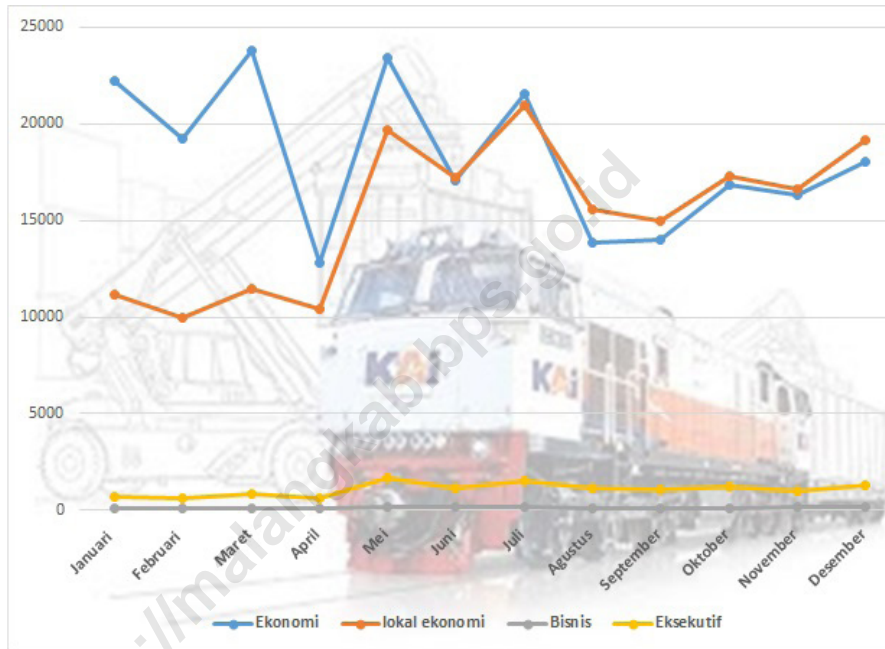
**Gambar** 8.1  
**Figures**

**Panjang Jalan Menurut Jenis Permukaan Jalan di Kabupaten Malang (km), 2022**  
***Length of Roads by Type of Road Surface in Malang Regency (km), 2022***



Sumber/ Source: Dinas Pekerjaan Umum Bina Marga Kabupaten Malang / Road Construction Office in Malang Regency

**Gambar 8.2** Pemberangkatan Penumpang Angkutan Kereta Api per Bulan di Kabupaten Malang, 2022  
**Figures 8.2** Passenger Carried Out by Train per Month in Malang Regency, 2022



Sumber/ Source : Stasiun Kereta Api PT. KA/ Railways Station of State Railways Enterprise

## 8.1 TRANSPORTASI TRANSPORTATION

**Tabel 8.1.1** Panjang Jalan Menurut Tingkat Kewenangan Pemerintahan di Kabupaten Malang(km), 2019 – 2022  
*Length of Roads by Level of Government Authority in Malang Regency (km), 2019 – 2022*

Jenis Jalan <i>Types of Roads</i>	2019	2020	2021	2022
(1)	(2)	(3)	(4)	(5)
Jalan Negara/ <i>Road Under State</i>	140,37	140,37	140,37	152,24
Jalan Propinsi/ <i>Road Under Provincial</i>	69,71	69,71	69,71	69,71
Jalan Kabupaten/ <i>Road Under Regency</i>	1 668,76	1 668,76	1 668,76	1 668,76
<b>Jumlah/Total</b>	<b>1 878,84</b>	<b>1 878,84</b>	<b>1 878,84</b>	<b>1 878,84</b>

Sumber/ *Source*: Dinas Pekerjaan Umum Bina Marga Kabupaten Malang / *Road Construction Office in Malang Regency*



**Tabel 8.1.2 Panjang Jalan Menurut Jenis Permukaan Jalan di Kabupaten Malang (km), 2018 - 2022**  
**Length of Roads by Type of Road Surface in Malang Regency (km), 2018 – 2022**

Jenis Permukaan Types of Surface	2018*)	2019	2020	2021	2022
(1)	(2)	(3)	(4)	(5)	(6)
Aspal/Asphalted	1 635,70	1 575,79	1 612,24	1 533,26	1 486,93
Kerikil/Makadam/Gravel	33,06	92,97	48,87	64,12	103,98
Tanah/Soil	-	-	7,65	7,65	11,53
Lainnya/Other	-	-	-	63,73	66,32
<b>Jumlah/Total</b>	<b>1 668,76</b>	<b>1 668,76</b>	<b>1 668,76</b>	<b>1 668,76</b>	<b>1 668,76</b>

Catatan/Note : \*) Data dikoreksi publikasi terdahulu / Data corrected

Sumber/ Source: Dinas Pekerjaan Umum Bina Marga Kabupaten Malang / Road Construction Office in Malang Regency

**Tabel**  
**Table** 8.1.3

**Panjang Jalan Menurut Kondisi Jalan di Kabupaten Malang (km), 2018 - 2022**  
***Length of Roads by Condition of Roads in Malang Regency (km), 2018 – 2022***

Jenis Permukaan <i>Types of Surface</i>	2018*)	2019	2020	2021	2022
(1)	(2)	(3)	(4)	(5)	(6)
<i>Baik/Goods</i>	1 041,13	1 067,26	1 108,41	1 002,67	1 005,502
<i>Sedang/Medium</i>	79,78	62,49	148,21	208,82	210,27
<i>Rusak/ Broke</i>	282,66	281,31	406,14	356,09	332,22
<i>Rusak Berat / Seriously Broke</i>	265,19	257,70	6,00	101,18	120,77
<b>Jumlah/Total</b>	<b>1 668,76</b>	<b>1 668,76</b>	<b>1 668,76</b>	<b>1 668,76</b>	<b>1 668,76</b>

Catatan/Note : \*) Data dikoreksi publikasi terdahulu / *Data corrected*

Sumber/ Source: Dinas Pekerjaan Umum Bina Marga Kabupaten Malang / *Road Construction Office in Malang Regency*

**Tabel 8.1.4 Panjang Jalan Kabupaten Menurut Kelas Jalan di Kabupaten Malang (km), 2018 - 2022**  
***Length of District Road by Road Class in Malang Regency (km), 2018 – 2022***

Jenis Permukaan <i>Types of Surface</i>	2018*)	2019	2020	2021	2022
(1)	(2)	(3)	(4)	(5)	(6)
<i>Kelas I/ Class I</i>	-	-	...	...	...
<i>Kelas II/ Class II</i>	-	-	...	...	...
<i>Kelas III/ Class III</i>	1 668,76	1 668,76	1 668,76	1 668,76	1 668,76
<i>Kelas III A/ Class IIIA</i>	-	-	-	-	-
<i>Kelas III B/ Class IIIB</i>	-	-	-	-	-
<i>Kelas III C/ Class IIIC</i>	-	-	-	-	-
<i>Tidak dirinci Class Nondetails</i>	2 389,77	2 389,77	2 389,77	2 389,77	2 389,77
<b><i>Jumlah/Total</i></b>	<b>4 058,53</b>	<b>4 058,53</b>	<b>4 058,53</b>	<b>4 058,53</b>	<b>4 058,53</b>

Catatan/Note : \*) Data dikoreksi publikasi terdahulu / Data corrected

Sumber/ Source: Dinas Pekerjaan Umum Bina Marga Kabupaten Malang / Road Construction Office in Malang Regency

**Tabel** 8.1.5  
**Table**

**Panjang Jalan Menurut Keadaan dan Status Jalan di Kabupaten Malang (km), 2021 - 2022**  
**Length of Road by Road Conditions and Status of The Road in Malang Regency (km), 2021 - 2022**

Keadaan Road Condition	Jalan Negara State Road		Jalan Provinsi Province Road	
	2021	2022	2021	2022
(1)	(2)	(3)	(4)	(5)
<b>I. Jenis Permukaan</b>				
a. Diaspal	140,37	...	69,71	...
b. Kerikil	-	...	-	...
c. Tanah	-	...	-	...
d. Tidak Dirinci	-	...	-	...
<b>II. Kondisi Jalan</b>				
a. Baik	140,37	...	56,09	...
b. Sedang	-	...	10,12	...
c. Rusak	-	...	3,5	...
d. Rusak Berat	-	...	-	...
<b>III. Kelas Jalan</b>				
a. Kelas I	...	...	...	...
b. Kelas II	...	...	...	...
c. Kelas III	...	...	...	...
d. Kelas III A	...	...	...	...
e. Kelas III B	...	...	...	...
f. Kelas III C	...	...	...	...
g. Kelas Tidak Dirinci	...	...	...	...

Lanjutan Tabel/Continued Table 8.1.5

Keadaan Road Condition	Jalan Kabupaten District Road		Jalan Non Status Non Status Road	
	2021	2022	2021	2022
(1)	(2)	(3)	(4)	(5)
<b>I. Jenis Permukaan</b>				
a. Diaspal	1 533,26	1 486,93	...	...
b. Kerikil	64,12	103,98	...	...
c. Tanah	7,65	11,53	...	...
d. Tidak Dirinci	63,73	66,32	...	...
<b>II. Kondisi Jalan</b>				
a. Baik	1 002,672	1 005,502	...	...
b. Sedang	208,82	210,27	...	...
c. Rusak	356,09	332,22	...	...
d. Rusak Berat	101,178	120,77	...	...
<b>III. Kelas Jalan</b>				
a. Kelas I	...	...	...	...
b. Kelas II	...	...	...	...
c. Kelas III	1 668,76	1 668,76	...	...
d. Kelas III A	...	...	...	...
e. Kelas III B	...	...	...	...
f. Kelas III C	...	...	...	...
g. Kelas Tidak Dirinci	...	...	...	...

Catatan/Note : \*) Sumber dari Pemerintah Provinsi Jawa Timur Dinas Pekerjaan Umum Bina Marga

\*\*) Data pendataan

Sumber/ Source: Dinas Pekerjaan Umum Bina Marga Kabupaten Malang / Road Construction Office in Malang Regency

**Tabel**  
**Table 8.1.6****Kendaraan Bermotor yang Terdaftar Menurut Jenis  
Kendaraan di Kabupaten Malang, 2022**  
*Numbers of Motor Vehicles Which Registration by Type of  
Vehicles in Malang Regency, 2022*

Keadaan <i>Road Condition</i>	Bukan Umum <i>Personal</i>		Umum <i>Public</i>	
	Negara <i>State</i>	Swasta <i>Private</i>	Negara <i>State</i>	Swasta <i>Private</i>
(1)	(2)	(3)	(4)	(5)
1. Sedan	6	7 175	-	14
2. Jeep	33	8 896	-	-
3. Station Wagon	965	82 227	-	1 315
4. Bus	23	564	-	2 677
5. Truck/Pick Up	216	29 907	-	8 335
6. Alat Berat	-	37	-	-
7. Sepeda Motor	2 815	872 705	-	-
<b>Kabupaten Malang</b>	<b>4 058</b>	<b>1 001 511</b>	<b>-</b>	<b>12 341</b>

Sumber/ Source: Dinas Pendapatan Provinsi Jawa Timur UPT Malang Utara dan UPT Malang Selatan / East Java Provincial Revenue Service UPT Malang Utara and UPT Malang Selatan

**Tabel** 8.1.7 **Banyaknya Kendaraan Bermotor Menurut Jenis Kendaraan di Kabupaten Malang, 2018 - 2022**  
**Number of Motor Vehicles by Type of Vehicle in Malang Regency, 2018 - 2022**

Jenis Kendaraan Types of Vehicle	2018	2019	2020	2021	2022
(1)	(2)	(3)	(4)	(5)	(6)
Sedan	3 135	3 158	5 038	85 870	7 195
Jeep	-	4 565	5 922	105 721	8 929
Station Wagon	4 325	38 811	48 807	1 297 305	84 507
Bus	2 183	2 259	2 714	25 109	3 264
Truck/ Pick Up	27 104	22 423	31 603	487 602	38 458
Alat Besar/Berat/ heavy equipment	55	55	53	31	37
Sepeda Motor/Motorcycle	628 302	667 852	730 686	11 072 085	875 520
<b>Jumlah/Total</b>	<b>700 616</b>	<b>739 123</b>	<b>824 823</b>	<b>13 073 723</b>	<b>1 017 910</b>

Sumber/ Source: Dinas Pendapatan Provinsi Jawa Timur UPT Malang Utara dan UPT Malang Selatan / East Java Provincial Revenue Service UPT Malang Utara and UPT Malang Selatan

**Tabel**  
**Table** 8.1.8**Lokasi, Kategori dan Luas Terminal di Kabupaten Malang, 2022**  
**Location, Type and Area Vehicle Station in Malang Regency, 2022**

Keadaan <i>Road Condition</i>	Tipe <i>Type</i>	Luas / Area (m <sup>2</sup> )		Keterangan
		Tanah <i>Land</i>	Bangunan <i>Construction</i>	
(1)	(2)	(3)	(4)	(5)
Kepanjen (Talangagung)	C	39 784	1 876	-
Dampit	C	20 000	880	-
Singosari	C	750	240	-
Turen (Belakang Pasar Turen)	-	-	-	-
Wonosari	C	Atas : 1 794 Bawah : 2 964	TPR : 12 Parkir : 540	-
Gondanglegi	C	3 105	150	-
Karangploso	C	1 200	100	-
Lawang	C	6 600	9	-
Tumpang	C	2 088	-	-

Sumber/ Source: Dinas Perhubungan Kabupaten Malang / *Transportation Services Malang Regency*



**Tabel 8.1.9** Banyaknya Kendaraan Lulus Uji Menurut Jenis dan Statusnya per Bulan, 2022  
**Numbers of Vehicle Passed Test by Type and Status per Month, 2022**

Bulan Month	Tipe Type	MPU	Bus	Mobil Barang	Kereta/ Train		Kendaraan Khusus	Jumlah Total
					Gandeng	Tempel		
(1)	(2)	(3)	(4)	(5)	(6)	(7)	(8)	(9)
Januari/	Umum	2	155	679	1	13	-	850
January	Bukan Umum	-	82	2 906	-	-	-	2 988
Februari/	Umum	4	118	520	4	6	-	652
February	Bukan Umum	-	73	2 175	-	2	-	2 250
Maret/	Umum	6	228	746	1	15	-	996
March	Bukan Umum	-	98	3 256	1	-	-	3 355
April/	Umum	6	258	786	-	34	-	1 084
April	Bukan Umum	-	76	2 897	1	1	-	2 975
Mei/	Umum	3	105	916	3	14	-	1 041
May	Bukan Umum	-	59	2 605	3	-	-	2 667
Juni/	Umum	4	203	764	1	15	-	987
June	Bukan Umum	-	89	3 081	8	-	-	3 178
Juli/	Umum	3	134	670	1	11	-	819
July	Bukan Umum	-	79	2 769	1	-	-	2 849
Agustus/	Umum	4	169	563	1	9	-	746
August	Bukan Umum	-	84	2 442	-	2	-	2 528
September/	Umum	5	245	676	1	-	-	927
September	Bukan Umum	-	102	3 129	1	17	-	3 249
Oktober/	Umum	5	229	716	1	28	-	979
October	Bukan Umum	-	71	2 851	1	1	-	2 924
November/	Umum	5	148	590	3	15	-	761
November	Bukan Umum	-	58	2 270	1	-	-	2 329
Desember/	Umum	4	180	714	6	14	-	918
December	Bukan Umum	-	73	2 922	3	-	-	2 998
Jumlah/	Umum	51	2 172	8 340	23	174	-	10 760
Total	Bukan Umum	-	944	33 303	20	23	-	34 290
<b>Jumlah/ Total</b>		<b>51</b>	<b>3 116</b>	<b>41 643</b>	<b>43</b>	<b>197</b>	<b>-</b>	<b>45 050</b>

Sumber/ Source: Dinas Perhubungan Kabupaten Malang / Transportation Services Malang Regency

**Tabel**  
**Table** 8.1.10

**Banyaknya Kendaraan Penumpang Wajib Uji Menurut Jenis dan Status per Bulan, 2022**  
**Numbers of Passenger Vehicle Must be Test by Type and Status per Month, 2022**

Bulan Month	Tipe Type	Taksi	Mobil Penumpang 5-8 Seat		Bus Kecil 9 - 16 Seat		Kendaraan Khusus	Jumlah/ Total
			JBB< 3500	JBB> 3500	JBB< 3500	JBB> 3500	JBB> 3500	
(1)	(2)	(3)	(4)	(5)	(6)	(7)	(8)	(9)
Januari/ January	Umum	266	548	38	1724	110	-	2686
	Bukan Umum	-	21	1	378	40	-	440
Februari/ February	Umum	266	548	38	1724	110	-	2686
	Bukan Umum	-	21	1	378	40	-	440
Maret/ March	Umum	266	548	38	1724	110	-	2686
	Bukan Umum	-	21	1	378	40	-	440
April/ April	Umum	266	548	38	1724	110	-	2686
	Bukan Umum	-	21	1	378	40	-	440
Mei/ May	Umum	266	548	38	1724	110	-	2686
	Bukan Umum	-	21	1	378	40	-	440
Juni/ June	Umum	266	548	38	1724	110	-	2686
	Bukan Umum	-	21	1	378	40	-	440
Juli/ July	Umum	266	548	38	1724	110	-	2686
	Bukan Umum	-	21	1	378	40	-	440
Agustus/ August	Umum	266	548	38	1724	110	-	2686
	Bukan Umum	-	21	1	378	40	-	440
September/ September	Umum	266	548	38	1724	110	-	2686
	Bukan Umum	-	21	1	378	40	-	440
Oktober/ October	Umum	266	548	38	1724	110	-	2686
	Bukan Umum	-	21	1	378	40	-	440
November/ November	Umum	266	548	38	1724	110	-	2686
	Bukan Umum	-	21	1	378	40	-	440
Desember/ December	Umum	266	548	38	1724	110	-	2686
	Bukan Umum	-	21	1	378	40	-	440

Sumber/ Source: Dinas Perhubungan Kabupaten Malang / Transportation Services Malang Regency

**Tabel 8.1.11** Banyaknya Kendaraan Barang Wajib Uji Menurut Jenis dan Statusnya per Bulan, 2022  
**Numbers of Burden Vehicle Must be Test by Type and Status per Month, 2022**

Bulan Month	Tipe Type	Bestel Wagon		Pick Up			Double Cabin Terbuka JBB<3500
		JBB< 3500	JBB> 3500	Terbuka	Box	Tertutup	
				JBB< 3500	JBB> 3500	JBB< 3500	
(1)	(2)	(3)	(4)	(5)	(6)	(7)	(8)
Januari/ January	Umum	4	-	2	1	-	-
	Bukan Umum	133	4	29 537	1 676	356	76
Februari/ February	Umum	4	-	2	1	-	-
	Bukan Umum	133	4	29 706	1 676	356	76
Maret/ March	Umum	4	-	2	1	-	-
	Bukan Umum	133	4	29 875	1 696	356	76
April/ April	Umum	4	-	2	1	-	-
	Bukan Umum	133	4	30 044	1 706	356	76
Mei/ May	Umum	4	-	2	1	-	-
	Bukan Umum	133	4	30 213	1 716	356	76
Juni/ June	Umum	4	-	2	1	-	-
	Bukan Umum	133	4	30 382	1 726	356	76
Juli/ July	Umum	4	-	2	1	-	-
	Bukan Umum	133	4	30 551	1 736	356	76
Agustus/ August	Umum	4	-	2	1	-	-
	Bukan Umum	133	4	30 720	1 746	356	76
September/ September	Umum	4	-	2	1	-	-
	Bukan Umum	133	4	30 889	1 756	356	76
Oktober/ October	Umum	4	-	2	1	-	-
	Bukan Umum	133	4	31 058	1 766	356	76
November/ November	Umum	4	-	2	1	-	-
	Bukan Umum	133	4	31 227	1 776	356	76
Desember/ December	Umum	4	-	2	1	-	-
	Bukan Umum	133	4	31 396	1 786	356	76

Sumber/ Source: Dinas Perhubungan Kabupaten Malang / Transportation Services Malang Regency

Lanjutan Tabel/*Continued Table* 8.1.11

Bulan Month	Tipe Type	Truk 2 Sumbu					
		Traktor Head	Terbuka	Box	Tertutup	Tangki	Dump
(1)	(2)	(9)	(10)	(11)	(12)	(13)	(14)
Januari/ January	Umum	35	9 167	95	3	97	687
	Bukan Umum	16	8 320	1 009	15	118	620
Februari/ February	Umum	35	9 167	95	3	97	687
	Bukan Umum	16	8 386	1 012	15	118	626
Maret/ March	Umum	13	9 167	95	3	97	687
	Bukan Umum	16	8 452	1 015	15	118	632
April/ April	Umum	35	9 167	95	3	97	687
	Bukan Umum	16	8 518	1 018	15	118	638
Mei/ May	Umum	35	9 167	95	3	97	687
	Bukan Umum	16	8 584	1 021	15	118	644
Juni/ June	Umum	35	9 167	95	3	97	687
	Bukan Umum	16	8 650	1 024	15	118	650
Juli/ July	Umum	35	9 167	95	3	97	687
	Bukan Umum	16	8 716	1 027	15	118	656
Agustus/ August	Umum	35	9 167	95	3	97	687
	Bukan Umum	16	8 782	1 030	15	118	662
September/ September	Umum	35	9 167	95	3	97	687
	Bukan Umum	16	8 848	1 033	15	118	668
Oktober/ October	Umum	35	9 167	95	3	97	687
	Bukan Umum	16	8 914	1 036	15	118	674
November/ November	Umum	35	9 167	95	3	97	687
	Bukan Umum	16	8 980	1 039	15	118	680
Desember/ December	Umum	35	9 167	95	3	97	687
	Bukan Umum	16	9 046	1 042	15	118	686

Sumber/ Source: Dinas Perhubungan Kabupaten Malang / *Transportation Services Malang Regency*

Lanjutan Tabel/Continued Table 8.1.11

Bulan Month	Tipe Type	Truk > 2 Sumbu						
		Tracktor Head	Terbuka Opened	Box	Tertutup	Tangki	Dump	Mixer
(1)	(2)	(15)	(16)	(17)	(18)	(19)	(20)	(21)
Januari/ January	Umum	22	50	130	-	19	8	11
Januari/ January	Bukan Umum	-	32	12	-	17	23	-
Februari/ February	Umum	22	50	130	-	19	8	11
Februari/ February	Bukan Umum	-	32	12	-	17	23	-
Maret/ March	Umum	22	50	130	-	19	8	11
Maret/ March	Bukan Umum	-	32	12	-	17	23	-
April/ April	Umum	22	50	130	-	19	8	11
April/ April	Bukan Umum	0	32	12	-	17	23	-
Mei/ May	Umum	22	50	130	-	19	8	11
Mei/ May	Bukan Umum	-	32	12	-	17	23	-
Juni/ June	Umum	22	50	130	-	19	8	11
Juni/ June	Bukan Umum	0	32	12	-	17	23	-
Juli/ July	Umum	22	50	130	-	19	8	11
Juli/ July	Bukan Umum	-	32	12	-	17	23	-
Agustus/ August	Umum	22	50	130	-	19	8	11
Agustus/ August	Bukan Umum	-	32	12	-	17	23	0
September/ September	Umum	22	50	130	-	19	8	11
September/ September	Bukan Umum	-	32	12	-	17	23	-
Oktober/ October	Umum	22	50	130	-	19	8	11
Oktober/ October	Bukan Umum	-	32	12	-	17	23	-
November/ November	Umum	22	50	130	-	19	8	11
November/ November	Bukan Umum	0	32	12	-	17	23	-
Desember/ December	Umum	22	50	130	-	19	8	11
Desember/ December	Bukan Umum	-	32	12	-	17	23	-

Sumber/ Source: Dinas Perhubungan Kabupaten Malang / Transportation Services Malang Regency

**Tabel**  
**Table** 8.1.12

**Arus Pemberangkatan Penumpang dan Barang Angkutan  
Kereta Api di Kabupaten Malang, 2022**  
*Passenger and Goods Vehicleried by Train Through  
Departure Stations in Malang Regency, 2022*

Stasiun Berangkat <i>Departure Station</i>	Penumpang/ <i>Passenger</i>		Barang/ <i>Goods (Ton)</i>	
	Penumpang <i>Passenger</i>	KM- Penumpang <i>KM-Pass</i>	Barang <i>Goods</i>	KM- Barang <i>KM-Goods</i>
(1)	(2)	(3)	(4)	(5)
Sumberpucung	38 323	-	-	-
Ngebruk	19 663	2 398 886	-	-
Kepanjen	214 305	-	-	494 851
Singosari	36 701	-	-	-
Lawang	108 921	32 675 700	-	-
<b>Kabupaten Malang</b>	<b>417 913</b>	<b>35 074 586</b>	<b>-</b>	<b>494 851</b>

Sumber/ *Source*:: PT Kereta Api Indonesia (PERSERO)- DAOP 8 Surabaya/ *State Railways Enterprise of Indonesia-DAOP 8 Surabaya*

**Tabel** 8.1.13 **Pemberangkatan Penumpang Angkutan Kereta Api Menurut Kelas per Bulan di Kabupaten Malang, 2022**  
**Table** 8.1.13 **Passenger Carried Out by Train by Class per Month in Malang Regency, 2022**

Bulan Month	Lokal Ekonomi Economy Local	Ekonomi Economy	Bisnis Business	Eksekutif Executive	Jumlah Total
(1)	(2)	(3)	(4)	(5)	(6)
Januari / January	11 129	22 210	124	681	34 144
Pebruari / February	9 940	19 203	88	598	29 829
Maret / March	11 436	23 787	121	835	36 179
April / April	10 378	12 774	81	649	23 882
Mei / May	19 708	23 401	207	1 653	44 969
Juni / June	17 180	17 042	152	1 174	35 548
Juli / July	20 976	21 528	189	1 508	44 201
Agustus / August	15 580	13 853	126	1 163	30 722
September / September	14 949	14 028	115	1 078	30 170
Oktober / October	17 320	16 833	112	1 249	35 514
Nopember / November	16 616	16 303	143	1 021	34 083
Desember / December	19 158	18 046	159	1 309	38 672
<b>Kabupaten Malang</b>	<b>184 370</b>	<b>219 008</b>	<b>1 617</b>	<b>12 918</b>	<b>417 913</b>

Sumber/ Source: : PT Kereta Api Indonesia (PERSERO)- DAOP 8 Surabaya/ State Railways Enterprise of Indonesia-DAOP 8 Surabaya

**Tabel**  
**Table** 8.1.14**Lalu Lintas Pesawat di Bandara Abdul Rahman Saleh per Bulan di Kabupaten Malang, 2022**  
**Monthly Air Traffic Through Abdul Rahman Saleh Airport, 2022**

Bulan Month	Pesawat Terbang Plane		Penumpang Passenger	
	Berangkat Departure	Datang Arrival	Berangkat Departure	Datang Arrival
(1)	(2)	(3)	(4)	(5)
Januari / January	83	82	9 540	10 720
Pebruari / February	92	92	9 222	8 737
Maret / March	84	84	11 425	10 622
April / April	89	89	11 879	12 245
Mei / May	106	106	16 624	15 311
Juni / June	99	99	15 495	14 781
Juli / July	102	102	16 261	15 723
Agustus / August	101	101	14 966	14 739
September / September	122	122	15 820	14 957
Oktober / October	129	129	18 221	17 673
November / November	132	132	18 326	18 585
Desember / December	136	137	20 236	18 887
<b>Jumlah/Total</b>	<b>1 275</b>	<b>1 274</b>	<b>178 015</b>	<b>172 980</b>

Sumber/ Source : Bandara Abdul Rachman Saleh Malang/ Abdul Rahman Saleh Airport



**Tabel**  
**Table** 8.1.15**Banyaknya Bongkar Muat Di Bandara Abdul Rahman Saleh per Bulan di Kabupaten Malang, 2022**  
**Number of Loading and Unloading Cargos at Abdul Rahman Saleh Airport, 2022**

Bulan Month	Bagasi (Kg) Baggage		Barang (Kg) Cargo	
	Muat To load	Bongkar Unloading	Muat To load	Bongkar Unloading
(1)	(2)	(3)	(4)	(5)
Januari /January	94 152	80 090	62	9 749
Pebruari / February	75 877	64 532	1 673	9 223
Maret / March	90 215	60 533	1 240	6 372
April / April	96 265	83 884	900	9 656
Mei / May	141 570	111 824	168	7 733
Juni / June	123 743	90 677	746	10 649
Juli / July	135 611	105 247	431	10 567
Agustus / August	119 490	105 241	602	10 384
September / September	111 801	80 200	1 062	11 186
Oktober / October	132 075	100 842	1 178	18 477
Nopember / November	126 891	97 515	3 973	20 224
Desember / December	155 631	112 114	3 336	20 833
<b>Jumlah/Total</b>	<b>1 403 321</b>	<b>1 092 699</b>	<b>15 371</b>	<b>145 053</b>

Sumber/ Source: : Bandara Abdul Rachman Saleh Malang/ Abdul Rahman Saleh Airport

**Tabel** 8.1.16  
**Table**

**Banyaknya Penerbangan Menurut Jalur Penerbangan Di Bandara Abdul Rahman Saleh per Bulan di Kabupaten Malang, 2022**  
**Number of Flights by Flight Path at Abdul Rahman Saleh Airport, 2022**

Bulan Month	Pesawat Terbang Plane				Penumpang Passenger			
	Malang - Jakarta		Banjarmasin - Malang		Malang - Jakarta		Banjarmasin - Malang	
	Berangkat Departure	Datang Arrival	Berangkat Departure	Datang Arrival	Berangkat Departure	Datang Arrival	Berangkat Departure	Datang Arrival
(1)	(2)	(3)	(4)	(5)	(7)	(8)	(9)	(10)
Januari / January	83	82	-	-	9 540	10 720	-	-
Pebruari / February	92	92	-	-	9 272	8 737	-	-
Maret / March	84	83	-	1	11 425	10 593	-	29
April / April	89	89	-	-	11 879	12 245	-	-
Mei / May	106	106	-	-	16 624	15 311	-	-
Juni / June	99	99	-	-	15 495	14 781	-	-
Juli / July	102	102	-	-	16 261	15 725	-	-
Agustus / August	101	101	-	-	14 966	14 739	-	-
September / September	122	122	-	-	15 965	14 937	-	-
Oktober / October	129	129	-	-	18 221	17 673	-	-
Nopember / November	132	132	-	-	18 326	18 585	-	-
Desember / December	136	137	-	-	20 236	18 887	-	-
<b>Jumlah/Total</b>	<b>1 275</b>	<b>1 274</b>	<b>-</b>	<b>1</b>	<b>178 015</b>	<b>172 980</b>	<b>-</b>	<b>29</b>

Sumber/ Source : : Bandara Abdul Rachman Saleh Malang/ Abdul Rahman Saleh Airport

## 8.2 POS DAN KOMUNIKASI POST AND COMMUNICATION

**Tabel 8.2.1** Jumlah Kantor Pos Pembantu Menurut Kecamatan di Kabupaten Malang, 2018 – 2022  
*Number of Post Offices Subsidiaries by Subdistrict in Malang Regency, 2018 – 2022*

Kecamatan Subdistrict	2018	2019	2020	2021	2022
(1)	(2)	(3)	(4)	(5)	(6)
010 Donomulyo	1	1	1	1	1
020 Kalipare	1	1	1	1	1
030 Pagak	1	1	-	-	-
040 Bantur	1	1	1	1	1
050 Gedangan	1	1	1	1	1
060 Sumbermanjing Wetan	1	1	1	1	1
070 Dampit	1	1	1	1	1
080 Tirtoyudo	-	-	-	-	-
090 Ampelgading	1	1	1	1	1
100 Poncokusumo	1	1	1	1	1
110 Wajak	1	1	1	1	1
120 Turen	2	2	2	2	2
130 Bululawang	1	1	1	1	1
140 Gondanglegi	1	1	1	1	1
150 Pagelaran	1	1	1	1	1
160 Kepanjen	2	2	1	1	1
170 Sumberpucung	1	1	1	1	1
180 Kromengan	1	1	1	1	1
190 Ngajum	1	1	1	1	1
200 Wonosari	-	-	-	-	-
210 Wagir	1	1	1	1	1
220 Pakisaji	1	1	1	1	1
230 Tajinan	-	-	-	1	1
240 Tumpang	1	1	1	1	1
250 Pakis	1	1	1	1	1
260 Jabung	1	1	1	1	1
270 Lawang	1	1	1	1	1
280 Singosari	1	1	1	1	1
290 Karangploso	2	2	1	1	1
300 Dau	1	1	1	1	1
310 Pujon	1	1	1	1	1
320 Ngantang	1	1	1	1	1
330 Kasembon	1	1	1	1	1
<b>Kabupaten Malang</b>	<b>33</b>	<b>33</b>	<b>30</b>	<b>31</b>	<b>31</b>

Sumber/ Source: Kantor Pos Malang / Pos Office in Malang Regency

**Tabel**  
**Table** 8.2.2

**Banyaknya Surat yang Diterima dan Dikirim di Kabupaten Malang, 2018 - 2022**  
**Number of Mail Sent and Received in Malang Regency, 2018-2022**

Jenis Pos Post Type	2018 <sup>*)</sup>	2019 <sup>*)</sup>	2020	2021	2022
(1)	(2)	(3)	(4)	(5)	(6)
<b>Surat Yang Diterima/ Mail Received</b>					
Biasa / Ordinary Mail	1 815	2 163	3 185	15 120	14 400
Kilat / Express Mail	147	154	168 735	-	-
Tercatat / Registered Mail	23	1.730	75	-	-
Kilat Khusus / Special Express	18 582	17 687	117 798	787 737	750 226
<b>Jumlah / Total</b>	<b>20 567</b>	<b>21 734</b>	<b>289 793</b>	<b>802 857</b>	<b>764 626</b>
<b>Surat Yang Dikirim/ Mail Sent</b>					
Biasa / Ordinary Mail	16 045	16 632	5 832	186 067	1 183 383 637
Kilat / Express Mail	22 006	23 092	170 091	130 000	983 383 636
Tercatat / Registered Mail	446	475	81	285 000	5 027 062 500
Kilat Khusus / Special Express	142 805	151 629	54 861	285 000	5 027 062 500
<b>Jumlah / Total</b>	<b>181 302</b>	<b>191 828</b>	<b>230 865</b>	<b>886 067</b>	<b>12 220 892 273</b>

Sumber/ Source: Kantor Pos Malang / Pos Office in Malang Regency

\*) Data berbeda jauh dengan data tahun sebelumnya di karenakan adanya proyek pengiriman yg isidental pada tahun 2019 - 2020

**Tabel 8.2.4** Jumlah Menara Pemancar Menurut Kecamatan di Kabupaten Malang, 2019 – 2022  
**Number of Tower Subsidiaries by Subdistrict in Malang Regency, 2019 – 2022**

Kecamatan Subdistrict	2019	2020	2021	2022
(1)	(2)	(3)	(4)	(5)
010 Donomulyo	13	12	15	15
020 Kalipare	15	15	15	13
030 Pagak	11	12	12	22
040 Bantur	19	20	20	30
050 Gedangan	6	7	7	28
060 Sumbermanjing Wetan	48	25	27	12
070 Dampit	26	22	27	19
080 Tirtoyudo	9	14	11	18
090 Ampelgading	10	10	11	27
100 Poncokusumo	14	16	15	25
110 Wajak	13	14	16	15
120 Turen	21	20	24	13
130 Bululawang	16	16	13	32
140 Gondanglegi	21	18	24	16
150 Pagelaran	9	10	9	12
160 Kepanjen	30	28	32	18
170 Sumberpucung	12	13	12	16
180 Kromengan	10	11	10	42
190 Ngajum	6	7	7	21
200 Wonosari	9	11	7	7
210 Wagir	18	18	19	23
220 Pakisaji	18	18	21	29
230 Tajinan	9	10	10	21
240 Tumpang	14	13	14	48
250 Pakis	38	37	40	32
260 Jabung	10	14	12	18
270 Lawang	30	29	31	15
280 Singosari	27	38	48	7
290 Karangploso	20	19	21	8
300 Dau	24	23	26	16
310 Pujon	13	17	15	11
320 Ngantang	10	12	13	9
330 Kasembon	6	6	6	11
<b>Kabupaten Malang</b>	<b>555</b>	<b>555</b>	<b>590</b>	<b>649</b>

Sumber/ Source: Dinas Komunikasi dan Informatika Kabupaten Malang / Communication and Informatics Office of Malang Regency

## PERBANKAN, KOPERASI, DAN HARGA- HARGA BANKING, COOPERATIVE, AND PRICES

### JUMLAH BANK TAHUN 2022



Bank Konvensional **173**

Bank Syariah **20**

Kecamatan Kapanjen merupakan kecamatan dengan jumlah bank paling banyak di Kab. Malang

### NILAI INVESTASI TAHUN 2022

36% dana investasi di Kab. Malang berasal dari Penanaman Modal Dalam Negeri

Rp 5.558,321 Milyar **PMA**

Rp 3.118,31 Milyar **PMDN**





**PENJELASAN TEKNIS****TECHNICAL NOTES**

- |                                                                                                                                                                                                                                                                                                    |                                                                                                                                                                                                                                                                                                                                      |
|----------------------------------------------------------------------------------------------------------------------------------------------------------------------------------------------------------------------------------------------------------------------------------------------------|--------------------------------------------------------------------------------------------------------------------------------------------------------------------------------------------------------------------------------------------------------------------------------------------------------------------------------------|
| <p>1. Data perkoperasian bersumber dari Dinas Koperasi dan Usaha Mikro, Kecil, dan Menengah Kabupaten Malang. Data koperasi yang disajikan meliputi:</p> <ol style="list-style-type: none"> <li>a. Jumlah usaha koperasi</li> <li>b. Volume usaha koperasi</li> <li>c. Sisa hasil usaha</li> </ol> | <p>1. <i>Data for cooperatives are generated from Cooperative, Medium, and Small Entrepreneurs Service of Malang Regency. Types of cooperatives data include:</i></p> <ol style="list-style-type: none"> <li><i>a. Number of cooperatives</i></li> <li><i>b. Asset scale of cooperative</i></li> <li><i>c. Net profit</i></li> </ol> |
| <p>2. Koperasi adalah badan usaha yang beranggotakan orang seorang atau badan hukum koperasi dengan melandaskan kegiatannya berdasarkan prinsip koperasi sekaligus sebagai gerakan ekonomi rakyat yang berdasar atas asas kekeluargaan.</p>                                                        | <p>2. <i>Cooperative is an establishment that its members are people or establishments with legal status of cooperative and its activities based on people economic movement.</i></p>                                                                                                                                                |
| <p>3. Sisa hasil usaha koperasi merupakan pendapatan koperasi yang diperoleh dalam satu tahun buku dikurangi dengan biaya, penyusutan, dan kewajiban lainnya termasuk pajak dalam tahun buku yang bersangkutan.</p>                                                                                | <p>3. <i>Net profit of cooperative is gross income in one year minus expenses, depreciation, and other liabilities including taxes in current year.</i></p>                                                                                                                                                                          |
| <p>4. Data statistik perbankan bersumber dari Bank Indonesia dan Otoritas Jasa Keuangan.</p>                                                                                                                                                                                                       | <p>4. <i>Banking statistics are obtained from the Bank Indonesia and Financial Services Authority.</i></p>                                                                                                                                                                                                                           |
| <p>5. Kantor bank terdiri dari Kantor Cabang (KC), Kantor Cabang Pembantu (KCP), dan kantor di bawah KCP.</p>                                                                                                                                                                                      | <p>5. <i>Bank offices consists of branch office (KC), sub branch office (KCP), and offices under KCP.</i></p>                                                                                                                                                                                                                        |
| <p>6. Data statistik penanaman modal yang disetujui pemerintah terdiri dari Penanaman Modal Asing</p>                                                                                                                                                                                              | <p>6. <i>Statistics of investments approved by government consist of Foreign Direct Investment (FDI) and</i></p>                                                                                                                                                                                                                     |



(PMA) dan Penanaman Modal Dalam Negeri (PMDN), bersumber dari Dinas Penanaman Modal dan Pelayanan Terpadu Satu Pintu Kabupaten Malang. Data telah memperhatikan perubahan investasi yang beralih status dan juga pengurangan investasi yang dicabut izin usahanya.

*Domestic Direct Investment (DDI), are obtained from the Investment and One Integrated Service of Malang Regency. Changes in investment status and those whose license was taken off have been taken into account.*

7. Rata-rata harga eceran beberapa jenis barang diolah dari hasil survei mingguan BPS dan dari Dinas Perindustrian, Perdagangan dan Pasar Kabupaten Malang.

7. *The average retail prices of several commodities which are compiled from the weekly price survey conducted by BPS and also from Manufacture, Trade, and Market Service in Malang Regency.*

8. Inflasi mencakup 11 kelompok, yaitu: Makanan, Minuman dan Tembakau; Pakaian dan Alas Kaki; Perumahan, Air, Listrik, Gas dan Bahan Bakar Rumah Tangga; Perlengkapan, Peralatan dan Pemeliharaan Rutin Rumah Tangga; Kesehatan; Transportasi; Informasi, Komunikasi dan Jasa Keuangan; Rekreasi, Olah raga dan Budaya; Pendidikan; Penyedia Makanan dan Minuman/Restoran; dan Perawatan Pribadi dan Jasa Lainnya.

8. *Inflation includes 11 groups, namely: Food, Beverages and Tobacco; Clothing and Footwear; Housing, Water, Electricity, Gas and Household Fuels; Household Equipment, Equipment and Routine Maintenance; Health; Transportation; Information, Communication and Financial Services; Recreation, Sports and Culture; Education; Food and Beverage / Restaurant Providers; and Personal Care and Other Services.*

**ULASAN****DESCRIPTION**

Jumlah koperasi dan anggota koperasi pada tahun 2022 mengalami sedikit penurunan. Jumlah koperasi menjadi sekitar 1.103 koperasi. Menurunnya jumlah koperasi paling tidak berpengaruh terhadap penurunan jumlah simpanan koperasi. Simpanan koperasi berupa simpanan pokok, wajib dan manasuka dan anggota koperasi. Jika dilihat menurut pengelolanya maka sekitar 97,71 persen adalah koperasi non KUD, 2,29 persen adalah KUD.

*The number of cooperative and its member at 2022 has decreased slightly. The number of cooperative for about 1.103. This decreasing did not influence the decreasing of the number of cooperation saving. If observed from the manager, then for about 97,71 percent was non-KUD cooperation and 2,29 percent was KUD.*

Banyaknya kantor pusat bank di wilayah Kabupaten Malang mencapai 25 unit terdiri dari 23 unit Bank Perkreditan Rakyat (BPR) umum dan 2 unit BPR Syariah. Sementara kantor cabang sebanyak 8 unit, kantor cabang pembantu 77 unit dan kantor kas 83 unit. Keberadaan bank umum di wilayah Kabupaten Malang terbatas pada kantor cabang, cabang pembantu dan kantor kas.

*The number of bank central office in the area of Malang District reached 25 units consist of 23 units Public Loan Bank and 2 units Islamic Loan Bank. While the number of branch office is 8 units, 77 units assistance branch office, and 83 units cash office. The existence of commercial banks in the region of Malang Regency is limited to branch offices, sub-branch offices and cash offices.*

Investasi dari proyek PMA dan PMDN di tahun 2022 turun menjadi 8,68 triliun. Dibanding tahun sebelumnya, turun sekitar 22,8 persen dengan jumlah proyek yang juga meningkat.

*Investment from foreign and domestic investment projects in 2022 decreased to 8.68 trillion. Compared to the previous year, down about 22.8 percent with the same number of projects.*

Harga padi dan palawija relatif stabil. Sedangkan untuk hortikultura harga cabe rawit, bawang putih dan bawang merah sangat berfluktuasi. Namun harga cabe rawit yang

*The price of paddy and palawija are relatively stable. While for horticultural, the price of chili, garlic and onion are very fluctuating. But chili has the highest price during 2022. While other horticultural*

mengalami kenaikan dan penurunan harga paling tajam selama tahun 2022. Sedangkan untuk tanaman hortikultura lainnya relatif stabil.

Ongkos yang harus dibayar petani adalah biaya yang dikeluarkan petani untuk memproduksi komoditi pertanian yaitu berupa ongkos mengolah lahan, sewa alat pertanian, bibit, pupuk dan obat-obatan dan lain-lain. Pada tahun 2022 harga seluruh barang dan jasa per satuan biaya yang dikeluarkan relatif stabil. Untuk lebih jelasnya lihat tabel 9.22

*are relatively stable.*

*The charge that must be charged by farmers is the charge issued by farmer to produce farming commodities such as for cultivating field, hiring the farming equipments, seeds, fertilizers, medicines etc. At 2022, the price of whole goods and services per charge unit issued is relatively stabile. For more information, see Table 9.22.*

**Gambar** 9.1  
**Figures**

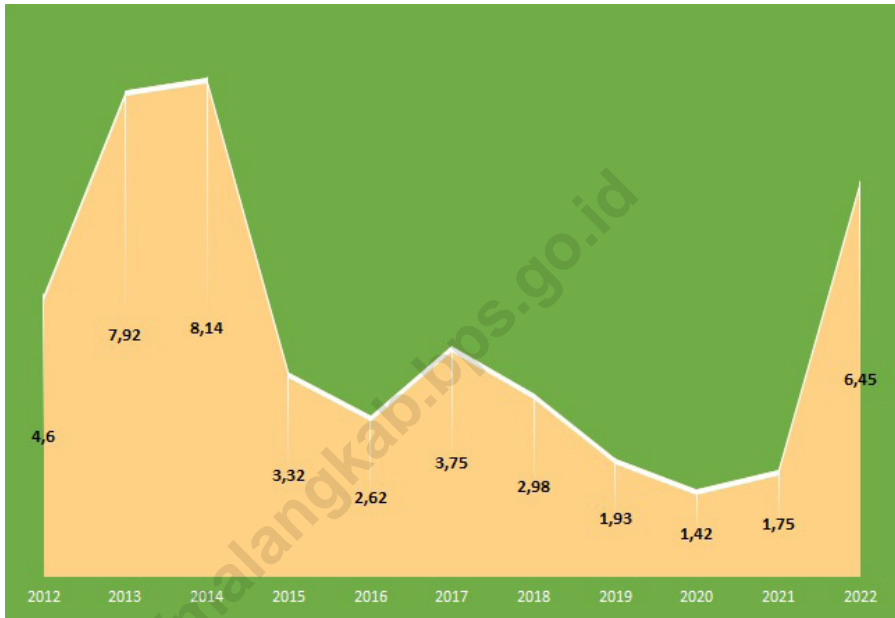
**Data Investasi PMA/PMDN Berdasarkan Nilai Investasi di Kabupaten Malang (juta rupiah), 2014 – 2022**  
**Foreign Investment Data / Domestic Based on the Value of Investment in Malang Regency (million rupiahs), 2014–2022**



Sumber/ Source: Dinas Penanaman Modal dan Pelayanan Terpadu Satu Pintu Kabupaten Malang/ Investment and One Integrated Service of Malang Regency

**Gambar** 9.2  
**Figures**

**Inflasi Kota Malang, 2012 - 2022**  
**Inflation Rate of Malang City, 2012 - 2022**



Catatan/ Notes : Kabupaten Malang tidak menghitung Inflasi/ Malang Regency does not count Inflation

Sumber/ Source: Diolah dari Hasil Survei Harga Konsumen BPS Kota Malang/ Based on Consumer Price Survey, BPS of Malang City

**Tabel**  
**Table** 9.1**Jumlah Koperasi Aktif Menurut Kecamatan di Kabupaten Malang, 2019–2022**  
**Number of Active Cooperative by Subdistrict in Malang Regency, 2019–2022**

Kecamatan Subdistrict	2019	2020	2021	2022
(1)	(2)	(3)	(4)	(5)
010 Donomulyo	39	39	41	27
020 Kalipare	23	22	23	20
030 Pagak	24	27	28	22
040 Bantur	26	27	28	21
050 Gedangan	19	21	20	15
060 Sumbermanjing Wetan	44	43	46	30
070 Dampit	54	54	55	43
080 Tirtoyudo	20	21	23	19
090 Ampelgading	23	23	22	17
100 Poncokusumo	41	42	41	38
110 Wajak	33	34	35	27
120 Turen	45	47	45	36
130 Bululawang	42	47	47	37
140 Gondanglegi	58	57	57	47
150 Pagelaran	27	27	28	22
160 Kepanjen	96	97	93	75
170 Sumberpucung	32	34	37	28
180 Kromengan	17	17	17	12
190 Ngajum	15	15	16	17
200 Wonosari	20	20	18	14
210 Wagir	29	32	31	25
220 Pakisaji	63	62	52	45
230 Tajinan	31	31	31	24
240 Tumpang	55	56	57	47
250 Pakis	67	69	69	66
260 Jabung	30	29	29	24
270 Lawang	57	62	61	58
280 Singosari	88	95	90	83
290 Karangploso	45	45	46	38
300 Dau	38	41	44	40
310 Pujon	34	34	34	32
320 Ngantang	43	43	44	42
330 Kasembon	14	14	14	12
Kota	...	7	7	...
<b>Kabupaten Malang</b>	<b>1 292</b>	<b>1 334</b>	<b>1329</b>	<b>1 103</b>

Sumber/Source: Dinas Koperasi dan Usaha Mikro, Kecil dan Menengah Kabupaten Malang/ *Cooperative, Medium and Small Entrepreneurs Services of Malang Regency*

**Tabel**  
**Table** 9.2**Jumlah Koperasi Menurut Jenis Koperasi dan Kecamatan di Kabupaten Malang, 2022**  
**Number of Cooperative by Kind of Cooperative and Subdistrict in Malang Regency, 2022**

Kecamatan Subdistrict	Jenis Koperasi/ Kind of Cooperative						Jumlah Total
	KUD	KPRI	KSU	KOPPAS	KOPWAN	Lainnya Other	
(1)	(2)	(3)	(4)	(5)	(6)	(7)	(8)
010 Donomulyo	1	1	-	-	10	29	41
020 Kalipare	1	1	-	-	9	12	23
030 Pagak	1	2	-	-	8	17	28
040 Bantur	1	2	-	-	10	15	28
050 Gedangan	1	1	-	-	8	10	20
060 Sumbermanjing Wetan	1	1	-	1	15	27	45
070 Dampit	1	1	-	-	12	41	55
080 Tirtoyudo	1	1	-	-	13	8	23
090 Ampelgading	1	1	-	-	13	7	22
100 Poncokusumo	1	1	-	2	17	20	41
110 Wajak	1	1	-	1	13	19	35
120 Turen	1	2	-	-	17	25	45
130 Bululawang	1	2	-	-	14	30	47
140 Gondanglegi	1	2	-	2	14	38	57
150 Pagelaran	-	1	-	1	10	15	27
160 Kepanjen	1	15	-	3	18	56	93
170 Sumberpucung	2	2	-	2	7	24	37
180 Kromengan	-	2	-	-	7	9	18
190 Ngajum	1	1	-	-	9	18	29
200 Wonosari	-	1	-	-	8	9	18
210 Wagir	1	1	-	-	12	18	32
220 Pakisaji	1	4	-	1	12	43	61
230 Tajinan	1	1	-	-	12	17	31
240 Tumpang	1	2	-	4	15	35	57
250 Pakis	1	1	-	1	15	51	69
260 Jabung	-	1	-	-	15	13	29
270 Lawang	1	8	-	1	12	38	60
280 Singosari	2	8	-	-	17	64	91
290 Karangploso	1	3	-	1	9	31	45
300 Dau	1	1	-	-	10	29	41
310 Pujon	1	1	-	-	10	23	35
320 Ngantang	1	1	-	-	13	29	44
330 Kasembon	1	1	-	-	6	6	14
<b>Kabupaten Malang</b>	<b>32</b>	<b>73</b>	<b>-</b>	<b>20</b>	<b>398</b>	<b>317</b>	<b>1341</b>

Sumber/Source: Dinas Koperasi dan Usaha Mikro, Kecil dan Menengah Kabupaten Malang/ Cooperative, Medium and Small Entrepreneurs Services of Malang Regency

**Tabel**  
**Table** 9.3**Banyaknya Koperasi Primer dan Sekunder serta Jumlah Anggotanya di Kabupaten Malang, 2022**  
**Number of Primary and Secondary Cooperative and Members by Subdistrict in Malang Regency, 2022**

Kecamatan Subdistrict	Banyaknya Koperasi Numbers of Cooperative	Anggota / Members		
		Laki-laki Men	Perempuan Woman	Jumlah Total
(1)	(2)	(3)	(4)	(5)
010 Donomulyo	27	6 377	2 709	9 086
020 Kalipare	20	810	1 172	1 982
030 Pagak	22	6 294	1 822	8 116
040 Bantur	21	5 001	1 895	6 896
050 Gedangan	15	4 765	791	5 556
060 Sumbermanjing Wetan	30	3 862	5 451	9 313
070 Dampit	43	4 588	3 542	8 130
080 Tirtoyudo	19	2 783	1 352	4 135
090 Ampelgading	17	1 218	1 616	2 834
100 Poncokusumo	38	1 980	3 132	5 112
110 Wajak	27	6 874	2 303	9 177
120 Turen	36	6 812	4 432	11 244
130 Bululawang	37	9 796	3 508	13 304
140 Gondanglegi	47	6 019	3 778	9 797
150 Pagelaran	22	645	1 569	2 214
160 Kepanjen	75	11 254	6 434	17 688
170 Sumberpucung	28	4 902	3 557	8 459
180 Kromengan	12	438	1 113	1 551
190 Ngajum	17	1 355	841	2 196
200 Wonosari	14	898	1 727	2 625
210 Wagir	25	4 969	1 740	6 709
220 Pakisaji	45	5 709	4 992	10 701
230 Tajinan	24	1 825	1 736	3 561
240 Tumpang	47	5 363	3 613	8 976
250 Pakis	66	6 514	2 296	8 810
260 Jabung	24	1 277	941	2 218
270 Lawang	58	4 445	5 493	9 938
280 Singosari	83	9 237	7 737	16 974
290 Karangploso	38	8 142	2 957	11 099
300 Dau	40	8 754	2 412	11 166
310 Pujon	32	17 073	2 433	19 506
320 Ngantang	42	13 810	5 120	18 930
330 Kasembon	12	2 003	1 029	3 032
<b>Kabupaten Malang</b>	<b>1 103</b>	<b>177 804</b>	<b>96 513</b>	<b>274 317</b>

Sumber/Source: Dinas Koperasi dan Usaha Mikro, Kecil dan Menengah Kabupaten Malang/ Cooperative, Medium and Small Entrepreneurs Services of Malang Regency



**Tabel**  
**Table** 9.4**Modal, Asset dan SHU Koperasi Primer dan Sekunder per Kecamatan di Kabupaten Malang, 2022**  
**Number of Capital, Asset and SHU on Primary and Secondary Cooperative by Subdistrict in Malang Regency, 2022**

Kecamatan Subdistrict	Jumlah Modal / Capital		Asset	SHU
	Sendiri	Luar		
(1)	(2)	(3)	(4)	(5)
010 Donomulyo	21 204 258	29 156 444	45 682 008	705 684
020 Kalipare	7 663 323	9 769 947	13 374 825	433 758
030 Pagak	16 717 563	22 752 224	39 469 787	1 993 431
040 Bantur	13 564 342	12 889 409	27 965 812	601 614
050 Gedangan	18 025 723	21 102 476	21 285 463	630 465
060 Sumbermanjing Wetan	24 989 969	78 503 399	108 579 881	1 272 638
070 Dampit	13 689 668	20 521 453	27 279 501	847 147
080 Tirtoyudo	9 961 014	5 785 721	11 010 971	223 994
090 Ampelgading	8 982 272	5 894 141	14 338 657	1 148 835
100 Poncokusumo	19 358 492	21 103 075	45 663 872	955 559
110 Wajak	11 939 797	14 076 434	30 670 365	1 377 904
120 Turen	30 627 298	66 679 158	70 478 904	4 489 075
130 Bululawang	28 455 067	76 465 020	114 513 633	2 605 570
140 Gondanglegi	34 592 206	68 914 561	55 248 764	1 825 252
150 Pagelaran	6 098 286	4 935 384	6 731 059	779 323
160 Kepanjen	104 439 023	53 502 635	126 652 157	5 410 592
170 Sumberpucung	24 398 466	29 821 233	45 267 796	3 348 067
180 Kromengan	3 352 715	690 773	4 663 207	174 971
190 Ngajum	15 384 848	12 489 892	13 387 466	475 473
200 Wonosari	6 091 716	3 820 505	8 358 086	659 413
210 Wagir	13 627 948	10 300 989	24 835 252	1 209 925
220 Pakisaji	36 451 349	48 023 462	63 954 089	3 115 539
230 Tajinan	8 407 430	7 098 449	13 161 366	685 773
240 Tumpang	24 265 785	25 294 881	44 812 816	1 443 007
250 Pakis	36 451 349	48 023 462	112 255 399	3 115 539
260 Jabung	13 816 480	1 939 444	16 035 695	841 643
270 Lawang	44 947 737	78 421 654	90 801 737	3 891 222
280 Singosari	106 333 685	112 315 321	165 425 306	6 607 839
290 Karangploso	28 902 154	26 187 446	58 882 731	1 860 734
300 Dau	11 309 355	23 395 991	23 906 983	404 138
310 Pujon	55 219 362	69 930 269	413 513 100	4 871 187
320 Ngantang	37 317 744	196 911 940	496 965 164	3 433 929
330 Kasembon	12 985 783	5 135 276	50 644 320	436 569
<b>Kabupaten Malang</b>	<b>864 731 025</b>	<b>1 205 695 597</b>	<b>2 419 142 355</b>	<b>63 392 808</b>

Sumber/Source: Dinas Koperasi dan Usaha Mikro, Kecil dan Menengah Kabupaten Malang/ Cooperative, Medium and Small Entrepreneurs Services of Malang Regency

**Tabel 9.5**  
**Table****Jumlah KUD dan Non KUD Menurut Kecamatan di Kabupaten Malang, 2022**  
**Number of KUD and Non KUD by Subdistrict in Malang Regency, 2022**

Kecamatan Subdistrict	KUD	Non KUD	Jumlah Total	KSP
(1)	(2)	(3)	(4)	(5)
010 Donomulyo	1	40	41	8
020 Kalipare	1	22	23	6
030 Pagak	1	27	28	5
040 Bantur	1	27	28	6
050 Gedangan	1	21	22	1
060 Sumbermanjing Wetan	1	44	45	4
070 Dampit	1	56	57	12
080 Tirtoyudo	1	23	24	-
090 Ampelgading	1	21	22	-
100 Poncokusumo	1	40	41	6
110 Wajak	1	36	37	4
120 Turen	1	45	46	2
130 Bululawang	1	46	47	1
140 Gondanglegi	1	58	59	2
150 Pagelaran	-	29	29	3
160 Kepanjen	1	94	95	11
170 Sumberpucung	2	34	36	6
180 Kromengan	-	17	17	2
190 Ngajum	1	16	17	3
200 Wonosari	-	18	18	2
210 Wagir	1	30	31	3
220 Pakisaji	1	61	62	12
230 Tajinan	1	30	31	3
240 Tumpang	1	57	58	7
250 Pakis	1	71	72	9
260 Jabung	-	29	29	5
270 Lawang	1	60	61	12
280 Singosari	2	90	92	17
290 Karangploso	1	47	48	9
300 Dau	1	44	45	4
310 Pujon	1	34	35	7
320 Ngantang	1	43	44	13
330 Kasembon	1	13	14	-
<b>Kabupaten Malang</b>	<b>31</b>	<b>1 323</b>	<b>1 354</b>	<b>185</b>

Sumber/Source: Dinas Koperasi dan Usaha Mikro, Kecil dan Menengah Kabupaten Malang/ Cooperative, Medium and Small Entrepreneurs Services of Malang Regency

Tabel  
Table 9.6

**Banyaknya Kantor Bank Menurut Kelompok Bank di Kabupaten Malang, 2022**  
**Number of Bank Office by Bank Classification in Malang Regency, 2022**

Kelompok Bank <i>Bank Classification</i>	Kantor Pusat <i>Main Office</i>	Kantor Cabang <i>Branch Office</i>	KC Pembantu <i>Under Branch Off</i>	Kantor Kas <i>Cash Office</i>	Jumlah <i>Total</i>
(1)	(2)	(3)	(4)	(5)	(6)
<b>Bank Konvensional/Conventional Banks</b>					
Bank Umum/Commercial Banks	-	2	70	47	119
BPR/Rural Credit Banks	23	5	-	26	54
<b>Bank Syariah/Syariah Banks</b>					
Bank Umum/Commercial Banks	-	-	7	1	8
BPR/Rural Credit Banks	2	1	-	9	12
<b>Jumlah/ Total</b>	<b>25</b>	<b>8</b>	<b>77</b>	<b>83</b>	<b>193</b>
<b>Bank Pemerintah/Government Banks</b>					
Bank Devisa/Foreign Exchange Banks	-	1	32	31	64
Bank Non Devisa/Non Foreign Exchange Banks	-	-	-	-	-
<b>Bank Pemerintah Daerah/Regional Development Banks</b>					
Bank Devisa/Foreign Exchange Banks	-	1	6	3	10
Bank Non Devisa/Non Foreign Exchange Banks	-	-	7	-	7
<b>Bank Swasta/Private Banks</b>					
Bank Devisa/Foreign Exchange Banks	-	-	32	14	46
Bank Non Devisa/Non Foreign Exchange Banks	25	6	-	35	66
<b>Jumlah/ Total</b>	<b>25</b>	<b>8</b>	<b>77</b>	<b>83</b>	<b>193</b>

Sumber/ Source: Otoritas Jasa Keuangan/ Otoritas Jasa Keuangan

**Tabel 9.7** Banyaknya Kantor Bank Umum Menurut Kecamatan di Kabupaten Malang, 2022  
*Number of Commercial Bank Office by Subdistrict in Malang Regency, 2022*

Kecamatan Subdistrict	Kantor Pusat Main Office	Kantor Cabang Branch Office	KC Pembantu Under Branch Off	Kantor Kas Cash Office	Jumlah Total
(1)	(2)	(3)	(4)	(5)	(6)
010 Donomulyo	-	-	2	2	4
020 Kalipare	-	-	-	1	1
030 Pagak	-	-	-	2	2
040 Bantur	-	-	1	2	3
050 Gedangan	-	-	-	1	1
060 Sumbermanjing Wetan	-	-	1	2	3
070 Dampit	-	-	4	3	7
080 Tirtoyudo	-	-	-	1	1
090 Ampelgading	-	-	-	1	1
100 Poncokusumo	-	-	-	1	1
110 Wajak	-	-	-	1	1
120 Turen	-	-	8	2	10
130 Bululawang	-	-	2	2	4
140 Gondanglegi	-	-	5	1	6
150 Pagelaran	-	-	-	-	-
160 Kepanjen	-	2	15	3	20
170 Sumberpucung	-	-	3	2	5
180 Kromengan	-	-	-	1	1
190 Ngajum	-	-	-	-	-
200 Wonosari	-	-	-	1	1
210 Wagir	-	-	-	1	1
220 Pakisaji	-	-	-	1	1
230 Tajinan	-	-	-	1	1
240 Tumpang	-	-	4	1	5
250 Pakis	-	-	4	3	7
260 Jabung	-	-	-	1	1
270 Lawang	-	-	7	1	8
280 Singosari	-	-	7	4	11
290 Karangploso	-	-	4	1	5
300 Dau	-	-	-	1	1
310 Pujon	-	-	2	1	3
320 Ngantang	-	-	1	1	2
330 Kasembon	-	-	-	1	1
<b>Kabupaten Malang</b>	-	<b>2</b>	<b>70</b>	<b>47</b>	<b>119</b>

Sumber/Source: Otoritas Jasa Keuangan/ Otoritas Jasa Keuangan

**Tabel 9.8** Banyaknya Kantor Bank Umum Syariah Menurut Kecamatan di Kabupaten Malang, 2022  
**Number of Sharia Commercial Bank Office by Subdistrict in Malang Regency, 2022**

Kecamatan Subdistrict	Kantor Pusat Main Office	Kantor Cabang Branch Office	KC Pembantu Under Branch Off	Kantor Kas Cash Office	Jumlah Total
(1)	(2)	(3)	(4)	(5)	(6)
010 Donomulyo	-	-	-	3	3
020 Kalipare	-	-	-	-	-
030 Pagak	-	-	-	-	-
040 Bantur	-	-	-	-	-
050 Gedangan	-	-	-	-	-
060 Sumbermanjing Wetan	-	-	-	-	-
070 Dampit	3	1	-	-	4
080 Tirtoyudo	-	-	-	2	2
090 Ampelgading	-	-	-	-	-
100 Poncokusumo	-	-	-	-	-
110 Wajak	-	-	-	1	1
120 Turen	-	-	-	7	7
130 Bululawang	1	-	-	2	3
140 Gondanglegi	-	1	-	-	1
150 Pagelaran	-	-	-	-	-
160 Kepanjen	5	1	-	1	7
170 Sumberpucung	1	-	-	2	3
180 Kromengan	-	-	-	-	-
190 Ngajum	-	-	-	-	-
200 Wonosari	-	-	-	-	-
210 Wagir	-	-	-	2	2
220 Pakisaji	1	-	-	2	3
230 Tajinan	-	-	-	-	-
240 Tumpang	3	1	-	2	6
250 Pakis	2	-	-	2	4
260 Jabung	-	-	-	-	-
270 Lawang	1	-	-	1	2
280 Singosari	4	-	-	2	6
290 Karangploso	1	-	-	1	2
300 Dau	2	1	-	2	5
310 Pujon	1	1	-	-	2
320 Ngantang	-	-	-	1	1
330 Kasembon	-	-	-	2	2
<b>Kabupaten Malang</b>	<b>25</b>	<b>6</b>	<b>-</b>	<b>35</b>	<b>66</b>

Sumber/Source: Otoritas Jasa Keuangan/ Otoritas Jasa Keuangan

**Tabel**  
**Table** 9.9**Banyaknya Kantor BPR dan BPR Syariah Menurut Kecamatan di Kabupaten Malang, 2022**  
**Number of Rural Credit Banks and Sharia Rural Credit Banks by Subdistrict in Malang Regency, 2022**

Kecamatan Subdistrict	Kantor Pusat Main Office	Kantor Cabang Branch Office	KC Pembantu Under Branch Off	Kantor Kas Cash Office	Jumlah Total
(1)	(2)	(3)	(4)	(5)	(6)
010 Donomulyo	-	-	-	-	-
020 Kalipare	-	-	-	-	-
030 Pagak	-	-	-	-	-
040 Bantur	-	-	-	-	-
050 Gedangan	-	-	-	-	-
060 Sumbermanjing Wetan	-	-	-	-	-
070 Dampit	-	-	-	-	-
080 Tirtoyudo	-	-	-	-	-
090 Ampelgading	-	-	-	-	-
100 Pongokusumo	-	-	-	-	-
110 Wajak	-	-	-	-	-
120 Turen	-	-	1	-	1
130 Bululawang	-	-	-	-	-
140 Gondanglegi	-	-	1	-	1
150 Pagelaran	-	-	-	-	-
160 Kepanjen	-	-	3	-	3
170 Sumberpucung	-	-	-	-	-
180 Kromengan	-	-	-	-	-
190 Ngajum	-	-	-	-	-
200 Wonosari	-	-	-	-	-
210 Wagir	-	-	-	-	-
220 Pakisaji	-	-	-	1	1
230 Tajinan	-	-	-	-	-
240 Tumpang	-	-	-	-	-
250 Pakis	-	-	-	-	-
260 Jabung	-	-	-	-	-
270 Lawang	-	-	1	-	1
280 Singosari	-	-	1	-	1
290 Karangploso	-	-	-	-	-
300 Dau	-	-	-	-	-
310 Pujon	-	-	-	-	-
320 Ngantang	-	-	-	-	-
330 Kasembon	-	-	-	-	-
<b>Kabupaten Malang</b>	<b>-</b>	<b>-</b>	<b>7</b>	<b>-</b>	<b>8</b>

Sumber/Source: Otoritas Jasa Keuangan/ Otoritas Jasa Keuangan

**Tabel**  
**Table** 9.10**Posisi Simpanan Masyarakat Rupiah dan Valuta Asing pada Bank Umum dan BPR (juta rupiah), 2022**  
**Outstanding of Private Deposit In Rupiah and Foreign Currency Of Commercial and Rural Banks (million rupiah), 2022**

Bulan Month	Giro Demand Deposit	Simpanan Berjangka Time Deposit	Tabungan Saving Deposit	Jumlah Total
(1)	(2)	(3)	(4)	(5)
Januari / January	3 888 254	5 063 011	11 435 837	20 387 102
Pebruari / February	3 368 281	5 031 862	11 106 292	19 506 435
Maret / March	3 214 760	5 397 506	11 187 488	19 799 755
April / April	2 779 577	5 501 176	11 640 925	19 921 677
Mei / May	3 149 746	5 537 276	11 578 328	20 265 350
Juni / June	3 678 648	5 584 369	11 770 267	21 033 284
Juli / July	3 419 418	5 787 738	12 048 932	21 256 089
Agustus / August	3 683 180	5 963 770	12 309 164	21 956 114
September / September	3 330 523	6 077 322	12 361 983	21 769 828
Oktober / October	3 723 143	5 963 000	11 651 926	21 338 069
November / November	3 784 363	5 984 202	11 819 172	21 587 737
Desember / December	3 307 741	5 887 171	12 239 624	21 434 536

Sumber/ Source : Bank Indonesia Malang/Bank Indonesia in Malang

**Tabel**  
**Table** 9.11

**Pinjaman Rupiah dan Valuta Asing yang Diberikan Bank Umum dan BPR Menurut Lapangan Usaha per Bulan (juta rupiah), 2022**  
**Loans In Rupiah and Foreign Currency of Commercial and Rural Banks by Industrial Origin per Month (million rupiah), 2022**

<b>Lapangan Usaha</b> <b>Industrial Origin</b>	<b>Januari</b> <b>January</b>	<b>Pebruari</b> <b>February</b>	<b>Maret</b> <b>March</b>	<b>April</b> <b>April</b>
(1)	(2)	(3)	(4)	(5)
Pertanian, Kehutanan & Perikanan / <i>Agriculture, Forestry &amp; Fishery</i>	2 137 334	2 245 586	2 339 943	2 427 457
Pertambangan dan Penggalian / <i>Mining and Quarrying</i>	4 853	4 218	4 280	4 099
Industri Pengolahan / <i>Manufacturing Industry</i>	1 145 952	1 144 752	1 183 903	1 194 982
Pengadaan Listrik, Gas dan Air / <i>Electricity, Gas and Water Supply</i>	1 818	1 957	2 086	2 043
Konstruksi / <i>Construction</i>	236 131	239 625	240 466	236 105
Perdagangan Besar dan Eceran, Reparasi Mobil dan Motor / <i>Wholesale and Retail Trade, Repair of Motor Vehicles and Motorcycles</i>	4 278 774	4 320 349	4 377 677	4 425 718
Transportasi, Pergudangan dan Komunikasi / <i>Transportation, Storage and Communication</i>	260 790	266 056	261 179	260 038
Penyediaan Akomodasi dan Makan Minum / <i>Accommodation and Food Service Activities</i>	318 199	323 239	330 043	336 394
Jasa Keuangan dan Asuransi, Real Estate dan Jasa Perusahaan / <i>Financial and Insurance Activities, Real Estate and Business Services</i>	218 931	217 645	211 130	213 185
Jasa Lainnya / <i>Other Services</i>	629 864	646 070	675 263	719 080
<b>Jumlah/ Total</b>	<b>9 232 646</b>	<b>9 409 497</b>	<b>9 625 970</b>	<b>9 819 101</b>



Lanjutan Tabel/ Continued Table 9.11

<b>Lapangan Usaha Industrial Origin</b>	<b>Mei May</b>	<b>Juni June</b>	<b>Juli July</b>	<b>Agustus August</b>
(1)	(6)	(7)	(8)	(9)
Pertanian, Kehutanan & Perikanan / <i>Agriculture, Forestry &amp; Fishery</i>	2 479 577	2 496 805	2 525 827	2 570 343
Pertambangan dan Penggalian/ <i>Mining and Quarrying</i>	4 368	4 842	5 497	7 233
Industri Pengolahan/ <i>Manufacturing Industry</i>	1 202 672	1 376 985	1 248 438	1 272 596
Pengadaan Listrik, Gas dan Air/ <i>Electricity, Gas and Water Supply</i>	2 050	2 005	2 011	2 019
Konstruksi/ <i>Construction</i>	239 636	242 806	243 713	193 192
Perdagangan Besar dan Eceran, Reparasi Mobil dan Motor/ <i>Wholesale and Retail Trade, Repair of Motor Vehicles and Motorcycles</i>	4 583 200	4 628 320	4 655 831	4 673 845
Transportasi, Pergudangan dan Komunikasi/ <i>Transportation, Storage and Communication</i>	264 915	254 882	248 358	237 579
Penyediaan Akomodasi dan Makan Minum/ <i>Accommodation and Food Service Activities</i>	337 210	374 867	371 217	359 235
Jasa Keuangan dan Asuransi, Real Estate dan Jasa Perusahaan/ <i>Financial and Insurance Activities, Real Estate and Business Services</i>	213 915	215 962	210 251	199 058
Jasa Lainnya/ <i>Other Services</i>	721 355	723 541	736 363	741 891
<b>Jumlah/ Total</b>	<b>10 048 898</b>	<b>10 321 015</b>	<b>10 247 506</b>	<b>10 256 991</b>

Lanjutan Tabel/ *Continued Table* 9.11

<b>Lapangan Usaha Industrial Origin</b>	<b>September September</b>	<b>Oktober October</b>	<b>November November</b>	<b>Desember December</b>
(1)	(10)	(11)	(12)	(13)
Pertanian, Kehutanan & Perikanan / <i>Agriculture, Forestry &amp; Fishery</i>	2 599 442	2 637 368	2 704 584	2 752 390
Pertambangan dan Penggalian/ <i>Mining and Quarrying</i>	8 560	8 408	8 451	8 643
Industri Pengolahan/ <i>Manufacturing Industry</i>	1 405 603	1 438 393	1 234 108	1 244 540
Pengadaan Listrik, Gas dan Air/ <i>Electricity, Gas and Water Supply</i>	1 844	1 968	1 917	1 909
Konstruksi/ <i>Construction</i>	174 061	175 856	165 681	156 554
Perdagangan Besar dan Eceran, Reparasi Mobil dan Motor/ <i>Wholesale and Retail Trade, Repair of Motor Vehicles and Motorcycles</i>	4 625 147	4 671 725	4 667 583	4 612 205
Transportasi, Pergudangan dan Komunikasi/ <i>Transportation, Storage and Communication</i>	269 827	264 060	272 757	284 794
Penyediaan Akomodasi dan Makan Minum/ <i>Accommodation and Food Service Activities</i>	384 609	387 396	383 472	383 803
Jasa Keuangan dan Asuransi, Real Estate dan Jasa Perusahaan/ <i>Financial and Insurance Activities, Real Estate and Business Services</i>	197 783	197 283	200 103	225 860
Jasa Lainnya/ <i>Other Services</i>	756 650	770 210	788 597	758 136
<b>Jumlah/ Total</b>	<b>10 423 526</b>	<b>10 552 667</b>	<b>10 427 253</b>	<b>10 428 834</b>

Sumber/ *Source* : Bank Indonesia Malang/Bank Indonesia in Malang

**Tabel** 9.12  
**Table**

**Posisi Pinjaman Rupiah dan Valuta Asing yang diberikan Bank Umum dan BPR Menurut Jenis Penggunaan per Bulan (juta rupiah), 2022**  
**Outstandings of Loans In Rupiah and Foreign Currency of Commercial and Rural Banks by Type of Loans Based per Month (million rupiah), 2022**

Bulan Month	Modal Kerja Working Capital	Investasi Investment	Konsumsi Consumption	Jumlah Total
(1)	(2)	(3)	(4)	(5)
Januari / January	11 020 926	4 253 444	7 469 369	22 743 740
Pebruari / February	10 789 021	4 369 625	7 489 281	22 647 930
Maret / March	11 459 710	4 450 625	7 580 596	23 490 931
April / April	11 322 138	3 186 078	7 635 825	22 144 042
Mei / May	12 092 369	4 467 183	7 563 765	24 123 317
Juni / June	12 192 735	4 635 895	7 673 502	24 502 133
Juli / July	11 779 068	4 655 073	7 719 701	24 153 842
Agustus / August	11 834 549	4 770 045	7 786 158	24 390 752
September / September	12 047 087	4 873 749	8 013 366	2 493 202
Oktober / October	12 242 879	5 084 167	8 008 789	25 335 836
Nopember / November	12 064 034	5 174 149	8 083 590	25 321 773
Desember / December	12 510 458	5 156 746	8 201 997	25 869 202

Sumber/ Source: : Bank Indonesia Malang/Bank Indonesia in Malang

**Tabel** 9.13  
**Table**

**Posisi Kredit Usaha Mikro, Kecil dan Menengah yang Diberikan Bank Umum dan BPR Menurut Skala Usaha per Bulan (juta rupiah), 2022**  
***Outstanding of Commercial Banks and BPR Credits to Micro, Small and Medium Scale Enterprise per Month (million rupiah), 2022***

<b>Bulan Month</b>	<b>Mikro Micro</b>	<b>Kecil Small</b>	<b>Menengah Medium</b>	<b>Jumlah Total</b>
(1)	(2)	(3)	(4)	(5)
Januari / January	3 894 181	3 789 487	1 549 487	9 233 155
Pebruari / February	3 979 143	3 879 492	1 551 365	9 410 001
Maret / March	4 104 508	3 947 451	1 574 512	9 626 472
April / April	4 217 229	4 000 777	1 601 590	98 198 597
Mei / May	4 387 395	4 041 571	1 620 429	10 049 395
Juni / June	4 448 607	4 108 283	1 764 612	10 321 502
Juli / July	4 315 665	4 310 486	1 621 838	10 247 990
Agustus / August	4 333 090	4 351 219	1 583 160	10 267 468
September / September	5 127 599	3 691 227	1 605 931	10 424 758
Oktober / October	5 167 794	3 743 030	1 641 973	10 552 797
November / November	5 238 099	3 779 902	1 410 403	10 428 404
Desember / December	5 336 900	3 750 089	1 442 066	10 529 055

Sumber/ Source : Bank Indonesia Malang/Bank Indonesia in Malang

**Tabel**  
**Table** 9.14**Posisi Kredit Kepada Usaha Mikro, Kecil dan Menengah (UMKM) yang Diberikan Bank Umum Menurut Jenis Penggunaannya per Bulan (juta rupiah), 2022**  
**Outstanding of Commercial Banks Credits to Micro, Small and Medium Enterprise by Type of Credits per Month (million rupiah), 2022**

Bulan Month	Modal Kerja Working Capital	Investasi Investment	Tidak Teridentifikasi Unidentified	Jumlah Total
(1)	(2)	(3)	(4)	(5)
Januari / January	7 324 243	1 908 912	-	9 233 155
Pebruari / February	7 416 414	1 993 587	-	9 410 001
Maret / March	7 574 083	2 052 389	-	9 626 472
April / April	7 722 734	2 096 863	-	9 819 597
Mei / May	7 918 027	2 131 368	-	10 049 395
Juni / June	8 167 976	2 153 526	-	10 321 502
Juli / July	8 119 529	2 128 461	-	10 247 990
Agustus / August	8 123 231	2 144 238	-	10 267 468
September / September	8 220 899	2 203 858	-	10 424 758
Oktober / October	8 324 670	2 228 127	-	10 552 797
November / November	8 144 444	2 283 959	-	10 428 404
Desember / December	8 183 597	2 345 458	-	10 529 055

Sumber/ Source : Bank Indonesia Malang/Bank Indonesia in Malang

**Tabel**  
**Table** 9.15

**Posisi Kredit Usaha Mikro, Kecil dan Menengah yang Diberikan Bank Umum dan BPR Menurut Sektor Ekonomi per Bulan (juta rupiah), 2022**  
***Outstanding of Micro, Small and Medium Credits Business of Commercial and Rural Banks by Economic Sector per Month (million rupiah), 2022***

<b>Lapangan Usaha</b> <b><i>Industrial Origin</i></b>	<b>Januari</b> <b><i>January</i></b>	<b>Pebruari</b> <b><i>February</i></b>	<b>Maret</b> <b><i>March</i></b>	<b>April</b> <b><i>April</i></b>
(1)	(2)	(3)	(4)	(5)
Pertanian, Kehutanan & Perikanan / <i>Agriculture, Forestry &amp; Fishery</i>	2 137 334	2 245 586	2 339 943	2 427 457
Pertambangan dan Penggalian / <i>Mining and Quarrying</i>	4 853	4 218	4 280	4 099
Industri Pengolahan / <i>Manufacturing Industry</i>	1 145 952	1 144 752	1 183 903	1 194 982
Pengadaan Listrik, Gas dan Air / <i>Electricity, Gas and Water Supply</i>	1 818	1 957	2 086	2 043
Konstruksi / <i>Construction</i>	236 131	239 625	240 466	236 105
Perdagangan Besar dan Eceran, Reparasi Mobil dan Motor / <i>Wholesale and Retail Trade, Repair of Motor Vehicles and Motorcycles</i>	4 278 774	4 320 349	4 377 677	4 425 718
Transportasi, Pergudangan dan Komunikasi / <i>Transportation, Storage and Communication</i>	260 790	266 056	261 179	260 038
Penyediaan Akomodasi dan Makan Minum / <i>Accommodation and Food Service Activities</i>	318 199	323 239	330 043	336 394
Jasa Keuangan dan Asuransi, Real Estate dan Jasa Perusahaan / <i>Financial and Insurance Activities, Real Estate and Business Services</i>	218 931	217 645	211 130	213 185
Jasa Lainnya / <i>Other Services</i>	629 864	646 070	675 263	719 080
<b>Jumlah/ Total</b>	<b>9 232 646</b>	<b>9 409 497</b>	<b>9 625 970</b>	<b>9 819 101</b>

Lanjutan Tabel/ Continued Table 9.15

<b>Lapangan Usaha Industrial Origin</b>	<b>Mei May</b>	<b>Juni June</b>	<b>Juli July</b>	<b>Agustus August</b>
(1)	(6)	(7)	(8)	(9)
Pertanian, Kehutanan & Perikanan / <i>Agriculture, Forestry &amp; Fishery</i>	2 479 577	2 496 805	2 525 827	2 570 343
Pertambangan dan Penggalian / <i>Mining and Quarrying</i>	4 368	4 842	5 497	7 233
Industri Pengolahan / <i>Manufacturing Industry</i>	1 202 672	1 376 985	1 248 438	1 272 596
Pengadaan Listrik, Gas dan Air / <i>Electricity, Gas and Water Supply</i>	2 050	2 005	2 011	2 019
Konstruksi / <i>Construction</i>	239 636	242 806	243 713	193 192
Perdagangan Besar dan Eceran, Reparasi Mobil dan Motor / <i>Wholesale and Retail Trade, Repair of Motor Vehicles and Motorcycles</i>	4 583 200	4 628 320	4 655 831	4 673 845
Transportasi, Pergudangan dan Komunikasi / <i>Transportation, Storage and Communication</i>	264 915	254 882	248 358	237 579
Penyediaan Akomodasi dan Makan Minum / <i>Accommodation and Food Service Activities</i>	337 210	374 867	371 217	359 235
Jasa Keuangan dan Asuransi, Real Estate dan Jasa Perusahaan / <i>Financial and Insurance Activities, Real Estate and Business Services</i>	213 915	215 962	210 251	199 058
Jasa Lainnya / <i>Other Services</i>	721 355	723 541	736 363	741 891
<b>Jumlah/ Total</b>	<b>10 048 898</b>	<b>10 321 015</b>	<b>10 247 506</b>	<b>10 256 991</b>

Lanjutan Tabel/ *Continued Table 9.15*

<b>Lapangan Usaha Industrial Origin</b>	<b>September September</b>	<b>Oktober October</b>	<b>November November</b>	<b>Desember December</b>
(1)	(10)	(11)	(12)	(13)
Pertanian, Kehutanan & Perikanan / <i>Agriculture, Forestry &amp; Fishery</i>	2 599 442	2 637 368	2 704 584	2 752 390
Pertambangan dan Penggalian/ <i>Mining and Quarrying</i>	8 560	8 408	8 451	8 643
Industri Pengolahan/ <i>Manufacturing Industry</i>	1 405 603	1 438 393	1 234 108	1 244 540
Pengadaan Listrik, Gas dan Air/ <i>Electricity, Gas and Water Supply</i>	1 844	1 968	1 917	1 909
Konstruksi/ <i>Construction</i>	174 061	175 856	165 681	156 554
Perdagangan Besar dan Eceran, Reparasi Mobil dan Motor/ <i>Wholesale and Retail Trade, Repair of Motor Vehicles and Motorcycles</i>	4 625 147	4 671 725	4 667 583	4 612 205
Transportasi, Pergudangan dan Komunikasi/ <i>Transportation, Storage and Communication</i>	269 827	264 060	272 757	284 794
Penyediaan Akomodasi dan Makan Minum/ <i>Accommodation and Food Service Activities</i>	384 609	387 396	383 472	383 803
Jasa Keuangan dan Asuransi, Real Estate dan Jasa Perusahaan/ <i>Financial and Insurance Activities, Real Estate and Business Services</i>	197 783	197 283	200 103	225 860
Jasa Lainnya/ <i>Other Services</i>	756 650	770 210	788 597	758 136
<b>Jumlah/ Total</b>	<b>10 423 526</b>	<b>10 552 667</b>	<b>10 427 253</b>	<b>10 428 834</b>

Sumber/ *Source*: : Bank Indonesia Malang/Bank Indonesia in Malang



**Tabel 9.16** Data Investasi PMA/PMDN Berdasarkan Jumlah Perusahaan di Kabupaten Malang, 2018 - 2022  
**Foreign Investment Data / Domestic Based on the Number of Companies in Malang Regency, 2018– 2022**

Uraian Description	Satuan Unit	2018	2019	2020	2021*)	2022
(1)	(2)	(3)	(4)	(5)	(6)	(7)
Jumlah PMA Number of PMA	Unit	24	26	29	-	3
Jumlah PMDN Fasilitasi Number of PMDN Facilitation	Unit	25	25	28	-	-
Jumlah PMDN Non Fasilitasi Skala Besar Number of Large-scale Non- Facilitation Domestic Investors	Unit	419	432	486	114	-
Jumlah PMDN Non Fasilitasi Skala Menengah Number of Non-Facilitation Medium-scale Domestic Investors	Unit	1 099	1 239	1 393	1 179	-
Jumlah PMDN Non Fasilitasi Skala Kecil Number of Small-Scale Non- Facilitation Domestic Investors	Unit	6 245	7 356	8 268	13 686	-
Jumlah Penanaman Modal Dalam Negeri Non Perorangan	...	...	...	...	...	1 588
Jumlah Penanaman Modal Dalam Negeri Perorangan	...	...	...	...	...	19 958
<b>Jumlah/Total</b>	<b>Unit</b>	<b>7 812</b>	<b>9 078</b>	<b>10 204</b>	<b>14 979</b>	<b>21 529</b>

Sumber/ Source: Dinas Penanaman Modal dan Pelayanan Terpadu Satu Pintu Kabupaten Malang/ Investment and One Integrated Service of Malang Regency

\*) Data Perbaikan

**Tabel**  
**Table** 9.17**Data Investasi PMA/PMDN Berdasarkan Jumlah Tenaga Kerja di Kabupaten Malang, 2018 - 2022**  
**Foreign Investment Data / Domestic Based on the Number of Total Employment in Malang Regency, 2018 – 2022**

Uraian <i>Description</i>	Satuan <i>Unit</i>	2018	2019	2020	2021*)	2022
(1)	(2)	(3)	(4)	(5)	(6)	(7)
Jumlah PMA <i>Number of PMA</i>	Org	3 436	9 618	11 454	11 454	11 454
Jumlah PMDN Fasilitas <i>Number of PMDN Facilitation</i>	Org	9 499	9 499	11 312	11 312	11 312
Jumlah PMDN Non Fasilitas Skala Besar <i>Number of Large-scale Non-Facilitation Domestic Investors</i>	Org	50 084	53 552	63 774	68 676	68 676
Jumlah PMDN Non Fasilitas Skala Menengah <i>Number of Non-Facilitation Medium-scale Domestic Investors</i>	Org	10 714	12 307	14 656	24 460	24 480
Jumlah PMDN Non Fasilitas Skala Kecil <i>Number of Small-Scale Non-Facilitation Domestic Investors</i>	Org	5 218	5 218	6 214	40 527	40 527
Jumlah TKI di Penanaman Modal Asing	...	...	...	...	...	2 155
Jumlah TKI di Penanaman Modal Dalam Negeri Non Perorangan	...	...	...	...	...	126 110
Jumlah TKI di Penanaman Modal Dalam Negeri Usaha Perorangan	...	...	...	...	...	48 106
<b>Jumlah/ Total</b>	<b>Org</b>	<b>78 951</b>	<b>90 194</b>	<b>107 410</b>	<b>156 429</b>	<b>332 820</b>

Sumber/ Source: Dinas Penanaman Modal dan Pelayanan Terpadu Satu Pintu Kabupaten Malang/ *Investment and One Integrated Service of Malang Regency*

\*) Data Perbaikan

**Tabel**  
**Table** 9.18**Data Investasi PMA/PMDN Berdasarkan Nilai Investasi di Kabupaten Malang (milyar rupiah), 2018 – 2022**  
**Foreign Investment Data / Domestic Based on the Value of Investment in Malang Regency (billion rupiahs), 2018–2022**

<b>Uraian</b> <b>Description</b>	<b>Satuan</b> <b>Unit</b>	<b>2018</b>	<b>2019</b>	<b>2020*)</b>	<b>2021</b>	<b>2022</b>
(1)	(2)	(3)	(4)	(5)	(6)	(7)
Jumlah PMA Number of PMA	Rp. Milyar	2 092,09	2 485,10	3 031,56	3 315,71	5 558,31
Jumlah PMDN Fasilitasi Number of PMDN Facilitation	Rp. Milyar	22 014,78	22 014,78	26 855,74	26 855,74	-
Jumlah PMDN Non Fasilitasi Skala Besar Number of Large-scale Non-Facilitation Domestic Investors	Rp. Milyar	2 872,31	3 056,80	3 728,98	3 737,32	-
Jumlah PMDN Non Fasilitasi Skala Menengah Number of Non-Facilitation Medium-scale Domestic Investors	Rp. Milyar	422,68	665,67	812,05	898,33	-
Jumlah PMDN Non Fasilitasi Skala Kecil Number of Small-Scale Non-Facilitation Domestic Investors	Rp. Milyar	968,52	1 833,65	2 236,87	3 238,05	-
Jumlah Penanaman Modal Dalam Negeri Non UMK (Usaha Mikro Kecil)	Rp. Milyar	...	...	...	...	2 273,39
Jumlah Penanaman Modal Dalam Negeri UMK (Usaha Mikro Kecil)	Rp. Milyar	...	...	...	...	844,92
<b>Jumlah/ Total</b>	<b>Rp. Milyar</b>	<b>28 370,37</b>	<b>30 056,00</b>	<b>36 665,21</b>	<b>38 045,14</b>	<b>8 676,63</b>

Sumber/ Source: Dinas Penanaman Modal dan Pelayanan Terpadu Satu Pintu Kabupaten Malang/ Investment and One Integrated Service of Malang Regency

\*) Data Perbaikan

**Tabel**  
**Table** 9.19**Banyaknya Wajib Pajak Menurut Kecamatan di Kabupaten Malang, 2021 - 2022**  
**Number of Taxpayers by Subdistrict in Malang Regency, 2021 - 2022**

Kecamatan Subdistrict	Orang Pribadi Private Person		Badan Board		Bendahara (Pemotong Pajak) Treasurer	
	2021	2022	2021	2022	2021	2022
(1)	(2)	(3)	(4)	(5)	(6)	(7)
010 Donomulyo	9 234	9 862	250	286	48	97
020 Kalipare	9 514	10 391	193	227	33	98
030 Pagak	6 593	7 200	207	241	34	80
040 Bantur	8 481	9 235	329	401	41	129
050 Gedangan	5 138	5 702	170	204	33	92
060 Sumbermanjing Wetan	10 637	11 771	354	414	32	155
070 Dampit	16 658	18 256	466	559	59	156
080 Tirtoyudo	7 386	8 026	235	265	37	111
090 Ampelgading	6 929	7 537	188	217	16	92
100 Poncokusumo	5 725	1 716	355	172	153	26
110 Wajak	9 427	10 232	324	395	40	122
120 Turen	20 561	22 228	765	886	75	169
130 Bululawang	12 873	13 911	599	668	40	137
140 Gondanglegi	10 888	12 052	672	811	34	157
150 Pagelaran	8 416	9 357	313	357	23	106
160 Kepanjen	24 794	27 263	1 415	1 621	133	330
170 Sumberpucung	11 281	12 446	386	452	23	90
180 Kromengan	7 248	7 995	274	310	14	62
190 Ngajum	7 556	8 333	250	294	28	84
200 Wonosari	6 479	7 114	190	215	40	72
210 Wagir	15 394	16 830	481	605	46	89
220 Pakisaji	20 516	22 178	864	1 013	52	136
230 Tajinan	6 049	2 005	343	217	101	17
240 Tumpang	7 742	2 109	399	202	139	27
250 Pakis	23 423	9 033	1 916	1 343	152	26
260 Jabung	5 769	2 267	266	167	135	21
270 Lawang	20 433	5 830	1 259	588	181	34
280 Singosari	36 373	10 685	2 303	1 148	223	46
290 Karangploso	12 194	3 966	1 092	604	118	20
300 Dau	12 332	5 056	1 455	701	77	13
310 Pujon	4 338	1 202	329	166	96	13
320 Ngantang	5 032	1 259	286	180	105	21
330 Kasembon	2 573	1 146	158	133	53	11
<b>Kabupaten Malang</b>	<b>377 986</b>	<b>304 193</b>	<b>19 086</b>	<b>16 062</b>	<b>2 414</b>	<b>2 839</b>

Sumber/ Source: Kantor Pelayanan Pajak Pratama Kepanjen dan Singosari/ Tax Office Primary Kepanjen and Singosari

**Tabel**  
**Table** 9.20**Inflasi Kota Malang Menurut Bulan dan Kelompok  
Pengeluaran (persen), 2022**  
**Inflation Rate of Malang City by Month and Expenditure  
Groups (per cent), 2022**

Kelompok Pengeluaran <i>Expenditure Group</i>	Bulan / Month					
	Januari	Februari	Maret	April	Mei	Juni
(1)	(2)	(3)	(4)	(5)	(6)	(7)
Makanan, Minuman & Tembakau / <i>Food, Beverage &amp; Tobacco</i>	0,97	(0,50)	1,41	2,53	1,13	1,86
Pakaian dan Alas Kaki / <i>Clothing and Footwear</i>	0,15	0,07	0,63	0,20	0,16	(0,03)
Perumahan, Air, Listrik, Gas dan Bahan Bakar Rumah Tangga / <i>Housing, Water, Electricity, Gas and Household Fuel</i>	0,01	0,16	0,02	0,35	0,02	0,35
Perlengkapan, Peralatan dan Pemeliharaan Rutin Rumah Tangga / <i>Household Equipment, Equipment and Routine Maintenance</i>	0,83	1,83	0,53	0,90	0,58	0,05
Kesehatan / <i>Health</i>	0,15	0,03	0,22	0,27	0,74	(0,01)
Transportasi / <i>Transportation</i>	1,34	0,40	0,75	4,24	0,69	0,84
Informasi, Komunikasi dan Jasa Keuangan / <i>Information, Communication and Financial Services</i>	0,03	-	0,20	0,06	-	(0,04)
Rekreasi, Olah raga dan Budaya / <i>Recreation, Sports and Culture</i>	0,52	0,01	(0,03)	0,85	0,93	(0,15)
Pendidikan / <i>Education</i>	-	-	-	-	-	0,05
Penyedia Makanan dan Minuman/Restoran / <i>Food and Beverage Providers/Restaurant</i>	0,08	-	0,28	1,20	0,05	0,18
Perawatan Pribadi dan Jasa Lainnya / <i>Personal Care and Other Services</i>	0,70	1,54	1,49	0,90	0,91	(0,09)
<b>Umum / Total</b>	<b>0,52</b>	<b>0,18</b>	<b>0,63</b>	<b>1,44</b>	<b>0,51</b>	<b>0,61</b>

Catatan / *Notes* : Kabupaten Malang tidak menghitung Inflasi / *Malang Regency does not count Inflation*Sumber / *Source* : Diolah dari Hasil Survei Harga Konsumen BPS Kota Malang / *Based on Consumer Price Survey, BPS of Malang City*

Lanjutan Tabel/ *Continued Table* 9.20

Kelompok Pengeluaran <i>Expenditure Group</i>	Bulan / Month						2022
	Juli	Agustus	September	Oktober	November	Desember	
(1)	(8)	(9)	(10)	(11)	(12)	(13)	(14)
Makanan, Minuman & Tembakau / <i>Food, Beverage &amp; Tobacco</i>	0,64	(1,59)	(1,03)	(0,86)	0,10	1,98	<b>6,76</b>
Pakaian dan Alas Kaki / <i>Clothing and Footwear</i>	0,05	0,76	0,12	0,07	0,27	0,41	<b>2,9</b>
Perumahan, Air, Listrik, Gas dan Bahan Bakar Rumah Tangga / <i>Housing, Water, Electricity, Gas and Household Fuel</i>	0,08	0,08	0,08	-	0,07	0,05	<b>1,26</b>
Perlengkapan, Peralatan dan Pemeliharaan Rutin Rumah Tangga / <i>Household Equipment, Equipment and Routine Maintenance</i>	0,56	0,32	0,54	0,18	0,27	(0,06)	<b>6,71</b>
Kesehatan/ <i>Health</i>	0,26	0,01	0,15	0,01	-	0,10	<b>1,94</b>
Transportasi / <i>Transportation</i>	1,14	0,65	8,89	0,14	0,10	0,45	<b>21,1</b>
Informasi, Komunikasi dan Jasa Keuangan/ <i>Information, Communication and Financial Services</i>	0,02	-	-	-	-	-	<b>0,26</b>
Rekreasi, Olah raga dan Budaya / <i>Recreation, Sports and Culture</i>	0,01	0,54	0,29	-	-	0,02	<b>3,02</b>
Pendidikan / <i>Education</i>	2,09	1,45	-	-	-	-	<b>3,62</b>
Penyedia Makanan dan Minuman/ Restoran / <i>Food and Beverage Providers/ Restaurant</i>	2,43	0,55	0,25	0,64	-	-	<b>5,78</b>
Perawatan Pribadi dan Jasa Lainnya / <i>Personal Care and Other Services</i>	0,90	0,20	0,51	(0,06)	0,47	0,78	<b>8,56</b>
<b>Umum / Total</b>	<b>0,76</b>	<b>(0,03)</b>	<b>1,06</b>	<b>(0,11)</b>	<b>0,12</b>	<b>0,58</b>	<b>6,45</b>

Catatan/ *Notes* : Kabupaten Malang tidak menghitung Inflasi/ *Malang Regency does not count Inflation*

Sumber/ *Source* : Diolah dari Hasil Survei Harga Konsumen BPS Kota Malang/ *Based on Consumer Price Survey, BPS of Malang City*

**Tabel**  
**Table 9.21****Indeks Harga Konsumen Kota Malang Menurut Bulan dan Kelompok Pengeluaran, 2022**  
**Consumer Price Index of Malang City by Month and Expenditure Groups, 2022**

Kelompok Pengeluaran <i>Expenditure Group</i>	Bulan / Month					
	Januari	Februari	Maret	April	Mei	Juni
(1)	(2)	(3)	(4)	(5)	(6)	(7)
Makanan, Minuman & Tembakau / <i>Food, Beverage &amp; Tobacco</i>	110,83	110,28	111,84	114,67	115,97	118,13
Pakaian dan Alas Kaki / <i>Clothing and Footwear</i>	107,03	107,11	107,79	108,01	108,18	108,15
Perumahan, Air, Listrik, Gas dan Bahan Bakar Rumah Tangga / <i>Housing, Water, Electricity, Gas and Household Fuel</i>	102,47	102,63	102,65	103,01	103,03	103,39
Perlengkapan, Peralatan dan Pemeliharaan Rutin Rumah Tangga / <i>Household Equipment, Equipment and Routine Maintenance</i>	108,17	110,15	110,73	111,73	112,38	112,44
Kesehatan/ <i>Health</i>	100,76	100,79	101,01	101,28	102,03	102,02
Transportasi / <i>Transportation</i>	105,11	105,53	106,32	110,83	111,6	112,54
Informasi, Komunikasi dan Jasa Keuangan/ <i>Information, Communication and Financial Services</i>	102,31	102,31	102,51	102,57	102,57	102,53
Rekreasi, Olah raga dan Budaya / <i>Recreation, Sports and Culture</i>	102,02	102,03	102	102,87	103,83	103,67
Pendidikan / <i>Education</i>	105,97	105,97	105,97	105,97	105,97	106,02
Penyedia Makanan dan Minuman/Restoran / <i>Food and Beverage Providers/Restaurant</i>	107,54	107,54	107,84	109,13	109,18	109,38
Perawatan Pribadi dan Jasa Lainnya / <i>Personal Care and Other Services</i>	112,04	113,76	115,45	116,49	117,55	117,45
<b>Umum / Total</b>	<b>106,4</b>	<b>106,59</b>	<b>107,26</b>	<b>108,8</b>	<b>109,36</b>	<b>110,03</b>

Catatan/ Notes : Kabupaten Malang tidak menghitung Inflasi/ *Malang Regency does not count Inflation*Sumber/ Source: Diolah dari Hasil Survei Harga Konsumen BPS Kota Malang/ *Based on Consumer Price Survey, BPS of Malang City*

Lanjutan Tabel/ *Continued Table* 9.21

Kelompok Pengeluaran <i>Expenditure Group</i>	Bulan / Month					
	Juli	Agustus	September	Oktober	November	Desember
(1)	(8)	(9)	(10)	(11)	(12)	(13)
Makanan, Minuman & Tembakau / <i>Food, Beverage &amp; Tobacco</i>	118,89	117	115,8	114,8	114,91	117,18
Pakaian dan Alas Kaki / <i>Clothing and Footwear</i>	108,2	109,02	109,15	109,23	109,52	109,97
Perumahan, Air, Listrik, Gas dan Bahan Bakar Rumah Tangga / <i>Housing, Water, Electricity, Gas and Household Fuel</i>	103,47	103,55	103,63	103,63	103,7	103,75
Perlengkapan, Peralatan dan Pemeliharaan Rutin Rumah Tangga / <i>Household Equipment, Equipment and Routine Maintenance</i>	113,07	113,43	114,04	114,24	114,55	114,48
Kesehatan/ <i>Health</i>	102,29	102,3	102,45	102,46	102,46	102,56
Transportasi / <i>Transportation</i>	113,82	114,56	124,75	124,93	125,05	125,61
Informasi, Komunikasi dan Jasa Keuangan/ <i>Information, Communication and Financial Services</i>	102,55	102,55	102,55	102,55	102,55	102,55
Rekreasi, Olah raga dan Budaya / <i>Recreation, Sports and Culture</i>	103,68	104,24	104,54	104,54	104,54	104,56
Pendidikan / <i>Education</i>	108,24	109,81	109,81	109,81	109,81	109,81
Penyedia Makanan dan Minuman/Restoran / <i>Food and Beverage Providers/Restaurant</i>	112,04	112,66	112,94	113,66	113,66	113,66
Perawatan Pribadi dan Jasa Lainnya / <i>Personal Care and Other Services</i>	118,51	118,75	119,36	119,29	119,85	120,78
<b>Umum / Total</b>	<b>110,87</b>	<b>110,84</b>	<b>112,02</b>	<b>111,9</b>	<b>112,03</b>	<b>112,68</b>

Catatan/ *Notes* : Kabupaten Malang tidak menghitung Inflasi/ *Malang Regency does not count Inflation*

Sumber/ *Source* : Diolah dari Hasil Survei Harga Konsumen BPS Kota Malang/ *Based on Consumer Price Survey, BPS of Malang City*



**Tabel 9.22 Rata-rata Harga Produsen Komoditi dan Biaya Usaha Pertanian per Bulan (Rupiah), 2022**  
**Average Producer Prices of Farmer Commodity and its Cost per Month (Rupiah), 2022**

Komoditi Commodity	Satuan Unit	Januari January	Pebruari February	Maret March	April April
(1)	(2)	(3)	(4)	(5)	(6)
<b>Harga Produsen</b>					
Gabah IR 64 GKP	100 kg	440 000	449 000	454 000	447 000
Jagung Pip. Kuning	100 kg	496 000	498 000	499 000	545 000
Ketela Pohon	100 kg	212 000	225 000	225 000	265 000
Ketela Rambut Merah	100 kg	500 000	500 000	400 000	400 000
Kacang Belum Kupas	100 kg	950 000	950 000	880 000	1 070 000
Kentang Besar	100 kg	1 200 000	1 000 000	1 200 000	1 200 000
Ketimun	100 kg	260 000	345 000	340 000	370 000
Kacang Panjang	100 kg	481 000	478 000	438 000	450 000
Kol Kubis Putih	100 kg	107 000	151 000	367 000	127 000
Cabai Rawit	100 kg	3 375 000	2 850 000	3 738 000	1 862 000
Tomat Sayur	100 kg	572 000	613 000	456 000	372 000
Sawi Hijau	100 kg	315 000	300 000	325 000	480 000
Labu Siam	100 kg	250 000	250 000	265 000	250 000
Bayam	100 kg	400 000	425 000	300 000	350 000
Bawang Putih	100 kg	2 000 000	1 800 000	2 100 000	2 000 000
Bawang Merah	100 kg	1 300 000	2 150 000	2 000 000	1 600 000
Pisang Ambon	100 kg	173 000	182 000	182 000	172 000
Pepaya Bangkok	100 kg	600 000	600 000	650 000	700 000
Alpukat	100 kg	1 800 000	1 800 000	1 800 000	1 800 000
<b>Biaya Usaha Pertanian</b>					
Upah Mencangkul	Hari	95 000	95 000	95 000	95 000
Upah Menanam	Hari	90 000	90 000	90 000	90 000
Upah Menyiangi	Hari	90 000	90 000	90 000	90 000
Bibit Padi IR.64	Kg	12 250	12 375	12 375	12 375
Pupuk Urea	Kg	2 300	2 400	2 400	2 400
Pupuk TSP	Kg	2 900	2 900	2 900	2 900
Pupuk ZA	Kg	2 800	2 800	2 800	2 800
Cangkul Pandai Besi	Biji	135 000	135 000	135 000	135 000
Cangkul Pabrik	Biji	110 000	110 000	110 000	110 000
Arit	Biji	61 500	61 500	61 500	61 500

Lanjutan Tabel/ *Continued Table 9.22*

Komoditi <i>Commodity</i>	Satuan <i>Unit</i>	Mei <i>May</i>	Juni <i>June</i>	Juli <i>July</i>	Agustus <i>August</i>
(1)	(2)	(7)	(8)	(9)	(10)
<b>Harga Produsen</b>					
Gabah IR 64 GKP	100 kg	446 000	442 000	461 000	461 000
Jagung Pip. Kuning	100 kg	538 000	520 000	508 000	499 000
Ketela Pohon	100 kg	262 000	275 000	262 000	252 000
Ketela Rambut Merah	100 kg	400 000	400 000	400 000	400 000
Kacang Belum Kupas	100 kg	970 000	915 000	1 070 000	1 160 000
Kentang Besar	100 kg	1 400 000	1 400 000	1 200 000	1 200 000
Ketimun	100 kg	420 000	360 100	360 100	270 000
Kacang Panjang	100 kg	588 000	756 000	631 000	519 000
Kol Kubis Putih	100 kg	233 000	467 000	767 000	383 000
Cabai Rawit	100 kg	2 550 000	2 956 000	5 962 000	2 800 000
Tomat Sayur	100 kg	433 000	833 000	975 000	528 000
Sawi Hijau	100 kg	415 000	480 000	255 000	245 000
Labu Siam	100 kg	260 000	294 000	325 000	265 000
Bayam	100 kg	300 000	600 000	300 000	200 000
Bawang Putih	100 kg	2 800 000	2 600 000	1 700 000	1 500 000
Bawang Merah	100 kg	2 200 000	4 000 000	5 500 000	1 400 000
Pisang Ambon	100 kg	167 000	161 000	153 000	152 000
Pepaya Bangkok	100 kg	450 000	600 000	600 000	600 000
Alpukat	100 kg	1 800 000	2 000 000	2 000 000	2 000 000
<b>Biaya Usaha Pertanian</b>					
Upah Mencangkul	Hari	95 000	95 000	95 000	95 000
Upah Menanam	Hari	90 000	90 000	90 000	90 000
Upah Menyiangi	Hari	90 000	90 000	90 000	90 000
Bibit Padi IR.64	Kg	12 375	12 375	12 375	12 125
Pupuk Urea	Kg	2 400	2 400	2 400	2 400
Pupuk TSP	Kg	2 900	2 900	2 900	3 000
Pupuk ZA	Kg	2 800	2 800	2 800	2 800
Cangkul Pandai Besi	Biji	135 000	135 000	135 000	135 000
Cangkul Pabrik	Biji	110 000	110 000	110 000	110 000
Arit	Biji	61 500	61 500	61 500	61 500

Lanjutan Tabel/ Continued Table 9.22

Komoditi Commodity	Satuan Unit	September September	Oktober October	November November	Desember December
(1)	(2)	(11)	(12)	(13)	(14)
<b>Harga Produsen</b>					
Gabah IR 64 GKP	100 kg	457 000	466 000	476 000	481 000
Jagung Pip. Kuning	100 kg	500 000	505 000	495 000	474 000
Ketela Pohon	100 kg	225 000	225 000	230 000	220 000
Ketela Rambat Merah	100 kg	400 000	400 000	400 000	400 000
Kacang Belum Kupas	100 kg	1 470 001	1 550 000	1 530 000	1 630 000
Kentang Besar	100 kg	800 000	800 000	800 000	1 200 000
Ketimun	100 kg	370 000	360 000	330 000	240 000
Kacang Panjang	100 kg	552 000	519 000	562 000	540 000
Kol Kubis Putih	100 kg	150 000	100 000	133 000	650 000
Cabai Rawit	100 kg	3 738 000	2 475 000	2 125 000	2 300 000
Tomat Sayur	100 kg	364 000	259 000	567 000	672 000
Sawi Hijau	100 kg	295 000	280 000	375 000	420 000
Labu Siam	100 kg	230 000	220 000	230 000	250 000
Bayam	100 kg	800 000	700 000	400 000	400 000
Bawang Putih	100 kg	1 700 000	1 700 000	1 600 000	1 600 000
Bawang Merah	100 kg	1 650 000	2 250 000	2 600 000	1 450 000
Pisang Ambon	100 kg	145 000	168 000	182 000	187 000
Pepaya Bangkok	100 kg	700 000	800 000	750 000	750 000
Alpukat	100 kg	1 100 000	1 500 000	1 500 000	1 800 000
<b>Biaya Usaha Pertanian</b>					
Upah Mencangkul	Hari	95 000	95 000	95 000	95 000
Upah Menanam	Hari	90 000	90 000	90 000	90 000
Upah Menyiangi	Hari	90 000	90 000	90 000	90 000
Bibit Padi IR.64	Kg	12 313	12 188	12 188	12 250
Pupuk Urea	Kg	2 400	2 400	2 400	2 400
Pupuk TSP	Kg	3 000	3 000	3 000	3 000
Pupuk ZA	Kg	2 800	2 800	2 800	2 800
Cangkul Pandai Besi	Biji	135 000	135 000	135 000	135 000
Cangkul Pabrik	Biji	110 000	110 000	110 000	110 000
Arit	Biji	61 500	61 500	61 500	61 500

Sumber/ Source: Diolah dari Hasil Survei Harga Produsen/ Based on Produser Price Survey

**Tabel**  
**Table** 9.23

**Rata-rata Harga Sembako (Sembilan Bahan Pokok) dan Lainnya di Kabupaten Malang (Rupiah), 2019 - 2022**  
**Average Consumer Price of 9 Basic Commodity and Others in Malang Regency, 2019 - 2022**

Komoditi Commodity	Satuan Unit	2019	2020	2021	2022
(1)	(2)	(3)	(4)	(5)	(6)
01. Padi IR-64	Rp/Kg	9 979	10 118	9 617	9 954
02. Gula Pasir/ <i>Sugar</i>	Rp/Kg	11 953	13 726	12 132	13 211
03. Garam Halus/ <i>Salt</i>	Rp/250gr	2 571	2 357	2 343	2 143
04. Minyak curah/ <i>Cooking Oil</i>	Rp/Kg	10 556	12 171	15 013	16 433
05. Minyak Goreng Pabrik/ <i>Cooking Oil</i>	Rp/Liter	12 497	13 024	14 982	20 829
06. Kacang Tanah	Rp/Kg	22 199	24 141	24 827	27 315
07. Tepung Terigu/ <i>Wheat Flour</i>	Rp/Kg	7 826	8 336	8 344	10 077
08. Jagung Pipilan/ <i>Corn</i>	Rp/Kg	6 277	6 114	6 163	6 724
09. Kacang hijau	Rp/Kg	17 728	19 592	23 929	23 700
10. Ketela pohon/ <i>Greenpeal</i>	Rp/Kg	4 341	4 359	4 540	4 738
11. Sayur-Mayur/ <i>Vegetables</i>					
Wortel/ <i>Carrot</i>	Rp/Kg	9 725	9 313	9 009	9 736
Bawang Merah/ <i>Shallots</i>	Rp/Kg	23 387	31 531	25 368	33 433
Cabe Merah Besar/ <i>Spanish Pepper</i>	Rp/Kg	28 615	31 020	28 994	41 791
Cabe Rawit	Rp/Kg	32 858	27 738	47 472	46 725
Tomat/ <i>Tomato</i>	Rp/Kg	9 725	7 375	8 586	10 217
Bawang Putih/ <i>Garlic</i>	Rp/Biji	27 633	25 565	23 150	21 450
12. Lauk Pauk/ <i>Side Dishes</i>					
Daging Sapi/ <i>Beef</i>	Rp/Kg	107 899	107 069	109 065	114 800
Daging Ayam/ <i>Chicken Meat</i>	Rp/Kg	30 732	30 587	32 023	33 293
Ayam Kampung/ <i>Chicken</i>	Ekor	67 463	71 180	72 298	72 843
Telur Kampung/ <i>Egg</i>	Rp/Kg	43 941	46 832	48 008	46 123
Telur Broiler/ <i>Egg</i>	Rp/Kg	21 129	22 333	21 603	24 931
13. Gas Elpiji/ <i>LPG</i>	Rp/3Kg	18 521	18 992	18 977	18 832
14. Seng Gelombang 180x80cm	Rp/Lmbr	...	...	...	-
15. Galvalum 7,5 x 3,5	Rp/Lmbr	...	...	...	-
16. Besi Baja 12 x 11,9 m	Rp/Lonjor	...	...	...	-
17. Seng Plat 90 cm x 0,20	Rp/Meter	...	...	...	-

Sumber/ Source: Dinas Perindustrian, Perdagangan dan Pasar Kabupaten Malang/ *Manufacture, Trade and Market Services in Malang Regency*



# 10

## PENGELUARAN PENDUDUK POPULATION EXPENDITURE

### PERSENTASE PENGELUARAN PERKAPITA SEBULAN KABUPATEN MALANG TAHUN 2022

49,28%

**Bukan  
Makanan**



50,72%

**Makanan**



"Pada Tahun 2022 pengeluaran perkapita sebulan untuk **rokok hampir sama** dengan pengeluaran **padi-padian**"



Rp 69.220



Rp 61.821



**PENJELASAN TEKNIS****TECHNICAL NOTES**

- |                                                                                                                                                                                                                                                                                 |                                                                                                                                                                                                                                           |
|---------------------------------------------------------------------------------------------------------------------------------------------------------------------------------------------------------------------------------------------------------------------------------|-------------------------------------------------------------------------------------------------------------------------------------------------------------------------------------------------------------------------------------------|
| <p>1. Data pengeluaran penduduk menurut kelompok barang diperoleh dari Survei Sosial Ekonomi Nasional (Susenas) 2022.</p>                                                                                                                                                       | <p>1. <i>Data on consumer expenditure by commodity group of expenditure are obtained from the 2022 National Socio-Economic Survey (Susenas).</i></p>                                                                                      |
| <p>2. Data pengeluaran yang dikumpulkan pada Susenas 2022 dibagi menjadi dua kelompok, yaitu konsumsi makanan dan bukan makanan.</p>                                                                                                                                            | <p>2. <i>The data of expenditure collected in the 2022 Susenas are divided into two groups, namely food and non food consumption.</i></p>                                                                                                 |
| <p>3. Konsumsi/pengeluaran makanan dirinci menjadi 215 komoditi, masing-masing dikumpulkan data kuantitas dan nilainya.</p>                                                                                                                                                     | <p>3. <i>Consumption/expenditure on food covers 215 commodities, bith quantity data and values are collected.</i></p>                                                                                                                     |
| <p>4. Untuk konsumsi bukan makanan, pada umumnya yang dikumpulkan hanya data nilainya, kecuali untuk beberapa jenis pengeluaran tertentu, seperti penggunaan listrik, air, gas, dan bahan bakar minyak (BBM) yang juga dikumpulkan kuantitasnya.</p>                            | <p>4. <i>For consumption of non-food, the data collected in general are only their values, except for certain types of expenditure, such as electricity, water, gas, and fuel, which are also collected for their quantity data.</i></p>  |
| <p>5. Pengeluaran rata-rata per kapita adalah biaya yang dikeluarkan untuk konsumsi semua anggota rumah tangga selama sebulan baik yang berasal dari pembelian, pemberian maupun produksi sendiri dibagi dengan banyaknya anggota rumah tangga dalam rumah tangga tersebut.</p> | <p>5. <i>Average expenditure per capita is the cost spent for all household members consumption during the month, whether from purchasing, giving or own production, divided by the number of household members in the household.</i></p> |
| <p>6. Kuintil pengeluaran yaitu adalah pengelompokan pengeluaran ke</p>                                                                                                                                                                                                         | <p>6. <i>Quintile expenditure is the grouping of expenditures into five</i></p>                                                                                                                                                           |



dalam lima kelompok yang sama besar setelah diurutkan mulai pengeluaran yang terkecil hingga terbesar. Kuintil terdiri atas kuintil pertama hingga kelima. Semakin tinggi kelompok kuintil menunjukkan pengeluaran yang semakin tinggi.

*group after sorting the smallest to the largest expenditure. Quintiles consist of first to fifth quintiles. The higher quintile groups show higher spending.*

<https://malangkab.bps.go.id>

**ULASAN**

Pengeluaran rata-rata per kapita per bulan di Kabupaten Malang tahun 2022 pada kelompok makanan sebanyak 50,72 persen dan kelompok bukan makanan sebanyak 49,28 persen. Distribusi pengeluaran rata-rata per kapita sebulan menurut kelompok makanan terbanyak pada kelompok makanan dan minuman jadi sekitar 15,26 persen, diikuti kelompok rokok sekitar 6,95 persen. Distribusi pengeluaran rata-rata per kapita sebulan menurut kelompok non makanan terbanyak pada kelompok perumahan dan fasilitas rumah tangga sekitar 23,96 persen, diikuti aneka komoditas dan jasa sekitar 12,86 persen.

Kelompok kuintil 1 pengeluaran per kapita per bulan sebesar 391.948 yang mempunyai arti sebanyak 20 persen penduduk Kabupaten Malang mempunyai rata-rata pengeluaran sebesar Rp. 391.948,-.

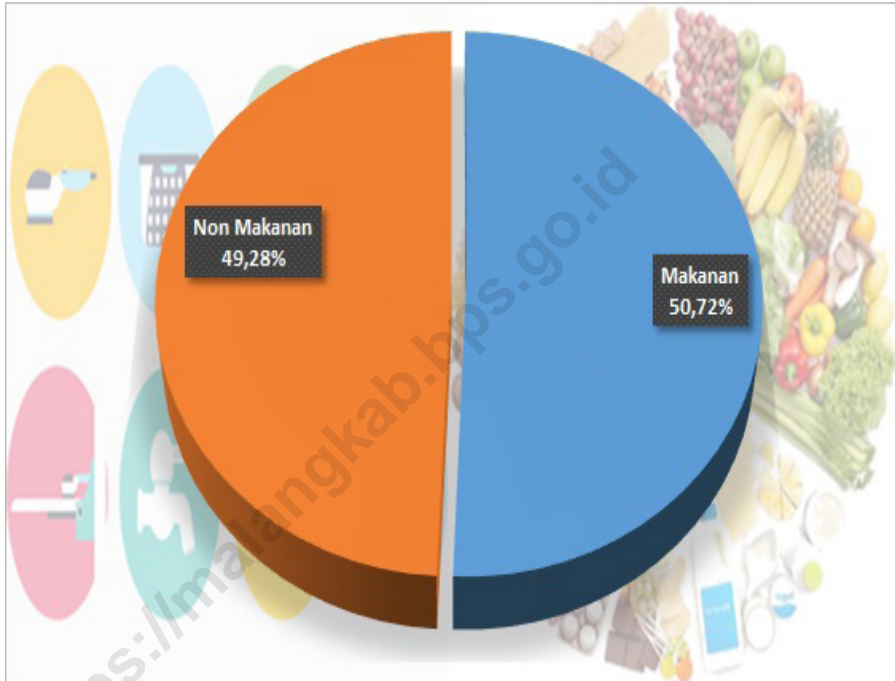
**DESCRIPTION**

*Average expenditure per capita per month in Malang Regency in 2022 was 50,72 percents for food and 49,28 percents for non food. The most distribution of average expenditure per capita per month by food groups was an prepared food and beverages about 15.26 percents followed by cigarettes about 6.95 percents. The most distribution of average expenditure per capita per month by non food groups was housing and household facility about 23.96 percents, followed by goods and services about 12.86 percents.*

*Group 1 quintile per month per capita expenditure amounted to 391,948 which means that as much as 20 percent of the population of Malang Regency has an average expenditure of Rp. 391.948, -.*

**Gambar** 10.1  
**Figures**

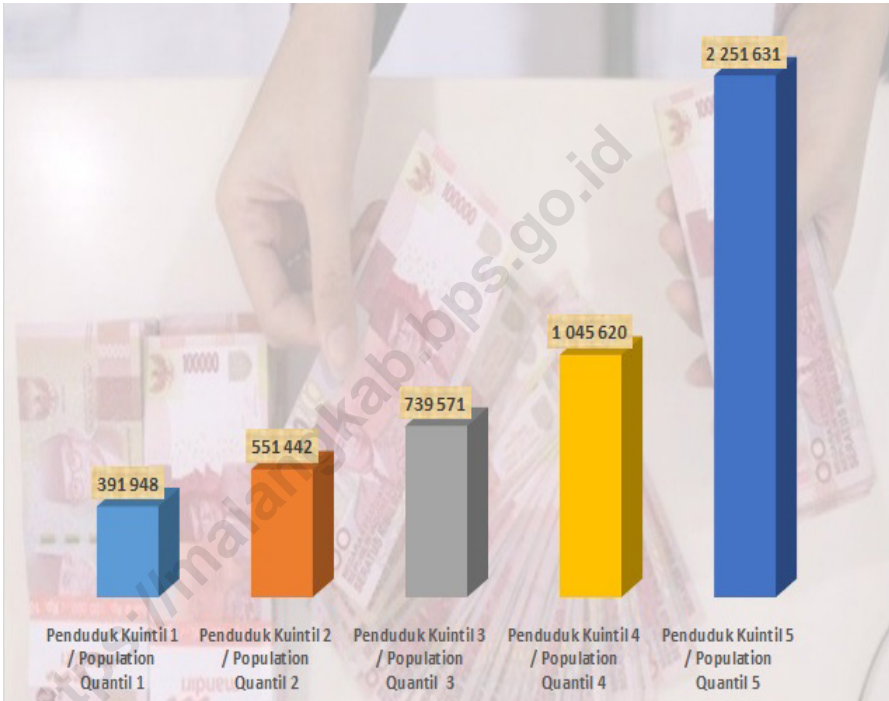
**Persentase Pengeluaran per Kapita Sebulan Menurut Kelompok Komoditas di Kabupaten Malang, 2022**  
*Percentage of Monthly Expenditure per Capita by Commodity Group in Malang Regency, 2022*



Sumber/Source : BPS, Survei Sosial Ekonomi Nasional (Susenas) Maret/BPS-Statistics Indonesia, National Socioeconomic Survey March

**Gambar** 10.2  
**Figures**

**Rata-rata Pengeluaran Penduduk Menurut Tingkat Kesejahteraan Per Kapita Sebulan di Kabupaten Malang (rupiah), 2022**  
**Average of Population Expenditure by Per Capita Welfare Level a Month in Malang Regency (rupiahs), 2022**



Sumber/Source : BPS, Survei Sosial Ekonomi Nasional (Susenas) Maret/BPS-Statistics Indonesia, National Socioeconomic Survey March



**Tabel**  
**Table** 10.1

**Rata-rata Pengeluaran per Kapita Sebulan Menurut Kelompok Komoditas (rupiah) di Kabupaten Malang, 2021 dan 2022**  
**Monthly Average Expenditure per Capita by Comodity Group (rupiahs) in Malang Regency, 2021 and 2022**

<b>Kelompok Komoditas/Commodity Group</b>	<b>2021</b>	<b>2022</b>
(1)	(2)	(3)
<b>Makanan/Food</b>		
Padi-padian/ <i>Cereals</i>	62 600	61 821
Umbi-umbian/ <i>Tubers</i>	5 776	5 424
Ikan/udang/cumi/kerang/ <i>Fish/shrimp/common squid/shells</i>	24 420	23 351
Daging/ <i>Meat</i>	21 860	24 001
Telur dan susu/ <i>Eggs and milk</i>	26 236	30 274
Sayur-sayuran/ <i>Vegetables</i>	48 576	42 920
Kacang-kacangan/ <i>Legumes</i>	16 628	15 918
Buah-buahan/ <i>Fruits</i>	20 379	22 143
Minyak dan kelapa/ <i>Oil and coconut</i>	15 837	18 367
Bahan minuman/ <i>Beverage stuffs</i>	19 253	17 069
Bumbu-bumbuan/ <i>Spices</i>	12 229	11 935
Konsumsi lainnya/ <i>Miscellaneous food items</i>	10 246	10 789
Makanan dan minuman jadi/ <i>Prepared food and beverages</i>	142 191	151 941
Rokok/ <i>Cigarettes</i>	63 380	69 220
<b>Jumlah makanan/Total food</b>	<b>489 610</b>	<b>505 172</b>
<b>Bukan makanan/Non-food</b>		
Perumahan dan fasilitas rumah tangga/ <i>Housing and household facilities</i>	226 681	238 576
Aneka komoditas dan jasa/ <i>Goods and services</i>	133 793	128 070
Pakaian, alas kaki, dan tutup kepala/ <i>Clothing, footwear, and headgear</i>	24 119	23 476
Komoditas tahan lama/ <i>Durable goods</i>	50 135	45 252
Pajak, pungutan, dan asuransi/ <i>Taxes and insurance</i>	34 041	38 457
Keperluan pesta dan upacara/kenduri/ <i>Parties and ceremonies</i>	15 664	16 916
<b>Jumlah bukan makanan/Total non-food</b>	<b>484 433</b>	<b>490 747</b>
<b>Jumlah/Total</b>	<b>974 043</b>	<b>995 919</b>

Sumber/Source: BPS, Survei Sosial Ekonomi Nasional (Susenas) Maret/BPS-Statistics Indonesia, National Socioeconomic Survey March

**Tabel**  
**Table** 10.2**Persentase Pengeluaran per Kapita Sebulan Menurut Kelompok Komoditas di Kabupaten Malang, 2021 dan 2022****Percentage of Monthly Expenditure per Capita by Commodity Group in Malang Regency, 2021 and 2022**

Kelompok Komoditas/ <i>Commodity Group</i>	2021	2022
(1)	(2)	(3)
<b>Makanan/Food</b>		
Padi-padian/ <i>Cereals</i>	6,43	6,21
Umbi-umbian/ <i>Tubers</i>	0,59	0,54
Ikan/udang/cumi/kerang/ <i>Fish/shrimp/common squid/shells</i>	2,51	2,34
Daging/ <i>Meat</i>	2,24	2,41
Telur dan susu/ <i>Eggs and milk</i>	2,69	3,04
Sayur-sayuran/ <i>Vegetables</i>	4,99	4,31
Kacang-kacangan/ <i>Legumes</i>	1,71	1,60
Buah-buahan/ <i>Fruits</i>	2,09	2,22
Minyak dan kelapa/ <i>Oil and coconut</i>	1,63	1,84
Bahan minuman/ <i>Beverage stuffs</i>	1,98	1,71
Bumbu-bumbuan/ <i>Spices</i>	1,26	1,20
Konsumsi lainnya/ <i>Miscellaneous food items</i>	1,05	1,08
Makanan dan minuman jadi/ <i>Prepared food and beverages</i>	14,60	15,26
Rokok/ <i>Cigarettes</i>	6,51	6,95
<b>Jumlah makanan/<i>Total food</i></b>	<b>50,27</b>	<b>50,72</b>
<b>Bukan makanan/<i>Non-food</i></b>		
Perumahan dan fasilitas rumah tangga/ <i>Housing and household facilities</i>	23,27	23,96
Aneka komoditas dan jasa/ <i>Goods and services</i>	13,74	12,86
Pakaian, alas kaki, dan tutup kepala/ <i>Clothing, footwear, and headgear</i>	2,48	2,36
Komoditas tahan lama/ <i>Durable goods</i>	5,15	4,54
Pajak, pungutan, dan asuransi/ <i>Taxes and insurance</i>	3,49	3,86
Keperluan pesta dan upacara/kenduri/ <i>Parties and ceremonies</i>	1,61	1,70
<b>Jumlah bukan makanan/<i>Total non-food</i></b>	<b>49,73</b>	<b>49,28</b>
<b>Jumlah/<i>Total</i></b>	<b>100,00</b>	<b>100,00</b>

Sumber/*Source*: BPS, Survei Sosial Ekonomi Nasional (Susenas) Maret/BPS-Statistics Indonesia, National Socioeconomic Survey March

**Tabel**  
**Table** 10.3**Rata-rata Pengeluaran Penduduk Menurut Tingkat Kesejahteraan Per Kapita Sebulan di Kabupaten Malang, 2021 dan 2022*****Average of Population Expenditure by Per Capita Welfare Level a Month in Malang Regency, 2021 and 2022***

<b>Kuintil Pengeluaran Per Kapita Sebulan</b> <b>Monthly Expenditure Quantil Per Capita</b> <b>(Rp)</b>	<b>2021</b>	<b>2022</b>
(1)	(2)	(3)
Penduduk Kuintil 1 / <i>Population Quantil 1</i>	361 083	391 948
Penduduk Kuintil 2 / <i>Population Quantil 2</i>	530 424	551 442
Penduduk Kuintil 3 / <i>Population Quantil 3</i>	730 420	739 571
Penduduk Kuintil 4 / <i>Population Quantil 4</i>	1 087 429	1 045 620
Penduduk Kuintil 5 / <i>Population Quantil 5</i>	2 159 583	2 251 631
<b>Rata-rata / Average</b>	<b>974 043</b>	<b>995 919</b>

Sumber/Source: BPS, Survei Sosial Ekonomi Nasional (Susenas) Maret/BPS-Statistics Indonesia, National Socioeconomic Survey March



**Tabel 10.4** Rata-rata Konsumsi Bahan Makanan per Kapita per Hari Menurut Jenis Makanan di Kabupaten Malang, 2022  
**Average per Capita Consumption of Food per Day by Food group of Malang Regency, 2022**

Kelompok Makanan <i>Food Group</i>	Kalori <i>Calorie</i>	Protein <i>Protein</i>
(1)	(2)	(3)
Padi-padian/ <i>Cereals</i>	759,90	17,90
Umbi-umbian/ <i>Tubers</i>	33,38	0,38
Ikan/udang/cumi/kerang/ <i>Fish/shrimp/common squid/shells</i>	28,83	4,97
Daging/ <i>Meat</i>	54,65	3,46
Telur dan susu/ <i>Eggs and milk</i>	51,31	3,13
Sayur-sayuran/ <i>Vegetables</i>	42,50	2,52
Kacang-kacangan/ <i>Legumes</i>	64,02	6,50
Buah-buahan/ <i>Fruits</i>	46,59	0,49
Minyak dan kelapa/ <i>Oil and coconut</i>	260,08	0,22
Bahan minuman/ <i>Beverage stuffs</i>	104,18	1,07
Bumbu-bumbuan/ <i>Spices</i>	13,18	0,55
Konsumsi lainnya/ <i>Miscellaneous food items</i>	52,17	0,97
Makanan dan minuman jadi/ <i>Prepared food and beverages</i>	351,51	9,56
Rokok/ <i>Cigarettes</i>	-	-
<b>Jumlah/Total</b>	<b>1 862,31</b>	<b>51,73</b>

Catatan / Note : Rata-rata angka kecukupan untuk kalori: 2 100 kkal/orang/hari

Protein: 57 gr/orang/hari

(Peraturan Menteri Kesehatan Republik Kesehatan No 28 Tahun 2020)

Sumber/Source: BPS, Survei Sosial Ekonomi Nasional (Susenas) Maret/BPS-Statistics Indonesia, National Socioeconomic Survey March

11

PERDAGANGAN  
TRADE

SARANA PERDAGANGAN  
KAB. MALANG 2021-2022

PASAR

2021: **34**

2022: **34**

LOS & PKL

2021: **9.476**

2022: **9.243**

TOKO

2021: **8.216**

2022: **9.175**





**PENJELASAN TEKNIS****TECHNICAL NOTES**

- |                                                                                                                                                                                                                                                                                                                                |                                                                                                                                                                                                                                                                                 |
|--------------------------------------------------------------------------------------------------------------------------------------------------------------------------------------------------------------------------------------------------------------------------------------------------------------------------------|---------------------------------------------------------------------------------------------------------------------------------------------------------------------------------------------------------------------------------------------------------------------------------|
| <p>1. Pasar adalah tempat pertemuan antara penjual dan pembeli barang dan jasa. Pasar bisa menggunakan bangunan yang bersifat permanen atau semi permanen ataupun tanpa bangunan. Barang yang diperjualbelikan di dalam pasar bisa terdiri dari banyak komoditas (campuran) ataupun secara khusus suatu komoditas tertentu</p> | <p>1. <i>The market is a meeting place between sellers and buyers of goods and services. The market can use permanent or semi-permanent buildings or without building. Goods sold in the market can consist of many commodities or specifically a particular commodity.</i></p> |
| <p>2. Toko/warung kelontong adalah bangunan yang berfungsi sebagai tempat usaha di bangunan tetap untuk menjual barang keperluan sehari-hari secara eceran, tidak mempunyai sistem pelayanan mandiri dikelola oleh satu penjual.</p>                                                                                           | <p>2. <i>Shops/grocery stalls are buildings that serve as a business place in the building to sell everyday goods in retail, have no system self-service is managed by a single seller.</i></p>                                                                                 |
| <p>3. Rastra (Beras untuk Keluarga Sejahtera) adalah program Pemerintah Pusat yang bersifat Nasional, yang bertujuan untuk mengurangi beban pengeluaran rumah tangga penerima manfaat dalam memenuhi kebutuhan pangan.</p>                                                                                                     | <p>3. <i>Rastra (Rice for the Family Welfare) is a national program of the Central Government, which aims to reduce the burden of household expenditure of beneficiaries in meeting food needs.</i></p>                                                                         |

**ULASAN**

Sektor perdagangan adalah sektor tersier yang cukup potensial untuk dikembangkan menjadi sektor andalan suatu daerah. Sektor ini akan selalu menjadi wadah aktifitas rutin penduduk untuk penyediaan kebutuhan pangan, sandang dan papan. Tersedianya bahan kebutuhan yang cukup, harga terjangkau dan relatif stabil adalah dambaan setiap penduduk.

Salah satu fasilitas perdagangan adalah pasar. Pasar tradisional yang telah dibangun pemerintah daerah di Kabupaten Malang berjumlah 34 unit. Beberapa kecamatan tidak memiliki pasar sehingga untuk memenuhi kebutuhannya, penduduk setempat menggunakan fasilitas pasar kecamatan terdekat.

Persediaan akhir beras bulanan di Bulog pada awal tahun lebih tinggi dibanding pada akhir tahun. Distribusi beras untuk keluarga sejahtera (Rastra) merata di seluruh kecamatan di Kabupaten Malang. Di tahun 2020, distribusi Rastra sudah diganti dengan pemberian voucher belanja bagi masyarakat penerima manfaat.

**DESCRIPTION**

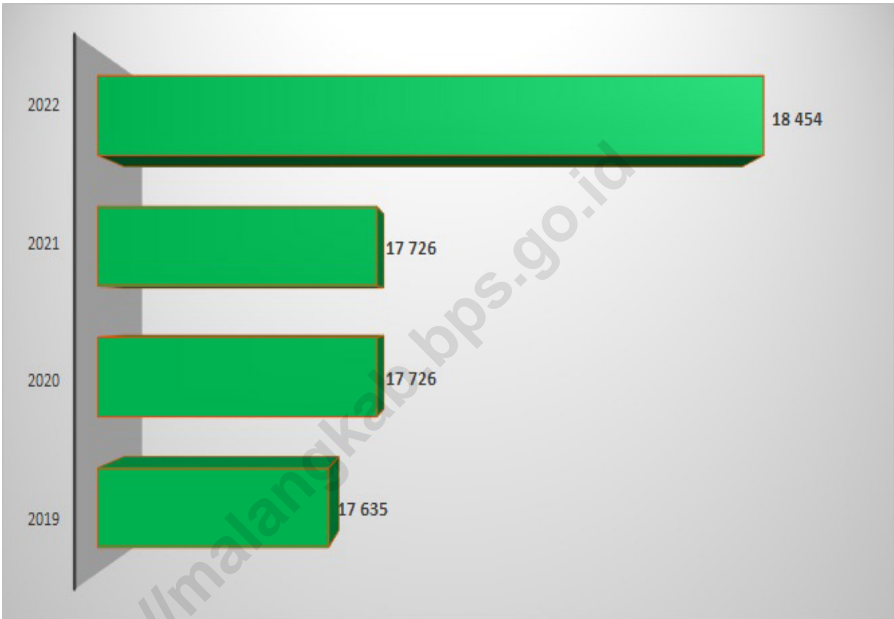
*The trade sector is the tertiary sector has enough potential to be developed into the leading sectors of a region. This sector will always be a place for the provision of routine activities of the population needs for food, clothing and shelter. The availability of materials need for adequate, affordable and relatively stable prices is the desire of every resident.*

*One of the facilities is a market trading. Traditional markets have been built in Malang Regency local government amounted to 34 units. Some subdistricts do not have the market so as to meet its needs, the locals take advantage of the nearby subdistrict market.*

*The monthly supply of monthly rice at Bulog at the beginning of the year is higher than end of the year. Distribution of rice for prosperous families (Rastra) evenly distributed in all districts in Malang Regency. Since 2020, Rastra distribution had been replaced with shopping voucher giveaway for beneficial recipients.*

**Gambar** 11.1  
**Figures**

**Jumlah Sarana Perdagangan di Kabupaten Malang, 2019 - 2022**  
**Number of Trading Facilities in Malang Regency, 2019 - 2022**



Sumber/Source : Dinas Perindustrian dan Perdagangan Kabupaten Malang/ *Industry and Trade Service of Malang Regency*

**Gambar** 11.2  
**Figures**

**Harga Dasar Gabah di Kabupaten Malang (Rupiah), 2019 - 2022**  
**Basic Price of Paddy in Malang Regency (Rupiah), 2019 - 2022**



Catatan/Note: \*) Harga Gabah Kering Giling (GKG) di Gudang Bulog

Sumber/Source: Bulog Sub Divre Wil. VII Malang/ Bulog Sub Division Wil. VII Malang

**Tabel 11.1** Jumlah Sarana Perdagangan Menurut Jenisnya di Kabupaten Malang, 2019 – 2022  
**Table 11.1** Number of Trading Facilities by Type of Facility in Malang Regency, 2019 – 2022

Jenis Sarana Perdagangan Type of Trading Facilities	2019	2020	2021	2022
(1)	(2)	(3)	(4)	(5)
Pasar/Market	34	34	34	34
Toko/Store *)	6 690	8 216	8 216	9 175
Los *)	10 907	5 722	5 722	5 843
PKL sekitar Pasar*)	4	3 754	3 754	3 402
<b>Jumlah/Total</b>	<b>17 635</b>	<b>17 726</b>	<b>17 726</b>	<b>18 454</b>

Catatan/Note: \*) Data Diperbaiki

Sumber/Source: Dinas Perindustrian dan Perdagangan Kabupaten Malang/ Industry and Trade Service of Malang Regency



**Tabel**  
**Table 11.2**

**Persediaan dan Pengeluaran Beras Bulanan di Kabupaten Malang (kg), 2022**  
**Monthly Stocks and Rice Output in Malang Regency (kg), 2022**

Bulan Month	Persediaan Awal Initial Stocks	Pemasukan Input	Pengeluaran Output	Susut Simpan Loss	Persediaan Akhir Last Stocks
(1)	(2)	(3)	(4)	(5)	(6)
Januari/ January	1 978 961,82	-	233 273,82	-	1 745 685
Februari/ February	1 745 685	-	107 000	-	1 638 685
Maret/ March	1 638 685	18 650	70 000	-	1 587 335
April/ April	1 587 335	10 000	80 000	-	1 517 335
Mei/ May	1 517 335	52 000	-	-	1 569 335
Juni/ June	1 569 335	134 900	-	-	1 704 235
Juli/ July	1 704 235	181 100	32 270	-	1 853 065
Agustus/ August	1 853 065	10 000	1 195 892	-	667 173
September/ September	667 173	-	94 410	-	572 763
Oktober/ October	572 763	-	385 480	-	187 283
November/ November	187 283	-	58 007	-	129 276
Desember/ December	129 276	625 000	129 080	-	625 196
<b>Jumlah/ Total</b>	<b>15 151 132</b>	<b>1 031 650</b>	<b>2 385 415</b>	<b>-</b>	<b>13 797 366</b>

Sumber/Source: Bulog Sub Divre Wil. VII Malang/ Bulog Sub Division Wil. VII Malang

Tabel  
Table 11.3

**Harga Dasar Gabah dan Pembelian Gabah/Beras Oleh Pemerintah di Kabupaten Malang, 2018 – 2022**  
**Basic Price of Paddy and Unhulled Rice/Rice purchases by Government In Malang Regency, 2018 – 2022**

Tahun Year	Harga Dasar Gabah (Rp) Price Looor of Unhulled Paddy (Rp)*	Gabah (kg)/ Unhulled Paddy (kg)		Beras (kg)/ Rice (kg)	
		KUD / Village Cooperative Unit	Non-KUD/ Non Village Cooperative Unit	KUD / Village Cooperative Unit	Non-KUD/ Non Village Cooperative Unit
(1)	(2)	(3)	(4)	(5)	(6)
2018	5 115,00	-	-	687 400,00	17 653 968,00
2019	5 115,00	-	-	4 950,00	11 178 445,00
2020	5 331,00	-	15 000	-	3 409 000,00
2021	5 331,00	-	1 137 600,00	-	6 461 100,00
2022	5 331,00	-	-	-	1 031 650,00

Catatan/Note: \*) H arga Gabah Kering Giling (GKG) di Gudang Bulog

Sumber/Source: Bulog Sub Divre Wil. VII Malang/ Bulog Sub Division Wil. VII Malang

**Tabel**  
**Table 11.4**

**Distribusi Beras Untuk Keluarga Sejahtera (Rastra) Menurut Kecamatan di Kabupaten Malang, 2019 – 2022**  
*Distribution of Rice for Family Welfare According of Subdistrict in Malang Regency, 2019 – 2022*

Kecamatan/ Subdistrict	2019 *)	2020	2021	2022
(1)	(2)	(3)	(4)	(5)
010. Donomulyo	-	138 690,00	86 980,00	-
020. Kalipare	-	119 520,00	92 470,00	-
030. Pagak	-	95 715,00	56 360,00	-
040. Bantur	-	139 950,00	102 530,00	-
050. Gedangan	-	133 920,00	75 530,00	-
060. Sumbermanjing	-	190 775,00	103 190,00	-
070. Dampit	-	216 135,00	132 330,00	-
080. Tirtoyudo	-	102 600,00	87 310,00	-
090. Ampelgading	-	111 465,00	84 730,00	-
100. Poncokusumo	-	228 195,00	151 760,00	-
110. Wajak	-	161 775,00	109 570,00	-
120. Turen	-	148 770,00	121 000,00	-
130. Bululawang	-	128 430,00	97 100,00	-
140. Gondanglegi	-	152 460,00	99 360,00	-
150. Pagelaran	-	125 685,00	88 360,00	-
160. Kepanjen	-	114 975,00	113 690,00	-
170. Sumberpucung	-	80 100,00	55 880,00	-
180. Kromengan	-	51 165,00	46 870,00	-
190. Ngajum	-	128 385,00	70 060,00	-
200. Wonosari	-	78 525,00	59 410,00	-
210. Wagir	-	90 495,00	69 030,00	-
220. Pakisaji	-	75 375,00	69 270,00	-
230. Tajinan	-	112 455,00	78 100,00	-
240. Tumpang	-	199 935,00	109 680,00	-
250. Pakis	-	173 295,00	121 720,00	-
260. Jabung	-	174 195,00	91 780,00	-
270. Lawang	-	79 515,00	70 480,00	-
280. Singosari	-	125 415,00	96 980,00	-
290. Karangploso	-	107 955,00	68 280,00	-
300. Dau	-	57 285,00	47 280,00	-
310. Pujon	-	172 260,00	88 530,00	-
320. Ngantang	-	155 655,00	100 980,00	-
330. Kasembon	-	98 460,00	59 700,00	-
<b>Kabupaten Malang</b>	-	<b>4 269 510,00</b>	<b>2 906 300,00</b>	-

Catatan/Note: \*) Tahun 2019 Distribusi Rastra sudah tidak ada, diganti dengan voucher belanja.

Sumber/Source: Bulog Sub Divre Wil. VII Malang/ Bulog Sub Division Wil. VII Malang

12

SISTEM NERACA REGIONAL  
SYSTEM OF REGIONAL ACCOUNTS

**PDRB** **117.457,03**

KAB. MALANG

Atas Dasar Harga Berlaku

Tahun 2022\*\*

Miliar Rupiah

3 LAPANGAN USAHA PENYUMBANG TERBESAR PDRB  
KAB. MALANG TAHUN 2022\*\*



**32,43**

Industri  
Pengolahan



**19,32**

Perdagangan  
Besar dan  
Eceran, Reparasi  
Mobil dan  
Sepeda Motor



**14,72**

Pertanian,  
Kehutanan, dan  
Perikanan

Keterangan: \*\*Angka Sementara



**PENJELASAN TEKNIS**

1. Penghitungan statistik neraca nasional mengikuti buku petunjuk yang diterbitkan oleh Perserikatan Bangsa Bangsa (PBB) dikenal sebagai Sistem Neraca Nasional (SNN). SNN adalah rekomendasi internasional tentang bagaimana menyusun ukuran aktivitas ekonomi yang sesuai dengan standar neraca baku yang didasarkan pada prinsip-prinsip ekonomi. Rekomendasi yang dimaksud dinyatakan dalam sekumpulan konsep, definisi, klasifikasi, dan aturan neraca yang disepakati secara internasional dalam mengukur indikator tertentu seperti Produk Domestik Bruto (PDB). Salah satu bentuk adaptasi pencatatan statistik nasional adalah melakukan perubahan tahun dasar PDB Indonesia dari tahun 2000 ke 2010. Perubahan tahun dasar PDB dilakukan seiring dengan mengadopsi rekomendasi PBB yang tertuang dalam Sistem Neraca Nasional 2008 (SNA 2008).
2. Produk Domestik Bruto pada tingkat nasional serta Produk Domestik Regional Bruto (PDRB) pada tingkat regional (provinsi) menggambarkan kemampuan suatu wilayah untuk menciptakan nilai tambah pada suatu waktu tertentu. Untuk menyusun PDB maupun PDRB digunakan 2 pendekatan, yaitu lapangan usaha

**TECHNICAL NOTES**

1. *The method used to estimate national accounts statistics is based on the standard guidelines formed by United Nation known as System of National Accounts (SNA). SNA is the internationally agreed standard set of recommendations on how to compile measures of economic activity in accordance with strict accounting conventions based on economic principles. The recommendations are expressed in term of a set of concepts, definitions, classifications and accounting rules that comprise the internationally agreed standard for measuring indicators such as Gross Domestic Product (GDP). One of the improvement in the national statistical system is to rebase GDP form base year 2000 to 2010 in order to capture current economic condition. It is in line with the United Nations (UN) recommendation on 2008 SNA.*
2. *The basic measure of the value added arising from economic activity is known as Gross Domestic Product at the national level and Gross Regional Domestic Product (GRDP) at the regional level (provinces/ regencies/ municipalities). To compile these statistics, two approaches have been used, i.e. "production approach" and "expenditure approach". The*

dan pengeluaran. Keduanya menyajikan komposisi data nilai tambah dirinci menurut sumber kegiatan ekonomi (lapangan usaha) dan menurut komponen penggunaannya. PDB maupun PDRB dari sisi lapangan usaha merupakan penjumlahan seluruh komponen nilai tambah bruto yang mampu diciptakan oleh sektor-sektor ekonomi atas berbagai aktivitas produksinya. Sedangkan dari sisi pengeluaran menjelaskan tentang penggunaan dari nilai tambah tersebut.

*first approach is to measure value added produced by various kinds of economic activities, while the second approach is to measure final uses of the country's output. In other words, GDP/GRDP is the sum of total value added produced by all economic industries (activities) and the way of using it.*

3. PDRB menurut lapangan usaha mengalami perubahan klasifikasi dari 9 lapangan usaha menjadi 17 lapangan usaha. PDRB menurut lapangan usaha dirinci menurut total nilai tambah dari seluruh sektor ekonomi yang mencakup lapangan usaha Pertanian, Kehutanan, dan Perikanan; Pertambangan dan Penggalian; Industri Pengolahan; Pengadaan Listrik dan Gas; Pengadaan Air, Pengelolaan Sampah, Limbah dan Daur Ulang; Konstruksi; Perdagangan Besar dan Eceran, Reparasi Mobil dan Sepeda Motor; Transportasi dan Pergudangan; Penyediaan Akomodasi dan Makan Minum; Informasi dan Komunikasi; Jasa Keuangan dan Asuransi; Real Estat; Jasa Perusahaan; Administrasi Pemerintahan, Pertahanan dan Jaminan Sosial Wajib; Jasa Pendidikan; Jasa Kesehatan dan

3. *GRDP by industry classification changes from 9 sectors to 17 industries. GRDP by industry is classified by types of economic activities such as Agriculture, Forestry and Fishing; Mining and Quarrying; Manufacturing; Electricity and Gas; Water supply, Sewerage, Waste Management and Remediation Activities; Construction; Wholesale and Retail Trade; Repair of Motor Vehicles and Motorcycles; Transportation and Storage; Accommodation and Food Service Activities; Information and Communication; Financial and Insurance Activities; Real Estate Activities; Business Activities; Public Administration; Defence and Compulsory Social Security; Education; Human Health and Social Work Activities; and Other Services Activities.*

Kegiatan Sosial; dan Jasa lainnya.

4. Produk Domestik Regional Bruto maupun agregat turunannya disajikan dalam 2 (dua) versi penilaian, yaitu atas dasar “harga berlaku” dan atas dasar “harga konstan”. Disebut sebagai harga berlaku karena seluruh agregat dinilai dengan menggunakan harga pada tahun berjalan, sedangkan harga konstan penilaiannya didasarkan kepada harga satu tahun dasar tertentu, dalam publikasi ini digunakan harga tahun 2010.
  5. Laju pertumbuhan Produk Domestik Regional Bruto diperoleh dari perhitungan PDRB atas dasar harga konstan. Diperoleh dengan cara mengurangi nilai PDRB pada tahun ke-n terhadap nilai pada tahun ke n-1 (tahun sebelumnya), dibagi dengan nilai pada tahun ke n-1, dikalikan dengan 100 persen. Laju pertumbuhan menunjukkan perkembangan agregat pendapatan dari satu waktu tertentu terhadap waktu sebelumnya.
4. *GRDP and its aggregations are presented in two forms: at current market prices and at constant base year market prices. In presenting current market prices, all aggregates are valued at current market prices, while base year constant market prices are shown by valuing all aggregates at fixed base year prices. Year of 2010 is used as the base year in this publication.*
  5. *Growth rate of Gross Regional Domestic Product is derived from GRDP at constant market prices. It is obtained by subtracting the value of GRDP year n with the value of GRDP year n-1, divided by the value of GRDP year n-1 then multiplied by 100 percent. The growth rate of GRDP explains the income growth during the given period.*



**ULASAN**

Produk Domestik Regional Bruto (PDRB) adalah total nilai produksi barang dan jasa yang diproduksi dalam wilayah tertentu dan dalam waktu tertentu (satu tahun). Dalam penghitungannya nilai PDRB didasarkan atas dasar harga berlaku dan atas dasar harga konstan (harga pada tahun tertentu). Pada publikasi ini, tahun dasar yang dipakai adalah tahun 2010.

Komposisi yang membentuk ekonomi suatu wilayah atau yang berperan dalam ekonomi dapat diartikan sebagai struktur ekonomi. Pada jangka pendek struktur ekonomi berguna untuk menggambarkan corak perekonomian suatu daerah, bila Kategori primer yang dominan berarti daerah tersebut menganut tipe agraris, demikian pula apabila Kategori sekunder yang dominan maka daerah tersebut dikatakan menganut tipe industri. Untuk jangka panjang struktur ekonomi dapat menunjukkan arah dan keberhasilan pembangunan ekonomi dengan melihat transformasi ekonomi yang terjadi.

Struktur ekonomi Kabupaten Malang dapat dilihat dari peranan masing-masing kategori dalam sumbangannya terhadap PDRB total ADHB. Tabel 12.3 secara umum menggambarkan struktur ekonomi Kabupaten Malang tahun 2018-2022, dimana peranan terbesarnya

**DESCRIPTION**

*Gross Regional Domestic Product is the total production of goods and services that produced in certain area and in the certain period (a year). In the counting process, the value of GRDP is based on unsteady price and steady price (price of the certain year). In this publication, basic year used is 2010.*

*The composition that forms economy of a region or has a role can be meant as economic structure. At short period, economic structure is useful to illustrate the pattern of a region economy, if the primary category is dominant than that region follows agriculture type, likewise if secondary category is dominant, then that region follows industrial type. For long period time, economy structure can show the direction and the success of economy development by looking at the economy transformation occurred.*

*Economic structure of Malang Regency can be seen from the role of each category in their share against to total current market prices of GRDP. Table 12.3 generally illustrate the economic structure of Malang Regency at 2018-2022, where the biggest role is supported by economic activities that*

didukung oleh kegiatan ekonomi yang tergabung dalam kelompok sekunder yaitu sekitar 45,36 persen, kemudian kelompok tersier berkisar antara 38,37 persen dan kelompok primer berkisar antara 16,28 persen.

Kontribusi kelompok kategori primer turun dari 16,48 persen menjadi 16,28 persen. Kategori pertanian sendiri turun dari 14,80 persen menjadi 14,72 persen. Jika kita telusuri lebih lanjut, maka turunnya kontribusi kategori pertanian tidak terlepas dari sub Kategori pendukungnya yaitu sub kategori pertanian, peternakan, perburuan dan jasa pertanian yang cenderung mengalami penurunan dari tahun lalu.

Pertumbuhan ekonomi adalah ukuran dinamis yang digunakan untuk melihat perubahan tingkat ekonomi antar periode. Tabel 12.2 menunjukkan bahwa geliat perekonomian Kabupaten Malang naik dari tahun 2021 sebesar 3,12 persen menjadi 5,13 persen di tahun 2022. Sebagaimana telah diuraikan sebelumnya, tiga kategori dominan sebagai pemicu roda perekonomian di Kabupaten Malang (dengan kontribusi terhadap total PDRB masing-masing sebesar 14,72 persen, 32,43 persen dan 19,32 persen pada tahun 2022, adalah kategori pertanian, kategori industri dan kategori perdagangan besar dan eceran; reparasi mobil dan sepeda motor.

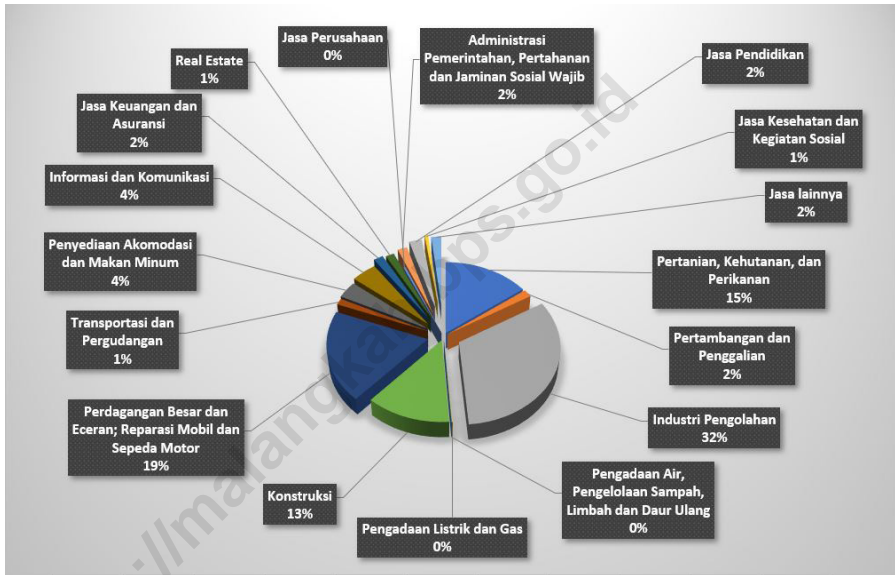
*join in secondary group for about 45.36 percent, then tertiary group for about 38.37 percent and primary group for about 16.28 percent.*

*Contribution of primary category group decreases from 16.48 percent to 16.28 percent. Farming category itself decreases from 14.8 percent to 14.72 percent. If we analyze more, then the decreasing of farming category contribution is parallel with its supporting subcategory like agriculture, livestock, hunting and agriculture services subcategory that tends to decrease from last year.*

*The economic growth is dynamic quantity that used to see the changes of economic rate among some periods. Table 12.2 shows that the Malang Regency economy increased from 2021 to 3.12 percent to 5.13 percent in 2022. As said before, three dominant categories as economy instigators in Malang Regency (with total contribution to total GRDP) with 14.72 percent, 32.43 percent, and 19.32 percent at 2022 was farming category, industrial category, and Wholesale and Retail Trade; Repair of Motor Vehicles and Motorcycles.*

**Gambar** 12.1  
**Figures**

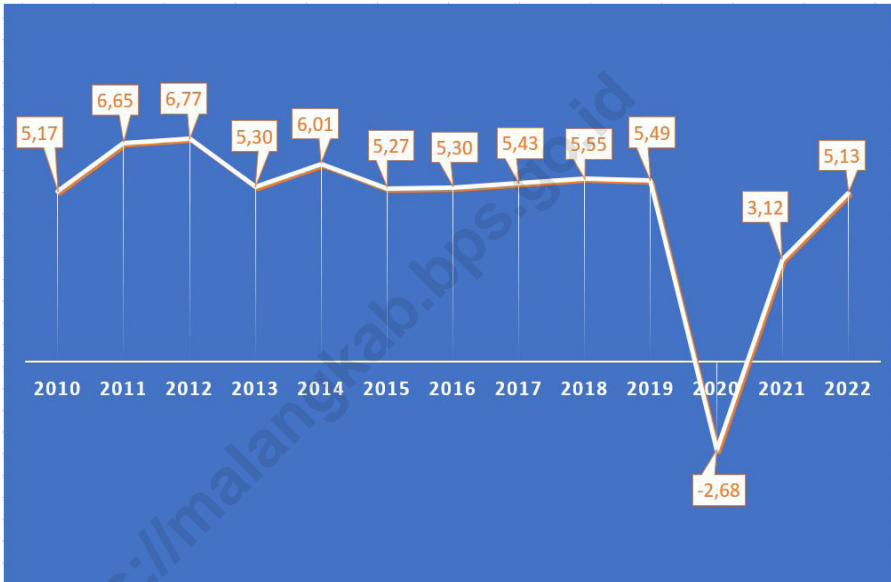
**Distribusi Persentase Produk Domestik Regional Bruto Atas Dasar Harga Berlaku Menurut Lapangan Usaha di Kabupaten Malang, 2022**  
**Percentage Distribution of Gross Regional Domestic Product at Current Market Prices by Industry in Malang Regency, 2022**



Sumber/Source : BPS, berbagai sensus, survei dan sumber lain/BPS-Statistics Indonesia, various census, survey, and other sources

**Gambar** 12.2  
**Figures**

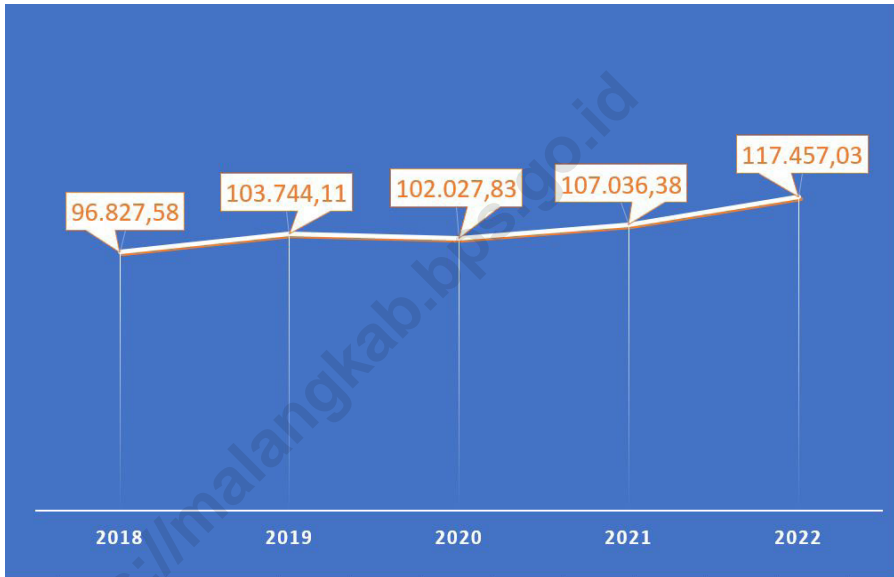
**Laju Pertumbuhan Produk Domestik Regional Bruto Atas Dasar Harga Konstan 2010 Menurut Lapangan Usaha (persen) di Kabupaten Malang, 2010–2022**  
**Growth Rate of Gross Regional Domestic Product at 2010 Constant Market Prices by Industry (percent) in Malang Regency, 2010 – 2022**



Sumber/Source: BPS, berbagai sensus, survei dan sumber lain/BPS-Statistics Indonesia, various census, survey, and other sources

**Gambar 12.3**  
**Figures**

**Produk Domestik Regional Bruto Atas Dasar Harga Berlaku Menurut Jenis Pengeluaran di Kabupaten Malang (miliar rupiah), 2018 – 2022**  
*Gross Regional Domestic Product at Current Prices by Type Expenditure in Malang Regency (billion rupiahs), 2018 – 2022*



Sumber/Source: BPS, berbagai sensus, survei dan sumber lain/BPS-Statistics Indonesia, various census, survey, and other sources

**Tabel 12.1.**  
**Table**

**Produk Domestik Regional Bruto Atas Dasar Harga Berlaku Menurut Lapangan Usaha di Kabupaten Malang (miliar rupiah) , 2018–2022**  
**Gross Regional Domestic Product at Current Market Prices by Industry in Malang Regency (billion rupiahs) in Malang Regency, 2018–2022**

Lapangan Usaha/Industry		2018	2019	2020	2021	2022
(1)		(2)	(3)	(4)	(5)	(6)
A	Pertanian, Kehutanan, dan Perikanan/ <i>Agriculture, Forestry, and Fishing</i>	15 129,25	15 602,2	15 679,47	15 836,05	17 287,46
B	Pertambangan dan Penggalian/ <i>Mining and Quarrying</i>	1 816,57	1 882,29	1 795,1	1 806,56	1 831,60
C	Industri Pengolahan/ <i>Manufacturing</i>	30 430,88	33 323,18	33 884,87	35 272,85	38 095,74
D	Pengadaan Listrik dan Gas/ <i>Electricity and Gas</i>	80,54	85,34	83,01	86,47	94,78
E	Pengadaan Air; Pengelolaan Sampah, Limbah, dan Daur Ulang/ <i>Water Supply; Sewerage, Waste Management, and Remediation Activities</i>	94,86	98,83	103,13	110,65	115,94
F	Konstruksi/ <i>Construction</i>	12 613,32	13 236,99	12 480,73	13 326,32	14 968,62
G	Perdagangan Besar dan Eceran; Reparasi Mobil dan Sepeda Motor/ <i>Wholesale and Retail Trade; Repair of Motor Vehicles and Motorcycles</i>	18 643,10	19 926,28	18 487,65	20 149,29	22 687,11
H	Transportasi dan Pergudangan/ <i>Transportation and Storage</i>	1 193,15	1 281,4	1 129,07	1 195,66	1 547,96
I	Penyediaan Akomodasi dan Makan Minum/ <i>Accommodation and Food Service Activities</i>	3 281,97	3 624,59	3 347,63	3 609,08	4 168,70
J	Informasi dan Komunikasi/ <i>Information and Communication</i>	3 794,40	4 148,31	4 502,13	4 803,65	5 188,70

Lanjutan Tabel/*Continued Table* 12.1

Lapangan Usaha/ <i>Industry</i>		2018	2019	2020	2021	2022
(1)		(2)	(3)	(4)	(5)	(6)
K	Jasa Keuangan dan Asuransi/ <i>Financial and Insurance Activities</i>	1 624,26	1 717,63	1 708,22	1 756,08	1 976,93
L	Real Estat/ <i>Real Estate Activities</i>	1 327,07	1 465,17	1 543,13	1 620,21	1 735,24
M,N	Jasa Perusahaan/ <i>Business Activities</i>	366,33	406,92	383,41	396,06	422,71
O	Administrasi Pemerintahan, Pertahanan, dan Jaminan Sosial Wajib/ <i>Public Administration and Defence; Compulsory Social Security</i>	1 803,78	1 953,32	1 997,88	1 982,81	1 965,44
P	Jasa Pendidikan/ <i>Education</i>	2 252,32	2 425,72	2 543,06	2 584,05	2 613,69
Q	Jasa Kesehatan dan Kegiatan Sosial/ <i>Human Health and Social Work Activities</i>	525,11	582,14	642,97	683,70	705,43
R,S,T,U	Jasa Lainnya/ <i>Other Services Activities</i>	1 857,61	1 983,82	1 716,37	1 816,91	2 050,99
<b>Produk Domestik Regional Bruto <i>Gross Regional Domestic Product</i></b>		<b>96 834,52</b>	<b>103 744,11</b>	<b>102 027,83</b>	<b>107 036,38</b>	<b>117 457,03</b>

Catatan / Note: Tahun 2022 angka sementara / *temporary number*

Sumber/*Source* : BPS, berbagai sensus, survei dan sumber lain/*BPS-Statistics Indonesia, various census, survey, and other sources*

**Tabel**  
**Table** 12.2

**Produk Domestik Regional Bruto Atas Dasar Harga Konstan 2010 Menurut Lapangan Usaha di Kabupaten Malang (miliar rupiah), 2018–2022**  
**Gross Regional Domestic Product at 2010 Constant Market Prices by Industry in Malang Regency (billion rupiahs), 2018–2022**

Lapangan Usaha/ <i>Industry</i>		2018	2019	2020	2021	2022
(1)		(2)	(3)	(4)	(5)	(6)
A	Pertanian, Kehutanan, dan Perikanan/ <i>Agriculture, Forestry, and Fishing</i>	9 799,58	9 884,74	9 809,91	9 728,58	10 058,59
B	Pertambangan dan Penggalian/ <i>Mining and Quarrying</i>	1 240,93	1 253,44	1 167,73	1 150,17	1 140,18
C	Industri Pengolahan/ <i>Manufacturing</i>	19 914,53	21 419,16	21 482,75	21 822,86	22 573,56
D	Pengadaan Listrik dan Gas/ <i>Electricity and Gas</i>	61,55	64,88	64,08	66,70	71,90
E	Pengadaan Air; Pengelolaan Sampah, Limbah, dan Daur Ulang/ <i>Water Supply; Sewerage, Waste Management, and Remediation Activities</i>	66,37	68,29	70,71	75,28	75,84
F	Konstruksi/ <i>Construction</i>	7 926,51	8 414,66	7 904,14	8 314,16	8 935,24
G	Perdagangan Besar dan Eceran; Reparasi Mobil dan Sepeda Motor/ <i>Wholesale and Retail Trade; Repair of Motor Vehicles and Motorcycles</i>	12 781,85	13 394,98	12 301,72	13 205,36	14 081,86
H	Transportasi dan Pergudangan/ <i>Transportation and Storage</i>	765,53	799,79	724,83	768,16	910,47
I	Penyediaan Akomodasi dan Makan Minum/ <i>Accommodation and Food Service Activities</i>	2 253,82	2 449,58	2 236,06	2 310,17	2 582,49
J	Informasi dan Komunikasi/ <i>Information and Communication</i>	3 324,15	3 572,46	3 843,48	4 089,18	4 397,33



Lanjutan Tabel/*Continued Table 12.2*

Lapangan Usaha/ <i>Industry</i>		2018	2019	2020	2021	2022
(1)		(2)	(3)	(4)	(5)	(6)
K	Jasa Keuangan dan Asuransi/ <i>Financial and Insurance Activities</i>	1 032,12	1 071,18	1 067,33	1 080,14	1 135,64
L	Real Estat/ <i>Real Estate Activities</i>	965,24	1 041,88	1 075,67	1 118,46	1 183,95
M,N	Jasa Perusahaan/ <i>Business Activities</i>	249,87	269,06	248,85	254,25	264,00
O	Administrasi Pemerintahan, Pertahanan, dan Jaminan Sosial Wajib/ <i>Public Administration and Defence; Compulsory Social Security</i>	1 132,89	1 167,67	1 147,3	1 140,25	1 114,15
P	Jasa Pendidikan/ <i>Education</i>	1 578,89	1 674,73	1 725,18	1 751,03	1 753,11
Q	Jasa Kesehatan dan Kegiatan Sosial/ <i>Human Health and Social Work Activities</i>	388,06	415,67	453,13	475,71	475,14
R,S,T,U	Jasa Lainnya/ <i>Other Services Activities</i>	1 341,38	1 417,49	1 222,61	1 268,64	1 383,00
<b>Produk Domestik Regional Bruto <i>Gross Regional Domestic Product</i></b>		<b>64 823,28</b>	<b>68 379,67</b>	<b>66 545,47</b>	<b>68 619,10</b>	<b>72 136,46</b>

Catatan / Note: Tahun 2022 angka sementara / *temporary number*

Sumber/Source : BPS, berbagai sensus, survei dan sumber lain/*BPS-Statistics Indonesia, various census, survey, and other sources*

**Tabel**  
**Table** 12.3

**Distribusi Persentase Produk Domestik Regional Bruto Atas Dasar Harga Berlaku Menurut Lapangan Usaha di Kabupaten Malang, 2018–2022**  
**Percentage Distribution of Gross Regional Domestic Product at Current Market Prices by Industry in Malang Regency, 2018–2022**

<b>Lapangan Usaha/Industry</b>	<b>2018</b>	<b>2019</b>	<b>2020</b>	<b>2021</b>	<b>2022</b>
(1)	(2)	(3)	(4)	(5)	(6)
A Pertanian, Kehutanan, dan Perikanan/ <i>Agriculture, Forestry, and Fishing</i>	15,62	15,04	15,37	14,80	14,72
B Pertambangan dan Penggalian/ <i>Mining and Quarrying</i>	1,88	1,81	1,76	1,69	1,56
C Industri Pengolahan/ <i>Manufacturing</i>	31,43	32,12	33,21	32,95	32,43
D Pengadaan Listrik dan Gas/ <i>Electricity and Gas</i>	0,08	0,08	0,08	0,08	0,08
E Pengadaan Air; Pengelolaan Sampah, Limbah, dan Daur Ulang/ <i>Water Supply; Sewerage, Waste Management, and Remediation Activities</i>	0,10	0,10	0,10	0,10	0,10
F Konstruksi/ <i>Construction</i>	13,03	12,76	12,23	12,45	12,74
G Perdagangan Besar dan Eceran; Reparasi Mobil dan Sepeda Motor/ <i>Wholesale and Retail Trade; Repair of Motor Vehicles and Motorcycles</i>	19,25	19,21	18,12	18,82	19,32
H Transportasi dan Pergudangan/ <i>Transportation and Storage</i>	1,23	1,24	1,11	1,12	1,32
I Penyediaan Akomodasi dan Makan Minum/ <i>Accommodation and Food Service Activities</i>	3,39	3,49	3,28	3,37	3,55
J Informasi dan Komunikasi/ <i>Information and Communication</i>	3,92	4,00	4,41	4,49	4,42

Lanjutan Tabel/*Continued Table 12.3*

Lapangan Usaha/ <i>Industry</i>		2018	2019	2020	2021	2022
(1)		(2)	(3)	(4)	(5)	(6)
K	Jasa Keuangan dan Asuransi/ <i>Financial and Insurance Activities</i>	1,68	1,66	1,67	1,64	1,68
L	Real Estat/ <i>Real Estate Activities</i>	1,37	1,41	1,51	1,51	1,48
M,N	Jasa Perusahaan/ <i>Business Activities</i>	0,38	0,39	0,38	0,37	0,36
O	Administrasi Pemerintahan, Pertahanan, dan Jaminan Sosial Wajib/ <i>Public Administration and Defence; Compulsory Social Security</i>	1,86	1,88	1,96	1,85	1,67
P	Jasa Pendidikan/ <i>Education</i>	2,33	2,34	2,49	2,41	2,23
Q	Jasa Kesehatan dan Kegiatan Sosial/ <i>Human Health and Social Work Activities</i>	0,54	0,56	0,63	0,64	0,60
R,S,T,U	Jasa Lainnya/ <i>Other Services Activities</i>	1,92	1,91	1,68	1,70	1,75
<b>Produk Domestik Regional Bruto <i>Gross Regional Domestic Product</i></b>		<b>100,00</b>	<b>100,00</b>	<b>100,00</b>	<b>100,00</b>	<b>100,00</b>

Catatan / Note: Tahun 2022 angka sementara / *temporary number*

Sumber/Source : BPS, berbagai sensus, survei dan sumber lain/*BPS-Statistics Indonesia, various census, survey, and other sources*

**Tabel**  
**Table** 12.4

**Laju Pertumbuhan Produk Domestik Regional Bruto Atas Dasar Harga Konstan 2010 Menurut Lapangan Usaha di Kabupaten Malang (persen), 2018–2022**  
**Growth Rate of Gross Regional Domestic Product at 2010 Constant Market Prices by Industry in Malang Regency (percent), 2018–2022**

Lapangan Usaha/Industry		2018	2019	2020	2021	2022
(1)	(2)	(3)	(4)	(5)	(6)	
A	Pertanian, Kehutanan, dan Perikanan/ <i>Agriculture, Forestry, and Fishing</i>	-1,95	0,87	-0,76	-0,83	3,39
B	Pertambangan dan Penggalian/ <i>Mining and Quarrying</i>	3,16	1,01	-6,84	-1,50	-0,87
C	Industri Pengolahan/ <i>Manufacturing</i>	7,35	7,56	0,30	1,58	3,44
D	Pengadaan Listrik dan Gas/ <i>Electricity and Gas</i>	5,26	5,41	-1,24	4,10	7,79
E	Pengadaan Air; Pengelolaan Sampah, Limbah, dan Daur Ulang/ <i>Water Supply; Sewerage, Waste Management, and Remediation Activities</i>	5,99	2,89	3,54	6,47	0,74
F	Konstruksi/ <i>Construction</i>	7,35	6,16	-6,07	5,19	7,47
G	Perdagangan Besar dan Eceran; Reparasi Mobil dan Sepeda Motor/ <i>Wholesale and Retail Trade; Repair of Motor Vehicles and Motorcycles</i>	6,70	4,83	-8,16	7,35	6,64
H	Transportasi dan Pergudangan/ <i>Transportation and Storage</i>	8,50	4,48	-9,37	5,98	18,53
I	Penyediaan Akomodasi dan Makan Minum/ <i>Accommodation and Food Service Activities</i>	8,82	8,69	-8,72	3,31	11,79
J	Informasi dan Komunikasi/ <i>Information and Communication</i>	7,73	7,47	7,59	6,39	7,54

Lanjutan Tabel/*Continued Table 12.4*

Lapangan Usaha/ <i>Industry</i>		2018	2019	2020	2021	2022
(1)	(2)	(3)	(4)	(5)	(6)	
K	Jasa Keuangan dan Asuransi/ <i>Financial and Insurance Activities</i>	4,90	3,78	-0,36	1,20	5,14
L	Real Estat/ <i>Real Estate Activities</i>	7,83	7,94	3,24	3,98	5,86
M,N	Jasa Perusahaan/ <i>Business Activities</i>	7,79	7,68	-7,51	2,17	3,84
O	Administrasi Pemerintahan, Pertahanan, dan Jaminan Sosial Wajib/ <i>Public Administration and Defence; Compulsory Social Security</i>	4,27	3,07	-1,74	-0,61	-2,29
P	Jasa Pendidikan/ <i>Education</i>	5,85	6,07	3,01	1,50	0,12
Q	Jasa Kesehatan dan Kegiatan Sosial/ <i>Human Health and Social Work Activities</i>	7,58	7,11	9,01	4,98	-0,12
R,S,T,U	Jasa Lainnya/ <i>Other Services Activities</i>	6,10	5,67	-13,75	3,76	9,01
<b>Produk Domestik Regional Bruto <i>Gross Regional Domestic Product</i></b>		<b>5,56</b>	<b>5,49</b>	<b>-2,68</b>	<b>3,12</b>	<b>5,13</b>

Catatan / Note: Tahun 2022 angka sementara / *temporary number*

Sumber/Source : BPS, berbagai sensus, survei dan sumber lain/*BPS-Statistics Indonesia, various census, survey, and other sources*

**Tabel**  
**Table** 12.5

**Produk Domestik Regional Bruto Atas Dasar Harga Berlaku Menurut Jenis Pengeluaran di Kabupaten Malang (miliar rupiah), 2018–2022**  
**Gross Regional Domestic Product at Current Prices by Type Expenditure in Malang Regency (billion rupiahs), 2018–2022**

<b>Jenis Pengeluaran</b> <b>Type of Expenditure</b>	<b>2018</b>	<b>2019</b>	<b>2020</b>	<b>2021 *</b>	<b>2022 **</b>
(1)	(2)	(3)	(4)	(5)	(6)
Pengeluaran Konsumsi Rumah Tangga <i>Household Consumption Expenditure</i>	61 403,27	65 885,41	64 947,12	67 959,86	76 380,25
Pengeluaran Konsumsi LNPRT <i>NPISHs Consumption Expenditure</i>	2 362,69	2 592,85	2 604,01	2 725,41	3 001,54
Pengeluaran Konsumsi Pemerintah <i>Government Consumption Expenditure</i>	4 122,86	4 442,09	4 368,52	4 342,23	4 122,77
Pembentukan Modal Tetap Bruto <i>Gross Fixed Capital Formation</i>	31 674,96	34 314,21	33 027,35	34 422,72	37 169,68
Perubahan Inventori <i>Changes in Inventories</i>	<b>118,02</b>	<b>122,11</b>	<b>48,50</b>	<b>94,85</b>	<b>104,79</b>
Net Ekspor Barang dan Jasa <i>Net Exports of Goods and Services</i>	<b>- 2 854,22</b>	<b>- 3 612,56</b>	<b>- 2 967,66</b>	<b>- 2 508,69</b>	<b>-3 322,00</b>
<b>Produk Domestik Regional Bruto</b> <b>Gross Regional Domestic Product</b>	<b>96 827,58</b>	<b>103 744,11</b>	<b>102 027,83</b>	<b>107 036,38</b>	<b>117 457,03</b>

Catatan / Note : \* Angka sementara / Preliminary Figures

\*\* Angka sangat sementara / Very Preliminary Figures

Sumber/Source : BPS, berbagai sensus, survei dan sumber lain/BPS-Statistics Indonesia, various census, survey, and other sources

Tabel  
Table 12.6

**Produk Domestik Regional Bruto Atas Dasar Harga Konstan 2010 Menurut Jenis Pengeluaran di Kabupaten Malang (miliar rupiah), 2018–2022**  
**Gross Regional Domestic Product at 2010 Constant Market Price by Type Expenditure in Malang Regency (billion rupiahs), 2018–2022**

Jenis Pengeluaran Type of Expenditure	2018	2019	2020	2021 *	2022 **
(1)	(2)	(3)	(4)	(5)	(6)
Pengeluaran Konsumsi Rumah Tangga Household Consumption Expenditure	44 220,58	46 455,99	45 521,88	47 188,11	49 966,63
Pengeluaran Konsumsi LNPRT NPISHs Consumption Expenditure	1 299,37	1 394,82	1 398,26	1 440,37	1 537,12
Pengeluaran Konsumsi Pemerintah Government Consumption Expenditure	2 538,78	2 665,43	2 537,01	2 552,72	2 539,3
Pembentukan Modal Tetap Bruto Gross Fixed Capital Formation	19 892,59	20 997,94	19 961,43	20 548,85	21 199,38
Perubahan Inventori Changes in Inventories	90,84	92,30	36,04	67,67	70,58
Net Ekspor Barang dan Jasa Net Exports of Goods and Services	- 3 223,11	- 3 226,81	- 2 909,15	- 3 178,61	-3 176,54
<b>Produk Domestik Regional Bruto Gross Regional Domestic Product</b>	<b>64 819,04</b>	<b>68 379,67</b>	<b>66 545,47</b>	<b>68 619,10</b>	<b>72 136,46</b>

Catatan / Note : \* Angka sementara / Preliminary Figures

\*\* Angka sangat sementara / Very Preliminary Figures

Sumber/Source : BPS, berbagai sensus, survei dan sumber lain/BPS-Statistics Indonesia, various census, survey, and other sources

Tabel  
Table 12.7

**Indeks Harga Implisit Produk Domestik Regional Bruto Kabupaten Malang Menurut Lapangan Usaha (2010=100), 2018–2022**  
***Implicit Price Indices of Gross Regional Domestic Product of Malang Regency by Industry (2010=100), 2018–2022***

Lapangan Usaha/ <i>Industry</i>		2018	2019	2020	2021	2022
(1)		(2)	(3)	(4)	(5)	(6)
A	Pertanian, Kehutanan, dan Perikanan/ <i>Agriculture, Forestry, and Fishing</i>	154,39	157,84	159,83	162,78	171,87
B	Pertambangan dan Penggalian/ <i>Mining and Quarrying</i>	146,39	150,17	153,73	157,07	160,64
C	Industri Pengolahan/ <i>Manufacturing</i>	152,81	155,58	157,73	161,63	168,76
D	Pengadaan Listrik dan Gas/ <i>Electricity and Gas</i>	130,85	131,53	129,55	129,63	131,82
E	Pengadaan Air; Pengelolaan Sampah, Limbah, dan Daur Ulang/ <i>Water Supply; Sewerage, Waste Management, and Remediation Activities</i>	142,93	144,73	145,85	146,98	152,89
F	Konstruksi/ <i>Construction</i>	159,13	157,31	157,90	160,28	167,52
G	Perdagangan Besar dan Eceran; Reparasi Mobil dan Sepeda Motor/ <i>Wholesale and Retail Trade; Repair of Motor Vehicles and Motorcycles</i>	145,86	148,76	150,29	152,58	161,11
H	Transportasi dan Pergudangan/ <i>Transportation and Storage</i>	155,86	160,22	155,77	155,65	170,02
I	Penyediaan Akomodasi dan Makan Minum/ <i>Accommodation and Food Service Activities</i>	145,62	147,97	149,71	156,23	161,42
J	Informasi dan Komunikasi/ <i>Information and Communication</i>	114,15	116,12	117,14	117,47	118,00



Lanjutan Tabel/Continued Table 12.7

Lapangan Usaha/Industry		2018	2019	2020	2021	2022
(1)		(2)	(3)	(4)	(5)	(6)
K	Jasa Keuangan dan Asuransi/ Financial and Insurance Activities	157,37	160,35	160,05	162,58	174,08
L	Real Estat/Real Estate Activities	137,49	140,63	143,46	144,86	146,56
M,N	Jasa Perusahaan/Business Activities	146,61	151,24	154,08	155,78	160,12
O	Administrasi Pemerintahan, Pertahanan, dan Jaminan Sosial Wajib/Public Administration and Defence; Compulsory Social Security	159,22	167,28	174,14	173,89	176,41
P	Jasa Pendidikan/Education	142,65	144,84	147,41	147,57	149,09
Q	Jasa Kesehatan dan Kegiatan Sosial/Human Health and Social Work Activities	135,32	140,05	141,89	143,72	148,47
R,S,T,U	Jasa Lainnya/Other Services Activities	138,48	139,95	140,39	143,22	148,30
<b>Produk Domestik Regional Bruto Gross Regional Domestic Product</b>		<b>149,38</b>	<b>151,72</b>	<b>153,32</b>	<b>155,99</b>	<b>162,83</b>

Catatan / Note: Tahun 2022 angka sementara / temporary number

Sumber/Source : BPS, berbagai sensus, survei dan sumber lain/BPS-Statistics Indonesia, various census, survey, and other sources

**Tabel**  
**Table** 12.8

**Laju Pertumbuhan Indeks Harga Implisit Produk Domestik Regional Bruto Kabupaten Malang Menurut Lapangan Usaha (persen), 2018–2022**  
**Growth Rate of Implicit Price Indices of Gross Regional Domestic Product of Malang Regency by Industry (percent), 2018–2022**

Lapangan Usaha/Industry	2018	2019	2020	2021	2022
(1)	(2)	(3)	(4)	(5)	(6)
A Pertanian, Kehutanan, dan Perikanan/ <i>Agriculture, Forestry, and Fishing</i>	2,88	2,24	1,26	1,84	5,58
B Pertambangan dan Penggalian/ <i>Mining and Quarrying</i>	3,55	2,58	2,37	2,17	2,27
C Industri Pengolahan/ <i>Manufacturing</i>	4,28	1,81	1,38	2,47	4,41
D Pengadaan Listrik dan Gas/ <i>Electricity and Gas</i>	4,68	0,52	-1,51	0,06	1,69
E Pengadaan Air; Pengelolaan Sampah, Limbah, dan Daur Ulang/ <i>Water Supply; Sewerage, Waste Management, and Remediation Activities</i>	2,10	1,26	0,78	0,77	4,02
F Konstruksi/ <i>Construction</i>	1,21	-1,14	0,38	1,51	4,52
G Perdagangan Besar dan Eceran; Reparasi Mobil dan Sepeda Motor/ <i>Wholesale and Retail Trade; Repair of Motor Vehicles and Motorcycles</i>	4,11	1,99	1,03	1,53	5,59
H Transportasi dan Pergudangan/ <i>Transportation and Storage</i>	1,29	2,80	-2,77	-0,08	9,23
I Penyediaan Akomodasi dan Makan Minum/ <i>Accommodation and Food Service Activities</i>	1,12	1,62	1,18	4,35	3,33
J Informasi dan Komunikasi/ <i>Information and Communication</i>	-0,38	1,73	0,88	0,29	0,45

Lanjutan Tabel/*Continued Table 12.8*

Lapangan Usaha/ <i>Industry</i>		2018	2019	2020	2021	2022
(1)		(2)	(3)	(4)	(5)	(6)
K	Jasa Keuangan dan Asuransi/ <i>Financial and Insurance Activities</i>	1,94	1,89	-0,19	1,58	7,07
L	Real Estat/ <i>Real Estate Activities</i>	3,94	2,28	2,01	0,98	1,17
M,N	Jasa Perusahaan/ <i>Business Activities</i>	3,23	3,16	1,88	1,10	2,79
O	Administrasi Pemerintahan, Pertahanan, dan Jaminan Sosial Wajib/ <i>Public Administration and Defence; Compulsory Social Security</i>	5,37	5,06	4,10	-0,14	1,45
P	Jasa Pendidikan/ <i>Education</i>	1,94	1,54	1,77	0,11	1,03
Q	Jasa Kesehatan dan Kegiatan Sosial/ <i>Human Health and Social Work Activities</i>	0,33	3,50	1,32	1,29	3,30
R,S,T,U	Jasa Lainnya/ <i>Other Services Activities</i>	3,52	1,06	0,31	2,02	3,55
<b>Produk Domestik Regional Bruto <i>Gross Regional Domestic Product</i></b>		<b>3,10</b>	<b>1,56</b>	<b>1,06</b>	<b>1,74</b>	<b>4,38</b>

Catatan / Note: Tahun 2022 angka sementara / *temporary number*

Sumber/*Source* : BPS, berbagai sensus, survei dan sumber lain/*BPS-Statistics Indonesia, various census, survey, and other sources*

**Tabel**  
**Table** 12.9

**Distribusi Persentase Produk Domestik Regional Bruto Atas Dasar Harga Berlaku Menurut Jenis Pengeluaran di Kabupaten Malang, 2018–2022**  
**Percentage Distribution of Gross Regional Domestic Product at Current Prices by by Type Expenditure in Malang Regency, 2018–2022**

<b>Jenis Pengeluaran</b> <b>Type of Expenditure</b>	<b>2018</b>	<b>2019</b>	<b>2020</b>	<b>2021 *</b>	<b>2022 **</b>
(1)	(2)	(3)	(4)	(5)	(6)
Pengeluaran Konsumsi Rumah Tangga <i>Household Consumption Expenditure</i>	63,42	63,51	63,66	63,49	65,03
Pengeluaran Konsumsi LNPR <i>NPISHs Consumption Expenditure</i>	2,44	2,50	2,55	2,55	2,56
Pengeluaran Konsumsi Pemerintah <i>Government Consumption Expenditure</i>	4,26	4,28	4,28	4,06	3,51
Pembentukan Modal Tetap Bruto <i>Gross Fixed Capital Formation</i>	32,71	33,08	32,37	32,16	31,65
Perubahan Inventori <i>Changes in Inventories</i>	0,12	0,12	0,05	0,09	0,09
Net Ekspor Barang dan Jasa <i>Net Exports of Goods and Services</i>	-2,95	-3,48	-2,91	-2,34	-2,83
<b>Produk Domestik Regional Bruto</b> <b>Gross Regional Domestic Product</b>	<b>100,00</b>	<b>100,00</b>	<b>100,00</b>	<b>100,00</b>	<b>100,00</b>

Catatan / Note : \* Angka sementara / Preliminary Figures

\*\* Angka sangat sementara / Very Preliminary Figures

Sumber/Source : BPS, berbagai sensus, survei dan sumber lain/BPS-Statistics Indonesia, various census, survey, and other sources

**Tabel**  
**Table 12.10**

**Laju Pertumbuhan Produk Domestik Regional Bruto Atas Dasar Harga Konstan 2010 Menurut Jenis Pengeluaran di Kabupaten Malang, 2018–2022**  
**Growth rate of Gross Regional Domestic Product at 2010 Constant Prices by by Type Expenditure in Malang Regency, 2018–2022**


<b>Jenis Pengeluaran</b> <b>Type of Expenditure</b>	<b>2018</b>	<b>2019</b>	<b>2020</b>	<b>2021 *</b>	<b>2022 **</b>
(1)	(2)	(3)	(4)	(5)	(6)
Pengeluaran Konsumsi Rumah Tangga <i>Household Consumption Expenditure</i>	5,09	5,06	-2,01	3,75	5,89
Pengeluaran Konsumsi LNPR <i>NPISHs Consumption Expenditure</i>	6,28	7,35	0,25	3,01	6,72
Pengeluaran Konsumsi Pemerintah <i>Government Consumption Expenditure</i>	3,48	4,99	-4,82	0,62	-0,53
Pembentukan Modal Tetap Bruto <i>Gross Fixed Capital Formation</i>	6,33	5,56	-5,12	3,14	3,17
Perubahan Inventori <i>Changes in Inventories</i>	<b>3,60</b>	<b>1,61</b>	<b>-60,96</b>	<b>87,79</b>	<b>4,29</b>
Net Ekspor Barang dan Jasa <i>Net Exports of Goods and Services</i>	<b>0,26</b>	<b>0,23</b>	<b>0,66</b>	<b>0,26</b>	<b>0,43</b>
<b>Produk Domestik Regional Bruto</b> <b>Gross Regional Domestic Product</b>	<b>5,55</b>	<b>5,49</b>	<b>-2,68</b>	<b>3,12</b>	<b>5,13</b>

Catatan / Note : \* Angka sementara / Preliminary Figures

\*\* Angka sangat sementara / Very Preliminary Figures

Sumber/Source : BPS, berbagai sensus, survei dan sumber lain/BPS-Statistics Indonesia, various census, survey, and other sources

13



**PERBANDINGAN ANTAR KABUPATEN/KOTA  
REGENCY/MUNICIPAL COMPARISON**

# PERINGKAT KABUPATEN MALANG MENURUT JENIS INDIKATOR SE-JAWA TIMUR TAHUN 2022

**Jumlah Penduduk**

**Peringkat ke-2**

**Laju Pertumbuhan PDRB**

**Peringkat ke-19**

**Jumlah Penduduk Miskin**

**Peringkat ke-1**

**Indeks Pembangunan Manusia**

**Peringkat ke-24**





**PENJELASAN TEKNIS**

1. Sumber data yang digunakan dalam bab ini berasal dari Badan Pusat Statistik.
2. Produk Domesrik Regional Bruto menggambarkan kemampuan suatu wilayah untuk menciptakan output (nilai tambah) pada suatu waktu tertentu.
3. Untuk mengukur kemiskinan, BPS menggunakan konsep kemampuan memenuhi kebutuhan dasar (basic need approach). Dengan pendekatan ini, kemiskinan dipandang sebagai ketidakmampuan dari sisi ekonomi untuk memenuhi kebutuhan dasar makanan dan bukan makanan yang diukur dari sisi pengeluaran. Metode yang digunakan adalah menghitung Garis Kemiskinan (GK), yang terdiri dari dua komponen yaitu Garis Kemiskinan Makanan (GKM) dan Garis Kemiskinan Non-Makanan (GKNM). Penghitungan Garis Kemiskinan dilakukan secara terpisah untuk daerah perkotaan dan pedesaan.
4. Penduduk miskin adalah penduduk yang memiliki rata-rata pengeluaran per kapita per bulan di bawah Garis Kemiskinan.
5. Garis Kemiskinan Makanan (GKM) merupakan nilai pengeluaran

**TECHNICAL NOTES**

1. *Source of data used in this chapter comes from the BPS Statistics.*
2. *Gross Regional Domestic Product (GRDP) illustrates the ability a territory to create the output (value added) at certain time.*
3. *To measure poverty, BPS-Statistics Indonesia has used the concept of basic needs approach. Therefore, poverty is viewed as economic inability to fulfill food and non-food basic needs which are measured by consumption/expenditure. The method used is calculating poverty line, which consist of two components that are Food Poverty Line (FPL) and Non-Food Poverty Line (NFPL). The poverty line was calculated separately for urban and rural areas.*
4. *A person whose expenditure per capita per month is below the poverty line is considered to be poor.*
5. *The Food Poverty Line refers to the daily minimum requirement*



kebutuhan minimum makanan yang disetarakan dengan 2.100 kkalori per kapita per hari. Garis Kemiskinan Non-Makanan (GKNM) adalah kebutuhan minimum untuk perumahan, sandang, pendidikan, kesehatan, dan kebutuhan dasar lainnya.

*of 2,100 kcal per capita per day. The Non-Food Poverty Line refers to the minimum requirement for household necessities for clothing, education, health, and other basic individual needs.*

6. Indeks Pembangunan Manusia (IPM) menjelaskan bagaimana penduduk dapat mengakses hasil pembangunan dalam memperoleh pendapatan, kesehatan, pendidikan dan sebagainya. IPM diperkenalkan oleh UNDP pada tahun 1990 dan dipublikasikan secara berkala dalam laporan tahunan Human Development Report (HDR). IPM dibentuk oleh 3 (tiga) dimensi dasar: Umur panjang dan hidup sehat; pengetahuan; dan standar hidup layak.

6. *The Human Development Index (IPM) explains how people can access development results in obtaining income, health, education and so forth. HDI was introduced by United Nations Development Programme (UNDP) in 1990 and published periodically in the annual report of the Human Development Report. IPM was formed by three basic dimensions: a long and healthy life; knowledge; and a decent standard of living.*

**ULASAN**

Kondisi jumlah penduduk di wilayah Jawa Timur, Jumlah penduduk Kabupaten Malang tahun 2022 berada di urutan kedua dengan besaran mencapai 2.685,90 ribu jiwa dibawah Kota Surabaya. Artinya sebesar 6,53 persen populasi penduduk di Jawa Timur berada di Kabupaten Malang.

Kondisi perekonomian Kabupaten Malang dengan potensi ekonominya naik menjadi 5,13 persen di tahun 2022. Pertumbuhan ekonomi di Kabupaten Malang relatif hampir sama dibandingkan dengan capaian pertumbuhan ekonomi di kabupaten lainnya di Provinsi Jawa Timur. Hanya saja, pertumbuhan ekonomi Kabupaten Malang lebih rendah 0,21 persen dibanding capaian pertumbuhan ekonomi Provinsi Jawa Timur yang nilainya mencapai 5,34 persen.

Penduduk miskin Kabupaten Malang dibanding tahun 2021 mengalami penurunan, penduduk miskin Kabupaten Malang turun sebesar 18,96 ribu. Dari 265,56 ribu di tahun 2021 menjadi 246,60 ribu pada tahun 2022.

**DESCRIPTION**

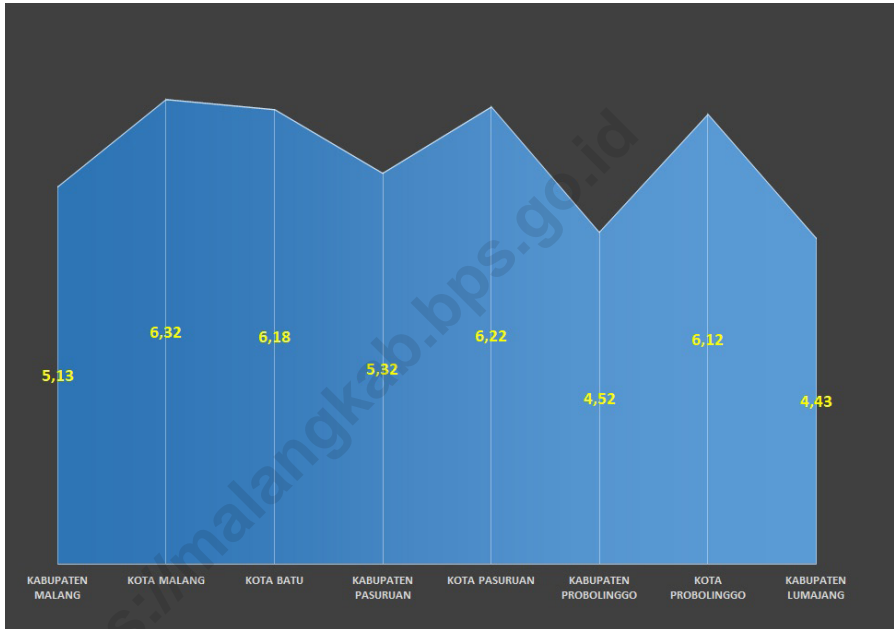
*The condition of population in East Java, the population of Malang Regency in 2021 is second with 2,685,90 people under Surabaya. This means that 6.53 percent of the population in East Java is in Malang Regency.*

*The economic condition of Malang Regency with its economic potential increase 5.13 percent in 2022. The economic growth in Malang Regency is relatively similiar compared to the economic growth achievement in other districts in East Java Province. However, the economic growth of Malang Regency is 0.21 percent lower than the economic growth achievement of East Java Province which reached 5.34 percent*

*The poor people in Malang regency compared to 2021 decreased, the poor population of Malang regency decreased by 18.96 thousand. From 265.56 thousand in 2021 to 246,60 thousand in 2022.*

**Gambar** 13.1  
**Figures**

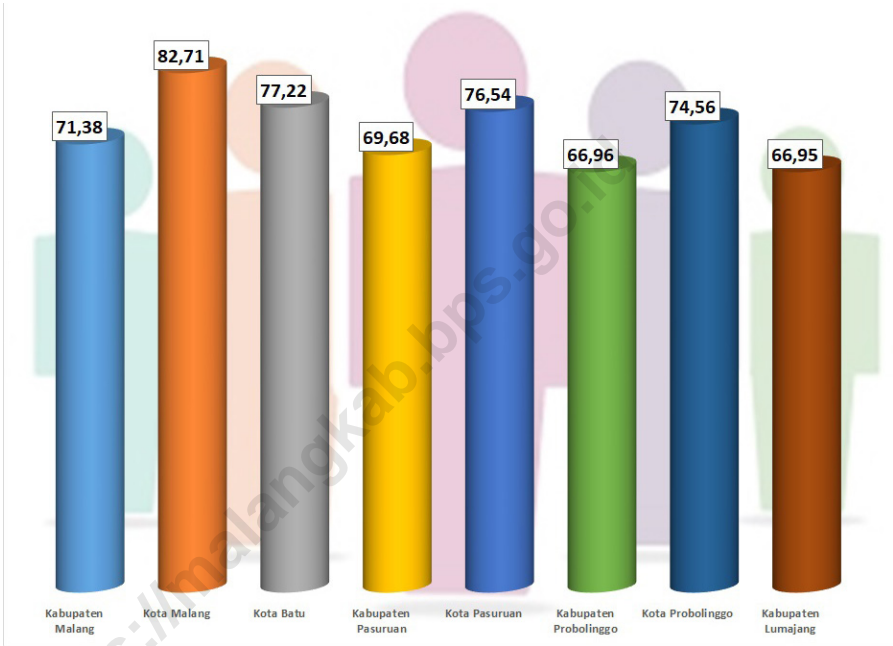
**Pertumbuhan Ekonomi di Kabupaten/Kota ex Karesidenan Malang (persen), 2022**  
**Economic Growth in Regency/Municipality ex Residency Malang (percent), 2022**



Sumber/Source: BPS Provinsi Jawa Timur/BPS-Statistics of East Java Province

**Gambar** 13.2  
**Figures**

**Indeks Pembangunan Manusia di Kabupaten/Kota ex  
Karesidenan Malang, 2022**  
*Human Development Index in Regency/Municipality ex  
Residency Malang, 2022*



Sumber/Source: BPS Provinsi Jawa Timur/BPS-Statistics of East Java Province



**Tabel**  
**Table** 13.1

**Jumlah Penduduk Menurut Kabupaten/Kota di Provinsi  
Jawa Timur (ribu), 2018–2022**  
**Population by Regency/Municipality in Jawa Timur Province  
(thousand), 2018–2022**

Kabupaten/Kota Regency/Municipality	2018	2019	2020	2021	2022
(1)	(2)	(3)	(4)	(5)	(6)
<b>Kabupaten/Regency</b>					
Pacitan	554,39	555,30	586,11	589,11	592,92
Ponorogo	870,71	871,37	949,32	955,84	964,25
Trenggalek	694,90	696,30	731,13	734,89	739,67
Tulungagung	1 035,29	1 039,28	1 089,78	1 096,59	1 105,34
Blitar	1 157,50	1 160,68	1 223,75	1 231,01	1 240,32
Kediri	1 568,11	1 574,27	1 635,29	1 644,40	1 656,02
Malang	2 591,80	2 606,20	2 654,45	2 668,30	2 685,90
Lumajang	1 039,79	1 042,40	1 119,25	1 127,09	1 137,23
Jember	2 440,71	2 450,67	2 536,73	2 550,36	2 567,72
Banyuwangi	1 609,68	1 613,99	1 708,11	1 718,46	1 731,73
Bondowoso	772,30	775,72	776,15	778,53	781,42
Situbondo	679,99	682,98	685,97	688,34	691,26
Probolinggo	1 162,09	1 168,50	1 152,54	1 155,89	1 159,97
Pasuruan	1 616,58	1 627,40	1 605,97	1 611,81	1 619,04
Sidoarjo	2 216,80	2 249,48	2 082,80	2 091,93	2 103,40
Mojokerto	1 108,72	1 117,69	1 119,21	1 125,52	1 133,58
Jombang	1 258,62	1 263,81	1 318,06	1 325,91	1 335,97
Nganjuk	1 051,90	1 054,61	1 103,90	1 109,68	1 117,03
Madiun	681,39	682,68	744,35	750,14	757,67
Magetan	628,92	628,98	670,81	674,13	678,34
Ngawi	830,09	830,11	870,06	873,35	877,43
Bojonegoro	1 246,93	1 249,69	1 301,64	1 307,60	1 315,13
Tuban	1 168,28	1 172,79	1 198,01	1 203,13	1 209,54
Lamongan	1 188,91	1 189,11	1 344,17	1 356,03	1 371,51
Gresik	1 299,02	1 312,88	1 311,22	1 320,57	1 332,66
Bangkalan	978,89	986,67	1 060,38	1 071,71	1 086,62
Sampang	968,52	978,88	969,69	976,02	984,16
Pamekasan	871,50	879,99	850,06	853,51	857,82
Sumenep	1 085,23	1 088,91	1 124,44	1 129,82	1 136,63
<b>Kota/Municipality</b>					
Kediri	285,58	287,41	286,80	287,96	289,42
Blitar	140,97	141,88	149,15	150,37	151,96
Malang	866,12	870,68	843,81	844,93	846,13
Probolinggo	235,21	237,21	239,65	241,20	243,20
Pasuruan	199,08	200,42	208,01	209,53	211,50
Mojokerto	128,28	129,01	132,43	133,27	134,35
Madiun	176,70	177,01	195,18	196,92	199,19
Surabaya	2 885,56	2 896,20	2 874,31	2 880,28	2 887,22
Batu	205,79	207,49	213,05	214,65	216,74
<b>Jawa Timur</b>	<b>39 500,85</b>	<b>39 698,63</b>	<b>40 665,70</b>	<b>40 878,79</b>	<b>41 149,97</b>

Sumber/Source: BPS, Hasil Proyeksi Penduduk Tahun 2010 – Untuk Tahun 2020 Penduduk Hasil Sensus Penduduk 2020 – Untuk Tahun 2021–2023 Penduduk Hasil Proyeksi Penduduk Interim Jawa Timur Kondisi Juni 2021, Juni 2022, Juni 2023  
BPS-Statistics Indonesia, Population Projection Results for 2010 - For 2020 Population Results for the 2020 Population Census - For 2021-2023 Population Results for the Interim Population Projection of East Java Conditions June 2021, June 2022, June 2023

**Tabel** 13.2  
**Table**

**Laju Pertumbuhan Produk Domestik Regional Bruto Atas Dasar Harga Konstan 2010 Menurut Kabupaten/Kota di Provinsi Jawa Timur (persen), 2019–2022**  
**Rate of Growth of Gross Regional Domestic Products at 2010 Constant Market Prices by Regency/Municipality in Jawa Timur Province (percent), 2019–2022**

Kabupaten/Kota Regency/Municipality	2018	2019	2020	2021	2022
(1)	(2)	(3)	(4)	(5)	(5)
<b>Kabupaten/Regency</b>					
Pacitan	5,47	5,08	-1,84	2,49	5,54
Ponorogo	5,27	5,01	-0,90	3,19	3,24
Trenggalek	5,03	5,08	-2,17	3,65	4,52
Tulungagung	5,21	5,32	-3,09	3,53	5,22
Blitar	5,10	5,12	-2,29	3,02	5,20
Kediri	5,07	5,06	-2,41	3,06	4,90
Malang	5,55	5,49	-2,68	3,12	5,13
Lumajang	5,00	4,61	-2,79	3,14	4,43
Jember	5,02	5,51	-2,98	4,00	4,53
Banyuwangi	5,84	5,55	-3,58	4,09	4,43
Bondowoso	5,08	5,3	-1,36	3,49	3,51
Situbondo	5,46	5,44	-2,33	3,26	4,39
Probolinggo	4,47	4,56	-2,12	3,35	4,52
Pasuruan	5,73	5,83	-2,03	4,34	5,32
Sidoarjo	6,01	5,99	-3,69	4,21	7,53
Mojokerto	5,88	5,81	-1,11	4,12	5,82
Jombang	5,29	5,10	-1,98	3,24	5,37
Nganjuk	5,38	5,36	-1,71	3,61	4,84
Madiun	5,10	5,42	-0,12	3,32	4,32
Magetan	5,21	5,04	-1,64	3,04	3,89
Ngawi	5,21	5,05	-1,69	2,55	3,19
Bojonegoro	4,39	6,34	-0,40	-5,54	-6,16
Tuban	5,15	5,14	-5,85	3,00	8,88
Lamongan	5,44	5,43	-2,65	3,43	5,56
Gresik	5,81	5,42	-3,68	3,79	7,38
Bangkalan	4,22	1,03	-5,59	-2,07	-1,12
Sampang	4,11	1,85	-0,29	0,22	2,31
Pamekasan	5,46	4,92	-2,54	3,41	4,66
Sumenep	3,63	0,14	-1,13	2,61	3,11
<b>Kota/Municipality</b>					
Kediri	5,43	5,47	-6,25	2,50	3,95
Blitar	5,82	5,84	-2,28	4,28	5,22
Malang	5,72	5,73	-2,26	4,21	6,32
Probolinggo	5,93	5,94	-3,64	4,06	6,12
Pasuruan	5,54	5,56	-4,33	3,64	6,22
Mojokerto	5,80	5,65	-3,69	3,65	5,56
Madiun	5,96	5,69	-5,34	4,79	5,52
Surabaya	6,19	6,09	-4,85	4,29	6,51
Batu	6,50	6,51	-6,46	4,04	6,18
<b>Jawa Timur</b>	<b>5,47</b>	<b>5,53</b>	<b>-2,33</b>	<b>3,56</b>	<b>5,34</b>

Sumber/Source: BPS Provinsi Jawa Timur/BPS-Statistics of East Java Province

**Tabel**  
**Table** 13.3**Jumlah Penduduk Miskin Menurut Kabupaten/Kota di  
Provinsi Jawa Timur (ribu), 2018–2022**  
**Number of Poor Population by Regency/Municipality in  
Jawa Timur Province (thousand), 2018–2022**

<b>Kabupaten/Kota Regency/Municipality</b>	<b>2018</b>	<b>2019</b>	<b>2020</b>	<b>2021</b>	<b>2022</b>
(1)	(2)	(3)	(4)	(5)	(6)
<b>Kabupaten/Regency</b>					
Pacitan	78,64	76,93	84,19	80,82	75,86
Ponorogo	90,22	81,80	89,94	86,74	83,97
Trenggalek	83,50	76,75	84,89	81,06	76,44
Tulungagung	75,23	70,52	78,59	76,40	70,01
Blitar	112,40	101,94	112,62	108,55	103,75
Kediri	177,20	169,46	184,49	179,93	163,95
Malang	268,49	252,88	276,58	265,56	246,60
Lumajang	103,69	95,04	105,25	102,60	98,88
Jember	243,42	232,73	257,09	247,99	226,57
Banyuwangi	125,50	122,01	130,93	130,37	121,37
Bondowoso	110,98	105,69	115,18	110,24	103,33
Situbondo	80,27	81,46	86,95	83,74	76,44
Probolinggo	217,06	203,23	223,32	218,35	207,22
Pasuruan	152,48	148,62	159,78	151,43	141,09
Sidoarjo	125,75	125,69	137,15	127,05	119,29
Mojokerto	111,55	111,03	120,54	118,80	108,81
Jombang	120,19	115,48	127,30	125,94	116,44
Nganjuk	127,28	113,63	125,53	122,73	118,51
Madiun	77,75	74,07	81,61	78,30	71,91
Magetan	64,86	62,65	67,75	65,09	60,43
Ngawi	123,09	119,02	130,81	128,19	119,43
Bojonegoro	163,94	153,40	166,52	161,10	154,64
Tuban	178,64	178,05	192,58	187,13	170,80
Lamongan	164,00	151,08	166,82	164,68	157,11
Gresik	154,02	149,64	166,35	164,05	148,61
Bangkalan	191,33	196,11	215,97	204,00	186,11
Sampang	204,82	217,97	237,23	224,74	202,21
Pamekasan	125,76	126,02	137,12	129,41	122,43
Sumenep	218,60	206,20	224,73	220,23	211,98
<b>Kota/Municipality</b>					
Kediri	21,90	21,15	22,55	22,19	20,54
Blitar	10,47	10,65	11,33	11,10	10,10
Malang	35,49	38,56	40,62	38,77	35,39
Probolinggo	16,90	16,16	17,91	17,72	16,37
Pasuruan	13,45	13,02	13,97	13,40	12,92
Mojokerto	7,04	7,88	8,37	8,09	6,63
Madiun	7,92	8,49	9,06	8,83	7,69
Surabaya	140,81	138,21	152,49	145,67	130,55
Batu	7,98	8,05	8,63	8,12	7,89
<b>Jawa Timur</b>	<b>4 332,59</b>	<b>4 181,29</b>	<b>4 572,73</b>	<b>4 419,10</b>	<b>4 112,25</b>

Sumber/Source: BPS, Survei Sosial Ekonomi Nasional/BPS-Statistics Indonesia, National Socioeconomic Survey



**Tabel**  
**Table** 13.4

**Indeks Pembangunan Manusia Menurut Kabupaten/Kota  
di Provinsi Jawa Timur, 2018–2022**  
*Human Development Index by Regency/Municipality in  
Jawa Timur Province, 2018–2022*

<b>Kabupaten/Kota</b> <i>Regency/Municipality</i>	<b>2018</b>	<b>2019</b>	<b>2020</b>	<b>2021</b>	<b>2022</b>
(1)	(2)	(3)	(4)	(5)	(6)
<b>Kabupaten/Regency</b>					
Pacitan	67,33	68,16	68,39	68,57	69,37
Ponorogo	69,91	70,56	70,81	71,06	71,87
Trenggalek	68,71	69,46	69,74	70,06	71,00
Tulungagung	71,99	72,62	73,00	73,15	74,06
Blitar	69,93	70,57	70,58	71,05	71,86
Kediri	71,07	71,85	72,05	72,56	73,46
Malang	69,40	70,35	70,36	70,60	71,38
Lumajang	64,83	65,33	65,46	66,07	66,95
Jember	65,96	66,69	67,11	67,32	67,97
Banyuwangi	70,06	70,60	70,62	71,38	71,94
Bondowoso	65,27	66,09	66,43	66,59	67,31
Situbondo	66,42	67,09	67,38	67,78	68,25
Probolinggo	64,85	65,60	66,07	66,26	66,96
Pasuruan	67,41	68,29	68,60	68,93	69,68
Sidoarjo	79,50	80,05	80,29	80,65	81,02
Mojokerto	72,64	73,53	73,83	74,15	74,89
Jombang	71,86	72,85	72,97	73,45	74,05
Nganjuk	71,23	71,71	71,72	71,97	72,93
Madiun	71,01	71,69	71,73	71,88	72,39
Magetan	72,91	73,49	73,92	74,15	74,85
Ngawi	69,91	70,41	70,54	71,04	71,75
Bojonegoro	67,85	68,75	69,04	69,59	70,12
Tuban	67,43	68,37	68,40	68,91	69,67
Lamongan	71,97	72,57	72,58	73,12	74,02
Gresik	75,28	76,10	76,11	76,50	77,16
Bangkalan	62,87	63,79	64,11	64,36	65,05
Sampang	61,00	61,94	62,70	62,80	63,39
Pamekasan	65,41	65,94	66,26	66,40	66,99
Sumenep	65,25	66,22	66,43	67,04	67,87
<b>Kota/Municipality</b>					
Kediri	77,58	78,08	78,23	78,60	79,59
Blitar	77,58	78,56	78,57	78,98	79,93
Malang	80,89	81,32	81,45	82,04	82,71
Probolinggo	72,53	73,27	73,27	73,66	74,56
Pasuruan	74,78	75,25	75,26	75,62	76,54
Mojokerto	77,14	77,96	78,04	78,43	79,32
Madiun	80,33	80,88	80,91	81,25	82,01
Surabaya	81,74	82,22	82,23	82,31	82,74
Batu	75,04	75,88	75,90	76,28	77,22
<b>Jawa Timur</b>	<b>70,77</b>	<b>71,50</b>	<b>71,71</b>	<b>72,14</b>	<b>72,75</b>

Sumber/Sources: BPS, Seri Berita Resmi Statistik Indeks Pembangunan Manusia/BPS-Statistics Indonesia, Series of Press Releases of Human Development Index

**ST 2023**

**SENSUS PERTANIAN**

**BerAKHLAK**

Berorientasi Pelayanan Akuntabel Kompeten  
Harmonis Loyal Adaptif Kolaboratif

**DATA**  
**MENCERDASKAN BANGSA**  
*Enlighten The Nation*



**BADAN PUSAT STATISTIK  
KABUPATEN MALANG**  
*BPS-Statistics of Malang Regency*

Jalan Raya Jatirejoyoso No. 1A Kapanjen Malang  
Telp: (0341) 396979 Email: bps3507@bps.go.id  
Homepage: <https://malangkab.bps.go.id>

