

Katalog/Catalog : 1102001.3504

Kabupaten  
**TULUNGAGUNG DALAM ANGKA**  
*Tulungagung Regency in Figures* **2023**



*Semilir Resort Pantai Midodaren*



**BADAN PUSAT STATISTIK  
KABUPATEN TULUNGAGUNG**  
*BPS-Statistics of Tulungagung Regency*





Kabupaten

# TULUNGAGUNG DALAM ANGKA

*Tulungagung Regency in Figures* **2023**



**KABUPATEN TULUNGAGUNG DALAM ANGKA**  
***Tulungagung Regency in Figures***  
**2023**

ISSN: 0215-5885

No. Publikasi/*Publication Number*: 35040.2303

Katalog /*Catalog*: 1102001.3504

Ukuran Buku/*Book Size*: 14,8 cm x 21 cm

Jumlah Halaman/*Number of Pages* : lxxvi+ 576 hal/*pages*

Naskah/*Manuscript*:

BPS Kabupaten Tulungagung

*BPS-Statistics of Tulungagung Regency*

Penyunting/*Editor*:

BPS Kabupaten Tulungagung

*BPS-Statistics of Tulungagung Regency*

Gambar Kover/*Cover Design*:

BPS Kabupaten Tulungagung

*BPS-Statistics of Tulungagung Regency*

Ilustrasi Kover/*Cover Illustration*:

Semilir Resort Pantai Midodaren/*Semilir Resort Midodaren Beach*

Diterbitkan oleh/*Published by*:

©BPS Kabupaten Tulungagung/*BPS-Statistics of Tulungagung Regency*

Dicetak oleh/*Printed by*:

CV. Azka Putra Pratama

Dilarang mengumumkan, mendistribusikan, mengomunikasikan, dan/atau menggandakan sebagian atau seluruh isi buku ini untuk tujuan komersil tanpa izin tertulis dari Badan Pusat Statistik.

*Prohibited to announce, distribute, communicate, and/or copy part or all of this book for commercial purpose without permission from BPS-Statistics Indonesia.*



## **TIM PENYUSUN/TEAM MEMBERS**

### **Pengarah/Director**

Ir. Mohammad Amin, MM

### **Penanggung Jawab/Persons in Charge**

Ir. Mohammad Amin, MM

### **Penyunting/Editors**

Ir. Dandut Suyono, M.Si.

Santi Eksiandayani, SST, M.Si.

### **Pengolah Data dan Penulis Naskah/Data Processing and Authors**

Santi Eksiandayani, SST, M.Si.

Eka Putri Yuli Triana, S.Si.

Fadila Ahmad, S.Tr.Stat.

Gresti Jelita Sari, S.Tr.Stat.

### **Penata Letak/Layout Designers**

Santi Eksiandayani, SST, M.Si.

Eka Putri Yuli Triana, S.Si.

Fadila Ahmad, S.Tr.Stat.

Gresti Jelita Sari, S.Tr.Stat.



## **KONTRIBUTOR DATA/DATA CONTRIBUTOR**

1. Dinas Keluarga Berencana, Pemberdayaan Perempuan dan Perlindungan Anak Kabupaten Tulungagung/*Department of Family Planning, Women's Empowerment and Child Protection Tulungagung Regency*
2. Dinas Sosial Kabupaten Tulungagung/*Social Department Tulungagung Regency*
3. Dinas Peternakan dan Kesehatan Hewan Kabupaten Tulungagung/*Livestock and Animal Health Department Tulungagung Regency*
4. Kejaksaan Negeri Tulungagung/*District Prosecute Attourney of Tulungagung Regency*
5. Dinas Penanaman Modal dan Pelayanan Terpadu Satu Pintu/*One-Stop Integrated Service and Investment Office Tulungagung Regency*
6. Dinas Tenaga Kerja dan Transmigrasi Kabupaten Tulungagung/*Department of Labor and Transmigration Tulungagung Regency*
7. Pengadilan Negeri Tulungagung/*First Instance Court of Tulungagung Regency*
8. Dinas Perhubungan Unit Pelaksana Teknis LLAJ/*Department of Transportation and Traffic and Road Transportation Tulungagung Regency*
9. Kementerian Agama Kabupaten Tulungagung/*Ministry of Religious Affairs Tulungagung Regency*
10. Lembaga Pemasyarakatan kelas II B Tulungagung/*Class IIB Penitentiary Tulungagung Regency*
11. Dinas Kesehatan Kabupaten Tulungagung/*Health Department Tulungagung Regency*
12. STIKES Utama Abdi Husada Tulungagung/*Hutama Abdi Husada Health School Tulungagung*
13. Dinas Koperasi dan UMKM Kabupaten Tulungagung/*Department of Cooperative and Micro Bussiness Tulungagung Regency*
14. UPT Dinas Pendapatan Provinsi Jawa Timur/*UPT, East Java Provincial Revenue Service*
15. RSUD Dr. Iskak Kabupaten Tulungagung/*Regional Public Hospital "Dr. Iskak" Tulungagung Regency*
16. PMI Kabupaten Tulungagung/*Indonesian Red Cross Society of Tulungagung Regency*

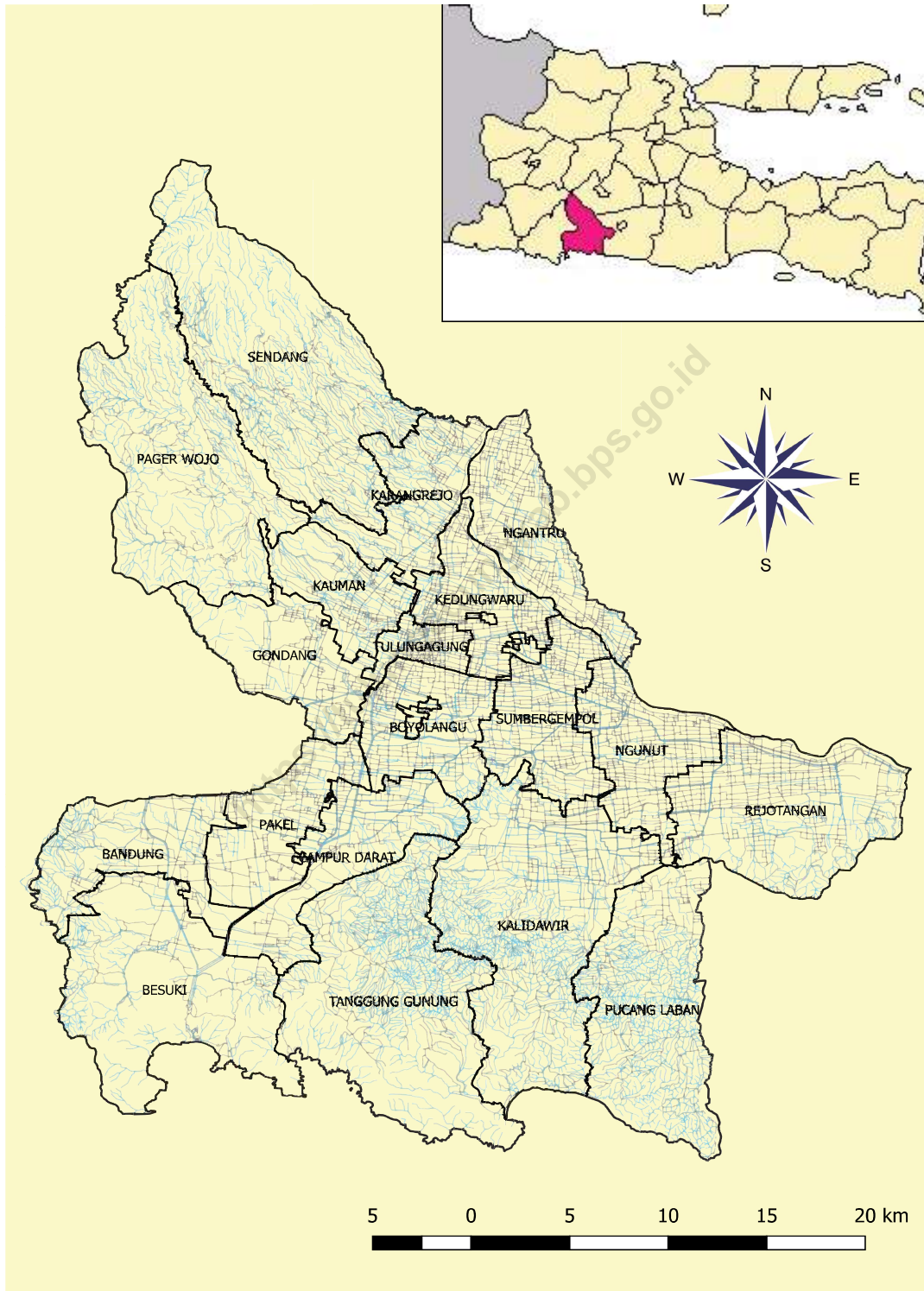
17. PDAM Tirta Cahya Agung/"Tirta Cahya Agung" Municipal Waterworks of Tulungagung Regency
18. Dinas Perumahan, Kawasan Permukiman, dan Sumber Daya Air Kabupaten Tulungagung/ *Departement of Housing, Residential Areas and Water Resources of Tulungagung Regency*
19. Dinas Perpustakaan dan Kearsipan Kabupaten Tulungagung/*Library and Archive Department Tulungagung Regency*
20. Polres Tulungagung/*Police Resort of Tulungagung Regency*
21. Badan Kepegawaian dan Pengelolaan Sumber Daya Manusia Kabupaten Tulungagung/*Staff and Human Resource Management agency Tulungagung Regency*
22. PT Kereta Api Indonesia (Persero) DAOP VII Madiun/*Indonesian Railway (Persero) Tulungagung Station*
23. KODIM 0807/*Military District Commander 0807 Tulungagung Regency*
24. Sekretariat DPRD Kabupaten Tulungagung/*Secretariat of DPRD Tulungagung Regency*
25. Dinas Kependudukan dan Pencatatan Sipil/*Department of Population and Civil Registration Tulungagung Regency*
26. PT Pos Indonesia Kabupaten Tulungagung/*Indonesia Post Office Tulungagung Regency*
27. STAI Diponegoro Tulungagung/*Diponegoro Islamic High School Tulungagung*
28. Satuan Polisi Pamong Praja Tulungagung/*Units of The Civil Service of Tulungagung Regency*
29. Dinas Pekerjaan Umum dan Penataan Ruang Kabupaten Tulungagung/*Department of Public Works and Spatial Planning Tulungagung Regency*
30. Bagian Administrasi Kesra dan Kemasyarakatan Sekretariat Daerah Kabupaten Tulungagung/*Section of Welfare and Community Administration Regional Secretariat of Tulungagung Regency*
31. Bagian Hukum Sekretariat Daerah Kabupaten Tulungagung/*Legal Section of the Regional Secretariat of Tulungagung Regency*
32. Badan Pengelolaan Keuangan dan Aset Daerah Kabupaten Tulungagung/*Regional Financial and Asset Management Office of Tulungagung Regency*



33. Badan Pendapatan Daerah Kabupaten Tulungagung/*Local Revenue Agency of Tulungagung Regency*
34. Badan Perencanaan Pembangunan Daerah Kabupaten Tulungagung/*Regional Development Planning Agency Tulungagung Regency*
35. Badan Pertanahan Nasional Kabupaten Tulungagung/*Land Department of Tulungagung Regency*
36. Kantor Kecamatan Tulungagung/*Tulungagung District Office*
37. STKIP PGRI Tulungagung/*STKIP PGRI Tulungagung*
38. UIN Sayyid Ali Rahmatullah Tulungagung/*Sayyid Ali Rahmatullah Islamic State University Tulungagung*
39. STIKES Karya Putra Bangsa Tulungagung/*Karya Putra Bangsa Health School Tulungagung*
40. Dinas Ketahanan Pangan Kabupaten Tulungagung/*Food Security Department Tulungagung Regency*
41. Badan Penanggulangan Bencana Daerah Kabupaten Tulungagung/*Disaster Management Agency Tulungagung Regency*
42. Dinas Pemuda dan Olahraga Kabupaten Tulungagung/*Youth and Sports Department Tulungagung Regency*
43. Dinas Perindustrian dan Perdagangan Kabupaten Tulungagung/*Industrial and Trading Department of Tulungagung Regency*
44. Dinas Pertanian Kabupaten Tulungagung/*Agriculture and Food Crops Department Tulungagung Regency*
45. Dinas Perikanan Kabupaten Tulungagung/*Fishery Department Tulungagung Regency*
46. Kantor Pelayanan Pajak Pratama Tulungagung/*Tax Office Tulungagung Regency*
47. Perum Bulog Kabupaten Tulungagung/*Indonesians Bureau of Logistics Tulungagung Regency*
48. Universitas Tulungagung/*University of Tulungagung*
49. Badan Kesatuan Bangsa dan Politik Kabupaten Tulungagung/*National and Political Unity Board of Tulungagung Regency*
50. Dinas Perhubungan Kabupaten Tulungagung/*Transportation Agency Tulungagung Regency*
51. Dinas Kebudayaan dan Pariwisata Kabupaten Tulungagung/*Departement of Culture and Tourism Tulungagung Regency*

52. Pengadilan Agama Kabupaten Tulungagung/*Islamic Courts of Tulungagung Regency*
53. PTPN X PG Mojopanggung Tulungagung/*PTPN X Mojopanggung Sugar Factory Tulungagung Regency*
54. Dinas Pemberdayaan Masyarakat dan Desa Kabupaten Tulungagung/*Village and Community Empowerment Office of Tulungagung Regency*
55. Dinas Kehutanan UPT Pengelolaan Hutan wilayah IV Tulungagung/*Forest Management Region IV Forestry Department Tulungagung Regency*
56. Dinas Komunikasi dan Informatika Kabupaten Tulungagung/*Department of Communication and Informatics Tulungagung Regency*
57. Dinas Lingkungan Hidup Kabupaten Tulungagung/*Department of Environment Tulungagung Regency*
58. STAI Muhammadiyah Tulungagung/*STAI Muhammadiyah Tulungagung*
59. Bank Indonesia cabang Kediri/*Bank Indonesia - Kediri Branch Office*
60. PT PLN (Persero) Distribusi Jawa Timur Area Kediri/*Electricity Company of East Java Distribution Kediri Areas*
61. Stasiun Klimatologi Kelas II Malang/*Climatology Station Class II Malang*

# PETA WILAYAH KABUPATEN TULUNGAGUNG MAP OF TULUNGAGUNG REGENCY







**KEPALA BPS KABUPATEN TULUNGAGUNG  
CHIEF STATISTICIAN OF TULUNGAGUNG REGENCY**



**Ir. MOHAMMAD AMIN, MM.**





## KATA PENGANTAR

Data statistik merupakan kebutuhan utama sebagai bahan perencanaan dan evaluasi terhadap hasil-hasil pembangunan. "**KABUPATEN TULUNGAGUNG DALAM ANGKA 2023**" merupakan salah satu publikasi tahunan Badan Pusat Statistik (BPS) Kabupaten Tulungagung yang komprehensif dan merupakan lanjutan dari publikasi tahun sebelumnya. Buku ini dimaksudkan untuk memberi gambaran umum tentang keadaan geografi dan iklim, ciri dan kondisi sosial ekonomi penduduk di Kabupaten Tulungagung.

Kepada berbagai pihak baik instansi pemerintah maupun swasta yang telah membantu menyumbangkan data untuk isi buku ini serta segala bantuan yang telah diberikan Pemerintah Kabupaten Tulungagung, disampaikan penghargaan dan ucapan terima kasih yang sebesar-besarnya.

Walaupun publikasi ini telah disiapkan sebaik-baiknya, namun disadari masih ada kekurangan dan kesalahan yang terjadi. Untuk perbaikan publikasi ini, tanggapan dan saran yang bersifat konstruktif dari para pemakai sangat diharapkan.

Tulungagung, Februari 2023  
Kepala BPS  
Kabupaten Tulungagung

**Ir. Mohammad Amin, MM.**



## **PREFACE**

*Statistical data is the main necessity as the planning material and evaluation of the results of the development "Tulungagung Regency In Figures 2023" is one of anually publication which is comprehensive and it is the continuation of the previous publication. This book is for giving the general description about geography and climate, characteristic and the condition of social and economic in Tulungagung Regency.*

*To various parties, both government and private agencies that have helped contribute data for the contents of this book and all the assistance given Tulungagung Sub District Government, appreciation and gratitude profusely.*

*Though this publication prepared as perfectly as possible but mistakes and weaknesses are possible. For the improvement of book, we are waiting for criticisms and ideas from the user of this book. We hope the presented data can be used not only to complete the base information but also as the sources to plan and evaluate the development in Tulungagung Regency.*

*Tulungagung, February 2023  
Chief Statistician of  
Tulungagung Regency .*

**Ir. Mohammad Amin, MM.**



## DAFTAR ISI / CONTENTS

	Halaman Page
Kata Pengantar/ <i>Preface</i> .....	xiii
Daftar Isi/ <i>Contents</i> .....	xv
Daftar Tabel/ <i>List of Tables</i> .....	xvii
Daftar Gambar/ <i>List of Figures</i> .....	lvii
Daftar Singkatan/ <i>List of Abbreviations</i> .....	lxiii
Statistik Kunci/ <i>Key Statistics</i> .....	lxv
1. Geografi dan Iklim/ <i>Geography and Climate</i> .....	1
2. Pemerintahan/ <i>Government</i> .....	27
3. Penduduk dan Ketenagakerjaan/ <i>Population and Employment</i> .....	79
4. Sosial dan Kesejahteraan Rakyat/ <i>Social and Welfare</i> .....	119
5. Pertanian, Kehutanan, Peternakan, dan Perikanan/ <i>Agriculture, Forestry, Livestock, and Fishery</i> .....	285
6. Industri, Pertambangan, dan Energi/ <i>Industry, Mining, and Energy</i> .....	399
7. Pariwisata/ <i>Tourism</i> .....	423
8. Transportasi dan Komunikasi/ <i>Transportation and Communication</i> .....	447
9. Perbankan, Koperasi, dan Harga-harga/ <i>Banking, Cooperative, dan Prices</i> .....	479
10. Pengeluaran Penduduk/ <i>Population Expenditure</i> .....	503
11. Perdagangan/ <i>Trade</i> .....	515
12. Sistem Neraca Regional/ <i>System of Regional Accounts</i> .....	539
13. Perbandingan Antar Kabupaten/Kota/ <i>Regency/Municipal Comparison</i> .....	565



## DAFTAR TABEL/LIST OF TABLES

	Halaman Page
<b>1. GEOGRAFI DAN IKLIM/GEOGRAPHY AND CLIMATE</b> .....	<b>1</b>
1.1 KEADAAN GEOGRAFI .....	9
<b>GEOGRAPHY CONDITION</b> .....	<b>9</b>
1.1.1 Luas Daerah dan Jumlah Pulau Menurut Kecamatan di Kabupaten Tulungagung, 2022 .....	9
<i>Total Area and Number of Islands by Subdistrict in Tulungagung Regency, 2022</i> .....	9
1.1.2 Tinggi Wilayah dan Jarak ke Ibukota Kabupaten Menurut Kecamatan di Kabupaten Tulungagung, 2022.....	11
<i>Altitude and Distance to the Capital of Regency by Subdistrict in Tulungagung Regency, 2022</i> .....	11
1.1.3 Keadaan Geografi Kabupaten Tulungagung, 2022 .....	12
<i>Geography Condition Tulungagung Regency, 2022</i> .....	12
1.1.4 Nama dan Panjang Sungai Menurut Kecamatan di Kabupaten Tulungagung, 2022 .....	13
<i>Name of Rivers and Length of Rivers by Subdistrict in Tulungagung Regency, 2022</i> .....	13
1.2 KEADAAN IKLIM .....	15
<b>CLIMATE CONDITION</b> .....	<b>15</b>
1.2.1 Pengamatan Unsur Iklim Menurut Bulan di Kabupaten Tulungagung, 2022 .....	15
<i>Observation of Climate Elements By Months in Tulungagung Regency, 2022</i> .....	15
1.2.2 Jumlah Curah Hujan dan Hari Hujan Menurut Bulan di Kabupaten Tulungagung, 2022 .....	18
<i>Amount of Precipitation and Number of Rainy Days by Month in Tulungagung Regency, 2022</i> .....	18
1.2.3 Rata-rata Hari Hujan dan Curah Hujan Menurut Bulan di Kabupaten Tulungagung, 2022 .....	19
<i>Rate of Rainy Days and Rain Fall by Month in Tulungagung Regency, 2022</i> .....	19

	Halaman Page
1.2.4	Hari Hujan Menurut Kecamatan dan Bulan di Kabupaten Tulungagung, 2022 ..... 20 <i>Rainy Days by Subdistrict and Month in Tulungagung Regency, 2022..</i> 20
1.2.5	Curah Hujan Menurut Kecamatan dan Bulan di Kabupaten Tulungagung (mm), 2022 ..... 23 <i>Rainfall by Subdistrict and Month in Tulungagung Regency (mm), 2022.....</i> 23
<b>2.</b>	<b>PEMERINTAHAN/GOVERNMENT ..... 27</b>
2.1	WILAYAH ADMINISTRATIF ..... 35 <b>ADMINISTRATIVE AREA..... 35</b>
2.1.1	Jumlah Desa <sup>1</sup> /Kelurahan Menurut Kecamatan di Kabupaten Tulungagung, 2018-2022..... 35 <i>Number of Villages<sup>1</sup>/Kelurahan by Subdistrict in Tulungagung Regency, 2018–2022.....</i> 35
2.1.2	Desa/Kelurahan, Dusun/Lingkungan, RW dan RT Menurut Kecamatan di Kabupaten Tulungagung, 2022..... 36 <i>Villages, Dusun, RW and RT by Subdistrict in Tulungagung Regency, 2022.....</i> 36
2.1.3	Perangkat Desa Menurut Kecamatan di Kabupaten Tulungagung, 2022 ..... 37 <i>Village Apparatus by Subdistrict in Tulungagung Regency, 2022 .....</i> 37
2.1.4	Desa/Kelurahan Menurut Kecamatan dan Klasifikasinya di Kabupaten Tulungagung, 2022 ..... 40 <i>Villages by Subdistrict and Its Classification in Tulungagung Regency, 2022.....</i> 40
2.1.5	Hasil-hasil yang dicapai Pemerintah Daerah (Pemda) Menurut Tahun di Kabupaten Tulungagung, 2018-2022 ..... 41 <i>The Result Reached by Local Government by Years in Tulungagung Regency, 2018-2022.....</i> 41
2.1.6	Lembaga Pemerintahan Desa Menurut Kecamatan di Kabupaten Tulungagung, 2022 ..... 42 <i>Village Government Institution by Subdistrict in Tulungagung Regency, 2022 .....</i> 42



	Halaman Page
2.1.7	Pasar Desa, Lumbung Desa, BKD, BUM Desa Menurut Kecamatan di Kabupaten Tulungagung, 2022 ..... 43 <i>Village Markets, Rice Barns, BKD, BUM Desa by Subdistrict in Tulungagung Regency, 2022</i> ..... 43
2.2	Dewan PERWAKILAN RAKYAT DAERAH..... 44 <b>REGIONAL HOUSE OF REPRESENTATIVE</b> ..... <b>44</b>
2.2.1	Jumlah Anggota Dewan Perwakilan Rakyat Daerah Menurut Partai Politik dan Jenis Kelamin di Kabupaten Tulungagung, 2022..... 44 <i>Number of Regional House of Representatives's Members by Political Parties and Sex in Tulungagung Regency, 2022</i> ..... 44
2.2.2	Anggota Dewan Perwakilan Rakyat Daerah Menurut Partai Politik dan Pendidikan di Kabupaten Tulungagung, 2022..... 45 <i>Members of The Regional House of Representatives by Political Parties and Education in Tulungagung Regency, 2022</i> ..... 45
2.2.3	Anggota Dewan Perwakilan Rakyat Daerah Menurut Fraksi di Kabupaten Tulungagung, 2018-2022 ..... 46 <i>Members of The Regional House of Representatives by Fraction in Tulungagung Regency, 2018-2022</i> ..... 46
2.2.4	Kegiatan DPRD Menurut Jenis Kegiatan di Kabupaten Tulungagung, 2018-2022 ..... 47 <i>The Activity of Assembly by Kind of Activities in Tulungagung Regency, 2018-2022</i> ..... 47
2.2.5	Hasil-Hasil yang Dicapai DPRD di Kabupaten Tulungagung, 2018-2022 ..... 48 <i>The Activity of Assembly by Kind of Activities in Tulungagung Regency, 2018-2022</i> ..... 48
2.2.6	Produk Hukum DPRD Menurut Bulan di Kabupaten Tulungagung, 2022 ..... 49 <i>The Product of Law by Month in Tulungagung Regency, 2022</i> ..... 49
2.3	SUMBER DAYA MANUSIA..... 50 <b>HUMAN RESOURCES</b> ..... <b>50</b>
2.3.1	Jumlah Pegawai Negeri Sipil Menurut Jabatan dan Jenis Kelamin di Kabupaten Tulungagung, Desember 2021 dan Desember 2022... 50 <i>Number of Civil Servants by Occupation and Sex in Tulungagung Regency, Desember 2021 dan Desember 2022</i> ..... 50

	Halaman Page
2.3.2	Jumlah Pegawai Negeri Sipil Menurut Tingkat Pendidikan dan Jenis Kelamin di Kabupaten Tulungagung, Desember 2021 dan Desember 2022 ..... 52 <i>Number of Civil Servants by Educational Level and Sex in Tulungagung Regency, December 2021 and December 2022</i> ..... 52
2.3.3	Jumlah Pegawai Negeri Sipil Menurut Tingkat Kepangkatan dan Jenis Kelamin di Kabupaten Tulungagung, Desember 2021 dan Desember 2022 ..... 54 <i>Number of Civil Servants by Hierarchy and Sex in Tulungagung Regency, December 2021 and December 2022</i> ..... 54
2.3.4	Jumlah Pegawai Negeri Sipil Menurut Dinas/Instansi Pemerintah dan Jenis Kelamin di Kabupaten Tulungagung, 2022 ..... 56 <i>Number of Civil Servants by Institution/Office in Tulungagung Regency, 2022</i> ..... 56
2.3.5	Jumlah Pegawai Negeri Sipil Menurut Agama di Lingkungan Pemerintah Kabupaten Tulungagung, 2022..... 60 <i>Number of Civil Servants by Religion in Tulungagung Regency, 2022 ...</i> 60
2.3.6	Potensi Hansip/Linmas Menurut Kecamatan dan Jenis Kelamin di Kabupaten Tulungagung, 2022..... 61 <i>Potency of Protection Community by Subdistrict and Sex in Tulungagung Regency, 2022</i> ..... 61
2.3.7	Jumlah Partai Politik, Organisasi Masyarakat, Lembaga Swadaya Masyarakat dan Organisasi Profesi di Kabupaten Tulungagung, 2018-2022..... 62 <i>Number of Political Parties, Community Organizations, Non-Government Organizations and Professional Organizations in Tulungagung Regency, 2018-2022</i> ..... 62
2.4	Keuangan PemERINTAH ..... 63 <b>Government Finance</b> ..... <b>63</b>
2.4.1	Realisasi Pendapatan Pemerintah Kabupaten Tulungagung Menurut Jenis Pendapatan (ribu rupiah), 2022 ..... 63 <i>Actual Tulungagung Regency Government Revenues by Kind of Revenues (thousand rupiahs), 2022</i> ..... 63

	Halaman Page
2.4.2	Realisasi Belanja Pemerintah Kabupaten Tulungagung Menurut Jenis Belanja (ribu rupiah), 2019–2022 ..... 64 <i>Actual Tulungagung Regency Government Expenditures by Kind of Expenditures (thousand rupiahs), 2019–2022 ..... 64</i>
2.4.3	Pendapatan Asli Daerah (PAD) Menurut Jenis dan Tahun Anggaran di Kabupaten Tulungagung, 2019-2022 ..... 66 <i>Regency's Revenues by Type and Year in Tulungagung Regency, 2019–2022 ..... 66</i>
2.4.4	Pendapatan menurut Jenis dan Tahun di Kabupaten Tulungagung, 2021-2022 ..... 67 <i>Revenues by Type and Year in Tulungagung Regency, 2021–2022 ..... 67</i>
2.4.5	Penerimaan Pajak Bumi dan Bangunan serta Tunggakan Menurut Jenis Sektor (juta rupiah) di Kabupaten Tulungagung, 2022 ..... 68 <i>Income from Land and Building Taxes and Its Deliquent by Sectors ( Million Rupiah) in Tulungagung Regency, 2022 ..... 68</i>
2.4.6	Wajib Pajak Terdaftar Menurut Kecamatan dari Januari sampai Desember di Kabupaten Tulungagung, 2022 ..... 69 <i>Registered Taxpayer by Sub-district from January until December in Tulungagung Regency, 2022 ..... 69</i>
2.4.7	Penerimaan Pajak Menurut Jenis Pajak di Kabupaten Tulungagung (Juta Rupiah), 2021-2022 ..... 70 <i>Tax Levied by Month and Type in Tulungagung Regency (Million Rupiahs), 2021-2022 ..... 70</i>
2.4.8	Target Pokok dan Realisasi PBB Menurut Kecamatan, Sektor Perkotaan di Kabupaten Tulungagung, 2022 ..... 72 <i>Main Target and Buildings Tax Realization by Subdistrict, Urban Sector In Tulungagung Regency, 2022 ..... 72</i>
2.4.9	Target Pokok dan Realisasi PBB Menurut Kecamatan, Sektor Pedesaan di Kabupaten Tulungagung 2022 ..... 73 <i>Main Target and Buildings Tax Realization by Subdistrict, Rural Sector In Tulungagung Regency 2022 ..... 73</i>
2.4.10	Alokasi Dana Desa (ADD), Dana Desa (DD) Menurut Kecamatan di Kabupaten Tulungagung, 2022 ..... 74 <i>The Allocation of Village Funds by Subdistrict in Tulungagung Regency, 2022 ..... 74</i>

	Halaman Page
2.4.11	Pungutan Menurut Bulan dan Jenisnya di Kabupaten Tulungagung (Rupiah), 2022 ..... 77 <i>Tax Levied by Month and Type in Tulungagung Regency (Rupiahs), 2022..... 77</i>
<b>3.</b>	<b>PENDUDUK DAN KETENAGAKERJAAN/POPULATION AND EMPLOYMENT ..... 79</b>
3.1	PENDUDUK..... 91 <b>POPULATION ..... 91</b>
3.1.1	Penduduk, Laju Pertumbuhan Penduduk per Tahun, Distribusi Persentase Penduduk, Kepadatan Penduduk, Rasio Jenis Kelamin Penduduk Menurut Kecamatan di Kabupaten Tulungagung, 2021-2022 ..... 91 <i>Population, Annual Population Growth Rate, Percentage Distribution of Population, Population Density, and Population Sex Ratio by Subdistrict in Tulungagung Regency, 2021-2022..... 91</i>
3.1.2	Penduduk Menurut Kelompok Umur dan Jenis Kelamin di Kabupaten Tulungagung, 2022 ..... 94 <i>Population by Age Groups and Sex in Tulungagung Regency, 2022..... 94</i>
3.1.3	Hasil Sensus Penduduk dan Laju Pertumbuhan antar Sensus Menurut Kecamatan di Kabupaten Tulungagung ..... 95 <i>The Result of Population Census by Subdistrict and Growth Rate between Censuses by Subdistrict in Tulungagung Regency..... 95</i>
3.1.4	Realisasi Pemberangkatan Transmigrasi Umum Menurut Bulan dan Kepala Keluarga serta Jiwa di Kabupaten Tulungagung, 2022 ... 97 <i>Public Transmigrants by Month, Head of the Family and Person in Tulungagung Regency, 2022 ..... 97</i>
3.1.5	Realisasi Pemberangkatan Transmigrasi Umum Menurut Kecamatan dan Kepala Keluarga serta Jiwa di Kabupaten Tulungagung, 2022 ..... 98 <i>Public Transmigrants by Subdistrict, Head of the Family and Person in Tulungagung Regency, 2022..... 98</i>
3.1.6	Realisasi Pemberangkatan Transmigrasi Umum Menurut Daerah Penempatan dan Kepala Keluarga serta Jiwa di Kabupaten Tulungagung, 2022 ..... 99

	Halaman Page
	<i>Public Transmigrants by Place of Settlement, Head of the Family and Person in Tulungagung Regency, 2022</i> ..... 99
3.1.7	Realisasi Pemberangkatan Transmigrasi Umum Menurut Tahun dan Jenisnya di Kabupaten Tulungagung, 2018-2022 ..... 100 <i>Public Transmigrants by Year and Type in Tulungagung Regency, 2018-2022</i> ..... 100
3.1.8	Akta Kelahiran Umum Menurut Bulan dan Kewarganegaraan di Kabupaten Tulungagung, 2022 ..... 101 <i>Birth Certificate General By Month and Citizenship in Tulungagung Regency, 2022</i> ..... 101
3.1.9	Akta Perkawinan Non Islam Menurut Bulan dan Kewarganegaraan di Kabupaten Tulungagung, 2022 ..... 102 <i>Marital and Non-Muslim Marriage Deed by Month and Citizenship in Tulungagung Regency, 2022</i> ..... 102
3.1.10	Akta Perceraian Non Islam Menurut Bulan dan Kewarganegaraan di Kabupaten Tulungagung, 2022 ..... 103 <i>Deed of Non-Islamic Divorce by Month and Citizenship in Tulungagung Regency, 2022</i> ..... 103
3.1.11	Akta Kematian Menurut Bulan dan Jenisnya di Kabupaten Tulungagung, 2022 ..... 104 <i>Death Certificate by Month and Type in Tulungagung Regency, 2022..</i> 104
3.1.12	Data Migrasi Antar Daerah di Kabupaten Tulungagung, 2022..... 105 <i>Migration Interzonal in Tulungagung Regency, 2022</i> ..... 105
3.2	KETENAGAKERJAAN..... 106 <b>EMPLOYMENT</b> ..... <b>106</b>
3.2.1	Jumlah Penduduk Berumur 15 Tahun Keatas Menurut Jenis Kegiatan Selama Seminggu yang Lalu dan Jenis Kelamin di Kabupaten Tulungagung, 2022 ..... 106 <i>Population Aged 15 Years and Over by Type of Activity During The Previous Week and Sex in Tulungagung Regency, 2022</i> ..... 106
3.2.2	Penduduk Berumur 15 Tahun ke Atas Menurut Pendidikan Tertinggi yang Ditamatkan dan Jenis Kegiatan Selama Seminggu yang Lalu di Kabupaten Tulungagung, 2022..... 107 <i>Population 15 Years of Age and Over by Educational Attainment and Type of Activity During the Previous Week in Tulungagung Regency, 2022</i> ..... 107

	Halaman Page
3.2.3	Penduduk Berumur 15 Tahun Ke Atas yang Bekerja Selama Seminggu yang Lalu Menurut Status Pekerjaan Utama dan Jenis Kelamin di Kabupaten Tulungagung, 2022..... 109 <i>Population 15 Years of Age and Over who Worked During The Previous Week by Main Employment Status and Sex in Tulungagung Regency, 2022</i> ..... 109
3.2.4	Penduduk Berumur 15 Tahun Ke Atas yang Bekerja Selama Seminggu yang Lalu Menurut Lapangan Pekerjaan Utama dan Jenis Kelamin di Kabupaten Tulungagung, 2022 ..... 110 <i>Population 15 Years of Age and Over who Worked During The Previous Week by Main Employment and Gender Fields in Tulungagung Regency, 2022</i> ..... 110
3.2.5	Tingkat Pengangguran Terbuka (TPT) Menurut Jenis Pendidikan Tertinggi yang Ditamatkan dan Jenis Kelamin di Kabupaten Tulungagung, 2022 ..... 111 <i>The Open Unemployment Rate by Educational Attainment and Gender in Tulungagung Regency, 2022</i> ..... 111
3.2.6	Indikator Ketenagakerjaan Menurut Jenis Kelamin di Kabupaten Tulungagung, 2018-2022..... 112 <i>Gender Employment Indicators in Tulungagung Regency, 2018-2022..</i> 112
3.2.7	Pencari Kerja Terdaftar Menurut Tingkat Pendidikan Tertinggi yang Ditamatkan dan Tahun di Kabupaten Tulungagung, 2020-2022 ..... 113 <i>Registered Job Applicants by Educational Attainment and Year in Tulungagung Regency, 2019-2022</i> ..... 113
3.2.8	Pencari Kerja yang telah Disalurkan Menurut Tingkat Pendidikan Tertinggi yang Ditamatkan dan Tahun di Kabupaten Tulungagung, 2020-2022..... 114 <i>Sent Job Seeker by Educational Attainment and Year in Tulungagung Regency, 2020-2022</i> ..... 114
3.2.9	Pencari Kerja yang telah Disalurkan Menurut Tingkat Pendidikan di Kabupaten Tulungagung, 2021-2022..... 115 <i>Sent Job Seeker by Level Education in Tulungagung Regency, 2021-2022</i> ..... 115
3.2.10	Perkembangan Penempatan Tenaga Kerja Menurut Jenis dan Tahun di Kabupaten Tulungagung, 2020-2022 ..... 116



	Halaman Page
	<i>The Increase of Sent Job Seeker by Type and Year in Tulungagung Regency, 2020-2022</i> ..... 116
3.2.11	Perkembangan Upah Minimum Kabupaten/Kota (UMK) Se Eks Karesidenan Kediri, 2018-2022 ..... 117 <i>The Increase of Minimum Wage Regency/City in Kediri Residency, 2018-2022</i> ..... 117
3.2.12	Pencari Kerja dan Lowongan Kerja Menurut Jenis Kelamin di Kabupaten Tulungagung, 2022 ..... 118 <i>Job Seekers and Job Vacancy by Sex n Tulungagung Regency, 2022</i> ..... 118
<b>4.</b>	<b>SOSIAL DAN KESEJAHTERAAN RAKYAT/SOCIAL AND WELFARE</b> ..... <b>119</b>
4.1	PENDIDIKAN ..... 131 <b>EDUCATION</b> ..... <b>131</b>
4.1.1	Jumlah Sekolah, Guru, dan Murid Taman Kanak-Kanak (TK) di Bawah Kementerian Pendidikan dan Kebudayaan Menurut Kecamatan di Kabupaten Tulungagung, 2021/2022 dan 2022/2023 ..... 131 <i>Number of Schools, Teachers, and Pupils in Kindergarten Under The Ministry of Education and Culture by Subdistrict in Tulungagung Regency, 2021/2022 and 2022/2023</i> ..... 131
4.1.2	Jumlah Sekolah, Guru, dan Murid Raudatul Athfal (RA) di Bawah Kementerian Agama Menurut Kecamatan di Kabupaten Tulungagung, 2021/2022 dan 2022/2023 ..... 134 <i>Number of Schools, Teachers, and Pupils in Raudatul Athfal (RA) Under The Ministry of Religious Affairs by Subdistrict in Tulungagung Regency, 2021/2022 and 2022/2023</i> ..... 134
4.1.3	Jumlah Sekolah, Guru, dan Murid Sekolah Dasar (SD) di Bawah Kementerian Pendidikan dan Kebudayaan Menurut Kecamatan di Kabupaten Tulungagung, 2021/2022 dan 2022/2023 ..... 135 <i>Number of Schools, Teachers, and Pupils in Primary Schools Under The Ministry of Education and Culture by Subdistrict in Tulungagung Regency, 2021/2022 and 2022/2023</i> ..... 135
4.1.4	Jumlah Sekolah, Guru, dan Murid Madrasah Ibtidaiyah (MI) di Bawah Kementerian Agama Menurut Kecamatan Menurut Kecamatan di Kabupaten Tulungagung, 2021/2022 dan 2022/2023 ..... 138

	Halaman Page
	<i>Number of Schools, Teachers, and Pupils in Madrasah Ibtidaiyah (MI) Under The Ministry of Religious Affairs by Subdistrict in Tulungagung Regency, 2021/2022 and 2022/2023</i> .....
	138
4.1.5	Jumlah Sekolah, Guru, dan Murid Sekolah Menengah Pertama (SMP) di Bawah Kementerian Pendidikan dan Kebudayaan Menurut Kecamatan di Kabupaten Tulungagung, 2021/2022 dan 2022/2023.....
	141
	<i>Number of Schools, Teachers, and Pupils in Junior High Schools Under The Ministry of Education and Culture by Subdistrict in Tulungagung Regency, 2021/2022 and 2022/2023</i> .....
	141
4.1.6	Jumlah Sekolah, Guru, dan Murid Madrasah Tsanawiyah (MTs) di Bawah Kementerian Agama Menurut Kecamatan di Kabupaten Tulungagung, 2021/2022 dan 2022/2023 .....
	144
	<i>Number of Schools, Teachers, and Pupils in Madrasah Tsanawiyah (MTs) Under The Ministry of Religious Affairs by Subdistrict in Tulungagung Regency, 2021/2022 and 2022/2023</i> .....
	144
4.1.7	Jumlah Sekolah, Guru, dan Murid Sekolah Menengah Atas (SMA) di Bawah Kementerian Pendidikan dan Kebudayaan Menurut Kecamatan di Kabupaten Tulungagung, 2021/2022 dan 2022/2023 .....
	147
	<i>Number of Schools, Teachers, and Pupils in Senior High Schools Under The Ministry of Education and Culture by Subdistrict in Tulungagung Regency, 2021/2022 and 2022/2023</i> .....
	147
4.1.8	Jumlah Sekolah, Guru, dan Murid Sekolah Menengah Kejuruan (SMK) di Bawah Kementerian Pendidikan dan Kebudayaan Menurut Kecamatan di Kabupaten Tulungagung, 2021/2022 dan 2022/2023.....
	150
	<i>Number of Schools, Teachers, and Pupils in Vocational High Schools Under The Ministry of Education and Culture by Subdistrict in Tulungagung Regency, 2021/2022 and 2022/2023</i> .....
	150
4.1.9	Jumlah Sekolah, Guru, dan Murid Madrasah Aliyah (MA) di Bawah Kementerian Agama Menurut Kecamatan di Kabupaten Tulungagung, 2021/2022 dan 2022/2023 .....
	153
	<i>Number of Schools, Teachers, and Pupils in Madrasah Aliyah (MA) Under the Ministry of Religious Affairs by Subdistrict in Tulungagung Regency, 2021/2022 and 2022/2023</i> .....
	153



	Halaman Page
4.1.10	Jumlah Desa <sup>1</sup> /Kelurahan yang Memiliki Fasilitas Sekolah Menurut Kecamatan dan Tingkat Pendidikan di Kabupaten Tulungagung, 2019–2021 ..... 156 <i>Number of Villages<sup>1</sup> Having Educational Facilities by Subdistrict and Educational Level in Tulungagung Regency, 2019–2021</i> ..... 156
4.1.11	Angka Partisipasi Murni (APM) dan Angka Partisipasi Kasar (APK) Menurut Jenjang Pendidikan di Kabupaten Tulungagung, 2021 dan 2022 ..... 161 <i>Net Participation Rates and Gross Participation Rates by Educational Level in Tulungagung Regency, 2021 and 2022</i> ..... 161
4.1.12	Persentase Penduduk Berumur 15 Tahun ke Atas yang Melek Huruf Menurut Kelompok Umur di Kabupaten Tulungagung, 2021 dan 2022 ..... 162 <i>Percentage of Literate People Aged 15 Years and Over by Age Group in Tulungagung Regency, 2021 and 2022</i> ..... 162
4.1.13	Jumlah Mahasiswa dan Lulusan Menurut Jurusan dan Jenis Kelamin di UIN Sayyid Ali Rahmatullah Tulungagung Tahun Ajaran 2022/2023..... 163 <i>Number of Strata-1 Student and Graduetes According to the Majors and Gender in UIN Sayyid Ali Rahmatullah Tulungagung of Academic Year 2022/2023</i> ..... 163
4.1.14	Jumlah Tenaga Pendidik (Dosen) dan Tenaga Kependidikan Menurut Ijazah Tertinggi dan Jenis Kelamin di UIN Sayyid Ali Rahmatullah Tulungagung, 2022..... 166 <i>Number of Teachers (Lecturer) and Personnel According Highest Diploma and Sex in UIN Sayyid Ali Rahmatullah Tulungagung, 2022 ...</i> 166
4.1.15	Jumlah Tenaga Pendidik (Dosen) dan Tenaga Kependidikan Menurut Masa Kerja dan Jenis Kelamin di UIN Sayyid Ali Rahmatullah Tulungagung, 2022..... 167 <i>Number of Teachers (Lecturer) and Personnel According Years of Service and Sex in UIN Sayyid Ali Rahmatullah Tulungagung, 2022 .....</i> 167
4.1.16	Jumlah Tenaga Pendidik (Dosen) Menurut Jenis Ketenagakerjaan dan Jenis Kelamin di UIN Sayyid Ali Rahmatullah Tulungagung, 2022 ..... 168

	Halaman Page
	<i>Number of Full Time Academic by Type WorkForce and Sex in UIN Sayyid Ali Rahmatullah Tulungagung, 2022</i> ..... 168
4.1.17	Jumlah Mahasiswa dan Lulusan Menurut Jurusan dan Jenis Kelamin di Universitas Bhinneka PGRI Tulungagung Tahun Ajaran 2022/2023..... 169 <i>Number of Strata-1 Student and Graduetes According to the Majors and Gender in Universitas Bhinneka PGRI Tulungagung of Academic Year 2022/2023</i> ..... 169
4.1.18	Jumlah Tenaga Pendidik (Dosen) dan Tenaga Kependidikan Menurut Ijazah Tertinggi dan Jenis Kelamin di Universitas Bhinneka PGRI Tulungagung, 2022..... 170 <i>Number of Teachers (Lecturer) and Personnel According Highest Diploma and Sex in Universitas Bhinneka PGRI Tulungagung, 2022</i> ..... 170
4.1.19	Jumlah Tenaga Pendidik (Dosen) dan Tenaga Kependidikan Menurut Masa Kerja dan Jenis Kelamin di Universitas Bhinneka PGRI Tulungagung, 2022..... 171 <i>Number of Teachers (Lecturer) and Personnel According Years of Service and Sex in Universitas Bhinneka PGRI Tulungagung, 2022</i> ..... 171
4.1.20	Jumlah Tenaga Pendidik (Dosen) Menurut Jenis Ketenagakerjaan dan Jenis Kelamin di Universitas Bhinneka PGRI Tulungagung, 2022 ..... 172 <i>Number of Full Time Academic by Type Workforce and Sex in Universitas Bhinneka PGRI Tulungagung, 2022</i> ..... 172
4.1.21	Jumlah Mahasiswa dan Lulusan Menurut Jurusan dan Jenis Kelamin di Universitas Tulungagung Tahun Ajaran 2022/2023..... 173 <i>Number of Strata-1 Student and Graduetes According to the Majors and Gender in University of Tulungagung of Academic Year 2022/2023</i> ..... 173
4.1.22	Jumlah Tenaga Pendidik (Dosen) dan Tenaga Kependidikan Menurut Ijazah Tertinggi dan Jenis Kelamin di Universitas Tulungagung, 2022 ..... 174 <i>Number of Teachers (Lecturer) and Personnel According Highest Diploma and Sex in University of Tulungagung, 2022</i> ..... 174

	Halaman Page
4.1.23	Jumlah Tenaga Pendidik (Dosen) dan Tenaga Kependidikan Menurut Masa Kerja dan Jenis Kelamin di Universitas Tulungagung, 2022 ..... 175 <i>Number of Teachers (Lecturer) and Personnel According Years of Service and Sex in University of Tulungagung, 2022</i> ..... 175
4.1.24	Jumlah Tenaga Pendidik (Dosen) Menurut Jenis Ketenagakerjaan dan Jenis Kelamin di Universitas Tulungagung, 2022 ..... 176 <i>Number of Full Time Academic by Type Workforce and Sex in University of Tulungagung, 2022</i> ..... 176
4.1.25	Jumlah Mahasiswa dan Lulusan Menurut Jurusan dan Jenis Kelamin di STIKES Karya Putra Bangsa Tulungagung Tahun Ajaran 2022/2023..... 177 <i>Number of Strata-1 Student and Graduetes According to the Majors and Gender in STIKES Karya Putra Bangsa of Tulungagung of Academic Year 2022/2023</i> ..... 177
4.1.26	Jumlah Tenaga Pendidik (Dosen) dan Tenaga Kependidikan Menurut Ijazah Tertinggi dan Jenis Kelamin di STIKES Karya Putra Bangsa Tulungagung, 2022..... 178 <i>Number of Teachers (Lecturer) and Personnel According Highest Diploma and Sex in STIKES Karya Putra Bangsa of Tulungagung, 2022</i> ..... 178
4.1.27	Jumlah Tenaga Pendidik (Dosen) dan Tenaga Kependidikan Menurut Masa Kerja dan Jenis Kelamin di STIKES Karya Putra Bangsa Tulungagung, 2022..... 179 <i>Number of Teachers (Lecturer) and Personnel According Years of Service and Sex in STIKES Karya Putra Bangsa of Tulungagung, 2022 ...</i> ..... 179
4.1.28	Jumlah Tenaga Pendidik (Dosen) Menurut Jenis Ketenagakerjaan dan Jenis Kelamin di STIKES Karya Putra Bangsa Tulungagung, 2022 ..... 180 <i>Number of Full Time Academic by Type Workforce and Sex in STIKES Karya Putra Bangsa of Tulungagung, 2022</i> ..... 180
4.1.29	Jumlah Mahasiswa dan Lulusan Menurut Jurusan dan Jenis Kelamin di Sekolah Tinggi Ilmu Agama Islam Diponegoro Tulungagung Tahun Ajaran 2022/2023 ..... 181 <i>Number of Strata-1 Student and Graduetes According to the Majors and Gender in Diponegoro Islamic High School of Academic Year 2022/2023</i> ..... 181

	Halaman Page
4.1.30	Jumlah Tenaga Pendidik (Dosen) dan Tenaga Kependidikan Menurut Ijazah Tertinggi dan Jenis Kelamin di Sekolah Tinggi Ilmu Agama Islam Diponegoro Tulungagung, 2022..... 182 <i>Number of Teachers (Lecturer) and Personnel According Highest Diploma and Sex in Diponegoro Islamic High School, 2022..... 182</i>
4.1.31	Jumlah Tenaga Pendidik (Dosen) dan Tenaga Kependidikan Menurut Masa Kerja dan Jenis Kelamin di Sekolah Tinggi Agama Islam Diponegoro Tulungagung, 2022 ..... 183 <i>Number of Teachers (Lecturer) and Personnel According Years of Service and Sex in Diponegoro Islamic High School, 2022..... 183</i>
4.1.32	Jumlah Tenaga Pendidik (Dosen) Menurut Jenis Ketenagakerjaan dan Jenis Kelamin di Sekolah Tinggi Agama Islam Diponegoro Tulungagung, 2022 ..... 184 <i>Number of Full Time Academic by Type Workforce and Sex in Diponegoro Islamic High School, 2022..... 184</i>
4.1.33	Jumlah Mahasiswa dan Lulusan Menurut Jurusan dan Jenis Kelamin di Sekolah Tinggi Ilmu Kesehatan Utama Abdi Husada Tulungagung Tahun Ajaran 2022/2023 ..... 185 <i>Number of Strata-1 Student and Graduetes According to the Majors and Gender in Utama Abdi Husada Health School of Academic Year 2022/2023..... 185</i>
4.1.34	Jumlah Tenaga Pendidik (Dosen) dan Tenaga Kependidikan Menurut Ijazah Tertinggi dan Jenis Kelamin di Sekolah Tinggi Ilmu Kesehatan Utama Abdi Husada Tulungagung, 2022 ..... 186 <i>Number of Teachers (Lecturer) and Personnel According Highest Diploma and Sex in Utama Abdi Husada Health School, 2022..... 186</i>
4.1.35	Jumlah Tenaga Pendidik (Dosen) dan Tenaga Kependidikan Menurut Masa Kerja dan Jenis Kelamin di Sekolah Tinggi Ilmu Kesehatan Utama Abdi Husada Tulungagung, 2022 ..... 187 <i>Number of Teachers (Lecturer) and Personnel According Years of Service and Sex in Utama Abdi Husada Health School, 2022..... 187</i>
4.1.36	Jumlah Tenaga Pendidik (Dosen) Menurut Jenis Ketenagakerjaan dan Jenis Kelamin di Sekolah Tinggi Ilmu Kesehatan Utama Abdi Husada Tulungagung, 2022 ..... 188 <i>Number of Full Time Academic by Type Workforce and Sex in Utama Abdi Husada Health School, 2022..... 188</i>

	Halaman Page
4.1.37	Jumlah Mahasiswa dan Lulusan Menurut Jurusan dan Jenis Kelamin di STAI Muhammadiyah Tulungagung Tahun Ajaran 2022/2023..... 189 <i>Number of Strata-1 Student and Graduetes According to the Majors and Gender of Academic Year STAI Muhammadiyah Tulungagung Academic Year 2022/2023..... 189</i>
4.1.38	Jumlah Tenaga Pendidik (Dosen) dan Tenaga Kependidikan Menurut Ijazah Tertinggi dan Jenis Kelamin di STAI Muhammadiyah Tulungagung Tahun Ajaran 2021/2022 ..... 190 <i>Number of Teachers (Lecturer) and Personnel According Highest Diploma and Sex di STAI Muhammadiyah Tulungagung Academic Year 2021/2022 ..... 190</i>
4.1.39	Jumlah Tenaga Pendidik (Dosen) dan Tenaga Kependidikan Menurut Masa Kerja dan Jenis Kelamin, STAI Muhammadiyah Tulungagung Tahun Ajaran 2021/2022 ..... 191 <i>Number of Teachers (Lecturer) and Personnel According Years of Service and Sex,STAI Muhammadiyah Tulungagung Academic Year 2021/2022 ..... 191</i>
4.1.40	Jumlah Tenaga Pendidik (Dosen) Menurut Jenis Ketenagakerjaan dan Jenis Kelamin, STAI Muhammadiyah Tulungagung Tahun Ajaran 2021/2022..... 192 <i>Number of Full Time Academic by Type Workforce and Sex, STAI Muhammadiyah Tulungagung Academic Year 2021/2022 ..... 192</i>
4.2	KESEHATAN ..... 193 <b>HEALTH..... 193</b>
4.2.1	Jumlah Desa <sup>1</sup> /Kelurahan Yang Memiliki Sarana Kesehatan Menurut Kecamatan di Kabupaten Tulungagung, 2019–2021 ..... 193 <i>Number of Villages<sup>1</sup> Having Health Facilities by Subdistrict in Tulungagung Regency, 2019–2021 ..... 193</i>
4.2.2	Jumlah Tenaga Kesehatan Menurut Kecamatan di Kabupaten Tulungagung, 2022 ..... 199 <i>Number Of Medical Personnel By Subdistrict in Tulungagung Regency, 2022 ..... 199</i>
4.2.3	Jumlah Rumah Sakit Umum, Rumah Sakit Khusus, dan Puskesmas Menurut Kecamatan di Kabupaten Tulungagung, 2021-2022..... 200

	Halaman Page
	<i>Number of General Hospital, Special Hospital, and Public Health Center by Subdistrict in Tulungagung Regency, 2021-2022</i> ..... 200
4.2.4	Persentase Penduduk yang Mempunyai Keluhan Kesehatan Selama Sebulan Terakhir Menurut Kecamatan di Kabupaten Tulungagung, 2018–2022..... 204 <i>Percentage of People Who Had Health Complaint During a Month Prior to The Survey by Subdistrict in Tulungagung Regency, 2018–2022</i> ..... 204
4.2.5	Jumlah Posyandu menurut Puskesmas dan Kriteria di Kabupaten Tulungagung, 2022 ..... 205 <i>Number of Posyandu by Public Health Centre and Criteria in Tulungagung Regency, 2022</i> ..... 205
4.2.6	Jumlah Tenaga Kesehatan dan Jenisnya menurut Puskesmas dan Kriteria di Kabupaten Tulungagung, 2022..... 207 <i>Number of Health Personnel and Kind by Public Health Centre in Tulungagung Regency, 2022</i> ..... 207
4.2.7	Jumlah Dokter Spesialis, Dokter Umum dan Dokter Gigi menurut Kecamatan di Kabupaten Tulungagung, 2022..... 209 <i>Number of Specialist Doctor, Generalist Doctor, and Dentist by Subdistrict in Tulungagung Regency, 2022</i> ..... 209
4.2.8	Jumlah Tenaga Kesehatan menurut Jenis dan Tahun di Kabupaten Tulungagung, 2021-2022..... 210 <i>Number of Health Personnel by Type and Year in Tulungagung Regency, 2021-2022</i> ..... 210
4.2.9	Jumlah Tenaga Kesehatan menurut Jenis dan Tahun di Kabupaten Tulungagung, 2022 ..... 211 <i>Number of Health Personnel by Type and Year in Tulungagung Regency, 2022</i> ..... 211
4.2.10	Kunjungan Ibu dan Anak di BKIA menurut Kecamatan dan Jenisnya di Kabupaten Tulungagung, 2022 ..... 212 <i>The Visit of Mother and Children in BKIA by Subdistrict in Tulungagung Regency, 2022</i> ..... 212
4.2.11	Jumlah Persalinan Ibu dan Bayi yang Lahir di Rumah Sakit/ Puskesmas menurut Kecamatan di Kabupaten Tulungagung, 2022. 213



	Halaman Page
	<i>Number of Maternal and Newborn Births in Hospitals/ Puskesmas by Subdistrict, 2022</i> ..... 213
4.2.12	Jumlah Bayi Lahir menurut Kecamatan dan Keadaannya di Kabupaten Tulungagung, 2022 ..... 214 <i>Number of Birth by Subdistrict and Condition in Tulungagung Regency, 2022</i> ..... 214
4.2.13	Jumlah Klinik Keluarga Berencana (KKB) dan Pos Pembantu Keluarga Berencana Desa (PPKBD) Menurut Kecamatan di Kabupaten Tulungagung, 2022 ..... 215 <i>Number of KKB and PPKBD by Subdistrict in Tulungagung Regency, 2022</i> ..... 215
4.2.14	Jumlah Keadaan Pasien Menurut Tahun di RSUD Dr Iskak Kabupaten Tulungagung, 2013-2022 ..... 216 <i>Number of Patients Condition by Year in RSUD Dr. Iskak Tulungagung Regency, 2013-2022</i> ..... 216
4.2.15	Jumlah Pasien Rawat Inap dan Meninggal Menurut Ruangan di RSUD Dr Iskak Kabupaten Tulungagung, 2022 ..... 217 <i>Number of Hospitalized Patient and Died by Room in RSUD Dr. Iskak Tulungagung Regency, 2022</i> ..... 217
4.2.16	Jumlah Pengunjung Menurut Poliklinik dan Tahun di RSUD Dr Iskak Kabupaten Tulungagung, 2020-2022 ..... 218 <i>Number of Visitor by Policlinic and Year in RSUD Dr. Iskak Tulungagung Regency, 2020-2022</i> ..... 218
4.2.17	Target dan Realisasi Peserta KB Baru Menurut Kecamatan dan Jenis Kontrasepsi di Kabupaten Tulungagung, 2022 ..... 220 <i>The Target and Realization of Family Planning Participant by Subdistrict and Contraception Tools in Tulungagung Regency, 2022</i> ..... 220
4.2.18	Jumlah Peserta KB Baru Medis Operatif Menurut Bulan dan Jenisnya di Kabupaten Tulungagung, 2022 ..... 222 <i>Number of Now Participant of Family Planning Madical Operative by Month and Type in Tulungagung Regency, 2022</i> ..... 222
4.2.19	Peserta KB Aktif Menurut Kecamatan dan Metode Kontrasepsi di Kabupaten Tulungagung, 2022 ..... 223 <i>Active Family Planning Participant by Subdistrict and Method of Contraception in Tulungagung Regency, 2022</i> ..... 223

	Halaman Page
4.2.20	Peserta KB Lestari, Institusi Masyarakat Menurut Kecamatan dan Kelompok Umur serta Jenis Institusi di Kabupaten Tulungagung, 2022 ..... 225 <i>The Participant of Lestari Family Planning, Society Institution by Subdistrict, Age and Type of Institution in Tulungagung Regency, 2022</i> 225
4.2.21	Pasangan Usia Subur (PUS) Peserta KB Menurut Kecamatan dan Metode Kontrasepsi serta Tempat Memperoleh Pelayanan di Kabupaten Tulungagung, 2022 ..... 227 <i>Fertile Couple of KB Participants by Subdistrict and Contraception Methods and Places to Get Services in Tulungagung Regency, 2022.....</i> 227
4.2.22	Donor Darah Menurut Bulan dan Usia Pendonor di Kabupaten Tulungagung, 2022 ..... 232 <i>Blood Donor by Month and The Donor's Age in Tulungagung Regency, 2022</i> ..... 232
4.2.23	Banyaknya Persediaan Darah dan Darah Yang Tersalurkan Menurut Golongan Darah di Kabupaten Tulungagung, 2022 ..... 234 <i>The Number of Blood Stock and Blood Distributed By Blood Type in Tulungagung Regency, 2022</i> ..... 234
4.2.24	Perkembangan Banyaknya Donor Darah Menurut Golongan Darah dan Jenis Kelamindi Kabupaten Tulungagung, 2018-2022..... 235 <i>The Development of The Number of Blood Donor According to Blood Types and Sex in Tulungagung Regency, 2018-2022.....</i> 235
4.2.25	Penderita Cacat dan Eks Kusta Menurut Kecamatan dan Jenis Kelamin di Kabupaten Tulungagung, 2022..... 236 <i>Handicap People and Ex Leprosy Sufferer by Subdistrict and Sex in Tulungagung Regency, 2022</i> ..... 236
4.2.26	Klasifikasi Perkembangan Karang Taruna pada Akhir Tahun di Kabupaten Tulungagung, 2022 ..... 238 <i>The Growth of Karang Taruna at the End of the Year in Tulungagung Regency, 2022</i> ..... 238
4.3	AGAMA DAN SOSIAL LAINNYA..... 239 <b>RELIGION AND OTHER SOCIAL AFFAIRS</b> ..... <b>239</b>
4.3.1	Jumlah Penduduk Menurut Kecamatan dan Agama yang Dianut di Kabupaten Tulungagung, 2022 ..... 239 <i>Population by Subdistrict and Religion in Tulungagung Regency, 2022</i> 239



	Halaman Page
4.3.2	Jumlah Tempat Peribadatan Menurut Kecamatan di Kabupaten Tulungagung, 2022 ..... 240 <i>Number of Places of Worship by Subdistrict in Tulungagung Regency, 2022</i> ..... 240
4.3.3	Jumlah Desa <sup>1</sup> /Kelurahan yang Mengalami Bencana Alam <sup>2</sup> Menurut Kecamatan di Kabupaten Tulungagung, 2019– 2021 ..... 241 <i>Number of Villages<sup>1</sup> that Had Natural Disaster<sup>2</sup> by Subdistrict in Tulungagung Regency, 2019–2021</i> ..... 241
4.3.4	Fasilitas Agama Menurut Kecamatan dan Jenisnya di Kabupaten Tulungagung, 2022 ..... 244 <i>Religion Facilities by Subdistrict in Tulungagung Regency, 2022</i> ..... 244
4.3.5	Kegiatan Agama Menurut Kecamatan dan Jenisnya di Kabupaten Tulungagung, 2022 ..... 245 <i>Religion Activities by Subdistrict in Tulungagung Regency, 2022</i> ..... 245
4.3.6	Jamaah Haji Menurut Kecamatan dan Jenis Kelamin di Kabupaten Tulungagung, 2022 ..... 246 <i>Colective Pilgrimage by Subdistrict and Sex in Tulungagung Regency, 2022</i> ..... 246
4.3.7	Haji menurut Uraian dan Tahun di Kabupaten Tulungagung, 2018-2022 ..... 247 <i>Hajj Pilgrimage by Explanation and Year in Tulungagung Regency, 2018-2022</i> ..... 247
4.3.8	Perkawinan Menurut Kecamatan dan Jenisnya di Kabupaten Tulungagung, 2022 ..... 248 <i>Marriage by Subdistrict and Type in Tulungagung Regency, 2022</i> ..... 248
4.3.9	Jumlah Perkara Menurut Jenis dan Keputusan di Kabupaten Tulungagung, 2022 ..... 249 <i>The Number of Case by Type and Decision in Tulungagung Regency, 2022</i> ..... 249
4.3.10	Perkara yang Diterima dan Diputus Menurut Bulan di Kabupaten Tulungagung, 2022 ..... 251 <i>Case Received and Decided by Month in Tulungagung Regency, 2022.</i> 251
4.3.11	Jumlah Perkara dalam Perkara Pidana (Termasuk Pelanggaran Lalu Lintas) Menurut Bulan dan Jenis Penyelesaian (Perkara Masuk) di Kabupaten Tulungagung, 2022 ..... 252

	Halaman Page
	<i>Number of Case in Criminal Cases (Including Traffic Violations) by Month and Type in Tulungagung Regency, 2022</i> ..... 252
4.3.12	Perkara dan Terdakwa/Tertuduh Menurut Bulan dan Jenis Penyelesaian di Kabupaten Tulungagung, 2022 ..... 253
	<i>Percentage of Crime Clearance Rate by Subdistrict Pollice Office in Tulungagung Regency, 2022</i> ..... 253
4.3.13	Perkara dan Terdakwa yang Telah Diajukan dan Mendapat Putusan Menurut Bulan dan Jenis Kelamin (Perkara Putus) di Kabupaten Tulungagung, 2022 ..... 255
	<i>The Case and The Defendant who has applied for and got The Verdict by Month and Sex in Tulungagung Regency, 2022</i> ..... 255
4.3.14	Perkara dan Terdakwa yang Telah Mendapat Keputusan Menurut Jenis Pidana/Hukuman dan Kelompok Umur serta Jenis Kelamin di Kabupaten Tulungagung, 2022 ..... 256
	<i>The Case and The Defendant who has Received The Decision by Type of Crime and Age Group and Sex in Tulungagung Regency, 2022</i> ..... 256
4.3.15	Terdakwa yang Telah Diajukan dan Mendapat Keputusan Menurut Bulan dan Kelompok Umur serta Jenis Kelamin di Kabupaten Tulungagung, 2022 ..... 258
	<i>Defendant who has Filed and Obtained a Decision by Month and Age Group and Sex in Tulungagung Regency, 2022</i> ..... 258
4.3.16	Terdakwa/Tertuduh yang Telah Mendapat Keputusan Menurut Jenis Pidana/Hukuman dan Sikap Terhadap Keputusan di Kabupaten Tulungagung, 2022 ..... 260
	<i>Accused who has Got Decision by Type of Crime and Attitude Toward Decision in Tulungagung Regency, 2022</i> ..... 260
4.3.17	Tahanan Kejaksaan Negeri Menurut Bulan dan Penyelesaiannya di Kabupaten Tulungagung, 2022 ..... 261
	<i>Prison of Kejaksaan Negeri by Month and The Solution in Tulungagung Regency, 2022</i> ..... 261
4.3.18	Tahanan Kejaksaan Negeri Menurut Jenis Perkara dan Penyelesaiannya di Kabupaten Tulungagung, 2022 ..... 262
	<i>Prison of Kejaksaan Negeri by Type of Case and The Solution in Tulungagung Regency, 2022</i> ..... 262
4.3.19	Rumah Tahanan Negara Menurut Jenis Kejahatan / Pelanggaran dan Status serta Jenis Kelamin di Kabupaten Tulungagung, 2022..... 263

	Halaman Page
	<i>State Prison by Type of Crime / Infraction, Status and Sex in Tulungagung Regency, 2022</i> ..... 263
4.3.20	Rumah Tahanan Negara Menurut Status dalam Rumah Tahanan serta Jenis Kelamin di Kabupaten Tulungagung, 2022 ..... 267 <i>State Prison by Status in Prison and Sex in Tulungagung Regency, 2022</i> ..... 267
4.3.21	Narapidana Menurut Lama Dipenjara dan Jenis Kelamin di Kabupaten Tulungagung, 2022 ..... 268 <i>The Addition of Prisoners by Length of Being Prisoners and Sex in Tulungagung Regency, 2022</i> ..... 268
4.3.22	Narapidana Menurut Jenis Kejahatan / Pelanggaran dan Jenis Kelamin di Kabupaten Tulungagung, 2022 ..... 269 <i>The Addition of Prisoners by Kind of Crime / Infraction and Sex in Tulungagung Regency, 2022</i> ..... 269
4.3.23	Narapidana Menurut Bulan dan Jenis Tindak Pidana di Kabupaten Tulungagung, 2022 ..... 271 <i>The Addition of Prisoners by Month and Kind of Crime in Tulungagung Regency, 2022</i> ..... 271
4.3.24	Narapidana Menurut Kelompok Usia dan Jenis Kelamin di Kabupaten Tulungagung, 2022 ..... 272 <i>The Addition of Prisoners by Group Age and Sex in Tulungagung Regency, 2022</i> ..... 272
4.3.25	Jumlah Kriminalitas Menurut Tahun di Kabupaten Tulungagung, 2018-2022 ..... 273 <i>The Number of Criminality by Year in Tulungagung Regency, 2018-2022</i> ..... 273
4.3.26	12 Jenis Kriminalitas Menurut Tahun di Kabupaten Tulungagung, 2021-2022 ..... 274 <i>12 Types of Crime by Year in Tulungagung Regency, 2021-2022</i> ..... 274
4.3.27	Jumlah Korban Manusia yang Diakibatkan Bencana Alam di Kabupaten Tulungagung, 2022 ..... 275 <i>Number of Human Victims Caused by Natural Disasters in Tulungagung Regency, 2022</i> ..... 275
4.3.28	Jumlah Kerusakan Rumah yang Diakibatkan Bencana Alam Kabupaten Tulungagung, 2022 ..... 280

	Halaman Page
	<i>Amount of Damage to Houses Caused by Natural Disasters in Tulungagung Regency, 2022</i> .....
	280
4.4	Kemiskinan.....
	281
	<b>Poverty</b> .....
	<b>281</b>
4.4.1	Garis Kemiskinan, Jumlah, dan Persentase Penduduk Miskin di Kabupaten Tulungagung, 2013–2022.....
	281
	Poverty Line, Number, and Percentage of Poor People in Tulungagung Regency, 2013–2022 .....
	281
4.4.2	Indeks Kedalaman Kemiskinan dan Indeks Keparahan Kemiskinan di Kabupaten Tulungagung, 2013–2022.....
	282
	Poverty Gap Index and Poverty Severity Index in Tulungagung Regency, 2013–2022.....
	282
4.4.3	Pelaksanaan Rehabilitasi Rumah Tidak Layak Huni (RTLH) di Kabupaten Tulungagung, 2022.....
	283
	<i>Implementation of Inappropriate House Rehabilitation (RTLH) in Tulungagung Regency, 2022</i> .....
	283
4.4.4	Perumahan yang Dibangun Pengembang Menurut Kecamatan di Kabupaten Tulungagung, 2022.....
	284
	<i>Developed Housing Developer According Subdistrict in Tulungagung Regency, 2022</i> .....
	284
<b>5.</b>	<b>PERTANIAN, KEHUTANAN, PETERNAKAN, DAN PERIKANAN/ AGRICULTURE, FORESTRY, LIVESTOCK, AND FISHERY</b> .....
	<b>285</b>
5.1	TANAMAN PANGAN .....
	295
	<b>FOOD CROPS</b> .....
	<b>295</b>
5.1.1	Luas Lahan Sawah Menurut Kecamatan dan Jenis Pengairan di Kabupaten Tulungagung, 2022.....
	295
	<i>Area of Wetland by Subdistrict and Type of Irrigation in Tulungagung Regency (ha), 2022</i> .....
	295
5.1.2	Luas Lahan Tegal/Kebun, Ladang/Huma, dan Lahan yang Sementara Tidak Diusahakan Menurut Kecamatan di Kabupaten Tulungagung (hektar), 2022 .....
	296
	<i>Area of Dry Field/Garden, Shifting Cultivation, Land and Temporarily Unused Land by Subdistrict in Tulungagung Regency (ha), 2022</i> .....
	296
5.1.3	Produksi Padi Menurut Kecamatan dan Jenis Padi di Kabupaten Tulungagung, 2022 .....
	297

	Halaman Page
	<i>Paddy Production by Subdistrict and Type of Paddy in Tulungagung Regency, 2022</i> ..... 297
5.1.4	Produksi Jagung Menurut Kecamatan dan Jenis Tanah di Kabupaten Tulungagung, 2022 ..... 298 <i>Corn Production by Subdistrict and Type of Land in Tulungagung Regency, 2022</i> ..... 298
5.1.5	Produksi Ketela Pohon Menurut Kecamatan dan Jenis Tanah di Kabupaten Tulungagung, 2022 ..... 299 <i>Casava Production by Subdistrict and Type of Land in Tulungagung Regency, 2022</i> ..... 299
5.1.6	Produksi Ubi Jalar Menurut Kecamatan dan Jenis Tanah di Kabupaten Tulungagung, 2022 ..... 300 <i>Sweet Potato Production by Subdistrict and Type of Land in Tulungagung Regency, 2022</i> ..... 300
5.1.7	Produksi Kacang Tanah Menurut Kecamatan dan Jenis Tanah di Kabupaten Tulungagung, 2022 ..... 301 <i>Peanut Production by Subdistrict and Type of Land in Tulungagung Regency, 2022</i> ..... 301
5.1.8	Produksi Kedelai Menurut Kecamatan dan Jenis Tanah di Kabupaten Tulungagung, 2022 ..... 302 <i>Saybean Production by Subdistrict and Type of Land in Tulungagung Regency, 2022</i> ..... 302
5.1.9	Produksi Kacang Hijau Menurut Kecamatan dan Jenis Tanah di Kabupaten Tulungagung, 2022 ..... 303 <i>Green Bean Production by Subdistrict and Type of Land in Tulungagung Regency, 2022</i> ..... 303
5.1.10	Perkumpulan Petani Menurut Kecamatan dan Kelompoknya di Kabupaten Tulungagung, 2022 ..... 304 <i>Farmer Assosiation by District and its Group in Tulungagung Regency, 2022</i> ..... 304
5.1.11	Alat-alat Pertanian Menurut Kecamatan dan Jenisnya di Kabupaten Tulungagung, 2022 ..... 306 <i>Farming Tool by District and Type in Tulungagung Regency, 2022</i> ..... 306
5.1.12	Produksi Padi dan Palawija Menurut Jenis dan Harga di Kabupaten Tulungagung, 2021-2022 ..... 309

	Halaman Page
	<i>Production of Rice and Crops Planted by Type and Price in Tulungagung Regency, 2021-2022</i> ..... 309
5.1.13	Lahan Menurut Jenis dan Penggunaannya di Kabupaten Tulungagung, 2022 ..... 310 <i>Area by Type and Use in Tulungagung Regency, 2022</i> ..... 310
5.1.14	Pertanahan Menurut Bulan dan Realisasi di Kabupaten Tulungagung, 2022 ..... 311 <i>Land Matters by Month and Realization in Tulungagung Regency, 2022</i> ..... 311
5.1.15	Jenis Tanah Menurut Penggunaannya di Kabupaten Tulungagung, 2022 ..... 312 <i>The Soil Type According to Usage in Tulungagung Regency, 2022</i> ..... 312
5.1.16	Jumlah Sertifikat Tanah Menurut Kecamatan dan Pendaftaran Pertamadi Kabupaten Tulungagung, 2022 ..... 313 <i>Number of Landright Certificates by Subdistrict and First Registration in Tulungagung Regency, 2022</i> ..... 313
5.1.17	Jumlah Pemohon Ijin Perubahan Penggunaan Tanah Menurut Luas Tanah di Kabupaten Tulungagung, 2022 ..... 315 <i>Number of Applicant of Permission to Change of Land by Its Wide in Tulungagung Regency, 2022</i> ..... 315
5.1.18	Kelembagaan Pertanian menurut Jenisnya dan Kecamatan di Kabupaten Tulungagung, 2022 ..... 316 <i>Institutional Agriculture by Type and Subdistrict in Tulungagung Regency, 2022</i> ..... 316
5.2	HORTIKULTURA..... 317 <b>HORTICULTURE</b> ..... <b>317</b>
5.2.1	Luas Panen Tanaman Sayuran Menurut Kecamatan dan Jenis Tanaman (ha) di Kabupaten Tulungagung, 2021 dan 2022 ..... 317 <i>Harvested Area of Vegetables by Subdistrict and Kind of Plant in Tulungagung Regency (ha), 2021 and 2022</i> ..... 317
5.2.2	Produksi Tanaman Sayuran Menurut Kecamatan dan Jenis Tanaman di Kabupaten Tulungagung (kw), 2021 dan 2022 ..... 327 <i>Production of Vegetables by Subdistrict and Kind of Plant in Tulungagung Regency (qui), 2021 dan 2022</i> ..... 327



	Halaman Page
5.2.3	Luas Panen Tanaman Sayuran dan Buah-buahan Semusim Menurut Jenis Tanaman di Kabupaten Tulungagung, 2019–2022 ..... 337 <i>Harvested Area of Seasonal Vegetables and Fruits by Kind of Plant in Tulungagung Regency, 2019–2022</i> ..... 337
5.2.4	Produksi Tanaman Sayuran dan Buah-buahan Semusim Menurut Jenis Tanaman di Kabupaten Tulungagung (ton), 2019–2022..... 338 <i>Production of Seasonal Vegetables and Fruits by Kind of Plant in Tulungagung Regency (ton), 2019–2022</i> ..... 338
5.2.5	Luas Panen Tanaman Biofarmaka Menurut Kecamatan dan Jenis Tanaman di Kabupaten Tulungagung (m <sup>2</sup> ), 2021 dan 2022..... 339 <i>Harvested Area of Medicinal Plants by Subdistrict and Kind of Plant in Tulungagung Regency (m<sup>2</sup>), 2021 and 2022</i> ..... 339
5.2.6	Produksi Tanaman Biofarmaka Menurut Kecamatan dan Jenis Tanaman di Kabupaten Tulungagung (kg), 2021 dan 2022 ..... 344 <i>Production of Medicinal Plants by Subdistrict and Kind of Plant in Tulungagung Regency (kg), 2021 and 2022</i> ..... 344
5.2.7	Luas Panen Tanaman Biofarmaka Menurut Jenis Tanaman di Kabupaten Tulungagung, 2020–2022..... 349 <i>Harvested Area of Medicinal Plants by Kind of Plant in Tulungagung Regency, 2020–2022</i> ..... 349
5.2.8	Produksi Tanaman Biofarmaka Menurut Jenis Tanaman di Kabupaten Tulungagung (kg), 2020-2022..... 350 <i>Production of Medicinal Plants by Kind of Plant in Tulungagung Regency (kg), 2020-2022</i> ..... 350
5.2.9	Luas Panen Tanaman Hias Menurut Kecamatan dan Jenis Tanaman di Kabupaten Tulungagung (m <sup>2</sup> ), 2021 dan 2022 ..... 351 <i>Harvested Area of Ornamental Plants by Subdistrict and Kind of Plant in Tulungagung Regency (m<sup>2</sup>), 2021 and 2022</i> ..... 351
5.2.10	Produksi Tanaman Hias Menurut Kecamatan dan Jenis Tanaman di Kabupaten Tulungagung (tangkai), 2021 dan 2022 ..... 354 <i>Production of Ornamental Plants by Subdistrict and Kind of Plant in Tulungagung Regency (stalks), 2021 and 2022</i> ..... 354
5.2.11	Luas Panen Tanaman Hias Menurut Jenis Tanaman di Kabupaten Tulungagung, 2019–2022..... 357 <i>Harvested Area of Ornamental Plants by Kind of Plant in Tulungagung Regency, 2019–2022</i> ..... 357

	Halaman Page
5.2.12	Produksi Tanaman Hias Menurut Jenis Tanaman di Kabupaten Tulungagung, 2019–2022..... 358 <i>Production of Ornamental Plants by Kind of Plant in Tulungagung Regency, 2019–2022..... 358</i>
5.2.13	Produksi Buah-buahan Menurut Kecamatan dan Jenis Tanaman di Kabupaten Tulungagung (kw), 2021 dan 2022..... 359 <i>Production of Fruits by Subdistrict and Kind of Plant in Tulungagung Regency (qui), 2021 and 2022 ..... 359</i>
5.2.14	Produksi Buah–Buahan dan Sayuran Tahunan Menurut Jenis Tanaman di Kabupaten Tulungagung, 2019–2022 ..... 368 <i>Production of Annual Fruits and Vegetables by Kind of Plant in Tulungagung Regency, 2019–2022 ..... 368</i>
5.2.15	Produksi Tanaman Sayuran Menurut Jenis Sayuran, Luas dan Harga di Kabupaten Tulungagung, 2022 ..... 369 <i>Vegetables Production by Type, Area and Price in Tulungagung Regency, 2022 ..... 369</i>
5.2.16	Produksi Buah-buahan Menurut Jenis dan Harganya di Kabupaten Tulungagung, 2022 ..... 370 <i>Fruits Production by Type and Price in Tulungagung Regency, 2022..... 370</i>
5.3	PERKEBUNAN ..... 371 <b>ESTATE CROPS ..... 371</b>
5.3.1	Luas Areal Tanaman Perkebunan Menurut Kecamatan dan Jenis Tanaman di Kabupaten Tulungagung (ha), 2021 dan 2022 ..... 371 <i>Planted Area of Estate Crops by Subdistrict and Type of Crops in Tulungagung Regency (ha), 2021 dan 2022..... 371</i>
5.3.2	Produksi Perkebunan Menurut Kecamatan dan Jenis Tanaman di Kabupaten Tulungagung (ton), 2021 dan 2022..... 375 <i>Production of Estate by Subdistrict and Type of Crops in Tulungagung Regency (ton), 2021 and 2022..... 375</i>
5.3.3	Produksi Tanaman Perkebunan Rakyat Menurut Komoditi dan Nilai di Kabupaten Tulungagung, 2022 ..... 379 <i>Production of Populace Plantation Plant by Commodity and Value in Tulungagung Regency, 2022 ..... 379</i>
5.4	PETERNAKAN..... 380 <b>LIVESTOCK..... 380</b>



	Halaman Page
5.4.1 Ternak Besar Menurut Kecamatan dan Jenisnya di Kabupaten Tulungagung, 2022 .....	380
<i>Big Livestocks by Subdistrict and Type in Tulungagung Regency, 2022</i> .....	380
5.4.2 Ternak Kecil Menurut Kecamatan dan Jenisnya di Kabupaten Tulungagung, 2022 .....	381
<i>Small Livestock Subdistrict and Type in Tulungagung Regency, 2022 ..</i> .....	381
5.4.3 Aneka Ternak Menurut Kecamatan dan Jenisnya di Kabupaten Tulungagung, 2022 .....	382
<i>Kind Of Livestock by Subdistrict and Type in Tulungagung Regency, 2022 .....</i> .....	382
5.4.4 Ternak Unggas Menurut Kecamatan dan Jenisnya di Kabupaten Tulungagung, 2022 .....	383
<i>Poultry by Subdistrict and Type in Tulungagung Regency, 2022 .....</i> .....	383
5.4.5 Ternak Besar dan Kecil Yang Dipotong Menurut Bulan dan Jenis Ternak di RPH Kabupaten Tulungagung, 2022 .....	384
<i>Big and Small Livestock Slaughtered in by Month and Kind Of Livestock in RPH (Place Where Animal Slaughtered) Tulungagung Regency, 2022 .....</i> .....	384
5.4.6 Produksi Ternak/Unggas Menurut Jenis dan Hasilnya di Kabupaten Tulungagung, 2022 .....	385
<i>Production of Livestock / Poultry by Type and Product in Tulungagung Regency, 2022 .....</i> .....	385
5.4.7 Produksi Telur Menurut Kecamatan dan Jenis Unggas di Kabupaten Tulungagung, 2022 .....	386
<i>Production of Egg by Subdistrict and Kind of Poultry in Tulungagung Regency, 2022 .....</i> .....	386
5.5 PERIKANAN .....	387
<b>FISHERY</b> .....	<b>387</b>
5.5.1 Fasilitas Perikanan Menurut Kecamatan dan Jenisnya di Kabupaten Tulungagung, 2022 .....	387
<i>Fishery Facilities by Subdistrict and Type in Tulungagung Regency, 2022 .....</i> .....	387
5.5.2 Produksi Ikan Laut Menurut Jenis Ikan dan Harga di Kabupaten Tulungagung, 2022 .....	388
<i>Production of Sea Fish by Type and Price in Tulungagung Regency, 2022 .....</i> .....	388

	Halaman Page
5.5.3	Peralatan Penangkapan Ikan Menurut Tahun dan Jenisnya di Kabupaten Tulungagung, 2015-2022..... 389 <i>Tool of Catching Fish by Year and Type in Tulungagung Regency, 2015-2022</i> ..... 389
5.5.4	Konsumsi Ikan Rata-rata Perkapita dan Target Nasional Menurut Tahun di Kabupaten Tulungagung, 2015-2022 ..... 390 <i>The Rate of Fish Consumption Per Capita and National Target by Year in Tulungagung Regency, 2015-2022</i> ..... 390
5.5.5	Volume dan Nilai Ikan Menurut Tempat Penangkapan Ikan di Kabupaten Tulungagung, 2022 ..... 391 <i>The Volume and Price of Fish by of Catching in Tulungagung Regency, 2022</i> ..... 391
5.5.6	Penghasilan Rata-rata Nelayan dan Petani Ikan Menurut Tahun di Kabupaten Tulungagung, 2015-2022..... 392 <i>The Rate of Fishery Income and Fish of Farmer by Year in Tulungagung Regency, 2015-2022</i> ..... 392
5.5.7	Luas Kolam dan Petani Ikan Menurut Tahun di Kabupaten Tulungagung, 2015-2022..... 393 <i>Fishpond and Farmer of Fish by Year in Tulungagung Regency, 2015-2022</i> ..... 393
5.5.8	Benih Ikan Menurut Komoditas Dan Produksi di Kabupaten Tulungagung, 2022 ..... 394 <i>Seeck Of Fish According To Commodities and Production in Tulungagung Regency, 2022</i> ..... 394
5.6	KEHUTANAN ..... 395 <b>FORESTY</b> ..... <b>395</b>
5.6.1	Hutan Menurut Kecamatan dan Fungsinya di Kabupaten Tulungagung, 2022 ..... 395 <i>Forest by Subdistrict and its Function in Tulungagung Regency, 2022</i> .. 395
5.6.2	Produksi dan Luas Tebangan Menurut Komoditi dan Tahun di Kabupaten Tulungagung, 2018-2022..... 396 <i>Production and Harvest Area by Commodity and Year in Tulungagung Regency, 2018-2022</i> ..... 396
5.6.3	Nilai Produksi Menurut Komoditi dan Tahun di Kabupaten Tulungagung, 2018-2022..... 397

	<i>Production Value by Commodity and Year in Tulungagung Regency, 2018-2022 .....</i>	397
<b>6.</b>	<b>INDUSTRI, PERTAMBANGAN, DAN ENERGI/INDUSTRY, MINING, AND ENERGY .....</b>	<b>399</b>
6.1	Industri Kecil/Kerajinan Rumah Tangga (IKKR) dan Industri Besar/ Sedang Menurut Jenis Industri dan Unit serta Tenaga Kerja di Kabupaten Tulungagung, 2022 .....	407
	<i>Small Industry / Household Handicraft and Big / Medium Industry by Kind of Industry, Unit and Worker in Tulungagung Regency, 2022.....</i>	407
6.2	Industri Kecil/Kerajinan Rumah Tangga Menurut Kecamatan dan Jenisnya di Kabupaten Tulungagung, 2022 .....	408
	<i>Small Industry / Household Handicraft by Subdistrict and Type in Tulungagung Regency, 2022 .....</i>	408
6.3	Perkembangan UMKM di Kabupaten Tulungagung, 2018-2022 .....	411
	<i>Development Micro small and Medium Enterprises in Tulungagung Regency, 2018-2022.....</i>	411
6.4	Produksi Barang Menurut BUMN Penghasil dan Nilainya di Kabupaten Tulungagung, 2016-2022.....	412
	<i>The Production of Goods According to State owned and its Value in Tulungagung Regency, 2016-2022 .....</i>	412
6.5	Daya Terpasang, Produksi, dan Distribusi Listrik PT. PLN (Persero) pada Cabang/Ranting PLN Menurut Kecamatan di Kabupaten Tulungagung, 2022 .....	413
	<i>Installed Electricity Power, Production, and Distribution of PT. PLN (Persero) at PLN Branch by Subdistrict in Tulungagung Regency, 2022 .</i>	413
6.6	Jumlah Pelanggan Listrik Menurut Kecamatan di Kabupaten Tulungagung, 2018–2022.....	414
	<i>Number of Electricity Customers by Subdistrict in Tulungagung Regency, 2018–2022.....</i>	414
6.7	Jumlah Pelanggan dan Air yang Disalurkan Menurut Kecamatan di Kabupaten Tulungagung, 2022 .....	415
	<i>Number of Customers and Distributed Water by Subdistrict in Tulungagung Regency, 2022.....</i>	415
6.8	KVA Terpasang Menurut Penggunaan dan Pelanggan di Kabupaten Tulungagung, 2022 .....	416

	Halaman Page
	416
6.9	417
	417
6.10	418
	418
6.11	419
	419
6.12	420
	420
6.13	421
	421
6.14	422
	422
<b>7.</b>	<b>423</b>
7.1	431
	431
7.2	432
	432
7.3	434

	Halaman Page
	<i>Name and Address of Hotel/ Accomodation in Tulungagung Regency, 2022</i> ..... 434
7.4	Jumlah Wisatawan Mancanegara dan Domestik di Kabupaten Tulungagung, 2015–2022..... 436 <i>Number of International and Domestic Visitors in Tulungagung Regency, 2015–2022</i> ..... 436
7.5	Tempat Wisata Alam Menurut Nama dan Alamat di Kabupaten Tulungagung, 2022 ..... 437 <i>Name and Address of Hotel/ Accomodation in Tulungagung Regency, 2022</i> ..... 437
7.6	Tempat Wisata Buatan Menurut Nama dan Alamat di Kabupaten Tulungagung, 2022 ..... 439 <i>Artificial Tourism Resort by Name and Address in Tulungagung Regency, 2022</i> ..... 439
7.7	Tempat Wisata Purbakala Menurut Nama dan Alamat di Kabupaten Tulungagung, 2022 ..... 441 <i>Ancient Tourism Resort by Name and Address in Tulungagung Regency, 2022</i> ..... 441
7.8	Tempat Wisata Pantai Menurut Nama dan Alamat di Kabupaten Tulungagung, 2022 ..... 444 <i>Beach Tourism Resort by Name and Address in Tulungagung Regency, 2022</i> ..... 444
<b>8.</b>	<b>TRANSPORTASI DAN KOMUNIKASI/TRANSPORTATION AND COMMUNICATION</b> ..... <b>447</b>
8.1	TRANSPORTASI ..... 455 <b>TRANSPORTATION</b> ..... <b>455</b>
8.1.1	Panjang Jalan Menurut Tingkat Kewenangan Pemerintahan di Kabupaten Tulungagung (km), 2020–2022..... 455 <i>Length of Roads by Level of Government Authority in Tulungagung Regency (km), 2020–2022</i> ..... 455
8.1.2	Panjang Jalan Menurut Jenis Permukaan Jalan di Kabupaten Tulungagung(km), 2020–2022..... 456 <i>Length of Roads by Type of Road Surface in Tulungagung Regency (km), 2020–2022</i> ..... 456

	Halaman Page
8.1.3 Panjang Jalan Menurut Kondisi Jalan di Kabupaten Tulungagung (km), 2020–2022.....	457
<i>Length of Roads by Condition of Roads in Tulungagung Regency (km), 2020–2022.....</i>	<i>457</i>
8.1.4 Panjang Jalan Menurut Keadaan dan Pemerintahan yang Berwenang Mengelolanya di Kabupaten Tulungagung (km), 2022 ..	458
<i>The Length of Road by Condition and the Government in Charge of it in Tulungagung Regency (km), 2022.....</i>	<i>458</i>
8.1.5 Perkembangan Jalan dan Jembatan di Kabupaten Tulungagung, 2018-2022.....	459
<i>Development of Roads and Bridges in Tulungagung Regency, 2018-2022.....</i>	<i>459</i>
8.1.6 Kendaraan Menurut Jenisnya (Kendaraan Wajib Uji) di Kabupaten Tulungagung, 2018-2022.....	460
<i>Transportation by Type (The Certificatin of Vehicle) in Tulungagung Regency, 2018-2022.....</i>	<i>460</i>
8.1.8 Pelanggaran Lalu Lintas Menurut Jenis Kendaraan dan Tahun di Kabupaten Tulungagung, 2018-2022.....	461
<i>Collision by Type and Year in Tulungagung Regency, 2018-2022.....</i>	<i>461</i>
8.1.9 Kecelakaan Lalu Lintas Menurut Bulan dan Keadaan di Kabupaten Tulungagung, 2022 .....	462
<i>Traffic Accident by Month and Condition in Tulungagung Regency, 2022.....</i>	<i>462</i>
8.1.10 Pengeluaran SIM Kendaraan Bermotor Menurut Jenis dan Tahun di Kabupaten Tulungagung, 2018-2022.....	463
<i>The Publication of Driving Lisence by Type and Year in Tulungagung Regency, 2018-2022.....</i>	<i>463</i>
8.1.11 Perkembangan Banyaknya Kendaraan Menurut Jenis Kendaraan Berdasarkan Catatan Kepolisian Resort Tulungagung di Kabupaten Tulungagung, 2021-2022.....	464
<i>The Development of The Number of Vehicle By The Type Based on The Record of Tulungagung Police in Tulungagung Regency, 2021-2022.....</i>	<i>464</i>
8.1.12 Jumlah Kendaraan Wajib Uji Menurut Bahan Bakar di Kabupaten Tulungagung, 2022 .....	465
<i>Number of Vehicle in Test By Kind of Fuel Being Used in Tulungagung Regency, 2022 .....</i>	<i>465</i>



	Halaman Page
8.1.13 Penumpang Kereta Api Menurut Tahun dan Tujuannya di Kabupaten Tulungagung, 2016-2022.....	466
<i>Train Passengers by Year and its Destination in Tulungagung Regency, 2016-2022.....</i>	<i>466</i>
8.1.14 Kereta Api Penumpang dan Barang Menurut Tahun dan Jenis Kereta Api di Kabupaten Tulungagung, 2016-2022 .....	467
<i>Passenger Train and Lugage by Years and Kind of Train in Tulungagung Regency, 2016-2022 .....</i>	<i>467</i>
8.1.15 Lalu Lintas Penumpang dan Barang di Kabupaten Tulungagung, 2016-2022.....	468
<i>Traffict of Passengers and Lugage in Tulungagung Regency, 2016-2022 .....</i>	<i>468</i>
8.1.16 Barang yang Diangkut dengan KA Menurut Tahun dan Tujuan di Kabupaten Tulungagung, 2013-2022.....	469
<i>Lugage Transported by Train by Year and Destination in Tulungagung Regency, 2013-2022.....</i>	<i>469</i>
8.2 KOMUNIKASI.....	470
<b>COMMUNICATION.....</b>	<b>470</b>
8.2.1 Jumlah Kantor Pos Pembantu Menurut Kecamatan di Kabupaten Tulungagung, 2019–2022.....	470
<i>Number of Post Offices Subsidiaries by Subdistrict in Tulungagung Regency, 2019–2022.....</i>	<i>470</i>
8.2.2 Kantor Pos Menurut Kecamatan dan Jenisnya di Kabupaten Tulungagung, 2022 .....	471
<i>Post Office by Subdistrict and Type in Tulungagung Regency, 2022.....</i>	<i>471</i>
8.2.3 Tabanas dan Pensiunan Menurut Kecamatan dan Nilainya di Kabupaten Tulungagung, 2022 .....	472
<i>Tabanas (Saving for National Development) and Retired Worker by Subdistrict and Value in Tulungagung Regency, 2022.....</i>	<i>472</i>
8.2.4 Kantor Pos dan Giro Menurut Kecamatan dan Jenisnya di Kabupaten Tulungagung (000 Rp), 2022 .....	474
<i>Post Office and Postal Clearing by Subdistrict and Type in Tulungagung Regency (000 Rp), 2022 .....</i>	<i>474</i>
8.2.5 Pengiriman dan Penerimaan Paket Menurut Kecamatan dan Jenisnya di Kabupaten Tulungagung, 2022 .....	475

	Halaman Page
	<i>Sending and Receiving Packages by Subdistrict and Type in Tulungagung Regency, 2022</i> .....
	475
8.2.6	Pengiriman dan Penerimaan Surat Menurut Kecamatan dan Jenisnya di Kabupaten Tulungagung, 2022 .....
	476
	<i>Sending and Receiving Letter by Subdistrict and Type in Tulungagung Regency, 2022</i> .....
	476
8.2.7	Pendapatan Pos dan Giro Menurut Jenis dan Tahun di Kabupaten Tulungagung, 2019-2022.....
	477
	<i>Revenues of Post and Postal Clearing by Type and Year in Tulungagung Regency, 2019-2022</i> .....
	477
<b>9.</b>	<b>PERBANKAN, KOPERASI, DAN HARGA-HARGA/BANKING, COOPERATIVE, AND PRICES</b> .....
	<b>479</b>
9.1	Kantor Bank Menurut Jenis dan Status di Kabupaten Tulungagung, 2022 .....
	487
	<i>Bank Office by Kinds and Status in Tulungagung Regency, 2022</i> .....
	487
9.2	Perbankan Menurut Rincian dan Series Tahun di Kabupaten Tulungagung (Juta Rupiah), 2019-2022 .....
	488
	<i>Banking by Details and Series of Year in Tulungagung Regency (Million Rupiah), 2019-2022</i> .....
	488
9.3	Posisi Data Keuangan Bank Umum Menurut Bulan di Kabupaten Tulungagung (Juta Rupiah), 2022.....
	489
	<i>The Data Position of General Bank Financial by Month in Tulungagung Regency (Million Rupiah), 2022</i> .....
	489
9.4	Posisi Data Keuangan BPR Menurut Bulan di Kabupaten Tulungagung (Ribu Rupiah), 2022 .....
	491
	<i>The Data Position of BPR by Month in Tulungagung Regency (Thousands Rupiah), 2022</i> .....
	491
9.5	Remitansi Tenaga Kerja Indonesia di Tulungagung Menurut Bulan dan Tahun di Kabupaten Tulungagung, 2019-2022.....
	492
	<i>Remittance Indonesian Workers in Tulungagung by Month and Year in Tulungagung Regency, 2019-2022</i> .....
	492
9.6	Jumlah Koperasi Aktif Menurut Kecamatan di Kabupaten Tulungagung, 2019-2022.....
	494
	<i>Number of Active Cooperative by Subdistrict in Tulungagung Regency, 2019-2022</i> .....
	494



	Halaman Page
9.7	Jumlah Koperasi Menurut Jenis Koperasi dan Kecamatan di Kabupaten Tulungagung, 2022 ..... 495 Number of Cooperative by Kind of Cooperative and Subdistrict in Tulungagung Regency, 2022..... 495
9.8	Jumlah Koperasi Menurut Jenis dan Rinciannya di Kabupaten Tulungagung, 2022 ..... 496 <i>Number of Cooperation by Type and The Details in Tulungagung Regency, 2022 ..... 496</i>
9.9	Koperasi Menurut Kecamatan dan Permodalan di Kabupaten Tulungagung, 2022 ..... 500 <i>Cooperation by Subdistrict and Capital in Tulungagung Regency, 2022 ..... 500</i>
9.10	Perkembangan Koperasi menurut Uraianya di Kabupaten Tulungagung, 2018–2022..... 502 <i>Cooperation Development by Details in Tulungagung Regency, 2018–2022 ..... 502</i>
<b>10.</b>	<b>PENGELUARAN PENDUDUK/POPULATION EXPENDITURE ..... 503</b>
10.1	Rata-rata Pengeluaran per Kapita Sebulan Menurut Kelompok Komoditas (rupiah) di Kabupaten Tulungagung, 2021 dan 2022..... 511 <i>Monthly Average Expenditure per Capita by Commodity Group (rupiahs) in Tulungagung Regency, 2021 and 2022 ..... 511</i>
10.2	Persentase Pengeluaran per Kapita Sebulan Menurut Kelompok Komoditas di Kabupaten Tulungagung, 2021 dan 2022..... 512 <i>Percentage of Monthly Expenditure per Capita by Commodity Group in Tulungagung Regency, 2021 and 2022 ..... 512</i>
10.3	Rata-Rata Pengeluaran Per Kapita Sebulan menurut Kelompok Komoditas dan Kelompok Pengeluaran di Kabupaten Tulungagung (Rupiah), 2022 ..... 513 <i>Average per capita expenditure per month according to Commodity Group and Expenditure Group in Tulungagung Regency, 2022 ..... 513</i>
<b>11.</b>	<b>PERDAGANGAN/TRADE ..... 515</b>
11.1	Jumlah Sarana Perdagangan Menurut Jenisnya di Kabupaten Tulungagung , 2019–2022..... 523 <i>Number of Trading Facilities by Type of Facility in Tulungagung Regency, 2019–2022..... 523</i>

	Halaman Page
11.2	Pendaftaran Perusahaan Menurut Badan Hukum dan Tahun di Kabupaten Tulungagung, 2018-2022..... 524 <i>Registration of Firm by Business Entity and Years in Tulungagung Regency, 2018-2022..... 524</i>
11.3	Jumlah Jenis Perusahaan Menurut Kecamatan dan Bentuk Usahanya di Kabupaten Tulungagung, 2022..... 525 <i>Number of Types of Companies by Subdistrict and Form of Business in Tulungagung Regency, 2022 ..... 525</i>
11.4	Perdagangan Menurut Kecamatan dan Golongan Usaha di Kabupaten Tulungagung, 2022 ..... 527 <i>Trade by Subdistrict and Group of Business in Tulungagung Regency, 2022 ..... 527</i>
11.5	Perkembangan Penanaman Modal Asing dan Dalam Negeri di Kabupaten Tulungagung, 2015-2022..... 528 <i>The development of foreign investment and Domestic Investment in Tulungagung Regency, 2015-2022 ..... 528</i>
11.6	Ekspor menurut Eksportir dan Jenis Komoditi di Kabupaten Tulungagung, 2022 ..... 529 <i>Export by Exporter and Kind of Commodity in Tulungagung Regency, 2022 ..... 529</i>
11.7	Nilai Realisasi Ekspor di Kabupaten Tulungagung Menurut Sektor Kegiatan Ekonomi, 2021-2022 (US \$) ..... 533 <i>Value of Export Realization in Tulungagung Regency by Economic Activity Sectors, 2021-2022 (US \$) ..... 533</i>
11.8	Penyaluran Setara Beras Menurut Bulan dan Kontrak serta Realisasi (Ton) di Kabupaten Tulungagung, 2021 dan 2022 ..... 534 <i>Distribution of Rice Equivalent by Month and Contracts as Well as The Realization (ton) in Tulungagung Regency, 2021 and 2022..... 534</i>
11.9	Persediaan dan Pengeluaran Beras Menurut Bulan di Kabupaten Tulungagung, 2021 dan 2022 ..... 536 <i>The Supply and Expending of Rice by Month in Tulungagung Regency, 2021 and 2022..... 536</i>
11.10	Jumlah Pengiriman, Penyusutan dan Penerimaan Beras oleh Sub Divre Tulungagung Menurut Bulan, 2022 (Ton) ..... 538 <i>The Number of Shipping, Depreciation and Revenue Received by Sub Divre of Tulungagung by Month, 2022 (Ton) ..... 538</i>

<b>12.</b>	<b>SISTEM NERACA REGIONAL/SYSTEM OF REGIONAL ACCOUNTS .....</b>	<b>539</b>
12.1	Produk Domestik Regional Bruto Atas Dasar Harga Berlaku Menurut Lapangan Usaha di Kabupaten Tulungagung (miliar rupiah), 2018–2022 .....	551
	<i>Gross Regional Domestic Product at Current Market Prices by Industry in Tulungagung Regency (billion rupiahs), 2018–2022 .....</i>	<i>551</i>
12.2	Produk Domestik Regional Bruto Atas Dasar Harga Konstan 2010 Menurut Lapangan Usaha di Kabupaten Tulungagung (miliar rupiah), 2018–2022 .....	553
	<i>Gross Regional Domestic Product at 2010 at Constant Market Prices by Industry in Tulungagung Regency (billion rupiahs), 2018–2022 .....</i>	<i>553</i>
12.3	Distribusi Persentase Produk Domestik Regional Bruto Atas Dasar Harga Berlaku Menurut Lapangan Usaha di Kabupaten Tulungagung (persen), 2018–2022 .....	555
	<i>Percentage Distribution of Gross Regional Domestic Product at Current Market Prices by Industry in Tulungagung Regency (percent), 2018–2022 .....</i>	<i>555</i>
12.4	Laju Pertumbuhan Produk Domestik Regional Bruto Atas Dasar Harga Konstan 2010 Menurut Lapangan Usaha di Kabupaten Tulungagung (persen), 2018–2022 .....	557
	<i>Growth Rate of Gross Regional Domestic Product at 2010 Constant Market Prices by Industry in Tulungagung Regency (percent), 2018–2022 .....</i>	<i>557</i>
12.5	Produk Domestik Regional Bruto Atas Dasar Harga Berlaku Menurut Jenis Pengeluaran di Kabupaten Tulungagung (miliar rupiah), 2018–2022 .....	559
	<i>Gross Regional Domestic Product at Current Market Prices by Type of Expenditure in Tulungagung Regency (billion rupiahs), 2018–2022 .....</i>	<i>559</i>
12.6	Produk Domestik Regional Bruto Atas Dasar Harga Konstan 2010 Menurut Jenis Pengeluaran di Kabupaten Tulungagung (miliar rupiah), 2018–2022 .....	560
	<i>Gross Regional Domestic Product at 2010 Constant Market Prices by Type of Expenditure in Tulungagung Regency (billion rupiahs), 2018–2022 .....</i>	<i>560</i>

12.7	Distribusi Persentase Produk Domestik Regional Bruto Menurut Jenis Pengeluaran di Kabupaten Tulungagung (persen), 2018–2022 .....	561
	<i>Percentage Distribution of Gross Regional Domestic Product by Type of Expenditure in Tulungagung Regency (percent), 2018–2022.....</i>	561
12.8	Laju Pertumbuhan Produk Domestik Regional Bruto Menurut Jenis Pengeluaran di Kabupaten Tulungagung (persen), 2018–2022 .....	562
	<i>Growth Rate of Gross Regional Domestic Product by Type of Expenditure in Tulungagung Regency (percent), 2018–2022 .....</i>	562
12.9	Indeks Implisit Produk Domestik Regional Bruto Menurut Jenis Pengeluaran di Kabupaten Tulungagung (persen), 2018–2022.....	563
	<i>Implicit Index of Gross Regional Domestic Product by Type of Expenditure in Tulungagung Regency (percent), 2018–2022 .....</i>	563
12.10	Laju Implisit Produk Domestik Regional Bruto Menurut Jenis Pengeluaran di Kabupaten Tulungagung (persen), 2018–2022.....	564
	<i>Implicit Rate of Gross Regional Domestic Product by Type of Expenditure in Tulungagung Regency (percent), 2018–2022 .....</i>	564
<b>13.</b>	<b>PERBANDINGAN ANTAR KABUPATEN/KOTA/ REGENCY/ MUNICIPAL COMPARISON .....</b>	<b>565</b>
13.1	Jumlah Penduduk Menurut Kabupaten/Kota di Provinsi Jawa Timur(ribu), 2018–2022 .....	571
	<i>Population by Regency/Municipality in Jawa Timur Province (thousand), 2018–2022.....</i>	571
13.2	Laju Pertumbuhan Produk Domestik Regional Bruto Atas Dasar Harga Konstan 2010 Menurut Kabupaten/Kota di Provinsi Jawa Timur (persen), 2018–2022.....	572
	<i>Rate of Growth of Gross Regional Domestic Products at Constant 2010 Prices by Regency/Municipality in Jawa Timur Province (percent), 2018–2022.....</i>	572
13.3	Jumlah Penduduk Miskin Menurut Kabupaten/Kota di Provinsi Jawa Timur (ribu), 2018–2022 .....	573
	<i>Number of Poor Population by Regency/Municipality in Jawa Timur Province (thousand), 2018–2022 .....</i>	573
13.4	Indeks Pembangunan Manusia Menurut Kabupaten/Kota di Provinsi Jawa Timur, 2018–2022.....	574

	Halaman Page
	<i>Human Development Index by Regency/Municipality in Jawa Timur Province, 2018–2022</i> ..... 574
13.5	Produk Domestik Regional Bruto Atas Dasar Harga Berlaku Menurut Kabupaten/Kota di Provinsi Jawa Timur (miliar rupiah), 2018–2022 ..... 575
	<i>Gross Regional Domestic Product at Current Market Prices by Regency/Municipality in Jawa Timur Province (billion rupiahs), 2018–2022</i> ..... 575
13.6	Produk Domestik Regional Bruto Atas Dasar Harga Konstan Menurut Kabupaten/Kota di Provinsi Jawa Timur, 2018–2022 ..... 576
	<i>Gross Regional Domestic Product at Constant Market Prices by Regency/Municipality in Jawa Timur Province, 2018–2022</i> ..... 576



## DAFTAR GAMBAR/LIST OF FIGURES

		Halaman Page
1.1	Persentase Luas Daerah menurut Kecamatan (%), 2022 .....	6
	<i>Percentage Area of Subdistrict (%), 2022 .....</i>	6
1.2	Rata-Rata Curah Hujan Per Bulan Menurut Kecamatan di Kabupaten Tulungagung (mm <sup>3</sup> ), 2022 .....	7
	<i>Rate of Rain Fall Monthly by Subdistrict in Tulungagung Regency, 2022 .....</i>	7
2.1	Jumlah Desa <sup>1</sup> /Kelurahan Menurut Kecamatan di Kabupaten Tulungagung, 2022 .....	32
	<i>Number of Villages<sup>1</sup>/Kelurahan by Subdistrict in Tulungagung Regency, 2022 .....</i>	32
2.2	Persentase Pegawai Negeri Sipil Menurut Tingkat Pendidikan di Kabupaten Tulungagung, Desember 2022 .....	33
	<i>Percentage of Civil Servants by Educational Level in Tulungagung Regency, December 2022 .....</i>	33
3.1	Persentase Jumlah Penduduk menurut Kecamatan di Kabupaten Tulungagung, 2022 .....	89
	<i>Percentage Population by Subdistrict in Tulungagung Regency, 2022..</i>	89
3.2	Indikator Ketenagakerjaan di Kabupaten Tulungagung, 2020-2022.	90
	<i>Employment Indicators in Tulungagung Regency, 2020-2022 .....</i>	90
4.1	Persentase Penduduk yang Mempunyai Keluhan Kesehatan Selama Sebulan Terakhir di Kabupaten Tulungagung, 2015–2022.....	129
	<i>Percentage of People Who Had Health Complaint During a Month Prior to The Survey in Tulungagung Regency, 2015–2022.....</i>	129
4.2	Persentase Penduduk Miskin di Kabupaten Tulungagung, 2012–2022 .....	130
	<i>Percentage of Poor People in Tulungagung Regency, 2012–2022.....</i>	130
5.1	Ternak Unggas di Kabupaten Tulungagung, 2022 .....	292
	<i>Poultry in Tulungagung Regency, 2022.....</i>	292



	Halaman Page
5.2	Produksi tanaman sayuran dan buah buahan semusim di Kabupaten Tulungagung, 2022 ..... 293 <i>Production of Seasonal Vegetables and Fruits in Tulungagung Regency, 2022</i> ..... 293
6.1	Industri Kecil/Kerajinan Rumah Tangga (IKKR) Menurut Jenis Industri di Kabupaten Tulungagung, 2022 ..... 405 <b><i>Small Industry / Household Handicraft by Kind of Industry in Tulungagung Regency, 2022</i> ..... 405</b>
6.2	Jumlah Pelanggan Listrik di Kabupaten Tulungagung, 2015–2022... 406 <b><i>Number of Electricity Customers in Tulungagung Regency, 2015–2022</i>..... 406</b>
7.1	Jumlah Rumah Makan/Restoran di Kabupaten Tulungagung, 2017–2022 ..... 429 <i>Number of Restaurants in Tulungagung Regency, 2017–2022</i> ..... 429
7.2	Jumlah Kamar dan Tempat Tidur di Kabupaten Tulungagung, 2020–2022 ..... 430 <i>Number of Rooms and Beds in Tulungagung Regency, 2020–2022</i> ..... 430
8.1	Kendaraan Menurut Jenisnya (Kendaraan Wajib Uji) di Kabupaten Tulungagung, 2022 ..... 453 <i>Transportation by Type (The Certificatin of Vehicle) in Tulungagung Regency, 2022</i> ..... 453
8.2	Kecelakaan Lalu Lintas Menurut Bulan di Kabupaten Tulungagung, 2022 ..... 454 <i>Traffic Accident by Month in Tulungagung Regency, 2022</i> ..... 454
9.1	Posisi Data Keuangan Bank Umum Menurut Bulan di Kabupaten Tulungagung (Juta Rupiah), 2022..... 484 <i>The Data Position of General Bank Financial by Month in Tulungagung Regency (Million Rupiah), 2022</i> ..... 484
9.2	Jumlah Koperasi Aktif di Kabupaten Tulungagung, 2017–2022 ..... 485 <i>Number of Active Cooperative in Tulungagung Regency, 2017–2022</i> .... 485
10.1	Persentase Pengeluaran per Kapita Sebulan Kelompok Makanan dan Bukan Makanan di Kabupaten Tulungagung, 2022 ..... 508

	Halaman Page
	<i>Percentage of Monthly Expenditure per Capita Food and No-Food Commodity in Tulungagung Regency, 2022</i> ..... 508
10.2	Persentase Pengeluaran per Kapita Sebulan Menurut Kelompok Komoditas di Kabupaten Tulungagung, 2019-2022 ..... 509
	<i>Percentage Monthly Expenditure per Capita by Commodity Group in Tulungagung Regency, 2019-2022</i> ..... 509
11.1	Perusahaan menurut Badan Hukum di Kabupaten Tulungagung, 2021 ..... 521
	Registration of Firm by Business Entity in Tulungagung Regency, 2021 ..... 521
11.2	Jumlah Perdagangab di Kabupaten Tulungagung, 2022..... 522
	<i>Number of Trade in Tulungagung Regency, 2022</i> ..... 522
12.1	Distribusi Persentase Produk Domestik Regional Bruto Atas Dasar Harga Berlaku Menurut Lapangan Usaha di Kabupaten Tulungagung (persen), 2022 ..... 549
	<i>Percentage Distribution of Gross Regional Domestic Product at Current Market Prices by Industry in Tulungagung Regency (percent), 2022</i> ..... 549
12.2	Laju Pertumbuhan Produk Domestik Regional Bruto Atas Dasar Harga Konstan 2010 di Kabupaten Tulungagung (persen), 2016-2022..... 550
	<i>Growth Rate of Gross Regional Domestic Product at 2010 Constant Market Prices by Industry in Tulungagung Regency (percent), 2016-2022</i> ..... 550
13.1	Indeks Pembangunan Manusia Menurut Kabupaten di Eks Karesidenan Kediri, 2020–2022 ..... 569
	<i>Human Development Index by Regency in Residency of Kediri, 2020–2022</i> ..... 569
13.2	Jumlah Penduduk Miskin Menurut Kabupaten di Eks Karesidenan Kediri (Ribu), 2020–2022 ..... 570
	<i>Number of Poor Population by Regency in Residency of Kediri , 2020–2022</i> ..... 570



## PENJELASAN UMUM/EXPLANATORY NOTES

Tanda-tanda, satuan-satuan, dan lain-lainnya yang digunakan dalam publikasi ini adalah sebagai berikut:

*Symbols, measurement units, and acronyms which are used in this publication, are as follows:*

### 1. TANDA-TANDA/SYMBOLS

Data tidak tersedia/Data not available .....	: ...
Tidak ada atau nol /Null or zero .....	: -
Data dapat diabaikan/Data negligible .....	: 0
Tanda decimal/Decimal point .....	: ,
Data tidak dapat ditampilkan/Not applicable .....	: NA
Angka estimasi/Estimated figures .....	: e
Angka diperbaiki/Revised figures .....	: r
Angka sementara/Preliminary figures .....	: x
Angka sangat sementara/Very preliminary figures .....	: xx
Angka sangat sangat sementara/Very very preliminary figures .....	: xxx

### 2. SATUAN/UNITS

barel/barrel .....	: 158,99 liter/litres = 1/6,2898 m <sup>3</sup>
hektar (ha)/hectare (ha) .....	: 10 000 m <sup>2</sup>
kilometer (km)/kilometres (km) .....	: 1 000 meter/meters (m)
knot/knot .....	: 1,8523 km/jam (km/hour)
kuintal/quintal .....	: 100 kg
KWh .....	: 1 000 Watt hour
MWh .....	: 1 000 KWh
liter (untuk beras)/litre (for rice) .....	: 0,80 kg
MMSCF .....	: 1/35,3 m <sup>3</sup>
metrik ton (m.ton)/metric ton (m. ton) .....	: 0,98421 long ton = 1 000 kg
ons/ounce .....	: 28,31 gram/grams
ton .....	: 1 000 kg

Satuan lain: buah, dus, butir, helai/lembar, kaleng, batang, pulsa, ton kilometer (ton-km), jam, menit, persen (%).

*Other units: unit, pack, pieces, sheet, tin, pulse, ton-kilometres(ton-km), hour, minute, percent (%).*

Perbedaan angka di belakang koma disebabkan oleh pembulatan angka.

*The difference in decimal numbers is caused by rounding.*



## DAFTAR SINGKATAN/ LIST OF ABBREVIATIONS

SI	: Stasiun Iklim
SIMPK	: Stasiun Meteorologi Pertanian Khusus
t.t	: Tempat tidur
BCG	: Bacillus Calmette Guerin
DPT	: Difteri, Pertusis, Tetanus
TT	: Tetanus Toxoid
IOT	: Industri Obat Tradisional/ <i>Traditional Medicine Industry</i>
IKOT	: Industri Kecil Obat Tradisional/ <i>Traditional Medicine Small</i>
Alkes	: Alat kesehatan/ <i>Health Kits</i>
PKRT	: Perbekalan Kesehatan Rumah tangga/ <i>Household Health Logistics</i>
Kompl	: Komplemen/ <i>Complement</i>
IRTP	: Industri Pangan Produksi Rumah Tangga/ <i>Foods Home Industry</i>
PBF	: Pedagang Besar Farmasi/ <i>Pharmacy Whole-seller</i>
GFK	: Gudang Farmasi Kab/Kota/Regency/ <i>Municipality Pharmacy Warehouse</i>
RB	: Rumah Bersalin/ <i>Delivery House</i>
Pustu	: Puskesmas pembantu/ <i>Auxiliary Public Health Center</i>
BP	: Balai Pengobatan/ <i>Polyclinic</i>
TPS	: Tempat Pembuangan Sementara / <i>landfill</i>
Jamkesmas	: Jaminan kesehatan masyarakat miskin/ <i>Poor public health insurance</i>
PJKMU	: Program Jaminan Kesehatan Masyarakat Umum
SIUP	: Surat Ijin Usaha Perdagangan/ <i>Trading Permission Letter</i>
TDP	: Tanda Daftar Perusahaan/ <i>Company Registration Identity</i>
API	: Angka Pengenal Importir/ <i>Importer's Identity Number</i>





## Statistik Kunci, 2020–2022 Key Statistics, 2020–2022


Rincian/Description	Satuan/Unit	2020	2021	2022
(1)	(2)	(3)	(4)	(5)
<b>SOSIAL/SOCIAL</b>				
Penduduk <sup>1</sup> / <i>Population</i> <sup>1</sup>	ribu/ <i>thousands</i>	1 089,78	1 096,59	1 105,34
Laju Pertumbuhan Penduduk <sup>1</sup> / <i>Population Growth</i> <sup>1</sup>	%	0,93	0,93	0,93
Angka Harapan Hidup <sup>1</sup> -e <sub>0</sub> / <i>Life Expectancy Rate</i> <sup>1</sup>	tahun/ <i>years</i>	74,08	74,16	74,54
Tingkat Partisipasi Angkatan Kerja -TPAK <sup>2,3</sup> <i>Labour Force Participation Rate-LFPR</i> <sup>2,3</sup>	%	73,17	72,26	71,95
Tingkat Pengangguran Terbuka-TPT <sup>2</sup> <i>Unemployment Rate-UR</i> <sup>2</sup>	%	4,61	4,91	6,65
Penduduk Miskin <sup>4</sup> / <i>Poor People</i> <sup>4</sup>	ribu/ <i>thousands</i>	76,40	78,59	72,52
Persentase Penduduk Miskin <sup>4</sup> <i>Percentage of Poor People</i> <sup>4</sup>	%	7,33	7,51	6,71
Indeks Pembangunan Manusia-IPM <sup>5</sup> <i>Human Development Index</i> <sup>5</sup>	–	73,00	73,15	74,06
<b>EKONOMI/ECONOMIC</b>				
Produk Domestik Regional Bruto (PDRB) Harga Berlaku <sup>6</sup> <i>Gross Regional Domestic Bruto (GRDP) at Current Price</i> <sup>6</sup>	triliun rupiah <i>trillion rupiahs</i>	38 225,99	40 166,67	44 133,48
Laju Pertumbuhan Ekonomi <sup>8</sup> / <i>Economic Growth</i> <sup>7</sup>	%	-3,09	3,53	5,22

- Catatan/Notes: <sup>1</sup> Hasil proyeksi penduduk Indonesia 2010–2035 (pertengahan tahun/Juni)/*The result of Indonesia population prjection 2010–2035 (mid year/June)*
- <sup>2</sup> Kondisi Agustus/*Condition at August*
- <sup>3</sup> Menggunakan penimbang hasil proyeksi penduduk tahun 2010–2035/*Weighted by the 2010–2035 population projection*
- <sup>4</sup> Kondisi Maret/*Condition at March*
- <sup>5</sup> Sejak tahun 2010, IPM dihitung dengan metode baru. Komponen IPM metode baru adalah angka harapan hidup saat lahir, harapan lama sekolah, rata-rata lama sekolah, dan pengeluaran per kapita/*Since 2010, HDI was calculated using new method. New HDI component are life expectancy at birth, expected years of schooling, means years of schooling, and expenditure per capita*
- <sup>6</sup> Mulai tahun 2010 mengadopsi System of National Account 2008 (SNA 2008)/*Since 2010 is in line with System of National Account 2008 (SNA 2008)*
- <sup>7</sup> Menggunakan tahun dasar 2010 (2010=100)/*Using 2010 base year (2010=100)*
- <sup>8</sup> Menggunakan proyeksi penduduk berdasarkan hasil SP2010/*Using population projection based on SP2010*



# Bab 1 GEOGRAFI DAN IKLIM

GEOGRAPHY AND CLIMATE



19 Kecamatan



257 Desa



14 Kelurahan



111° 43' - 112° 07' Bujur Timur  
07° 51' - 08° 18' Lintang Selatan





**PENJELASAN TEKNIS**

1. Secara astronomis, Kabupaten Tulungagung terletak antara 07 51' - 08 18' Lintang Selatan dan antara 111 43' – 112 07' Bujur Timur.
2. Berdasarkan posisi geografisnya, Kabupaten Tulungagung memiliki batas-batas: Utara – Kabupaten Kediri; Selatan - Samudera Hindia; Barat – Kabupaten Trenggalek; Timur – Kabupaten Blitar.
3. Kabupaten Tulungagung terdiri dari 19 Kecamatan, 257 Desa dan 14 Kelurahan.

**TECHNICAL NOTES**

1. *Astronomically, Tulungagung Regency is located between 07 51' - 08 18' South latitude, and between 111 43' - 112 07' East longitude.*
2. *In terms of geographic position, Tulungagung Regency has boundaries as follows: North – Kediri Regency; South - Indoneisan Ocean; West – Trenggalek Regency; East – Blitar Regency.*
3. *Tulungagung Regency has 19 Subdistrict, 257 Villages and 14 Kelurahan.*

**ULASAN**

Kabupaten Tulungagung terletak pada posisi 111° 43' sampai dengan 112° 07' bujur timur dan 7° 51' sampai dengan 8° 18' lintang selatan. Batas daerah, di sebelah utara berbatasan dengan Kabupaten Kediri tepatnya dengan Kecamatan Kras. Di sebelah timur berbatasan dengan Kabupaten Blitar. Di sebelah selatan berbatasan dengan Samudera Indonesia dan di sebelah barat berbatasan dengan Kabupaten Trenggalek. Luas wilayah Kabupaten Tulungagung yang mencapai 1.055,65 Km<sup>2</sup> habis terbagi menjadi 19 Kecamatan dan 271 desa/kelurahan.

Daerah yang mempunyai wilayah terluas secara berurutan yaitu Kecamatan Tanggunggunung, Kecamatan Kalidawir, Kecamatan Sendang dan Kecamatan Pagerwojo.

Hampir semua kecamatan di Kabupaten Tulungagung dialiri sungai, kecuali Kecamatan Tanggunggunung dan Pucanglaban. Jumlah sungai yang ada di Kabupaten Tulungagung kurang lebih ada 23 sungai, yang mana ada beberapa sungai yang melewati lebih dari 1 kecamatan. Misalnya Sungai Parit Agung (melintasi selatan Kabupaten Tulungagung), Sungai Song (melintas barat Kabupaten Tulungagung) dan Sungai Brantas (melintasi utara Kabupaten Tulungagung). Sedangkan bila dilihat dari jarak rata-rata dari kecamatan ke ibukota kabupaten yang memiliki jarak terjauh adalah Kecamatan Pucanglaban sejauh 36 Km.

**DESCRIPTION**

*Tulungagung Regency lies in 111°43' - 112°07' East longitude and 7°15' - 8°18' South longitude. Are regional limit is north shared a border with Kediri Regency (Kras). On the east shared a border with Blitar Regency. On the south shared a border with Indonesian Ocean and the west shared a border with Trenggalek Regency. The total are of Tulungagung Regency is 1.055,65 Km<sup>2</sup>. It is divided into 19 Subdistrict and 271 villages.*

*Sub District which have widest areas :Tanggunggunung, Kalidawir, Sendang, and Pagerwojo Sub District.*

*River flows in almost all Sub District except in Tanggunggunung and Pucang Laban. The number of rivers is 23, some of Sub Districts. For example Parit Agung River (flow in the South part of Tulungagung Regency), Song river (flow in West part), Brantas river (flow in the North part of Tulungagung). Then, the forthest distance of Sub District to the capital city of Tulungagung regency is Pucanglaban Sub District, 36 km.*

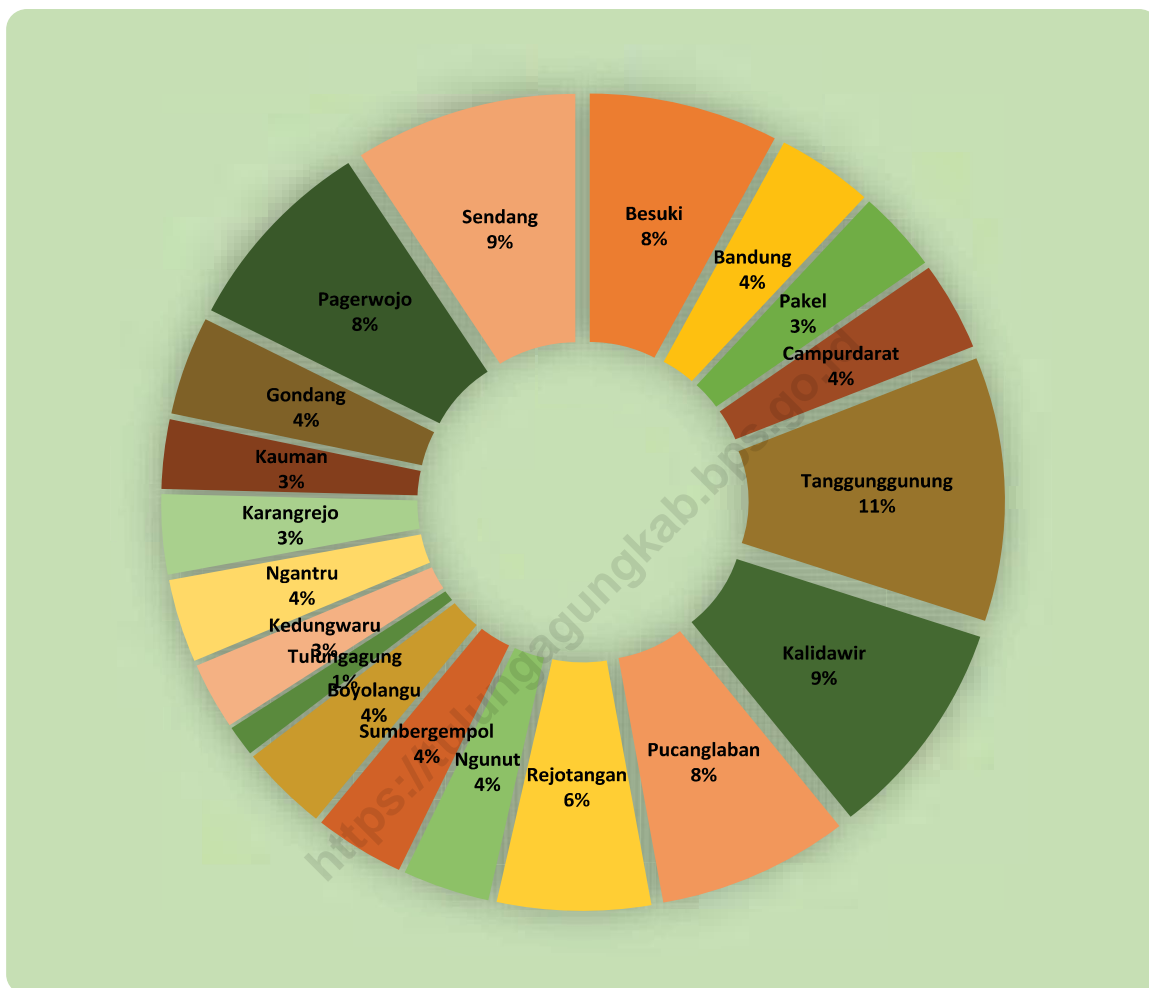
Hari dan curah hujan antara lain dipengaruhi oleh keadaan iklim, keadaan topografi dan perputaran/pertemuan arus udara. Hari hujan di Kabupaten Tulungagung pada tahun 2022 paling banyak terdapat di bulan Maret sedangkan paling sedikit terdapat di bulan Juli. Curah hujan tertinggi terdapat di bulan Oktober sedangkan yang terendah ada di bulan Juli.

*Days and rainfall, among others, are influenced by climatic conditions, topographical conditions and rotation/meeting of air currents. The most rainy days in Tulungagung Regency in 2022 will be in March while the least will be in July. The highest rainfall is in October while the lowest is in July.*

<https://tulungagungkab.bps.go.id>



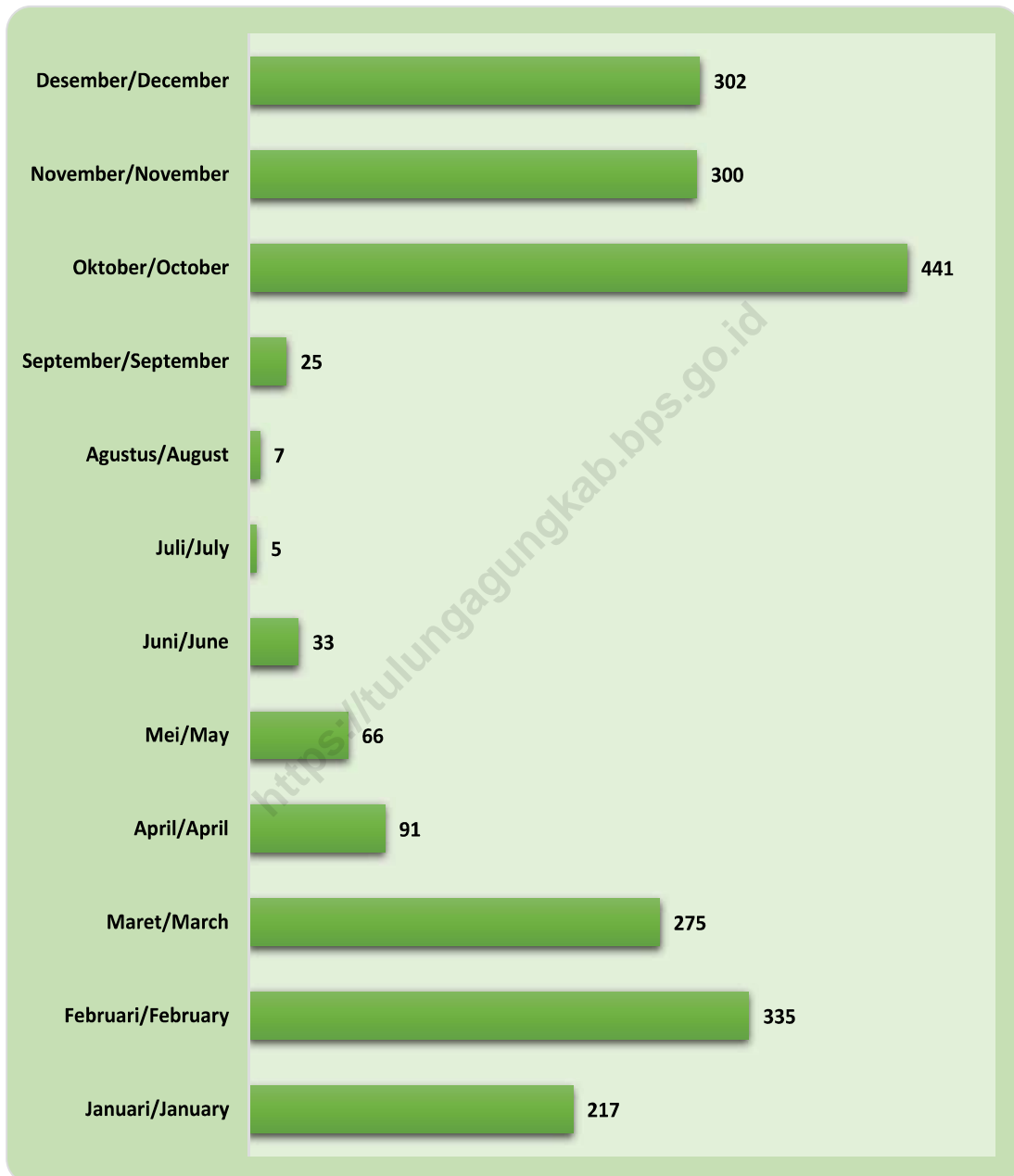
**Gambar 1.1**      **Persentase Luas Daerah menurut Kecamatan (%), 2022**  
**Figures 1.1**      **Percentage Area of Subdistrict (%), 2022**



Sumber/Source : Berdasarkan Peraturan Menteri Dalam Negeri No. 66 Tahun 2011 tanggal 28 Desember 2011  
 Based on Minister Of Home Affairs Regulation No 66/2011, December 28,2011

**Gambar** 1.2  
**Figures**

**Rata-Rata Curah Hujan Per Bulan Menurut Kecamatan di Kabupaten Tulungagung (mm<sup>3</sup>), 2022**  
**Rate of Rain Fall Monthly by Subdistrict in Tulungagung Regency, 2022**



Sumber/Source : Dinas Perumahan, Kawasan Permukiman dan Sumber Daya Air Kab. Tulungagung/ Department of Housing, Residential Areas and Water Resources of Tulungagung Regency



## 1.1 KEADAAN GEOGRAFI GEOGRAPHY CONDITION

**Tabel** 1.1.1 **Luas Daerah dan Jumlah Pulau Menurut Kecamatan di Kabupaten Tulungagung, 2022**  
**Table** 1.1.1 **Total Area and Number of Islands by Subdistrict in Tulungagung Regency, 2022**

Kecamatan Subdistrict		Ibukota Kecamatan Capital of Subdistrict	Luas Total Area (km <sup>2</sup> /sq.km)
(1)		(2)	(3)
1.	Besuki	Besuki	...
2.	Bandung	Bandung	...
3.	Pakel	Pakel	...
4.	Campurdarat	Campurdarat	...
5.	Tanggunggunung	Tanggunggunung	...
6.	Kalidawir	Karangtalun	...
7.	Pucanglaban	Pucanglaban	...
8.	Rejotangan	Rejotangan	...
9.	Ngunut	Ngunut	...
10.	Sumbergempol	Sumberdadi	...
11.	Boyolangu	Boyolangu	...
12.	Tulungagung	Kelurahan Tamanan	...
13.	Kedungwaru	Desa Ketanon	...
14.	Ngantru	Ngantru	...
15.	Karangrejo	Karangrejo	...
16.	Kauman	Kauman	...
17.	Gondang	Gondang	...
18.	Pagerwojo	Mulyosari	...
19.	Sendang	Sendang	...
<b>Kabupaten Tulungagung</b>		<b>Kecamatan Tulungagung</b>	<b>1 144,53</b>

Lanjutan Tabel/*Continued Table* 1.1.1

<b>Kecamatan Subdistrict</b>		<b>Persentase terhadap Luas Kabupaten Percentage to Regency's Area</b>	<b>Jumlah Pulau Number of Islands</b>
<b>(1)</b>		<b>(4)</b>	<b>(5)</b>
1.	Besuki	...	...
2.	Bandung	...	...
3.	Pakel	...	...
4.	Campurdarat	...	...
5.	Tanggunggunung	...	...
6.	Kalidawir	...	...
7.	Pucanglaban	...	...
8.	Rejotangan	...	...
9.	Ngunut	...	...
10.	Sumbergempol	...	...
11.	Boyolangu	...	...
12.	Tulungagung	...	...
13.	Kedungwaru	...	...
14.	Ngantru	...	...
15.	Karangrejo	...	...
16.	Kauman	...	...
17.	Gondang	...	...
18.	Pagerwojo	...	...
19.	Sendang	...	...
<b>Kabupaten Tulungagung</b>		<b>100,00</b>	<b>27</b>

Catatan/*Note:* ...

Sumber/*Source:* Keputusan Menteri Dalam Negeri Nomor 100.1.1-6117 Tahun 2022 Tentang Pemberian dan Pemutakhiran Kode, Data Wilayah Administrasi Pemerintahan dan Pulau/*Decree of the Minister of Home Affairs Number 100.1.1-6117 of 2022 Regarding the Granting and Updating of Codes, Data on Government Administration Areas and Islands*

**Tabel**  
**Table** 1.1.2

**Tinggi Wilayah dan Jarak ke Ibukota Kabupaten Menurut Kecamatan di Kabupaten Tulungagung, 2022**  
**Altitude and Distance to the Capital of Regency by Subdistrict in Tulungagung Regency, 2022**

Kecamatan <i>Subdistrict</i>		Tinggi Wilayah (mdpl) <i>Altitude (m a.s.l)</i>	Jarak ke Ibukota Kabupaten <i>Distance to the Capital of Regency</i>
(1)		(2)	(3)
1.	Besuki	...	26,00
2.	Bandung	...	22,00
3.	Pakel	...	19,00
4.	Campurdarat	...	14,00
5.	Tanggunggunung	...	28,00
6.	Kalidawir	...	18,00
7.	Pucanglaban	...	36,00
8.	Rejotangan	...	21,00
9.	Ngunut	...	15,00
10.	Sumbergempol	...	6,00
11.	Boyolangu	...	7,00
12.	Tulungagung	...	-
13.	Kedungwaru	...	3,00
14.	Ngantru	...	7,00
15.	Karangrejo	...	8,00
16.	Kauman	...	5,00
17.	Gondang	...	9,00
18.	Pagerwojo	...	16,00
19.	Sendang	...	19,00
<b>Kabupaten Tulungagung</b>		...	-

Catatan/Note: Data tinggi wilayah belum tersedia/*Altitude in not available*

Sumber/Source: BPS Kabupaten Tulungagung/*Statistics of Tulungagung Regency*

**Tabel**  
**Table** 1.1.3

**Keadaan Geografi Kabupaten Tulungagung, 2022**  
**Geography Condition Tulungagung Regency, 2022**

**A. Letak/ Location**

Uraian Analysis		Koordinat Longitude
(1)		(2)
1.	Bujur Timur/ <i>East Longitude</i>	111° 43' - 112° 07'
2.	Lintang Selatan/ <i>South Latitude</i>	07° 51' - 08° 18'

**B. Batas Wilayah/ Area Borders**

1.	Sebelah Utara/ <i>North</i>	: Kabupaten Kediri <i>Kediri Regency</i>
2.	Sebelah Timur/ <i>East</i>	: Kabupaten Blitar <i>Blitar Regency</i>
3.	Sebelah Selatan/ <i>South</i>	: Samudera Indonesia <i>Indonesian Ocean</i>
4.	Sebelah Barat/ <i>West</i>	: Kabupaten Trenggalek <i>Trenggalek Regency</i>

**C. Luas Wilayah/ Land Area**

Kabupaten Tulungagung memiliki luas 1 144,53 Km<sup>2</sup>

*Tulungagung Regency has 1 144,53 Km<sup>2</sup> area*

Catatan/Note: ...

Sumber/Source: BPS Kab. Tulungagung/ *Statistic of Tulungagung Regency*  
Keputusan Menteri Dalam Negeri Nomor 100.1.1-6117 Tahun 2022 Tentang Pemberian dan Pemutakhiran Kode, Data Wilayah Administrasi Pemerintahan dan Pulau/ *Decree of the Minister of Home Affairs Number 100.1.1-6117 of 2022 Regarding the Granting and Updating of Codes, Data on Government Administration Areas and Islands*



**Tabel**  
**Table** 1.1.4

**Nama dan Panjang Sungai Menurut Kecamatan di Kabupaten Tulungagung, 2022**  
**Name of Rivers and Length of Rivers by Subdistrict in Tulungagung Regency, 2022**

Kecamatan Subdistrict	Nama Sungai Name of Rivers	Panjang Length (Km)
(1)	(2)	(3)
1. Besuki	Keboireng	10,00
	Karangtuwo (Batas Wilayah)	-
	Parit Raya	3,00
	Parit Agung	1,80
2. Bandung	Parit Agung	3,30
	Karangtuwo	18,00
	Parit Raya	7,00
3. Pakel	Parit Agung	4,40
	Ngasinan Lama	5,50
4. Campurdarat	Tlogo Buret	5,50
	Parit Agung	7,50
5. Tanggunggunung	...	...
6. Kalidawir	Kali Dawir	20,50
7. Pucanglaban	...	...
8. Rejotangan	Rowo Remang	15,70
	Kali Brantas	8,50
	Kali Kandung	6,15
9. Ngunut	Kali Brantas	7,15
10. Sumbergempol	Kali Brantas	2,75
	Kali Dawir	7,10
11. Boyolangu	Kali Dawir	9,40
	Parit Agung	6,80
12. Tulungagung	Parit Agung	7,00
	Kali Jenes	3,50
	Song	1,50

Lanjutan Tabel/*Continued Table* 1.1.4

<b>Kecamatan Subdistrict</b>	<b>Nama Sungai Name of Rivers</b>	<b>Panjang Length (Km)</b>
(1)	(2)	(3)
13. Kedungwaru	Kali Brantas (Batas Wilayah)	-
	Ngrowo	6,00
	Parit Agung	2,00
	Wudu	2,50
	Kali Jenes	2,50
14. Ngantru	Kali Brantas	18,85
	Boto	33,00
15. Karangrejo	Kali Brantas (Batas Wilayah)	-
	Catut	6,00
	Wantur	1,50
	Babaan	56,00
	Bajal Picisan	7,25
	Wudu (Batas Wilayah)	-
16. Kauman	Song	10,70
	Wudu	10,90
17. Gondang	Ngasinan Kanal	4,25
	Blendis	14,00
	Sengon	12,55
	Gondang	11,40
18. Pagerwojo	Song	30,30
	Gondang/Bodeng	18,60
19. Sendang	Babaan	17,40
	Bajal Picisan	7,25
	Klantur	10,50
	Catut	6,00

Catatan/Note: ...

Sumber/Source: Dinas Perumahan dan Kawasan Permukiman Kab. Tulungagung/ *Department of Housing and Residential Areas of Tulungagung Regency*

## 1.2 KEADAAN IKLIM CLIMATE CONDITION

**Tabel** 1.2.1 **Pengamatan Unsur Iklim Menurut Bulan di Kabupaten Tulungagung, 2022**  
**Table** 1.2.1 **Observation of Climate Elements By Months in Tulungagung Regency, 2022**

Bulan Month	Suhu/Temperature (°C)			Kelembaban/Humidity (%)		
	Minimum	Rata-rata Average	Maksimum Maximum	Minimum	Rata-rata Average	Maksimum Maximum
(1)	(2)	(3)	(4)	(5)	(6)	(7)
Januari/January	...	...	...	...	...	...
Februari/February	...	...	...	...	...	...
Maret/March	...	...	...	...	...	...
April/April	...	...	...	...	...	...
Mei/May	...	...	...	...	...	...
Juni/June	...	...	...	...	...	...
Juli/July	...	...	...	...	...	...
Agustus/August	...	...	...	...	...	...
September/September	...	...	...	...	...	...
Oktober/October	...	...	...	...	...	...
November/November	...	...	...	...	...	...
Desember/December	...	...	...	...	...	...

Lanjutan Tabel/Continued Table 1.2.1

Bulan Month	Kecepatan Angin (m/det) Wind Velocity (m/sec)			Tekanan Udara/Atmospheric Pressure (mb)		
	Minimum	Rata-rata Average	Maksimum Maximum	Minimum	Rata-rata Average	Maksimum Maximum
(1)	(8)	(9)	(10)	(11)	(12)	(13)
Januari/January	...	...	...	...	...	...
Februari/February	...	...	...	...	...	...
Maret/March	...	...	...	...	...	...
April/April	...	...	...	...	...	...
Mei/May	...	...	...	...	...	...
Juni/June	...	...	...	...	...	...
Juli/July	...	...	...	...	...	...
Agustus/August	...	...	...	...	...	...
September/September	...	...	...	...	...	...
Oktober/October	...	...	...	...	...	...
November/November	...	...	...	...	...	...
Desember/December	...	...	...	...	...	...

Lanjutan Tabel/Continued Table 1.2.1

Bulan Month	Jumlah Curah Hujan Number of Precipitation (mm)	Jumlah Hari Hujan (hari) Number of Rainy Days (day)	Penyinaran Matahari Duration of Sunshine (%)
(1)	(14)	(15)	(16)
Januari/January	217	17	...
Februari/February	335	19	...
Maret/March	275	20	...
April/April	91	10	...
Mei/May	66	10	...
Juni/June	33	5	...
Juli/July	5	1	...
Agustus/August	7	3	...
September/September	25	6	...
Oktober/October	441	18	...
November/November	300	19	...
Desember/December	302	15	...

Catatan/Note: Data mengenai iklim tidak tersedia karena tidak ada stasiun pemantauan iklim di Kabupaten Tulungagung/ Data on climate is not available because there is no climate monitoring station in Tulungagung Regency

Sumber/Source: BMKG Stasiun Klimatologi Kelas II Malang / BMKG Class II Climatology Station Malang

**Tabel 1.2.2** Jumlah Curah Hujan dan Hari Hujan Menurut Bulan di Kabupaten Tulungagung, 2022  
**Table 1.2.2** Amount of Precipitation and Number of Rainy Days by Month in Tulungagung Regency, 2022

Bulan Month	Curah Hujan Rain Fall (mm)	Hari Hujan Rainy Days (Hari)
(1)	(2)	(3)
Januari/January	...	...
Februari/February	...	...
Maret/March	...	...
April/April	...	...
Mei/May	...	...
Juni/June	...	...
Juli/July	...	...
Agustus/August	...	...
September/September	...	...
Oktober/October	...	...
November/November	...	...
Desember/December	...	...

Catatan/Note: Data akumulasi dari 9 stasiun curah hujan/Accumulated data from 9 rainfall stations

Sumber/Source: Dinas Perumahan, Kawasan Permukiman dan Sumber Daya Air Kab. Tulungagung/ Department of Housing, Residential Areas and Water Resources of Tulungagung Regency

**Tabel**  
**Table** 1.2.3

**Rata-rata Hari Hujan dan Curah Hujan Menurut Bulan di Kabupaten Tulungagung, 2022**  
**Rate of Rainy Days and Rain Fall by Month in Tulungagung Regency, 2022**

Bulan Month	Curah Hujan Rain Fall (mm)	Hari Hujan Rainy Days (Hari)
(1)	(2)	(3)
Januari/January	...	...
Februari/February	...	...
Maret/March	...	...
April/April	...	...
Mei/May	...	...
Juni/June	...	...
Juli/July	...	...
Agustus/August	...	...
September/September	...	...
Oktober/October	...	...
November/November	...	...
Desember/December	...	...

Catatan/Note: Data akumulasi dari 9 stasiun curah hujan/Accumulated data from 9 rainfall stations

Sumber/Source: Dinas Perumahan, Kawasan Permukiman dan Sumber Daya Air Kab. Tulungagung/ Department of Housing, Residential Areas and Water Resources of Tulungagung Regency

**Tabel**  
**Table** 1.2.4

**Hari Hujan Menurut Kecamatan dan Bulan di Kabupaten  
Tulungagung, 2022**  
**Rainy Days by Subdistrict and Month in Tulungagung  
Regency, 2022**

	<b>Kecamatan Subdistrict</b>	<b>Januari January</b>	<b>Februari February</b>	<b>Maret March</b>	<b>April April</b>	<b>Mei May</b>
	(1)	(2)	(3)	(4)	(5)	(6)
1.	Besuki	...	...	...	...	...
2.	Bandung	...	...	...	...	...
3.	Pakel	...	...	...	...	...
4.	Campurdarat	...	...	...	...	...
5.	Tanggunggunung	...	...	...	...	...
6.	Kalidawir	...	...	...	...	...
7.	Pucanglaban	...	...	...	...	...
8.	Rejotangan	...	...	...	...	...
9.	Ngunut	...	...	...	...	...
10.	Sumbergempol	...	...	...	...	...
11.	Boyolangu	...	...	...	...	...
12.	Tulungagung	...	...	...	...	...
13.	Kedungwaru	...	...	...	...	...
14.	Ngantru	...	...	...	...	...
15.	Karangrejo	...	...	...	...	...
16.	Kauman	...	...	...	...	...
17.	Gondang	...	...	...	...	...
18.	Pagerwojo	...	...	...	...	...
19.	Sendang	...	...	...	...	...



Lanjutan Tabel/Continued Table 1.2.4

<b>Kecamatan Subdistrict</b>		<b>Juni June</b>	<b>Juli July</b>	<b>Agustus August</b>	<b>September September</b>	<b>Oktober October</b>
<b>(1)</b>		<b>(7)</b>	<b>(8)</b>	<b>(9)</b>	<b>(10)</b>	<b>(11)</b>
1.	Besuki	...	...	...	...	...
2.	Bandung	...	...	...	...	...
3.	Pakel	...	...	...	...	...
4.	Campurdarat	...	...	...	...	...
5.	Tanggunggunung	...	...	...	...	...
6.	Kalidawir	...	...	...	...	...
7.	Pucanglaban	...	...	...	...	...
8.	Rejotangan	...	...	...	...	...
9.	Ngunut	...	...	...	...	...
10.	Sumbergempol	...	...	...	...	...
11.	Boyolangu	...	...	...	...	...
12.	Tulungagung	...	...	...	...	...
13.	Kedungwaru	...	...	...	...	...
14.	Ngantru	...	...	...	...	...
15.	Karangrejo	...	...	...	...	...
16.	Kauman	...	...	...	...	...
17.	Gondang	...	...	...	...	...
18.	Pagerwojo	...	...	...	...	...
19.	Sendang	...	...	...	...	...

Lanjutan Tabel/Continued Table 1.2.4

Kecamatan Subdistrict		November November	Desember December	Jumlah Total	Rata-rata The Rate
(1)		(12)	(13)	(14)	(15)
1.	Besuki	...	...	...	...
2.	Bandung	...	...	...	...
3.	Pakel	...	...	...	...
4.	Campurdarat	...	...	...	...
5.	Tanggunggunung	...	...	...	...
6.	Kalidawir	...	...	...	...
7.	Pucanglaban	...	...	...	...
8.	Rejotangan	...	...	...	...
9.	Ngunut	...	...	...	...
10.	Sumbergempol	...	...	...	...
11.	Boyolangu	...	...	...	...
12.	Tulungagung	...	...	...	...
13.	Kedungwaru	...	...	...	...
14.	Ngantru	...	...	...	...
15.	Karangrejo	...	...	...	...
16.	Kauman	...	...	...	...
17.	Gondang	...	...	...	...
18.	Pagerwojo	...	...	...	...
19.	Sendang	...	...	...	...

Catatan/Note: ...

Sumber/Source: Dinas Perumahan, Kawasan Permukiman dan Sumber Daya Air Kab. Tulungagung/ Department of Housing, Residential Areas and Water Resources of Tulungagung Regency

**Tabel**  
**Table** 1.2.5

**Curah Hujan Menurut Kecamatan dan Bulan di Kabupaten  
Tulungagung (mm), 2022**  
**Rainfall by Subdistrict and Month in Tulungagung Regency  
(mm), 2022**

Kecamatan Subdistrict	Januari January	Februari February	Maret March	April April	Mei May
(1)	(2)	(3)	(4)	(5)	(6)
1. Besuki	...	...	...	...	...
2. Bandung	...	...	...	...	...
3. Pakel	...	...	...	...	...
4. Campurdarat	...	...	...	...	...
5. Tanggunggunung	...	...	...	...	...
6. Kalidawir	...	...	...	...	...
7. Pucanglaban	...	...	...	...	...
8. Rejotangan	...	...	...	...	...
9. Ngunut	...	...	...	...	...
10. Sumbergempol	...	...	...	...	...
11. Boyolangu	...	...	...	...	...
12. Tulungagung	...	...	...	...	...
13. Kedungwaru	...	...	...	...	...
14. Ngantru	...	...	...	...	...
15. Karangrejo	...	...	...	...	...
16. Kauman	...	...	...	...	...
17. Gondang	...	...	...	...	...
18. Pagerwojo	...	...	...	...	...
19. Sendang	...	...	...	...	...

Lanjutan Tabel/Continued Table 1.2.5

<b>Kecamatan Subdistrict</b>		<b>Juni June</b>	<b>Juli July</b>	<b>Agustus August</b>	<b>September September</b>	<b>Oktober October</b>
<b>(1)</b>		<b>(7)</b>	<b>(8)</b>	<b>(9)</b>	<b>(10)</b>	<b>(11)</b>
1.	Besuki	...	...	...	...	...
2.	Bandung	...	...	...	...	...
3.	Pakel	...	...	...	...	...
4.	Campurdarat	...	...	...	...	...
5.	Tanggunggunung	...	...	...	...	...
6.	Kalidawir	...	...	...	...	...
7.	Pucanglaban	...	...	...	...	...
8.	Rejotangan	...	...	...	...	...
9.	Ngunut	...	...	...	...	...
10.	Sumbergempol	...	...	...	...	...
11.	Bojolangu	...	...	...	...	...
12.	Tulungagung	...	...	...	...	...
13.	Kedungwaru	...	...	...	...	...
14.	Ngantru	...	...	...	...	...
15.	Karangrejo	...	...	...	...	...
16.	Kauman	...	...	...	...	...
17.	Gondang	...	...	...	...	...
18.	Pagerwojo	...	...	...	...	...
19.	Sendang	...	...	...	...	...

Lanjutan Tabel/*Continued Table* 1.2.5

<b>Kecamatan Subdistrict</b>		<b>November November</b>	<b>Desember December</b>	<b>Jumlah Total</b>	<b>Rata-rata The Rate</b>
<b>(1)</b>		<b>(12)</b>	<b>(13)</b>	<b>(14)</b>	<b>(15)</b>
1.	Besuki	...	...	...	...
2.	Bandung	...	...	...	...
3.	Pakel	...	...	...	...
4.	Campurdarat	...	...	...	...
5.	Tanggunggunung	...	...	...	...
6.	Kalidawir	...	...	...	...
7.	Pucanglaban	...	...	...	...
8.	Rejotangan	...	...	...	...
9.	Ngunut	...	...	...	...
10.	Sumbergempol	...	...	...	...
11.	Boyolangu	...	...	...	...
12.	Tulungagung	...	...	...	...
13.	Kedungwaru	...	...	...	...
14.	Ngantru	...	...	...	...
15.	Karangrejo	...	...	...	...
16.	Kauman	...	...	...	...
17.	Gondang	...	...	...	...
18.	Pagerwojo	...	...	...	...
19.	Sendang	...	...	...	...

Catatan/*Note*: ...

Sumber/*Source*: Dinas Perumahan, Kawasan Permukiman dan Sumber Daya Air Kab. Tulungagung/ *Department of Housing, Residential Areas and Water Resources of Tulungagung Regency*





# BAB 2



# PEMERINTAHAN

GOVERNMENT



Jumlah anggota Dewan Perwakilan Rakyat Kabupaten Tulungagung



Laki-Laki  
42 Orang




Perempuan  
8 Orang

Jumlah PNS Kabupaten Tulungagung



Laki-Laki  
3.851 Orang



Perempuan  
5.348 Orang

6382 RT

1845 RW

703 Dusun/ Lingkungan

271 Desa/ Kelurahan







**PENJELASAN TEKNIS**

1. Pemerintahan adalah suatu sistem yang mengatur segala kegiatan masyarakat dalam suatu daerah/wilayah/negara yang meliputi segala aspek kehidupan berdasarkan norma-norma tertentu.
2. Anggota Dewan Perwakilan Rakyat Daerah (DPRD) dipilih melalui pemilihan umum (pemilu) dan dilantik dalam masa jabatan lima tahun.

**TECHNICAL NOTES**

1. *Government is a system which rules all the peoples activities in a certain area including all the aspect of life based on the certain norms.*
2. *Regional House of Representatives (DPRD) members are elected through a general election and appointed for a five-years membership.*

**ULASAN**

Kabupaten Tulungagung merupakan salah satu kabupaten di Jawa Timur dengan sistem pemerintahan yang sama dengan kabupaten/kota di Jawa Timur pada umumnya. Dengan diberlakukannya UU No. 22 Tahun 1999 tentang Otonomi Daerah, peran Pemerintah Daerah menjadi lebih besar karena sebagian besar kewenangan dari Pemerintah Pusat dilimpahkan ke daerah sehingga tingkat keberhasilan pembangunan di daerah sangat tergantung dari situasi dan kondisi Pemerintah Daerah yang bersangkutan. Oleh karena itu, situasi dan kondisi yang kurang memadai dapat menjadi hambatan serius bagi Pemerintah Daerah dalam melaksanakan pembangunan jika tidak segera diatasi.

Unit Pemerintahan Daerah di bawah kabupaten secara langsung adalah kecamatan sedangkan kecamatan terbagi habis kedalam desa/ kelurahan. Kabupaten Tulungagung terbagi dalam 19 kecamatan, 271 desa/kelurahan, 703 dusun/lingkungan, 1.845 Rukun Warga (RW), dan 6.382 Rukun Tetangga (RT). Kecamatan yang mempunyai jumlah desa terbanyak adalah Kecamatan Gondang yaitu sebanyak 20 desa sedangkan kecamatan yang mempunyai jumlah desa paling sedikit adalah Kecamatan Tanggunggunung yaitu sebanyak 7 desa.

Pembangunan nasional yang telah dilaksanakan selama ini tidak akan berhasil sepenuhnya apabila desa/

**DESCRIPTION**

*Tulungagung Regency as one of Regency in East Java has the same system with the other regency in East Java. By the Application of UU No. 22 1999 about Regency Otonomy. Then the role of local government is bigger than before because most of the central government it causes the success of regency development depends on the situation and the condition of local government. And because of that the situation and condition which do not support the local government in carrying out development must be solved soon.*

*The Regional Government Unit directly under the district is the sub-district, while the sub-district is completely divided into villages/ kelurahan. Tulungagung Regency is divided into 19 districts, 271 villages/ kelurahan, 703 hamlets/neighborhoods, 1.845 community units (RW), and 6.382 neighborhood units (RT). The sub-district that has the highest number of villages is Gondang Sub-District, namely 20 villages, while the sub-district that has the least number of villages is Responsibility gunung District, which is 7 villages.*

*National Development which has been carried wouldn't be successful if it was not done in the villages as the*

kelurahan sebagai satuan terkecil pemerintahan tidak pernah tersentuh pembangunan. Pada Tahun 2018 Berdasarkan Dinas Pemberdayaan Masyarakat dan Desa jumlah desa/kelurahan di Tulungagung terdapat 87 desa Swadaya, 102 desa Swakarsa dan 68 desa Swasembada.

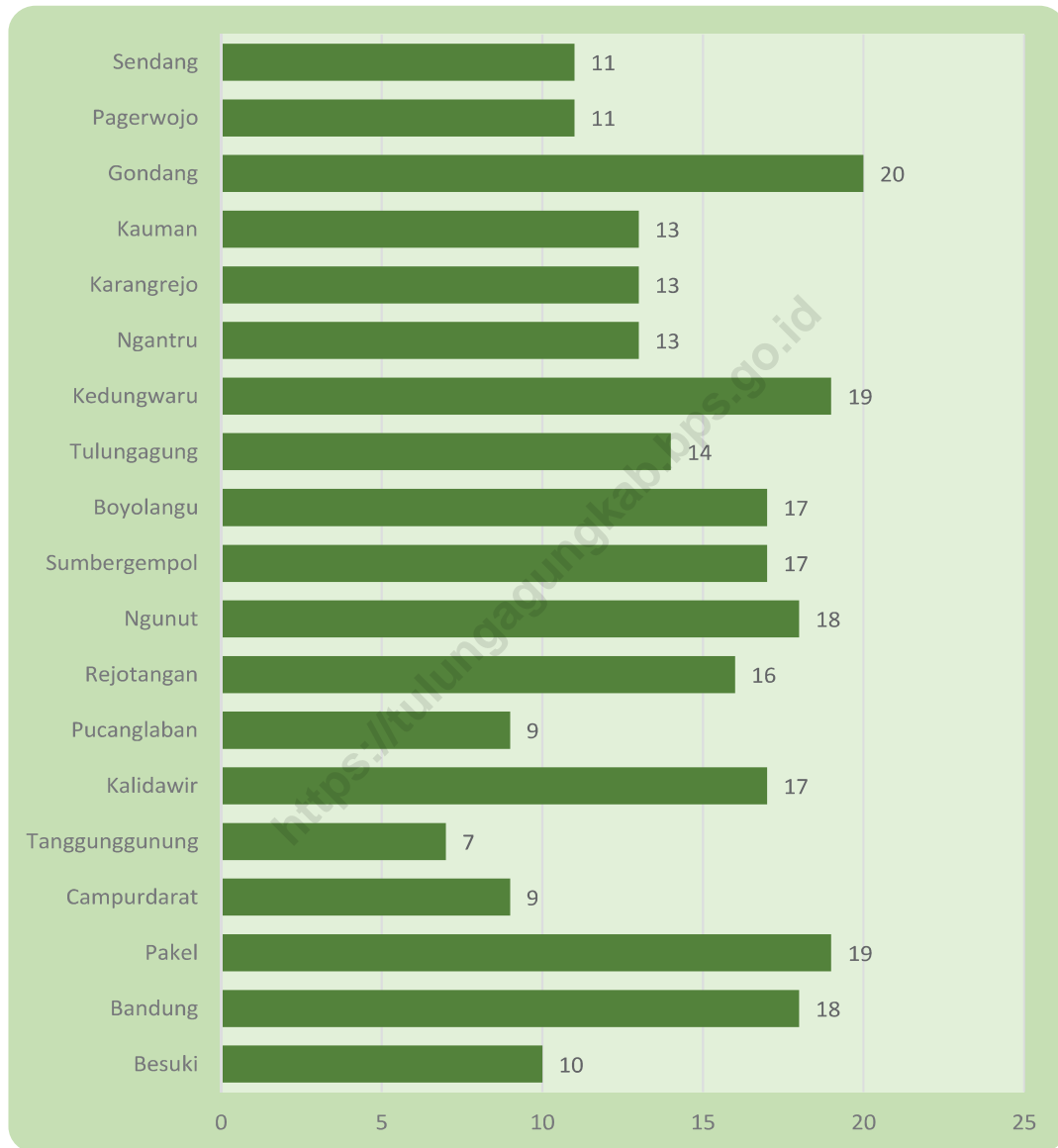
Jumlah wakil rakyat yang duduk pada lembaga legislatif, yaitu Dewan Perwakilan Rakyat Daerah (DPRD) sebanyak 50 orang dengan 42 orang laki-laki dan 8 orang perempuan. Sebagian besar wakil rakyat pada lembaga ini memiliki pendidikan tertinggi S1. Lembaga wakil rakyat ini sepanjang tahun 2022 sudah mampu menghasilkan produk hukum berupa peraturan daerah sebanyak 4 peraturan daerah.

*smallest unit of government. In the Year 2018 Based on the Department of Community Empowerment and Villages the number of villages in Tulungagung there are 85 villages Swadaya, 102 villages Swakarsa and 68 villages Self-sufficiency.*

*Tulungagung House of Representatives (DPRD) has 50 members, comprising 42 men and 8 women. Most of the members in these institutions have a S1 background. Tulungagung House of Representatives (DPRD) throughout the year 2022 has produced 4 kinds of law product.*

**Gambar** 2.1  
**Figures**

**Jumlah Desa<sup>1</sup>/Kelurahan Menurut Kecamatan di Kabupaten Tulungagung, 2022**  
**Number of Villages<sup>1</sup>/Kelurahan by Subdistrict in Tulungagung Regency, 2022**



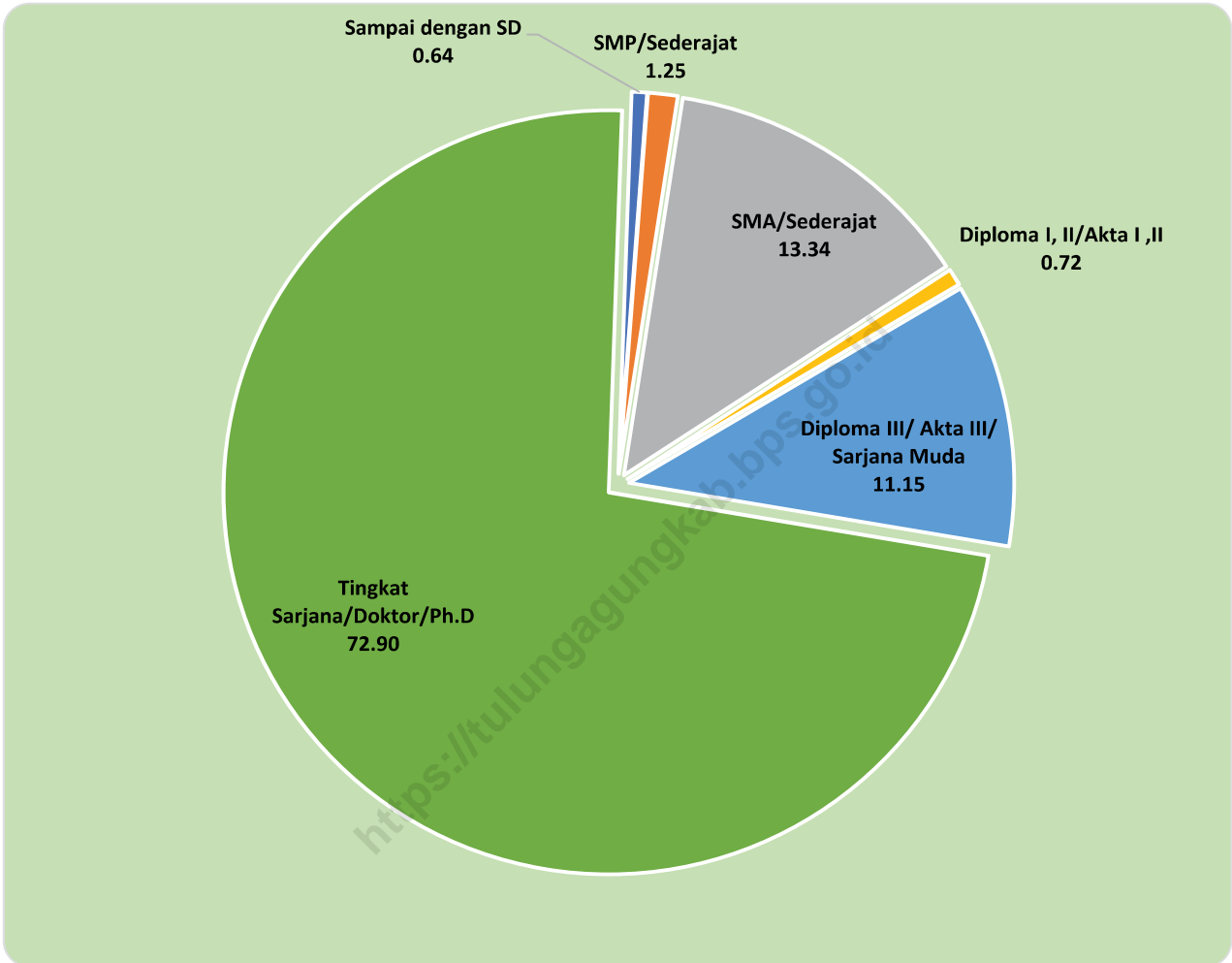
Catatan/Note: <sup>1</sup> Termasuk kelurahan dan Unit Permukiman Transmigrasi (UPT)/Include Transmigration Settlement Unit

Sumber/Source: Peraturan Kepala Badan Pusat Statistik Nomor 29 Tahun 2018 Tanggal 15 Januari 2018 tentang Perubahan Atas Peraturan Kepala Badan Pusat Statistik Nomor 55 Tahun 2017 tentang Kode dan Nama Wilayah Kerja Statistik Tahun 2017

*Chief Statistician Regulation Number 29/2018, January 15 2018, as a revision of Chief Statistician Regulation Number 55 of 2017 on Code and Name of Regional Level of Data Collection.*

**Gambar** 2.2  
**Figures**

**Persentase Pegawai Negeri Sipil Menurut Tingkat Pendidikan di Kabupaten Tulungagung, Desember 2022**  
**Percentage of Civil Servants by Educational Level in Tulungagung Regency, December 2022**



Sumber/Source: Badan Kepegawaian Daerah Kabupaten Tulungagung/ Regional Personnel Agency of Tulungagung Regency



## 2.1 WILAYAH ADMINISTRATIF ADMINISTRATIVE AREA

**Tabel** 2.1.1 **Jumlah Desa<sup>1</sup>/Kelurahan Menurut Kecamatan di Kabupaten Tulungagung, 2018-2022**  
**Table** 2.1.1 **Number of Villages<sup>1</sup>/Kelurahan by Subdistrict in Tulungagung Regency, 2018–2022**

Kecamatan Subdistrict		2018	2019	2020	2021	2022
(1)		(2)	(3)	(4)	(5)	(6)
1.	Besuki	10	10	10	10	10
2.	Bandung	18	18	18	18	18
3.	Pakel	19	19	19	19	19
4.	Campurdarat	9	9	9	9	9
5.	Tanggunggunung	7	7	7	7	7
6.	Kalidawir	17	17	17	17	17
7.	Pucanglaban	9	9	9	9	9
8.	Rejotangan	16	16	16	16	16
9.	Ngunut	18	18	18	18	18
10.	Sumbergempol	17	17	17	17	17
11.	Boyolangu	17	17	17	17	17
12.	Tulungagung	14	14	14	14	14
13.	Kedungwaru	19	19	19	19	19
14.	Ngantru	13	13	13	13	13
15.	Karangrejo	13	13	13	13	13
16.	Kauman	13	13	13	13	13
17.	Gondang	20	20	20	20	20
18.	Pagerwojo	11	11	11	11	11
19.	Sendang	11	11	11	11	11
<b>Kabupaten Tulungagung</b>		<b>271</b>	<b>271</b>	<b>271</b>	<b>271</b>	<b>271</b>

Catatan/Note: <sup>1</sup> Termasuk kelurahan dan Unit Permukiman Transmigrasi (UPT)/Include Transmigration Settlement Unit  
Sumber/Source: Peraturan Kepala Badan Pusat Statistik Nomor 1 Tahun 2020 Tanggal 5 Februari 2020 tentang Perubahan Atas Peraturan Kepala Badan Pusat Statistik Nomor 3 Tahun 2019 tentang Kode dan Nama Wilayah Kerja Statistik Tahun 2019/Chief Statistician Regulation Number 1/2020, February 5 2020, as a revision of Chief Statistician Regulation Number 3 of 2019 on Code and Name of Regional Level of Data Collection.

**Tabel**  
**Table** 2.1.2

**Desa/Kelurahan, Dusun/Lingkungan, RW dan RT Menurut Kecamatan di Kabupaten Tulungagung, 2022**  
**Villages, Dusun, RW and RT by Subdistrict in Tulungagung Regency, 2022**

Kecamatan Subdistrict	Desa/Kelurahan Village	Dusun/ Lingkungan Subvillage	Rukun Warga Hamlet	Rukun Tetangga Neighbourhood Group
(1)	(2)	(3)	(4)	(5)
1. Besuki	10	21	44	225
2. Bandung	18	43	95	333
3. Pakel	19	38	89	316
4. Campurdarat	9	29	78	320
5. Tanggunggunung	7	37	73	173
6. Kalidawir	17	53	135	443
7. Pucanglaban	9	24	46	166
8. Rejotangan	16	40	146	480
9. Ngunut	18	36	148	442
10. Sumbergempol	17	44	121	370
11. Boyolangu	17	43	108	463
12. Tulungagung	14	-	91	323
13. Kedungwaru	19	40	131	500
14. Ngantru	13	43	113	362
15. Karangrejo	13	39	71	264
16. Kauman	13	33	90	311
17. Gondang	20	50	105	388
18. Pagerwojo	11	37	64	220
19. Sendang	11	53	97	283
<b>Kabupaten Tulungagung</b>	<b>271</b>	<b>703</b>	<b>1 845</b>	<b>6 382</b>

Catatan/Note: ...

Sumber/Source: Dinas Pemberdayaan Masyarakat dan Desa Kabupaten Tulungagung dan Kantor Kecamatan Tulungagung/  
Village and Community Empowerment Office of Tulungagung District and Tulungagung District Office



**Tabel**  
**Table** 2.1.3

**Perangkat Desa Menurut Kecamatan di Kabupaten  
Tulungagung, 2022**  
*Village Apparatus by Subdistrict in Tulungagung Regency,  
2022*

Kecamatan <i>Subdistrict</i>		Kepala Desa <i>Head of Village</i>	Sekretaris Desa <i>Secretary of Village</i>	Kepala Dusun <i>Head of Subvillage</i>	Pelaksana Teknis Lapangan
(1)	(2)	(3)	(4)	(5)	
1. Besuki	10	10	21	11	
2. Bandung	18	18	43	18	
3. Pakel	19	19	38	33	
4. Campurdarat	9	9	29	30	
5. Tanggunggunung	7	7	37	64	
6. Kalidawir	17	17	53	75	
7. Pucanglaban	9	9	24	80	
8. Rejotangan	16	16	40	26	
9. Ngunut	18	18	36	6	
10. Sumbergempol	17	17	44	19	
11. Boyolangu	17	17	43	33	
12. Tulungagung	14	14	-	-	
13. Kedungwaru	19	19	40	16	
14. Ngantru	13	13	43	29	
15. Karangrejo	13	13	39	50	
16. Kauman	13	13	33	25	
17. Gondang	20	20	50	19	
18. Pagerwojo	11	11	37	54	
19. Sendang	11	11	53	28	
<b>Kabupaten Tulungagung</b>	<b>271</b>	<b>271</b>	<b>703</b>	<b>616</b>	

Lanjutan Tabel/*Continued Table* 2.1.3

Kecamatan <i>Subdistrict</i>	Kepala Urusan				
	Pemerintahan	Ekonomi/ Pembangunan	Perencanaan	Keuangan	Umum
(1)	(6)	(7)	(8)	(9)	(10)
1. Besuki	10	-	8	10	10
2. Bandung	18	-	12	18	16
3. Pakel	19	-	10	19	19
4. Campurdarat	6	-	9	9	9
5. Tanggunggunung	7	-	7	7	7
6. Kalidawir	17	-	17	17	17
7. Pucanglaban	9	-	9	9	9
8. Rejotangan	16	-	12	16	16
9. Ngunut	18	-	9	18	18
10. Sumbergempol	17	-	14	17	17
11. Boyolangu	17	-	12	17	16
12. Tulungagung	-	-	-	-	-
13. Kedungwaru	19	-	11	19	19
14. Ngantru	13	-	13	13	13
15. Karangrejo	13	-	10	13	13
16. Kauman	13	-	12	13	13
17. Gondang	20	-	13	20	20
18. Pagerwojo	11	-	8	11	11
19. Sendang	11	-	10	11	9
<b>Kabupaten Tulungagung</b>	<b>254</b>	<b>-</b>	<b>196</b>	<b>257</b>	<b>252</b>

Lanjutan Tabel/*Continued Table* 2.1.3

Kecamatan <i>Subdistrict</i>	Kepala Seksi			
	Pemerintahan	Kesejahteraan	Pelayanan	Tantib
(1)	(11)	(12)	(13)	(14)
1. Besuki	10	7	6	-
2. Bandung	18	<b>15</b>	<b>5</b>	-
3. Pakel	19	15	9	-
4. Campurdarat	6	6	6	-
5. Tanggunggunung	7	7	7	-
6. Kalidawir	17	17	17	-
7. Pucanglaban	9	9	9	-
8. Rejotangan	16	16	8	-
9. Ngunut	18	18	2	-
10. Sumbergempol	17	17	14	-
11. Boyolangu	17	17	7	-
12. Tulungagung	-	-	-	-
13. Kedungwaru	19	18	19	-
14. Ngantru	13	13	11	-
15. Karangrejo	13	12	13	-
16. Kauman	13	13	9	-
17. Gondang	20	20	7	-
18. Pagerwojo	11	11	5	-
19. Sendang	11	11	10	-
<b>Kabupaten Tulungagung</b>	<b>254</b>	<b>242</b>	<b>164</b>	<b>-</b>

Catatan/*Note*: ...Sumber/*Source*: Dinas Pemberdayaan Masyarakat dan Desa Kabupaten Tulungagung/*Village and Community Empowerment Office of Tulungagung District*

**Tabel**  
**Table** 2.1.4

**Desa/Kelurahan Menurut Kecamatan dan Klasifikasinya di Kabupaten Tulungagung, 2022**  
**Villages by Subdistrict and Its Classification in Tulungagung Regency, 2022**

Kecamatan Subdistrict	Swadaya Self-Subsistent	Swakarsa Self-Initiative	Swasembada Self-Sufficiency	Jumlah Total
(1)	(2)	(3)	(4)	(5)
1. Besuki	...	...	...	...
2. Bandung	...	...	...	...
3. Pakel	...	...	...	...
4. Campurdarat	...	...	...	...
5. Tanggunggunung	...	...	...	...
6. Kalidawir	...	...	...	...
7. Pucanglaban	...	...	...	...
8. Rejotangan	...	...	...	...
9. Ngunut	...	...	...	...
10. Sumbergempol	...	...	...	...
11. Boyolangu	...	...	...	...
12. Tulungagung	...	...	...	...
13. Kedungwaru	...	...	...	...
14. Ngantru	...	...	...	...
15. Karangrejo	...	...	...	...
16. Kauman	...	...	...	...
17. Gondang	...	...	...	...
18. Pagerwojo	...	...	...	...
19. Sendang	...	...	...	...
<b>Kabupaten Tulungagung</b>	...	...	...	...

Catatan/Note: ...

Sumber/Source: Dinas Pemberdayaan Masyarakat dan Desa Kabupaten Tulungagung/*Village and Community Empowerment Office of Tulungagung District*

**Tabel**  
**Table** 2.1.5

**Hasil-hasil yang dicapai Pemerintah Daerah (Pemda)  
Menurut Tahun di Kabupaten Tulungagung, 2018-  
2022**  
*The Result Reached by Local Government by Years in  
Tulungagung Regency, 2018-2022*

Tahun Years	Perda	Peraturan Bupati	Keputusan	Instruksi Bupati	Jumlah Total
(1)	(2)	(3)	(4)	(5)	(6)
2018	15	48	338	1	402
2019	17	87	167	3	274
2020	7	69	301	2	379
2021	11	66	494	-	571
2022	5	127	617	-	749

Catatan/Note: ...

Sumber/Source: Bagian Hukum (Sekretariat Daerah) Kabupaten Tulungagung/*Legal Section (Regional Secretariat) of Tulungagung District*

**Tabel**  
**Table** 2.1.6

**Lembaga Pemerintahan Desa Menurut Kecamatan di  
Kabupaten Tulungagung, 2022**  
**Village Government Institution by Subdistrict in  
Tulungagung Regency, 2022**

Kecamatan Subdistrict	Lembaga Pemberdayaan Masyarakat (LPM)	Pembinaan Kesejahteraan Keluarga (PKK)	Badan Permusyawaratan Desa (BPD)	Kuliah Pengabdian Masyarakat (KPM)
(1)	(2)	(3)	(4)	(5)
1. Besuki	10	10	84	10
2. Bandung	18	18	144	18
3. Pakel	19	19	140	19
4. Campurdarat	9	9	81	9
5. Tanggunggunung	7	7	61	7
6. Kalidawir	17	17	151	17
7. Pucanglaban	9	9	63	9
8. Rejotangan	16	16	140	16
9. Ngunut	18	18	160	18
10. Sumbergempol	17	17	149	17
11. Boyolangu	17	17	153	17
12. Tulungagung	14	14	-	-
13. Kedungwaru	19	19	163	19
14. Ngantru	13	13	115	13
15. Karangrejo	13	13	113	13
16. Kauman	13	13	113	13
17. Gondang	20	20	166	20
18. Pagerwojo	11	11	89	11
19. Sendang	11	11	99	11
<b>Kabupaten Tulungagung</b>	<b>271</b>	<b>271</b>	<b>2 184</b>	<b>257</b>

Catatan/Note: ...

Sumber/Source: Dinas Pemberdayaan Masyarakat dan Desa Kabupaten Tulungagung/Village and Community Empowerment Office of Tulungagung District

**Tabel**  
**Table** 2.1.7

**Pasar Desa, Lumbung Desa, BKD, BUM Desa Menurut Kecamatan di Kabupaten Tulungagung, 2022**  
**Village Markets, Rice Barns, BKD, BUM Desa by Subdistrict in Tulungagung Regency, 2022**

Kecamatan Subdistrict	Pasar Desa	Lumbung Desa	Badan Kredit Usaha	Usaha Ekonomi Desa	Badan Usaha Milik Desa (BUM Desa)
(1)	(2)	(3)	(4)	(5)	(6)
1. Besuki	1	-	-	-	9
2. Bandung	1	-	9	-	18
3. Pakel	4	-	-	-	18
4. Campurdarat	3	-	6	-	9
5. Tanggunggunung	2	-	-	-	7
6. Kalidawir	6	-	3	-	17
7. Pucanglaban	2	-	-	-	9
8. Rejotangan	1	-	2	-	15
9. Ngunut	1	-	-	-	16
10. Sumbergempol	1	-	3	-	14
11. Boyolangu	3	-	12	-	16
12. Tulungagung	-	-	3	-	
13. Kedungwaru	2	-	3	-	9
14. Ngantru	1	-	-	-	13
15. Karangrejo	1	-	2	-	13
16. Kauman	1	-	7	-	7
17. Gondang	5	-	6	-	20
18. Pagerwojo	4	-	-	-	11
19. Sendang	1	-	-	-	10
<b>Kabupaten Tulungagung</b>	<b>40</b>	<b>-</b>	<b>56</b>	<b>-</b>	<b>231</b>

Catatan/Note: ...

Sumber/Source: Dinas Pemberdayaan Masyarakat dan Desa Kabupaten Tulungagung/Village and Community Empowerment Office of Tulungagung District

## 2.2 DEWAN PERWAKILAN RAKYAT DAERAH REGIONAL HOUSE OF REPRESENTATIVE

**Tabel** 2.2.1 **Jumlah Anggota Dewan Perwakilan Rakyat Daerah Menurut Partai Politik dan Jenis Kelamin di Kabupaten Tulungagung, 2022**  
**Number of Regional House of Representatives's Members by Political Parties and Sex in Tulungagung Regency, 2022**

Partai Politik <i>Political Parties</i>		Laki-laki <i>Male</i>	Perempuan <i>Female</i>	Jumlah <i>Total</i>
(1)	(2)	(3)	(4)	
1.	Partai Demokrasi Indonesia Perjuangan	11	2	13
2.	Parta Kebangkitan Bangsa	6	1	7
3.	Partai Golongan Karya	6	-	6
4.	Partai Gerindra	5	-	5
5.	Partai Amanat Nasional	5	-	5
6.	Partai Hati Nurani Rakyat	1	2	3
7.	Partai Demokrat	3	-	3
8.	Partai Keadilan Sejahtera	3	-	3
9.	Partai Nasional Demokrasi	2	1	3
10.	Partai Persatuan Pembangunan	-	1	1
11.	Partai Bulan Bintang	-	1	1
<b>Kabupaten Tulungagung</b>		<b>42</b>	<b>8</b>	<b>50</b>

Catatan/Notes: ...

Sumber/Source: Sekretariat DPRD Kabupaten Tulungagung/*Secretariat of DPRD Tulungagung Regency.*



**Tabel**  
**Table** 2.2.2

**Anggota Dewan Perwakilan Rakyat Daerah Menurut  
Partai Politik dan Pendidikan di Kabupaten Tulungagung,  
2022**  
*Members of The Regional House of Representatives by  
Political Parties and Education in Tulungagung Regency,  
2022*

Partai Politik <i>Political Parties</i>	Tingkat Pendidikan/ <i>The Level of Education</i>			
	SMA <i>High School</i>	D2/D3 <i>Bachelor's Degree</i>	S1 <i>Undergraduate</i>	S2 <i>Postgraduate</i>
(1)	(2)	(3)	(4)	(5)
1. Partai Demokrasi Indonesia Perjuangan	4	-	4	5
2. Parta Kebangkitan Bangsa	1	-	5	1
3. Partai Golongan Karya	1	1	3	1
4. Partai Gerindra	2	-	2	1
5. Partai Amanat Nasional	-	-	2	3
6. Partai Hati Nurani Rakyat	1	-	1	1
7. Partai Demokrat	-	-	3	-
8. Partai Keadilan Sejahtera	-	-	2	1
9. Partai Nasional Demokrasi	1	-	2	-
10. Partai Persatuan Pembangunan	1	-	-	-
11. Partai Bulan Bintang	-	-	1	-
<b>Kabupaten Tulungagung</b>	<b>11</b>	<b>1</b>	<b>25</b>	<b>13</b>

Catatan/Notes: ...

Sumber/Source: Sekretariat DPRD Kabupaten Tulungagung/*Secretariat of DPRD Tulungagung Regency.*

**Tabel**  
**Table** 2.2.3**Anggota Dewan Perwakilan Rakyat Daerah Menurut Fraksi di Kabupaten Tulungagung, 2018-2022**  
**Members of The Regional House of Representatives by Fraction in Tulungagung Regency, 2018-2022**

<b>Partai Politik</b> <b>Political Parties</b>	<b>2018</b>	<b>2019</b>	<b>2020</b>	<b>2021</b>	<b>2022</b>
(1)	(2)	(3)	(4)	(5)	(6)
1. Fraksi Kebangkitan Nasional Ulama	-	-	-	-	-
2. Fraksi Partai Golongan Karya	5	6	6	6	
3. Fraksi Partai Kebangkitan Bangsa	6	7	7	7	
4. Fraksi Hati Nurani Rakyat	6	-	-	3	
5. Fraksi Partai Amanat Nasional	5	5	5	5	
6. Fraksi PDI-P	12	13	13	13	
7. Fraksi Partai Demokrat	4	-	-	3	
8. Fraksi Semangat Baru	5	-	-	-	
9. Fraksi Partai Gerakan Indonesia Raya	7	8	8	5	
10. Fraksi Gabungan Partai Demokrat Partai NasDem Partai Bulan Bintang	-	7	7	-	
11. Fraksi Hati Nurani Bersatu	-	4	4	-	
<b>Kabupaten Tulungagung</b>	<b>50</b>	<b>50</b>	<b>50</b>	<b>42</b>	

Catatan/Notes: ...

Sumber/Source: Sekretariat DPRD Kabupaten Tulungagung/Secretariat of DPRD Tulungagung Regency.

**Tabel**  
**Table** 2.2.4

**Kegiatan DPRD Menurut Jenis Kegiatan di Kabupaten  
Tulungagung, 2018-2022**  
*The Activity of Assembly by Kind of Activities in  
Tulungagung Regency, 2018-2022*

Jenis Kegiatan Activities		2018	2019	2020	2021	2022
(1)	(2)	(3)	(4)	(5)	(6)	
1.	Rapat Paripurna / <i>Plenary Assembly</i>	10	15	10	15	16
2.	Rapat / <i>Meeting</i> :					
	Pimpinan/ <i>Leadership</i>	...	...	...	...	4
	Komisi A	52	35	20	12	19
	Komisi B	41	50	9	4	13
	Komisi C	52	13	16	3	6
	Komisi D	41	31	17	4	17
	Badan Musyawarah	9	10	6	4	5
	Badan Anggaran dan Eksekutif	8	12	7	4	14
	Badan Pembentukan Peraturan Daerah	...	...	...	...	3
	Badan Kehormatan	...	...	...	...	-
	Panitia Khusus	70	33	22	31	29
3.	Kunjungan Kerja					
	Dalam Daerah	183	154	240	23	53
	Luar Daerah	135	121	124	51	128
<b>Kabupaten Tulungagung</b>		<b>633</b>	<b>528</b>	<b>487</b>	<b>154</b>	<b>291</b>

Catatan/Notes: ...

Sumber/Source: Sekretariat DPRD Kabupaten Tulungagung/*Secretariat of DPRD Tulungagung Regency.*

**Tabel**  
**Table** 2.2.5

**Hasil-Hasil yang Dicapai DPRD di Kabupaten  
Tulungagung, 2018-2022**  
*The Activity of Assembly by Kind of Activities in  
Tulungagung Regency, 2018-2022*

Tahun Years	Keputusan Ketua DPRD	Perda	Pengaduan/Masalah yang		
			Diajukan ke DPRD	Diteruskan ke Gubernur	Diteruskan ke Bupati
(1)	(2)	(3)	(4)	(5)	(6)
2018	17	14	16	-	-
2019	28	21	7	-	-
2020	12	8	22	-	1
2021	16	3	16	-	-
2022	25	4	18	-	-

Catatan/Notes: ...

Sumber/Source: Sekretariat DPRD Kabupaten Tulungagung/*Secretariat of DPRD Tulungagung Regency.*

**Tabel**  
**Table** 2.2.6

**Produk Hukum DPRD Menurut Bulan di Kabupaten  
Tulungagung, 2022**  
*The Product of Law by Month in Tulungagung Regency,  
2022*

	<b>Bulan Month</b>	<b>Peraturan Daerah</b>	<b>Surat Keputusan</b>
	(1)	(2)	(3)
1.	Januari/January	-	15
2.	Februari/February	-	6
3.	Maret/March	1	4
4.	April/April	-	4
5.	Mei/May	-	-
6.	Juni/June	-	10
7.	Juli/July	1	4
8.	Agustus/August	-	7
9.	September/September	-	6
10.	Oktober/October	1	6
11.	Nevenber/November	-	4
12.	Desember/December	1	8
<b>Kabupaten Tulungagung</b>		<b>4</b>	<b>74</b>

Catatan/Notes: ...

Sumber/Source: Sekretariat DPRD Kabupaten Tulungagung/*Secretariat of DPRD Tulungagung Regency.*

## 2.3 SUMBER DAYA MANUSIA HUMAN RESOURCES

**Tabel** 2.3.1 **Jumlah Pegawai Negeri Sipil Menurut Jabatan dan Jenis Kelamin di Kabupaten Tulungagung, Desember 2021 dan Desember 2022**  
**Number of Civil Servants by Occupation and Sex in Tulungagung Regency, Desember 2021 dan Desember 2022**

Jabatan <i>Occupation</i>	2021		Jumlah <i>Total</i>
	Laki-laki <i>Male</i>	Perempuan <i>Female</i>	
(1)	(2)	(3)	(4)
<b>Fungsional Tertentu</b> <i>Specific Functional</i>	2 116	3 999	6 115
<b>Fungsional Umum</b> <i>Staf General Functional</i>	1 762	1 387	3 149
<b>Struktural/Structural</b>	340	198	538
Eselon V/5th Echelon	-	-	-
Eselon IV/4th Echelon	179	143	322
Eselon III/3rd Echelon	135	50	185
Eselon II/2nd Echelon	26	5	31
Eselon I/1st Echelon	-	-	-
<b>Kabupaten Tulungagung</b>	<b>4 218</b>	<b>5 584</b>	<b>9 802</b>

Lanjutan Tabel/Continued Table 2.3.1

Kecamatan <i>Subdistrict</i>	2022		Jumlah <i>Total</i>
	Laki-laki <i>Male</i>	Perempuan <i>Female</i>	
(1)	(5)	(6)	(7)
<b>Fungsional Tertentu</b> <i>Specific Functional</i>	1 984	3 989	5 973
<b>Fungsional Umum</b> <i>Staf General Functional</i>	1 536	1 190	2 726
<b>Struktural/Structural</b>	312	188	500
Eselon V/5th Echelon	-	-	-
Eselon IV/4th Echelon	156	132	288
Eselon III/3rd Echelon	127	50	177
Eselon II/2nd Echelon	29	6	35
Eselon I/1st Echelon	-	-	-
<b>Kabupaten Tulungagung</b>	<b>3 851</b>	<b>5 348</b>	<b>9 199</b>

Catatan/Notes: ...

Sumber/Source: Badan Kepegawaian Daerah Kabupaten Tulungagung/Regional Personnel Agency of Tulungagung Regency.

**Tabel**  
**Table** 2.3.2

**Jumlah Pegawai Negeri Sipil Menurut Tingkat Pendidikan dan Jenis Kelamin di Kabupaten Tulungagung, Desember 2021 dan Desember 2022**  
**Number of Civil Servants by Educational Level and Sex in Tulungagung Regency, December 2021 and December 2022**

Tingkat Pendidikan <i>Educational Level</i>	2021		Jumlah <i>Total</i>
	Laki-laki <i>Male</i>	Perempuan <i>Female</i>	
(1)	(2)	(3)	(4)
Sampai dengan SD <i>Up to Primary School</i>	69	1	70
SMP/Sederajat <i>General Vocational Junior High School</i>	123	3	126
SMA/Sederajat <i>General/Vocational Senior High School</i>	961	384	1 345
Diploma I, II/Akta I, II <i>Diploma I, II/Akta I, II</i>	41	36	77
Diploma III/Akta III/Sarjana Muda <i>Diploma III/Akta III/Bachelor</i>	230	712	942
Tingkat Sarjana/Doktor/Ph.D <i>University Graduates</i>	2 794	4 448	7 242
<b>Kabupaten Tulungagung</b>	<b>4 218</b>	<b>5 584</b>	<b>9 802</b>



Lanjutan Tabel/Continued Table 2.3.2

Tingkat Pendidikan <i>Educational Level</i>	2022		
	Laki-laki <i>Male</i>	Perempuan <i>Female</i>	Jumlah <i>Total</i>
(1)	(5)	(6)	(7)
Sampai dengan SD <i>Up to Primary School</i>	58	1	59
SMP/Sederajat <i>General Vocational Junior High School</i>	113	2	115
SMA/Sederajat <i>General/Vocational Senior High School</i>	882	345	1 227
Diploma I, II/Akta I, II <i>Diploma I, II/Akta I, II</i>	38	28	66
Diploma III/Akta III/Sarjana Muda <i>Diploma III/Akta III/Bachelor</i>	243	783	1 026
Tingkat Sarjana/Doktor/Ph.D <i>University Graduates</i>	2 517	4 189	6 706
<b>Kabupaten Tulungagung</b>	<b>3 851</b>	<b>5 348</b>	<b>9 199</b>

Catatan/Notes: ...

Sumber/Source: Badan Kepegawaian Daerah Kabupaten Tulungagung/Regional Personnel Agency of Tulungagung Regency.

**Tabel**  
**Table** 2.3.3

**Jumlah Pegawai Negeri Sipil Menurut Tingkat  
Kepangkatan dan Jenis Kelamin di Kabupaten  
Tulungagung, Desember 2021 dan Desember 2022**  
*Number of Civil Servants by Hierarchy and Sex in  
Tulungagung Regency, December 2021 and December  
2022*

Pangkat/Golongan/Ruang <i>Hierarchy</i>	2021		Jumlah <i>Total</i>
	Laki-laki <i>Male</i>	Perempuan <i>Female</i>	
(1)	(2)	(3)	(4)
1. I/A (Juru Muda)	-	-	-
2. I/B (Juru Muda Tingkat I)	1	-	1
3. I/C (Juru)	26	1	27
4. I/D (Juru Tingkat I)	88	3	91
<b>Golongan I/Range I</b>	<b>115</b>	<b>4</b>	<b>119</b>
5. II/A (Pengatur Muda)	131	10	141
6. II/B (Pengatur Muda Tingkat I)	188	18	206
7. II/C (Pengatur)	317	346	663
8. II/D (Pengatur Tingkat I)	445	264	709
<b>Golongan II/Range II</b>	<b>1 081</b>	<b>638</b>	<b>1 719</b>
9. III/A (Penata Muda)	598	1 059	1 657
10. III/B (Penata Muda Tingkat I)	391	883	1 274
11. III/C (Penata)	210	363	573
12. III/D (Penata Tingkat I)	568	1 033	1 601
<b>Golongan III/Range III</b>	<b>1 767</b>	<b>3 338</b>	<b>5 105</b>
13. IV/A (Pembina)	317	326	643
14. IV/B (Pembina Tingkat I)	816	1 175	1 991
15. IV/C (Pembina Utama Muda)	111	99	210
16. IV/D (Pembina Utama Madya)	11	4	15
17. IV/E (Pembina Utama)	-	-	-
<b>Golongan IV/Range IV</b>	<b>1 255</b>	<b>1 604</b>	<b>2 859</b>
<b>Kabupaten Tulungagung</b>	<b>4 218</b>	<b>5 584</b>	<b>9 802</b>

Lanjutan Tabel/Continued Table 2.3.3

Pangkat/Golongan/Ruang Hierarchy	2022		
	Laki-laki Male	Perempuan Female	Jumlah Total
(1)	(5)	(6)	(7)
1. I/A (Juru Muda)	-	-	-
2. I/B (Juru Muda Tingkat I)	-	-	-
3. I/C (Juru)	21	1	22
4. I/D (Juru Tingkat I)	76	1	77
<b>Golongan I/Range I</b>	<b>97</b>	<b>2</b>	<b>99</b>
5. II/A (Pengatur Muda)	19	2	21
6. II/B (Pengatur Muda Tingkat I)	283	26	309
7. II/C (Pengatur)	226	384	610
8. II/D (Pengatur Tingkat I)	483	275	758
<b>Golongan II/Range II</b>	<b>1 011</b>	<b>687</b>	<b>1 698</b>
9. III/A (Penata Muda)	341	719	1 060
10. III/B (Penata Muda Tingkat I)	616	1 140	1 756
11. III/C (Penata)	183	320	503
12. III/D (Penata Tingkat I)	563	1 069	1 632
<b>Golongan III/Range III</b>	<b>1 703</b>	<b>3 248</b>	<b>4 951</b>
13. IV/A (Pembina)	285	338	623
14. IV/B (Pembina Tingkat I)	661	971	1.632
15. IV/C (Pembina Utama Muda)	87	98	185
16. IV/D (Pembina Utama Madya)	7	4	11
17. IV/E (Pembina Utama)	-	-	-
<b>Golongan IV/Range IV</b>	<b>1 040</b>	<b>1 411</b>	<b>2 451</b>
<b>Kabupaten Tulungagung</b>	<b>3 851</b>	<b>5 348</b>	<b>9 199</b>

Catatan/Notes: ...

Sumber/Source: Badan Kepegawaian Daerah Kabupaten Tulungagung/Regional Personnel Agency of Tulungagung Regency.

**Tabel 2.3.4** Jumlah Pegawai Negeri Sipil Menurut Dinas/  
**Table** Jumlah Pegawai Negeri Sipil Menurut Dinas/  
 Instansi Pemerintah dan Jenis Kelamin di Kabupaten  
 Tulungagung, 2022  
 Number of Civil Servants by Institution/Office in  
 Tulungagung Regency, 2022

	Dinas/Instansi Pemerintah <i>Institution/Office</i>	Jenis Kelamin/Sex		Jumlah <i>Total</i>
		Laki-laki <i>Male</i>	Perempuan <i>Female</i>	
	(1)	(2)	(3)	(4)
1.	SEKRETARIAT DAERAH	134	79	213
2.	SEKRETARIAT DEWAN PERWAKILAN RAKYAT DAERAH	31	14	45
3.	DINAS PEKERJAAN UMUM DAN PENATAAN RUANG	122	37	159
4.	DINAS PERUMAHAN, KAWASAN PERMUKIMAN	63	23	86
5.	DINAS KESEHATAN	265	1 029	1 294
6.	DINAS PENDIDIKAN, PEMUDA DAN OLAHRAGA	1 759	3 018	4 777
7.	DINAS KEPENDUDUKAN DAN PENCATATAN SIPIL	16	30	46
8.	DINAS PERINDUSTRIAN DAN PERDAGANGAN	97	34	131
9.	DINAS KEBUDAYAAN DAN PARIWISATA	34	21	55
10.	DINAS PERHUBUNGAN	82	13	95
11.	DINAS TENAGA KERJA DAN TRANSMIGRASI	20	15	35
12.	DINAS PERIKANAN	18	13	31
13.	DINAS PERTANIAN	61	60	121
14.	DINAS PETERNAKAN DAN KESEHATAN HEWAN	29	21	50
15.	DINAS KOPERASI DAN USAHA MIKRO	23	22	45
16.	DINAS PEMBERDAYAAN MASYARAKAT DAN DESA	25	19	44

Lanjutan Tabel/Continued Table 2.3.4

	Dinas/Instansi Pemerintah <i>Institution/Office</i>	Jenis Kelamin/Sex		Jumlah <i>Total</i>
		Laki-laki <i>Male</i>	Perempuan <i>Female</i>	
	(1)	(2)	(3)	(4)
17.	DINAS KELUARGA BERENCANA, PEMBERDAYAAN PEREMPUAN DAN PERLINDUNGAN ANAK	11	17	28
18.	DINAS SOSIAL	7	14	21
19.	DINAS KETAHANAN PANGAN	16	19	35
20.	DINAS PENANAMAN MODAL DAN PELAYANAN TERPADU SATU PINTU	14	15	29
21.	DINAS LINGKUNGAN HIDUP	133	19	152
22.	DINAS PERPUSTAKAAN DAN KEARSIPAN	7	28	35
23.	DINAS KOMUNIKASI DAN INFORMATIKA	29	9	38
24.	INSPEKTORAT DAERAH	29	25	54
25.	BADAN PERENCANAAN PEMBANGUNAN DAERAH	47	25	72
26.	BADAN KEPEGAWAIAN DAN PENGEMBANGAN SUMBER DAYA MANUSIA	27	31	58
27.	BADAN PENGELOLAAN KEUANGAN DAN ASET DAERAH	34	30	64
28.	BADAN KESATUAN BANGSA DAN POLITIK	14	10	24
29.	BADAN PENDAPATAN DAERAH	27	27	54
30.	BADAN PENANGGULANGAN BENCANA DAERAH	23	9	32
31.	SATUAN POLISI PAMONG PRAJA	110	10	120
32.	RUMAH SAKIT UMUM DAERAH dr. ISKAK	208	397	605

Lanjutan Tabel/Continued Table 2.3.4

	Dinas/Instansi Pemerintah <i>Institution/Office</i>	Jenis Kelamin/Sex		Jumlah <i>Total</i>
		Laki-laki <i>Male</i>	Perempuan <i>Female</i>	
	(1)	(2)	(3)	(4)
33.	KECAMATAN TULUNGAGUNG	12	10	22
34.	KECAMATAN BOYOLANGU	19	6	25
35.	KECAMATAN KEDUNGWARU	15	7	22
36.	KECAMATAN NGANTRU	10	9	19
37.	KECAMATAN NGUNUT	10	13	23
38.	KECAMATAN REJOTANGAN	17	6	23
39.	KECAMATAN SUMBERGEMPOL	16	9	25
40.	KECAMATAN KALIDAWIR	13	8	21
41.	KECAMATAN PUCANGLABAN	16	1	17
42.	KECAMATAN CAMPURDARAT	11	6	17
43.	KECAMATAN PAKEL	14	11	25
44.	KECAMATAN BANDUNG	22	8	30
45.	KECAMATAN BESUKI	9	9	18
46.	KECAMATAN TANGGUNGUNUNG	18	5	23
47.	KECAMATAN KAUMAN	16	13	29
48.	KECAMATAN GONDANG	19	13	32
49.	KECAMATAN PAGERWOJO	19	4	23
50.	KECAMATAN KARANGREJO	11	12	23
51.	KECAMATAN SENDANG	11	5	16
52.	KELURAHAN KAMPUNGDALEM	7	3	10
53.	KELURAHAN KAUMAN	5	3	8
54.	KELURAHAN KEDUNGSOKO	3	9	12
55.	KELURAHAN TERTEK	4	4	8
56.	KELURAHAN KUTOANYAR	3	4	7
57.	KELURAHAN BOTORAN	2	5	7

Lanjutan Tabel/*Continued Table* 2.3.4

	Dinas/Instansi Pemerintah <i>Institution/Office</i>	Jenis Kelamin/Sex		Jumlah <i>Total</i>
		Laki-laki <i>Male</i>	Perempuan <i>Female</i>	
	(1)	(2)	(3)	(4)
58.	KELURAHAN PANGGUNGREJO	5	4	9
59.	KELURAHAN KEPATIHAN	2	4	6
60.	KELURAHAN KENAYAN	5	4	9
61.	KELURAHAN BAGO	4	5	9
62.	KELURAHAN JEPUN	6	4	10
63.	KELURAHAN TAMANAN	5	5	10
64.	KELURAHAN KARANGWARU	4	4	8
65.	KELURAHAN SEMBUNG	3	2	5

Catatan/Notes: ...

Sumber/Source: Badan Kepegawaian Daerah Kabupaten Tulungagung/*Regional Personnel Agency of Tulungagung Regency.*

**Tabel**  
**Table** 2.3.5

**Jumlah Pegawai Negeri Sipil Menurut Agama di Lingkungan Pemerintah Kabupaten Tulungagung, 2022**  
**Number of Civil Servants by Religion in Tulungagung Regency, 2022**

<b>Agama/ Religion</b>		<b>Jumlah/Total</b>
<b>(1)</b>		<b>(2)</b>
1.	Islam/ <i>Islam</i>	9 043
2.	Protestan/ <i>Protestan</i>	109
3.	Katholik/ <i>Chatolic</i>	44
4.	Hindu/ <i>Hindu</i>	1
5.	Budha/ <i>Budha</i>	1
6.	Kepercayaan	1
<b>Kabupaten Tulungagung</b>		<b>9 199</b>

Catatan/Notes: ...

Sumber/Source: Badan Kepegawaian Daerah Kabupaten Tulungagung/*Regional Personnel Agency of Tulungagung Regency.*



**Tabel**  
**Table** 2.3.6

**Potensi Hansip/Linmas Menurut Kecamatan dan Jenis Kelamin di Kabupaten Tulungagung, 2022**  
**Potency of Protection Community by Subdistrict and Sex in Tulungagung Regency, 2022**

	Kecamatan Subdistrict	Jenis Kelamin/Sex		
		Laki-laki Male	Perempuan Female	Jumlah Total
	(1)	(2)	(3)	(4)
1.	Besuki	341	9	350
2.	Bandung	419	5	424
3.	Pakel	491	9	500
4.	Campurdarat	353	16	369
5.	Tanggunggunung	219	3	222
6.	Kalidawir	433	8	441
7.	Pucanglaban	204	3	207
8.	Rejotangan	431	15	446
9.	Ngunut	563	12	575
10.	Sumbergempol	418	11	429
11.	Boyolangu	519	8	527
12.	Tulungagung	456	10	466
13.	Kedungwaru	383	-	383
14.	Ngantru	324	15	339
15.	Karangrejo	320	6	326
16.	Kauman	391	-	391
17.	Gondang	420	7	427
18.	Pagerwojo	330	4	334
19.	Sendang	364	-	364
<b>Kabupaten Tulungagung</b>		<b>7 379</b>	<b>141</b>	<b>7 520</b>

Catatan/Notes: ...

Sumber/Source: Satuan Polisi Pamong Praja Kabupaten Tulungagung/Units of The Civil Service of Tulungagung Regency.

**Tabel**  
**Table** 2.3.7

**Jumlah Partai Politik, Organisasi Masyarakat, Lembaga Swadaya Masyarakat dan Organisasi Profesi di Kabupaten Tulungagung, 2018-2022**  
**Number of Political Parties, Community Organizations, Non-Government Organizations and Professional Organizations in Tulungagung Regency, 2018-2022**

<b>Uraian</b> <b>Description</b>	<b>2018</b>	<b>2019</b>	<b>2020</b>	<b>2021</b>	<b>2022</b>
<b>(1)</b>	<b>(2)</b>	<b>(3)</b>	<b>(4)</b>	<b>(5)</b>	<b>(6)</b>
1. Partai Politik	16	16	11	11	11
2. Organisasi Masyarakat	-	6	37	58	37
3. Organisasi Profesi	4	5	14	12	-
4. Lembaga Swadaya Masyarakat	10	16	72	72	11
<b>Kabupaten Tulungagung</b>	<b>30</b>	<b>43</b>	<b>134</b>	<b>153</b>	<b>59</b>

Catatan/Notes: ...

Sumber/Source: Badan Kesatuan Bangsa dan Politik Kabupaten Tulungagung/National and Political Unity Board of Tulungagung Regency.

## 2.4 KEUANGAN PEMERINTAH GOVERNMENT FINANCE

**Tabel 2.4.1** Realisasi Pendapatan Pemerintah Kabupaten Tulungagung Menurut Jenis Pendapatan (ribu rupiah), 2022  
*Actual Tulungagung Regency Government Revenues by Kind of Revenues (thousand rupiahs), 2022*

Jenis Pendapatan/Kind of Revenues	2022
(1)	(2)
<b>1. Pendapatan Asli Daerah (PAD)/Regional Revenue</b>	<b>577 544 166 624,22</b>
1.1 Pajak Daerah/Regional Tax	133 576 824 382,00
1.2 Retribusi Daerah/Regional Retribution	18 081 749 300,00
1.3 Hasil Perusahaan Milik Daerah dan Pengelolaan Kekayaan Daerah yang Dipisahkan/Regional-Owned Company Revenue and Separated Management of Regional Wealth	6 460 163 497,56
1.4 Lain-lain PAD yang Sah/Other Regional Revenue	419 425 429 444,66
<b>2. Pendapatan Transfer/Transfer Income</b>	<b>2 064 526 415 823,00</b>
2.1 Pendapatan Transfer Pemerintah Pusat/Central Government Transfer Revenue	1 853 764 717 475,00
2.2 Pendapatan Transfer Antar Daerah/Interregional Transfer Revenue	210 761 698 348,00
<b>3. Lain-lain Pendapatan yang Sah/Other Revenue</b>	<b>408 000 000,00</b>
3.1 Lain-lain Pendapatan Sesuai dengan Ketentuan Peraturan Perundang-undangan/other income in accordance with the provisions of the legislation	408 000 000,00
<b>Jumlah/Total</b>	<b>2 642 478 582 447,22</b>

Catatan/Note: Terdapat perbedaan format laporan realisasi anggaran pendapatan dan belanja untuk tahun 2021/ *There is a difference in the format of the revenue and expenditure budget realization report for 2021*

Sumber/Source: Badan Pengelolaan Keuangan dan Aset Daerah Kabupaten Tulungagung/ *Regional Financial and Asset Management Office of Tulungagung Regency*

**Tabel**  
**Table** 2.4.2

**Realisasi Belanja Pemerintah Kabupaten Tulungagung  
Menurut Jenis Belanja (ribu rupiah), 2019–2022**  
**Actual Tulungagung Regency Government Expenditures by  
Kind of Expenditures (thousand rupiahs), 2019–2022**

Jenis Belanja <i>Kind of Expenditure</i>	2019	2020
(1)	(2)	(3)
<b>1. Belanja Tidak Langsung/<i>Indirect Expenditures</i></b>	1 602 466 461 583,33	1 692 986 533 246,48
1.1 Belanja Pegawai/ <i>Personnel Expenditures</i>	1 119 726 914 953,33	1 087 178 725 221,42
1.2 Belanja Bunga/ <i>Interest Expenditures</i>	-	-
1.3 Belanja Subsidi/ <i>Subsidies Expenditures</i>	-	-
1.4 Belanja Hibah/ <i>Grant Expenditures</i>	77 719 921 000,00	82 570 119 592,00
1.5 Belanja Bantuan Sosial/ <i>Social Aid Expenditures</i>	3 735 921 400,00	7 489 801 697,06
1.6 Belanja Bagi Hasil/ <i>Sharing Fund Expenditure</i>	8 398 666 505,00	7 125 517 801,00
1.7 Belanja Bantuan Keuangan/ <i>Financial Aids Expenditures</i>	390 418 890 425,00	376 710 004 999,00
1.8 Belanja Tidak Terduga/ <i>Unpredicted Expenditures</i>	2 466 147 300,00	131 912 363 936,00
<b>2. Belanja Langsung/<i>Direct Expenditures</i></b>	1 006 981 927 056,31	850 103 526 379,79
2.1 Belanja Pegawai/ <i>Personnel Expenditures</i>	-	-
2.2 Belanja Barang dan Jasa/ <i>Goods and Services Expenditures</i>	759 047 905 596,74	620 884 059 993,82
2.3 Belanja Modal/ <i>Capital Expenditure</i>	247 934 021 459,57	229 219 466 385,97
<b>Jumlah/<i>Total</i></b>	<b>2 609 448 388 639,64</b>	<b>2 543 090 059 626,27</b>

Lanjutan Tabel/Continued Table 2.4.2

Jenis Belanja <i>Kind of Expenditure</i>	2021	2022
(1)	(4)	(5)
<b>1. Belanja Tidak Langsung/<i>Indirect Expenditures</i></b>	1 692 162 508 371,53	1 662 635 444 723,89
1.1 Belanja Pegawai/ <i>Personnel Expenditures</i>	1 177 487 042 959,42	1 105 948 316 423,44
1.2 Belanja Bunga/ <i>Interest Expenditures</i>	-	-
1.3 Belanja Subsidi/ <i>Subsidies Expenditures</i>	-	-
1.4 Belanja Hibah/ <i>Grant Expenditures</i>	91 303 782 511,11	102 827 446 326,46
1.5 Belanja Bantuan Sosial/ <i>Social Aid Expenditures</i>	21 772 982 500,00	34 133 751 100,99
1.6 Belanja Bagi Hasil/ <i>Sharing Fund Expenditure</i>	9 786 824 291,00	10 870 929 772,00
1.7 Belanja Bantuan Keuangan/ <i>Financial Aids Expenditures</i>	374 660 762 500,00	407 626 317 000,00
1.8 Belanja Tidak Terduga/ <i>Unpredicted Expenditures</i>	17 151 113 610,00	1 228 684 101,00
<b>2. Belanja Langsung/<i>Direct Expenditures</i></b>	1 061 829 996 775,00	1 251 092 897 610,64
2.1 Belanja Pegawai/ <i>Personnel Expenditures</i>	-	-
2.2 Belanja Barang dan Jasa/ <i>Goods and Services Expenditures</i>	773 538 141 227,16	899 037 878 945,10
2.3 Belanja Modal/ <i>Capital Expenditure</i>	288 291 855 548,78	352 055 018 665,54
<b>Jumlah/<i>Total</i></b>	<b>2 753 992 505 146,53</b>	<b>2 913 728 342 334,53</b>

Catatan/Note: ...

Sumber/Source: Badan Pengelolaan Keuangan dan Aset Daerah Kabupaten Tulungagung/ *Regional Financial and Asset Management Office of Tulungagung Regency*

**Tabel**  
**Table** 2.4.3

**Pendapatan Asli Daerah (PAD) Menurut Jenis dan Tahun Anggaran di Kabupaten Tulungagung, 2019-2022**  
**Regency's Revenues by Type and Year in Tulungagung Regency, 2019–2022**

Jenis Pendapatan Kind of Revenues		2019	2020	2021	2022
(1)	(2)	(3)	(4)	(5)	(6)
1.	Pos pajak daerah	102 597 224 519,00	93 357 599 038,00	112 058 312 343,00	133 576 824 382,00
2.	Pos retribusi daerah	28 267 220 049,00	22 413 998 868,13	20 602 266 523,00	18 081 749 300,00
3.	Pos bagian laba persh. Milik daerah dan hasil pengelolaan daerah yang dipisahkan	6 459 328 149,20	6 745 450 182,80	6 400 865 514,75	6 460 163 497,56
4.	Pos lain-lain pendapatan asli daerah yang sah	349 037 128 044,17	388 031 103 972,95	814 830 582 042,69	419 425 429 444,66
<b>Jumlah/Total</b>		<b>486 360 900 761,37</b>	<b>510 548 152 061,88</b>	<b>953 892 026 423,44</b>	<b>577 544 166 624,22</b>

Catatan/Note: ...

Sumber/Source: Badan Pengelolaan Keuangan dan Aset Daerah Kabupaten Tulungagung/ *Regional Financial and Asset Management Office of Tulungagung Regency*

**Tabel**  
**Table** 2.4.4

**Pendapatan menurut Jenis dan Tahun di Kabupaten Tulungagung, 2021-2022**  
**Revenues by Type and Year in Tulungagung Regency, 2021-2022**

Jenis Pendapatan <i>Kind of Revenues</i>	Banyaknya/ <i>Total</i>		Pendapatan/ <i>Revenue</i> (Rp)	
	2021	2022	2021	2022
(1)	(2)	(3)	(4)	(5)
1. Terminal (Karcis) <i>Station (Tickets)</i>	...	-	-	-
2. Parkir / Juru Parkir <i>Park/Parking Attendance</i>	...	139	7 890 732 500	788 776 950 000
3. Tempat Khusus Parkir <i>Parking Lot</i>	...	5	5 500 000	4 057 200 000
4. Ijin Trayek	...	56	1 760 000	2 900 000
5. PKD - Pemakaian & Penggunaan Bahu Jalan	...	-	4 320 000	-
6. Retribusi Pelayanan Persampahan	...	-	-	-
7. Retribusi Pengujian Kendaraan Bermotor	...	2 472	2 975 540 000	2 891 795 000
<b>Jumlah/<i>Total</i></b>	...	...	<b>10 877 852 500</b>	<b>795 728 845 000</b>

Catatan/Note: ...

Sumber/Source: Dinas Perhubungan Kabupaten Tulungagung/ *Transportation Agency Tulungagung Regency*

**Tabel**  
**Table** 2.4.5

**Penerimaan Pajak Bumi dan Bangunan serta Tunggakan Menurut Jenis Sektor (juta rupiah) di Kabupaten Tulungagung, 2022**  
***Income from Land and Building Taxes and Its Deliquent by Sectors ( Million Rupiah) in Tulungagung Regency, 2022***

Jenis Sektor <i>Type of Sector</i>		Penerimaan Penerimaan Pokok <i>Principal Receipts</i>	Tunggakan Jumlah <i>Delequent</i>	Jumlah <i>Total</i>
(1)	(2)	(3)	(4)	
1. Pedesaan <i>Rural</i>	-	-	-	
2. Perkotaan <i>Urban</i>	-	-	-	
3. Perkebunan <i>Estates</i>	481 405 620	-	481 405 620	
4. Kehutanan <i>Forestry</i>	6 901 631 118	-	6 901 631 118	
5. Pertambangan <i>Mining</i>	121 004 425	-	121 004 425	
<b>Kabupaten Tulungagung</b>	<b>7 504 041 163</b>	-	<b>7 504 041 163</b>	

Catatan/Note: ...

Sumber/Source: Kantor Pelayanan Pajak Pratama Tulungagung / *Tax Office Tulungagung Regency*



**Tabel**  
**Table** 2.4.6

**Wajib Pajak Terdaftar Menurut Kecamatan dari Januari sampai Desember di Kabupaten Tulungagung, 2022**  
**Registered Taxpayer by Sub-district from January until December in Tulungagung Regency, 2022**

	<b>Kecamatan Subdistrict</b>	<b>Orang Pribadi Private Person</b>	<b>Badan Institution</b>	<b>Bendahara Treasurer</b>	<b>Jumlah Total</b>
	(1)	(2)	(3)	(4)	(5)
1.	Besuki	6 123	297	128	6 548
2.	Bandung	7 075	356	200	7 631
3.	Pakel	9 436	341	180	9 957
4.	Campurdarat	10 373	391	137	10 901
5.	Tanggunggunung	5 077	131	119	5 327
6.	Kalidawir	12 522	423	215	13 160
7.	Pucanglaban	3 639	119	77	3 835
8.	Rejotangan	14 370	536	218	15 124
9.	Ngunut	15 752	689	215	16 656
10.	Sumbergempol	13 232	459	199	13 890
11.	Boyolangu	17 436	1 002	267	18 705
12.	Tulungagung	22 296	2 032	586	24 914
13.	Kedungwaru	21 505	1 368	461	23 334
14.	Ngantru	9 945	419	175	10 539
15.	Karangrejo	7 703	356	155	8 214
16.	Kauman	12 852	596	153	13 601
17.	Gondang	11 566	415	178	12 159
18.	Pagerwojo	5 348	188	123	5 659
19.	Sendang	6 957	229	117	7 303
	<b>Kabupaten Tulungagung</b>	<b>213 207</b>	<b>10 347</b>	<b>3 903</b>	<b>227 457</b>

Catatan/Note: ...

Sumber/Source: Kantor Pelayanan Pajak Pratama Tulungagung / Tax Office Tulungagung Regency

**Tabel**  
**Table** 2.4.7

**Penerimaan Pajak Menurut Jenis Pajak di Kabupaten  
Tulungagung (Juta Rupiah), 2021-2022**  
**Tax Levied by Month and Type in Tulungagung Regency  
(Million Rupiahs), 2021-2022**

Jenis Pajak	2021	2022
(1)	(2)	(3)
<b>PAJAK PENGHASILAN</b>	<b>283 298,55</b>	<b>377 759,43</b>
Pajak Penghasilan Non Migas	283 308,22	377 759,40
1.1. PPh Pasal 21	143 340,69	144 801,62
1.2. PPh Pasal 22	11 492,36	9 735,66
1.3. PPh Pasal 22 Impor	572,67	10 419,29
1.4. PPh Pasal 23	9 164,85	9 340,14
1.5. PPh Pasal 25/29 Orang Pribadi	14 507,73	10 759,49
1.6. PPh Pasal 25/29 Badan	26 983,82	36 865,43
1.7. PPh Pasal 26	90,87	(12,39)
1.8. PPh Final	74 946,39	155 850,16
1.9. PPh Fiskal Luar Negeri	-	-
1.10. PPh Non Miga Lainnya	0,62	-
1.11. PPh DTP	2 208,23	-
Pajak Penghasilan Migas	- 9,67	0,04
2.1. PPh MinyakBumi	- 9,82	0,19
2.2. PPh Gas Alam	-	-
2.3. PPh Minyak Bumi Lainnya	-	-
2.4. PPh Migas Lainnya	0,15	(0,15)
<b>PPn dan PPnBM</b>	<b>254 673,51</b>	<b>273 080,70</b>
1. PPN Dalam Negeri	252 989,06	246 518,32
2. PPN Impor	1 374,70	26 328,45
3. PPn Lainnya	105,63	88,21
4. PPnBM Dalam Negeri	197,30	145,46
5. PPnBM Impor	0,53	0,21
6. PPnBM Lainnya	0,92	-
7. PPN DN DTP	5,38	0,06

Lanjutan Tabel/*Continued Table 2.4.7*

Jenis Pajak	2021	2022
(1)	(2)	(3)
<b>Pendapatan PPh DTP</b>		471,43
<b>PBB dan BPHTB</b>	6 913,70	7 504,04
Pendapatan PBB	6 913,70	7 504,04
Pendapatan BPHTB	-	-
<b>Pajak Lainnya dan PIB</b>	15 106,16	22 635,19
1. Bea Materai	120,00	271,94
2. Penjualan Benda Materai	14 972,41	22 344,00
3. Pendapatan PPh Batu Bara	-	-
4. Pajak Tidak Langsung lainnya	13,75	4,53
5. Bunga Penagihan PPh	-	1,18
6. Bunga Penagihan PPN dan PTLL	-	13,54
7. Bunga Penagihan PPnBM	-	-
8. Pemberian Imbalan Bunga	-	-
<b>Kabupaten Tulungagung</b>	<b>566 877,48</b>	<b>681 450,80</b>

Catatan/Note: ...

Sumber/Source: Kantor Pelayanan Pajak Pratama Tulungagung / *Tax Office Tulungagung Regency*

**Tabel**  
**Table** 2.4.8**Target Pokok dan Realisasi PBB Menurut Kecamatan,  
Sektor Perkotaan di Kabupaten Tulungagung, 2022**  
**Main Target and Buildings Tax Realization by Subdistrict,  
Urban Sector In Tulungagung Regency, 2022**

Kecamatan Subdistrict		Target pokok Main Target (rupiah)	Realisasi Realization (rupiah)	Persentase Pemasukan Revenues Percentage
(1)	(2)	(3)	(4)	
1. Besuki	-	-	-	-
2. Bandung	227 312 089	225 731 239	99,30	
3. Pakel	-	-	-	-
4. Campurdarat	164 726 763	163 857 905	99,47	
5. Tanggunggunung	-	-	-	-
6. Kalidawir	252 824 961	251 935 481	99,65	
7. Pucanglaban	-	-	-	-
8. Rejotangan	467 609 449	463 154 286	99,05	
9. Ngunut	1 900 321 457	1 576 655 046	82,97	
10. Sumbergempol	2 860 301 221	2 850 092 961	99,64	
11. Boyolangu	936 692 981	918 059 603	98,01	
12. Tulungagung	4 808 607 569	4 596 217 703	95,58	
13. Kedungwaru	4 460 970 270	4 287 111 697	96,10	
14. Ngantru	469 983 309	465 020 697	98,94	
15. Karangrejo	99 311 119	99 311 119	100,00	
16. Kauman	2 116 521 282	2 094 860 467	98,98	
17. Gondang	151 370 103	148 738 108	98,26	
18. Pagerwojo	-	-	-	-
19. Sendang	-	-	-	-
<b>Kabupaten Tulungagung</b>	<b>18 916 552 573</b>	<b>18 140 746 312</b>	<b>95,90</b>	

Catatan/Note: ...

Sumber/Source: Badan Pendapatan Daerah Kabupaten Tulungagung / Local Revenue Agency of Tulungagung Regency

**Tabel**  
**Table** 2.4.9

**Target Pokok dan Realisasi PBB Menurut Kecamatan,  
Sektor Pedesaan di Kabupaten Tulungagung 2022**  
*Main Target and Buildings Tax Realization by Subdistrict,  
Rural Sector In Tulungagung Regency 2022*

Kecamatan <i>Subdistrict</i>		Target pokok <i>Main Target</i> (rupiah)	Realisasi <i>Realization</i> (rupiah)	Persentase Pemasukan <i>Revenues Percentage</i>
(1)	(2)	(3)	(4)	
1.	Besuki	962 362 682	910 915 401	94,65
2.	Bandung	970 887 222	968 821 393	99,79
3.	Pakel	1 394 806 195	1 390 861 818	99,72
4.	Campurdarat	970 201 150	958 730 010	98,82
5.	Tanggunggunung	492 490 576	491 750 482	99,85
6.	Kalidawir	1 461 250 846	1 457 253 275	99,73
7.	Pucanglaban	660 124 251	652 404 981	98,83
8.	Rejotangan	1 814 514 519	1 810 674 975	99,79
9.	Ngunut	2 314 216 152	2 221 330 005	95,99
10.	Sumbergempol	-	-	-
11.	Boyolangu	1 611 728 852	1 606 887 530	99,70
12.	Tulungagung	-	-	-
13.	Kedungwaru	-	-	-
14.	Ngantru	2 287 711 528	2 283 747 771	99,83
15.	Karangrejo	1 015 243 616	1 010 605 533	99,54
16.	Kauman	-	-	-
17.	Gondang	1 150 704 338	1 146 999 113	99,68
18.	Pagerwojo	623 510 413	582 537 059	93,43
19.	Sendang	1 138 840 766	1 135 935 350	99,74
<b>Kabupaten Tulungagung</b>		<b>18 868 593 106</b>	<b>18 629 454 696</b>	<b>98,73</b>

Catatan/Note: ...

Sumber/Source: Badan Pendapatan Daerah Kabupaten Tulungagung / *Local Revenue Agency of Tulungagung Regency*

**Tabel**  
**Table** 2.4.10

**Alokasi Dana Desa (ADD), Dana Desa (DD) Menurut Kecamatan di Kabupaten Tulungagung, 2022**  
**The Allocation of Village Funds by Subdistrict in Tulungagung Regency, 2022**

	Kecamatan Subdistrict	Jumlah Desa/ Kelurahan	Banyaknya Alokasi The Total Allocation (Rp.)	
			Alokasi Dana Desa (ADD)	Dana Desa (DD)
	(1)	(2)	(3)	(4)
1.	Besuki	...	...	...
2.	Bandung	...	...	...
3.	Pakel	...	...	...
4.	Campurdarat	...	...	...
5.	Tanggunggunung	...	...	...
6.	Kalidawir	...	...	...
7.	Pucanglaban	...	...	...
8.	Rejotangan	...	...	...
9.	Ngunut	...	...	...
10.	Sumbergempol	...	...	...
11.	Boyolangu	...	...	...
12.	Tulungagung	...	...	...
13.	Kedungwaru	...	...	...
14.	Ngantru	...	...	...
15.	Karangrejo	...	...	...
16.	Kauman	...	...	...
17.	Gondang	...	...	...
18.	Pagerwojo	...	...	...
19.	Sendang	...	...	...
	<b>Kabupaten Tulungagung</b>	...	...	...

Lanjutan Tabel/Continued Table 2.4.10

Rincian Dana Desa Per Bidang (Rp.)				
Kecamatan Subdistrict		Bidang Penyelenggaraan Pemerintahan Desa	Bidang Pelaksanaan Pembangunan Desa	Bidang Pembinaan Kemasyarakatan
(1)		(5)	(6)	(7)
1.	Besuki	...	...	...
2.	Bandung	...	...	...
3.	Pakel	...	...	...
4.	Campurdarat	...	...	...
5.	Tanggunggunung	...	...	...
6.	Kalidawir	...	...	...
7.	Pucanglaban	...	...	...
8.	Rejotangan	...	...	...
9.	Ngunut	...	...	...
10.	Sumbergempol	...	...	...
11.	Boyolangu	...	...	...
12.	Tulungagung	...	...	...
13.	Kedungwaru	...	...	...
14.	Ngantru	...	...	...
15.	Karangrejo	...	...	...
16.	Kauman	...	...	...
17.	Gondang	...	...	...
18.	Pagerwojo	...	...	...
19.	Sendang	...	...	...
<b>Kabupaten Tulungagung</b>		...	...	...

Lanjutan Tabel/*Continued Table* 2.4.10

Rincian Dana Desa Per Bidang (Rp.)				
Kecamatan <i>Subdistrict</i>	Bidang Pemberdayaan Masyarakat	Bidang Tak Terduga	Jumlah <i>Total</i>	
(1)	(8)	(9)	(10)	
1. Besuki	...	...	...	
2. Bandung	...	...	...	
3. Pakel	...	...	...	
4. Campurdarat	...	...	...	
5. Tanggunggunung	...	...	...	
6. Kalidawir	...	...	...	
7. Pucanglaban	...	...	...	
8. Rejotangan	...	...	...	
9. Ngunut	...	...	...	
10. Sumbergempol	...	...	...	
11. Boyolangu	...	...	...	
12. Tulungagung	...	...	...	
13. Kedungwaru	...	...	...	
14. Ngantru	...	...	...	
15. Karangrejo	...	...	...	
16. Kauman	...	...	...	
17. Gondang	...	...	...	
18. Pagerwojo	...	...	...	
19. Sendang	...	...	...	
<b>Kabupaten Tulungagung</b>	...	...	...	

Catatan/*Note*: ...Sumber/*Source*: Dinas Pemberdayaan Masyarakat dan Desa Kabupaten Tulungagung/*Village and Community Empowerment Office of Tulungagung Regency*



**Tabel**  
**Table** 2.4.11

**Pungutan Menurut Bulan dan Jenisnya di Kabupaten  
Tulungagung (Rupiah), 2022**  
**Tax Levied by Month and Type in Tulungagung Regency  
(Rupiahs), 2022**

<b>Bulan Month</b>	<b>PKB</b>	<b>BBNKB</b>	<b>PAP</b>
<b>(1)</b>	<b>(2)</b>	<b>(3)</b>	<b>(4)</b>
Januari/January	16 312 755 350	8 645 096 000	199 502 650
Februari/February	15 595 962 700	6 142 399 000	187 251 950
Maret/March	18 594 152 050	8 390 479 000	197 588 950
April/April	18 084 659 800	8 126 875 000	195 312 950
Mei/May	17 219 898 950	5 300 999 500	118 429 550
Juni/June	22 375 635 800	7 387 983 500	167 956 700
Juli/July	18 995 521 300	6 542 590 500	210 425 900
Agustus/August	20 898 749 550	7 654 178 500	222 047 350
September/September	22 055 614 486	7 629 183 000	184 014 400
Oktober/October	20 647 365 500	7 404 853 000	201 826 850
November/November	23 035 788 950	8 034 875 500	260 901 700
Desember/December	24 164 467 800	9 256 719 000	378 442 150
<b>Kabupaten Tulungagung</b>	<b>237 980 572 236</b>	<b>90 516 231 500</b>	<b>2 523 701 100</b>

Lanjutan Tabel/Continued Table 2.4.11

<b>Bulan Month</b>	<b>RJU</b>	<b>Parkir</b>	<b>Jumlah Total</b>
<b>(1)</b>	<b>(5)</b>	<b>(6)</b>	<b>(7)</b>
Januari/January	8 110 000	-	25 157 354 000
Februari/February	8 110 000	-	21 925 613 650
Maret/March	6 760 000	339 230 775	27 521 450 775
April/April	8 110 000	80 969 525	26 487 817 275
Mei/May	8 110 000	76 146 200	22 715 474 200
Juni/June	10 360 000	76 023 025	30 007 599 025
Juli/July	8 860 000	94 272 100	25 842 809 800
Agustus/August	8 860 000	84 606 275	28 859 581 675
September/September	8 110 000	91 882 700	29 960 694 586
Oktober/October	8 190 000	92 706 575	28 346 751 925
November/November	8 140 000	88 675 600	31 420 241 750
Desember/December	8 160 000	92 490 450	33 892 119 400
<b>Kabupaten Tulungagung</b>	<b>99 880 000</b>	<b>1 117 003 225</b>	<b>332 137 508 061</b>

Catatan/Note: ...

Sumber/Source: UPT, Dinas Pendapatan Provinsi Jatim/ UPT, East Java Province Revenue Service

# BAB 3

## PENDUDUK DAN KETENAGAKERJAAN POPULATION AND EMPLOYMENT

### MIGRASI KABUPATEN TULUNGAGUNG 2022

  
Masuk


**13.975**

**15.187**

  
Keluar

### Upah Minimum Kabupaten (UMK) Tulungagung 2022

**Rp 2.029.358,67**





**PENJELASAN TEKNIS**

**TECHNICAL NOTES**

1. Sumber utama data kependudukan adalah sensus penduduk yang dilaksanakan setiap sepuluh tahun sekali. Sensus penduduk telah dilaksanakan sebanyak tujuh kali sejak Indonesia merdeka, yaitu tahun 1961, 1971, 1980, 1990, 2000, 2010, dan 2020. Di dalam sensus penduduk, pencacahan dilakukan terhadap seluruh penduduk yang berdomisili di wilayah teritorial Indonesia termasuk warga negara asing kecuali anggota korps diplomatik negara sahabat beserta keluarganya. Metode pengumpulan data dalam sensus dilakukan dengan wawancara antara petugas sensus dengan responden dan juga melalui e-census. Pencatatan penduduk menggunakan konsep usual residence yaitu konsep di mana penduduk biasa bertempat tinggal. Bagi penduduk yang bertempat tinggal tetap dicacah di mana mereka biasa tinggal, sedangkan untuk penduduk yang tidak bertempat tinggal tetap dicacah di tempat di mana mereka ditemukan petugas sensus pada malam 'Hari Sensus'. Termasuk penduduk yang tidak bertempat tinggal tetap adalah tuna wisma, awak kapal berbendera Indonesia, penghuni perahu/rumah apung, masyarakat terpencil/terasing,

1. *The main source of demographic data is population census, which is conducted every ten years. Population Census has been conducted seven times since Indonesia's independence: 1961, 1971, 1980, 1990, 2000, 2010, and 2020. The population census enumerates all residents who domicile in the entire territory of Indonesia including foreign citizens except the diplomatic corps members of friendly countries and their families. The method of data collection in a population census involves interviewing respondents and conducting e-census. Enumeration of the population uses the concept of "usual residence" which is the concept of "places where people usually live". De jure was applied to the permanent residents, while de facto was applied to non-permanent residents. The permanent residents were enumerated in place where they normally live, while the non-permanent residents were enumerated where they were found by the enumerators on the night of 'Census Date'. The non permanent residents include homeless people, ship crew, boat people, remote area community, and internally displaced persons. Those who had permanent residence and had been travelling away from their home for six months or more were not*

dan pengungsi. Bagi mereka yang mempunyai tempat tinggal tetap dan sedang bepergian ke luar wilayah lebih dari enam bulan tidak dicacah di tempat tinggalnya, tetapi dicacah di tempat tujuannya. Untuk tahun yang tidak dilaksanakan sensus penduduk, data kependudukan diperoleh dari hasil proyeksi penduduk. Proyeksi penduduk merupakan suatu perhitungan ilmiah yang didasarkan pada asumsi dari komponen-komponen perubahan penduduk yaitu kelahiran, kematian, dan migrasi. Proyeksi penduduk Indonesia 2010–2035 menggunakan data dasar penduduk hasil SP2010.

*enumerated in their permanent place, but in the place where they were during the census. For the periods where the population census is not conducted, population projection is done to estimate population during those years. The population projection is an estimate based on the demographic components such as birth, death, and migration. Indonesia's 2010–2035 population projection used the 2010 Population Census as the base population.*

- |   |  |
|---|--|
| <p>2. Penduduk Indonesia adalah semua orang yang berdomisili di wilayah teritorial Indonesia selama 6 bulan atau lebih dan atau mereka yang berdomisili kurang dari 6 bulan tetapi bertujuan menetap.</p> | <p>2. <i>The population of Indonesia are all residents of the entire territory of Indonesia who have stayed for six months or longer and those who intended to stay more than six months even though their length of stay is less than six months.</i></p> |
| <p>3. Laju pertumbuhan penduduk adalah angka yang menunjukkan persentase pertambahan penduduk dalam jangka waktu tertentu.</p>  | <p>3. <i>The growth rate of population is the number that show percentage of population growth within a specified period.</i></p>  |
| <p>4. Kepadatan penduduk adalah rasio banyaknya penduduk per kilometer persegi.</p>   | <p>4. <i>Population density is ratio of population per square kilometer.</i></p>   |
| <p>5. Rasio jenis kelamin adalah</p>  | <p>5. <i>Sex ratio is the ratio of males</i></p>   |

perbandingan antara penduduk laki-laki dan penduduk perempuan pada suatu wilayah dan waktu tertentu. Ini biasanya dinyatakan dengan banyaknya penduduk laki-laki untuk 100 penduduk perempuan.

*population to females population in a given area and time. This is usually expressed as the number of males for every 100 females.*

6. Distribusi penduduk adalah pola persebaran penduduk di suatu wilayah, baik berdasarkan batas-batas geografis maupun berdasarkan batas-batas administrasi pemerintahan.

6. *Population distribution is the pattern of population distribution in an area, either by geographic boundaries or by government administrative boundaries.*

7. Komposisi penduduk adalah pola persebaran penduduk menurut karakteristiknya, contoh: penduduk menurut kelompok umur; penduduk menurut jenis kelamin.

7. *Population composition is the pattern of population distribution by its characteristics, example: population by age group; population by sex*

8. Penduduk usia kerja adalah penduduk yang berumur 15 tahun ke atas.

8. *Working age population is persons of 15 years and over.*

9. Angkatan kerja adalah penduduk usia kerja (15 tahun ke atas) yang bekerja, punya pekerjaan namun sementara tidak bekerja, dan pengangguran.

9. *Labor force or economically active are persons of 15 years and over who in the previous week were working, temporarily absent from work but having jobs, and unemployment.*

10. Bekerja adalah kegiatan ekonomi yang dilakukan oleh seseorang dengan maksud memperoleh atau membantu memperoleh pendapatan atau keuntungan dan lamanya bekerja paling sedikit 1 jam secara terus menerus dalam

10. *Working is economic activity conducted by a person and intended to earn income by doing work or helping to do work at least one hour continuously during the reference week (including unpaid family worker/s for any economic*



seminggu yang lalu (termasuk pekerja keluarga tanpa upah yang membantu dalam suatu usaha/kegiatan ekonomi).

11. Jumlah jam kerja seluruhnya adalah jumlah jam kerja yang digunakan untuk bekerja (tidak termasuk jam kerja istirahat resmi dan jam kerja yang digunakan untuk hal-hal di luar pekerjaan).
  12. Lapangan usaha adalah bidang kegiatan dari pekerjaan/tempat bekerja di mana seseorang bekerja. Klasifikasi lapangan usaha mengikuti Klasifikasi Baku Lapangan Usaha Indonesia (KBLI) dalam 1 digit.
  13. Status pekerjaan adalah kedudukan seseorang dalam unit usaha/kegiatan dalam melakukan pekerjaan.
  14. Berusaha sendiri tanpa dibantu orang lain adalah bekerja atau berusaha dengan menanggung risiko secara ekonomis yaitu dengan tidak kembalinya ongkos produksi yang telah dikeluarkan dalam rangka usahanya tersebut, serta tidak menggunakan pekerja dibayar maupun pekerja tak dibayar, termasuk yang sifat pekerjaannya memerlukan teknologi atau keahlian khusus.
  15. Berusaha dibantu buruh tidak tetap/buruh tidak dibayar adalah
- activity).*
11. *Total working hours is the total hours spent by an employee to perform all jobs (excluding the time used for other activities which are not classified as work).*
  12. *Industry is field of a person's activity or establishment. The classification of industries follows the Indonesia Standard Industrial Classification (KBLI) in one digit.*
  13. *Employment status is the status of a person at his place of work or establishment where he was employed.*
  14. *Own-account worker is a person who works at his own risk without assisted by paid per month worker or unpaid worker include technical job or skill job.*
  15. *Employer assisted by temporary workers/unpaid worker is a person*



bekerja atau berusaha atas risiko sendiri dan menggunakan buruh/pekerja tak dibayar dan atau buruh/pekerja tidak tetap.

*who works at his own risk and assisted by temporary worker/unpaid worker.*

16. Berusaha dibantu buruh tetap/buruh dibayar adalah berusaha atas risiko sendiri dan mempekerjakan paling sedikit satu orang buruh/pekerja tetap yang dibayar.

16. *Employer assisted by permanent workers/paid workers is a person who does his business at her/his own risk at least one assisted by paid permanent worker.*

17. Buruh/karyawan/pegawai adalah seseorang yang bekerja pada orang lain atau instansi/kantor/perusahaan secara tetap dengan menerima upah/gaji baik berupa uang maupun barang. Buruh yang tidak mempunyai majikan tetap adalah tidak digolongkan sebagai buruh/karyawan, tetapi sebagai pekerja bebas. Seseorang dianggap memiliki majikan tetap jika memiliki 1 (satu) majikan (orang/rumah tangga) yang sama dalam sebulan terakhir, khusus pada sektor bangunan batasannya tiga bulan. Apabila majikannya instansi/lembaga. boleh lebih dari satu.

17. *Employee is a person who work permanently for other people or institution/office/ company and gains some money/cash or goods as wage/salary. Labor who have no permanent employer is not categorized as a laborer/ worker/ employee but casual worker. A laborers in general is considered to have a permanent employer if he has the same employer during the past month, particularly for building construction sector is 3 months. If the employer is an institution, more than 1 (one) employer is allowed.*

18. Pekerja bebas adalah seseorang yang bekerja pada orang lain/ majikan/institusi yang tidak tetap (lebih dari 1 majikan dalam sebulan terakhir) di usaha pertanian, baik berupa usaha rumah tangga maupun bukan usaha rumah tangga ataupun di nonpertanian atas dasar balas

18. *Casual employee is a person who does not work permanently for other people/employer/ institution (more than 1 employer during the last 1 month) in agricultural sector, either home industry or not home industry or in non-agricultural sector based on remuneration paid with money or goods and based on*

jasa dengan menerima upah atau imbalan baik berupa uang maupun barang dan baik dengan sistem pembayaran harian maupun borongan.

*daily or contract payment system.*

19. Pekerja tak dibayar adalah seseorang yang bekerja membantu usaha untuk memperoleh penghasilan/keuntungan yang dilakukan oleh salah seorang anggota rumah tangga atau bukan anggota rumah tangga tanpa mendapat upah/gaji baik berupa uang maupun barang.

19. *Unpaid worker is a person who intended to work without pay either with money or good. In an establishment run by other members of the family or neighbour.*

<https://tulungagungkab.bps.go.id>

**ULASAN**

**DESCRIPTION**

**Kependudukan**

Penduduk Kabupaten Tulungagung menurut hasil *Long Form* Sensus Penduduk 2020 sebanyak 1.105.337 jiwa. Penduduk laki-laki berjumlah 552.835 jiwa sedangkan penduduk perempuan berjumlah 552.502 jiwa. Kecamatan dengan presentase jumlah penduduk terbesar berada pada Kecamatan Kedungwaru sebesar 8,67% sedangkan presentase penduduk terkecil berada pada Kecamatan Tanggunggunung sebesar 2,37%.

**Ketenagakerjaan**

Salah satu tantangan besar bangsa ini adalah menciptakan lapangan kerja/usaha yang layak bagi angkatan kerja yang besar dan cenderung terus meningkat karena perubahan struktur umur penduduk. Tantangan ini mencakup dua aspek sekaligus. penciptaan lapangan kerja baru bagi angkatan kerja yang belum bekerja dan peningkatan kerja bagi mereka yang sudah bekerja sehingga memperoleh imbalan kerja yang memadai untuk dapat hidup layak. Oleh karena itu, pemerintah perlu mengawasi pelaksanaan dari penerapan Upah Kerja Minimum.

Pencari kerja terdaftar menurut Dinas Tenaga Kerja dan Transmigrasi pada tahun 2022 sebesar 4.952 jiwa, yang didominasi lulusan SMA sebanyak 2.376 jiwa. Pencari kerja yang telah disalurkan menurut golongan pokok jabatan terbesar di Tenaga Produksi

**Population**

*The population of Tulungagung Regency according to the results of the 2020 Population Census Long Form is 1,105,337 people. The male population is 552,835 people while the female population is 552,502 people. The district with the largest percentage of the population is in the Kedungwaru District of 8.67% while the smallest percentage of the population is in the Tanggunggunung District of 2,37%.*

**Employment**

*In this otonomi era. quick and accurate service are expected because it can support the succes of regency development. Civil Servants as the servant of the state and servant are demanded to improve individual quality to give perfect service.*

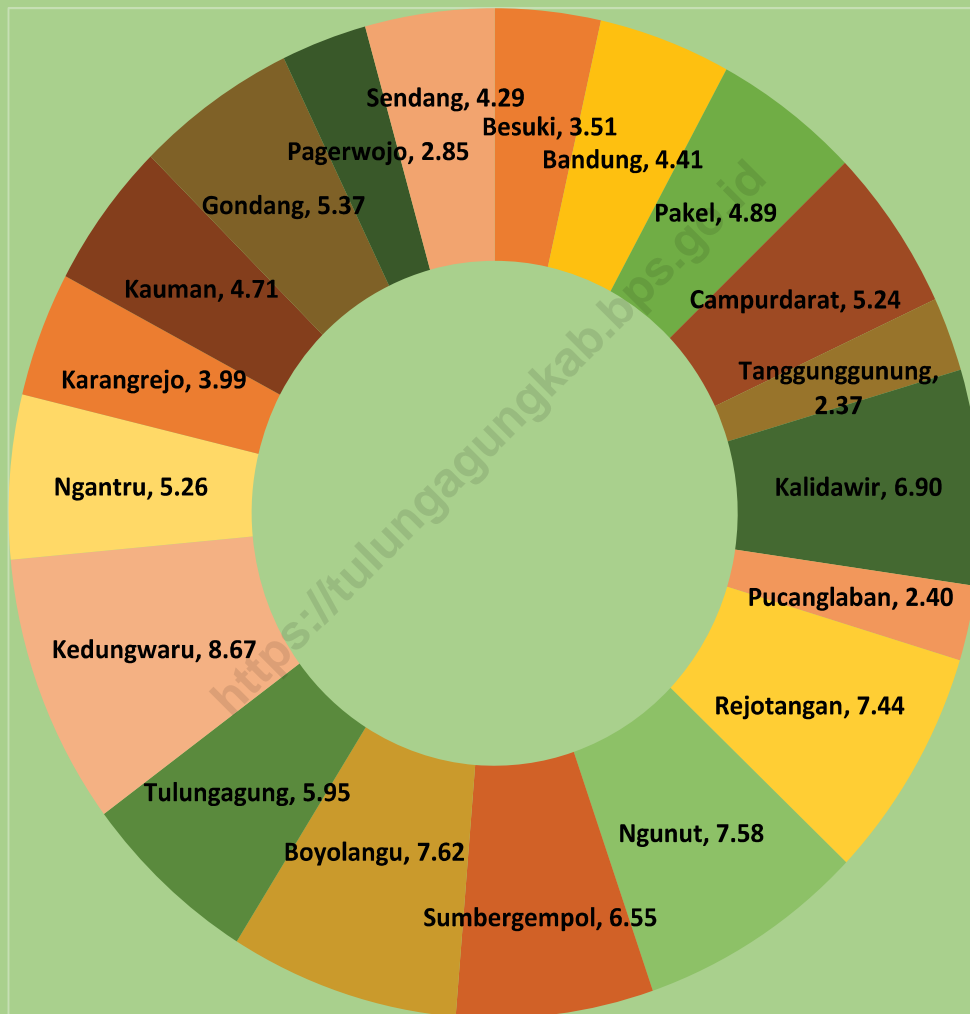
*There are 4,952 registered job seekers according to the Manpower and Transmigration Office, of which 2,376 are dominated by high school graduates. Job seekers who have been distributed according to the largest main position group in the Production Workforce and*

dan Tenaga yang bersangkutan dengan itu (ybdi) yaitu sebesar 2.416 jiwa.

<https://tulungagungkab.bps.go.id>

**Gambar** 3.1  
**Figures**

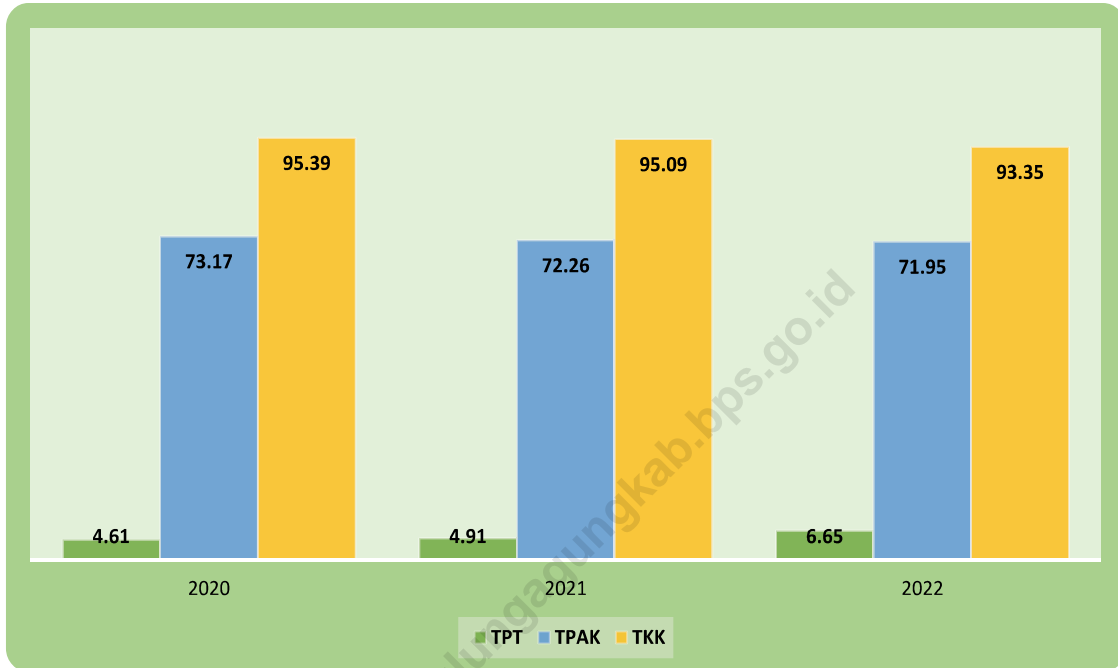
**Persentase Jumlah Penduduk menurut Kecamatan di Kabupaten Tulungagung, 2022**  
**Percentage Population by Subdistrict in Tulungagung Regency, 2022**



Sumber/Source : Hasil Proyeksi Penduduk Interim 2020-2023 (Pertengahan tahun/Juni)/The result of interim Population Projection 2020-2023 (mid year/June)

**Gambar**  
**Figures** 3.2

**Indikator Ketenagakerjaan di Kabupaten Tulungagung,  
2020-2022**  
**Employment Indicators in Tulungagung Regency, 2020-  
2022**



Sumber/Source : BPS, Survei Angkatan Kerja Nasional (Sakernas) Agustus/BPS-Statistics Indonesia, August National Labor Force Survey

**3.1 PENDUDUK  
POPULATION**

**Tabel 3.1.1 Penduduk, Laju Pertumbuhan Penduduk per Tahun, Distribusi Persentase Penduduk, Kepadatan Penduduk, Rasio Jenis Kelamin Penduduk Menurut Kecamatan di Kabupaten Tulungagung, 2021-2022**  
*Population, Annual Population Growth Rate, Percentage Distribution of Population, Population Density, and Population Sex Ratio by Subdistrict in Tulungagung Regency, 2021-2022*

Kecamatan Subdistrict	Penduduk (ribu) Population (thousand)		Laju Pertumbuhan Penduduk per Tahun Annual Population Growth Rate (%)	
	2021 <sup>1</sup>	2022 <sup>1</sup>	2020-2021 <sup>2</sup>	2021-2022 <sup>3</sup>
(1)	(2)	(3)	(4)	(5)
1. Besuki	38,41	38,79	1,14	1,14
2. Bandung	48,19	48,70	1,20	1,20
3. Pakel	53,55	54,02	1,02	1,02
4. Campurdarat	57,62	57,91	0,64	0,64
5. Tanggunggunung	25,96	26,18	0,97	0,97
6. Kalidawir	75,21	76,25	1,53	1,53
7. Pucanglaban	26,15	26,53	1,61	1,61
8. Rejotangan	81,25	82,20	1,32	1,32
9. Ngunut	83,14	83,81	0,95	0,95
10. Sumbergempol	71,70	72,37	1,07	1,07
11. Boyolangu	83,71	84,28	0,83	0,83
12. Tulungagung	65,83	65,82	0,12	0,12
13. Kedungwaru	95,06	95,85	0,98	0,98
14. Ngantru	57,67	58,10	0,90	0,90
15. Karangrejo	43,75	44,15	1,04	1,04
16. Kauman	51,88	52,08	0,52	0,52
17. Gondang	58,96	59,35	0,81	0,81
18. Pagerwojo	31,44	31,53	0,44	0,44
19. Sendang	47,13	47,44	0,79	0,79
<b>Kabupaten Tulungagung</b>	<b>1 096,59</b>	<b>1105,34</b>	<b>0,93</b>	<b>0,93</b>

Lanjutan Tabel/Continued Table 3.1.1

Kecamatan Subdistrict	Persentase Penduduk Percentage of Total Population		Kepadatan Penduduk (per km <sup>2</sup> ) <sup>5</sup> Population Density per sq.km	
	2021 <sup>1</sup>	2022 <sup>1</sup>	2021 <sup>4</sup>	2022 <sup>4</sup>
(1)	(6)	(7)	(8)	(9)
1. Besuki	3,50	3,51	...	...
2. Bandung	4,39	4,41	...	...
3. Pakel	4,88	4,89	...	...
4. Campurdarat	5,25	5,24	...	...
5. Tanggunggunung	2,37	2,37	...	...
6. Kalidawir	6,86	6,90	...	...
7. Pucanglaban	2,38	2,40	...	...
8. Rejotangan	7,41	7,44	...	...
9. Ngunut	7,58	7,58	...	...
10. Sumbergempol	6,54	6,55	...	...
11. Boyolangu	7,63	7,62	...	...
12. Tulungagung	6,00	5,95	...	...
13. Kedungwaru	8,67	8,67	...	...
14. Ngantru	5,26	5,26	...	...
15. Karangrejo	3,99	3,99	...	...
16. Kauman	4,73	4,71	...	...
17. Gondang	5,38	5,37	...	...
18. Pagerwojo	2,87	2,85	...	...
19. Sendang	4,30	4,29	...	...
<b>Kabupaten Tulungagung</b>	<b>100,00</b>	<b>100,00</b>	<b>958,12</b>	<b>965,76</b>



Lanjutan Tabel/*Continued Table* 3.1.1

Kecamatan <i>Subdistrict</i>		Rasio Jenis Kelamin <i>Population Sex Ratio</i>	
		2020 <sup>1</sup>	2021 <sup>2</sup>
(1)		(10)	(11)
1.	Besuki	99,80	
2.	Bandung	98,94	
3.	Pakel	98,85	
4.	Campurdarat	102,05	
5.	Tanggunggunung	100,12	
6.	Kalidawir	99,59	
7.	Pucanglaban	100,11	
8.	Rejotangan	100,80	
9.	Ngunut	100,76	
10.	Sumbergempol	100,97	
11.	Boyolangu	101,02	
12.	Tulungagung	97,52	
13.	Kedungwaru	100,07	
14.	Ngantru	100,48	
15.	Karangrejo	99,31	
16.	Kauman	100,49	
17.	Gondang	99,68	
18.	Pagerwojo	100,97	
19.	Sendang	100,43	
<b>Kabupaten Tulungagung</b>		<b>100,13</b>	

Catatan/*Note*: <sup>1</sup> Hasil Proyeksi Penduduk Interim 2020-2023 (Pertengahan tahun/Juni)/*The result of interim Population Projection 2020-2023 (mid year/June)*

<sup>2</sup> Laju pertumbuhan penduduk dihitung berdasarkan penduduk tahun 2020 (September) dibandingkan dengan penduduk tahun 2021 (Juni)/*The growth rate refers to the change of the population in 2020 (September) to the population in 2021 (June)*

<sup>3</sup> Laju pertumbuhan penduduk dihitung berdasarkan penduduk tahun 2021 (Juni) dibandingkan dengan penduduk tahun 2022 (Juni)/*The growth rate refers to the change of the population in 2021 (June) to the population in 2022 (June)*

<sup>4</sup> Luas kabupaten berdasarkan Keputusan Menteri Dalam Negeri Nomor 100.1.1-6117 Tahun 2022 Tentang Pemberian dan Pemutakhiran Kode, Data Wilayah Administrasi Pemerintahan dan Pulau/*Regency area based on Decree of the Minister of Home Affairs Number 100.1.1-6117 of 2022 Regarding the Granting and Updating of Codes, Data on Government Administration Areas and Islands*

Sumber/*Source*: BPS dan Kementerian Dalam Negeri/*BPS-Statistics and Ministry of Home Affairs*

**Tabel 3.1.2** Penduduk Menurut Kelompok Umur dan Jenis Kelamin di Kabupaten Tulungagung, 2022  
**Table 3.1.2** Population by Age Groups and Sex in Tulungagung Regency, 2022

Kelompok Umur Age Group	Jenis Kelamin Sex		Jumlah Total
	Laki-Laki Male	Perempuan Female	
(1)	(2)	(3)	(4)
0-4	35 461	33 722	69 183
9-10	36 985	35 333	72 318
14-10	39 069	36 857	75 926
15-19	39 371	37 348	76 719
20-24	39 423	38 229	77 652
25-29	38 569	36 891	75 460
30-34	39 195	39 097	78 292
35-39	42 313	42 760	85 073
40-44	42 724	43 169	85 893
45-49	43 011	43 618	86 629
50-54	39 815	39 508	79 323
55-59	35 001	35 403	70 404
60-64	27 839	28 727	56 566
65-69	23 153	24 922	48 075
70-75	14 622	15 691	30 313
75+	16 284	21 227	37 511
<b>Kabupaten Tulungagung</b>	<b>552 835</b>	<b>552 502</b>	<b>1 105 337</b>

Catatan/Note: Hasil Proyeksi Penduduk Interim 2020-2023(Pertengahan tahun/Juni)/The result of Interim Population Projection 2020-2023 (mid year/June)

Sumber/Source: BPS/BPS-Statistics Indonesia

**Tabel**  
**Table** 3.1.3

**Hasil Sensus Penduduk dan Laju Pertumbuhan  
antar Sensus Menurut Kecamatan di Kabupaten  
Tulungagung**  
*The Result of Population Census by Subdistrict and Growth  
Rate between Censuses by Subdistrict in Tulungagung  
Regency*

Kecamatan Subdistrict	Sensus Penduduk (Jiwa) Population Census (Person)					
	1971	1980	1990	2000	2010	2020
(1)	(2)	(3)	(4)	(5)	(6)	(7)
1. Besuki	27 665	28 442	30 724	31 952	33 900	38 098
2. Bandung	38 509	39 465	39 767	40 229	42 216	47 761
3. Pakel	39 396	42 512	41 625	44 154	47 873	53 170
4. Campurdarat	34 712	39 311	43 649	48 762	53 755	57 432
5. Tanggunggunung	18 896	21 350	21 739	21 502	23 343	25 792
6. Kalidawir	62 298	60 750	60 063	61 856	63 541	74 309
7. Pucanglaban	22 287	21 942	21 776	21 217	21 883	25 812
8. Rejotangan	56 740	61 354	64 070	65 489	70 262	80 440
9. Ngunut	52 754	61 437	65 134	69 558	74 949	82 614
10. Sumbergempol	45 935	51 648	56 371	58 964	63 761	71 164
11. Boyolangu	45 699	51 298	61 187	68 323	76 499	83 281
12. Tulungagung	53 880	61 728	66 148	63 191	65 123	65 952
13. Kedungwaru	50 288	59 545	70 775	78 323	85 389	94 430
14. Ngantru	38 415	42 769	45 723	47 564	52 276	57 332
15. Karangrejo	30 996	34 109	37 334	37 854	39 038	43 439
16. Kauman	37 153	42 102	46 140	47 623	49 087	51 776
17. Gondang	43 077	45 271	49 703	52 779	53 999	58 671
18. Pagerwojo	27 231	29 873	27 807	29 025	30 018	31 396
19. Sendang	33 919	38 266	40 158	41 468	43 246	46 906
<b>Kabupaten Tulungagung</b>	<b>759 850</b>	<b>833 172</b>	<b>889 893</b>	<b>929 833</b>	<b>990 158</b>	<b>1 089 775</b>

Lanjutan Tabel/Continued Table 3.1.3

Kecamatan Subdistrict	Laju Pertumbuhan (Persen) The Growth (Percentage)				
	1971-1980	1980-1990	1990-2000	2000-2010	2010-2020
(1)	(8)	(9)	(10)	(11)	(12)
1. Besuki	0,31	0,77	0,40	0,61	1,14
2. Bandung	0,27	0,08	0,12	0,49	1,20
3. Pakel	0,84	- 0,21	0,61	0,84	1,02
4. Campurdarat	1,38	1,05	1,17	1,02	0,64
5. Tanggunggunung	1,35	0,18	- 0,11	0,86	0,97
6. Kalidawir	- 0,28	0,11	0,30	0,27	1,53
7. Pucanglaban	- 0,17	- 0,88	- 0,26	0,31	1,61
8. Rejotangan	0,86	0,43	0,22	0,73	1,32
9. Ngunut	1,69	0,59	0,68	0,78	0,95
10. Sumbergempol	1,30	0,88	0,46	0,81	1,07
11. Boyolangu	1,28	1,78	1,17	1,20	0,83
12. Tulungagung	1,51	0,69	- 0,45	0,31	0,12
13. Kedungwaru	1,88	1,74	1,07	0,90	0,98
14. Ngantru	1,19	0,67	0,40	0,99	0,90
15. Karangrejo	1,06	0,91	0,14	0,31	1,04
16. Kauman	1,39	0,92	0,32	0,31	0,52
17. Gondang	0,55	0,94	0,62	0,23	0,81
18. Pagerwojo	1,03	- 0,71	0,44	0,34	0,44
19. Sendang	1,34	0,48	0,33	0,43	0,79
<b>Kabupaten Tulungagung</b>	<b>1,02</b>	<b>0,66</b>	<b>0,45</b>	<b>0,65</b>	<b>0,93</b>

Catatan/Note: ...

Sumber/Source: Hasil Sensus Penduduk Badan Pusat Statistik Kabupaten Tulungagung/ Results of Population Census of the Central Bureau of Statistics of Tulungagung Regency

**Tabel**  
**Table** 3.1.4

**Realisasi Pemberangkatan Transmigrasi Umum Menurut Bulan dan Kepala Keluarga serta Jiwa di Kabupaten Tulungagung, 2022**  
*Public Transmigrants by Month, Head of the Family and Person in Tulungagung Regency, 2022*

	<b>Bulan</b> <i>Month</i>	<b>Kepala Keluarga</b> <i>Head of Family</i>	<b>Jiwa</b> <i>Person</i>
	(1)	(2)	(3)
1.	Januari / <i>January</i>	-	-
2.	Pebruari / <i>February</i>	-	-
3.	Maret / <i>March</i>	-	-
4.	April / <i>April</i>	-	-
5.	Mei / <i>May</i>	-	-
6.	Juni / <i>June</i>	-	-
7.	Juli / <i>July</i>	-	-
8.	Agustus / <i>August</i>	-	-
9.	September / <i>September</i>	-	-
10.	Oktober / <i>October</i>	-	-
11.	Nopember / <i>November</i>	-	-
12.	Desember / <i>December</i>	-	-
<b>Kabupaten Tulungagung</b>		-	-

Catatan/Note: ...

Sumber/Source: Dinas Tenaga Kerja dan Transmigrasi Kabupaten Tulungagung/ *Manpower Office and Transmigration of Tulungagung Regency*

**Tabel**  
**Table** 3.1.5**Realisasi Pemberangkatan Transmigrasi Umum Menurut Kecamatan dan Kepala Keluarga serta Jiwa di Kabupaten Tulungagung, 2022**  
*Public Transmigrants by Subdistrict, Head of the Family and Person in Tulungagung Regency, 2022*

	<b>Kecamatan Subdistrict</b>	<b>Kepala Keluarga Head of Family</b>	<b>Jiwa Person</b>
	(1)	(2)	(3)
1.	Besuki	-	-
2.	Bandung	-	-
3.	Pakel	-	-
4.	Campurdarat	-	-
5.	Tanggunggunung	-	-
6.	Kalidawir	-	-
7.	Pucanglaban	-	-
8.	Rejotangan	-	-
9.	Ngunut	-	-
10.	Sumbergempol	-	-
11.	Boyolangu	-	-
12.	Tulungagung	-	-
13.	Kedungwaru	-	-
14.	Ngantru	-	-
15.	Karangrejo	-	-
16.	Kauman	-	-
17.	Gondang	-	-
18.	Pagerwojo	-	-
19.	Sendang	-	-
	<b>Kabupaten Tulungagung</b>	-	-

Catatan/Note: ...

Sumber/Source: Dinas Tenaga Kerja dan Transmigrasi Kabupaten Tulungagung/ *Manpower Office and Transmigration of Tulungagung Regency*

**Tabel**  
**Table** 3.1.6

**Realisasi Pemberangkatan Transmigrasi Umum Menurut Daerah Penempatan dan Kepala Keluarga serta Jiwa di Kabupaten Tulungagung, 2022**  
*Public Transmigrants by Place of Settlement, Head of the Family and Person in Tulungagung Regency, 2022*

	<b>Provinsi Province</b>	<b>Kepala Keluarga Head of Family</b>	<b>Jiwa Person</b>
	(1)	(2)	(3)
1.	Aceh	-	-
2.	Sumatera Utara	-	-
3.	Riau	-	-
4.	Jambi	-	-
5.	Sumatera Barat	-	-
6.	Bengkulu	-	-
7.	Sumatera Selatan	-	-
8.	Lampung	-	-
9.	Kalimantan Barat	-	-
10.	Kalimantan Tengah	-	-
11.	Kalimantan Timur/Utara	-	-
12.	Kalimantan Selatan	-	-
13.	Sulawesi Utara	-	-
14.	Sulawesi Tengah	-	-
15.	Sulawesi Selatan	-	-
16.	Sulawesi Barat	-	-
17.	Maluku	-	-
18.	Papua	-	-
19.	Gorontalo	-	-
	<b>Kabupaten Tulungagung</b>	-	-

Catatan/Note: ...

Sumber/Source: Dinas Tenaga Kerja dan Transmigrasi Kabupaten Tulungagung/ Manpower Office and Transmigration of Tulungagung Regency

**Tabel** 3.1.7 **Realisasi Pemberangkatan Transmigrasi Umum Menurut Tahun dan Jenisnya di Kabupaten Tulungagung, 2018-2022**  
**Table** **Public Transmigrants by Year and Type in Tulungagung Regency, 2018-2022**

Tahun Years	Umum Public		Swakarsa Self Developing		Jumlah Total	
	Kepala Keluarga Head of Family	Jiwa Person	Kepala Keluarga Head of Family	Jiwa Person	Kepala Keluarga Head of Family	Jiwa Person
(1)	(2)	(3)	(4)	(5)	(6)	(7)
2018	2	9	-	-	-	-
2019	8	20	-	-	-	-
2020	-	-	-	-	-	-
2021	-	-	-	-	-	-
2022	-	-	-	-	-	-

Catatan/Note: ...

Sumber/Source: Dinas Tenaga Kerja dan Transmigrasi Kabupaten Tulungagung/ Manpower Office and Transmigration of Tulungagung Regency



**Tabel**  
**Table** 3.1.8

**Akta Kelahiran Umum Menurut Bulan dan Kewarganegaraan di Kabupaten Tulungagung, 2022**  
**Birth Certificate General By Month and Citizenship in Tulungagung Regency, 2022**

	Bulan Month	Akta Kelahiran Umum Birth Certificate		Anak Luar Nikah Children outside marriage	Jumlah Total
		Pokok Principal	Terlambat late		
	(1)	(2)	(3)	(4)	(5)
1.	Januari / January	...	...	...	-
2.	Pebruari / February	...	...	...	-
3.	Maret / March	...	...	...	59
4.	April / April	...	...	...	1 133
5.	Mei / May	...	...	...	919
6.	Juni / June	...	...	...	1 865
7.	Juli / July	...	...	...	1 774
8.	Agustus / August	...	...	...	1 450
9.	September / September	...	...	...	1 576
10.	Oktober / October	...	...	...	1 384
11.	Nopember / November	...	...	...	1 162
12.	Desember / December	...	...	...	1 410
<b>Kabupaten Tulungagung</b>		...	...	...	<b>12 732</b>

Catatan/Note: ...

Sumber/Source: Dinas Kependudukan dan Pencatatan Sipil Kabupaten Tulungagung/Civil Registry Office of Tulungagung Regency

**Tabel** 3.1.9 **Akta Perkawinan Non Islam Menurut Bulan dan Kewarganegaraan di Kabupaten Tulungagung, 2022**  
**Table** 3.1.9 **Marital and Non-Muslim Marriage Deed by Month and Citizenship in Tulungagung Regency, 2022**

	Bulan Month	Akta Perkawinan Deed of Marriage		Jumlah Total
		WNI	WNI Campuran	
	(1)	(2)	(3)	(4)
1.	Januari / January	4	-	4
2.	Pebruari / February	8	-	8
3.	Maret / March	7	-	7
4.	April / April	2	-	2
5.	Mei / May	1	-	1
6.	Juni / June	5	-	5
7.	Juli / July	3	-	3
8.	Agustus / August	8	-	8
9.	September / September	6	1	7
10.	Oktober / October	3	-	3
11.	Nopember / November	6	-	6
12.	Desember / December	7	1	8
<b>Kabupaten Tulungagung</b>		<b>60</b>	<b>2</b>	<b>62</b>

Catatan/Note: ...

Sumber/Source: Dinas Kependudukan dan Pencatatan Sipil Kabupaten Tulungagung/Civil Registry Office of Tulungagung Regency

**Tabel**  
**Table** 3.1.10

**Akta Perceraian Non Islam Menurut Bulan dan Kewarganegaraan di Kabupaten Tulungagung, 2022**  
**Deed of Non-Islamic Divorce by Month and Citizenship in Tulungagung Regency, 2022**

	Bulan Month	Akta Perceraian Deed of Divorce		Jumlah Total
		WNI	WNI Campuran	
	(1)	(2)	(3)	(4)
1.	Januari / January	-	-	-
2.	Pebruari / February	1	-	1
3.	Maret / March	2	-	2
4.	April / April	2	-	2
5.	Mei / May	5	-	5
6.	Juni / June	2	-	2
7.	Juli / July	3	-	3
8.	Agustus / August	4	-	4
9.	September / September	2	-	2
10.	Oktober / October	-	-	-
11.	Nopember / November	2	-	2
12.	Desember / December	1	-	1
<b>Kabupaten Tulungagung</b>		<b>24</b>	<b>-</b>	<b>24</b>

Catatan/Note: ...

Sumber/Source: Dinas Kependudukan dan Pencatatan Sipil Kabupaten Tulungagung/Civil Registry Office of Tulungagung Regency

**Tabel** 3.1.11 **Akta Kematian Menurut Bulan dan Jenisnya di Kabupaten Tulungagung, 2022**  
**Table** 3.1.11 **Death Certificate by Month and Type in Tulungagung Regency, 2022**

	Bulan Month	Akta Kematian Umum Deed of General Death		Jumlah Total
		WNI	WNI Campuran	
	(1)	(2)	(3)	(4)
1.	Januari / January	689	-	689
2.	Pebruari / February	628	-	628
3.	Maret / March	778	-	778
4.	April / April	674	-	674
5.	Mei / May	478	-	478
6.	Juni / June	836	-	836
7.	Juli / July	710	-	710
8.	Agustus / August	592	-	592
9.	September / September	669	-	669
10.	Oktober / October	623	-	623
11.	Nopember / November	761	-	761
12.	Desember / December	786	-	786
<b>Kabupaten Tulungagung</b>		<b>8 224</b>	<b>-</b>	<b>8 224</b>

Catatan/Note: ...

Sumber/Source: Dinas Kependudukan dan Pencatatan Sipil Kabupaten Tulungagung/Civil Registry Office of Tulungagung Regency

**Tabel** 3.1.12 **Data Migrasi Antar Daerah di Kabupaten Tulungagung, 2022**  
**Table** *Migration Interzonal in Tulungagung Regency, 2022*

Kecamatan Subdistrict		Masuk In	Pindah Out	Jumlah Total
(1)		(2)	(3)	(4)
1.	Besuki	490	513	1 003
2.	Bandung	559	625	1 184
3.	Pakel	674	659	1 333
4.	Campurdarat	629	729	1 358
5.	Tanggunggunung	306	289	595
6.	Kalidawir	921	1 043	1 964
7.	Pucanglaban	312	339	651
8.	Rejotangan	908	1 128	2 036
9.	Ngunut	1 027	1 165	2 192
10.	Sumbergempol	945	935	1 880
11.	Boyolangu	1 193	1 166	2 359
12.	Tulungagung	1 086	1 455	2 541
13.	Kedungwaru	1 616	1 549	3 165
14.	Ngantru	733	786	1 519
15.	Karangrejo	577	563	1 140
16.	Kauman	607	724	1 331
17.	Gondang	637	712	1 349
18.	Pagerwojo	328	285	613
19.	Sendang	427	522	949
<b>Kabupaten Tulungagung</b>		<b>13 975</b>	<b>15 187</b>	<b>29 162</b>

Catatan/Note: ...

Sumber/Source: Dinas Kependudukan dan Pencatatan Sipil Kabupaten Tulungagung/Civil Registry Office of Tulungagung Regency

### 3.2 KETENAGAKERJAAN EMPLOYMENT

**Tabel 3.2.1** Jumlah Penduduk Berumur 15 Tahun Keatas Menurut Jenis Kegiatan Selama Seminggu yang Lalu dan Jenis Kelamin di Kabupaten Tulungagung, 2022  
*Population Aged 15 Years and Over by Type of Activity During The Previous Week and Sex in Tulungagung Regency, 2022*

Kegiatan Utama <i>Main Activity</i>	Jenis Kelamin/Sex		
	Laki-Laki <i>Male</i>	Perempuan <i>Female</i>	Jumlah <i>Total</i>
(1)	(2)	(3)	(4)
<b>Angkatan Kerja</b> <i>Economically Active</i>	346 477	257 520	603 997
Bekerja/ <i>Working</i>	320 454	243 395	563 849
Pengangguran Terbuka <i>Unemployment</i>	26 023	14 125	40 148
<b>Bukan Angkatan Kerja</b> <i>Economically Inactive</i>	<b>58 682</b>	<b>176 832</b>	<b>235 514</b>
Sekolah/ <i>Attending School</i>	...	...	...
Mengurus Rumah Tangga <i>Housekeeping</i>	...	...	...
Lainnya/ <i>Others</i>	...	...	...
<b>Jumlah/Total</b>	<b>405 159</b>	<b>434 352</b>	<b>839 511</b>

Catatan/Note: ...

Sumber/Source: BPS, Survei Angkatan Kerja Nasional (Sakernas) Agustus/BPS-Statistics Indonesia, August National Labor Force Survey

**Tabel**  
**Table** 3.2.2

**Penduduk Berumur 15 Tahun ke Atas Menurut Pendidikan Tertinggi yang Ditamatkan dan Jenis Kegiatan Selama Seminggu yang Lalu di Kabupaten Tulungagung, 2022**  
*Population 15 Years of Age and Over by Educational Attainment and Type of Activity During the Previous Week in Tulungagung Regency, 2022*

Pendidikan Tertinggi yang Ditamatkan <sup>1</sup> <i>Educational Attainment<sup>1</sup></i>	Angkatan Kerja/ <i>Economically Active</i>			Persentase Bekerja terhadap Angkatan Kerja <i>Percentage of Working to Economically Active</i>
	Bekerja <i>Working</i>	Pengangguran <sup>2</sup> <i>Unemployment<sup>2</sup></i>	Jumlah Angkatan Kerja <i>Total of Economically Active</i>	
(1)	(2)	(3)	(4)	(5)
0	229 204	16 015	245 219	93,47
1	152 679	10 570	163 249	93,53
2	135 816	10 472	146 288	92,84
3	46 150	3 091	49 241	93,72
<b>Jumlah/Total</b>	<b>563 849</b>	<b>40 148</b>	<b>603 997</b>	<b>93,35</b>

Lanjutan Tabel/Continued Table 3.2.2

<b>Pendidikan Tertinggi yang Ditamatkan<sup>1</sup></b> <i>Educational Attainment<sup>1</sup></i>	<b>Bukan Angkatan Kerja</b> <i>Not Economically Active</i>	<b>Jumlah Total</b>	<b>Persentase Angkatan Kerja terhadap Penduduk Usia Kerja</b> <i>Percentage of Economically Active to Working Age Population</i>
(1)	(6)	(7)	(8)
0	...	...	29,21
1	...	...	19,45
2	...	...	17,43
3	...	...	5,87
<b>Jumlah/Total</b>	<b>235514</b>	<b>839 511</b>	<b>71,95</b>

Catatan/Note: <sup>1</sup> 0. ≤ Sekolah Dasar (SD)/≤ *Primary School*  
 1. Sekolah Menengah Pertama/*Junior High School*  
 2. Sekolah Menengah Atas/*Senior High School*  
 3. Perguruan Tinggi/*Collage*  
<sup>2</sup> 1. Mencari pekerjaan/*Looking for work*  
 2. Mempersiapkan usaha/*Establishing a new business/firm*  
 3. Merasa tidak mungkin mendapat pekerjaan/*Hopeless of job*  
 4. Sudah punya pekerjaan tetapi belum mulai bekerja/*Have a job in future start*

Sumber/Source: BPS, Survei Angkatan Kerja Nasional (Sakernas) Agustus/BPS-Statistics Indonesia, August National Labor Force Survey



**Tabel**  
**Table** 3.2.3

**Penduduk Berumur 15 Tahun Ke Atas yang Bekerja Selama Seminggu yang Lalu Menurut Status Pekerjaan Utama dan Jenis Kelamin di Kabupaten Tulungagung, 2022**  
**Population 15 Years of Age and Over who Worked During The Previous Week by Main Employment Status and Sex in Tulungagung Regency, 2022**

<b>Status Pekerjaan Utama</b> <b>Main Employment Status</b>	<b>Laki-Laki</b> <b>Male</b>	<b>Perempuan</b> <b>Female</b>	<b>Jumlah</b> <b>Total</b>
(1)	(2)	(3)	(4)
Berusaha sendiri <i>Own account worker</i>	60 857	55 746	116 603
Berusaha dibantu buruh tidak tetap/buruh tidak dibayar <i>Employer assisted by temporary worker/unpaid worker</i>	80 711	34 183	114 894
Berusaha dibantu buruh tetap/buruh dibayar <i>Employer assisted by permanent worker/paid worker</i>	10 267	2 776	13 043
Buruh/Karyawan/Pegawai/ <i>Employee</i>	88 237	61 893	150 130
Pekerja bebas <i>Casual worker</i>	58 394	12 789	71 183
Pekerja keluarga/tak dibayar <i>Family worker/unpaid worker</i>	21 988	76 008	97 996
<b>Jumlah/Total</b>	<b>320 454</b>	<b>243 395</b>	<b>563 849</b>

Catatan/Note: ...

Sumber/Source: BPS, Survei Angkatan Kerja Nasional (Sakernas) Agustus/BPS-Statistics Indonesia, August National Labor Force Survey

**Tabel**  
**Table** 3.2.4

**Penduduk Berumur 15 Tahun Ke Atas yang Bekerja Selama Seminggu yang Lalu Menurut Lapangan Pekerjaan Utama dan Jenis Kelamin di Kabupaten Tulungagung, 2022**  
**Population 15 Years of Age and Over who Worked During The Previous Week by Main Employment and Gender Fields in Tulungagung Regency, 2022**

<b>Lapangan Pekerjaan Utama Main Employment Field</b>	<b>Laki-laki Male</b>	<b>Perempuan Female</b>	<b>Jumlah Total</b>
(1)	(3)	(4)	(5)
Pertanian	122 111	80 457	202 568
Manufaktur	93 338	46 090	139 428
Jasa	105 005	116 848	221 853
<b>Kabupaten Tulungagung</b>	<b>320 454</b>	<b>243 395</b>	<b>563 849</b>

Catatan/Note: ...

Sumber/Source: BPS, Survei Angkatan Kerja Nasional (Sakernas) Agustus/BPS-Statistics Indonesia, August National Labor Force Survey

**Tabel**  
**Table** 3.2.5

**Tingkat Pengangguran Terbuka (TPT) Menurut Jenis Pendidikan Tertinggi yang Ditamatkan dan Jenis Kelamin di Kabupaten Tulungagung, 2022**  
*The Open Unemployment Rate by Educational Attainment and Gender in Tulungagung Regency, 2022*

Pendidikan Tertinggi yang Ditamatkan <sup>1</sup> <i>Educational Attainment<sup>1</sup></i>	TPT		
	Laki-laki <i>Male</i>	Perempuan <i>Female</i>	Jumlah <i>Total</i>
(1)	(2)	(3)	(4)
0	...	...	...
1	...	...	...
2	...	...	...
3	...	...	...
<b>Kabupaten Tulungagung</b>	<b>7,51</b>	<b>5,49</b>	<b>6,65</b>

Catatan/Note: <sup>1</sup> 0. ≤ Sekolah Dasar (SD)/≤ *Primary School*  
 1. Sekolah Menengah Pertama/*Junior High School*  
 2. Sekolah Menengah Atas/*Senior High School*  
 3. Perguruan Tinggi/*Collage*  
<sup>2</sup> 1. Mencari pekerjaan/*Looking for work*  
 2. Mempersiapkan usaha/*Establishing a new business/firm*  
 3. Merasa tidak mungkin mendapat pekerjaan/*Hopeless of job*  
 4. Sudah punya pekerjaan tetapi belum mulai bekerja/*Have a job in future start*

Sumber/Source: BPS, Survei Angkatan Kerja Nasional (Sakernas) Agustus/BPS-Statistics Indonesia, August National Labor Force Survey

Tabel  
Table 3.2.6

**Indikator Ketenagakerjaan Menurut Jenis Kelamin di  
Kabupaten Tulungagung, 2018-2022**  
*Gender Employment Indicators in Tulungagung Regency,  
2018-2022*

Jenis Kelamin Gender	Indikator Indicator		
	TPT	TPAK	TKK
(1)	(2)	(3)	(4)
Laki-laki	7,51	85,52	92,49
Perempuan	5,49	59,29	94,51
<b>Kabupaten Tulungagung</b>			
2022	6,65	71,95	93,35
2021	4,91	72,26	95,09
2020	4,61	73,17	95,39
2019	3,29	70,48	96,71
2018	2,53	70,72	97,47

Catatan/Note: TPT : Tingkat Pengangguran Terbuka/*Open Unemployment Rate*  
TPAK : Tingkat Partisipasi Angkatan Kerja/*Labor Force Participation Rate*  
TKK : Tingkat Kesempatan Kerja/*Job Opportunity Rate*

Sumber/Source: BPS, Survei Angkatan Kerja Nasional (Sakernas) Agustus/BPS-Statistics Indonesia, August National Labor Force Survey

**Tabel**  
**Table** 3.2.7

**Pencari Kerja Terdaftar Menurut Tingkat Pendidikan Tertinggi yang Ditamatkan dan Tahun di Kabupaten Tulungagung, 2020-2022**  
*Registered Job Applicants by Educational Attainment and Year in Tulungagung Regency, 2019-2022*

Pendidikan Tertinggi yang Ditamatkan <i>Educational Attainment</i>	Tahun		
	2020	2021	2022
(1)	(2)	(3)	(4)
Sekolah Dasar/ <i>Primary School</i>	261	162	666
Sekolah Menengah Pertama/ <i>Junior High School</i>	767	459	1 784
Sekolah Menengah Atas/ <i>Senior High School</i>	1 132	653	2 376
Diploma I/II/III/Akademi/ <i>Diploma I/II/III/ Academy</i>	20	28	25
Universitas/ <i>University</i>	122	84	101
<b>Kabupaten Tulungagung</b>	<b>2 302</b>	<b>1 386</b>	<b>4 952</b>

Catatan/Note: ...

Sumber/Source: Dinas Tenaga Kerja dan Transmigrasi Kab. Tulungagung/ *Manpower Office and Transmigration of Tulungagung Regency*

**Tabel** 3.2.8 **Pencari Kerja yang telah Disalurkan Menurut Tingkat Pendidikan Tertinggi yang Ditamatkan dan Tahun di Kabupaten Tulungagung, 2020-2022**  
**Sent Job Seeker by Educational Attainment and Year in Tulungagung Regency, 2020-2022**

Pendidikan Tertinggi yang Ditamatkan <i>Educational Attainment</i>	Tahun		
	2020	2021	2022
(1)	(2)	(3)	(4)
Sekolah Dasar/ <i>Primary School</i>	260	157	659
Sekolah Menengah Pertama/ <i>Junior High School</i>	748	438	1 757
Sekolah Menengah Atas/ <i>Senior High School</i>	807	353	2 104
Diploma I/II/III/Akademi/ <i>Diploma I/II/III/ Academy</i>	2	8	16
Universitas/ <i>University</i>	16	14	80
<b>Kabupaten Tulungagung</b>	<b>1 833</b>	<b>970</b>	<b>4 616</b>

Catatan/Note: ...

Sumber/Source: Dinas Tenaga Kerja dan Transmigrasi Kab. Tulungagung/ *Manpower Office and Transmigration of Tulungagung Regency*

**Tabel 3.2.9** Pencari Kerja yang telah Disalurkan Menurut Tingkat Pendidikan di Kabupaten Tulungagung, 2021-2022  
*Sent Job Seeker by Level Education in Tulungagung Regency, 2021-2022*

Tingkat Pendidikan <i>Education Level</i>		2021	2022
(1)		(2)	(3)
1.	Tenaga Profesional Teknisi dan Tenaga ybdi	1	57
2.	Tenaga Kepemimpinan dan Ketatalaksanaan	-	-
3.	Pejabat Pelaksana, Tenaga Tata Usaha, dan Tenaga ybdi	709	16
4.	Tenaga Usaha Penjualan	1	145
5.	Tenaga Usaha Jasa	35	1 853
6.	Tenaga Usaha Pertanian	5	129
7.	Tenaga Produksi dan Tenaga ybdi	219	2 416
<b>Kabupaten Tulungagung</b>		<b>970</b>	<b>4 616</b>

Catatan/Note: ...

Sumber/Source: Dinas Tenaga Kerja dan Transmigrasi Kab. Tulungagung/ *Manpower Office and Transmigration of Tulungagung Regency*

**Tabel** 3.2.10 **Perkembangan Penempatan Tenaga Kerja Menurut Jenis dan Tahun di Kabupaten Tulungagung, 2020-2022**  
**The Increase of Sent Job Seeker by Type and Year in Tulungagung Regency, 2020-2022**

Tingkat Pekerjaan <i>Level of Job</i>	Tahun		
	2020	2021	2021
(1)	(2)	(3)	(4)
Antar Kerja Lokal (AKL)	-	-	150
Antar Kerja Antar Daerah (AKAD)	-	-	-
Antar Kerja Antar Negara (AKAN)	69	970	4.466
<b>Kabupaten Tulungagung</b>	<b>69</b>	<b>970</b>	<b>4.616</b>

Catatan/Note: ...

Sumber/Source: Dinas Tenaga Kerja dan Transmigrasi Kab. Tulungagung/ Manpower Office and Transmigration of Tulungagung Regency



**Tabel** 3.2.11 **Perkembangan Upah Minimum Kabupaten/Kota (UMK) Se  
Eks Karesidenan Kediri, 2018-2022**  
*The Increase of Minimum Wage Regency/City in Kediri  
Residency, 2018-2022*

	Kabupaten/Kota Regency/City	Tahun				
		2018	2019	2020	2021	2022
	(1)	(2)	(3)	(4)	(5)	(6)
1.	Kab. Tulungagung	1 671 035	1 805 220	1 958 844	2 010 000	2 029 359
2.	Kab. Kediri	1 713 400	1 850 986	2 008 505	2 033 504	2 043 423
3.	Kota Kediri	1 758 117	1 899 295	2 060 925	2 085 924	2 118 117
4.	Kab. Nganjuk	1 660 444	1 801 406	1 954 706	1 954 705	1 970 006
5.	Kab. Trenggalek	1 509 816	1 763 268	1 913 322	1 938 321	1 944 933
6.	Kab. Blitar	1 653 383	1 801 406	1 954 706	2 004 705	2 015 071
7.	Kota Blitar	1 640 349	1 801 406	1 954 706	2 004 705	2 039 024

Catatan/Note: ...

Sumber/Source: Dinas Tenaga Kerja dan Transmigrasi Kab. Tulungagung/ Manpower Office and Transmigration of Tulungagung Regency

**Tabel** 3.2.12 **Pencari Kerja dan Lowongan Kerja Menurut Jenis Kelamin di Kabupaten Tulungagung, 2022**  
**Table** 3.2.12 **Job Seekers and Job Vacancy by Sex n Tulungagung Regency, 2022**

	<b>Uraian Description</b>	<b>Laki-laki Male</b>	<b>Perempuan Female</b>	<b>Jumlah Total</b>
	(1)	(2)	(3)	(4)
1.	Pencari Kerja/ <i>Job Seeker</i>	2 689	2 263	4 952
2.	Penempatan/ <i>Placement</i>	2 466	2 150	4 616
3.	Penghapusan Pencari Kerja/ <i>Job Seeker to be Cancelled</i>	2 466	2 150	4 616
4.	Belum Ditempatkan/ <i>Unsettled Job Seeker</i>	223	113	336
5.	Permintaan, Lowongan/ <i>Request, Vacancy</i>	3 647	3 199	6 846
6.	Dipenuhi/ <i>Occupied</i>	2 466	2 150	4 616
7.	Penghapusan Lowongan/ <i>Vacancy to be Cancelled</i>	2 466	2 150	4 616
8.	Sisa Lowongan/ <i>Vacancy Remainder</i>	1 181	1 049	2 230

Catatan/*Note*: ...

Sumber/*Source*: Dinas Tenaga Kerja dan Transmigrasi Kab. Tulungagung/ *Manpower Office and Transmigration of Tulungagung Regency*

# SOSIAL DAN KESEJAHTERAAN

SOCIAL AND WELFARE

## Jumlah Tenaga Kesehatan Tulungagung 2022

444

Dokter

2.871

Bidan/ Perawat

0

Dukun Bayi Tradisional



## Narapidana Menurut Kelompok Usia Tulungagung 2022

564

Dewasa

141

Pemuda

0

Bayi



## Persediaan Darah Menurut Golongan Darah Tulungagung 2022 (Kantung)

5.887

A

8.249

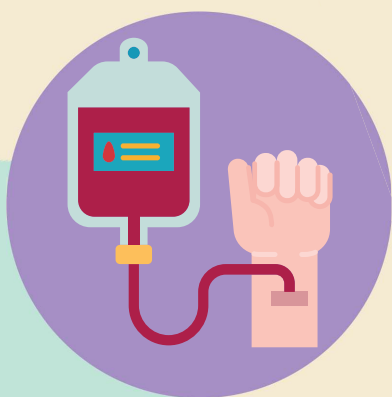
B

1.801

AB

10.858

O





**PENJELASAN TEKNIS**

1. Tidak/belum pernah sekolah adalah mereka yang tidak pernah atau belum pernah terdaftar dan tidak pernah atau belum pernah aktif mengikuti pendidikan di suatu jenjang pendidikan formal. Termasuk juga yang tamat/belum tamat taman kanak-kanak tetapi tidak melanjutkan ke sekolah dasar.
2. Masih bersekolah adalah mereka yang terdaftar dan aktif mengikuti pendidikan formal dan nonformal (Paket A, B, atau C), baik pendidikan dasar, menengah maupun pendidikan tinggi. Bagi mahasiswa yang sedang cuti dianggap masih bersekolah.
3. Tidak bersekolah lagi adalah mereka yang pernah terdaftar dan aktif mengikuti pendidikan di suatu jenjang pendidikan formal dan nonformal (Paket A, B, atau C), tetapi pada saat pencacahan tidak lagi terdaftar dan tidak aktif mengikuti pendidikan.
4. Tamat sekolah adalah menyelesaikan pelajaran yang ditandai dengan lulus ujian akhir pada kelas atau tingkat terakhir suatu jenjang pendidikan di sekolah negeri maupun swasta dengan mendapatkan tanda tamat belajar/ijazah. Seseorang yang belum mengikuti pelajaran

**TECHNICAL NOTES**

1. *Not/never attending school is someone who has never attended or never been registered in a formal education, such as primary, secondary, and tertiary education. Those who just completed kindergarten are considered as never attended school.*
2. *Attending school is someone who is currently attending primary, secondary, or tertiary education, including package A, package B, or package C. College student who postpones his/her study is considered as attending school.*
3. *Not attending school anymore is someone who had enrolled and participated in formal and non-formal education in the past including package A, package B, or package C, but currently does not attend school.*
4. *Completed particular level of education is someone who has completed particular level of education in private or public school and accepting graduation certificate. Someone who has never attended the highest grade but passed the final exam is considered as completed particular level of*

pada kelas tertinggi tetapi telah mengikuti ujian akhir dan lulus dianggap tamat sekolah.

5. Jalur Pendidikan di Indonesia terdiri atas 1) pendidikan formal, 2) pendidikan nonformal, dan 3) pendidikan informal yang ketiganya dapat saling melengkapi dan memperkaya (Undang-Undang No, 20 Tahun 2013 tentang Sistem Pendidikan Nasional).
6. Jenjang Pendidikan Formal terdiri atas pendidikan dasar, pendidikan menengah, dan pendidikan tinggi. Jenis pendidikan yang diajarkan mencakup pendidikan umum, kejuruan, akademik, profesi, vokasi, keagamaan, dan khusus.
  - Pendidikan Dasar berbentuk Sekolah Dasar (SD) dan Madrasah Ibtidaiyah (MI) atau bentuk lain yang sederajat serta Sekolah Menengah Pertama (SMP) dan Madrasah Tsanawiyah (MTs), atau bentuk lain yang sederajat,
  - Pendidikan Menengah berbentuk Sekolah Menengah Atas (SMA), Madrasah Aliyah (MA), Sekolah Menengah Kejuruan (SMK), dan Madrasah Aliyah Kejuruan (MAK), atau bentuk lain yang sederajat,
  - Pendidikan Tinggi merupakan jenjang pendidikan setelah

*education.*

5. *The Education System in Indonesia consists of 1) a formal education, 2) non-formal education, and 3) informal education that all three can be complementary and enriching (Law No, 20 Year 2013 about The National Education System).*
6. *The Formal Education Level consists of primary education, secondary education, and high education. The kind of education that taught consists of general education, vocational, academic, professional, religious, and specific education.*
  - *The Primary Education consists of Elementary School and Islamic Elementary School or other equivalent forms and Junior High School and MTs, or other equivalent forms,*
  - *The Secondary Education consists of the senior high school, MA, Vocational School, and Vocational Madrasah Aliyah, or other equivalent forms,*
  - *The High Education consists of the education level after the secondary education that consists of diplomas, bachelor, master, specialist, and doctoral degrees that are held by the college. The colleges can be*

pendidikan menengah yang mencakup program pendidikan diploma, sarjana, magister, spesialis, dan doktor yang diselenggarakan oleh perguruan tinggi. Perguruan tinggi dapat berbentuk akademi, politeknik, sekolah tinggi, institut, atau universitas.

*academy, polytechnic, high school, institute, or university.*

- |   |  |
|---|--|
| <p>7. Rumah Sakit adalah tempat pemeriksaan dan perawatan kesehatan, biasanya berada di bawah pengawasan dokter/tenaga medis, yang melayani penderita yang sakit untuk berobat rawat jalan atau rawat inap.</p>                                   | <p>7. <i>Hospital is a place for health check, usually controlled/supervised by doctors/medical personnel to serve the ill patients to get outpatient or inpatient treatment services.</i></p>   |
| <p>8. Rumah Sakit Bersalin adalah rumah sakit khusus untuk persalinan, dilengkapi pelayanan spesialis pemeriksaan kehamilan, persalinan, rawat inap, dan rawat jalan ibu dan anak yang berada di bawah pengawasan dokter spesialis kandungan.</p> | <p>8. <i>Maternity Hospital is a specialized hospital for childbirth, has specialist inspection service to pregnancy, childbirth, hospitalization, and outpatient for mothers and children that is under the supervision of an obstetrician.</i></p> |
| <p>9. Rumah Bersalin adalah sarana pelayanan kesehatan dengan izin sebagai rumah bersalin, dilengkapi pelayanan pemeriksaan kehamilan, persalinan serta pemeriksaan ibu dan anak yang berada di bawah pengawasan bidan senior.</p>                | <p>9. <i>Maternity House is health care facility with a license as a maternity house, equipped with prenatal care, childbirth and examination of mothers and children which is under the supervision of a senior midwife.</i></p>                    |
| <p>10. Poliklinik adalah sarana kesehatan yang dipakai untuk pelayanan</p>  | <p>10. <i>Polyclinic is a health facility in which to get outpatient services,</i></p>   |

berobat jalan, biasanya berada di bawah pengawasan dokter/tenaga medis.

*usually under the control of doctor/medical personnel.*

11. Puskesmas (Pusat Kesehatan Masyarakat) adalah unit pelaksana teknis dinas kesehatan kabupaten/ kota yang mempunyai fungsi utama sebagai penyelenggara pelayanan kesehatan tingkat pertama. Wilayah kerja puskesmas maksimal adalah satu kecamatan dan untuk dapat menjangkau wilayah kerjanya, puskesmas mempunyai jaringan pelayanan yang meliputi: unit Puskesmas Pembantu (Pustu), unit Puskesmas Keliling (Puskel), dan unit bidan desa/komunitas (Peraturan Menteri Kesehatan RI No. 75 Tahun 2014 Tentang Pusat Kesehatan Masyarakat).

11. *Public Health Center is technical implementation unit of regency health department that have the primary function as a first-level health care providers. The working area standard of public health center is one Subdistrict and to reach their working areas, public health centers have a service network covering subsidiary of public health center, mobile public health center units, and midwife units (Regulation of the Minister of Health of Indonesia Number 75 Year 2014 about Public Health Center).*



**ULASAN****DESCRIPTION****Pendidikan**

Salah satu tujuan dari Pembangunan Nasional seperti tercantum dalam pembukaan UUD 1945 adalah ikut serta mencerdaskan kehidupan bangsa. Sejalan dengan hal itu maka untuk peningkatan partisipasi sekolah, penduduk seharusnya diimbangi dengan peningkatan sarana pendidikan dan tenaga guru yang memadai.

Pendidikan adalah kegiatan belajar mengajar di segala tingkatan baik formal maupun informal. Dalam publikasi Tulungagung Dalam Angka, kegiatan pendidikan yang dicakup adalah kegiatan formal baik di bawah Dinas Pendidikan maupun di bawah Departemen Agama. Kegiatan pendidikan yang dicakup meliputi banyaknya sekolah, murid, dan guru menurut jenjang/tingkatan mulai dari SD, SMP, SMA sampai sekolah kejuruan.

Walaupun sudah mulai diberlakukan wajib belajar 9 tahun, penambahan jumlah murid utamanya di tingkat SD tidak begitu mencolok. Hal ini salah satunya disebabkan jumlah penduduk usia sekolah memang berkurang, yang pada akhirnya juga akan mengakibatkan banyaknya Sekolah Dasar yang digabung jadi satu dikarenakan kurang murid. Di Kabupaten Tulungagung sekarang mulai bermunculan sekolah-sekolah swasta yang menawarkan berbagai fasilitas yang dapat memengaruhi orangtua untuk menyekolahkan ke

**Education**

*One of the development purpose in introduction of UUD'45 is to sharpen Indonesian's mind. Because of that the increase of school participation and population must be balance with the increase of education facilities and teachers.*

*Education is activity of teaching and learning in every sector both formal and informal. In publication of Tulungagung in Figures, education activities is formal activities under DEPDIKBUD or DEPAG. Activities include the number of school, student and teachers by level of education from Elementary School (SD), Yunior High School (SMP), Senior High School (SMA) and Voational School (SMK).*

*Although we have applied nine years compulsory education, there is no changes in the number of student. It is caused by the reduce of the number of school age children and because of this many elementary school are joined with the other school. Nowadays in Tulungagung Regency there are many new private schools which offer many facilities. They influence parents to choose private school rather than state school. The number of private elementary school are 56 schools in 2019.*

sekolah swasta daripada sekolah negeri. Jumlah sekolah dasar swasta sebanyak 61 sekolah pada tahun 2022.

Jumlah Madrasah Ibtidaiyah (MI) negeri dan swasta sebanyak 125 unit, Madrasah Tsanawiyah (MTs) negeri dan swasta sebanyak 47 unit.

### **Kesehatan**

Pembangunan di bidang kesehatan bertujuan agar lapisan masyarakat dapat memperoleh pelayanan kesehatan secara mudah dan merata. Dengan adanya upaya tersebut, diharapkan akan tercapai derajat kesehatan masyarakat yang baik. Upaya untuk meningkatkan derajat kesehatan masyarakat sudah banyak dilakukan oleh pemerintah, antara lain dengan menambah fasilitas-fasilitas kesehatan serta memberikan penyuluhan kesehatan.

Kesehatan dalam statistik mencakup kesehatan penduduk suatu wilayah yang meliputi tingkat kesehatan, fasilitas baik tenaga dan alat penunjang kesehatan dan prasarana fisik seperti rumah sakit, puskesmas, polindes dan lain sebagainya. Kesehatan dalam hal ini dirinci menurut banyaknya rumah sakit, pusat kesehatan masyarakat, rumah bersalin, jumlah tenaga kesehatan menurut tempat kerja dan keahliannya.

Data Dinas Kesehatan Kabupaten Tulungagung menunjukkan jumlah fasilitas kesehatan yaitu Rumah Sakit Umum sebanyak 10, Rumah Sakit Khusus sebanyak 3, Puskesmas 32, dan Posyandu 1.242. Jumlah fasilitas

*The number of state and private MI (Madrasah Ibtidaiyah) are 116 schools, state and private MTs (Madrasah Tsanawiyah) are 40 schools.*

### **Health**

*The purpose of development in health sector is give health service easily and well to all society. It will lead to the standard of health society. The effort to increase the standard of health society has been done by government, for example by adding health facilities and giving health information.*

*Health in statistic includes health of society in one area. It consists of the standard of health, facilities including the worker, the tool, the building (hospital, public health centre, health service in village and the other). Health in this case explains by number of hospital, public health centre, maternity hospital, the number of medical worker (by place of work and skill).*

*The data of the health department in Tulungagung Regency shows the number of health facilities, they are general hospital 10, special hospital 3, public health centre 32 and health service centre 1.242. The number of*

kesehatan ini mengalami peningkatan walaupun tidak terlalu banyak dibandingkan dengan data tahun sebelumnya.

### **Keagamaan**

Masalah sosial lain yang juga perlu mendapat perhatian adalah masalah keagamaan. Sebab sesuai dengan sila 1 Pancasila yaitu Ketuhanan Yang Maha Esa, artinya harus diyakini bahwa ada satu Penguasa alam ini yang wajib kita percaya. Sebagaimana di UUD 1945 pasal 29 ayat (1), dinyatakan bahwa setiap warga negara harus mempunyai agama, karena dengan agama akan tahu aturan-aturan dalam kehidupan.

Berdasarkan data kantor Departemen Agama Kabupaten Tulungagung mayoritas agama yang dipeluk penduduk di Kabupaten Tulungagung adalah Islam (98,54 persen), diikuti Kristen (1,09 persen), Katolik (0,27 persen), Budha (0,07 persen) dan Hindu (0,01 persen). Pada tahun 2020, jumlah tempat peribadatan di Tulungagung antara lain 1548 masjid, 3745 mushola, 1 pura, dan 3 vihara.

Kegiatan keagamaan merupakan sarana untuk syiar agama, dengan harapan masyarakat semakin mengerti dan memahami hal-hal yang dianjurkan dan dilarang dalam agama. Pengikut kegiatan santapan rohani relatif sama dengan tahun sebelumnya. Hal ini menunjukkan mulai tumbuhnya kesadaran untuk mencari ilmu utamanya ilmu keagamaan. Hal ini juga ditandai dengan munculnya Taman

*health facilities has increased although not too much compared with the data of the previous year.*

### **Religion**

*The other social which need attention is religion. Because as stated in the first principle from Pancasila (five principles) (Believe in the Supreme God). It means that we have to be sure that there is only one who leads the universe. As stated in UUD'45 pasal 29 ayat 1, stated that every citizen must have religion, because by having religion we will know rules in life.*

*Based on the data of religion department in Tulungagung Regency, the majority of people in Tulungagung are Moslem (98,54 percents), Christian (1,09 percents), Catholic (0,27 percents), Buddhist (0,07 percents) and Hindu (0,01 percents). In 2020, the number of places of worship in Tulungagung includes 1548 mosques, 3745 prayer rooms, 1 temple and 3 monasteries.*

*Religion activities is a way to declare about the religion, hopefully society will understand about things which are allowed and forbidden. The participant of religion activities is almost the same with the previous year. It shows that the society realize that religion knowledge is very important. It also can be seen from the number of TPQ (place where we can learn to read Al-Quran) in some places amount 976 places, it is one of facility to*

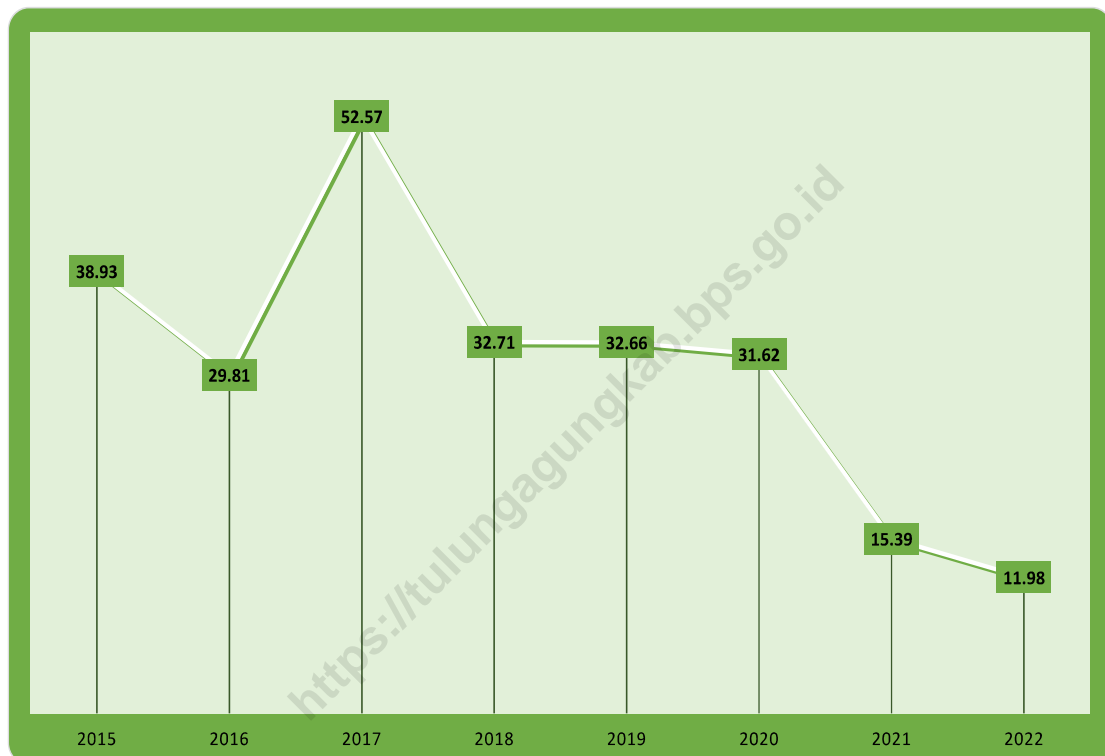
Pendidikan Al Qur'an sebanyak 976 di wilayah Kabupaten Tulungagung, yang merupakan salah satu fasilitas untuk menuntut ilmu terutama anak-anak.

*study especially for children,*

<https://tulungagungkab.bps.go.id>

**Gambar** 4.1  
**Figures**

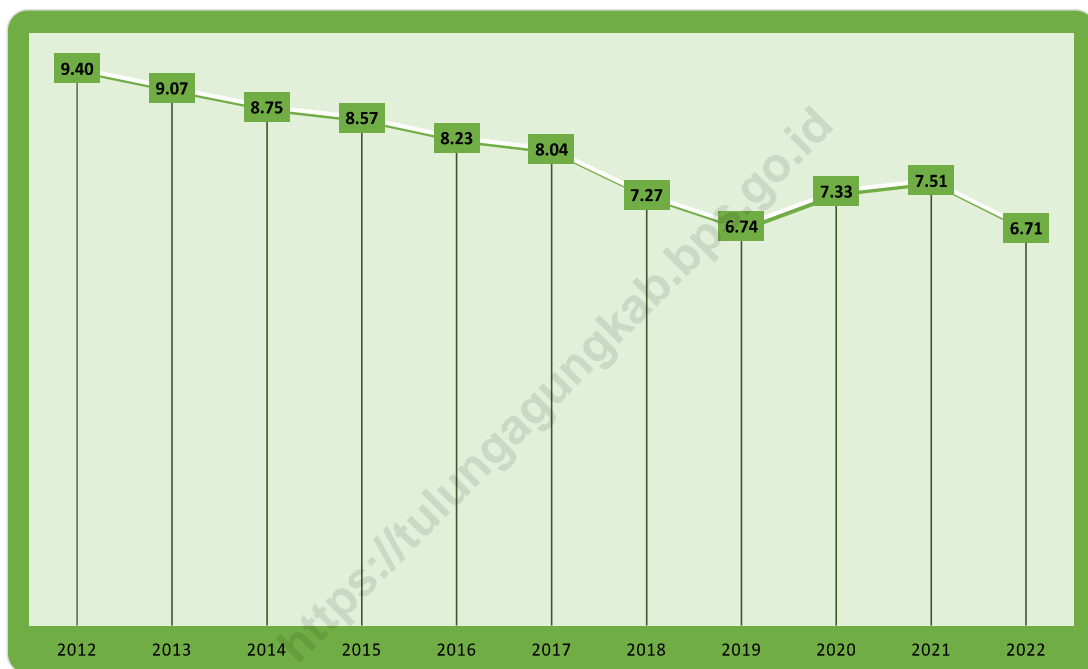
**Persentase Penduduk yang Mempunyai Keluhan Kesehatan Selama Sebulan Terakhir di Kabupaten Tulungagung, 2015–2022**  
*Percentage of People Who Had Health Complaint During a Month Prior to The Survey in Tulungagung Regency, 2015–2022*



Sumber/Source : BPS, Survei Sosial Ekonomi Nasional (Susenas)/BPS-Statistics Indonesia, National Socioeconomic Survey

**Gambar** 4.2  
**Figures**

**Persentase Penduduk Miskin di Kabupaten Tulungagung, 2012–2022**  
**Percentage of Poor People in Tulungagung Regency, 2012–2022**



Sumber/Source : BPS, Survei Sosial Ekonomi Nasional Maret/BPS-Statistics Indonesia, March National Socioeconomic Survey

#### 4.1 PENDIDIKAN EDUCATION

**Tabel 4.1.1** Jumlah Sekolah, Guru, dan Murid Taman Kanak-Kanak (TK) di Bawah Kementerian Pendidikan dan Kebudayaan Menurut Kecamatan di Kabupaten Tulungagung, 2021/2022 dan 2022/2023  
*Number of Schools, Teachers, and Pupils in Kindergarten Under The Ministry of Education and Culture by Subdistrict in Tulungagung Regency, 2021/2022 and 2022/2023*

Kecamatan Subdistrict	Sekolah/Schools					
	Negeri Public		Swasta Private		Jumlah Total	
	2021/2022	2022/2023	2021/2022	2022/2023	2021/2022	2022/2023
(1)	(2)	(3)	(4)	(5)	(6)	(7)
1. Besuki	-	...	22	...	22	...
2. Bandung	-	...	29	...	29	...
3. Pakel	-	...	23	...	23	...
4. Campurdarat	-	...	34	...	34	...
5. Tanggunggunung	-	...	20	...	20	...
6. Kalidawir	-	...	36	...	36	...
7. Pucanglaban	-	...	19	...	19	...
8. Rejotangan	1	...	34	...	35	...
9. Ngunut	1	...	35	...	36	...
10. Sumbergempol	3	...	26	...	29	...
11. Boyolangu	1	...	26	...	27	...
12. Tulungagung	2	...	40	...	42	...
13. Kedungwaru	-	...	34	...	34	...
14. Ngantru	-	...	32	...	32	...
15. Karangrejo	1	...	28	...	29	...
16. Kauman	1	...	24	...	25	...
17. Gondang	2	...	25	...	27	...
18. Pagerwojo	-	...	19	...	19	...
19. Sendang	-	...	26	...	26	...
<b>Kabupaten Tulungagung</b>	<b>12</b>	<b>...</b>	<b>532</b>	<b>...</b>	<b>544</b>	<b>...</b>

Lanjutan Tabel/Continued Table 4.1.1

Kecamatan Subdistrict	Guru <sup>1</sup> /Teachers <sup>1</sup>					
	Negeri Public		Swasta Private		Jumlah Total	
	2021/2022	2022/2023	2021/2022	2022/2023	2021/2022	2022/2023
(1)	(8)	(9)	(10)	(11)	(12)	(13)
1. Besuki	-	...	82	...	82	...
2. Bandung	-	...	90	...	90	...
3. Pakel	-	...	75	...	75	...
4. Campurdarat	-	...	104	...	104	...
5. Tanggunggunung	-	...	36	...	36	...
6. Kalidawir	-	...	83	...	83	...
7. Pucanglaban	-	...	42	...	42	...
8. Rejotangan	1	...	97	...	98	...
9. Ngunut	4	...	152	...	156	...
10. Sumbergempol	14	...	103	...	117	...
11. Boyolangu	7	...	126	...	133	...
12. Tulungagung	15	...	214	...	229	...
13. Kedungwaru	-	...	155	...	155	...
14. Ngantru	-	...	92	...	92	...
15. Karangrejo	3	...	100	...	103	...
16. Kauman	5	...	117	...	122	...
17. Gondang	13	...	95	...	108	...
18. Pagerwojo	-	...	45	...	45	...
19. Sendang	-	...	61	...	61	...
<b>Kabupaten Tulungagung</b>	<b>62</b>	<b>...</b>	<b>1 869</b>	<b>...</b>	<b>1 931</b>	<b>...</b>



Lanjutan Tabel/Continued Table 4.1.1

Kecamatan Subdistrict	Murid/Pupils					
	Negeri Public		Swasta Private		Jumlah Total	
	2021/2022	2022/2023	2021/2022	2022/2023	2021/2022	2022/2023
(1)	(14)	(15)	(16)	(17)	(18)	(19)
1. Besuki	-	...	646	...	646	...
2. Bandung	-	...	849	...	849	...
3. Pakel	-	...	692	...	692	...
4. Campurdarat	-	...	885	...	885	...
5. Tanggunggunung	-	...	309	...	309	...
6. Kalidawir	-	...	824	...	824	...
7. Pucanglaban	-	...	480	...	480	...
8. Rejotangan	6	...	818	...	824	...
9. Ngunut	42	...	1 516	...	1 558	...
10. Sumbergempol	106	...	967	...	1 073	...
11. Boyolangu	88	...	1 306	...	1 394	...
12. Tulungagung	152	...	1 929	...	2 081	...
13. Kedungwaru	-	...	1 530	...	1 530	...
14. Ngantru	-	...	1 013	...	1 013	...
15. Karangrejo	35	...	916	...	951	...
16. Kauman	34	...	1 010	...	1 044	...
17. Gondang	65	...	1 017	...	1 082	...
18. Pagerwojo	-	...	469	...	469	...
19. Sendang	-	...	742	...	742	...
<b>Kabupaten Tulungagung</b>	<b>528</b>	<b>...</b>	<b>17 918</b>	<b>...</b>	<b>18 446</b>	<b>...</b>

Catatan/Note: <sup>1</sup> Jumlah guru termasuk kepala sekolah dan guru/The total of teachers including headmaster and teacher

Sumber/Source: Kementerian Pendidikan dan Kebudayaan, Data Semester Ganjil/Ministry of Educations and Culture, Odd Semester Data

**Tabel**  
**Table** 4.1.2**Jumlah Sekolah, Guru, dan Murid Raudatul Athfal (RA)  
di Bawah Kementerian Agama Menurut Kecamatan di  
Kabupaten Tulungagung, 2021/2022 dan 2022/2023**  
**Number of Schools, Teachers, and Pupils in Raudatul Athfal  
(RA) Under The Ministry of Religious Affairs by Subdistrict in  
Tulungagung Regency, 2021/2022 and 2022/2023**

Kecamatan Subdistrict	Sekolah/Schools		Guru/Teachers		Murid/Pupils	
	2021/2022	2022/2023	2021/2022	2022/2023	2021/2022	2022/2023
(1)	(2)	(3)	(4)	(5)	(6)	(7)
1. Besuki	7	7	35	41	336	372
2. Bandung	4	4	16	16	232	267
3. Pakel	8	9	40	46	394	492
4. Campurdarat	4	4	24	22	232	228
5. Tanggunggunung	2	2	10	11	128	131
6. Kalidawir	23	23	84	88	1 088	1 112
7. Pucanglaban	4	4	10	12	208	243
8. Rejotangan	20	20	123	128	1 396	1 431
9. Ngunut	12	12	53	54	746	784
10. Sumbergempol	11	12	73	86	810	871
11. Boyolangu	12	12	44	43	446	535
12. Tulungagung	3	3	20	21	231	278
13. Kedungwaru	5	5	21	23	266	329
14. Ngantru	8	8	32	33	408	423
15. Karangrejo	5	5	23	29	344	347
16. Kauman	-	-	-	-	-	-
17. Gondang	2	2	9	11	134	140
18. Pagerwojo	1	1	3	2	22	28
19. Sendang	3	3	14	14	189	217
<b>Kabupaten Tulungagung</b>	<b>134</b>	<b>136</b>	<b>634</b>	<b>680</b>	<b>7 610</b>	<b>8 228</b>

Catatan/Note: Seluruh Raudatul Athfal (RA) berstatus swasta/ All Raudatul Athfal (RA) are private

Sumber/Source: 2021/2022 - Kementerian Agama, EMIS, data semester ganjil laporan sampai dengan 31 Desember 2021/Ministry of Religious Affairs, EMIS, odd semester report data up to 31 Desember 2021  
2022/2023 - Kementerian Agama, Data Semester Ganjil 2022

**Tabel**  
**Table** 4.1.3

**Jumlah Sekolah, Guru, dan Murid Sekolah Dasar (SD)  
di Bawah Kementerian Pendidikan dan Kebudayaan  
Menurut Kecamatan di Kabupaten Tulungagung,  
2021/2022 dan 2022/2023**  
*Number of Schools, Teachers, and Pupils in Primary Schools  
Under The Ministry of Education and Culture by Subdistrict  
in Tulungagung Regency, 2021/2022 and 2022/2023*

Kecamatan Subdistrict	Sekolah/Schools					
	Negeri Public		Swasta Private		Jumlah Total	
	2021/2022	2022/2023	2021/2022	2022/2023	2021/2022	2022/2023
(1)	(2)	(3)	(4)	(5)	(6)	(7)
1. Besuki	22	22	4	4	26	26
2. Bandung	32	32	1	1	33	33
3. Pakel	33	33	1	1	34	34
4. Campurdarat	32	32	-	-	32	32
5. Tanggunggunung	25	25	-	-	25	25
6. Kalidawir	38	38	2	2	40	40
7. Pucanglaban	23	23	2	2	25	25
8. Rejotangan	30	30	3	3	33	33
9. Ngunut	35	35	4	5	39	40
10. Sumbergempol	35	35	3	3	38	38
11. Boyolangu	36	36	4	5	40	41
12. Tulungagung	25	25	11	10	36	35
13. Kedungwaru	33	33	11	12	44	45
14. Ngantru	26	26	2	2	28	28
15. Karangrejo	29	29	6	6	35	35
16. Kauman	29	29	2	2	31	31
17. Gondang	35	35	1	1	36	36
18. Pagerwojo	22	22	-	-	22	22
19. Sendang	31	31	2	2	33	33
<b>Kabupaten Tulungagung</b>	<b>571</b>	<b>571</b>	<b>59</b>	<b>61</b>	<b>630</b>	<b>632</b>

Lanjutan Tabel/Continued Table 4.1.3

Kecamatan Subdistrict	Guru <sup>1</sup> /Teachers <sup>1</sup>					
	Negeri Public		Swasta Private		Jumlah Total	
	2021/2022	2022/2023	2021/2022	2022/2023	2021/2022	2022/2023
(1)	(8)	(9)	(10)	(11)	(12)	(13)
1. Besuki	298	285	39	47	337	332
2. Bandung	355	340	10	10	365	350
3. Pakel	364	346	7	5	371	351
4. Campurdarat	339	326	-	-	339	326
5. Tanggunggunung	231	227	-	-	231	227
6. Kalidawir	350	335	13	13	363	348
7. Pucanglaban	226	218	13	12	239	230
8. Rejotangan	287	278	45	42	332	320
9. Ngunut	374	348	69	72	443	420
10. Sumbergempol	341	326	58	59	399	385
11. Boyolangu	403	389	37	45	440	434
12. Tulungagung	353	348	149	142	502	490
13. Kedungwaru	345	343	178	176	523	519
14. Ngantru	260	254	21	20	281	274
15. Karangrejo	281	281	76	79	357	360
16. Kauman	305	294	24	27	329	321
17. Gondang	396	373	9	11	405	384
18. Pagerwojo	233	224	-	-	233	224
19. Sendang	339	333	17	19	356	352
<b>Kabupaten Tulungagung</b>	<b>6 080</b>	<b>5 868</b>	<b>765</b>	<b>779</b>	<b>6 845</b>	<b>6 647</b>

Lanjutan Tabel/Continued Table 4.1.3

Kecamatan Subdistrict	Murid/Pupils					
	Negeri Public		Swasta Private		Jumlah Total	
	2021/2022	2022/2023	2021/2022	2022/2023	2021/2022	2022/2023
(1)	(14)	(15)	(16)	(17)	(18)	(19)
1. Besuki	1 862	1 723	571	593	2 433	2 316
2. Bandung	2 076	1 936	96	96	2 172	2 032
3. Pakel	2 947	2 772	85	90	3 032	2 862
4. Campurdarat	3 803	3 558	-	-	3 803	3 558
5. Tanggunggunung	1 724	1 692	-	-	1 724	1 692
6. Kalidawir	2 803	2 674	171	166	2 974	2 840
7. Pucanglaban	1 422	1 340	86	95	1 508	1 435
8. Rejotangan	2 203	2 076	766	735	2 969	2 811
9. Ngunut	4 025	3 838	1 271	1 265	5 296	5 103
10. Sumbergempol	3 168	3 026	917	920	4 085	3 946
11. Boyolangu	5 404	5 136	413	448	5 817	5 584
12. Tulungagung	5 925	5 654	2 487	2 369	8 412	8 023
13. Kedungwaru	4 971	4 722	2 520	2 378	7 491	7 100
14. Ngantru	2 938	2 744	142	154	3 080	2 898
15. Karangrejo	2 005	1 928	995	969	3 000	2 897
16. Kauman	3 820	3 544	374	353	4 194	3 897
17. Gondang	3 757	3 542	115	131	3 872	3 673
18. Pagerwojo	2 163	2 101	-	-	2 163	2 101
19. Sendang	3 173	3 032	244	220	3 417	3 252
<b>Kabupaten Tulungagung</b>	<b>60 189</b>	<b>57 038</b>	<b>11 253</b>	<b>10 982</b>	<b>71 442</b>	<b>68 020</b>

Catatan/Note: <sup>1</sup> Jumlah guru termasuk kepala sekolah dan guru/The total of teachers including headmaster and teacher

Sumber/Source: 2021/2022 - Kementerian Pendidikan, Kebudayaan, Riset, dan Teknologi, Sistem Data Pokok Pendidikan, data semester ganjil 2021/ Ministry of Education, Culture, Research, and Technology, Basic Education Data System, odd semester 2021

2022/2023 - Kementerian Pendidikan, Kebudayaan, Riset, dan Teknologi, Sistem Data Pokok Pendidikan, data semester ganjil/ Ministry of Education, Culture, Research, and Technology, Basic Education Data System, odd semester

**Tabel**  
**Table** 4.1.4

**Jumlah Sekolah, Guru, dan Murid Madrasah Ibtidaiyah (MI) di Bawah Kementerian Agama Menurut Kecamatan Menurut Kecamatan di Kabupaten Tulungagung, 2021/2022 dan 2022/2023**  
**Number of Schools, Teachers, and Pupils in Madrasah Ibtidaiyah (MI) Under The Ministry of Religious Affairs by Subdistrict in Tulungagung Regency, 2021/2022 and 2022/2023**

Kecamatan Subdistrict	Sekolah/Schools					
	Negeri Public		Swasta Private		Jumlah Total	
	2021/2022	2022/2023	2021/2022	2022/2023	2021/2022	2022/2023
(1)	(2)	(3)	(4)	(5)	(6)	(7)
1. Besuki	-	-	4	4	4	4
2. Bandung	1	1	5	5	6	6
3. Pakel	-	-	7	8	7	8
4. Campurdarat	-	-	3	3	3	3
5. Tanggunggunung	1	1	1	1	2	2
6. Kalidawir	1	1	22	22	23	23
7. Pucanglaban	-	-	3	3	3	3
8. Rejotangan	1	1	20	20	21	21
9. Ngunut	1	1	10	10	11	11
10. Sumbergempol	-	-	11	12	11	12
11. Boyolangu	-	-	4	5	4	5
12. Tulungagung	-	-	2	2	2	2
13. Kedungwaru	-	-	4	4	4	4
14. Ngantru	1	1	10	10	11	11
15. Karangrejo	1	1	5	5	6	6
16. Kauman	-	-	-	-	-	-
17. Gondang	-	-	2	2	2	2
18. Pagerwojo	-	-	1	1	1	1
19. Sendang	-	-	1	1	1	1
<b>Kabupaten Tulungagung</b>	<b>7</b>	<b>7</b>	<b>115</b>	<b>118</b>	<b>122</b>	<b>125</b>

Lanjutan Tabel/Continued Table 4.1.4

Kecamatan Subdistrict	Guru <sup>1</sup> /Teachers <sup>1</sup>					
	Negeri Public		Swasta Private		Jumlah Total	
	2021/2022	2022/2023	2021/2022	2022/2023	2021/2022	2022/2023
(1)	(8)	(9)	(10)	(11)	(12)	(13)
1. Besuki	-	-	52	59	52	59
2. Bandung	29	30	97	106	126	136
3. Pakel	-	-	105	106	105	106
4. Campurdarat	-	-	47	47	47	47
5. Tanggunggunung	23	28	7	6	30	34
6. Kalidawir	35	33	187	194	222	227
7. Pucanglaban	-	-	33	36	33	36
8. Rejotangan	31	35	260	271	291	306
9. Ngunut	28	32	121	126	149	158
10. Sumbergempol	-	-	127	145	127	145
11. Boyolangu	-	-	47	52	47	52
12. Tulungagung	-	-	24	34	24	34
13. Kedungwaru	-	-	39	45	39	45
14. Ngantru	15	19	92	97	107	116
15. Karangrejo	29	31	48	51	77	82
16. Kauman	-	-	-	-	-	-
17. Gondang	-	-	44	45	44	45
18. Pagerwojo	-	-	4	9	4	9
19. Sendang	-	-	21	21	21	21
<b>Kabupaten Tulungagung</b>	<b>190</b>	<b>208</b>	<b>1 355</b>	<b>1 450</b>	<b>1 545</b>	<b>1 658</b>

Lanjutan Tabel/Continued Table 4.1.4

Kecamatan Subdistrict	Murid/Pupils					
	Negeri Public		Swasta Private		Jumlah Total	
	2021/2022	2022/2023	2021/2022	2022/2023	2021/2022	2022/2023
(1)	(14)	(15)	(16)	(17)	(18)	(19)
1. Besuki	-	-	548	564	548	564
2. Bandung	453	443	1 257	1 342	1 710	1 785
3. Pakel	-	-	1 393	1 416	1 393	1 416
4. Campurdarat	-	-	874	898	874	898
5. Tanggunggunung	419	415	36	39	455	454
6. Kalidawir	477	481	2 491	2 533	2 968	3 014
7. Pucanglaban	-	-	519	536	519	536
8. Rejotangan	485	507	3 773	3 687	4 258	4 194
9. Ngunut	385	472	1 707	1 737	2 092	2 209
10. Sumbergempol	-	-	1 940	1 989	1 940	1 989
11. Boyolangu	-	-	777	856	777	856
12. Tulungagung	-	-	554	629	554	629
13. Kedungwaru	-	-	630	682	630	682
14. Ngantru	310	327	1 543	1 572	1 853	1 899
15. Karangrejo	512	517	654	698	1 166	1 215
16. Kauman	-	-	-	-	-	-
17. Gondang	-	-	794	806	794	806
18. Pagerwojo	-	-	95	118	95	118
19. Sendang	-	-	435	424	435	424
<b>Kabupaten Tulungagung</b>	<b>3 041</b>	<b>3 162</b>	<b>20 020</b>	<b>20 526</b>	<b>23 061</b>	<b>23 688</b>

Catatan/Note: ...

Sumber/Source: 2021/2022 - Kementerian Agama, EMIS, data semester ganjil laporan sampai dengan 31 Desember 2021/ Ministry of Religious Affairs, EMIS, odd semester report data up to 31 Desember 2021

2022/2023 - Kementerian Agama, Data Semester Ganjil 2022/ Ministry of Religious Affairs, EMIS, odd semester 2022



**Tabel**  
**Table** 4.1.5

**Jumlah Sekolah, Guru, dan Murid Sekolah Menengah Pertama (SMP) di Bawah Kementerian Pendidikan dan Kebudayaan Menurut Kecamatan di Kabupaten Tulungagung, 2021/2022 dan 2022/2023**  
**Number of Schools, Teachers, and Pupils in Junior High Schools Under The Ministry of Education and Culture by Subdistrict in Tulungagung Regency, 2021/2022 and 2022/2023**

Kecamatan Subdistrict	Sekolah/Schools					
	Negeri Public		Swasta Private		Jumlah Total	
	2021/2022	2022/2023	2021/2022	2022/2023	2021/2022	2022/2023
(1)	(2)	(3)	(4)	(5)	(6)	(7)
1. Besuki	2	2	2	2	4	4
2. Bandung	3	3	2	2	5	5
3. Pakel	2	2	-	1	2	3
4. Campurdarat	2	2	2	2	4	4
5. Tanggunggunung	2	2	-	-	2	2
6. Kalidawir	3	3	1	1	4	4
7. Pucanglaban	2	2	-	-	2	2
8. Rejotangan	2	2	5	5	7	7
9. Ngunut	3	3	1	1	4	4
10. Sumbergempol	2	2	5	5	7	7
11. Boyolangu	1	1	6	6	7	7
12. Tulungagung	6	6	6	6	12	12
13. Kedungwaru	3	3	5	5	8	8
14. Ngantru	2	2	-	1	2	3
15. Karangrejo	2	2	6	7	8	9
16. Kauman	2	2	2	2	4	4
17. Gondang	2	2	1	1	3	3
18. Pagerwojo	4	4	-	-	4	4
19. Sendang	3	3	2	2	5	5
<b>Kabupaten Tulungagung</b>	<b>48</b>	<b>48</b>	<b>46</b>	<b>49</b>	<b>94</b>	<b>97</b>

Lanjutan Tabel/*Continued Table* 4.1.5

Kecamatan <i>Subdistrict</i>	Guru <sup>1</sup> /Teachers <sup>1</sup>					
	Negeri <i>Public</i>		Swasta <i>Private</i>		Jumlah <i>Total</i>	
	2021/2022	2022/2023	2021/2022	2022/2023	2021/2022	2022/2023
(1)	(8)	(9)	(10)	(11)	(12)	(13)
1. Besuki	77	74	26	23	103	97
2. Bandung	111	114	12	13	123	127
3. Pakel	99	94	-	11	99	105
4. Campurdarat	128	125	21	21	149	146
5. Tanggunggunung	51	55	-	-	51	55
6. Kalidawir	93	94	8	7	101	101
7. Pucanglaban	45	46	-	-	45	46
8. Rejotangan	61	64	70	61	131	125
9. Ngunut	176	171	39	40	215	211
10. Sumbergempol	105	107	42	43	147	150
11. Boyolangu	71	64	70	83	141	147
12. Tulungagung	363	345	56	53	419	398
13. Kedungwaru	135	126	63	57	198	183
14. Ngantru	87	78	-	12	87	90
15. Karangrejo	76	79	66	70	142	149
16. Kauman	118	111	41	41	159	152
17. Gondang	116	112	8	8	124	120
18. Pagerwojo	79	82	-	-	79	82
19. Sendang	64	65	23	22	87	87
<b>Kabupaten Tulungagung</b>	<b>2 055</b>	<b>2 006</b>	<b>545</b>	<b>565</b>	<b>2 600</b>	<b>2 571</b>

Lanjutan Tabel/Continued Table 4.1.5

Kecamatan Subdistrict	Murid/Pupils					
	Negeri Public		Swasta Private		Jumlah Total	
	2021/2022	2022/2023	2021/2022	2022/2023	2021/2022	2022/2023
(1)	(14)	(15)	(16)	(17)	(18)	(19)
1. Besuki	843	856	130	113	973	969
2. Bandung	1 601	1 556	96	96	1 697	1 652
3. Pakel	1 071	988	-	36	1 071	1 024
4. Campurdarat	1 943	1 987	242	261	2 185	2 248
5. Tanggunggunung	765	796	-	-	765	796
6. Kalidawir	1 464	1 472	29	23	1 493	1 495
7. Pucanglaban	454	458	-	-	454	458
8. Rejotangan	810	784	674	629	1 484	1 413
9. Ngunut	2 766	2 654	1 132	1 160	3 898	3 814
10. Sumbergempol	1 719	1 635	244	276	1 963	1 911
11. Boyolangu	1 151	1 190	1 068	1 197	2 219	2 387
12. Tulungagung	6 046	6 144	445	413	6 491	6 557
13. Kedungwaru	2 102	2 024	604	581	2 706	2 605
14. Ngantru	1 268	1 238	-	106	1 268	1 344
15. Karangrejo	1 342	1 345	513	505	1 855	1 850
16. Kauman	2 207	2 204	782	845	2 989	3 049
17. Gondang	1 836	1 782	35	29	1 871	1 811
18. Pagerwojo	930	911	-	-	930	911
19. Sendang	739	766	139	121	878	887
<b>Kabupaten Tulungagung</b>	<b>31 057</b>	<b>30 790</b>	<b>6 133</b>	<b>6 391</b>	<b>37 190</b>	<b>37 181</b>

Catatan/Note: <sup>1</sup> Jumlah guru termasuk kepala sekolah dan guru/The total of teachers including headmaster and teacher

Sumber/Source: 2021/2022 - Kementerian Pendidikan, Kebudayaan, Riset, dan Teknologi, Sistem Data Pokok Pendidikan, data semester ganjil 2021/ Ministry of Education, Culture, Research, and Technology, Basic Education Data System, odd semester 2021

2022/2023 - Kementerian Pendidikan, Kebudayaan, Riset, dan Teknologi, Sistem Data Pokok Pendidikan, data semester ganjil/ Ministry of Education, Culture, Research, and Technology, Basic Education Data System, odd semester

**Tabel**  
**Table** 4.1.6**Jumlah Sekolah, Guru, dan Murid Madrasah Tsanawiyah (MTs) di Bawah Kementerian Agama Menurut Kecamatan di Kabupaten Tulungagung, 2021/2022 dan 2022/2023****Number of Schools, Teachers, and Pupils in Madrasah Tsanawiyah (MTs) Under The Ministry of Religious Affairs by Subdistrict in Tulungagung Regency, 2021/2022 and 2022/2023**

Kecamatan Subdistrict	Sekolah/Schools					
	Negeri Public		Swasta Private		Jumlah Total	
	2021/2022	2022/2023	2021/2022	2022/2023	2021/2022	2022/2023
(1)	(2)	(3)	(4)	(5)	(6)	(7)
1. Besuki	-	-	1	1	1	1
2. Bandung	1	1	4	4	5	5
3. Pakel	-	-	2	2	2	2
4. Campurdarat	-	-	2	2	2	2
5. Tanggunggunung	-	-	1	1	1	1
6. Kalidawir	1	1	2	2	3	3
7. Pucanglaban	1	1	-	-	1	1
8. Rejotangan	1	1	5	6	6	7
9. Ngunut	1	1	3	3	4	4
10. Sumbergempol	-	-	3	4	3	4
11. Boyolangu	1	1	1	1	2	2
12. Tulungagung	-	-	2	2	2	2
13. Kedungwaru	-	-	2	2	2	2
14. Ngantru	1	1	2	2	3	3
15. Karangrejo	1	1	2	2	3	3
16. Kauman	-	-	1	1	1	1
17. Gondang	-	-	1	1	1	1
18. Pagerwojo	-	-	1	1	1	1
19. Sendang	-	-	1	2	1	2
<b>Kabupaten Tulungagung</b>	<b>8</b>	<b>8</b>	<b>36</b>	<b>39</b>	<b>44</b>	<b>47</b>

Lanjutan Tabel/Continued Table 4.1.6

Kecamatan Subdistrict	Guru <sup>1</sup> /Teachers <sup>1</sup>					
	Negeri Public		Swasta Private		Jumlah Total	
	2021/2022	2022/2023	2021/2022	2022/2023	2021/2022	2022/2023
(1)	(8)	(9)	(10)	(11)	(12)	(13)
1. Besuki	-	-	12	12	12	12
2. Bandung	66	71	72	73	138	144
3. Pakel	-	-	23	21	23	21
4. Campurdarat	-	-	28	26	28	26
5. Tanggunggunung	-	-	13	12	13	12
6. Kalidawir	67	72	41	44	108	116
7. Pucanglaban	42	49	-	-	42	49
8. Rejotangan	76	72	67	82	143	154
9. Ngunut	49	53	41	42	90	95
10. Sumbergempol	-	-	55	75	55	75
11. Boyolangu	53	59	11	11	64	70
12. Tulungagung	-	-	32	43	32	43
13. Kedungwaru	-	-	34	34	34	34
14. Ngantru	45	49	19	18	64	67
15. Karangrejo	72	71	12	21	84	92
16. Kauman	-	-	13	13	13	13
17. Gondang	-	-	26	27	26	27
18. Pagerwojo	-	-	5	5	5	5
19. Sendang	-	-	17	32	17	32
<b>Kabupaten Tulungagung</b>	<b>470</b>	<b>496</b>	<b>521</b>	<b>591</b>	<b>991</b>	<b>1 087</b>

Lanjutan Tabel/Continued Table 4.1.6

Kecamatan Subdistrict	Murid/Pupils					
	Negeri Public		Swasta Private		Jumlah Total	
	2021/2022	2022/2023	2021/2022	2022/2023	2021/2022	2022/2023
(1)	(14)	(15)	(16)	(17)	(18)	(19)
1. Besuki	-	-	45	45	45	45
2. Bandung	1 054	1 047	492	524	1 546	1 571
3. Pakel	-	-	61	55	61	55
4. Campurdarat	-	-	166	189	166	189
5. Tanggunggunung	-	-	18	25	18	25
6. Kalidawir	1 045	1 047	379	368	1 424	1 415
7. Pucanglaban	481	477	-	-	481	477
8. Rejotangan	1 017	1 039	581	674	1 598	1 713
9. Ngunut	684	664	208	223	892	887
10. Sumbergempol	-	-	627	675	627	675
11. Boyolangu	875	884	21	26	896	910
12. Tulungagung	-	-	398	386	398	386
13. Kedungwaru	-	-	978	1 020	978	1 020
14. Ngantru	859	859	129	136	988	995
15. Karangrejo	928	904	217	220	1 145	1 124
16. Kauman	-	-	16	13	16	13
17. Gondang	-	-	182	143	182	143
18. Pagerwojo	-	-	36	65	36	65
19. Sendang	-	-	188	211	188	211
<b>Kabupaten Tulungagung</b>	<b>6 943</b>	<b>6 921</b>	<b>4 742</b>	<b>4 998</b>	<b>11 685</b>	<b>11 919</b>

Catatan/Note: ...

Sumber/Source: 2021/2022 - Kementerian Agama, EMIS, data semester ganjil laporan sampai dengan 31 Desember 2021/ Ministry of Religious Affairs, EMIS, odd semester report data up to 31 Desember 2021

2022/2023 - Kementerian Agama, Data Semester Ganjil 2022/ Ministry of Religious Affairs, EMIS, odd semester report 2022

**Tabel**  
**Table** 4.1.7

**Jumlah Sekolah, Guru, dan Murid Sekolah Menengah Atas (SMA) di Bawah Kementerian Pendidikan dan Kebudayaan Menurut Kecamatan di Kabupaten Tulungagung, 2021/2022 dan 2022/2023**  
**Number of Schools, Teachers, and Pupils in Senior High Schools Under The Ministry of Education and Culture by Subdistrict in Tulungagung Regency, 2021/2022 and 2022/2023**

Kecamatan Subdistrict	Sekolah/Schools					
	Negeri Public		Swasta Private		Jumlah Total	
	2021/2022	2022/2023	2021/2022	2022/2023	2021/2022	2022/2023
(1)	(2)	(3)	(4)	(5)	(6)	(7)
1. Besuki	-	-	1	1	1	1
2. Bandung	-	-	1	1	1	1
3. Pakel	1	1	-	-	1	1
4. Campurdarat	1	1	-	-	1	1
5. Tanggunggunung	-	-	-	-	-	-
6. Kalidawir	1	1	-	-	1	1
7. Pucanglaban	-	-	-	-	-	-
8. Rejotangan	1	1	1	1	2	2
9. Ngunut	1	1	1	1	2	2
10. Sumbergempol	-	-	-	-	-	-
11. Boyolangu	1	1	-	-	1	1
12. Tulungagung	1	1	3	3	4	4
13. Kedungwaru	1	1	3	3	4	4
14. Ngantru	-	-	-	-	-	-
15. Karangrejo	1	1	1	1	2	2
16. Kauman	1	1	1	1	2	2
17. Gondang	1	1	-	-	1	1
18. Pagerwojo	-	-	-	-	-	-
19. Sendang	-	-	1	1	1	1
<b>Kabupaten Tulungagung</b>	<b>11</b>	<b>11</b>	<b>13</b>	<b>13</b>	<b>24</b>	<b>24</b>

Lanjutan Tabel/Continued Table 4.1.7

Kecamatan Subdistrict	Guru <sup>1</sup> /Teachers <sup>1</sup>					
	Negeri Public		Swasta Private		Jumlah Total	
	2021/2022	2022/2023	2021/2022	2022/2023	2021/2022	2022/2023
(1)	(8)	(9)	(10)	(11)	(12)	(13)
1. Besuki	-	-	19	18	19	18
2. Bandung	-	-	10	9	10	9
3. Pakel	54	59	-	-	54	59
4. Campurdarat	52	57	-	-	52	57
5. Tanggunggunung	-	-	-	-	-	-
6. Kalidawir	41	44	-	-	41	44
7. Pucanglaban	-	-	-	-	-	-
8. Rejotangan	53	56	8	8	61	64
9. Ngunut	52	54	39	39	91	93
10. Sumbergempol	-	-	-	-	-	-
11. Boyolangu	74	71	-	-	74	71
12. Tulungagung	48	51	25	23	73	74
13. Kedungwaru	66	66	49	47	115	113
14. Ngantru	-	-	-	-	-	-
15. Karangrejo	60	62	13	13	73	75
16. Kauman	55	53	18	11	73	64
17. Gondang	51	57	-	-	51	57
18. Pagerwojo	-	-	-	-	-	-
19. Sendang	-	-	8	8	8	8
<b>Kabupaten Tulungagung</b>	<b>606</b>	<b>630</b>	<b>189</b>	<b>176</b>	<b>795</b>	<b>806</b>



Lanjutan Tabel/Continued Table 4.1.7

Kecamatan Subdistrict	Murid/Pupils					
	Negeri Public		Swasta Private		Jumlah Total	
	2021/2022	2022/2023	2021/2022	2022/2023	2021/2022	2022/2023
(1)	(14)	(15)	(16)	(17)	(18)	(19)
1. Besuki	-	-	66	54	66	54
2. Bandung	-	-	54	51	54	51
3. Pakel	869	925	-	-	869	925
4. Campurdarat	939	944	-	-	939	944
5. Tanggunggunung	-	-	-	-	-	-
6. Kalidawir	683	617	-	-	683	617
7. Pucanglaban	-	-	-	-	-	-
8. Rejotangan	1 273	1 217	31	42	1 304	1 259
9. Ngunut	1 201	1 247	702	716	1 903	1 963
10. Sumbergempol	-	-	-	-	-	-
11. Boyolangu	1 324	1 309	-	-	1 324	1 309
12. Tulungagung	806	838	368	299	1 174	1 137
13. Kedungwaru	1 298	1 300	627	628	1 925	1 928
14. Ngantru	-	-	-	-	-	-
15. Karangrejo	1 187	1 184	46	42	1 233	1 226
16. Kauman	1 223	1 239	103	88	1 326	1 327
17. Gondang	1 028	1 047	-	-	1 028	1 047
18. Pagerwojo	-	-	-	-	-	-
19. Sendang	-	-	70	67	70	67
<b>Kabupaten Tulungagung</b>	<b>11 831</b>	<b>11 867</b>	<b>2 067</b>	<b>1 987</b>	<b>13 898</b>	<b>13 854</b>

Catatan/Note: <sup>1</sup> Jumlah guru termasuk kepala sekolah dan guru/The total of teachers including headmaster and teacher  
 Sumber/Source: 2021/2022 - Kementerian Pendidikan, Kebudayaan, Riset, dan Teknologi, Sistem Data Pokok Pendidikan, data semester ganjil 2021/ Ministry of Education, Culture, Research, and Technology, Basic Education Data System, odd semester 2021  
 2022/2023 - Kementerian Pendidikan, Kebudayaan, Riset, dan Teknologi, Sistem Data Pokok Pendidikan, data semester ganjil/ Ministry of Education, Culture, Research, and Technology, Basic Education Data System, odd semester

**Tabel**  
**Table** 4.1.8

**Jumlah Sekolah, Guru, dan Murid Sekolah Menengah Kejuruan (SMK) di Bawah Kementerian Pendidikan dan Kebudayaan Menurut Kecamatan di Kabupaten Tulungagung, 2021/2022 dan 2022/2023**  
**Number of Schools, Teachers, and Pupils in Vocational High Schools Under The Ministry of Education and Culture by Subdistrict in Tulungagung Regency, 2021/2022 and 2022/2023**

Kecamatan Subdistrict	Sekolah/Schools					
	Negeri Public		Swasta Private		Jumlah Total	
	2021/2022	2022/2023	2021/2022	2022/2023	2021/2022	2022/2023
(1)	(2)	(3)	(4)	(5)	(6)	(7)
1. Besuki	-	-	-	-	-	-
2. Bandung	1	1	2	2	3	3
3. Pakel	-	-	-	-	-	-
4. Campurdarat	-	-	1	1	1	1
5. Tanggunggunung	-	-	-	-	-	-
6. Kalidawir	-	-	2	2	2	2
7. Pucanglaban	-	-	-	-	-	-
8. Rejotangan	1	1	-	-	1	1
9. Ngunut	-	-	2	2	2	2
10. Sumbergempol	-	-	2	2	2	2
11. Boyolangu	3	3	8	8	11	11
12. Tulungagung	2	2	4	4	6	6
13. Kedungwaru	-	-	4	4	4	4
14. Ngantru	-	-	-	-	-	-
15. Karangrejo	-	-	1	1	1	1
16. Kauman	-	-	-	-	-	-
17. Gondang	-	-	-	-	-	-
18. Pagerwojo	1	1	-	-	1	1
19. Sendang	-	-	1	1	1	1
<b>Kabupaten Tulungagung</b>	<b>8</b>	<b>8</b>	<b>27</b>	<b>27</b>	<b>35</b>	<b>35</b>

Lanjutan Tabel/Continued Table 4.1.8

Kecamatan Subdistrict	Guru <sup>1</sup> /Teachers <sup>1</sup>					
	Negeri Public		Swasta Private		Jumlah Total	
	2021/2022	2022/2023	2021/2022	2022/2023	2021/2022	2022/2023
(1)	(8)	(9)	(10)	(11)	(12)	(13)
1. Besuki	-	-	-	-	-	-
2. Bandung	107	123	29	27	136	150
3. Pakel	-	-	-	-	-	-
4. Campurdarat	-	-	22	20	22	20
5. Tanggunggunung	-	-	-	-	-	-
6. Kalidawir	-	-	34	36	34	36
7. Pucanglaban	-	-	-	-	-	-
8. Rejotangan	116	150	-	-	116	150
9. Ngunut	-	-	63	75	63	75
10. Sumbergempol	-	-	36	30	36	30
11. Boyolangu	378	357	218	215	596	572
12. Tulungagung	158	184	51	44	209	228
13. Kedungwaru	-	-	56	50	56	50
14. Ngantru	-	-	-	-	-	-
15. Karangrejo	-	-	13	11	13	11
16. Kauman	-	-	-	-	-	-
17. Gondang	-	-	-	-	-	-
18. Pagerwojo	70	84	-	-	70	84
19. Sendang	-	-	5	4	5	4
<b>Kabupaten Tulungagung</b>	<b>829</b>	<b>898</b>	<b>527</b>	<b>512</b>	<b>1 356</b>	<b>1 410</b>

Lanjutan Tabel/Continued Table 4.1.8

Kecamatan Subdistrict	Murid/Pupils					
	Negeri Public		Swasta Private		Jumlah Total	
	2021/2022	2022/2023	2021/2022	2022/2023	2021/2022	2022/2023
(1)	(14)	(15)	(16)	(17)	(18)	(19)
1. Besuki	-	-	-	-	-	-
2. Bandung	2 246	2 289	219	193	2 465	2 482
3. Pakel	-	-	-	-	-	-
4. Campurdarat	-	-	104	109	104	109
5. Tanggunggunung	-	-	-	-	-	-
6. Kalidawir	-	-	194	191	194	191
7. Pucanglaban	-	-	-	-	-	-
8. Rejotangan	3 563	2 670	-	-	3 563	2 670
9. Nganut	-	-	1 074	956	1 074	956
10. Sumbergempol	-	-	172	125	172	125
11. Boyolangu	7 575	6 971	4 542	3 893	12 117	10 864
12. Tulungagung	3 958	4 167	773	659	4 731	4 826
13. Kedungwaru	-	-	470	363	470	363
14. Ngantru	-	-	-	-	-	-
15. Karangrejo	-	-	77	61	77	61
16. Kauman	-	-	-	-	-	-
17. Gondang	-	-	-	-	-	-
18. Pagerwojo	2 273	1 651	-	-	2 273	1 651
19. Sendang	-	-	48	27	48	27
<b>Kabupaten Tulungagung</b>	<b>19 615</b>	<b>17 748</b>	<b>7 673</b>	<b>6 577</b>	<b>27 288</b>	<b>24 325</b>

Catatan/Note: <sup>1</sup> Jumlah guru termasuk kepala sekolah dan guru/The total of teachers including headmaster and teacher  
 Sumber/Source: 2021/2022 - Kementerian Pendidikan, Kebudayaan, Riset, dan Teknologi, Sistem Data Pokok Pendidikan, data semester ganjil 2021/ Ministry of Education, Culture, Research, and Technology, Basic Education Data System, odd semester 2021  
 2022/2023 - Kementerian Pendidikan, Kebudayaan, Riset, dan Teknologi, Sistem Data Pokok Pendidikan, data semester ganjil/ Ministry of Education, Culture, Research, and Technology, Basic Education Data System, odd semester

**Tabel**  
**Table** 4.1.9**Jumlah Sekolah, Guru, dan Murid Madrasah Aliyah (MA)  
di Bawah Kementerian Agama Menurut Kecamatan di  
Kabupaten Tulungagung, 2021/2022 dan 2022/2023**  
**Number of Schools, Teachers, and Pupils in Madrasah Aliyah  
(MA) Under the Ministry of Religious Affairs by Subdistrict in  
Tulungagung Regency, 2021/2022 and 2022/2023**

Kecamatan Subdistrict	Sekolah/Schools					
	Negeri Public		Swasta Private		Jumlah Total	
	2021/2022	2022/2023	2021/2022	2022/2023	2021/2022	2022/2023
(1)	(2)	(3)	(4)	(5)	(6)	(7)
1. Besuki	-	-	-	-	-	-
2. Bandung	-	-	3	3	3	3
3. Pakel	-	-	-	-	-	-
4. Campurdarat	-	-	3	3	3	3
5. Tanggunggunung	-	-	-	-	-	-
6. Kalidawir	-	-	1	1	1	1
7. Pucanglaban	-	-	-	-	-	-
8. Rejotangan	1	1	-	1	1	2
9. Ngunut	-	-	1	1	1	1
10. Sumbergempol	-	-	3	3	3	3
11. Boyolangu	2	2	1	1	3	3
12. Tulungagung	-	-	1	1	1	1
13. Kedungwaru	-	-	1	1	1	1
14. Ngantru	-	-	1	1	1	1
15. Karangrejo	-	-	1	1	1	1
16. Kauman	-	-	2	2	2	2
17. Gondang	-	-	1	1	1	1
18. Pagerwojo	-	-	-	-	-	-
19. Sendang	-	-	-	-	-	-
<b>Kabupaten Tulungagung</b>	<b>3</b>	<b>3</b>	<b>19</b>	<b>20</b>	<b>22</b>	<b>23</b>

Lanjutan Tabel/Continued Table 4.1.9

Kecamatan Subdistrict	Guru <sup>1</sup> /Teachers <sup>1</sup>					
	Negeri Public		Swasta Private		Jumlah Total	
	2021/2022	2022/2023	2021/2022	2022/2023	2021/2022	2022/2023
(1)	(8)	(9)	(10)	(11)	(12)	(13)
1. Besuki	-	-	-	-	-	-
2. Bandung	-	-	48	50	48	50
3. Pakel	-	-	-	-	-	-
4. Campurdarat	-	-	38	42	38	42
5. Tanggunggunung	-	-	-	-	-	-
6. Kalidawir	-	-	14	15	14	15
7. Pucanglaban	-	-	-	-	-	-
8. Rejotangan	60	61	-	24	60	85
9. Ngunut	-	-	13	16	13	16
10. Sumbergempol	-	-	40	41	40	41
11. Boyolangu	181	187	9	17	190	204
12. Tulungagung	-	-	23	24	23	24
13. Kedungwaru	-	-	26	29	26	29
14. Ngantru	-	-	17	15	17	15
15. Karangrejo	-	-	13	15	13	15
16. Kauman	-	-	19	27	19	27
17. Gondang	-	-	11	11	11	11
18. Pagerwojo	-	-	-	-	-	-
19. Sendang	-	-	-	-	-	-
<b>Kabupaten Tulungagung</b>	<b>241</b>	<b>248</b>	<b>271</b>	<b>326</b>	<b>512</b>	<b>574</b>

Lanjutan Tabel/Continued Table 4.1.9

Kecamatan Subdistrict	Murid/Pupils					
	Negeri Public		Swasta Private		Jumlah Total	
	2021/2022	2022/2023	2021/2022	2022/2023	2021/2022	2022/2023
(1)	(14)	(15)	(16)	(17)	(18)	(19)
1. Besuki	-	-	-	-	-	-
2. Bandung	-	-	230	214	230	214
3. Pakel	-	-	-	-	-	-
4. Campurdarat	-	-	178	180	178	180
5. Tanggunggunung	-	-	-	-	-	-
6. Kalidawir	-	-	94	76	94	76
7. Pucanglaban	-	-	-	-	-	-
8. Rejotangan	616	550	-	76	616	626
9. Ngunut	-	-	66	62	66	62
10. Sumbergempol	-	-	288	282	288	282
11. Boyolangu	2 179	2 282	207	291	2 386	2 573
12. Tulungagung	-	-	157	143	157	143
13. Kedungwaru	-	-	400	438	400	438
14. Ngantru	-	-	75	55	75	55
15. Karangrejo	-	-	88	89	88	89
16. Kauman	-	-	128	281	128	281
17. Gondang	-	-	36	34	36	34
18. Pagerwojo	-	-	-	-	-	-
19. Sendang	-	-	-	-	-	-
<b>Kabupaten Tulungagung</b>	<b>2 795</b>	<b>2 832</b>	<b>1 947</b>	<b>2 221</b>	<b>4 742</b>	<b>5 053</b>

Catatan/Note: ...

Sumber/Source: 2021/2022 - Kementerian Agama, EMIS, data semester ganjil laporan sampai dengan 31 Desember 2021/ Ministry of Religious Affairs, EMIS, odd semester report data up to 31 Desember 2021

2022/2023 - Kementerian Agama, Data Semester Ganjil 2023/ Ministry of Religious Affairs, EMIS, odd semester 2023

**Tabel**  
**Table** 4.1.10

**Jumlah Desa<sup>1</sup>/Kelurahan yang Memiliki Fasilitas Sekolah Menurut Kecamatan dan Tingkat Pendidikan di Kabupaten Tulungagung, 2019–2021**  
**Number of Villages<sup>1</sup> Having Educational Facilities by Subdistrict and Educational Level in Tulungagung Regency, 2019–2021**

Kecamatan Subdistrict	SD Primary School		
	2019	2020	2021
(1)	(2)	(3)	(4)
1. Besuki	10	10	10
2. Bandung	18	18	18
3. Pakel	19	19	19
4. Campurdarat	9	9	9
5. Tanggunggunung	7	7	7
6. Kalidawir	17	17	17
7. Pucanglaban	9	9	9
8. Rejotangan	16	16	16
9. Ngunut	18	18	18
10. Sumbergempol	17	17	17
11. Boyolangu	17	17	17
12. Tulungagung	14	14	14
13. Kedungwaru	18	18	18
14. Ngantru	13	13	13
15. Karangrejo	13	13	13
16. Kauman	13	13	12
17. Gondang	20	20	19
18. Pagerwojo	11	11	11
19. Sendang	11	11	10
<b>Kabupaten Tulungagung</b>	<b>270</b>	<b>270</b>	<b>267</b>



Lanjutan Tabel/Continued Table 4.1.10

Kecamatan Subdistrict	SMP Junior High School		
	2019	2020	2021
(1)	(5)	(6)	(7)
1. Besuki	3	3	3
2. Bandung	7	7	7
3. Pakel	4	4	4
4. Campurdarat	3	4	4
5. Tanggunggunung	3	3	3
6. Kalidawir	7	7	7
7. Pucanglaban	2	2	2
8. Rejotangan	7	8	7
9. Ngunut	5	5	5
10. Sumbergempol	6	6	7
11. Boyolangu	4	5	5
12. Tulungagung	9	10	9
13. Kedungwaru	9	8	8
14. Ngantru	4	5	5
15. Karangrejo	8	8	8
16. Kauman	4	4	4
17. Gondang	3	3	3
18. Pagerwojo	4	4	4
19. Sendang	6	6	5
<b>Kabupaten Tulungagung</b>	<b>98</b>	<b>102</b>	<b>100</b>

Lanjutan Tabel/Continued Table 4.1.10

	Kecamatan Subdistrict	SMA Senior High School		
		2019	2020	2021
	(1)	(8)	(9)	(10)
1.	Besuki	1	1	1
2.	Bandung	3	3	3
3.	Pakel	1	1	1
4.	Campurdarat	2	2	2
5.	Tanggunggunung	–	–	–
6.	Kalidawir	2	2	2
7.	Pucanglaban	1	–	–
8.	Rejotangan	3	3	3
9.	Ngunut	3	3	3
10.	Sumbergempol	3	3	3
11.	Boyolangu	2	1	2
12.	Tulungagung	7	8	5
13.	Kedungwaru	2	2	2
14.	Ngantru	1	1	1
15.	Karangrejo	4	4	4
16.	Kauman	2	2	2
17.	Gondang	2	2	2
18.	Pagerwojo	–	–	–
19.	Sendang	1	1	–
<b>Kabupaten Tulungagung</b>		<b>40</b>	<b>39</b>	<b>36</b>

Lanjutan Tabel/Continued Table 4.1.10

	Kecamatan Subdistrict	SMK Vocational School		
		2019	2020	2021
	(1)	(11)	(12)	(13)
1.	Besuki	–	–	–
2.	Bandung	3	3	3
3.	Pakel	–	–	–
4.	Campurdarat	1	1	1
5.	Tanggunggunung	–	–	–
6.	Kalidawir	2	2	2
7.	Pucanglaban	–	–	–
8.	Rejotangan	1	1	1
9.	Ngunut	2	2	2
10.	Sumbergempol	1	2	3
11.	Boyolangu	5	4	5
12.	Tulungagung	3	3	4
13.	Kedungwaru	4	4	4
14.	Ngantru	–	–	1
15.	Karangrejo	1	2	2
16.	Kauman	–	–	–
17.	Gondang	–	–	–
18.	Pagerwojo	1	1	1
19.	Sendang	1	1	–
<b>Kabupaten Tulungagung</b>		<b>25</b>	<b>26</b>	<b>29</b>

Lanjutan Tabel/Continued Table 4.1.10

Kecamatan Subdistrict	Perguruan Tinggi University		
	2019	2020	2021
(1)	(14)	(15)	(16)
1. Besuki	–	–	1
2. Bandung	–	–	–
3. Pakel	–	–	–
4. Campurdarat	–	–	–
5. Tanggunggunung	–	–	–
6. Kalidawir	–	–	–
7. Pucanglaban	–	–	–
8. Rejotangan	–	–	–
9. Ngunut	–	–	–
10. Sumbergempol	1	1	1
11. Boyolangu	1	1	1
12. Tulungagung	1	1	1
13. Kedungwaru	3	4	4
14. Ngantru	1	–	1
15. Karangrejo	–	–	–
16. Kauman	–	–	–
17. Gondang	–	1	–
18. Pagerwojo	–	–	–
19. Sendang	–	–	–
<b>Kabupaten Tulungagung</b>	<b>7</b>	<b>8</b>	<b>9</b>

Catatan/Note: <sup>1</sup> Desa pada tabel ini termasuk Unit Permukiman Transmigrasi (UPT) yang masih dibina oleh kementerian terkait dan nagari di Provinsi Sumatera Barat/Villages in this table include Transmigration Settlement Unit which is still fostered by the relevant ministries and the nagari in the Province of Sumatera Barat

Sumber/Source: BPS, Pendataan Potensi Desa (Podes)/ BPS-Statistics Indonesia, Village Potential Data Collection

**Tabel**  
**Table** 4.1.11

**Angka Partisipasi Murni (APM) dan Angka Partisipasi Kasar (APK) Menurut Jenjang Pendidikan di Kabupaten Tulungagung, 2021 dan 2022**  
**Net Participation Rates and Gross Participation Rates by Educational Level in Tulungagung Regency, 2021 and 2022**

Jenjang Pendidikan <i>Educational Level</i>	Angka Partisipasi Murni (APM) <i>Net Participation Rates</i>		Angka Partisipasi Kasar (APK) <i>Gross Participation Rates</i>	
	2021	2022	2021	2022
(1)	(2)	(3)	(4)	(5)
SD/MI <i>Elementary School</i>	97,16	99,79	101,33	101,86
SMP/MTs <i>Junior High School</i>	86,28	85,65	104,41	106,25
SMA/SMK/MA <i>Senior High School</i>	62,82	63,46	69,64	76,11

Catatan/Note: ...

Sumber/Source: BPS, Survei Sosial Ekonomi Nasional (Susenas)/BPS-Statistics Indonesia, National Socioeconomic Survey

**Tabel 4.1.12** Persentase Penduduk Berumur 15 Tahun ke Atas yang Melek Huruf Menurut Kelompok Umur di Kabupaten Tulungagung, 2021 dan 2022  
**Table 4.1.12** *Percentage of Literate People Aged 15 Years and Over by Age Group in Tulungagung Regency, 2021 and 2022*

Kelompok Umur Age Group	2021	2022
(1)	(2)	(3)
15–19	100,00	100,00
20–29	100,00	100,00
30–39	98,68	98,08
40–49	99,56	97,89
50–59	97,50	97,24
60–69	89,93	83,64
70+	78,80	91,40

Catatan/Note: ...

Sumber/Source: BPS, Survei Sosial Ekonomi Nasional (Susenas)/BPS-Statistics Indonesia, National Socioeconomic Survey

**Tabel**  
**Table** 4.1.13

**Jumlah Mahasiswa dan Lulusan Menurut Jurusan dan Jenis Kelamin di UIN Sayyid Ali Rahmatullah Tulungagung Tahun Ajaran 2022/2023**  
**Number of Strata-1 Student and Graduetes According to the Majors and Gender in UIN Sayyid Ali Rahmatullah Tulungagung of Academic Year 2022/2023**

	Jurusan Majors	Jumlah Mahasiswa Number of Student			Jumlah Lulusan Mahasiswa Number Graduate Of Student		
		Laki-Laki Male	Perem- puan Female	Jumlah Total	Laki-Laki Male	Perem- puan Female	Jumlah Total
	(1)	(2)	(3)	(4)	(5)	(6)	(7)
1.	S1 Akuntansi Syariah	168	562	730	11	175	186
2.	S1 Ekonomi Syariah	473	1 052	1 525	96	300	396
3.	S1 Manajemen Bisnis Syariah	478	784	1 262	72	183	255
4.	S1 Manajemen Keuangan Syariah	190	806	996	19	126	145
5.	S1 Manajemen Zakat dan Wakaf	125	181	306	13	14	27
6.	S1 Pariwisata Syariah	121	169	290	-	-	-
7.	S1 Perbankan Syariah	213	733	946	62	254	316
8.	S1 Hukum Ekonomi Syariah (Muamalah)	365	707	1 072	18	55	73
9.	S1 Hukum Keluarga Islam (Ahwal Al Syakhshiyah)	529	766	1 295	36	66	102
10.	S1 Hukum Tatanegara (Siyasah Syar'iyah)	506	742	1 248	30	43	73
11.	S1 Manajemen Pendidikan Islam	138	483	621	28	83	111
12.	S1 Pendidikan Agama Islam	608	1 054	1 662	115	221	336
13.	S1 Pendidikan Bahasa Arab	120	334	454	20	62	82
14.	S1 Pendidikan Guru Madrasah Ibtidaiyah	141	1 072	1 213	25	246	271
15.	S1 Pendidikan Islam Anak Usia Dini	5	488	493	-	36	36
16.	S1 Tadris Bahasa Indonesia	137	539	676	8	66	74

Lanjutan Tabel/Continued Table 4.1.13

Jurusan Majors	Jumlah Mahasiswa Number of Student			Jumlah Lulusan Mahasiswa Number Graduate Of Student		
	Laki-Laki Male	Perem- puan Female	Jumlah Total	Laki-Laki Male	Perem- puan Female	Jumlah Total
(1)	(2)	(3)	(4)	(5)	(6)	(7)
17. S1 Tadris Bahasa Inggris	279	832	1111	26	145	171
18. S1 Tadris Biologi	92	503	595	18	106	124
19. S1 Tadris Fisika	70	214	284	8	41	49
20. S1 Tadris Ilmu Pengetahuan Sosial	197	426	623	6	51	57
21. S1 Tadris Kimia	48	325	373	4	44	48
22. S1 Tadris Matematika	174	827	1 001	44	217	261
23. S1 Aqidah dan Filsafat Islam	119	84	203	7	10	17
24. S1 Bahasa dan Sastra Arab	72	143	215	8	24	32
25. S1 Bimbingan Konseling Islam	121	460	581	15	63	78
26. S1 Ilmu Al-Quran dan Tafsir	230	292	522	12	30	42
27. S1 Ilmu Hadis	89	98	187	3	6	9
28. S1 Ilmu Perpustakaan dan Informasi Islam	90	340	430	10	46	56
29. S1 Komunikasi dan Penyiaran Islam	335	500	835	22	65	87
30. S1 Manajemen Dakwah	89	119	208	2	14	16
31. S1 Psikologi Islam	208	950	1 158	27	98	125
32. S1 Sejarah Peradaban Islam	186	180	366	6	15	21
33. S1 Sosiologi Agama	173	321	494	12	22	34



Lanjutan Tabel/Continued Table 4.1.13

Jurusan Majors	Jumlah Mahasiswa Number of Student			Jumlah Lulusan Mahasiswa Number Graduate Of Student		
	Laki-Laki Male	Perem- puan Female	Jumlah Total	Laki-Laki Male	Perem- puan Female	Jumlah Total
(1)	(2)	(3)	(4)	(5)	(6)	(7)
34. S1 Tasawuf Psikoterapi	74	151	225	3	14	17
35. S2 Aqidah dan Filsafat Islam	19	10	29	5	1	6
36. S2 Ekonomi Syariah	46	54	100	17	20	37
37. S2 Hukum Ekonomi Syariah (Muamalah)	15	8	23	4	8	12
38. S2 Hukum Keluarga Islam	19	14	33	7	6	13
39. S2 Ilmu Al Qur'an dan Tafsir	18	10	28	5	5	10
40. S2 Manajemen Pendidikan Islam	33	61	94	8	6	14
41. S2 Pendidikan Agama Islam	51	61	112	13	16	29
42. S2 Pendidikan Bahasa Arab	17	20	37	10	12	22
43. S2 Pendidikan Guru Madrasah Ibtidaiyyah	15	55	70	4	18	22
44. S2 Studi Islam	12	13	25	1	4	5
45. S2 Tadris Bahasa Inggris	18	50	68	5	24	29
46. S2 Tadris Matematika	18	66	84	3	6	9
47. S3 Manajemen Pendidikan Islam	79	31	110	35	14	49
48. S3 Studi Islam	46	23	69	15	2	17
<b>Jumlah Total</b>	<b>7 369</b>	<b>17 713</b>	<b>25 082</b>	<b>918</b>	<b>3 083</b>	<b>4 001</b>

Catatan/Note: ...

Sumber/Source: UIN Sayyid Ali Rahmatullah Tulungagung/Sayyid Ali Rahmatullah State Islamic University Tulungagung

**Tabel 4.1.14** Jumlah Tenaga Pendidik (Dosen) dan Tenaga Kependidikan Menurut Ijazah Tertinggi dan Jenis Kelamin di UIN Sayyid Ali Rahmatullah Tulungagung, 2022  
**Number of Teachers (Lecturer) and Personnel According Highest Diploma and Sex in UIN Sayyid Ali Rahmatullah Tulungagung, 2022**

Pendidikan <i>Education</i>	Tenaga Pendidik (Dosen) <i>Accademic Staff</i>			Tenaga Kependidikan <i>Administration Staff</i>		
	Laki-Laki <i>Male</i>	Perempuan <i>Female</i>	Jumlah <i>Total</i>	Laki-Laki <i>Male</i>	Perempuan <i>Female</i>	Jumlah <i>Total</i>
(1)	(2)	(3)	(4)	(5)	(6)	(7)
1. SD	...	...	...	...	...	...
2. SMP	...	...	...	...	...	...
3. SMA	...	...	...	...	...	...
4. Diploma	...	...	...	...	...	...
5. S1	...	...	...	...	...	...
6. S2	...	...	...	...	...	...
7. S3	...	...	...	...	...	...
<b>Jumlah <i>Total</i></b>	...	...	...	...	...	...

Catatan/Note: ...

Sumber/Source: UIN Sayyid Ali Rahmatullah Tulungagung/Sayyid Ali Rahmatullah State Islamic University Tulungagung

**Tabel 4.1.15** Jumlah Tenaga Pendidik (Dosen) dan Tenaga Kependidikan Menurut Masa Kerja dan Jenis Kelamin di UIN Sayyid Ali Rahmatullah Tulungagung, 2022  
**Number of Teachers (Lecturer) and Personnel According Years of Service and Sex in UIN Sayyid Ali Rahmatullah Tulungagung, 2022**

Masa Kerja Years of Service	Tenaga Pendidik (Dosen) Accademic Staff			Tenaga Kependidikan Administration Staff		
	Laki-Laki Male	Perempuan Female	Jumlah Total	Laki-Laki Male	Perempuan Female	Jumlah Total
(1)	(2)	(3)	(4)	(5)	(6)	(7)
1. <5	...	...	...	...	...	...
2. 5 - 9	...	...	...	...	...	...
3. 10 - 14	...	...	...	...	...	...
4. 15 - 19	...	...	...	...	...	...
5. 20 - 24	...	...	...	...	...	...
6. 25 - 29	...	...	...	...	...	...
7. $\geq 30$	...	...	...	...	...	...
<b>Jumlah Total</b>	...	...	...	...	...	...

Catatan/Note: ...

Sumber/Source: UIN Sayyid Ali Rahmatullah Tulungagung/Sayyid Ali Rahmatullah State Islamic University Tulungagung

**Tabel 4.1.16** Jumlah Tenaga Pendidik (Dosen) Menurut Jenis Ketenagakerjaan dan Jenis Kelamin di UIN Sayyid Ali Rahmatullah Tulungagung, 2022  
**Number of Full Time Academic by Type WorkForce and Sex in UIN Sayyid Ali Rahmatullah Tulungagung, 2022**

Jenis Ketenagakerjaan <i>Type of WorkForce</i>	Tenaga Pendidik (Dosen) <i>Accademic Staff</i>		
	Laki-Laki <i>Male</i>	Perempuan <i>Female</i>	Jumlah <i>Total</i>
(1)	(2)	(3)	(4)
1. Tenaga Pengajar	...	...	...
2. Asisten Ahli	...	...	...
3. Lektor	...	...	...
4. Lektor Kepala	...	...	...
5. Guru Besar	...	...	...
<b>Jumlah <i>Total</i></b>	...	...	...

Catatan/Note: ...

Sumber/Source: UIN Sayyid Ali Rahmatullah Tulungagung/Sayyid Ali Rahmatullah State Islamic University Tulungagung

**Tabel**  
**Table** 4.1.17

**Jumlah Mahasiswa dan Lulusan Menurut Jurusan dan Jenis Kelamin di Universitas Bhinneka PGRI Tulungagung Tahun Ajaran 2022/2023**  
**Number of Strata-1 Student and Graduetes According to the Majors and Gender in Universitas Bhinneka PGRI Tulungagung of Academic Year 2022/2023**

Jurusan Majors	Jumlah Mahasiswa Number of Student			Jumlah Lulusan Mahasiswa Number Graduate Of Student		
	Laki-Laki Male	Perempuan Female	Jumlah Total	Laki-Laki Male	Perempuan Female	Jumlah Total
(1)	(2)	(3)	(4)	(5)	(6)	(7)
1. Pendidikan Bahasa Inggris	77	117	194	7	22	29
2. Pendidikan IPA	9	30	39	1	5	6
3. Pendidikan PGSD	175	478	653	16	43	59
4. Pendidikan Ekonomi	181	341	522	17	42	59
5. Pendidikan PPKN	64	102	166	3	7	10
6. Pendidikan Teknologi Informasi	298	119	417	23	22	45
7. Pendidikan Matematika	28	84	112	5	10	15
8. PVT0	58	1	59	-	-	-
9. Teknik Industri	37	9	46	-	-	-
10. Arsitektur	29	16	45	-	-	-
11. Informatika	137	65	202	-	-	-
<b>Jumlah Total</b>	<b>1 093</b>	<b>1 362</b>	<b>2 455</b>	<b>72</b>	<b>151</b>	<b>223</b>

Catatan/Note: ...

Sumber/Source: Universitas Bhinneka PGRI Tulungagung/ Universitas Bhinneka PGRI Tulungagung

**Tabel 4.1.18** Jumlah Tenaga Pendidik (Dosen) dan Tenaga Kependidikan Menurut Ijazah Tertinggi dan Jenis Kelamin di Universitas Bhinneka PGRI Tulungagung, 2022  
**Number of Teachers (Lecturer) and Personnel According Highest Diploma and Sex in Universitas Bhinneka PGRI Tulungagung, 2022**

Pendidikan <i>Education</i>	Tenaga Pendidik (Dosen) <i>Accademic Staff</i>			Tenaga Kependidikan <i>Administration Staff</i>		
	Laki-Laki <i>Male</i>	Perempuan <i>Female</i>	Jumlah <i>Total</i>	Laki-Laki <i>Male</i>	Perempuan <i>Female</i>	Jumlah <i>Total</i>
(1)	(2)	(3)	(4)	(5)	(6)	(7)
1. SD	-	-	-	-	-	-
2. SMP	-	-	-	-	-	-
3. SMA	-	-	-	-	-	-
4. Diploma	-	-	-	-	1	1
5. S1	-	-	-	13	13	26
6. S2	42	42	84	2	1	3
7. S3	10	6	16	-	-	-
<b>Jumlah Total</b>	<b>52</b>	<b>48</b>	<b>100</b>	<b>15</b>	<b>15</b>	<b>30</b>

Catatan/Note: ...

Sumber/Source: Universitas Bhinneka PGRI Tulungagung/ Universitas Bhinneka PGRI Tulungagung

**Tabel 4.1.19** Jumlah Tenaga Pendidik (Dosen) dan Tenaga Kependidikan Menurut Masa Kerja dan Jenis Kelamin di Universitas Bhinneka PGRI Tulungagung, 2022  
**Number of Teachers (Lecturer) and Personnel According Years of Service and Sex in Universitas Bhinneka PGRI Tulungagung, 2022**

Masa Kerja Years of Service	Tenaga Pendidik (Dosen) Accademic Staff			Tenaga Kependidikan Administration Staff		
	Laki-Laki Male	Perempuan Female	Jumlah Total	Laki-Laki Male	Perempuan Female	Jumlah Total
(1)	(2)	(3)	(4)	(5)	(6)	(7)
1. <5	14	14	26	8	8	16
2. 5-9	11	13	24	4	3	7
3. 10-14	9	15	21	2	2	4
4. 15-19	8	3	11	1	2	3
5. 20-24	3	-	3	-	-	-
6. 25-29	-	-	-	-	-	-
7. ≥30	11	4	15	-	-	-
<b>Jumlah Total</b>	<b>56</b>	<b>49</b>	<b>100</b>	<b>15</b>	<b>15</b>	<b>30</b>

Catatan/Note: ...

Sumber/Source: Universitas Bhinneka PGRI Tulungagung/ Universitas Bhinneka PGRI Tulungagung

**Tabel**  
**Table** 4.1.20**Jumlah Tenaga Pendidik (Dosen) Menurut Jenis Ketenagakerjaan dan Jenis Kelamin di Universitas Bhinneka PGRI Tulungagung, 2022**  
**Number of Full Time Academic by Type Workforce and Sex in Universitas Bhinneka PGRI Tulungagung, 2022**

Jenis Ketenagakerjaan <i>Type of Workforce</i>	Tenaga Pendidik (Dosen) <i>Accademic Staff</i>		
	Laki-Laki <i>Male</i>	Perempuan <i>Female</i>	Jumlah <i>Total</i>
(1)	(2)	(3)	(4)
1. Tenaga Pengajar	14	12	28
2. Asisten Ahli	25	32	57
3. Lektor	6	4	10
4. Lektor Kepala	3	2	5
5. Guru Besar	-	-	-
<b>Jumlah <i>Total</i></b>	<b>48</b>	<b>50</b>	<b>100</b>

Catatan/Note: ...

Sumber/Source: Universitas Bhinneka PGRI Tulungagung/ Universitas Bhinneka PGRI Tulungagung



**Tabel**  
**Table** 4.1.21

**Jumlah Mahasiswa dan Lulusan Menurut Jurusan dan Jenis Kelamin di Universitas Tulungagung Tahun Ajaran 2022/2023**

*Number of Strata-1 Student and Graduetes According to the Majors and Gender in University of Tulungagung of Academic Year 2022/2023*

Jurusan <i>Majors</i>	Jumlah Mahasiswa <i>Number of Student</i>			Jumlah Lulusan Mahasiswa <i>Number Graduate Of Student</i>		
	Laki-Laki <i>Male</i>	Perempuan <i>Female</i>	Jumlah <i>Total</i>	Laki-Laki <i>Male</i>	Perempuan <i>Female</i>	Jumlah <i>Total</i>
(1)	(2)	(3)	(4)	(5)	(6)	(7)
1. Manajemen	56	65	121	56	50	106
2. Akuntansi	11	24	35	20	21	41
3. Hukum	45	31	76	31	40	71
4. Administrasi Publik	28	31	59	20	20	40
5. Agribisnis	12	6	18	10	13	23
6. Kebidanan	-	27	27	-	18	18
7. Teknik Elektro	16	2	18	-	-	-
8. Teknik Sipil	15	5	20	-	-	-
<b>Jumlah Total</b>	<b>183</b>	<b>191</b>	<b>374</b>	<b>137</b>	<b>162</b>	<b>299</b>

Catatan/Note: ...

Sumber/Source: Universitas Tulungagung/ University Of Tulungagung

**Tabel 4.1.22** Jumlah Tenaga Pendidik (Dosen) dan Tenaga Kependidikan Menurut Ijazah Tertinggi dan Jenis Kelamin di Universitas Tulungagung, 2022  
**Number of Teachers (Lecturer) and Personnel According Highest Diploma and Sex in University of Tulungagung, 2022**

Pendidikan <i>Education</i>	Tenaga Pendidik (Dosen) <i>Accademic Staff</i>			Tenaga Kependidikan <i>Administration Staff</i>		
	Laki-Laki <i>Male</i>	Perempuan <i>Female</i>	Jumlah <i>Total</i>	Laki-Laki <i>Male</i>	Perempuan <i>Female</i>	Jumlah <i>Total</i>
(1)	(2)	(3)	(4)	(5)	(6)	(7)
1. SD	-	-	-	-	-	-
2. SMP	-	-	-	-	-	-
3. SMA	-	-	-	1	2	3
4. Diploma	-	-	-	1	2	3
5. S1	-	-	-	10	27	37
6. S2	16	27	43	1	-	1
7. S3	3	5	8	-	-	-
<b>Jumlah <i>Total</i></b>	<b>19</b>	<b>32</b>	<b>51</b>	<b>13</b>	<b>31</b>	<b>44</b>

Catatan/Note: ...

Sumber/Source: Universitas Tulungagung/ *University Of Tulungagung*

**Tabel 4.1.23** Jumlah Tenaga Pendidik (Dosen) dan Tenaga Kependidikan Menurut Masa Kerja dan Jenis Kelamin di Universitas Tulungagung, 2022  
**Number of Teachers (Lecturer) and Personnel According Years of Service and Sex in University of Tulungagung, 2022**

Masa Kerja Years of Service	Tenaga Pendidik (Dosen) Accademic Staff			Tenaga Kependidikan Administration Staff		
	Laki-Laki Male	Perempuan Female	Jumlah Total	Laki-Laki Male	Perempuan Female	Jumlah Total
(1)	(2)	(3)	(4)	(5)	(6)	(7)
1. <5	2	4	6	4	10	14
2. 5-9	2	1	3	1	5	6
3. 10-14	-	4	4	3	4	7
4. 15-19	5	6	11	4	8	12
5. 20-24	7	12	19	-	2	2
6. 25-29	3	5	8	1	2	3
7. ≥30	-	-	-	-	-	-
<b>Jumlah Total</b>	<b>19</b>	<b>32</b>	<b>51</b>	<b>13</b>	<b>31</b>	<b>44</b>

Catatan/Note: ...

Sumber/Source: Universitas Tulungagung/ University Of Tulungagung

**Tabel**  
**Table** 4.1.24

**Jumlah Tenaga Pendidik (Dosen) Menurut Jenis Ketenagakerjaan dan Jenis Kelamin di Universitas Tulungagung, 2022**  
**Number of Full Time Academic by Type Workforce and Sex in University of Tulungagung, 2022**

	Jenis Ketenagakerjaan <i>Type of Workforce</i>	Tenaga Pendidik (Dosen) <i>Accademic Staff</i>		
		Laki-Laki <i>Male</i>	Perempuan <i>Female</i>	Jumlah <i>Total</i>
	(1)	(2)	(3)	(4)
1.	Tenaga Pengajar	2	6	8
2.	Asisten Ahli	5	5	10
3.	Lektor	14	16	30
4.	Lektor Kepala	-	2	2
5.	Guru Besar	-	1	1
	<b>Jumlah <i>Total</i></b>	<b>21</b>	<b>30</b>	<b>51</b>

Catatan/Note: ...

Sumber/Source: Universitas Tulungagung/ *University Of Tulungagung*

**Tabel 4.1.25** Jumlah Mahasiswa dan Lulusan Menurut Jurusan dan Jenis Kelamin di STIKES Karya Putra Bangsa Tulungagung Tahun Ajaran 2022/2023  
**Number of Strata-1 Student and Graduetes According to the Majors and Gender in STIKES Karya Putra Bangsa of Tulungagung of Academic Year 2022/2023**

Jurusan Majors	Jumlah Mahasiswa Number of Student			Jumlah Lulusan Mahasiswa Number Graduate Of Student		
	Laki-Laki Male	Perempuan Female	Jumlah Total	Laki-Laki Male	Perempuan Female	Jumlah Total
(1)	(2)	(3)	(4)	(5)	(6)	(7)
1. Prodi S1 Farmasi	15	107	122	3	27	30
2. Prodi D3 Analisis Kesehatan	-	14	14	-	2	2
<b>Jumlah Total</b>	<b>15</b>	<b>121</b>	<b>136</b>	<b>3</b>	<b>29</b>	<b>32</b>

Catatan/Note: ...

Sumber/Source: STIKES Karya Putra Bangsa Tulungagung/ STIKES Karya Putra Bangsa Of Tulungagung

**Tabel 4.1.26** Jumlah Tenaga Pendidik (Dosen) dan Tenaga Kependidikan Menurut Ijazah Tertinggi dan Jenis Kelamin di STIKES Karya Putra Bangsa Tulungagung, 2022  
**Number of Teachers (Lecturer) and Personnel According Highest Diploma and Sex in STIKES Karya Putra Bangsa of Tulungagung, 2022**

Pendidikan <i>Education</i>	Tenaga Pendidik (Dosen) <i>Accademic Staff</i>			Tenaga Kependidikan <i>Administration Staff</i>		
	Laki-Laki <i>Male</i>	Perempuan <i>Female</i>	Jumlah <i>Total</i>	Laki-Laki <i>Male</i>	Perempuan <i>Female</i>	Jumlah <i>Total</i>
(1)	(2)	(3)	(4)	(5)	(6)	(7)
1. SD	-	-	-	-	-	-
2. SMP	-	-	-	-	-	-
3. SMA	-	-	-	1	-	1
4. Diploma	-	-	-	-	2	2
5. S1	-	1	1	1	7	8
6. S2	3	12	15	-	-	-
7. S3	1	-	1	-	-	-
<b>Jumlah <i>Total</i></b>	<b>4</b>	<b>13</b>	<b>17</b>	<b>2</b>	<b>9</b>	<b>11</b>

Catatan/Note: ...

Sumber/Source: STIKES Karya Putra Bangsa Tulungagung/ *STIKES Karya Putra Bangsa Of Tulungagung*

**Tabel**  
**Table** 4.1.27

**Jumlah Tenaga Pendidik (Dosen) dan Tenaga Kependidikan Menurut Masa Kerja dan Jenis Kelamin di STIKES Karya Putra Bangsa Tulungagung, 2022**  
**Number of Teachers (Lecturer) and Personnel According Years of Service and Sex in STIKES Karya Putra Bangsa of Tulungagung, 2022**

Masa Kerja Years of Service	Tenaga Pendidik (Dosen) Accademic Staff			Tenaga Kependidikan Administration Staff		
	Laki-Laki Male	Perempuan Female	Jumlah Total	Laki-Laki Male	Perempuan Female	Jumlah Total
(1)	(2)	(3)	(4)	(5)	(6)	(7)
1. <5	2	10	13	1	4	5
2. 5-9	2	3	5	1	4	5
3. 10-14	-	-	-	-	1	1
4. 15-19	-	-	-	-	-	-
5. 20-24	-	-	-	-	-	-
6. 25-29	-	-	-	-	-	-
7. ≥30	-	-	-	-	-	-
<b>Jumlah Total</b>	<b>4</b>	<b>13</b>	<b>17</b>	<b>2</b>	<b>9</b>	<b>11</b>

Catatan/Note: ...

Sumber/Source: STIKES Karya Putra Bangsa Tulungagung/ STIKES Karya Putra Bangsa Of Tulungagung

**Tabel 4.1.28** Jumlah Tenaga Pendidik (Dosen) Menurut Jenis Ketenagakerjaan dan Jenis Kelamin di STIKES Karya Putra Bangsa Tulungagung, 2022  
**Number of Full Time Academic by Type Workforce and Sex in STIKES Karya Putra Bangsa of Tulungagung, 2022**

Jenis Ketenagakerjaan <i>Type of Workforce</i>	Tenaga Pendidik (Dosen) <i>Accademic Staff</i>		
	Laki-Laki <i>Male</i>	Perempuan <i>Female</i>	Jumlah <i>Total</i>
(1)	(2)	(3)	(4)
1. Tenaga Pengajar	4	13	17
2. Asisten Ahli	-	-	-
3. Lektor	-	-	-
4. Lektor Kepala	-	-	-
5. Guru Besar	-	-	-
<b>Jumlah <i>Total</i></b>	<b>4</b>	<b>13</b>	<b>17</b>

Catatan/Note: ...

Sumber/Source: STIKES Karya Putra Bangsa Tulungagung/ *STIKES Karya Putra Bangsa Of Tulungagung*



**Tabel**  
**Table** 4.1.29

**Jumlah Mahasiswa dan Lulusan Menurut Jurusan dan Jenis Kelamin di Sekolah Tinggi Ilmu Agama Islam Diponegoro Tulungagung Tahun Ajaran 2022/2023**  
**Number of Strata-1 Student and Graduetes According to the Majors and Gender in Diponegoro Islamic High School of Academic Year 2022/2023**

Jurusan Majors	Jumlah Mahasiswa Number of Student			Jumlah Lulusan Mahasiswa Number Graduate Of Student		
	Laki-Laki Male	Perempuan Female	Jumlah Total	Laki-Laki Male	Perempuan Female	Jumlah Total
(1)	(2)	(3)	(4)	(5)	(6)	(7)
1. Ekonomi Syariah	154	118	272	14	12	26
2. Pendidikn Agama Islam (S1)	227	153	380	50	44	94
3. Pendidikan Guru Madrasah Ibtidaiyah S1	22	72	94	15	40	55
4. Managemen Pendidikan Islam S2	67	56	123	43	11	54
<b>Jumlah Total</b>	<b>470</b>	<b>399</b>	<b>869</b>	<b>122</b>	<b>107</b>	<b>229</b>

Catatan/Note: ...

Sumber/Source: Sekolah Tinggi Agama Islam Diponegoro/ Diponegoro Islamic High School

**Tabel** 4.1.30 **Jumlah Tenaga Pendidik (Dosen) dan Tenaga Kependidikan Menurut Ijazah Tertinggi dan Jenis Kelamin di Sekolah Tinggi Ilmu Agama Islam Diponegoro Tulungagung, 2022**  
**Number of Teachers (Lecturer) and Personnel According Highest Diploma and Sex in Diponegoro Islamic High School, 2022**

Pendidikan <i>Education</i>	Tenaga Pendidik (Dosen) <i>Accademic Staff</i>			Tenaga Kependidikan <i>Administration Staff</i>		
	Laki-Laki <i>Male</i>	Perempuan <i>Female</i>	Jumlah <i>Total</i>	Laki-Laki <i>Male</i>	Perempuan <i>Female</i>	Jumlah <i>Total</i>
(1)	(2)	(3)	(4)	(5)	(6)	(7)
1. SD	-	-	-	-	-	-
2. SMP	-	-	-	-	-	-
3. SMA	-	-	-	1	-	1
4. Diploma	-	-	-	-	-	-
5. S1	-	-	-	4	2	6
6. S2	20	10	30	2	1	3
7. S3	5	-	5	-	-	-
<b>Jumlah Total</b>	<b>25</b>	<b>10</b>	<b>35</b>	<b>7</b>	<b>3</b>	<b>10</b>

Catatan/Note: ...

Sumber/Source: Sekolah Tinggi Agama Islam Diponegoro/ *Diponegoro Islamic High School*

**Tabel**  
**Table** 4.1.31

**Jumlah Tenaga Pendidik (Dosen) dan Tenaga Kependidikan Menurut Masa Kerja dan Jenis Kelamin di Sekolah Tinggi Agama Islam Diponegoro Tulungagung, 2022**  
**Number of Teachers (Lecturer) and Personnel According Years of Service and Sex in Diponegoro Islamic High School, 2022**

Masa Kerja Years of Service	Tenaga Pendidik (Dosen) Accademic Staff			Tenaga Kependidikan Administration Staff		
	Laki-Laki Male	Perempuan Female	Jumlah Total	Laki-Laki Male	Perempuan Female	Jumlah Total
(1)	(2)	(3)	(4)	(5)	(6)	(7)
1. <5	6	1	7	2	-	2
2. 5-9	12	9	21	2	-	2
3. 10-14	3	-	3	2	1	3
4. 15-19	2	-	2	-	-	-
5. 20-24	-	-	-	-	2	2
6. 25-29	2	-	2	1	-	1
7. ≥30	-	-	-	-	-	-
<b>Jumlah Total</b>	<b>25</b>	<b>10</b>	<b>35</b>	<b>7</b>	<b>3</b>	<b>10</b>

Catatan/Note: ...

Sumber/Source: Sekolah Tinggi Agama Islam Diponegoro/ Diponegoro Islamic High School

**Tabel 4.1.32** Jumlah Tenaga Pendidik (Dosen) Menurut Jenis Ketenagakerjaan dan Jenis Kelamin di Sekolah Tinggi Agama Islam Diponegoro Tulungagung, 2022  
**Number of Full Time Academic by Type Workforce and Sex in Diponegoro Islamic High School, 2022**

	Jenis Ketenagakerjaan <i>Type of Workforce</i>	Tenaga Pendidik (Dosen) <i>Accademic Staff</i>		
		Laki-Laki <i>Male</i>	Perempuan <i>Female</i>	Jumlah <i>Total</i>
	(1)	(2)	(3)	(4)
1.	Tenaga Pengajar	17	9	26
2.	Asisten Ahli	8	1	9
3.	Lektor	-	-	-
4.	Lektor Kepala	-	-	-
5.	Guru Besar	-	-	-
	<b>Jumlah <i>Total</i></b>	-	-	-

Catatan/Note: ...

Sumber/Source: Sekolah Tinggi Agama Islam Diponegoro/ *Diponegoro Islamic High School*

**Tabel**  
**Table** 4.1.33

**Jumlah Mahasiswa dan Lulusan Menurut Jurusan dan Jenis Kelamin di Sekolah Tinggi Ilmu Kesehatan Utama Abdi Husada Tulungagung Tahun Ajaran 2022/2023**  
**Number of Strata-1 Student and Graduetes According to the Majors and Gender in Utama Abdi Husada Health School of Academic Year 2022/2023**

Jurusan <i>Majors</i>	Jumlah Mahasiswa <i>Number of Student</i>			Jumlah Lulusan Mahasiswa <i>Number Graduate Of Student</i>		
	Laki-Laki <i>Male</i>	Perempuan <i>Female</i>	Jumlah <i>Total</i>	Laki-Laki <i>Male</i>	Perempuan <i>Female</i>	Jumlah <i>Total</i>
(1)	(2)	(3)	(4)	(5)	(6)	(7)
1. S1 Keperawatan	...	...	...	...	...	...
2. D3 Keperawatan	...	...	...	...	...	...
3. D3 Analis	...	...	...	...	...	...
4. Ners	...	...	...	...	...	...
5. D4 Teknologi Lab. Medis	...	...	...	...	...	...
<b>Jumlah <i>Total</i></b>	...	...	...	...	...	...

Catatan/Note: ...

Sumber/Source: Sekolah Tinggi Ilmu Kesehatan Utama Abdi Husada Tulungagung/*Hutama Abdi Husada Tulungagung Health School*

**Tabel 4.1.34** Jumlah Tenaga Pendidik (Dosen) dan Tenaga Kependidikan Menurut Ijazah Tertinggi dan Jenis Kelamin di Sekolah Tinggi Ilmu Kesehatan Hutama Abdi Husada Tulungagung, 2022  
*Number of Teachers (Lecturer) and Personnel According Highest Diploma and Sex in Hutama Abdi Husada Health School, 2022*

Pendidikan <i>Education</i>	Tenaga Pendidik (Dosen) <i>Accademic Staff</i>			Tenaga Kependidikan <i>Administration Staff</i>		
	Laki-Laki <i>Male</i>	Perempuan <i>Female</i>	Jumlah <i>Total</i>	Laki-Laki <i>Male</i>	Perempuan <i>Female</i>	Jumlah <i>Total</i>
(1)	(2)	(3)	(4)	(5)	(6)	(7)
1. SD	...	...	...	...	...	...
2. SMP	...	...	...	...	...	...
3. SMA	...	...	...	...	...	...
4. Diploma	...	...	...	...	...	...
5. S1	...	...	...	...	...	...
6. S2	...	...	...	...	...	...
7. S3	...	...	...	...	...	...
<b>Jumlah <i>Total</i></b>	...	...	...	...	...	...

Catatan/Note: ...

Sumber/Source: Sekolah Tinggi Ilmu Kesehatan Hutama Abdi Husada Tulungagung/*Hutama Abdi Husada Tulungagung Health School*

**Tabel**  
**Table** 4.1.35

**Jumlah Tenaga Pendidik (Dosen) dan Tenaga Kependidikan Menurut Masa Kerja dan Jenis Kelamin di Sekolah Tinggi Ilmu Kesehatan Utama Abdi Husada Tulungagung, 2022**  
**Number of Teachers (Lecturer) and Personnel According Years of Service and Sex in Utama Abdi Husada Health School, 2022**

Masa Kerja Years of Service	Tenaga Pendidik (Dosen) Accademic Staff			Tenaga Kependidikan Administration Staff		
	Laki-Laki Male	Perempuan Female	Jumlah Total	Laki-Laki Male	Perempuan Female	Jumlah Total
(1)	(2)	(3)	(4)	(5)	(6)	(7)
1. <5	...	...	...	...	...	...
2. 5-9	...	...	...	...	...	...
3. 10-14	...	...	...	...	...	...
4. 15-19	...	...	...	...	...	...
5. 20-24	...	...	...	...	...	...
6. 25-29	...	...	...	...	...	...
7. ≥30	...	...	...	...	...	...
<b>Jumlah Total</b>	...	...	...	...	...	...

Catatan/Note: ...

Sumber/Source: Sekolah Tinggi Ilmu Kesehatan Utama Abdi Husada Tulungagung/Hutama Abdi Husada Tulungagung Health School

**Tabel**  
**Table** 4.1.36**Jumlah Tenaga Pendidik (Dosen) Menurut Jenis Ketenagakerjaan dan Jenis Kelamin di Sekolah Tinggi Ilmu Kesehatan Utama Abdi Husada Tulungagung, 2022****Number of Full Time Academic by Type Workforce and Sex in Utama Abdi Husada Health School, 2022**

Jenis Ketenagakerjaan <i>Type of Workforce</i>	Tenaga Pendidik (Dosen) <i>Accademic Staff</i>		
	Laki-Laki <i>Male</i>	Perempuan <i>Female</i>	Jumlah <i>Total</i>
(1)	(2)	(3)	(4)
1. Tenaga Pengajar	...	...	...
2. Asisten Ahli	...	...	...
3. Lektor	...	...	...
4. Lektor Kepala	...	...	...
5. Guru Besar	...	...	...
<b>Jumlah <i>Total</i></b>	...	...	...

Catatan/Note: ...

Sumber/Source: Sekolah Tinggi Ilmu Kesehatan Utama Abdi Husada Tulungagung/*Hutama Abdi Husada Tulungagung Health School*



**Tabel**  
**Table** 4.1.37

**Jumlah Mahasiswa dan Lulusan Menurut Jurusan dan Jenis Kelamin di STAI Muhammadiyah Tulungagung Tahun Ajaran 2022/2023**  
**Number of Strata-1 Student and Graduetes According to the Majors and Gender of Academic Year STAI Muhammadiyah Tulungagung Academic Year 2022/2023**

Jurusan Majors	Jumlah Mahasiswa Number of Student			Jumlah Lulusan Mahasiswa Number Graduate Of Student		
	Laki-Laki Male	Perempuan Female	Jumlah Total	Laki-Laki Male	Perempuan Female	Jumlah Total
(1)	(2)	(3)	(4)	(5)	(6)	(7)
1. PAI	92	120	212	63	105	168
2. PGMI	5	24	29	91	87	178
3. ES	29	31	60	33	46	79
<b>Jumlah Total</b>	<b>126</b>	<b>175</b>	<b>301</b>	<b>187</b>	<b>238</b>	<b>425</b>

Catatan/Note: ...

Sumber/Source: STAI Muhammadiyah Tulungagung/STAI Muhammadiyah Tulungagung

**Tabel**  
**Table** 4.1.38

**Jumlah Tenaga Pendidik (Dosen) dan Tenaga Kependidikan Menurut Ijazah Tertinggi dan Jenis Kelamin di STAI Muhammadiyah Tulungagung Tahun Ajaran 2021/2022**

***Number of Teachers (Lecturer) and Personnel According Highest Diploma and Sex di STAI Muhammadiyah Tulungagung Academic Year 2021/2022***

Pendidikan Education	Tenaga Pendidik (Dosen) <i>Accademic Staff</i>			Tenaga Kependidikan <i>Administration Staff</i>		
	Laki-Laki <i>Male</i>	Perempuan <i>Female</i>	Jumlah <i>Total</i>	Laki-Laki <i>Male</i>	Perempuan <i>Female</i>	Jumlah <i>Total</i>
(1)	(2)	(3)	(4)	(5)	(6)	(7)
1. SD	-	-	-	-	-	-
2. SMP	-	-	-	-	-	-
3. SMA	-	-	-	-	-	-
4. Diploma	-	-	-	-	2	2
5. S1	-	-	-	-	-	-
6. S2	-	-	-	2	1	3
7. S3	13	5	18	-	-	-
<b>Jumlah Total</b>	<b>16</b>	<b>5</b>	<b>21</b>	<b>2</b>	<b>3</b>	<b>5</b>

Catatan/Note: ...

Sumber/Source: STAI Muhammadiyah Tulungagung/STAI Muhammadiyah Tulungagung

**Tabel**  
**Table** 4.1.39

**Jumlah Tenaga Pendidik (Dosen) dan Tenaga Kependidikan Menurut Masa Kerja dan Jenis Kelamin, STAI Muhammadiyah Tulungagung Tahun Ajaran 2021/2022**  
**Number of Teachers (Lecturer) and Personnel According Years of Service and Sex, STAI Muhammadiyah Tulungagung Academic Year 2021/2022**

Masa Kerja Years of Service	Tenaga Pendidik (Dosen) Accademic Staff			Tenaga Kependidikan Administration Staff		
	Laki-Laki Male	Perempuan Female	Jumlah Total	Laki-Laki Male	Perempuan Female	Jumlah Total
(1)	(2)	(3)	(4)	(5)	(6)	(7)
1. <5	3	-	3	2	3	5
2. 5-9	4	3	7	-	-	-
3. 10-14	2	-	2	-	-	-
4. 15-19	2	2	4	-	-	-
5. 20-24	5	-	5	-	-	-
6. 25-29	-	-	-	-	-	-
7. ≥30	-	-	-	-	-	-
<b>Jumlah Total</b>	<b>16</b>	<b>5</b>	<b>21</b>	<b>2</b>	<b>3</b>	<b>5</b>

Catatan/Note: ...

Sumber/Source: STAI Muhammadiyah Tulungagung/STAI Muhammadiyah Tulungagung

**Tabel 4.1.40** Jumlah Tenaga Pendidik (Dosen) Menurut Jenis Ketenagakerjaan dan Jenis Kelamin, STAI Muhammadiyah Tulungagung Tahun Ajaran 2021/2022  
**Number of Full Time Academic by Type Workforce and Sex, STAI Muhammadiyah Tulungagung Academic Year 2021/2022**

Jenis Ketenagakerjaan <i>Type of Workforce</i>	Tenaga Pendidik (Dosen) <i>Accademic Staff</i>		
	Laki-Laki <i>Male</i>	Perempuan <i>Female</i>	Jumlah <i>Total</i>
(1)	(2)	(3)	(4)
1. Tenaga Pengajar	3	1	4
2. Asisten Ahli	10	2	12
3. Lektor	3	2	5
4. Lektor Kepala	-	-	-
5. Guru Besar	-	-	-
<b>Jumlah <i>Total</i></b>	<b>16</b>	<b>5</b>	<b>21</b>

Catatan/Note: ...

Sumber/Source: STAI Muhammadiyah Tulungagung/STAI Muhammadiyah Tulungagung

## 4.2 KESEHATAN HEALTH

**Tabel** 4.2.1 **Jumlah Desa<sup>1</sup>/Kelurahan Yang Memiliki Sarana Kesehatan Menurut Kecamatan di Kabupaten Tulungagung, 2019–2021**  
**Table** 4.2.1 **Number of Villages<sup>1</sup> Having Health Facilities by Subdistrict in Tulungagung Regency, 2019–2021**

	Kecamatan <i>Subdistrict</i>	Rumah Sakit <i>Hospital</i>		
		2019	2020	2021
	(1)	(2)	(3)	(4)
1.	Besuki	–	–	–
2.	Bandung	3	1	2
3.	Pakel	–	–	1
4.	Campurdarat	–	–	1
5.	Tanggunggunung	–	–	–
6.	Kalidawir	–	–	–
7.	Pucanglaban	–	–	–
8.	Rejotangan	–	–	–
9.	Ngunut	3	3	3
10.	Sumbergempol	–	–	–
11.	Boyolangu	1	1	–
12.	Tulungagung	2	4	2
13.	Kedungwaru	3	3	3
14.	Ngantru	–	–	–
15.	Karangrejo	–	–	–
16.	Kauman	2	1	1
17.	Gondang	–	–	–
18.	Pagerwojo	–	–	–
19.	Sendang	–	–	–
	<b>Kabupaten Tulungagung</b>	<b>14</b>	<b>13</b>	<b>13</b>

Lanjutan Tabel/*Continued Table 4.2.1*

	Kecamatan <i>Subdistrict</i>	Rumah Sakit Bersalin <i>Maternity Hospital</i>		
		2019	2020	2021
	(1)	(5)	(6)	(7)
1.	Besuki	–	–	–
2.	Bandung	1	1	1
3.	Pakel	–	–	–
4.	Campurdarat	–	–	–
5.	Tanggunggunung	–	–	–
6.	Kalidawir	–	–	–
7.	Pucanglaban	–	–	–
8.	Rejotangan	–	–	–
9.	Ngunut	1	–	–
10.	Sumbergempol	1	–	–
11.	Boyolangu	1	–	–
12.	Tulungagung	2	–	2
13.	Kedungwaru	–	–	–
14.	Ngantru	–	–	–
15.	Karangrejo	–	–	–
16.	Kauman	–	–	–
17.	Gondang	–	–	–
18.	Pagerwojo	–	–	–
19.	Sendang	–	–	–
	<b>Kabupaten Tulungagung</b>	<b>6</b>	<b>1</b>	<b>3</b>

Lanjutan Tabel/Continued Table 4.2.1

	Kecamatan Subdistrict	Poliklinik Polyclinic		
		2019	2020	2021
	(1)	(8)	(9)	(10)
1.	Besuki	2	2	–
2.	Bandung	2	2	3
3.	Pakel	2	2	2
4.	Campurdarat	1	1	2
5.	Tanggunggunung	–	–	–
6.	Kalidawir	2	2	2
7.	Pucanglaban	1	2	2
8.	Rejotangan	1	1	3
9.	Ngunut	3	5	4
10.	Sumbergempol	2	2	1
11.	Boyolangu	3	3	4
12.	Tulungagung	8	8	7
13.	Kedungwaru	3	1	3
14.	Ngantru	1	1	1
15.	Karangrejo	1	–	1
16.	Kauman	1	2	4
17.	Gondang	6	5	3
18.	Pagerwojo	2	3	2
19.	Sendang	–	–	1
<b>Kabupaten Tulungagung</b>		<b>41</b>	<b>42</b>	<b>45</b>

Lanjutan Tabel/*Continued Table* 4.2.1

	Kecamatan <i>Subdistrict</i>	Puskesmas <i>Public Health Center</i>		
		2019	2020	2021
	(1)	(11)	(12)	(13)
1.	Besuki	2	2	1
2.	Bandung	1	1	1
3.	Pakel	2	2	2
4.	Campurdarat	1	1	–
5.	Tanggunggunung	1	1	1
6.	Kalidawir	2	2	2
7.	Pucanglaban	1	1	1
8.	Rejotangan	2	2	2
9.	Ngunut	2	2	2
10.	Sumbergempol	2	2	2
11.	Boyolangu	3	2	3
12.	Tulungagung	2	2	2
13.	Kedungwaru	2	2	2
14.	Ngantru	2	2	2
15.	Karangrejo	3	2	2
16.	Kauman	2	2	1
17.	Gondang	3	3	2
18.	Pagerwojo	1	1	1
19.	Sendang	2	2	2
<b>Kabupaten Tulungagung</b>		<b>36</b>	<b>34</b>	<b>31</b>



Lanjutan Tabel/Continued Table 4.2.1

Kecamatan Subdistrict	Puskesmas Pembantu Subsidiary of Public Health Center		
	2019	2020	2021
(1)	(14)	(15)	(16)
1. Besuki	2	2	2
2. Bandung	3	4	4
3. Pakel	3	3	3
4. Campurdarat	2	3	3
5. Tanggunggunung	3	3	3
6. Kalidawir	5	5	5
7. Pucanglaban	3	3	3
8. Rejotangan	3	4	5
9. Ngunut	4	4	3
10. Sumbergempol	5	5	5
11. Boyolangu	8	8	5
12. Tulungagung	4	4	3
13. Kedungwaru	7	7	6
14. Ngantru	5	5	3
15. Karangrejo	2	2	2
16. Kauman	3	3	3
17. Gondang	2	2	2
18. Pagerwojo	4	4	4
19. Sendang	5	5	3
<b>Kabupaten Tulungagung</b>	<b>73</b>	<b>76</b>	<b>67</b>

Lanjutan Tabel/Continued Table 4.2.1

Kecamatan Subdistrict	Apotek Pharmacy		
	2019	2020	2021
(1)	(17)	(18)	(19)
1. Besuki	1	2	4
2. Bandung	7	7	7
3. Pakel	5	2	6
4. Campurdarat	3	3	4
5. Tanggunggunung	–	1	–
6. Kalidawir	6	5	5
7. Pucanglaban	1	1	1
8. Rejotangan	3	3	4
9. Ngunut	4	7	6
10. Sumbergempol	6	4	5
11. Boyolangu	8	8	8
12. Tulungagung	12	12	12
13. Kedungwaru	12	9	9
14. Ngantru	4	4	4
15. Karangrejo	2	3	2
16. Kauman	4	4	5
17. Gondang	4	1	4
18. Pagerwojo	–	1	1
19. Sendang	1	1	2
<b>Kabupaten Tulungagung</b>	<b>83</b>	<b>78</b>	<b>89</b>

Catatan/Note: <sup>1</sup> Desa pada tabel ini termasuk Unit Permukiman Transmigrasi (UPT) yang masih dibina oleh kementerian terkait dan nagari di Provinsi Sumatera Barat/Villages in this table include Transmigration Settlement Unit which is still fostered by the relevant ministries and the nagari in the Province of Sumatera Barat

Sumber/Source: BPS, Pendataan Potensi Desa (Podes)/BPS-Statistics Indonesia, Village Potential Data Collecting

**Tabel**  
**Table** 4.2.2

**Jumlah Tenaga Kesehatan Menurut Kecamatan di  
Kabupaten Tulungagung, 2022**  
**Number Of Medical Personnel By Subdistrict in Tulungagung  
Regency, 2022**

Kecamatan Subdistrict	Dokter Doctor	Perawat Nurse	Bidan Midwife	Farmasi Pharmaceutical	Ahli Gizi Nutritionist
(1)	(2)	(3)	(4)	(5)	(6)
1. Besuki	3	26	32	3	2
2. Bandung	29	96	48	14	4
3. Pakel	5	42	36	2	3
4. Campurdarat	13	92	50	10	4
5. Tanggunggunung	2	16	19	1	1
6. Kalidawir	6	45	41	2	3
7. Pucanglaban	2	18	16	1	1
8. Rejotangan	5	39	36	2	3
9. Ngunut	71	167	82	22	8
10. Sumbergempol	6	37	40	3	2
11. Boyolangu	6	45	47	3	3
12. Tulungagung	73	183	96	22	9
13. Kedungwaru	168	901	127	102	30
14. Ngantru	5	36	39	2	3
15. Karangrejo	4	27	37	2	2
16. Kauman	33	129	44	7	3
17. Gondang	6	44	42	2	3
18. Pagerwojo	3	14	25	2	2
19. Sendang	4	28	29	2	5
<b>Kabupaten Tulungagung</b>	<b>444</b>	<b>1985</b>	<b>886</b>	<b>204</b>	<b>91</b>

Catatan/Note: ...

Sumber/Source: Dinas Kesehatan Kabupaten Tulungagung/Health Agency Tulungagung Regency

**Tabel**  
**Table** 4.2.3**Jumlah Rumah Sakit Umum, Rumah Sakit Khusus,  
dan Puskesmas Menurut Kecamatan di Kabupaten  
Tulungagung, 2021-2022**  
*Number of General Hospital, Special Hospital, and Public  
Health Center by Subdistrict in Tulungagung Regency, 2021-  
2022*

Kecamatan Subdistrict	Rumah Sakit Umum General Hospital		Rumah Sakit Khusus Special Hospital	
	2021	2022	2021	2022
(1)	(2)	(3)	(4)	(5)
1. Besuki	-	-	-	-
2. Bandung	1	1	-	-
3. Pakel	-	-	-	-
4. Campurdarat	-	1	-	-
5. Tanggunggunung	-	-	-	-
6. Kalidawir	-	-	-	-
7. Pucanglaban	-	-	-	-
8. Rejotangan	-	-	-	-
9. Ngunut	3	3	-	-
10. Sumbergempol	-	-	-	-
11. Boyolangu	-	-	-	-
12. Tulungagung	2	2	2	2
13. Kedungwaru	2	2	1	1
14. Ngantru	-	-	-	-
15. Karangrejo	-	-	-	-
16. Kauman	1	1	-	-
17. Gondang	-	-	-	-
18. Pagerwojo	-	-	-	-
19. Sendang	-	-	-	-
<b>Kabupaten Tulungagung</b>	<b>9</b>	<b>10</b>	<b>3</b>	<b>3</b>

Lanjutan Tabel/*Continued Table* 4.2.3

Kecamatan <i>Subdistrict</i>	Rumah Sakit Bersalin/ Rumah Bersalin <i>Maternity Hospital</i>		Puskesmas <sup>1</sup> Rawat Inap <i>Public Health Center<sup>1</sup> with inpatient care</i>	
	2021	2022	2021	2022
(1)	(6)	(7)	(8)	(9)
1. Besuki	-	-	-	-
2. Bandung	-	-	1	1
3. Pakel	-	-	1	1
4. Campurdarat	-	-	1	1
5. Tanggunggunung	-	-	1	1
6. Kalidawir	-	-	1	1
7. Pucanglaban	-	-	1	1
8. Rejotangan	-	-	2	2
9. Ngunut	-	-	1	1
10. Sumbergempol	-	-	-	-
11. Boyolangu	-	-	2	2
12. Tulungagung	-	-	-	-
13. Kedungwaru	-	-	-	-
14. Ngantru	-	-	1	1
15. Karangrejo	-	-	1	1
16. Kauman	-	-	1	1
17. Gondang	-	-	1	1
18. Pagerwojo	-	-	1	1
19. Sendang	-	-	1	1
<b>Kabupaten Tulungagung</b>	-	-	<b>17</b>	<b>17</b>

Lanjutan Tabel/Continued Table 4.2.3

Kecamatan Subdistrict	Puskesmas <sup>1</sup> Non-Rawat Inap Public Health Center <sup>1</sup> without inpatient care		Klinik/Balai Kesehatan Clinic/Health center	
	2021	2022	2021	2022
(1)	(10)	(11)	(12)	(13)
1. Besuki	2	2	-	1
2. Bandung	-	-	2	2
3. Pakel	1	1	-	-
4. Campurdarat	-	-	-	-
5. Tanggunggunung	-	-	-	-
6. Kalidawir	1	1	3	3
7. Pucanglaban	-	-	-	-
8. Rejotangan	-	-	1	1
9. Ngunut	1	1	4	4
10. Sumbergempol	2	2	1	1
11. Boyolangu	-	-	4	4
12. Tulungagung	2	2	8	10
13. Kedungwaru	2	2	1	1
14. Ngantru	1	1	1	2
15. Karangrejo	1	1	1	1
16. Kauman	-	-	4	4
17. Gondang	1	1	3	4
18. Pagerwojo	-	-	1	-
19. Sendang	1	1	-	-
<b>Kabupaten Tulungagung</b>	<b>15</b>	<b>15</b>	<b>34</b>	<b>38</b>

Lanjutan Tabel/*Continued Table* 4.2.3

Kecamatan Subdistrict	Posyandu Maternal & Child Health Center		Polindes Village Maternity	
	2021	2022	2021	2022
(1)	(14)	(15)	(16)	(17)
1. Besuki	53	53	6	6
2. Bandung	62	62	13	13
3. Pakel	66	66	14	14
4. Campurdarat	48	48	5	5
5. Tanggunggunung	35	35	3	3
6. Kalidawir	82	82	10	10
7. Pucanglaban	31	31	5	5
8. Rejotangan	91	91	10	10
9. Ngunut	85	85	12	12
10. Sumbergempol	73	73	11	11
11. Boyolangu	90	90	11	11
12. Tulungagung	92	92	1	1
13. Kedungwaru	85	86	11	11
14. Ngantru	58	58	8	8
15. Karangrejo	50	51	9	9
16. Kauman	59	59	9	9
17. Gondang	69	69	16	16
18. Pagerwojo	50	50	6	6
19. Sendang	60	61	7	7
<b>Kabupaten Tulungagung</b>	<b>1 239</b>	<b>1 242</b>	<b>167</b>	<b>167</b>

Catatan/Note: <sup>1</sup> Puskesmas yang teregistrasi/*Registered public health center*

Sumber/Source: Dinas Kesehatan Kabupaten Tulungagung/*Health Agency Tulungagung Regency*

**Tabel** 4.2.4 **Persentase Penduduk yang Mempunyai Keluhan Kesehatan Selama Sebulan Terakhir Menurut Kecamatan di Kabupaten Tulungagung, 2018–2022**  
**Percentage of People Who Had Health Complaint During a Month Prior to The Survey by Subdistrict in Tulungagung Regency, 2018–2022**

Kecamatan Subdistrict	2018	2019	2020	2021	2022
(1)	(2)	(3)	(4)	(5)	(6)
1. Besuki	...	...	...	...	...
2. Bandung	...	...	...	...	...
3. Pakel	...	...	...	...	...
4. Campurdarat	...	...	...	...	...
5. Tanggunggunung	...	...	...	...	...
6. Kalidawir	...	...	...	...	...
7. Pucanglaban	...	...	...	...	...
8. Rejotangan	...	...	...	...	...
9. Ngunut	...	...	...	...	...
10. Sumbergempol	...	...	...	...	...
11. Boyolangu	...	...	...	...	...
12. Tulungagung	...	...	...	...	...
13. Kedungwaru	...	...	...	...	...
14. Ngantru	...	...	...	...	...
15. Karangrejo	...	...	...	...	...
16. Kauman	...	...	...	...	...
17. Gondang	...	...	...	...	...
18. Pagerwojo	...	...	...	...	...
19. Sendang	...	...	...	...	...
<b>Kabupaten Tulungagung</b>	<b>32,71</b>	<b>32,66</b>	<b>31,62</b>	<b>15,39</b>	<b>11,98</b>

Catatan/Note: Data hanya tersedia sampai level kabupaten/Data is only available at regency level

Sumber/Source: BPS, Survei Sosial Ekonomi Nasional (Susenas)/BPS-Statistics Indonesia, National Socioeconomic Survey



**Tabel**  
**Table** 4.2.5

**Jumlah Posyandu menurut Puskesmas dan Kriteria di  
Kabupaten Tulungagung, 2022**  
**Number of Posyandu by Public Health Centre and Criteria in  
Tulungagung Regency, 2022**

Puskesmas Public Health Center		Pratama	Madya	Purnama	Mandiri	Jumlah Total
(1)	(2)	(3)	(4)	(5)	(6)	
1. Besuki	-	-	32	-	32	
2. Besole	-	-	21	-	21	
3. Bandung	-	1	60	1	62	
4. Pakel	-	-	39	-	39	
5. Bangunjaya	-	-	27	-	27	
6. Campurdarat	-	-	47	1	48	
7. Tanggunggunung	-	-	35	-	35	
8. Kalidawir	-	-	47	-	47	
9. Tunggangri	-	10	25	-	35	
10. Pucanglaban	-	-	31	-	31	
11. Rejotangan	-	7	33	1	41	
12. Banjarejo	-	2	48	-	50	
13. Ngunut	-	15	30	-	45	
14. Balesono	-	-	40	-	40	
15. Sumbergempol	-	-	39	-	39	
16. Bendilwungu	-	-	34	-	34	
17. Boyolangu	-	-	47	1	48	
18. Beji	-	-	35	7	42	
19. Pakel	-	10	35	-	45	
20. Tulungagung	-	-	46	1	47	

Lanjutan Tabel/Continued Table 4.2.5

Puskesmas Public Health Center		Pratama	Madya	Purnama	Mandiri	Jumlah Total
(1)	(2)	(3)	(4)	(5)	(6)	
21. Kedungwaru	-	4	44	-	48	
22. Simo	-	-	38	-	38	
23. Ngantru	-	-	33	-	33	
24. Pucung	-	9	15	1	25	
25. Karangrejo	-	-	25	-	25	
26. Jeli	-	-	26	-	26	
27. Kauman	-	-	59	-	59	
28. Gondang	-	-	39	-	39	
29. Tiudan	-	-	30	-	30	
30. Pagerwojo	-	-	50	-	50	
31. Sendang	-	-	33	-	33	
32. Dono	-	-	28	-	28	
<b>Kabupaten Tulungagung</b>	<b>-</b>	<b>58</b>	<b>1 171</b>	<b>13</b>	<b>1 242</b>	

Catatan/Note: ...

Sumber/Source: Dinas Kesehatan Kabupaten Tulungagung/Health Agency Tulungagung Regency

**Tabel**  
**Table** 4.2.6

**Jumlah Tenaga Kesehatan dan Jenisnya menurut  
Puskesmas dan Kriteria di Kabupaten Tulungagung,  
2022**  
*Number of Health Personnel and Kind by Public Health  
Centre in Tulungagung Regency, 2022*

Puskesmas <i>Public Health Center</i>		Tenaga Kesehatan <i>Health Personnel</i>			Jumlah <i>Total</i>
		Medis <i>Medic</i>	Paramedis <i>Paramedic</i>	Administrasi <i>Administration</i>	
(1)	(2)	(3)	(4)	(5)	
1. Besuki	2	36	13	51	
2. Besole	1	22	16	39	
3. Bandung	3	60	13	76	
4. Pakel	2	37	9	48	
5. Bangunjaya	3	41	10	54	
6. Campurdarat	3	32	12	47	
7. Tanggunggunung	2	35	7	44	
8. Kalidawir	3	56	14	73	
9. Tunggangri	3	30	4	37	
10. Pucanglaban	2	34	9	45	
11. Rejotangan	2	33	11	46	
12. Banjarejo	3	42	8	53	
13. Ngunut	4	44	23	71	
14. Balesono	2	36	5	43	
15. Sumbergempol	3	44	7	54	
16. Bendilwungu	3	33	8	44	
17. Boyolangu	3	43	13	59	
18. Beji	3	49	14	66	
19. Tulungagung	3	33	10	46	
20. Sembung	3	30	10	43	

Lanjutan Tabel/Continued Table 4.2.6

	Puskesmas <i>Public Health Center</i>	Tenaga Kesehatan <i>Health Personnel</i>			Jumlah <i>Total</i>
		Medis <i>Medic</i>	Paramedis <i>Paramedic</i>	Administrasi <i>Administration</i>	
	(1)	(2)	(3)	(4)	(5)
21.	Kedungwaru	3	37	11	51
22.	Simo	3	34	13	50
23.	Ngantru	3	45	14	62
24.	Pucung	2	30	4	36
25.	Karangrejo	2	40	14	56
26.	Jeli	2	24	5	31
27.	Kauman	3	58	21	82
28.	Gondang	3	54	10	67
29.	Tiudan	3	32	5	40
30.	Pagerwojo	3	39	17	59
31.	Sendang	2	31	11	44
32.	Dono	2	26	3	31
<b>Kabupaten Tulungagung</b>		<b>84</b>	<b>1 220</b>	<b>344</b>	<b>1 648</b>

Catatan/Note: ...

Sumber/Source: Dinas Kesehatan Kabupaten Tulungagung/Health Agency Tulungagung Regency

**Tabel**  
**Table** 4.2.7**Jumlah Dokter Spesialis, Dokter Umum dan Dokter Gigi menurut Kecamatan di Kabupaten Tulungagung, 2022**  
**Number of Specialist Doctor, Generalist Doctor, and Dentist by Subdistrict in Tulungagung Regency, 2022**

Kecamatan Subdistrict		Dokter Spesialis Specialist Doctor	Dokter Umum Generalist Doctor	Dokter Gigi Dentist
(1)		(2)	(3)	(4)
1.	Besuki	-	2	1
2.	Bandung	12	14	3
3.	Pakel	-	3	2
4.	Campurdarat	3	7	3
5.	Tanggunggunung	-	2	-
6.	Kalidawir	-	4	2
7.	Pucanglaban	-	2	-
8.	Rejotangan	-	4	1
9.	Ngunut	38	28	5
10.	Sumbergempol	-	4	2
11.	Boyolangu	-	4	2
12.	Tulungagung	38	31	4
13.	Kedungwaru	103	60	5
14.	Ngantru	-	3	2
15.	Karangrejo	-	3	1
16.	Kauman	21	10	2
17.	Gondang	-	4	2
18.	Pagerwojo	-	2	1
19.	Sendang	-	3	1
<b>Kabupaten Tulungagung</b>		<b>215</b>	<b>190</b>	<b>39</b>

Catatan/Note: Termasuk yankes (dokter umum + dokter spesialis)

Sumber/Source: Dinas Kesehatan Kabupaten Tulungagung/Health Agency Tulungagung Regency

**Tabel 4.2.8** Jumlah Tenaga Kesehatan menurut Jenis dan Tahun di Kabupaten Tulungagung, 2021-2022  
**Table 4.2.8** Number of Health Personnel by Type and Year in Tulungagung Regency, 2021-2022

	Tenaga Kesehatan Health Personnel	Tahun	
		2021	2022
	(1)	(2)	(3)
1.	Dokter umum	378	
2.	Dokter gigi	71	
3.	Dokter spesialis	223	
4.	Perawat (S1, AKPER, SPK)	2 191	
5.	Bidan	1 030	
6.	Pengatur Rawat Gigi	46	
7.	Apoteker	166	
8.	Penyuluh Kes. Masyarakat (SKM)	62	
9.	Sanitarian (S1, AKL, SPPH)	56	
10.	Nutrisionis (AKZI, SPAG)	95	
11.	Radiografer (APRO)	30	
12.	Pranata Lab. Kesehatan (AAM, SMAK)	161	
13.	Fisioterafis	19	
14.	Tehnik Elektro Medik (ATEM)	-	
15.	Refraksionis Optik (RO)	25	
16.	Asisten Apoteker	179	
17.	Perekam Medis	113	
18.	S2	54	
19.	S1	1 350	
20.	D-III	2 840	
21.	SLTA	1 101	
22.	Pekarya Kesehatan	-	
23.	SMP	58	
24.	SD	32	

Catatan/Note: Dari tidak tersedia/ data not available

Sumber/Source: Dinas Kesehatan Kabupaten Tulungagung/Health Agency Tulungagung Regency

**Tabel 4.2.9** Jumlah Tenaga Kesehatan menurut Jenis dan Tahun di Kabupaten Tulungagung, 2022  
**Table** *Number of Health Personnel by Type and Year in Tulungagung Regency, 2022*

Kecamatan Subdistrict	Dokter Doctor	Bidan/Perawat Kesehatan Midwife/Nurse	Dukun Bayi Tradisional Midwife
(1)	(2)	(3)	(4)
1. Besuki	3	58	-
2. Bandung *)	29	144	-
3. Pakel	5	78	-
4. Campurdarat	13	142	-
5. Tanggunggunung	2	35	-
6. Kalidawir	6	86	-
7. Pucanglaban	2	34	-
8. Rejotangan	5	75	-
9. Ngunut *)	71	249	-
10. Sumbergempol	6	77	-
11. Boyolangu *)	6	92	-
12. Tulungagung *)	73	279	-
13. Kedungwaru *)	168	1 028	-
14. Ngantru	5	75	-
15. Karangrejo	4	64	-
16. Kauman *)	33	173	-
17. Gondang	6	86	-
18. Pagerwojo	3	39	-
19. Sendang	4	57	-
<b>Kabupaten Tulungagung</b>	<b>444</b>	<b>2 871</b>	<b>-</b>

Catatan/Note: \*) termasuk yankes swasta (dokter umum dan spesialis)

Sumber/Source: Dinas Kesehatan Kabupaten Tulungagung/Health Agency Tulungagung Regency

**Tabel** 4.2.10 **Kunjungan Ibu dan Anak di BKIA menurut Kecamatan dan Jenisnya di Kabupaten Tulungagung, 2022**  
**The Visit of Mother and Children in BKIA by Subdistrict in Tulungagung Regency, 2022**

Kecamatan Subdistrict		Ibu Hamil Pregnant Mother	Ibu Menyusui Breast Feeding	Bayi Baby	Anak Child
(1)		(2)	(3)	(4)	(5)
1.	Besuki	520	488	513	2 259
2.	Bandung	564	607	627	2 625
3.	Pakel	599	559	682	3 067
4.	Campurdarat	628	687	767	2 676
5.	Tanggunggunung	242	223	337	1 273
6.	Kalidawir	998	963	929	3 939
7.	Pucanglaban	307	302	320	1 195
8.	Rejotangan	1 044	971	988	3 792
9.	Ngunut	1 125	1 083	1 017	4 076
10.	Sumbergempol	993	921	929	3 780
11.	Boyolangu	1 136	1 031	1 065	4 442
12.	Tulungagung	807	776	783	3 186
13.	Kedungwaru	1 185	1 086	1 191	4 460
14.	Ngantru	797	759	790	3 115
15.	Karangrejo	589	554	562	2 348
16.	Kauman	546	533	573	2 518
17.	Gondang	681	643	742	3 008
18.	Pagerwojo	395	373	440	1 664
19.	Sendang	628	602	647	2 456
<b>Kabupaten Tulungagung</b>		<b>13 784</b>	<b>13 161</b>	<b>13 902</b>	<b>55 879</b>

Catatan/Note: ...

Sumber/Source: Dinas Kesehatan Kabupaten Tulungagung/Health Agency Tulungagung Regency



**Tabel**  
**Table** 4.2.11

**Jumlah Persalinan Ibu dan Bayi yang Lahir di Rumah Sakit/Puskesmas menurut Kecamatan di Kabupaten Tulungagung, 2022**  
**Number of Maternal and Newborn Births in Hospitals/ Puskesmas by Subdistrict, 2022**

	Kecamatan Subdistrict	Jumlah Ibu Bersalin Number of Maternity Mother	Bayi Lahir Baby Born		Jumlah Total
			Hidup Life	Mati Mortality	
	(1)	(2)	(3)	(4)	(5)
1.	Besuki	488	486	3	489
2.	Bandung	607	611	1	612
3.	Pakel	559	559	3	562
4.	Campurdarat	687	688	3	691
5.	Tanggunggunung	223	223	1	224
6.	Kalidawir	963	963	1	964
7.	Pucanglaban	302	301	3	304
8.	Rejotangan	971	973	3	976
9.	Ngunut	1 083	1 076	12	1 088
10.	Sumbergempol	921	919	3	922
11.	Boyolangu	1 031	1 036	2	1 038
12.	Tulungagung	776	773	1	774
13.	Kedungwaru	1 086	1 086	3	1 089
14.	Ngantru	759	752	9	761
15.	Karangrejo	554	555	3	558
16.	Kauman	533	525	11	536
17.	Gondang	643	637	12	649
18.	Pagerwojo	373	369	7	376
19.	Sendang	602	603	3	606
<b>Kabupaten Tulungagung</b>		<b>13 161</b>	<b>13 135</b>	<b>84</b>	<b>13 219</b>

Catatan/Note: ...

Sumber/Source: Dinas Kesehatan Kabupaten Tulungagung/Health Agency Tulungagung Regency

**Tabel** 4.2.12 **Jumlah Bayi Lahir menurut Kecamatan dan Keadaannya di Kabupaten Tulungagung, 2022**  
**Table** 4.2.12 **Number of Birth by Subdistrict and Condition in Tulungagung Regency, 2022**

	Kecamatan Subdistrict	Bayi Lahir Birth	Berat Bayi Lahir Rendah (BBLR)		Gizi Buruk Malnutrition
			Jumlah Total	Dirujuk Treated	
	(1)	(2)	(3)	(4)	(5)
1.	Besuki	489	11	-	-
2.	Bandung	612	17	-	-
3.	Pakel	562	23	-	1
4.	Campurdarat	691	22	-	-
5.	Tanggunggunung	224	12	-	1
6.	Kalidawir	964	10	-	4
7.	Pucanglaban	304	9	-	1
8.	Rejotangan	976	34	-	1
9.	Ngunut	1 088	23	-	6
10.	Sumbergempol	922	9	-	1
11.	Boyolangu	1 038	25	-	1
12.	Tulungagung	774	7	-	1
13.	Kedungwaru	1 089	31	-	1
14.	Ngantru	761	14	-	1
15.	Karangrejo	558	20	-	-
16.	Kauman	536	17	-	1
17.	Gondang	649	27	-	2
18.	Pagerwojo	376	7	-	-
19.	Sendang	606	12	-	-
<b>Kabupaten Tulungagung</b>		<b>13 219</b>	<b>330</b>	<b>-</b>	<b>22</b>

Catatan/Note: ...

Sumber/Source: Dinas Kesehatan Kabupaten Tulungagung/Health Agency Tulungagung Regency

**Tabel**  
**Table** 4.2.13

**Jumlah Klinik Keluarga Berencana (KKB) dan Pos Pembantu Keluarga Berencana Desa (PPKBD) Menurut Kecamatan di Kabupaten Tulungagung, 2022**  
*Number of KKB and PPKBD by Subdistrict in Tulungagung Regency, 2022*

Kecamatan <i>Subdistrict</i>		FASKES <i>Family Planning Clinics</i>	PPKBD <i>Village Family Planning Service Units</i>
(1)		(2)	(3)
1.	Besuki	...	...
2.	Bandung	...	...
3.	Pakel	...	...
4.	Campurdarat	...	...
5.	Tanggunggunung	...	...
6.	Kalidawir	...	...
7.	Pucanglaban	...	...
8.	Rejotangan	...	...
9.	Ngunut	...	...
10.	Sumbergempol	...	...
11.	Boyolangu	...	...
12.	Tulungagung	...	...
13.	Kedungwaru	...	...
14.	Ngantru	...	...
15.	Karangrejo	...	...
16.	Kauman	...	...
17.	Gondang	...	...
18.	Pagerwojo	...	...
19.	Sendang	...	...
<b>Kabupaten Tulungagung</b>		...	...

Catatan/Note: ...

Sumber/Source: Dinas Keluarga Berencana, Pemberdayaan Perempuan dan Perlindungan Anak Kabupaten Tulungagung/ *Family Planning, Women's Empowerment and Child Protection Tulungagung Regency*

**Tabel** 4.2.14 **Jumlah Keadaan Pasien Menurut Tahun di RSUD Dr Iskak Kabupaten Tulungagung, 2013-2022**  
**Table** **Number of Patients Condition by Year in RSUD Dr. Iskak Tulungagung Regency, 2013-2022**

Tahun Years	Rawat Inap Hospitalized	Meninggal Death	Persentase Percentage
(1)	(2)	(3)	(4)
2013	25 641	1 883	7,34
2014	24 967	2 241	8,98
2015	24 924	2 146	8,61
2016	27 974	2 380	8,51
2017	31 770	2 883	9,07
2018	32 558	2 931	9,00
2019	34 561	3 425	9,91
2020	25 364	2 893	11,41
2021	20 584	3 702	17,98
2022	26 990	2 838	10,52

Catatan/Note: ...

Sumber/Source: RSUD Dr. Iskak Kab. Tulungagung/ RSUD Dr. Iskak Tulungagung Regency

**Tabel**  
**Table** 4.2.15

**Jumlah Pasien Rawat Inap dan Meninggal Menurut Ruang di RSUD Dr Iskak Kabupaten Tulungagung, 2022**  
**Number of Hospitalized Patient and Died by Room in RSUD Dr. Iskak Tulungagung Regency, 2022**

	<b>Ruang Room</b>	<b>Rawat Inap Hospitalized</b>	<b>Meninggal Death</b>	<b>Persentase Percentage</b>
	(1)	(2)	(3)	(4)
1.	Anggrek	2 015	48	2,38
2.	Bougenville	2 545	108	4,24
3.	Cempaka	2 558	264	10,32
4.	Dahlia	1 456	117	8,04
5.	Flamboyan	1 111	177	15,93
6.	Graha Hita	1 743	35	2,01
7.	Iccu	276	116	42,03
8.	Icu 1	215	150	69,77
9.	Icu 2	453	393	86,75
10.	Icu 3	512	404	78,91
11.	Melati	1 726	10	0,58
12.	Mawar	1 257	106	8,43
13.	Sedap Malam	767	36	4,69
14.	Wijaya Kusuma	1 922	58	3,02
15.	Hcu Roi	328	239	72,87
16.	Pulmonary	625	420	67,20
17.	Graha Mandiri Lantai 2	2 415	17	0,70
18.	Graha Mandiri Lantai 3	2 485	53	2,13
19.	Graha Mandiri Lantai 4	703	86	12,23
20.	Graha Mandiri Lantai 5	1 878	1	0,05

Catatan/Note: ...

Sumber/Source: RSUD Dr. Iskak Kab. Tulungagung/ RSUD Dr. Iskak Tulungagung Regency

**Tabel 4.2.16** Jumlah Pengunjung Menurut Poliklinik dan Tahun di RSUD Dr Iskak Kabupaten Tulungagung, 2020-2022  
**Table** *Number of Visitor by Policlinic and Year in RSUD Dr. Iskak Tulungagung Regency, 2020-2022*

Poliklinik Polyclinic	Tahun Year		
	2020	2021	2022
(1)	(2)	(3)	(4)
1. Poli anak	3 872	3 754	6 794
2. Poli Tumbuh Kembang	46	58	72
3. Poli umum	-	-	-
4. Poli dalam	16 645	16 173	21 378
5. Poli gigi	3 908	4 022	7 156
6. Poli THT	3 056	2 504	3 698
7. Poliklinik Neonatus	502	517	700
8. Poli kandungan	2 522	1 445	2 068
9. Poliklinik Obstetrik	1 534	2 520	3 150
10. Poli KB	492	86	231
11. Poli bedah	24 995	28 786	49 765
12. Poli paru	4 133	3 525	5 537
13. Poli mata	4 694	4 098	5 761
14. Poli syaraf	10 796	10 620	20 385
15. Poli kulit & kelamin	3 481	3 312	4 689
16. Rehabilitasi medik	7 904	9 953	20 518
17. Poli Jantung	12 781	10 416	14 767
18. Poli Konsultasi Gizi	203	182	345
19. Poli Laktasi	519	412	621
20. Poli Jiwa	6 784	6 639	7 191
21. Poli Executif	15 593	20 574	30 250

Lanjutan Tabel/Continued Table 4.2.16

Poliklinik Polyclinic	Tahun Year		
	2020	2021	2022
(1)	(2)	(3)	(4)
22. Poli DOTS	5 380	410	1 080
23. Poli TB RO	202	176	221
24. Poli Estetika	88	27	55
25. Poli Virtual	7 830	11 988	13 313
26. Poli Andrologi	-	70	243
27. GM Lt. 1	-	1 324	-
28. Home Care	-	3 964	15 706
Paraklinik :			
1. Gymnasium	-	-	-
2. Endoscopy	-	41	14
3. Echocardiography	399	563	942
4. Treadmill	130	90	127
5. General Check Up	3 247	3 367	2 460
6. Poli VCT	7 574	6 512	6 232
7. USG 4 Dimensi	-	-	-
8. THT Diagnostik	496	541	970
<b>Jumlah / Total</b>	<b>149 802</b>	<b>158 669</b>	<b>246 439</b>

Catatan/Note: ...

Sumber/Source: RSUD Dr. Iskak Kab. Tulungagung/ RSUD Dr. Iskak Tulungagung Regency

**Tabel** 4.2.17 **Target dan Realisasi Peserta KB Baru Menurut Kecamatan dan Jenis Kontrasepsi di Kabupaten Tulungagung, 2022**  
**The Target and Realization of Family Planning Participant by Subdistrict and Centraception Tools in Tulungagung Regency, 2022**

	Kecamatan Subdistrict	Target Target	Realisasi Realization			
			IUD	Pil Pil	Kondom Condom	Suntik Injection
	(1)	(2)	(3)	(4)	(5)	(6)
1.	Besuki	1 841	...	...	...	...
2.	Bandung	1 443	...	...	...	...
3.	Pakel	2 106	...	...	...	...
4.	Campurdarat	2 069	...	...	...	...
5.	Tanggunggunung	884	...	...	...	...
6.	Kalidawir	2 957	...	...	...	...
7.	Pucanglaban	972	...	...	...	...
8.	Rejotangan	3 415	...	...	...	...
9.	Ngunut	3 700	...	...	...	...
10.	Sumbergempol	2 741	...	...	...	...
11.	Boyolangu	3 905	...	...	...	...
12.	Tulungagung	2 590	...	...	...	...
13.	Kedungwaru	3 684	...	...	...	...
14.	Ngantru	2 233	...	...	...	...
15.	Karangrejo	1 874	...	...	...	...
16.	Kauman	1 757	...	...	...	...
17.	Gondang	2 193	...	...	...	...
18.	Pagerwojo	1 059	...	...	...	...
19.	Sendang	1 418	...	...	...	...
	<b>Kabupaten Tulungagung</b>	<b>42 841</b>	...	...	...	...



Lanjutan Tabel/Continued Table 4.2.17

Kecamatan <i>Subdistrict</i>	Realisasi <i>Realization</i>			Jumlah <i>Total</i>	Persentase Realisasi terhadap Target
	MOW <i>MOW</i>	MOP <i>MOP</i>	IMP <i>Implant</i>		
(1)	(7)	(8)	(9)	(10)	(11)
1. Besuki	...	...	...	...	...
2. Bandung	...	...	...	...	...
3. Pakel	...	...	...	...	...
4. Campurdarat	...	...	...	...	...
5. Tanggunggunung	...	...	...	...	...
6. Kalidawir	...	...	...	...	...
7. Pucanglaban	...	...	...	...	...
8. Rejotangan	...	...	...	...	...
9. Ngunut	...	...	...	...	...
10. Sumbergempol	...	...	...	...	...
11. Boyolangu	...	...	...	...	...
12. Tulungagung	...	...	...	...	...
13. Kedungwaru	...	...	...	...	...
14. Ngantru	...	...	...	...	...
15. Karangrejo	...	...	...	...	...
16. Kauman	...	...	...	...	...
17. Gondang	...	...	...	...	...
18. Pagerwojo	...	...	...	...	...
19. Sendang	...	...	...	...	...
<b>Kabupaten Tulungagung</b>	...	...	...	...	...

Catatan/Note: ...

Sumber/Source: Dinas Keluarga Berencana, Pemberdayaan Perempuan dan Perlindungan Anak Kabupaten Tulungagung/ *Family Planning, Women's Empowerment and Child Protection Tulungagung Regency*

**Tabel 4.2.18** Jumlah Peserta KB Baru Medis Operatif Menurut Bulan dan Jenisnya di Kabupaten Tulungagung, 2022  
**Number of Now Participant of Family Planning Medical Operative by Month and Type in Tulungagung Regency, 2022**

	Bulan Month	Hasil Pelayanan Service Result		
		MOP MOP	MOW MOW	
	(1)	(2)	(3)	Jumlah Total
	(1)	(2)	(3)	(4)
1.	Januari / January	-	11	11
2.	Pebruari / February	-	3	3
3.	Maret / March	-	13	13
4.	April / April	-	7	7
5.	Mei / May	-	3	3
6.	Juni / June	12	155	167
7.	Juli / July	-	2	2
8.	Agustus / August	-	9	9
9.	September / September	-	7	7
10.	Oktober / October	11	122	133
11.	Nopember / November	-	6	6
12.	Desember / December	-	10	10
<b>Kabupaten Tulungagung</b>		<b>23</b>	<b>348</b>	<b>371</b>

Catatan/Note: ...

Sumber/Source: Dinas Keluarga Berencana, Pemberdayaan Perempuan dan Perlindungan Anak Kabupaten Tulungagung/ Family Planning, Women's Empowerment and Child Protection Tulungagung Regency

**Tabel**  
**Table** 4.2.19**Peserta KB Aktif Menurut Kecamatan dan Metode Kontrasepsi di Kabupaten Tulungagung, 2022**  
**Active Family Planning Participant by Subdistrict and Method of Contraception in Tulungagung Regency, 2022**

Kecamatan Subdistrict	Pasangan Usia Subur Eligible Couple	IUD	Realisasi Realization		
			Pil Pil	Kondom Condom	Suntik Injection
(1)	(2)	(3)	(4)	(5)	(6)
1. Besuki	5 958	301	608	48	1 429
2. Bandung	7 555	727	1 145	183	1 648
3. Pakel	8 238	204	1 489	129	2 504
4. Campurdarat	8 780	292	1 333	138	1 987
5. Tanggunggunung	4 259	46	453	27	1 348
6. Kalidawir	11 797	429	1 895	875	3 714
7. Pucanglaban	4 297	86	1 456	158	1 325
8. Rejotangan	11 321	255	2 465	100	3 200
9. Ngunut	12 390	295	2 047	831	3 145
10. Sumbergempol	11 281	241	2 635	183	2 845
11. Boyolangu	11 805	564	2 189	188	2 994
12. Tulungagung	7 744	499	1 586	321	1 525
13. Kedungwaru	12 583	609	1 894	645	3 489
14. Ngantru	8 141	339	1 316	109	2 405
15. Karangrejo	6 601	387	621	117	1 922
16. Kauman	6 984	522	831	95	2 213
17. Gondang	8 335	357	1 014	148	2 578
18. Pagerwojo	5 418	98	758	201	2 572
19. Sendang	7 063	156	1 456	648	2 856
<b>Kabupaten Tulungagung</b>	<b>160 550</b>	<b>6 407</b>	<b>27 191</b>	<b>5 144</b>	<b>45 699</b>

Lanjutan Tabel/Continued Table 4.2.19

Kecamatan Subdistrict	Realisasi Realization			Jumlah Total
	MOW MOW	MOP MOP	IMP Implant	
(1)	(7)	(8)	(9)	(10)
1. Besuki	129	7	346	2 868
2. Bandung	212	13	451	4 379
3. Pakel	215	23	308	4 872
4. Campurdarat	249	9	470	4 478
5. Tanggunggunung	119	12	355	2 360
6. Kalidawir	281	12	795	8 001
7. Pucanglaban	133	9	346	3 513
8. Rejotangan	253	9	382	6 664
9. Ngunut	297	16	700	7 331
10. Sumbergempol	321	13	405	6 643
11. Boyolangu	309	19	337	6 600
12. Tulungagung	344	17	258	4 550
13. Kedungwaru	448	15	263	7 363
14. Ngantru	227	5	364	4 765
15. Karangrejo	235	10	211	3 503
16. Kauman	296	6	118	4 081
17. Gondang	264	14	408	4 783
18. Pagerwojo	133	12	241	4 015
19. Sendang	208	9	633	5 966
<b>Kabupaten Tulungagung</b>	<b>4 673</b>	<b>230</b>	<b>7 391</b>	<b>96 735</b>

Catatan/Note: ...

Sumber/Source: Dinas Keluarga Berencana, Pemberdayaan Perempuan dan Perlindungan Anak Kabupaten Tulungagung/ Family Planning, Women's Empowerment and Child Protection Tulungagung Regency

**Tabel**  
**Table** 4.2.20

**Peserta KB Lestari, Institusi Masyarakat Menurut Kecamatan dan Kelompok Umur serta Jenis Institusi di Kabupaten Tulungagung, 2022**  
*The Participant of Lestari Family Planning, Society Institution by Subdistrict, Age and Type of Institution in Tulungagung Regency, 2022*

Kecamatan Subdistrict	Peserta KB Lestari Participant KB				Jumlah Total
	10 Tahun	15 Tahun	20 Tahun		
(1)	(2)	(3)	(4)	(5)	
1. Besuki	...	...	...	...	
2. Bandung	...	...	...	...	
3. Pakel	...	...	...	...	
4. Campurdarat	...	...	...	...	
5. Tanggunggunung	...	...	...	...	
6. Kalidawir	...	...	...	...	
7. Pucanglaban	...	...	...	...	
8. Rejotangan	...	...	...	...	
9. Ngunut	...	...	...	...	
10. Sumbergempol	...	...	...	...	
11. Boyolangu	...	...	...	...	
12. Tulungagung	...	...	...	...	
13. Kedungwaru	...	...	...	...	
14. Ngantru	...	...	...	...	
15. Karangrejo	...	...	...	...	
16. Kauman	...	...	...	...	
17. Gondang	...	...	...	...	
18. Pagerwojo	...	...	...	...	
19. Sendang	...	...	...	...	
<b>Kabupaten Tulungagung</b>	...	...	...	...	

Lanjutan Tabel/Continued Table 4.2.20

Kecamatan Subdistrict	Jumlah Institusi Masyarakat Number of Society Institution			Jumlah Total
	PPKBD	Sub PPKB	KKBS RT	
(1)	(6)	(7)	(8)	(9)
1. Besuki	10	57	225	292
2. Bandung	18	103	333	454
3. Pakel	19	95	321	435
4. Campurdarat	9	70	330	409
5. Tanggunggunung	7	89	175	271
6. Kalidawir	17	118	446	581
7. Pucanglaban	9	49	170	228
8. Rejotangan	16	137	482	635
9. Ngunut	18	153	443	614
10. Sumbergempol	17	133	372	522
11. Boyolangu	17	120	462	599
12. Tulungagung	21	100	332	453
13. Kedungwaru	19	132	507	658
14. Ngantru	13	70	372	455
15. Karangrejo	13	76	266	355
16. Kauman	13	89	312	414
17. Gondang	20	108	380	508
18. Pagerwojo	11	57	207	275
19. Sendang	11	93	283	387
<b>Kabupaten Tulungagung</b>	<b>278</b>	<b>1 849</b>	<b>6 418</b>	<b>8 545</b>

Catatan/Note: ...

Sumber/Source: Dinas Keluarga Berencana, Pemberdayaan Perempuan dan Perlindungan Anak Kabupaten Tulungagung/ Family Planning, Women's Empowerment and Child Protection Tulungagung Regency

**Tabel**  
**Table** 4.2.21

**Pasangan Usia Subur (PUS) Peserta KB Menurut Kecamatan dan Metode Kontrasepsi serta Tempat Memperoleh Pelayanan di Kabupaten Tulungagung, 2022**

***Fertile Couple of KB Participants by Subdistrict and Contraception Methods and Places to Get Services in Tulungagung Regency, 2022***

	Kecamatan <i>Subdistrict</i>	Jumlah KK <i>Number of Family</i>	Jumlah Jiwa dalam Keluarga		
			Laki-laki <i>Male</i>	Perempuan <i>Female</i>	Jumlah <i>Total</i>
	(1)	(2)	(3)	(4)	(5)
1.	Besuki	...	...	...	...
2.	Bandung	...	...	...	...
3.	Pakel	...	...	...	...
4.	Campurdarat	...	...	...	...
5.	Tanggunggunung	...	...	...	...
6.	Kalidawir	...	...	...	...
7.	Pucanglaban	...	...	...	...
8.	Rejotangan	...	...	...	...
9.	Ngunut	...	...	...	...
10.	Sumbergempol	...	...	...	...
11.	Boyolangu	...	...	...	...
12.	Tulungagung	...	...	...	...
13.	Kedungwaru	...	...	...	...
14.	Ngantru	...	...	...	...
15.	Karangrejo	...	...	...	...
16.	Kauman	...	...	...	...
17.	Gondang	...	...	...	...
18.	Pagerwojo	...	...	...	...
19.	Sendang	...	...	...	...
<b>Kabupaten Tulungagung</b>		...	...	...	...

Lanjutan Tabel/Continued Table 4.2.21

Kecamatan Subdistrict		Pasangan Usia Subur menurut Metode Kontrasepsi <i>Fertile Couple by Methods of Contraception</i>			
		IUD	MOW	MOP	IMPL
(1)		(6)	(7)	(8)	(9)
1.	Besuki	301	129	7	346
2.	Bandung	727	212	13	451
3.	Pakel	204	215	23	308
4.	Campurdarat	292	249	9	470
5.	Tanggunggunung	46	119	12	355
6.	Kalidawir	429	281	12	795
7.	Pucanglaban	86	133	9	346
8.	Rejotangan	255	253	9	382
9.	Ngunut	295	297	16	700
10.	Sumbergempol	241	321	13	405
11.	Boyolangu	564	309	19	337
12.	Tulungagung	499	344	17	258
13.	Kedungwaru	609	448	15	263
14.	Ngantru	339	227	5	364
15.	Karangrejo	387	235	10	211
16.	Kauman	522	296	6	118
17.	Gondang	357	264	14	408
18.	Pagerwojo	98	133	12	241
19.	Sendang	156	208	9	633
<b>Kabupaten Tulungagung</b>		<b>6 407</b>	<b>4 673</b>	<b>230</b>	<b>7 391</b>



Lanjutan Tabel/Continued Table 4.2.21

Kecamatan Subdistrict		Pasangan Usia Subur menurut Metode Kontrasepsi <i>Fertile Couple by Methods of Contraception</i>			
		Suntik	Pil	Kondom	Jumlah Total
(1)	(10)	(11)	(12)	(13)	
1. Besuki	1 429	608	48	2 868	
2. Bandung	1 648	1 145	183	4 379	
3. Pakel	2 504	1 489	129	4 872	
4. Campurdarat	1 987	1 333	138	4 478	
5. Tanggunggunung	1 348	453	27	2 360	
6. Kalidawir	3 714	1 895	875	8 001	
7. Pucanglaban	1 325	1 456	158	3 513	
8. Rejotangan	3 200	2 465	100	6 664	
9. Ngunut	3 145	2 047	831	7 331	
10. Sumbergempol	2 845	2 635	183	6 643	
11. Boyolangu	2 994	2 189	188	6 600	
12. Tulungagung	1 525	1 586	321	4 550	
13. Kedungwaru	3 489	1 894	645	7 363	
14. Ngantru	2 405	1 316	109	4 765	
15. Karangrejo	1 922	621	117	3 503	
16. Kauman	2 213	831	95	4 081	
17. Gondang	2 578	1 014	148	4 783	
18. Pagerwojo	2 572	758	201	4 015	
19. Sendang	2 856	1 456	648	5 966	
<b>Kabupaten Tulungagung</b>	<b>45 699</b>	<b>27 191</b>	<b>5 144</b>	<b>96 735</b>	

Lanjutan Tabel/*Continued Table* 4.2.21

Kecamatan <i>Subdistrict</i>		Jumlah Peserta KB menurut Jalur Pelayanan <i>Participant by Place of Service</i>		
		Pemerintah <i>Government</i>	Swasta <i>Private</i>	Jumlah <i>Total</i>
(1)		(14)	(15)	(16)
1.	Besuki	636	2 232	2 868
2.	Bandung	1 423	2 956	4 379
3.	Pakel	1 928	2 944	4 872
4.	Campurdarat	615	3 863	4 478
5.	Tanggunggunung	802	1 558	2 360
6.	Kalidawir	3 744	4 257	8 001
7.	Pucanglaban	2 017	1 496	3 513
8.	Rejotangan	2 164	4 500	6 664
9.	Ngunut	3 108	4 223	7 331
10.	Sumbergempol	1 375	5 268	6 643
11.	Boyolangu	2 600	4 000	6 600
12.	Tulungagung	2 042	2 508	4 550
13.	Kedungwaru	2 436	4 927	7 363
14.	Ngantru	1 522	3 243	4 765
15.	Karangrejo	905	2 598	3 503
16.	Kauman	1 142	2 939	4 081
17.	Gondang	1 506	3 277	4 783
18.	Pagerwojo	1 877	2 138	4 015
19.	Sendang	3 373	2 593	5 966
<b>Kabupaten Tulungagung</b>		<b>35 215</b>	<b>61 520</b>	<b>96 735</b>

Lanjutan Tabel/Continued Table 4.2.21

Kecamatan Subdistrict	Jumlah Pasangan Usia Subur Bukan Peserta KB Fertile Couple Non Participant					Jml Wanita Usia Subur 15-49 Woman Age 15- 49 Years Old
	Hamil Pregnant	Ingin Anak Expecting Baby	Ingin Anak Ditunda	Tdk Ingin Anak Lagi	Jumlah Total	
(1)	(17)	(18)	(19)	(20)	(21)	(22)
1. Besuki	617	1 900	354	219	3 090	...
2. Bandung	765	1 977	200	234	3 176	...
3. Pakel	805	1 918	389	254	3 366	...
4. Campurdarat	889	2 837	365	211	4 302	...
5. Tanggunggunung	432	988	357	122	1 899	...
6. Kalidawir	1 195	1 855	426	320	3 796	...
7. Pucanglaban	434	149	112	89	784	...
8. Rejotangan	1 147	2 860	314	336	4 657	...
9. Ngunut	1 255	2 782	545	477	5 059	...
10. Sumbergempol	1 143	2 491	364	640	4 638	...
11. Boyolangu	1 196	3 055	415	539	5 205	...
12. Tulungagung	784	1 600	389	421	3 194	...
13. Kedungwaru	1 275	3 330	394	221	5 220	...
14. Ngantru	825	2 039	389	123	3 376	...
15. Karangrejo	669	1 044	521	864	3 098	...
16. Kauman	707	1 460	341	395	2 903	...
17. Gondang	844	1 802	542	364	3 552	...
18. Pagerwojo	549	122	311	421	1 403	...
19. Sendang	715	87	84	211	1 097	...
<b>Kabupaten Tulungagung</b>	<b>16 247</b>	<b>34 295</b>	<b>6 812</b>	<b>6 461</b>	<b>63 815</b>	<b>...</b>

Catatan/Note: ...

Sumber/Source: Dinas Keluarga Berencana, Pemberdayaan Perempuan dan Perlindungan Anak Kabupaten Tulungagung / Family Planning, Women's Empowerment and Child Protection Tulungagung Regency

**Tabel**  
**Table** 4.2.22**Donor Darah Menurut Bulan dan Usia Pendonor di  
Kabupaten Tulungagung, 2022**  
**Blood Donor by Month and The Donor's Age in Tulungagung  
Regency, 2022**

	Bulan Month	Usia Age		
		<18	18-24	25-44
	(1)	(2)	(3)	(4)
1.	Januari / January	68	448	814
2.	Pebruari / February	13	380	791
3.	Maret / March	46	627	1 162
4.	April / April	11	304	570
5.	Mei / May	40	423	826
6.	Juni / June	9	447	817
7.	Juli / July	32	465	1 041
8.	Agustus / August	11	381	804
9.	September / September	21	489	946
10.	Oktober / October	45	401	895
11.	Nopember / November	39	350	936
12.	Desember / December	8	390	991
<b>Kabupaten Tulungagung</b>		<b>343</b>	<b>5 105</b>	<b>10 593</b>

Lanjutan Tabel/Continued Table 4.2.22

	Bulan Month	Usia Age		Jumlah Total
		45-59	>60	
	(1)	(5)	(6)	(7)
1.	Januari / January	452	40	1 822
2.	Pebruari / February	440	34	1 658
3.	Maret / March	675	54	2 564
4.	April / April	319	20	1 224
5.	Mei / May	493	42	1 824
6.	Juni / June	412	28	1 713
7.	Juli / July	585	44	2 167
8.	Agustus / August	416	46	1 658
9.	September / September	596	35	2 087
10.	Oktober / October	472	44	1 857
11.	Nopember / November	542	45	1 912
12.	Desember / December	588	50	2 027
<b>Kabupaten Tulungagung</b>		<b>5 990</b>	<b>482</b>	<b>22 513</b>

Catatan/Note: ...

Sumber/Source: PMI Kabupaten Tulungagung/ PMI Tulungagung Regency

**Tabel** 4.2.23 **Banyaknya Persediaan Darah dan Darah Yang Tersalurkan Menurut Golongan Darah di Kabupaten Tulungagung, 2022**  
**The Number of Blood Stock and Blood Distributed By Blood Type in Tulungagung Regency, 2022**

Jenis Darah <i>Blood Type</i>		Persediaan Darah (Kantung) <i>Blood Stock (Pocket)</i>	Darah Yang Tersalurkan (Kantung) <i>Blood Disrtibuted (Pocket)</i>
(1)	(2)	(3)	
1. Golongan Darah A <i>Blood Type A</i>	5 887	5 713	
2. Golongan Darah B <i>Blood Type B</i>	8 249	8 092	
3. Golongan Darah AB <i>Blood Type AB</i>	1 801	1 674	
4. Golongan Darah O <i>Blood Type O</i>	10 858	10 396	
<b>Kabupaten Tulungagung</b>	<b>26 795</b>	<b>25 875</b>	

Catatan/Note: ...

Sumber/Source: PMI Kabupaten Tulungagung/ PMI Tulungagung Regency

**Tabel**  
**Table** 4.2.24

**Perkembangan Banyaknya Donor Darah Menurut Golongan Darah dan Jenis Kelamindi Kabupaten Tulungagung, 2018-2022**

*The Development of The Number of Blood Donor According to Blood Types and Sex in Tulungagung Regency, 2018-2022*

Jenis Darah <i>Blood Type</i>	Tahun <i>Year</i>				
	2018	2019	2020	2021	2022
(1)	(2)	(3)	(4)	(5)	(6)
Laki-laki <i>Male</i>	12 687	13 313	13 342	13 054	14 826
1. Golongan Darah A <i>Blood Type A</i>	2 884	2 961	3 139	2 937	3 463
2. Golongan Darah B <i>Blood Type B</i>	3 842	4 092	4 290	4 050	4 455
3. Golongan Darah AB <i>Blood Type AB</i>	814	943	1 106	881	1 008
4. Golongan Darah O <i>Blood Type O</i>	5 147	5 317	4 807	5 186	5 900
Perempuan <i>Female</i>	7 411	8 996	7 659	6 291	7 687
1. Golongan Darah A <i>Blood Type A</i>	1 649	1 986	1 448	1 274	1 689
2. Golongan Darah B <i>Blood Type B</i>	2 343	2 849	2 282	2 075	2 439
3. Golongan Darah AB <i>Blood Type AB</i>	561	750	540	463	618
4. Golongan Darah O <i>Blood Type O</i>	2 858	3 411	3 389	2 479	2 941
<b>Kabupaten Tulungagung</b>	<b>20 098</b>	<b>22 309</b>	<b>21 001</b>	<b>19 345</b>	<b>22 513</b>

Catatan/Note: ...

Sumber/Source: PMI Kabupaten Tulungagung/ PMI Tulungagung Regency

**Tabel** 4.2.25 **Penderita Cacat dan Eks Kusta Menurut Kecamatan dan Jenis Kelamin di Kabupaten Tulungagung, 2022**  
**Table** 4.2.25 **Handicap People and Ex Leprosy Sufferer by Subdistrict and Sex in Tulungagung Regency, 2022**

Kecamatan Subdistrict	Paca Netra Blind			Paca Tubuh Phisically Handicape		
	L Male	P Female	Jumlah Total	L Male	P Female	Jumlah Total
(1)	(2)	(3)	(4)	(5)	(6)	(7)
1. Besuki	1	1	2	5	1	6
2. Bandung	1	4	5	4	4	8
3. Pakel	7	-	7	7	3	10
4. Campurdarat	1	1	2	1	1	2
5. Tanggunggunung	-	1	1	1	1	2
6. Kalidawir	1	-	1	2	4	6
7. Pucanglaban	-	-	-	1	1	2
8. Rejotangan	1	-	1	-	-	-
9. Ngunut	2	1	3	1	1	2
10. Sumbergempol	5	3	8	8	7	15
11. Boyolangu	4	2	6	1	2	3
12. Tulungagung	11	2	13	13	7	20
13. Kedungwaru	10	4	14	7	3	10
14. Ngantru	1	-	1	3	1	4
15. Karangrejo	2	-	2	8	2	10
16. Kauman	4	3	7	7	2	9
17. Gondang	6	2	8	12	11	23
18. Pagerwojo	-	-	-	1	-	1
19. Sendang	1	1	2	7	6	13
<b>Kabupaten Tulungagung</b>	<b>58</b>	<b>25</b>	<b>83</b>	<b>89</b>	<b>57</b>	<b>146</b>



Lanjutan Tabel/Continued Table 4.2.25

Kecamatan Subdistrict	Paca Mental Mentally Disorder			Paca Rungu Wicara Deaf, Mute			Eks Kusta
	L Male	P Female	Jumlah Total	L Male	P Female	Jumlah Total	
(1)	(8)	(9)	(10)	(11)	(12)	(13)	(14)
1. Besuki	-	1	1	-	-	-	-
2. Bandung	-	-	-	1	1	2	-
3. Pakel	-	-	-	3	3	6	-
4. Campurdarat	-	-	-	1	3	4	-
5. Tanggunggunung	-	-	-	1	-	1	-
6. Kalidawir	-	1	1	1	1	2	-
7. Pucanglaban	-	-	-	-	1	1	-
8. Rejotangan	-	-	-	-	1	1	-
9. Ngunut	1	-	1	3	3	6	-
10. Sumbergempol	1	2	3	1	3	4	4
11. Boyolangu	-	1	1	2	2	4	-
12. Tulungagung	5	-	5	3	-	3	1
13. Kedungwaru	8	6	14	10	2	12	-
14. Ngantru	-	-	-	3	1	4	-
15. Karangrejo	-	-	-	1	1	2	-
16. Kauman	6	2	8	1	3	4	1
17. Gondang	-	2	2	-	4	4	6
18. Pagerwojo	-	-	-	3	1	4	-
19. Sendang	-	-	-	6	-	6	-
<b>Kabupaten Tulungagung</b>	<b>21</b>	<b>15</b>	<b>36</b>	<b>40</b>	<b>30</b>	<b>70</b>	<b>12</b>

Catatan/Note: ...

Sumber/Source: Dinas Sosial / Social Service

**Tabel 4.2.26** **Klasifikasi Perkembangan Karang Taruna pada Akhir Tahun di Kabupaten Tulungagung, 2022**  
**The Growth of Karang Taruna at the End of the Year in Tulungagung Regency, 2022**

Kecamatan Subdistrict		Jumlah Total	Pasif Pasive	Aktif Active
(1)		(2)	(3)	(4)
1.	Besuki	10	4	6
2.	Bandung	18	7	10
3.	Pakel	19	4	15
4.	Campurdarat	9	2	7
5.	Tanggunggunung	7	2	5
6.	Kalidawir	17	7	10
7.	Pucanglaban	9	1	8
8.	Rejotangan	16	4	12
9.	Ngunut	18	8	10
10.	Sumbergempol	17	3	14
11.	Boyolangu	17	7	10
12.	Tulungagung	14	6	7
13.	Kedungwaru	19	9	10
14.	Ngantru	13	4	9
15.	Karangrejo	13	3	10
16.	Kauman	13	5	8
17.	Gondang	20	2	17
18.	Pagerwojo	11	2	9
19.	Sendang	11	4	7
<b>Kabupaten Tulungagung</b>		<b>271</b>	<b>84</b>	<b>184</b>

Catatan/Note: ...

Sumber/Source: Dinas Sosial / Social Service

### 4.3 AGAMA DAN SOSIAL LAINNYA RELIGION AND OTHER SOCIAL AFFAIRS

**Tabel 4.3.1** Jumlah Penduduk Menurut Kecamatan dan Agama yang Dianut di Kabupaten Tulungagung, 2022  
*Population by Subdistrict and Religion in Tulungagung Regency, 2022*

Kecamatan Subdistrict	Islam	Protestan Protestant	Katolik Catholic	Hindu	Budha Buddha	Konghucu	Lainnya Others
(1)	(2)	(3)	(4)	(5)	(6)	(7)	(8)
1. Besuki	39 320	446	8	22	3	-	-
2. Bandung	49 416	101	17	-	-	-	-
3. Pakel	55 438	86	11	-	-	-	4
4. Campurdarat	59 455	210	33	30	-	-	12
5. Tanggunggunung	26 765	16	8	1	-	-	-
6. Kalidawir	77 647	92	15	1	3	-	-
7. Pucanglaban	26 985	42	3	-	2	-	-
8. Rejotangan	82 911	388	145	2	6	-	17
9. Ngunut	81 722	2 553	260	8	114	6	11
10. Sumbergempol	74 480	97	38	2	2	-	11
11. Boyolangu	85 195	867	121	20	16	-	3
12. Tulungagung	61 711	3 144	1 348	33	542	5	3
13. Kedungwaru	92 232	2 143	774	9	113	5	59
14. Ngantru	59 048	266	92	-	15	-	-
15. Karangrejo	45 151	79	19	1	4	-	3
16. Kauman	52 398	583	117	2	4	-	8
17. Gondang	60 271	191	46	3	12	-	4
18. Pagerwojo	32 936	151	17	5	-	-	-
19. Sendang	48 502	830	20	1	-	-	-
<b>Kabupaten Tulungagung</b>	<b>1 111 583</b>	<b>12 285</b>	<b>3 092</b>	<b>140</b>	<b>836</b>	<b>16</b>	<b>135</b>

Catatan/Note: ...

Sumber/Source: Dinas Kependudukan dan Pencatatan Sipil Kabupaten Tulungagung/Civil Registry Office of Tulungagung Regency

**Tabel 4.3.2** Jumlah Tempat Peribadatan Menurut Kecamatan di Kabupaten Tulungagung, 2022  
**Table** *Number of Places of Worship by Subdistrict in Tulungagung Regency, 2022*

Kecamatan Subdistrict	Masjid Mosque	Mushola Pray Room	Gereja Church	Klenteng Pagoda	Pura Temple	Vihara
(1)	(2)	(3)	(4)	(5)	(6)	(7)
1. Besuki	85	184	3	-	-	-
2. Bandung	109	198	-	-	-	-
3. Pakel	96	193	1	-	-	-
4. Campurdarat	55	140	1	-	1	-
5. Tanggunggunung	45	99	-	-	-	-
6. Kalidawir	119	309	1	-	-	-
7. Pucanglaban	46	60	1	-	-	-
8. Rejotangan	106	350	6	1	-	-
9. Ngunut	105	276	7	1	-	2
10. Sumbergempol	93	257	-	-	-	-
11. Boyolangu	65	209	5	-	-	-
12. Tulungagung	54	148	16	1	-	1
13. Kedungwaru	100	270	15	-	-	-
14. Ngantru	71	246	2	-	-	-
15. Karangrejo	74	194	2	-	-	-
16. Kauman	61	112	2	1	-	-
17. Gondang	107	268	3	-	-	-
18. Pagerwojo	59	103	1	-	-	-
19. Sendang	98	129	14	1	-	-
<b>Kabupaten Tulungagung</b>	<b>1 548</b>	<b>3 745</b>	<b>80</b>	<b>5</b>	<b>1</b>	<b>3</b>

Catatan/Note: ...

Sumber/Source: Kementerian Agama Kabupaten Tulungagung/ Ministry of Religious Affairs Tulungagung Regency

**Tabel**  
**Table** 4.3.3

**Jumlah Desa<sup>1</sup>/Kelurahan yang Mengalami Bencana Alam<sup>2</sup>  
Menurut Kecamatan di Kabupaten Tulungagung, 2019–  
2021**

*Number of Villages<sup>1</sup> that Had Natural Disaster<sup>2</sup> by  
Subdistrict in Tulungagung Regency, 2019–2021*

	Kecamatan Subdistrict	Banjir/Flood		
		2019	2020	2021
	(1)	(2)	(3)	(4)
1.	Besuki	–	–	3
2.	Bandung	–	2	4
3.	Pakel	–	–	–
4.	Campurdarat	–	–	3
5.	Tanggunggunung	–	–	–
6.	Kalidawir	–	1	–
7.	Pucanglaban	–	–	–
8.	Rejotangan	–	–	4
9.	Ngunut	–	–	–
10.	Sumbergempol	–	–	–
11.	Boyolangu	3	3	1
12.	Tulungagung	–	–	–
13.	Kedungwaru	–	–	–
14.	Ngantru	–	–	–
15.	Karangrejo	–	3	3
16.	Kauman	–	–	–
17.	Gondang	–	–	–
18.	Pagerwojo	–	–	–
19.	Sendang	–	–	–
<b>Kabupaten Tulungagung</b>		<b>3</b>	<b>9</b>	<b>18</b>

Lanjutan Tabel/Continued Table 4.3.3

Kecamatan Subdistrict	Gempa Bumi/Earthquake		
	2019	2020	2021
(1)	(5)	(6)	(7)
1. Besuki	–	–	–
2. Bandung	–	–	5
3. Pakel	–	–	2
4. Campurdarat	–	–	7
5. Tanggunggunung	–	–	–
6. Kalidawir	–	–	–
7. Pucanglaban	–	–	–
8. Rejotangan	–	–	1
9. Ngunut	–	–	–
10. Sumbergempol	–	–	–
11. Boyolangu	–	–	1
12. Tulungagung	–	–	–
13. Kedungwaru	–	–	1
14. Ngantru	–	–	–
15. Karangrejo	–	–	–
16. Kauman	–	–	7
17. Gondang	–	–	–
18. Pagerwojo	10	11	11
19. Sendang	–	–	5
<b>Kabupaten Tulungagung</b>	<b>10</b>	<b>11</b>	<b>40</b>

Lanjutan Tabel/Continued Table 4.3.3

Kecamatan Subdistrict	Tanah Longsor/Landslide		
	2020	2021	2022
(1)	(8)	(9)	(10)
1. Besuki	–	–	–
2. Bandung	–	–	–
3. Pakel	–	–	–
4. Campurdarat	–	–	1
5. Tanggunggunung	–	–	–
6. Kalidawir	–	1	–
7. Pucanglaban	–	–	–
8. Rejotangan	1	–	2
9. Ngunut	–	–	–
10. Sumbergempol	–	–	–
11. Boyolangu	–	–	–
12. Tulungagung	–	–	–
13. Kedungwaru	–	–	–
14. Ngantru	–	–	–
15. Karangrejo	–	1	1
16. Kauman	–	–	–
17. Gondang	–	–	–
18. Pagerwojo	9	8	5
19. Sendang	–	1	3
<b>Kabupaten Tulungagung</b>	<b>10</b>	<b>11</b>	<b>12</b>

Catatan/Note: <sup>1</sup> Desa pada tabel ini termasuk Unit Permukiman Transmigrasi (UPT) yang masih dibina oleh kementerian terkait dan nagari di Provinsi Sumatera Barat/Villages in this table are included in Transmigration Settlement Unit which is still fostered by the relevant ministries and the nagari in the Province of Sumatera Barat

<sup>2</sup> Terjadi dalam tiga tahun terakhir sampai dengan saat pencacahan/Occurred during the last three years by the time of enumeration

Sumber/Source: BPS, Pendataan Potensi Desa (Podes)/BPS-Statistics Indonesia, Village Potential Data Collecting

**Tabel 4.3.4** Fasilitas Agama Menurut Kecamatan dan Jenisnya di Kabupaten Tulungagung, 2022  
**Table 4.3.4** Religion Facilities by Subdistrict in Tulungagung Regency, 2022

Kecamatan Subdistrict	TPQ	Santri	Guru Ngaji	Ulama	Mubaligh	Khatib
(1)	(2)	(3)	(4)	(5)	(6)	(7)
1. Besuki	27	...	...	...	...	...
2. Bandung	42	...	...	...	...	...
3. Pakel	52	...	...	...	...	...
4. Campurdarat	57	...	...	...	...	...
5. Tanggunggunung	47	...	...	...	...	...
6. Kalidawir	66	...	...	...	...	...
7. Pucanglaban	57	...	...	...	...	...
8. Rejotangan	65	...	...	...	...	...
9. Ngunut	53	...	...	...	...	...
10. Sumbergempol	48	...	...	...	...	...
11. Boyolangu	47	...	...	...	...	...
12. Tulungagung	18	...	...	...	...	...
13. Kedungwaru	35	...	...	...	...	...
14. Ngantru	47	...	...	...	...	...
15. Karangrejo	15	...	...	...	...	...
16. Kauman	30	...	...	...	...	...
17. Gondang	48	...	...	...	...	...
18. Pagerwojo	75	...	...	...	...	...
19. Sendang	147	...	...	...	...	...
<b>Kabupaten Tulungagung</b>	<b>976</b>	...	...	...	...	...

Catatan/Note: ...

Sumber/Source: Kementerian Agama Kabupaten Tulungagung/ Ministry of Religious Affairs Tulungagung Regency



**Tabel**  
**Table** 4.3.5

**Kegiatan Agama Menurut Kecamatan dan Jenisnya di  
Kabupaten Tulungagung, 2022**  
*Religion Activities by Subdistrict in Tulungagung Regency,  
2022*

Kecamatan Subdistrict	Santapan Rohani Religion Knowledge			Pondok Pesantren Muslim Boarding School		
	Tempat Place	Guru Teacher	Pengikut Participant	Tempat Place	Kyai Teacher	Murid Student
(1)	(2)	(3)	(4)	(5)	(6)	(7)
1. Besuki	...	...	...	...	...	...
2. Bandung	...	...	...	...	...	...
3. Pakel	...	...	...	...	...	...
4. Campurdarat	...	...	...	...	...	...
5. Tanggunggunung	...	...	...	...	...	...
6. Kalidawir	...	...	...	...	...	...
7. Pucanglaban	...	...	...	...	...	...
8. Rejotangan	...	...	...	...	...	...
9. Ngunut	...	...	...	...	...	...
10. Sumbergempol	...	...	...	...	...	...
11. Boyolangu	...	...	...	...	...	...
12. Tulungagung	...	...	...	...	...	...
13. Kedungwaru	...	...	...	...	...	...
14. Ngantru	...	...	...	...	...	...
15. Karangrejo	...	...	...	...	...	...
16. Kauman	...	...	...	...	...	...
17. Gondang	...	...	...	...	...	...
18. Pagerwojo	...	...	...	...	...	...
19. Sendang	...	...	...	...	...	...
<b>Kabupaten Tulungagung</b>	...	...	...	...	...	...

Catatan/Note: ...

Sumber/Source: Kementerian Agama Kabupaten Tulungagung/ Ministry of Religious Affairs Tulungagung Regency

**Tabel 4.3.6** **Jamaah Haji Menurut Kecamatan dan Jenis Kelamin di Kabupaten Tulungagung, 2022**  
**Colective Pilgrimage by Subdistrict and Sex in Tulungagung Regency, 2022**

Kecamatan Subdistrict	Jamaah Haji		
	Laki-laki Male	Perempuan Female	Jumlah Total
(1)	(2)	(3)	(4)
1. Besuki	...	...	9
2. Bandung	...	...	31
3. Pakel	...	...	12
4. Campurdarat	...	...	19
5. Tanggunggunung	...	...	-
6. Kalidawir	...	...	37
7. Pucanglaban	...	...	3
8. Rejotangan	...	...	20
9. Ngunut	...	...	48
10. Sumbergempol	...	...	46
11. Boyolangu	...	...	21
12. Tulungagung	...	...	34
13. Kedungwaru	...	...	42
14. Ngantru	...	...	18
15. Karangrejo	...	...	24
16. Kauman	...	...	8
17. Gondang	...	...	23
18. Pagerwojo	...	...	4
19. Sendang	...	...	-
<b>Kabupaten Tulungagung</b>	<b>180</b>	<b>219</b>	<b>399</b>

Catatan/Note: ...

Sumber/Source: Kementerian Agama Kabupaten Tulungagung/ Ministry of Religious Affairs Tulungagung Regency

**Tabel**  
**Table** 4.3.7

**Haji menurut Uraian dan Tahun di Kabupaten  
Tulungagung, 2018-2022**  
*Hajj Pilgrimage by Explanation and Year in Tulungagung  
Regency, 2018-2022*

Uraian Explain		2018	2019	2020	2021	2022
(1)	(2)	(3)	(4)	(5)	(6)	(6)
1.	ONH ( Rp. )	36 091 845	36 586 945	-	37 577 602	42 586 009
2.	Diberangkatkan :	1 064	1 413	-	-	399
	Laki - laki	469	637	-	441*	180
	Perempuan	595	776	-	555*	219
3.	Meninggal di tanah suci :	4	5	-	-	1
	Laki - laki	1	3	-	-	-
	Perempuan	3	2	-	-	1
4.	Lain - lain :	1	-	-	-	-
	Ghoib laki - laki	1	-	-	-	-

Catatan/Note: Pada tahun 2020 tidak diberangkatkan karena adanya pandemi Covid-19 / In 2020 they will not depart because of the Covid-19 pandemic

\*) Jumlah jamaah haji yang tercatat/number of Hajj pilgrimage

Sumber/Source: Kementerian Agama Kabupaten Tulungagung/ Ministry of Religious Affairs Tulungagung Regency

**Tabel 4.3.8** Perkawinan Menurut Kecamatan dan Jenisnya di Kabupaten Tulungagung, 2022  
**Table** *Marriage by Subdistrict and Type in Tulungagung Regency, 2022*

Kecamatan Subdistrict		Nikah Marriage	Cerai Divorce	Rujuk Reconciliation
(1)		(2)	(3)	(5)
1.	Besuki	353	194	...
2.	Bandung	379	176	...
3.	Pakel	367	157	...
4.	Campurdarat	418	224	...
5.	Tanggunggunung	187	136	...
6.	Kalidawir	583	353	...
7.	Pucanglaban	200	180	...
8.	Rejotangan	609	332	...
9.	Ngunut	572	335	...
10.	Sumbergempol	544	287	...
11.	Boyolangu	595	275	...
12.	Tulungagung	467	246	...
13.	Kedungwaru	660	367	...
14.	Ngantru	423	192	...
15.	Karangrejo	299	146	...
16.	Kauman	354	173	...
17.	Gondang	429	150	...
18.	Pagerwojo	235	138	...
19.	Sendang	341	221	...
<b>Kabupaten Tulungagung</b>		<b>8 015</b>	<b>4 282</b>	<b>...</b>

Catatan/Note: ...

Sumber/Source: Kementerian Agama Kab. Tulungagung/ Ministry of Religious Affairs Tulungagung Regency  
 Pengadilan Agama Kab. Tulungagung/ Religious Courts of Tulungagung Regency

**Tabel**  
**Table** 4.3.9

**Jumlah Perkara Menurut Jenis dan Keputusan di  
Kabupaten Tulungagung, 2022**  
***The Number of Case by Type and Decision in Tulungagung  
Regency, 2022***

Jenis Perkara <i>Type of Case</i>		Diterima <i>Received</i>	Dirujuk <i>Decided</i>
(1)		(2)	(3)
1.	Izin poligami	6	5
2.	Pencegahan perkawinan	-	-
3.	Penolakan perkawinan oleh PPN	-	-
4.	Pembatalan perkawinan	-	-
5.	Kelalaian atas kewajiban suami/isteri	-	-
6.	Cerai talak	784	582
7.	Cerai gugat	1 979	1 570
8.	Harta bersama	8	-
9.	Penguasaan anak	-	-
10.	Nafkah anak oleh ibu karena ayah tidak mampu	-	-
11.	Hak - hak bekas isteri/kewajiban bekas suami	-	-
12.	Pengesahan anak	-	-
13.	Pencabutan kekuasaan orang tua	-	-
14.	Perwalian	33	27
15.	Pencabutan kekuasaan orang tua	-	-
16.	Penunjukan orang lain sebagai wali oleh pengadilan	-	-
17.	Ganti rugi terhadap wali	-	-
18.	Asal usul anak	9	4

Lanjutan Tabel/Continued Table 4.3.9

<b>Jenis Perkara</b> <i>Type of Case</i>		<b>Diterima</b> <i>Received</i>	<b>Dirujuk</b> <i>Decided</i>
(1)		(2)	(3)
19.	Penolakan kawin campuran	-	-
20.	Isbat Nikah	14	11
21.	Izin Kawin	-	-
22.	Dispensasi Kawin	372	362
23.	Wali Adhol	28	20
24.	Ekonomi Syariah	2	-
25.	Kewarisan	5	2
26.	Wasiat	-	-
27.	Hibah	-	-
28.	Wakaf	-	-
29.	Zakat / Infaq / Shodaqoh	-	-
30.	P3HP	46	40
31.	Lain-lain (dicabut, gugur, coret dan ditolak)	106	415
<b>Kabupaten Tulungagung</b>		<b>3 392</b>	<b>3 038</b>

Catatan/Note: ...

Sumber/Source: Pengadilan Agama Kab. Tulungagung/ *Religious Courts of Tulungagung Regency*

**Tabel 4.3.10** **Perkara yang Diterima dan Diputus Menurut Bulan di Kabupaten Tulungagung, 2022**  
**Case Received and Decided by Month in Tulungagung Regency, 2022**

	<b>Bulan Month</b>	<b>Diterima Received</b>	<b>Diputus Decided</b>
	(1)	(2)	(3)
1.	Januari / January	311	94
2.	Pebruari / February	249	172
3.	Maret / March	307	229
4.	April / April	217	227
5.	Mei / May	286	173
6.	Juni / June	364	365
7.	Juli / July	275	301
8.	Agustus / August	334	322
9.	September / September	281	287
10.	Oktober / October	229	291
11.	Nopember / November	286	306
12.	Desember / December	253	271
<b>Kabupaten Tulungagung</b>		<b>3 392</b>	<b>3 038</b>

Catatan/Note: ...

Sumber/Source: Pengadilan Agama Kab. Tulungagung/ Religious Courts of Tulungagung Regency

**Tabel**  
**Table** 4.3.11

**Jumlah Perkara dalam Perkara Pidana (Termasuk Pelanggaran Lalu Lintas) Menurut Bulan dan Jenis Penyelesaian (Perkara Masuk) di Kabupaten Tulungagung, 2022**  
**Number of Case in Criminal Cases (Including Traffic Violations) by Month and Type in Tulungagung Regency, 2022**

	Bulan Month	Jenis Penyelesaian			Jumlah
		Biasa / Tolakan	Sumir	Pelanggaran / Roll	
	(1)	(2)	(3)	(4)	(5)
1.	Januari / January	27	126	772	925
2.	Pebruari / February	19	145	377	541
3.	Maret / March	35	150	544	729
4.	April / April	29	121	1 321	1 471
5.	Mei / May	25	120	574	719
6.	Juni / June	47	180	1 862	2 089
7.	Juli / July	20	184	1 385	1 589
8.	Agustus / August	40	90	956	1 086
9.	September / September	31	90	847	968
10.	Oktober / October	26	30	632	688
11.	Nopember / November	31	1	1 420	1 452
12.	Desember / December	41	0	356	397
<b>Kabupaten Tulungagung</b>		<b>371</b>	<b>1 237</b>	<b>11 046</b>	<b>12 654</b>

Catatan/Note: ...

Sumber/Source: Pengadilan Negeri Kab.Tulungagung/ Court of First Instance of Tulungagung Regency



**Tabel**  
**Table** 4.3.12

**Perkara dan Terdakwa/Tertuduh Menurut Bulan dan Jenis Penyelesaian di Kabupaten Tulungagung, 2022**  
**Percentage of Crime Clearance Rate by Subdistrict Police Office in Tulungagung Regency, 2022**

Bulan Month	Mendapat Keputusan Pasti			
	Dijatuhi Pidana		Dilepaskan dari Tuntutan	
	Perkara	Terdakwa	Perkara	Terdakwa
(1)	(2)	(3)	(4)	(5)
1. Januari / January	27	28	-	-
2. Pebruari / February	19	24	-	-
3. Maret / March	35	47	-	-
4. April / April	29	41	-	-
5. Mei / May	25	28	-	-
6. Juni / June	47	55	-	-
7. Juli / July	20	29	-	-
8. Agustus / August	40	42	-	-
9. September / September	31	38	-	-
10. Oktober / October	26	34	-	-
11. Nopember / November	31	35	-	-
12. Desember / December	41	46	-	-
<b>Kabupaten Tulungagung</b>	<b>371</b>	<b>447</b>	<b>-</b>	<b>-</b>

Lanjutan Tabel/*Continued Table* 4.3.12

Mendapat Keputusan Pasti				
Bulan <i>Month</i>	Blm mendapat putusan pasti / banding / grasi		Jumlah	
	Perkara	Terdakwa	Perkara	Terdakwa
(1)	(6)	(7)	(8)	(9)
1. Januari / <i>January</i>	39	49	66	77
2. Pebruari / <i>February</i>	40	54	59	78
3. Maret / <i>March</i>	38	51	73	98
4. April / <i>April</i>	57	70	86	111
5. Mei / <i>May</i>	52	63	77	91
6. Juni / <i>June</i>	28	43	75	98
7. Juli / <i>July</i>	40	51	60	80
8. Agustus / <i>August</i>	34	40	74	82
9. September / <i>September</i>	35	45	66	83
10. Oktober / <i>October</i>	45	51	71	85
11. Nopember / <i>November</i>	67	78	98	113
12. Desember / <i>December</i>	55	62	96	108
<b>Kabupaten Tulungagung</b>	<b>530</b>	<b>657</b>	<b>901</b>	<b>1 104</b>

Catatan/*Note*: ...Sumber/*Source*: Pengadilan Negeri Kab. Tulungagung/ *Court of First Instance of Tulungagung Regency*

**Tabel**  
**Table** 4.3.13

**Perkara dan Terdakwa yang Telah Diajukan dan Mendapat Putusan Menurut Bulan dan Jenis Kelamin (Perkara Putus) di Kabupaten Tulungagung, 2022**  
*The Case and The Defendant who has applied for and got The Verdict by Month and Sex in Tulungagung Regency, 2022*

	Bulan Month	Perkara	Terdakwa / Tertuduh		
			Laki- laki Male	Perempuan Female	Jumlah Total
	(1)	(2)	(3)	(4)	(5)
1.	Januari / January	-	845	80	925
2.	Pebruari / February	-	485	56	541
3.	Maret / March	-	664	65	729
4.	April / April	-	1 342	129	1 471
5.	Mei / May	-	672	47	719
6.	Juni / June	-	1 916	173	2 089
7.	Juli / July	-	1 182	407	1 589
8.	Agustus / August	-	1 000	86	1 086
9.	September / September	-	896	72	968
10.	Oktober / October	-	652	36	688
11.	Nopember / November	-	1 247	205	1 452
12.	Desember / December	-	353	44	397
<b>Kabupaten Tulungagung</b>		-	<b>11 254</b>	<b>1 400</b>	<b>12 654</b>

Catatan/Note: ...

Sumber/Source: Pengadilan Negeri Kab. Tulungagung/ Court of First Instance of Tulungagung Regency

**Tabel**  
**Table** 4.3.14

**Perkara dan Terdakwa yang Telah Mendapat Keputusan Menurut Jenis Pidana/Hukuman dan Kelompok Umur serta Jenis Kelamin di Kabupaten Tulungagung, 2022**  
*The Case and The Defendant who has Received The Decision by Type of Crime and Age Group and Sex in Tulungagung Regency, 2022*

Jenis Pidana / Hukuman	Kurang dari 17 Tahun		17 sampai 20 Tahun	
	Laki-laki Male	Perempuan Female	Laki-laki Male	Perempuan Female
(1)	(2)	(3)	(4)	(5)
1. Pidana mati	-	-	-	-
2. Pidana seumur hidup	-	-	-	-
3. Pidana kurungan	-	-	-	-
4. Pidana penjara	-	-	-	-
5. Pidana bersyarat/percobaan	3	-	-	-
6. Pidana denda/lain-lain	857	268	-	-
7. Pidana tambahan	-	-	-	-
8. Dikembalikan ke orang tua/wali	-	-	-	-
9. Diserahkan kepada pemerintah	-	-	-	-
10. Dibebaskan dari segala tuduhan	-	-	-	-
11. Dilepas dari tuntutan	-	-	-	-
<b>Kabupaten Tulungagung</b>	<b>860</b>	<b>268</b>	<b>-</b>	<b>-</b>

Lanjutan Tabel/Continued Table 4.3.14

Jenis Pidana / Hukuman	21 Tahun dan Lebih		43Jumlah	
	Laki-laki Male	Perempuan Female	Laki-laki Male	Perempuan Female
(1)	(6)	(7)	(8)	(9)
1. Pidana mati	-	-	-	-
2. Pidana seumur hidup	-	-	-	-
3. Pidana kurungan	-	-	-	-
4. Pidana penjara	345	22	345	22
5. Pidana bersyarat/percobaan	1	-	4	-
6. Pidana denda/ Lain-lain	9 593	1 262	10 450	1 530
7. Pidana tambahan	-	-	-	-
8. Dikembalikan ke orang tua/wali	-	-	-	-
9. Diserahkan kepada pemerintah	-	-	-	-
10. Dibebaskan dari segala tuduhan	-	-	-	-
11. Dilepas dari tuntutan	-	-	-	-
<b>Kabupaten Tulungagung</b>	<b>346</b>	<b>1 284</b>	<b>10 799</b>	<b>1 552</b>

Catatan/Note: ...

Sumber/Source: Pengadilan Negeri Kab. Tulungagung/ Court of First Instance of Tulungagung Regency

**Tabel**  
**Table** 4.3.15

**Terdakwa yang Telah Diajukan dan Mendapat Keputusan Menurut Bulan dan Kelompok Umur serta Jenis Kelamin di Kabupaten Tulungagung, 2022**  
*Defendant who has Filed and Obtained a Decision by Month and Age Group and Sex in Tulungagung Regency, 2022*

	Bulan Month	Kurang dari 17 Tahun		17 Tahun dan Lebih	
		Laki-laki Male	Perempuan Female	Laki-laki Male	Perempuan Female
	(1)	(2)	(3)	(4)	(5)
1.	Januari / January	-	-	24	3
2.	Pebruari / February	-	-	17	1
3.	Maret / March	-	-	35	1
4.	April / April	-	-	25	3
5.	Mei / May	-	-	23	2
6.	Juni / June	-	-	44	3
7.	Juli / July	-	-	18	1
8.	Agustus / August	1	-	38	1
9.	September / September	-	-	29	2
10.	Oktober / October	1	-	25	1
11.	Nopember / November	-	-	32	-
12.	Desember / December	1	-	36	4
<b>Kabupaten Tulungagung</b>		<b>3</b>	<b>-</b>	<b>346</b>	<b>22</b>

Lanjutan Tabel/Continued Table 4.3.15

	Bulan Month	Jumlah Tahun 2021		Jumlah Tahun 2020	
		Laki-laki Male	Perempuan Female	Laki-laki Male	Perempuan Female
	(1)	(6)	(7)	(8)	(9)
1.	Januari / January	-	-	8	2
2.	Pebruari / February	44	11	25	1
3.	Maret / March	20	6	27	-
4.	April / April	28	7	44	2
5.	Mei / May	17	3	35	4
6.	Juni / June	16	5	87	3
7.	Juli / July	65	10	52	1
8.	Agustus / August	20	5	20	1
9.	September / September	41	4	20	3
10.	Oktober / October	10	6	28	2
11.	Nopember / November	21	3	41	3
12.	Desember / December	43	-	43	5
<b>Kabupaten Tulungagung</b>		<b>325</b>	<b>60</b>	<b>430</b>	<b>27</b>

Catatan/Note: ...

Sumber/Source: Pengadilan Negeri Kab. Tulungagung/ Court of First Instance of Tulungagung Regency

**Tabel 4.3.16** **Terdakwa/Tertuduh yang Telah Mendapat Keputusan Menurut Jenis Pidana/Hukuman dan Sikap Terhadap Keputusan di Kabupaten Tulungagung, 2022**  
**Accused who has Got Decision by Type of Crime and Attitude Toward Decision in Tulungagung Regency, 2022**

Jenis Pidana / Hukuman <i>Type of Crime</i>		Menerima <i>Receive</i>	Banding <i>Appeal</i>	Grasi <i>Clemency</i>	Kasasi <i>Cassation</i>
(1)		(2)	(3)	(4)	(5)
1.	Pidana mati	-	-	-	-
2.	Pidana seumur hidup	-	-	-	-
3.	Pidana kurungan	-	-	-	-
4.	Pidana penjara	367	3	-	1
5.	Pidana bersyarat/percobaan	8	-	-	-
6.	Pidana denda/ Lain-lain	11 980	-	-	-
7.	Pidana tambahan	-	-	-	-
8.	Dikembalikan ke orang tua/wali	-	-	-	-
9.	Diserahkan kepada pemerintah	-	-	-	-
10.	Dibebaskan dari segala tuduhan	-	-	-	-
11.	Dilepas dari tuntutan	-	-	-	-
<b>Kabupaten Tulungagung</b>		<b>12 355</b>	<b>3</b>	<b>-</b>	<b>1</b>

Catatan/Note: ...

Sumber/Source: Pengadilan Negeri Kab. Tulungagung/ Court of First Instance of Tulungagung Regency



**Tabel**  
**Table** 4.3.17

**Tahanan Kejaksaan Negeri Menurut Bulan dan Penyelesaiannya di Kabupaten Tulungagung, 2022**  
**Prison of Kejaksaan Negeri by Month and The Solution in Tulungagung Regency, 2022**

	Bulan Month	Jumlah Tahanan	Dimerdekakan dari Tahanan Sementara	Dilimpahkan ke Pengadilan Negeri	Divonis atau Diputus Bebas	Sisa
	(1)	(2)	(3)	(4)	(5)	(6)
1.	Januari / January	30	-	30	-	-
2.	Pebruari / February	16	-	16	-	-
3.	Maret / March	57	-	57	-	-
4.	April / April	41	-	41	-	-
5.	Mei / May	24	-	24	-	-
6.	Juni / June	39	-	39	-	-
7.	Juli / July	51	-	51	-	-
8.	Agustus / August	25	-	25	-	-
9.	September / September	42	-	42	-	-
10.	Oktober / October	34	-	34	-	-
11.	Nopember / November	46	-	46	-	-
12.	Desember / December	23	-	23	-	-
	<b>Kabupaten Tulungagung</b>	<b>428</b>	<b>-</b>	<b>428</b>	<b>-</b>	<b>-</b>

Catatan/Note: ...

Sumber/Source: Kejaksaan Negeri Kab. Tulungagung/ District Prosecute Attourney of Tulungagung Regency

**Tabel**  
**Table** 4.3.18

**Tahanan Kejaksaan Negeri Menurut Jenis Perkara dan Penyelesaiannya di Kabupaten Tulungagung, 2022**  
*Prison of Kejaksaan Negeri by Type of Case and The Solution in Tulungagung Regency, 2022*

Jenis Perkara Pidana	Jumlah Perkara	Dimerdekakan dari Tahanan Sementara	Diselesaikan		Sisa	Jumlah	Sisa Perkara yang Masih di Kejaksaan
			Dilimpahkan ke Pengadilan Negeri	Divonis atau Diputus Bebas			
(1)	(2)	(3)	(4)	(5)	(6)	(7)	(8)
1. Pidana Umum	188	-	188	-	-	188	-
2. Ekonomi	-	-	-	-	-	-	-
3. Korupsi	-	-	-	-	-	-	-
4. Subversi	-	-	-	-	-	-	-
5. Narkotik	90	-	90	-	-	90	-
6. Kefarmasian	64	-	64	-	-	64	-
7. Imigrasi	-	-	-	-	-	-	-
8. Lain - lain	44	-	44	-	-	44	-
<b>Kabupaten Tulungagung</b>	<b>386</b>	<b>-</b>	<b>386</b>	<b>-</b>	<b>-</b>	<b>386</b>	<b>-</b>

Catatan/Note: ...

Sumber/Source: Pengadilan Negeri Kab. Tulungagung/ Court of First Instance of Tulungagung Regency

**Tabel 4.3.19** Rumah Tahanan Negara Menurut Jenis Kejahatan / Pelanggaran dan Status serta Jenis Kelamin di Kabupaten Tulungagung, 2022  
**State Prison by Type of Crime / Infraction, Status and Sex in Tulungagung Regency, 2022**

Jenis Pidana / Hukuman	Narapidana <i>Prisoner</i>			Tahanan <i>Cases</i>		
	Laki-laki <i>Male</i>	Perempuan <i>Female</i>	Jumlah <i>Total</i>	Laki-laki <i>Male</i>	Perempuan <i>Female</i>	Jumlah <i>Total</i>
(1)	(2)	(3)	(4)	(5)	(6)	(7)
1. Politik	-	-	-	-	-	-
2. Terhadap Kepala Negara	-	-	-	-	-	-
3. Terhadap Ketertiban Umum	3	-	3	6	-	6
4. Pembakaran	-	-	-	-	-	-
5. Penyuapan	-	-	-	-	-	-
6. Mata Uang	2	-	2	-	-	-
7. Memalsu Materai	1	-	1	-	-	-
8. Kesusilaan	4	-	4	-	1	1
9. Perjudian	8	-	8	3	-	3
10. Penculikan	-	-	-	-	-	-
11. Pembunuhan	4	-	4	-	-	-
12. Penganiayaan	2	-	2	-	-	-
13. Pencurian	58	-	58	7	-	7
14. Perampokan	4	-	4	-	-	-
15. Memeras / Mengancam	4	-	4	-	-	-
16. Penggelapan	7	1	8	-	-	-
17. Penipuan	11	-	11	7	-	7
18. Merusak Barang	-	-	-	-	-	-
19. Dalam Jabatan	-	-	-	-	-	-
20. Penadahan	-	-	-	-	-	-
21. Ekonomi	-	-	-	-	-	-
22. Subversi	-	-	-	-	-	-
23. UU No,5 Th, 1997	1	-	1	-	-	-

Lanjutan Tabel/*Continued Table* 4.3.19

Jenis Pidana / Hukuman	Narapidana <i>Prisoner</i>			Tahanan <i>Cases</i>		
	Laki-laki <i>Male</i>	Perempuan <i>Female</i>	Jumlah <i>Total</i>	Laki-laki <i>Male</i>	Perempuan <i>Female</i>	Jumlah <i>Total</i>
(1)	(2)	(3)	(4)	(5)	(6)	(7)
24. Narkoba No,23 Th, 1993	393	6	399	28	3	31
25. UU No, 41 Th, 1999	1	-	1	1	-	1
26. Sajam (UU,12,1951)	2	-	2	-	-	-
27. Penyelundupan	-	-	-	-	-	-
28. Pelanggrn (Ps 505 KUHP)	-	-	-	-	-	-
29. Kenakalan/Kealpaan	-	-	-	-	-	-
30. UU Kekerasan dlm Rt	2	-	2	-	-	-
31. Hak Cipta	-	-	-	-	-	-
32. UU Perlindungan anak	57	1	58	8	-	8
33. PSK	-	-	-	-	-	-
34. UU tentang tenaga kerja	-	-	-	-	-	-
35. UU Perbankan	-	-	-	-	-	-
36. UU Migas	1	-	1	2	-	2
37. UU Korupsi	5	-	-	-	-	-
38. UU Imigrasi	-	-	-	-	-	-
39. UU Trafiking	-	-	-	-	-	-
40. UU Pornografi	-	-	-	-	-	-
41. UU Merk	-	-	-	-	-	-
42. Pita Cukai	-	-	-	-	-	-
<b>Kabupaten Tulungagung</b>	<b>570</b>	<b>8</b>	<b>573</b>	<b>62</b>	<b>4</b>	<b>66</b>

Lanjutan Tabel/Continued Table 4.3.19

Jenis Pidana / Hukuman	Titipan			Jumlah Total		
	Laki-laki Male	Perempuan Female	Jumlah Total	Laki-laki Male	Perempuan Female	Jumlah Total
(1)	(8)	(9)	(10)	(11)	(12)	(13)
1. Politik	-	-	-	-	-	-
2. Terhadap Kepala Negara	-	-	-	-	-	-
3. Terhadap Ketertiban Umum	6	-	-	6	-	-
4. Pembakaran	-	-	-	-	-	-
5. Penyuapan	-	-	-	-	-	-
6. Mata Uang	-	-	-	-	-	-
7. Memalsu Materai	-	-	-	-	-	-
8. Kesusilaan	-	1	1	-	1	1
9. Perjudian	3	-	3	3	-	3
10. Penculikan	-	-	-	-	-	-
11. Pembunuhan	-	-	-	-	-	-
12. Penganiayaan	-	-	-	-	-	-
13. Pencurian	7	-	7	7	-	7
14. Perampokan	-	-	-	-	-	-
15. Memeras / Mengancam	-	-	-	-	-	-
16. Penggelapan	-	-	-	-	-	-
17. Penipuan	7	-	7	7	-	7
18. Merusak Barang	-	-	-	-	-	-
19. Dalam Jabatan	-	-	-	-	-	-
20. Penadahan	-	-	-	-	-	-
21. Ekonomi	-	-	-	-	-	-
22. Subversi	-	-	-	-	-	-
23. UU No,5 Th, 1997	-	-	-	-	-	-

Lanjutan Tabel/Continued Table 4.3.19

Jenis Pidana / Hukuman	Titipan			Jumlah Total		
	Laki-laki Male	Perempuan Female	Jumlah Total	Laki-laki Male	Perempuan Female	Jumlah Total
	(1)	(8)	(9)	(10)	(11)	(12)
24. Narkoba No,23 Th, 1993	28	3	31	28	3	31
25. UU No, 41 Th, 1999	-	-	-	-	-	-
26. Sajam (UU,12,1951)	-	-	-	-	-	-
27. Penyelundupan	-	-	-	-	-	-
28. Pelanggrn (Ps 505 KUHP)	-	-	-	-	-	-
29. Kenakalan/Kealpaan	-	-	-	-	-	-
30. UU Kekerasan dlm Rt	-	-	-	-	-	-
31. Hak Cipta	-	-	-	-	-	-
32. UU Perlindungan anak	8	-	8	8	-	8
33. PSK	-	-	-	-	-	-
34. UU tentang tenaga kerja	-	-	-	-	-	-
35. UU Perbankan	-	-	-	-	-	-
36. UU Migas	2	-	2	2	-	2
37. UU Korupsi	-	-	-	-	-	-
38. UU Imigrasi	-	-	-	-	-	-
39. UU Trafiking	-	-	-	-	-	-
40. UU Pornografi	-	-	-	-	-	-
41. UU Merk	-	-	-	-	-	-
42. Pita Cukai	-	-	-	-	-	-
<b>Kabupaten Tulungagung</b>	<b>61</b>	<b>4</b>	<b>59</b>	<b>61</b>	<b>4</b>	<b>59</b>

Catatan/Note: ...

Sumber/Source: Lembaga Pemasyarakatan Klas IIB Tulungagung/ Class IIB Penitentiary Tulungagung Regency

**Tabel 4.3.20** Rumah Tahanan Negara Menurut Status dalam Rumah Tahanan serta Jenis Kelamin di Kabupaten Tulungagung, 2022  
*State Prison by Status in Prison and Sex in Tulungagung Regency, 2022*

Status dalam Rumah Tahanan <i>Status in Prison</i>	Laki-laki <i>Male</i>	Perempuan <i>Female</i>	Jumlah <i>Total</i>
(1)	(2)	(3)	(4)
<b>Narapidana :</b>			
1. Pidana mati	-	-	-
2. Penjara seumur hidup	-	-	-
3. Penjara lebih dari 1 (satu) tahun	521	10	531
4. Penjara 3 bulan s/d 1 tahun	56	-	56
5. Penjara sampai dengan 3 bulan	21	-	21
6. Pidana kuirungan	12	-	12
7. Pidana untuk rutan lain	-	-	-
<b>Kabupaten Tulungagung</b>	<b>610</b>	<b>10</b>	<b>620</b>

Catatan/Note: ...

Sumber/Source: Lembaga Pemasyarakatan Klas IIB Tulungagung/ *Class IIB Penitentiary Tulungagung Regency*

**Tabel 4.3.21** Narapidana Menurut Lama Dipenjara dan Jenis Kelamin di Kabupaten Tulungagung, 2022  
**The Addition of Prisoners by Length of Being Prisoners and Sex in Tulungagung Regency, 2022**

Lama Dipenjara / Dikurung <i>Length of Being Prisoners</i>		Laki-laki <i>Male</i>	Perempuan <i>Female</i>	Jumlah <i>Total</i>
(1)		(2)	(3)	(4)
<b>Dipenjara :</b>				
1.	Seumur Hidup	-	-	-
2.	Lebih dari 5 tahun	244	4	248
3.	1 sampai 5 tahun	291	6	297
4.	Kurang dari 1 tahun	20	-	20
<b>Pidana Kurungan Pengganti Denda *)</b>		11	-	11
<b>Kabupaten Tulungagung</b>		<b>566</b>	<b>10</b>	<b>576</b>

Catatan/Note: \*) Pidana Kurungan tidak lebih dari 1 tahun/ *The punishment of confinement is not more than 1 year*

Sumber/Source: Lembaga Pemasyarakatan Klas IIB Tulungagung/ *Class IIB Penitentiary Tulungagung Regency*



**Tabel**  
**Table** 4.3.22

**Narapidana Menurut Jenis Kejahatan / Pelanggaran dan  
Jenis Kelamin di Kabupaten Tulungagung, 2022**  
*The Addition of Prisoners by Kind of Crime / Infraction and  
Sex in Tulungagung Regency, 2022*

Jenis Kejahatan / Pelanggaran <i>Kind of Crime</i>		Laki- laki <i>Male</i>	Perempuan <i>Female</i>	Jumlah <i>Total</i>
(1)	(2)	(3)	(4)	
1. Politik	-	-	-	
2. Terhadap Kepala Negara	-	-	-	
3. Terhadap Ketertiban Umum	3	-	3	
4. Pembakaran	-	-	-	
5. Penyipuan	-	-	-	
6. Mata Uang	2	-	2	
7. Memalsu Materai	1	-	1	
8. Kesusilaan	4	-	4	
9. Perjudian	8	-	8	
10. Penculikan	-	-	-	
11. Pembunuhan	4	-	4	
12. Penganiayaan	2	-	2	
13. Pencurian	58	-	58	
14. Perampokan	4	-	4	
15. Memeras / Mengancam	4	-	4	
16. Penggelapan	7	1	8	
17. Penipuan	11	-	11	
18. Merusak Barang	-	-	-	
19. Dalam Jabatan	-	-	-	
20. Penadahan	-	-	-	
21. Ekonomi	-	-	-	
22. Subversi	-	-	-	
23. Kesehatan/ UU 36/ 2009	25	-	25	
24. Narkotika/ UU 35/ 2009	393	6	399	
25. Kehutanan	1	-	1	

Lanjutan Tabel/*Continued Table* 4.3.22

Jenis Kejahatan / Pelanggaran <i>Kind of Crime</i>		Laki-laki <i>Male</i>	Perempuan <i>Female</i>	Jumlah <i>Total</i>
(1)	(2)	(3)	(4)	
26. Sajam (UU,12,1951)	2	-	2	
27. Penyelundupan	-	-	-	
28. Pelanggaran (Ps 505 KUHP)	-	-	-	
29. Lalu-lintas	-	-	-	
30. UU Kekerasan dlm Rt	2	-	2	
31. Hak Cipta	-	-	-	
32. UU Perlindungan anak	57	1	58	
33. PSK	-	-	-	
34. UU tentang tenaga kerja	-	-	-	
35. Teroris	1	-	1	
36. UU Migas	1	-	1	
37. UU Korupsi	5	-	-	
38. UU Imigrasi	-	-	-	
39. UU Trafiking	-	-	-	
40. UU Pornografi	-	-	-	
41. UU Merk	-	-	-	
42. Pita Cukai	-	-	-	
<b>Kabupaten Tulungagung</b>	<b>595</b>	<b>8</b>	<b>598</b>	

Catatan/*Note*: ...Sumber/*Source*: Lembaga Pemasyarakatan Klas IIB Tulungagung/ *Class IIB Penitentiary Tulungagung Regency*

**Tabel 4.3.23** Narapidana Menurut Bulan dan Jenis Tindak Pidana di Kabupaten Tulungagung, 2022  
**The Addition of Prisoners by Month and Kind of Crime in Tulungagung Regency, 2022**

	<b>Bulan Month</b>	<b>Kejahatan Crime</b>	<b>Pelangaran Infaction</b>	<b>Jumlah Total</b>
	(1)	(2)	(3)	(4)
1.	Januari / January	602	-	602
2.	Pebruari / February	583	-	583
3.	Maret / March	573	-	573
4.	April / April	633	-	633
5.	Mei / May	624	-	624
6.	Juni / June	633	-	633
7.	Juli / July	654	-	654
8.	Agustus / August	633	-	633
9.	September / September	680	-	680
10.	Oktober / October	665	-	665
11.	Nopember / November	645	-	645
12.	Desember / December	635	-	635
<b>Kabupaten Tulungagung</b>		<b>7 560</b>	<b>-</b>	<b>7 560</b>

Catatan/Note: ...

Sumber/Source: Lembaga Pemasyarakatan Klas IIB Tulungagung/ Class IIB Penitentiary Tulungagung Regency

**Tabel 4.3.24** Narapidana Menurut Kelompok Usia dan Jenis Kelamin di Kabupaten Tulungagung, 2022  
**The Addition of Prisoners by Group Age and Sex in Tulungagung Regency, 2022**

Kelompok Usia <i>Group of Age</i>		Laki-laki <i>Male</i>	Perempuan <i>Female</i>	Jumlah <i>Total</i>
(1)		(2)	(3)	(4)
1.	Dewasa / <i>Adult</i>	554	10	564
2.	Pemuda / <i>Boy</i>	137	4	141
3.	Anak-anak / <i>Children</i>	-	-	-
<b>Kabupaten Tulungagung</b>		<b>691</b>	<b>14</b>	<b>705</b>

Catatan/Note: ...

Sumber/Source: Lembaga Pemasyarakatan Klas IIB Tulungagung/ *Class IIB Penitentiary Tulungagung Regency*

**Tabel**  
**Table** 4.3.25

**Jumlah Kriminalitas Menurut Tahun di Kabupaten  
Tulungagung, 2018-2022**  
*The Number of Criminality by Year in Tulungagung Regency,  
2018-2022*

Tahun Year	Jenis Kriminal Criminal Type	Jumlah Kejadian Number of Event	Penyelesaian Solution	Persentase Percentage
(1)	(2)	(3)	(4)	(5)
2018	Krimum	468	287	61,32
	Krimsus	59	32	54,24
2019	Krimum	448	329	73,44
	Krimsus	34	27	79,41
2020	Krimum	442	443	100,23
	Krimsus	62	112	180,65
2021	Krimum	502	505	101,00
	Krimsus	41	46	112,00
2021	Krimum	...	...	...
	Krimsus	...	...	...

Catatan/Note: Pada tahun 2020 jumlah penyelesaian lebih besar dibandingkan jumlah kejadian dikarenakan menyelesaikan kejadian yang belum terselesaikan pada tahun sebelumnya/ In 2020 the number of solution is greater than the number of events due to resolving events that have not been resolved in the previous year

Sumber/Source: Kepolisian Negara Republik Indonesia Daerah Jawa Timur Resort Tulungagung/ Police of the Republic of Indonesia Region East Java Resort Tulungagung

**Tabel**  
**Table** 4.3.26**12 Jenis Kriminalitas Menurut Tahun di Kabupaten  
Tulungagung, 2021-2022**  
**12 Types of Crime by Year in Tulungagung Regency, 2021-  
2022**

Jenis Kriminalitas <i>Types of Crime</i>	2021		2022	
	Lapor <i>Reported</i>	Selesai <i>Solved</i>	Lapor <i>Reported</i>	Selesai <i>Solved</i>
(1)	(2)	(3)	(4)	
1. Pembunuhan	1	2	2	-
2. Pencurian dgn pemberatan	33	46	60	72
3. Pencurian dgn kekerasan	6	8	5	4
4. Curanmor	11	13	58	45
5. Curi kayu hutan	5	5	5	4
6. Curi kawat telephon	-	-	1	1
7. Penganiayaan berat	23	24	36	29
8. Pemerkosaan	2	1	2	3
9. Pencurian hewan	-	-	3	3
10. Uang palsu	2	2	1	1
11. Kebakaran	5	5	2	2
12. Narkoba (narkotika, obat berbahaya psykotropika)	153	153	...	...
<b>Kabupaten Tulungagung</b>	<b>241</b>	<b>259</b>	<b>175</b>	<b>164</b>

Catatan/Note: Untuk tahun 2020 data kriminalitas narkoba tidak dapat diperoleh/ For 2020, data on drug crime cannot be obtained  
 Sumber/Source: Kepolisian Negara Republik Indonesia Daerah Jawa Timur Resort Tulungagung/ Police of the Republic of Indonesia  
 Region East Java Resort Tulungagung

**Tabel**  
**Table** 4.3.27

**Jumlah Korban Manusia yang Diakibatkan Bencana Alam di Kabupaten Tulungagung, 2022**  
**Number of Human Victims Caused by Natural Disasters in Tulungagung Regency, 2022**

Kecamatan <i>Subdistrict</i>	Gempa Bumi <i>Earthquake</i>			Tsunami <i>Tsunami</i>		
	Meninggal dan Hilang <i>Fatality and Missing</i>	Luka-luka <i>Injured</i>	Terdampak dan Mengungsi <i>Affected and Evacuated</i>	Meninggal dan Hilang <i>Fatality and Missing</i>	Luka-luka <i>Injured</i>	Terdampak dan Mengungsi <i>Affected and Evacuated</i>
(1)	(2)	(3)	(4)	(5)	(6)	(7)
1. Besuki	-	-	-	-	-	-
2. Bandung	-	-	-	-	-	-
3. Pakel	-	-	-	-	-	-
4. Campurdarat	-	-	-	-	-	-
5. Tanggunggunung	-	-	-	-	-	-
6. Kalidawir	-	-	-	-	-	-
7. Pucanglaban	-	-	-	-	-	-
8. Rejotangan	-	-	-	-	-	-
9. Ngunut	-	-	-	-	-	-
10. Sumbergempol	-	-	-	-	-	-
11. Boyolangu	-	-	-	-	-	-
12. Tulungagung	-	-	-	-	-	-
13. Kedungwaru	-	-	-	-	-	-
14. Ngantru	-	-	-	-	-	-
15. Karangrejo	-	-	-	-	-	-
16. Kauman	-	-	-	-	-	-
17. Gondang	-	-	-	-	-	-
18. Pagerwojo	-	-	-	-	-	-
19. Sendang	-	-	-	-	-	-
<b>Kabupaten Tulungagung</b>	-	-	-	-	-	-

Lanjutan Tabel/Continued Table 4.3.27

Kecamatan <i>Subdistrict</i>	Gempa Bumi dan Tsunami <i>Earthquake and Tsunami</i>			Letusan Gunung Berapi <i>Volcanic Eruption</i>		
	Meninggal dan Hilang <i>Fatality and Missing</i>	Luka- luka <i>Injured</i>	Terdampak dan Mengungsi <i>Affected and Evacuated</i>	Meninggal dan Hilang <i>Fatality and Missing</i>	Luka- luka <i>Injured</i>	Terdampak dan Mengungsi <i>Affected and Evacuated</i>
(1)	(8)	(9)	(10)	(11)	(12)	(13)
1. Besuki	-	-	-	-	-	-
2. Bandung	-	-	-	-	-	-
3. Pakel	-	-	-	-	-	-
4. Campurdarat	-	-	-	-	-	-
5. Tanggunggunung	-	-	-	-	-	-
6. Kalidawir	-	-	-	-	-	-
7. Pucanglaban	-	-	-	-	-	-
8. Rejotangan	-	-	-	-	-	-
9. Ngunut	-	-	-	-	-	-
10. Sumbergempol	-	-	-	-	-	-
11. Boyolangu	-	-	-	-	-	-
12. Tulungagung	-	-	-	-	-	-
13. Kedungwaru	-	-	-	-	-	-
14. Ngantru	-	-	-	-	-	-
15. Karangrejo	-	-	-	-	-	-
16. Kauman	-	-	-	-	-	-
17. Gondang	-	-	-	-	-	-
18. Pagerwojo	-	-	-	-	-	-
19. Sendang	-	-	-	-	-	-
<b>Kabupaten Tulungagung</b>	-	-	-	-	-	-



Lanjutan Tabel/Continued Table 4.3.27

Kecamatan <i>Subdistrict</i>	Tanah Longsor <i>Landslide</i>			Banjir <i>Floods</i>		
	Meninggal dan Hilang <i>Fatality and Missing</i>	Luka- luka <i>Injured</i>	Terdampak dan Mengungsi <i>Affected and Evacuated</i>	Meninggal dan Hilang <i>Fatality and Missing</i>	Luka- luka <i>Injured</i>	Terdampak dan Mengungsi <i>Affected and Evacuated</i>
(1)	(14)	(15)	(16)	(17)	(18)	(19)
1. Besuki	-	-	16	-	-	360
2. Bandung	-	-	-	-	-	5 600
3. Pakel	-	-	-	-	-	-
4. Campurdarat	-	-	-	-	-	200
5. Tanggunggunung	-	-	58	-	-	-
6. Kalidawir	-	-	11	-	-	151
7. Pucanglaban	-	-	-	-	-	243
8. Rejotangan	-	-	-	-	-	-
9. Ngunut	-	-	-	-	-	-
10. Sumbergempol	-	-	-	-	-	-
11. Boyolangu	-	-	-	-	-	1 104
12. Tulungagung	-	-	-	-	-	-
13. Kedungwaru	-	-	-	-	-	-
14. Ngantru	-	-	-	-	-	-
15. Karangrejo	-	-	-	-	-	-
16. Kauman	-	-	-	-	-	-
17. Gondang	-	-	-	-	-	-
18. Pagerwojo	-	6	37	-	-	-
19. Sendang	3	2	40	-	-	-
<b>Kabupaten Tulungagung</b>	<b>3</b>	<b>8</b>	<b>162</b>	<b>-</b>	<b>-</b>	<b>7 658</b>

Lanjutan Tabel/Continued Table 4.3.27

Kecamatan <i>Subdistrict</i>	Kekeringan <i>Drought</i>			Kebakaran Hutan dan Lahan <i>Forest and Land Fires</i>		
	Meninggal dan Hilang <i>Fatality and Missing</i>	Luka- luka <i>Injured</i>	Terdampak dan Mengungsi <i>Affected and Evacuated</i>	Meninggal dan Hilang <i>Fatality and Missing</i>	Luka- luka <i>Injured</i>	Terdampak dan Mengungsi <i>Affected and Evacuated</i>
(1)	(20)	(21)	(22)	(23)	(24)	(25)
1. Besuki	-	-	-	-	-	-
2. Bandung	-	-	-	-	-	-
3. Pakel	-	-	-	-	-	-
4. Campurdarat	-	-	-	-	-	-
5. Tanggunggunung	-	-	-	-	-	-
6. Kalidawir	-	-	-	-	-	-
7. Pucanglaban	-	-	-	-	-	-
8. Rejotangan	-	-	-	-	-	-
9. Ngunut	-	-	-	-	-	-
10. Sumbergempol	-	-	-	-	-	-
11. Boyolangu	-	-	-	-	-	-
12. Tulungagung	-	-	-	-	-	-
13. Kedungwaru	-	-	-	-	-	-
14. Ngantru	-	-	-	-	-	-
15. Karangrejo	-	-	-	-	-	-
16. Kauman	-	-	-	-	-	-
17. Gondang	-	-	-	-	-	-
18. Pagerwojo	-	-	-	-	-	-
19. Sendang	-	-	-	-	-	-
<b>Kabupaten Tulungagung</b>	-	-	-	-	-	-

Lanjutan Tabel/Continued Table 4.3.27

Kecamatan Subdistrict	Angin Puting Beliung Tornado			Gelombang Pasang Tidal Waves		
	Meninggal dan Hilang Fatality and Missing	Luka- luka Injured	Terdampak dan Mengungsi Affected and Evacuated	Meninggal dan Hilang Fatality and Missing	Luka- luka Injured	Terdampak dan Mengungsi Affected and Evacuated
(1)	(26)	(27)	(28)	(29)	(30)	(31)
1. Besuki	-	-	-	-	-	-
2. Bandung	-	-	85	-	-	-
3. Pakel	-	-	101	-	-	-
4. Campurdarat	-	-	44	-	-	-
5. Tanggunggunung	-	-	-	-	-	-
6. Kalidawir	-	-	5	-	-	-
7. Pucanglaban	-	-	-	-	-	-
8. Rejotangan	-	-	80	-	-	-
9. Ngunut	-	-	48	-	-	-
10. Sumbergempol	-	-	93	-	-	-
11. Boyolangu	-	-	611	-	-	-
12. Tulungagung	-	-	-	-	-	-
13. Kedungwaru	-	-	212	-	-	-
14. Ngantru	-	-	58	-	-	-
15. Karangrejo	-	-	184	-	-	-
16. Kauman	-	-	-	-	-	-
17. Gondang	-	-	44	-	-	-
18. Pagerwojo	-	-	12	-	-	-
19. Sendang	-	-	37	-	-	-
<b>Kabupaten Tulungagung</b>	-	-	<b>1 614</b>	-	-	-

Catatan/Note: ...

Sumber/Source: Badan Penanggulangan Bencana Daerah Kabupaten Tulungagung / Tulungagung District Disaster Management Agency

**Tabel 4.3.28** Jumlah Kerusakan Rumah yang Diakibatkan Bencana Alam Kabupaten Tulungagung, 2022  
**Table** *Amount of Damage to Houses Caused by Natural Disasters in Tulungagung Regency, 2022*

Kecamatan Subdistrict		Rusak Berat Severely Damaged	Rusak Sedang Damaged	Rusak Ringan Lightly Damaged	Terendam Submerged
(1)	(2)	(3)	(4)	(5)	
1. Besuki	-	-	8	-	
2. Bandung	-	-	13	-	
3. Pakel	-	-	20	-	
4. Campurdarat	-	-	18	-	
5. Tanggunggunung	-	25	-	-	
6. Kalidawir	1	-	1	-	
7. Pucanglaban	-	-	-	-	
8. Rejotangan	-	-	25	-	
9. Ngunut	-	-	17	-	
10. Sumbergempol	-	-	25	-	
11. Boyolangu	-	-	155	-	
12. Tulungagung	1	-	-	-	
13. Kedungwaru	-	-	26	-	
14. Ngantru	-	-	15	-	
15. Karangrejo	-	-	51	-	
16. Kauman	-	-	6	-	
17. Gondang	-	-	11	-	
18. Pagerwojo	1	-	7	-	
19. Sendang	17	-	4	-	
<b>Kabupaten Tulungagung</b>	<b>20</b>	<b>25</b>	<b>402</b>	<b>-</b>	

Catatan/Note: ...

Sumber/Source: Badan Penanggulangan Bencana Kabupaten Tulungagung / Tulungagung Regency Disaster Management Agency

#### 4.4 KEMISKINAN POVERTY

**Tabel 4.4.1** **Garis Kemiskinan, Jumlah, dan Persentase Penduduk Miskin di Kabupaten Tulungagung, 2013–2022**  
*Poverty Line, Number, and Percentage of Poor People in Tulungagung Regency, 2013–2022*

Tahun Year	Garis Kemiskinan (rupiah/kapita/bulan) Poverty Line (rupiah/capita/month)	Jumlah Penduduk Miskin (ribu) Number of Poor People (thousand)	Persentase Penduduk Miskin Percentage of Poor People
(1)	(2)	(3)	(4)
2013	269 290	91,70	9,07
2014	277 707	89,00	8,75
2015	292 483	87,37	8,57
2016	304 518	84,35	8,23
2017	314 532	82,80	8,04
2018	328 640	75,23	7,27
2019	341 651	70,01	6,74
2020	362 213	76,40	7,33
2021	374 183	78,59	7,51
2022	391 888	72,52	6,71

Catatan/Note: ...

Sumber/Source: BPS, Survei Sosial Ekonomi Nasional Maret/BPS-Statistics Indonesia, March National Socioeconomic Survey

**Tabel 4.4.2** Indeks Kedalaman Kemiskinan dan Indeks Keparahan Kemiskinan di Kabupaten Tulungagung, 2013–2022  
**Table** *Poverty Gap Index and Poverty Severity Index in Tulungagung Regency, 2013–2022*

Tahun Year	Indeks Kedalaman Kemiskinan Poverty Gap Index	Indeks Keparahan Kemiskinan Poverty Severity Index
(1)	(2)	(3)
2013	1,15	0,24
2014	1,11	0,24
2015	1,27	0,30
2016	0,98	0,18
2017	0,82	0,16
2018	0,98	0,21
2019	0,84	0,17
2020	0,72	0,11
2021	0,93	0,17
2022	0,66	0,09

Catatan/Note: ...

Sumber/Source: BPS, Survei Sosial Ekonomi Nasional Maret/BPS-Statistics Indonesia, March National Socioeconomic Survey

**Tabel**  
**Table** 4.4.3

**Pelaksanaan Rehabilitasi Rumah Tidak Layak Huni (RTLH)  
di Kabupaten Tulungagung, 2022**  
*Implementation of Inappropriate House Rehabilitation  
(RTLH) in Tulungagung Regency, 2022*

Kecamatan <i>Subdistrict</i>		Realisasi RTLH yang Direhabilitasi (Unit Rumah)
(1)		(2)
1.	Besuki	16
2.	Bandung	12
3.	Pakel	31
4.	Campurdarat	9
5.	Tanggunggunung	32
6.	Kalidawir	46
7.	Pucanglaban	20
8.	Rejotangan	13
9.	Ngunut	98
10.	Sumbergempol	71
11.	Boyolangu	35
12.	Tulungagung	10
13.	Kedungwaru	10
14.	Ngantru	15
15.	Karangrejo	13
16.	Kauman	38
17.	Gondang	6
18.	Pagerwojo	5
19.	Sendang	34
<b>Kabupaten Tulungagung</b>		<b>514</b>

Catatan/Note: ...

Sumber/Source: Dinas Perumahan, Kawasan Pemukiman dan Sumber Daya Air Kab, Tulungagung/ *Departement of Housing, Residential Areas and Water Resources of Tulungagung Regency*

**Tabel 4.4.4** Perumahan yang Dibangun Pengembang Menurut Kecamatan di Kabupaten Tulungagung, 2022  
**Table 4.4.4** *Developed Housing Developer According Subdistrict in Tulungagung Regency, 2022*

Kecamatan Subdistrict	Jumlah Rumah (Unit)				Ruko Perumahan	Jumlah (Unit)
	Type < 36	Type 36-54	Type > 54			
(1)	(2)	(3)	(4)	(5)	(6)	
1. Besuki	-	-	-	-	-	
2. Bandung	-	-	-	-	-	
3. Pakel	-	-	-	-	-	
4. Campurdarat	-	-	-	-	-	
5. Tanggunggunung	-	-	-	-	-	
6. Kalidawir	-	-	-	-	-	
7. Pucanglaban	-	-	-	-	-	
8. Rejotangan	29	-	-	-	29	
9. Ngunut	-	-	-	-	-	
10. Sumbergempol	142	15	-	-	157	
11. Boyolangu	-	-	-	-	-	
12. Tulungagung	-	-	-	-	-	
13. Kedungwaru	138	86	-	-	224	
14. Ngantru	11	-	-	-	11	
15. Karangrejo	-	-	-	-	-	
16. Kauman	-	-	-	-	-	
17. Gondang	-	-	-	-	-	
18. Pagerwojo	-	-	-	-	-	
19. Sendang	-	-	-	-	-	
<b>Kabupaten Tulungagung</b>	<b>320</b>	<b>101</b>	<b>-</b>	<b>-</b>	<b>421</b>	

Catatan/Note: ...


Sumber/Source: Dinas Perumahan, Kawasan Pemukiman dan Sumber Daya Air Kab, Tulungagung/ *Departement of Housing, Residential Areas and Water Resources of Tulungagung Regency*



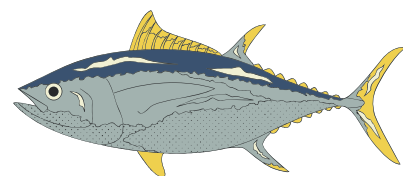
# Bab 5

## PERTANIAN, KEHUTANAN, PETERNAKAN, DAN PERIKANAN

AGRICULTURE, FORESTRY, LIVESTOCK, AND FISHERY



**Ayam ras** merupakan jenis unggas yang memiliki produksi telur tertinggi



**Tongkol abu-abu** merupakan jenis ikan laut yang memiliki produksi tertinggi



**Kubis** merupakan tanaman sayuran yang memiliki produksi tertinggi



**tebu** merupakan jenis tanaman dengan luas area lahan terbesar





## PENJELASAN TEKNIS

1. Lahan sawah adalah lahan pertanian yang berpetak-petak dan dibatasi oleh pematang (galengan), saluran untuk menahan/ menyalurkan air, yang biasanya ditanami padi sawah tanpa memandang dari mana diperoleh atau status lahan tersebut. Lahan yang dimaksud termasuk lahan yang terdaftar di Pajak Bumi Bangunan, luran Pembangunan Daerah, lahan bengkok, lahan serobotan, lahan rawa yang ditanami padi dan lahan bekas tanaman tahunan yang telah dijadikan sawah, baik yang ditanami padi, palawija atau tanaman semusim lainnya.
2. Tegall/Kebun adalah lahan pertanian bukan sawah (lahan kering) yang ditanami tanaman semusim atau tahunan dan terpisah dengan halaman sekitar rumah serta penggunaannya tidak berpindah pindah.
3. Ladang/Huma adalah lahan pertanian bukan sawah (lahan kering) yang biasanya ditanami tanaman semusim dan penggunaannya hanya semusim atau dua musim, kemudian akan ditinggalkan bila sudah tidak subur lagi (berpindah-pindah). Kemungkinan lahan ini beberapa tahun kemudian akan dikerjakan kembali jika sudah subur.

## TECHNICAL NOTES

1. *Wetland is agricultural land that separated by small dykes to resist water, where the main crop is usually wetland paddy without considering where it is got from or the status of the land. It includes the land that is registered at land income tax office, regional development contribution, 'bengkok' land, illegal ownership, swamps for rice cultivation, and annual crop land mark that has been used as rice field, which are both planted with paddy, secondary crops or the other seasonal crops.*
2. *Dry field/Garden is an dryland (unirrigated land) which is planted with seasonal or annual crops and separately from the yard around the house without shifting.*
3. *Unirrigated agricultural field/ Shifting cultivation land is dryland (unirrigated land) that usually is cultivated for seasonal crops and utilized only for one or two seasons, then it will be left when it is not fertile (shifting). Maybe, this land will be used again in a few years if it has been fertile.*

4. Lahan yang sementara tidak diusahakan adalah lahan yang biasanya diusahakan tetapi untuk sementara (lebih dari 1 (satu) tahun tetapi kurang dari atau sama dengan 2 (dua) tahun) tidak diusahakan, termasuk lahan sawah yang tidak diusahakan selama lebih dari 2 (dua) tahun.
4. *Temporarily unused land is land that is regularly used but temporarily (more than a year but less or equal than two years) is unused, it includes wetland that is not cultivated more than two years.*

<https://tulungagungkab.bps.go.id>

**ULASAN**

**DESCRIPTION**

**Tanaman Bahan Makanan**

Tanah/ Lahan menurut penggunaannya dapat dibedakan menjadi 2 bagian besar yaitu tanah sawah dan tanah bukan sawah. Penggunaan tanah sawah menurut jenis pengairannya terdiri dari sawah dengan pengairan teknis, sawah dengan pengairan setengah teknis, dan sawah dengan pengairan sederhana sedangkan tanah bukan sawah terdiri dari pekarangan tanah untuk bangunan dan halaman, tegalan/kebun/huma, padang rumput, tambak dan kolam/ tebat.

Data pertanian tanaman bahan makanan meliputi luas panen, produksi, produktifitas dari tanaman padi, palawija, kacang-kacangan, sayur-sayuran dan buah-buahan. Disamping itu juga meliputi data penangkar dan produksi bibit jeruk dan jumlah alat-alat pertanian. Data ini merupakan data sekunder dari Dinas Pertanian.

Data dari BPS, Staitistik Pertanian Hortikultura (SPH) 2019, Kabupaten Tulungagung menunjukkan beberapa tanaman sayuran mengalami peningkatan luas panen dibandingkan tahun sebelumnya, tetapi ada juga yang mengalami penurunan. Tanaman sayuran yang mengalami peningkatan luas panen produksinya yaitu Bawang Merah, Bayam, Cabai Besar, Kacang Panjang, Kangkung, Kentang, Labu Siam, Terung, Tomat, Wortel, dan Semangka sedangkan tanaman

**Food Crops**

*Land by use can be devided into 2 categories they are rice field and non – rice field. The use of rice field by kind of irrigation consists of rice field with technical irrigation, rice field with half – technical irrigation and rice field with simple irrigation. In addition, non – rice field consists of land for building and yard, garden, gross field, pond.*

*Agriculture data about food crops include harvest area, production, productivity of rice, palawija, peanuts, vegetables and fruits. It also includes the data of place and orange seeds production and farming tools, And this is a secunder data from agriculture department.*

*Data from the Horticultural Agriculture Statistics (SPH) 2019, Tulungagung Regency shows that some vegetables experienced an increase in harvested area compare to last year, but some also experienced a decrease. Vegetable plants that experienced an increase in the production harvest area were Shallots, Spinach, Large Chili, Long Beans, Kangkung, Potatoes, Siam Pumpkin, Eggplant, Tomato, Carrot, and Watermelon. Whereas the crop of vegetables that harvested broadly fell*

sayuran yang luas panennya turun yaitu Bawang Daun, Bawang Putih, Buncis, Cabai Rawit, Jamur, Kembang Kol, Ketimun, Kubis, Petsai, Lobak, Blewah, dan Melon.

Produksi tanaman buah-buahan yang mengalami kenaikan dari tahun 2018 ke 2019 adalah apel, markisa, nangka, dan nanas.

### **Perikanan**

Data statistik Perikanan merupakan data sekunder yang bersumber dari Dinas Perikanan dan Kelautan. Statistik Perikanan dibedakan atas data perikanan laut dan perikanan darat. Yang tercakup dalam perikanan darat adalah penangkapan ikan di perairan umum, budidaya pemeliharaan ikan di tambak, kolam, keramba dan sawah.

Produksi ikan laut pada tahun 2022 mencapai 10.118 kg, dengan nilai produksinya sebesar Rp153.407.936,-.

### **Peternakan**

Data Populasi Ternak merupakan data sekunder yang bersumber dari Dinas Peternakan. Data peternakan meliputi populasi dan produksi ternak besar, ternak kecil dan unggas serta produksi telur.

Populasi ternak besar tahun 2022 mengalami penurunan dibandingkan tahun sebelumnya, populasi Sapi menurun menjadi 117.075 ekor dari sebelumnya 144.801 ekor pada tahun 2021. Produksi susu juga mengalami peningkatan dari 49.656.723 kg menjadi 50.347.994 kg dan kulit mengalami kenaikan dari 1.005.140 kg

were Leeks, Garlic, Beans, Hot Pepper, Mushrooms, Cauliflower, Cucumbers, Cabbage, Petsai, Radish, Cantaloupe, and Melons.

*The production of fruit plants that experienced an increase from 2018 to 2019 were apple, marquisa, jackfruit, and pineapple.*

### **Fishery**

*Statistical fishery data is a secondary data from department of fishery and sea. There are two kind of Data, they are sea fishery data and land fishery data. Land fishery includes catching fish in public waters, fish raising in embankment, fishpond and rice field.*

*Sea fish production in 2022 reached 10.118 kg, with a production value of Rp.153.407.936,-.*

### **Farming**

*The data of cattle population is a secondary data from farming department it includes population and production of big cattle, small cattle, poultry and production of egg.*

*Large livestock population in 2022 decreased compared to the previous year, Cow population decreased to 117.075 tails from the previous 144.801 tails in 2021. Milk production also increased from 49.656.723 kg to 50.347.994 kg and skin increased from 1.005.140 kg to 1.652.845 kg.*

menjadi 1.652.845 kg.

### **Perkebunan**

Berdasarkan data Dinas Pertanian Kabupaten Tulungagung luas areal tanaman perkebunan di Kabupaten Tulungagung yang mempunyai areal terluas adalah perkebunan kelapa yaitu sebesar 10.632 Ha, dengan produksi kelapa sebesar 6.234,16 ton.

Pada tahun 2022 nilai produksi terbesar untuk tanaman perkebunan rakyat adalah cengkeh dalam bentuk ose kering dengan nilai produksi 26.161.925 (000 rupiah) dan yang kedua adalah tebu dalam bentuk tebu basah dengan nilai 17.146.621 (000 rupiah).

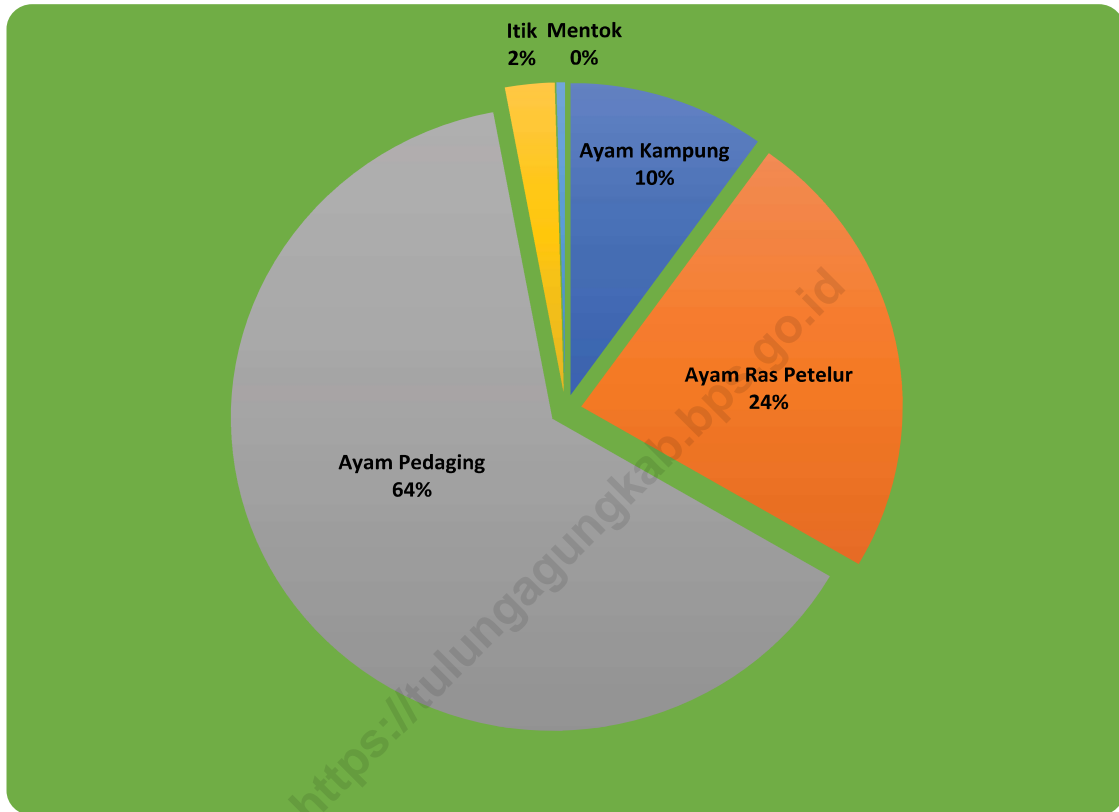
### **Plantation**

*Based on data from the Tulungagung District Agriculture Office, the area of plantation crops in Tulungagung District which has the largest area is coconut plantations, which is 10.632 hectares, with coconut production of 6.234,16 tons.*

*In 2022 the largest production value for smallholder plantation crops will be cloves in the form of dry ose with a production value of 26,161,925 (000 rupiah) and the second is sugar cane in the form of wet cane with a value of 17,146,621 (000 rupiah).*



**Gambar** 5.1 **Ternak Unggas di Kabupaten Tulungagung, 2022**  
**Figures** **Poultry in Tulungagung Regency, 2022**

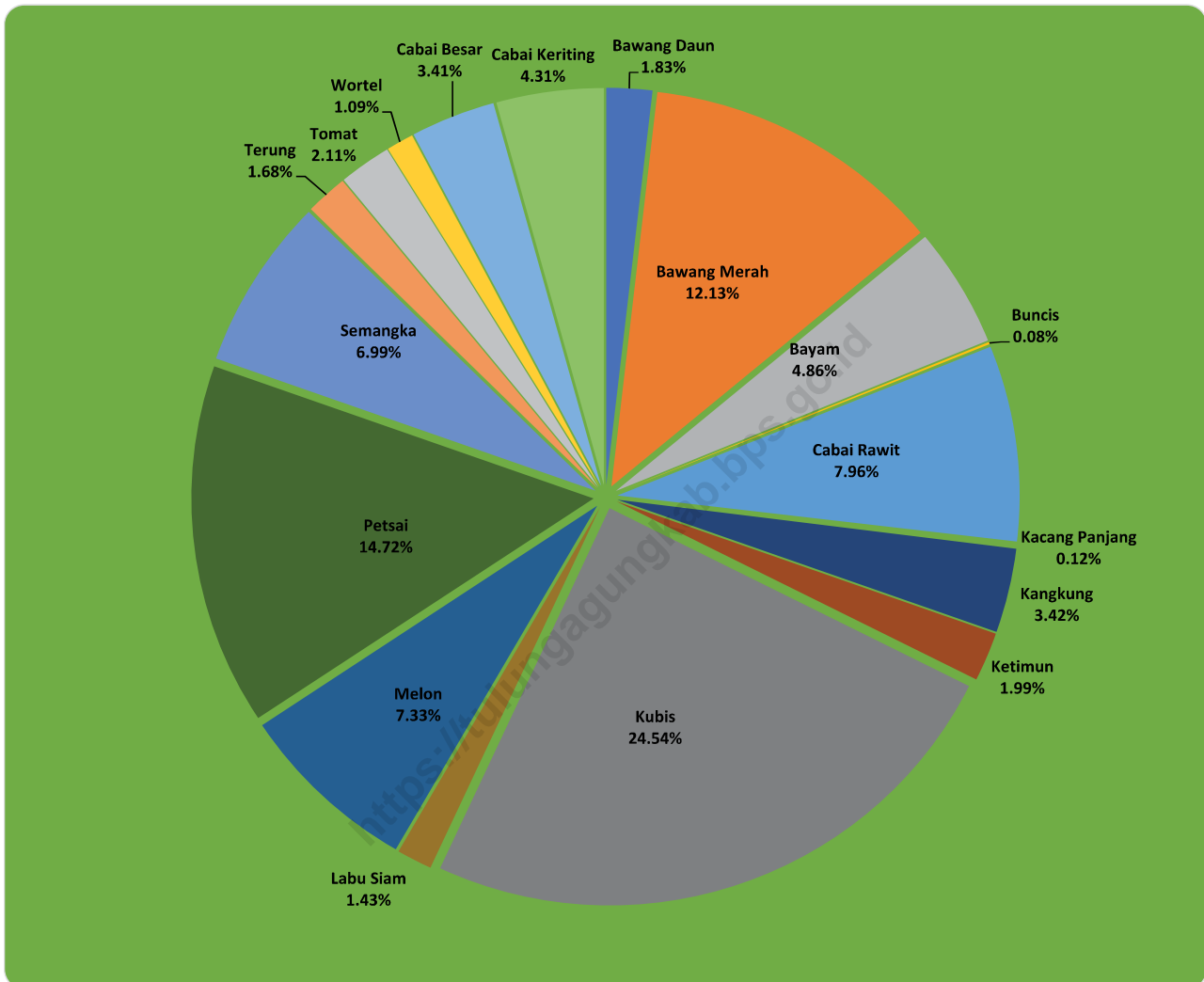


Sumber/Source : Dinas Peternakan dan Kesehatan Hewan Kab, Tulungagung/ *Livestock and Animal Health Services Tulungagung Regency*



**Gambar** 5.2  
**Figures**

**Produksi tanaman sayuran dan buah buahan semusim  
di Kabupaten Tulungagung, 2022**  
*Production of Seasonal Vegetables and Fruits in  
Tulungagung Regency, 2022*



Sumber/Source : BPS, Statistik Pertanian Hortikultura SPH-SBS/BPS-Statistics Indonesia, Agricultural Statistic for Horticulture SPH-SBS



## 5.1 TANAMAN PANGAN FOOD CROPS

**Tabel** 5.1.1 **Luas Lahan Sawah Menurut Kecamatan dan Jenis Pengairan di Kabupaten Tulungagung, 2022**  
**Table** 5.1.1 **Area of Wetland by Subdistrict and Type of Irrigation in Tulungagung Regency (ha), 2022**

	<b>Kecamatan Subdistrict</b>	<b>Irigasi Irrigation</b>	<b>Non Irigasi Non Irrigation</b>	<b>Jumlah Total</b>
	(1)	(2)	(3)	(4)
1.	Besuki	658	355	1 013
2.	Bandung	1 226	248	1 474
3.	Pakel	2 099	91	2 190
4.	Campurdarat	756	561	1 317
5.	Tanggunggunung	-	-	-
6.	Kalidawir	1 840	17	1 857
7.	Pucanglaban	15	226	241
8.	Rejotangan	2 237	254	2 491
9.	Ngunut	1 880	-	1 880
10.	Sumbergempol	1 283	207	1 490
11.	Boyolangu	1 621	-	1 621
12.	Tulungagung	563	-	563
13.	Kedungwaru	1 305	13	1 318
14.	Ngantru	1 006	100	1 106
15.	Karangrejo	1 728	15	1 743
16.	Kauman	1 413	49	1 462
17.	Gondang	1 299	43	1 342
18.	Pagerwojo	1 446	9	1 455
19.	Sendang	2 540	114	2 654
	<b>Kabupaten Tulungagung</b>	<b>24 915</b>	<b>2 302</b>	<b>27 217</b>

Catatan/Note: ...

Sumber/Source: Dinas Pertanian Kabupaten Tulungagung/ Agriculture and Food Crops Services Tulungagung Regency

**Tabel 5.1.2** Luas Lahan Tegal/Kebun, Ladang/Huma, dan Lahan yang Sementara Tidak Diusahakan Menurut Kecamatan di Kabupaten Tulungagung (hektar), 2022  
**Table 5.1.2** Area of Dry Field/Garden, Shifting Cultivation, Land and Temporarily Unused Land by Subdistrict in Tulungagung Regency (ha), 2022

Kecamatan Subdistrict		Tegal/Kebun Dry Field/Garden	Ladang/Huma Shifting Cultivation	Sementara Tidak Diusahakan Temporarily Unused
(1)		(2)	(3)	(4)
1.	Besuki	3 889	9	-
2.	Bandung	1 889	-	-
3.	Pakel	471	-	-
4.	Campurdarat	952	-	-
5.	Tanggunggunung	994	-	165
6.	Kalidawir	2 365	-	-
7.	Pucanglaban	5 407	-	-
8.	Rejotangan	1 781	-	-
9.	Ngunut	993	-	-
10.	Sumbergempol	910	-	-
11.	Boyolangu	645	-	-
12.	Tulungagung	25	-	1
13.	Kedungwaru	168	-	-
14.	Ngantru	1 388	-	-
15.	Karangrejo	417	-	-
16.	Kauman	478	4	-
17.	Gondang	717	199	58
18.	Pagerwojo	3 256	-	-
19.	Sendang	2 770	-	-
<b>Kabupaten Tulungagung</b>		<b>29 515</b>	<b>212</b>	<b>224</b>

Catatan/Note: ...

Sumber/Source: Dinas Pertanian Kabupaten Tulungagung/ Agriculture and Food Crops Services Tulungagung Regency

Tabel  
Table 5.1.3

**Produksi Padi Menurut Kecamatan dan Jenis Padi di  
Kabupaten Tulungagung, 2022**  
*Paddy Production by Subdistrict and Type of Paddy in  
Tulungagung Regency, 2022*

Kecamatan Subdistrict	Padi Sawah Wetland Paddy			Padi Bukan Sawah Not Wetland Paddy		
	Luas Panen (Ha)	Hasil (Kw/Ha)	Produksi (Ton)	Luas Panen (Ha)	Hasil (Kw/Ha)	Produksi (Ton)
(1)	(2)	(3)	(4)	(5)	(6)	(7)
1. Besuki	2 355	72,27	17 019,59	13	69,49	90,34
2. Bandung	3 920	73,82	28 937,44	-	-	-
3. Pakel	5 440	73,85	40 174,40	461	67,84	3 127,42
4. Campurdarat	2 443	72,64	17 745,95	102	68,78	701,56
5. Tanggunggunung	-	-	-	9	56,44	50,80
6. Kalidawir	3 709	70,71	26 226,34	-	-	-
7. Pucanglaban	232	70,56	1 636,99	355	65,49	2 324,90
8. Rejotangan	4 090	70,61	28 879,49	-	-	-
9. Ngunut	2 773	72,83	20 195,76	-	-	-
10. Sumbergempol	2 473	73,98	18 295,25	38	69,77	265,13
11. Boyolangu	2 472	71,82	17 753,90	175	66,82	1 169,35
12. Tulungagung	779	64,81	5 048,70	-	-	-
13. Kedungwaru	75	70,66	529,95	-	-	-
14. Ngantru	1 066	70,73	7 539,82	-	-	-
15. Karangrejo	2 239	65,78	14 728,14	-	-	-
16. Kauman	2 028	68,64	13 920,19	-	-	-
17. Gondang	2 580	69,68	17 977,44	-	-	-
18. Pagerwojo	2 375	68,66	16 306,75	306	68,27	2 089,06
19. Sendang	2 307	72,86	16 808,80	-	-	-
<b>Kabupaten Tulungagung</b>	<b>43 356</b>	<b>71,44</b>	<b>309 724,91</b>	<b>1 459</b>	<b>67,30</b>	<b>9 818,55</b>

Catatan/Note: ...

Sumber/Source: Dinas Pertanian Kabupaten Tulungagung/ Agriculture and Food Crops Services Tulungagung Regency

**Tabel 5.1.4** **Produksi Jagung Menurut Kecamatan dan Jenis Tanah di Kabupaten Tulungagung, 2022**  
**Corn Production by Subdistrict and Type of Land in Tulungagung Regency, 2022**

Kecamatan Subdistrict	Tanah Sawah Rice Field			Tanah Kering Dry Land		
	Luas Panen (Ha)	Hasil (Kw/Ha)	Produksi (Ton)	Luas Panen (Ha)	Hasil (Kw/Ha)	Produksi (Ton)
(1)	(2)	(3)	(4)	(5)	(6)	(7)
1. Besuki	4	74,97	29,99	6 620	72,89	48 253,18
2. Bandung	-	-	-	2 585	66,67	17 234,20
3. Pakel	-	-	-	165	66,99	1 105,34
4. Campurdarat	358	72,87	2 608,75	607	64,34	3 905,44
5. Tanggunggunung	-	-	-	14 787	73,98	109 394,23
6. Kalidawir	229	74,69	1 710,40	3 439	70,84	24 361,88
7. Pucanglaban	-	-	-	5 214	70,36	36 685,70
8. Rejotangan	874	74,79	6 536,65	159	72,79	1 157,36
9. Ngunut	1 257	73,81	9 277,92	24	72,64	174,34
10. Sumbergempol	263	70,73	1 860,20	53	64,78	343,33
11. Boyolangu	-	-	-	-	-	-
12. Tulungagung	-	-	-	-	-	-
13. Kedungwaru	-	-	-	57	64,18	365,83
14. Ngantru	1 562	71,66	11 193,29	120	65,62	787,44
15. Karangrejo	629	67,47	4 243,86	146	61,23	893,96
16. Kauman	63	69,01	434,76	40	64,84	259,36
17. Gondang	25	72,61	181,53	241	64,67	1 558,55
18. Pagerwojo	595	69,78	4 151,91	1 315	65,81	8 654,02
19. Sendang	4 301	72,69	31 263,97	1 611	69,28	11 161,01
<b>Kabupaten Tulungagung</b>	<b>10 160</b>	<b>72,34</b>	<b>73 493,22</b>	<b>37 183</b>	<b>71,62</b>	<b>266 295,14</b>

Catatan/Note: ...

Sumber/Source: Dinas Pertanian Kabupaten Tulungagung/ Agriculture and Food Crops Services Tulungagung Regency

**Tabel**  
**Table** 5.1.5

**Produksi Ketela Pohon Menurut Kecamatan dan Jenis Tanah di Kabupaten Tulungagung, 2022**  
**Casava Production by Subdistrict and Type of Land in Tulungagung Regency, 2022**

Kecamatan Subdistrict	Tanah Sawah Rice Field			Tanah Kering Dry Land		
	Luas Panen (Ha)	Hasil (Kw/Ha)	Produksi (Ton)	Luas Panen (Ha)	Hasil (Kw/Ha)	Produksi (Ton)
(1)	(2)	(3)	(4)	(5)	(6)	(7)
1. Besuki	-	-	-	313	281,24	8 802,81
2. Bandung	-	-	-	19	274,20	520,98
3. Pakel	-	-	-	-	-	-
4. Campurdarat	-	-	-	12	259,34	311,21
5. Tanggunggunung	-	-	-	1 475	249,40	36 786,50
6. Kalidawir	-	-	-	-	-	-
7. Pucanglaban	-	-	-	1 353	261,53	35 385,01
8. Rejotangan	-	-	-	-	-	-
9. Ngunut	-	-	-	-	-	-
10. Sumbergempol	-	-	-	1	255,34	25,53
11. Boyolangu	-	-	-	-	-	-
12. Tulungagung	-	-	-	-	-	-
13. Kedungwaru	-	-	-	-	-	-
14. Ngantru	1	253,47	25,35	-	-	-
15. Karangrejo	-	-	-	-	-	-
16. Kauman	-	-	-	11	224,31	246,74
17. Gondang	-	-	-	190	271,12	5 151,28
18. Pagerwojo	-	-	-	105	270,67	2 842,04
19. Sendang	-	-	-	173	271,51	4 697,12
<b>Kabupaten Tulungagung</b>	<b>1</b>	<b>253,47</b>	<b>25,35</b>	<b>3 652</b>	<b>259,50</b>	<b>94 769,22</b>

Catatan/Note: ...

Sumber/Source: Dinas Pertanian Kabupaten Tulungagung/ Agriculture and Food Crops Services Tulungagung Regency

**Tabel 5.1.6** **Produksi Ubi Jalar Menurut Kecamatan dan Jenis Tanah di Kabupaten Tulungagung, 2022**  
**Sweet Potato Production by Subdistrict and Type of Land in Tulungagung Regency, 2022**

Kecamatan Subdistrict	Tanah Sawah Rice Field			Tanah Kering Dry Land		
	Luas Panen (Ha)	Hasil (Kw/ Ha)	Produksi (Ton)	Luas Panen (Ha)	Hasil (Kw/ Ha)	Produksi (Ton)
(1)	(2)	(3)	(4)	(5)	(6)	(7)
1. Besuki	-	-	-	-	-	-
2. Bandung	-	-	-	-	-	-
3. Pakel	2	241,03	48,21	-	-	-
4. Campurdarat	-	-	-	-	-	-
5. Tanggunggunung	-	-	-	-	-	-
6. Kalidawir	-	-	-	-	-	-
7. Pucanglaban	-	-	-	-	-	-
8. Rejotangan	-	-	-	-	-	-
9. Ngunut	-	-	-	-	-	-
10. Sumbergempol	-	-	-	-	-	-
11. Boyolangu	-	-	-	-	-	-
12. Tulungagung	-	-	-	-	-	-
13. Kedungwaru	-	-	-	-	-	-
14. Ngantru	-	-	-	-	-	-
15. Karangrejo	-	-	-	-	-	-
16. Kauman	-	-	-	-	-	-
17. Gondang	-	-	-	-	-	-
18. Pagerwojo	-	-	-	10	252,61	252,61
19. Sendang	-	-	-	16	251,16	401,86
<b>Kabupaten Tulungagung</b>	<b>2</b>	<b>241,03</b>	<b>48,21</b>	<b>26</b>	<b>251,72</b>	<b>654,47</b>

Catatan/Note: ...

Sumber/Source: Dinas Pertanian Kabupaten Tulungagung/ Agriculture and Food Crops Services Tulungagung Regency



**Tabel**  
**Table** 5.1.7**Produksi Kacang Tanah Menurut Kecamatan dan Jenis Tanah di Kabupaten Tulungagung, 2022**  
***Peanut Production by Subdistrict and Type of Land in Tulungagung Regency, 2022***

Kecamatan <i>Subdistrict</i>	Tanah Sawah <i>Rice Field</i>			Tanah Kering <i>Dry Land</i>		
	Luas Panen (Ha)	Hasil (Kw/ Ha)	Produksi (Ton)	Luas Panen (Ha)	Hasil (Kw/ Ha)	Produksi (Ton)
(1)	(2)	(3)	(4)	(5)	(6)	(7)
1. Besuki	-	-	-	75	18,79	140,93
2. Bandung	-	-	-	54	19,67	106,22
3. Pakel	-	-	-	-	-	-
4. Campurdarat	-	-	-	3	18,91	5,67
5. Tanggunggunung	-	-	-	47	20,38	95,79
6. Kalidawir	34	20,39	69,33	-	-	-
7. Pucanglaban	-	-	-	38	19,39	73,68
8. Rejotangan	-	-	-	3	20,14	6,04
9. Ngunut	-	-	-	1	19,63	1,96
10. Sumbergempol	-	-	-	2	18,73	3,75
11. Boyolangu	-	-	-	-	-	-
12. Tulungagung	-	-	-	-	-	-
13. Kedungwaru	-	-	-	-	-	-
14. Ngantru	-	-	-	-	-	-
15. Karangrejo	2	19,98	4,00	-	-	-
16. Kauman	14	20,79	29,11	11	20,14	22,15
17. Gondang	14	20,67	28,94	21	19,64	41,24
18. Pagerwojo	-	-	-	-	-	-
19. Sendang	16	19,67	31,47	-	-	-
<b>Kabupaten Tulungagung</b>	<b>80</b>	<b>20,35</b>	<b>162,84</b>	<b>255</b>	<b>19,51</b>	<b>497,43</b>

Catatan/Note: ...

Sumber/Source: Dinas Pertanian Kabupaten Tulungagung/ *Agriculture and Food Crops Services Tulungagung Regency*

**Tabel 5.1.8** **Produksi Kedelai Menurut Kecamatan dan Jenis Tanah di Kabupaten Tulungagung, 2022**  
**Saybean Production by Subdistrict and Type of Land in Tulungagung Regency, 2022**

Kecamatan Subdistrict	Tanah Sawah Rice Field			Tanah Kering Dry Land		
	Luas Panen (Ha)	Hasil (Kw/ Ha)	Produksi (Ton)	Luas Panen (Ha)	Hasil (Kw/ Ha)	Produksi (Ton)
(1)	(2)	(3)	(4)	(5)	(6)	(7)
1. Besuki	-	-	-	-	-	-
2. Bandung	-	-	-	-	-	-
3. Pakel	-	-	-	-	-	-
4. Campurdarat	-	-	-	-	-	-
5. Tanggunggunung	-	-	-	-	-	-
6. Kalidawir	14	13,92	19,49	-	-	-
7. Pucanglaban	-	-	-	-	-	-
8. Rejotangan	-	-	-	-	-	-
9. Ngunut	-	-	-	-	-	-
10. Sumbergempol	-	-	-	-	-	-
11. Boyolangu	-	-	-	-	-	-
12. Tulungagung	-	-	-	-	-	-
13. Kedungwaru	-	-	-	-	-	-
14. Ngantru	-	-	-	-	-	-
15. Karangrejo	-	-	-	-	-	-
16. Kauman	-	-	-	-	-	-
17. Gondang	-	-	-	-	-	-
18. Pagerwojo	-	-	-	-	-	-
19. Sendang	-	-	-	-	-	-
<b>Kabupaten Tulungagung</b>	<b>14</b>	<b>13,92</b>	<b>19,49</b>	<b>-</b>	<b>-</b>	<b>-</b>

Catatan/Note: ...

Sumber/Source: Dinas Pertanian Kabupaten Tulungagung/ Agriculture and Food Crops Services Tulungagung Regency

**Tabel**  
**Table** 5.1.9

**Produksi Kacang Hijau Menurut Kecamatan dan Jenis Tanah di Kabupaten Tulungagung, 2022**  
**Green Bean Production by Subdistrict and Type of Land in Tulungagung Regency, 2022**

Kecamatan Subdistrict	Tanah Sawah Rice Field			Tanah Kering Dry Land		
	Luas Panen (Ha)	Hasil (Kw/ Ha)	Produksi (Ton)	Luas Panen (Ha)	Hasil (Kw/ Ha)	Produksi (Ton)
(1)	(2)	(3)	(4)	(5)	(6)	(7)
1. Besuki	-	-	-	-	-	-
2. Bandung	-	-	-	-	-	-
3. Pakel	9	7,35	6,62	-	-	-
4. Campurdarat	-	-	-	-	-	-
5. Tanggunggunung	-	-	-	-	-	-
6. Kalidawir	-	-	-	-	-	-
7. Pucanglaban	-	-	-	-	-	-
8. Rejotangan	-	-	-	-	-	-
9. Ngunut	-	-	-	-	-	-
10. Sumbergempol	-	-	-	-	-	-
11. Boyolangu	-	-	-	-	-	-
12. Tulungagung	-	-	-	-	-	-
13. Kedungwaru	-	-	-	-	-	-
14. Ngantru	-	-	-	-	-	-
15. Karangrejo	-	-	-	-	-	-
16. Kauman	-	-	-	-	-	-
17. Gondang	-	-	-	-	-	-
18. Pagerwojo	-	-	-	-	-	-
19. Sendang	-	-	-	-	-	-
<b>Kabupaten Tulungagung</b>	<b>9</b>	<b>7,35</b>	<b>6,62</b>	<b>-</b>	<b>-</b>	<b>-</b>

Catatan/Note: ...

Sumber/Source: Dinas Pertanian Kabupaten Tulungagung/ Agriculture and Food Crops Services Tulungagung Regency

**Tabel 5.1.10** **Perkumpulan Petani Menurut Kecamatan dan Kelompoknya di Kabupaten Tulungagung, 2022**  
**Table 5.1.10** **Farmer Assosiation by District and its Group in Tulungagung Regency, 2022**

	Kecamatan <i>Subdistrict</i>	Kelompok Tani/ <i>Group Of Farmer</i>			
		Wanita <i>Women</i>	Pemuda <i>Boy</i>	Pemula	Lanjut
	(1)	(2)	(3)	(4)	(5)
1.	Besuki	3	-	15	29
2.	Bandung	4	-	4	43
3.	Pakel	-	-	4	37
4.	Campurdarat	-	-	-	28
5.	Tanggunggunung	-	-	4	103
6.	Kalidawir	12	8	16	66
7.	Pucanglaban	6	-	18	36
8.	Rejotangan	-	1	35	33
9.	Ngunut	9	2	23	41
10.	Sumbergempol	13	4	24	40
11.	Bojolangu	4	-	9	35
12.	Tulungagung	5	1	-	31
13.	Kedungwaru	16	9	21	49
14.	Ngantru	15	-	43	47
15.	Karangrejo	-	-	-	39
16.	Kauman	10	-	5	37
17.	Gondang	19	-	7	38
18.	Pagerwojo	1	-	4	50
19.	Sendang	-	-	7	61
	<b>Kabupaten Tulungagung</b>	<b>117</b>	<b>25</b>	<b>239</b>	<b>843</b>

Lanjutan Tabel/Continued Table 5.1.10

Kecamatan Subdistrict	Kelompok Tani/ Group Of Farmer			Gapoktan Farmer Contact	Regu Pemberantas Hama Pest Control Team
	Madya	Utama	Jumlah Total		
(1)	(6)	(7)	(8)	(9)	(10)
1. Besuki	4	-	48	-	3
2. Bandung	7	-	54	-	2
3. Pakel	18	-	59	-	4
4. Campurdarat	13	-	41	-	3
5. Tanggunggunung	25	-	132	-	-
6. Kalidawir	15	-	97	-	1
7. Pucanglaban	1	-	55	-	-
8. Rejotangan	6	-	74	-	2
9. Ngunut	19	1	84	-	3
10. Sumbergempol	5	-	69	-	3
11. Boyolangu	14	-	58	-	1
12. Tulungagung	5	-	36	-	1
13. Kedungwaru	4	-	74	-	1
14. Ngantru	2	-	92	-	4
15. Karangrejo	15	1	55	-	3
16. Kauman	8	-	50	-	2
17. Gondang	19	-	64	-	4
18. Pagerwojo	7	-	61	-	1
19. Sendang	7	-	75	-	1
<b>Kabupaten Tulungagung</b>	<b>194</b>	<b>2</b>	<b>1 278</b>	<b>-</b>	<b>39</b>

Catatan/Note: Hippa, Insus dan Pendengar Siaran Pedesaan Sudah Tidak Ada/ Hippa, Insus, and Rural Broadcast Listeners are gone  
 Sumber/Source: Dinas Pertanian Kabupaten Tulungagung/ Agriculture and Food Crops Services Tulungagung Regency

**Tabel 5.1.11** **Alat-alat Pertanian Menurut Kecamatan dan Jenisnya di Kabupaten Tulungagung, 2022**  
**Farming Tool by District and Type in Tulungagung Regency, 2022**

Kecamatan Subdistrict	Traktor Pengolah Tanah		Pemberantas Jasad Pengganggu		APPO
	Roda Dua	Roda Empat	Hand Sprayer	Emposan	
(1)	(2)	(3)	(4)	(5)	(6)
1. Besuki	-	-	-	-	-
2. Bandung	-	-	4	-	-
3. Pakel	5	-	66	-	2
4. Campurdarat	18	-	60	-	2
5. Tanggunggunung	-	-	78	-	-
6. Kalidawir	1	-	49	-	-
7. Pucanglaban	-	-	-	-	-
8. Rejotangan	9	-	95	-	-
9. Ngunut	8	-	-	-	-
10. Sumbergempol	10	1	40	-	-
11. Boyolangu	6	-	48	-	1
12. Tulungagung	-	-	-	-	-
13. Kedungwaru	-	-	-	-	-
14. Ngantru	9	-	40	-	-
15. Karangrejo	-	-	-	-	-
16. Kauman	-	-	80	-	-
17. Gondang	4	-	-	-	1
18. Pagerwojo	-	-	-	-	-
19. Sendang	-	-	-	-	-
<b>Kabupaten Tulungagung</b>	<b>70</b>	<b>1</b>	<b>560</b>	<b>-</b>	<b>6</b>

Lanjutan Tabel/Continued Table 5.1.11

Kecamatan Subdistrict	Pemotong Padi		
	Combine Harvester (CH) Besar	Combine Harvester (CH) Sedang	Combine Harvester (CH) Kecil
(1)	(7)	(8)	(9)
1. Besuki	-	4	4
2. Bandung	7	4	8
3. Pakel	36	5	11
4. Campurdarat	7	1	7
5. Tanggunggunung	-	-	-
6. Kalidawir	-	2	4
7. Pucanglaban	-	-	3
8. Rejotangan	7	7	14
9. Ngunut	-	4	5
10. Sumbergempol	-	10	-
11. Boyolangu	1	-	8
12. Tulungagung	-	1	6
13. Kedungwaru	-	-	1
14. Ngantru	-	1	4
15. Karangrejo	-	5	2
16. Kauman	1	-	3
17. Gondang	-	3	3
18. Pagerwojo	-	-	-
19. Sendang	-	-	1
<b>Kabupaten Tulungagung</b>	<b>59</b>	<b>47</b>	<b>84</b>

Lanjutan Tabel/Continued Table 5.1.11

Kecamatan Subdistrict		Pengolahan Padi			
		Perontok Padi	Pengering Padi	Penggilingan Padi kecil	Penggilingan Padi besar
(1)	(10)	(11)	(12)	(13)	
1. Besuki	519	-	2	1	
2. Bandung	293	-	7	1	
3. Pakel	780	3	6	-	
4. Campurdarat	131	-	7	-	
5. Tanggunggunung	6	-	-	-	
6. Kalidawir	11	17	4	-	
7. Pucanglaban	32	-	-	-	
8. Rejotangan	72	-	-	-	
9. Ngunut	10	13	1	1	
10. Sumbergempol	11	-	6	-	
11. Boyolangu	17	-	4	-	
12. Tulungagung	23	-	-	-	
13. Kedungwaru	23	-	1	-	
14. Ngantru	35	-	5	2	
15. Karangrejo	28	2	16	1	
16. Kauman	-	1	5	-	
17. Gondang	128	18	18	5	
18. Pagerwojo	39	-	4	9	
19. Sendang	22	1	7	-	
<b>Kabupaten Tulungagung</b>	<b>2 180</b>	<b>55</b>	<b>93</b>	<b>20</b>	

Catatan/Note: ...

Sumber/Source: Dinas Pertanian Kabupaten Tulungagung/ Agriculture and Food Crops Services Tulungagung Regency



**Tabel 5.1.12** **Produksi Padi dan Palawija Menurut Jenis dan Harga di Kabupaten Tulungagung, 2021-2022**  
**Production of Rice and Crops Planted by Type and Price in Tulungagung Regency, 2021-2022**

	Jenis Tanaman <i>Kind of Plant</i>	Produksi (Ton)		Harga Produsen (Rp./Kg)		Keterangan
		2021	2022	2021	2022	
	(1)	(2)	(3)	(4)	(5)	(6)
1.	Padi <i>Rice</i>	340 671,99	310 892,39	5 078	5 463	GKG
2.	Jagung <i>Corn</i>	388 810,36	340 773,49	4 851	4 685	Pipilan Kering
3.	Ketela Pohon <i>Cassava</i>	129 651,00	93 692,97	1 929	2 210	Umbi Basah
4.	Ubi Jalar <i>Sweet Patato</i>	1 377,65	689,84	2 257	2 716	Umbi Basah
5.	Kacang Tanah <i>Peanut</i>	519,80	667,58	24 037	24 825	Ose kering
6.	Kacang Hijau <i>Green Bean</i>	9,54	6,62	18 655	19 986	Ose kering
7.	Kedelai <i>Soybean</i>	102,68	19,49	10 292	10 500	Ose kering

Catatan/Note: ...

Sumber/Source: Dinas Pertanian Kabupaten Tulungagung/ *Agriculture and Food Crops Services Tulungagung Regency*

**Tabel 5.1.13 Lahan Menurut Jenis dan Penggunaannya di Kabupaten Tulungagung, 2022**  
**Table 5.1.13 Area by Type and Use in Tulungagung Regency, 2022**

Jenis Tanaman <i>Kind of Plant</i>	Dalam Satu Tahun				Sementara tidak diusahakan	Jumlah Total	
	Ditanami Padi			Tidak di tanami padi			
	Tiga Kali	Dua Kali	Satu Kali				
(1)	(2)	(3)	(4)	(5)	(6)	(7)	
<b>I. Lahan Pertanian :</b>							
• <b>Lahan Sawah</b>							
1.	Irigasi teknis	4 956	13 087	4 243	2 629	-	24 915
2.	Tadah hujan	284	584	1 203	199	32	2 302
3.	Pasang surut	-	-	-	-	-	-
4.	Lebak	-	-	-	-	-	-
<b>Jumlah Lahan Sawah</b>		<b>5 240</b>	<b>13 671</b>	<b>5 446</b>	<b>2 828</b>	<b>32</b>	<b>27 217</b>
<b>Penggunaan Lahan</b>							
• <b>Lahan bukan sawah</b>							
1.	Tegal/Kebun						29 515
2.	Ladang/Huma						212
3.	Perkebunan						2 171
4.	Ditanami pohon/hutan rakyat						4 915
5.	Padang Penggembalaan/padang rumput						5
6.	Sementara tidak diusahakan *)						224
7.	Hutan Negara						17 844
8.	Lainnya (tambak, kolam, empang, hutan negara, dll)						3 774
<b>Jumlah Lahan Pertanian Bukan Sawah</b>							<b>58 660</b>
<b>II. Lahan Bukan Pertanian (jalan, pemukiman, perkotaan, sungai, dll)</b>							<b>19 689</b>
<b>Jumlah Lahan Pertanian (Lahan Sawa + Lahan Bukan Sawah)</b>							<b>85 877</b>
<b>Total= Jumlah Lahan Pertanian Sawah + Jumlah Lahan Pertanian Bukan Sawah+ Jumlah Lahan Bukan Pertanian</b>							<b>105 566</b>

Catatan/Note: ...

Sumber/Source: Dinas Pertanian Kabupaten Tulungagung/ Agriculture and Food Crops Services Tulungagung Regency

**Tabel 5.1.14** **Pertanahan Menurut Bulan dan Realisasi di Kabupaten Tulungagung, 2022**  
**Land Matters by Month and Realization in Tulungagung Regency, 2022**

	<b>Bulan Month</b>	<b>Permohonan masuk Proporsal</b>	<b>Diselesaikan Finished</b>	<b>Proses Process</b>
	(1)	(2)	(3)	(4)
1.	Januari/January	1 461	1 139	322
2.	Pebruari/Pebruary	1 128	927	201
3.	Maret/March	1 568	1 344	224
4.	April/April	1 171	972	199
5.	Mei/May	768	593	175
6.	Juni/June	1 382	1 077	305
7.	Juli/July	1 683	1 104	579
8.	Agustus/August	1 870	1 435	435
9.	September/September	1 444	1 086	358
10.	Oktober/October	1 622	1 199	423
11.	Nopember/November	1 688	1 225	463
12.	Desember/December	1 677	1 066	611
<b>Kabupaten Tulungagung</b>		<b>17 462</b>	<b>13 167</b>	<b>4 295</b>

Catatan/Note: ...

Sumber/Source: Badan Pertanahan Nasional Kabupaten Tulungagung/ Land Agency of Tulungagung Regency

**Tabel** 5.1.15 **Jenis Tanah Menurut Penggunaannya di Kabupaten Tulungagung, 2022**  
**Table** 5.1.15 **The Soil Type According to Usage in Tulungagung Regency, 2022**

Penggunaan <i>Uses</i>		Luas (Ha)
(1)		(2)
1.	Hutan Lebat	1 923 701
2.	Industri	894 705
3.	Kampung	241 744 954
4.	Kebun Campuran	10 367 825
5.	Padang Rumput / Sabana	961 151
6.	Pemukaman	56 511
7.	Perkebunan	46 418 535
8.	Peternakan	2 488
9.	Sawah Irigasi 2x Padi/th	233 381 458
10.	Sawah Tadah Hujan	651 735
11.	Semak	1 095 281
12.	Sungai	91 783
13.	Tanah Jasa	6 419
14.	Tanah Tandus	2 441
15.	Tegalan / Ladang	1 256 221 626
16.	Waduk / Perairan	40 753
<b>Kabupaten Tulungagung</b>		<b>1 793 861 366</b>

Catatan/Note: ...

Sumber/Source: Badan Pertanahan Nasional Kabupaten Tulungagung/ Land Agency of Tulungagung Regency

Tabel  
Table 5.1.16

**Jumlah Sertifikat Tanah Menurut Kecamatan dan Pendaftaran Pertamadi Kabupaten Tulungagung, 2022**

***Number of Landright Certificates by Subdistrict and First Registration in Tulungagung Regency, 2022***

Kecamatan <i>Subdistrict</i>	Hak Atas Tanah <i>Landright</i>			
	Hak Milik <i>Ownership right</i>	Hak Guna Bangunan <i>Right to use of structure</i>	Hak Guna Usaha <i>Right to cultivate</i>	Hak Pakai <i>Right of use</i>
(1)	(2)	(3)	(4)	(5)
1. Besuki	8 829	29	1	101
2. Bandung	14 446	14	-	268
3. Pakel	21 360	5	-	391
4. Campurdarat	21 236	16	-	140
5. Tanggunggunung	4 506	3	3	55
6. Kalidawir	7 308	69	3	119
7. Pucanglaban	3 595	1	8	136
8. Rejotangan	25 607	74	-	107
9. Ngunut	14 576	459	-	84
10. Sumbergempol	18 782	256	-	305
11. Boyolangu	27 959	422	-	247
12. Tulungagung	21 165	882	-	433
13. Kedungwaru	32 025	1 946	-	351
14. Ngantru	10 716	208	-	92
15. Karangrejo	18 876	200	1	358
16. Kauman	13 942	270	-	121
17. Gondang	29 011	149	-	656
18. Pagerwojo	4 846	25	-	27
19. Sendang	3 013	9	9	38
<b>Kabupaten Tulungagung</b>	<b>301 798</b>	<b>5 037</b>	<b>25</b>	<b>4 029</b>

Lanjutan Tabel/Continued Table 5.1.16

Kecamatan Subdistrict	Hak Atas Tanah Landright		Jumlah Total
	Hak Penggunaan Lahan Management right	Hak Wakaf Waqf rights	
(1)	(6)	(7)	(8)
1. Besuki	-	49	9 009
2. Bandung	-	97	14 825
3. Pakel	-	92	21 848
4. Campurdarat	-	56	21 448
5. Tanggunggunung	-	19	4 586
6. Kalidawir	-	253	7 752
7. Pucanglaban	-	19	3 759
8. Rejotangan	-	200	25 988
9. Ngunut	-	224	15 343
10. Sumbergempol	-	86	19 429
11. Boyolangu	-	108	28 736
12. Tulungagung	2	106	22 588
13. Kedungwaru	-	254	34 576
14. Ngantru	-	68	11 084
15. Karangrejo	-	81	19 516
16. Kauman	-	52	14 385
17. Gondang	-	108	29 924
18. Pagerwojo	-	4	4 902
19. Sendang	-	5	3 074
<b>Kabupaten Tulungagung</b>	<b>2</b>	<b>1 881</b>	<b>312 772</b>

Catatan/Note: ...

Sumber/Source: Badan Pertanahan Nasional Kabupaten Tulungagung/ Land Agency of Tulungagung Regency

**Tabel 5.1.17** Jumlah Pemohon Ijin Perubahan Penggunaan Tanah Menurut Luas Tanah di Kabupaten Tulungagung, 2022  
**Table** *Number of Applicant of Permission to Change of Land by Its Wide in Tulungagung Regency, 2022*

	Bulan Month	Jumlah Permohonan Number of Applicant	Luas Tanah Wide of Land (m <sup>2</sup> )		Jumlah Total
			Sawah Rice Field	Kering Unrice Field	
	(1)	(2)	(3)	(4)	(5)
1.	Januari/January	10	32 149	5 575	37 724
2.	Pebruari/February	7	19 302	1 275	20 577
3.	Maret/March	9	1 327 638	2 767	1 330 405
4.	April/April	4	2 636	2 071	4 707
5.	Mei/May	3	2 920	3 300	6 220
6.	Juni/June	7	6 787	15 122	15 122
7.	Juli/July	18	318 921	5 232	324 153
8.	Agustus/August	6	7 587	23 465	23 465
9.	September/September	11	5 623 004	2 552 038	8 172 042
10.	Oktober/October	20	111 322	25 073	136 395
11.	Nopember/November	4	25 636	-	25 636
12.	Desember/December	10	16 159	132 473	148 632
<b>Kabupaten Tulungagung</b>		<b>109</b>	<b>7 494 061</b>	<b>2 768 391</b>	<b>10 245 078</b>

Catatan/Note: ...

Sumber/Source: Badan Pertanahan Nasional Kabupaten Tulungagung/ Land Agency of Tulungagung Regency

**Tabel 5.1.18** Kelembagaan Pertanian menurut Jenisnya dan Kecamatan di Kabupaten Tulungagung, 2022  
**Table 5.1.18** *Institutional Agriculture by Type and Subdistrict in Tulungagung Regency, 2022*

Kecamatan Subdistrict		Koperasi Tani Farmer Cooperatives	Kelompok Tani (Poktan) Farmers	Gabungan Kelompok Tani (Gapoktan) Combined Farmer Group	Jumlah Total
(1)		(2)	(3)	(4)	(5)
1.	Besuki	9	48	10	67
2.	Bandung	8	54	18	80
3.	Pakel	2	59	19	80
4.	Campurdarat	6	41	9	56
5.	Tanggunggunung	7	132	7	146
6.	Kalidawir	6	97	17	120
7.	Pucanglaban	0	55	9	64
8.	Rejotangan	4	74	16	94
9.	Ngunut	4	84	18	106
10.	Sumbergempol	6	69	17	92
11.	Boyolangu	4	58	17	79
12.	Tulungagung	6	36	14	56
13.	Kedungwaru	4	74	19	97
14.	Ngantru	3	92	13	108
15.	Karangrejo	1	55	13	69
16.	Kauman	10	50	13	73
17.	Gondang	1	64	20	85
18.	Pagerwojo	7	61	11	79
19.	Sendang	2	75	11	88
<b>Kabupaten Tulungagung</b>		<b>90</b>	<b>1 278</b>	<b>271</b>	<b>1 639</b>

Catatan/Note: ...

Sumber/Source: Dinas Pertanian Kabupaten Tulungagung/ Agriculture and Food Crops Services Tulungagung Regency



## 5.2 HORTIKULTURA HORTICULTURE

**Tabel** 5.2.1 **Luas Panen Tanaman Sayuran Menurut Kecamatan dan Jenis Tanaman (ha) di Kabupaten Tulungagung, 2021 dan 2022**  
*Harvested Area of Vegetables by Subdistrict and Kind of Plant in Tulungagung Regency (ha), 2021 and 2022*

	Kecamatan Subdistrict	Bawang Daun/ Scallion		Bawang Merah/ Shallots Chili	
		2021	2022	2021	2022
	(1)	(2)	(3)	(4)	(5)
1.	Besuki	-	-	28	18
2.	Bandung	-	-	5	3
3.	Pakel	-	-	34	10
4.	Campurdarat	2	-	95	20
5.	Tanggunggunung	-	-	-	1
6.	Kalidawir	-	-	43	26
7.	Pucanglaban	-	-	8	1
8.	Rejotangan	-	-	39	21
9.	Ngunut	-	-	21	18
10.	Sumbergempol	-	-	137	69
11.	Boyolangu	-	-	67	8
12.	Tulungagung	-	-	5	2
13.	Kedungwaru	-	-	1	-
14.	Ngantru	4	13	-	-
15.	Karangrejo	-	-	-	-
16.	Kauman	-	-	2	-
17.	Gondang	-	-	42	26
18.	Pagerwojo	33	33	-	-
19.	Sendang	15	12	-	-
	<b>Kabupaten Tulungagung</b>	<b>54</b>	<b>58</b>	<b>527</b>	<b>223</b>

Lanjutan Tabel/Continued Table 5.2.1

Kecamatan Subdistrict	Bayam/ Spinach		Buncis/ String Bean	
	2021	2022	2021	2022
(1)	(6)	(7)	(8)	(9)
1. Besuki	-	-	-	-
2. Bandung	-	-	-	-
3. Pakel	25	57	-	-
4. Campurdarat	2	1	-	-
5. Tanggunggunung	3	2	-	-
6. Kalidawir	-	-	-	-
7. Pucanglaban	-	-	-	-
8. Rejotangan	-	-	-	-
9. Ngunut	-	-	-	-
10. Sumbergempol	-	-	-	-
11. Boyolangu	-	-	-	-
12. Tulungagung	-	-	-	-
13. Kedungwaru	-	-	-	-
14. Ngantru	-	3	3	3
15. Karangrejo	-	-	-	-
16. Kauman	-	-	-	-
17. Gondang	36	28	-	-
18. Pagerwojo	-	-	-	-
19. Sendang	-	-	-	-
<b>Kabupaten Tulungagung</b>	<b>66</b>	<b>91</b>	<b>3</b>	<b>3</b>

Lanjutan Tabel/Continued Table 5.2.1

Kecamatan Subdistrict	Cabai Rawit/ Chili/Cayenne Pepper		Kacang Panjang/ Long Beans	
	2021	2022	2021	2022
(1)	(10)	(11)	(12)	(13)
1. Besuki	2	1	-	-
2. Bandung	-	-	-	-
3. Pakel	22	12	3	4
4. Campurdarat	33	21	9	1
5. Tanggunggunung	12	4	9	3
6. Kalidawir	69	64	2	-
7. Pucanglaban	-	1	-	-
8. Rejotangan	13	15	-	-
9. Ngunut	6	3	-	-
10. Sumbergempol	23	29	-	-
11. Boyolangu	11	2	-	-
12. Tulungagung	-	-	-	-
13. Kedungwaru	5	4	-	-
14. Ngantru	14	18	6	8
15. Karangrejo	6	3	-	-
16. Kauman	-	-	-	-
17. Gondang	15	8	-	-
18. Pagerwojo	22	20	9	-
19. Sendang	11	15	12	-
<b>Kabupaten Tulungagung</b>	<b>264</b>	<b>219</b>	<b>50</b>	<b>16</b>

Lanjutan Tabel/Continued Table 5.2.1

Kecamatan Subdistrict	Kangkung/ <i>Water Spinach</i>		Ketimun/ <i>Cucumber</i>	
	2021	2022	2021	2022
(1)	(10)	(11)	(12)	(13)
1. Besuki	2	1	-	-
2. Bandung	-	-	-	-
3. Pakel	22	12	2	3
4. Campurdarat	33	21	3	-
5. Tanggunggunung	12	4	-	1
6. Kalidawir	69	64	-	-
7. Pucanglaban	-	1	-	-
8. Rejotangan	13	15	-	-
9. Ngunut	6	3	-	-
10. Sumbergempol	23	29	-	-
11. Boyolangu	11	2	-	-
12. Tulungagung	-	-	-	-
13. Kedungwaru	5	4	-	-
14. Ngantru	14	18	6	11
15. Karangrejo	6	3	-	-
16. Kauman	-	-	-	-
17. Gondang	15	8	-	-
18. Pagerwojo	22	20	-	-
19. Sendang	11	15	-	-
<b>Kabupaten Tulungagung</b>	<b>264</b>	<b>219</b>	<b>11</b>	<b>15</b>

Lanjutan Tabel/Continued Table 5.2.1

Kecamatan Subdistrict	Kubis/ Cabbage		Labu Siam/ Chayote	
	2021	2022	2021	2022
(1)	(10)	(11)	(12)	(13)
1. Besuki	-	-	-	-
2. Bandung	-	-	-	-
3. Pakel	-	-	-	-
4. Campurdarat	-	-	-	-
5. Tanggunggunung	-	-	-	-
6. Kalidawir	-	-	-	-
7. Pucanglaban	-	-	-	-
8. Rejotangan	-	-	-	-
9. Ngunut	-	-	-	-
10. Sumbergempol	-	2	-	-
11. Boyolangu	-	-	-	-
12. Tulungagung	-	-	-	-
13. Kedungwaru	-	-	-	-
14. Ngantru	35	80	-	-
15. Karangrejo	-	-	-	-
16. Kauman	-	-	-	-
17. Gondang	-	-	-	-
18. Pagerwojo	26	29	9	5
19. Sendang	56	29	4	8
<b>Kabupaten Tulungagung</b>	<b>117</b>	<b>140</b>	<b>13</b>	<b>13</b>

Lanjutan Tabel/Continued Table 5.2.1

Kecamatan Subdistrict	Melon/ <i>Melon</i>		Petsai/Sawi/ <i>Chinese Cabbage/</i> <i>mustard green</i>	
	2021	2022	2021	2022
(1)	(10)	(11)	(12)	(13)
1. Besuki	4	5	-	-
2. Bandung	1	1	-	-
3. Pakel	3	10	58	72
4. Campurdarat	4	-	-	12
5. Tanggunggunung	-	-	-	-
6. Kalidawir	49	13	-	-
7. Pucanglaban	-	-	-	-
8. Rejotangan	-	-	-	-
9. Ngunut	4	-	-	-
10. Sumbergempol	-	1	-	-
11. Boyolangu	30	7	3	3
12. Tulungagung	-	-	-	-
13. Kedungwaru	-	-	-	-
14. Ngantru	-	-	1	3
15. Karangrejo	-	-	-	-
16. Kauman	-	-	-	-
17. Gondang	4	13	52	48
18. Pagerwojo	-	-	36	21
19. Sendang	-	-	62	29
<b>Kabupaten Tulungagung</b>	<b>99</b>	<b>50</b>	<b>212</b>	<b>188</b>

Lanjutan Tabel/Continued Table 5.2.1

Kecamatan Subdistrict	Semangka/ Water Melon		Terung/ Eggplant	
	2021	2022	2021	2022
(1)	(10)	(11)	(12)	(13)
1. Besuki	-	-	-	-
2. Bandung	1	-	1	-
3. Pakel	31	17	12	6
4. Campurdarat	-	-	11	3
5. Tanggunggunung	-	-	15	2
6. Kalidawir	-	-	1	-
7. Pucanglaban	-	-	3	6
8. Rejotangan	-	2	-	-
9. Ngunut	-	-	-	-
10. Sumbergempol	-	-	-	2
11. Boyolangu	-	-	-	-
12. Tulungagung	-	-	-	-
13. Kedungwaru	-	-	-	-
14. Ngantru	-	-	8	12
15. Karangrejo	-	-	-	-
16. Kauman	-	-	-	-
17. Gondang	30	26	-	-
18. Pagerwojo	-	-	-	-
19. Sendang	-	-	-	-
<b>Kabupaten Tulungagung</b>	<b>62</b>	<b>45</b>	<b>51</b>	<b>31</b>

Lanjutan Tabel/Continued Table 5.2.1

Kecamatan Subdistrict	Tomat/ Tomato		Wortel/ Carrot	
	2021	2022	2021	2022
(1)	(10)	(11)	(12)	(13)
1. Besuki	-	-	-	-
2. Bandung	-	-	-	-
3. Pakel	5	4	-	-
4. Campurdarat	15	2	-	-
5. Tangunggunung	3	1	-	-
6. Kalidawir	2	-	-	-
7. Pucanglaban	-	-	-	-
8. Rejotangan	5	4	-	-
9. Ngunut	-	-	-	-
10. Sumbergempol	-	2	-	-
11. Boyolangu	2	-	-	-
12. Tulungagung	-	-	-	-
13. Kedungwaru	-	-	-	-
14. Ngantru	2	7	-	-
15. Karangrejo	-	-	-	-
16. Kauman	-	-	-	-
17. Gondang	-	1	-	-
18. Pagerwojo	3	1	19	12
19. Sendang	9	10	36	15
<b>Kabupaten Tulungagung</b>	<b>46</b>	<b>32</b>	<b>55</b>	<b>27</b>



Lanjutan Tabel/Continued Table 5.2.1

Kecamatan Subdistrict	Cabai Besar/TW/Teropong / Chili/Big chili		Cabai Keriting / Chili/Curly chili	
	2021	2022	2021	2022
(1)	(10)	(11)	(12)	(13)
1. Besuki	-	-	110	199
2. Bandung	1	-	91	93
3. Pakel	6	1	292	69
4. Campurdarat	10	18	116	38
5. Tanggunggunung	-	-	-	-
6. Kalidawir	4	-	-	98
7. Pucanglaban	7	-	67	166
8. Rejotangan	-	2	-	-
9. Ngunut	-	8	594	15
10. Sumbergempol	-	1	-	15
11. Boyolangu	9	-	1 086	8
12. Tulungagung	-	-	-	-
13. Kedungwaru	2	1	-	-
14. Ngantru	2	-	6	300
15. Karangrejo	2	1	129	105
16. Kauman	-	-	-	-
17. Gondang	1	1	352	136
18. Pagerwojo	14	15	1 758	2 300
19. Sendang	12	14	2 590	2 920
<b>Kabupaten Tulungagung</b>	<b>70</b>	<b>62</b>	<b>7 191</b>	<b>6 463</b>

Lanjutan Tabel/Continued Table 5.2.1

Kecamatan Subdistrict	Jamur Tiram / King Oyster Mushrooms (m <sup>2</sup> /m <sup>2</sup> )		Jamur Lainnya (m <sup>2</sup> /m <sup>2</sup> )	
	2021	2022	2021	2022
(1)	(10)	(11)	(12)	(13)
1. Besuki	-	-	-	-
2. Bandung	-	-	-	-
3. Pakel	102	82	-	-
4. Campurdarat	2	-	-	-
5. Tanggunggunung	-	-	-	-
6. Kalidawir	-	-	-	-
7. Pucanglaban	-	-	-	-
8. Rejotangan	9 200	11 000	-	-
9. Ngunut	-	-	-	-
10. Sumbergempol	-	-	-	-
11. Boyolangu	-	-	-	-
12. Tulungagung	-	-	-	-
13. Kedungwaru	1	-	1	-
14. Ngantru	4 214	3 669	-	-
15. Karangrejo	11	8	-	-
16. Kauman	-	-	-	-
17. Gondang	1 400	8 440	-	-
18. Pagerwojo	-	-	-	-
19. Sendang	156	156	78	78
<b>Kabupaten Tulungagung</b>	<b>15 086</b>	<b>23 355</b>	<b>79</b>	<b>78</b>

Catatan/Note: ...

Sumber/Source: BPS, Statistik Pertanian Hortikultura SPH-SBS/BPS-Statistics Indonesia, Agricultural Statistic for Horticulture SPH-SBS

Tabel  
Table 5.2.2**Produksi Tanaman Sayuran Menurut Kecamatan dan Jenis Tanaman di Kabupaten Tulungagung (kw), 2021 dan 2022****Production of Vegetables by Subdistrict and Kind of Plant in Tulungagung Regency (qui), 2021 dan 2022**

Kecamatan Subdistrict	Bawang Daun/ Scallion		Bawang Merah/ Shallots Chili	
	2021	2022	2021	2022
(1)	(2)	(3)	(4)	(5)
1. Besuki	-	-	3 022	2 092
2. Bandung	-	-	470	243
3. Pakel	-	-	4 908	684
4. Campurdarat	80	-	5 582	1 450
5. Tanggunggunung	-	-	-	1
6. Kalidawir	-	-	3 050	1 588
7. Pucanglaban	-	-	835	70
8. Rejotangan	-	-	8 055	2 940
9. Ngunut	-	-	1 693	1 154
10. Sumbergempol	-	-	4 514	4 910
11. Boyolangu	-	-	4 624	546
12. Tulungagung	-	-	289	140
13. Kedungwaru	-	-	2	-
14. Ngantru	54	118	-	-
15. Karangrejo	-	-	-	-
16. Kauman	-	-	105	-
17. Gondang	-	-	1 053	2 347
18. Pagerwojo	1 860	1 680	-	-
19. Sendang	1 200	950	-	-
<b>Kabupaten Tulungagung</b>	<b>3 194</b>	<b>2 748</b>	<b>38 202</b>	<b>18 165</b>

Lanjutan Tabel/Continued Table 5.2.2

Kecamatan Subdistrict	Bayam/ Spinach		Buncis/ String Bean	
	2021	2022	2021	2022
(1)	(6)	(7)	(8)	(9)
1. Besuki	-	-	-	-
2. Bandung	-	-	-	-
3. Pakel	4 360	5 346	-	-
4. Campurdarat	195	11	-	-
5. Tanggunggunung	15	2	-	-
6. Kalidawir	-	-	-	-
7. Pucanglaban	-	-	-	-
8. Rejotangan	-	-	-	-
9. Ngunut	-	-	-	-
10. Sumbergempol	-	-	-	-
11. Boyolangu	-	-	-	-
12. Tulungagung	-	-	-	-
13. Kedungwaru	-	-	-	-
14. Ngantru	-	33	23	120
15. Karangrejo	-	-	-	-
16. Kauman	-	-	-	-
17. Gondang	2 338	1 885	-	-
18. Pagerwojo	-	-	-	-
19. Sendang	-	-	-	-
<b>Kabupaten Tulungagung</b>	<b>6 908</b>	<b>7 277</b>	<b>23</b>	<b>120</b>

Lanjutan Tabel/Continued Table 5.2.2

Kecamatan Subdistrict	Cabai Rawit/ Chili/Cayenne Pepper		Kacang Panjang/ Long Beans	
	2021	2022	2021	2022
(1)	(10)	(11)	(12)	(13)
1. Besuki	144	118	-	-
2. Bandung	-	-	-	-
3. Pakel	692	266	204	98
4. Campurdarat	535	448	210	10
5. Tanggunggunung	165	22	58	21
6. Kalidawir	498	714	40	-
7. Pucanglaban	-	41	-	-
8. Rejotangan	5 172	2 319	-	-
9. Ngunut	205	14	-	-
10. Sumbergempol	644	579	-	-
11. Boyolangu	656	16	-	-
12. Tulungagung	-	-	-	-
13. Kedungwaru	15	288	-	-
14. Ngantru	1 163	3 527	31	48
15. Karangrejo	129	43	-	-
16. Kauman	-	-	-	-
17. Gondang	4 889	537	-	-
18. Pagerwojo	739	1 294	208	-
19. Sendang	1 476	1 699	3 720	-
<b>Kabupaten Tulungagung</b>	<b>17 122</b>	<b>11 925</b>	<b>4 471</b>	<b>176</b>

Lanjutan Tabel/Continued Table 5.2.2

Kecamatan Subdistrict	Kangkung/ <i>Water Spinach</i>		Ketimun/ <i>Cucumber</i>	
	2021	2022	2021	2022
(1)	(10)	(11)	(12)	(13)
1. Besuki	-	-	-	-
2. Bandung	-	-	-	-
3. Pakel	3 888	1 737	57	134
4. Campurdarat	831	252	114	-
5. Tanggunggunung	18	1	-	2
6. Kalidawir	-	-	-	-
7. Pucanglaban	-	-	-	-
8. Rejotangan	-	-	-	-
9. Ngunut	-	-	-	-
10. Sumbergempol	-	-	-	-
11. Boyolangu	-	-	-	-
12. Tulungagung	-	-	-	-
13. Kedungwaru	-	-	-	-
14. Ngantru	65	71	45	2 844
15. Karangrejo	-	-	-	-
16. Kauman	-	-	-	-
17. Gondang	3 937	3 064	-	-
18. Pagerwojo	-	-	-	-
19. Sendang	-	-	-	-
<b>Kabupaten Tulungagung</b>	<b>8 739</b>	<b>5 125</b>	<b>216</b>	<b>2 980</b>

Lanjutan Tabel/Continued Table 5.2.2

Kecamatan Subdistrict	Kubis/ Cabbage		Labu Siam/ Chayote	
	2021	2022	2021	2022
(1)	(10)	(11)	(12)	(13)
1. Besuki	-	-	-	-
2. Bandung	-	-	-	-
3. Pakel	-	-	-	-
4. Campurdarat	-	-	-	-
5. Tanggunggunung	-	-	-	-
6. Kalidawir	-	-	-	-
7. Pucanglaban	-	-	-	-
8. Rejotangan	-	-	-	-
9. Ngunut	-	-	-	-
10. Sumbergempol	-	60	-	-
11. Boyolangu	-	-	-	-
12. Tulungagung	-	-	-	-
13. Kedungwaru	-	-	-	-
14. Ngantru	12 250	32 000	-	-
15. Karangrejo	-	-	-	-
16. Kauman	-	-	-	-
17. Gondang	-	-	-	-
18. Pagerwojo	2 498	1 999	642	619
19. Sendang	5 320	2 704	1 820	1 519
<b>Kabupaten Tulungagung</b>	<b>20 068</b>	<b>36 763</b>	<b>2 462</b>	<b>2 138</b>

Lanjutan Tabel/Continued Table 5.2.2

Kecamatan Subdistrict	Melon/ <i>Melon</i>		Petsai/Sawi/ <i>Chinese Cabbage/ mustard green</i>	
	2021	2022	2021	2022
(1)	(10)	(11)	(12)	(13)
1. Besuki	1 107	974	-	-
2. Bandung	270	280	-	-
3. Pakel	945	1 576	9 010	13 733
4. Campurdarat	314	-	-	612
5. Tanggunggunung	-	-	-	-
6. Kalidawir	196	568	-	-
7. Pucanglaban	-	-	-	-
8. Rejotangan	-	-	-	-
9. Ngunut	835	-	-	-
10. Sumbergempol	-	200	-	-
11. Boyolangu	7 875	1 891	59	60
12. Tulungagung	-	-	-	-
13. Kedungwaru	-	-	-	-
14. Ngantru	-	-	8	28
15. Karangrejo	-	-	-	-
16. Kauman	-	-	-	-
17. Gondang	720	5 484	7 753	4 864
18. Pagerwojo	-	-	1 128	718
19. Sendang	-	-	4 920	2 034
<b>Kabupaten Tulungagung</b>	<b>12 262</b>	<b>10 973</b>	<b>22 878</b>	<b>22 049</b>



Lanjutan Tabel/Continued Table 5.2.2

Kecamatan Subdistrict	Semangka/ Water Melon		Terung/ Eggplant	
	2021	2022	2021	2022
(1)	(10)	(11)	(12)	(13)
1. Besuki	-	-	-	-
2. Bandung	190	-	171	-
3. Pakel	9 722	2 310	833	567
4. Campurdarat	-	-	264	39
5. Tanggunggunung	-	-	354	12
6. Kalidawir	-	-	19	-
7. Pucanglaban	-	-	9	118
8. Rejotangan	-	400	-	-
9. Ngunut	-	-	-	-
10. Sumbergempol	-	-	-	440
11. Boyolangu	-	-	-	-
12. Tulungagung	-	-	-	-
13. Kedungwaru	-	-	-	-
14. Ngantru	-	-	120	1 349
15. Karangrejo	-	-	-	-
16. Kauman	-	-	-	-
17. Gondang	5 990	7 759	-	-
18. Pagerwojo	-	-	-	-
19. Sendang	-	-	-	-
<b>Kabupaten Tulungagung</b>	<b>15 902</b>	<b>10 469</b>	<b>1 770</b>	<b>2 524</b>

Lanjutan Tabel/Continued Table 5.2.2

Kecamatan Subdistrict	Tomat/ Tomato		Wortel/ Carrot	
	2021	2022	2021	2022
(1)	(10)	(11)	(12)	(13)
1. Besuki	-	-	-	-
2. Bandung	-	-	-	-
3. Pakel	458	296	-	-
4. Campurdarat	247	11	-	-
5. Tanggunggunung	16	5	-	-
6. Kalidawir	520	-	-	-
7. Pucanglaban	-	-	-	-
8. Rejotangan	784	687	-	-
9. Ngunut	-	-	-	-
10. Sumbergempol	-	445	-	-
11. Boyolangu	547	-	-	-
12. Tulungagung	-	-	-	-
13. Kedungwaru	-	-	-	-
14. Ngantru	24	340	-	-
15. Karangrejo	-	-	-	-
16. Kauman	-	-	-	-
17. Gondang	-	1	-	-
18. Pagerwojo	32	50	576	310
19. Sendang	1 757	1 332	3 958	1 325
<b>Kabupaten Tulungagung</b>	<b>4 385</b>	<b>3 167</b>	<b>4 534</b>	<b>1 635</b>

Catatan/Note: ...

Sumber/Source: BPS, Statistik Pertanian Hortikultura SPH-SBS/BPS-Statistics Indonesia, Agricultural Statistic for Horticulture SPH-SBS

Lanjutan Tabel/Continued Table 5.2.2

Kecamatan Subdistrict	Cabai Besar/TW/Teropong / Chili/Big chili		Cabai Keriting / Chili/Curly chili	
	2021	2022	2021	2022
(1)	(10)	(11)	(12)	(13)
1. Besuki	-	-	110	199
2. Bandung	40	-	91	93
3. Pakel	159	7	292	69
4. Campurdarat	154	215	116	38
5. Tanggunggunung	-	-	-	-
6. Kalidawir	49	-	-	98
7. Pucanglaban	63	-	67	166
8. Rejotangan	-	230	-	-
9. Ngunut	-	441	594	15
10. Sumbergempol	-	5	-	15
11. Boyolangu	569	-	1 086	8
12. Tulungagung	-	-	-	-
13. Kedungwaru	6	200	-	-
14. Ngantru	4	-	6	300
15. Karangrejo	170	3	129	105
16. Kauman	-	-	-	-
17. Gondang	128	200	352	136
18. Pagerwojo	387	1 523	1 758	2 300
19. Sendang	2 480	2 280	2 590	2 920
<b>Kabupaten Tulungagung</b>	<b>4 209</b>	<b>5 104</b>	<b>7 191</b>	<b>6 463</b>

Lanjutan Tabel/Continued Table 5.2.2

Kecamatan Subdistrict	Jamur Tiram / King Oyster Mushrooms (kg/kg)		Jamur Lainnya (kg/kg)	
	2021	2022	2021	2022
(1)	(10)	(11)	(12)	(13)
1. Besuki	-	-	-	-
2. Bandung	-	-	-	-
3. Pakel	191	304	-	-
4. Campurdarat	3	-	-	-
5. Tanggunggunung	-	-	-	-
6. Kalidawir	-	-	-	-
7. Pucanglaban	-	-	-	-
8. Rejotangan	2 579	4 574	-	-
9. Ngunut	-	-	-	-
10. Sumbergempol	-	-	-	-
11. Boyolangu	-	-	-	-
12. Tulungagung	-	-	-	-
13. Kedungwaru	1	-	1	-
14. Ngantru	22 318	2 383	-	-
15. Karangrejo	53	33	-	-
16. Kauman	-	-	-	-
17. Gondang	3 000	414	-	-
18. Pagerwojo	-	-	-	-
19. Sendang	549	747	5	6
<b>Kabupaten Tulungagung</b>	<b>28 694</b>	<b>8 454</b>	<b>5</b>	<b>6</b>

Catatan/Note: ...

Sumber/Source: BPS, Statistik Pertanian Hortikultura SPH-SBS/BPS-Statistics Indonesia, Agricultural Statistic for Horticulture SPH-SBS

**Tabel 5.2.3** Luas Panen Tanaman Sayuran dan Buah-buahan Semusim Menurut Jenis Tanaman di Kabupaten Tulungagung, 2019–2022  
**Harvested Area of Seasonal Vegetables and Fruits by Kind of Plant in Tulungagung Regency, 2019–2022**

Jenis Tanaman <i>Kind of Plants</i>		Satuan <i>Unit</i>	2019	2020	2021	2022
(1)	(2)	(3)	(4)	(5)	(6)	
1.	Bawang Daun/ Scallion	ha	35	49	54	58
2.	Bawang Merah/ Shallots	ha	214	448	527	223
3.	Bawang Putih/ Garlic	ha	12	-	-	-
4.	Bayam/ Spinach	ha	85	79	66	91
5.	Buncis/ String Bean	ha	8	22	3	3
6.	Cabai Rawit/ Chili/Cayenne Pepper	ha	208	239	264	219
7.	Kacang Panjang/ Long Beans	ha	87	94	50	16
8.	Kangkung/ Water Spinach	ha	55	43	37	104
9.	Kembang Kol/ Cauliflower	ha	-	1	-	-
10.	Kentang/ Potato	ha	6	2	-	-
11.	Ketimun/ Cucumber	ha	30	9	11	15
12.	Kubis/ Cabbage	ha	78	61	117	140
13.	Labu Siam/ Chayote	ha	7	15	13	13
14.	Melon/ Melon	ha	177	142	99	50
15.	Petsai/Sawi/ Chinese Cabbage/Mustard Green	ha	137	134	212	188
16.	Semangka/ Watermelon	ha	195	132	62	45
17.	Terung/ Eggplant	ha	58	72	51	31
18.	Tomat/ Tomato	ha	59	69	46	32
19.	Wortel/ Carrot	ha	16	7	55	27
20.	Cabai Besar/TW/Teropong / Chili/Big chili	ha	...	...	70	62
21.	Cabai Keriting/ Chili/Curlly chili	ha	...	...	108	102
22.	Jamur Tiram/ King Oyster Mushroom	m <sup>2</sup>	...	...	...	...
23.	Jamur Lainnya/ Mushroom	m <sup>2</sup>	...	...	79	78

Catatan/Note: ...

Sumber/Source: BPS, Statistik Pertanian Hortikultura SPH-SBS/BPS-Statistics Indonesia, Agricultural Statistic for Horticulture SPH-SBS

**Tabel 5.2.4** **Produksi Tanaman Sayuran dan Buah-buahan Semusim Menurut Jenis Tanaman di Kabupaten Tulungagung (ton), 2019–2022**  
**Production of Seasonal Vegetables and Fruits by Kind of Plant in Tulungagung Regency (ton), 2019–2022**

	<b>Jenis Tanaman</b> <i>Kind of Plants</i>	<b>Satuan Unit</b>	<b>2019</b>	<b>2020</b>	<b>2021</b>	<b>2022</b>
	(1)	(2)	(3)	(4)	(5)	(6)
1.	Bawang Daun/ Scallion	kw/ qui	293	556	3 194	2 748
2.	Bawang Merah/ Shallots	kw/ qui	14 439	30 008	38 202	18 165
3.	Bawang Putih/ Garlic	kw/ qui	42	-	-	-
4.	Bayam/ Spinach	kw/ qui	3 345	4 844	6 908	7 277
5.	Buncis/ String Bean	kw/ qui	234	318	23	120
6.	Cabai Rawit/ Chili/Cayenne Pepper	kw/ qui	10 771	9 491	17 122	11 925
7.	Kacang Panjang/ Long Beans	kw/ qui	2 568	3 004	4 471	176
8.	Kangkung/ Water Spinach	kw/ qui	10 364	12 513	8 739	5 125
9.	Kembang Kol/ Cauliflower	kw/ qui	-	225	-	-
10.	Kentang/ Potato	kw/ qui	76	42	-	-
11.	Ketimun/ Cucumber	kw/ qui	1 922	1 127	216	2 980
12.	Kubis/ Cabbage	kw/ qui	3 279	3 987	20 068	36 763
13.	Labu Siam/ Chayote	kw/ qui	472	1 490	2 462	2 138
14.	Melon/ Melon	kw/ qui	26 169	16 587	12 262	10 973
15.	Petsai/Sawi/ Chinese Cabbage/Mustard Green	kw/ qui	14 836	15 136	22 878	22 049
16.	Semangka/ Watermelon	kw/ qui	30 599	20 880	15 902	10 469
17.	Terung/ Eggplant	kw/ qui	2 713	3 143	1 770	2 524
18.	Tomat/ Tomato	kw/ qui	1 558	2 790	4 385	3 167
19.	Wortel/ Carrot	kw/ qui	233	121	4 534	1 635
20.	Cabai Besar/TW/Teropong / Chili/Big chili	kw/ qui	...	...	4 209	5 104
21.	Cabai Keriting/ Chili/Curlly chili	kw/ qui	...	...	7 191	6 463
22.	Jamur Tiram/ King Oyster Mushroom	kg	...	...	28 694	8 454
23.	Jamur Lainnya/ Mushroom	kg	...	...	6	6

Catatan/Note: ...

Sumber/Source: BPS, Statistik Pertanian Hortikultura SPH-SBS/BPS-Statistics Indonesia, Agricultural Statistic for Horticulture SPH-SBS

Tabel  
Table 5.2.5**Luas Panen Tanaman Biofarmaka Menurut Kecamatan dan Jenis Tanaman di Kabupaten Tulungagung (m<sup>2</sup>), 2021 dan 2022****Harvested Area of Medicinal Plants by Subdistrict and Kind of Plant in Tulungagung Regency (m<sup>2</sup>), 2021 and 2022**

Kecamatan Subdistrict	Jahe/ Ginger		Kapulaga/ Java Cardamom		Kencur/ East Indian Galangal	
	2021	2022	2021	2022	2021	2022
(1)	(2)	(3)	(4)	(5)	(6)	(7)
1. Besuki	11 567	9 984	-	-	3 462	3 886
2. Bandung	-	-	-	-	-	-
3. Pakel	-	-	-	-	-	-
4. Campurdarat	-	-	-	-	-	-
5. Tanggunggunung	1 194	40 250	-	-	716	-
6. Kalidawir	25	170 000	-	-	-	-
7. Pucanglaban	-	-	-	-	-	-
8. Rejotangan	363	-	-	-	190	-
9. Ngunut	-	-	-	-	-	-
10. Sumbergempol	-	-	-	-	-	-
11. Boyolangu	688	-	-	-	491	-
12. Tulungagung	1	-	-	-	-	-
13. Kedungwaru	10	7	-	-	20	12
14. Ngantru	-	-	-	-	-	-
15. Karangrejo	-	25	-	-	-	-
16. Kauman	-	-	-	-	-	-
17. Gondang	-	267	-	-	-	190
18. Pagerwojo	3 685	37 000	180	60	7 860	52 000
19. Sendang	147	157	-	-	48	-
<b>Kabupaten Tulungagung</b>	<b>17 680</b>	<b>257 690</b>	<b>180</b>	<b>60</b>	<b>12 787</b>	<b>56 088</b>

Lanjutan Tabel/Continued Table 5.2.5

Kecamatan Subdistrict	Kunyit/ <i>Turmeric</i>		Laos/Lengkuas/ <i>Galanga</i>		Lempuyang/ <i>Zingiber</i> <i>Aromaticum</i>	
	2021	2022	2021	2022	2021	2022
(1)	(8)	(9)	(10)	(11)	(12)	(13)
1. Besuki	14 658	14 649	7 471	7 498	469	448
2. Bandung	-	-	-	-	-	-
3. Pakel	-	-	-	-	-	-
4. Campurdarat	-	-	-	-	-	-
5. Tanggunggunung	3 185	4 660	2 187	645	1 198	-
6. Kalidawir	-	-	-	-	-	-
7. Pucanglaban	-	-	-	-	-	-
8. Rejotangan	125	-	-	-	-	-
9. Ngunut	1 200	1 000	-	-	-	-
10. Sumbergempol	-	-	-	-	-	-
11. Boyolangu	1 814	-	300	-	-	-
12. Tulungagung	1	-	-	-	-	-
13. Kedungwaru	25	15	15	-	-	-
14. Ngantru	-	-	-	-	-	-
15. Karangrejo	-	-	-	-	-	-
16. Kauman	-	-	-	-	-	-
17. Gondang	-	200	-	171	-	65
18. Pagerwojo	8 000	2 000	1 002	2 700	430	-
19. Sendang	207	84	74	110	9	-
<b>Kabupaten Tulungagung</b>	<b>29 215</b>	<b>22 608</b>	<b>11 049</b>	<b>11 124</b>	<b>2 106</b>	<b>513</b>



Lanjutan Tabel/Continued Table 5.2.5

Kecamatan Subdistrict	Mahkota Dewa/ <i>Phaleria Macrocarpa</i> (pohon/ tree)		Mengkudu/Pace/ <i>Indian Mulberry</i> (pohon/ tree)		Sambiloto/ <i>King of Bitter</i>	
	2021	2022	2021	2022	2021	2022
(1)	(14)	(15)	(16)	(17)	(18)	(19)
1. Besuki	-	-	309	309	-	-
2. Bandung	-	-	-	-	-	-
3. Pakel	-	-	-	-	-	-
4. Campurdarat	-	-	-	-	-	-
5. Tanggunggunung	-	-	290	-	-	-
6. Kalidawir	-	-	-	-	-	-
7. Pucanglaban	-	-	185	185	-	-
8. Rejotangan	-	-	-	-	-	-
9. Ngunut	28	-	208	308	-	-
10. Sumbergempol	-	-	-	-	-	-
11. Boyolangu	-	-	-	-	-	-
12. Tulungagung	-	-	18	4	-	-
13. Kedungwaru	-	-	10	90	-	-
14. Ngantru	-	-	-	-	-	-
15. Karangrejo	-	-	130	100	-	-
16. Kauman	-	-	-	-	-	-
17. Gondang	-	-	-	17	-	12
18. Pagerwojo	-	25	260	-	125	25
19. Sendang	-	-	54	96	-	-
<b>Kabupaten Tulungagung</b>	<b>28</b>	<b>25</b>	<b>1 464</b>	<b>1 109</b>	<b>125</b>	<b>37</b>

Lanjutan Tabel/Continued Table 5.2.5

Kecamatan Subdistrict	Temuireng/ <i>Black Turmeric</i>		Temukunci/ <i>Chinese Keys</i>		Temulawak/ <i>Java Turmeric</i>	
	2021	2022	2021	2022	2021	2022
(1)	(20)	(21)	(22)	(23)	(24)	(25)
1. Besuki	342	347	81	82	6 332	6 328
2. Bandung	-	-	-	-	-	-
3. Pakel	-	-	-	-	-	-
4. Campurdarat	-	-	-	-	-	-
5. Tanggunggunung	426	-	-	-	1 077	-
6. Kalidawir	-	-	-	-	-	-
7. Pucanglaban	-	-	-	-	-	-
8. Rejotangan	-	-	-	-	-	-
9. Ngunut	-	-	-	-	-	-
10. Sumbergempol	-	-	-	-	-	-
11. Boyolangu	-	-	-	-	968	-
12. Tulungagung	-	-	-	-	-	-
13. Kedungwaru	-	-	-	-	-	-
14. Ngantru	-	-	-	-	-	-
15. Karangrejo	-	-	-	-	-	-
16. Kauman	-	-	-	-	-	-
17. Gondang	-	96	-	130	-	90
18. Pagerwojo	950	-	448	200	1 250	400
19. Sendang	-	-	243	-	14	-
<b>Kabupaten Tulungagung</b>	<b>1 718</b>	<b>443</b>	<b>772</b>	<b>412</b>	<b>9 641</b>	<b>6 818</b>

Lanjutan Tabel/Continued Table 5.2.5

Kecamatan Subdistrict	Jeruk Nipis/ Lime (pohon/ tree)		Serai/Lemongrass	
	2021	2022	2021	2022
(1)	(26)	(27)	(28)	(29)
1. Besuki	1 025	1 025	-	-
2. Bandung	-	-	-	-
3. Pakel	-	-	-	-
4. Campurdarat	25 760	25 742	-	-
5. Tanggunggunung	372	372	-	-
6. Kalidawir	-	-	-	-
7. Pucanglaban	-	-	-	-
8. Rejotangan	-	-	-	-
9. Ngunut	-	500	-	-
10. Sumbergempol	-	-	-	-
11. Boyolangu	-	-	-	-
12. Tulungagung	-	-	-	-
13. Kedungwaru	-	5	-	-
14. Ngantru	-	-	-	-
15. Karangrejo	-	-	-	3
16. Kauman	-	-	-	-
17. Gondang	-	55	-	-
18. Pagerwojo	-	-	50	48
19. Sendang	-	-	-	-
<b>Kabupaten Tulungagung</b>	<b>27 157</b>	<b>27 699</b>	<b>50</b>	<b>51</b>

Catatan/Note: ...

Sumber/Source: BPS, Statistik Pertanian Hortikultura SPH-TBF/BPS-Statistics Indonesia, Agricultural Statistic for Horticulture SPH-TBF

**Tabel 5.2.6**  
**Table**

**Produksi Tanaman Biofarmaka Menurut Kecamatan dan Jenis Tanaman di Kabupaten Tulungagung (kg), 2021 dan 2022**

***Production of Medicinal Plants by Subdistrict and Kind of Plant in Tulungagung Regency (kg), 2021 and 2022***

Kecamatan Subdistrict	Jahe/ Ginger		Kapulaga/ Java Cardamom		Kencur/ East Indian Galangal	
	2021	2022	2021	2022	2021	2022
(1)	(2)	(3)	(4)	(5)	(6)	(7)
1. Besuki	216 688	99 840	-	-	41 307	29 148
2. Bandung	-	-	-	-	-	-
3. Pakel	-	-	-	-	-	-
4. Campurdarat	-	-	-	-	-	-
5. Tanggunggunung	775	30 187	-	-	250	-
6. Kalidawir	315	167 600	-	-	-	-
7. Pucanglaban	-	-	-	-	-	-
8. Rejotangan	3 800	-	-	-	973	-
9. Ngunut	-	-	-	-	-	-
10. Sumbergempol	-	-	-	-	-	-
11. Boyolangu	4 816	-	-	-	2 455	-
12. Tulungagung	3	-	-	-	-	-
13. Kedungwaru	20	7	-	-	25	12
14. Ngantru	-	-	-	-	-	-
15. Karangrejo	-	25	-	-	-	-
16. Kauman	-	-	-	-	-	-
17. Gondang	-	80	-	-	-	76
18. Pagerwojo	17 460	33 330	32	30	38 250	52 000
19. Sendang	256	224	-	-	27	-
<b>Kabupaten Tulungagung</b>	<b>244 133</b>	<b>331 293</b>	<b>32</b>	<b>30</b>	<b>83 287</b>	<b>81 236</b>

Lanjutan Tabel/Continued Table 5.2.6

Kecamatan Subdistrict	Kunyit/ <i>Turmeric</i>		Laos/Lengkuas/ <i>Galanga</i>		Lempuyang/ <i>Zingiber</i> <i>Aromaticum</i>	
	2021	2022	2021	2022	2021	2022
(1)	(8)	(9)	(10)	(11)	(12)	(13)
1. Besuki	152 772	124 517	85 264	56 235	3 765	2 464
2. Bandung	-	-	-	-	-	-
3. Pakel	-	-	-	-	-	-
4. Campurdarat	-	-	-	-	-	-
5. Tanggunggunung	2 100	46 600	1 700	3 225	732	-
6. Kalidawir	-	-	-	-	-	-
7. Pucanglaban	-	-	-	-	-	-
8. Rejotangan	1 130	-	-	-	-	-
9. Ngunut	4 800	500	-	-	-	-
10. Sumbergempol	-	-	-	-	-	-
11. Boyolangu	9 100	-	1 550	-	-	-
12. Tulungagung	2	-	-	-	-	-
13. Kedungwaru	25	15	15	-	-	-
14. Ngantru	-	-	-	-	-	-
15. Karangrejo	-	-	-	-	-	-
16. Kauman	-	-	-	-	-	-
17. Gondang	-	90	-	68	-	65
18. Pagerwojo	4 321	2 400	5 900	3 240	2 020	-
19. Sendang	412	126	559	318	12	-
<b>Kabupaten Tulungagung</b>	<b>174 662</b>	<b>174 248</b>	<b>94 988</b>	<b>63 086</b>	<b>6 529</b>	<b>2 529</b>

Lanjutan Tabel/Continued Table 5.2.6

Kecamatan Subdistrict	Mahkota Dewa/ <i>Phaleria Macrocarpa</i>		Mengkudu/Pace/ <i>Indian Mulberry</i>		Sambiloto/ <i>King of Bitter</i>	
	2021	2022	2021	2022	2021	2022
(1)	(14)	(15)	(16)	(17)	(18)	(19)
1. Besuki	-	-	12 342	15 840	-	-
2. Bandung	-	-	-	-	-	-
3. Pakel	-	-	-	-	-	-
4. Campurdarat	-	-	-	-	-	-
5. Tanggunggunung	-	-	2 795	-	-	-
6. Kalidawir	-	-	-	-	-	-
7. Pucanglaban	-	-	5 754	4 092	-	-
8. Rejotangan	-	-	-	-	-	-
9. Ngunut	710	-	6 470	900	-	-
10. Sumbergempol	-	-	-	-	-	-
11. Boyolangu	-	-	-	-	-	-
12. Tulungagung	-	-	154	8	-	-
13. Kedungwaru	-	-	300	45	-	-
14. Ngantru	-	-	-	-	-	-
15. Karangrejo	-	-	1 386	234	-	-
16. Kauman	-	-	-	-	-	-
17. Gondang	-	-	-	85	-	5
18. Pagerwojo	-	325	1 900	-	75	30
19. Sendang	-	-	297	215	-	-
<b>Kabupaten Tulungagung</b>	<b>710</b>	<b>325</b>	<b>31 398</b>	<b>21 419</b>	<b>75</b>	<b>35</b>

Lanjutan Tabel/Continued Table 5.2.6

Kecamatan Subdistrict	Temuireng/ <i>Black Turmeric</i>		Temukunci/ <i>Chinese Keys</i>		Temulawak/ <i>Java Turmeric</i>	
	2021	2022	2021	2022	2021	2022
(1)	(20)	(21)	(22)	(23)	(24)	(25)
1. Besuki	3 189	2 256	800	574	62 681	44 296
2. Bandung	-	-	-	-	-	-
3. Pakel	-	-	-	-	-	-
4. Campurdarat	-	-	-	-	-	-
5. Tanggunggunung	525	-	-	-	1 475	-
6. Kalidawir	-	-	-	-	-	-
7. Pucanglaban	-	-	-	-	-	-
8. Rejotangan	-	-	-	-	-	-
9. Ngunut	-	-	-	-	-	-
10. Sumbergempol	-	-	-	-	-	-
11. Boyolangu	-	-	-	-	4 856	-
12. Tulungagung	-	-	-	-	-	-
13. Kedungwaru	-	-	-	-	-	-
14. Ngantru	-	-	-	-	-	-
15. Karangrejo	-	-	-	-	-	-
16. Kauman	-	-	-	-	-	-
17. Gondang	-	57	-	65	-	63
18. Pagerwojo	3 020	-	1 612	140	4 220	360
19. Sendang	-	-	243	-	84	-
<b>Kabupaten Tulungagung</b>	<b>6 734</b>	<b>2 313</b>	<b>2 655</b>	<b>779</b>	<b>73 316</b>	<b>44 719</b>

Lanjutan Tabel/Continued Table 5.2.6

Kecamatan Subdistrict	Jeruk Nipis/ Lime		Serai/Lemongrass	
	2021	2022	2021	2022
(1)	(26)	(27)	(28)	(29)
1. Besuki	17 800	20 750	-	-
2. Bandung	-	-	-	-
3. Pakel	-	-	-	-
4. Campurdarat	515 422	539 367	-	-
5. Tanggunggunung	4 092	8 110	-	-
6. Kalidawir	-	-	-	-
7. Pucanglaban	-	-	-	-
8. Rejotangan	-	-	-	-
9. Ngunut	-	2 500	-	-
10. Sumbergempol	-	-	-	-
11. Boyolangu	-	-	-	-
12. Tulungagung	-	-	-	-
13. Kedungwaru	-	35	-	-
14. Ngantru	-	-	-	-
15. Karangrejo	-	-	-	9
16. Kauman	-	-	-	-
17. Gondang	-	550	-	-
18. Pagerwojo	-	-	300	280
19. Sendang	-	-	-	-
<b>Kabupaten Tulungagung</b>	<b>537 314</b>	<b>571 312</b>	<b>300</b>	<b>289</b>

Catatan/Note: ...

Sumber/Source: BPS, Statistik Pertanian Hortikultura SPH-TBF/BPS-Statistics Indonesia, Agricultural Statistic for Horticulture SPH-TBF



**Tabel 5.2.7** Luas Panen Tanaman Biofarmaka Menurut Jenis Tanaman di Kabupaten Tulungagung, 2020–2022  
**Table 5.2.7** *Harvested Area of Medicinal Plants by Kind of Plant in Tulungagung Regency, 2020–2022*

Jenis Tanaman <i>Kind of Plants</i>		Satuan <i>Unit</i>	2020	2021	2022
(1)	(2)	(3)	(4)	(5)	(6)
1.	Jahe/ <i>Ginger</i>	m <sup>2</sup> / m <sup>2</sup>	18 767	17 680	257 690
2.	Kapulaga/ <i>Java Cardamom</i>	m <sup>2</sup> / m <sup>2</sup>	-	180	60
3.	Kencur/ <i>East Indian Galangal</i>	m <sup>2</sup> / m <sup>2</sup>	1 937	12 787	56 088
4.	Kunyit/ <i>Turmeric</i>	m <sup>2</sup> / m <sup>2</sup>	16 576	29 215	22 608
5.	Laos/Lengkuas/ <i>Galanga</i>	m <sup>2</sup> / m <sup>2</sup>	3 086	11 049	11 124
6.	Lempuyang/ <i>Zingiber Aromaticum</i>	m <sup>2</sup> / m <sup>2</sup>	1 547	2 106	513
7.	Mahkota Dewa/ <i>Phaleria Macrocarpa</i>	pohon/ <i>tree</i>	28	28	25
8.	Mengkudu/Pace/ <i>Indian Mulberry</i>	pohon/ <i>tree</i>	1 413	1 464	1 109
9.	Sambiloto/ <i>King of Bitter</i>	m <sup>2</sup> / m <sup>2</sup>	-	125	37
10.	Temuireng/ <i>Black Turmeric</i>	m <sup>2</sup> / m <sup>2</sup>	419	1 718	443
11.	Temukunci/ <i>Chinese Keys</i>	m <sup>2</sup> / m <sup>2</sup>	299	772	412
12.	Temulawak/ <i>Java Turmeric</i>	m <sup>2</sup> / m <sup>2</sup>	1 866	9 641	6 818
13.	Jeruk Nipis/ <i>Lime</i>	pohon/ <i>tree</i>	...	27 157	27 699
14.	Serai/ <i>Lemongrass</i>	m <sup>2</sup> / m <sup>2</sup>	...	50	51

Catatan/Note: ...

Sumber/Source: BPS, Statistik Pertanian Hortikultura SPH-TBF/BPS-Statistics Indonesia, Agricultural Statistic for Horticulture SPH-TBF

**Tabel 5.2.8** **Produksi Tanaman Biofarmaka Menurut Jenis Tanaman di Kabupaten Tulungagung (kg), 2020-2022**  
**Table 5.2.8** **Production of Medicinal Plants by Kind of Plant in Tulungagung Regency (kg), 2020-2022**

Jenis Tanaman <i>Kind of Plants</i>		Satuan <i>Unit</i>	2020	2021	2022
(1)	(2)	(3)	(4)	(5)	(6)
1.	Jahe/ <i>Ginger</i>	kg/ kg	16 894	244 133	331 293
2.	Kapulaga/ <i>Java Cardamom</i>	kg/ kg	-	32	30
3.	Kencur/ <i>East Indian Galangal</i>	kg/ kg	7 150	83 287	81 236
4.	Kunyit/ <i>Turmeric</i>	kg/ kg	23 679	174 662	174 248
5.	Laos/Lengkuas/ <i>Galanga</i>	kg/ kg	7 257	94 988	63 086
6.	Lempuyang/ <i>Zingiber Aromaticum</i>	kg/ kg	1 765	6 529	2 529
7.	Mahkota Dewa/ <i>Phaleria Macrocarpa</i>	kg/ kg	1 350	710	325
8.	Mengkudu/Pace/ <i>Indian Mulberry</i>	kg/ kg	30 697	31 398	21 419
9.	Sambiloto/ <i>King of Bitter</i>	kg/ kg	-	75	35
10.	Temuireng/ <i>Black Turmeric</i>	kg/ kg	738	6 734	2 313
11.	Temukunci/ <i>Chinese Keys</i>	kg/ kg	1 293	2 655	779
12.	Temulawak/ <i>Java Turmeric</i>	kg/ kg	6 020	73 316	44 719
13.	Jeruk Nipis/ <i>Lime</i>	kg/ kg	...	537 314	571 312
14.	Serai/ <i>Lemongrass</i>	kg/ kg	...	300	289

Catatan/Note: ...

Sumber/Source: BPS, Statistik Pertanian Hortikultura SPH-TBF/BPS-Statistics Indonesia, Agricultural Statistic for Horticulture SPH-TBF

**Tabel**  
**Table** 5.2.9

**Luas Panen Tanaman Hias Menurut Kecamatan dan Jenis Tanaman di Kabupaten Tulungagung (m<sup>2</sup>), 2021 dan 2022**  
**Harvested Area of Ornamental Plants by Subdistrict and Kind of Plant in Tulungagung Regency (m<sup>2</sup>), 2021 and 2022**

Kecamatan Subdistrict	Anthurium Bunga/ Flamingo Lily Flower		Krisan/ Chrysantemum		Mawar/ Rose	
	2021	2022	2021	2022	2021	2022
(1)	(2)	(3)	(4)	(5)	(6)	(7)
1. Besuki	-	-	-	-	-	-
2. Bandung	-	-	-	-	-	-
3. Pakel	-	-	-	-	-	-
4. Campurdarat	-	-	-	-	-	-
5. Tanggunggunung	-	-	-	-	-	-
6. Kalidawir	-	-	-	-	-	-
7. Pucanglaban	-	-	-	-	-	-
8. Rejotangan	-	-	-	-	-	-
9. Ngunut	-	-	-	-	-	-
10. Sumbergempol	-	-	-	-	-	-
11. Boyolangu	-	-	-	-	-	-
12. Tulungagung	-	-	-	-	1	-
13. Kedungwaru	-	-	-	-	-	1
14. Ngantru	-	-	-	-	-	-
15. Karangrejo	-	-	-	-	-	-
16. Kauman	-	-	-	-	-	-
17. Gondang	-	-	-	-	-	-
18. Pagerwojo	20	6	-	-	205	86
19. Sendang	-	-	120	-	-	-
<b>Kabupaten Tulungagung</b>	<b>20</b>	<b>6</b>	<b>120</b>	<b>-</b>	<b>206</b>	<b>87</b>

Lanjutan Tabel/Continued Table 5.2.9

Kecamatan Subdistrict	Melati/ Jasmine		Pedang-Pedangan/ Sanseviera	
	2021	2022	2021	2022
(1)	(8)	(9)	(10)	(11)
1. Besuki	-	-	-	-
2. Bandung	-	-	-	-
3. Pakel	-	-	-	-
4. Campurdarat	23 450	26 040	-	-
5. Tanggunggunung	-	-	-	-
6. Kalidawir	-	-	-	-
7. Pucanglaban	-	-	-	-
8. Rejotangan	-	-	-	-
9. Ngunut	4 800	4 240	-	-
10. Sumbergempol	-	-	-	-
11. Boyolangu	-	-	-	-
12. Tulungagung	4	-	-	-
13. Kedungwaru	3	9	-	-
14. Ngantru	-	-	-	-
15. Karangrejo	-	-	-	-
16. Kauman	-	-	-	-
17. Gondang	-	-	-	-
18. Pagerwojo	30	85	118	-
19. Sendang	8	8	-	-
<b>Kabupaten Tulungagung</b>	<b>28 295</b>	<b>30 382</b>	<b>118</b>	<b>-</b>

Lanjutan Tabel/Continued Table 5.2.9

Kecamatan Subdistrict	Philodendron/ <i>Philodendron</i>		Anggrek Pot/ <i>Orchid Potted Orchid</i>	
	2021	2022	2021	2022
(1)	(12)	(13)	(14)	(15)
1. Besuki	-	-	-	-
2. Bandung	-	-	-	-
3. Pakel	-	-	251	25
4. Campurdarat	23 450	26 040	-	-
5. Tanggunggunung	-	-	-	-
6. Kalidawir	-	-	-	-
7. Pucanglaban	-	-	-	-
8. Rejotangan	-	-	-	-
9. Ngunut	4 800	4 240	-	-
10. Sumbergempol	-	-	-	-
11. Boyolangu	-	-	-	-
12. Tulungagung	4	-	-	-
13. Kedungwaru	3	9	-	-
14. Ngantru	-	-	-	-
15. Karangrejo	-	-	-	-
16. Kauman	-	-	-	-
17. Gondang	-	-	-	2 500
18. Pagerwojo	30	85	117	196
19. Sendang	8	8	-	-
<b>Kabupaten Tulungagung</b>	<b>28 295</b>	<b>30 382</b>	<b>368</b>	<b>2 721</b>

Catatan/Note: ...

Sumber/Source: BPS, Statistik Pertanian Hortikultura SPH-TH/BPS-Statistics Indonesia, Agricultural Statistik for Horticulture SPH-TH

**Tabel**  
**Table** 5.2.10

**Produksi Tanaman Hias Menurut Kecamatan dan Jenis Tanaman di Kabupaten Tulungagung (tangkai), 2021 dan 2022**

***Production of Ornamental Plants by Subdistrict and Kind of Plant in Tulungagung Regency (stalks), 2021 and 2022***

Kecamatan Subdistrict	Anthurium Bunga/ Flamingo Lily Flower		Krisan/ Chrysantemum		Mawar/ Rose	
	2021	2022	2021	2022	2021	2022
(1)	(2)	(3)	(4)	(5)	(6)	(7)
1. Besuki	-	-	-	-	-	-
2. Bandung	-	-	-	-	-	-
3. Pakel	-	-	-	-	-	-
4. Campurdarat	-	-	-	-	-	-
5. Tanggunggunung	-	-	-	-	-	-
6. Kalidawir	-	-	-	-	-	-
7. Pucanglaban	-	-	-	-	-	-
8. Rejotangan	-	-	-	-	-	-
9. Ngunut	-	-	-	-	-	-
10. Sumbergempol	-	-	-	-	-	-
11. Boyolangu	-	-	-	-	-	-
12. Tulungagung	-	-	-	-	3	-
13. Kedungwaru	-	-	-	-	-	1
14. Ngantru	-	-	-	-	-	-
15. Karangrejo	-	-	-	-	-	-
16. Kauman	-	-	-	-	-	-
17. Gondang	-	-	-	-	-	-
18. Pagerwojo	100	70	-	-	555	226
19. Sendang	-	-	9 600	-	-	-
<b>Kabupaten Tulungagung</b>	<b>100</b>	<b>70</b>	<b>9 600</b>	<b>-</b>	<b>558</b>	<b>227</b>

Lanjutan Tabel/Continued Table 5.2.10

Kecamatan Subdistrict	Melati/ Jasmine		Pedang-Pedangan/ Sanseviera	
	2021	2022	2021	2022
(1)	(8)	(9)	(10)	(11)
1. Besuki	-	-	-	-
2. Bandung	-	-	-	-
3. Pakel	-	-	-	-
4. Campurdarat	9 779	12 712	-	-
5. Tanggunggunung	-	-	-	-
6. Kalidawir	-	-	-	-
7. Pucanglaban	-	-	-	-
8. Rejotangan	-	-	-	-
9. Ngunut	4 667	80 590	-	-
10. Sumbergempol	-	-	-	-
11. Boyolangu	-	-	-	-
12. Tulungagung	7	-	-	-
13. Kedungwaru	3	10	-	-
14. Ngantru	-	-	-	-
15. Karangrejo	-	-	-	-
16. Kauman	-	-	-	-
17. Gondang	-	-	-	-
18. Pagerwojo	30	50	1 480	-
19. Sendang	2	4	-	-
<b>Kabupaten Tulungagung</b>	<b>14 488</b>	<b>93 366</b>	<b>1 480</b>	<b>-</b>

Lanjutan Tabel/Continued Table 5.2.10

Kecamatan Subdistrict	Philodendron/ <i>Philodendron</i>		Anggrek Pot/ <i>Orchid Potted</i> Orchid	
	2021	2022	2021	2022
(1)	(12)	(13)	(14)	(15)
1. Besuki	-	-	-	-
2. Bandung	-	-	-	-
3. Pakel	-	-	251	25
4. Campurdarat	-	-	-	-
5. Tanggunggunung	-	-	-	-
6. Kalidawir	-	-	-	-
7. Pucanglaban	-	-	-	-
8. Rejotangan	-	-	-	-
9. Ngunut	-	-	-	-
10. Sumbergempol	-	-	-	-
11. Boyolangu	-	-	-	-
12. Tulungagung	-	-	-	-
13. Kedungwaru	-	-	-	-
14. Ngantru	-	-	-	-
15. Karangrejo	-	-	-	-
16. Kauman	-	-	-	-
17. Gondang	-	-	-	2 500
18. Pagerwojo	43	124	3 136	3 920
19. Sendang	19 094	7 882	-	-
<b>Kabupaten Tulungagung</b>	<b>19 137</b>	<b>8 006</b>	<b>3 387</b>	<b>6 445</b>

Catatan/Note: ...

Sumber/Source: BPS, Statistik Pertanian Hortikultura SPH-TH/BPS-Statistics Indonesia, Agricultural Statistik for Horticulture SPH-TH



**Tabel 5.2.11** Luas Panen Tanaman Hias Menurut Jenis Tanaman di Kabupaten Tulungagung, 2019–2022  
**Table** *Harvested Area of Ornamental Plants by Kind of Plant in Tulungagung Regency, 2019–2022*

Jenis Tanaman <i>Kind of Plants</i>		Satuan <i>Unit</i>	2019	2020	2021	2022
(1)	(2)	(3)	(4)	(5)	(6)	
1.	Anthurium Bunga/ <i>Flamingo Lily Flower</i>	m <sup>2</sup> / m <sup>2</sup>	-	-	20	6
2.	Anthurium Daun/ <i>Anthurium</i>	m <sup>2</sup> / m <sup>2</sup>	1	1	...	...
3.	Krisan/ <i>Chrysantemum</i>	m <sup>2</sup> / m <sup>2</sup>	1 715	360	120	-
4.	Mawar/ <i>Rose</i>	m <sup>2</sup> / m <sup>2</sup>	203	4	206	87
5.	Melati/ <i>Jasmine</i>	m <sup>2</sup> / m <sup>2</sup>	23 560	29 097	28 295	30 382
6.	Pedang-Pedangan/ <i>Sansevieria</i>	m <sup>2</sup> / m <sup>2</sup>	-	-	118	-
7.	Philodendron/ <i>Philodendron</i>	m <sup>2</sup> / m <sup>2</sup>	1 800	1 600	1 467	986
8.	Pisang-Pisangan/ <i>Heliconia</i>	m <sup>2</sup> / m <sup>2</sup>	1	1	-	-
9.	Anggrek Pot/ <i>Potted Orchid</i>	m <sup>2</sup> / m <sup>2</sup>	...	...	368	2 721

Catatan/Note: ...

Sumber/Source: BPS, Statistik Pertanian Hortikultura SPH-TH/BPS-Statistics Indonesia, *Agricultural Statistik for Horticulture SPH-TH*

**Tabel** 5.2.12 **Produksi Tanaman Hias Menurut Jenis Tanaman di Kabupaten Tulungagung, 2019–2022**  
**Table** 5.2.12 **Production of Ornamental Plants by Kind of Plant in Tulungagung Regency, 2019–2022**

Jenis Tanaman Kind of Plants		Satuan Unit	2019	2020	2021	2022
(1)	(2)	(3)	(4)	(5)	(6)	
1.	Anthurium Bunga/ <i>Flamingo Lily Flower</i>	tangkai/ <i>stalks</i>	-	-	100	70
2.	Anthurium Daun/ <i>Anthurium</i>	pohon/ <i>tree</i>	42	84	...	...
3.	Krisan/ <i>Chrysantemum</i>	tangkai/ <i>stalks</i>	144 060	30 600	9 600	-
4.	Mawar/ <i>Rose</i>	tangkai/ <i>stalks</i>	1 870	111	558	227
5.	Melati/ <i>Jasmine</i>	kg	19 181	20 512	14 488	93 366
6.	Pedang-Pedangan/ <i>Sansevieria</i>	pohon/ <i>tree</i>	-	-	1 480	-
7.	Philodendron/ <i>Philodendron</i>	pohon/ <i>tree</i>	11 102	10 270	19 137	8 006
8.	Pisang-Pisangan/ <i>Heliconia</i>	tangkai/ <i>stalks</i>	18	36	-	-
9.	Anggrek Pot/ <i>Potted Orchid</i>	pohon/ <i>tree</i>	...	...	3 387	6 445

Catatan/Note: ...

Sumber/Source: BPS, Statistik Pertanian Hortikultura SPH-TH/BPS-Statistics Indonesia, Agricultural Statistik for Horticulture SPH-TH

Tabel  
Table 5.2.13**Produksi Buah-buahan Menurut Kecamatan dan Jenis Tanaman di Kabupaten Tulungagung (kw), 2021 dan 2022*****Production of Fruits by Subdistrict and Kind of Plant in Tulungagung Regency (qui), 2021 and 2022***

Kecamatan Subdistrict	Alpukat/ Avocado		Anggur/ Grape		Belimbing/ Star Fruit	
	2021	2022	2021	2022	2021	2022
(1)	(2)	(3)	(4)	(5)	(6)	(7)
1. Besuki	81	257	-	-	223	147
2. Bandung	38	75	-	-	58	98
3. Pakel	76	-	-	-	413	416
4. Campurdarat	81	31	-	-	486	485
5. Tanggunggunung	10 690	18 047	-	-	340	370
6. Kalidawir	2 319	1 834	-	-	93	568
7. Pucanglaban	5 672	3 467	-	-	123	68
8. Rejotangan	-	150	-	-	54 660	27 876
9. Ngunut	34	65	-	-	18 882	5 540
10. Sumbergempol	668	2 735	-	5	828	1 854
11. Boyolangu	2	-	-	-	24 217	77 571
12. Tulungagung	19	80	-	-	520	506
13. Kedungwaru	40	388	-	-	167	375
14. Ngantru	398	180	-	-	1 075	1 422
15. Karangrejo	2 260	1 981	-	-	635	603
16. Kauman	131	81	-	-	61	39
17. Gondang	764	970	-	-	1 211	884
18. Pagerwojo	90	65	-	-	3	91
19. Sendang	1 415	1 413	-	-	-	58
<b>Kabupaten Tulungagung</b>	<b>24 776</b>	<b>31 817</b>	<b>-</b>	<b>5</b>	<b>103 994</b>	<b>118 971</b>

Lanjutan Tabel/Continued Table 5.2.13

Kecamatan Subdistrict	Duku/Langsar/ Kokosan/ Duku		Durian/ Durian		Jambu Air/ Water Apple	
	2021	2022	2021	2022	2021	2022
(1)	(8)	(9)	(10)	(11)	(12)	(13)
1. Besuki	-	-	-	3 007	685	2 400
2. Bandung	-	-	-	-	-	116
3. Pakel	-	-	-	-	46	133
4. Campurdarat	-	-	-	-	154	-
5. Tanggunggunung	-	-	295	20	965	58
6. Kalidawir	-	-	70	560	292	2 063
7. Pucanglaban	-	-	-	-	15	25
8. Rejotangan	-	-	-	30	-	29
9. Ngunut	6	-	87	40	104	3 108
10. Sumbergempol	-	-	-	61	-	1 111
11. Boyolangu	-	-	-	-	2	12
12. Tulungagung	-	-	-	-	13	-
13. Kedungwaru	-	50	-	13	-	45
14. Ngantru	1 125	1 414	364	841	-	42
15. Karangrejo	376	329	890	715	-	-
16. Kauman	-	-	-	-	-	11
17. Gondang	-	-	29	94	-	45
18. Pagerwojo	0	0	55	25	4	5
19. Sendang	105	231	-	16 547	61	30
<b>Kabupaten Tulungagung</b>	<b>1 612</b>	<b>2 024</b>	<b>1 790</b>	<b>21 953</b>	<b>2 341</b>	<b>9 233</b>

Lanjutan Tabel/Continued Table 5.2.13

Kecamatan Subdistrict	Jambu Biji/ Guava		Jengkol/ Jengkol		Jeruk Besar/ Pomelo	
	2021	2022	2021	2022	2021	2022
(1)	(14)	(15)	(16)	(17)	(18)	(19)
1. Besuki	2 068	1 478	-	-	-	-
2. Bandung	-	13	-	-	-	-
3. Pakel	15	4	-	-	-	-
4. Campurdarat	1 590	24	-	-	115	-
5. Tanggunggunung	874	554	-	-	783	-
6. Kalidawir	1 009	4 168	-	-	-	-
7. Pucanglaban	12	32	-	-	-	-
8. Rejotangan	-	-	-	-	-	-
9. Ngunut	62	64	-	-	-	-
10. Sumbergempol	-	288	-	-	-	36
11. Boyolangu	286	12	-	-	-	-
12. Tulungagung	185	90	-	-	-	-
13. Kedungwaru	80	476	-	-	6	2
14. Ngantru	-	1 522	-	-	-	-
15. Karangrejo	2 762	2 182	-	-	103	97
16. Kauman	133	17	-	-	-	-
17. Gondang	36	78	-	-	-	5
18. Pagerwojo	14	13	-	1	-	-
19. Sendang	57	42	-	-	8	59
<b>Kabupaten Tulungagung</b>	<b>9 183</b>	<b>11 057</b>	<b>-</b>	<b>1</b>	<b>1 015</b>	<b>199</b>

Lanjutan Tabel/Continued Table 5.2.13

Kecamatan Subdistrict	Jeruk Siam/Keprok/ Orange/Tangerine		Mangga/ Mango		Manggis/ Mangosteen	
	2021	2022	2021	2022	2021	2022
(1)	(20)	(21)	(22)	(23)	(24)	(25)
1. Besuki	538	691	5 899	41 702	-	-
2. Bandung	-	-	-	3 697	-	8
3. Pakel	-	-	135	2 146	-	-
4. Campurdarat	-	-	465	-	-	-
5. Tanggunggunung	592	-	8 548	3 015	-	-
6. Kalidawir	315	9 160	-	112 340	-	-
7. Pucanglaban	-	-	162	543	-	-
8. Rejotangan	343 426	201 485	19 851	-	-	-
9. Ngunut	211	816	3 600	12 322	-	-
10. Sumbergempol	-	508	-	2 346	-	-
11. Boyolangu	-	-	312	-	-	-
12. Tulungagung	-	-	168	-	-	-
13. Kedungwaru	100	308	-	300	-	-
14. Ngantru	3 581	27 846	1 873	-	145	-
15. Karangrejo	43 641	79 494	286	427	-	-
16. Kauman	-	19	114	53	-	-
17. Gondang	295	421	2 254	6 933	-	-
18. Pagerwojo	68	9	2	2	37	4
19. Sendang	240	341	3 162	8 211	238	-
<b>Kabupaten Tulungagung</b>	<b>393 007</b>	<b>321 098</b>	<b>46 832</b>	<b>194 038</b>	<b>420</b>	<b>12</b>

Lanjutan Tabel/Continued Table 5.2.13

Kecamatan Subdistrict	Melinjo/ Gnetum/ Melinjo		Nangka/Cempedak/ Jackfruit		Nenas/ Pineapple	
	2021	2022	2021	2022	2021	2022
(1)	(26)	(27)	(28)	(29)	(30)	(31)
1. Besuki	291	556	8 414	3 650	-	-
2. Bandung	-	-	501	482	-	-
3. Pakel	-	-	640	952	-	-
4. Campurdarat	-	-	299	767	-	-
5. Tanggunggunung	271	-	2 650	5 055	-	-
6. Kalidawir	-	-	-	50 780	-	-
7. Pucanglaban	-	-	29	98	-	-
8. Rejotangan	-	-	105	-	-	-
9. Ngunut	27	46	351	2 064	-	-
10. Sumbergempol	-	22	-	2 625	-	6
11. Boyolangu	-	-	-	-	-	-
12. Tulungagung	-	-	548	530	-	-
13. Kedungwaru	-	100	266	142	-	-
14. Ngantru	641	1 080	10 534	3 501	-	-
15. Karangrejo	-	-	257	9	-	-
16. Kauman	36	35	59	25	-	-
17. Gondang	5	153	7 400	1 150	-	-
18. Pagerwojo	-	-	62	120	-	-
19. Sendang	-	13	1 040	1 286	-	-
<b>Kabupaten Tulungagung</b>	<b>1 271</b>	<b>2 005</b>	<b>33 155</b>	<b>73 236</b>	<b>-</b>	<b>6</b>

Lanjutan Tabel/Continued Table 5.2.13

Kecamatan Subdistrict	Pepaya/ Papaya		Petai/ Twisted Cluster Bean		Pisang/ Banana	
	2021	2022	2021	2022	2021	2022
(1)	(32)	(33)	(34)	(35)	(36)	(37)
1. Besuki	119	248	36	237	17 653	24 396
2. Bandung	-	-	39	81	4 669	8 937
3. Pakel	11	60	-	-	3 294	3 050
4. Campurdarat	4 891	113	-	-	3 263	7 075
5. Tanggunggunung	1 026	388	1 900	981	97 907	424 604
6. Kalidawir	867	285	25	231	7 869	11 075
7. Pucanglaban	-	-	-	-	3 008	8 120
8. Rejotangan	-	-	-	-	11 067	8 474
9. Ngunut	1 526	518	-	-	6 609	8 303
10. Sumbergempol	20 000	7 084	-	59	6 800	1 886
11. Boyolangu	1 737	224	-	-	9 219	2 900
12. Tulungagung	72	70	-	-	396	373
13. Kedungwaru	398	513	-	15	1 218	1 480
14. Ngantru	14 749	6 013	730	237	17 683	5 601
15. Karangrejo	3 403	684	290	347	2 170	363
16. Kauman	23	28	-	9	268	296
17. Gondang	900	705	-	1	31 274	25 404
18. Pagerwojo	48	42	19	56	2 179	1 936
19. Sendang	1 172	935	40	104	3 624	5 525
<b>Kabupaten Tulungagung</b>	<b>50 941</b>	<b>17 908</b>	<b>3 079</b>	<b>2 358</b>	<b>230 171</b>	<b>549 797</b>



Lanjutan Tabel/Continued Table 5.2.13

Kecamatan Subdistrict	Rambutan/ Rambutan		Salak/ Snakefruit		Sawo/ Sapodilla/Sawo	
	2021	2022	2021	2022	2021	2022
(1)	(38)	(39)	(40)	(41)	(42)	(43)
1. Besuki	-	958	119	114	41	21
2. Bandung	-	189	22	7	-	-
3. Pakel	101	23	-	-	68	1
4. Campurdarat	-	-	-	-	558	58
5. Tanggunggunung	388	429	-	-	625	241
6. Kalidawir	504	7 497	316	946	192	545
7. Pucanglaban	-	-	-	-	8	-
8. Rejotangan	9 041	6 555	-	-	-	-
9. Ngunut	1 460	289	26	507	81	55
10. Sumbergempol	24 676	3 566	-	3	-	468
11. Boyolangu	-	-	341	-	8	-
12. Tulungagung	-	9	-	-	76	52
13. Kedungwaru	-	90	-	25	-	60
14. Ngantru	381	-	131	-	217	-
15. Karangrejo	1 602	380	-	-	134	97
16. Kauman	265	15	-	-	3	7
17. Gondang	495	2 279	28	71	147	105
18. Pagerwojo	6	4	3	6	7	12
19. Sendang	1 792	1 201	105	745	1 349	1 932
<b>Kabupaten Tulungagung</b>	<b>40 711</b>	<b>23 484</b>	<b>1 090</b>	<b>2 424</b>	<b>3 513</b>	<b>3 655</b>

Lanjutan Tabel/Continued Table 5.2.13

Kecamatan Subdistrict	Sirsak/ Soursop		Sukun/ Breadfruit		Buah naga/ Dragon fruit	
	2021	2022	2021	2022	2021	2022
(1)	(44)	(45)	(46)	(47)	(48)	(49)
1. Besuki	712	706	748	646	123	123
2. Bandung	1	2	-	-	-	-
3. Pakel	-	-	316	82	-	3
4. Campurdarat	-	-	64	140	-	-
5. Tanggunggunung	90	2 422	982	438	-	-
6. Kalidawir	-	-	2	7 590	-	-
7. Pucanglaban	-	-	28	39	-	-
8. Rejotangan	-	-	-	-	-	-
9. Ngunut	3	4	-	-	-	65
10. Sumbergempol	-	143	-	67	-	32
11. Boyolangu	13	-	-	-	-	-
12. Tulungagung	-	-	-	-	-	-
13. Kedungwaru	-	98	-	45	-	10
14. Ngantru	311	-	2 788	1 896	-	-
15. Karangrejo	-	-	689	716	-	-
16. Kauman	-	-	29	-	-	-
17. Gondang	419	47	-	60	2	4
18. Pagerwojo	130	43	58	28	-	-
19. Sendang	46	37	2 600	763	-	-
<b>Kabupaten Tulungagung</b>	<b>1 724</b>	<b>3 503</b>	<b>8 304</b>	<b>12 509</b>	<b>125</b>	<b>237</b>

Lanjutan Tabel/Continued Table 5.2.13

Kecamatan Subdistrict	Lemon/ Lemon		Lengkeng/ <i>Dimocarpus Longan</i>	
	2021	2022	2021	2022
(1)	(44)	(45)	(46)	(47)
1. Besuki	69	81	-	83
2. Bandung	-	-	-	8
3. Pakel	-	-	32	646
4. Campurdarat	-	-	-	-
5. Tanggunggunung	-	-	-	-
6. Kalidawir	-	-	-	-
7. Pucanglaban	-	-	-	-
8. Rejotangan	-	-	-	-
9. Ngunut	-	-	-	179
10. Sumbergempol	-	49	-	428
11. Boyolangu	-	-	-	-
12. Tulungagung	-	-	-	-
13. Kedungwaru	-	10	-	-
14. Ngantru	-	-	-	-
15. Karangrejo	8	12	-	-
16. Kauman	-	-	-	-
17. Gondang	-	-	-	45
18. Pagerwojo	-	-	-	-
19. Sendang	-	-	-	-
<b>Kabupaten Tulungagung</b>	<b>77</b>	<b>152</b>	<b>32</b>	<b>1 389</b>

Catatan/Note: ...

Sumber/Source: BPS, Statistik Pertanian Hortikultura SPH-BST/BPS-Statistics Indonesia, Agricultural Statistic for Horticulture SPH-BST

**Tabel**  
**Table** 5.2.14

**Produksi Buah–Buahan dan Sayuran Tahunan Menurut Jenis Tanaman di Kabupaten Tulungagung, 2019–2022**

***Production of Annual Fruits and Vegetables by Kind of Plant in Tulungagung Regency, 2019–2022***

Jenis Tanaman <i>Kind of Plants</i>		Satuan <i>Unit</i>	2019	2020	2021	2022
(1)	(2)	(3)	(4)	(5)	(6)	
1.	Alpukat/ Avocado	kw/ qui	32 436	15 208	24 776	31 817
2.	Anggur/ Grape	kw/ qui	-	-	-	5
3.	Belimbing/ Star Fruit	kw/ qui	53 922	56 011	103 994	118 971
4.	Duku/Langsar/Kokosan/ Duku	kw/ qui	1 638	1 280	1 612	2 024
5.	Durian/ Durian	kw/ qui	7 137	3 663	1 790	21 953
6.	Jambu Air/ Water Apple	kw/ qui	2 320	1 951	2 341	9 233
7.	Jambu Biji/ Guava	kw/ qui	3 815	4 076	9 183	11 057
8.	Jengkol/ Jengkol	kw/ qui	-	-	0	1
9.	Jeruk Besar/ Pomelo	kw/ qui	104	74	1 015	199
10.	Jeruk Siam/Kepron/ Orange/Tangerine	kw/ qui	87 716	103 850	393 007	321 098
11.	Mangga/ Mango	kw/ qui	116 524	50 116	46 832	194 038
12.	Manggis/ Mangosteen	kw/ qui	1 078	672	420	12
13.	Melinjo/ Gnetum/Melinjo	kw/ qui	2 135	478	1 271	2 005
14.	Nangka/Cempedak/ Jackfruit	kw/ qui	64 895	20 638	33 155	73 236
15.	Nenas/ Pineapple	kw/ qui	-	-	-	6
16.	Pepaya/ Papaya	kw/ qui	53 265	47 717	50 941	17 908
17.	Petai/ Twisted Cluster Bean	kw/ qui	2 207	899	3 079	2 358
18.	Pisang/ Banana	kw/ qui	173 257	145 948	230 171	549 797
19.	Rambutan/ Rambutan	kw/ qui	35 325	33 195	40 711	23 484
20.	Salak/ Snakefruit	kw/ qui	5 723	3 262	1 090	2 424
21.	Sawo/ Sapodilla/Sawo	kw/ qui	3 357	3 956	3 513	3 655
22.	Sirsak/ Soursop	kw/ qui	788	997	1 724	3 503
23.	Sukun/ Breadfruit	kw/ qui	7 538	9 469	8 304	12 509
24.	Buah Naga/ Hylocereus polyrhizus	kw/ qui	...	...	125	237
25.	Jeruk Lemon/ Lemon	kw/ qui	...	...	77	152
26.	Lengkeng/ Dimocarpus longan	kw/ qui	...	...	32	1 389

Catatan/Note: ...

Sumber/Source: BPS, Statistik Pertanian Hortikultura SPH-BST/BPS-Statistics Indonesia, Agricultural Statistic for Horticulture SPH-BST

**Tabel 5.2.15** **Produksi Tanaman Sayuran Menurut Jenis Sayuran, Luas dan Harga di Kabupaten Tulungagung, 2022**  
**Vegetables Production by Type, Area and Price in Tulungagung Regency, 2022**

Jenis Tanaman <i>Kind of Plants</i>		Luas tanaman (Ha) <i>Planted Area</i>	Luas panen (Ha) <i>Harvest Area</i>	Produksi (Kw) <i>Production</i>	Harga produsen per Kg (Rp) <i>Price Of Producer</i>
(1)	(2)	(3)	(4)	(5)	
1.	Bawang merah/ <i>Onion</i>	257,0	222,5	18 165,0	23 180
2.	Bawang putih/ <i>Garlic</i>	-	-	-	-
3.	Bawang daun/ <i>Onion Leave</i>	54,0	58,0	2 748,0	7 381
4.	Bayam/ <i>Spinach</i>	87,0	91,3	7 277,3	3 832
5.	Buncis/ <i>Bean</i>	3,0	3,0	120,0	3 875
6.	Cabe rawit/ <i>Chili</i>	222,7	219,0	11 915,1	32 306
7.	Kacang panjang/ <i>Long Bean</i>	12,5	16,1	176,2	5 433
8.	Kangkung/ <i>Leavy Vegetable</i>	91,0	103,6	5 125,2	3 451
9.	Ketimun/ <i>Cucumber</i>	12,5	12,7	2 980,1	3 774
10.	Kubis/ <i>Cabbage</i>	138,0	140,0	36 763,0	2 394
11.	Labu siam/ <i>Squash</i>	5,0	13,0	2 138,0	314
12.	Loak/ <i>Radishes</i>	-	-	-	-
13.	Pare/ <i>Pare</i>	-	-	-	-
14.	Sawi/petsai/ <i>Lettuce</i>	185,0	188,0	22 049,0	3 517
15.	Terung/ <i>Eggplant</i>	35,5	30,5	2 524,3	3 313
16.	Tomat/ <i>Tomato</i>	26,0	29,5	3 166,5	6 551
17.	Wortel/ <i>Carrot</i>	26,0	27,0	1 635,0	5 756
18.	Kenikir	-	-	-	-
19.	Kentang/ <i>Potato</i>	2,0	2,0	32,0	12 000

Catatan/Note: ...

Sumber/Source: Dinas Pertanian Kabupaten Tulungagung/ *Agriculture and Food Crops Services Tulungagung Regency*

**Tabel** 5.2.16 **Produksi Buah-buahan Menurut Jenis dan Harganya di Kabupaten Tulungagung, 2022**  
**Table** 5.2.16 **Fruits Production by Type and Price in Tulungagung Regency, 2022**

	<b>Jenis Tanaman</b> <i>Kind of Plants</i>	<b>Jumlah Panen/ Crop (Pohon/ Ha)</b>	<b>Produksi/ Production (Kw)</b>	<b>Harga Produsen/ Price of Production (Rp per Kilo)</b>
	(1)	(2)	(3)	(4)
1.	Alpokot/ <i>Avocado</i>	134 330	31 816,91	12 145
2.	Mangga/ <i>Mango</i>	96 664	194 037,89	6 827
3.	Rambutan/ <i>Rambutan</i>	39 900	23 483,86	5 893
4.	Duku/langsat / <i>Duku</i>	1 627	2 024,47	17 100
5.	Jeruk Siam	115 721	321 098,40	9 635
6.	Durian/ <i>Durian</i>	26 311	21 953,37	21 521
7.	Jambu air	6 634	9 232,68	8 984
8.	Jambu biji	6 263	11 057,11	6 603
9.	Sawo	9 724	3 654,68	8 983
10.	Pepaya/ <i>Papaya</i>	25 085	17 908,03	3 913
11.	Pisang/ <i>Banana</i>	557 818	549 797,00	6 029
12.	Nenas/ <i>Pineapple</i>	64	6,00	5 000
13.	Salak/ <i>Salaca</i>	11 596	2 424,19	5 139
14.	Belimbing/ <i>Star Fruit</i>	49 910	118 971,12	6 169
15.	Semangka/ <i>Watermelon</i>	45	10 469,00	5 056
16.	Nangka/ <i>Jackfruit</i>	67 904	73 236,41	5 991
17.	Manggis/ <i>Mangostoen</i>	90	11,64	12 500
18.	Sirsak	4 978	3 502,74	4 347
19.	Sukun/ <i>Bread Fruit</i>	8 899	12 509,40	4 962

Catatan/Note: komoditi semangka jumlah panen (Ha)/ *commodity of watermelon and melon harvested area*

Sumber/Source: Dinas Pertanian Kabupaten Tulungagung/ *Agriculture and Food Crops Services Tulungagung Regency*

### 5.3 PERKEBUNAN ESTATE CROPS

**Tabel 5.3.1** Luas Areal Tanaman Perkebunan Menurut Kecamatan dan Jenis Tanaman di Kabupaten Tulungagung (ha), 2021 dan 2022  
*Planted Area of Estate Crops by Subdistrict and Type of Crops in Tulungagung Regency (ha), 2021 dan 2022*

Kecamatan Subdistrict	Kelapa Sawit/Oil Palm		Kelapa/Coconut	
	2021	2022	2021	2022
(1)	(2)	(3)	(4)	(5)
1. Besuki	-	-	741	901,00
2. Bandung	-	-	1 145	838,00
3. Pakel	-	-	133	66,00
4. Campurdarat	-	-	391	-
5. Tanggunggunung	-	-	1 089	1 258,00
6. Kalidawir	-	-	641	1 063,00
7. Pucanglaban	-	-	1 480	2 386,00
8. Rejotangan	-	-	623	1 005,00
9. Ngunut	-	-	410	318,00
10. Sumbergempol	-	-	-	528,10
11. Boyolangu	-	-	93	52,00
12. Tulungagung	-	-	-	-
13. Kedungwaru	-	-	46	-
14. Ngantru	-	-	141	1 272,00
15. Karangrejo	-	-	164	204,00
16. Kauman	-	-	-	-
17. Gondang	-	-	210	304,00
18. Pagerwojo	-	-	579	72,70
19. Sendang	-	-	527	364,00
<b>Kabupaten Tulungagung</b>	-	-	<b>8 413</b>	<b>10 631,80</b>

Lanjutan Tabel/Continued Table 5.3.1

Kecamatan Subdistrict	Karet/Rubber		Kopi/Coffee	
	2021	2022	2021	2022
(1)	(6)	(7)	(8)	(9)
1. Besuki	-	-	2,00	2,00
2. Bandung	-	-	2,00	1,40
3. Pakel	-	-	1,00	-
4. Campurdarat	-	-	1,00	-
5. Tanggunggunung	-	-	4,00	4,00
6. Kalidawir	-	-	13,50	18,60
7. Pucanglaban	-	-	2,00	12,00
8. Rejotangan	-	-	4,00	4,00
9. Ngunut	-	-	4,00	4,10
10. Sumbergempol	-	-	6,00	6,78
11. Boyolangu	-	-	2,00	0,90
12. Tulungagung	-	-	-	-
13. Kedungwaru	-	-	2,00	-
14. Ngantru	-	-	3,00	4,66
15. Karangrejo	-	-	6,00	6,00
16. Kauman	-	-	7,00	6,00
17. Gondang	-	-	9,00	1,00
18. Pagerwojo	-	-	200,30	71,25
19. Sendang	-	-	364,40	178,00
<b>Kabupaten Tulungagung</b>	<b>-</b>	<b>-</b>	<b>633,20</b>	<b>320,69</b>



Lanjutan Tabel/Continued Table 5.3.1

Kecamatan Subdistrict	Kakao/Cocoa		Tebu/Sugar Cane	
	2021	2022	2021	2022
(1)	(10)	(11)	(12)	(13)
1. Besuki	54,00	56,00	5,00	10,00
2. Bandung	86,00	62,30	-	-
3. Pakel	41,00	18,00	-	-
4. Campurdarat	15,00	-	17,00	9,00
5. Tanggunggunung	69,00	69,00	11,00	11,00
6. Kalidawir	197,00	197,50	12,00	31,00
7. Pucanglaban	23,00	2,60	36,50	141,50
8. Rejotangan	290,00	271,00	180,79	55,51
9. Ngunut	46,00	28,60	69,00	62,00
10. Sumbergempol	88,00	90,00	279,00	52,26
11. Boyolangu	13,00	7,00	56,96	30,00
12. Tulungagung	-	-	123,45	123,45
13. Kedungwaru	12,00	-	1 035,50	875,43
14. Ngantru	22,00	23,50	706,58	695,58
15. Karangrejo	102,00	96,00	379,35	519,69
16. Kauman	7,00	6,00	263,63	312,25
17. Gondang	81,00	1,80	27,24	36,14
18. Pagerwojo	40,00	1,00	75,02	58,00
19. Sendang	63,00	22,00	383,00	359,00
<b>Kabupaten Tulungagung</b>	<b>1 249,00</b>	<b>952,30</b>	<b>3 661,02</b>	<b>3 381,81</b>

Lanjutan Tabel/Continued Table 5.3.1

Kecamatan Subdistrict	Teh/Tea		Tembakau/Tobacco		Cengkeh/ Clove	
	2021	2022	2021	2022	2021	2022
(1)	(14)	(15)	(16)	(17)	(18)	(19)
1. Besuki	-	-	-	-	...	25,00
2. Bandung	-	-	-	-	...	8,80
3. Pakel	-	-	256,00	248,00	...	-
4. Campurdarat	-	-	593,00	542,00	...	-
5. Tanggunggunung	-	-	-	-	...	21,00
6. Kalidawir	-	-	-	-	...	5,00
7. Pucanglaban	-	-	-	-	...	7,75
8. Rejotangan	-	-	-	-	...	-
9. Ngunut	-	-	-	-	...	-
10. Sumbergempol	-	-	9,00	7,00	...	-
11. Boyolangu	-	-	349,00	338,00	...	-
12. Tulungagung	-	-	2,00	4,00	...	-
13. Kedungwaru	-	-	-	-	...	-
14. Ngantru	-	-	-	-	...	-
15. Karangrejo	-	-	-	-	...	25,00
16. Kauman	-	-	-	-	...	15,00
17. Gondang	-	-	173,00	149,00	...	-
18. Pagerwojo	-	-	-	-	...	444,50
19. Sendang	-	-	-	-	...	395,00
<b>Kabupaten Tulungagung</b>	-	-	<b>1 382,00</b>	<b>1288,00</b>	<b>...</b>	<b>947,05</b>

Catatan/Note: Data perkebunan besar tidak tersedia/Data of industrial plantation is not available

Sumber/Source: Dinas Pertanian Kabupaten Tulungagung/ Agriculture and Food Crops Services Tulungagung Regency

**Tabel**  
**Table** 5.3.2

**Produksi Perkebunan Menurut Kecamatan dan Jenis Tanaman di Kabupaten Tulungagung (ton), 2021 dan 2022**

***Production of Estate by Subdistrict and Type of Crops in Tulungagung Regency (ton), 2021 and 2022***

Kecamatan Subdistrict	Kelapa Sawit/Oil Palm		Kelapa/Coconut	
	2021	2022	2021	2022
(1)	(2)	(3)	(4)	(5)
1. Besuki	-	-	490,78	636,00
2. Bandung	-	-	898,88	650,43
3. Pakel	-	-	129,20	47,13
4. Campurdarat	-	-	332,84	-
5. Tanggunggunung	-	-	1 072,67	885,79
6. Kalidawir	-	-	522,50	446,76
7. Pucanglaban	-	-	1 215,91	2 298,45
8. Rejotangan	-	-	524,70	344,77
9. Ngunut	-	-	434,60	103,23
10. Sumbergempol	-	-	-	4,36
11. Boyolangu	-	-	90,47	9,27
12. Tulungagung	-	-	-	-
13. Kedungwaru	-	-	40,99	-
14. Ngantru	-	-	125,90	62,70
15. Karangrejo	-	-	160,82	165,00
16. Kauman	-	-	-	-
17. Gondang	-	-	184,44	168,72
18. Pagerwojo	-	-	572,40	38,65
19. Sendang	-	-	433,54	372,90
<b>Kabupaten Tulungagung</b>	-	-	<b>7 231,00</b>	<b>6 234,16</b>

Lanjutan Tabel/Continued Table 5.3.2

Kecamatan Subdistrict	Karet/Rubber		Kopi/Coffee	
	2021	2022	2021	2022
(1)	(6)	(7)	(8)	(9)
1. Besuki	-	-	1,42	1,20
2. Bandung	-	-	1,42	0,25
3. Pakel	-	-	-	-
4. Campurdarat	-	-	-	-
5. Tanggunggunung	-	-	2,83	1,30
6. Kalidawir	-	-	9,57	2,34
7. Pucanglaban	-	-	1,42	6,28
8. Rejotangan	-	-	2,83	-
9. Ngunut	-	-	2,48	1,04
10. Sumbergempol	-	-	3,55	-
11. Boyolangu	-	-	0,71	0,13
12. Tulungagung	-	-	-	-
13. Kedungwaru	-	-	1,42	-
14. Ngantru	-	-	2,12	-
15. Karangrejo	-	-	4,25	1,40
16. Kauman	-	-	3,55	-
17. Gondang	-	-	6,38	0,63
18. Pagerwojo	-	-	106,00	3,50
19. Sendang	-	-	196,04	94,72
<b>Kabupaten Tulungagung</b>	-	-	<b>345,98</b>	<b>112,79</b>

Lanjutan Tabel/Continued Table 5.3.2

Kecamatan Subdistrict	Kakao/Cocoa		Tebu/Sugar Cane	
	2021	2022	2021	2022
(1)	(10)	(11)	(12)	(13)
1. Besuki	22,92	30,80	375,00	0,64
2. Bandung	44,29	21,76	-	-
3. Pakel	21,44	7,28	-	-
4. Campurdarat	7,92	-	1 258,00	0,20
5. Tanggunggunung	32,95	26,00	781,00	0,30
6. Kalidawir	78,49	55,64	912,00	1,02
7. Pucanglaban	8,36	0,94	2 591,50	51,22
8. Rejotangan	121,43	101,20	15 674,49	21,05
9. Ngunut	13,10	7,80	5 837,40	0,69
10. Sumbergempol	37,60	0,69	24 607,80	5 278,26
11. Boyolangu	6,76	-	4 750,46	0,96
12. Tulungagung	-	-	10 678,43	24,94
13. Kedungwaru	6,42	-	92 987,90	8 141,50
14. Ngantru	11,81	4,24	63 733,52	11 302,48
15. Karangrejo	50,29	23,22	29 361,69	42,15
16. Kauman	-	-	20 615,87	72,13
17. Gondang	35,44	0,88	2 029,38	1,45
18. Pagerwojo	16,23	-	5 423,95	3 596,00
19. Sendang	29,32	5,20	28 265,40	42,72
<b>Kabupaten Tulungagung</b>	<b>544,78</b>	<b>285,65</b>	<b>309 883,78</b>	<b>28 577,70</b>

Lanjutan Tabel/Continued Table 5.3.2

Kecamatan Subdistrict	Teh/Tea		Tembakau/Tobacco		Cengkeh/ Clove	
	2021	2022	2021	2022	2021	2022
(1)	(14)	(15)	(16)	(17)	(18)	(19)
1. Besuki	-	-	-	-	...	11,55
2. Bandung	-	-	-	-	...	2,20
3. Pakel	-	-	381,44	27,40	...	-
4. Campurdarat	-	-	936,94	30,59	...	-
5. Tanggunggunung	-	-	-	-	...	7,00
6. Kalidawir	-	-	-	-	...	0,52
7. Pucanglaban	-	-	-	-	...	4,23
8. Rejotangan	-	-	-	-	...	-
9. Ngunut	-	-	-	-	...	-
10. Sumbergempol	-	-	13,23	5,40	...	-
11. Boyolangu	-	-	533,97	32,29	...	-
12. Tulungagung	-	-	2,84	-	...	-
13. Kedungwaru	-	-	-	-	...	-
14. Ngantru	-	-	-	-	...	-
15. Karangrejo	-	-	-	-	...	6,50
16. Kauman	-	-	-	-	...	-
17. Gondang	-	-	261,23	17,39	...	-
18. Pagerwojo	-	-	-	-	...	13,50
19. Sendang	-	-	-	-	...	182,00
<b>Kabupaten Tulungagung</b>	-	-	<b>2 129,65</b>	<b>113,07</b>	...	<b>227,50</b>

Catatan/Note: Data perkebunan besar tidak tersedia/Data of industrial plantation is not available

Sumber/Source: Dinas Pertanian Kabupaten Tulungagung/ Agriculture and Food Crops Services Tulungagung Regency

Tabel  
Table 5.3.3

**Produksi Tanaman Perkebunan Rakyat Menurut Komoditi dan Nilai di Kabupaten Tulungagung, 2022**  
*Production of Populace Plantation Plant by Commodity and Value in Tulungagung Regency, 2022*

Komoditi Commodity	Produksi Production (Ton)	Harga Price (Rp/Kg)	Nilai Produksi Production Value (000 Rupiah)	Keterangan Explanation
(1)	(2)	(3)	(4)	(5)
1. Jambu Mete	-	-	-	Mente Oce
2. Kenanga	-	-	-	Bunga Basah
3. Kelapa	-	20 000	-	Kopra
4. Kapuk Randu	-	-	-	Serat Kapuk
5. Pinang	-	-	-	Buah
6. Lada	-	-	-	
7. Cengkeh	227,50	115 000	26 161 925	Ose Kering
8. Teh	-	-	-	Daun Kering
9. Panili	-	-	-	
10. Kopi	112,79	-	-	Oce Kering
11. Empon-empon	-	-	-	
12. Tembakau	113,07	100 000	11 307 400	Rajang Kering
13. Kakao	285,65	21 000	5 998 612	Oce Kering
14. Tebu	28 577,70	600	17 146 621	Tebu Basah
15. Kayu manis	-	-	-	
16. Nilam	-	-	-	
17. Kemiri	-	-	-	
18. Aren	-	-	-	Gula Merah
<b>Kabupaten Tulungagung</b>	<b>29 316,71</b>	<b>256 600</b>	<b>60 614 558</b>	

Catatan/Note: ...

Sumber/Source: Dinas Pertanian Kabupaten Tulungagung/ Agriculture and Food Crops Services Tulungagung Regency

**5.4 PETERNAKAN  
LIVESTOCK**

**Tabel 5.4.1 Ternak Besar Menurut Kecamatan dan Jenisnya di Kabupaten Tulungagung, 2022**  
*Big Livestocks by Subdistrict and Type in Tulungagung Regency, 2022*

	<b>Kecamatan Subdistrict</b>	<b>Sapi Cow</b>	<b>Sapi Perah Milk Cow</b>	<b>Kerbau Buffalo</b>	<b>Kuda Horse</b>
	(1)	(2)	(3)	(4)	(5)
1.	Besuki	1 490	-	3	4
2.	Bandung	2 527	-	13	2
3.	Pakel	4 250	-	-	-
4.	Campurdarat	7 859	-	-	-
5.	Tanggunggunung	5 254	-	-	-
6.	Kalidawir	9 732	32	-	1
7.	Pucanglaban	3 714	-	-	-
8.	Rejotangan	11 245	1 620	5	10
9.	Ngunut	7 139	51	1	2
10.	Sumbergempol	9 791	112	-	3
11.	Boyolangu	6 154	-	-	-
12.	Tulungagung	1 004	-	-	2
13.	Kedungwaru	5 979	71	-	2
14.	Ngantru	11 175	7	-	2
15.	Karangrejo	5 498	8	54	1
16.	Kauman	3 249	29	60	6
17.	Gondang	5 271	62	26	12
18.	Pagerwojo	5 739	9 971	94	1
19.	Sendang	10 005	13 017	16	-
	<b>Kabupaten Tulungagung</b>	<b>117 075</b>	<b>24 980</b>	<b>272</b>	<b>48</b>

Catatan/Note: ...

Sumber/Source: Dinas Peternakan dan Kesehatan Hewan Kab. Tulungagung/ *Livestock and Animal Health Services Tulungagung Regency*



Tabel  
Table 5.4.2

**Ternak Kecil Menurut Kecamatan dan Jenisnya di  
Kabupaten Tulungagung, 2022**  
*Small Livestock Subdistrict and Type in Tulungagung  
Regency, 2022*

Kecamatan Subdistrict		Kambing Goat	Domba Sheep	Babi Pig
(1)		(2)	(3)	(4)
1.	Besuki	8 985	221	-
2.	Bandung	9 259	537	-
3.	Pakel	6 490	848	-
4.	Campurdarat	6 829	458	-
5.	Tanggunggunung	9 912	213	-
6.	Kalidawir	16 716	558	1 213
7.	Pucanglaban	5 804	30	474
8.	Rejotangan	10 859	1 150	253
9.	Ngunut	15 296	509	8 313
10.	Sumbergempol	4 154	104	-
11.	Boyolangu	11 955	410	-
12.	Tulungagung	3 046	258	-
13.	Kedungwaru	10 071	467	-
14.	Ngantru	9 887	247	-
15.	Karangrejo	6 358	612	-
16.	Kauman	3 081	527	-
17.	Gondang	7 139	207	-
18.	Pagerwojo	8 289	435	230
19.	Sendang	11 542	1 194	197
<b>Kabupaten Tulungagung</b>		<b>165 672</b>	<b>8 985</b>	<b>10 680</b>

Catatan/Note: ...

Sumber/Source: Dinas Peternakan dan Kesehatan Hewan Kab. Tulungagung/ *Livestock and Animal Health Services Tulungagung Regency*

**Tabel** 5.4.3 **Aneka Ternak Menurut Kecamatan dan Jenisnya di Kabupaten Tulungagung, 2022**  
**Table** 5.4.3 **Kind Of Livestock by Subdistrict and Type in Tulungagung Regency, 2022**

Kecamatan Subdistrict		Kelinci Rabbit	Burung Puyuh Quail	Burung Dara Pigeon	Burung Walet Swallow
(1)		(2)	(3)	(4)	(5)
1.	Besuki	216	32 358	289	-
2.	Bandung	562	78 807	2 780	-
3.	Pakel	661	6388	230	-
4.	Campurdarat	290	31 836	1 159	-
5.	Tanggunggunung	-	3 653	331	-
6.	Kalidawir	1 869	93 576	1 056	-
7.	Pucanglaban	-	9 207	16	-
8.	Rejotangan	844	356 978	1 212	-
9.	Ngunut	705	370 547	1 371	-
10.	Sumbergempol	1 384	93 420	1 009	-
11.	Boyolangu	29	5 323	376	-
12.	Tulungagung	380	6 367	1 900	-
13.	Kedungwaru	-	29 696	2 087	-
14.	Ngantru	352	100 206	946	-
15.	Karangrejo	323	8 350	519	-
16.	Kauman	-	38 108	989	-
17.	Gondang	363	48 466	706	-
18.	Pagerwojo	373	-	-	-
19.	Sendang	1 054	8 350	415	-
<b>Kabupaten Tulungagung</b>		<b>9 405</b>	<b>1 321 636</b>	<b>17 391</b>	<b>-</b>

Catatan/Note: ...

Sumber/Source: Dinas Peternakan dan Kesehatan Hewan Kab. Tulungagung/ *Livestock and Animal Health Services Tulungagung Regency*

Tabel  
Table 5.4.4

**Ternak Unggas Menurut Kecamatan dan Jenisnya di Kabupaten Tulungagung, 2022**  
*Poultry by Subdistrict and Type in Tulungagung Regency, 2022*

Kecamatan Subdistrict		Ayam Kampung Free Range Chicken	Ayam Ras Petelur Laying pullet	Ayam Pedaging Broiler Chicken	Itik Duck
(1)		(2)	(3)	(4)	(5)
1.	Besuki	40 545	303 543	334 396	38 928
2.	Bandung	55 895	66 416	718 951	80 757
3.	Pakel	234 156	8 655	376 196	64 677
4.	Campurdarat	130 335	60 190	543 394	26 927
5.	Tanggunggunung	142 581	26 982	1 873 667	932
6.	Kalidawir	99 497	397 872	1 253 983	73 640
7.	Pucanglaban	47 265	81 687	1 791 518	10 242
8.	Rejotangan	219 788	1 755 252	815 090	41 181
9.	Ngunut	211 363	937 606	752 397	32 622
10.	Sumbergempol	115 678	685 252	208 998	39 743
11.	Boyolangu	147 603	38 604	280 895	16 077
12.	Tulungagung	42 102	815	185 588	5 155
13.	Kedungwaru	253 471	488 782	555 417	5 322
14.	Ngantru	182 950	681 498	981 251	41 672
15.	Karangrejo	77 423	213 777	499 520	32 132
16.	Kauman	138 233	6 227	125 399	39 146
17.	Gondang	124 828	11 538	626 993	59 320
18.	Pagerwojo	65 630	-	793 182	2 593
19.	Sendang	126 756	62 421	3 051 364	5 782
<b>Kabupaten Tulungagung</b>		<b>2 456 099</b>	<b>5 827 117</b>	<b>15 768 199</b>	<b>616 848</b>

Catatan/Note: ...

Sumber/Source: Dinas Peternakan dan Kesehatan Hewan Kab. Tulungagung/ *Livestock and Animal Health Services Tulungagung Regency*

**Tabel** 5.4.5 **Ternak Besar dan Kecil Yang Dipotong Menurut Bulan dan Jenis Ternak di RPH Kabupaten Tulungagung, 2022**  
**Table** 5.4.5 **Big and Small Livestock Slaughtered in by Month and Kind Of Livestock in RPH (Place Where Animal Slaughtered) Tulungagung Regency, 2022**

	<b>Bulan</b> <i>Month</i>	<b>Sapi</b> <i>Cow</i>	<b>Kerbau</b> <i>Buffalo</i>	<b>Babi</b> <i>Pig</i>	<b>Kambing</b> <i>Goat</i>	<b>Domba</b> <i>Sheep</i>
	(1)	(2)	(3)	(4)	(5)	(6)
1.	Januari/January	4 668	6	290	13 559	220
2.	Pebruari/Pebruary	4 669	7	299	13 559	220
3.	Maret/March	4 770	7	299	13 600	220
4.	April/April	4 775	8	300	13 600	225
5.	Mei/May	4 779	8	301	13 600	225
6.	Juni/June	4 779	8	301	13 605	235
7.	Juli/July	4 800	9	309	13 605	235
8.	Agustus/August	4 807	9	310	13 880	240
9.	September/September	4 809	10	318	13 880	240
10.	Oktober/Oktober	4 880	10	319	13 880	240
11.	Nopember/November	4 890	10	320	13 881	240
12.	Desember/December	4 814	10	320	13 901	245
<b>Kabupaten Tulungagung</b>		<b>57 440</b>	<b>102</b>	<b>3 686</b>	<b>164 550</b>	<b>2 785</b>

Catatan/Note: ...

Sumber/Source: Dinas Peternakan dan Kesehatan Hewan Kab. Tulungagung/ *Livestock and Animal Health Services Tulungagung Regency*

**Tabel**  
**Table** 5.4.6

**Produksi Ternak/Unggas Menurut Jenis dan Hasilnya di Kabupaten Tulungagung, 2022**  
**Production of Livestock / Poultry by Type and Product in Tulungagung Regency, 2022**

Jenis Type	Daging (Kg) Meat	Kulit (Kg) Feather	Susu (Kg) Milk
(1)	(2)	(3)	(4)
<b>Ternak besar :</b>			
1. Sapi	10 714 800	1 071 480	-
2. Sapi perah	676 550	77 320	49 172 051
3. Kerbau	22 440	2 040	-
<b>Ternak kecil :</b>			
1. Babi	217 474	-	-
2. Kambing	2 649 255	493 650	1 175 943
3. Domba	43 446	8 355	-
<b>Unggas :</b>			
1. Ayam kampung	2 256 700	-	-
2. Ayam ras petelur	3 204 915	-	-
3. Itik	612 009	-	-
4. Mentok	52 167	-	-
5. Ayam broiler	18 610 495	-	-
<b>Aneka ternak :</b>			
1. Kelinci	1 146	-	-
2. Burung puyuh	7 164	-	-
3. Burung dara	1 392	-	-
4. Burung walet	-	-	-
<b>Kabupaten Tulungagung</b>	<b>39 069 953</b>	<b>1 652 845</b>	<b>50 347 994</b>

Catatan/Note: ...

Sumber/Source: Dinas Peternakan dan Kesehatan Hewan Kab. Tulungagung/ *Livestock and Animal Health Services Tulungagung Regency*

**Tabel 5.4.7** **Produksi Telur Menurut Kecamatan dan Jenis Unggas di Kabupaten Tulungagung, 2022**  
**Production of Egg by Subdistrict and Kind of Poultry in Tulungagung Regency, 2022**

Kecamatan Subdistrict		Ayam Kampung Free Range Chicken	Ayam Ras Laying Pullet	Itik Duck	Mentok Goose
(1)		(2)	(3)	(4)	(5)
1.	Besuki	20 954	3 138 331	328 093	5 844
2.	Bandung	28 887	686 675	680 636	65 489
3.	Pakel	110 887	89 484	545 111	5 880
4.	Campurdarat	65 009	622 304	226 946	3 604
5.	Tanggunggunung	70 447	278 967	7 855	1 237
6.	Kalidawir	50 998	4 113 599	620 653	13 143
7.	Pucanglaban	24 427	844 562	86 322	785
8.	Rejotangan	110 998	17 997 120	308 414	3 664
9.	Ngunut	100 887	9 693 908	274 945	6 242
10.	Sumbergempol	55 009	7 084 820	334 962	2 543
11.	Boyolangu	75 889	399 127	135 500	9 227
12.	Tulungagung	22 080	8 426	43 447	1 969
13.	Kedungwaru	129 009	5 053 517	44 855	2 413
14.	Ngantru	93 549	7 046 008	351 220	3 118
15.	Karangrejo	35 009	2 210 240	270 815	2 906
16.	Kauman	71 439	64 381	329 930	2 357
17.	Gondang	64 511	119 291	499 961	3 407
18.	Pagerwojo	33 918	-	21 854	-
19.	Sendang	60 998	645 371	48 732	943
<b>Kabupaten Tulungagung</b>		<b>1 224 903</b>	<b>60 096 133</b>	<b>5 160 250</b>	<b>134 773</b>

Catatan/Note: ...

Sumber/Source: Dinas Peternakan dan Kesehatan Hewan Kab. Tulungagung/ *Livestock and Animal Health Services Tulungagung Regency*

## 5.5 PERIKANAN FISHERY

**Tabel** 5.5.1 **Fasilitas Perikanan Menurut Kecamatan dan Jenisnya di Kabupaten Tulungagung, 2022**  
*Fishery Facilities by Subdistrict and Type in Tulungagung Regency, 2022*

Kecamatan <i>Subdistrict</i>		Tempat Pelelangan Ikan (TPI) <i>Fish Auction</i>	Perahu <i>Boat</i>	Pemilik Kapal <i>Ship Owner</i>
(1)		(2)	(3)	(4)
1.	Besuki	1	175	140
2.	Bandung	-	-	-
3.	Pakel	-	-	-
4.	Campurdarat	-	-	-
5.	Tanggunggunung	-	80	73
6.	Kalidawir	1	148	107
7.	Pucanglaban	-	-	-
8.	Rejotangan	-	-	-
9.	Ngunut	-	-	-
10.	Sumbergempol	-	-	-
11.	Boyolangu	-	-	-
12.	Tulungagung	-	-	-
13.	Kedungwaru	-	-	-
14.	Ngantru	-	-	-
15.	Karangrejo	-	-	-
16.	Kauman	-	-	-
17.	Gondang	-	-	-
18.	Pagerwojo	-	-	-
19.	Sendang	-	-	-
<b>Kabupaten Tulungagung</b>		<b>2</b>	<b>403</b>	<b>320</b>

Catatan/Note: ...

Sumber/Source: Dinas Perikanan Kabupaten Tulungagung/ *Fishery Service Tulungagung Regency*

**Tabel 5.5.2** **Produksi Ikan Laut Menurut Jenis Ikan dan Harga di Kabupaten Tulungagung, 2022**  
**Table 5.5.2** **Production of Sea Fish by Type and Price in Tulungagung Regency, 2022**

Jenis ikan Kind of Fish		Produksi Production (Kg)	Rata-rata Harga Produsen The Rate Of Producer Price (Rp/Kg)	Nilai Produksi Production Value (Rp)
(1)	(2)	(3)	(4)	(4)
1.	Albakora	418,40	22 000	9 204 800
2.	Cakalang	1 558,00	19 000	29 602 000
3.	Cumi cumi	2,90	35 000	101 500
4.	Gurita	8,40	42 500	357 000
5.	Kakap merah/ bambangan	2,30	40 000	92 000
6.	Kembung	339,30	19 711	6 687 800
7.	Kuwe	15,50	65 161	1 010 000
8.	Layang biru	21,70	20 000	434 000
9.	Layang deles	14,10	20 000	282 000
10.	Layur	770,00	47 064	36 239 464
11.	Lemuru	881,80	11 037	9 732 000
12.	Lobster bambu	2,10	269 048	565 000
13.	Lobster batu	9,80	217 566	2 132 144
14.	Lobster mutiara	2,50	306 241	765 602
15.	Lobster pasir	15,00	264 792	3 971 876
16.	Manyung	372,30	11 843	4 409 000
17.	Selar Komo	26,40	15 000	396 000
18.	Semar	103,90	18 000	1 870 200
19.	Tengiri	50,50	62 376	3 150 000
20.	Tengiri	41,20	57 087	2 352 000
21.	Teri	79,80	8 241	657 650
22.	Tongkol abu abu	5 343,70	6 954	37 159 100
23.	Tuna mata besar	76,00	26 000	1 976 000
24.	Udang lainnya	32,60	8 000	260 800
<b>Kabupaten Tulungagung</b>		<b>10 188,20</b>	<b>1 612 621</b>	<b>153 407 936</b>

Catatan/Note: ...

Sumber/Source: Dinas Perikanan Kabupaten Tulungagung/ Fishery Service Tulungagung Regency



**Tabel**  
**Table** 5.5.3

**Peralatan Penangkapan Ikan Menurut Tahun dan Jenisnya  
di Kabupaten Tulungagung, 2015-2022**  
*Tool of Catching Fish by Year and Type in Tulungagung  
Regency, 2015-2022*

Tahun Year	Pukat pantai	Purse seine	Gill net	Pancing	Payang	Lain-lain	Jumlah Total
(1)	(2)	(3)	(4)	(5)	(6)	(7)	(8)
2015	-	89	21	203	20	35	368
2016	-	19	24	185	12	163	403
2017	8	19	517	396	12	5	957
2018	-	21	558	428	12	5	1 024
2019	-	21	558	428	12	5	1 024
2020	-	21	558	428	12	5	1 024
2021	-	24	85	230	17	-	356
2022	1	21	558	428	12	5	1 025

Catatan/Note: 2019 dan 2020 tidak ada pembaharuan RTP (Rumah Tangga Pembudaya Ikan) dari Dinas Perikanan/ In 2019 and 2020 there will be no renewal of Fish Cultivator Households from the Fisheries Service

Sumber/Source: Dinas Perikanan Kabupaten Tulungagung/ Fishery Service Tulungagung Regency

**Tabel** 5.5.4 **Konsumsi Ikan Rata-rata Perkapita dan Target Nasional Menurut Tahun di Kabupaten Tulungagung, 2015-2022**  
**The Rate of Fish Consumption Per Capita and National Target by Year in Tulungagung Regency, 2015-2022**

Tahun Year	Konsumsi Ikan Rata-rata perkapita The Rate of Fish Consumption per Capita (Kg)	Target Nasional National Target (Kg)
(1)	(2)	(3)
2015	30,02	40,90
2016	34,47	43,88
2017	37,30	47,00
2018	39,57	50,65
2019	40,76	54,49
2020	28,86	56,39
2021	33,17	...
2022	35,29	...

Catatan/Note: ...

Sumber/Source: Dinas Perikanan Kabupaten Tulungagung/ Fishery Service Tulungagung Regency

Tabel  
Table 5.5.5

**Volume dan Nilai Ikan Menurut Tempat Penangkapan Ikan di Kabupaten Tulungagung, 2022**  
*The Volume and Price of Fish by of Catching in Tulungagung Regency, 2022*

Tempat penangkapan ikan <i>Place Of Catching Fish</i>		Volume <i>Volume</i> (Ton)	Nilai <i>Value</i> (Rp)
(1)	(2)	(3)	(3)
1.	Laut/Sea	10 188,2	153 407 936 000
2.	Perairan umum		
	A . Sungai/River	-	-
	B. Waduk/Dam	20,2	337 820 000
	C. Danau/Telaga/Lake	-	-
	D. R a w a	-	-
3.	Budidaya air tawar/Fres Water	-	-
4.	Tambak	-	-
5.	Budidaya Laut	-	-
6.	Ikan Hias (ekor)	-	-
<b>Kabupaten Tulungagung</b>		<b>10 208,4</b>	<b>153 745 756 000</b>

Catatan/Note: ...

Sumber/Source: Dinas Perikanan Kabupaten Tulungagung/ Fishery Service Tulungagung Regency

**Tabel** 5.5.6 **Penghasilan Rata-rata Nelayan dan Petani Ikan Menurut Tahun di Kabupaten Tulungagung, 2015-2022**  
**The Rate of Fishery Income and Fish of Farmer by Year in Tulungagung Regency, 2015-2022**

Tahun Year	Penghasilan Rata-rata (Rp) The rate of Earning (Rp)	
	Nelayan Fisherman	Petani ikan Cultivation of Fish
(1)	(2)	(3)
2015	16 319 006	57 734 095
2016	23 400 000	60 801 903
2017	13 798 026	39 259 075
2018	36 000 000	34 097 688
2019	141 845 148	81 471 896
2020	86 627 380	49 753 375
2021	...	...
2022	24 000 000	36 000 000

Catatan/Note: ...

Sumber/Source: Dinas Perikanan Kabupaten Tulungagung/ Fishery Service Tulungagung Regency

**Tabel 5.5.7** Luas Kolam dan Petani Ikan Menurut Tahun di Kabupaten Tulungagung, 2015-2022  
**Table 5.5.7** *Fishpond and Farmer of Fish by Year in Tulungagung Regency, 2015-2022*

Tahun Year	Luas Kolam Extensive Fish Pond (Ha)	Jumlah Pembudidaya Ikan (KK/ orang) Cultivation of Fish
(1)	(2)	(3)
2015	307,02	14 816
2016	307,02	14 816
2017	307,02	14 816
2018	390,49	12 067
2019	392,72	12 050
2020	392,72	12 050
2021	357,00	12 705
2022	357,84	12 705

Catatan/Note: Tahun 2020 tidak Ada Pembaharuan RTP (Rumah Tangga Pembudaya Ikan) dari Dinas Perikanan / 2020 there will be no renewal of Fish Cultivator Households from the Fisheries Service

Sumber/Source: Dinas Perikanan Kabupaten Tulungagung/ Fishery Service Tulungagung Regency

**Tabel 5.5.8 Benih Ikan Menurut Komoditas Dan Produksi di Kabupaten Tulungagung, 2022**  
**Table 5.5.8 Seeck Of Fish According To Commodities and Production in Tulungagung Regency, 2022**

<b>Komoditas Commodity</b>	<b>Produksi Production</b>	<b>Nilai Produksi Production Value (Rp)</b>
(1)	(2)	(3)
Benih ikan (ekor) :		
- Gabus	342 000	56 400 000
- Nila Hitam	274 315	35 553 000
- Patin	28 800 000	7 319 700 000
- Gurami	31 855 000	34 348 000 000
- Lele	33 539 900	3 266 362 000
- Koi	16 835	13 520 000
- Koki	52 717	21 588 200
<b>Kabupaten Tulungagung</b>	<b>94 880 767</b>	<b>45 061 123 200</b>

Catatan/Note: ...

Sumber/Source: Dinas Perikanan Kabupaten Tulungagung/ Fishery Service Tulungagung Regency

## 5.6 KEHUTANAN FORESTRY

**Tabel** 5.6.1 **Hutan Menurut Kecamatan dan Fungsinya di Kabupaten Tulungagung, 2022**  
*Forest by Subdistrict and its Function in Tulungagung Regency, 2022*

Kecamatan Subdistrict	Hutan Lindung <i>Protection Forest</i>	Hutan Produksi <i>Production Forest</i>	Hutan Wisata <i>Tourism Forest</i>	Hutan Lainnya <i>Other Forest</i>	Jumlah <i>Total</i>	Reboisasi Hutan <i>Reforestation</i>
(1)	(2)	(3)	(4)	(5)	(6)	(7)
1. Besuki	...	...	...	...	...	...
2. Bandung	...	...	...	...	...	...
3. Pakel	...	...	...	...	...	...
4. Campurdarat	...	...	...	...	...	...
5. Tanggunggunung	...	...	...	...	...	...
6. Kalidawir	...	...	...	...	...	...
7. Pucanglaban	...	...	...	...	...	...
8. Rejotangan	...	...	...	...	...	...
9. Ngunut	...	...	...	...	...	...
10. Sumbergempol	...	...	...	...	...	...
11. Boyolangu	...	...	...	...	...	...
12. Tulungagung	...	...	...	...	...	...
13. Kedungwaru	...	...	...	...	...	...
14. Ngantru	...	...	...	...	...	...
15. Karangrejo	...	...	...	...	...	...
16. Kauman	...	...	...	...	...	...
17. Gondang	...	...	...	...	...	...
18. Pagerwojo	...	...	...	...	...	...
19. Sendang	...	...	...	...	...	...
<b>Kabupaten Tulungagung</b>	...	...	...	...	...	...

Catatan/Note: ...

Sumber/Source: Dinas Kehutanan UPT Pengelolaan Hutan Wilayah IV Kabupaten Tulungagung/ *Forestry Service UPT Forest Management Region IV Tulungagung Regency*

**Tabel** 5.6.2 **Produksi dan Luas Tebangan Menurut Komoditi dan Tahun di Kabupaten Tulungagung, 2018-2022**  
**Table** 5.6.2 **Production and Harvest Area by Commodity and Year in Tulungagung Regency, 2018-2022**

Komoditi Commodit	Satuan	Nilai Produksi (000 Rp) Production Value (000 Rp)				
		2018	2019	2020	2021	2022
(1)	(2)	(3)	(4)	(5)	(6)	(7)
1. Luas Tebangan						
Jati	Ha	-	-	211,80	...	...
Rimba	Ha	1 841,90	1 031,00	122,80	...	...
2. Produksi						
Kayu Pertukaran						
A. Jati	M <sup>3</sup>	2 069,66	455,02	1 370,95	...	...
B. Rimba	M <sup>3</sup>	4 080,84	298,30	79,00	...	...
Kayu Bakar						
A. Jati	Sm	-	-	-	...	...
B. Rimba	Sm	-	-	-	...	...
Gondorukem	Ton	-	-	-	...	...
Arang	Kg	-	-	-	...	...
Lainnya						
A. Ulat Sutra	Kg	-	-	-	...	...
B. Kopi	Kg	-	-	-	...	...
C. Kelapa	Butir	44 470,00	103 712,00	11 506,00	...	...
D. Rumput Gajah	Kg	-	-	-	...	...
E. Cengkeh Basah	Kg	0,30	13,00	-	...	...
F. Kluwak	Kg	423,14	-	-	...	...
G. Getah Pinus	Ton	1 544,19	6 769,00	-	...	...

Catatan/Note: ...

Sumber/Source: Dinas Kehutanan UPT Pengelolaan Hutan Wilayah IV Kabupaten Tulungagung/ Forestry Service UPT Forest Management Region IV Tulungagung Regency



**Tabel 5.6.3** Nilai Produksi Menurut Komoditi dan Tahun di Kabupaten Tulungagung, 2018-2022  
**Table 5.6.3** *Production Value by Commodity and Year in Tulungagung Regency, 2018-2022*

Komoditi Commodit	Nilai Produksi Production Value ( 000 Rp )				
	2018	2019	2020	2021	2022
(1)	(3)	(4)	(5)	(6)	(7)
1. Kayu Pertukangan					
Jati	5 974 356 000	12 048 000	...	...	...
Rimba	2 825 472 600	24 605 000	...	...	...
2. Kayu Bakar					
Jati	...	...	...	...	...
Rimba	...	...	...	...	...
3. Gondorukem	...	...	...	...	...
4. Arang	...	...	...	...	...
5. Bambu	...	...	...	...	...
6. Lainnya :					
Ulat Sutra	...	...	...	...	...
Kopi	...	...	...	...	...
Kelapa	85 336 900	89 054 400	...	...	...
Rumput Gajah	...	...	...	...	...
Cengkeh Basah	...	...	...	...	...
Kluwak	...	...	...	...	...
Getah Pinus	...	...	...	...	...

Catatan/Note: Tahun 2020 data tidak tersedia/ 2020 data is not available

Sumber/Source: Dinas Kehutanan UPT Pengelolaan Hutan Wilayah IV Kabupaten Tulungagung/ Forestry Service UPT Forest Management Region IV Tulungagung Regency



# 6

## INDUSTRI, PERTAMBANGAN, DAN ENERGI

INDUSTRY, MINING, AND ENERGY

### Jumlah Tenaga Kerja Menurut Jenis Industri



Industri Kecil/ Kerajinan Rumah Tangga (IKKR)

37.568

Industri Sedang

1.194



Industri Besar

1.652





**PENJELASAN TEKNIS**

1. Industri manufaktur adalah suatu kegiatan ekonomi yang melakukan kegiatan mengubah suatu barang dasar secara mekanis, kimia, atau dengan tangan sehingga menjadi barang jadi/setengah jadi, dan atau barang yang kurang nilainya menjadi barang yang lebih tinggi nilainya, dan sifatnya lebih dekat kepada pemakai barang akhir. Termasuk dalam kegiatan ini adalah jasa industri dan pekerjaan perakitan.
2. Perusahaan atau usaha industri adalah suatu unit (kesatuan) usaha yang melakukan kegiatan ekonomi, bertujuan menghasilkan barang atau jasa, terletak pada suatu bangunan atau lokasi tertentu, dan mempunyai catatan administrasi tersendiri mengenai produksi dan struktur biaya serta ada seorang atau lebih yang bertanggungjawab atas usaha tersebut.
3. Industri manufaktur dikelompokkan ke dalam 4 golongan berdasarkan banyaknya pekerja, yaitu: industri besar (100 orang pekerja atau lebih), industri sedang/menengah (20-99 orang pekerja), industri kecil (5-19 orang pekerja), dan industri mikro (1-4 orang pekerja).

**TECHNICAL NOTES**

1. *Manufacturing industry is an economic activity that carries out activities to change a basic good mechanically, chemically, or by hand so that it becomes finished / semi-finished goods, and or goods of less value to goods of higher value, and which are closer to the end-user. Included in this activity are industrial services and assembly work.*
2. *Industrial company or business is a business unit that carries out economic activities, aims to produce goods or services, is located in a certain building or location, and has its own administrative records regarding production and cost structures and there is one or more people responsible for the business .*
3. *Manufacturing industries are grouped into 4 groups based on the number of workers, namely: large industries (100 or more workers), medium industries (20-99 workers), small industries (5-19 workers), and micro industries (1 -4 workers).*

- |  |  |
|--|--|
| 4. Pelanggan adalah individu atau kelompok, baik rumah tangga perusahaan atau institusi non profit yang membeli air bersih dari perusahaan air bersih. | 4. <i>Customers are individuals or groups, whether household company or non-profit institutions that buy water supply from water supply establishment.</i> |
| 5. Air disalurkan adalah volume air bersih dari perusahaan air bersih.   | 5. <i>Distributed water is the volume of water supply from water supply establishment.</i>   |

<https://tulungagungkab.bps.go.id>

**ULASAN**

Data terkait industri di Kabupaten Tulungagung merupakan data sekunder dari Dinas Perdagangan dan Perindustrian Kabupaten Tulungagung. Jumlah Industri Kecil dan Kerajinan Rumah Tangga (IKKR) di Kabupaten Tulungagung adalah sebanyak 9.309 unit dengan tenaga kerja yang dibutuhkan sebanyak 37.568 orang. Jumlah industri sedangnya adalah sebanyak 39 unit dengan tenaga kerja yang dibutuhkan sebanyak 1.194 orang. Jumlah industri besarnya adalah sebanyak 13 unit dengan tenaga kerja yang dibutuhkan sebanyak 1.652 orang.

Penyaluran listrik di Kabupaten Tulungagung terbagi dalam 3 Unit Pelayanan Jaringan (UPJ) yaitu UPJ Tulungagung, UPJ Ngunut dan UPJ Campurdarat, Kebutuhan tenaga listrik di Kabupaten Tulungagung sebagian besar dari Perusahaan Listrik Negara (PLN). Pada tahun 2022, jumlah daya terpasang listrik di Kabupaten Tulungagung sebesar 416.044.131 KW sedangkan jumlah produksi listrik sebesar 676.359.242 KWH dan jumlah listrik yang terjual sebesar 582.062.671 KWH.

Data mengenai air minum di Kabupaten Tulungagung dikumpulkan dari PDAM Kabupaten Tulungagung, yang mencakup jumlah pelanggan, banyaknya dan nilai air minum yang disalurkan.

Kebutuhan air dari tahun ke tahun semakin meningkat sejalan dengan

**DESCRIPTION**

*Data related to industry in Tulungagung Regency is secondary data from the Tulungagung Regency Trade and Industry Office. The number of small industries and household crafts (IKKR) in Tulungagung Regency is 9,309 units with a required workforce of 37,568 people. The number of medium industries is 39 units with a required workforce of 1,194 people. The number of large industries is 13 units with the required workforce of 1,652 people.*

*Electricity distribution in Tulungagung Regency is divided into 3 Network Service Units (UPJ), namely UPJ Tulungagung, UPJ Ngunut and UPJ Campurdarat. The demand for electricity in Tulungagung Regency is mostly from the State Electricity Company (PLN). In 2022, the total installed power of electricity in Tulungagung Regency is 416,044,131 KW while the total electricity production is 676,359,242 KWH and the amount of electricity sold is 582,062,671 KWH.*

*Data on drinking water in Tulungagung Regency was collected from PDAM Tulungagung Regency, which included the number of customers, the amount and the value of the drinking water supplied.*

*Water demand from year to year is increasing in line with the development*

berkembangnya penduduk dan perumahan, Jumlah air yang disalurkan sebesar 4.688.327 m<sup>3</sup> dengan nilai Rp.16.810.458.000,-.

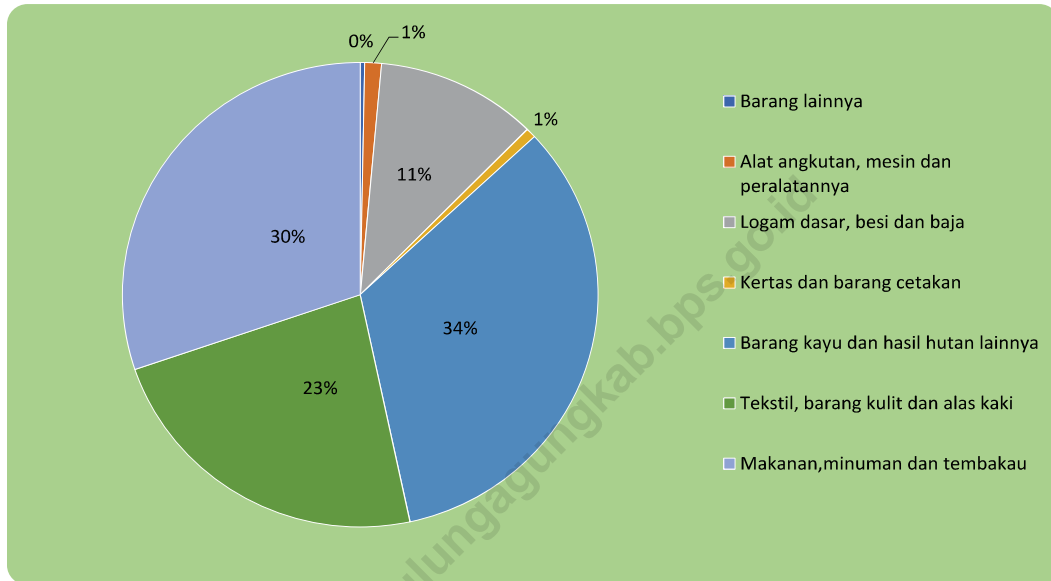
*of population and housing, the amount of water supplied is 4.688.327 m<sup>3</sup> with a value of Rp.16.810458.000,-.*

<https://tulangagungkab.bps.go.id>



**Gambar** 6.1  
**Figures**

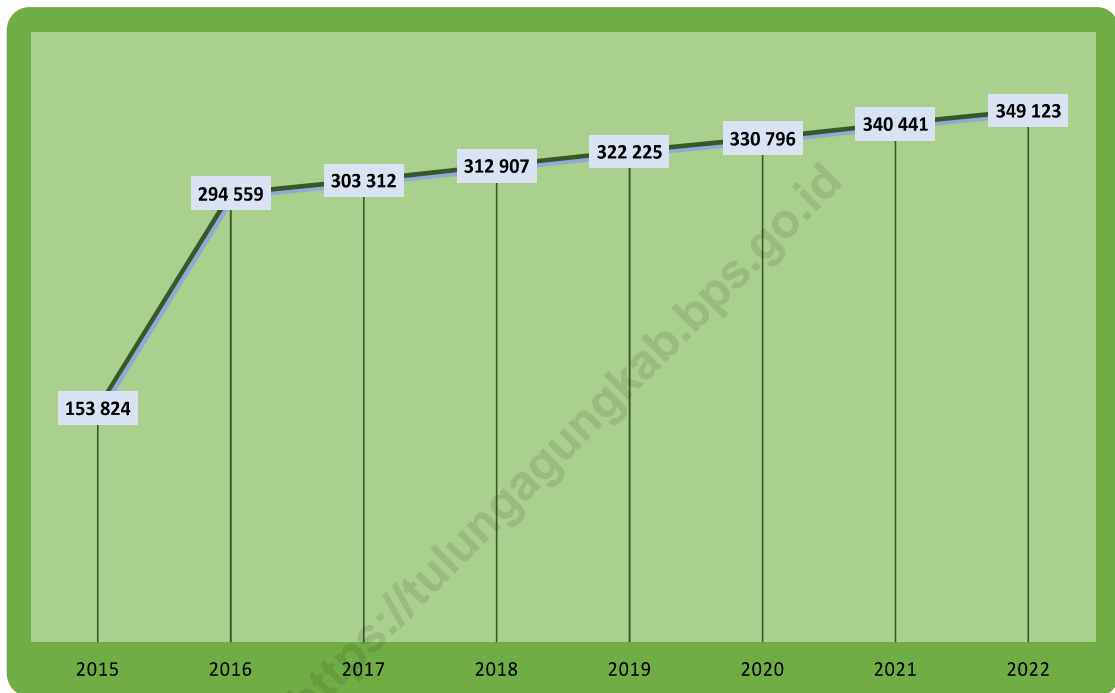
**Industri Kecil/Kerajinan Rumah Tangga (IKKR) Menurut Jenis Industri di Kabupaten Tulungagung, 2022**  
**Small Industry / Household Handicraft by Kind of Industry in Tulungagung Regency, 2022**



Sumber/Source : Dinas Perindustrian dan Perdagangan Kabupaten Tulungagung/ *Industrial and Trading Services of Tulungagung Regency*

**Gambar**  
**Figures** 6.2

**Jumlah Pelanggan Listrik di Kabupaten Tulungagung,  
2015–2022**  
**Number of Electricity Customers in Tulungagung Regency,  
2015–2022**



Sumber/Source : PT. PLN (Persero) Distribusi Jawa Timur Area Kediri/ *Electricity Company of East Java Distribution Kediri Areas*

**Tabel**  
**Table** 6.1**Industri Kecil/Kerajinan Rumah Tangga (IKKR) dan Industri Besar/Sedang Menurut Jenis Industri dan Unit serta Tenaga Kerja di Kabupaten Tulungagung, 2022**  
**Small Industry / Household Handicraft and Big / Medium Industry by Kind of Industry, Unit and Worker in Tulungagung Regency, 2022**

Jenis Industri/ Kind Of Industry	IKKR		Industri sedang/ Middle Industry		Industri besar Big Industry	
	Unit	Tenaga Kerja	Unit	Tenaga Kerja	Unit	Tenaga Kerja
(1)	(2)	(3)	(4)	(5)	(6)	(7)
1. Makanan, minuman dan tembakau	2 175	7 304	14	569	3	280
2. Tekstil, barang kulit dan alas kaki	1 665	14 788	9	180	2	195
3. Barang kayu dan hasil hutan lainnya	2 415	6 152	-	-	-	-
4. Kertas dan barang cetakan	50	308	-	-	1	220
5. Pupuk, kimia dan barang dari karet	42	166	-	-	-	-
6. Semen dan barang galian non logam	2 070	4 772	4	80	6	887
7. Logam dasar, besi dan baja	789	3 556	8	187	1	70
8. Alat angkutan, mesin dan peralatannya	81	207	2	48	-	-
9. Barang lainnya	22	315	2	130	-	-
<b>Kabupaten Tulungagung</b>	<b>9 309</b>	<b>37 568</b>	<b>39</b>	<b>1 194</b>	<b>13</b>	<b>1 652</b>

Catatan/Note: ...

Sumber/Source: Dinas Perindustrian dan Perdagangan Kabupaten Tulungagung/ Industrial and Trading Services of Tulungagung Regency

**Tabel**  
**Table** 6.2**Industri Kecil/Kerajinan Rumah Tangga Menurut  
Kecamatan dan Jenisnya di Kabupaten Tulungagung,  
2022****Small Industry / Household Handicraft by Subdistrict and  
Type in Tulungagung Regency, 2022**

Kecamatan Subdistrict	Makanan, Minuman dan Tembakau		Tekstil, Barang Kulit dan Alas Kaki		Barang Kayu dan Hasil Hutan Lainnya	
	Unit	Tenaga Kerja	Unit	Tenaga Kerja	Unit	Tenaga Kerja
(1)	(2)	(3)	(4)	(5)	(6)	(7)
1. Besuki	130	262	15	76	10	32
2. Bandung	102	276	26	78	43	63
3. Pakel	76	639	16	77	248	416
4. Campurdarat	120	311	6	23	12	60
5. Tanggunggunung	56	155	3	15	36	45
6. Kalidawir	232	324	12	51	127	254
7. Pucanglaban	46	137	6	17	65	135
8. Rejotangan	125	263	8	40	15	30
9. Ngunut	236	786	52	2 825	245	705
10. Sumbergempol	54	321	27	83	312	768
11. Boyolangu	163	645	425	2 401	65	195
12. Tulungagung	146	786	321	5 434	15	46
13. Kedungwaru	165	701	463	2 515	27	81
14. Ngantru	140	639	24	75	234	768
15. Karangrejo	32	150	90	186	15	45
16. Kauman	56	142	128	765	10	36
17. Gondang	198	515	25	69	816	2 243
18. Pagerwojo	40	47	9	33	52	105
19. Sendang	58	205	9	25	68	125
<b>Kabupaten Tulungagung</b>	<b>2 175</b>	<b>7 304</b>	<b>1 665</b>	<b>14 788</b>	<b>2 415</b>	<b>6 152</b>

Lanjutan Tabel/Continued Table 6.2

Kecamatan Subdistrict	Kertas dan Barang Cetakan		Pupuk, Kimia dan Barang Dari Karet		Semen dan Barang Galian Non Logam	
	Unit	Tenaga Kerja	Unit	Tenaga Kerja	Unit	Tenaga Kerja
(1)	(8)	(9)	(10)	(11)	(12)	(13)
1. Besuki	2	4	-	-	72	276
2. Bandung	1	1	2	12	18	96
3. Pakel	1	1	-	-	21	78
4. Campurdarat	1	1	6	12	340	1 245
5. Tanggunggunung	1	2	-	-	19	56
6. Kalidawir	1	1	2	16	117	182
7. Pucanglaban	1	2	-	-	161	243
8. Rejotangan	1	40	4	16	98	201
9. Ngunut	5	37	1	7	277	552
10. Sumbergempol	3	18	2	17	26	75
11. Boyolangu	1	1	12	32	213	375
12. Tulungagung	17	98	1	8	12	25
13. Kedungwaru	6	85	6	17	24	61
14. Ngantru	1	2	2	25	12	45
15. Karangrejo	1	2	-	-	47	141
16. Kauman	2	4	-	-	11	46
17. Gondang	2	5	4	4	578	1 025
18. Pagerwojo	2	2	-	-	8	17
19. Sendang	1	2	-	-	16	33
<b>Kabupaten Tulungagung</b>	<b>50</b>	<b>308</b>	<b>42</b>	<b>166</b>	<b>2 070</b>	<b>4 772</b>

Lanjutan Tabel/Continued Table 6.2

Kecamatan Subdistrict	Logam Dasar, Besi dan Baja		Alat Angkutan, Mesin & Peralatan		Barang Lainnya	
	Unit	Tenaga Kerja	Unit	Tenaga Kerja	Unit	Tenaga Kerja
(1)	(14)	(15)	(16)	(17)	(18)	(19)
1. Besuki	5	15	2	3	-	-
2. Bandung	15	55	7	8	-	-
3. Pakel	10	26	-	-	-	-
4. Campurdarat	8	22	2	2	-	-
5. Tanggunggunung	-	-	-	-	-	-
6. Kalidawir	15	20	6	7	-	-
7. Pucanglaban	5	13	-	-	-	-
8. Rejotangan	8	24	-	-	-	-
9. Ngunut	142	1 543	12	52	8	115
10. Sumbergempol	11	55	5	5	-	-
11. Boyolangu	41	54	3	5	-	-
12. Tulungagung	24	216	8	30	8	120
13. Kedungwaru	52	129	12	28	4	60
14. Ngantru	7	32	6	22	-	-
15. Karangrejo	98	246	9	32	-	-
16. Kauman	12	66	7	8	-	-
17. Gondang	326	1 005	2	5	2	20
18. Pagerwojo	3	13	-	-	-	-
19. Sendang	7	22	-	-	-	-
<b>Kabupaten Tulungagung</b>	<b>789</b>	<b>3 556</b>	<b>81</b>	<b>207</b>	<b>22</b>	<b>315</b>

Catatan/Note: ...

Sumber/Source: Dinas Perindustrian dan Perdagangan Kabupaten Tulungagung/ Industrial and Trading Services of Tulungagung Regency

**Tabel**  
**Table** 6.3**Perkembangan UMKM di Kabupaten Tulungagung, 2018-2022**  
**Development Micro small and Medium Enterprises in Tulungagung Regency, 2018-2022**

<b>Uraian</b> <b>Explain</b>	<b>2018</b>	<b>2019</b>	<b>2020</b>	<b>2021</b>	<b>2022</b>
(1)	(2)	(3)	(4)	(5)	(6)
1. Jumlah UMKM (Unit)	57 897	62 818	64 144	139 386	...
2. Modal Usaha (000 Rp)	1 375 949 718	1 492 905 444	1 516 825 700	222 706 308 573	...
3. Volume Usaha (000 Rp)	1 817 105 969	1 971 559 976	2 004 477 563	407 103 228 783	...
4. Jumlah Karyawan (Orang)	280 065	303 871	304 386	152 245	...

Catatan/Note: ...

Sumber/Source: Dinas Koperasi Usaha Mikro Kabupaten Tulungagung/ Services Cooperative Business Micro Regency Tulungagung

**Tabel**  
**Table** 6.4**Produksi Barang Menurut BUMN Penghasil dan Nilainya  
di Kabupaten Tulungagung, 2016-2022**  
**The Production of Goods According to State owned and its  
Value in Tulungagung Regency, 2016-2022**

BUMN	Macam Produksi	Tahun	Satuan	Banyaknya Produksi	Nilai (000 Rp)
(1)	(2)	(3)	(4)	(5)	(6)
PG Modjopanggoong	Gula SHS	2022	Kuintal	...	...
		2021	Kuintal	269 535	283 011 750
		2020	Kuintal	235 525	179 667 084
		2019	Kuintal	257 640	232 422 078
		2018	Kuintal	283 175	260 521 000
		2017	Kuintal	231 485	224 540 450
		2016	Kuintal	179 895	178 257 960

Catatan/Note: ...

Sumber/Source: PTPN X PG Modjopangung/PTPN X PG Modjopangung



Tabel  
Table 6.5

**Daya Terpasang, Produksi, dan Distribusi Listrik PT. PLN (Persero) pada Cabang/Ranting PLN Menurut Kecamatan di Kabupaten Tulungagung, 2022**  
***Installed Electricity Power, Production, and Distribution of PT. PLN (Persero) at PLN Branch by Subdistrict in Tulungagung Regency, 2022***

Kecamatan Subdistrict	Daya Terpasang <i>Installed Electricity Power (KV<sub>a</sub>)</i>	Produksi Listrik <i>Electricity Production (KWh)</i>	Listrik Terjual <i>Electricity Sold (KWh)</i>	Dipakai Sendiri <i>Own Used (KWh)</i>	Susut/ Hilang <i>Shrinkage/ Lost (KWh)</i>
(1)	(2)	(3)	(4)	(5)	(6)
1. Besuki	14 255 550	23 175 121	19 944 095	-	3 231 026
2. Bandung	13 623 755	22 148 017	19 060 188	-	3 087 830
3. Pakel	14 663 100	23 837 671	20 514 274	-	3 323 398
4. Campurdarat	27 199 410	44 217 839	38 053 081	-	6 164 757
5. Tanggunggunung	5 626 700	9 147 276	7 871 982	-	1 275 294
6. Kalidawir	20 888 350	33 958 005	29 223 652	-	4 734 353
7. Pucanglaban	8 483 100	13 790 900	11 868 202	-	1 922 698
8. Rejotangan	28 418 550	46 199 784	39 758 708	-	6 441 076
9. Ngunut	36 275 300	58 972 432	50 750 621	-	8 221 812
10. Sumbergempol	23 726 650	38 572 204	33 194 549	-	5 377 655
11. Boyolangu	28 293 750	45 996 898	39 584 108	-	6 412 790
12. Tulungagung	46 584 650	75 732 251	65 173 821	-	10 558 430
13. Kedungwaru	55 517 455	90 254 233	77 671 179	-	12 583 054
14. Ngantru	21 008 880	34 153 949	29 392 278	-	4 761 671
15. Karangrejo	15 645 045	25 434 010	21 888 055	-	3 545 956
16. Kauman	20 913 700	33 999 216	29 259 117	-	4 470 099
17. Gondang	16 857 200	27 404 600	23 583 909	-	3 820 691
18. Pagerwojo	7 000 078	11 379 965	9 793 394	-	1 586 571
19. Sendang	11 062 908	17 984 871	15 477 458	-	2 507 413
<b>Kabupaten Tulungagung</b>	<b>416 044 131</b>	<b>676 359 242</b>	<b>582 062 671</b>	<b>-</b>	<b>94 026 574</b>

Catatan/Note: ...

Sumber/Source: PT. PLN (Persero) Distribusi Jawa Timur Area Kediri/ *Electricity Company of East Java Distribution Kediri Areas*

**Tabel**  
**Table 6.6****Jumlah Pelanggan Listrik Menurut Kecamatan di  
Kabupaten Tulungagung, 2018–2022**  
**Number of Electricity Customers by Subdistrict in  
Tulungagung Regency, 2018–2022**

<b>Kecamatan Subdistrict</b>	<b>2018</b>	<b>2019</b>	<b>2020</b>	<b>2021</b>	<b>2022</b>
(1)	(2)	(3)	(4)	(5)	(6)
1. Besuki	...	...	12 728	13 095	...
2. Bandung	...	...	12 608	12 966	...
3. Pakel	...	...	17 052	17 519	...
4. Campurdarat	...	...	16 111	17 111	...
5. Tanggunggunung	...	...	6 220	4 143	...
6. Kalidawir	...	...	22 454	23 505	...
7. Pucanglaban	...	...	6 897	7 349	...
8. Rejotangan	...	...	24 909	26 041	...
9. Ngunut	...	...	25 813	27 568	...
10. Sumbergempol	...	...	22 113	23 121	...
11. Boyolangu	...	...	24 811	27 086	...
12. Tulungagung	...	...	23 792	27 165	...
13. Kedungwaru	...	...	30 225	32 276	...
14. Ngantru	...	...	16 533	17 732	...
15. Karangrejo	...	...	12 804	12 852	...
16. Kauman	...	...	17 233	16 544	...
17. Gondang	...	...	17 584	12 213	...
18. Pagerwojo	...	...	8 399	8 909	...
19. Sendang	...	...	12 510	13 246	...
<b>Kabupaten Tulungagung</b>	<b>312 907</b>	<b>322 225</b>	<b>330 796</b>	<b>340 441</b>	<b>...</b>

Catatan/Note: Data 2016-2019 hanya tersedia sampai level kabupaten/*In 2016-2019 data is only available at regency level*

Sumber/Source: PT. PLN (Persero) Distribusi Jawa Timur Area Kediri/ *Electricity Company of East Java Distribution Kediri Areas*

**Tabel**  
**Table** 6.7**Jumlah Pelanggan dan Air yang Disalurkan Menurut Kecamatan di Kabupaten Tulungagung, 2022**  
**Number of Customers and Distributed Water by Subdistrict in Tulungagung Regency, 2022**

Kecamatan Subdistrict	Pelanggan Number of Customers	Air Disalurkan Distributed Water (m <sup>3</sup> )	Nilai Value (Rp)
(1)	(2)	(3)	(4)
1. Besuki	...	...	...
2. Bandung	...	212 801	...
3. Pakel	...	...	...
4. Campurdarat	...	275 657	...
5. Tanggunggunung	...	...	...
6. Kalidawir	...	...	...
7. Pucanglaban	...	...	...
8. Rejotangan	...	197 197	...
9. Ngunut	...	263 087	...
10. Sumbergempol	...	52 387	...
11. Boyolangu	...	227 250	...
12. Tulungagung	...	2 049 447	...
13. Kedungwaru	...	...	...
14. Ngantru	...	...	...
15. Karangrejo	...	169 882	...
16. Kauman	...	505 739	...
17. Gondang	...	156 854	...
18. Pagerwojo	...	364 221	...
19. Sendang	...	682 600	...
<b>Kabupaten Tulungagung</b>	...	<b>5 157 122</b>	...

Catatan/Note: Kecamatan Tulungagung digabung dengan kecamatan Kedungwaru/ *Tulungagung Subdistrict is combined with Kedungwaru Subdistrict*

Sumber/Source: PDAM Kab. Tulungagung/ *Municipal Waterworks of Tulungagung Regency*

**Tabel**  
**Table 6.8****KVA Terpasang Menurut Penggunaan dan Pelanggan di  
Kabupaten Tulungagung, 2022**  
**KVA Installed by Use and Consumer in Tulungagung  
Regency, 2022**

Golongan Tarif / Tariff Grade		KODE/ CODE	Pelanggan/ Customers	Daya Terpasang/ Power Installed (KVA)
(1)	(2)	(3)	(4)	(4)
1. Sosial / <i>Social</i>	S1	-	-	-
	S2	7 545	15 664 500	
	S3	1	55 000	
2. Rumah Tangga / <i>Household</i>	R1	313 884	246 411 200	
	R2	3 864	16 870 600	
	R3	361	3 140 700	
3. Usaha, Multiguna & Hotel / <i>Businwss, Multipurpose &amp; Hotel</i>	B1	16 039	25 371 200	
	B2	2 169	39 056 900	
	B3	5	2 800 000	
	M	-	-	
4. Industri / <i>Industry</i>	I1	3 018	6 568 750	
	I2	549	28 418 500	
	I3	22	20 000 000	
	I4	-	-	
5. Gedung / Kantor / <i>Office Building</i>	P1	626	4 354 350	
	P2	-	-	
6. Jalan / <i>Road</i>	P3	1 040	6 419 481	
<b>Kabupaten Tulungagung</b>			<b>349 123</b>	<b>415 131 181</b>

Catatan/Note: ...

Sumber/Source: PT. PLN (Persero) Distribusi Jawa Timur Area Kediri/ *Electricity Company of East Java Distribution Kediri Areas*

Tabel  
Table 6.9

**KWH Pemakaian Menurut Penggunaan dan Pelanggan di Kabupaten Tulungagung, 2022**  
**KWH Sold by Use and Consumer in Tulungagung Regency, 2022**

Tarip Bill		Penggunaan The Use	Pelanggan Customer	KVA
(1)		(2)	(3)	(4)
1.	S1	Rumah Tangga kecil <i>Small Household</i>	...	...
2.	R	Rumah Tangga <i>Household</i>	...	...
3.	P	Kantor <i>Office</i>	...	...
4.	S2	Sosial <i>Social</i>	...	...
5.	B	Usaha <i>Bussines</i>	...	...
6.	I	Industri <i>Industry</i>	...	...
7.	P	Penerangan jalan <i>Street Lamp</i>	...	...
8.	Pj	PJ liar <i>Illegal User</i>	...	...
<b>Kabupaten Tulungagung</b>			...	...

Catatan/Note: ...

Sumber/Source: PT. PLN (Persero) Distribusi Jawa Timur Area Kediri/ *Electricity Company of East Java Distribution Kediri Areas*

**Tabel**  
**Table** 6.10**Pendapatan dari Hasil Penjualan Listrik Menurut Penggunaan dan Nilai (Rp) di Kabupaten Tulungagung, 2022**  
***The Revenues from Electricity bill by Use and Value (Rp) in Tulungagung Regency, 2022***

<b>Asal Pendapatan</b> <b>Source Of Revenues</b>		<b>Nilai</b> <b>Value (Rp.)</b>
(1)		(2)
1.	Hasil penjualan listrik kepada <i>The Result Of Electricity sold to:</i>	
1.1.	Perusahaan <i>Company</i>	...
1.2.	Pemerintah <i>Government</i>	...
1.3.	Rumah Tangga <i>Household</i>	...
1.4.	Industri <i>Industry</i>	...
1.5.	Lainnya <i>Others</i>	...
2.	Subsidi pemerintah <i>Government Subsidy</i>	...
3.	Pendapatan lainnya <i>Other Revenues</i>	...
<b>Kabupaten Tulungagung</b>		...

Catatan/Note: ...

Sumber/Source: PT. PLN (Persero) Distribusi Jawa Timur Area Kediri/ *Electricity Company of East Java Distribution Kediri Areas*

**Tabel**  
**Table** 6.11

**Daya Mampu, Beban Puncak dan Rasio Elektrifikasi di  
Kabupaten Tulungagung, 2015-2022**  
**Able Power, Peak Load and Electrification in Tulungagung  
Regency, 2015-2022**

Tahun	Daya Mampu (MW)	Beban Puncak (MW)	Rasio Elektrifitas (%)
(1)	(2)	(3)	(4)
2015	43	42,55	93,36
2016	81	55,30	94,67
2017	41	78,44	96,53
2018	106	86,00	99,65
2019	116	107,00	99,87
2020	176	110,03	104,39
2021	...	...	...
2022	9 810	5420	130,00

Catatan/Note: ...

Sumber/Source: PT. PLN (Persero) Distribusi Jawa Timur Area Kediri/ *Electricity Company of East Java Distribution Kediri Areas*

**Tabel**  
**Table** 6.12**Air Minum Menurut Bulan dan Produksi di Perusahaan Daerah Air Minum "Tirta Cahya Agung" Kabupaten Tulungagung, 2022**  
**Drinking Water by Month and Production in Regional Water Company "Tirta Cahya Agung" Tulungagung Regency, 2022**

<b>Bulan</b>		<b>Banyaknya produksi (M<sup>3</sup>)</b>
<b>Month</b>		<b>Production (M<sup>3</sup>)</b>
(1)		(2)
1.	Januari / January	395 507
2.	Pebruari / Pebruary	395 727
3.	Maret / March	366 489
4.	April / April	387 522
5.	Mei / May	400 182
6.	Juni / June	386 841
7.	Juli / July	395 248
8.	Agustus / August	394 408
9.	September / September	384 656
10.	Oktober / Oktober	392 604
11.	Nopember / November	391 140
12.	Desember / December	397 921
<b>Kabupaten Tulungagung</b>		<b>4 688 245</b>

Catatan/Note: ...

Sumber/Source: PDAM Kab. Tulungagung/ Municipal Waterworks of Tulungagung Regency



Tabel  
Table 6.13

**Air Minum Menurut Kategori Pelanggan dan yang  
Disalurkan di Kabupaten Tulungagung, 2022**  
*Drinking Water by Consumer category and Distribution in  
Tulungagung Regency, 2022*

	Kategori Pelanggan <i>Customer Category</i>	Banyaknya Pelanggan <i>Number Of Customer</i>	Air Minum yang Disalurkan <i>Water Distributed</i>	
			Banyaknya Total (M <sup>3</sup> )	Nilai Value (000 Rp)
	(1)	(2)	(3)	(4)
1.	Rumah Tempat Tinggal <i>House</i>	302 987	4 414 331	15 641 138
2.	Hotel/Obyek Pariwisata <i>Hotel/Tourist Objection</i>	-	-	-
3.	Badan Sosial dan Rumah Sakit *) <i>Social Institution and Hospital</i>	4 453	103 416	311 999
4.	Tempat Peribadatan <i>Place Of Worship</i>	-	-	-
5.	Sarana Umum <i>Public Place</i>	444	7 457	22 227
6.	Perumahan, Pertokoan, Industri <i>Housing, Shopping Complex, Industry</i>	2 124	91 194	546 999
7.	Instansi Pemerintahan <i>Government Institution</i>	1 829	56 833	264 100
8.	Lain-lain / Truk Tangki <i>Others, Truck</i>	45	15 096	23 995
<b>Kabupaten Tulungagung</b>		<b>311 882</b>	<b>4 688 327</b>	<b>16 810 458</b>

Catatan/Note: \*) Termasuk tempat peribadatan/ *Including places of worship*

Sumber/Source: PDAM Kab. Tulungagung/ *Municipal Waterworks of Tulungagung Regency*

**Tabel 6.14** **Biaya Pemakaian Air Minum Menurut Jenis Pelanggan di Kabupaten Tulungagung, 2022**  
**The Cost of Water by Kind of Consumer in Tulungagung Regency, 2022**

Kategori Pelanggan <i>Customer Category</i>		Biaya per M <sup>3</sup> <i>Cost per M<sup>3</sup></i>
(1)		(3)
1.	Rumah Tempat Tinggal <i>House</i>	6 988
2.	Hotel/Obyek Pariwisata <i>Hotel/Tourist Objection</i>	-
3.	Badan Sosial, Rumah Sakit, dan Tempat Peribadatan <i>Social Institution, Hospital, and Place of Worship</i>	2 759
4.	Sarana Umum <i>Public Place</i>	2 624
5.	Perumahan, Pertokoan, Industri <i>Housing, Shopping Complex, Industry</i>	11 711
6.	Instansi Pemerintahan <i>Government Institution</i>	4 453
7.	Lain-lain / Truk Tangki <i>Others, Truck</i>	15 633

Catatan/Note: ...

Sumber/Source: PDAM Kab. Tulungagung/ *Municipal Waterworks of Tulungagung Regency*

# BAB 7

# PARIWISATA

## TOURISM

### Jumlah Wisata di Tulungagung (Lokasi)

Wisata  
Alam  
**23**



Wisata  
Pantai  
**24**



Wisata  
Buatan  
**33**



Wisata  
Purbakala  
**60**



Jumlah rumah makan/restoran tahun 2022 sebanyak **405** tempat. Jumlah rumah makan paling banyak terdapat di Kecamatan Tulungagung (**84**) dan paling sedikit di Kecamatan Tanggunggunung (**2**).





**PENJELASAN TEKNIS**

1. Usaha penyediaan akomodasi adalah usaha yang menyediakan pelayanan penginapan yang dapat dilengkapi dengan pelayanan pariwisata lainnya. Usaha penyediaan akomodasi dapat berupa hotel, vila, pondok wisata, bumi perkemahan, persinggahan karavan, dan akomodasi lainnya yang digunakan untuk tujuan pariwisata.
2. Hotel adalah penyediaan akomodasi secara harian berupa kamar-kamar di dalam satu bangunan yang dapat dilengkapi dengan jasa pelayanan makan dan minum, kegiatan hiburan dan atau fasilitas lainnya. Hotel terdiri dari hotel berbintang dan hotel non- bintang.
3. Hotel bintang adalah usaha penyediaan jasa pelayanan penginapan, makan minum serta jasa lainnya bagi umum dengan menggunakan sebagian atau seluruh bangunan. Usaha ini dikelola secara komersial serta memenuhi ketentuan persyaratan sebagai hotel bintang (termasuk berlian) yang ditetapkan dalam surat keputusan instansi yang membinanya, misalnya hotel bintang lima, hotel bintang empat dan seterusnya.

**TECHNICAL NOTES**

1. *The business of providing accommodation is a business that provides specialty services that can be equipped with other tourism services. It includes hotel, villa, cottage, camping, caravan stop, and other accommodation that are used for tourism purposes.*
2. *Hotel is a daily supply of accommodation rooms within a building which can be equipped with eating and drinking services, entertainment activities and/or other facilities. Hotel consists of a classified hotel and a non-classified hotel.*
3. *A star hotel is the business of providing an accommodation, eating and drinking as well as other services for the public by using a building or a part of a building. It is managed commercially and meets specified requirements as a star hotel (including diamonds) set forth in the decree of fostering agency, for example, five star hotel, four star hotel, and so on.*

4. Tingkat penghunian kamar hotel adalah persentase banyaknya malam kamar yang dihuni terhadap banyaknya malam kamar yang tersedia.
  5. Rata-rata lamanya tamu menginap adalah banyaknya malam tempat tidur yang terpakai (malam tamu) dengan banyaknya tamu yang menginap di hotel atau akomodasi lainnya.
4. *Room occupancy rate is the number of room-nights occupied divided by the number of room-nights available.*
  5. *Average length of stay is the number of bed-nights used (guest night) divided by the number of guests coming to spend the night at the accommodation.*

<https://tulungagungkab.bps.go.id>

**ULASAN**

Trend berpariwisata berkembang seiring semakin banyaknya informasi yang ditawarkan destinasi wisata. Pariwisata telah ditetapkan menjadi sektor prioritas pembangunan nasional selain infrastruktur, pangan, energi dan maritim. Pariwisata bahkan memperlihatkan pertumbuhan yang tinggi dan menggembirakan. Berdasarkan hal tersebut, pariwisata memang menjadi sektor yang paling menarik untuk dijadikan *Core Business*, jika dikaitkan dengan industri pangan, wisata kuliner/restoran / rumah makan, industri perhotelan, dan industri pertanian (Agrowisata).

Pada awalnya makanan hanya menjadi salah satu pelengkap kegiatan wisata. Kemudian, makanan berkembang menjadi salah satu bentuk wisata khusus yang disebut dengan istilah wisata kuliner mengingat makanan juga diakui sebagai ekspresif identitas dan budaya. Terkait dengan hal tersebut, Kabupaten Tulungagung mulai tumbuh industri restoran atau rumah makan. Restoran/rumah makan adalah istilah umum untuk menyebut usaha gastronomi (ilmu atau seni akan makanan yang baik/tataboga), yang menyajikan hidangan kepada masyarakat dan menyediakan tempat untuk menikmati hidangan tersebut serta menempatkan tarif tertentu untuk pelayanannya.

Pada tahun 2022 Kabupaten Tulungagung memiliki 405 rumah makan/restoran. Hal tersebut dapat

**DESCRIPTION**

*Tourism trends are growing as more information is offered by tourist destinations. Tourism has been determined to be a national development priority sector besides infrastructure, food, energy and maritime. Tourism even shows high and encouraging growth. Based on this, tourism is indeed the most attractive sector to become a Core Business, if it is associated with the food industry, culinary tourism/ restaurants, the hospitality industry, and the agricultural industry (Agro Tourism).*

*In the beginning, food only became one of the complementary tourist activities. But then it developed into one form of special tourism called the term culinary tourism considering food is also recognized as expressive identity and culture. Related to this, Tulungagung Regency began to grow the restaurant or restaurant industry. Restaurants are general terms to refer to gastronomic business (science or art of good food/ tataboga), which serves dishes to the public and provides a place to enjoy these dishes and places a certain tariff for services.*

*In 2022 Tulungagung Regency has 405 restaurants. This can support the regional economy.*



menunjang perekonomian daerah.

Hotel merupakan salah satu sarana penunjang pariwisata. Data mengenai hotel diperoleh dari survei hotel yang dilaksanakan setiap tahun oleh BPS. Jumlah akomodasi di Kabupaten Tulungagung pada tahun 2021 sebanyak 31 akomodasi.

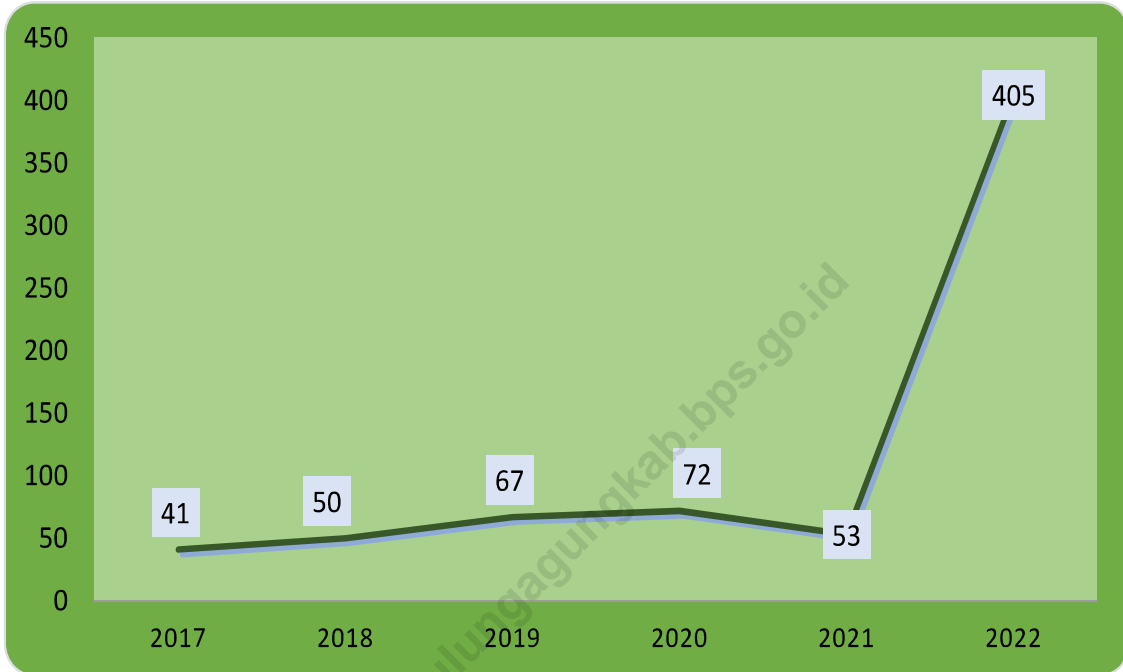
*Hotel is one of tourism accomodation. The data of hotel gotten from hotel survey which is done annually by statistics board. The number of hotel in Tulungagung in 2021 are 31 hotels.*

<https://tulungagungkab.bps.go.id>



**Gambar** 7.1  
**Figures**

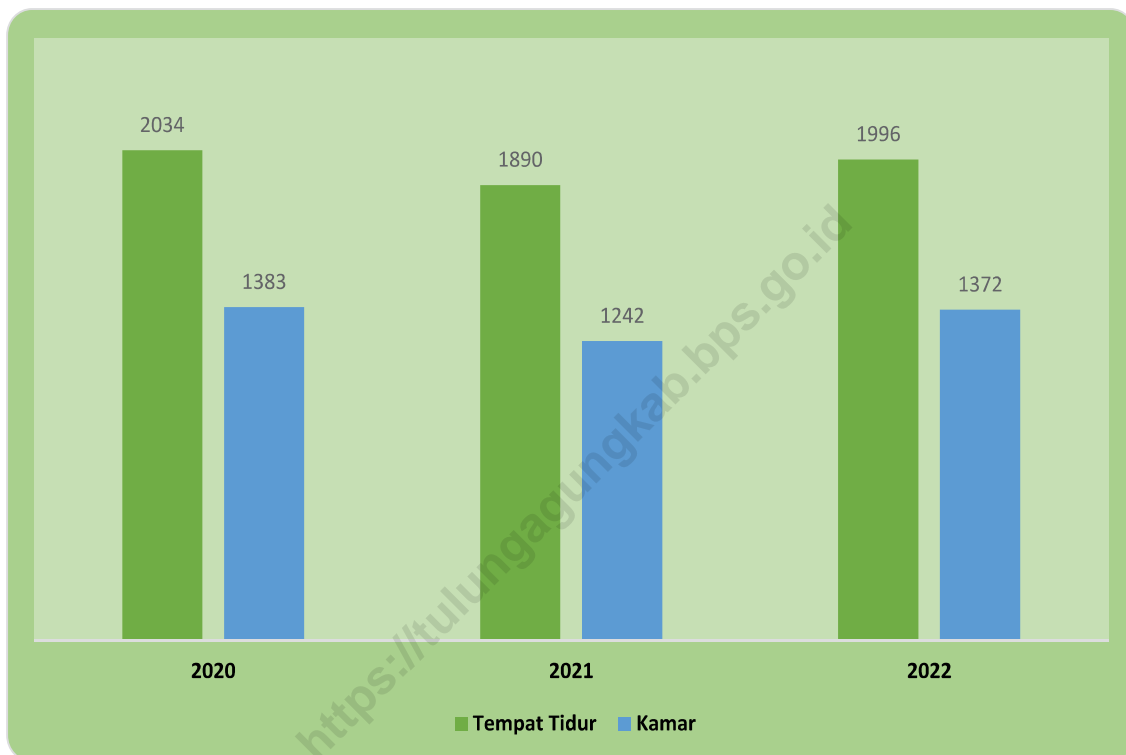
**Jumlah Rumah Makan/Restoran di Kabupaten Tulungagung, 2017–2022**  
**Number of Restaurants in Tulungagung Regency, 2017–2022**



Sumber/Source : Dinas Kebudayaan dan Pariwisata Kab. Tulungagung/ Culture and Tourism Office of Tulungagung Regency

**Gambar**  
**Figures** 7.2

**Jumlah Kamar dan Tempat Tidur di Kabupaten  
Tulungagung, 2020–2022**  
**Number of Rooms and Beds in Tulungagung Regency,  
2020–2022**



Sumber/Source : Memperbarui Direktori Survei Hotel VHTS, BPS Kab, Tulungagung/ *Updating Directory Hotel Survey VHTS, Statistic of Tulungagung Regency*

**Tabel**  
**Table** 7.1

**Jumlah Rumah Makan/Restoran Menurut Kecamatan di Kabupaten Tulungagung, 2018–2022**  
**Number of Restaurants by Subdistrict in Tulungagung Regency, 2018–2022**

Kecamatan Subdistrict		2018	2019	2020	2021	2022
(1)	(2)	(3)	(4)	(5)	(6)	(6)
1.	Besuki	-	-	-	-	21
2.	Bandung	1	-	-	-	16
3.	Pakel	1	1	1	-	12
4.	Campurdarat	-	-	1	-	25
5.	Tanggunggunung	-	1	1	-	2
6.	Kalidawir	-	1	1	2	20
7.	Pucanglaban	-	-	-	-	5
8.	Rejotangan	-	-	-	-	13
9.	Ngunut	-	2	2	-	13
10.	Sumbergempol	-	-	-	-	13
11.	Boyolangu	2	6	7	-	27
12.	Tulungagung	34	39	40	41	84
13.	Kedungwaru	6	7	8	10	62
14.	Ngantru	-	2	2	-	3
15.	Karangrejo	-	-	-	-	4
16.	Kauman	3	5	5	-	30
17.	Gondang	2	2	3	-	30
18.	Pagerwojo	1	1	1	-	19
19.	Sendang	-	-	-	-	6
<b>Kabupaten Tulungagung</b>		<b>50</b>	<b>67</b>	<b>72</b>	<b>53</b>	<b>405</b>

Catatan/Note: Perbaikan data pada tahun 2022

Sumber/Source: Data Online Single Submission (OSS) Dinas Kebudayaan dan Pariwisata Kab. Tulungagung/ Online Single Submission (OSS) Culture and Tourism Office of Tulungagung Regency

**Tabel**  
**Table** 7.2**Jumlah Kamar dan Tempat Tidur Menurut Akomodasi/  
Hotel di Kabupaten Tulungagung, 2021–2022**  
**Number of Rooms and Beds by Hotel Accomodations in  
Tulungagung Regency, 2021–2022**

	Nama Akomodasi/ Hotel <i>Name of Accomodation/Hotel</i>	Kamar <i>Rooms</i>		Tempat Tidur <i>Beds</i>	
		2021	2022	2021	2022
	(1)	(2)	(3)	(4)	(5)
1.	Gajah mas	51	49	69	63
2.	Indonesia	24	24	24	24
3.	Malinda indah	56	56	80	68
4.	Narita	53	53	53	53
5.	Nasional	56	50	95	94
6.	Palapa	100	100	200	200
7.	Panorama 1	10	34	15	34
8.	Panorama 2	32	70	62	128
9.	Pesanggrahan argo wilis	13	-	13	-
10.	Popoh indah	18	35	18	35
11.	Puspita	25	25	27	29
12.	Palem Garden	99	89	112	133
13.	Srikandi	39	39	40	40
14.	Surakarta	78	50	188	98
15.	Tanjung	50	50	84	113
16.	Wijaya	53	54	104	56
17.	Jambookindom	...	...	...	...
18.	Mulya Jaya	29	19	34	32
19.	Swaloh Resort & Spa	48	48	48	48
20.	Resort Wonorejo	23	23	23	23

Lanjutan Tabel/*Continued Table 7.2*

Nama Akomodasi/ Hotel <i>Name of Accomodation/Hotel</i>	Kamar <i>Rooms</i>		Tempat Tidur <i>Beds</i>	
	2021	2022	2021	2022
(1)	(2)	(3)	(4)	(5)
21. Votel Hotel	...	93	...	93
22. Griya Mercy	14	14	28	28
23. Lojikka	...	79	...	158
24. Crown Victoria Hotel	97	97	188	155
25. Penginapan Pondok Musafir	33	30	63	60
26. Hostel Pama	40	43	58	43
27. Arya Guest House	38	38	38	38
28. Sultan Guest House	24	22	36	22
29. Incast Hostel	31	30	42	30
30. Villa Pantai Popoh	...	18	...	18
31. Front One Hotel Tulungagung	40	40	80	80
<b>Kabupaten Tulungagung</b>	<b>1 174</b>	<b>1 372</b>	<b>1 822</b>	<b>1 996</b>

Catatan/*Note*: Hotel Srabah berubah nama menjadi jabookingdom / *Srabah changed its name to Jambookingdom*  
 hotel istana resmi tutup berganti menjadi hotel Lojikka / *Istana officially closed changed to Lojikka*  
 Pasanggrahan Argo Wilis sudah tutup/ *Pasanggrahan Agro Wilis is closed*

Sumber/*Source*: Memperbarui Direktori Survei Hotel VHTS, BPS Kab, Tulungagung/ *Updating Directory Hotel Survey VHTS, Statistic of Tulungagung Regency*

**Tabel**  
**Table** 7.3

**Nama dan Alamat Hotel/ Akomodasi di Kabupaten  
Tulungagung, 2022**  
**Name and Address of Hotel/ Accomodation in Tulungagung  
Regency, 2022**

Nama Akomodasi/ Hotel <i>Name of Accomodation/Hotel</i>		Alamat <i>Address</i>	Telp. <i>Telp.</i>
(1)	(2)	(3)	
1.	Hotel Gajah mas	Jl. R.A. Kartini No. 19	321996
2.	Hotel Indonesia	Jl. K. Kasihin 214	322741
3.	Hotel Malinda indah	Jl. Jayeng Kusuma No.3	321433
4.	Hotel Narita	Jl. Agus Salim 87 - 89	321608
5.	Hotel Nasional	Jl. Pahlawan No.1	321642
6.	Hotel Palapa	Jl. Teuku Umar 81 - 83	321854
7.	Hotel Panorama 1	Jl. W.R. Supratman, Kutoanyar	321857
8.	Hotel Panorama 2	Jl. Teuku Umar No.76, Kutoanyar	335335
9.	Psg. argo wilis	jl. Raya Sendang, Kec. Sendang, Tulungagung	7711075
10.	Hotel Popoh indah	Dsn. Popoh, Desa Besole	327547
11.	Hotel Puspita	Jl. Diponegoro V/40	323504
12.	Hotel Palem Garden	Jl. Sultan Agung, Ketanon	324942
13.	Hotel Srikandi	Jl. Stasiun No.7, Ngunut	395665
14.	Hotel Surakarta	Jl. P. Antasari No.50	321455
15.	Hotel Tanjung	Jl. Adi Sucipto 42	323502
16.	Hotel Wijaya	Jl. Teuku Umar III/4	322774
17.	Srabah Semesta Resort	Jalan Raya Srabah No. 1, Karangnom, Kauman	333333
18.	Hotel Mulya Jaya	Jln. Blitar No. 29	397629
19.	Swaloh Resort & Spa	Waduk Wonorejo, Mulyosari	335500
20.	Resort Wonorejo	Ds. Wonorejo Kec. Pagerwojo	411100
21.	Votel Hotel	Jl. I.G. Ngurah Rai No.26	331170

Lanjutan Tabel/*Continued Table 7.3*

<b>Nama Akomodasi/ Hotel</b> <b>Name of Accomodation/Hotel</b>	<b>Alamat</b> <b>Address</b>	<b>Telp.</b> <b>Telp.</b>
(1)	(2)	(3)
22. Penginapan Griya Mercy	Jl. Jayeng Kusuma No.4	333644
23. Lojikka Hotel	Jln. K.H. Agus Salim no. 73-75 Tulungagung	332377
24. Crown Victoria Hotel	Jl. Supriadi no 41	331321
25. Penginapan Pondok Musafir	Jl. Jayeng Kusuma	085234377697
26. Hostel Pama	Jl. Panglima Sudirman Gg.VIII No.16 Kepatihan	082214986655
27. Arya Guest House	Jl. Dr. Wahidin Sudiro Husodo No. 10 Kenayan	333685
28. Sultan Guest House	Jl. I Gusti Ngurah Rai Gg. IV No.10 Kel. Bago	5235908
29. Incast Hostel	Jl. Mayjend Sungkono Gang 5, RT.03/RW.05, Kutoanyar	085311381188
30. Villa Pantai Popoh	Desa Besole, Kecamatan Besuki	085852015556
31. Front One Hotel Tulungagung	Jl. Pangeran Antasari No.1, Kenayan, Kec. Tulungagung	5239000

Catatan/Note: ...

Sumber/Source: Memperbarui Direktori Survei Hotel VHTS, BPS Kab, Tulungagung/ *Updating Directory Hotel Survey VHTS, Statistic of Tulungagung Regency*

**Tabel**  
**Table** 7.4**Jumlah Wisatawan Mancanegara dan Domestik di  
Kabupaten Tulungagung, 2015–2022**  
**Number of International and Domestic Visitors in  
Tulungagung Regency, 2015–2022**

Tahun Year	Wisatawan Visitors		Jumlah Total
	Domestik Domestic	Mancanegara International	
(1)	(2)	(3)	(4)
2015	218 251	-	218 251
2016	275 104	-	275 104
2017	729 060	2 192	731 252
2018	1 250 702	69	1 250 771
2019	1 503 008	217	1 503 225
2020	1 233 475	3	1 233 478
2021	528 926	22	528 948
2022	1 713 670	95	1 713 765

Catatan/Note: ...

Sumber/Source: Dinas Kebudayaan dan Pariwisata / *Departement of Culture and Tourisssm Tulungagung Regency*



**Tabel**  
**Table** 7.5

**Tempat Wisata Alam Menurut Nama dan Alamat di  
Kabupaten Tulungagung, 2022**  
**Name and Address of Hotel/ Accomodation in Tulungagung  
Regency, 2022**

	<b>Nama Name</b>	<b>Alamat Address</b>
	(1)	(2)
1.	Bumi Kandung	Ds. Tanen, Kec. Rejotangan
2.	Coban Kromo	Dsn. Jambu Ds. Pelem, Kec. Campurdarat
3.	Telaga Buret	Ds. Sawo, Kec. Campurdarat
4.	Air Terjun Kenteng Rejeng	Ds. Sawo, Kec. Campurdarat
5.	Telaga Baran	Ds. Banyu, Urip Kec. Kalidawir
6.	Telaga Ngambal	Ds. Winong, Kec. Kalidawir
7.	Air Terjun Lawean	Sendang
8.	Air Terjun Jurang Senggani	Desa Nglurup, Kec. Sendang
9.	Air Terjun Sarang Awan	Desa Kradinan, Kec. Pagerwojo
10.	Bukit Jodho	Desa Pakis, Rejo Kec. Tanggunggunung
11.	Goa Sidem	Desa Besole, Kec. Besuki
12.	Goa Tenggar	Desa Tenggae, Rejo Kec. Tanggunggunung
13.	Ranu Gumbolo	Desa Mulyosari, Kec. Pagerwojo
14.	Tumpak Bledek	Desa Mulyosari, Kec. Pagerwojo
15.	Bukit Cemenung	Desa/Kec. Rejotangan
16.	Gunung Bolo	Desa Bolorejo, kec. Kauman
17.	Gunung Budeg	Desa Tanggung, Kec. Campurdarat
18.	Kedung Tretes	Desa Sukorejo, Wetan Kec. Tanggunggunung

Lanjutan Tabel/*Continued Table 7.5*

<b>Nama Name</b>		<b>Alamat Address</b>
(1)		(2)
19.	Tebing Congor Kidang	Desa Wonokoyo, Kec. Tanggunggunung
20.	Tebing Omben Banteng	Desa Wonokoyo, Kec. Tanggunggunung
21.	Tebing Tononggo	Desa Wonokoyo, Kec. Tanggunggunung
22.	Air Terjun Parang Kikis	Desa / Kec. Tanggunggunung
23.	Goa Song Bolong	Desa Kresikan Kec. Tanggunggunung

Catatan/Note: ...

Sumber/Source: Dinas Kebudayaan dan Pariwisata / *Departement of Culture and Tourisism Tulungagung Regency*

**Tabel**  
**Table** 7.6

**Tempat Wisata Buatan Menurut Nama dan Alamat di  
Kabupaten Tulungagung, 2022**  
*Artificial Tourism Resort by Name and Address in  
Tulungagung Regency, 2022*

	<b>Nama Name</b>	<b>Alamat Address</b>
	(1)	(2)
1.	Waduk Wonorejo	Ds. Mulyosari, Kec. Pagerwojo
2.	Pasanggrahan Argo Wilis	Ds. Sendang, Kec. Sendang
3.	Taman Aloon Aloon	Jl.RA Kartini Kel. Kampungdalem Kec. Tulungagung
4.	Kawasan Pinka Lembu Peteng	Kel.Tretek & Kutoanyar
5.	Kampung Susu Dinasty	Desa Sidem, Kec. Gondang
6.	Kampung Tani	Desa Karanganom, Kec. Kauman
7.	Kolam Renang Vidia Tirta	Kelurahan Kutoanyar, Kec. Tulungagung
8.	Taman Kali Ngrowo	Kelurahan Panggungrejo, Kec. Tulungagung
9.	Retjo Sewu	Desa Besole, Kec. Besuki
10.	Splash Water Park	Desa Bendilwungu, Kec. Sumbergempol
11.	Taman Huko Ketanon	Desa Tanon, Kec. Kedungwaru
12.	Taman Huko Moyoketen	Desa Moyoketen, Kec. Boyolangu
13.	Taman Ketandan	Desa Bolo, Kec. Kauman
14.	Kolam Renang Tirta Mutiara	Desa Ngantru, Kec. Ngantru
15.	Wisata Agro Blimbing Pak Mul	Desa Moyoketen, Kec. Boyolangu
16.	Wisata Agro Blimbing Asri (ABA)	Desa Moyoketen, Kec. Boyolangu
17.	Wisata Taman Anggrek Kahyangan	Desa Mulyosari, Kec. Pagerwojo
18.	Wisata Bunga Krisan	Desa Geger, Kec. Sendang

Lanjutan Tabel/*Continued Table 7.6*

	<b>Nama Name</b>	<b>Alamat Address</b>
	(1)	(2)
19.	Tugu Park	Desa Tugu, Kec. Sendang
20.	Origreen	Desa/Kec. Sendang
21.	Kampung Pelangi	Desa Mulyosari, Kec. Pagerwojo
22.	Gubug Sawah	Desa Sumberejo, Wetan Kec. Ngunut
23.	Cowindo	Desa/Kec. Sendang
24.	Rumah Hobit	Desa Karanganom, Kec. Kauman
25.	Jambo Land	Desa Karanganom, Kec. Kauman
26.	Balung Kawuk	Desa Sumberrejo Kulon Kec. Ngunut
27.	Nangkula Park	Desa Kendalbulur Kec. Boyolangu
28.	Punakawan Park	Desa Banaran Kec. Kauman
29.	Plumpung Garden	Desa Gesikan Kecamatan Pakel
30.	Gondosuli Park	Desa Gondosuli Kec. Gondang
31.	Taman Gempolan " Pujas Sera "	Desa Gempolan Kecamatan Pakel
32.	Wisata Pesona Blimbing Bono	Desa Bono Kecamatan Boyolangu
33.	Tebing Mojo Amphitheater	Desa Wajak Kidul Kecamatan Boyolangu

Catatan/Note: ...

Sumber/Source: Dinas Kebudayaan dan Pariwisata / *Departement of Culture and Tourisssm Tulungagung Regency*

**Tabel**  
**Table 7.7****Tempat Wisata Purbakala Menurut Nama dan Alamat di  
Kabupaten Tulungagung, 2022**  
***Ancient Tourism Resort by Name and Address in  
Tulungagung Regency, 2022***

	<b>Nama Name</b>	<b>Alamat Address</b>
	(1)	(2)
1.	Candi Boyolangu	Ds. Boyolangu, Kec. Boyolangu
2.	Candi Cungkup	Ds. Sanggrahan, Kec. Boyolangu
3.	Candi Dadi	Ds. Wajak Kidul, Kec. Boyolangu
4.	Candi Ampel	Ds. Ngampel, Kec. Sumbergempol
5.	Candi Tuban	Ds. Domasan, Kec. Kalidawir
6.	Candi Nilosuwarna	Desa Aryojeding, Kec. Rejotangan
7.	Candi Asmoro Bangun	Ds. Geger, Kec. Sendang
8.	Makan Mbah Mlinjo	Ds. Ngepoh, Kec. Tanggunggunung
9.	Makam Srigading	Ds. Bolo, Kec. Kauman
10.	Makam Setono Gedong	Ds. Sukodono, Kec. Karangrejo
11.	Makam Sunan Kuning	Ds. Macanbang, Kec. Pakel
12.	Makan Patih	Ds. Tiudan, Kec. Gondang
13.	Makam Ngadirogo	Ds. Podorejo, Kec. Sumbergempol
14.	Makam Petung Ulung	Ds. Bangunmulyo, Kec. Pakel
15.	Makam Astonopraloyo	Ds. Demuk, Kec. Kalidawir
16.	Makam Sengguruh	Ds. Rejotangan, Kec. Rejotangan
17.	Makam Soka	Ds. Karangsari, Kec. Rejotangan
18.	Kuburan Wangi	Ds. Mulyosari, Kec. Pagerwojo
19.	Makam Majan	Ds. Majan, Kec. Kedungwaru
20.	Makam Bedalem	Ds. Besole, Kec. Besuki
21.	Makam Surontani I	Ds. Tanggung, Kec. Campurdarat
22.	Makam Surontani II	Ds. Wajak Kidul, Kec. Boyolangu
23.	Goa Selomangleng	Ds. Sanggrahan, Kec. Boyolangu

Lanjutan Tabel/*Continued Table 7.7*

<b>Nama Name</b>		<b>Alamat Address</b>
<b>(1)</b>		<b>(2)</b>
24.	Goa Tan Tik Syu	Ds. Sumberagung, Kec. Rejotangan
25.	Goa Tan Tik Syu	Ds. Sendang, Kec. Sendang
26.	Goa Banyu	Ds. Banyu Urip, Kec. Kalidawir
27.	Goa Pasir	Ds. Junjung, Kec. Sumbergempol
28.	Goa Pasetran Gondomayit	Ds. Kalibatur, Kec. Kalidawir
29.	Goa Tritis	Ds. Tanggung, Kec. Campurdarat
30.	Situs Mbah Bodho	Ds. Joho, Kec. Kalidawir
31.	Situs Mbah Bodho	Ds. Sendang, Kec. Sendang
32.	Situs Gembrong	Ds. Domasan, Kec. Kalidawir
33.	Situs Kanigoro	Ds. Podorejo, Kec. Sumbergempol
34.	Situs Lemah Duwur	Ds. Bantengan, Kec. Bandung
35.	Situs Alas Kebutan	Ds. Keboireng, Kec. Besuki
36.	Situs Watu Garit	Ds. Wateskroyo, Kec. Besuki
37.	Situs Song Gentong I	Ds. Besole, Kec. Besuki
38.	Situs Song Gentong II	Ds. Besole, Kec. Besuki
39.	Situs Omben Jago	Ds. Nyawangan, Kec. Sendang
40.	Situs Punden Gedong	Ds. Nyawangan, Kec. Sendang
41.	Situs Kukur Sanga	Ds. Nyawangan, Kec. Sendang
42.	Penemuan Fosil	Ds. Gamping, Kec. Campurdarat
43.	Balai Penyelamatan(Museum Daerah)	Jl.Raya Popoh Kec. Boyolangu
44.	Dwarapala (Reco Pentung)	Ds. Kedungwaru, Jepun, Tamanan, Kutoanyar
45.	Monumen Wajakensis	Ds. Gamping, Kec. Campurdarat

Lanjutan Tabel/*Continued Table 7.7*

Nama <i>Name</i>		Alamat <i>Address</i>
(1)		(2)
46.	Prasasti Lawadan	Ds. Besole, Kec. Besuki
47.	Situs Goa Wajak Site	Ds. Gamping, Kec. Campurdarat
48.	Makam Eyang Cokrokusumo	Ds. Sanggrahan, Kec. Boyolangu
49.	Makam Bupati	Ds. Kamulan, Kec. Durenan
50.	Makam Bupati	Ds. Ketanon, Kec. Kedungwaru
51.	makam Bupati	Kel. Kepatihan, Kec. Tulungagung
52.	Situs Tulungrejo	Ds. Tulungrejo, Kec. Karangrejo
53.	Kyai Upas	Kel. Kepatihan, Kec. Tulungagung
54.	Situs Aryojeding	Ds. Aryojeding, Kec. Rejotangan
55.	Watu Lumpang	Ds. Balesono, Kec. Ngunut
56.	Talang Yoni	Ds. Talang, Kec. Sendang
57.	Umpak Batu Lumpang	Ds. Domasan, Kec. Kalidawir
58.	Kumpulan Arca	Ds. Jatimulyo, Kec. Kauman
59.	Yoni Umpak	Ds. Pakel, Kec. Pakel
60.	Prasasti Sawahan	Ds. Sawahan, Kec. Kauman

Catatan/*Note*: ...

Sumber/*Source*: Dinas Kebudayaan dan Pariwisata / *Departement of Culture and Tourissm Tulungagung Regency*

**Tabel**  
**Table** 7.8**Tempat Wisata Pantai Menurut Nama dan Alamat di  
Kabupaten Tulungagung, 2022**  
***Beach Tourism Resort by Name and Address in Tulungagung  
Regency, 2022***

Nama Name		Alamat Address
(1)		(2)
1.	Pantai Sine	Ds. Kalibatur, Kec. Kalidawir
2.	Pantai Dlodo	Ds. Rejosari, Kec. Kalidawir
3.	Pantai Popoh	Ds. Besuki, Kec. Besuki
4.	Pantai Klatak	Ds. Keboireng, Kec. Besuki
5.	Pantai Sidem	Ds. Besuki, Kec. Besuki
6.	Pantai Nglarap	Ds. Keboireng, Kec. Besuki
7.	Pantai Brumbun	Ds. Ngrejo, Kec. Tanggunggunung
8.	Pantai Molang	Ds. Pucanglaban, Kec. Pucanglaban
9.	Pantai Gerangan	Ds. Ngrejo, Kec. Tanggunggunung
10.	pantai Bayem	Ds. Keboireng, Kec. Besuki
11.	Pantai Coro	Ds. Besuki, Kec. Besuki
12.	Wisata Sanggar	Kec. Tanggunggunung
13.	Pantai Sawah ombo	Ds. Ngrejo, Kec. Tanggunggunung
14.	Pantai Kedung Tumpang	Ds. Pucanglaban, Kec. Pucanglaban
15.	Pantai Gemah	Ds. Keboireng, Kec. Besuki
16.	Pantai Sioro	Ds. Ngrejo, Kec. Tanggunggunung
17.	Pantai Ngalur	Ds. Ngrejo, Kec. Tanggunggunung
18.	Pantai Patok Gebang	Ds. Jengglung, Harjo Kec. Tanggunggunung
19.	Pantai Banyu Mulok	Ds. Besuki, Kec. Besuki



Lanjutan Tabel/*Continued Table 7.8*

	<b>Nama Name</b>	<b>Alamat Address</b>
	(1)	(2)
20.	Pantai Pucang Sawit	Desa/Kec. Pucanglaban
21.	Pantai Pacar	Desa/Kec. Pucanglaban
22.	Pantai Lumbung	Desa/Kec. Pucanglaban
23.	Pantai Niyama	Desa Besole, Kecamatan Besuki

Catatan/*Note:* ...

Sumber/*Source:* Dinas Kebudayaan dan Pariwisata / *Departement of Culture and Tourisism Tulungagung Regency*



# BAB 8

## TRANSPORTASI DAN KOMUNIKASI

*Transportation and Communication*



### Total Jumlah Penumpang

Kedatangan	Keberangkatan
<b>413.693</b> orang	<b>413.889</b> orang

### Jumlah Kantor Pos

Kantor Pos Pusat	Kantor Pos Pembantu
<b>1</b>	<b>16</b>



Panjang jalan di Kabupaten Tulungagung pada tahun 2022 sepanjang **1.775,205 km**

Persentase jalan mantap di Kabupaten Tulungagung tahun 2022 sebesar **84,46%**



**PENJELASAN TEKNIS**

1. Kendaraan bermotor adalah setiap kendaraan yang digerakkan oleh peralatan teknik yang ada pada kendaraan tersebut, biasanya digunakan untuk angkutan orang atau barang di atas jalan raya selain kendaraan yang berjalan di atas rel. Kendaraan bermotor yang dicatat adalah semua jenis kendaraan kecuali kendaraan bermotor TNI/Polri dan Korps Diplomatik.
2. Mobil penumpang adalah setiap kendaraan bermotor yang dilengkapi dengan tempat duduk untuk sebanyak-banyaknya delapan orang, tidak termasuk tempat duduk untuk pengemudi, baik dilengkapi atau tidak dilengkapi bagasi.
3. Mobil bis adalah setiap kendaraan bermotor yang dilengkapi dengan tempat duduk untuk lebih dari delapan orang, tidak termasuk tempat duduk untuk pengemudi, baik dilengkapi atau tidak dilengkapi bagasi.
4. Mobil truk adalah setiap kendaraan bermotor yang digunakan untuk angkutan barang, selain mobil penumpang, mobil bis dan kendaraan bermotor roda dua.

**TECHNICAL NOTES**

1. *Motor vehicles are any kind of vehicles motorized by machine set up in those vehicles, they are usually used for transporting peoples or goods on roads except vehicles moving along a railway line. The data cover all kinds of motor vehicles except those belong to Indonesia Army Force Indonesian State Police and Diplomatic Corps.*
2. *Passenger cars are any motor vehicles with no more than eight seats, excluding seat for driver, it can be with or without hoot.*
3. *Buses are large passenger cars having seats for more than eight passengers, excluding seat for driver, it can be with or without hoot.*
4. *Trucks are any motor vehicles used to transport goods excluding passenger cars, buses, and motorcycles.*

5. Kereta api adalah kendaraan dengan tenaga gerak (listrik, diesel atau tenaga uap) yang berjalan sendiri maupun dirangkaikan dengan kendaraan lain, yang akan atau sedang bergerak di atas rel, terdiri dari kereta penumpang dan kereta barang.
  6. Kantor Pos adalah tempat pemberi pelayanan komunikasi tertulis dan atau surat elektronik, layanan paket, layanan logistik, layanan transaksi keuangan, dan layanan keagenan pos untuk kepentingan umum. Rumah pos berfungsi sama seperti kantor pos dan kantor pos pembantu, bedanya rumah pos biasanya terletak di daerah terpencil.
5. *Train is a coach or a number of coaches joined together, moving along a railway line, It can be passenger train or freight train.*
  6. *Post Office is a service provider facility of written communication and or electronic mail, parcel service, logistics services, financial transaction services, and postal services to the public. Postal house has the same function as the post office and subsidiary of post office, the difference is that postal house is usually located in remote areas.*

**ULASAN**

Berhasil tidaknya suatu pembangunan tidak bisa terlepas dari lancarnya aktifitas masyarakat di segala bidang. Beberapa faktor yang dapat memperlancar aktifitas masyarakat tersebut antara lain: jalan, sarana angkutan dan juga sarana telekomunikasi.

Sarana angkutan yang umum digunakan di Kabupaten Tulungagung adalah sarana angkutan darat antara lain kereta api dan bus. Kereta api terdiri dari dua jenis yaitu lokal dan ekspres (jarak jauh). Jenis kereta api lokal adalah Penataran dan Dhoho sedangkan jenis kereta api ekspres (jarak jauh) adalah Singasari, Kahuripan, Brantas, Gajayana, Malabar, Matarmaja, Kartanegara, dan Brawijaya.

Berdasarkan data dari PT. Kereta Api Indonesia Stasiun Tulungagung, penumpang kereta api tahun 2022 mengalami kenaikan dibandingkan tahun 2021. Data jumlah penumpang kereta api tahun 2021 sebesar 71.124 orang meningkat menjadi 413.889 orang tahun 2022. Jumlah barang yang diangkut oleh kereta api mengalami peningkatan, tahun 2021 sebesar 1.316.871 kg menjadi 1.536.654 kg tahun 2022.

Jumlah permintaan SIM (Surat Ijin Mengemudi) mengalami peningkatan dari sebelumnya pada tahun 2021 sebesar 3.706 buah menjadi 11.000 buah pada tahun 2022.

Dalam era globalisasi ini, peran telekomunikasi sangatlah penting.

**DESCRIPTION**

*Development can be supported by the smoothness of people activities in every sector. Some factors which can speed up the people activities are: road, transportation and telecommunication.*

*Public transportation is usually used in Tulungagung Regency was land transportation among others train and bus. Trains are of two types, namely local and express (long distance). Local types is Penataran and Dhoho. Whereas express types is Singasari, Kahuripan, Brantas, Gajayana, Malabar, Matarmaja, Kartanegara, dan Brawijaya.*

*Based on the data from Indonesian Railway (Persero) Tulungagung Station, train passengers in 2022 have decreased compared to 2021. Data on the number of train passengers in 2021 was 71.124 people, increasing to 413.889 people in 2022. The number of goods transported by train has increased, in 2021 it was 1.316.871 kg, increasing to 1.536.654kg in 2022.*

*The number of SIM requests (Driving License) has increased from previously in 2021 by 3.706 units to 11.000 units in 2022.*

*In this globalization era, the role of telecommunication is very*

Sebab tanpa adanya sarana telekomunikasi yang baik dan mudah tentunya akan banyak ketinggalan informasi, yang pada akhirnya akan mengakibatkan ketertinggalan. Dengan banyak informasi yang diperoleh akan mendorong kita untuk segera bangkit untuk melaksanakan pembangunan setidaknya sama atau bahkan lebih dari daerah yang lain.

Kantor pelayanan pos dibedakan menjadi kantor pos besar dan kantor pos pembantu masing-masing sebanyak 1 unit dan 16 unit, Jenis pelayanan Pos antara lain tabungan, wesel dan surat menyurat. Pada tahun 2022 kantor pos melakukan pelayanan pos paket yang dikirim sebanyak 40.965, sedangkan yang diterima sebanyak 162.879 paket. Untuk layanan surat, layanan ekspres sebanyak 16.123 surat dan layanan kilat khusus sebanyak 28.486 surat.

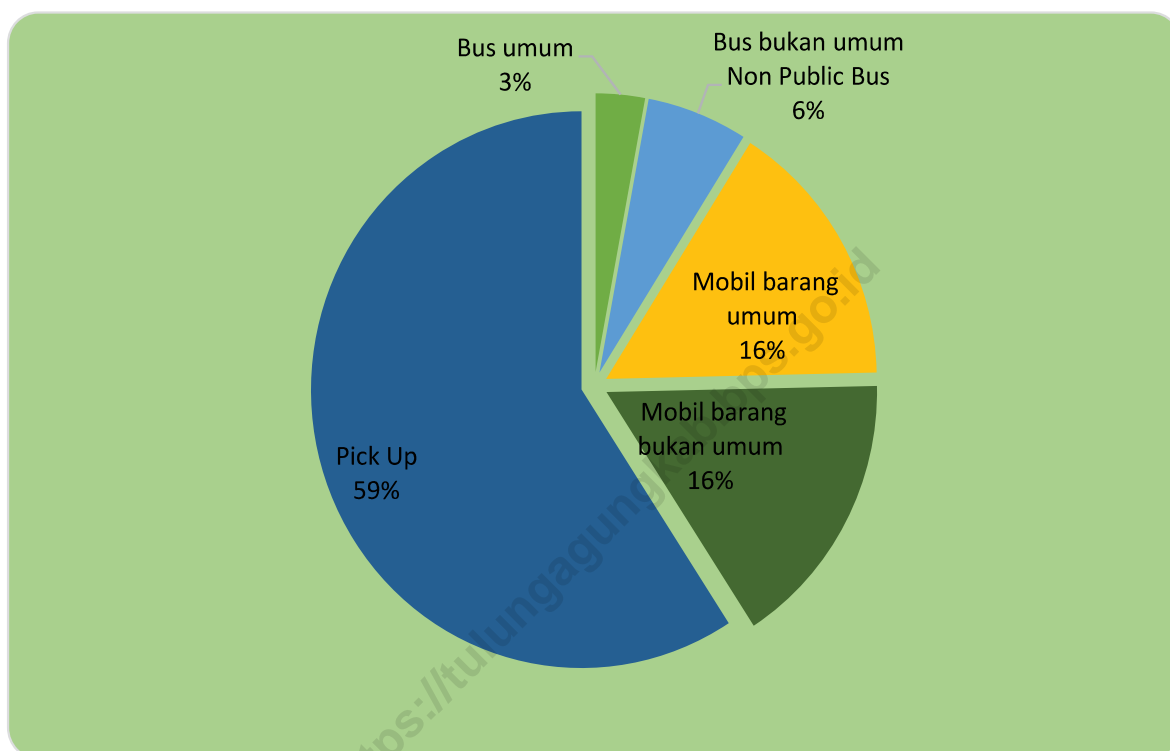
*important. Because without easy telecommunication we will miss some information. Having much information can support us to do development more than the other regency.*

*Post office services are divided into large post offices and sub-post offices each with 1 unit and 16 units. Types of Post services include savings, money orders and correspondence. In 2022 the post office carried out a total of 40.965 postal packages, while 162.879 packages were received. For mail services, 16.123 letters express services and 28.486 letters special express services.*



**Gambar** 8.1  
**Figures**

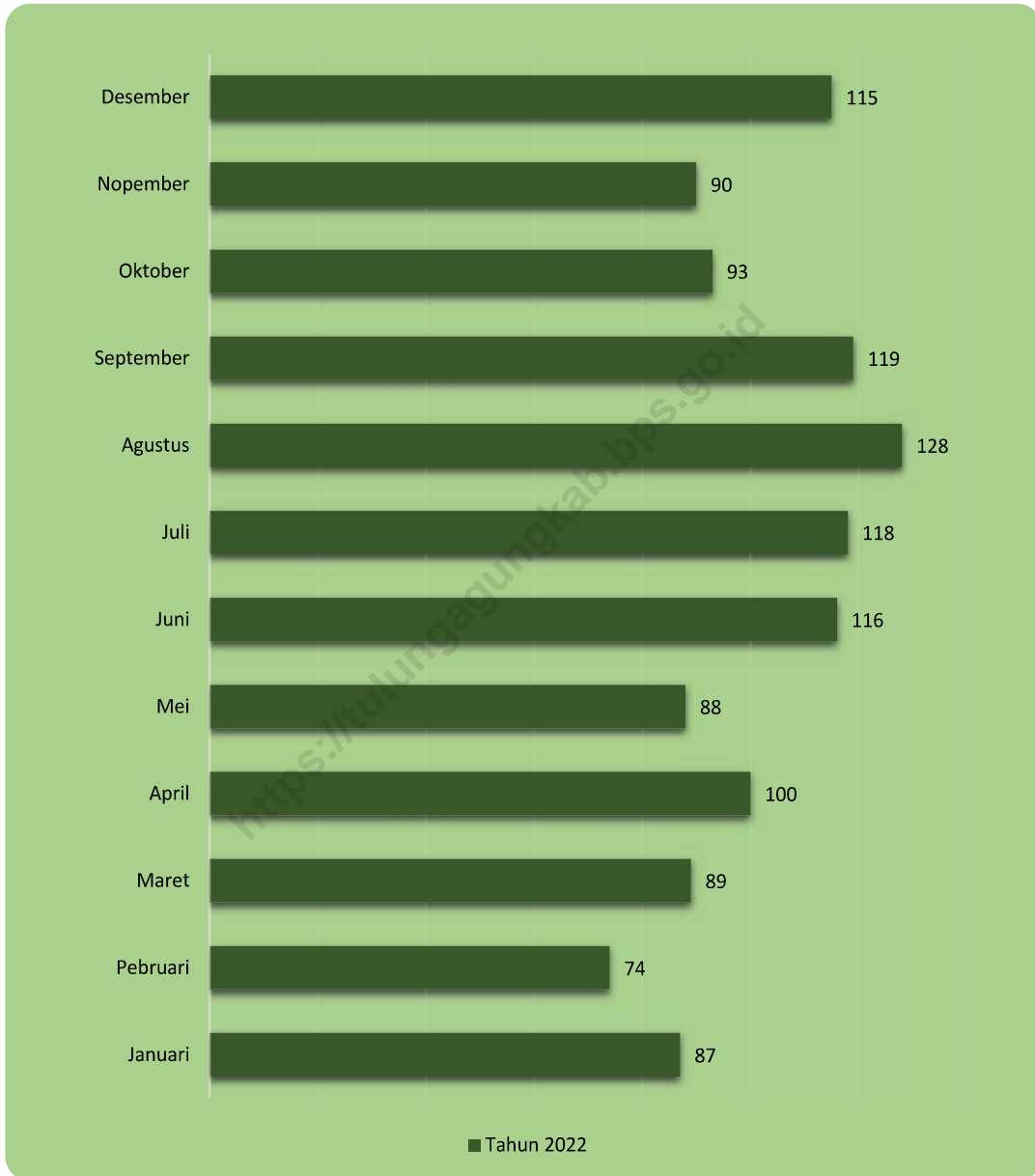
**Kendaraan Menurut Jenisnya (Kendaraan Wajib Uji) di Kabupaten Tulungagung, 2022**  
**Transportation by Type (The Certificatin of Vehicle) in Tulungagung Regency, 2022**



Sumber/Source : Dinas Perhubungan Kabupaten Tulungagung/ *Transportation Agency Tulungagung Regency*

**Gambar** 8.2  
**Figures**

**Kecelakaan Lalu Lintas Menurut Bulan di Kabupaten Tulungagung, 2022**  
**Traffic Accident by Month in Tulungagung Regency, 2022**



Sumber/Source: Kepolisian Negara Republik Indonesia Daerah Jawa Timur Resort Tulungagung/ Police of the Republic of Indonesia Region East Java Resort Tulungagung

## 8.1 TRANSPORTASI TRANSPORTATION

**Tabel 8.1.1** Panjang Jalan Menurut Tingkat Kewenangan Pemerintahan di Kabupaten Tulungagung (km), 2020–2022  
*Length of Roads by Level of Government Authority in Tulungagung Regency (km), 2020–2022*

Tingkat Kewenangan Pemerintahan <i>Level of Government Authority</i>	2020	2021	2022
(1)	(2)	(3)	(4)
Negara/ <i>State</i>	47,00	46,99	46,99
Provinsi/ <i>Province</i>	9,57	9,57	9,57
Kabupaten/Kota <i>Regency/Municipality</i>	1 775,21	1 775,21	1 775,21
<b>Jumlah/Total</b>	<b>1 831,78</b>	<b>1 831,77</b>	<b>1 831,77</b>

Catatan/Note: ...

Sumber/Source: Dinas Pekerjaan Umum dan Penataan Ruang/ *Department of Public Works and Spatial Planning*

**Tabel 8.1.2** Panjang Jalan Menurut Jenis Permukaan Jalan di Kabupaten Tulungagung(km), 2020–2022  
**Table 8.1.2** Length of Roads by Type of Road Surface in Tulungagung Regency (km), 2020–2022

Jenis Permukaan Jalan Type of Road Surface	2020	2021	2022
(1)	(2)	(3)	(4)
Aspal/Paved	1 341,58	1 333,91	1 350,82
Kerikil/Gravel	127,13	69,63	38,51
Tanah/Soil	43,28	44,88	49,11
Beton/Rigid	263,21	326,79	336,77
<b>Jumlah/Total</b>	<b>1 775,21</b>	<b>1 775,21</b>	<b>1 775,21</b>

Catatan/Note: ...

Sumber/Source: Dinas Pekerjaan Umum dan Penataan Ruang/ Department of Public Works and Spatial Planning

**Tabel 8.1.3** Panjang Jalan Menurut Kondisi Jalan di Kabupaten Tulungagung (km), 2020–2022  
**Table 8.1.3** Length of Roads by Condition of Roads in Tulungagung Regency (km), 2020–2022

Kondisi Jalan Condition of Roads	2020	2021	2022
(1)	(2)	(3)	(4)
Baik/Good	1 218,21	1 215,63	1 237,34
Sedang/Moderate	169,68	258,65	262,00
Rusak/Damage	216,90	186,41	153,71
Rusak Berat/Severely Damage	170,41	114,51	122,16
<b>Jumlah/Total</b>	<b>1 775,21</b>	<b>1 775,21</b>	<b>1 775,21</b>

Catatan/Note: ...

Sumber/Source: Dinas Pekerjaan Umum dan Penataan Ruang/ Department of Public Works and Spatial Planning

**Tabel 8.1.4** Panjang Jalan Menurut Keadaan dan Pemerintahan yang Berwenang Mengelolanya di Kabupaten Tulungagung (km), 2022  
**The Length of Road by Condition and the Government in Charge of it in Tulungagung Regency (km), 2022**

Keadaan Condition	Pemerintahan yang Berwenang Mengelola Level of Government Authority			
	Negara State	Provinsi Province	Kabupaten/ Kota Regency/ City	Jumlah Total
(1)	(2)	(3)	(4)	(5)
I, Jenis Permukaan / Kind Of Surface:				
- Diaspal / Aspal	...	...	1 350,82	1 350,82
- Kerikil/batu / Rocky	...	...	38,51	38,51
- Tanah / Soil	...	...	49,11	49,11
- Beton / Rigid	...	...	336,77	336,77
II, Kondisi Jalan / Road Condition :				
- Baik / Good	...	...	1 237,34	1 237,34
- Sedang / Rather Good	...	...	262,00	262,00
- Rusak ringan / Slightly Damaged	...	...	153,71	153,71
- Rusak berat / Badly Damaged	...	...	122,16	122,16
III, Kelas Jalan / Road Class :				
- Kelas I	...	...	...	...
- Kelas II	...	...	...	...
- Kelas III	...	...	...	...
- Kelas III A	...	...	...	...
- Kelas III B	...	...	...	...
- Kelas III C	...	...	...	...
- Kelas IV	...	...	...	...
- Kelas tidak dirinci	...	...	...	...

Catatan/Note: ...

Sumber/Source: Dinas Pekerjaan Umum dan Penataan Ruang/ Department of Public Works and Spatial Planning

**Tabel 8.1.5** Perkembangan Jalan dan Jembatan di Kabupaten Tulungagung, 2018-2022  
**Table** *Development of Roads and Bridges in Tulungagung Regency, 2018-2022*

Uraian Description	Satuan Unit	2018	2019	2020	2021	2022
(1)	(2)	(3)	(4)	(5)	(6)	(7)
1. Total Panjang Jalan Kabupaten	Km	1 775,21	1 775,21	1 775,21	1 775,21	1 775,21
2. Panjang jalan mantap	Km	1 496,79	1 387,89	1 343,91	1 474,28	1 499,34
3. Persentase panjang jalan mantap	%	84%	78%	76%	83%	84%
4. Panjang Jalan Beraspal	Km	1 391,27	1 341,58	1 319,91	1 333,91	1 350,82
5. Persentase panjang jalan aspal	%	78%	76%	74%	75%	76%
6. Jumlah jembatan	Buah	188	185	320	738	456
7. Jumlah jembatan yang ditangani	Buah	5	2	-	8	13
8. Persentase jumlah jembatan yang ditangani/diganti	%	3%	1%	-	1%	3%
9. Panjang jembatan	Meter	1 930,4	1 909,4	1 909,4	5 612	4 554
10. Panjang jembatan yang ditangani	Meter	21,0	68,9	-	101	205
11. Persentase panjang jembatan yang ditangani	%	1%	3%	-	2%	5%

Catatan/Note: ...

Sumber/Source: Dinas Pekerjaan Umum dan Penataan Ruang/ Department of Public Works and Spatial Planning

**Tabel 8.1.6** **Kendaraan Menurut Jenisnya (Kendaraan Wajib Uji) di Kabupaten Tulungagung, 2018-2022**  
**Table 8.1.6** **Transportation by Type (The Certificatin of Vehicle) in Tulungagung Regency, 2018-2022**

Jenis Kendaraan Kind Of Vehicle		2018	2019	2020	2021	2022
(1)	(2)	(3)	(4)	(5)	(6)	
1.	Mobil penumpang umum Public Passengers car	94	66	67	67	36
2.	Bus umum Public Bus	619	692	595	595	577
3.	Bus bukan umum Non Public Bus	506	477	532	532	1 187
4.	Mobil barang umum	3 134	2 914	2 894	2 894	3 101
5.	Mobil barang bukan umum	3 195	3 359	3 154	3 154	3 199
6.	Kereta gandengan umum	68	20	34	34	3
7.	Kereta gandengan bukan umum	199	188	178	178	293
8.	Kereta tempelan umum	18	2	2	2	5
9.	Kereta tempelan bukan umum	10	24	40	40	54
10.	Pick Up	10 797	10 750	10 963	10 963	11 681
<b>Kabupaten Tulungagung</b>		<b>18 640</b>	<b>18 492</b>	<b>18 459</b>	<b>18 459</b>	<b>20 136</b>

Catatan/Note: ...

Sumber/Source: Dinas Perhubungan Kabupaten Tulungagung/ Transportation Agency Tulungagung Regency



**Tabel**  
**Table** 8.1.8

**Pelanggaran Lalu Lintas Menurut Jenis Kendaraan dan Tahun di Kabupaten Tulungagung, 2018-2022**  
***Collision by Type and Year in Tulungagung Regency, 2018-2022***

Jenis Kendaraan <i>Kind Of Vehicle</i>		2018	2019	2020	2021	2022
(1)	(2)	(3)	(4)	(5)	(6)	
1.	Sepeda motor/ <i>Motorcycle</i>	20 466	19 361	7 075	2 886	7 000
2.	Jeep	36	338	239	198	710
3.	Sedan	235	532	232	155	751
4.	Colt station	-	635	276	181	1 850
5.	Truck	852	802	509	160	267
6.	Colt Pick Up	563	806	406	124	340
7.	Bus	30	279	11	2	82
8.	Ambulance	-	-	-	-	-
9.	Truck trailer	-	1	-	4	-
10.	Truck tangki BBM	-	-	-	-	-
11.	Becak / <i>Pedicab</i>	-	2	-	-	-
<b>Kabupaten Tulungagung</b>		<b>22 182</b>	<b>22 756</b>	<b>8 748</b>	<b>3 710</b>	<b>11 000</b>

Catatan/Note: ...

Sumber/Source: Kepolisian Negara Republik Indonesia Daerah Jawa Timur Resort Tulungagung/ *Police of the Republic of Indonesia Region East Java Resort Tulungagung*

**Tabel 8.1.9** Kecelakaan Lalu Lintas Menurut Bulan dan Keadaan di Kabupaten Tulungagung, 2022  
**Table 8.1.9** Traffic Accident by Month and Condition in Tulungagung Regency, 2022

Bulan Month	Kejadian Kecelakaan Accident	Meninggal Death	Luka Berat Badly Injured	Luka Ringan Slightly Injured	Kerugian Lost (Rp)
(1)	(2)	(3)	(4)	(5)	(6)
1. Januari / January	87	13	-	163	86 500 000
2. Pebruari / Pebruary	74	16	1	154	176 900 000
3. Maret / March	89	11	1	145	104 500 000
4. April / April	100	8	-	184	107 500 000
5. Mei / May	88	6	-	175	77 900 000
6. Juni / June	116	12	-	207	99 900 000
7. Juli / July	118	10	-	199	91 700 000
8. Agustus / August	128	10	-	221	110 600 000
9. September / September	119	12	-	223	133 400 000
10. Oktober / Oktober	93	11	-	148	76 700 000
11. Nopember / November	90	8	-	170	101 000 000
12. Desember / December	115	9	-	192	109 100 000
<b>Kabupaten Tulungagung</b>	<b>1 217</b>	<b>126</b>	<b>2</b>	<b>2 181</b>	<b>1 275 700 000</b>

Catatan/Note: ...

Sumber/Source: Kepolisian Negara Republik Indonesia Daerah Jawa Timur Resort Tulungagung/ Police of the Republic of Indonesia Region East Java Resort Tulungagung

**Tabel 8.1.10** **Pengeluaran SIM Kendaraan Bermotor Menurut Jenis dan Tahun di Kabupaten Tulungagung, 2018-2022**  
**The Publication of Driving Liscence by Type and Year in Tulungagung Regency, 2018-2022**

Jenis SIM Kinds of SIM		2018	2019	2020	2021	2022
(1)		(2)	(3)	(4)	(5)	(6)
1.	A	15 971	18 449	19 039	2 886	3 311
2.	A umum	12	8	1	198	-
3.	B I	1 172	1 250	1 223	155	367
4.	B I umum	741	807	822	181	77
5.	B II	186	174	186	160	104
6.	B II umum	703	761	774	124	141
7.	C	57 088	60 225	62 600	2	7 000
8.	D	13	38	38	-	-
<b>Kabupaten Tulungagung</b>		<b>75 886</b>	<b>81 712</b>	<b>84 683</b>	<b>3 706</b>	<b>11 000</b>

Catatan/Note: ...

Sumber/Source: Kepolisian Negara Republik Indonesia Daerah Jawa Timur Resort Tulungagung/ Police of the Republic of Indonesia Region East Java Resort Tulungagung

**Tabel** 8.1.11 **Perkembangan Banyaknya Kendaraan Menurut Jenis Kendaraan Berdasarkan Catatan Kepolisian Resort Tulungagung di Kabupaten Tulungagung, 2021-2022**  
**The Development of The Number of Vehicle By The Type Based on The Record of Tulungagung Police in Tulungagung Regency, 2021-2022**

Jenis Kendaraan <i>Kind Of Vehicle</i>		2021	2022
(1)		(2)	(3)
1.	Mobil Penumpang/ <i>Passenger Car</i>	637 539	659 088
2.	Mobil Bus/ <i>Bus Car</i>	53 540	57 231
3.	Mobil Barang/ <i>Freight Cars</i>	-	-
4.	Sepeda Motor/ <i>Motorcycle</i>	-	-
5.	Mobil Beban/ <i>Mobil Barang</i>	26 257	26 870
6.	Colt pick up/ <i>colt pick up</i>	-	-
7.	Bus/ <i>bus</i>	1 562	1 548
8.	Ambulans/ <i>Ambulance</i>	-	30
9.	Roda 3/ <i>Pedicab</i>	-	-
10.	Kendaraan Khusus/ <i>Special Vehicle</i>	28	-
<b>Kabupaten Tulungagung</b>		<b>718 926</b>	<b>744 767</b>

Catatan/Note: ...

Sumber/Source: Kepolisian Negara Republik Indonesia Daerah Jawa Timur Resort Tulungagung/ *Police of the Republic of Indonesia Region East Java Resort Tulungagung*

**Tabel 8.1.12** Jumlah Kendaraan Wajib Uji Menurut Bahan Bakar di Kabupaten Tulungagung, 2022  
**Table 8.1.12** Number of Vehicle in Test By Kind of Fuel Being Used in Tulungagung Regency, 2022

Jenis Kendaraan <i>Kind Of Vehicle</i>	Kategori <i>Category</i>	Jenis Bahan Bakar <i>Kind of Fuels</i>			Jumlah <i>Total</i>
		Premium	Solar	BBG	
(1)	(2)	(3)	(4)	(5)	(6)
1. Mobil Penumpang/ <i>Passenger Vehicles</i>	U	14	55	-	69
	BU	1	-	-	2
2. Mobil Bus/ <i>Bus</i>	U	-	956	-	956
	BU	-	729	-	729
3. Mobil Barang/ <i>Carriage Vehicles</i>	U	4	4 514	-	4 518
	BU	8 586	9 412	-	17 998
4. Kedaraan Khusus/ <i>Special Vehicles</i>	U	-	-	-	-
	BU	-	-	-	-
5. Kereta Gandengan	U	-	-	-	-
	BU	-	-	-	-
6. Kereta Tempelan	U	-	-	-	-
	BU	-	-	-	-
	<b>U</b>	<b>18</b>	<b>5 525</b>	<b>-</b>	<b>5 543</b>
<b>Kabupaten Tulungagung</b>	<b>BU</b>	<b>8 587</b>	<b>10 142</b>	<b>-</b>	<b>18 729</b>
	<b>U+BU</b>	<b>8 605</b>	<b>15 667</b>	<b>-</b>	<b>24 272</b>

Catatan/Note: ...

Sumber/Source: Dinas Perhubungan Kabupaten Tulungagung/ *Transportation Agency Tulungagung Regency*

**Tabel 8.1.13** Penumpang Kereta Api Menurut Tahun dan Tujuannya di Kabupaten Tulungagung, 2016-2022  
**Table** *Train Passengers by Year and its Destination in Tulungagung Regency, 2016-2022*

Tahun Year	Tujuan / Destination					
	Jakarta		Surabaya		Malang	
	Orang	K.M. Orang	Orang	K.M. Orang	Orang	K.M. Orang
(1)	(2)	(3)	(4)	(5)	(6)	(7)
2016	69 823	796	157 885	146/201	60 470	107
2017	49 902	796	115 144	146/201	77 088	107
2018	88 008	796	95 463	146/201	114 445	107
2019	97 636	796	124 738	146/201	125 997	107
2020	38 768	796	66 245	146/201	60 745	107
2021	14 740	796	28 820	201	27 564	108
2022	...	...	...	...	...	...

Catatan/Note: Periode data Januari sampai Desember 2020

K.M. Orang adalah jarak antara stasiun di Kabupaten Tulungagung dengan stasiun tujuan

Sumber/Source: PT. Kereta Api Indonesia (Persero) Stasiun Tulungagung/ *Indonesian Railway (Persero) Tulungagung Station*

**Tabel**  
**Table** 8.1.14

**Kereta Api Penumpang dan Barang Menurut Tahun dan Jenis Kereta Api di Kabupaten Tulungagung, 2016-2022**

*Passenger Train and Lugage by Years and Kind of Train in Tulungagung Regency, 2016-2022*

Tahun Year	Jenis kereta api Kind of Train	
	Expres/Jarak Jauh	Cepat/Lokal
(1)	(2)	(3)
2016	Malabar, Gajayana, Majapahit, Malioboro, Mataram	Dhoho dan Penataran
2017	Singasari, Malioboro, Kahuripan, Brantas, Gajayana, Malabar, Matarmaja, Mojopahit	Dhoho dan Penataran
2018	Singasari, Malioboro, Kahuripan, Brantas, Gajayana, Malabar, Majapahit, Matarmaja	Dhoho dan Penataran
2019	Singasari, Malioboro, Kahuripan, Brantas, Gajayana, Malabar, Majapahit, Matarmaja	Dhoho dan Penataran
2020	Singasari, Malioboro, Kahuripan, Brantas, Gajayana, Malabar, Majapahit, Matarmaja	Dhoho dan Penataran
2021	Singasari, Kahuripan, Brantas, Gajayana, Malabar, Matarmaja, Kartanegara, Brawijaya	Dhoho dan Penataran
2022	Singasari, Malioboro, Kahuripan, Brantas, Gajayana, Malabar, Majapahit, Matarmaja, Brawijaya, Kertanegara	Dhoho dan Penataran

Catatan/Note: ...

Sumber/Source: PT. Kereta Api Indonesia (Persero) Stasiun Tulungagung/ Indonesian Railway (Persero) Tulungagung Station

**Tabel** 8.1.15 **Lalu Lintas Penumpang dan Barang di Kabupaten Tulungagung, 2016-2022**  
**Table** 8.1.15 **Traffict of Passengers and Lugage in Tulungagung Regency, 2016-2022**

Tahun Year	Penumpang / Passenger		Barang / Luggage	
	Volume (orang)	Volume (Km)	Volume (Kg)	Volume (Km)
(1)	(2)	(3)	(4)	(5)
2016	279 853	...	1 090	...
2017	358 337	...	1 614 727	...
2018	381 852	...	1 372 822	...
2019	484 240	97 332 240	367 062	3 753 675
2020	208 928	41 994 528	487 946	6 465 969
2021	71 124	20 502 772	1 316 871	1 048 229 336
2022	...	...	...	...

Catatan/Note: ...

Sumber/Source: PT. Kereta Api Indonesia (Persero) Stasiun Tulungagung/ Indonesian Railway (Persero) Tulungagung Station



**Tabel 8.1.16** Barang yang Diangkut dengan KA Menurut Tahun dan Tujuan di Kabupaten Tulungagung, 2013-2022  
**Table** *Logage Transported by Train by Year and Destination in Tulungagung Regency, 2013-2022*

Tahun Year	Tujuan / Destination					
	Jakarta		Surabaya		Malang	
	Volume (Ton)	Km	Volume (Ton)	Km	Volume (Ton)	Km
(1)	(2)	(3)	(4)	(5)	(6)	(7)
2013	-	-	-	-	-	-
2014	521	439 724	2 267	331	1 045	113
2015	782	660 008	-	-	7 405	756
2016	1 082	913 208	0,2	29	18 961	2 048
2017	386 365	-	-	-	18 573	-
2018	686 411	-	13 728	-	27 456	-
2019	267 725	656 726	-	-	185 645	75 515
2020	385 987	858 967	-	-	725 625	101 897
2021	1 000 870	796 693 316	148 771	29 902 971	167 229	18 060 732
2022	...	...	...	...	...	...

Catatan/Note: ...

Sumber/Source: PT. Kereta Api Indonesia (Persero) Stasiun Tulungagung/ Indonesian Railway (Persero) Tulungagung Station

## 8.2 KOMUNIKASI COMMUNICATION

**Tabel 8.2.1** Jumlah Kantor Pos Pembantu Menurut Kecamatan di Kabupaten Tulungagung, 2019–2022  
*Number of Post Offices Subsidiaries by Subdistrict in Tulungagung Regency, 2019–2022*

Kecamatan Subdistrict	2019	2020	2021	2022
(1)	(2)	(3)	(4)	(5)
1. Besuki	1	1	1	1
2. Bandung	1	1	1	1
3. Pakel	1	1	1	1
4. Campurdarat	1	1	1	1
5. Tanggunggunung	1	1	1	1
6. Kalidawir	1	1	1	1
7. Pucanglaban	1	1	1	1
8. Rejotangan	1	1	1	1
9. Ngunut	1	1	1	1
10. Sumbergempol	1	1	1	1
11. Boyolangu	1	1	1	1
12. Tulungagung	-	-	-	-
13. Kedungwaru	1	-	-	-
14. Ngantru	1	1	1	1
15. Karangrejo	1	1	1	1
16. Kauman	1	1	1	1
17. Gondang	1	1	1	1
18. Pagerwojo	1	1	1	1
19. Sendang	1	1	1	1
<b>Kabupaten Tulungagung</b>	<b>18</b>	<b>17</b>	<b>17</b>	<b>17</b>

Catatan/Note: Kantor Pos Pembantu di Kedungwaru telah berubah menjadi Keagenan/ *Post Offices Subsidiaries in Kedungwaru has changed to Agency*

Sumber/Source: PT. Pos Indonesia Kabupaten Tulungagung/ *Indonesia Post Office Tulungagung Regency*

**Tabel**  
**Table** 8.2.2

**Kantor Pos Menurut Kecamatan dan Jenisnya di  
Kabupaten Tulungagung, 2022**  
*Post Office by Subdistrict and Type in Tulungagung Regency,  
2022*

Kecamatan Subdistrict	Kantor Pos Post Office	Kantor Pos Pembantu Sub District Post Office	Kantor Pos Desa Village Post	Pos Desa Village Post	Bis Surat Post Box
(1)	(2)	(3)	(4)	(5)	(6)
1. Besuki	-	1	-	-	-
2. Bandung	-	1	-	-	-
3. Pakel	-	1	-	-	-
4. Campurdarat	-	1	-	-	-
5. Tanggunggunung	-	1	-	-	-
6. Kalidawir	-	1	-	-	-
7. Pucanglaban	-	1	-	-	-
8. Rejotangan	-	1	-	-	-
9. Ngunut	-	1	-	-	-
10. Sumbergempol	-	1	-	-	-
11. Boyolangu	-	1	-	-	-
12. Tulungagung	1	-	-	-	-
13. Kedungwaru	-	-	-	-	-
14. Ngantru	-	1	-	-	-
15. Karangrejo	-	1	-	-	-
16. Kauman	-	1	-	-	-
17. Gondang	-	1	-	-	-
18. Pagerwojo	-	1	-	-	-
19. Sendang	-	1	-	-	-
<b>Kabupaten Tulungagung</b>	<b>1</b>	<b>17</b>	<b>-</b>	<b>-</b>	<b>-</b>

Catatan/Note: ...

Sumber/Source: PT. Pos Indonesia Kabupaten Tulungagung/ Indonesia Post Office Tulungagung Regency

**Tabel 8.2.3** **Tabanas dan Pensiunan Menurut Kecamatan dan Nilainya di Kabupaten Tulungagung, 2022**  
**Tabanas (Saving for National Development) and Retired Worker by Subdistrict and Value in Tulungagung Regency, 2022**

Kecamatan Subdistrict	Tabanas			
	Penabung Saver		Pembayaran Payment	
	Jumlah Tabanas	Nilai (000 Rp)	Jumlah Tabanas	Nilai (000 Rp)
(1)	(2)	(3)	(4)	(5)
1. Besuki	-	-	-	-
2. Bandung	237	998 124	375	1 219 322
3. Pakel	-	-	-	-
4. Campurdarat	230	842 984	364	1 137 998
5. Tanggunggunung	-	-	-	-
6. Kalidawir	879	2 459 482	1 003	2 915 543
7. Pucanglaban	-	-	-	-
8. Rejotangan	-	-	-	-
9. Ngunut	890	2 692 976	840	3 095 643
10. Sumbergempol	-	-	-	-
11. Boyolangu	-	-	-	-
12. Tulungagung	971	2 941 000	1 302	3 988 281
13. Kedungwaru	-	-	-	-
14. Ngantru	-	-	-	-
15. Karangrejo	-	-	-	-
16. Kauman	-	-	-	-
17. Gondang	-	-	-	-
18. Pagerwojo	-	-	-	-
19. Sendang	-	-	-	-
<b>Kabupaten Tulungagung</b>	<b>3 207</b>	<b>9 934 566</b>	<b>3 884</b>	<b>12 356 787</b>

Lanjutan Tabel/Continued Table 8.2.3

Kecamatan Subdistrict	Pensiun dan pembayaran Retire worker and payment			
	Taspen		Asabri	
	Orang	Nilai (000 Rp)	Orang	Nilai (000 Rp)
(1)	(6)	(7)	(8)	(9)
1. Besuki	517	1 150 979	-	-
2. Bandung	1 677	3 555 432	15	32 005
3. Pakel	956	1 952 594	-	-
4. Campurdarat	1 441	2 649 870	25	47 800
5. Tanggunggunung	229	517 133	-	-
6. Kalidawir	1 583	3 243 014	-	-
7. Pucanglaban	515	1 152 263	-	-
8. Rejotangan	1 147	2 244 190	-	-
9. Ngunut	2 817	5 413 676	64	131 978
10. Sumbergempol	1 207	2 130 787	-	-
11. Boyolangu	1 231	2 724 083	16	25 784
12. Tulungagung	9 736	16 554 475	448	890 325
13. Kedungwaru	-	-	-	-
14. Ngantru	1 381	2 598 058	17	36 645
15. Karangrejo	2 241	4 692 861	23	48 018
16. Kauman	1 967	3 587 116	17	33 015
17. Gondang	1 311	2 706 114	-	-
18. Pagerwojo	568	1 181 055	-	-
19. Sendang	500	1 099 034	-	-
<b>Kabupaten Tulungagung</b>	<b>31 024</b>	<b>59 152 734</b>	<b>625</b>	<b>1 245 570</b>

Catatan/Note: Kantor cabang Kecamatan Kedungwaru sudah menjadi satu dengan kantor pos pusat.

Sumber/Source: PT. Pos Indonesia Kabupaten Tulungagung/ Indonesia Post Office Tulungagung Regency

**Tabel 8.2.4 Kantor Pos dan Giro Menurut Kecamatan dan Jenisnya di Kabupaten Tulungagung (000 Rp), 2022**  
**Post Office and Postal Clearing by Subdistrict and Type in Tulungagung Regency (000 Rp), 2022**

Kecamatan Subdistrict	Wesel Pos			
	Kirim/Sent		Terima/Received	
	Dalam Negeri Domestic	Luar Negeri Foreign	Dalam Negeri Domestic	Luar Negeri Foreign
(1)	(2)	(3)	(4)	(5)
1. Besuki	82	-	204	233
2. Bandung	220	11	693	1 151
3. Pakel	42	-	253	81
4. Campurdarat	146	6	401	353
5. Tanggunggunung	31	-	37	55
6. Kalidawir	217	11	502	403
7. Pucanglaban	60	-	244	272
8. Rejotangan	105	-	252	404
9. Ngunut	336	27	648	1 507
10. Sumbergempol	69	1	207	130
11. Boyolangu	70	-	212	87
12. Tulungagung	1 994	166	2 350	3 052
13. Kedungwaru	-	-	-	-
14. Ngantru	58	-	227	162
15. Karangrejo	47	-	404	109
16. Kauman	41	-	345	98
17. Gondang	62	-	378	149
18. Pagerwojo	6	-	101	14
19. Sendang	27	-	199	70
<b>Kabupaten Tulungagung</b>	<b>3 613</b>	<b>222</b>	<b>7 657</b>	<b>8 330</b>

Catatan/Note: Kantor cabang Kecamatan Kedungwaru sudah menjadi satu dengan kantor pos pusat.

Sumber/Source: PT. Pos Indonesia Kabupaten Tulungagung/ Indonesia Post Office Tulungagung Regency

**Tabel**  
**Table** 8.2.5

**Pengiriman dan Penerimaan Paket Menurut Kecamatan dan Jenisnya di Kabupaten Tulungagung, 2022**  
**Sending and Receiving Packages by Subdistrict and Type in Tulungagung Regency, 2022**

Kecamatan Subdistrict	Pos Paket/Package Post			
	Kirim Sent		Terima Received	
	Dalam Negeri Domestic	Luar Negeri Foreign	Dalam Negeri Domestic	Luar Negeri Foreign
(1)	(2)	(3)	(4)	(5)
1. Besuki	252	28	1 008	85
2. Bandung	2 445	144	9 780	432
3. Pakel	571	26	2 282	79
4. Campurdarat	1 341	59	5 362	177
5. Tanggunggunung	28	1	114	3
6. Kalidawir	578	34	2 315	102
7. Pucanglaban	277	19	1 108	58
8. Rejotangan	689	49	2 758	147
9. Ngunut	3 178	139	12 712	417
10. Sumbergempol	560	33	2 240	99
11. Boyolangu	263	5	1 052	16
12. Tulungagung	27 857	388	111 428	1 165
13. Kedungwaru	-	-	-	-
14. Ngantru	220	3	882	10
15. Karangrejo	554	6	2 217	19
16. Kauman	451	26	1 806	78
17. Gondang	457	41	1 831	123
18. Pagerwojo	152	1	610	3
19. Sendang	88	2	355	6
<b>Kabupaten Tulungagung</b>	<b>39 961</b>	<b>1 004</b>	<b>159 860</b>	<b>3 019</b>

Catatan/Note: Kantor cabang Kecamatan Kedungwaru sudah menjadi satu dengan kantor pos pusat.

Sumber/Source: PT. Pos Indonesia Kabupaten Tulungagung/ Indonesia Post Office Tulungagung Regency

**Tabel 8.2.6** Pengiriman dan Penerimaan Surat Menurut Kecamatan dan Jenisnya di Kabupaten Tulungagung, 2022  
**Table 8.2.6** *Sending and Receiving Letter by Subdistrict and Type in Tulungagung Regency, 2022*

Kecamatan Subdistrict	Surat Biasa Common Letter		Surat Kilat Express Letter		Kilat Khusus Special Express	
	Dikirim Sent	Diterima Received	Dikirim Sent	Diterima Received	Dikirim Sent	Diterima Received
(1)	(2)	(3)	(4)	(5)	(6)	(7)
1. Besuki	8	20	233	1 164	336	2 520
2. Bandung	13	34	568	2 838	1 052	7 890
3. Pakel	16	40	121	604	244	1 833
4. Campurdarat	4	10	311	1 554	682	5 115
5. Tanggunggunung	-	-	49	246	98	738
6. Kalidawir	15	38	301	1 504	528	3 960
7. Pucanglaban	20	50	94	472	178	1 338
8. Rejotangan	32	80	358	1 792	681	5 106
9. Ngunut	190	476	1 527	7 636	2 407	18 051
10. Sumbergempol	49	123	316	1 580	481	3 609
11. Boyolangu	38	95	606	3 030	773	5 796
12. Tulungagung	976	2 439	10 109	50 546	18 319	137 394
13. Kedungwaru	-	-	-	-	-	-
14. Ngantru	-	-	244	1 218	509	3 816
15. Karangrejo	25	63	214	1 072	470	3 525
16. Kauman	49	123	514	2 572	899	6 744
17. Gondang	14	35	363	1 816	526	3 945
18. Pagerwojo	-	-	61	304	102	765
19. Sendang	-	-	134	672	201	1 506
<b>Kabupaten Tulungagung</b>	<b>1 449</b>	<b>3 626</b>	<b>16 123</b>	<b>80 620</b>	<b>28 486</b>	<b>213 651</b>

Catatan/Note: ...

Sumber/Source: PT. Pos Indonesia Kabupaten Tulungagung/ Indonesia Post Office Tulungagung Regency



**Tabel**  
**Table** 8.2.7

**Pendapatan Pos dan Giro Menurut Jenis dan Tahun di Kabupaten Tulungagung, 2019-2022**  
**Revenues of Post and Postal Clearing by Type and Year in Tulungagung Regency, 2019-2022**

Uraian Explanation	2019	2020	2021	2022
(1)	(3)	(4)	(5)	(6)
1. Pendapatan dan jasa yang dikirim untuk :				
1.1. Surat pos	81 984	82 117	201 000	...
1.2. Wesel pos	44 047	44 294	81 988	...
1.3. Paket pos	45 268	45 429	458 000	...
2. Penghasilan dan jasa giro dan pos	-	-	-	...
3. Wasantara Net	-	-	-	...
4. Provisi pungutan :				
4.1. Tabanas	15 014	15 304	-	...
4.2. Pensiun	38 545	37 399	-	...
4.3. Kredit Pensiun	-	-	-	...
4.4. Lainnya	-	-	-	...
5. Pemindahan uang	-	-	-	...
6. Subsidi	-	-	-	...
7. Pendapatan lainnya	-	-	-	...
<b>Kabupaten Tulungagung</b>	<b>224 858</b>	<b>224 542</b>	<b>740 988</b>	<b>...</b>

Catatan/Note: ...

Sumber/Source: PT. Pos Indonesia Kabupaten Tulungagung/ Indonesia Post Office Tulungagung Regency



# BAB 9

## PERBANKAN, KOPERASI, DAN HARGA-HARGA

**BANKING, COOPERATIVE, AND PRICES**

**Jumlah Bank Berdasarkan Jenis:**



**UMUM**  
**291**



**SYARIAH**  
**18**

**Jumlah total koperasi di Kabupaten Tulungagung sebanyak 1.438 dengan jumlah total anggota sebanyak 106.705 orang**

**Koperasi Wanita merupakan jenis koperasi dengan jumlah terbanyak yaitu 407 unit**

**KSPPS (KSP Pembiayaan Syariah) merupakan jenis koperasi dengan anggota terbanyak yaitu 34.831 orang**

**KOPERASI**





**PENJELASAN TEKNIS**

1. Menurut undang-undang perbankan, bank adalah badan usaha yang menghimpun dana dari masyarakat dalam bentuk simpanan dan menyalurkannya kepada masyarakat dalam bentuk kredit dan atau bentuk-bentuk lainnya dalam rangka meningkatkan taraf hidup rakyat banyak.
2. Bank sentral adalah suatu institusi yang bertanggung jawab untuk menjaga stabilitas harga atau nilai suatu mata uang yang berlaku di negara tersebut, yang dalam hal ini dikenal dengan istilah inflasi atau naiknya harga-harga yang dalam arti lain turunnya suatu nilai uang. Bank Sentral menjaga agar tingkat inflasi terkendali dan selalu berada pada nilai yang serendah mungkin atau pada posisi yang optimal bagi perekonomian (*low/zero inflation*), dengan mengontrol keseimbangan jumlah uang dan barang. Apabila jumlah uang yang beredar terlalu banyak maka bank sentral dengan menggunakan instrumen dan otoritas yang dimilikinya.
3. Perbankansyariah atau perbankan Islam adalah suatu sistem perbankan yang pelaksanaannya berdasarkan hukum Islam (syariah). Pembentukan

**TECHNICAL NOTES**

1. *According to banking law, a bank is a body of business that collects funds from the public in the form of savings and distributes them to the public in credit and other forms in order to improve the standard of living of the people.*
2. *The central bank is an institution that is responsible for maintaining the stability of the price or value of a currency in force in the country, which in this case is known as inflation or rising prices which in other words decreases the value of money. The Central Bank maintains that the inflation rate is controlled and always at the lowest possible value or at an optimal position for the economy (low / zero inflation), by controlling the balance of money and goods. If the money supply is too large, the central bank uses its instruments and authorities.*
3. *Islamic banking is a banking system whose implementation is based on Islamic law (sharia). The establishment of this system is based on the prohibition in*

sistem ini berdasarkan adanya larangan dalam agama Islam untuk meminjamkan atau memungut pinjaman dengan mengenakan bunga pinjaman (riba), serta larangan untuk berinvestasi pada usaha-usaha yang bersifat (haram). Sistem perbankan konvensional tidak dapat menjamin absennya hal-hal tersebut dalam investasinya, misalnya dalam usaha yang berkaitan dengan produksi makanan atau minuman haram, usaha media atau hiburan yang tidak Islami, dan lain-lain.

*Islam to lend or collect loans by charging interest (usury), as well as the prohibition to invest in businesses that are (haram). The conventional banking system cannot guarantee the absence of these things in its investments, for example in businesses related to the production of illicit food or drinks, un-Islamic media or entertainment businesses, and others.*

4. Koperasi adalah sebuah organisasi ekonomi yang dimiliki dan dioperasikan oleh orang-seorang demi kepentingan bersama. Koperasi melandaskan kegiatan berdasarkan prinsip gerakan ekonomi rakyat yang berdasarkan asas kekeluargaan.

4. *Cooperatives are economic organizations owned and operated by individuals for the benefit of the collective. Co-operatives operate on the basis of the principles of economic movement of the people on the basis of family.*

**ULASAN**

**DESCRIPTION**

Dalam menghadapi era perdagangan bebas dan globalisasi, peranan perbankan semakin diperlukan. Sebab untuk pergerakan ekonomi suatu daerah, diperlukan suatu tempat untuk keluar masuknya dana usaha yang memerlukan waktu yang cepat untuk aliran dananya. Dewasa ini hampir semua perbankan sudah menggunakan fasilitas tersebut.

Data statistik perbankan bersumber dari Bank Indonesia (BI) cabang Kediri, yang mencakup masalah perbankan menurut pendekatan pendapatan dan pendekatan provisi serta jumlah aktiva.

Pada tahun 2022 di Kabupaten Tulungagung tercatat sebanyak 291 bank umum dan 18 bank umum syariah.

Selain sektor perbankan, koperasi juga memiliki peran dalam roda perekonomian di suatu wilayah. Kabupaten Tulungagung saat ini tercatat sebanyak 1.438 koperasi aktif. Jumlah ini meningkat bila dibandingkan dengan tahun 2021 yang hanya sebesar 753 koperasi.

*In facing the era of free trade and globalization, the role of banking is increasingly needed. Because for the economic movement of a region, we need a place for the entry and exit of business funds that require fast time for the flow of funds. Today almost all banks have used the facility.*

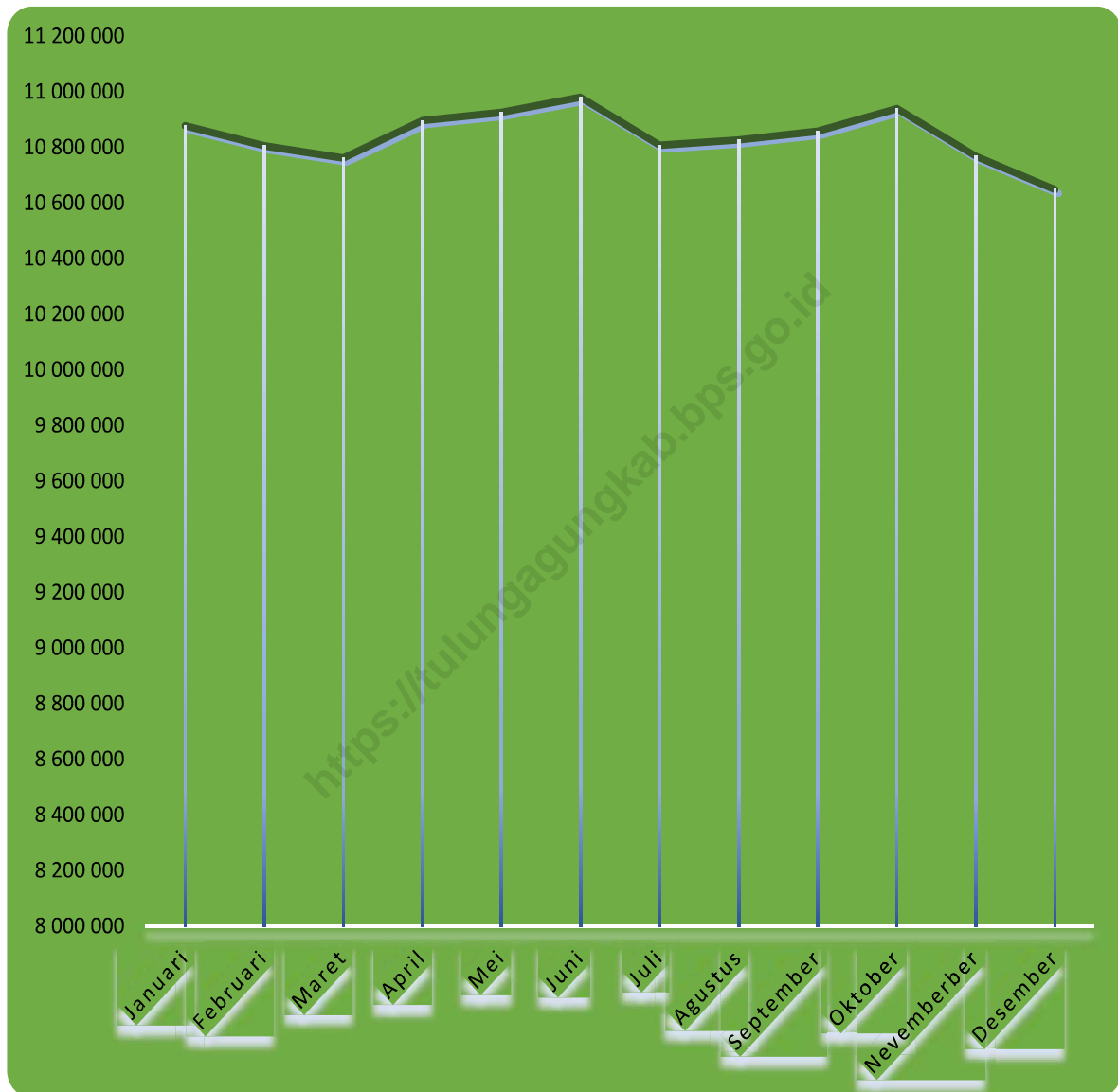
*Banking statistical data sourced from the Bank of Indonesia (BI) branch of Kediri, which covers banking problems according to the income approach and provisioning approach and the amount of assets.*

*In 2022 in Tulungagung Regency there were 291 commercial banks and 18 Islamic commercial banks.*

*In addition to the banking sector, cooperatives also have a role in the economy of a region. Tulungagung Regency there are currently 1.438 cooperatives. This number increased when compared to 2021 which was only 753 cooperatives.*

**Gambar** 9.1  
**Figures**

**Posisi Data Keuangan Bank Umum Menurut Bulan di Kabupaten Tulungagung (Juta Rupiah), 2022**  
**The Data Position of General Bank Financial by Month in Tulungagung Regency (Million Rupiah), 2022**

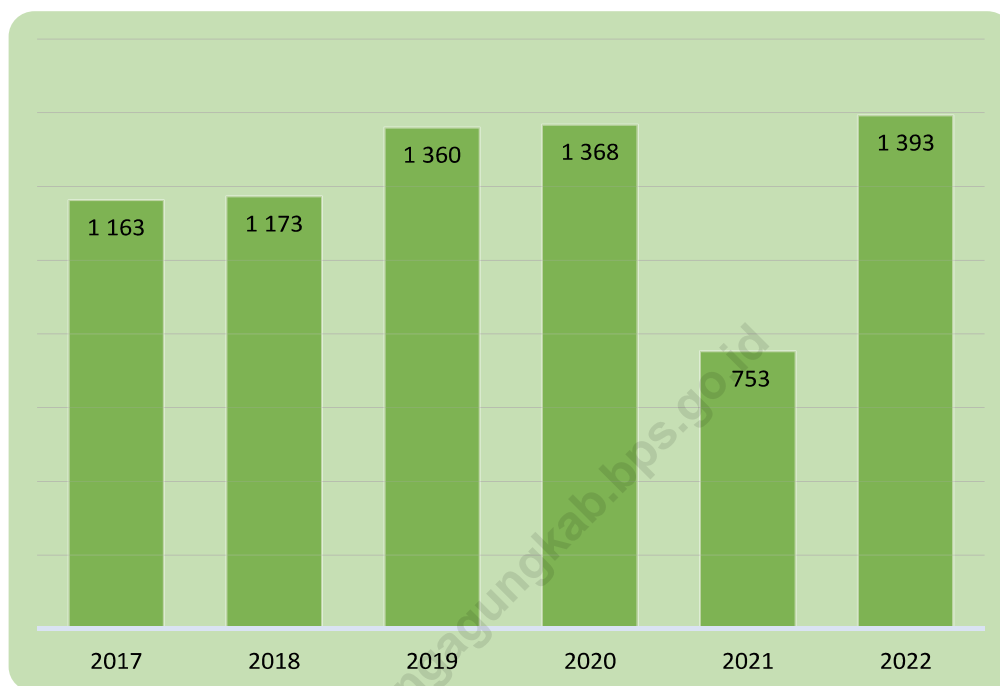


Sumber/Source : Bank Indonesia Cabang Kediri/ Indonesia Bank Branch Kediri



**Gambar** 9.2  
**Figures**

**Jumlah Koperasi Aktif di Kabupaten Tulungagung,  
2017–2022**  
**Number of Active Cooperative in Tulungagung Regency,  
2017–2022**



Sumber/Source : Dinas Koperasi dan Usaha Mikro Kabupaten Tulungagung/ Services Cooperative Business Micro Regency Tulungagung



Tabel  
Table 9.1

**Kantor Bank Menurut Jenis dan Status di Kabupaten Tulungagung, 2022**  
**Bank Office by Kinds and Status in Tulungagung Regency, 2022**

Jenis Bank <i>Kind of Bank</i>		Bank Umum	Bank Umum Syariah	BPR
(1)		(2)	(3)	(4)
1.	Kantor Cabang	7	-	...
2.	Kantor Cabang Pembantu	63	4	...
3.	Kantor Kas	6	...	...
4.	K.Fungsional	...	-	...
5.	Payment Point	...	-	...
6.	Kas keliling/kas mobil/kas terapung	...	...	...
7.	ATM/ADM	215	3	...
8.	Layanan syariah/ <i>office channeling</i> (di KC/KP konvensional)	...	11	...
9.	Pusat	...	...	...
10.	Cabang	...	...	...
<b>Kabupaten Tulungagung</b>		<b>291</b>	<b>18</b>	<b>...</b>

Catatan/Note: ...

Sumber/Source: Bank Indonesia Cabang Kediri/ *Indonesia Bank Branch Kediri*

**Tabel**  
**Table** 9.2**Perbankan Menurut Rincian dan Series Tahun di  
Kabupaten Tulungagung (Juta Rupiah), 2019-2022**  
**Banking by Details and Series of Year in Tulungagung  
Regency (Million Rupiah), 2019-2022**

Rincian Details		2019	2020	2021	2022
(1)		(2)	(3)	(4)	(5)
Pendekatan Pendapatan :					
1.	Biaya Tenaga Kerja	895 235	935 986	895 238	892 802
2.	Surplus Usaha	1 387 720	1 371 784	1 842 235	1 481 306
3.	Produk Netto atas Dasar Biaya Faktor Produksi	2 282 955	2 307 770	2 737 474	2 374 108
4.	Pajak Tidak Termasuk PPh	5 722	5 713	7 848	7 561
5.	Produk Netto atas Dasa	2 288 678	2 313 483	2 745 321	2 381 669
6.	Penyusutan Aktiva Tetap dan Inventaris	24 406	42 499	42 874	58 629
7.	Produk Bruto atas Dasar Harga Pasar	2 313 083	2 355 982	2 788 195	2 440 297
Pendekatan Produksi :					
1.	Provisi dan Komisi neto	660 178	671 409	722 111	720 043
2.	Pendapatan Neto dari Transaksi Devisa	1 097	1 738	2 018	1 872
3.	Pendapatan Operasional Lainnya	97 721	115 600	138 904	221 888
4.	Hasil Imputasi Jasa	2 598 099	2 609 271	3 260 895	3 665 583
5.	Output Bruto	3 357 096	3 398 018	4 123 928	4 609 386
6.	Biaya - biaya Intermediasi	1 044 012	1 042 036	1 335 733	2 169 089
7.	Nilai Tambah Bruto	2 313 083	2 355 982	2 788 195	2 440 297

Catatan/Note: ...

Sumber/Source: Bank Indonesia Cabang Kediri/ Indonesia Bank Branch Kediri

**Tabel**  
**Table** 9.3

**Posisi Data Keuangan Bank Umum Menurut Bulan di  
Kabupaten Tulungagung (Juta Rupiah), 2022**  
*The Data Position of General Bank Financial by Month in  
Tulungagung Regency (Million Rupiah), 2022*

	Bulan Month	Dana Pihak Ketiga			Total dana
		Giro	Tabungan	Deposito	
	(1)	(2)	(3)	(4)	(5)
1.	Januari/January	1 281 048	7 176 851	2 419 319	10 877 218
2.	Februari/February	1 337 591	7 048 928	2 418 597	10 805 116
3.	Maret/March	1 283 212	6 999 985	2 477 918	10 761 114
4.	April/April	1 189 712	7 187 975	5 518 394	10 896 081
5.	Mei/May	1 227 840	7 165 002	2 532 713	10 925 554
6.	Juni/June	1 354 861	7 083 391	2 541 719	10 979 971
7.	Juli/July	961 640	7 177 600	2 668 401	10 807 641
8.	Agustus/August	1 063 680	7 100 693	2 662 221	10 826 594
9.	September/September	1 086 373	7 067 417	2 703 957	10 857 746
10.	Oktober/October	1 247 894	7 092 774	2 598 657	10 939 325
11.	Nevenber/November	1 043 315	7 155 335	2 569 253	10 767 903
12.	Desember/December	946 144	7 291 289	2 410 413	10 647 846
<b>Kabupaten Tulungagung</b>		<b>14 023 310</b>	<b>85 547 240</b>	<b>33 521 562</b>	<b>130 092 109</b>

Lanjutan Tabel/Continued Table 9.3

	Bulan Month	Kredit yang diberikan		Total Kredit
		UMKM	Non UMKM	
	(1)	(6)	(7)	(8)
1.	Januari/January	4 340 580	2 727 527	7 068 107
2.	Februari/February	4 424 932	2 741 448	7 166 381
3.	Maret/March	4 535 662	2 714 756	7 250 419
4.	April/April	4 661 554	2 689 594	7 351 148
5.	Mei/May	4 767 219	2 577 397	7 344 616
6.	Juni/June	4 852 580	2 616 966	7 469 547
7.	Juli/July	4 913 804	2 621 255	7 535 059
8.	Agustus/August	4 934 174	2 642 389	7 576 563
9.	September/September	5 002 639	2 690 780	7 693 419
10.	Oktober/October	4 999 599	2 722 862	7 722 461
11.	Nevenber/November	5 084 455	2 782 482	7 866 937
12.	Desember/December	5 173 086	2 762 904	7 935 990
<b>Kabupaten Tulungagung</b>		<b>57 690 284</b>	<b>32 290 360</b>	<b>89 980 647</b>

Catatan/Note: ...

Sumber/Source: Bank Indonesia Cabang Kediri/ Indonesia Bank Branch Kediri

Tabel  
Table 9.4

**Posisi Data Keuangan BPR Menurut Bulan di Kabupaten Tulungagung (Ribu Rupiah), 2022**  
**The Data Position of BPR by Month in Tulungagung Regency (Thousands Rupiah), 2022**

Bulan Month	Dana Pihak Ketiga			Kredit yang diberikan
	Tabungan	Deposito	Total dana	
(1)	(2)	(3)	(4)	(5)
1. Januari/January	...	...	...	...
2. Februari/February	...	...	...	...
3. Maret/March	...	...	...	...
4. April/April	...	...	...	...
5. Mei/May	...	...	...	...
6. Juni/June	...	...	...	...
7. Juli/July	...	...	...	...
8. Agustus/August	...	...	...	...
9. September/September	...	...	...	...
10. Oktober/October	...	...	...	...
11. Nevementber/November	...	...	...	...
12. Desember/December	...	...	...	...
<b>Kabupaten Tulungagung</b>	...	...	...	...

Catatan/Note: proses migrasi data pasca pengalihan fungsi pengawasan bank ke OJK/ after the transfer of the bank supervision function, data migration process under OJK supervision

Sumber/Source: Bank Indonesia Cabang Kediri/ Indonesia Bank Branch Kediri

**Tabel**  
**Table** 9.5**Remitansi Tenaga Kerja Indonesia di Tulungagung  
Menurut Bulan dan Tahun di Kabupaten Tulungagung,  
2019-2022**  
*Remittance Indonesian Workers in Tulungagung by Month  
and Year in Tulungagung Regency, 2019-2022*

Bulan Month	2019		2020	
	Pengirim/ Sender (Orang)	Nominal / Nominal (Juta Rp.)	Pengirim/ Sender (Orang)	Nominal / Nominal (Juta Rp.)
(1)	(2)	(3)	(4)	(5)
1. Januari/January	2 173	9 642	1 404	5 558
2. Februari/February	2 299	10 075	1 415	6 394
3. Maret/March	2 251	10 890	1 723	10 913
4. April/April	2 160	10 661	1 303	9 077
5. Mei/May	2 948	14 763	1 480	7 173
6. Juni/June	1 372	6 506	1 146	5 632
7. Juli/July	1 896	8 932	1 221	6 757
8. Agustus/August	1 778	9 294	1 106	5 608
9. September/September	1 747	8 580	1 254	7 291
10. Oktober/October	1 676	8 603	1 166	6 801
11. Nevenber/November	1 480	6 976	1 172	7 242
12. Desember/December	1 564	7 236	1 128	6 651
<b>Kabupaten Tulungagung</b>	<b>23 344</b>	<b>112 157</b>	<b>15 518</b>	<b>85 097</b>



Lanjutan Tabel/Continued Table 9.5

Bulan Month	2020		2021	
	Pengirim/ Sender (Orang)	Nominal / Nominal (Juta Rp.)	Pengirim/ Sender (Orang)	Nominal / Nominal (Juta Rp.)
(1)	(6)	(7)	(8)	(9)
1. Januari/January	...	...	...	...
2. Februari/February	...	...	...	...
3. Maret/March	...	...	...	...
4. April/April	...	...	...	...
5. Mei/May	...	...	...	...
6. Juni/June	...	...	...	...
7. Juli/July	...	...	...	...
8. Agustus/August	...	...	...	...
9. September/September	...	...	...	...
10. Oktober/October	...	...	...	...
11. Nevenber/November	...	...	...	...
12. Desember/December	...	...	...	...
<b>Kabupaten Tulungagung</b>	...	...	...	...

Catatan/Note: ...

Sumber/Source: Bank Indonesia Cabang Kediri/ Indonesia Bank Branch Kediri

**Tabel**  
**Table** 9.6**Jumlah Koperasi Aktif Menurut Kecamatan di Kabupaten Tulungagung, 2019–2022**  
**Number of Active Cooperative by Subdistrict in Tulungagung Regency, 2019–2022**

Kecamatan Subdistrict		2019	2020	2021	2022
(1)	(2)	(3)	(4)	(5)	
1. Besuki	52	52	26	...	
2. Bandung	64	64	38	...	
3. Pakel	54	54	31	...	
4. Campurdarat	52	53	26	...	
5. Tanggunggunung	42	42	25	...	
6. Kalidawir	91	89	28	...	
7. Pucanglaban	30	30	11	...	
8. Rejotangan	68	69	31	...	
9. Ngunut	81	82	39	...	
10. Sumbergempol	90	90	49	...	
11. Boyolangu	100	101	66	...	
12. Tulungagung	192	193	84	...	
13. Kedungwaru	127	129	71	...	
14. Ngantru	39	39	25	...	
15. Karangrejo	44	45	30	...	
16. Kauman	78	78	42	...	
17. Gondang	67	68	41	...	
18. Pagerwojo	50	50	20	...	
19. Sendang	39	40	24	...	
20. Binaan Provinsi	-	-	35	...	
21. Binaan Nasional	-	-	11	...	
<b>Kabupaten Tulungagung</b>	<b>1 360</b>	<b>1 368</b>	<b>753</b>	<b>...</b>	

Catatan/Note: ...

Sumber/Source: Dinas Koperasi dan Usaha Mikro Kabupaten Tulungagung/ Services Cooperative Business Micro Regency Tulungagung

**Tabel**  
**Table** 9.7**Jumlah Koperasi Menurut Jenis Koperasi dan Kecamatan di Kabupaten Tulungagung, 2022**  
**Number of Cooperative by Kind of Cooperative and Subdistrict in Tulungagung Regency, 2022**

Kecamatan Subdistrict	Jenis Koperasi/ Kind of Cooperative						Jumlah Total
	KUD	KPRI	KOPKAR	KOPPAS	KOPTAN	Lainnya Other	
(1)	(2)	(3)	(4)	(5)	(6)	(7)	
1. Besuki	2	1	2	-	12	38	55
2. Bandung	1	1	-	1	7	55	65
3. Pakel	1	1	-	-	5	49	56
4. Campurdarat	1	1	-	-	7	45	54
5. Tanggunggunung	-	-	1	-	5	35	41
6. Kalidawir	1	2	-	1	11	78	93
7. Pucanglaban	1	1	-	-	-	29	31
8. Rejotangan	1	1	-	1	9	57	69
9. Ngunut	1	3	3	1	12	64	84
10. Sumbergempol	1	2	1	-	7	81	92
11. Boyolangu	1	8	3	3	5	82	102
12. Tulungagung	1	16	10	1	4	166	198
13. Kedungwaru	1	16	4	1	3	109	134
14. Ngantru	1	2	-	-	6	31	40
15. Karangrejo	1	1	-	-	5	41	48
16. Kauman	1	2	2	-	15	59	79
17. Gondang	1	2	-	1	5	58	67
18. Pagerwojo	1	1	-	1	5	43	51
19. Sendang	1	1	1	-	3	28	34
<b>Kabupaten Tulungagung</b>	<b>19</b>	<b>62</b>	<b>27</b>	<b>11</b>	<b>126</b>	<b>1 148</b>	<b>1 393</b>

Catatan/Note: ...

Sumber/Source: Dinas Koperasi dan Usaha Mikro Kabupaten Tulungagung/ Services Cooperative Business Micro Regency Tulungagung

**Tabel 9.8** Jumlah Koperasi Menurut Jenis dan Rinciannya di Kabupaten Tulungagung, 2022  
**Table 9.8** Number of Cooperation by Type and The Details in Tulungagung Regency, 2022

	Jenis Koperasi <i>Kind of Cooperation</i>	Koperasi		
		Jumlah Koperasi	Anggota (orang)	Modal Sendiri (000 Rp)
	(1)	(2)	(3)	(4)
1.	Koperasi Pegawai Negeri	62	13 283	151 060 941 306
2.	Koperasi Angkatan Darat	1	525	3 504 358 806
3.	Koperasi Kepolisian	1	1 104	16 119 158 893
4.	Koperasi Pensiunan ABRI/Veteran	1	-	-
5.	Koperasi Simpan Pinjam	54	5 263	15 249 932 783
6.	Koperasi Pepabri	1	433	1 028 326 615
7.	Koperasi Pasar (KOPPAS)	11	513	1 196 061 000
8.	Koperasi Unit Desa (KUD)	19	16 603	11 029 381 776
9.	Koperasi Pertanian	126	4 971	8 318 119 527
10.	Koperasi Serba Usaha (KSU)	245	8 398	18 526 257 139
11.	Koperasi Wanita	407	16 181	27 653 764 677
12.	Koperasi Perkebunan	6	96	461 551 616
13.	Koperasi Peternakan	2	33	13 684 250
14.	Koperasi Profesi	1	608	3 642 350 659
15.	Koperasi Karyawan	27	1 899	12 303 554 992
16.	KSPPS (KSP Pembiayaan Syariah)	34	34 831	33 177 422 976
17.	Konprinka	7	200	2 308 093 216
18.	Kopti	1	-	-
19.	Koperasi Pedagang Kaki Lima (PK5)	1	-	-

Lanjutan Tabel/Continued Table 9.8

Jenis Koperasi <i>Kind of Cooperation</i>		Banyaknya uang (000 Rp)		
		Modal Luar (000 Rp)	Volume Usaha (000 Rp)	S H U (000 Rp)
(1)	(5)	(6)	(7)	
1. Koperasi Pegawai Negeri	54 063 293 748	83 853 652 820	7 410 734 659	
2. Koperasi Angkatan Darat	1 218 471 462	4 937 420 800	358 076 712	
3. Koperasi Kepolisian	2 988 502 893	9 319 627 600	702 852 920	
4. Koperasi Pensiunan ABRI/Veteran	-	-	-	
5. Koperasi Simpan Pinjam	41 507 288 158	46 657 784 932	1 180 818 675	
6. Koperasi Pepabri	168 686 135	974 200 800	31 729 307	
7. Koperasi Pasar (KOPPAS)	1 207 912 860	1 826 259 600	53 257 674	
8. Koperasi Unit Desa (KUD)	24 991 909 499	158 125 947 326	1 434 139 285	
9. Koperasi Pertanian	49 631 837 737	95 780 373 469	428 680 430	
10. Koperasi Serba Usaha (KSU)	31 013 038 177	125 544 696 382	1 715 145 409	
11. Koperasi Wanita	8 493 366 845	40 704 464 674	2 884 196 193	
12. Koperasi Perkebunan	40 569 339	327 000 000	40 711 712	
13. Koperasi Peternakan	1 400 000	30 154 500	996 500	
14. Koperasi Profesi	228 414 585	2 234 392 400	211 709 442	
15. Koperasi Karyawan	7 201 450.100	13 014 420 099	917 192 686	
16. KSPPS (KSP Pembiayaan Syariah)	142 658 576 067	430 196 145 874	4 016 751 986	
17. Konprinka	1 100 540 877	1 461 900 000	9 648 948	
18. Kopti	-	-	-	
19. Koperasi Pedagang Kaki Lima (PK5)	-	-	-	

Lanjutan Tabel/Continued Table 9.8

	Jenis Koperasi <i>Kind of Cooperation</i>	Koperasi		
		Jumlah Koperasi	Anggota (orang)	Modal Sendiri (000 Rp)
	(1)	(2)	(3)	(4)
20.	Koppontren	30	182	516 470 783
21.	Koperasi Pertambangan	2	-	-
22.	Wredatama	9	239	504 299 599
23.	Kop. Masyarakat Desa Hutan	17	61	72 540 188
24.	Kop. Mahasiswa	2	-	-
25.	Kop. Pemuda	3	-	-
26.	Koperasi Perumahan	1	-	-
27.	Koperasi Angkutan Darat	2	-	-
28.	Koperasi Lainnya	355	1 237	4.968.085.308
29.	Koperasi Sekunder	2	23	208.286.444
30.	Koperasi Nelayan	5	-	-
31.	Koperasi Telkom	1	22	528.719.825
32.	K.B.P.R.	1	-	-
33.	Koperasi Asuransi Indonesia	1	-	-
<b>Kabupaten Tulungagung</b>		<b>1 438</b>	<b>106 705</b>	<b>312 391 362 378</b>

Catatan/Note: ...

Sumber/Source: Dinas Koperasi dan Usaha Mikro Kabupaten Tulungagung/ Services Cooperative Business Micro Regency Tulungagung

Lanjutan Tabel/Continued Table 9.8

Jenis Koperasi <i>Kind of Cooperation</i>		Banyaknya uang (000 Rp)		
		Modal Luar (000 Rp)	Volume Usaha (000 Rp)	S H U (000 Rp)
(1)	(5)	(6)	(7)	
20. Koppontren	15 649 167	52 000 000	10 544 000	
21. Koperasi Pertambangan	-	-	-	
22. Wredatama	342 985 240	438 890 000	45 423 050	
23. Kop. Masyarakat Desa Hutan	14 848 563	62 300 000	4 800 000	
24. Kop. Mahasiswa	-	-	-	
25. Kop. Pemuda	-	-	-	
26. Koperasi Perumahan	-	-	-	
27. Koperasi Angkutan Darat	-	-	-	
28. Koperasi Lainnya	6 388 813 644	4 533 060 186	291 933 497	
29. Koperasi Sekunder	6 116 550	199 000 000	15 840 000	
30. Koperasi Nelayan	-	-	-	
31. Koperasi Telkom	299 521 135	1 598 562 026	383 813 325	
32. K.B.P.R.	-	-	-	
33. Koperasi Asuransi Indonesia	-	-	-	
<b>Kabupaten Tulungagung</b>	<b>373 583 192 781</b>	<b>1 021 872 253 488</b>	<b>22 148 996 410</b>	

Catatan/Note: ...

Sumber/Source: Dinas Koperasi dan Usaha Mikro Kabupaten Tulungagung/ Services Cooperative Business Micro Regency Tulungagung

**Tabel**  
**Table** 9.9**Koperasi Menurut Kecamatan dan Permodalan di  
Kabupaten Tulungagung, 2022**  
**Cooperation by Subdistrict and Capital in Tulungagung  
Regency, 2022**

	Kecamatan Subdistrict	Koperasi		
		Jumlah	Anggota	Aset (000 Rp)
	(1)	(2)	(3)	(4)
1.	Besuki	...	...	...
2.	Bandung	...	...	...
3.	Pakel	...	...	...
4.	Campurdarat	...	...	...
5.	Tanggunggunung	...	...	...
6.	Kalidawir	...	...	...
7.	Pucanglaban	...	...	...
8.	Rejotangan	...	...	...
9.	Ngunut	...	...	...
10.	Sumbergempol	...	...	...
11.	Boyolangu	...	...	...
12.	Tulungagung	...	...	...
13.	Kedungwaru	...	...	...
14.	Ngantru	...	...	...
15.	Karangrejo	...	...	...
16.	Kauman	...	...	...
17.	Gondang	...	...	...
18.	Pagerwojo	...	...	...
19.	Sendang	...	...	...
20.	Binaan Provinsi	...	...	...
21.	Binaan Nasional	...	...	...
	<b>Kabupaten Tulungagung</b>	...	...	...



Lanjutan Tabel/Continued Table 9.9

	Kecamatan Subdistrict	KUD		
		Jumlah	Anggota	Aset (000 Rp)
	(1)	(5)	(6)	(7)
1.	Besuki	...	...	...
2.	Bandung	...	...	...
3.	Pakel	...	...	...
4.	Campurdarat	...	...	...
5.	Tanggunggunung	...	...	...
6.	Kalidawir	...	...	...
7.	Pucanglaban	...	...	...
8.	Rejotangan	...	...	...
9.	Ngunut	...	...	...
10.	Sumbergempol	...	...	...
11.	Boyolangu	...	...	...
12.	Tulungagung	...	...	...
13.	Kedungwaru	...	...	...
14.	Ngantru	...	...	...
15.	Karangrejo	...	...	...
16.	Kauman	...	...	...
17.	Gondang	...	...	...
18.	Pagerwojo	...	...	...
19.	Sendang	...	...	...
20.	Binaan Provinsi	...	...	...
21.	Binaan Nasional	...	...	...
	<b>Kabupaten Tulungagung</b>	...	...	...

Catatan/Note: Data KUD, Anggota dan Asetnya adalah merupakan bagian dari data Koperasi sehingga tidak mengubah jumlah data Koperasi

Sumber/Source: Dinas Koperasi dan Usaha Mikro Kabupaten Tulungagung/ Services Cooperative Business Micro Regency Tulungagung

**Tabel 9.10** Perkembangan Koperasi menurut Uraianya di Kabupaten Tulungagung, 2018–2022  
**Cooperation Development by Details in Tulungagung Regency, 2018–2022**

Uraian Explain		2018	2019	2020	2021	2022
(1)	(2)	(3)	(4)	(5)	(6)	
1.	Koperasi (Buah)	1 173	1 360	1 368	753	...
2.	Anggota (Orang)	181 487	177 395	180 133	96 183	...
3.	Modal Sendiri (000 Rp)	516 819 775	553 891 287	576 849 505	303 687 109	...
4.	Modal Luar (000 Rp)	356 845 901	393 497 025	422 511 546	346 025 368	...
5.	Volume (000 Rp)	592 322 656	708 345 306	787 394 848	627 407 790	...
6.	SHU (000 Rp)	23 066 223	22 251 978	24 223 448	21 901 062	...
7.	Asset/ Harta (000 Rp)	890 276 929	945 626 782	998 674 198	649 712 491	...

Catatan/Note: ...

Sumber/Source: Dinas Koperasi dan Usaha Mikro Kabupaten Tulungagung/ Services Cooperative Business Micro Regency Tulungagung

# BAB 10



# PENGELUARAN PENDUDUK

*Population Expenditures*

Pengeluaran rupiah per kapita per bulan Kabupaten Tulungagung tahun 2022 menunjukkan **KENAIKAN** dari Rp. 1.074.754 menjadi Rp. 1.200.016

## Persentase Pengeluaran Makanan dan Bukan Makanan

**BUKAN MAKANAN**

44,14

55,86

**MAKANAN**





**PENJELASAN TEKNIS**

1. Data pengeluaran penduduk menurut kelompok barang diperoleh dari Survei Sosial Ekonomi Nasional (Susenas) BPS tahun 2019.
2. Data pengeluaran yang dikumpulkan pada Susenas 2019 dibagi menjadi dua kelompok, yaitu konsumsi makanan dan bukan makanan.
3. Konsumsi/pengeluaran makanan dirinci menjadi 215 komoditi, masing-masing dikumpulkan data kuantitas dan nilainya.
4. Untuk konsumsi bukan makanan pada umumnya yang dikumpulkan hanya data nilainya, kecuali untuk beberapa jenis pengeluaran tertentu, seperti penggunaan listrik, air, gas, dan bahan bakar minyak (BBM) yang juga dikumpulkan kuantitasnya.
5. Rata-rata pengeluaran per kapita sebulan adalah biaya yang dikeluarkan untuk konsumsi semua anggota rumah tangga selama sebulan dibagi dengan banyaknya anggota rumah tangga. Pengeluaran untuk konsumsi makanan dihitung selama seminggu terakhir, sedangkan konsumsi bukan makanan dihitung sebulan dan setahun terakhir. Baik

**TECHNICAL NOTES**

1. *Data on consumer expenditure by commodity group of expenditure are obtained from the 2019 National Social Economic Survey (Susenas).*
2. *The data of expenditure collected in the 2019 Susenas are divided into two groups, namely food and non-food consumption.*
3. *Consumption/expenditure on food covers 215 commodities, both quantity data and values are collected.*
4. *For consumption of non-food, the data collected in general are only their values, except for certain types of expenditure, such as electricity, water, gas and fuel, which are also collected for their quantity data.*
5. *Average monthly expenditure per capita is the cost incurred for the consumption of all household members for a month divided by the number of household members. Spending on food consumption is calculated during the past week, while non-food consumption is calculated in the past month and year. Both food consumption and non-food consumption are subsequently converted into an*

konsumsi makanan maupun bukan makanan selanjutnya dikonversikan ke dalam pengeluaran rata-rata sebulan.

6. Konsumsi kalori dan protein dihitung dengan mengalikan kuantitas setiap makanan yang dikonsumsi dengan nilai kandungan kalori dan protein setiap jenis makanan berdasarkan daftar konversi zat gizi.

*average expenditure of one month.*

6. *Calorie and protein consumption is calculated by multiplying the quantity of each food consumed by the value of the calorie and protein content of each food type based on a list of nutrient conversions.*

<https://tulungagungkab.bps.go.id>

**ULASAN**

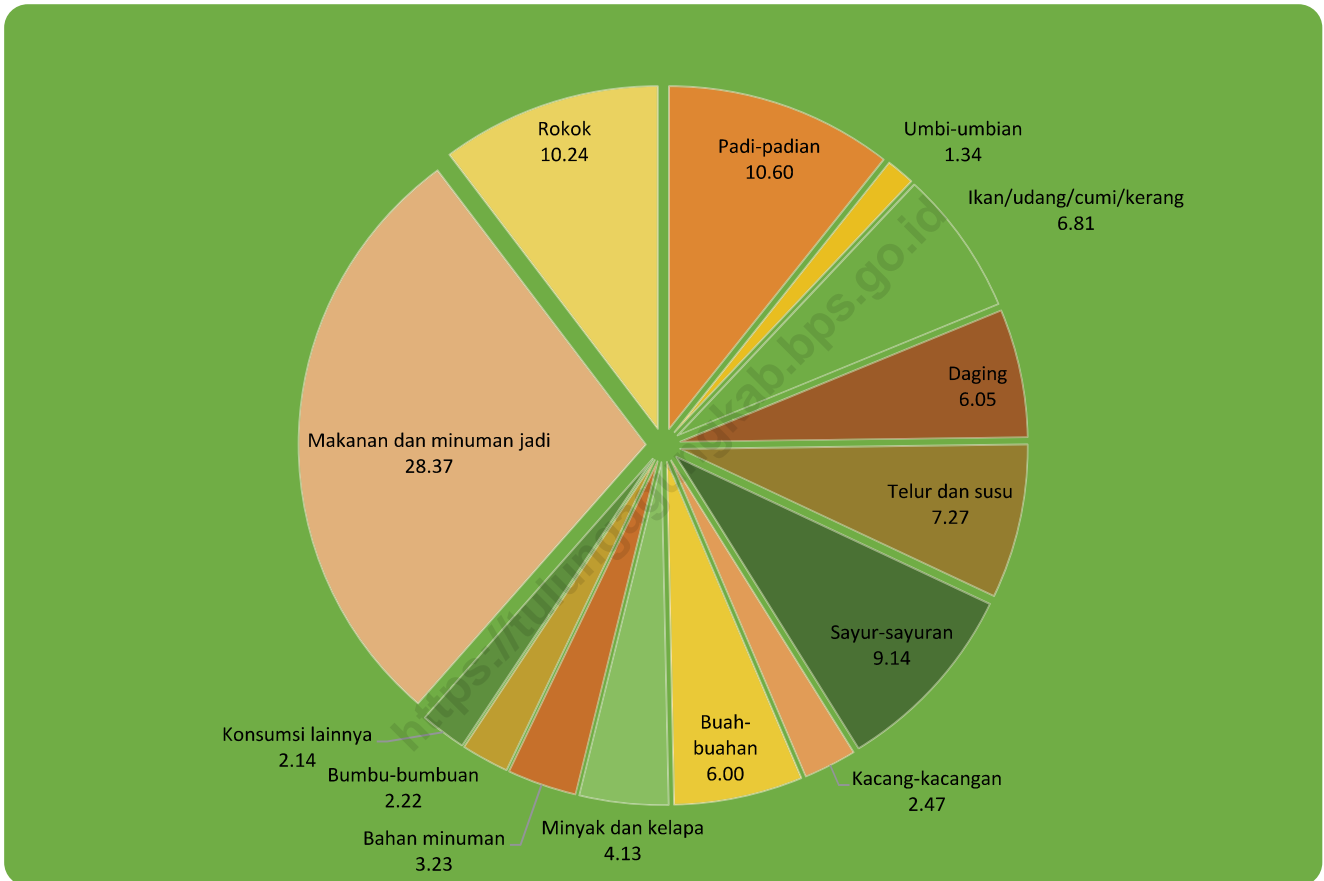
Data Susenas memberikan informasi kondisi kesejahteraan masyarakat yang direpresentasikan melalui pengeluaran konsumsi rumah tangga. Berdasarkan data kelompok pengeluaran Susenas Kabupaten Tulungagung pada tahun 2022 menunjukkan adanya kenaikan rata-rata pengeluaran rupiah perkapita per bulan, dari 1.074.754 rupiah menjadi 1.200.016 rupiah. Penurunan terjadi pada kelompok bukan makanan, sedangkan kelompok makanan mengalami kenaikan. Hal ini sejalan apabila dilihat secara persentase pengeluaran per kapita sebulan. Kelompok makanan mengalami kenaikan dari sebelumnya 50,80 persen menjadi 55,86 persen, sedangkan kelompok bukan makanan mengalami penurunan dari 49,20 persen menjadi 44,14 persen di tahun 2022.

**DESCRIPTION**

*Susenas data provides information on the welfare conditions of the people, represented through household consumption expenditure. Based on data from the Susenas expenditure group in Tulungagung Regency in 2022, there was a increase in the average expenditure of rupiah per capita per month, from 910.895,29 rupiah to 896.574,23 rupiah. The decrease occurred in the non-food group, while the food group experienced an increase. This is in line with the percentage of per capita expenditure a month. The food group experienced an increase from the previous 50,80 percent to 55,86 percent, while the non-food group experienced a decline from 49,20 percent to 44,14 percent in 2022.*

**Gambar** 10.1  
**Figures**

**Persentase Pengeluaran per Kapita Sebulan Kelompok Makanan dan Bukan Makanan di Kabupaten Tulungagung, 2022**  
**Percentage of Monthly Expenditure per Capita Food and No-Food Commodity in Tulungagung Regency, 2022**



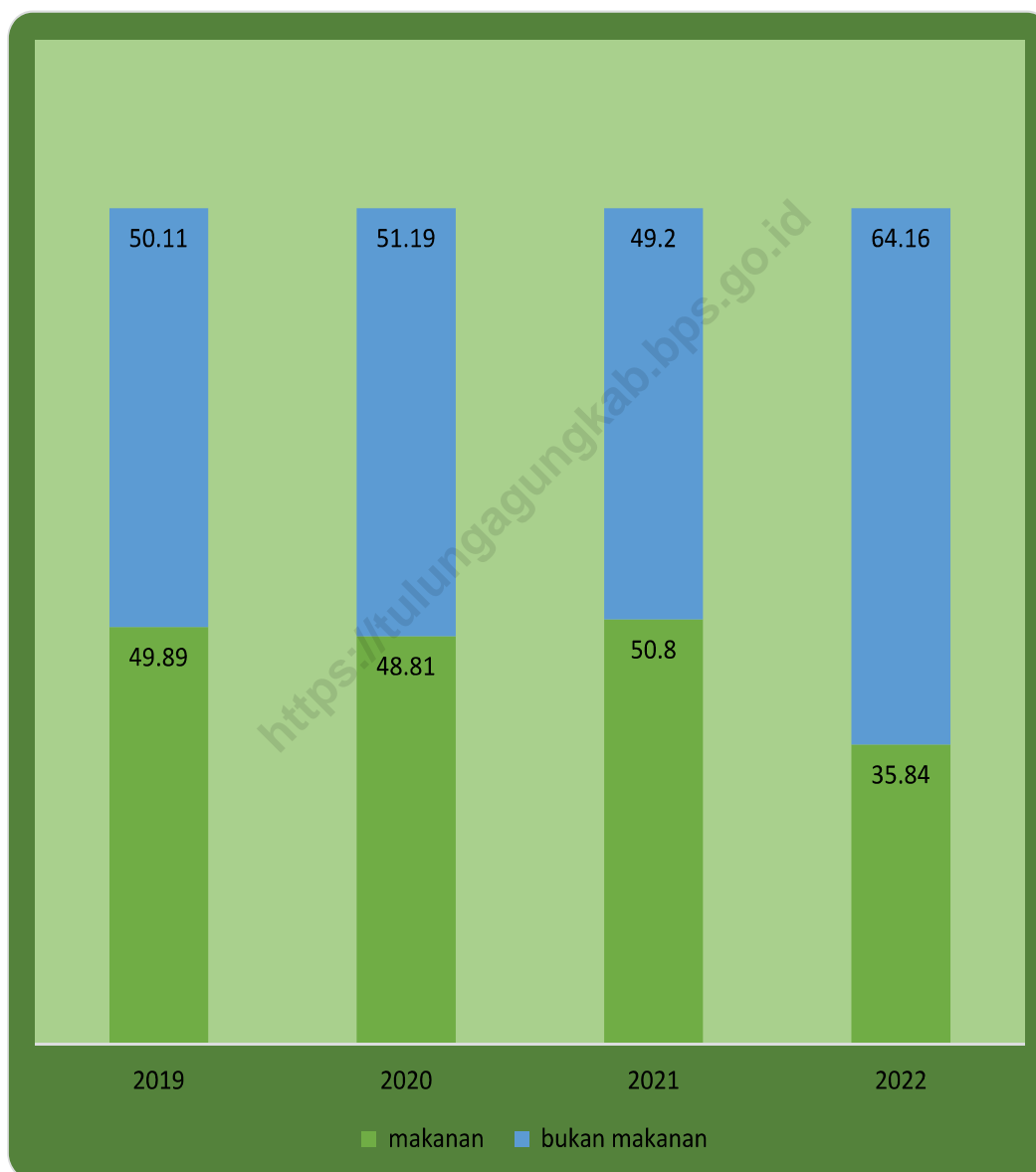
Sumber/Source : BPS, Survei Sosial Ekonomi Nasional (Susenas) Maret/BPS-Statistics Indonesia, National Socioeconomic Survey March



**Gambar** 10.2  
**Figures**

**Persentase Pengeluaran per Kapita Sebulan Menurut Kelompok Komoditas di Kabupaten Tulungagung, 2019-2022**

*Percentage Monthly Expenditure per Capita by Commodity Group in Tulungagung Regency, 2019-2022*



Sumber/Source : BPS, Survei Sosial Ekonomi Nasional (Susenas) Maret/BPS-Statistics Indonesia, National Socioeconomic Survey March



**Tabel**  
**Table** 10.1

**Rata-rata Pengeluaran per Kapita Sebulan Menurut  
Kelompok Komoditas (rupiah) di Kabupaten  
Tulungagung, 2021 dan 2022**  
*Monthly Average Expenditure per Capita by Commodity  
Group (rupiahs) in Tulungagung Regency, 2021 and  
2022*

<b>Kelompok Komoditas/Commodity Group</b>	<b>2021</b>	<b>2022</b>
(1)	(2)	(3)
<b>Makanan/Food</b>		
Padi-padian/ <i>Cereals</i>	58 248	71 059
Umbi-umbian/ <i>Tubers</i>	6 658	8 952
Ikan/udang/cumi/kerang/ <i>Fish/shrimp/common squid/shells</i>	35 183	45 632
Daging/ <i>Meat</i>	23 178	40 527
Telur dan susu/ <i>Eggs and milk</i>	34 660	48 763
Sayur-sayuran/ <i>Vegetables</i>	62 156	61 239
Kacang-kacangan/ <i>Legumes</i>	15 482	16 539
Buah-buahan/ <i>Fruits</i>	27 717	40 226
Minyak dan kelapa/ <i>Oil and coconut</i>	21 247	27 666
Bahan minuman/ <i>Beverage stuffs</i>	17 864	21 634
Bumbu-bumbuan/ <i>Spices</i>	10 997	14 908
Konsumsi lainnya/ <i>Miscellaneous food items</i>	12 718	14 327
Makanan dan minuman jadi/ <i>Prepared food and beverages</i>	161 538	190 174
Rokok/ <i>Cigarettes</i>	58 284	68 647
<b>Jumlah makanan/Total food</b>	<b>545 930</b>	<b>670 291</b>
<b>Bukan makanan/Non-food</b>		
Perumahan dan fasilitas rumah tangga/ <i>Housing and household facilities</i>	256 079	289 593
Aneka komoditas dan jasa/ <i>Goods and services</i>	135 264	126 890
Pakaian, alas kaki, dan tutup kepala/ <i>Clothing, footwear, and headgear</i>	21 041	23 611
Komoditas tahan lama/ <i>Durable goods</i>	58 554	32 197
Pajak, pungutan, dan asuransi/ <i>Taxes and insurance</i>	36 872	38 970
Keperluan pesta dan upacara/kenduri/ <i>Parties and ceremonies</i>	21 014	18 464
<b>Jumlah bukan makanan/Total non-food</b>	<b>528 823</b>	<b>529 725</b>
<b>Jumlah/Total</b>	<b>1 074 754</b>	<b>1 200 017</b>

Catatan/Note: ...

Sumber/Source: BPS, Survei Sosial Ekonomi Nasional (Susenas)/BPS-Statistics Indonesia, National Socioeconomic Survey

**Tabel 10.2** **Persentase Pengeluaran per Kapita Sebulan Menurut Kelompok Komoditas di Kabupaten Tulungagung, 2021 dan 2022**  
**Percentage of Monthly Expenditure per Capita by Commodity Group in Tulungagung Regency, 2021 and 2022**

Kelompok Komoditas/ <i>Commodity Group</i>	2021	2022
(1)	(2)	(3)
<b>Makanan/Food</b>		
Padi-padian/ <i>Cereals</i>	5,42	5,92
Umbi-umbian/ <i>Tubers</i>	0,62	0,75
Ikan/udang/cumi/kerang/ <i>Fish/shrimp/common squid/shells</i>	3,27	3,80
Daging/ <i>Meat</i>	2,16	3,38
Telur dan susu/ <i>Eggs and milk</i>	3,22	4,06
Sayur-sayuran/ <i>Vegetables</i>	5,78	5,10
Kacang-kacangan/ <i>Legumes</i>	1,44	1,38
Buah-buahan/ <i>Fruits</i>	2,58	3,35
Minyak dan kelapa/ <i>Oil and coconut</i>	1,98	2,31
Bahan minuman/ <i>Beverage stuffs</i>	1,66	1,80
Bumbu-bumbuan/ <i>Spices</i>	1,02	1,24
Konsumsi lainnya/ <i>Miscellaneous food items</i>	1,18	1,19
Makanan dan minuman jadi/ <i>Prepared food and beverages</i>	15,03	15,85
Rokok/ <i>Cigarettes</i>	5,42	5,72
<b>Jumlah makanan/<i>Total food</i></b>	<b>50,80</b>	<b>55,86</b>
<b>Bukan makanan/<i>Non-food</i></b>		
Perumahan dan fasilitas rumah tangga/ <i>Housing and household facilities</i>	23,83	24,13
Aneka komoditas dan jasa/ <i>Goods and services</i>	12,59	10,57
Pakaian, alas kaki, dan tutup kepala/ <i>Clothing, footwear, and headgear</i>	1,96	1,97
Komoditas tahan lama/ <i>Durable goods</i>	5,45	2,68
Pajak, pungutan, dan asuransi/ <i>Taxes and insurance</i>	3,43	3,25
Keperluan pesta dan upacara/kenduri/ <i>Parties and ceremonies</i>	1,96	1,54
<b>Jumlah bukan makanan/<i>Total non-food</i></b>	<b>49,20</b>	<b>44,14</b>
<b>Jumlah/<i>Total</i></b>	<b>100,00</b>	<b>100,00</b>

Catatan/*Note*: ...

Sumber/*Source*: BPS, Survei Sosial Ekonomi Nasional (Susenas)/BPS-Statistics Indonesia, National Socioeconomic Survey

**Tabel**  
**Table** 10.3

**Rata-Rata Pengeluaran Per Kapita Sebulan menurut Kelompok Komoditas dan Kelompok Pengeluaran di Kabupaten Tulungagung (Rupiah), 2022**  
*Average per capita expenditure per month according to Commodity Group and Expenditure Group in Tulungagung Regency, 2022*

Kelompok Komoditas/ <i>Commodity Group</i>	40 Persen Terbawah	40 Persen Tengah	20 Persen Teratas
(1)	(2)	(3)	(4)
Padi-padian/ <i>Cereals</i>	66 000	69 998	83 317
Umbi-umbian/ <i>Tubers</i>	3 687	9 269	18 860
Ikan/udang/cumi/kerang/ <i>Fish/shrimp/common squid/shells</i>	22 460	46 298	90 703
Daging/ <i>Meat</i>	17 180	43 470	81 390
Telur dan susu/ <i>Eggs and milk</i>	23 037	40 645	116 544
Sayur-sayuran/ <i>Vegetables</i>	38 750	65 402	97 939
Kacang-kacangan/ <i>Legumes</i>	10 701	18 174	24 955
Buah-buahan/ <i>Fruits</i>	15 292	39 603	91 409
Minyak dan kelapa/ <i>Oil and coconut</i>	20 086	28 964	40 249
Bahan minuman/ <i>Beverage stuffs</i>	15 662	22 452	31 955
Bumbu-bumbuan/ <i>Spices</i>	8 120	15 793	26 731
Konsumsi lainnya/ <i>Miscellaneous food items</i>	8 791	15 474	23 116
Makanan dan minuman jadi/ <i>Prepared food and beverages</i>	77 577	201 846	392 297
Rokok/ <i>Cigarettes</i>	27 733	71 560	144 754
<b>Jumlah makanan/<i>Total food</i></b>	<b>355 076</b>	<b>688 946</b>	<b>1 264 219</b>
Perumahan dan fasilitas rumah tangga/ <i>Housing and household facilities</i>	128 430	262 871	665 868
Aneka komoditas dan jasa/ <i>Goods and services</i>	52 953	116 926	294 916
Pakaian, alas kaki, dan tutup kepala/ <i>Clothing, footwear, and headgear</i>	10 452	24 778	47 631
Komoditas tahan lama/ <i>Durable goods</i>	4 472	24 401	103 333
Pajak, pungutan, dan asuransi/ <i>Taxes and insurance</i>	18 607	33 771	90 163
Keperluan pesta dan upacara/kenduri/ <i>Parties and ceremonies</i>	4 064	10 883	62 482
<b>Jumlah bukan makanan/<i>Total non-food</i></b>	<b>218 978</b>	<b>473 629</b>	<b>1 264 392</b>
<b>Jumlah/<i>Total</i></b>	<b>574 054</b>	<b>1 162 575</b>	<b>2 528 611</b>

Catatan/*Note*: ...

Sumber/*Source*: BPS, Survei Sosial Ekonomi Nasional (Susenans)/BPS-Statistics Indonesia, National Socioeconomic Survey



# PERDAGANGAN

TRADE

# BAB 11

## Jumlah Perusahaan menurut Bentuk Usahanya:

PT 208 unit 10 Firma

Koperasi 52 unit 8.229 Per-orangan

CV 192 unit 118 Lainnya

.....

.....

Besar  
30

Menengah  
6

Kecil  
182

Mikro  
3074

## Perdagangan menurut Golongan Usaha (unit):

.....







**PENJELASAN TEKNIS**

1. Perdagangan atau perniagaan adalah kegiatan tukar menukar barang atau jasa atau keduanya yang berdasarkan kesepakatan bersama bukan pemaksaan.
2. Produsen dalam perdagangan adalah orang yang membuat barang atau jasa.
3. Konsumen adalah setiap orang pemakai barang atau jasa yang tersedia dalam masyarakat, baik bagi kepentingan diri sendiri, keluarga, orang lain, maupun makhluk hidup lain dan tidak untuk diperdagangkan.
4. Perusahaan adalah tempat terjadinya kegiatan produksi dan berkumpulnya semua faktor produksi. Setiap perusahaan ada yang terdaftar di pemerintah dan ada pula yang tidak. Bagi perusahaan yang terdaftar di pemerintah, mereka mempunyai badan usaha untuk perusahaannya. Badan usaha ini adalah status dari perusahaan tersebut yang terdaftar di pemerintah secara resmi.
5. Barang-barang yang dikirim ke luar negeri untuk diolah dicatat sebagai ekspor, sedangkan hasil olahan yang dikembalikan ke Indonesia dicatat sebagai impor.

**TECHNICAL NOTES**

1. *Trade or business is the exchange of goods or services or both based on mutual agreement rather than coercion.*
2. *Manufacturers in trade are people who make goods or services.*
3. *Consumer is every user of goods or services available in society, both for the benefit of themselves, their families, other people, and other living things and not for trading.*
4. *The company is the place of production activities and the gathering of all factors of production. Every company is registered with the government and some is not. For companies registered with the government, they have a business entity for the company. This business entity is the status of the company officially registered with the government.*
5. *Goods sent overseas for processing are recorded as exports, while processed products returned to Indonesia are recorded as imports.*

6. Barang-barang luar negeri yang diolah di dalam negeri dicatat sebagai barang impor meskipun barang olahan tersebut akan kembali ke luar negeri.
6. *Foreign goods that are processed domestically are recorded as imported goods even though the processed goods will return abroad.*

<https://tulungagungkab.bps.go.id>

**ULASAN**

Data mengenai perdagangan bersumber dari Dinas Perindustrian dan Perdagangan Kabupaten Tulungagung. Yang dicakup dalam hal ini mengenai jumlah perdagangan menurut jenisnya untuk tiap kecamatan, jenis perdagangan, ekspor menurut eksportir dan jenis komoditi.

Pembangunan perdagangansangat penting dalam upaya mempercepat pertumbuhan ekonomi dan memberikan sumbangan yang cukup terarah dalam penciptaan lapangan usaha serta peningkatan pendapatan. Pembangunan perdagangan diarahkan untuk memperlancar arus barang dan jasa serta melindungi kepentingan produsen dan konsumen dalam rangka memantapkan stabilitas ekonomi daerah maupun nasional.

Berdasarkan bentuk usaha, perdagangan di Kabupaten Tulungagung yang terbesar adalah perorangan yaitu sebesar 8.229 usaha, yang kedua PT sebesar 208 usaha dan yang ketiga CV yaitu sebesar 192 usaha sedangkan menurut golongan usaha dibedakan menjadi perdagangan besar, menengah, kecil, dan mikro yang masing-masing adalah sebesar 30, 6, 182, dan 3074 usaha.

Dalam upaya mengembangkan ekspor di Kabupaten Tulungagung tidak ada kendala yang dihadapi yaitu daya saing produk ekspor sudah sesuai dengan mutu internasional. Volume ekspor Kabupaten Tulungagung tahun 2022 sebesar 1.573.801 ton sedangkan

**DESCRIPTION**

*The data of trade got from department of industry and trade in Tulungagung Regency. It includes the number of trade by type in every Sub District, kind of trade, export by exporter and kind of commodities.*

*The development of trade is very important to speed up economic growth and give chance in creating business and increasing the earning. Trade development is to speed the distribution of goods and service, and also to protect producer and consumer to strengthen the economical stability in regional or national.*

*Based on the form of business, the biggest in Tulungagung is individual business, there are 8.229 business, the second is PT 208 business and the third is CV (limited partnership) with 192 businesses. Based on the group of business is divided into big trade, medium trade, small trade, and micro trade each of them 30, 6, 182, and 3074 business.*

*To increase exports in Tulungagung there are no obstacles, is a high-quality export product that is in accordance with international quality. The export volume of Tulungagung Regency in 2022 is 1.573.801 tons whereas export value is 55.845.422,19 million rupiah.*

## TRADE

nilai ekspor sebesar Rp. 55.845.422,19 juta.

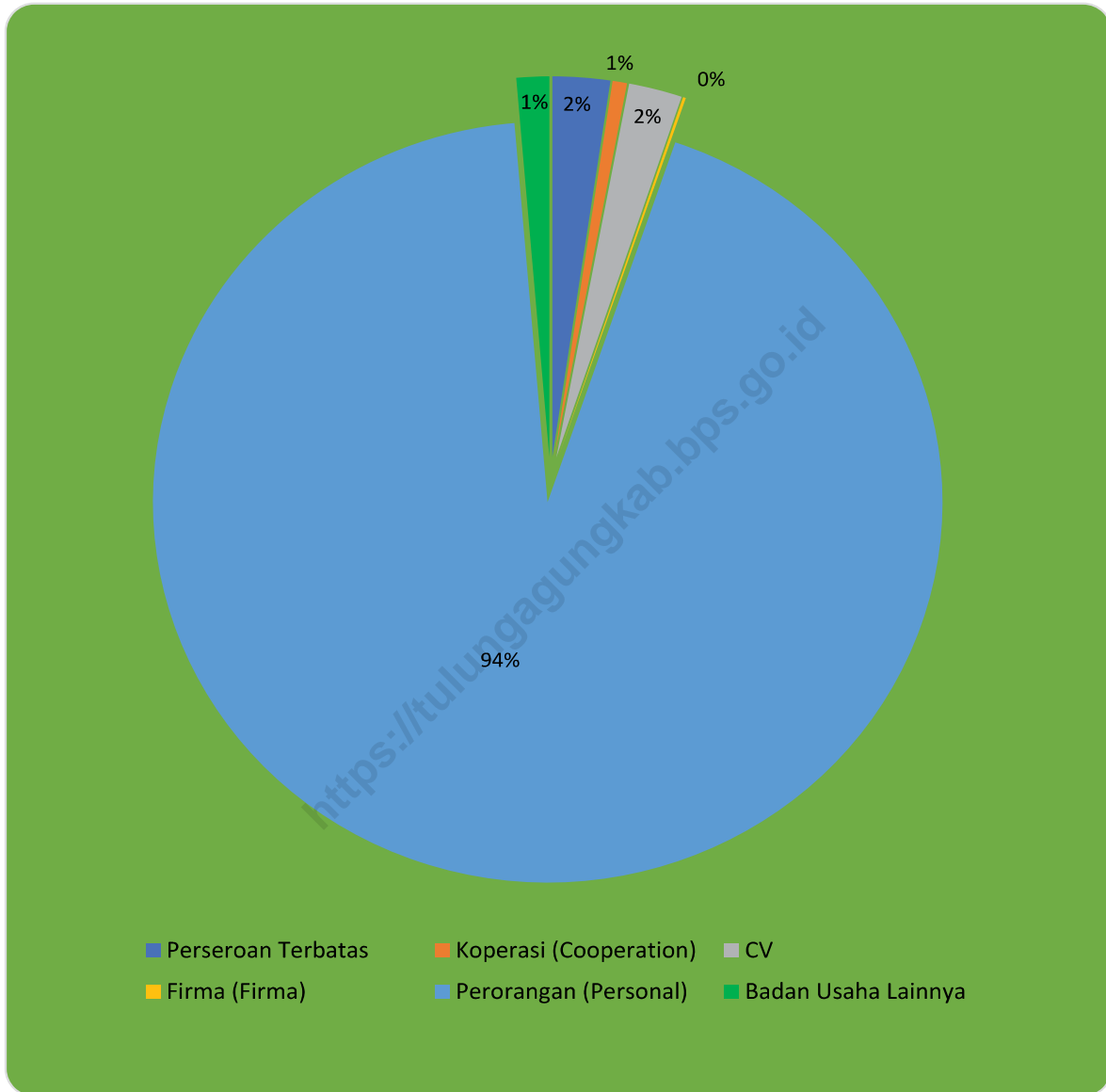
Ekspor terbesar dilakukan oleh perusahaan Abimanyu Stone yang memproduksi Mozaik dengan tujuan negara Korea dan Jerman.

*The biggest export was done by Abimanyu Stone Company which produces Mozaik sent to Korea dan Jerman.*

<https://tulangagungkab.bps.go.id>

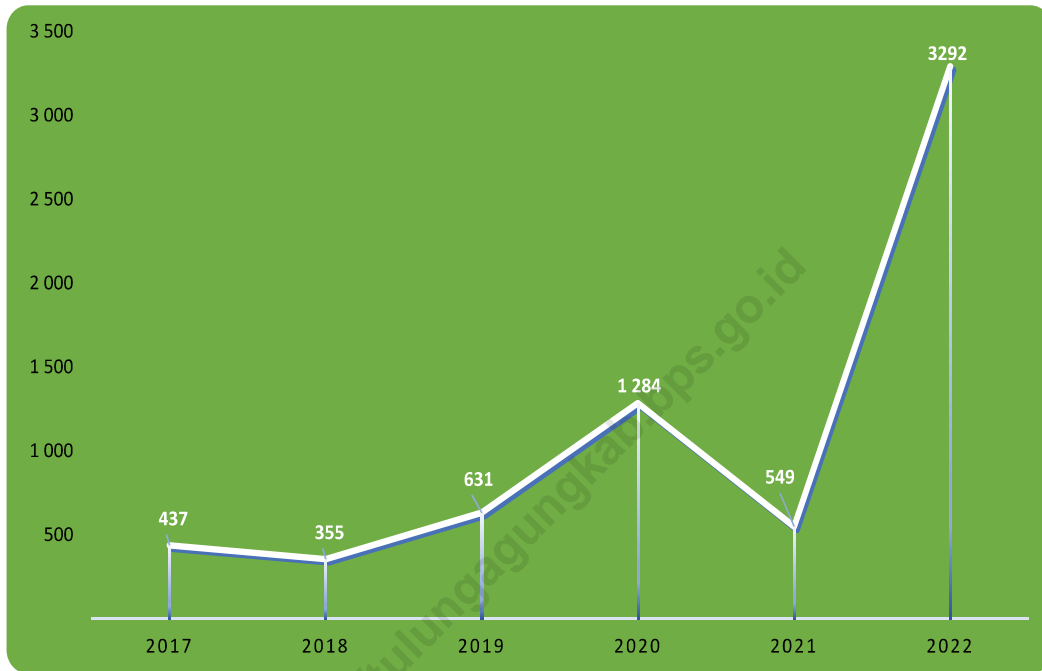
**Gambar** 11.1  
**Figures**

**Perusahaan menurut Badan Hukum di Kabupaten Tulungagung, 2021**  
**Registration of Firm by Business Entity in Tulungagung Regency, 2021**



Sumber/Source : Dinas Penanaman Modal dan Pelayanan Terpadu Satu Pintu/ *Investment and One Gate Integrated Service Board*

**Gambar 11.2** Jumlah Perdagangan di Kabupaten Tulungagung, 2022  
**Figures** *Number of Trade in Tulungagung Regency, 2022*



Sumber/Source : Dinas Penanaman Modal dan Pelayan Terpadu Satu Pintu/ *Investment and One Gate Integrated Service Board*

**Tabel**  
**Table** 11.1

**Jumlah Sarana Perdagangan Menurut Jenisnya di  
Kabupaten Tulungagung , 2019–2022**  
**Number of Trading Facilities by Type of Facility in  
Tulungagung Regency, 2019–2022**

<b>Jenis Sarana Perdagangan</b> <b>Type of Trading Facilities</b>	<b>2019</b>	<b>2020</b>	<b>2021</b>	<b>2022</b>
(1)	(2)	(3)	(4)	(5)
Pasar/Market	...	32	32	31
Toko/Store	...	110	156	175
Kios	...	4 227	4 227	1 937
Warung	...	-	-	-
<b>Jumlah/Total</b>	...	<b>4 369</b>	<b>4 415</b>	<b>2 143</b>

Catatan/Note: ...

Sumber/Source: Dinas Perdagangan Kabupaten Tulungagung / Industrial and Trading Services of Tulungagung Regency

**Tabel 11.2** Pendaftaran Perusahaan Menurut Badan Hukum dan Tahun di Kabupaten Tulungagung, 2018-2022  
**Table** *Registration of Firm by Business Entity and Years in Tulungagung Regency, 2018-2022*

<b>Tipe Badan Hukum</b> <i>Type of Business Entity</i>	<b>2018</b>	<b>2019</b>	<b>2020</b>	<b>2021</b>	<b>2022</b>
(1)	(2)	(3)	(4)	(5)	(6)
1. Perseroan Terbatas	89	51	105	211	208
2. Koperasi (Cooperation)	12	2	18	4	42
3. CV	254	193	181	151	192
4. Perorangan (Personal)	286	381	46	2 229	8 249
5. Badan Usaha Lainnya	1	4	36	18	118
<b>Kabupaten Tulungagung</b>	<b>642</b>	<b>631</b>	<b>386</b>	<b>2 613</b>	<b>8 809</b>

Catatan/Note: ...

Sumber/Source: Dinas Penanaman Modal dan Pelayanan Terpadu Satu Pintu/ *Investment and One Gate Integrated Service Board*



**Tabel**  
**Table** 11.3

**Jumlah Jenis Perusahaan Menurut Kecamatan dan Bentuk Usahanya di Kabupaten Tulungagung, 2022**  
**Number of Types of Companies by Subdistrict and Form of Business in Tulungagung Regency, 2022**

Kecamatan Subdistrict		PT	Koperasi Cooperation	CV	Firma Firma
(1)		(2)	(3)	(4)	(5)
1.	Besuki	2	2	4	-
2.	Bandung	6	2	6	1
3.	Pakel	3	1	4	1
4.	Campurdarat	8	1	2	-
5.	Tanggunggunung	3	2	-	1
6.	Kalidawir	2	2	9	-
7.	Pucanglaban	2	-	1	-
8.	Rejotangan	14	2	9	-
9.	Ngunut	24	4	13	-
10.	Sumbergempol	13	1	6	-
11.	Boyolangu	20	2	16	2
12.	Tulungagung	36	13	44	2
13.	Kedungwaru	29	5	29	3
14.	Ngantru	14	1	8	-
15.	Karangrejo	11	2	9	-
16.	Kauman	9	1	13	-
17.	Gondang	6	2	14	-
18.	Pagerwojo	4	-	3	-
19.	Sendang	2	9	2	-
<b>Kabupaten Tulungagung</b>		<b>208</b>	<b>52</b>	<b>192</b>	<b>10</b>

Lanjutan Tabel/Continued Table 11.3

	<b>Kecamatan Subdistrict</b>	<b>Perorangan Personal</b>	<b>Badan Usaha Lain Other Business Entities</b>	<b>Jumlah Total</b>
	(1)	(6)	(7)	(8)
1.	Besuki	291	10	309
2.	Bandung	499	8	522
3.	Pakel	287	4	300
4.	Campurdarat	392	3	406
5.	Tanggunggunung	152	8	166
6.	Kalidawir	386	-	399
7.	Pucanglaban	142	1	146
8.	Rejotangan	473	4	502
9.	Ngunut	761	6	808
10.	Sumbergempol	760	12	792
11.	Boyolangu	728	6	774
12.	Tulungagung	858	16	969
13.	Kedungwaru	791	8	865
14.	Ngantru	381	4	408
15.	Karangrejo	267	8	297
16.	Kauman	318	6	347
17.	Gondang	389	9	420
18.	Pagerwojo	176	2	185
19.	Sendang	178	3	194
	<b>Kabupaten Tulungagung</b>	<b>8 229</b>	<b>118</b>	<b>8 809</b>

Catatan/Note: ...

Sumber/Source: Dinas Penanaman Modal dan Pelayan Terpadu Satu Pintu/ *Investment and One Gate Integrated Service Board*

Tabel 11.4  
Table

**Perdagangan Menurut Kecamatan dan Golongan Usaha di Kabupaten Tulungagung, 2022**  
*Trade by Subdistrict and Group of Business in Tulungagung Regency, 2022*

Kecamatan Subdistrict	Perdagangan Trade				Jumlah Total
	Mikro Micro (≤ 1 miliar)	Kecil Small (1-5 miliar)	Menengah Middle (5-10 miliar)	Besar Big (≥ 10 miliar)	
(1)	(2)	(3)	(4)	(5)	
1. Besuki	2	-	7	144	153
2. Bandung	-	-	5	151	156
3. Pakel	1	1	2	94	98
4. Campurdarat	1	-	5	163	169
5. Tanggunggunung	-	-	-	78	78
6. Kalidawir	1	-	2	153	156
7. Pucanglaban	-	-	-	54	54
8. Rejotangan	1	-	18	227	246
9. Ngunut	2	1	10	206	219
10. Sumbergempol	3	-	5	181	189
11. Boyolangu	1	-	14	222	237
12. Tulungagung	5	2	44	362	413
13. Kedungwaru	7	-	45	336	388
14. Ngantru	-	1	10	138	149
15. Karangrejo	-	-	6	115	121
16. Kauman	-	1	1	120	122
17. Gondang	5	-	6	164	175
18. Pagerwojo	-	-	-	66	66
19. Sendang	1	-	2	100	103
<b>Kabupaten Tulungagung</b>	<b>30</b>	<b>6</b>	<b>182</b>	<b>3 074</b>	<b>3 292</b>

Catatan/Note: ...

Sumber/Source: Dinas Penanaman Modal dan Pelayanan Terpadu Satu Pintu/ *Investment and One Gate Integrated Service Board*

**Tabel 11.5** Perkembangan Penanaman Modal Asing dan Dalam Negeri di Kabupaten Tulungagung, 2015-2022  
**The development of foreign investment and Domestic Investment in Tulungagung Regency, 2015-2022**

Tahun Year	Penanaman Modal Asing Foreign Investment			Penanaman Modal Dalam Negeri (Rp) Domestic Investment	Jumlah Total
	Kurs Dollar Amerika (\$)	Kurs APBN (\$)	Kurs Rupiah (Rp)		
(1)	(2)	(3)	(4)	(5)	(6)
2015	-	-	-	317 949 743 974	317 949 743 974
2016	-	-	-	306 128 786 406	306 128 786 406
2017	-	-	-	265 067 387 900	265 067 387 900
2018	-	-	-	1 822 090 185 180	1 822 090 185 180
2019	-	-	-	2 862 642 616 219	2 862 642 616 219
2020	-	-	-	1 973 755 423 162	1 973 755 423 162
2021	-	-	17 816 900 000	1 135 965 678 322	1 153 782 578 322
2022	-	-	-	1 973 755 423 162	1 973 755 423 162

Catatan/Note: ...

Sumber/Source: Dinas Penanaman Modal dan Pelayanan Terpadu Satu Pintu/ *Inverstment and One Gate Integrated Service Board*

**Tabel**  
**Table** 11.6

**Ekspor menurut Eksportir dan Jenis Komoditi di  
Kabupaten Tulungagung, 2022**  
*Export by Exporter and Kind of Commodity in Tulungagung  
Regency, 2022*

	<b>Nama Perusahaan Eksportir Name Of Company Exporter</b>	<b>Komoditi Commodity</b>	<b>Volume Volume (Ton)</b>	<b>Nilai Value (000 Rp)</b>	<b>Negara Tujuan Destination Country</b>
	(1)	(2)	(3)	(4)	(5)
1.	PT. Batu Kreatif	Marble Tile	261,6	3 526 332 707	Amerika
2.	UD. Watu Gunung Perkasa	Mozaik	9	58 805 000	Jerman
		Mozaik	6	39 155 000	Australia
3.	PT. Abimanyu Stone Indonesia	Mosaik Marble	279 310,5	1 787 015 264	Korea
		Mosaik Marble	894 697,0	11 150 917 039	Jerman
4.	UD. Gemmy Mulya Onix	Riverstone Sink	37,0	160 000 000	Jerman
		Riverstone Bathub	22,0	90 000 000	Prancis
		Stone Handycraft	6,0	40 000 000	Yunani
5.	CV. Berkat Mutiara Gemilang	Marble Mozaic	2,4	51 534 016	Itali
		Marble Mozaic	190,1	2 128 780 189	Belanda
		Handmade Pebble Stone Tile	496,9	8 504 937 163	Amerika
6.	CV. Kedungwaru Stone Sink	Wastafel	26,0	400 000 000	Spanyol
7.	CV Tri Mulya Onyx	Wastafel Marmer,Batu Kali	19,0	241 698 520	Polandia
		Wastafel Marmer,Batu Kali,Teraso	310,0	2 798 624 259	Prancis
		Wastafel Marmer,Batu Kali	154,0	1 728 201 995	India

Lanjutan Tabel/*Continued Table* 11.6

Nama Perusahaan Eksporir <i>Name Of Company Exporter</i>		Komoditi <i>Commodity</i>	Volume <i>Volume</i> (Ton)	Nilai <i>Value</i> (000 Rp)	Negara Tujuan <i>Destination</i> <i>Country</i>
(1)	(2)	(3)	(4)	(5)	
		Watafel Marmer, Wastafel Batukali	24	161.284.492	Jerman
8.	CV. NDI	Areng ( Briket )	20,0	275 000 000	Singapura
		Asam Jawa	40,0	420 000 000	India
		Bungkil Sawit	40,0	420 000 000	Cina
9.	PT. Setiakawan Makmur Sejahtera	News Print Paper	25 120,0	372 709 792	Singapura
10.	UD. Batu Licin	Wastafel Batu Kali	48,0	360 000 000	Belanda
11.	UD. Adhi Jembatan Batoe	Aksesoris Kamar Mandi Marmer	22 000,0	600 000 000	Eropa
		Aksesoris Kamar Mandi Marmer	22 000,0	600 000 000	Amerika
12.	PT. Bian Niaga Batuan	Marble Slab	3 816,0	100 642 470	Singapura
13.	UD. Batu Persada	Pebble, Marble, Fossil Mosaik	124,1	796 446	Amerika
		Pebble, Marble, Mosaik	105,7	577 638	Perancis
		Marbie			
		Pebble			
		Pebble			
		Pebble			

Lanjutan Tabel/*Continued Table* 11.6

<b>Nama Perusahaan Eksportir Name Of Company Exporter</b>	<b>Komoditi Commodity</b>	<b>Volume Volume (Ton)</b>	<b>Nilai Value (000 Rp)</b>	<b>Negara Tujuan Destination Country</b>
(1)	(2)	(3)	(4)	(5)
	Batu Fosil			
14. CV. Lestari Sadean International	Makanan		10 000 000	Malaysia
	Makanan		10 000 000	Australia
15. Surya Jaya Stone	Batu Mozaic	62,0	326 000 000	Amerika
16. PT.Tulungagung Stone Mosaics	Mozaic Batu Alam	100,0	500 000 000	USA
	Mozaic Batu Alam	20,0	100 000 000	Kanada
17. CV. Java Natural Stone	Wastafel Batu Alam	130,0	300 000 000	Jerman
	Wastafel Batu Alam	182,0	400 000 000	India
18. PT.Intraco Tama Cipta ( ITC )	Marmer Mosaik	317 431,5	2 964 436 860	Jerman
	Marmer Mosaik, Pebble Mosaik	4 587,3	75 467 840	Kanada
19. UD. Vita Jaya	Makanan	1 360,0	12 000 000	Malaysia
20. UD. Kiai Rampak	Marble Ball, Kayu Jati		5 000 000	Kanada
	Marble Ball, Kayu Jati		5 000 000	Thailand
	Besek dan Anyaman Bambu		5 000 000	Malaysia
	Besek dan Anyaman Bambu		5 000 000	Singapura

Lanjutan Tabel/*Continued Table* 11.6

Nama Perusahaan Eksportir <i>Name Of Company Exporter</i>		Komoditi <i>Commodity</i>	Volume <i>Volume</i> (Ton)	Nilai <i>Value</i> (000 Rp)	Negara Tujuan <i>Destination</i> <i>Country</i>
(1)		(2)	(3)	(4)	(5)
21.	UD.Argo Lawu Cemerlang	Tapak Jalan, Wastafel,Mandi Burung, Tempat Sabun Batu Kali	18,0	115 000 000	Jerman
22.	PT. Pulau Batu	Mozaik Marmer dan Ubin dari Batu Alam	1 025,0	14 975 505 500	Amerika
23.	UD. Tanca Putra Jaya	Tanaman Hoya		10 000 000	Amerika
		Tanaman Hoya		5 000 000	Thailand
		Tanaman Hoya		5 000 000	Korea

Catatan/*Note:* ...Sumber/*Source:* Dinas Perindustrian dan Perdagangan Kab, Tulungagung/ *Industrial and Trading Services of Tulungagung Regency*



**Tabel**  
**Table** 11.7

**Nilai Realisasi Ekspor di Kabupaten Tulungagung Menurut Sektor Kegiatan Ekonomi, 2021-2022 (US \$)**  
**Value of Export Realization in Tulungagung Regency by Economic Activity Sectors, 2021-2022 (US \$)**

Sektor/Sub Sektor Sector/Sub Sector		2021	2022
(1)		(2)	(3)
1.	Industri Kertas/ <i>Paper Industry</i>	126 453 272	372 709 792
2.	Industri Kayu/ <i>Wood Industry</i>	-	20 000 000
3.	Industri Pupuk/ <i>Fertilizer Industry</i>	-	-
4.	Hasil Pertanian/ <i>Agricultural Product</i>	695 000	-
5.	Hasil Kerajinan/ <i>Craft</i>	47 623 296	-
6.	Industri Gula/ <i>Sugar Industry</i>	-	-
<b>Kabupaten Tulungagung</b>		<b>174 771 568</b>	<b>392 709 792</b>

Catatan/Note: ...

Sumber/Source: Dinas Perindustrian dan Perdagangan Kab, Tulungagung/ *Industrial and Trading Services of Tulungagung Regency*

**Tabel**  
**Table** 11.8

**Penyaluran Setara Beras Menurut Bulan dan Kontrak serta Realisasi (Ton) di Kabupaten Tulungagung, 2021 dan 2022**  
***Distribution of Rice Equivalent by Month and Contracts as Well as The Realization (ton) in Tulungagung Regency, 2021 and 2022***

Bulan Month	Kontrak Contract	2021	
		Realisasi Realization	Penyaluran Non Raskin (kg)
(1)	(2)	(3)	(4)
1. Januari / January	-	-	8,00
2. Pebruari / February	29,00	2,00	8,60
3. Maret / March	478,00	1 237,30	26,76
4. April / April	1 173,00	3 056,20	49,69
5. Mei / May	3 093,00	663,40	7,14
6. Juni / June	2 621,00	261,00	82,23
7. Juli / July	2 323,00	260,00	9,30
8. Agustus / August	1 002,00	60,45	57,76
9. September / September	409,00	485,00	38,00
10. Oktober / October	237,00	415,00	30,50
11. Nopember / November	119,00	101,20	40,45
12. Desember / December	26,00	2,29	4 289,13
<b>Jumlah / Total</b>	<b>11 510,00</b>	<b>6 543,84</b>	<b>4 647,56</b>

Lanjutan Tabel/Continued Table 11.8

		2022		
Bulan Month		Kontrak Contract	Realisasi Realization	Penyaluran Non Raskin (kg)
(1)		(5)	(6)	(7)
1.	Januari / January	-	-	-
2.	Pebruari / February	16 000	-	-
3.	Maret / March	911 000	50 000,00	-
4.	April / April	1 871 000	631 650,00	-
5.	Mei / May	1 159 000	515 500,00	-
6.	Juni / June	655 000	1 676 350,53	-
7.	Juli / July	891 000	673 550,00	-
8.	Agustus / August	954 000	98 079,50	-
9.	September / September	531 000	-	-
10.	Oktober / October	358 000	-	-
11.	Nopember / November	203 000	-	-
12.	Desember / December	83 000	-	-
<b>Jumlah / Total</b>		<b>7 632 000</b>	<b>3 645 130.03</b>	<b>-</b>

Catatan/Note: ...

Sumber/Source: Perum BULOG/ Perum BULOG

**Tabel**  
**Table** 11.9**Persediaan dan Pengeluaran Beras Menurut Bulan di  
Kabupaten Tulungagung, 2021 dan 2022**  
**The Supply and Expending of Rice by Month in Tulungagung  
Regency, 2021 and 2022**

		2021			
Bulan Month		Stok Awal First Stock	Pemasukan Income	Pengeluaran Expenditure	Stok Akhir Last Stock
(1)		(2)	(3)	(4)	(5)
1.	Januari / January	5 203 974,41	-	8 000,00	5 195 974,41
2.	Pebruari / February	5 195 974,41	32 075,00	10 095,00	5 217 954,41
3.	Maret / March	5 217 954,41	1 644 811,25	50 032,75	6 812 732,91
4.	April / April	6 812 732,91	3 608 777,00	97 503,75	10 324 006,16
5.	Mei / May	10 324 006,16	633 400,00	7 140,00	10 950 266,16
6.	Juni / June	10 950 266,16	261 000,00	82 230,00	11 129 036,16
7.	Juli / July	11 129 036,16	260 000,00	528 130,00	10 860 906,16
8.	Agustus / August	10 860 906,16	60 450,00	1 901 590,00	9 019 766,16
9.	September / September	9 019 766,16	485 000,00	73 000,00	9 431 766,16
10.	Oktober / October	9 431 766,16	415 000,00	45 500,00	9 801 266,16
11.	Nopember / November	9 801 266,16	155 175,00	191 868,22	9 764 572,94
12.	Desember / December	9 764 572,94	745 240,00	5 052 658,97	5 457 153,97
<b>Jumlah / Total</b>		<b>103 712 222,20</b>	<b>8 300 928,25</b>	<b>8 047 748,69</b>	<b>103 965 401,76</b>

Lanjutan Tabel/Continued Table 11.9

		2022			
Bulan Month	Stok Awal First Stock	Pemasukan Income	Pengeluaran Expenditure	Stok Akhir Last Stock	
(1)	(6)	(7)	(8)	(9)	
1. Januari / January	5 363 903,97	-	600,00	5 363 303,97	
2. Pebruari / February	5 363 303,97	-	400,00	5 362 903,97	
3. Maret / March	5 362 903,97	50 000,00	200,00	5 412 703,97	
4. April / April	5 412 703,97	631 650,00	300,00	6 044 053,97	
5. Mei / May	6 044 053,97	515 500,00	2 870,00	6 556 683,97	
6. Juni / June	6 556 683,97	1 676 350,53	-	8 233 034,50	
7. Juli / July	8 233 034,50	673 550,00	1 100,00	8 905 484,50	
8. Agustus / August	8 905 484,50	98 079,50	2 071 668,50	6 931 895,50	
9. September / September	6 931 895,50	-	647 737,00	6 284 458,50	
10. Oktober / October	6 184 458,50	-	2 050 404,00	4 234 054,50	
11. Nopember / November	4 234 054,50	-	3 342 477,00	891 577,50	
12. Desember / December	891 577,50	-	331 765,50	559 812,00	
<b>Jumlah / Total</b>	<b>69 484 058,82</b>	<b>3 645 130,03</b>	<b>8 449 522,00</b>	<b>64 779 966,85</b>	

Catatan/Note: ...

Sumber/Source: Perum BULOG/ Perum BULOG

**Tabel**  
**Table** 11.10

**Jumlah Pengiriman, Penyusutan dan Penerimaan Beras  
oleh Sub Divre Tulungagung Menurut Bulan, 2022 (Ton)**  
**The Number of Shipping, Depreciation and Revenue  
Received by Sub Divre of Tulungagung by Month, 2022 (Ton)**

	<b>Bulan Month</b>	<b>Pengiriman Shipment</b>	<b>Penyusutan Bruto Gross depreciation</b>	<b>Penerimaan Netto Net Receipts</b>
	(1)	(2)	(3)	(4)
1.	Januari / January	600,00	-	600,00
2.	Pebruari / February	400,00	-	400,00
3.	Maret / March	200,00	-	200,00
4.	April / April	300,00	-	300,00
5.	Mei / May	2 870,00	-	2 870,00
6.	Juni / June	-	-	-
7.	Juli / July	1 100,00	-	1 100,00
8.	Agustus / August	2 071 668,50	-	2 071 668,50
9.	September / September	647 437,00	-	647 437,00
10.	Oktober / October	2 050 404,00	-	2 050 404,00
11.	Nopember / November	3 342 477,00	-	3 342 477,00
12.	Desember / December	331 765,50	-	331 765,50
	<b>Jumlah / Total</b>	<b>8 449 222,00</b>	<b>-</b>	<b>8 449 222,00</b>

Catatan/Note: ...

Sumber/Source: Perum BULOG/ Perum BULOG

# BAB 12

## SISTEM NERACA REGIONAL

SYSTEM OF REGIONAL ACCOUNT

**Produk Domestik Regional Bruto (PDRB)  
Tulungagung atas dasar harga konstan pada  
tahun 2022 sebesar Rp. 28.818,91 Milyar**

**5 LAPANGAN USAHA  
PENYUMBANG PDRB ATAS  
DASAR HARGA BERLAKU  
TERBESAR MENURUT  
LAPANGAN USAHA 2022  
(MILYAR)**

**Laju PDRB  
Kabupaten  
Tulungagung  
tahun 2022  
sebesar 5,22**

**INDUSTRI  
PENGOLAHAN** **1**  
**Rp. 10.344,99**

**3** **PERTANIAN,  
KEHUTANAN, DAN  
PERIKANAN**  
**Rp. 8.218,21**

**PERDAGANGAN  
BESAR DAN  
ECERAN, REPARASI  
MOBIL, DAN  
SEPEDA MOTOR** **2**  
**Rp. 9.145,95**

**4** **KONSTRUKSI**  
**Rp. 4.106,26**

**5** **INFORMASI DAN  
KOMUNIKASI**  
**Rp. 2.559,37**





**PENJELASAN TEKNIS**

1. Penghitungan statistik neraca nasional mengikuti buku petunjuk yang diterbitkan oleh Perserikatan Bangsa Bangsa (PBB) dikenal sebagai Sistem Neraca Nasional (SNN). SNN adalah rekomendasi internasional tentang bagaimana menyusun ukuran aktivitas ekonomi yang sesuai dengan standar neraca baku yang didasarkan pada prinsip-prinsip ekonomi. Rekomendasi yang dimaksud dinyatakan dalam sekumpulan konsep, definisi, klasifikasi, dan aturan neraca yang disepakati secara internasional dalam mengukur indikator tertentu seperti Produk Domestik Bruto (PDB). Salah satu bentuk adaptasi pencatatan statistik nasional adalah melakukan perubahan tahun dasar PDB Indonesia dari tahun 2000 ke 2010. Perubahan tahun dasar PDB dilakukan seiring dengan mengadopsi rekomendasi PBB yang tertuang dalam Sistem Neraca Nasional 2008 (SNA 2008).
2. Produk Domestik Bruto pada tingkat nasional serta Produk Domestik Regional Bruto (PDRB) pada tingkat regional (provinsi) menggambarkan kemampuan suatu wilayah untuk menciptakan nilai tambah pada suatu waktu tertentu. Untuk menyusun PDB

**TECHNICAL NOTES**

1. *The method used to estimate national accounts statistics is based on the standard guidelines formed by United Nation known as System of National Accounts (SNA). SNA is the internationally agreed standard set of recommendations on how to compile measures of economic activity in accordance with strict accounting conventions based on economic principles. The recommendations are expressed in term of a set of concepts, definitions, classifications and accounting rules that comprise the internationally agreed standard for measuring indicators such as Gross Domestic Product (GDP). One of the improvement in the national statistical system is to rebase GDP form base year 2000 to 2010 in order to capture current economic condition. It is in line with the United Nations (UN) recommendation on 2008 SNA.*
2. *The basic measure of the value added arising from economic activity is known as Gross Domestic Product at the national level and Gross Regional Domestic Product (GRDP) at the regional level (provinces/regencies/municipalitie). To compile these*

maupun PDRB digunakan 2 pendekatan, yaitu lapangan usaha dan pengeluaran. Keduanya menyajikan komposisi data nilai tambah dirinci menurut sumber kegiatan ekonomi (lapangan usaha) dan menurut komponen penggunaannya. PDB maupun PDRB dari sisi lapangan usaha merupakan penjumlahan seluruh komponen nilai tambah bruto yang mampu diciptakan oleh sektor-sektor ekonomi atas berbagai aktivitas produksinya. Sedangkan dari sisi pengeluaran menjelaskan tentang penggunaan dari nilai tambah tersebut.

3. PDB menurut lapangan usaha mengalami perubahan klasifikasi dari 9 lapangan usaha menjadi 17 lapangan usaha. PDB menurut lapangan usaha dirinci menurut total nilai tambah dari seluruh sektor ekonomi yang mencakup lapangan usaha Pertanian, Kehutanan, dan Perikanan; Pertambangan dan Penggalian; Industri Pengolahan; Pengadaan Listrik dan Gas; Pengadaan Air, Pengelolaan Sampah, Limbah dan Daur Ulang; Konstruksi; Perdagangan Besar dan Eceran, Reparasi Mobil dan Sepeda Motor; Transportasi dan Pergudangan; Penyediaan Akomodasi dan Makan Minum; Informasi dan Komunikasi; Jasa Keuangan dan Asuransi; Real Estat; Jasa

*statistics, two approaches have been used, i.e. "production approach" and "expenditure approach". The first approach is to measure value added produced by various kinds of economic activities, while the second approach is to measure final uses of the country's output. In other words, GDP/GRDP is the sum of total value added produced by all economic industries (activities) and the way of using it.*

3. *GDP by industry classification changes from 9 sectors to 17 industries. GDP by industry is classified by types of economic activities such as Agriculture, Forestry and Fishing; Mining and Quarrying; Manufacturing; Electricity and Gas; Water supply, Sewerage, Waste Management and Remediation Activities; Construction; Wholesale and Retail Trade; Repair of Motor Vehicles and Motorcycles; Transportation and Storage; Accommodation and Food Service Activities; Information and Communication; Financial and Insurance Activities; Real Estate Activities; Business Activities; Public Administration; Defence and Compulsory Social Security; Education; Human Health and*

Perusahaan; Administrasi Pemerintahan, Pertahanan dan Jaminan Sosial Wajib; Jasa Pendidikan; Jasa Kesehatan dan Kegiatan Sosial; dan Jasa lainnya.

*Social Work Activities; and Other Services Activities.*

4. PDB menurut pengeluaran mengalami perubahan klasifikasi dimana pengeluaran konsumsi Lembaga Non Profit yang Melayani Rumah Tangga (LNPR) yang sebelumnya termasuk bagian dari pengeluaran konsumsi rumah tangga menjadi komponen terpisah. Sehingga klasifikasi PDB menurut pengeluaran dirinci menjadi 7 komponen yaitu komponen pengeluaran konsumsi rumah tangga, pengeluaran konsumsi LNPR, pengeluaran konsumsi pemerintah, pembentukan modal tetap bruto, perubahan inventori, ekspor barang dan jasa, dan impor barang dan jasa.

4. *GDP by expenditure classification changes where consumption expenditure Non-profit Institutions Serving Households (NPISH) previously included as part of household consumption expenditure is taken out into separate component. So that, GDP by type of expenditures is classified into: household consumption expenditure, NPISH consumption expenditure, government consumption expenditure, gross fixed capital formation, changes in inventories, exports of goods and services, and imports of goods and services.*

5. Pengeluaran konsumsi rumah tangga mencakup berbagai pengeluaran konsumsi akhir rumah tangga atas barang dan jasa untuk memenuhi kebutuhan individu ataupun kelompok secara langsung. Pengeluaran rumah tangga di sini mencakup makanan dan minuman selain restoran; pakaian, alas kaki dan jasa perawatannya; perumahan dan perlengkapan rumah tangga; kesehatan dan pendidikan; transportasi dan komunikasi;

5. *Household consumption expenditures consist of expenditures incurred by households, which are used for both individual or collective needs. Household consumptions are classified into food and beverages other than restaurants; clothing, footwear, and related maintenance services; housing and household equipment; health and education; transport and communication; restaurants and hotels; and others.*

restoran dan hotel serta lainnya.

6. Pengeluaran Pemerintah terdiri dari Pengeluaran Konsumsi Individu dan Pengeluaran Konsumsi Kolektif. Barang dan jasa individu merupakan barang dan jasa privat, dimana ciri-ciri barang privat adalah a) *Scarcity*, yaitu ada kelangkaan/keterbatasan dalam jumlah; b) *Excludable consumption*, yaitu konsumsi suatu barang dapat dibatasi hanya pada mereka yang memenuhi persyaratan tertentu (biasanya harga); c) *Rivalrous competition*, yaitu konsumsi oleh satu konsumen akan mengurangi atau menghilangkan kesempatan pihak lain untuk melakukan hal serupa. Contoh barang dan jasa yang dihasilkan pemerintah dan tergolong sebagai barang dan jasa individu adalah jasa pelayanan kesehatan pemerintah di rumah sakit/puskesmas dan jasa pendidikan di sekolah/universitas negeri. Sedangkan barang dan jasa kolektif ekuivalen dengan barang publik yang memiliki ciri a) *Non rivalry*, yaitu penggunaan satu konsumen terhadap suatu barang tidak mengurangi kesempatan konsumen lain untuk juga mengkonsumsi barang tersebut; b) *Non excludable*, yaitu apabila suatu barang publik tersedia, maka tidak ada yang dapat menghalangi siapapun

6. *Government consumption expenditure consists of Individual Consumption Expenditure and Collective Consumption Expenditure. Individual goods and services are private goods and services, which the characteristics of private goods is a) Scarcity, that there is a scarcity/limited in number; b) Excludable consumption, the consumption of goods can be limited only to those who meet certain requirements (usually the price); c) Rivalrous competition, ie consumption by the consumer will reduce or eliminate the chance of another party to do so. Examples of goods and services produced by government and classified as goods and services of individuals is the government health services in hospitals/health centers and education services in schools/universities. Collective goods and services equivalent to public goods characterized by a) Non-rivalry, namely the use of a consumer for an item does not reduce the chance of another consumer to also consume goods; b) Non-excludable, i.e. when a public good available, then nothing can hinder anyone to benefit from the goods or in other words everyone has access to the goods. Examples of goods and services produced by government and classified as collective goods and services is carried military*

untuk memperoleh manfaat dari barang tersebut atau dengan kata lain setiap orang memiliki akses ke barang tersebut. Contoh barang dan jasa yang dihasilkan pemerintah dan tergolong sebagai barang dan jasa kolektif adalah jasa pertahanan yang dilakukan TNI dan keamanan yang dilakukan kepolisian.

*defense services and the police's security.*

7. Pembentukan Modal Tetap Bruto (PMTB) mencakup pengadaan, pembuatan, dan pembelian barang modal. Barang modal dimaksud adalah barang-barang yang digunakan untuk proses produksi, tahan lama atau yang mempunyai umur pemakaian lebih dari satu tahun seperti bangunan, mesin-mesin dan alat angkutan. Termasuk pula di sini perbaikan besar (berat) yang sifatnya memperpanjang umur atau mengubah bentuk atau kapasitas barang modal tersebut. Pengeluaran barang modal untuk keperluan militer juga dicakup sebagai PMTB. Klasifikasi komponen PMTB dibagi menjadi 6 sub komponen yaitu Konstruksi; Mesin dan Peralatan; Kendaraan; Peralatan Lainnya; *Cultivated Biological Resources* (CBR) dan Produk Kekayaan Intelektual.
8. Ekspor barang dan jasa merupakan transaksi perdagangan barang dan jasa dari penduduk (residen) ke bukan penduduk (nonresiden).

7. *Gross Fixed Capital Formation (GFCF) includes procurement, manufacture, and the purchase of capital goods. Capital goods are goods which are used for the production process, durable or have a service life of more than one year such as buildings, machinery, and transportation equipment. Including here: huge improvement that are to extend the life or changing the shape or the capacity of the capital goods. Capital expenditures for military purposes are also covered as GFCF. GFCF component are classified into six sub-components: Construction; Machinery and Equipment; vehicle; Other equipment; Cultivated Biological Resources (CBR) and Intellectual Property Product.*
8. *Exports of goods and services consist of transactions of goods and services from residents to non-residents. Imports of goods*



Impor barang dan jasa adalah transaksi perdagangan dari bukan penduduk ke penduduk. Ekspor atau impor barang terjadi pada saat terjadi perubahan hak kepemilikan barang antara penduduk dengan bukan penduduk (dengan atau tanpa perpindahan fisik barang tersebut). Pada PDB dengan tahun dasar 2010, ekspor dan impor barang dirinci menjadi nonmigas dan migas.

*and services consist of transaction of goods and services from non-residents to residents. Exports and imports of goods occur when there are changes in ownership of goods between residents and non-residents (with or without physical movements of goods across frontiers). On the GDP at 2010 basic year, exports and imports of goods specified into non oil and gas and oil and gas.*

9. Produk Domestik Bruto maupun agregat turunannya disajikan dalam 2 (dua) versi penilaian, yaitu atas dasar "harga berlaku" dan atas dasar "harga konstan". Disebut sebagai harga berlaku karena seluruh agregat dinilai dengan menggunakan harga pada tahun berjalan, sedangkan harga konstan penilaiannya didasarkan kepada harga satu tahun dasar tertentu, dalam publikasi ini digunakan harga tahun 2010.

9. *GDP and its aggregations are presented in two forms: at current market prices and at constant base year market prices. In presenting current market prices, all aggregates are valued at current market prices, while base year constant market prices are shown by valuing all aggregates at fixed base year prices. Year of 2010 is used as the base year in this publication.*

10. Laju pertumbuhan Produk Domestik Bruto diperoleh dari perhitungan PDB atas dasar harga konstan. Diperoleh dengan cara mengurangi nilai PDB pada tahun ke-n terhadap nilai pada tahun ke n-1 (tahun sebelumnya), dibagi dengan nilai pada tahun ke n-1, dikalikan dengan 100 persen. Laju pertumbuhan menunjukkan perkembangan

10. *Growth rate of Gross Domestic Product is derived from GDP at constant market prices. It is obtained by subtracting the value of GDP year n with the value of GDP year n-1, divided by the value of GDP year n-1 then multiplied by 100 percent. The growth rate of GDP explains the income growth during the given period.*

agregat pendapatan dari satu waktu tertentu terhadap waktu sebelumnya.

<https://tulangagungkab.bps.go.id>

**ULASAN**

Produk Domestik Regional Bruto (PDRB) Kabupaten Tulungagung Seri 2010 Atas Dasar Harga Berlaku (ADHB) pada tahun 2022 sebesar Rp. 44.133,48 miliar secara keseluruhan mengalami kenaikan dari pada tahun 2021 yang hanya sebesar Rp. 40.166,67 miliar. Sumbangan terbesar terletak pada Sektor Industri Pengolahan, selanjutnya diikuti Sektor Perdagangan Besar dan eceran, Reparasi Mobil dan Sepeda Motor dan ketiga adalah Sektor Pertanian, Kehutanan, dan perikanan.

Angka PDRB Kabupaten Tulungagung Atas Dasar Harga Konstan (ADHK) mengalami kenaikan dari Rp. 27.390,42 miliar pada tahun 2021 menjadi Rp. 28.818,91 miliar pada tahun 2022.

Pada tahun 2022 laju pertumbuhan Produk Domestik Regional Bruto menurut Lapangan Usaha di Kabupaten Tulungagung sebesar 5,22 persen sedangkan pada tahun 2021 pertumbuhan ekonominya sebesar 3,53 persen. Pertumbuhan Ekonomi tertinggi yaitu Sektor Transportasi dan Pergudangan sebesar 16,47 persen dan pertumbuhan ekonomi paling rendah yaitu pada sektor Jasa Pendidikan sebesar -2,19 persen.

**DESCRIPTION**

*Tulungagung Regency 2010 Gross Regional Domestic Product (GRDP) at Current Market Prices in 2022 is Rp. 44.133,48 has increased from 2021 which was only Rp. 40.166,67 billion. The biggest contribution is in the Manufacturing Sector, followed by the Wholesale and Retail Trade; Repair of Motor Vehicles and Motorcycles and the third is the Agriculture, Forestry and Fishing Sector.*

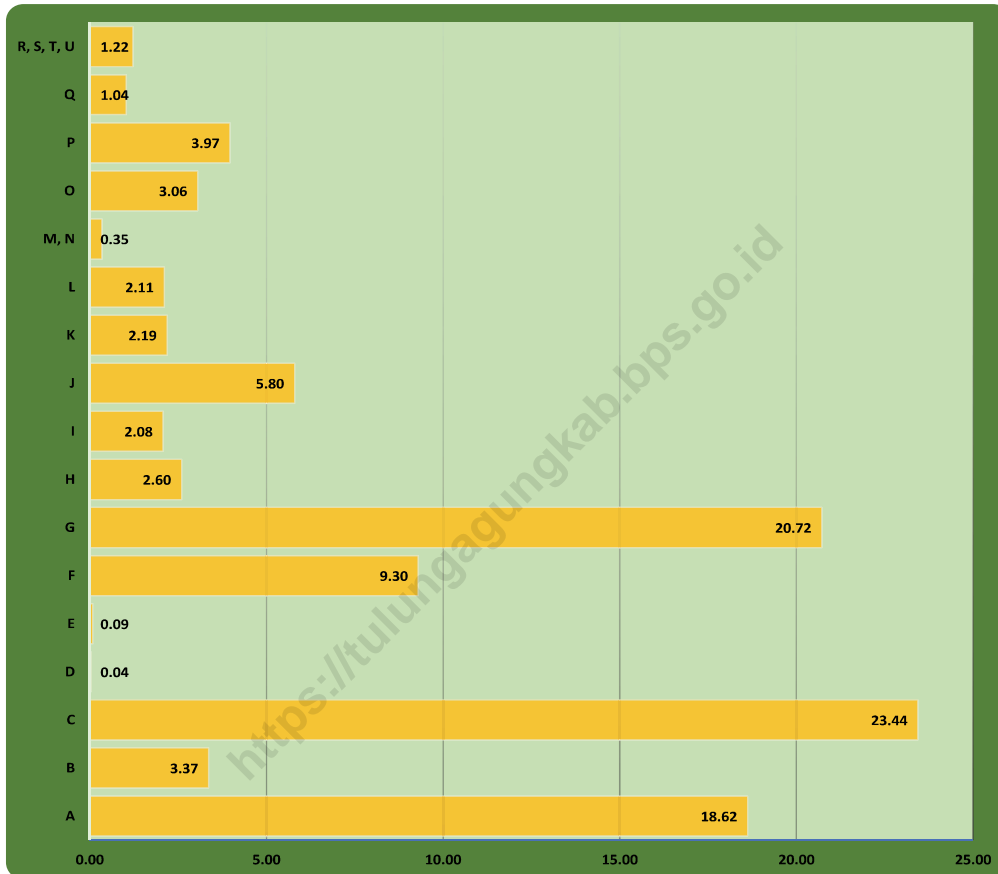
*The GRDP of Tulungagung Regency 2010 at Constant Market Prices has increased from Rp. 27.390,42 billion in 2021 to Rp. 28.818,91 billion in 2022.*

*In 2022 growth rate Gross Regional Domestic Product by Industry in Tulungagung Regency was 5,22 percent while in 2021 the growth rate was 3,53 percent. The highest growth rate was the transportation and storage sector at 16,47 percent and the lowest economic growth was in the educational service sector at -2,19 percent.*



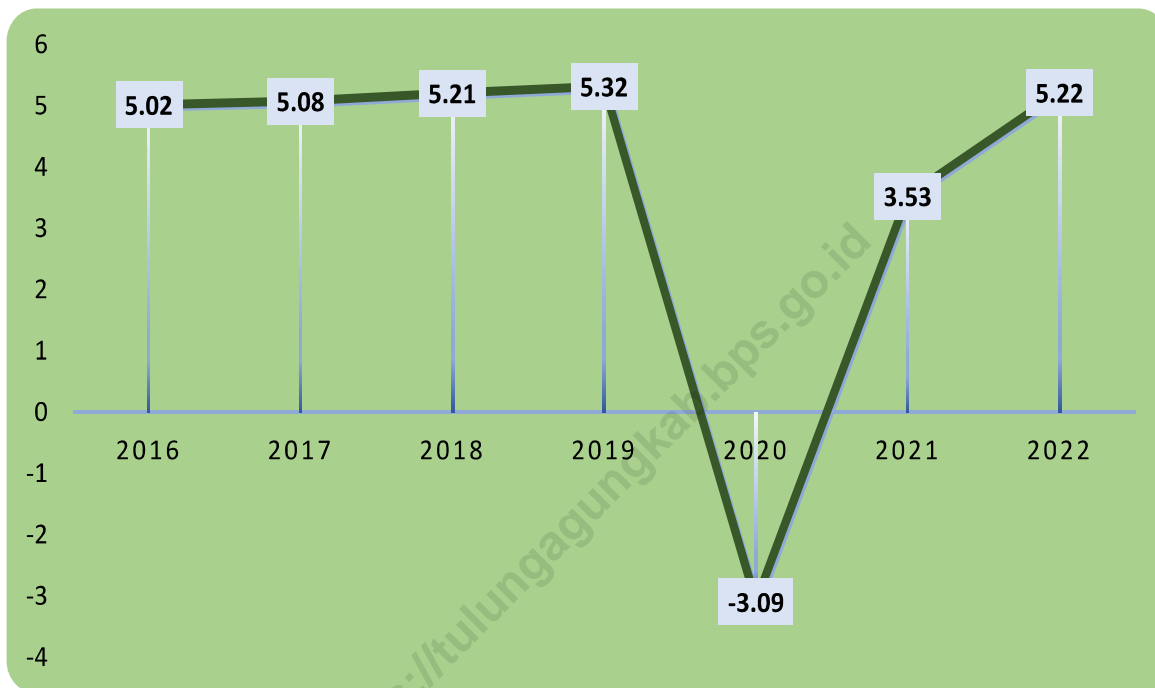
**Gambar** 12.1  
**Figures**

**Distribusi Persentase Produk Domestik Regional Bruto Atas Dasar Harga Berlaku Menurut Lapangan Usaha di Kabupaten Tulungagung (persen), 2022**  
**Percentage Distribution of Gross Regional Domestic Product at Current Market Prices by Industry in Tulungagung Regency (percent), 2022**



Sumber/Source : BPS, berbagai sensus, survei dan sumber lain/BPS-Statistics Indonesia, various census, survey, and other sources

**Gambar 12.2** Laju Pertumbuhan Produk Domestik Regional Bruto Atas Dasar Harga Konstan 2010 di Kabupaten Tulungagung (persen), 2016-2022  
**Figures** *Growth Rate of Gross Regional Domestic Product at 2010 Constant Market Prices by Industry in Tulungagung Regency (percent), 2016-2022*



Sumber/Source : BPS, berbagai sensus, survei dan sumber lain/BPS-Statistics Indonesia, various census, survey, and other sources

Tabel  
Table 12.1

**Produk Domestik Regional Bruto Atas Dasar Harga Berlaku Menurut Lapangan Usaha di Kabupaten Tulungagung (miliar rupiah), 2018–2022**  
**Gross Regional Domestic Product at Current Market Prices by Industry in Tulungagung Regency (billion rupiahs), 2018–2022**

Lapangan Usaha/ Industry		2018	2019	2020	2021	2022
(1)		(2)	(3)	(4)	(5)	(6)
A	Pertanian, Kehutanan, dan Perikanan/ <i>Agriculture, Forestry, and Fishing</i>	7 191,60	7 466,61	7 455,99	7 737,99	8 218,21
B	Pertambangan dan Penggalian/ <i>Mining and Quarrying</i>	1 376,56	1 419,14	1 338,82	1 373,76	1 487,36
C	Industri Pengolahan/ <i>Manufacturing</i>	7 924,88	8 665,70	8 537,43	9 163,58	10 344,99
D	Pengadaan Listrik dan Gas/ <i>Electricity and Gas</i>	13,21	14,08	14,08	14,54	15,90
E	Pengadaan Air; Pengelolaan Sampah, Limbah, dan Daur Ulang/ <i>Water Supply; Sewerage, Waste Management, and Remediation Activities</i>	30,36	32,12	33,71	35,57	37,67
F	Konstruksi/ <i>Construction</i>	3 558,51	3 792,06	3 564,51	3 644,03	4 106,26
G	Perdagangan Besar dan Eceran; Reparasi Mobil dan Sepeda Motor/ <i>Wholesale and Retail Trade; Repair of Motor Vehicles and Motorcycles</i>	7 524,42	8 165,60	7 544,23	8 138,07	9 145,95
H	Transportasi dan Pergudangan/ <i>Transportation and Storage</i>	820,09	902,25	856,81	930,29	1 147,40
I	Penyediaan Akomodasi dan Makan Minum/ <i>Accommodation and Food Service Activities</i>	748,25	818,58	747,40	801,15	918,43
J	Informasi dan Komunikasi/ <i>Information and Communication</i>	1 962,60	2 128,38	2 279,91	2 424,93	2 559,37

Lanjutan Tabel/Continued Table 12.1

Lapangan Usaha/ Industry		2018	2019	2020	2021	2022
(1)		(2)	(3)	(4)	(5)	(6)
K	Jasa Keuangan dan Asuransi/ <i>Financial and Insurance Activities</i>	841,90	883,23	884,08	902,37	968,37
L	Real Estat/ <i>Real Estate Activities</i>	748,54	818,61	845,44	865,66	930,06
M,N	Jasa Perusahaan/ <i>Business Activities</i>	137,63	150,12	141,43	145,37	153,24
O	Administrasi Pemerintahan, Pertahanan, dan Jaminan Sosial Wajib/ <i>Public Administration and Defence; Compulsory Social Security</i>	1 210,98	1 336,28	1 337,81	1 320,93	1 349,49
P	Jasa Pendidikan/ <i>Education</i>	1 566,32	1 709,64	1 759,36	1 765,05	1 753,12
Q	Jasa Kesehatan dan Kegiatan Sosial/ <i>Human Health and Social Work Activities</i>	378,22	418,15	456,01	447,29	458,13
R,S,T,U	Jasa Lainnya/ <i>Other Services Activities</i>	461,95	494,95	428,97	456,09	539,54
<b>Produk Domestik Bruto/Gross Domestic Product</b>		<b>36 496,03</b>	<b>39 215,49</b>	<b>38 225,99</b>	<b>40 166,67</b>	<b>44 133,48</b>

Catatan/Note: ...

Sumber/Source: BPS, berbagai sensus, survei dan sumber lain/BPS-Statistics Indonesia, various census, survey, and other sources

Tabel  
Table 12.2

**Produk Domestik Regional Bruto Atas Dasar Harga Konstan 2010 Menurut Lapangan Usaha di Kabupaten Tulungagung (miliar rupiah), 2018–2022**  
**Gross Regional Domestic Product at 2010 at Constant Market Prices by Industry in Tulungagung Regency (billion rupiahs), 2018–2022**

	Lapangan Usaha/ <i>Industry</i>	2018	2019	2020	2021	2022
	(1)	(2)	(3)	(4)	(5)	(6)
A	Pertanian, Kehutanan, dan Perikanan/ <i>Agriculture, Forestry, and Fishing</i>	4 507,90	4 588,75	4 550,96	4 619,53	4 590,44
B	Pertambangan dan Penggalian/ <i>Mining and Quarrying</i>	907,93	917,31	858,38	865,98	900,98
C	Industri Pengolahan/ <i>Manufacturing</i>	5 593,66	5 974,29	5 854,59	6 085,39	6 616,60
D	Pengadaan Listrik dan Gas/ <i>Electricity and Gas</i>	11,09	11,65	11,68	11,90	12,78
E	Pengadaan Air; Pengelolaan Sampah, Limbah, dan Daur Ulang/ <i>Water Supply; Sewerage, Waste Management, and Remediation Activities</i>	23,24	24,38	25,57	27,53	28,16
F	Konstruksi/ <i>Construction</i>	2 386,92	2 535,62	2 382,11	2 407,40	2 561,27
G	Perdagangan Besar dan Eceran; Reparasi Mobil dan Sepeda Motor/ <i>Wholesale and Retail Trade; Repair of Motor Vehicles and Motorcycles</i>	5 717,59	6 049,07	5 535,00	5 915,45	6 311,39
H	Transportasi dan Pergudangan/ <i>Transportation and Storage</i>	597,66	645,90	614,31	667,94	777,96
I	Penyediaan Akomodasi dan Makan Minum/ <i>Accommodation and Food Service Activities</i>	527,34	565,15	512,56	523,98	574,08
J	Informasi dan Komunikasi/ <i>Information and Communication</i>	1 792,19	1 916,39	2 044,90	2 164,28	2 266,90

Lanjutan Tabel/Continued Table 12.2

Lapangan Usaha/ Industry		2018	2019	2020	2021	2022
(1)		(2)	(3)	(4)	(5)	(6)
K	Jasa Keuangan dan Asuransi/ <i>Financial and Insurance Activities</i>	583,22	605,93	605,77	609,15	621,71
L	Real Estat/ <i>Real Estate Activities</i>	569,79	605,34	623,21	636,66	668,93
M,N	Jasa Perusahaan/ <i>Business Activities</i>	95,85	101,93	95,48	96,97	99,08
O	Administrasi Pemerintahan, Pertahanan, dan Jaminan Sosial Wajib/ <i>Public Administration and Defence; Compulsory Social Security</i>	816,57	844,50	820,18	813,85	817,23
P	Jasa Pendidikan/ <i>Education</i>	1 149,31	1 230,00	1 262,40	1 284,26	1 256,11
Q	Jasa Kesehatan dan Kegiatan Sosial/ <i>Human Health and Social Work Activities</i>	293,93	316,95	342,74	331,42	338,28
R,S,T,U	Jasa Lainnya/ <i>Other Services Activities</i>	346,03	366,65	315,93	328,72	377,01
<b>Produk Domestik Bruto/<i>Gross Domestic Product</i></b>		<b>25 920,20</b>	<b>27 299,80</b>	<b>26 455,76</b>	<b>27 390,42</b>	<b>28 818,91</b>

Catatan/Note: ...

Sumber/Source: BPS, berbagai sensus, survei dan sumber lain/BPS-Statistics Indonesia, various census, survey, and other sources

Tabel  
Table 12.3

**Distribusi Persentase Produk Domestik Regional Bruto Atas Dasar Harga Berlaku Menurut Lapangan Usaha di Kabupaten Tulungagung (persen), 2018–2022**  
**Percentage Distribution of Gross Regional Domestic Product at Current Market Prices by Industry in Tulungagung Regency (percent), 2018–2022**

	Lapangan Usaha/ <i>Industry</i>	2018	2019	2020	2021	2022
	(1)	(2)	(3)	(4)	(5)	(6)
A	Pertanian, Kehutanan, dan Perikanan/ <i>Agriculture, Forestry, and Fishing</i>	19,71	19,04	19,51	19,26	18,62
B	Pertambangan dan Penggalian/ <i>Mining and Quarrying</i>	3,77	3,62	3,50	3,42	3,37
C	Industri Pengolahan/ <i>Manufacturing</i>	21,71	22,10	22,33	22,81	23,44
D	Pengadaan Listrik dan Gas/ <i>Electricity and Gas</i>	0,04	0,04	0,04	0,04	0,04
E	Pengadaan Air; Pengelolaan Sampah, Limbah, dan Daur Ulang/ <i>Water Supply; Sewerage, Waste Management, and Remediation Activities</i>	0,08	0,08	0,09	0,09	0,09
F	Konstruksi/ <i>Construction</i>	9,75	9,67	9,32	9,07	9,30
G	Perdagangan Besar dan Eceran; Reparasi Mobil dan Sepeda Motor/ <i>Wholesale and Retail Trade; Repair of Motor Vehicles and Motorcycles</i>	20,62	20,82	19,74	20,26	20,72
H	Transportasi dan Pergudangan/ <i>Transportation and Storage</i>	2,25	2,30	2,24	2,32	2,60
I	Penyediaan Akomodasi dan Makan Minum/ <i>Accommodation and Food Service Activities</i>	2,05	2,09	1,96	1,99	2,08
J	Informasi dan Komunikasi/ <i>Information and Communication</i>	5,38	5,43	5,96	6,04	5,80

Lanjutan Tabel/Continued Table 12.3

<b>Lapangan Usaha/Industry</b>		<b>2018</b>	<b>2019</b>	<b>2020</b>	<b>2021</b>	<b>2022</b>
<b>(1)</b>		<b>(2)</b>	<b>(3)</b>	<b>(4)</b>	<b>(5)</b>	<b>(6)</b>
K	Jasa Keuangan dan Asuransi/ <i>Financial and Insurance Activities</i>	2,31	2,25	2,31	2,25	2,19
L	Real Estat/ <i>Real Estate Activities</i>	2,05	2,09	2,21	2,16	2,11
M,N	Jasa Perusahaan/ <i>Business Activities</i>	0,38	0,38	0,37	0,36	0,35
O	Administrasi Pemerintahan, Pertahanan, dan Jaminan Sosial Wajib/ <i>Public Administration and Defence; Compulsory Social Security</i>	3,32	3,41	3,50	3,29	3,06
P	Jasa Pendidikan/ <i>Education</i>	4,29	4,36	4,60	4,39	3,97
Q	Jasa Kesehatan dan Kegiatan Sosial/ <i>Human Health and Social Work Activities</i>	1,04	1,07	1,19	1,11	1,04
R,S,T,U	Jasa Lainnya/ <i>Other Services Activities</i>	1,27	1,26	1,12	1,14	1,22
<b>Produk Domestik Bruto/ Gross Domestic Product</b>		<b>100,00</b>	<b>100,00</b>	<b>100,00</b>	<b>100,00</b>	<b>100,00</b>

Catatan/Note: ...

Sumber/Source: BPS, berbagai sensus, survei dan sumber lain/BPS-Statistics Indonesia, various census, survey, and other sources



Tabel  
Table 12.4

**Laju Pertumbuhan Produk Domestik Regional Bruto Atas Dasar Harga Konstan 2010 Menurut Lapangan Usaha di Kabupaten Tulungagung (persen), 2018–2022**  
**Growth Rate of Gross Regional Domestic Product at 2010 Constant Market Prices by Industry in Tulungagung Regency (percent), 2018–2022**

	Lapangan Usaha/ <i>Industry</i>	2018	2019	2020	2021	2022
	(1)	(2)	(3)	(4)	(5)	(6)
A	Pertanian, Kehutanan, dan Perikanan/ <i>Agriculture, Forestry, and Fishing</i>	-0,63	1,79	-0,82	1,51	-0,63
B	Pertambangan dan Penggalian/ <i>Mining and Quarrying</i>	2,73	1,03	-6,42	0,89	4,04
C	Industri Pengolahan/ <i>Manufacturing</i>	7,59	6,81	-2,00	3,94	8,73
D	Pengadaan Listrik dan Gas/ <i>Electricity and Gas</i>	4,48	5,12	0,20	1,90	7,43
E	Pengadaan Air; Pengelolaan Sampah, Limbah, dan Daur Ulang/ <i>Water Supply; Sewerage, Waste Management, and Remediation Activities</i>	4,78	4,93	4,87	7,66	2,30
F	Konstruksi/ <i>Construction</i>	7,25	6,23	-6,05	1,06	6,39
G	Perdagangan Besar dan Eceran; Reparasi Mobil dan Sepeda Motor/ <i>Wholesale and Retail Trade; Repair of Motor Vehicles and Motorcycles</i>	6,12	5,80	-8,50	6,87	6,69
H	Transportasi dan Pergudangan/ <i>Transportation and Storage</i>	7,89	8,07	-4,89	8,73	16,47
I	Penyediaan Akomodasi dan Makan Minum/ <i>Accommodation and Food Service Activities</i>	7,52	7,17	-9,31	2,23	9,56
J	Informasi dan Komunikasi/ <i>Information and Communication</i>	6,83	6,93	6,71	5,84	4,74

Lanjutan Tabel/Continued Table 12.4

<b>Lapangan Usaha/Industry</b>		<b>2018</b>	<b>2019</b>	<b>2020</b>	<b>2021</b>	<b>2022</b>
<b>(1)</b>		<b>(2)</b>	<b>(3)</b>	<b>(4)</b>	<b>(5)</b>	<b>(6)</b>
K	Jasa Keuangan dan Asuransi/ <i>Financial and Insurance Activities</i>	4,49	3,89	-0,03	0,56	2,06
L	Real Estat/ <i>Real Estate Activities</i>	6,73	6,24	2,95	2,16	5,07
M,N	Jasa Perusahaan/ <i>Business Activities</i>	6,27	6,34	-6,33	1,57	2,17
O	Administrasi Pemerintahan, Pertahanan, dan Jaminan Sosial Wajib/ <i>Public Administration and Defence; Compulsory Social Security</i>	3,52	3,42	-2,88	-0,77	0,42
P	Jasa Pendidikan/ <i>Education</i>	6,82	7,02	2,63	1,73	-2,19
Q	Jasa Kesehatan dan Kegiatan Sosial/ <i>Human Health and Social Work Activities</i>	7,54	7,83	8,14	-3,30	2,07
R,S,T,U	Jasa Lainnya/ <i>Other Services Activities</i>	5,13	5,96	-13,83	4,05	14,69
<b>Produk Domestik Bruto/ Gross Domestic Product</b>		<b>5,21</b>	<b>5,32</b>	<b>-3,09</b>	<b>3,53</b>	<b>5,22</b>

Catatan/Note: ...

Sumber/Source: BPS, berbagai sensus, survei dan sumber lain/BPS-Statistics Indonesia, various census, survey, and other sources

Tabel  
Table 12.5

**Produk Domestik Regional Bruto Atas Dasar Harga Berlaku Menurut Jenis Pengeluaran di Kabupaten Tulungagung (miliar rupiah), 2018–2022**  
**Gross Regional Domestic Product at Current Market Prices by Type of Expenditure in Tulungagung Regency (billion rupiahs), 2018–2022**

Jenis Pengeluaran Type of Expenditure	2018	2019	2020	2021	2022
(1)	(2)	(3)	(4)	(5)	(6)
Pengeluaran Konsumsi Rumah Tangga Household Consumption Expenditure	24 710,41	26 543,11	26 297,83	27 287,42	30 714,04
Pengeluaran Konsumsi LNPRT NPISH Consumption Expenditure	589,21	646,20	656,48	680,02	737,20
Pengeluaran Konsumsi Pemerintah Government Consumption Expenditure	2 763,78	2 977,22	2 938,80	2 917,02	2 727,35
Pembentukan Modal Tetap Bruto Gross Fixed Capital Formation	10 437,0	11 316,58	10 924,62	11 197,88	12 427,99
Perubahan Inventori Changes in Inventories	37,41	38,67	15,75	32,55	35,85
Net Ekspor Net Exports	(2 041,78)	(2 319,28)	(2 334,79)	(1 908,22)	(2 508,94)
<b>Produk Domestik Regional Bruto/Gross Regional Domestic Product</b>	<b>36 496,03</b>	<b>39 215,49</b>	<b>38 225,99</b>	<b>40 166,67</b>	<b>44 133,48</b>

Catatan/Note: ...

Sumber/Source: BPS, berbagai sensus, survei dan sumber lain/BPS-Statistics Indonesia, various census, survey, and other sources

**Tabel**  
**Table** 12.6

**Produk Domestik Regional Bruto Atas Dasar Harga Konstan 2010 Menurut Jenis Pengeluaran di Kabupaten Tulungagung (miliar rupiah), 2018–2022**  
**Gross Regional Domestic Product at 2010 Constant Market Prices by Type of Expenditure in Tulungagung Regency (billion rupiahs), 2018–2022**

<b>Jenis Pengeluaran</b> <i>Type of Expenditure</i>	<b>2018</b>	<b>2019</b>	<b>2020</b>	<b>2021</b>	<b>2022</b>
(1)	(2)	(3)	(4)	(5)	(6)
Pengeluaran Konsumsi Rumah Tangga <i>Household Consumption Expenditure</i>	17 636,38	18 402,62	18 077,39	18 490,62	19 628,87
Pengeluaran Konsumsi LNPRT <i>NPISH Consumption Expenditure</i>	379,98	403,65	404,76	415,26	443,31
Pengeluaran Konsumsi Pemerintah <i>Government Consumption Expenditure</i>	1 718,88	1 789,70	1 728,18	1 713,93	1 718,12
Pembentukan Modal Tetap Bruto <i>Gross Fixed Capital Formation</i>	7 176,27	7 561,91	7 228,09	7 290,98	7 672,79
Perubahan Inventori <i>Changes in Inventories</i>	26,26	26,56	10,74	23,60	23,61
Net Ekspor <i>Net Exports</i>	(1.017,57)	(884,63)	(920,50)	(543,97)	(667,79)
<b>Produk Domestik Regional Bruto/Gross Regional Domestic Product</b>	<b>25 920,20</b>	<b>27 299,80</b>	<b>26 455,76</b>	<b>27 390,42</b>	<b>28.818,91</b>

Catatan/Note: ...

Sumber/Source: BPS, berbagai sensus, survei dan sumber lain/BPS-Statistics Indonesia, various census, survey, and other sources

Tabel  
Table 12.7**Distribusi Persentase Produk Domestik Regional Bruto Menurut Jenis Pengeluaran di Kabupaten Tulungagung (persen), 2018–2022*****Percentage Distribution of Gross Regional Domestic Product by Type of Expenditure in Tulungagung Regency (percent), 2018–2022***

<b>Jenis Pengeluaran Type of Expenditure</b>	<b>2018</b>	<b>2019</b>	<b>2020</b>	<b>2021</b>	<b>2022</b>
(1)	(2)	(3)	(4)	(5)	(6)
Pengeluaran Konsumsi Rumah Tangga <i>Household Consumption Expenditure</i>	67,71	67,69	68,80	67,94	69,59
Pengeluaran Konsumsi LNPRT <i>NPISH Consumption Expenditure</i>	1,61	1,65	1,72	1,69	1,67
Pengeluaran Konsumsi Pemerintah <i>Government Consumption Expenditure</i>	7,57	7,59	7,69	7,26	6,18
Pembentukan Modal Tetap Bruto <i>Gross Fixed Capital Formation</i>	28,60	28,86	28,58	27,88	28,16
Perubahan Inventori <i>Changes in Inventories</i>	0,10	0,10	0,04	0,08	0,08
Net Ekspor <i>Net Exports</i>	(5,59)	(5,91)	(6,11)	(4,75)	-5,68
<b>Produk Domestik Regional Bruto/Gross Regional Domestic Product</b>	<b>100,00</b>	<b>100,00</b>	<b>100,00</b>	<b>100,00</b>	<b>100,00</b>

Catatan/Note: ...

Sumber/Source: BPS, berbagai sensus, survei dan sumber lain/BPS-Statistics Indonesia, various census, survey, and other sources

**Tabel**  
**Table** 12.8

**Laju Pertumbuhan Produk Domestik Regional Bruto Menurut Jenis Pengeluaran di Kabupaten Tulungagung (persen), 2018–2022**  
**Growth Rate of Gross Regional Domestic Product by Type of Expenditure in Tulungagung Regency (percent), 2018–2022**

<b>Jenis Pengeluaran</b> <b>Type of Expenditure</b>	<b>2018</b>	<b>2019</b>	<b>2020</b>	<b>2021</b>	<b>2022</b>
(1)	(2)	(3)	(4)	(5)	(6)
Pengeluaran Konsumsi Rumah Tangga <i>Household Consumption Expenditure</i>	4,51	4,34	(1,91)	2,44	6,16
Pengeluaran Konsumsi LNPRT <i>NPISH Consumption Expenditure</i>	6,78	6,23	0,27	2,59	6,75
Pengeluaran Konsumsi Pemerintah <i>Government Consumption Expenditure</i>	4,89	4,12	(4,44)	0,21	0,24
Pembentukan Modal Tetap Bruto <i>Gross Fixed Capital Formation</i>	6,05	5,37	(4,79)	1,26	5,24
Perubahan Inventori <i>Changes in Inventories</i>	-	-	-	-	-
Net Ekspor <i>Net Exports</i>	-	-	-	-	-
<b>Produk Domestik Regional Bruto/Gross Regional Domestic Product</b>	<b>5,21</b>	<b>5,32</b>	<b>-3,09</b>	<b>3,53</b>	<b>5,22</b>

Catatan/Note: ...

Sumber/Source: BPS, berbagai sensus, survei dan sumber lain/BPS-Statistics Indonesia, various census, survey, and other sources

Tabel  
Table 12.9

**Indeks Implisit Produk Domestik Regional Bruto Menurut Jenis Pengeluaran di Kabupaten Tulungagung (persen), 2018–2022**  
***Implicit Index of Gross Regional Domestic Product by Type of Expenditure in Tulungagung Regency (percent), 2018–2022***

Jenis Pengeluaran <i>Type of Expenditure</i>	2018	2019	2020	2021	2022
(1)	(2)	(3)	(4)	(5)	(6)
Pengeluaran Konsumsi Rumah Tangga <i>Household Consumption Expenditure</i>	140,11	144,24	145,46	147,57	156,47
Pengeluaran Konsumsi LNPRT <i>NPISH Consumption Expenditure</i>	155,06	160,09	162,19	163,76	166,30
Pengeluaran Konsumsi Pemerintah <i>Government Consumption Expenditure</i>	160,79	166,35	160,81	167,86	158,74
Pembentukan Modal Tetap Bruto <i>Gross Fixed Capital Formation</i>	145,44	149,82	151,13	153,59	161,97
Perubahan Inventori <i>Changes in Inventories</i>	-	-	-	-	-
Net Ekspor <i>Net Exports</i>	-	-	-	-	-
<b>Produk Domestik Regional Bruto/ <i>Gross Regional Domestic Product</i></b>	<b>140,80</b>	<b>143,65</b>	<b>144,49</b>	<b>146,64</b>	<b>153,14</b>

Catatan/Note: ...

Sumber/Source: BPS, berbagai sensus, survei dan sumber lain/BPS-Statistics Indonesia, various census, survey, and other sources

**Tabel 12.10** Laju Implisit Produk Domestik Regional Bruto Menurut Jenis Pengeluaran di Kabupaten Tulungagung (persen), 2018–2022  
**Table 12.10** *Implicit Rate of Gross Regional Domestic Product by Type of Expenditure in Tulungagung Regency (percent), 2018–2022*

Jenis Pengeluaran Type of Expenditure	2018	2019	2020	2021	2022
(1)	(2)	(3)	(4)	(5)	(6)
Pengeluaran Konsumsi Rumah Tangga <i>Household Consumption Expenditure</i>	3,80	2,94	0,85	1,45	6,03
Pengeluaran Konsumsi LNPRT <i>NPISH Consumption Expenditure</i>	4,08	3,24	1,31	0,97	1,55
Pengeluaran Konsumsi Pemerintah <i>Government Consumption Expenditure</i>	5,23	3,46	(3,33)	4,38	-5,43
Pembentukan Modal Tetap Bruto <i>Gross Fixed Capital Formation</i>	3,58	3,02	0,87	1,62	5,46
Perubahan Inventori <i>Changes in Inventories</i>	-	-	-	-	-
Net Ekspor <i>Net Exports</i>	-	-	-	-	-
<b>Produk Domestik Regional Bruto/Gross Regional Domestic Product</b>	<b>3,12</b>	<b>2,02</b>	<b>0,59</b>	<b>1,49</b>	<b>4,43</b>

Catatan/Note: ...

Sumber/Source: BPS, berbagai sensus, survei dan sumber lain/BPS-Statistics Indonesia, various census, survey, and other sources



# BAB 13

## Perbandingan antar Kabupaten/Kota

*Regency or Municipal Comparison*

### Perbandingan Upah Minimum Kabupaten (UMK) Se Eks Karisidenan Kediri



**UMK tertinggi dimiliki oleh Kota Kediri sebesar Rp. 2.118.117 sedangkan terendah Kabupaten Trenggalek sebesar Rp. 1.944.933.**

**Kabupaten Tulungagung menempati peringkat keempat dengan UMK sebesar Rp. 2.029.359.**



**PENJELASAN TEKNIS**

1. Indeks Pembangunan Manusia (IPM) menjelaskan bagaimana penduduk dapat mengakses hasil pembangunan dalam memperoleh pendapatan, kesehatan, pendidikan dan sebagainya. IPM diperkenalkan oleh UNDP pada tahun 1990 dan dipublikasikan secara berkala dalam laporan tahunan Human Development Report (HDR). IPM dibentuk oleh 3 (tiga) dimensi dasar; Umur Panjang dan Hidup Sehat; Pengetahuan; dan Standar Hidup Layak

**TECHNICAL NOTES**

1. *The Human Development Index (HDI) explains how people can access development result in obtaining income, health, education and so forth. HDI was introduced by United Nations Development Programme (UNDP) in 1990 and published periodically in the annual report of the Human Development Report. HDI was formed by three basic dimensions; a long and healthy life; knowledge; and a decent standard of living*

**ULASAN**

Pembangunan manusia di Kabupaten Tulungagung selalu mengalami kemajuan selama periode 2017-2022. Dari 71,24 (2017) meningkat menjadi 74,06 (2022). Sejak lima tahun terakhir indeks pembangunan manusia di Kabupaten Tulungagung masuk kelompok "tinggi" dibanding kategori sebelumnya "sedang".

Di Jawa Timur, IPM tertinggi tercatat di Surabaya dengan IPM sebesar 82,74 sedangkan IPM terendah tercatat di Sampang (63,39). Kabupaten Tulungagung sendiri berada pada peringkat IPM ke 14 pada tahun 2022.

**DESCRIPTION**

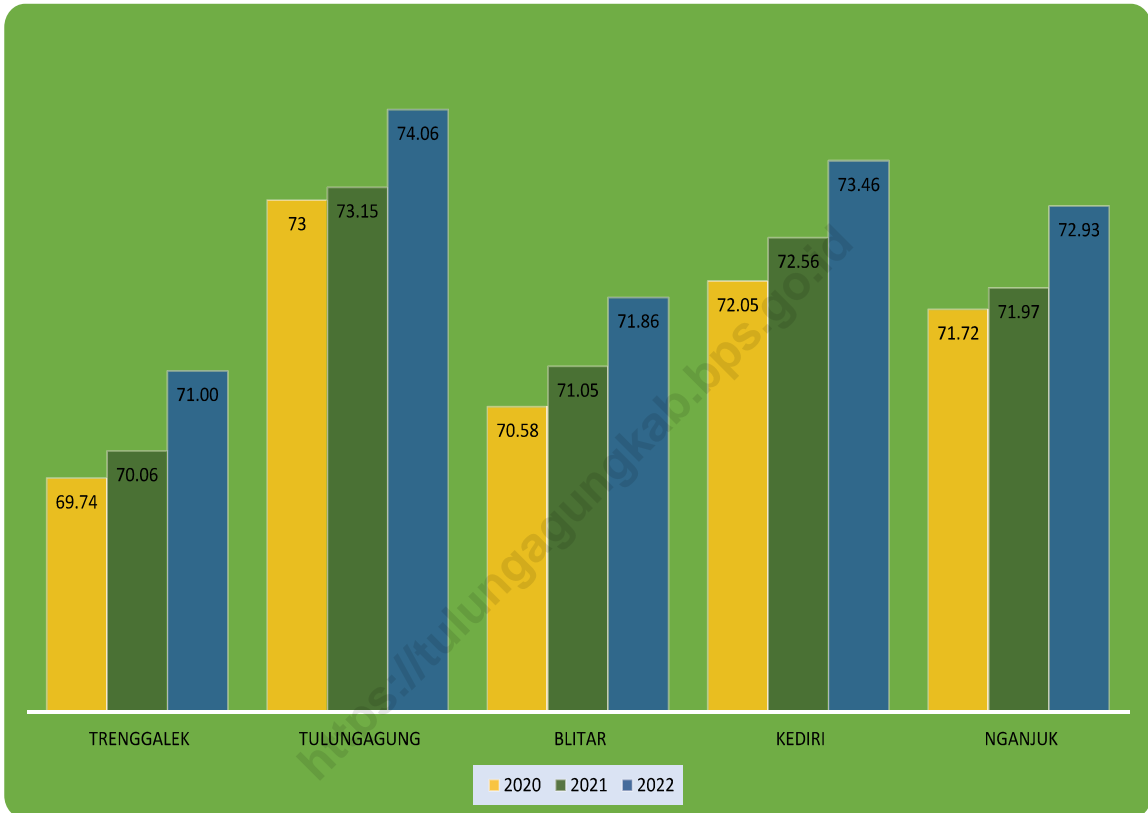
*Human development in Tulungagung Regency has always experienced progress during the 2017-2022 period. From 71.24 (2017) it increased to 74.06 (2022). Since the last five years the human development index in Tulungagung Regency has been classified as "high" compared to the previous "medium" category.*

*In East Java, the highest HDI was recorded in Surabaya with an HDI of 82,74 while the lowest HDI was recorded in Sampang (63,39). Tulungagung Regency itself is ranked 14th HDI in 2019.*

<https://tulungagungkab.go.id>

**Gambar** 13.1  
**Figures**

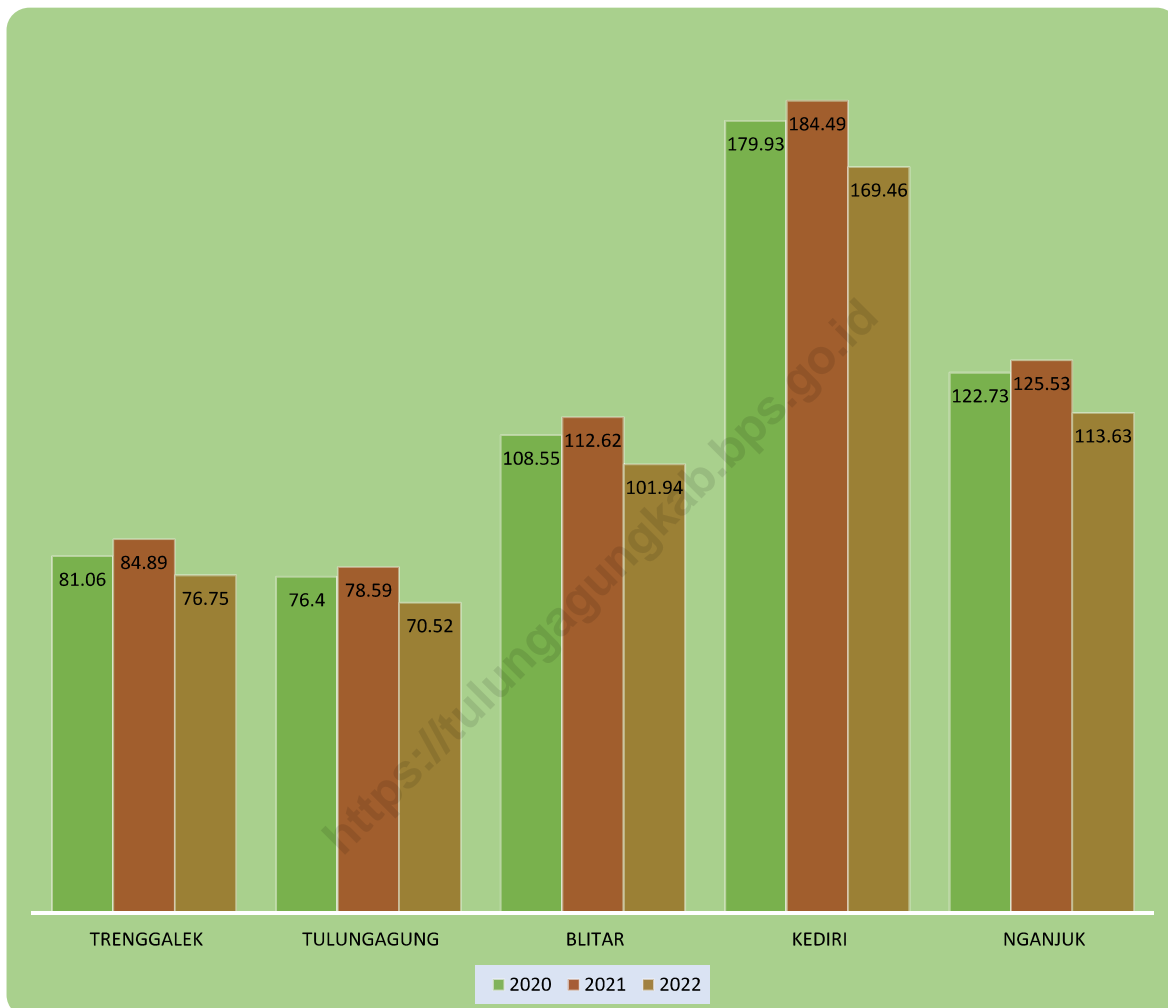
**Indeks Pembangunan Manusia Menurut Kabupaten di Eks Karesidenan Kediri, 2020–2022**  
*Human Development Index by Regency in Residency of Kediri, 2020–2022*



Sumber/Source : BPS, berbagai sensus, survei dan sumber lain/BPS-Statistics Indonesia, various census, survey, and other sources

**Gambar** 13.2  
**Figures**

**Jumlah Penduduk Miskin Menurut Kabupaten di Eks  
Karesidenan Kediri (Ribu), 2020–2022**  
**Number of Poor Population by Regency in Residency of  
Kediri , 2020–2022**



Sumber/Source : BPS, berbagai sensus, survei dan sumber lain/BPS-Statistics Indonesia, various census, survey, and other sources

Tabel  
Table 13.1

**Jumlah Penduduk Menurut Kabupaten/Kota di Provinsi Jawa Timur(ribu), 2018–2022**  
**Population by Regency/Municipality in Jawa Timur Province (thousand), 2018–2022**

Kabupaten/Kota Regency/Municipality	2018	2019	2020	2021	2022
(1)	(2)	(3)	(4)	(5)	(6)
<b>Kabupaten/Regency</b>					
Pacitan	554,39	555,30	586,11	589,11	592,92
Ponorogo	870,71	871,37	949,32	955,84	964,25
Trenggalek	694,90	696,30	731,13	734,89	739,67
Tulungagung	1 035,29	1 039,28	1 089,78	1 096,59	1 105,34
Blitar	1 157,50	1 160,68	1 223,75	1 231,01	1 240,32
Kediri	1 568,11	1 574,27	1 635,29	1 644,40	1 656,02
Malang	2 591,80	2 606,20	2 654,45	2 668,30	2 685,90
Lumajang	1 039,79	1 042,40	1 119,25	1 127,09	1 137,23
Jember	2 440,71	2 450,67	2 536,73	2 550,36	2 567,72
Banyuwangi	1 609,68	1 613,99	1 708,11	1 718,46	1 731,73
Bondowoso	772,30	775,72	776,15	778,53	781,42
Situbondo	679,99	682,98	685,97	688,34	691,26
Probolinggo	1 162,09	1 168,50	1 152,54	1 155,89	1 159,97
Pasuruan	1 616,58	1 627,40	1 605,97	1 611,81	1 619,04
Sidoarjo	2 216,80	2 249,48	2 082,80	2 091,93	2 103,40
Mojokerto	1 108,72	1 117,69	1 119,21	1 125,52	1 133,58
Jombang	1 258,62	1 263,81	1 318,06	1 325,91	1 335,97
Nganjuk	1 051,90	1 054,61	1 103,90	1 109,68	1 117,03
Madiun	681,39	682,68	744,35	750,14	757,67
Magetan	628,92	628,98	670,81	674,13	678,34
Ngawi	830,09	830,11	870,06	873,35	877,43
Bojonegoro	1 246,93	1 249,69	1 301,64	1 307,60	1 315,13
Tuban	1 168,28	1 172,79	1 198,01	1 203,13	1 209,54
Lamongan	1 188,91	1 189,11	1 344,17	1 356,03	1 371,51
Gresik	1 299,02	1 312,88	1 311,22	1 320,57	1 332,66
Bangkalan	978,89	986,67	1 060,38	1 071,71	1 086,62
Sampang	968,52	978,88	969,69	976,02	984,16
Pamekasan	871,50	879,99	850,06	853,51	857,82
Sumenep	1 085,23	1 088,91	1 124,44	1 129,82	1 136,63
<b>Kota/Municipality</b>					
Kediri	285,58	287,41	286,80	287,96	289,42
Blitar	140,97	141,88	149,15	150,37	151,96
Malang	866,12	870,68	843,81	844,93	846,13
Probolinggo	235,21	237,21	239,65	241,20	243,20
Pasuruan	199,08	200,42	208,01	209,53	211,50
Mojokerto	128,28	129,01	132,43	133,27	134,35
Madiun	176,70	177,01	195,18	196,92	199,19
Surabaya	2 885,56	2 896,20	2 874,31	2 880,28	2 887,22
Batu	205,79	207,49	213,05	214,65	216,74
<b>Jawa Timur</b>	<b>39 500,85</b>	<b>39 698,63</b>	<b>40 665,70</b>	<b>40 878,79</b>	<b>41 149,97</b>

Catatan/Note: ...

Sumber/Source: Data 2016 - 2019 merupakan hasil Proyeksi Penduduk Indonesia 2010-2035 (Pertengahan tahun/Juni) / Data 2016 - 2019 is the Result of Indonesian Projection 2010-2035 (mid year/June)

Data 2020 merupakan hasil SP2020 (September) / Data 2020 is the result of the 2020 Population Census (September)

**Tabel**  
**Table** 13.2

**Laju Pertumbuhan Produk Domestik Regional Bruto Atas Dasar Harga Konstan 2010 Menurut Kabupaten/Kota di Provinsi Jawa Timur (persen), 2018–2022**  
**Rate of Growth of Gross Regional Domestic Products at Constant 2010 Prices by Regency/Municipality in Jawa Timur Province (percent), 2018–2022**

Kabupaten/Kota Regency/Municipality	2018	2019	2020	2021	2022
(1)	(2)	(3)	(4)	(5)	(6)
<b>Kabupaten/Regency</b>					
Pacitan	5,47	5,08	-1,84	2,49	5,54
Ponorogo	5,27	5,01	-0,90	3,19	3,24
Trenggalek	5,03	5,08	-2,17	3,65	4,52
Tulungagung	5,21	5,32	-3,09	3,53	5,22
Blitar	5,10	5,12	-2,29	3,02	5,20
Kediri	5,07	5,06	-2,41	3,06	4,90
Malang	5,55	5,49	-2,68	3,12	5,13
Lumajang	5,00	4,61	-2,79	3,14	4,43
Jember	5,02	5,51	-2,98	4,00	4,53
Banyuwangi	5,84	5,55	-3,58	4,08	4,43
Bondowoso	5,08	5,30	-1,36	3,49	3,51
Situbondo	5,46	5,44	-2,33	3,26	4,39
Probolinggo	4,47	4,56	-2,12	3,35	4,52
Pasuruan	5,73	5,83	-2,03	4,34	5,32
Sidoarjo	6,01	5,99	-3,69	4,21	7,53
Mojokerto	5,88	5,81	-1,11	4,12	5,82
Jombang	5,29	5,10	-1,98	3,24	5,37
Nganjuk	5,38	5,36	-1,71	3,61	4,84
Madiun	5,10	5,42	-1,69	3,34	4,32
Magetan	5,21	5,04	-1,64	3,04	3,89
Ngawi	5,21	5,05	-1,69	2,55	3,19
Bojonegoro	4,39	6,34	-0,40	-5,54	-6,16
Tuban	5,15	5,14	-5,85	3,00	8,88
Lamongan	5,44	5,43	-2,65	3,43	5,56
Gresik	5,81	5,42	-3,68	3,79	7,38
Bangkalan	4,22	1,03	-5,59	-2,07	-1,12
Sampang	4,11	1,85	-0,29	0,22	2,31
Pamekasan	5,46	4,92	-2,54	3,41	4,66
Sumenep	3,63	0,14	-1,13	2,61	3,11
<b>Kota/Municipality</b>					
Kediri	5,43	5,47	-6,25	2,50	3,95
Blitar	5,82	5,84	-2,28	4,28	5,22
Malang	5,72	5,73	-2,26	4,21	6,32
Probolinggo	5,93	5,94	-3,64	4,06	6,12
Pasuruan	5,54	5,56	-4,33	3,64	6,22
Mojokerto	5,80	5,65	-3,69	3,65	5,56
Madiun	5,96	5,69	-3,39	4,73	5,52
Surabaya	6,19	6,09	-4,85	4,29	6,51
Batu	6,50	6,51	-6,46	4,04	6,18
<b>Jawa Timur</b>	<b>5,47</b>	<b>5,52</b>	<b>-2,39</b>	<b>3,64</b>	<b>5,34</b>

Catatan/Note: ...

Sumber/Source: BPS, berbagai sensus, survei dan sumber lain/BPS-Statistics Indonesia, various census, survey, and other sources



**Tabel** 13.3  
**Table**

**Jumlah Penduduk Miskin Menurut Kabupaten/Kota di  
Provinsi Jawa Timur (ribu), 2018–2022**  
**Number of Poor Population by Regency/Municipality in  
Jawa Timur Province (thousand), 2018–2022**

Kabupaten/Kota Regency/Municipality	2018	2019	2020	2021	2022
(1)	(2)	(3)	(4)	(5)	(6)
<b>Kabupaten/Regency</b>					
Pacitan	78,64	75,86	80,82	84,19	76,93
Ponorogo	90,22	83,97	86,74	89,94	81,80
Trenggalek	83,50	76,44	81,06	84,89	76,75
Tulungagung	75,23	70,01	76,40	78,59	70,52
Blitar	112,40	103,75	108,55	112,62	101,94
Kediri	177,20	163,95	179,93	184,49	169,46
Malang	268,49	246,60	265,56	276,58	252,88
Lumajang	103,69	98,88	102,60	105,25	95,04
Jember	243,42	226,57	247,99	257,09	232,73
Banyuwangi	125,50	121,37	130,37	130,93	122,01
Bondowoso	110,98	103,33	110,24	115,18	105,69
Situbondo	80,27	76,44	83,74	86,95	81,46
Probolinggo	217,06	207,22	218,35	223,32	203,23
Pasuruan	152,48	141,09	151,43	159,78	148,62
Sidoarjo	125,75	119,29	127,05	137,15	125,69
Mojokerto	111,55	108,81	118,80	120,54	111,03
Jombang	120,19	116,44	125,94	127,3	115,48
Nganjuk	127,28	118,51	122,73	125,53	113,63
Madiun	77,75	71,91	78,30	81,61	74,07
Magetan	64,86	60,43	65,09	67,75	62,65
Ngawi	123,09	119,43	128,19	130,81	119,02
Bojonegoro	163,94	154,64	161,10	166,52	153,40
Tuban	178,64	170,80	187,13	192,58	178,05
Lamongan	164,00	157,11	164,68	166,82	151,08
Gresik	154,02	148,61	164,05	166,35	149,64
Bangkalan	191,33	186,11	204,00	215,97	196,11
Sampang	204,82	202,21	224,74	237,23	217,97
Pamekasan	125,76	122,43	129,41	137,12	126,02
Sumenep	218,60	211,98	220,23	224,73	206,20
<b>Kota/Municipality</b>					
Kediri	21,90	20,54	22,19	22,55	21,15
Blitar	10,47	10,10	11,10	11,33	10,65
Malang	35,49	35,39	38,77	40,62	38,56
Probolinggo	16,90	16,37	17,72	17,91	16,16
Pasuruan	13,45	12,92	13,40	13,97	13,02
Mojokerto	7,04	6,63	8,09	8,37	7,88
Madiun	7,92	7,69	8,83	9,06	8,49
Surabaya	140,81	130,55	145,67	152,49	138,21
Batu	7,98	7,89	8,12	8,63	8,05
<b>Jawa Timur</b>	<b>4 332,59</b>	<b>4 112,25</b>	<b>4 419,10</b>	<b>4 572,73</b>	<b>4 181,29</b>

Catatan/Note: ...

Sumber/Source: BPS, Survei Sosial Ekonomi Nasional Maret/BPS-Statistics Indonesia, March National Socioeconomic Survey

**Tabel**  
**Table** 13.4

**Indeks Pembangunan Manusia Menurut Kabupaten/Kota  
di Provinsi Jawa Timur, 2018–2022**  
*Human Development Index by Regency/Municipality in  
Jawa Timur Province, 2018–2022*

Kabupaten/Kota Regency/Municipality	2018	2019	2020	2021	2022
(1)	(2)	(3)	(4)	(5)	(6)
<b>Kabupaten/Regency</b>					
Pacitan	67,33	68,16	68,39	68,57	69,37
Ponorogo	69,91	70,56	70,81	71,06	71,87
Trenggalek	68,71	69,46	69,74	70,06	71,00
Tulungagung	71,99	72,62	73,00	73,15	74,06
Blitar	69,93	70,57	70,58	71,05	71,86
Kediri	71,07	71,85	72,05	72,56	73,46
Malang	69,40	70,35	70,36	70,60	71,38
Lumajang	64,83	65,33	65,46	66,07	66,95
Jember	65,96	66,69	67,11	67,32	67,97
Banyuwangi	70,06	70,60	70,62	71,38	71,94
Bondowoso	65,27	66,09	66,43	66,59	67,31
Situbondo	66,42	67,09	67,38	67,78	68,25
Probolinggo	64,85	65,60	66,07	66,26	66,96
Pasuruan	67,41	68,29	68,60	68,93	69,68
Sidoarjo	79,50	80,05	80,29	80,65	81,02
Mojokerto	72,64	73,53	73,83	74,15	74,89
Jombang	71,86	72,85	72,97	73,45	74,05
Nganjuk	71,23	71,71	71,72	71,97	72,93
Madiun	71,01	71,69	71,73	71,88	72,39
Magetan	72,91	73,49	73,92	74,15	74,85
Ngawi	69,91	70,41	70,54	71,04	71,75
Bojonegoro	67,85	68,75	69,04	69,59	70,12
Tuban	67,43	68,37	68,40	68,91	69,67
Lamongan	71,97	72,57	72,58	73,12	74,02
Gresik	75,28	76,10	76,11	76,50	77,16
Bangkalan	62,87	63,79	64,11	64,36	65,05
Sampang	61,00	61,94	62,70	62,80	63,39
Pamekasan	65,41	65,94	66,26	66,40	66,99
Sumenep	65,25	66,22	66,43	67,04	67,87
<b>Kota/Municipality</b>					
Kediri	77,58	78,08	78,23	78,60	79,59
Blitar	77,58	78,56	78,57	78,98	79,93
Malang	80,89	81,32	81,45	82,04	82,71
Probolinggo	72,53	73,27	73,27	73,66	74,56
Pasuruan	74,78	75,25	75,26	75,62	76,54
Mojokerto	77,14	77,96	78,04	78,43	79,32
Madiun	80,33	80,88	80,91	81,25	82,01
Surabaya	81,74	82,22	82,23	82,31	82,74
Batu	75,04	75,88	75,90	76,28	77,22
<b>Jawa Timur</b>	<b>70,77</b>	<b>71,50</b>	<b>71,71</b>	<b>72,14</b>	<b>72,75</b>

Catatan/Note: ...

Sumber/Source: BPS, berbagai sensus, survei dan sumber lain/BPS-Statistics Indonesia, various census, survey, and other sources

Tabel  
Table 13.5

**Produk Domestik Regional Bruto Atas Dasar Harga  
Berlaku Menurut Kabupaten/Kota di Provinsi Jawa Timur  
(miliar rupiah), 2018–2022**  
*Gross Regional Domestic Product at Current Market Prices  
by Regency/Municipality in Jawa Timur Province (billion  
rupiahs), 2018–2022*

Kabupaten/Kota Regency/Municipality	2018	2019	2020	2021	2022
(1)	(2)	(3)	(4)	(5)	(6)
<b>Kabupaten/Regency</b>					
Pacitan	14 968,41	15 961,91	15 785,20	16 381,24	17 986,47
Ponorogo	19 174,23	20 483,75	20 513,38	21 350,01	23 028,25
Trenggalek	17 354,54	18 553,19	18 314,46	19 198,25	20 882,31
Tulungagung	36 496,03	39 215,49	38 225,99	40 166,67	44 133,48
Blitar	34 117,38	36 447,14	36 023,96	37 819,73	41 379,31
Kediri	38 588,23	41 183,68	40 626,77	42 690,47	46 665,03
Malang	96 827,58	103 744,11	102 027,83	107 036,38	117 457,03
Lumajang	30 690,44	32 620,95	32 062,01	33 678,62	36 663,73
Jember	72 012,10	77 225,71	76 039,98	81 068,84	88 075,45
Banyuwangi	77 842,24	83 595,73	81 102,88	85 916,02	93 298,95
Bondowoso	18 494,81	19 854,05	19 935,59	21 052,23	22 901,86
Situbondo	18 857,95	20 210,14	20 041,85	21 200,85	23 128,64
Probolinggo	32 012,21	34 013,66	33 721,07	35 605,52	38 932,78
Pasuruan	135 866,00	145 875,79	145 592,02	157 150,73	172 654,17
Sidoarjo	189 256,01	204 201,62	197 240,69	210 643,89	245 222,46
Mojokerto	76 678,34	82 387,91	81 940,86	87 261,74	95 738,11
Jombang	37 880,23	40 452,48	39 870,88	41 747,67	45 930,42
Nganjuk	24 782,29	26 651,12	26 601,16	28 053,33	30 819,75
Madiun	17 636,10	18 931,55	18 917,15	19 760,01	21 879,38
Magetan	17 623,92	18 850,23	18 771,76	19 587,87	21 194,74
Ngawi	19 140,13	20 432,65	20 270,97	20 814,46	22 454,95
Bojonegoro	73 228,59	78 046,33	70 258,51	83 439,18	100 492,89
Tuban	60 739,05	64 992,76	62 323,07	65 901,69	75 187,65
Lamongan	37 224,24	39 725,48	39 169,59	41 042,89	45 441,05
Gresik	130 229,39	138 893,60	134 268,56	144 435,27	163 907,91
Bangkalan	23 846,66	24 664,21	23 290,01	24 664,64	27 164,20
Sampang	19 105,38	19 788,73	19 842,57	20 591,35	23 009,31
Pamekasan	15 912,85	17 028,50	16 793,85	17 659,22	19 263,35
Sumenep	32 703,55	33 298,64	32 750,24	35 187,84	40 255,32
<b>Kota/Municipality</b>					
Kediri	127 716,77	139 244,87	132 406,06	141 467,12	152 791,14
Blitar	6 301,69	6 791,62	6 708,14	7 113,60	7 833,94
Malang	67 696,35	72 764,21	72 163,19	76 617,34	84 807,43
Probolinggo	10 521,39	11 349,18	11 074,50	11 699,90	12 931,38
Pasuruan	7 707,01	8 287,82	8 047,23	8 491,13	9 452,82
Mojokerto	6 333,23	6 801,70	6 588,06	6 935,63	7 637,02
Madiun	13 128,89	14 107,34	13 769,29	14 699,83	15 825,61
Surabaya	538 845,46	580 488,53	554 509,46	590 227,97	655 616,22
Batu	15 640,89	16 924,99	15 916,80	16 841,14	18 587,60
<b>Jawa Timur</b>	<b>2 188 766,35</b>	<b>2 345 790,59</b>	<b>2 299 464,87</b>	<b>2 454 498,80</b>	<b>2 730 907,09</b>

Catatan/Note: ...

Sumber/Source: BPS, berbagai sensus, survei dan sumber lain/BPS-Statistics Indonesia, various census, survey, and other sources

**Tabel**  
**Table** 13.6

**Produk Domestik Regional Bruto Atas Dasar Harga  
Konstan Menurut Kabupaten/Kota di Provinsi Jawa Timur,  
2018–2022**  
**Gross Regional Domestic Product at Constant Market Prices  
by Regency/Municipality in Jawa Timur Province, 2018–  
2022**

<b>Kabupaten/Kota Regency/Municipality</b>	<b>2018</b>	<b>2019</b>	<b>2020</b>	<b>2021</b>	<b>2022</b>
(1)	(2)	(3)	(4)	(5)	(6)
<b>Kabupaten/Regency</b>					
Pacitan	10 507,37	11 040,77	10 837,87	11 107,40	11 722,44
Ponorogo	13 615,23	14 297,10	14 168,62	14 619,97	15 093,71
Trenggalek	12 161,86	12 779,45	12 502,39	12 959,02	13 545,41
Tulungagung	25 920,20	27 299,80	26 455,76	27 390,42	28 818,91
Blitar	24 286,24	25 530,11	24 945,46	25 700,02	27 037,33
Kediri	27 786,42	29 193,72	28 490,95	29 361,67	30 800,71
Malang	64 819,04	68 379,67	66 545,47	68 619,10	72 136,46
Lumajang	21 569,78	22 563,39	21 933,79	22 623,40	23 626,58
Jember	51 370,52	54 200,04	52 586,56	54 688,72	57 167,13
Banyuwangi	52 367,70	55 274,03	53 295,11	55 471,06	57 932,55
Bondowoso	12 951,52	13 637,36	13 451,77	13 921,65	14 410,20
Situbondo	12 897,92	13 599,57	13 282,84	13 715,83	14 318,00
Probolinggo	22 374,57	23 395,25	22 898,24	23 664,39	24 734,19
Pasuruan	99 489,36	105 289,18	103 152,80	107 630,27	113 352,08
Sidoarjo	132 552,94	140 492,94	135 305,32	141 000,36	151 613,88
Mojokerto	55 256,61	58 467,15	57 818,42	60 198,70	63 699,84
Jombang	26 846,15	28 216,18	27 657,58	28 553,45	30 086,17
Nganjuk	17 373,26	18 304,20	17 990,36	18 640,68	19 543,18
Madiun	12 485,01	13 161,84	12 939,58	13 372,33	14 169,62
Magetan	12 602,60	13 237,47	13 020,89	13 417,03	13 939,15
Ngawi	13 052,30	13 710,89	13 479,74	13 823,46	14 264,44
Bojonegoro	65 815,56	69 985,68	69 703,42	65 839,51	61 782,87
Tuban	43 139,69	45 356,09	42 705,01	43 984,69	47 890,26
Lamongan	26 279,77	27 706,16	26 972,65	27 896,54	29 447,44
Gresik	96 131,61	101 346,55	97 616,60	101 318,69	108 796,88
Bangkalan	18 361,44	18 550,80	17 514,62	17 152,78	16 959,91
Sampang	13 740,97	13 994,78	13 953,74	13 984,57	14 308,28
Pamekasan	10 872,94	11 407,36	11 117,62	11 496,24	12 031,56
Sumenep	23 783,32	23 816,44	23 546,51	24 161,35	24 912,62
<b>Kota/Municipality</b>					
Kediri	85 337,68	90 001,52	84 374,98	86 485,59	89 902,16
Blitar	4 566,20	4 832,89	4 722,55	4 924,57	5 181,61
Malang	49 500,83	52 334,75	51 154,53	53 309,70	56 678,64
Probolinggo	7 871,38	8 338,77	8 035,27	8 361,14	8 872,84
Pasuruan	5 650,49	5 964,66	5 706,60	5 914,59	6 282,38
Mojokerto	4 718,94	4 985,68	4 801,46	4 976,49	5 253,00
Madiun	10 051,29	10 623,07	10 262,44	10 748,10	11 119,55
Surabaya	387 303,94	410 879,31	390 936,42	407 726,80	434 268,34
Batu	11 065,99	11 786,65	11 025,81	11 471,43	12 180,93
<b>Jawa Timur</b>	<b>1 563 441,82</b>	<b>1 649 768,12</b>	<b>1 610 419,65</b>	<b>1 669 116,89</b>	<b>1 757 821,43</b>

Catatan/Note: ...

Sumber/Source: BPS, berbagai sensus, survei dan sumber lain/BPS-Statistics Indonesia, various census, survey, and other sources





**ST 2023**

**SENSUS PERTANIAN**

# DATA

**MENCERDASKAN BANGSA**

*Enlighten The Nation*



**BADAN PUSAT STATISTIK  
KABUPATEN TULUNGAGUNG**  
*BPS-Statistics of Tulungagung Regency*

Jl. Pahlawan (Komplek Stadion) Tulungagung  
Telp. (0355) 321501. Fax / (0355) 321501  
Homepage : <http://tulungagungkab.bps.go.id>  
E-mail : [bps3504@bps.go.id](mailto:bps3504@bps.go.id)

