

Katalog/Catalog:1102001.3503

# KABUPATEN TRENGGALEK DALAM ANGKA

*Trenggalek Regency in Figures*

**2023**



**BADAN PUSAT STATISTIK  
KABUPATEN TRENGGALEK**  
*BPS-Statistics of Trenggalek Regency*



# KABUPATEN TRENGGALEK DALAM ANGKA

*Trenggalek Regency in Figures*

2023



**KABUPATEN TRENGGALEK DALAM ANGKA**  
***Trenggalek Regency in Figures***  
**2023**

ISSN: 0215-6210

No. Publikasi/*Publication Number*: 35030.2304

Katalog /*Catalog*: 1102001.3503

Ukuran Buku/*Book Size*: 14,8 cm x 21 cm

Jumlah Halaman/*Number of Pages* : ... + ... hal/*pages*

Naskah/*Manuscript*:

**BPS Kabupaten Trenggalek**

*BPS-Statistics of Trenggalek*

Penyunting/*Editor*:

**BPS Kabupaten Trenggalek**

*BPS-Statistics of Trenggalek*

Desain Kover/*Cover Design*:

**BPS Kabupaten Trenggalek**

*BPS-Statistics of Trenggalek*

Ilustrasi Kover/*Cover Illustration*:

Tugu Pranata Mangsa, Trenggalek Agro Park

Diterbitkan oleh/*Published by*:

©**BPS Kabupaten Trenggalek**/*BPS-Statistics of Trenggalek*

Dicetak oleh/*Printed by*:

**BPS Kabupaten Trenggalek**

Dilarang mengumumkan, mendistribusikan, mengomunikasikan, dan/atau menggandakan sebagian atau seluruh isi buku ini untuk tujuan komersil tanpa izin tertulis dari Badan Pusat Statistik.

*Prohibited to announce, distribute, communicate, and/or copy part or all of this book for commercial purpose without permission from BPS-Statistics Indonesia.*

## **TIM PENYUSUN/TEAM MEMBERS**

### **Pengarah/Director**

Emil Wahyudiono, S.ST., M.Si.

### **Penanggung Jawab/Persons in Charge**

Emil Wahyudiono, S.ST., M.Si.

### **Penyunting/Editors**

Andi Ahmad Mardinsyah, S.ST., M.SE.

### **Pengolah Data dan Penulis Naskah/Data Processing and Authors**

Andi Ahmad Mardinsyah, S.ST., M.SE.

Nani Setia Ningsih A.Md

### **Penata Letak/Layout Designers**

Andi Ahmad Mardinsyah, S.ST., M.SE.

Nani Setia Ningsih A.Md

### **Desain Infografis/Infographic designer**

Anggita Eka Putri Febrianes, S.Tr.Stat.

Nani Setia Ningsih A.Md

Wenthy Oktavin Mayasari A.Md



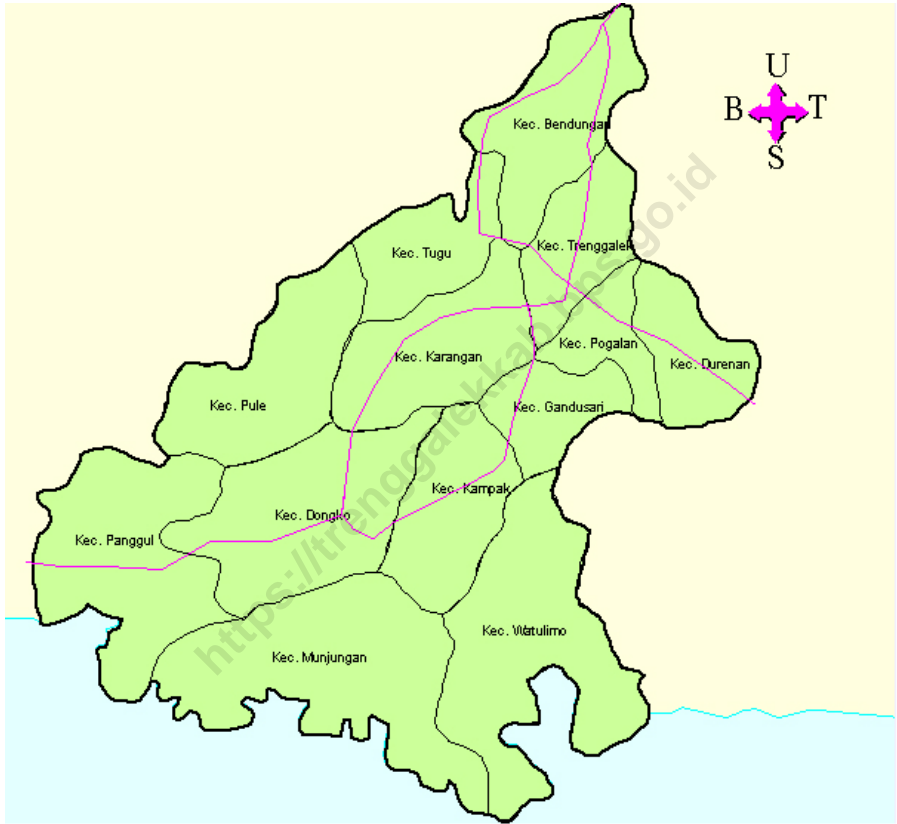
## **KONTRIBUTOR DATA/DATA CONTRIBUTOR**

1. Badan Kepegawaian Kabupaten Trenggalek
2. Badan Keuangan Daerah Kabupaten Trenggalek
3. Badan Penanggulangan Bencana Daerah Kabupaten Trenggalek
4. Dinas Kearsipan Kabupaten Trenggalek
5. Dinas Kependudukan dan Catatan Sipil Kabupaten Trenggalek
6. Dinas Kesehatan, Pengendalian Penduduk dan Keluarga Kabupaten Trenggalek
7. Dinas Komunikasi dan Informatika Kabupaten Trenggalek
8. Dinas Koperasi dan Usaha Mikro dan Perdagangan Kabupaten Trenggalek
9. Dinas Pariwisata dan Kebudayaan Kabupaten Trenggalek
10. Dinas Pekerjaan Umum Kabupaten Trenggalek
11. Dinas Pendidikan Pemuda dan Olah raga Kabupaten Trenggalek
12. Dinas Perhubungan Kabupaten Trenggalek
13. Dinas Perikanan Kabupaten Trenggalek
14. Dinas Perindustrian dan Tenaga kerja Kabupaten Trenggalek
15. Dinas Pertanian dan Pangan Kabupaten Trenggalek
16. Dinas Sosial dan Pemberdayaan Perempuan Kabupaten Trenggalek
17. Sekretariat DPRD Kabupaten Trenggalek
18. Cabang Dinas Pendidikan dan Olahraga Jawa Timur Kabupaten Trenggalek
19. Kejaksaan Negeri Kabupaten Trenggalek
20. Kementerian Agama Kabupaten Trenggalek
21. Kepolisian Resor Kabupaten Trenggalek
22. Lembaga Pemasarakatan Kabupaten Trenggalek
23. Pengadilan Agama Kabupaten Trenggalek
24. UPT Badan Pendapatan Daerah Provinsi Jawa Timur Kabupaten Trenggalek
25. Kantor Pos dan Giro Kabupaten Trenggalek
26. PDAM Kabupaten Trenggalek
27. Perum Perhutani Jawa Timur, Kesatuan Pemangkuan Hutan (KPH) Kabupaten Trenggalek
28. PLN Cabang Trenggalek
29. STKIP PGRI Kabupaten Trenggalek
30. Poltekkes Kemenkes Malang Prodi D3
31. STIT Sunan Giri





**PETA WILAYAH KABUPATEN TRENGGALEK**  
**MAP OF TRENGGALEK REGENCY**





**KEPALA BPS KABUPATEN TRENGGALEK**  
**CHIEF STATISTICIAN OF TRENGGALEK REGENCY**



**EMIL WAHYUDIONO, S.ST., M.SI.**





## KATA PENGANTAR

Dalam era informasi sekarang ini data statistik merupakan kebutuhan utama bahan perencanaan dan evaluasi terhadap hasil-hasil pembangunan. “Kabupaten Trenggalek Dalam Angka 2023” merupakan salah satu publikasi tahunan BPS Kabupaten Trenggalek yang komprehensif memberikan gambaran umum tentang geografi ciri dan keadaan social ekonomi di Kabupaten Trenggalek.

Publikasi Kabupaten Trenggalek Dalam Angka tahun 2023 ini merupakan lanjutan dari publikasi tahun sebelumnya yang menyajikan jenis data dari berbagai bidang serta dilengkapi dengan ulasan deskriptif dalam dua Bahasa yakni Bahasa Indonesia dan Bahasa Inggris. Upaya ini dimaksudkan untuk pengguna data dari pihak Asing dapat memahami isi buku ini yang pada gilirannya dapat melihat peluang Investasi yang ada sehingga dapat menarik Investor Asing untuk menanamkan modalnya di Kabupaten Trenggalek.

Publikasi ini dapat terwujud berkat kerjasama dan bantuan dari berbagai pihak baik instansi pemerintah maupun swasta khususnya pemerintah Kabupaten Trenggalek. Kepada semua pihak yang telah memberikan bantuan disampaikan penghargaan dan ucapan terimakasih yang sebesar-besarnya.

Meskipun publikasi ini telah disiapkan sebaik-baiknya namun kesalahan dan kekurangan sangat mungkin terjadi. Untuk memperbaiki publikasi berikutnya tanggapan dan saran-saran dari pemakai data sangat diharapkan. Semoga penyediaan data di masa yang akan datang semakin baik dan lengkap.

Trenggalek, Februari 2023  
Kepala BPS  
Kabupaten Trenggalek

Emil Wahyudiono, S.ST., M.Si.



## PREFACE

*In the Reformation era Statistical data is the main necessity as the planning and evaluation material of the result of development “Trenggalek Regency in Figures 2023” is one of annually publication of Central Board of Statistic of Trenggalek Regency which is comprehensive and give general description about geography characteristics and condition of social economic in Trenggalek Regency.*

*The publication of Trenggalek Regency in Figures 2023 is the continuation of the publication in the previous years which presents all kind of data from many sectors and they are completed with descriptive explanation also written in two languages : Indonesian and English. This effort is a way to ease for the data user from foreign country to understand the content of the book and in order to invite them to see the investment opportunity so it can invite foreign investor to invest their capital in Trenggalek Regency.*

*This publication can be finished because of good cooperation and help from all sectors e.i from government of private agency especially from Government of Trenggalek Regency. At last I would like to thanks every body who has supplied me during the accomplishment of this duty.*

*Though this publication prepared as perfectly as possible but mistakes and weaknesses of this book are unavoidable. We are waiting any critics and ideas to improve the quality of our publication. Hopely the presentation of the data next time will be better and complete.*

Trenggalek, February 2023  
Chief Statistician of  
Trenggalek Regency

Emil Wahyudiono, S.ST., M.Si.

## DAFTAR ISI / CONTENTS

	Halaman Page
Kata Pengantar/ <i>Preface</i> .....	xi
Daftar Isi/ <i>Contents</i> .....	xiii
Daftar Tabel/ <i>List of Tables</i> .....	xv
Daftar Gambar/ <i>List of Figures</i> .....	xxix
Daftar Singkatan/ <i>List of Abbreviations</i> .....	xxxiii
Statistik Kunci/ <i>Key Statistics</i> .....	xxxv
1. Geografi dan Iklim/ <i>Geography and Climate</i> .....	1
2. Pemerintahan/ <i>Government</i> .....	15
3. Penduduk dan Ketenagakerjaan/ <i>Population and Employment</i> .....	35
4. Sosial dan Kesejahteraan Rakyat/ <i>Social and Welfare</i> .....	51
5. Pertanian, Kehutanan, Peternakan, dan Perikanan/ <i>Agriculture, Forestry, Livestock, and Fishery</i> .....	109
6. Industri, Pertambangan, dan Energi/ <i>Industry, Mining, and Energy</i> .....	159
7. Pariwisata/ <i>Tourism</i> .....	169
8. Transportasi dan Komunikasi/ <i>Transportation and Communication</i> .....	177
9. Perbankan, Koperasi, dan Harga-harga/ <i>Banking, Cooperative, dan Prices</i> .....	189
10. Pengeluaran Penduduk/ <i>Population Expenditure</i> .....	207
11. Perdagangan/ <i>Trade</i> .....	217
12. Sistem Neraca Regional/ <i>System of Regional Accounts</i> .....	225
13. Perbandingan Antar Kabupaten/Kota/ <i>Regency/Municipal Comparison</i> .....	243





## DAFTAR TABEL/LIST OF TABLES

Halaman  
Page

<b>1.</b>	<b>GEOGRAFI DAN IKLIM/GEOGRAPHY AND CLIMATE</b>	
<b>1.1</b>	<b>KEADAAN GEOGRAFI</b>	
	<b>GEOGRAPHY CONDITION</b>	
1.1.1	Luas Daerah dan Jumlah Pulau Menurut Kecamatan di Kabupaten Trenggalek, 2022 <i>Total Area and Number of Islands by Subdistrict in Trenggalek Regency, 2022</i> .....	8
1.1.2	Tinggi Wilayah dan Jarak ke Ibukota Kabupaten Menurut Kecamatan di Kabupaten Trenggalek, 2022 <i>Altitude and Distance to the Capital of Regency by Subdistrict in Trenggalek Regency, 2022</i> .....	10
1.1.3	Nama dan Panjang Sungai di Kabupaten Trenggalek (Km), 2022 <i>Name and Length of River in Trenggalek Regency (Km), 2022</i> .....	11
<b>1.2</b>	<b>KEADAAN IKLIM</b>	
	<b>CLIMATE CONDITION</b>	
1.2.1	Pengamatan Unsur Iklim Menurut Kecamatan di Kabupaten Trenggalek, 2022 <i>Observation of Climate Elements By Subdistrict in Trenggalek Regency, 2022</i> .....	13
<b>2.</b>	<b>PEMERINTAHAN/GOVERNMENT</b>	
<b>2.1</b>	<b>WILAYAH ADMINISTRATIF</b>	
	<b>ADMINISTRATIVE AREA</b>	
2.1.1	Jumlah Desa <sup>1</sup> /Kelurahan Menurut Kecamatan di Kabupaten Trenggalek, 2018–2022 <i>Number of Villages<sup>1</sup>/Kelurahan by Subdistrict in Trenggalek Regency, 2018–2022</i> .....	23
2.1.2	Jumlah Kelurahan Menurut Kecamatan di Kabupaten Trenggalek, 2018–2022 <i>Number of Kelurahan by Subdistrict in Trenggalek Regency, 2018–2022</i> .....	24

2.1.3	Jumlah Rukun Warga dan Rukun Tetangga Menurut Kecamatan di Kabupaten Trenggalek, 2022 <i>Number of Community Groups and Neighbourhood Groups by Subdistrict in Trenggalek Regency, 2022</i> .....	25
<b>2.2</b>	<b>DEWAN PERWAKILAN RAKYAT DAERAH</b> <b>REGIONAL HOUSE OF REPRESENTATIVE</b>	
2.2.1	Jumlah Anggota Dewan Perwakilan Rakyat Daerah Menurut Partai Politik dan Jenis Kelamin di Kabupaten Trenggalek, 2022 <i>Number of Regional House of Representatives's Members by Political Parties and Sex in Trenggalek Regency 2022</i> .....	26
2.2.2	Jumlah Anggota DPRD Hasil Pemilu 2019 Menurut Pendidikan dan Jenis Kelamin di Kabupaten Trenggalek <i>Number of Assembly Members Election Result of 2019 Detailed Based on Education and Sex in Trenggalek Regency</i> .....	27
2.2.3	Jumlah Anggota DPRD Hasil Pemilu 2019 Dirinci Menurut Fraksi di Kabupaten Trenggalek <i>Number of Assembly Members Election Result of 2019 Detailed Based on Faction in Trenggalek Regency</i> .....	28
2.2.4	Jumlah Anggota DPRD Dirinci Menurut Kelompok Umur di Kabupaten Trenggalek, 2022 <i>Number of Assembly Members Detailed Based on Ages Group in Trenggalek Regency 2022</i> .....	29
2.2.5	Rekapitulasi Jumlah Pemilih Pada Pemilu Presiden, 2019 <i>Recapitulation of Voters in the Presidential Election, 2019</i> .....	30
<b>2.3</b>	<b>SUMBER DAYA MANUSIA</b> <b>HUMAN RESOURCES</b>	

2.3.1	Jumlah Pegawai Negeri Sipil Menurut Jabatan dan Jenis Kelamin di Kabupaten Trenggalek, Desember 2021 dan Desember 2022 <i>Number of Civil Servants by Occupation and Sex in Trenggalek Regency, December 2021 and December 2022</i> .....	31
2.3.2	Jumlah Pegawai Negeri Sipil Menurut Tingkat Pendidikan dan Jenis Kelamin di Kabupaten Trenggalek, Desember 2021 dan Desember 2022 <i>Number of Civil Servants by Educational Level and Sex in Trenggalek Regency, December 2021 and December 2022</i> .....	33
2.3.3	Jumlah Pegawai Negeri Sipil Menurut Tingkat Kepangkatan dan Jenis Kelamin di Kabupaten Trenggalek, Desember 2021 dan Desember 2022 <i>Number of Civil Servants by Hierarchy and Sex in Trenggalek Regency, December 2021 and Desember 2022</i> .....	35
2.3.4	Jumlah Pegawai Negeri Sipil Menurut Dinas/Instansi Pemerintah dan Jenis Kelamin di Kabupaten Trenggalek, 2022 <i>Number of Civil Servants by Institution/Office and Sex in Trenggalek Regency, 2022</i> .....	38
2.3.5	Jumlah Anggota Kepolisian Menurut Pendidikan, Usia dan Jenis Kelamin di Kabupaten Trenggalek, 2022 <i>Number of Police Officer Based on Education, Age and Gender in Trenggalek Regency, 2022</i> .....	40
2.3.6	Jumlah Anggota Kepolisian Menurut Golongan Pangkat dan Jenis Kelamin di Kabupaten Trenggalek, 2022 <i>Number of Police Officer Based on Hierarchy and Gender in Trenggalek Regency, 2022</i> .....	41
<b>2.4</b>	<b>KEUANGAN PEMERINTAH</b> <b>GOVERNMENT FINANCE</b>	
2.4.1	Realisasi Pendapatan Pemerintah Kabupaten Trenggalek Menurut Jenis Pendapatan (ribu rupiah), 2021–2022 <i>Actual Trenggalek Regency Government Revenues by Kind of Revenues (thousand rupiahs), 2021–2022</i> .....	42
2.4.2	Realisasi Belanja Pemerintah Kabupaten Trenggalek Menurut Jenis Belanja (ribu rupiah), 2021–2022	

	<i>Actual Trenggalek Regency Government Expenditures by Kind of Expenditures (thousand rupiahs), 2021–2022 .....</i>	44
<b>3.</b>	<b>PENDUDUK DAN KETENAGAKERJAAN/ POPULATION AND EMPLOYMENT</b>	
<b>3.1</b>	<b>PENDUDUK POPULATION</b>	
3.1.1	Penduduk, Laju Pertumbuhan Penduduk, Distribusi Persentase Penduduk, Kepadatan Penduduk, Rasio Jenis Kelamin Penduduk Menurut Kecamatan di Kabupaten Trenggalek, 2022 <i>Population, Population Growth Rate, Percentage Distribution of Population, Population Density, and Population Sex Ratio by Subdistrict in Trenggalek Regency, 2022 .....</i>	59
3.1.2	Jumlah Penduduk Menurut Kelompok Umur dan Jenis Kelamin di Kabupaten Trenggalek, 2022 <i>Population by Age Groups and Sex in Trenggalek Regency, 2022.....</i>	64
3.1.3	Penduduk, Laju Pertumbuhan Penduduk per Tahun, Distribusi Persentase Penduduk, Kepadatan Penduduk, Rasio Jenis Kelamin Penduduk Menurut Kecamatan di Kabupaten Trenggalek, 2022 <i>Population, Annual Population Growth Rate, Percentage Distribution of Population, Population Density, and Population Sex Ratio by Subdistrict in Trenggalek Regency, 2022.....</i>	65
3.1.4	Jumlah Penduduk Berdasarkan Golongan Darah di Kabupaten Trenggalek, 2022 <i>Population Based On Blood Group in Trenggalek Regency, 2022.....</i>	68
3.1.5	Jumlah Penduduk Berdasarkan Agama di Kabupaten Trenggalek, 2022 <i>Population By Religion in Trenggalek Regency, 2022.....</i>	71
<b>3.2</b>	<b>KETENAGAKERJAAN EMPLOYMENT</b>	

3.2.1	Jumlah Penduduk Berumur 15 Tahun Keatas Menurut Jenis Kegiatan Selama Seminggu yang Lalu dan Jenis Kelamin di Kabupaten Trenggalek, 2022 <i>Population Aged 15 Years and Over by Type of Activity During The Previous Week and Sex in Trenggalek Regency, 2022.....</i>	73
3.2.2	Penduduk Berumur 15 Tahun ke Atas Menurut Pendidikan Tertinggi yang Ditamatkan dan Jenis Kegiatan Selama Seminggu yang Lalu di Kabupaten Trenggalek, 2022 <i>Population 15 Years of Age and Over by Educational Attainment and Type of Activity During the Previous Week in Trenggalek Regency, 2022 .....</i>	74
3.2.3	Penduduk Berumur 15 Tahun Ke Atas yang Bekerja Selama Seminggu yang Lalu Menurut Status Pekerjaan Utama dan Jenis Kelamin di Kabupaten Trenggalek, 2022 <i>Population 15 Years of Age and Over who Worked During The Previous Week by Main Employment Status and Sex in Trenggalek Regency, 2022 .....</i>	76
3.2.4	Penduduk Berumur 15 Tahun Ke Atas yang Bekerja Selama Seminggu yang Lalu Menurut Lapangan Pekerjaan Utama dan Jenis Kelamin di Kabupaten Trenggalek, 2022 <i>Population 15 Years of Age and Over who Worked During The Previous Week by Main Industry and Sex in Trenggalek Regency, 2022 .....</i>	77
3.2.5	Pencari Kerja Terdaftar Menurut Kecamatan dan Jenis Kelamin di Kabupaten Trenggalek, 2022 <i>Population 15 Years of Age and Over who Worked During Number of Registered Job Applicants by Subdistrict and sex in Trenggalek Regency, 2022 .....</i>	78
<b>4.</b>	<b>SOSIAL DAN KESEJAHTERAAN RAKYAT/SOCIAL AND WELFARE</b>	
<b>4.1</b>	<b>PENDIDIKAN</b>	
	<b>EDUCATION</b>	
4.1.1	Jumlah Sekolah, Guru, dan Murid Taman Kanak-Kanak (TK) di Bawah Kementerian Pendidikan, Kebudayaan, Riset, dan Teknologi Menurut Kecamatan di Kabupaten Trenggalek, 2021/2022 dan 2022/2023	

	<i>Number of Schools, Teachers, and Pupils in Kindergarten Under The Ministry of Education, Culture, Research, and Technology by Subdistrict in Trenggalek Regency, 2021/2022 and 2022/2023</i> .....	84
4.1.2	Jumlah Sekolah, Guru, dan Murid Raudatul Athfal (RA) di Bawah Kementerian Agama Menurut Kecamatan di Kabupaten Trenggalek, 2021/2022 dan 2022/2023 <i>Number of Schools, Teachers, and Pupils in Raudatul Athfal (RA) Under The Ministry of Religious Affairs by Subdistrict in Trenggalek Regency, 2021/2022 and 2022/2023</i> .....	87
4.1.3	Jumlah Sekolah, Guru, dan Murid Sekolah Dasar (SD) di Bawah Kementerian Pendidikan, Kebudayaan, Riset, dan Teknologi Menurut Kecamatan di Kabupaten Trenggalek, 2021/2022 dan 2022/2023 <i>Number of Schools, Teachers, and Pupils in Elementary Schools Under The Ministry of Education, Culture, Research, and Technology by Subdistrict in Trenggalek Regency, 2021/2022 and 2022/2023</i> .....	88
4.1.4	Jumlah Sekolah, Guru, dan Murid Madrasah Ibtidaiyah (MI) di Bawah Kementerian Agama Menurut Kecamatan di Kabupaten Trenggalek, 2021/2022 dan 2022/2023 <i>Number of Schools, Teachers, and Pupils in Madrasah Ibtidaiyah (MI) Under The Ministry of Religious Affairs by Subdistrict in Trenggalek Regency, 2021/2022 and 2022/2023</i> .....	91
4.1.5	Jumlah Sekolah, Guru, dan Murid Sekolah Menengah Pertama (SMP) di Bawah Kementerian Pendidikan, Kebudayaan, Riset, dan Teknologi Menurut Kecamatan di Kabupaten Trenggalek, 2021/2022 dan 2022/2023 <i>Number of Schools, Teachers, and Pupils in Junior High Schools Under The Ministry of Education, Culture, Research, and Technology by Subdistrict in Trenggalek Regency, 2021/2022 and 2022/2023</i> .....	92

4.1.6	Jumlah Sekolah, Guru, dan Murid Madrasah Tsanawiyah (MTs) di Bawah Kementerian Agama Menurut Kecamatan di Kabupaten Trenggalek, 2021/2022 dan 2022/2023 <i>Number of Schools, Teachers, and Pupils in Madrasah Tsanawiyah (MTs) Under The Ministry of Religious Affairs by Subdistrict in Trenggalek Regency, 2021/2022 and 2022/2023 .....</i>	95
4.1.7	Jumlah Sekolah, Guru, dan Murid Sekolah Menengah Atas (SMA) di Bawah Kementerian Pendidikan, Kebudayaan, Riset, dan Teknologi Menurut Kecamatan di Kabupaten Trenggalek, 2021/2022 dan 2022/2023 <i>Number of Schools, Teachers, and Pupils in Senior High School Under The Ministry of Education, Culture, Research, and Technology by Subdistrict in Trenggalek Regency, 2021/2022 and 2022/2023 .....</i>	96
4.1.8	Jumlah Sekolah, Guru, dan Murid Sekolah Menengah Kejuruan (SMK) di Bawah Kementerian Pendidikan, Kebudayaan, Riset, dan Teknologi Menurut Kecamatan di Kabupaten Trenggalek, 2021/2022 dan 2022/2023 <i>Number of Schools, Teachers, and Pupils in Vocational High Schools Under The Ministry of Education, Culture, Research, and Technology by Subdistrict in Trenggalek Regency, 2021/2022 and 2022/2023 .....</i>	99
4.1.9	Jumlah Sekolah, Guru, dan Murid Madrasah Aliyah (MA) di Bawah Kementerian Agama Menurut Kecamatan di Kabupaten Trenggalek, 2021/2022 dan 2022/2023 <i>Number of Schools, Teachers, and Pupils in Madrasah Aliyah (MA) Under the Ministry of Religious Affairs by Subdistrict in Trenggalek Regency, 2021/2022 and 2022/2023 .....</i>	102
4.1.10	Jumlah Desa <sup>1</sup> /Kelurahan yang Memiliki Fasilitas Sekolah Menurut Kecamatan dan Tingkat Pendidikan di Kabupaten Trenggalek, 2019–2021 <i>Number of Villages<sup>1</sup>/Kelurahan Having Educational Facilities by Subdistrict and Educational Level in Trenggalek Regency, 2019–2021</i>	105
4.1.11	Jumlah Mahasiswa dan Tenaga Pendidik (Negeri dan Swasta) di Bawah Kementerian Riset, Teknologi dan Pendidikan Tinggi Menurut Kecamatan di Kabupaten Trenggalek, 2022	

	<i>Number of Students and Lecturers (State and Private) Under the Ministry of Research, Technology and High Education by Subdistrict in Trenggalek Regency, 2022</i> .....	110
4.1.12	Jumlah Mahasiswa dan Tenaga Pendidik (Negeri dan Swasta) di Bawah Kementerian Agama Menurut Kecamatan di Kabupaten Trenggalek, 2022 <i>Number of Students and Lecturers (State and Private) Under the Ministry of Religious Affairs by Subdistrict in Trenggalek Regency, 2022</i> .....	
4.1.13	Angka Partisipasi Murni (APM) dan Angka Partisipasi Kasar (APK) Menurut Jenjang Pendidikan di Kabupaten Trenggalek, 2021 dan 2022 <i>Net Enrollment Rate and Gross Enrollment Ratio by Educational Level in Trenggalek Regency, 2021 and 2022</i> .....	112
4.1.14	Persentase Penduduk Berumur 15 Tahun ke Atas yang Melek Huruf Menurut Kelompok Umur di Kabupaten Trenggalek, 2021 dan 2022 <i>Percentage of Literate People Aged 15 Years and Over by Age Group in Trenggalek Regency, 2021 and 2022</i> .....	113
4.1.15	Jumlah Pengunjung Perpustakaan Umum di Kabupaten Trenggalek, 2022 <i>Number of Visitors Public Library in Trenggalek Regency, 2022</i> .....	114
4.1.16	Jumlah Anggota Perpustakaan Umum di Kabupaten Trenggalek, 2022 <i>Number of Members Library in Trenggalek Regency, 2022</i> .....	115
4.1.17	Jumlah Peminajm Buku di Perpustakaan Umum di Kabupaten Trenggalek, 2022 <i>Number of Book Borrowers at Public Library in Trenggalek Regency, 2022</i> .....	116
<b>4.2</b>	<b>KESEHATAN</b>	
	<b>HEALTH</b>	
4.2.1	Jumlah Desa <sup>1</sup> /Kelurahan Yang Memiliki Sarana Kesehatan Menurut Kecamatan di Kabupaten Trenggalek, 2019–2021 <i>Number of Villages<sup>1</sup>/Kelurahan Having Health Facilities by Subdistrict in Trenggalek Regency, 2019–2021</i> .....	117



4.2.2	Jumlah Tenaga Kesehatan Menurut Kecamatan di Kabupaten Trenggalek, 2022 <i>Number of Health Human Resources by Subdistrict in Trenggalek Regency, 2022.....</i>	123
4.2.3	Jumlah Rumah Sakit Umum, Rumah Sakit Khusus, Rumah Bersalin, Puskesmas, Klinik/Balai Kesehatan, Posyandu, dan Polindes Menurut Kecamatan di Kabupaten Trenggalek, 2021 dan 2022 <i>Number of General Hospital, Specialized Hospital, Maternity Hospital, Medical Clinic, Integrated Service Post, Village Maternity Cottage Public Health Center by Subdistrict in Trenggalek Regency, 2021 and 2022 .....</i>	124
4.2.4	Jumlah Kasus Penyakit Menurut Jenis Penyakit di Kabupaten Trenggalek, 2022 <i>Number of Disease Cases by Type of Disease in Trenggalek Regency, 2022 .....</i>	127
4.2.5	Jumlah Kelahiran Menurut Kecamatan dan Jenis Kelamin di Kabupaten Trenggalek, 2022 <i>Number of Birth by District and Gender in Trenggalek Regency, 2022 .</i>	130
4.2.6	Jumlah Bayi Lahir, Bayi Bawah Garis Merah (BGM), dan Bergizi Buruk Menurut Kecamatan di Kabupaten Trenggalek, 2022 <i>Number of Babies Born, Babies Under the Red Line (BGM), and Malnourished According to the Subdistrict in Trenggalek Regency, 2022 .....</i>	131
4.2.7	Persentase Balita yang Pernah Mendapat Imunisasi Menurut Kecamatan dan Jenis Imunisasi di Kabupaten Trenggalek, 2022 <i>Percentage of Children Under Five Years Who Had Immunization by Subdistrict and Type of Immunization in Trenggalek Regency, 2022 ...</i>	132
4.2.8	Jumlah Ibu Hamil, Melakukan Kunjungan K1, Melakukan Kunjungan K4, Kurang Energi Kronis (KEK), dan Mendapat Tablet Zat Besi (Fe) di Kabupaten Trenggalek, 2022 <i>Number of Pregnant Women, Chronic Energy Deficiency (CED), and Receiving Iron Supplement in Trenggalek Regency, 2022.....</i>	133
4.2.9	Jumlah Kunjungan Rawat Jalan dan Rawat Inap Menurut Puskesmas di Kabupaten Trenggalek, 2022	

	Halaman Page
	<i>The Number of Outpatient Visits and Hospitalizations According to the Public Health Center in Trenggalek Regency, 2022.....</i> 134
4.2.10	Jumlah Kunjungan Rawat Jalan dan Rawat Inap Menurut Rumah Sakit di Kabupaten Trenggalek, 2022 <i>The Number of Outpatient Visits and Hospitalizations According to Hospitals in Trenggalek Regency, 2022 .....</i> 136
4.2.11	Jumlah Kunjungan Gangguan Jiwa Menurut Puskesmas di Kabupaten Trenggalek, 2022 <i>Number of Visits to Psychiatric Disorders According to the Public Health Center in Trenggalek Regency, 2022 .....</i> 138
4.2.12	Jumlah Kasus HIV dan AIDS Menurut Kelompok Umur di Kabupaten Trenggalek, 2022 <i>Number of Cases of HIV and AIDS by Age Group in Trenggalek Regency, 2022.....</i> 139
4.2.13	Jumlah Posyandu Menurut Kecamatan dan Strata di Kabupaten Trenggalek, 2022 <i>Number of Posyandu by District and Strata in Trenggalek Regency, 2022 .....</i> 141
4.2.14	Jumlah Pasangan Usia Subur, Peserta KB Baru dan KB Aktif Menurut Kecamatan di Kabupaten Trenggalek, 2022 <i>Number of Fertile Age Couples, New Family Planning Participants and Active Family Planning According to Subdistricts in Trenggalek Regency, 2022.....</i> 142
4.2.15	Jumlah Pasangan Usia Subur dan Peserta KB Aktif Menurut Kecamatan di Kabupaten Trenggalek, 2022 <i>Number of Fertile Age Couples and Active Family Planning Participants According to Subdistricts in Trenggalek Regency, 2022 ...</i> 143
4.2.16	Jumlah Peserta Akseptor KB Baru Menurut Kecamatan di Kabupaten Trenggalek, 2022 <i>Number of New Participants of Family Planning by Subdistricts in Trenggalek Regency, 2022 .....</i> 145
4.2.17	Jumlah Kelompok Bina Keluarga Balita, Bina Keluarga Remaja dan Bina Keluarga Lansia di Kabupaten Trenggalek, 2022

	<i>Number of Group Under Fifth Year Family, Teenage Family and Eiderly Family in Trenggalek Regency, 2022 .....</i>	147
4.2.18	Banyaknya Penyuluh dan Petugas Keluarga Berencana di Kabupaten Trenggalek, 2022 <i>Number of Investigator and Family Planning Officer in Trenggalek Regency, 2022.....</i>	148
4.2.19	Jumlah Keluarga Menurut Kecamatan dan Klasifikasi Keluarga di Kabupaten Trenggalek, 2022 <i>Number of Houseolds by District and Household Classification in Trenggalek Regency, 2022.....</i>	149
<b>4.3</b>	<b>AGAMA DAN SOSIAL LAINNYA</b>	
	<b>RELIGION AND OTHER SOCIAL AFFAIRS</b>	
4.3.1	Jumlah Penduduk Menurut Kecamatan dan Agama yang Dianut di Kabupaten Trenggalek, 2022 <i>Population by Subdistrict and Religion in Trenggalek Regency, 2022 ..</i>	150
4.3.2	Jumlah Tempat Peribadatan Menurut Kecamatan di Kabupaten Trenggalek, 2022 <i>Number of Places of Worship by Subdistrict in Trenggalek Regency, 2022 .....</i>	151
4.3.3	Jumlah Desa <sup>1</sup> /Kelurahan yang Mengalami Bencana Alam <sup>2</sup> Menurut Kecamatan di Kabupaten Trenggalek, 2019–2021 <i>Number of Villages<sup>1</sup>/Kelurahan that Had Natural Disaster<sup>2</sup> by Subdistrict in Trenggalek Regency, 2019–2021 .....</i>	152
4.3.4	Nikah dan Cerai di Kabupaten Trenggalek, 2020–2022 <i>Number of Marriages and Divorces in Trenggalek Regency, 2020–2022 .....</i>	155
4.3.5	Jumlah Perceraian Menurut Faktor dan Kecamatan di Kabupaten Trenggalek, 2022 <i>Number of Marriages and Divorces in Trenggalek Regency, 2022.....</i>	157
4.3.6	Jumlah Pondok Pesantren, Santri dan Kyai/ Pengasuh di Kabupaten Trenggalek, 2022 <i>Number of Islamic Dormitory, Pupils and Teacher in Trenggalek Regency, 2022 .....</i>	160
4.3.7	Jumlah Jamaah Haji yang Wafat di Kabupaten Trenggalek, 2020-2022	

	Halaman Page
	161
4.3.8	162
4.3.9	163
4.3.10	165
4.3.11	167
4.3.12	176
4.3.13	178
4.3.14	179
4.3.15	

	Halaman Page
	<i>Data Actors Narcotics Abuse of Drugs in Trenggalek Regency, 2020-2022</i> ..... 183
4.3.16	Bentuk Tindak Kejahatan Menurut Tingkat Penyelesaiannya di Kabupaten Trenggalek, 2020-2022 <i>Forms of Crimes According to the Level of Resolution in Trenggalek Regency, 2020-2022</i> ..... 185
4.3.17	Bentuk Tindak Kejahatan Menurut Rasio di Kabupaten Trenggalek, 2020-2022 <i>Crime cases Based on Ratio in Trenggalek Regency, 2020-2022</i> ..... 185
4.3.18	Jumlah Tindak Kejahatan dan Jumlah Korban di Kabupaten Trenggalek, 2022 <i>Number of Crimes and Victims in Trenggalek Regency, 2022</i> ..... 186
4.3.19	Jumlah Tindak Kejahatan dan Jumlah Korban Menurut Kelompok Umur di Kabupaten Trenggalek, 2022 <i>Number of Crimes and Victims in Trenggalek Regency, 2022</i> ..... 187
4.3.20	Banyaknya Narapidana Berdasarkan Putusan Pengadilan Menurut Kelompok Usia dan Jenis Kelamin di Kabupaten Trenggalek, 2022 <i>Number of Prisoners Based on Court Decisions According to Age Group and Gemder in Trenggalek Regency, 2020-2022</i> ..... 188
4.3.21	Banyaknya Narapidana Berdasarkan Putusan Pengadilan Menurut Jenis Hukuman dan Jenis Kelamin di Kabupaten Trenggalek, 2022 <i>Number of Prisoners Based on Court Decisions According to Age Group and Gender in Trenggalek Regency, 2022</i> ..... 189
4.3.22	Banyaknya Narapidana dan Pidana Rumah Menurut Jenis Tindak Pidana di Kabupaten Trenggalek, 2022 <i>Number of Prisoners and Home Criminals According in Trenggalek Regency, 2022</i> ..... 190
4.3.23	Jumlah Perkara Menurut Jenis Perkara Pada Kejaksaan Negeri Trenggalek, 2022 <i>Number of Cases According to the Type of Case in the Trenggalek District Prosecutor's, 2022</i> ..... 191
4.3.24	Jumlah Penuntutan Perkara Tindak Pidana Menurut Jenis Perkara pada Kejaksaan Negeri Trenggalek, 2022 <i>Number of Prosecution of Criminal Cases according to Case type At Trenggalek District Prosecutor's Office, 2022</i> ..... 192

4.3.25	Jumlah Eksekusi Perkara Pidana umum menurut Jenis perkara Pada Kejaksaan Negeri Trenggalek, 2022 <i>Number of Executions of General Criminal Cases according to the type of case in the Trenggalek District Prosecutor's Office, 2022.....</i>	193
4.3.24	Jumlah Upaya Hukum menurut Jenis Upaya Hukum Pada Kejaksaan Negeri Trenggalek, 2022 <i>Number of Legal Efforts according to Types of Legal Efforts in the Trenggalek District Prosecutor's Office, 2022 .....</i>	194
<b>4.4</b>	<b>KEMISKINAN</b> <b>POVERTY</b>	
4.4.1	Garis Kemiskinan, Jumlah, dan Persentase Penduduk Miskin di Kabupaten Trenggalek, 2015–2022 <i>Poverty Line, Number, and Percentage of Poor People in Trenggalek Regency, 2015–2022.....</i>	195
4.4.2	Indeks Kedalaman Kemiskinan dan Indeks Keparahan Kemiskinan di Kabupaten Trenggalek, 2015–2022 <i>Poverty Gap Index and Poverty Severity Index in Trenggalek Regency, 2015–2022 .....</i>	196
<b>5.</b>	<b>PERTANIAN, KEHUTANAN, PETERNAKAN, DAN PERIKANAN/</b> <b>AGRICULTURE, FORESTRY, LIVESTOCK, AND FISHERY</b>	
<b>5.1</b>	<b>HORTIKULTURA</b> <b>HORTICULTURE</b>	
5.1.1	Luas Panen Tanaman Sayuran Menurut Kecamatan dan Jenis Tanaman di Kabupaten Trenggalek (ha), 2021 dan 2022 <i>Harvested Area of Vegetables by Subdistrict and Kind of Plant in Trenggalek Regency (ha), 2021 and 2022*.....</i>	202
5.1.2	Produksi Tanaman Sayuran Menurut Kecamatan dan Jenis Tanaman di Kabupaten Trenggalek (kuintal), 2021 dan 2022 <i>Production of Vegetables by Subdistrict and Kind of Plant in Trenggalek Regency (quintal), 2021 and 2022.....</i>	211
5.1.3	Luas Panen Tanaman Sayuran dan Buah-buahan Semusim Menurut Jenis Tanaman di Kabupaten Trenggalek (ha), 2019–2022 <i>Harvested Area of Seasonal Vegetables and Fruits by Kind of Plant in Trenggalek Regency (ha), 2019–2022 .....</i>	220

## DAFTAR GAMBAR/LIST OF FIGURES

		Halaman Page
1.1	Luas Daerah menurut Kecamatan (km <sup>2</sup> ), 2022 <i>Area of Subdistrict (km<sup>2</sup>), 2022</i> .....	6
1.2	Tinggi Wilayah Menurut Kecamatan di Kabupaten Trenggalek (mdpl), 2022 Altitude by Subdistrict in Trenggalek Regency (mdpl), 2022.....	
2.1	Jumlah Desa <sup>1</sup> /Kelurahan Menurut Kecamatan di Kabupaten Trenggalek, 2022 <b><i>Number of Villages<sup>1</sup>/Kelurahan by Subdistrict in Trenggalek Regency, 2022</i></b> .....	
6.1	Luas Daerah menurut Kecamatan (%), 2022 <i>Area of Subdistrict (%), 2022</i> .....	304
6.2	“ .....	305
10.1	Rata-rata Pengeluaran Per Kapita Sebulan menurut Golongan Pengeluaran di Kabupaten Trenggalek (Rupiah), 2020-2022 .....	
10.2	Rata-rata Pengeluaran per Kapita Sebulan Menurut Kelompok Komoditas (rupiah) di Kabupaten Trenggalek, 2020-2022	
12.1	Laju Pertumbuhan PDRB Atas Dasar Harga Konstan 2010 di Kabupaten Trenggalek (persen), 2018–2022	
12.2	Distribusi PDRB Atas Dasar Harga Berlaku di Kabupaten Trenggalek (persen), 2022 .....	
13.1	Laju Pertumbuhan PDRB Atas Dasar Harga Konstan 2010 Kabupaten/Kota di Provinsi Jawa Timur (%), 2022	
13.2	Indeks Pembangunan Manusia Menurut Kabupaten/ Kota di Provinsi Jawa Timur, 2022	

<https://trenggalekkab.bps.go.id>



## PENJELASAN UMUM/EXPLANATORY NOTES

Tanda-tanda, satuan-satuan, dan lain-lainnya yang digunakan dalam publikasi ini adalah sebagai berikut:

*Symbols, measurement units, and acronyms which are used in this publication, are as follows:*

### 1. TANDA-TANDA/SYMBOLS

Data tidak tersedia/ <i>Data not available</i> .....	: ...
Tidak ada atau nol / <i>Null or zero</i> .....	: -
Data dapat diabaikan/ <i>Data negligible</i> .....	: 0
Tanda decimal/ <i>Decimal point</i> .....	: ,
Data tidak dapat ditampilkan/ <i>Not applicable</i> .....	: NA
Angka estimasi/ <i>Estimated figures</i> .....	: e
Angka diperbaiki/ <i>Revised figures</i> .....	: r
Angka sementara/ <i>Preliminary figures</i> .....	: x
Angka sangat sementara/ <i>Very preliminary figures</i> .....	: xx
Angka sangat sangat sementara/ <i>Very very preliminary figures</i> .....	: xxx

### 2. SATUAN/UNITS

barel/ <i>barrel</i> .....	: 158,99 liter/ <i>litres</i> = 1/6,2898 m <sup>3</sup>
hektar (ha)/ <i>hectare (ha)</i> .....	: 10 000 m <sup>2</sup>
kilometer (km)/ <i>kilometres (km)</i> .....	: 1 000 meter/ <i>meters (m)</i>
knot/ <i>knot</i> .....	: 1,8523 km/jam ( <i>km/hour</i> )
kuintal/ <i>quintal</i> .....	: 100 kg
KWh .....	: 1 000 Watt hour
MWh .....	: 1 000 KWh
liter (untuk beras)/ <i>litre (for rice)</i> .....	: 0,80 kg
MMSCF .....	: 1/35,3 m <sup>3</sup>
metrik ton (m.ton)/ <i>metric ton (m. ton)</i> .....	: 0,98421 long ton = 1 000 kg
ons/ <i>ounce</i> .....	: 28,31 gram/ <i>grams</i>
ton .....	: 1 000 kg

Satuan lain: buah, dus, butir, helai/lembar, kaleng, batang, pulsa, ton kilometer (ton-km), jam, menit, persen (%).

*Other units: unit, pack, pieces, sheet, tin, pulse, ton-kilometres(ton-km), hour, minute, percent (%).*

Perbedaan angka di belakang koma disebabkan oleh pembulatan angka.

*The difference in decimal numbers is caused by rounding.*



## DAFTAR SINGKATAN/ LIST OF ABBREVIATIONS

SI	: Stasiun Iklim
SIMPK	: Stasiun Meteorologi Pertanian Khusus
t.t	: Tempat tidur
BCG	: Bacillus Calmette Guerin
DPT	: Difteri, Pertusis, Tetanus
TT	: Tetanus Toxoid
IOT	: Industri Obat Tradisional/ <i>Traditional Medicine Industry</i>
IKOT	: Industri Kecil Obat Tradisional/ <i>Traditional Medicine Small</i>
Alkes	: Alat kesehatan/ <i>Health Kits</i>
PKRT	: Perbekalan Kesehatan Rumah tangga/ <i>Household Health Logistics</i>
Kompl	: Komplemen/ <i>Complement</i>
IRTP	: Industri Pangan Produksi Rumah Tangga/ <i>Foods Home Industry</i>
PBF	: Pedagang Besar Farmasi/ <i>Pharmacy Whole-seller</i>
GFK	: Gudang Farmasi Kab/Kota/Regency/ <i>Municipality Pharmacy Warehouse</i>
RB	: Rumah Bersalin/ <i>Delivery House</i>
Pustu	: Puskesmas pembantu/ <i>Auxiliary Public Health Center</i>
BP	: Balai Pengobatan/ <i>Polyclinic</i>
TPS	: Tempat Pembuangan Sementara / <i>landfill</i>
Jamkesmas	: Jaminan kesehatan masyarakat miskin/ <i>Poor public health insurance</i>
PJKMU	: Program Jaminan Kesehatan Masyarakat Umum
SIUP	: Surat Ijin Usaha Perdagangan/ <i>Trading Permission Letter</i>
TDP	: Tanda Daftar Perusahaan/ <i>Company Registration Identity</i>
API	: Angka Pengenal Importir/ <i>Importer's Identity Number</i>



## Statistik Kunci, 2020–2022 Key Statistics, 2020–2022

Rincian/Description	Satuan/Unit	2020	2021	2022
(1)	(2)	(3)	(4)	(5)
<b>SOSIAL/SOCIAL</b>				
Penduduk <sup>1</sup> /Population <sup>1</sup>	ribu/thousand	731,25	734,89	739,67
Laju Pertumbuhan Penduduk <sup>1</sup> /Population Growth <sup>1</sup>	%			
Umur Harapan Hidup <sup>1</sup> -e <sub>0</sub> /Life Expectancy Rate <sup>1</sup>	tahun/years	73,75	73,86	74,26
Angka Melek Huruf Usia 15+/Literacy Rate Aged 15+	%			
Tingkat Partisipasi Angkatan Kerja -TPAK <sup>2,3</sup> Labour Force Participation Rate-LFPR <sup>2,3</sup>	%	75,72	72,36	72,01
Tingkat Pengangguran Terbuka-TPT <sup>2,3</sup> Unemployment Rate-UR <sup>2,3</sup>	%	4,11	3,53	5,37
Penduduk Miskin <sup>4</sup> /Poor People <sup>4</sup>	ribu/thousand	81,06	84,89	76,75
Persentase Penduduk Miskin <sup>4</sup> Percentage of Poor People <sup>4</sup>	%	11,62	12,14	10,96
Indeks Pembangunan Manusia-IPM <sup>5</sup> Human Development Index <sup>5</sup>	–	69,74	70,06	71,00
<b>EKONOMI/ECONOMIC</b>				
Produk Domestik Regional Bruto (PDRB) Harga Berlaku <sup>6</sup> Gross Regional Domestic Bruto (GRDP) at Current Price <sup>6</sup>	juta rupiah million rupiahs	18 314,46	19 198,25	20 882,31
Laju Pertumbuhan Ekonomi <sup>7</sup> /Economic Growth <sup>7</sup>	%	-2,17	3,65	4,52
PDRB Per Kapita Harga Berlaku <sup>6,8</sup> Per Capita of GRDP at Current Price <sup>6,8</sup>	juta rupiah million rupiahs			

Catatan/Notes: <sup>1</sup> Data 2019 hasil ..... Data 2020 hasil Hasil Sensus Penduduk (SP) 2020 (September). Data 2021 hasil ...../The 2019 data was the result of ..... The 2020 data was the result of 2020 Population Census (September). The 2021 data was the result of ....

<sup>2</sup> Kondisi Agustus/Condition at August

<sup>3</sup> Menggunakan penimbang hasil proyeksi penduduk Survei Penduduk Antar Sensus (SUPAS) 2015/Weighted by the population projection results of the Intercensal Population Survey (SUPAS) 2015

<sup>4</sup> Kondisi Maret/Condition at March

<sup>5</sup> Sejak tahun 2010, IPM dihitung dengan metode baru. Komponen IPM metode baru adalah angka harapan hidup saat lahir, harapan lama sekolah, rata-rata lama sekolah, dan pengeluaran per kapita/Since 2010, HDI was calculated using new method. New HDI component are life expectancy at birth, expected years of schooling, means years of schooling, and expenditure per capita

<sup>6</sup> Mulai tahun 2010 mengadopsi System of National Account 2008 (SNA 2008)/Since 2010 is in line with System of National Account 2008 (SNA 2008)

<sup>7</sup> Menggunakan tahun dasar 2010 (2010=100)/Using 2010 base year (2010=100)

<sup>8</sup> Menggunakan proyeksi penduduk berdasarkan hasil SP2010/Using population projection based on SP2010



# GEOGRAFI DAN IKLIM

## GEOGRAPHY AND CLIMATE

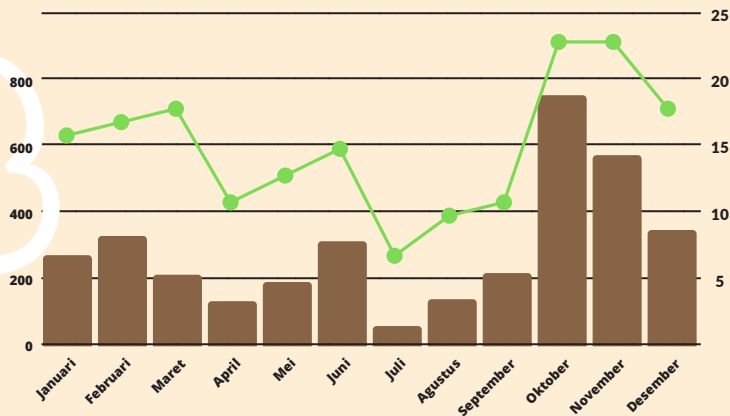


Sungai Ngasinan merupakan sungai terpanjang di Kabupaten Trenggalek dengan panjang 41.5 km, lebar 32 km dan kedalaman sungai 6.8 km

Jumlah curah hujan pada tahun 2022 sebesar 3.569 mm dengan jumlah hari hujan sebanyak 182 hari



Jumlah curah hujan dan jumlah hari hujan tertinggi terjadi pada bulan Oktober dengan curah hujan sebesar 757 mm dan hari hujan sebanyak 23 hari



■ Jumlah curah hujan

● Jumlah hari hujan





**PENJELASAN TEKNIS****TECHNICAL NOTES**

- |   |  |
|---|--|
| <p>1. Kabupaten Trenggalek merupakan kabupaten yang terletak di bagian selatan dari wilayah Provinsi Jawa Timur, yang terletak pada 111o 24' - 112o 11' BT dan 7o 53' - 8o 34' LS.</p>  | <p>1. <i>Trenggalek Regency is located in the south past of East Java Province. It lies between 111° 24' - 112° 11' East longitude and 7° 53' to 8° 34' south latitude.</i></p>                    |
| <p>2. Batas Daerah, di sebelah utara berbatasan dengan wilayah Kabupaten Tulungagung dan Ponorogo, Kabupaten Tulungagung di sebelah timur. Kabupaten Ponorogo dan Pacitan di sebelah barat, dan di sebelah selatan adalah Samudera Indonesia.</p> | <p>2. <i>Regency bourder, Tulungagung and Ponorogo Regency in Nouth side, Tulungagung Regency in East side, Ponorogo and Pacitan Regency in West side and Samudera Indonesiain South side.</i></p> |
| <p>3. Iklim. Kabupaten Trenggalek berada di sekitar garis khatulistiwa, mempunyai musim kemarau dan musim penghujan. Bulan September–April merupakan musim penghujan, dan musim kemarau terjadi pada bulan mei–agustus.</p>                       | <p>3. <i>Climate. Trenggalek Regency is in equator line. They are dry seasons and rainy seasons. Rainy season lasts from September to April and Dry season lasts from May to August.</i></p>       |
| <p>4. Keadaan Cuaca dan Curah Hujan, Data cuaca dan curah hujan menunjukkan pola musim penghujan dan musim kemarau setiap tahunnya.</p>   | <p>4. <i>The Situation of Weather and Rainfall, Data weather and Rainfall show the condition of rainy season and Dry season every year.</i></p>  |

<https://trenggalekkab.bps.go.id>

**ULASAN****Luas Wilayah**

Luas wilayah Kabupaten Trenggalek adalah seluas 1.261,40 Km<sup>2</sup>. Kabupaten Trenggalek terdiri atas 14 kecamatan. Kecamatan terluas adalah Kecamatan Munjungan dan Watulimo yaitu sebesar 12,27 persen dan 12,24 persen dari luas Kabupaten Trenggalek.

**Iklim**

Jumlah rata-rata curah hujan Kabupaten Trenggalek tahun 2022 adalah 297 mm per bulan dan rata-rata Hari Hujan tiap bulan adalah 15 hari.

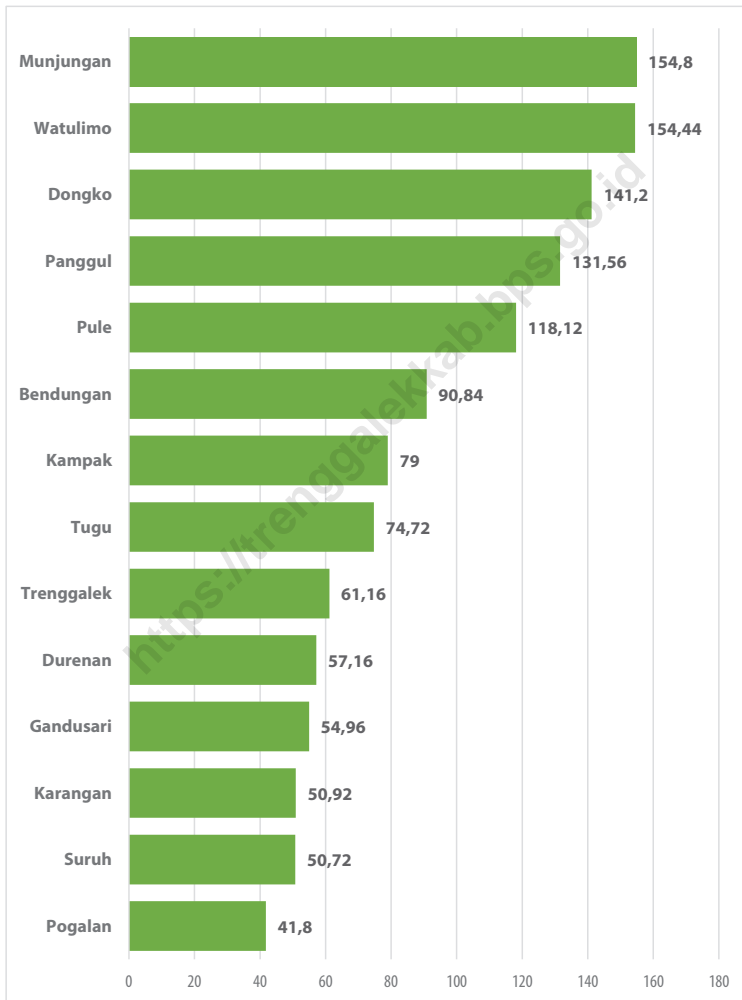
**DESCRIPTION****Area**

*The area of Trenggalek Regency is 1,261.40 Km<sup>2</sup>. Trenggalek Regency consists of 14 sub districts. The largest sub-district is Munjungan and Watulimo sub-district which is 12.27 percent and 12.24 percent of Trenggalek Regency's area.*

**Climate**

*The average amount of rainfall in Trenggalek Regency in 2022 is 297 mm a month and the average rainy day per month is 15*

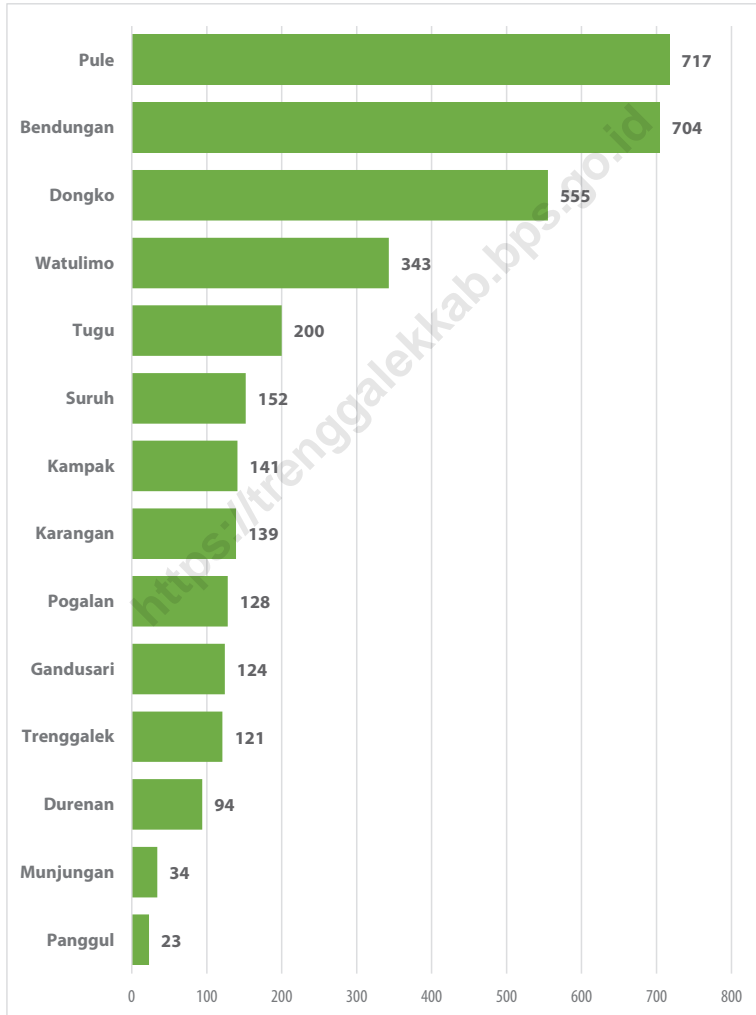
**Gambar** 1.1 **Luas Daerah menurut Kecamatan (km<sup>2</sup>), 2022**  
**Figures** **Area of Subdistrict (km<sup>2</sup>), 2022**



Sumber/Source: Badan Pertanahan Nasional Kabupaten Trenggalek / The National Land Agency of Trenggalek

**Gambar**  
**Figures** 1.2

**Tinggi Wilayah Menurut Kecamatan di Kabupaten  
Treggalek (mdpl), 2022**  
**Altitude by Subdistrict in Treggalek Regency (mdpl),  
2022**



Sumber/Source : Kanwil Badan Pertanahan Nasional Provinsi Jawa Tengah/National Landagency Council of Jawa Tengah Province

## 1.1 KEADAAN GEOGRAFI GEOGRAPHY CONDITION

**Tabel** 1.1.1 **Luas Daerah dan Jumlah Pulau Menurut Kecamatan di Kabupaten Trenggalek, 2022**  
**Table** 1.1.1 **Total Area and Number of Islands by Subdistrict in Trenggalek Regency, 2022**

Kecamatan Subdistrict	Ibukota Kecamatan Capital of Subdistrict	Luas Total Area (km <sup>2</sup> /sq.km)
(1)	(2)	(3)
010. Panggul	Wonocoyo	131,56
020. Munjungan	Munjungan	154,80
030. Watulimo	Prigi	154,44
040. Kampak	Bendoagung	79,00
050. Dongko	Dongko	141,20
060. Pule	Pule	118,12
070. Karangan	Karangan	50,92
071. Suruh	Suruh	50,72
080. Gandusari	Gandusari	54,96
090. Durenan	Kendalrejo	57,16
100. Pogalan	Ngadirenggo	41,80
110. Trenggalek	Ngantru	61,16
120. Tugu	Gondang	74,72
130. Bendungan	Dompyong	90,84
<b>Kabupaten Trenggalek</b>	<b>Trenggalek</b>	<b>1261,40</b>

Lanjutan Tabel/*Continued Table 1.1.1*

Kecamatan <i>Subdistrict</i>	Persentase terhadap Luas Kabupaten/ Kota <i>Percentage to Regency/Municipal Area</i>	Jumlah Pulau <i>Number of Islands</i>
(1)	(4)	(5)
010. Panggul	10,43	...
020. Munjungan	12,27	...
030. Watulimo	12,24	...
040. Kampak	6,26	...
050. Dongko	11,19	...
060. Pule	9,36	...
070. Karang	4,04	...
071. Suruh	4,02	...
080. Gandusari	4,36	...
090. Durenan	4,53	...
100. Pogalan	3,31	...
110. Trenggalek	4,85	...
120. Tugu	5,92	...
130. Bendungan	7,20	...
<b>Kabupaten Trenggalek</b>	<b>100,00</b>	<b>...</b>

Sumber/*Source*: Badan Pertanahan Nasional Kabupaten Trenggalek / *The National Land Agency of Trenggalek*

**Tabel** 1.1.2 **Tinggi Wilayah dan Jarak ke Ibukota Kabupaten Menurut Kecamatan di Kabupaten Trenggalek, 2022**  
**Altitude and Distance to the Capital of Regency by Subdistrict in Trenggalek Regency, 2022**

Kecamatan Subdistrict	Tinggi Wilayah (mdpl) Altitude (m a.s.l)	Jarak ke Ibukota Kabupaten Distance to the Capital of Regency
(1)	(2)	(3)
010. Panggul	23	52
020. Munjungan	34	46
030. Watulimo	343	44
040. Kampak	141	18
050. Dongko	555	29
060. Pule	717	27
070. Karangan	139	7
071. Suruh	152	11
080. Gandusari	124	11
090. Durenan	94	15
100. Pogalan	128	8
110. Trenggalek	121	0
120. Tugu	200	7
130. Bendungan	704	19

Sumber/Source: Dinas Pekerjaan Umum & Penataan Ruang Kabupaten Trenggalek/PU Bina Marga and Irrigation Services of Trenggalek Regency



**Tabel**  
**Table** 1.1.3

**Nama dan Panjang Sungai di Kabupaten Trenggalek (Km),  
2022**  
**Name and Length of River in Trenggalek Regency (Km),  
2022**

<b>Nama Sungai</b> <i>The name of the river</i>	<b>Panjang</b> <i>Length (km)</i>	<b>Lebar Permukaan</b> <i>Wide (m)</i>	<b>Lebar Dasar Base</b> <i>Width (m)</i>	<b>Kedalaman</b> <i>Depth (m)</i>
(1)	(2)	(3)	(4)	(5)
Bagong	22,50	42,40	40,00	4,00
Sukun	11,00	10,00	8,00	4,00
Prambon	13,50	28,00	21,00	3,50
Kedungmoro	8,50	19,00	15,00	3,50
Klumutan	4,00	12,00	7,00	4,20
Jolok	2,25	11,00	9,00	3,75
Ngasinan	41,50	32,00	20,00	6,80
Klitik	7,25	9,50	7,50	2,40
Munjungan	5,50	30,00	20,00	4,00
Anjok	2,00	17,00	14,05	2,05
Darungan	4,50	8,00	8,00	4,00
Ngepeh	8,00	15,00	12,00	2,80
Duren	7,50	24,00	22,00	4,00
Mlinjon	19,00	34,00	28,00	3,00
Jati	15,00	30,00	24,00	3,40
Tawing	27,00	36,50	30,00	4,70
Gedangan	36,50	27,00	19,00	4,00

Lanjutan Tabel/*Continued Table 1.1.3*

<b>Nama Sungai</b> <i>The name of the river</i>	<b>Panjang</b> <i>Length (km)</i>	<b>Lebar Permukaan</b> <i>Wide (m)</i>	<b>Lebar Dasar Base</b> <i>Width (m)</i>	<b>Kedalaman</b> <i>Depth (m)</i>
(1)	(2)	(3)	(4)	(5)
Konang	17,00	40,00	30,00	4,00
Ngulung	6,00	18,00	16,00	3,50
Bungur	2,00	45,00	40,00	3,50
Craken	5,00	15,00	11,00	3,50
TumpakNongko	14,00	-	-	-
Songo	4,00	-	-	-
Karanggandu	3,50	-	-	-
Bubuk	2,00	16,00	15,00	3,50
Ngemplak	10,50	-	-	-
Sowan	5,50	-	-	-
Dongko	13,50	17,00	15,00	3,60

Sumber/*Source*: Dinas Pekerjaan Umum & Penataan Ruang / *Public Works Services and Spatial Planning*

## 1.2 KEADAAN IKLIM CLIMATE CONDITION

**Tabel** 1.2.1 **Pengamatan Unsur Iklim Menurut Kecamatan di Kabupaten Trenggalek, 2022**  
*Observation of Climate Elements By Subdistrict in Trenggalek Regency, 2022*

Bulan Month	Suhu/Temperature (°C)			Kelembaban/Humidity (%)		
	Minimum	Rata-rata Average	Maksimum Maximum	Minimum	Rata-rata Average	Maksimum Maximum
(1)	(2)	(3)	(4)	(5)	(6)	(7)
Januari/January	...	...	...	...	...	...
Februari/February	...	...	...	...	...	...
Maret/March	...	...	...	...	...	...
April/April	...	...	...	...	...	...
Mei/May	...	...	...	...	...	...
Juni/June	...	...	...	...	...	...
Juli/July	...	...	...	...	...	...
Agustus/August	...	...	...	...	...	...
September/September	...	...	...	...	...	...
Oktober/October	...	...	...	...	...	...
November/November	...	...	...	...	...	...
Desember/December	...	...	...	...	...	...
<b>Trenggalek</b>	...	...	...	...	...	...

Sumber/Source: Dinas Pekerjaan Umum & Penataan Ruang Kabupaten Trenggalek/PU Bina Marga and Irrigation Services of Trenggalek Regency

Lanjutan Tabel/*Continued Table 1.2.1*

Bulan Month	Kecepatan Angin (m./det) Wind Velocity (m/sec)			Tekanan Udara/Atmospheric Pressure (mbar)		
	Minimum	Rata-rata Average	Maksimum Maximum	Minimum	Rata-rata Average	Maksimum Maximum
(1)	(2)	(3)	(4)	(5)	(6)	(7)
Januari/January	...	...	...	...	...	...
Februari/February	...	...	...	...	...	...
Maret/March	...	...	...	...	...	...
April/April	...	...	...	...	...	...
Mei/May	...	...	...	...	...	...
Juni/June	...	...	...	...	...	...
Juli/July	...	...	...	...	...	...
Agustus/August	...	...	...	...	...	...
September/September	...	...	...	...	...	...
Oktober/October	...	...	...	...	...	...
November/November	...	...	...	...	...	...
Desember/December	...	...	...	...	...	...
<b>Trenggalek</b>	...	...	...	...	...	...

Lanjutan Tabel/*Continued Table 1.2.1*

<b>Bulan Month</b>	<b>Jumlah Curah Hujan Number of Precipitation (mm)</b>	<b>Jumlah Hari Hujan (hari) Number of Rainy Days (day)</b>	<b>Penyinaran Matahari Duration of Sunshine (%)</b>
(1)	(2)	(3)	(4)
Januari/January	274	16	...
Februari/February	332	17	...
Maret/March	215	18	...
April/April	135	11	...
Mei/May	193	13	...
Juni/June	316	15	...
Juli/July	60	7	...
Agustus/August	141	10	...
September/September	220	11	...
Oktober/October	757	23	...
November/November	576	23	...
Desember/December	350	18	...
<b>Trenggalek</b>	<b>297</b>	<b>15</b>	...



# PEMERINTAHAN

## TOURISM

### Jumlah Pegawai Negeri Sipil (PNS) di Kabupaten Trenggalek Tahun 2022

*Number of Civil Servant in Trenggalek Regency 2022*

**6.395** orang  
people

#### Jumlah Pegawai Negeri Sipil laki-laki di Kabupaten Trenggalek Tahun 2022

*Number of male Civil Servants in Trenggalek Regency 2022*

**2.949** orang  
people

#### Jumlah Pegawai Negeri Sipil perempuan di Kabupaten Trenggalek Tahun 2022

*Number of female Civil Servants in Trenggalek Regency 2022*

**3.446** orang  
people







**PENJELASAN TEKNIS**

1. Pemerintahan adalah suatu sistem yang mengatur segala kegiatan masyarakat dalam suatu daerah/wilayah/negara yang meliputi segala aspek kehidupan berdasarkan norma-norma tertentu.
2. Kabupaten Trenggalek sebagai salah satu kabupaten di Provinsi Jawa Timur mempunyai sistem pemerintahan yang sama dengan kabupaten-kabupaten lain. Unit pemerintahan di bawah Kabupaten secara langsung adalah kecamatan. Masing-masing kecamatan terdiri dari beberapa desa, masing-masing desa terbagi atas dusun/lingkungan, rukun kampung dan rukun tetangga (RT).
3. Berdasarkan Tingkat perkembangan desa, setiap desa dapat dikelompokkan menjadi 3 tingkat, yaitu Desa Swadaya, Desa Swakarya dan Desa Swasembada.
4. Desa adalah desa dan desa adat atau yang disebut dengan nama lain, selanjutnya disebut Desa adalah kesatuan masyarakat hukum yang memiliki batas wilayah yang berwenang untuk mengatur dan mengurus urusan pemerintahan, kepentingan masyarakat setempat berdasarkan prakarsa masyarakat, hak asal

**TECHNICAL NOTES**

1. *Governance is a system which arranges all activities in community in region/area/country which covers all the side of live based on certain norms.*
2. *Trenggalek Regency as one of Regency in East Java Regency has the same Governance system with the other regencies Governance unit under Regency is distrct Each sub regency consist of some villages, from each village is divided into dusun / lingkungan, rukun kampung and rukun tetangga (RT)*
3. *Based on the development of village, each village can be categorized into three level, they are Swadaya village, Swakarsa village and Swasembada village*
4. *Village is village and custom village or that is called by other terms, hereinafter referred to as the village is the unity of the legal community who have territorial boundaries that are authorized to regulate and manage government affairs, the interest of local communities community initiatives, the origin and local customs that are*

usul, dan/atau hak tradisional yang diakui dan dihormati dalam sistem Pemerintahan Negara Kesatuan Republik Indonesia (Undang-Undang Nomor 6 Tahun 2014 tentang Desa).

*acknowledged and respected within the unitary System of Government Republic of Indonesia (Law No. 6 Year 2014 about Village).*

5. Kelurahan adalah suatu wilayah yang dipimpin oleh seorang Lurah sebagai perangkat daerah kabupaten dan atau daerah kota di bawah kecamatan (Undang-Undang No. 32 Tahun 2004 tentang Pemerintahan Daerah

5. *Special village is an area that is led by a special village head (lurah) as an apparatus of regency and or municipality under the district (law no 32/2004 about local governmental)*

6. Anggota Dewan Perwakilan Rakyat Daerah (DPRD) dipilih melalui pemilihan umum (pemilu) dan dilantik dalam masa jabatan lima tahun.

6. *Regional House of Representatives (DPRD) members are elected through a general election and appointed for a five-years membership.*

7. Pegawai Negeri Sipil (PNS) adalah setiap warga negara Republik Indonesia yang telah memenuhi syarat yang ditentukan, diangkat oleh pejabat yang berwenang dan disertai tugas dalam jabatan negeri, atau disertai tugas negara lainnya, dan digaji berdasarkan peraturan perundang-undangan yang berlaku. PNS terdiri dari PNS pusat dan PNS daerah.

7. *Civil servants (PNS) is every citizen of the Republic of Indonesia which have been determined eligible, be appointed by the competent authority and assigned the task in a country office, or charge of any other country, and paid based on legislation and regulations. PNS consists of the central and regional civil servants.*

**ULASAN**

Kabupaten Trenggalek dengan luas wilayah seluas 1.261,40 km<sup>2</sup>. Dibagi habis menjadi 14 kecamatan, 152 desa, 5 kelurahan, 1.260 Rukun Warga (RW) dan 4.517 Rukun Tetangga (RT).

Jumlah anggota DPRD Kabupaten Trenggalek hasil Pemilu 2019 sebanyak 45 orang. Partai yang memperoleh kursi terbanyak adalah PKB dan PDI-P yaitu 11 dan 9 orang.

Jumlah Pegawai Negeri Sipil di Kabupaten Trenggalek berdasarkan jenis kelamin berjumlah 2.949 Laki-laki dan 3.446 perempuan. Pegawai Negeri Sipil ini terbagi sesuai dengan jabatannya, yaitu Fungsional Umum 1.699 orang, Fungsional tertentu 4.434 orang dan structural sebanyak 592 orang.

**DESCRIPTION**

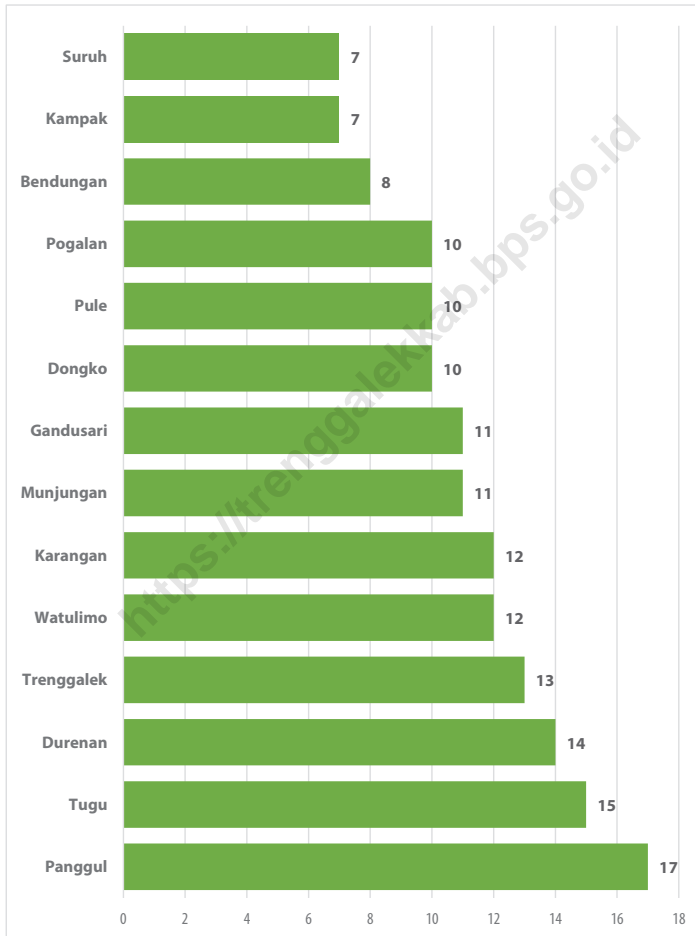
*Trenggalek Regency which is about 1.261,40 km<sup>2</sup>, divided in to 14 subdistricts, 152 villages, 5 wards 1.260 group of citizen (RW) and 4.517 group of neighbour hood (RT).*

*The number of Parlement members in Trenggalek as a result of General Election in 2019 is 45 members, The Party which sent most personel are PKB and PDI-P, it's 11 and 9 members.*

*The number of Civil servants in Trenggalek Regency based on sex are 2.949 males and 3.446 females. Civil servants are divided according to their occupation, namely the Staf General Functional 1.699 people, Specific Functional 4.434 people and Structural are 592 people.*

**Gambar** 2.1  
**Figures**

**Jumlah Desa<sup>1</sup>/Kelurahan Menurut Kecamatan di Kabupaten Trenggalek, 2022**  
**Number of Villages<sup>1</sup>/Kelurahan by Subdistrict in Trenggalek Regency, 2022**



Sumber/Source : Peraturan Kepala Badan Pusat Statistik Nomor 29 Tahun 2018 Tanggal 15 Januari 2018 tentang Perubahan Atas Peraturan Kepala Badan Pusat Statistik Nomor 55 Tahun 2017 tentang Kode dan Nama Wilayah Kerja Statistik Tahun 2017  
*Chief Statistician Regulation Number 29/2018, January 15 2018, as a revision of Chief Statistician regulation Number 55 of 2017 on Code and Name of Regional Level of Data Collection*

## 2.1 WILAYAH ADMINISTRATIF ADMINISTRATIVE AREA

**Tabel** 2.1.1 Jumlah Desa<sup>1</sup>/Kelurahan Menurut Kecamatan di Kabupaten Trenggalek, 2018–2022  
**Table** 2.1.1 Number of Villages<sup>1</sup>/Kelurahan by Subdistrict in Trenggalek Regency, 2018–2022

Kecamatan Subdistrict	2018	2019	2020	2021	2022
(1)	(2)	(3)	(4)	(5)	(6)
010. Panggul	17	17	17	17	17
020. Munjungan	11	11	11	11	11
030. Watulimo	12	12	12	12	12
040. Kampak	7	7	7	7	7
050. Dongko	10	10	10	10	10
060. Pule	10	10	10	10	10
070. Karang	12	12	12	12	12
071. Suruh	7	7	7	7	7
080. Gandusari	11	11	11	11	11
090. Durenan	14	14	14	14	14
100. Pogalan	10	10	10	10	10
110. Trenggalek	13	13	13	13	13
120. Tugu	15	15	15	15	15
130. Bendungan	8	8	8	8	8
<b>Kabupaten Trenggalek</b>	<b>157</b>	<b>157</b>	<b>157</b>	<b>157</b>	<b>157</b>

Catatan/Note: <sup>1</sup>Termasuk Unit Permukiman Transmigrasi (UPT)/Include Transmigration Settlement Unit  
 Sumber/Source: Peraturan Kepala Badan Pusat Statistik Nomor 29 Tahun 2018 Tanggal 15 Januari 2018 tentang Perubahan Atas Peraturan Kepala Badan Pusat Statistik Nomor 55 Tahun 2017 tentang Kode dan Nama Wilayah Kerja Statistik Tahun 2017  
 Chief Statistician Regulation Number 29/2018, January 15 2018, as a revision of Chief Statistician regulation Number 55 of 2017 on Code and Name of Regional Level of Data Collection

**Tabel**  
**Table** 2.1.2

**Jumlah Kelurahan Menurut Kecamatan di Kabupaten  
Treggalek, 2018–2022**  
**Number of Kelurahan by Subdistrict in Treggalek Regency,  
2018–2022**

Kecamatan Subdistrict	2018	2019	2020	2021	2022
(1)	(2)	(3)	(4)	(5)	(6)
010. Panggul	-	-	-	-	-
020. Munjungan	-	-	-	-	-
030. Watulimo	-	-	-	-	-
040. Kampak	-	-	-	-	-
050. Dongko	-	-	-	-	-
060. Pule	-	-	-	-	-
070. Karang	-	-	-	-	-
071. Suruh	-	-	-	-	-
080. Gandusari	-	-	-	-	-
090. Durenan	-	-	-	-	-
100. Pogalan	-	-	-	-	-
110. Treggalek	5	5	5	5	5
120. Tugu	-	-	-	-	-
130. Bendungan	-	-	-	-	-
<b>Kabupaten Treggalek</b>	<b>5</b>	<b>5</b>	<b>5</b>	<b>5</b>	<b>5</b>

Sumber/Source: Peraturan Kepala Badan Pusat Statistik Nomor 29 Tahun 2018 Tanggal 15 Januari 2018 tentang Perubahan Atas Peraturan Kepala Badan Pusat Statistik Nomor 55 Tahun 2017 tentang Kode dan Nama Wilayah Kerja Statistik Tahun 2017  
Chief Statistician Regulation Number 29/2018, January 15 2018, as a revision of Chief Statistician regulation Number 55 of 2017 on Code and Name of Regional Level of Data Collection

**Tabel**  
**Table** 2.1.3

**Jumlah Rukun Warga dan Rukun Tetangga Menurut  
Kecamatan di Kabupaten Trenggalek, 2022**  
*Number of Community Groups and Neighbourhood Groups  
by Subdistrict in Trenggalek Regency, 2022*

Kecamatan Subdistrict	Rukun Warga (RW) Community Groups		Rukun Tetangga (RT) Neighbourhood Groups	
	2021	2022	2021	2022
(1)	(2)	(3)	(4)	(5)
010. Panggul	155	155	521	521
020. Munjungan	66	66	356	356
030. Watulimo	79	79	336	336
040. Kampak	76	76	251	251
050. Dongko	115	115	459	459
060. Pule	93	93	379	379
070. Karanganyan	71	71	296	296
071. Suruh	41	41	189	189
080. Gandusari	125	125	328	328
090. Durenan	81	81	313	313
100. Pogalan	121	121	319	319
110. Trenggalek	74	74	244	244
120. Tugu	99	99	324	324
130. Bendungan	64	64	202	202
<b>Kabupaten Trenggalek</b>	<b>1 260</b>	<b>1 260</b>	<b>4 517</b>	<b>4 517</b>

Sumber/Source: Peraturan Kepala Badan Pusat Statistik Nomor 29 Tahun 2018 Tanggal 15 Januari 2018 tentang Perubahan Atas Peraturan Kepala Badan Pusat Statistik Nomor 55 Tahun 2017 tentang Kode dan Nama Wilayah Kerja Statistik Tahun 2017  
*Chief Statistician Regulation Number 29/2018, January 15 2018, as a revision of Chief Statistician regulation Number 55 of 2017 on Code and Name of Regional Level of Data Collection*

## 2.2 DEWAN PERWAKILAN RAKYAT DAERAH REGIONAL HOUSE OF REPRESENTATIVE

**Tabel** 2.2.1 **Jumlah Anggota Dewan Perwakilan Rakyat Daerah Menurut Partai Politik dan Jenis Kelamin di Kabupaten Trenggalek, 2022**  
*Number of Regional House of Representatives's Members by Political Parties and Sex in Trenggalek Regency 2022*

No	Partai Politik <i>Political Parties</i>	Jenis Kelamin <i>Sex</i>		Jumlah <i>Total</i>
		Laki-laki <i>Male</i>	Perempuan <i>Female</i>	
(1)	(2)	(3)	(4)	(5)
1.	Partai Kebangkitan Bangsa (PKB)	10	1	11
2.	Partai Persatuan Pembangunan (PPP)	1	-	1
3.	Partai Demokrasi Indonesia Perjuangan (PDI-P)	8	1	9
4.	Partai Golongan Karya (Golkar)	5	1	6
5.	Partai Hati Nurani Rakyat (Hanura)	2	-	2
6.	Partai Demokrat (PD)	5	-	5
7.	Partai Gerakan Indonesia Raya (Gerindra)	3	-	3
8.	Partai Amanat Nasional (PAN)	2	-	2
9.	Partai Keadilan Sejahtera (PKS)	6	-	6
<b>Kabupaten Trenggalek</b>		<b>42</b>	<b>3</b>	<b>45</b>

Sumber/Source: Komisi Pemilihan Umum Kabupaten Trenggalek/*The National General Election Commission of Trenggalek Regency*



**Tabel**  
**Table** 2.2.2

**Jumlah Anggota DPRD Hasil Pemilu 2019 Menurut Pendidikan dan Jenis Kelamin di Kabupaten Trenggalek**  
**Number of Assembly Members Election Result of 2019 Detailed Based on Education and Sex in Trenggalek Regency**

No	Partai Politik Political Parties	Jumlah Anggota DPRD Number of Assembly Members		
		Laki-laki Male	Perempuan Female	Jumlah Total
(1)	(2)	(3)	(4)	(5)
1.	SD / Elementary School	-	-	-
2.	SLTP/MTs / Junior High School	-	-	-
3.	SLTA/SMK/MA / Senior High School	8	-	8
4.	D-III/Sarjana Muda / Academy	-	-	-
5.	D-IV	-	-	-
6.	S-1 / Bachelor	23	2	25
7.	S-2 / Master	10	1	11
8.	S-3 / Doctorate	1	-	1
<b>Kabupaten Trenggalek</b>		<b>42</b>	<b>3</b>	<b>45</b>

Sumber/Source: Komisi Pemilihan Umum Kabupaten Trenggalek/The National General Election Commission of Trenggalek Regency

**Tabel 2.2.3** Jumlah Anggota DPRD Hasil Pemilu 2019 Dirinci Menurut Fraksi di Kabupaten Trenggalek  
**Table** *Number of Assembly Members Election Result of 2019 Detailed Based on Faction in Trenggalek Regency*

No	Fraksi Faction	Jumlah Anggota DPRD Number of Assembly Members
(1)	(2)	(3)
1.	Fraksi Kebangkitan Bangsa	11
2.	Fraksi Demokrasi Indonesia Perjuangan	9
3.	Fraksi PARI	8
4.	Fraksi Golongan Karya	6
5.	Fraksi Demokrat	5
6.	Fraksi Keadilan Sejahtera	6
<b>Kabupaten Trenggalek</b>		<b>45</b>

Sumber/Source: Sekretariat DPRD Trenggalek / Regional House of Representative Secretary of Trenggalek Regency

**Tabel 2.2.4** Jumlah Anggota DPRD Dirinci Menurut Kelompok Umur di Kabupaten Trenggalek, 2022  
**Number of Assembly Members Detailed Based on Ages Group in Trenggalek Regency 2022**

No	Fraksi Faction	Jumlah Anggota DPRD Number of Assembly Members
(1)	(2)	(3)
1.	21 - 35 Tahun/Years Old	2
2.	36 - 49 Tahun/Years Old	14
3.	50 - 59 Tahun/Years Old	23
4.	60 Tahun Keatas/Years Old	6
<b>Kabupaten Trenggalek</b>		<b>45</b>

Sumber/Source: Sekretariat DPRD Trenggalek / Regional House of Representative Secretary of Trenggalek Regency

**Tabel 2.2.5**      **Rekapitulasi Jumlah Pemilih Pada Pemilu Presiden, 2019**  
**Table**      **Recapitulation of Voters in the Presidential Election, 2019**

No	Kecamatan Subdistricts	TPS	Jumlah Pemilih		
			Laki-laki Male	Perempuan Female	Jumlah Total
(1)	(2)	(3)	(4)	(5)	(6)
1.	Panggul	250	32 273	31 943	64 216
2.	Munjungan	204	20 979	20 640	41 619
3.	Watulimo	277	27 298	26 634	53 932
4.	Kampak	140	14 884	14 836	29 720
5.	Dongko	232	27 061	26 130	53 191
6.	Pule	192	22 823	22 519	45 342
7.	Karangan	163	19 179	19 765	38 944
8.	Suruh	99	10 549	10 528	21 077
9.	Gandusari	160	20 714	20 725	41 439
10.	Durenan	163	19 764	20 063	39 827
11.	Pogalan	164	20 409	20 426	40 835
12.	Trenggalek	206	24 711	25 541	50 252
13.	Tugu	161	19 375	20 039	39 414
14.	Bendungan	101	10 965	10 976	21 941
<b>Kabupaten Trenggalek</b>		<b>2 512</b>	<b>290 984</b>	<b>290 765</b>	<b>581 740</b>

Sumber/Source: Komisi Pemilihan Umum Kabupaten Trenggalek/The National General Election Commission of Trenggalek Regency

## 2.3 SUMBER DAYA MANUSIA HUMAN RESOURCES

**Tabel 2.3.1** Jumlah Pegawai Negeri Sipil Menurut Jabatan dan Jenis Kelamin di Kabupaten Trenggalek, Desember 2021 dan Desember 2022  
*Number of Civil Servants by Occupation and Sex in Trenggalek Regency, December 2021 and December 2022*

Jabatan <i>Occupation</i>	2021		Jumlah <i>Total</i>
	Laki-laki <i>Male</i>	Perempuan <i>Female</i>	
(1)	(2)	(3)	(4)
Fungsional Tertentu Specific Functional	1724	2710	4434
Pelaksana/Fungsional Umum/Staf General Functional	1126	573	1699
Struktural / Structural			
Eselon V/ 5th Echelon	9	9	18
Eselon IV/ 4th Echelon	247	187	434
Eselon III/ 3rd Echelon	89	27	116
Eselon II/ 2nd Echelon	20	4	24
Eselon I/ 1st Echelon	-	-	-
<b>Jumlah/Total</b>	<b>3215</b>	<b>3510</b>	<b>6725</b>

Lanjutan Tabel/*Continued Table 2.3.1*

Jabatan <i>Occupation</i>	2022		
	Laki-laki <i>Male</i>	Perempuan <i>Female</i>	Jumlah <i>Total</i>
(1)	(2)	(3)	(4)
<i>Fungsional Tertentu Specific Functional</i>	1.648	2.765	4.413
<i>"Pelaksana/Fungsional Umum/Staf General Functional"</i>	1.056	581	1.637
<i>Struktural / Structural</i>	245	100	345
<i>Eselon V/ 5th Echelon</i>	0	0	0
<i>Eselon IV/ 4th Echelon</i>	119	67	186
<i>Eselon III/ 3rd Echelon</i>	108	29	137
<i>Eselon II/ 2nd Echelon</i>	18	4	22
<i>Eselon I/ 1st Echelon</i>	0	0	0
<b>Jumlah/Total</b>	<b>2.949</b>	<b>3.446</b>	<b>6.395</b>

Sumber/*Source*: Badan Kepegawaian, Pendidikan dan Pelatihan Daerah Kabupaten Trenggalek/*Regional Personnel Affairs, Education and Training Agency of Trenggalek Regency*

**Tabel**  
**Table** 2.3.2

**Jumlah Pegawai Negeri Sipil Menurut Tingkat Pendidikan dan Jenis Kelamin di Kabupaten Trenggalek, Desember 2021 dan Desember 2022**  
**Number of Civil Servants by Educational Level and Sex in Trenggalek Regency, Desember 2021 and Desember 2022**

Tingkat Pendidikan <i>Educational Level</i>	2021		
	Laki-laki <i>Male</i>	Perempuan <i>Female</i>	Jumlah <i>Total</i>
(1)	(2)	(3)	(4)
Sampai dengan SD <i>Up to Primary School</i>	73	6	79
SMP/Sederajat <i>General Vocational/Junior High School</i>	163	12	175
SMA/Sederajat <i>General Vocational/Senior High School</i>	694	311	1005
Diploma I, II/Akta I, II <i>Diploma I/Akta I</i>	54	47	101
Diploma III/Akta III/Sarjana Muda <i>Diploma III/Akta III/Bachelor</i>	271	677	948
Tingkat Sarjana/Doktor/Ph.D <i>University Graduates</i>	1960	2457	4417
<b>Jumlah/Total</b>	<b>3215</b>	<b>3510</b>	<b>6725</b>

Lanjutan Tabel/*Continued Table 2.3.2*

Tingkat Pendidikan <i>Educational Level</i>	2022		
	Laki-laki <i>Male</i>	Perempuan <i>Female</i>	Jumlah <i>Total</i>
(1)	(2)	(3)	(4)
Sampai dengan SD <i>Up to Primary School</i>	60	4	64
SMP/Sederajat <i>General Vocational/Junior High School</i>	145	12	157
SMA/Sederajat <i>General Vocational/Senior High School</i>	646	291	937
Diploma I, II/Akta I, II <i>Diploma I/Akta I</i>	37	27	64
Diploma III/Akta III/Sarjana Muda <i>Diploma III/Akta III/Bachelor</i>	296	792	1.088
Tingkat Sarjana/Doktor/Ph.D <i>University Graduates</i>	1.765	2.320	4.085
<b>Jumlah/Total</b>	<b>2.949</b>	<b>3.446</b>	<b>6.395</b>

Sumber/Source: Badan Kepegawaian, Pendidikan dan Pelatihan Daerah Kabupaten Trenggalek/*Regional Personnel Affairs, Education and Training Agency of Trenggalek Regency*



**Tabel**  
**Table** 2.3.3

**Jumlah Pegawai Negeri Sipil Menurut Tingkat  
Kepangkatan dan Jenis Kelamin di Kabupaten Trenggalek,  
Desember 2021 dan Desember 2022**  
*Number of Civil Servants by Hierarchy and Sex in  
Trenggalek Regency, Desember 2021 and Desember  
2022*

Pangkat/Golongan/Ruang Hierarchy	PNS		
	Laki-laki Male	Perempuan Female	Jumlah Total
(1)	(2)	(3)	(4)
<b>Golongan I/Range I</b>	<b>73</b>	<b>4</b>	<b>77</b>
1. I/A (Juru Muda/Junior Clerk)	0	0	0
2. I/B (Juru Muda Tingkat I/First Class Junior Clerk)	0	0	0
3. I/C (Juru/Clerk)	8	0	8
4. I/D (Juru Tingkat I/First Class Clerk)	65	4	69
<b>Golongan II/Range II</b>	<b>763</b>	<b>506</b>	<b>1 269</b>
5. II/A (Pengatur Muda/Junior Supervisor)	60	2	62
6. II/B (Pengatur Muda Tingkat I/First Class Junior Supervisor)	130	15	145
7. II/C (Pengatur/Supervisor)	200	248	448
8. II/D (Pengatur Tingkat I/First Class Supervisor)	373	241	614
<b>Golongan III/Range III</b>	<b>1 388</b>	<b>2 066</b>	<b>3 454</b>
9. III/A (Penata Muda/Junior Superintendent)	344	508	852
10. III/B (Penata Muda Tingkat I/First Class Junior Superintendent)	259	393	652
11. III/C (Penata/Superintendent)	348	545	893
12. III/D (Penata Tingkat I/First Class Superintendent)	437	620	1,057
<b>Golongan IV/Range IV</b>	<b>725</b>	<b>870</b>	<b>1 595</b>
13. IV/A (Pembina/Administrator)	300	262	562
14. IV/B (Pembina Tingkat I/First Class Administrator)	375	553	928
15. IV/C (Pembina Utama Muda/Junior Administrator)	43	53	96
16. IV/D (Pembina Utama Madya/Middle Administrator)	7	2	9
17. IV/E (Pembina Utama/Senior Administrator)	0	0	0
Kelas V	0	0	0
Kelas VII	0	0	0
Kelas IX	0	0	0
<b>Jumlah/Total</b>	<b>2 949</b>	<b>3 446</b>	<b>6 395</b>

Lanjutan Tabel/Continued Table 2.3.3

Pangkat/Golongan/Ruang Hierarchy	PPPK		
	Laki-laki Male	Perempuan Female	Jumlah Total
(1)	(2)	(3)	(4)
<b>Golongan I/Range I</b>	<b>0</b>	<b>0</b>	<b>0</b>
1. I/A (Juru Muda/Junior Clerk)	0	0	0
2. I/B (Juru Muda Tingkat I/First Class Junior Clerk)	0	0	0
3. I/C (Juru/Clerk)	0	0	0
4. I/D (Juru Tingkat I/First Class Clerk)	0	0	0
<b>Golongan II/Range II</b>	<b>0</b>	<b>0</b>	<b>0</b>
5. II/A (Pengatur Muda/Junior Supervisor)	0	0	0
6. II/B (Pengatur Muda Tingkat I/First Class Junior Supervisor)	0	0	0
7. II/C (Pengatur/Supervisor)	0	0	0
8. II/D (Pengatur Tingkat I/First Class Supervisor)	0	0	0
<b>Golongan III/Range III</b>	<b>0</b>	<b>0</b>	<b>0</b>
9. III/A (Penata Muda/Junior Superintendent)	0	0	0
10. III/B (Penata Muda Tingkat I/First Class Junior Superintendent)	0	0	0
11. III/C (Penata/Superintendent)	0	0	0
12. III/D (Penata Tingkat I/First Class Superintendent)	0	0	0
<b>Golongan IV/Range IV</b>	<b>0</b>	<b>0</b>	<b>0</b>
13. IV/A (Pembina/Administrator)	0	0	0
14. IV/B (Pembina Tingkat I/First Class Administrator)	0	0	0
15. IV/C (Pembina Utama Muda/Junior Administrator)	0	0	0
16. IV/D (Pembina Utama Madya/Middle Administrator)	0	0	0
17. IV/E (Pembina Utama/Senior Administrator)	0	0	0
Kelas V	18	7	25
Kelas VII	25	88	113
Kelas IX	280	416	696
<b>Jumlah/Total</b>	<b>323</b>	<b>511</b>	<b>834</b>

Lanjutan Tabel/*Continued Table 2.3.3*

Pangkat/Golongan/Ruang <i>Hierarchy</i>	ASN		
	Laki-laki <i>Male</i>	Perempuan <i>Female</i>	Jumlah <i>Total</i>
(1)	(2)	(3)	(4)
<b>Golongan I/Range I</b>	<b>73</b>	<b>4</b>	<b>77</b>
1. I/A (Juru Muda/ <i>Junior Clerk</i> )	0	0	0
2. I/B (Juru Muda Tingkat I/ <i>First Class Junior Clerk</i> )	0	0	0
3. I/C (Juru/ <i>Clerk</i> )	8	0	8
4. I/D (Juru Tingkat I/ <i>First Class Clerk</i> )	65	4	69
<b>Golongan II/Range II</b>	<b>763</b>	<b>506</b>	<b>1 269</b>
5. II/A (Pengatur Muda/ <i>Junior Supervisor</i> )	60	2	62
6. II/B (Pengatur Muda Tingkat I/ <i>First Class Junior Supervisor</i> )	130	15	145
7. II/C (Pengatur/ <i>Supervisor</i> )	200	248	448
8. II/D (Pengatur Tingkat I/ <i>First Class Supervisor</i> )	373	241	614
<b>Golongan III/Range III</b>	<b>1 388</b>	<b>2 066</b>	<b>3 454</b>
9. III/A (Penata Muda/ <i>Junior Superintendent</i> )	344	508	852
10. III/B (Penata Muda Tingkat I/ <i>First Class Junior Superintendent</i> )	259	393	652
11. III/C (Penata/ <i>Superintendent</i> )	348	545	893
12. III/D (Penata Tingkat I/ <i>First Class Superintendent</i> )	437	620	1,057
<b>Golongan IV/Range IV</b>	<b>725</b>	<b>870</b>	<b>1 595</b>
13. IV/A (Pembina/ <i>Administrator</i> )	300	262	562
14. IV/B (Pembina Tingkat I/ <i>First Class Administrator</i> )	375	553	928
15. IV/C (Pembina Utama Muda/ <i>Junior Administrator</i> )	43	53	96
16. IV/D (Pembina Utama Madya/ <i>Middle Administrator</i> )	7	2	9
17. IV/E (Pembina Utama/ <i>Senior Administrator</i> )	0	0	0
Kelas V	18	7	25
Kelas VII	25	88	113
Kelas IX	280	416	696
<b>Jumlah/Total</b>	<b>3 272</b>	<b>3 957</b>	<b>7 229</b>

Sumber/*Source*: Badan Kepegawaian, Pendidikan dan Pelatihan Daerah Kabupaten Trenggalek/*Regional Personnel Affairs, Education and Training Agency of Trenggalek Regency*

**Tabel**  
**Table** 2.3.4

**Jumlah Pegawai Negeri Sipil Menurut Dinas/Instansi  
Pemerintah dan Jenis Kelamin di Kabupaten Trenggalek,  
2022**  
*Number of Civil Servants by Institution/Office and Sex in  
Trenggalek Regency, 2022*

Dinas/Instansi Pemerintah <i>Hierarchy</i>	Jenis Kelamin/Sex		
	Laki-laki <i>Male</i>	Perempuan <i>Female</i>	Jumlah <i>Total</i>
(1)	(2)	(3)	(4)
Sekretariat Daerah	68	53	121
Sekretariat DPRD	21	10	31
Inspektorat	28	22	50
Dinas Pendidikan, Pemuda Dan Olahraga	1,468	1,805	3,273
Dinas Kesehatan, Pengendalian Penduduk Dan	446	1,158	1,604
Dinas Pekerjaan Umum Dan Penataan Ruang	79	18	97
Dinas Perumahan, Kawasan Permukiman Dan	76	16	92
Satuan Polisi Pamong Praja Dan Kebakaran	39	2	41
Dinas Sosial, Pemberdayaan Perempuan Dan	21	13	34
Dinas Perindustrian Dan Tenaga Kerja	19	11	30
Dinas Pertanian Dan Pangan	52	46	98
Dinas Kependudukan Dan Pencatatan Sipil	29	19	48
Dinas Pemberdayaan Masyarakat Dan Desa	24	12	36
Dinas Perhubungan	62	9	71
Dinas Komunikasi Dan Informatika	23	17	40
Dinas Koperasi Dan Usaha Mikro Dan Perdagangan	59	20	79
Dinas Penanaman Modal Dan Pelayanan Terpadu Satu	12	14	26
Dinas Kearsipan Dan Perpustakaan	11	14	25
Dinas Perikanan	20	11	31
Dinas Pariwisata Dan Kebudayaan	56	21	77
Badan Perencanaan Pembangunan, Penelitian Dan Pengembangan Daerah	27	16	43

Lanjutan Tabel/*Continued Table 2.3.4*

Dinas/Instansi Pemerintah <i>Hierarchy</i>	Jenis Kelamin/Sex		
	Laki-laki <i>Male</i>	Perempuan <i>Female</i>	Jumlah <i>Total</i>
(1)	(2)	(3)	(4)
Badan Keuangan Daerah	30	27	57
Badan Kepegawaian Daerah	23	23	46
Badan Penanggulangan Bencana Daerah	19	5	24
Kecamatan Trenggalek	34	14	48
Kecamatan Pogalan	11	5	16
Kecamatan Durenan	11	7	18
Kecamatan Watulimo	12	3	15
Kecamatan Munjungan	9	3	12
Kecamatan Kampak	10	5	15
Kecamatan Gandusari	9	6	15
Kecamatan Karang	13	6	19
Kecamatan Suruh	12	4	16
Kecamatan Dongko	16	1	17
Kecamatan Pule	8	4	12
Kecamatan Tugu	13	5	18
Kecamatan Bendungan	13	4	17
Kecamatan Panggul	15	3	18
Badan Kesatuan Bangsa Dan Politik	19	6	25
Dinas Peternakan	32	8	40
<b>Kabupaten Trenggalek</b>	<b>2,949</b>	<b>3,446</b>	<b>6,395</b>

Sumber/*Source*: Badan Kepegawaian, Pendidikan dan Pelatihan Daerah Kabupaten Trenggalek/*Regional Personnel Affairs, Education and Training Agency of Trenggalek Regency*

**Tabel**  
**Table 2.3.5****Jumlah Anggota Kepolisian Menurut Pendidikan, Usia dan Jenis Kelamin di Kabupaten Trenggalek, 2022**  
**Number of Police Officer Based on Education, Age and Gender in Trenggalek Regency, 2022**

Uraian Description	Jenis Kelamin/Sex		
	Laki-laki Male	Perempuan Female	Jumlah Total
(1)	(2)	(3)	(4)
1. Menurut Pendidikan / By Education			
a. SD	-	-	-
b. SMP	-	-	-
c. SMA	262	9	271
d. Akademi/Universitas	377	21	398
<b>Jumlah/Total</b>	<b>639</b>	<b>30</b>	<b>669</b>
2. Menurut Usia / By to Age			
a. < 25 Tahun	156	3	159
b. 25-34 Tahun	65	5	70
c. > 35 Tahun	418	22	440
<b>Jumlah/Total</b>	<b>639</b>	<b>30</b>	<b>669</b>

Sumber/Source: Kepolisian Resort Kabupaten Trenggalek/State Police, East Java Area in Trenggalek

**Tabel**  
**Table** 2.3.6

**Jumlah Anggota Kepolisian Menurut Golongan Pangkat dan Jenis Kelamin di Kabupaten Trenggalek, 2022**  
**Number of Police Officer Based on Hierarchy and Gender in Trenggalek Regency, 2022**

Golongan kepangkatan <i>Hierarchy</i>	Jenis Kelamin/Sex		
	Laki-laki <i>Male</i>	Perempuan <i>Female</i>	Jumlah <i>Total</i>
(1)	(2)	(3)	(4)
1. Perwira	65	2	67
2. Bintara	574	28	602
3. Tantara	-	-	-
<b>Jumlah/Total</b>	<b>689</b>	<b>30</b>	<b>669</b>

Sumber/Source: Kepolisian Resort Kabupaten Trenggalek/State Police, East Java Area in Trenggalek

## 2.4 KEUANGAN PEMERINTAH GOVERNMENT FINANCE

**Tabel 2.4.1** Realisasi Pendapatan Pemerintah Kabupaten Trenggalek Menurut Jenis Pendapatan (ribu rupiah), 2021–2022  
**Table 2.4.1** Actual Trenggalek Regency Government Revenues by Kind of Revenues (thousand rupiahs), 2021–2022

Jenis Pendapatan/Kind of Revenues	2021	2022*
(1)	(2)	(3)
<b>1. PENDAPATAN - LRA</b>	<b>1 859 926 435 396,71</b>	<b>1 037 397 320 833,72</b>
<b>1. Pendapatan Asli Daerah (PAD)</b>	<b>233 490 679 200,57</b>	<b>159 483 434 938,72</b>
Pendapatan Pajak Daerah	39 026 817 857,00	33 108 545 415,00
Pendapatan Retribusi Daerah	12 613 997 046,40	8 790 486 011,00
Pendapatan Hasil Pengelolaan Kekayaan Daerah yang Dipisahkan - LRA	5 428 465 728,72	127 285 683,00
Lain-lain PAD yang Sah	176 421 398 568,45	117 457 117 829,72
<b>2. PENDAPATAN TRANSFER - LRA</b>	<b>1 537 125 383 475,14</b>	<b>872 590 279 395,00</b>
<b>1. Pendapatan Transfer Pemerintah Pusat - LRA</b>	<b>1 408 555 802 391,00</b>	<b>783 227 684 368,00</b>
<b>Dana Transfer Umum</b>	-	-
Bagi Hasil Pajak	113 306 699 624,00	101 616 505 902,00
Bagi Hasil Bukan Pajak/Sumber Daya Alam	-	-
Dana Alokasi Umum	823 518 272 000,00	343 122 132 000,00
<b>Dana Transfer Khusus</b>	<b>258 656 087 767,00</b>	<b>261 190 809 666,00</b>
Dana Alokasi Khusus (DAK) - LRA	258 656 087 767,00	261 190 809 666,00
<b>Pendapatan Transfer Pemerintah Pusat - Lainnya - LRA</b>	-	-
Dana Penyesuaian - LRA	-	-
Dana Kontingensi - LRA	-	-
Dana Insentif Daerah	29 652 969 000,00	9 642 233 000,00
Dana Desa	156 421 774 000,00	67 656 003 800,00



Lanjutan Tabel/*Continued Table 2.4.1*

<b>Jenis Pendapatan/Kind of Revenues</b>	<b>2021</b>	<b>2022*</b>
(1)	(2)	(3)
<b>2. Pendapatan Transfer Pemerintah Daerah Lainnya - LRA</b>	<b>121 121 859 227,00</b>	<b>88 540 895 027,00</b>
Pendapatan Bagi Hasil Pajak	121 121 859 227,00	88 540 895 027,00
Pendapatan Bagi Hasil Lainnya	-	-
<b>3. Bantuan Keuangan - LRA</b>	<b>7 447 721 857,14</b>	<b>821 700 000,00</b>
Bantuan Keuangan Provinsi - LRA	7 447 721 857,14	821 700 000,00
<b>3. Lain-lain Pendapatan yang Sah</b>	<b>89 310 372 721,00</b>	<b>5 323 606 500,00</b>
Pendapatan Hibah	24 425 642 758,00	5 319 268 500,00
Pendapatan Lainnya	64 884 729 963,00	4 338 000,00
<b>PENDAPATAN - LRA</b>	<b>1 859 926 435 396,71</b>	<b>1 037 397 320 833,72</b>

Catatan/Note: \*) Data Sementara Masih Proses Penyusunan LKPD

Sumber/Source: Badan Keuangan Daerah Kabupaten Trenggalek

**Tabel**  
**Table 2.4.2****Realisasi Belanja Pemerintah Kabupaten Trenggalek  
Menurut Jenis Belanja (ribu rupiah), 2021–2022  
Actual Trenggalek Regency Government Expenditures by  
Kind of Expenditures (thousand rupiahs), 2021–2022**

Jenis Pendapatan Kind of Revenues	2021	2022*
(1)	(2)	(3)
<b>2. BELANJA</b>	<b>1 840 127 791 074,27</b>	<b>1 444 997 248 509,71</b>
<b>1. BELANJA OPERASI</b>	<b>1 324 984 026 591,36</b>	<b>872 905 539 258,89</b>
Belanja Pegawai	784 241 905 822,07	450 664 642 726,09
Belanja Barang dan Jasa	481 440 461 958,51	372 600 067 372,04
Belanja Bunga	64 854 167,00	4 672 640 925,00
Belanja Subsidi	-	5 100 000,00
Belanja Hibah	52 209 184 643,78	40 944 918 235,76
Belanja Bantuan Sosial	7 027 620 000,00	4 018 170 000,00
<b>2. BELANJA MODAL</b>	<b>238 767 153 102,56</b>	<b>442 547 200 050,82</b>
Belanja Modal Tanah	3 059 830 279,00	61 567 120,00
Belanja Modal Peralatan dan Mesin	53 061 944 406,17	170 979 466 835,66
Belanja Modal Gedung dan Bangunan	89 203 484 452,85	50 817 498 349,10
Belanja Modal Jalan, Irigasi dan Jaringan	89 870 098 714,54	217 584 556 588,06
Belanja Modal Aset Tetap	3 571 795 250,00	3 104 111 158,00
Belanja Modal Aset Lainnya	-	-
<b>3. BELANJA TAK TERDUGA</b>	<b>9 108 796 578,33</b>	<b>3 340 000 801,00</b>
Belanja Tak Terduga	9 108 796 578,33	3 340 000 801,00
<b>4. TRANSFER</b>	<b>267 267 814 802,02</b>	<b>126 204 508 399,00</b>
<b>1. TRANSFER BAGI HASIL KE DESA</b>	<b>5 465 426 402,02</b>	<b>3 443 823 000,00</b>
Bagi Hasil Pajak	3 631 679 863,57	2 860 945 100,00
Bagi Hasil Retribusi	1 833 746 538,45	582 877 900,00
<b>2. TRANSFER BANTUAN KEUANGAN</b>	<b>261 802 388 400,00</b>	<b>122 760 685 399,00</b>
Transfer Bantuan Keuangan ke Desa	261 802 388 400,00	122 760 685 399,00
Transfer Bantuan Keuangan Lainnya	-	0,00
<b>SURPLUS (DEFISIT)</b>	<b>19 798 644 322,44</b>	<b>407 599 927 675,99</b>

Lanjutan Tabel/*Continued Table 2.4.2*

Jenis Pendapatan <i>Kind of Revenues</i>	2021	2022*
(1)	(2)	(3)
<b>3. PEMBIAYAAN</b>		
<b>1. PENERIMAAN PEMBIAYAAN</b>	<b>211 519 608 994,69</b>	<b>229 179 852 862,00</b>
Penggunaan SiLPA	173 872 290 719,69	142 494 025 666,00
Pencairan Dana Cadangan	-	-
Penerimaan Pinjaman Daerah	37 500 000 000,00	86 595 569 600,00
Penerimaan Kembali Pemberian Pinjaman Daerah	147 318 275,00	90 257 596,00
<b>2. PENGELUARAN PEMBIAYAAN</b>	<b>6 530 000 000,00</b>	<b>7 704 094 753,00</b>
Pembentukan Dana Cadangan	-	-
Penyertaan Modal (Investasi) Pemerintah Daerah	6 530 000 000,00	3 000 000 000,00
Pembayaran Cicilan Pokok Utang yang Jatuh Tempo	-	4 704 094 753,00
<b>PEMBIAYAAN NETTO</b>	<b>204 989 608 994,69</b>	<b>221 475 758 109,00</b>
<b>SISA LEBIH PEMBIAYAAN ANGGARAN (SILPA)</b>	<b>224 788 253 317,13</b>	<b>186 124 169 566,99</b>
<b>4. NERACA</b>		
<b>1. ASET</b>		
<b>1. ASET LANCAR</b>		
Kas di Kas Daerah	208 516 608 921,40	-
Kas di Bendahara Penerimaan	20 024 900,00	-
Kas di Bendahara Pengeluaran	1 580 000,00	-
Kas di Badan Layanan Umum Daerah	13 330 447 418,84	-
Kas Lainnya	2 919 592 076,89	-
Piutang Pajak	1 866 680 761,00	-
Piutang Retribusi	1 399 447 102,67	-
Piutang Pendapatan Hasil Pengelolaan Kekayaan Daerah yang dipisahkan	1 412 871 921,41	-
Piutang Lain-Lain PAD Yang Sah	181 825 731 586,35	-

Lanjutan Tabel/Continued Table 2.4.2

Jenis Pendapatan Kind of Revenues	2021	2022*
(1)	(2)	(3)
Piutang Dana Bagi Hasil	10 442 227 479,00	-
Piutang Pendapatan Lainnya	-	-
Piutang Lainnya	499 285 750,77	-
Penyisihan Piutang	2 474 421 388,20	-
Beban Dibayar Dimuka	91 729 166,67	-
Persediaan	58 406 922 975,38	-
<b>JUMLAH ASET LANCAR</b>	<b>457 885 708 857,18</b>	-
<b>2. INVESTASI JANGKA PANJANG</b>		
<b>Investasi Jangka Panjang Non Permanen</b>	<b>6 880 757,13</b>	-
Investasi Non Permanen Lainnya	4 333 292 331,13	-
Penyisihan Dana Bergulir Tidak Tertagih	4 326 411 574,00	-
<b>Investasi Jangka Panjang Permanen</b>	<b>92 652 712 814,26</b>	-
Penyertaan Modal Pemerintah Daerah	92 652 712 814,26	-
Investasi Permanen Lainnya	-	-
<b>JUMLAH INVESTASI JANGKA PANJANG</b>	<b>92 659 593 571,39</b>	-
<b>3. ASET TETAP</b>		
Tanah	395 616 395 566,00	-
Peralatan dan Mesin	725 018 756 499,00	-
Gedung dan Bangunan	1 050 702 794 520,73	-
Jalan Irigasi dan Jaringan	2 092 936 643 943,00	-
Aset Tetap Lainnya	1 399 447 102,67	-
Konstruksi Dalam Pengerjaan	1 412 871 921,41	-
Akumulasi Penyusutan	181 825 731 586,35	-
<b>JUMLAH ASET TETAP</b>	<b>10 442 227 479,00</b>	-
<b>4. DANA CADANGAN</b>		
Dana Cadangan	-	-
<b>JUMLAH DANA CADANGAN</b>	<b>-</b>	<b>-</b>

Lanjutan Tabel/*Continued Table 2.4.2*

Jenis Pendapatan <i>Kind of Revenues</i>	2021	2022*
(1)	(2)	(3)
<b>5. ASET LAINNYA</b>		
Kemitraan dengan Pihak Ketiga	805 900 000,00	-
Aset Tidak Berwujud	6 921 145 705,00	-
Amortisasi Aset Tidak Berwujud	4 542 646 706,34	-
Aset Lain-lain	9 341 170 957,80	-
<b>JUMLAH ASET LAINNYA</b>	<b>12 525 569 956,46</b>	-
<b>JUMLAH ASET</b>	<b>2 662 665 506 348,75</b>	-
<b>2. KEWAJIBAN</b>		
<b>1. KEWAJIBAN JANGKA PENDEK</b>		
Utang Perhitungan Pihak Ketiga (PFK)	-	-
Pendapatan Diterima Dimuka	290 385 586,40	-
Utang Beban	89 159 446 426,96	-
Utang Jangka Pendek Lainnya	26 639 543 078,00	-
<b>JUMLAH KEWAJIBAN JANGKA PENDEK</b>	<b>116 089 375 091,36</b>	-
<b>2. KEWAJIBAN JANGKA PANJANG</b>		
Utang Dalam Negeri	0	-
Utang Jangka Panjang Lainnya	37 500 000 000,00	-
<b>JUMLAH KEWAJIBAN JANGKA PANJANG</b>	<b>37 500 000 000,00</b>	-
<b>JUMLAH KEWAJIBAN</b>	<b>153 589 375 091,36</b>	-
EKUITAS	2 509 076 131 257,39	-
<b>EKUITAS</b>	<b>2 509 076 131 257,39</b>	-
<b>JUMLAH KEWAJIBAN DAN EKUITAS DANA</b>	<b>2 662 665 506 348,75</b>	-

Catatan/*Note*: \*) Data Sementara Masih Proses Penyusunan LKPD

Sumber/*Source*: Badan Keuangan Daerah Kabupaten Trenggalek



## Jumlah Penduduk di Kabupaten Trenggalek Tahun 2022

Population in Trenggalek Regency 2022

# 739.669 Orang



Jumlah Penduduk Laki-laki di Kabupaten  
Trenggalek Tahun 2022  
Male Population in  
Trenggalek Regency 2022

**371.527 Jiwa**

Jumlah Penduduk Perempuan di Kabupaten  
Trenggalek Tahun 2022  
Female Population in  
Trenggalek Regency 2022

**368.142 Jiwa**



**Kecamatan Panggul memiliki penduduk terbanyak**

*Panggul sub regency has most population*

**79.890 jiwa**

**Kecamatan Bendungan memiliki penduduk paling sedikit**

*Bendungan sub regency has the smallest population*

**27.397 jiwa**

Pencari kerja terbanyak berasal dari kecamatan Watulimo sebesar **607 Orang** dan paling sedikit adalah kecamatan Bendungan yaitu **22 orang**.

*The most job seeker is from Watulimo sub regency of 607 people and the least is from Bendungan 22 people.*



**Jumlah Pencari Kerja Terdaftar di Kabupaten Trenggalek 2022**

*Number of Registered Job Applicants in  
Trenggalek Regency 2022*

**2.544 Orang**







**PENJELASAN TEKNIS**

**TECHNICAL NOTES**

- |  |   |
|--|---|
| <p>1. Sumber utama data kependudukan adalah sensus penduduk yang dilaksanakan setiap sepuluh tahun sekali. Sensus penduduk telah dilaksanakan sebanyak enam kali sejak Indonesia merdeka, yaitu tahun 1961, 1971, 1980, 1990, 2000, dan 2010.</p>  | <p>1. <i>The main source of demographic data is population census, which is conducted every ten years. Population Census has been conducted six times since Indonesia's independence: 1961,1971, 1980, 1990, 2000, and 2010.</i></p>  |
| <p>2. Di dalam sensus penduduk, pencacahan dilakukan terhadap seluruh penduduk yang berdomisili di wilayah teritorial Indonesia termasuk warga negara asing kecuali anggota korps diplomatik negara sahabat beserta keluarganya.</p>   | <p>2. <i>The population census enumerates all residents who domicile in the entire territory of Indonesia including foreign citizens except the diplomatic corps members and their families.</i></p>  |
| <p>3. Metode pengumpulan data dalam sensus dilakukan dengan wawancara antara petugas sensus dengan responden dan juga melalui e-census. Pencatatan penduduk menggunakan konsep usual residence, yaitu konsep di mana penduduk biasa bertempat tinggal. Bagi penduduk yang bertempat tinggal tetap dicacah di mana mereka biasa tinggal, sedangkan untuk penduduk yang tidak bertempat tinggal tetap dicacah di tempat di mana mereka ditemukan petugas sensus pada malam 'Hari Sensus'. Termasuk penduduk yang tidak bertempat tinggal tetap adalah tuna wisma, awak kapal berbendera Indonesia,</p> | <p>3. <i>The method of data collection in a population census involves interviewing respondents and conducting e-census. Enumeration of the population uses the concept of "usual residence", which is the concept of "places where people usually live". De jure was applied to the permanent residents, while de facto was applied to non-permanent residents. The permanent residents were enumerated in place where they normally live, the non-permanent residents were enumerated where they were found by the enumerators, on the night of 'Census Date'. The non permanent residents include homeless people,</i></p> |

penghuni perahu/rumah apung, masyarakat terpencil/terasing, dan pengungsi. Bagi mereka yang mempunyai tempat tinggal tetap dan sedang bepergian ke luar wilayah lebih dari enam bulan, tidak dicacah di tempat tinggalnya, tetapi dicacah di tempat tujuannya.

*ship crew, boat people, remote area community, and internally*

4. Untuk tahun yang tidak dilaksanakan sensus penduduk, data kependudukan diperoleh dari hasil proyeksi penduduk. Proyeksi penduduk merupakan suatu perhitungan ilmiah yang didasarkan pada asumsi dari komponen-komponen perubahan penduduk, yaitu kelahiran, kematian, dan migrasi. Proyeksi penduduk Indonesia 2010–2035 menggunakan data dasar penduduk hasil SP2010.
  5. Penduduk Indonesia adalah semua orang yang berdomisili di wilayah teritorial Indonesia selama 6 bulan atau lebih dan atau mereka yang berdomisili kurang dari 6 bulan tetapi bertujuan menetap.
  6. Laju pertumbuhan penduduk adalah angka yang menunjukkan persentase pertambahan penduduk dalam jangka waktu tertentu.
  7. Kepadatan penduduk adalah rasio banyaknya penduduk
4. *For the periods where the population census is not conducted, population projection is done to estimate population during those years. The population projection is an estimate based on the demographic components, such as birth, death, and migration. Indonesia's 2010–2035 population projection used the 2010 Population Census as the base population.*
  5. *The population of Indonesia are all residents of the entire territory of Indonesia who have stayed for six months or longer, and those who intended to stay more than six months even though their length of stay is less than six months.*
  6. *The growth rate of population is the number that show percentage of population growth within a specified period.*
  7. *Population density is ratio of population per square kilometer.*

per kilometer persegi.

- |   |  |
|---|--|
| <p>8. Rasio jenis kelamin adalah perbandingan antara penduduk laki-laki dan penduduk perempuan pada suatu wilayah dan waktu tertentu. Biasanya dinyatakan dengan banyaknya penduduk laki-laki untuk 100 penduduk perempuan.</p> | <p>8. <i>Sex ratio is the ratio of male population to female population in a given area and time, usually expressed as the number of males for every 100 females</i></p>   |
| <p>9. Distribusi penduduk adalah pola persebaran penduduk di suatu wilayah, baik berdasarkan batas-batas geografis maupun berdasarkan batas-batas administrasi pemerintahan.</p>  | <p>9. <i>Population distribution is the pattern of population distribution in an area, either by geographic boundaries or by government administrative boundaries.</i></p>   |
| <p>10. Komposisi penduduk adalah pola persebaran penduduk menurut karakteristiknya, contoh: penduduk menurut kelompok umur, penduduk menurut jenis kelamin.</p>   | <p>10. <i>Population composition is the pattern of population distribution by its characteristics, example: population by age group, population by sex.</i></p>  |
| <p>11. Rumah tangga adalah seseorang atau sekelompok orang yang mendiami sebagian atau seluruh bangunan fisik/sensus dan biasanya tinggal bersama serta pengelolaan makan dari satu dapur.</p>                                  | <p>11. <i>Household is an individual or group of people living in a physical/census building unit or part of it and usually commit on a common provision for food and other essentials of living. Common provision for food means one organising daily needs for all of household members.</i></p> |
| <p>12. Yang dimaksud makan dari satu dapur adalah jika pengurusan kebutuhan sehari-harinya dikelola bersama-sama menjadi satu.</p>  | <p>12. <i>Household member are those who usually lives in a household regardless of their location at the time of enumeration.</i></p>   |

13. Anggota rumah tangga adalah semua orang yang biasanya bertempat tinggal di suatu rumah tangga, baik yang berada di rumah pada waktu pencacahan maupun yang sementara tidak ada.
  14. Rata-rata anggota rumah tangga adalah angka yang menunjukkan rata-rata jumlah anggota rumah tangga per rumah tangga.
  15. Penduduk usia kerja adalah penduduk yang berumur 15 tahun ke atas.
  16. Angkatan kerja adalah penduduk usia kerja (15 tahun ke atas) yang bekerja, punya pekerjaan namun sementara tidak bekerja, dan pengangguran.
  17. Bekerja adalah kegiatan ekonomi yang dilakukan oleh seseorang dengan maksud memperoleh atau membantu memperoleh pendapatan atau keuntungan dan lamanya bekerja paling sedikit 1 jam secara terus menerus dalam seminggu yang lalu (termasuk pekerja keluarga tanpa upah yang membantu dalam suatu usaha/kegiatan ekonomi).
  18. Jumlah jam kerja seluruhnya adalah jumlah jam kerja yang digunakan untuk bekerja (tidak termasuk jam kerja istirahat resmi dan jam kerja yang digunakan
13. *Average household size is the average number of household members per household.*
  14. *Average household size is the average number of household members per household.*
  15. *Working age population is persons of 15 years and over.*
  16. *Labor force or economically active are persons of 15 years and over, who in the previous week were working, temporarily absent from work but having jobs, and unemployment.*
  17. *Working is economic activity conducted by a person and intended to earn income by doing work or helping to do work at least one hour continuously during the reference week (including unpaid family worker/s for any economic activity).*
  18. *Total working hours is the total hours spent by an employee to perform all jobs (excluding the time used for other activities which are not classified as work).*

untuk hal-hal di luar pekerjaan).

- |  |   |
|--|---|
| <p>18. Lapangan usaha adalah bidang kegiatan dari pekerjaan/tempat bekerja di mana seseorang bekerja. Klasifikasi lapangan usaha mengikuti Klasifikasi Baku Lapangan Usaha Indonesia (KBLI) dalam 1 digit.</p>   | <p>18. <i>Industry is field of a person's activity or establishment. The classification of industries follows the Indonesia Standard Industrial Classification (KBLI) in one digit.</i></p> |
| <p>19. Status pekerjaan adalah kedudukan seseorang dalam unit usaha/kegiatan dalam melakukan pekerjaan.</p>  | <p>19. <i>Employment status is the status of a person at his place of work or establishment where he was employed.</i></p>  |
| <p>20. Berusaha sendiri tanpa dibantu orang lain adalah bekerja atau berusaha dengan menanggung risiko secara ekonomis, yaitu dengan tidak kembalinya ongkos produksi yang telah dikeluarkan dalam rangka usahanya tersebut, serta tidak menggunakan pekerja dibayar maupun pekerja tak dibayar, termasuk yang sifat pekerjaannya memerlukan teknologi atau keahlian khusus.</p> | <p>20. <i>Own-account worker is a person who works at his own risk without assisted by paid per mount worker or unpaid worker include technicaljob or skill job.</i></p>                    |
| <p>21. Berusaha dibantu buruh tidak tetap/buruh tidak dibayar adalah bekerja atau berusaha atas risiko sendiri, dan menggunakan buruh/pekerja tak dibayar dan atau buruh/pekerja tidak tetap</p>   | <p>21. <i>Employer assisted by temporary workers/unpaid worker is a person who works at his own risk and assisted by temporary worker/unpaid worker.</i></p>                                |
| <p>22. Berusaha dibantu buruh tetap/buruh dibayar adalah berusaha atas risiko sendiri dan mempekerjakan paling sedikit satu orang buruh/pekerja tetap</p>  | <p>22. <i>Employer assisted by permanent workers/paid workers is a person who does his business at her/his own risk at least one assisted by paid permanent worker.</i></p>                 |

yang dibayar.

23. Buruh/karyawan/pegawai adalah seseorang yang bekerja pada orang lain atau instansi/kantor/ perusahaan secara tetap dengan menerima upah/gaji baik berupa uang maupun barang. Buruh yang tidak mempunyai majikan tetap, tidak digolongkan sebagai buruh/karyawan, tetapi sebagai pekerja bebas. Seseorang dianggap memiliki majikan tetap jika memiliki 1 (satu) majikan (orang/rumah tangga) yang sama dalam sebulan terakhir, khusus pada sektor bangunan batasannya tiga bulan. Apabila majikannya instansi/lembaga, boleh lebih dari satu.
23. *Employee is a person who work permanently for other people or institution/office/ company and gains some money/cash or goods as wage/salary. Labor who have no permanent employer is not categorized as a laborer/ worker/ employee but casual worker. A laborer in general is considered to have a permanent employer if he has the same employer during the past month, particularly for building construction sector is 3 months. If the employer is an institution, more than 1 (one) employer is allowed.*
24. Pekerja bebas adalah seseorang yang bekerja pada orang lain/majikan/institusi yang tidak tetap (lebih dari 1 majikan dalam sebulan terakhir) di usaha pertanian baik berupa usaha rumah tangga maupun bukan usaha rumah tangga, ataupun di nonpertanian atas dasar balas jasa dengan menerima upah atau imbalan baik berupa uang maupun barang, dan baik dengan sistem pembayaran harian maupun borongan
24. *Casual employee is a person who does not work permanently for other people/employer/ institution (more than 1 employer during the 1 month) in agricultural sector, either home industry or not home industry, or in non-agricultural sector based on remuneration paid with money or goods, and based on daily or contact payment system.*
25. Pekerja tak dibayar adalah seseorang yang bekerja membantu usaha untuk memperoleh penghasilan/
25. *Unpaid worker is a person who intended to work without pay either with money or good, in an establishment*

keuntungan yang dilakukan oleh salah seorang anggota rumah tangga atau bukan anggota rumah tangga tanpa mendapat upah/gaji baik berupa uang maupun barang. keuntungan yang dilakukan oleh salah seorang anggota rumah tangga atau bukan anggota rumah tangga tanpa mendapat upah/gaji baik berupa uang maupun barang.

*run by other members of the family, relative or neighbour.*

<https://trenggalekkab.bps.go.id>

**ULASAN**

Kabupaten Trenggalek dengan luas wilayah 1.261,40 km<sup>2</sup>. Jumlah penduduk menurut hasil proyeksi penduduk, adalah 739.669 jiwa. Dari jumlah seluruh penduduk tersebut rasio jenis kelaminnya sebesar 100,92.

Sebaran penduduk pada tahun 2022 menunjukkan bahwa di Kecamatan Panggul berpenduduk terbanyak dengan 79.890 jiwa. Kecamatan yang paling sedikit jumlah penduduknya adalah kecamatan Bendungan yaitu 27.397 jiwa.

Kepadatan penduduk Kabupaten Trenggalek sebesar 586 orang/Km<sup>2</sup> dimana Kecamatan Pogalan mempunyai tingkat kepadatan penduduk paling tinggi yaitu sebesar 1.265 jiwa/Km<sup>2</sup>. Kecamatan yang tingkat kepadatan penduduknya paling rendah adalah Kecamatan Bendungan dengan 301 jiwa/ Km<sup>2</sup>.

**DESCRIPTION**

*Trenggalek Regency with an area of 1,261.40 km<sup>2</sup>. The total population, according to the population projection, is 739.669 people. Of the total population, the sex ratio is 100.92.*

*The distribution of the population in 2021 shows that Panggul District has the most population with 79.890 people. The sub-district with the least population is the Bendungan sub-district, which is 27,248 people.*

*Trenggalek regency has density 586 people/Km<sup>2</sup> However Pogalan districts has the highest density. It is about 1.265 people / Km<sup>2</sup>. Moreover the sub district which has the smallest density is Bendungan Subdistrict. It is about 301 people / Km<sup>2</sup>.*



**3.1 PENDUDUK  
POPULATION**

**Tabel 3.1.1 Penduduk, Laju Pertumbuhan Penduduk, Distribusi Persentase Penduduk, Kepadatan Penduduk, Rasio Jenis Kelamin Penduduk Menurut Kecamatan di Kabupaten Trenggalek, 2022**  
*Population, Population Growth Rate, Percentage Distribution of Population, Population Density, and Population Sex Ratio by Subdistrict in Trenggalek Regency, 2022*

Kecamatan Subdistrict	Penduduk (ribu) Population (thousand)	
	2021 <sup>1</sup>	2022 <sup>2</sup>
(1)	(2)	(3)
010. Panggul	79 060	79 890
020. Munjungan	53 381	53 930
030. Watulimo	70 567	71 233
040. Kampak	37 243	37 336
050. Dongko	65 964	66 515
060. Pule	56 168	56 593
070. Karangon	50 251	50 641
071. Suruh	26 105	26 217
080. Gandusari	52 765	53 042
090. Durenan	51 411	51 572
100. Pogalan	52 525	52 888
110. Trenggalek	64 297	64 374
120. Tugu	47 903	48 041
130. Bendungan	27 248	27 397
<b>Kabupaten Trenggalek</b>	<b>734 888</b>	<b>739 669</b>

Lanjutan Tabel/Continued Table 3.1.1

Kecamatan Subdistrict	Laju Pertumbuhan Penduduk per Tahun Annual Population Growth Rate (%)	
	2020-2021 <sup>3</sup>	2021-2022 <sup>4</sup>
(1)	(2)	(3)
010. Panggul	0,91	1,12
020. Munjungan	0,89	1,10
030. Watulimo	0,81	1,00
040. Kampak	0,11	0,21
050. Dongko	0,70	0,88
060. Pule	0,62	0,79
070. Karang	0,64	0,81
071. Suruh	0,30	0,41
080. Gandusari	0,39	0,52
090. Durenan	0,18	0,28
100. Pogalan	0,56	0,71
110. Trenggalek	(0,01)	0,06
120. Tugu	0,15	0,25
130. Bendungan	0,41	0,55
<b>Kabupaten Trenggalek</b>	<b>0,51</b>	<b>0,67</b>

Lanjutan Tabel/*Continued Table* 3.1.1

Kecamatan Subdistrict	Persentase Penduduk Percentage of Total Population	
	2021 <sup>1</sup>	2022 <sup>2</sup>
(1)	(2)	(3)
010. Panggul	10,76	10,80
020. Munjungan	7,26	7,29
030. Watulimo	9,60	9,63
040. Kampak	5,07	5,05
050. Dongko	8,98	8,99
060. Pule	7,64	7,65
070. Karang	6,84	6,85
071. Suruh	3,55	3,54
080. Gandusari	7,18	7,17
090. Durenan	7,00	6,97
100. Pogalan	7,15	7,15
110. Trenggalek	8,75	8,70
120. Tugu	6,52	6,49
130. Bendungan	3,71	3,70
<b>Kabupaten Trenggalek</b>	<b>100,00</b>	<b>100,00</b>

Lanjutan Tabel/Continued Table 3.1.1

Kecamatan Subdistrict	Kepadatan Penduduk per km <sup>2</sup> Population Density per sq.km	
	2021 <sup>1</sup>	2022 <sup>2</sup>
(1)	(2)	(3)
010. Panggul	600,94	607,25
020. Munjungan	344,84	348,39
030. Watulimo	456,92	461,23
040. Kampak	471,43	472,61
050. Dongko	467,17	471,07
060. Pule	475,52	479,11
070. Karang	986,86	994,52
071. Suruh	514,69	516,90
080. Gandusari	960,06	965,10
090. Durenan	899,42	902,24
100. Pogalan	1 256,58	1265,26
110. Trenggalek	1 052,29	1052,55
120. Tugu	641,10	642,95
130. Bendungan	299,96	301,60
<b>Kabupaten Trenggalek</b>	<b>582,60</b>	<b>586,39</b>

Lanjutan Tabel/*Continued Table* 3.1.1

Kecamatan Subdistrict	Rasio Jenis Kelamin Penduduk Population Sex Ratio	
	2021 <sup>1</sup>	2022 <sup>2</sup>
(1)	(2)	(3)
010. Panggul	101,42	101,57
020. Munjungan	103,05	103,00
030. Watulimo	102,91	102,50
040. Kampak	101,65	101,64
050. Dongko	102,84	102,59
060. Pule	101,79	101,72
070. Karang	99,44	99,67
071. Suruh	100,62	100,53
080. Gandusari	99,78	99,71
090. Durenan	100,66	100,44
100. Pogalan	101,31	101,59
110. Trenggalek	98,91	98,99
120. Tugu	97,07	96,99
130. Bendungan	100,56	100,52
<b>Kabupaten Trenggalek</b>	<b>100,96</b>	<b>100,92</b>

Catatan/Note: .....

Sumber/Source: BPS dan Kementerian Dalam Negeri/BPS-Statistics Indonesia and Ministry of Home Affairs

**Tabel**  
**Table 3.1.2****Jumlah Penduduk Menurut Kelompok Umur dan Jenis Kelamin di Kabupaten Trenggalek, 2022**  
**Population by Age Groups and Sex in Trenggalek Regency, 2022**

Kelompok Umur Age Groups	Jenis Kelamin/Sex		
	Laki-Laki Male	Perempuan Female	Jumlah Total
(1)	(2)	(3)	(4)
0–4	23.760	22.491	46.251
5–9	23.851	22.902	46.753
10–14	23.822	22.572	46.394
15–19	24.174	22.930	47.104
20–24	25.148	24.833	49.981
25–29	27.143	26.384	53.527
30–34	27.264	26.226	53.490
35–39	27.843	27.046	54.889
40–44	26.395	25.696	52.091
45–49	27.063	27.541	54.604
50–54	27.456	27.564	55.020
55–59	24.989	25.012	50.001
60–64	21.054	21.525	42.579
65–69	17.042	17.616	34.658
70–74	12.006	12.120	24.126
75+	12.517	15.684	28.201
<b>Kabupaten Trenggalek</b>	<b>371.527</b>	<b>368.142</b>	<b>739.669</b>

Sumber/Source: Hasil Perapihan Umur dari Data Administratif dan SP2020 (September)/The Result of Smoothing Single Year of Age from Administrative Data and the 2020 Population Census (September)

**Tabel** 3.1.3  
**Table**

**Penduduk, Laju Pertumbuhan Penduduk per Tahun, Distribusi Persentase Penduduk, Kepadatan Penduduk, Rasio Jenis Kelamin Penduduk Menurut Kecamatan di Kabupaten Trenggalek, 2022**  
*Population, Annual Population Growth Rate, Percentage Distribution of Population, Population Density, and Population Sex Ratio by Subdistrict in Trenggalek Regency, 2022*

Kecamatan Subdistrict	Penduduk Population	Laju Pertumbuhan Penduduk per Tahun 2020-2021 Annual Population Growth Rate (%) 2021-2022
(1)	(2)	(3)
010. Panggul	80.957	273,23
020. Munjungan	54.159	273,37
030. Watulimo	57.450	272,74
040. Kampak	67.663	273,40
050. Dongko	49.270	272,50
060. Pule	50.451	273,07
070. Karang	38.275	272,99
071. Suruh	71.927	273,92
080. Gandusari	28.250	274,58
090. Durenan	53.976	273,28
100. Pogalan	66.621	273,26
110. Trenggalek	53.614	272,60
120. Tugu	51.722	273,50
130. Bendungan	26.744	273,19
<b>Kabupaten Trenggalek</b>	<b>751.079</b>	<b>273,24</b>

Lanjutan Tabel/*Continued Table 3.1.3*

Kecamatan <i>Subdistrict</i>	Persentase Penduduk <i>Percentage of Total Population</i>	Kepadatan Penduduk per km <sup>2</sup> <i>Population Density per sq.km</i>
(1)	(2)	(3)
010. Panggul	10,78	615,36
020. Munjungan	7,21	349,86
030. Watulimo	7,65	486,37
040. Kampak	9,01	479,20
050. Dongko	6,56	659,40
060. Pule	6,72	994,70
070. Karanganyan	5,10	484,49
071. Suruh	9,58	465,73
080. Gandusari	3,76	310,99
090. Durenan	7,19	982,10
100. Pogalan	8,87	1.089,29
110. Trenggalek	7,14	1.282,63
120. Tugu	6,89	904,86
130. Bendungan	3,56	525,22
<b>Kabupaten Trenggalek</b>	<b>100,00</b>	<b>595,43</b>



Lanjutan Tabel/*Continued Table* 3.1.3

Kecamatan <i>Subdistrict</i>	Rasio Jenis Kelamin <i>Population Sex Ratio</i>	Persentase Penduduk <i>Percentage of Population</i>
(1)	(2)	(3)
010. Panggul	101,66	10,78
020. Munjungan	102,80	7,21
030. Watulimo	101,25	7,65
040. Kampak	102,65	9,01
050. Dongko	97,76	6,56
060. Pule	100,00	6,72
070. Karanganyar	101,16	5,10
071. Suruh	102,39	9,58
080. Gandusari	100,62	3,76
090. Durenan	99,82	7,19
100. Pogalan	99,31	8,87
110. Trenggalek	100,54	7,14
120. Tugu	100,68	6,89
130. Bendungan	101,26	3,56
<b>Kabupaten Trenggalek</b>	<b>100,93</b>	<b>100,00</b>

Sumber/*Source*: Dinas Kependudukan dan Pencatatan Sipil Kabupaten Trenggalek/*Population and Civil Registration Agency of Trenggalek Regency*

**Tabel**  
**Table** 3.1.4

**Jumlah Penduduk Berdasarkan Golongan Darah di  
Kabupaten Trenggalek, 2022**  
*Population Based On Blood Group in Trenggalek Regency,  
2022*

Kecamatan Subdistrict	Golongan Darah/Blood Group					
	A	B	AB	O	A+	A-
(1)	(2)	(3)	(4)	(5)	(6)	(7)
010. Panggul	226	293	152	569	9	2
020. Munjungan	114	147	110	294	6	0
030. Watulimo	960	452	191	752	6	1
040. Kampak	201	280	259	417	10	0
050. Dongko	515	629	306	1248	8	3
060. Pule	517	816	288	1452	13	0
070. Karanganyan	168	259	91	361	11	0
071. Suruh	338	316	152	638	25	0
080. Gandusari	196	137	138	182	3	0
090. Durenan	336	508	204	999	11	0
100. Pogalan	1181	1819	696	3251	51	1
110. Trenggalek	708	755	256	1410	9	1
120. Tugu	366	493	225	959	12	0
130. Bendungan	102	149	100	268	5	1
<b>Kabupaten Trenggalek</b>	<b>5.928</b>	<b>7.053</b>	<b>3.168</b>	<b>12.800</b>	<b>179</b>	<b>9</b>

Lanjutan Tabel/*Continued Table* 3.1.4

Kecamatan <i>Subdistrict</i>	Golongan Darah/ <i>Blood Group</i>					
	B+	B-	AB+	AB-	O+	O-
(1)	(8)	(9)	(10)	(11)	(12)	(13)
010. Panggul	23	0	5	0	13	7
020. Munjungan	7	0	2	0	9	3
030. Watulimo	10	0	3	2	4	3
040. Kampak	6	1	0	0	9	6
050. Dongko	17	2	5	1	15	5
060. Pule	18	2	6	0	11	7
070. Karang	13	0	1	0	0	8
071. Suruh	45	0	10	1	41	2
080. Gandusari	3	0	2	0	4	7
090. Durenan	14	3	3	0	10	2
100. Pogalan	93	3	24	1	60	7
110. Trenggalek	26	0	6	0	17	8
120. Tugu	24	0	11	1	25	6
130. Bendungan	12	2	3	0	3	1
<b>Kabupaten Trenggalek</b>	<b>311</b>	<b>13</b>	<b>81</b>	<b>6</b>	<b>221</b>	<b>72</b>

Lanjutan Tabel/*Continued Table 3.1.4*

Kecamatan Subdistrict	Golongan Darah/ <i>Blood Group</i>		Jumlah Penduduk <i>Total Population</i>
	TIDAK TAHU <i>Do Not Know</i>		
(1)	(14)		(15)
010. Panggul	79 658		80 957
020. Munjungan	53 467		54 159
030. Watulimo	55 066		57 450
040. Kampak	66 474		67 663
050. Dongko	46 516		49 270
060. Pule	47 321		50 451
070. Karanganyar	37 363		38 275
071. Suruh	70 359		71 927
080. Gandusari	27 578		28 250
090. Durenan	51 886		53 976
100. Pogalan	59 434		66 621
110. Trenggalek	50 418		53 614
120. Tugu	49 6		51 722
130. Bendungan	26 098		26 744
<b>Kabupaten Trenggalek</b>	<b>721 238</b>		<b>751 079</b>

Sumber/*Source*: Dinas Kependudukan dan Pencatatan Sipil Kabupaten Trenggalek/*Population and Civil Registration Agency of Trenggalek Regency*

**Tabel**  
**Table** 3.1.5

**Jumlah Penduduk Berdasarkan Agama di Kabupaten  
Treggalek, 2022**  
*Population By Religion in Treggalek Regency, 2022*

Kecamatan Subdistrict	Agama/Religion			
	Islam Islam	Kristen Christian	Katholik Catholic	Hindu Hindu
(1)	(2)	(3)	(4)	(5)
010. Panggul	80 891	61	3	-
020. Munjungan	54 017	135	7	-
030. Watulimo	57 432	8	5	5
040. Kampak	67 602	26	33	-
050. Dongko	49 233	28	8	1
060. Pule	50 374	50	27	-
070. Karanganyan	38 133	125	16	-
071. Suruh	71 863	60	3	-
080. Gandusari	28 244	6	-	-
090. Durenan	53 772	200	4	-
100. Pogalan	65 72	596	270	7
110. Treggalek	53 436	122	38	12
120. Tugu	51 631	79	9	3
130. Bendungan	26 724	19	1	-
<b>Kabupaten Treggalek</b>	<b>749 072</b>	<b>1 515</b>	<b>424</b>	<b>28</b>

Lanjutan Tabel/Continued Table 3.1.5

Kecamatan Subdistrict	Agama/Religion			Jumlah Penduduk Total Population
	Budha Buda	Konghuchu Konghuchu	Lainnya Others	
(1)	(6)	(7)	(8)	(9)
010. Panggul	2	-	-	80 957
020. Munjungan	-	-	-	54 159
030. Watulimo	-	-	-	57 450
040. Kampak	2	-	-	67 663
050. Dongko	-	-	-	49 270
060. Pule	-	-	-	50 451
070. Karang	1	-	-	38 275
071. Suruh	-	1	-	71 927
080. Gandusari	-	-	-	28 250
090. Durenan	-	-	-	53 976
100. Pogalan	27	1	-	66 621
110. Trenggalek	2	-	4	53 614
120. Tugu	-	-	-	51 722
130. Bendungan	-	-	-	26 744
<b>Kabupaten Trenggalek</b>	<b>34</b>	<b>2</b>	<b>4</b>	<b>751 079</b>

Sumber/Source: Dinas Kependudukan dan Pencatatan Sipil Kabupaten Trenggalek/Population and Civil Registration Agency of Trenggalek Regency

**3.2 KETENAGAKERJAAN  
EMPLOYMENT**

**Tabel 3.2.1** Jumlah Penduduk Berumur 15 Tahun Keatas Menurut Jenis Kegiatan Selama Seminggu yang Lalu dan Jenis Kelamin di Kabupaten Trenggalek, 2022  
*Population Aged 15 Years and Over by Type of Activity During The Previous Week and Sex in Trenggalek Regency, 2022*

Kegiatan Utama <i>Main Activity</i>	Jenis Kelamin/Sex		
	Laki-Laki <i>Male</i>	Perempuan <i>Female</i>	Jumlah <i>Total</i>
(1)	(2)	(3)	(4)
<b>I. Angkatan Kerja/Economically Active</b>			
1. Bekerja/ <i>Working</i>	226 6664	163 047	
2. Pengangguran Terbuka/ <i>Unemployment</i>	17 012	5 097	
<b>II. Bukan Angkatan Kerja/Not Economically Active</b>			
1. Sekolah/ <i>Attending School</i>			
2. Mengurus Rumah Tangga/ <i>Housekeeping</i>			
3. Lainnya/ <i>Others</i>			
<b>Jumlah/Total</b>			

Sumber/Source: BPS, Survei Angkatan Kerja Nasional (Sakernas) Agustus/BPS-Statistics Indonesia, August National Labor Force Survey

**Tabel** 3.2.2  
**Table**

**Penduduk Berumur 15 Tahun ke Atas Menurut Pendidikan Tertinggi yang Ditamatkan dan Jenis Kegiatan Selama Seminggu yang Lalu di Kabupaten Trenggalek, 2022**  
**Population 15 Years of Age and Over by Educational Attainment and Type of Activity During the Previous Week in Trenggalek Regency, 2022**

Pendidikan Tertinggi yang Ditamatkan <sup>1</sup> <i>Educational Attainment<sup>1</sup></i>	Angkatan Kerja/Economically Active			Persentase Bekerja terhadap Angkatan Kerja <i>Percentage of Working to Economically Active</i>
	Bekerja <i>Working</i>	Pengangguran <sup>2</sup> <i>Unemployment<sup>2</sup></i>	Jumlah Angkatan Kerja <i>Total of Economically Active</i>	
(1)	(2)	(3)	(4)	(5)
1. <= SD	207 292	8 931	216 223	
2. SMP	91 691	8 488	100 179	
3. SMA Umum	35 920	2 836	38 756	
4. SMA Kejuruan	35 448	1 589	37 037	
5. Diploma I/II/III	1 756	265	2 021	
6. Universitas	17 604	0	17 604	
<b>Jumlah/Total</b>	<b>389 711</b>	<b>22 109</b>	<b>411 820</b>	



Lanjutan Tabel/*Continued Table 3.2.2*

Pendidikan Tertinggi yang Ditamatkan <sup>1</sup> <i>Educational Attainment</i> <sup>1</sup>	Bukan Angkatan Kerja <i>Not Economically Active</i>	Jumlah <i>Total</i>	Persentase Angkatan Kerja terhadap Penduduk Usia Kerja <i>Percentage of Economically Active to Working Age Population</i>
(1)	(6)	(7)	(8)
1. <= SD			
2. SMP			
3. SMA Umum			
4. SMA Kejuruan			
5. Diploma I/II/III			
6. Universitas			
<b>Jumlah/Total</b>			

Catatan/*Note*: <sup>1</sup> 0. ≤ Sekolah Dasar (SD)/≤ *Primary School*  
 1. Sekolah Menengah Pertama/*Junior High School*  
 2. Sekolah Menengah Atas/*Senior High School*  
 3. Perguruan Tinggi/*Collage*  
<sup>2</sup> 1. Mencari pekerjaan/*Looking for work*  
 2. Mempersiapkan usaha/*Establishing a new business/firm*  
 3. Merasa tidak mungkin mendapat pekerjaan/*Feeling hopeless in looking for work (discouraged job seekers)*  
 4. Sudah punya pekerjaan tetapi belum mulai bekerja/*Having job already but not starting to work yet*  
 Sumber/*Source*: BPS, Survei Angkatan Kerja Nasional (Sakernas) Agustus/BPS-Statistics Indonesia, August National Labor Force Survey

**Tabel**  
**Table** 3.2.3**Penduduk Berumur 15 Tahun Ke Atas yang Bekerja Selama Seminggu yang Lalu Menurut Status Pekerjaan Utama dan Jenis Kelamin di Kabupaten Trenggalek, 2022**  
**Population 15 Years of Age and Over who Worked During The Previous Week by Main Employment Status and Sex in Trenggalek Regency, 2022**

<b>Status Pekerjaan Utama</b> <b>Main Employment Status</b>	<b>Laki-Laki</b> <b>Male</b>	<b>Perempuan</b> <b>Female</b>	<b>Jumlah</b> <b>Total</b>
(1)	(2)	(3)	(4)
Berusaha sendiri <i>Own account worker</i>	55 341	38 537	93 878
Berusaha dibantu buruh tidak tetap/buruh tidak dibayar <i>Employer assisted by temporary worker/unpaid worker</i>	69 229	34 624	103 853
Berusaha dibantu buruh tetap/buruh dibayar <i>Employer assisted by permanent worker/paid worker</i>	2 245	2 178	4 423
Buruh/Karyawan/Pegawai/ <i>Employee</i>	58 642	26 190	84 832
Pekerja bebas <i>Casual worker</i>	23 199	1 680	24 879
Pekerja keluarga/tak dibayar <i>Family worker/unpaid worker</i>	18 008	59 838	77 846
<b>Jumlah/Total</b>	<b>226 664</b>	<b>163 047</b>	<b>389 711</b>

Sumber/Source: BPS, Survei Angkatan Kerja Nasional (Sakernas) Agustus/BPS-Statistics Indonesia, August National Labor Force Survey

**Tabel**  
**Table** 3.2.4

**Penduduk Berumur 15 Tahun Ke Atas yang Bekerja Selama Seminggu yang Lalu Menurut Lapangan Pekerjaan Utama dan Jenis Kelamin di Kabupaten Trenggalek, 2022**  
*Population 15 Years of Age and Over who Worked During The Previous Week by Main Industry and Sex in Trenggalek Regency, 2022*

Lapangan Pekerjaan Utama <i>Main Industry</i>	Jenis Kelamin <i>Sex</i>		Jumlah <i>Total</i>
	Laki-laki <i>Male</i>	Perempuan <i>Female</i>	
(1)	(2)	(3)	(4)
Pertanian	108835	55095	163930
Manufaktur	60224	45302	105526
Jasa-jasa	57605	62650	120255
<b>Jumlah <i>Total</i></b>	<b>226664</b>	<b>163047</b>	<b>389711</b>

Sumber/Source: Badan pusat Statistik Kabupaten Trenggalek/BPS-Statistics of Trenggalek Regency

**Tabel**  
**Table** 3.2.5**Pencari Kerja Terdaftar Menurut Kecamatan dan Jenis Kelamin di Kabupaten Trenggalek, 2022**  
*Population 15 Years of Age and Over who Worked During Number of Registered Job Applicants by Subdistrict and sex in Trenggalek Regency, 2022*

Kecamatan Subdistrict	Pencari Kerja Terdaftar Registered Job Applicants		
	Laki-laki Male	Perempuan Female	Jumlah Total
(1)	(2)	(3)	(4)
010. Panggul	53	31	84
020. Munjungan	164	130	294
030. Watulimo	298	309	607
040. Kampak	46	62	108
050. Dongko	54	68	122
060. Pule	48	46	94
070. Karangany	83	46	129
071. Suruh	32	30	62
080. Gandusari	107	62	169
090. Durenan	211	111	322
100. Pogalan	144	82	226
110. Trenggalek	112	82	194
120. Tugu	69	42	111
130. Bendungan	15	7	22
<b>Kabupaten Trenggalek</b>	<b>1436</b>	<b>1108</b>	<b>2544</b>

Catatan/Note: Data berasal dari Pencaker yang datang ke Disperinaker selama tahun 2022 karena CPNS tidak Mensyaratkan Kartu AK 1 (Kartu Kuning) sehingga tidak diketahui datanya

Sumber/Source: Dinas Perindustrian dan Tenaga Kerja/Cooperatives, Micro Enterprises and Manpower Service of Trenggalek Regency

# SOSIAL DAN KESEJAHTERAAN RAKYAT

## SOCIAL AND WELFARE

**76,75** ribu /  
thousand

**Jumlah penduduk miskin  
di Kabupaten Trenggalek 2022**

*Number of poor people  
in Trenggalek Regency 2022*

**Rp381.448,-**

**Garis Kemiskinan  
di Kabupaten Trenggalek 2022**

*Poverty line  
in Trenggalek Regency 2022*

» **P0 : 10,96%**

**Persentase penduduk miskin di Kabupaten Trenggalek 2022**  
*Percentage of poor people in Trenggalek Regency 2022*

» **P1 : 1,38**

**Indeks Kedalaman Kemiskinan Kabupaten Trenggalek 2022**  
*Poverty Gap Index in Trenggalek Regency 2022*

» **P2 : 0,28**

**Indeks Keparahan Kemiskinan Kabupaten Trenggalek 2022**  
*Poverty Severity Index in Trenggalek Regency 2022*





**PENJELASAN TEKNIS****TECHNICAL NOTES**

- |  |  |
|--|--|
| <p>1. Jalur Pendidikan di Indonesia terdiri atas 1) pendidikan formal, 2) pendidikan nonformal, dan 3) pendidikan informal yang ketiganya dapat saling melengkapi dan memperkaya (Undang-Undang No. 20 Tahun 2013 tentang Sistem Pendidikan Nasional).</p> | <p>1. <i>The Education System in Indonesia consists of 1) a formal education, 2) non-formal education, and 3) informal education that all three can be complementary and enriching (Law No. 20 Year 2013 about The National Education System).</i></p> |
| <p>2. Jenjang Pendidikan Formal terdiri atas pendidikan dasar, pendidikan menengah, dan pendidikan tinggi. Jenis pendidikan yang diajarkan mencakup pendidikan umum, kejuruan, akademik, profesi, vokasi, keagamaan, dan khusus.</p>                       | <p>2. <i>The Formal Education Level consists of primary education, secondary education, and high education. The kind of education that taught consists of general education, vocational, academic, professional, and specific education.</i></p>       |
| <p>3. Rumah Sakit adalah tempat pemeriksaan dan perawatan kesehatan, biasanya berada di bawah pengawasan dokter/tenaga medis, yang melayani penderita yang sakit untuk berobat rawat jalan atau rawat inap.</p>  | <p>3. <i>Hospital is a place for health check, usually controlled/supervised by doctors/medical personnel to serve the ill patients to get outpatient or inpatient treatment services.</i></p>   |
| <p>4. Rumah Sakit Bersalin adalah rumah sakit khusus untuk persalinan, dilengkapi pelayanan spesialis pemeriksaan kehamilan, persalinan, rawat inap dan rawat jalan ibu dan anak yang berada di bawah pengawasan dokter spesialis kandungan.</p>           | <p>4. <i>Maternity Hospital is a specialized hospital for childbirth, has specialist inspection service to pregnancy, childbirth, hospitalization and outpatient for mothers and children that is under the supervision of an obstetrician.</i></p>    |

<https://trenggalekkab.bps.go.id>



**ULASAN**

Kabupaten Trenggalek memiliki 391 Taman Kanak-kanak (TK), 437 sekolah Dasar (SD), 86 Sekolah Menengah Pertama (SMP), 16 Sekolah Menengah Atas (SMA), dan 36 Sekolah Menengah Kejuruan (SMK). Sedangkan jumlah Raudhatul Athfal (RA) adalah 107 sekolah, Madrasah Ibtidaiyah (MI) adalah 121, Madrasah Tsanawiyah (MTs) 54, dan Madrasah Aliyah (MA) 18.

Di Kabupaten Trenggalek terdapat 3 Rumah Sakit, 22 Puskesmas dan 66 Puskesmas pembantu. Jumlah tenaga kesehatan di Kabupaten Trenggalek tahun 2021 terdiri atas 167 dokter, 846 perawat, 392 bidan, 85 tenaga farmasi dan 76 ahli gizi.

Penduduk Kabupaten Trenggalek mayoritas beragama Islam dengan persentase sebesar 99,72 persen. Sedangkan fasilitas peribadatan yang ada tercatat 1.544 masjid, dan 29 gereja protestan.

**DESCRIPTION**

*In Trenggalek Regency, there are 391 kindergarten, 437 Primary School, 86 Junior High School, 16 Senior High School, and 36 Vocational High School. Beside that, there are 107 Raudhatul Athfal (RA), 121 Madrasah Ibtidaiyah, 25 Madrasah Tsanawiyah, and 18 Madrasah Aliyah.*

*There are 3 hospitals in Trenggalek, 22 Public Health Center and 66 Subsidiary of Public Health Centres. The number of health workers in Trenggalek Regency in 2021 consists of 167 doctors, 846 nurses, 392 midwives, 85 pharmaceutical personnel and 54 nutritionists.*

*The majority of Trenggalek Population is Moslem with the biggest percentage, it is 99,72 percent. And the facilities of worship are 1.544 mosques and 29 protestan churches.*

#### 4.1 PENDIDIKAN EDUCATION

**Tabel 4.1.1** Jumlah Sekolah, Guru, dan Murid Taman Kanak-Kanak (TK) di Bawah Kementerian Pendidikan, Kebudayaan, Riset, dan Teknologi Menurut Kecamatan di Kabupaten Trenggalek, 2021/2022 dan 2022/2023  
*Number of Schools, Teachers, and Pupils in Kindergarten Under The Ministry of Education, Culture, Research, and Technology by Subdistrict in Trenggalek Regency, 2021/2022 and 2022/2023*

Kecamatan Subdistrict	Sekolah/Schools					
	Negeri/Public		Swasta/Private		Jumlah/Total	
	2021/2022	2022/2023	2021/2022	2022/2023	2021/2022	2022/2023
(1)	(2)	(3)	(4)	(5)	(6)	(7)
010. Panggul	1	1	36	32	37	33
020. Munjungan	0	0	28	28	28	28
030. Watulimo	0	0	35	32	35	32
040. Kampak	0	0	15	15	15	15
050. Dongko	0	0	38	36	38	36
060. Pule	0	0	30	24	30	24
070. Karangany	0	0	24	24	24	24
071. Suruh	0	0	19	19	19	19
080. Gandusari	0	0	30	30	30	30
090. Durenan	0	0	25	25	25	25
100. Pogalan	0	0	30	30	30	30
110. Trenggalek	1	1	38	36	39	37
120. Tugu	1	1	30	30	31	31
130. Bendungan	0	0	10	10	10	10
<b>Kabupaten Trenggalek</b>	<b>3</b>	<b>3</b>	<b>388</b>	<b>371</b>	<b>391</b>	<b>374</b>

Lanjutan Tabel/*Continued Table* 4.1.1

Kecamatan Subdistrict	Guru <sup>1</sup> /Teachers <sup>1</sup>					
	Negeri/Public		Swasta/Private		Jumlah/Total	
	2021/2022	2022/2023	2021/2022	2022/2023	2021/2022	2022/2023
(1)	(8)	(9)	(10)	(11)	(12)	(13)
010. Panggul	15	5	94	102	109	107
020. Munjungan	14	0	59	73	73	73
030. Watulimo	9	0	83	93	92	93
040. Kampak	9	0	36	45	45	45
050. Dongko	0	0	86	85	86	85
060. Pule	7	0	56	62	63	62
070. Karanganyan	13	0	48	60	61	60
071. Suruh	3	0	40	40	43	40
080. Gandusari	19	0	68	81	68	81
090. Durenan	13	0	45	59	58	59
100. Pogalan	15	0	55	73	70	73
110. Trenggalek	28	10	112	128	140	138
120. Tugu	12	2	69	84	81	86
130. Bendungan	4	0	23	27	27	27
<b>Kabupaten Trenggalek</b>	<b>161</b>	<b>17</b>	<b>874</b>	<b>1012</b>	<b>1035</b>	<b>1029</b>

Lanjutan Tabel/*Continued Table 4.1.1*

Kecamatan Subdistrict	Murid/Pupils					
	Negeri/Public		Swasta/Private		Jumlah/Total	
	2021/2022	2022/2023	2021/2022	2022/2023	2021/2022	2022/2023
(1)	(14)	(15)	(16)	(17)	(18)	(19)
010. Panggul	71	82	1 103	40	1174	122
020. Munjungan	0	0	700	727	700	727
030. Watulimo	0	0	1 035	1 083	1 035	1 083
040. Kampak	0	0	483	502	483	502
050. Dongko	0	0	1 029	997	1029	997
060. Pule	0	0	766	756	766	756
070. Karanganyan	0	0	468	458	468	458
071. Suruh	0	0	375	335	375	335
080. Gandusari	0	0	692	637	692	637
090. Durenan	0	0	530	585	530	585
100. Pogalan	0	0	605	624	605	624
110. Trenggalek	101	99	1 139	1 118	1 240	1 217
120. Tugu	26	34	595	619	621	653
130. Bendungan	0	0	242	24	242	24
<b>Kabupaten Trenggalek</b>	<b>198</b>	<b>215</b>	<b>9 762</b>	<b>8 505</b>	<b>9 960</b>	<b>8 720</b>

Catatan/Note: <sup>1</sup> Jumlah guru termasuk kepala sekolah dan guru/*The total of teachers including headmaster and teacher*  
 Sumber/Source: Kementerian Pendidikan, Kebudayaan, Riset, dan Teknologi, Data Semester Ganjil/*Ministry of Education, Culture, Research, and Technology, Odd semester report data*

**Tabel**  
**Table** 4.1.2

**Jumlah Sekolah, Guru, dan Murid Raudatul Athfal (RA)  
di Bawah Kementerian Agama Menurut Kecamatan di  
Kabupaten Trenggalek, 2021/2022 dan 2022/2023**  
*Number of Schools, Teachers, and Pupils in Raudatul Athfal  
(RA) Under The Ministry of Religious Affairs by Subdistrict in  
Trenggalek Regency, 2021/2022 and 2022/2023*

Kecamatan Subdistrict	Sekolah/Schools		Guru/Teachers		Murid/Pupils	
	2021/2022	2022/2023	2021/2022	2022/2023	2021/2022	2022/2023
(1)	(2)	(3)	(4)	(5)	(6)	(7)
010. Panggul	8	8	23	23	377	363
020. Munjungan	14	14	48	48	553	590
030. Watulimo	11	11	37	37	491	455
040. Kampak	3	3	16	16	273	290
050. Dongko	10	10	24	24	185	230
060. Pule	4	4	14	14	111	105
070. Karanganyan	10	10	40	40	371	399
071. Suruh	3	3	13	13	75	100
080. Gandusari	15	15	60	60	710	769
090. Durenan	7	7	32	32	394	396
100. Pogalan	6	6	31	31	316	366
110. Trenggalek	4	4	16	16	259	286
120. Tugu	11	11	35	35	395	456
130. Bendungan	1	1	2	2	30	32
<b>Kabupaten Trenggalek</b>	<b>107</b>	<b>107</b>	<b>391</b>	<b>391</b>	<b>4540</b>	<b>4837</b>

Catatan/Note: Seluruh Raudatul Athfal (RA) berstatus swasta/All Raudatul Athfal (RA) are private

Sumber/Source: Kementerian Agama, EMIS, Data Semester Ganjil/Ministry of Religious Affairs, EMIS, Odd semester report data

**Tabel**  
**Table** 4.1.3

**Jumlah Sekolah, Guru, dan Murid Sekolah Dasar (SD) di Bawah Kementerian Pendidikan, Kebudayaan, Riset, dan Teknologi Menurut Kecamatan di Kabupaten Trenggalek, 2021/2022 dan 2022/2023**

**Number of Schools, Teachers, and Pupils in Elementary Schools Under The Ministry of Education, Culture, Research, and Technology by Subdistrict in Trenggalek Regency, 2021/2022 and 2022/2023**

Kecamatan Subdistrict	Sekolah/Schools					
	Negeri/Public		Swasta/Private		Jumlah/Total	
	2021/2022	2022/2023	2021/2022	2022/2023	2021/2022	2022/2023
(1)	(2)	(3)	(4)	(5)	(6)	(7)
010. Panggul	49	49	0	0	49	49
020. Munjungan	32	32	1	1	33	33
030. Watulimo	29	29	3	3	32	32
040. Kampak	19	19	2	2	21	21
050. Dongko	40	40	1	1	41	41
060. Pule	41	41	1	1	42	42
070. Karanganyan	25	25	1	1	26	26
071. Suruh	19	19	0	0	19	19
080. Gandusari	28	28	3	3	31	31
090. Durenan	27	27	3	3	30	30
100. Pogalan	27	27	1	1	28	28
110. Trenggalek	29	29	3	3	32	32
120. Tugu	27	27	1	1	28	28
130. Bendungan	25	25	0	0	25	25
<b>Kabupaten Trenggalek</b>	<b>417</b>	<b>417</b>	<b>20</b>	<b>20</b>	<b>437</b>	<b>437</b>

Lanjutan Tabel/*Continued Table* 4.1.3

Kecamatan Subdistrict	Guru <sup>1</sup> /Teachers <sup>1</sup>					
	Negeri/Public		Swasta/Private		Jumlah/Total	
	2021/2022	2022/2023	2021/2022	2022/2023	2021/2022	2022/2023
(1)	(8)	(9)	(10)	(11)	(12)	(13)
010. Panggul	193	197	208	212	193	409
020. Munjungan	121	127	145	148	266	275
030. Watulimo	107	115	164	165	271	280
040. Kampak	53	60	115	114	168	174
050. Dongko	137	140	173	189	310	329
060. Pule	133	151	180	184	313	335
070. Karanganyan	55	61	153	149	208	210
071. Suruh	41	46	107	108	148	154
080. Gandusari	71	76	190	198	261	274
090. Durenan	64	70	161	177	225	247
100. Pogalan	77	84	145	159	222	243
110. Trenggalek	87	96	229	223	316	319
120. Tugu	62	68	156	155	218	223
130. Bendungan	94	98	101	109	195	207
<b>Kabupaten Trenggalek</b>	<b>1 295</b>	<b>1 389</b>	<b>2 227</b>	<b>2 290</b>	<b>3 314</b>	<b>3 314</b>

Lanjutan Tabel/Continued Table 4.1.3

Kecamatan Subdistrict	Murid/Pupils					
	Negeri/Public		Swasta/Private		Jumlah/Total	
	2021/2022	2022/2023	2021/2022	2022/2023	2021/2022	2022/2023
(1)	(14)	(15)	(16)	(17)	(18)	(19)
010. Panggul	2 710	2 658	2 461	2 422	5 171	5 080
020. Munjungan	1 468	1 444	1 303	1 299	2 771	2 743
030. Watulimo	1 586	1 519	1 455	1 450	3 041	2 969
040. Kampak	1 113	1 087	1 075	1 039	2 188	2 126
050. Dongko	2 228	2 182	2 063	2 034	4 291	4 216
060. Pule	2 183	2 151	2 038	1 966	4 221	4 117
070. Karanganyan	1 186	1 118	1 161	1 090	2 347	2 208
071. Suruh	836	821	777	733	1 613	1 554
080. Gandusari	1 266	1 240	1 230	1 175	2 496	2 415
090. Durenan	1 476	1 374	1 404	1 273	2 880	2 647
100. Pogalan	1 393	1 297	1 347	1 298	2 740	2 595
110. Trenggalek	2 485	2 334	2 288	2 152	4 773	4 486
120. Tugu	1 225	1 178	1 190	1 126	2 415	2 304
130. Bendungan	1 017	1 008	989	954	2 006	1 962
<b>Kabupaten Trenggalek</b>	<b>22 172</b>	<b>21 411</b>	<b>20 781</b>	<b>20 011</b>	<b>42 953</b>	<b>41 422</b>

Catatan/Note: <sup>1</sup> Jumlah guru termasuk kepala sekolah dan guru/The total of teachers including headmaster and teacher  
 Sumber/Source: Kementerian Pendidikan, Kebudayaan, Riset, dan Teknologi, data semester ganjil/Ministry of Education, Culture, Research, and Technology, odd semester report data



**Tabel**  
**Table 4.1.4****Jumlah Sekolah, Guru, dan Murid Madrasah Ibtidaiyah (MI) di Bawah Kementerian Agama Menurut Kecamatan di Kabupaten Trenggalek, 2021/2022 dan 2022/2023**  
**Number of Schools, Teachers, and Pupils in Madrasah Ibtidaiyah (MI) Under The Ministry of Religious Affairs by Subdistrict in Trenggalek Regency, 2021/2022 and 2022/2023**

Kecamatan Subdistrict	Sekolah/Schools		Guru/Teachers		Murid/Students	
	2021/2022	2022/2023	2021/2022	2022/2023	2021/2022	2022/2023
(1)	(2)	(3)	(4)	(5)	(6)	(7)
010. Panggul	8	8	66	71	787	933
020. Munjungan	14	14	149	146	1 537	1516
030. Watulimo	20	20	251	244	2 914	2896
040. Kampak	3	3	46	46	624	638
050. Dongko	12	12	118	118	778	744
060. Pule	2	2	22	20	157	157
070. Karanganyan	10	10	127	126	1 146	1171
071. Suruh	3	3	32	31	270	255
080. Gandusari	16	16	177	171	1 735	1780
090. Durenan	8	8	91	94	930	963
100. Pogalan	9	9	108	115	994	1073
110. Trenggalek	6	6	130	121	1 809	1819
120. Tugu	8	9	91	102	966	1012
130. Bendungan	1	1	7	7	75	71
<b>Kabupaten Trenggalek</b>	<b>120</b>	<b>121</b>	<b>1 415</b>	<b>1 412</b>	<b>14 722</b>	<b>15 028</b>

Catatan/Note: ....

Sumber/Source: Kementerian Agama, EMIS, Data Semester Ganjil/Ministry of Religious Affairs, EMIS, Odd semester report data

**Tabel**  
**Table** 4.1.5

**Jumlah Sekolah, Guru, dan Murid Sekolah Menengah Pertama (SMP) di Bawah Kementerian Pendidikan, Kebudayaan, Riset, dan Teknologi Menurut Kecamatan di Kabupaten Trenggalek, 2021/2022 dan 2022/2023**  
**Number of Schools, Teachers, and Pupils in Junior High Schools Under The Ministry of Education, Culture, Research, and Technology by Subdistrict in Trenggalek Regency, 2021/2022 and 2022/2023**

Kecamatan Subdistrict	Sekolah/Schools					
	Negeri/Public		Swasta/Private		Jumlah/Total	
	2021/2022	2022/2023	2021/2022	2022/2023	2021/2022	2022/2023
(1)	(2)	(3)	(4)	(5)	(6)	(7)
010. Panggul	6	6	3	3	9	9
020. Munjungan	3	3	1	1	4	4
030. Watulimo	3	3	2	2	5	5
040. Kampak	4	4	1	1	5	5
050. Dongko	6	6	2	2	8	8
060. Pule	4	4	4	4	8	8
070. Karang	3	3	4	4	7	7
071. Suruh	3	3	3	3	6	6
080. Gandusari	2	2	3	3	5	5
090. Durenan	2	2	4	4	6	6
100. Pogalan	2	2	4	4	6	6
110. Trenggalek	6	6	5	5	11	11
120. Tugu	3	3	0	0	3	3
130. Bendungan	3	3	0	0	3	3
<b>Kabupaten Trenggalek</b>	<b>50</b>	<b>50</b>	<b>36</b>	<b>36</b>	<b>86</b>	<b>86</b>

Lanjutan Tabel/*Continued Table* 4.1.5

Kecamatan Subdistrict	Guru <sup>1</sup> /Teachers <sup>1</sup>					
	Negeri/Public		Swasta/Private		Jumlah/Total	
	2021/2022	2022/2023	2021/2022	2022/2023	2021/2022	2022/2023
(1)	(8)	(9)	(10)	(11)	(12)	(13)
010. Panggul	145	92	36	76	181	168
020. Munjungan	67	39	8	29	75	68
030. Watulimo	80	62	20	30	100	92
040. Kampak	74	58	16	29	90	87
050. Dongko	101	68	15	45	116	113
060. Pule	95	67	40	52	135	119
070. Karanganyan	85	77	32	37	117	114
071. Suruh	41	24	7	18	48	42
080. Gandusari	61	53	37	45	98	98
090. Durenan	83	72	56	60	139	132
100. Pogalan	68	55	28	45	96	100
110. Trenggalek	231	176	53	83	284	259
120. Tugu	95	73	0	12	95	85
130. Bendungan	38	30	0	13	38	43
<b>Kabupaten Trenggalek</b>	<b>1 264</b>	<b>946</b>	<b>348</b>	<b>574</b>	<b>1 612</b>	<b>1 520</b>

Lanjutan Tabel/Continued Table 4.1.5

Kecamatan Subdistrict	Murid/Pupils					
	Negeri/Public		Swasta/Private		Jumlah/Total	
	2021/2022	2022/2023	2021/2022	2022/2023	2021/2022	2022/2023
(1)	(14)	(15)	(16)	(17)	(18)	(19)
010. Panggul	2712	359	2458	737	5 170	1096
020. Munjungan	1459	193	2458	346	3 917	539
030. Watulimo	1586	240	1455	466	3 041	706
040. Kampak	1113	178	1075	355	2 188	533
050. Dongko	2228	286	2063	503	4 291	789
060. Pule	2183	292	2083	531	4 266	823
070. Karanganyan	1186	219	1161	486	2 347	705
071. Suruh	836	86	777	167	1 613	253
080. Gandusari	1266	242	1230	452	2 496	694
090. Durenan	1476	387	1404	846	2 880	1233
100. Pogalan	1393	261	1347	570	2 740	831
110. Trenggalek	2485	689	2288	1337	4 773	2026
120. Tugu	1225	200	1190	466	2 415	666
130. Bendungan	1017	85	989	420	2 006	505
<b>Kabupaten Trenggalek</b>	<b>22 165</b>	<b>22 165</b>	<b>21 978</b>	<b>21 978</b>	<b>44 143</b>	<b>11 399</b>

Catatan/Note: <sup>1</sup> Jumlah guru termasuk kepala sekolah dan guru/The total of teachers including headmaster and teacher  
 Sumber/Source: Kementerian Pendidikan, Kebudayaan, Riset, dan Teknologi, data semester ganjil/Ministry of Education, Culture, Research, and Technology, Basic Education Data System, odd semester report data

**Tabel**  
**Table** 4.1.6

**Jumlah Sekolah, Guru, dan Murid Madrasah Tsanawiyah (MTs) di Bawah Kementerian Agama Menurut Kecamatan di Kabupaten Trenggalek, 2021/2022 dan 2022/2023**  
**Number of Schools, Teachers, and Pupils in Madrasah Tsanawiyah (MTs) Under The Ministry of Religious Affairs by Subdistrict in Trenggalek Regency, 2021/2022 and 2022/2023**

Kecamatan Subdistrict	Sekolah/Schools		Guru/Teachers		Murid/Students	
	2021/2022	2022/2023	2021/2022	2022/2023	2021/2022	2022/2023
(1)	(2)	(3)	(4)	(5)	(6)	(7)
010. Panggul	1	1	48	48	580	683
020. Munjungan	1	1	65	70	771	780
030. Watulimo	3	3	64	62	848	889
040. Kampak	1	1	55	53	791	774
050. Dongko	2	2	30	36	238	230
060. Pule	2	2	26	21	93	90
070. Karanganyan	1	1	15	13	51	40
071. Suruh	0	0	0	0	0	0
080. Gandusari	1	1	21	18	121	119
090. Durenan	1	2	18	25	151	170
100. Pogalan	3	3	48	33	302	293
110. Trenggalek	5	5	137	146	1 537	1 703
120. Tugu	2	2	49	45	392	407
130. Bendungan	1	1	20	18	115	104
<b>Kabupaten Trenggalek</b>	<b>24</b>	<b>25</b>	<b>596</b>	<b>588</b>	<b>5 990</b>	<b>6 282</b>

Catatan/Note: ....

Sumber/Source: Kementerian Agama, EMIS, Data Semester Ganjil/Ministry of Religious Affairs, EMIS, Odd semester report data

**Tabel**  
**Table 4.1.7**

**Jumlah Sekolah, Guru, dan Murid Sekolah Menengah Atas (SMA) di Bawah Kementerian Pendidikan, Kebudayaan, Riset, dan Teknologi Menurut Kecamatan di Kabupaten Trenggalek, 2021/2022 dan 2022/2023**  
**Number of Schools, Teachers, and Pupils in Senior High School Under The Ministry of Education, Culture, Research, and Technology by Subdistrict in Trenggalek Regency, 2021/2022 and 2022/2023**

Kecamatan Subdistrict	Sekolah/Schools					
	Negeri/Public		Swasta/Private		Jumlah/Total	
	2021/2022	2022/2023	2021/2022	2022/2023	2021/2022	2022/2023
(1)	(2)	(3)	(4)	(5)	(6)	(7)
010. Panggul	1	1	0	0	1	1
020. Munjungan	1	1	0	0	1	1
030. Watulimo	0	0	2	2	2	2
040. Kampak	1	1	0	0	1	1
050. Dongko	1	1	0	0	1	1
060. Pule	1	1	0	0	1	1
070. Karanganyan	2	2	1	1	3	3
071. Suruh	0	0	0	0	0	0
080. Gandusari	0	0	0	0	0	0
090. Durenan	1	1	1	1	2	2
100. Pogalan	0	0	0	0	0	0
110. Trenggalek	2	2	0	0	2	2
120. Tugu	1	1	0	0	1	1
130. Bendungan	1	1	0	0	1	1
<b>Kabupaten Trenggalek</b>	<b>12</b>	<b>12</b>	<b>4</b>	<b>4</b>	<b>16</b>	<b>16</b>

Lanjutan Tabel/*Continued Table 4.1.7*

Kecamatan Subdistrict	Guru <sup>1</sup> /Teachers <sup>1</sup>					
	Negeri/Public		Swasta/Private		Jumlah/Total	
	2021/2022	2022/2023	2021/2022	2022/2023	2021/2022	2022/2023
(1)	(8)	(9)	(10)	(11)	(12)	(13)
010. Panggul	46	46	-	0	45	46
020. Munjungan	28	28	-	0	25	28
030. Watulimo	26	0	24	26	24	26
040. Kampak	45	45	-	0	36	45
050. Dongko	27	27	-	0	28	27
060. Pule	27	27	-	0	21	27
070. Karang	86	75	13	11	87	86
071. Suruh	0	0	-	0	-	0
080. Gandusari	0	0	-	0	-	0
090. Durenan	53	45	8	8	45	53
100. Pogalan	0	0	-	0	-	0
110. Trenggalek	122	122	-	0	105	122
120. Tugu	26	26	-	0	22	26
130. Bendungan	17	17	-	0	18	17
<b>Kabupaten Trenggalek</b>	<b>503</b>	<b>458</b>	<b>45</b>	<b>45</b>	<b>456</b>	<b>503</b>

Lanjutan Tabel/Continued Table 4.1.7

Kecamatan Subdistrict	Murid/Pupils					
	Negeri/Public		Swasta/Private		Jumlah/Total	
	2021/2022	2022/2023	2021/2022	2022/2023	2021/2022	2022/2023
(1)	(14)	(15)	(16)	(17)	(18)	(19)
010. Panggul	634	694	-	-	634	694
020. Munjungan	519	528	-	-	519	528
030. Watulimo	-	-	252	248	252	248
040. Kampak	587	579	-	-	587	579
050. Dongko	477	513	-	-	477	513
060. Pule	497	499	-	-	497	499
070. Karanganyar	1 272	1347	44	41	1 316	1388
071. Suruh	-	-	-	-	-	-
080. Gandusari	-	-	-	-	-	-
090. Durenan	940	947	126	111	1 066	1058
100. Pogalan	-	-	-	-	-	-
110. Trenggalek	1 905	1928	-	-	1 905	1928
120. Tugu	276	240	-	-	276	240
130. Bendungan	179	205	-	-	179	205
<b>Kabupaten Trenggalek</b>	<b>7 286</b>	<b>7 480</b>	<b>422</b>	<b>400</b>	<b>7 708</b>	<b>7 880</b>

Catatan/Note: <sup>1</sup> Jumlah guru termasuk kepala sekolah dan guru/The total of teachers including headmaster and teacher

Sumber/Source: Kementerian Pendidikan, Kebudayaan, Riset, dan Teknologi, data semester ganjil/Ministry of Education, Culture, Research, and Technology, Basic Education Data System, odd semester report data



**Tabel**  
**Table** 4.1.8

**Jumlah Sekolah, Guru, dan Murid Sekolah Menengah Kejuruan (SMK) di Bawah Kementerian Pendidikan, Kebudayaan, Riset, dan Teknologi Menurut Kecamatan di Kabupaten Trenggalek, 2021/2022 dan 2022/2023**  
**Number of Schools, Teachers, and Pupils in Vocational High Schools Under The Ministry of Education, Culture, Research, and Technology by Subdistrict in Trenggalek Regency, 2021/2022 and 2022/2023**

Kecamatan Subdistrict	Sekolah/Schools					
	Negeri/Public		Swasta/Private		Jumlah/Total	
	2021/2022	2022/2023	2021/2022	2022/2023	2021/2022	2022/2023
(1)	(2)	(3)	(4)	(5)	(6)	(7)
010. Panggul	1	1	2	2	3	3
020. Munjungan	-	-	1	1	1	1
030. Watulimo	1	1	1	1	2	2
040. Kampak	-	-	-	-	-	-
050. Dongko	-	-	1	1	1	1
060. Pule	-	-	1	1	1	1
070. Karang	-	-	1	1	1	1
071. Suruh	1	1	-	-	1	1
080. Gandusari	-	-	3	3	3	3
090. Durenan	-	-	6	6	6	6
100. Pogalan	1	1	3	3	4	4
110. Trenggalek	2	2	8	8	10	10
120. Tugu	-	-	2	2	2	2
130. Bendungan	-	-	1	1	1	1
<b>Kabupaten Trenggalek</b>	<b>6</b>	<b>6</b>	<b>30</b>	<b>30</b>	<b>36</b>	<b>36</b>

Lanjutan Tabel/*Continued Table 4.1.8*

Kecamatan Subdistrict	Guru <sup>1</sup> /Teachers <sup>1</sup>					
	Negeri/Public		Swasta/Private		Jumlah/Total	
	2021/2022	2022/2023	2021/2022	2022/2023	2021/2022	2022/2023
(1)	(8)	(9)	(10)	(11)	(12)	(13)
010. Panggul	29	30	73	64	102	94
020. Munjungan	-	-	13	13	13	13
030. Watulimo	40	46	21	17	61	63
040. Kampak	-	-	-	-	-	-
050. Dongko	-	-	13	13	13	13
060. Pule	-	-	13	13	13	13
070. Karang	-	-	7	10	7	10
071. Suruh	55	62	-	-	55	62
080. Gandusari	-	-	44	40	44	40
090. Durenan	-	-	140	132	140	132
100. Pogalan	102	102	18	18	120	120
110. Trenggalek	230	228	118	105	348	333
120. Tugu	-	-	34	30	34	30
130. Bendungan	-	-	11	9	11	9
<b>Kabupaten Trenggalek</b>	<b>456</b>	<b>468</b>	<b>505</b>	<b>464</b>	<b>961</b>	<b>932</b>

Lanjutan Tabel/*Continued Table* 4.1.8

Kecamatan Subdistrict	Murid/Pupils					
	Negeri/Public		Swasta/Private		Jumlah/Total	
	2021/2022	2022/2023	2021/2022	2022/2023	2021/2022	2022/2023
(1)	(14)	(15)	(16)	(17)	(18)	(19)
010. Panggul	362	264	1 306	1 406	1 668	1 670
020. Munjungan	-	-	62	51	62	51
030. Watulimo	636	611	350	257	986	868
040. Kampak	-	-	-	-	-	-
050. Dongko	-	-	129	134	129	134
060. Pule	-	-	78	104	78	104
070. Karang	-	-	59	39	59	39
071. Suruh	808	759	-	-	808	759
080. Gandusari	-	-	188	159	188	159
090. Durenan	-	-	2 911	2 484	2 911	2 484
100. Pogalan	1 876	1 841	65	85	1 941	1 926
110. Trenggalek	4 964	4 304	889	671	5 853	4 975
120. Tugu	-	-	257	258	257	258
130. Bendungan	-	-	67	67	67	67
<b>Kabupaten Trenggalek</b>	<b>8 646</b>	<b>7 779</b>	<b>6 361</b>	<b>5 715</b>	<b>15 007</b>	<b>13 494</b>

Catatan/Note: <sup>1</sup> Guru yang mengajar di 2 sekolah atau lebih dihitung di masing-masing sekolah. Jumlah guru termasuk kepala sekolah dan guru/*The teacher who taught in two schools or more counted in every school. The total of teachers including headmaster and teacher*

Sumber/Source: Kementerian Pendidikan, Kebudayaan, Riset, dan Teknologi, data semester ganjil/*Ministry of Education, Culture, Research, and Technology, Basic Education Data System, odd semester report data*

**Tabel**  
**Table 4.1.9**

**Jumlah Sekolah, Guru, dan Murid Madrasah Aliyah (MA) di Bawah Kementerian Agama Menurut Kecamatan di Kabupaten Trenggalek, 2021/2022 dan 2022/2023**  
**Number of Schools, Teachers, and Pupils in Madrasah Aliyah (MA) Under the Ministry of Religious Affairs by Subdistrict in Trenggalek Regency, 2021/2022 and 2022/2023**

Kecamatan Subdistrict	Sekolah/Schools					
	Negeri/Public		Swasta/Private		Jumlah/Total	
	2021/2022	2022/2023	2021/2022	2022/2023	2021/2022	2022/2023
(1)	(2)	(3)	(4)	(5)	(6)	(7)
010. Panggul	1	1	-	-	1	1
020. Munjungan	-	-	1	1	1	1
030. Watulimo	-	-	1	1	1	1
040. Kampak	-	-	-	-	-	-
050. Dongko	-	-	1	1	1	1
060. Pule	-	-	1	1	1	1
070. Karanganyan	-	-	1	2	1	2
071. Suruh	-	-	-	-	-	-
080. Gandusari	-	-	2	2	2	2
090. Durenan	-	-	2	2	2	2
100. Pogalan	-	-	3	4	3	4
110. Trenggalek	1	1	3	4	4	5
120. Tugu	-	-	1	1	1	1
130. Bendungan	-	-	-	-	-	-
<b>Kabupaten Trenggalek</b>	<b>2</b>	<b>2</b>	<b>16</b>	<b>19</b>	<b>18</b>	<b>21</b>

Lanjutan Tabel/*Continued Table* 4.1.9

Kecamatan Subdistrict	Guru/Teachers					
	Negeri/Public		Swasta/Private		Jumlah/Total	
	2021/2022	2022/2023	2021/2022	2022/2023	2021/2022	2022/2023
(1)	(8)	(9)	(10)	(11)	(12)	(13)
010. Panggul	37	39	-	-	37	39
020. Munjungan	-	-	24	34	24	34
030. Watulimo	-	-	14	17	14	17
040. Kampak	-	-	-	-	-	-
050. Dongko	-	-	12	12	12	12
060. Pule	-	-	7	10	7	10
070. Karanganyan	-	-	12	27	12	27
071. Suruh	-	-	-	-	-	-
080. Gandusari	-	-	31	36	31	36
090. Durenan	-	-	29	38	29	38
100. Pogalan	-	-	48	66	48	66
110. Trenggalek	82	88	37	49	119	137
120. Tugu	-	-	21	19	21	19
130. Bendungan	-	-	-	-	-	-
<b>Kabupaten Trenggalek</b>	<b>119</b>	<b>127</b>	<b>235</b>	<b>308</b>	<b>354</b>	<b>435</b>

Lanjutan Tabel/Continued Table 4.1.9

Kecamatan Subdistrict	Murid/Pupils					
	Negeri/Public		Swasta/Private		Jumlah/Total	
	2021/2022	2022/2023	2021/2022	2022/2023	2021/2022	2022/2023
(1)	(14)	(15)	(16)	(17)	(18)	(19)
010. Panggul	198	186	-	-	198	186
020. Munjungan	-	-	356	338	356	338
030. Watulimo	-	-	74	87	74	87
040. Kampak	-	-	-	-	-	-
050. Dongko	-	-	44	41	44	41
060. Pule	-	-	32	32	32	32
070. Karanganyan	-	-	31	65	31	65
071. Suruh	-	-	-	-	-	-
080. Gandusari	-	-	103	85	103	85
090. Durenan	-	-	372	419	372	419
100. Pogalan	-	-	521	547	521	547
110. Trenggalek	991	953	215	251	1 206	1 204
120. Tugu	-	-	153	156	153	156
130. Bendungan	-	-	-	-	-	-
<b>Kabupaten Trenggalek</b>	<b>1 189</b>	<b>1 139</b>	<b>1 901</b>	<b>2 021</b>	<b>3 090</b>	<b>3 160</b>

Catatan/Note: ...

Sumber/Source: Kementerian Agama, EMIS, Data Semester Ganjil/Ministry of Religious Affairs, EMIS, Odd semester report data

**Tabel**  
**Table** 4.1.10

**Jumlah Desa<sup>1</sup>/Kelurahan yang Memiliki Fasilitas Sekolah Menurut Kecamatan dan Tingkat Pendidikan di Kabupaten Trenggalek, 2019–2021**  
**Number of Villages<sup>1</sup>/Kelurahan Having Educational Facilities by Subdistrict and Educational Level in Trenggalek Regency, 2019–2021**

Kecamatan Subdistrict	SD Primary School		
	2019	2020	2021
(1)	(2)	(3)	(4)
010. Panggul	17	17	17
020. Munjungan	11	11	11
030. Watulimo	12	12	12
040. Kampak	7	7	7
050. Dongko	10	10	10
060. Pule	10	10	10
070. Karanganyan	12	12	12
071. Suruh	7	7	7
080. Gandusari	11	11	11
090. Durenan	14	14	14
100. Pogalan	10	10	10
110. Trenggalek	13	13	13
120. Tugu	15	15	15
130. Bendungan	8	8	8
<b>Kabupaten Trenggalek</b>	<b>157</b>	<b>157</b>	<b>157</b>

Lanjutan Tabel/Continued Table 4.1.10

Kecamatan Subdistrict	SMP Junior High School		
	2019	2020	2021
(1)	(5)	(6)	(7)
010. Panggul	7	7	7
020. Munjungan	5	5	5
030. Watulimo	6	6	6
040. Kampak	5	5	5
050. Dongko	8	8	8
060. Pule	7	7	7
070. Karanganyan	4	4	4
071. Suruh	4	4	4
080. Gandusari	4	4	4
090. Durenan	6	6	5
100. Pogalan	5	6	6
110. Trenggalek	8	8	8
120. Tugu	4	4	4
130. Bendungan	3	4	4
<b>Kabupaten Trenggalek</b>	<b>76</b>	<b>78</b>	<b>77</b>



Lanjutan Tabel/*Continued Table* 4.1.10

Kecamatan Subdistrict	SMA Senior High School		
	2019	2020	2021
(1)	(8)	(9)	(10)
010. Panggul	2	2	2
020. Munjungan	2	2	2
030. Watulimo	3	3	4
040. Kampak	1	1	1
050. Dongko	3	2	2
060. Pule	1	1	1
070. Karanganyan	3	3	3
071. Suruh	-	-	1
080. Gandusari	1	1	1
090. Durenan	4	44	5
100. Pogalan	3	3	3
110. Trenggalek	4	4	5
120. Tugu	1	2	2
130. Bendungan	1	1	1
<b>Kabupaten Trenggalek</b>	<b>29</b>	<b>29</b>	<b>33</b>

Lanjutan Tabel/Continued Table 4.1.10

Kecamatan Subdistrict	SMK Vocational School		
	2019	2020	2021
(1)	(11)	(12)	(13)
010. Panggul	2	2	2
020. Munjungan	1	1	1
030. Watulimo	2	2	2
040. Kampak	-	-	-
050. Dongko	1	1	1
060. Pule	1	1	1
070. Karangany	1	1	1
071. Suruh	1	1	1
080. Gandusari	2	2	2
090. Durenan	7	7	6
100. Pogalan	2	2	2
110. Trenggalek	6	6	6
120. Tugu	2	2	2
130. Bendungan	1	1	1
<b>Kabupaten Trenggalek</b>	<b>29</b>	<b>29</b>	<b>28</b>

Lanjutan Tabel/*Continued Table* 4.1.10

Kecamatan Subdistrict	Perguruan Tinggi University		
	2019	2020	2021
(1)	(14)	(15)	(16)
010. Panggul	-	-	-
020. Munjungan	-	-	-
030. Watulimo	-	-	-
040. Kampak	-	-	-
050. Dongko	-	-	-
060. Pule	-	1	-
070. Karangan	-	-	-
071. Suruh	-	-	-
080. Gandusari	-	-	-
090. Durenan	-	-	-
100. Pogalan	-	-	-
110. Trenggalek	3	3	3
120. Tugu	-	-	-
130. Bendungan	-	-	-
<b>Kabupaten Trenggalek</b>	<b>3</b>	<b>4</b>	<b>3</b>

Catatan/Note: <sup>1</sup> Desa pada tabel ini termasuk Unit Permukiman Transmigrasi (UPT) yang masih dibina oleh kementerian terkait dan nagari di Provinsi Sumatera Barat/Villages in this table include Transmigration Settlement Unit which is still fostered by the relevant ministries and the nagari in the Province of Sumatera Barat

Sumber/Source: BPS, Pendataan Potensi Desa (Podes)/ BPS-Statistics Indonesia, Village Potential Data Collection

**Tabel**  
**Table** 4.1.11

**Jumlah Mahasiswa dan Tenaga Pendidik (Negeri dan Swasta) di Bawah Kementerian Riset, Teknologi dan Pendidikan Tinggi Menurut Kecamatan di Kabupaten Trenggalek, 2022**  
**Number of Students and Lecturers (State and Private) Under the Ministry of Research, Technology and High Education by Subdistrict in Trenggalek Regency, 2022**

	Jumlah Mahasiswa Number of Students		Jumlah Tenaga Edukatif Number of Lectures	
	Negeri Public	Swasta Private	Negeri Public	Swasta Private
(1)	(2)	(3)	(4)	(5)
010. Panggul	-	-	-	-
020. Munjungan	-	-	-	-
030. Watulimo	-	-	-	-
040. Kampak	-	-	-	-
050. Dongko	-	-	-	-
060. Pule	-	-	-	-
070. Karangany	-	-	-	-
071. Suruh	-	-	-	-
080. Gandusari	-	-	-	-
090. Durenan	-	-	-	-
100. Pogalan	-	-	-	-
110. Trenggalek	155	730	7	48
120. Tugu	-	-	-	-
130. Bendungan	-	-	-	-
<b>Kabupaten Trenggalek</b>	<b>155</b>	<b>730</b>	<b>7</b>	<b>48</b>

Sumber/Source: Kementerian Kesehatan/ Ministry of Health

**Tabel**  
**Table** 4.1.12**Jumlah Mahasiswa dan Tenaga Pendidik (Negeri dan Swasta) di Bawah Kementerian Agama Menurut Kecamatan di Kabupaten Trenggalek, 2022**  
**Number of Students and Lecturers (State and Private) Under the Ministry of Religious Affairs by Subdistrict in Trenggalek Regency, 2022**

	Jumlah Mahasiswa Number of Students		Jumlah Tenaga Edukatif Number of Lectures	
	Negeri Public	Swasta Private	Negeri Public	Swasta Private
(1)	(2)	(3)	(4)	(5)
010. Panggul	-	-	-	-
020. Munjungan	-	-	-	-
030. Watulimo	-	-	-	-
040. Kampak	-	-	-	-
050. Dongko	-	-	-	-
060. Pule	-	-	-	-
070. Karangany	-	-	-	-
071. Suruh	-	-	-	-
080. Gandusari	-	-	-	-
090. Durenan	-	-	-	-
100. Pogalan	-	-	-	-
110. Trenggalek	-	-	-	-
120. Tugu	-	-	-	-
130. Bendungan	-	-	-	-
<b>Kabupaten Trenggalek</b>	-	-	-	-

Sumber/Source: Kementerian Agama/ Ministry of Religious Affairs

**Tabel 4.1.13** **Angka Partisipasi Murni (APM) dan Angka Partisipasi Kasar (APK) Menurut Jenjang Pendidikan di Kabupaten Trenggalek, 2021 dan 2022**  
**Net Enrollment Rate and Gross Enrollment Ratio by Educational Level in Trenggalek Regency, 2021 and 2022**

Jenjang Pendidikan <i>Educational Level</i>	Angka Partisipasi Murni (APM) <i>Net Enrollment Rate</i>		Angka Partisipasi Kasar (APK) <i>Gross Enrollment Ratio</i>	
	2021	2022	2021	2022
(1)	(2)	(3)	(4)	(5)
SD/MI/Sederajat <i>Primary School</i>				
SMP/MTs/ Sederajat <i>Lower Secondary School</i>				
SMA/SMK/MA/Sederajat <i>Upper Secondary School</i>				

Catatan/Note: ...

Sumber/Source: BPS, Survei Sosial Ekonomi Nasional (Susenas)/BPS-Statistics Indonesia, National Socioeconomic Survey

**Tabel**  
**Table** 4.1.14

**Persentase Penduduk Berumur 15 Tahun ke Atas yang Melek Huruf Menurut Kelompok Umur di Kabupaten Trenggalek, 2021 dan 2022**  
*Percentage of Literate People Aged 15 Years and Over by Age Group in Trenggalek Regency, 2021 and 2022*

Kelompok Umur <i>Age Group</i>	2021	2022
(1)	(2)	(3)
15–19		
20–24		
25–29		
30–34		
35–39		
40–44		
45–49		
50+		
<b>Jumlah/Total</b>		
15–24		
15–44		
15+		
45+		

Catatan/Note: ...

Sumber/Source: BPS, Survei Sosial Ekonomi Nasional (Susenas)/BPS-Statistics Indonesia, National Socioeconomic Survey

**Tabel** 4.1.15 **Jumlah Pengunjung Perpustakaan Umum di Kabupaten Trenggalek, 2022**  
**Table** 4.1.15 **Number of Visitors Public Library in Trenggalek Regency, 2022**

Bulan Month	Pelajar Students	Mahasiswa University Student	PNS Government	Swasta Private	jumlah Total
(1)	(2)	(3)	(4)	(5)	(6)
Januari/January	22	19	10	669	720
Februari/February	30	9	10	79	128
Maret/March	23	18	6	77	124
April/April	10	12	5	54	81
Mei/May	18	6	6	83	113
Juni/June	29	11	7	353	400
Juli/July	44	18	12	143	217
Agustus/August	33	23	18	528	602
September/September	22	6	7	98	133
Oktober/October	28	28	18	140	214
November/November	25	25	21	114	185
Desember/December	59	32	8	139	238
<b>Jumlah/Total 2022</b>	<b>343</b>	<b>207</b>	<b>128</b>	<b>2 477</b>	<b>3 155</b>
<b>2021</b>	<b>16 645</b>	<b>6 510</b>	<b>760</b>	<b>6 185</b>	<b>30 100</b>

Catatan/Note: ...

Sumber/Source: Dinas Kearsipan dan Perpustakaan/Archive and Library Services



**Tabel**  
**Table** 4.1.16**Jumlah Anggota Perpustakaan Umum di Kabupaten  
Trennggalek, 2022**  
**Number of Members Library in Trennggalek Regency,  
2022**

Bulan Month	Pelajar Students	Mahasiswa University Student	PNS Government	Swasta Private	jumlah Total
(1)	(2)	(3)	(4)	(5)	(6)
Januari/January	2	4	4	22	32
Februari/February	2	4	3	22	31
Maret/March	0	5	4	18	27
April/April	0	1	3	8	12
Mei/May	3	2	1	21	27
Juni/June	7	2	3	35	47
Juli/July	14	8	1	18	41
Agustus/August	2	2	3	8	15
September/September	3	2	1	8	14
Oktober/October	6	3	2	23	34
November/November	1	7	2	12	22
Desember/December	17	8	1	19	45
<b>Jumlah/Total 2022</b>	<b>57</b>	<b>48</b>	<b>28</b>	<b>214</b>	<b>347</b>
<b>2021</b>	<b>64</b>	<b>95</b>	<b>15</b>	<b>90</b>	<b>264</b>

Catatan/Note: ...

Sumber/Source: Dinas Kearsipan dan Perpustakaan/Archive and Library Services

**Tabel** 4.1.17 **Jumlah Peminajm Buku di Perpustakaan Umum di Kabupaten Trenggalek, 2022**  
**Table** 4.1.17 **Number of Book Borrowers at Public Library in Trenggalek Regency, 2022**

Bulan Month	Pelajar Students	Mahasiswa University Student	PNS Government	Swasta Private	jumlah Total
(1)	(2)	(3)	(4)	(5)	(6)
Januari/January	268	104	36	232	640
Februari/February	392	56	58	157	663
Maret/March	1.962	143	231	863	3.199
April/April	1.650	49	155	320	2.174
Mei/May	319	44	63	240	666
Juni/June	1.155	100	131	445	1.831
Juli/July	1.319	125	141	401	1.986
Agustus/August	650	109	136	496	1.391
September/September	817	67	68	244	1.196
Oktober/October	1.323	173	95	543	2.134
November/November	2.690	160	146	497	3.493
Desember/December	1.031	96	157	471	1.755
<b>Jumlah/Total 2022</b>	<b>13.576</b>	<b>1.226</b>	<b>1.417</b>	<b>4.909</b>	<b>21.128</b>
<b>2021</b>	<b>389</b>	<b>530</b>	<b>61</b>	<b>622</b>	<b>1 602</b>

Catatan/Note: ...

Sumber/Source: Dinas Kearsipan dan Perpustakaan/Archive and Library Services

## 4.2 KESEHATAN HEALTH

**Tabel** 4.2.1 **Jumlah Desa<sup>1</sup>/Kelurahan Yang Memiliki Sarana Kesehatan Menurut Kecamatan di Kabupaten Trenggalek, 2019–2021**  
**Table** **Number of Villages<sup>1</sup>/Kelurahan Having Health Facilities by Subdistrict in Trenggalek Regency, 2019–2021**

Kecamatan Subdistrict	Rumah Sakit Hospital		
	2019	2020	2021
(1)	(2)	(3)	(4)
010. Panggul	-	-	1
020. Munjungan	-	-	1
030. Watulimo	-	-	-
040. Kampak	-	-	-
050. Dongko	-	-	2
060. Pule	-	-	-
070. Karanganyan	-	-	1
071. Suruh	-	-	1
080. Gandusari	-	-	-
090. Durenan	-	-	-
100. Pogalan	-	-	-
110. Trenggalek	3	3	2
120. Tugu	-	-	1
130. Bendungan	-	-	-
<b>Kabupaten Trenggalek</b>	<b>3</b>	<b>3</b>	<b>9</b>

Lanjutan Tabel/*Continued Table* 4.2.1

Kecamatan <i>Subdistrict</i>	Rumah Sakit Bersalin <i>Maternity Hospital</i>		
	2019	2020	2021
(1)	(5)	(6)	(7)
010. Panggul	-	-	1
020. Munjungan	-	-	1
030. Watulimo	-	-	-
040. Kampak	-	-	-
050. Dongko	-	-	2
060. Pule	-	-	-
070. Karanganyan	-	-	1
071. Suruh	-	-	1
080. Gandusari	-	-	-
090. Durenan	-	-	-
100. Pogalan	-	-	-
110. Trenggalek	3	3	2
120. Tugu	-	-	1
130. Bendungan	-	-	-
<b>Kabupaten Trenggalek</b>	<b>3</b>	<b>3</b>	<b>9</b>

Lanjutan Tabel/*Continued Table* 4.2.1

Kecamatan <i>Subdistrict</i>	Poliklinik <i>Polyclinic</i>		
	2019	2020	2021
(1)	(8)	(9)	(10)
010. Panggul	9	3	1
020. Munjungan	-	-	-
030. Watulimo	2	2	2
040. Kampak	-	-	-
050. Dongko	-	-	-
060. Pule	4	-	1
070. Karang	-	-	1
071. Suruh	3	-	-
080. Gandusari	2	2	2
090. Durenan	1	1	2
100. Pogalan	2	2	1
110. Trenggalek	2	1	3
120. Tugu	-	-	1
130. Bendungan	-	-	-
<b>Kabupaten Trenggalek</b>	<b>25</b>	<b>11</b>	<b>14</b>

Lanjutan Tabel/Continued Table 4.2.1

Kecamatan Subdistrict	Puskesmas Public Health Center		
	2019	2020	2021
(1)	(11)	(12)	(13)
010. Panggul	2	2	2
020. Munjungan	1	1	1
030. Watulimo	2	2	2
040. Kampak	1	1	1
050. Dongko	3	2	2
060. Pule	1	1	1
070. Karanganyan	1	1	1
071. Suruh	1	1	1
080. Gandusari	2	2	2
090. Durenan	2	2	2
100. Pogalan	2	2	2
110. Trenggalek	3	3	3
120. Tugu	2	2	2
130. Bendungan	1	1	1
<b>Kabupaten Trenggalek</b>	<b>24</b>	<b>23</b>	<b>23</b>

Lanjutan Tabel/*Continued Table* 4.2.1

Kecamatan <i>Subdistrict</i>	Puskesmas Pembantu <i>Subsidiary of Public Health Center</i>		
	2019	2020	2021
(1)	(14)	(15)	(16)
010. Panggul	4	4	4
020. Munjungan	5	5	6
030. Watulimo	4	4	3
040. Kampak	6	5	6
050. Dongko	5	5	5
060. Pule	5	5	6
070. Karanganyan	3	3	3
071. Suruh	3	3	2
080. Gandusari	3	3	3
090. Durenan	6	6	6
100. Pogalan	5	5	5
110. Trenggalek	5	5	6
120. Tugu	7	7	6
130. Bendungan	5	5	5
<b>Kabupaten Trenggalek</b>	<b>66</b>	<b>65</b>	<b>66</b>

Lanjutan Tabel/Continued Table 4.2.1

Kecamatan Subdistrict	Apotek Pharmacy		
	2019	2020	2021
(1)	(17)	(18)	(19)
010. Panggul	3	5	3
020. Munjungan	2	2	2
030. Watulimo	4	7	4
040. Kampak	4	3	1
050. Dongko	2	3	1
060. Pule	1	2	2
070. Karangany	4	6	5
071. Suruh	1	-	1
080. Gandusari	3	4	2
090. Durenan	4	6	6
100. Pogalan	4	5	4
110. Trenggalek	15	18	7
120. Tugu	4	5	3
130. Bendungan	-	-	-
<b>Kabupaten Trenggalek</b>	<b>51</b>	<b>66</b>	<b>41</b>

Catatan/Note: <sup>1</sup> Desa pada tabel ini termasuk Unit Permukiman Transmigrasi (UPT) yang masih dibina oleh kementerian terkait dan nagari di Provinsi Sumatera Barat/Villages in this table include Transmigration Settlement Unit which is still fostered by the relevant ministries and the nagari in the Province of Sumatera Barat

Sumber/Source: BPS, Pendataan Potensi Desa (Podes)/BPS-Statistics Indonesia, Village Potential Data Collecting



**Tabel**  
**Table** 4.2.2

**Jumlah Tenaga Kesehatan Menurut Kecamatan di Kabupaten Trenggalek, 2022**  
**Number of Health Human Resources by Subdistrict in Trenggalek Regency, 2022**

Kecamatan Subdistrict	Dokter Doctor	Perawat Nurse	Bidan Midwife	Farmasi Pharmaceutical	Ahli Gizi Nutritionist
(1)	(2)	(3)	(4)	(5)	(6)
010. Panggul	8	52	34	8	4
020. Munjungan	2	35	22	3	3
030. Watulimo	9	53	35	9	7
040. Kampak	3	28	18	2	4
050. Dongko	8	44	35	6	6
060. Pule	4	28	23	3	3
070. Karanganyan	4	42	24	4	3
071. Suruh	3	25	17	2	2
080. Gandusari	11	72	30	9	7
090. Durenan	8	52	31	7	5
100. Pogalan	9	40	30	7	6
110. Trenggalek	44	449	105	50	28
120. Tugu	7	42	25	6	7
130. Bendungan	2	26	20	2	3
<b>Kabupaten Trenggalek</b>	<b>122</b>	<b>988</b>	<b>449</b>	<b>118</b>	<b>88</b>

Catatan/Note: <sup>1</sup> Tenaga medis terdiri atas dokter, dokter gigi, dokter spesialis, dan dokter gigi spesialis baik di dalam maupun di luar negeri yang diakui oleh Pemerintah RI sesuai dengan peraturan perundang-undangan (UU No. 29 Tahun 2004 tentang Praktik Kedokteran)/*Medical worker includes doctor, dentist, medical specialist, and dentist specialist at home and abroad recognized by Indonesian government in accordance with the laws and regulations (Law No. 29 year 2004 about Medical Practice)*

Sumber/Source: Dinas Kesehatan kabupaten trenggalek/*Public Health Service of Trenggalek Regency*

**Tabel**  
**Table** 4.2.3

**Jumlah Rumah Sakit Umum, Rumah Sakit Khusus, Rumah Bersalin, Puskesmas, Klinik/Balai Kesehatan, Posyandu, dan Polindes Menurut Kecamatan di di Kabupaten Trenggalek, 2021 dan 2022**  
**Number of General Hospital, Specialized Hospital, Maternity Hospital, Medical Clinic, Integrated Service Post, Village Maternity Cottage Public Health Center by Subdistrict in Trenggalek Regency, 2021 and 2022**

Kecamatan Subdistrict	Rumah Sakit Umum General Hospital		Rumah Sakit Khusus Specialized Hospital	
	2021	2022	2021	2022
(1)	(2)	(3)	(4)	(5)
010. Panggul	0	0	0	0
020. Munjungan	0	0	0	0
030. Watulimo	0	0	0	0
040. Kampak	0	0	0	0
050. Dongko	0	0	0	0
060. Pule	0	0	0	0
070. Karanganyar	0	0	0	0
071. Suruh	0	0	0	0
080. Gandusari	0	0	0	0
090. Durenan	0	0	0	0
100. Pogalan	0	0	0	0
110. Trenggalek	2	2	1	1
120. Tugu	0	0	0	0
130. Bendungan	0	0	0	0
<b>Kabupaten Trenggalek</b>	<b>2</b>	<b>2</b>	<b>1</b>	<b>1</b>

Lanjutan Tabel/*Continued Table* 4.2.3

Kecamatan Subdistrict	Rumah Bersalin <i>Maternity Hospital</i>		Puskesmas <i>Public Health Center</i>	
	2021	2022	2021	2022
(1)	(6)	(7)	(8)	(9)
010. Panggul	0	0	2	2
020. Munjungan	0	0	1	1
030. Watulimo	0	0	2	2
040. Kampak	0	0	1	1
050. Dongko	0	0	2	2
060. Pule	0	0	1	1
070. Karanganyan	0	0	1	1
071. Suruh	0	0	1	1
080. Gandusari	0	0	2	2
090. Durenan	0	0	2	2
100. Pogalan	0	0	2	2
110. Trenggalek	0	0	2	2
120. Tugu	0	0	2	2
130. Bendungan	0	0	1	1
<b>Kabupaten Trenggalek</b>	<b>0</b>	<b>0</b>	<b>22</b>	<b>22</b>

Lanjutan Tabel/Continued Table 4.2.3

Kecamatan Subdistrict	Klinik/Balai Kesehatan Medical Clinic		Posyandu Integrated Service Post		Polindes Village Maternity Cottage	
	2021	2022	2021	2022	2021	2022
(1)	(10)	(11)	(12)	(13)	(14)	(15)
010. Panggul	1	1	91	91	2	2
020. Munjungan	0	0	58	58	3	3
030. Watulimo	2	2	87	87	2	2
040. Kampak	0	0	41	41	2	2
050. Dongko	0	0	59	59	3	3
060. Pule	0	0	54	54	3	3
070. Karang	1	1	53	53	0	0
071. Suruh	0	0	34	34	3	3
080. Gandusari	2	2	61	61	2	2
090. Durenan	1	1	62	62	1	1
100. Pogalan	2	2	58	58	3	3
110. Trenggalek	7	7	85	85	1	1
120. Tugu	0	0	74	74	4	4
130. Bendungan	0	0	40	40	4	4
<b>Kabupaten Trenggalek</b>	<b>16</b>	<b>16</b>	<b>857</b>	<b>857</b>	<b>33</b>	<b>33</b>

Sumber/Source: Dinas Kesehatan Kabupaten Trenggalek/Public Health Service Trenggalek Regency

**Tabel**  
**Table** 4.2.4**Jumlah Kasus Penyakit Menurut Jenis Penyakit di  
Kabupaten Trenggalek, 2022**  
*Number of Disease Cases by Type of Disease in Trenggalek  
Regency, 2022*

Kecamatan Subdistrict	Malaria (Suspek) Malaria (Suspect)	TB Paru Tuberculosis	Pneumonia <sup>1</sup> Pneumonia <sup>1</sup>	Kusta Leprosy
(1)	(2)	(3)	(4)	(5)
010. Panggul	1 (6)	25	156	3
020. Munjungan	5 (14)	25	128	0
030. Watulimo	1 (7)	14	130	0
040. Kampak	3 (11)	12	119	3
050. Dongko	1 (445)	18	122	0
060. Pule	7 (16)	13	113	0
070. Karanganyan	3 (22)	19	150	0
071. Suruh	4 (4)	5	52	0
080. Gandusari	4 (8)	14	126	0
090. Durenan	2 (2)	24	155	0
100. Pogalan	1 (1)	17	93	1
110. Trenggalek	0 (3)	392	190	2
120. Tugu	7 (22)	23	99	0
130. Bendungan	1 (1)	6	77	1
<b>Kabupaten Trenggalek</b>	<b>40 (562)</b>	<b>607</b>	<b>1 710</b>	<b>10</b>

Lanjutan Tabel/Continued Table 4.2.4

Kecamatan Subdistrict	Tetanus Neonotorum	Campak Measles	Diare <sup>2</sup> Diarrhea <sup>2</sup>	DBD Dengue Hemorrhagic Fever
(1)	(6)	(7)	(8)	(9)
010. Panggul	0	0	1 236	3
020. Munjungan	0	0	622	9
030. Watulimo	0	0	761	20
040. Kampak	0	0	688	10
050. Dongko	0	0	552	14
060. Pule	0	0	469	17
070. Karang	0	0	570	15
071. Suruh	0	0	386	7
080. Gandusari	0	0	1 017	32
090. Durenan	0	0	914	18
100. Pogalan	0	0	885	34
110. Trenggalek	0	0	1 027	37
120. Tugu	0	0	733	40
130. Bendungan	0	0	464	12
<b>Kabupaten Trenggalek</b>	<b>0</b>	<b>0</b>	<b>10 324</b>	<b>268</b>

Lanjutan Tabel/*Continued Table 4.2.4*

Kecamatan <i>Subdistrict</i>	AIDS		IMS STD
	Kasus Baru <sup>3</sup> <i>New Cases<sup>3</sup></i>	Kasus Kumulatif <i>Cumulative Cases</i>	
(1)	(10)	(11)	(12)
010. Panggul	3	38	1
020. Munjungan	1	18	0
030. Watulimo	1	29	0
040. Kampak	1	13	0
050. Dongko	0	20	0
060. Pule	2	27	1
070. Karanganyan	3	32	0
071. Suruh	0	14	0
080. Gandusari	0	22	0
090. Durenan	0	19	0
100. Pogalan	0	21	0
110. Trenggalek	0	32	0
120. Tugu	0	16	1
130. Bendungan	0	13	0
<b>Kabupaten Trenggalek</b>	<b>11</b>	<b>314</b>	<b>3</b>

Catatan/*Note*: <sup>1</sup> Pneumonia pada balita/*Pneumonia in children under five years old*

<sup>2</sup> Jumlah Kejadian Luar Biasa/*Number of Extraordinary Event*

<sup>3</sup> Data kasus AIDS pada publikasi tahun bersangkutan dapat berbeda dengan publikasi sebelumnya dikarenakan terdapat penambahan kasus yang belum dilaporkan/*The case data of AIDS in the newest publication may be different from the previous years publication due to the addition of unreported cases*

Sumber/*Source*: Dinas Kesehatan Kabupaten Trenggalek/*Public Health Service Trenggalek Regency*

**Tabel** 4.2.5 **Jumlah Kelahiran Menurut Kecamatan dan Jenis Kelamin di Kabupaten Trenggalek, 2022**  
**Table** 4.2.5 **Number of Birth by District and Gender in Trenggalek Regency, 2022**

Kecamatan Subdistrict	Laki-laki Man	Perempuan Woman	Jumlah Total
(1)	(2)	(3)	(4)
010. Panggul	422	406	827
020. Munjungan	313	271	584
030. Watulimo	430	431	801
040. Kampak	204	177	381
050. Dongko	374	348	722
060. Pule	280	238	518
070. Karangany	301	267	568
071. Suruh	130	101	231
080. Gandusari	296	280	576
090. Durenan	287	263	550
100. Pogalan	305	293	598
110. Trenggalek	362	320	682
120. Tugu	280	258	538
130. Bendungan	151	151	302
<b>Kabupaten Trenggalek</b>	<b>4 135</b>	<b>3 803</b>	<b>7 938</b>

Sumber/Source: Dinas Kesehatan Kabupaten Trenggalek/Public Health Service Trenggalek Regency



**Tabel**  
**Table** 4.2.6

**Jumlah Bayi Lahir, Bayi Bawah Garis Merah (BGM), dan Bergizi Buruk Menurut Kecamatan di Kabupaten Trenggalek, 2022**  
***Number of Babies Born, Babies Under the Red Line (BGM), and Malnourished According to the Subdistrict in Trenggalek Regency, 2022***

Kecamatan Subdistrict	Bayi Lahir Births	Bayi Bawah Garis Merah Baby Down the Red Line	Gizi Buruk Malnourished
(1)	(2)	(3)	(4)
010. Panggul	827	30	1
020. Munjungan	584	9	3
030. Watulimo	861	30	3
040. Kampak	381	12	1
050. Dongko	722	34	1
060. Pule	518	26	1
070. Karang	568	10	1
071. Suruh	231	10	2
080. Gandusari	576	22	3
090. Durenan	550	29	2
100. Pogalan	598	18	4
110. Trenggalek	682	23	3
120. Tugu	538	23	3
130. Bendungan	302	11	1
<b>Kabupaten Trenggalek</b>	<b>7 938</b>	<b>287</b>	<b>29</b>

Sumber/Source: Dinas Kesehatan Kabupaten Trenggalek/Public Health Service Trenggalek Regency

**Tabel**  
**Table** 4.2.7

**Persentase Balita yang Pernah Mendapat Imunisasi Menurut Kecamatan dan Jenis Imunisasi di Kabupaten Trenggalek, 2022**  
**Percentage of Children Under Five Years Who Had Immunization by Subdistrict and Type of Immunization in Trenggalek Regency, 2022**

Kecamatan Subdistrict	HB < 7 hari	BCG BCG	DPT-HB3	Polio 4	Campak Measles	Imunisasi Dasar lengkap Complete Basic Immunization
(1)	(2)	(3)	(4)	(5)	(6)	(7)
010. Panggul	807	838	879	1 005	854	855
020. Munjungan	537	582	582	586	656	682
030. Watulimo	794	744	785	764	834	891
040. Kampak	377	415	430	423	417	416
050. Dongko	696	687	693	667	713	749
060. Pule	518	520	643	643	631	677
070. Karanganyan	550	548	534	506	582	604
071. Suruh	212	234	285	285	299	287
080. Gandusari	389	575	562	550	588	593
090. Durenan	619	513	564	554	585	578
100. Pogalan	571	714	697	675	611	630
110. Trenggalek	1 455	649	644	654	775	774
120. Tugu	526	515	524	527	457	670
130. Bendungan	339	354	298	291	295	355
<b>Kabupaten Trenggalek</b>	<b>8 390</b>	<b>7 888</b>	<b>8 120</b>	<b>8 130</b>	<b>8 297</b>	<b>8 761</b>

Sumber/Source: Dinas Kesehatan Kabupaten Trenggalek/Public Health Service Trenggalek Regency

**Tabel**  
**Table 4.2.8****Jumlah Ibu Hamil, Melakukan Kunjungan K1, Melakukan Kunjungan K4, Kurang Energi Kronis (KEK), dan Mendapat Tablet Zat Besi (Fe) di Kabupaten Trenggalek, 2022**  
**Number of Pregnant Women, Chronic Energy Deficiency (CED), and Receiving Iron Supplement in Trenggalek Regency, 2022**

Kecamatan Subdistrict	Jumlah Ibu Hamil Pregnant Women	Melakukan Kunjungan K1 One Visit	Melakukan Kunjungan K4 Four Visit	Mendapat Zat Besi (Fe) 1 (30 Tablet) Receiving Iron Supplement	Mendapat Zat Besi (Fe) 3 (90 Tablet) Receiving Iron Supplement
(1)	(2)	(3)	(4)	(5)	(6)
010. Panggul	996	950	777	950	825
020. Munjungan	616	645	586	645	695
030. Watulimo	883	892	854	892	851
040. Kampak	446	409	392	409	364
050. Dongko	819	830	686	830	710
060. Pule	662	581	490	581	549
070. Karangn	640	572	524	572	618
071. Suruh	289	259	234	259	259
080. Gandusari	604	591	545	591	541
090. Durenan	621	597	562	597	548
100. Pogalan	717	627	593	627	562
110. Trenggalek	770	694	667	694	661
120. Tugu	592	523	517	523	525
130. Bendungan	339	329	292	329	229
<b>Kabupaten Trenggalek</b>	<b>8 994</b>	<b>8 499</b>	<b>7 719</b>	<b>8 499</b>	<b>7 937</b>

Sumber/Source: Dinas Kesehatan Kabupaten Trenggalek/Public Health Service Trenggalek Regency

**Tabel** 4.2.9 **Jumlah Kunjungan Rawat Jalan dan Rawat Inap Menurut Puskesmas di Kabupaten Trenggalek, 2022**  
**The Number of Outpatient Visits and Hospitalizations According to the Public Health Center in Trenggalek Regency, 2022**

Kecamatan Subdistrict	Rawat Jalan/Outpatient		
	Laki-laki Male	Perempuan Female	Jumlah Total
(1)	(2)	(3)	(4)
010. Panggul	7 974	13 671	21 645
020. Munjungan	4 436	6 868	11 304
030. Watulimo	8 489	9 773	18 262
040. Kampak	3 588	5 062	8 650
050. Dongko	8 756	12 034	20 790
060. Pule	4 198	6 271	10 469
070. Karang	5 179	7 842	13 021
071. Suruh	2 519	4 289	6 808
080. Gandusari	7 690	10 935	18 625
090. Durenan	6 845	10 074	16 919
100. Pogalan	8 186	10 851	19 037
110. Trenggalek	11 462	14 887	26 349
120. Tugu	10 597	15 143	25 740
130. Bendungan	3 040	5 598	8 638
<b>Kabupaten Trenggalek</b>	<b>92 959</b>	<b>133 298</b>	<b>226 257</b>

Lanjutan Tabel/*Continued Table* 4.2.9

Kecamatan <i>Subdistrict</i>	Rawat Inap/ <i>Inpatient</i>		
	Laki-laki <i>Male</i>	Perempuan <i>Female</i>	Jumlah <i>Total</i>
(1)	(2)	(3)	(4)
010. Panggul	13	44	57
020. Munjungan	152	225	377
030. Watulimo	162	221	383
040. Kampak	357	476	833
050. Dongko	386	585	971
060. Pule	10	59	69
070. Karanganyan	227	299	526
071. Suruh	425	511	936
080. Gandusari	27	62	89
090. Durenan	190	224	414
100. Pogalan	12	20	32
110. Trenggalek	-	-	-
120. Tugu	236	239	475
130. Bendungan	169	137	306
<b>Kabupaten Trenggalek</b>	<b>2 366</b>	<b>3 102</b>	<b>5 468</b>

Sumber/*Source*: Dinas Kesehatan Kabupaten Trenggalek/*Public Health Service Trenggalek Regency*

**Tabel** 4.2.10 **Jumlah Kunjungan Rawat Jalan dan Rawat Inap Menurut Rumah Sakit di Kabupaten Trenggalek, 2022**  
**The Number of Outpatient Visits and Hospitalizations According to Hospitals in Trenggalek Regency, 2022**

Kecamatan Subdistrict	Rawat Jalan/Outpatient		
	Laki-laki Male	Perempuan Female	Jumlah Total
(1)	(2)	(3)	(4)
1. RSUD DR. Soedomo *)	37 752	41 724	79 476
2. RS HST	0	480	480
3. RS Budiasih	664	864	1 528
<b>Jumlah/Total</b>	<b>38 416</b>	<b>43 068</b>	<b>81 484</b>

Lanjutan Tabel/*Continued Table* 4.2.10

Kecamatan <i>Subdistrict</i>	Rawat Inap/ <i>Inpatient</i>		
	Laki-laki <i>Male</i>	Perempuan <i>Female</i>	Jumlah <i>Total</i>
(1)	(2)	(3)	(4)
1. RSUD DR. Soedomo *)	8 029	10 165	18 194
2. RS HST	290	914	1 204
3. RS Budiasih	1 119	1 119	2 238
<b>Jumlah/Total</b>	<b>9 438</b>	<b>12 198</b>	<b>21 636</b>

Sumber/*Source*: Dinas Kesehatan Kabupaten Trenggalek/*Public Health Service Trenggalek Regency*

**Tabel** 4.2.11 **Jumlah Kunjungan Gangguan Jiwa Menurut Puskesmas di Kabupaten Trenggalek, 2022**  
**Table** 4.2.11 **Number of Visits to Psychiatric Disorders According to the Public Health Center in Trenggalek Regency, 2022**

Kecamatan Subdistrict	Kunjungan/Visits		
	Laki-laki Male	Perempuan Female	Jumlah Total
(1)	(2)	(3)	(4)
010. Panggul	99	33	132
020. Munjungan	40	52	92
030. Watulimo	79	59	138
040. Kampak	46	24	70
050. Dongko	77	42	119
060. Pule	48	25	73
070. Karangany	57	37	94
071. Suruh	53	32	85
080. Gandusari	1 122	786	1 908
090. Durenan	45	44	89
100. Pogalan	64	40	104
110. Trenggalek	88	44	132
120. Tugu	64	55	119
130. Bendungan	31	24	55
<b>Kabupaten Trenggalek</b>	<b>1 913</b>	<b>1 297</b>	<b>3 210</b>

Sumber/Source: Dinas Kesehatan Kabupaten Trenggalek/Public Health Service Trenggalek Regency



**Tabel 4.2.12** Jumlah Kasus HIV dan AIDS Menurut Kelompok Umur di Kabupaten Trenggalek, 2022  
**Table** *Number of Cases of HIV and AIDS by Age Group in Trenggalek Regency, 2022*

Kecamatan Subdistrict	HIV		Jumlah Total
	Laki-laki Male	Perempuan Female	
(1)	(2)	(3)	(4)
0 - 4 Tahun	0	0	0
5 - 14 Tahun	0	0	0
15 - 19 Tahun	0	0	0
20 - 24 Tahun	3	2	5
25 - 49 Tahun	18	16	34
≥ 50 Tahun	3	2	5
<b>Jumlah/Total</b>	<b>24</b>	<b>20</b>	<b>44</b>

Lanjutan Tabel/*Continued Table* 4.2.12

Kecamatan <i>Subdistrict</i>	AIDS		
	Laki-laki <i>Male</i>	Perempuan <i>Female</i>	Jumlah <i>Total</i>
(1)	(2)	(3)	(4)
0 - 4 Tahun	0	0	0
5 - 14 Tahun	0	0	0
15 - 19 Tahun	0	0	0
20 - 24 Tahun	0	0	0
25 - 49 Tahun	7	3	10
≥ 50 Tahun	1	0	1
<b>Jumlah/Total</b>	<b>8</b>	<b>3</b>	<b>11</b>

Sumber/*Source*: Dinas Kesehatan Kabupaten Trenggalek/*Public Health Service Trenggalek Regency*

**Tabel**  
**Table** 4.2.13**Jumlah Posyandu Menurut Kecamatan dan Strata di  
Kabupaten Trenggalek, 2022**  
**Number of Posyandu by District and Strata in Trenggalek  
Regency, 2022**

Kecamatan Subdistrict	Strata Posyandu/Posyandu Strata					Posyandu Aktif Puri
	Pratama	Madya	Purnama	Mandiri	Jumlah	
(1)	(2)	(3)	(4)	(5)	(6)	(7)
010. Panggul	-	-	87	4	91	91
020. Munjungan	-	-	54	4	58	58
030. Watulimo	-	4	85	2	87	87
040. Kampak	-	2	36	-	40	36
050. Dongko	-	-	57	-	59	57
060. Pule	-	-	54	-	54	54
070. Karang	-	-	53	-	53	53
071. Suruh	-	-	34	-	34	34
080. Gandusari	-	-	60	1	61	61
090. Durenan	-	-	62	-	62	62
100. Pogalan	-	-	58	-	58	58
110. Trenggalek	-	-	85	-	85	85
120. Tugu	-	9	65	-	74	65
130. Bendungan	-	-	42	-	42	42
<b>Kabupaten Trenggalek</b>	<b>0</b>	<b>15</b>	<b>832</b>	<b>11</b>	<b>858</b>	<b>843</b>

Sumber/Source: Dinas Kesehatan Kabupaten Trenggalek/Public Health Service Trenggalek Regency

**Tabel** 4.2.14 **Jumlah Pasangan Usia Subur, Peserta KB Baru dan KB Aktif Menurut Kecamatan di Kabupaten Trenggalek, 2022**  
**Number of Fertile Age Couples, New Family Planning Participants and Active Family Planning According to Subdistricts in Trenggalek Regency, 2022**

Kecamatan Subdistrict	Jumlah PUS Eligible Couples	Peserta KB Baru New Family Planning Participants		Peserta KB Aktif Family Planning Participants	
		Jumlah	%	Jumlah	%
(1)	(2)	(3)	(4)	(5)	(6)
010. Panggul	12 654	980	7,74	9 760	77,13
020. Munjungan	9 802	735	7,50	7 676	78,31
030. Watulimo	11 911	10 049	8,81	8 429	70,77
040. Kampak	6 486	592	9,13	4 815	74,24
050. Dongko	10 705	447	4,18	8 190	76,51
060. Pule	9 958	914	9,18	7 639	76,71
070. Karangany	8 640	866	10,02	6 550	75,81
071. Suruh	4 790	146	3,05	3 589	74,93
080. Gandusari	9 097	766	8,42	6 629	72,87
090. Durenan	7 882	747	9,48	6 362	80,72
100. Pogalan	7 975	767	9,62	6 366	79,82
110. Trenggalek	9 575	656	6,85	7 714	80,56
120. Tugu	7 704	746	9,68	5 789	75,14
130. Bendungan	5 014	597	11,91	3 689	73,57
<b>Kabupaten Trenggalek</b>	<b>122 193</b>	<b>10 008</b>	<b>8,19</b>	<b>93 197</b>	<b>76,27</b>

Sumber/Source: Dinas Kesehatan Kabupaten Trenggalek/Public Health Service Trenggalek Regency

**Tabel**  
**Table** 4.2.15**Jumlah Pasangan Usia Subur dan Peserta KB Aktif Menurut Kecamatan di Kabupaten Trenggalek, 2022**  
**Number of Fertile Age Couples and Active Family Planning Participants According to Subdistricts in Trenggalek Regency, 2022**

Kecamatan Subdistrict	Jumlah PUS Eligible Couples	Peserta KB Aktif Family Planning Participants			
		IUD	MOW	MOP	Implan Implants
(1)	(2)	(3)	(4)	(5)	(6)
010. Panggul	12 654	748	291	25	1 410
020. Munjungan	9 802	462	397	5	1 442
030. Watulimo	11 911	690	450	2	1 001
040. Kampak	6 486	290	209	11	428
050. Dongko	10 705	813	622	17	453
060. Pule	9 958	293	274	9	1 131
070. Karangan	8 640	873	310	15	395
071. Suruh	4 790	352	134	4	310
080. Gandusari	9 097	366	388	2	360
090. Durenan	7 882	369	293	7	630
100. Pogalan	7 975	288	263	3	408
110. Trenggalek	9 575	856	376	13	662
120. Tugu	7 704	441	268	22	682
130. Bendungan	5 014	156	123	5	747
<b>Kabupaten Trenggalek</b>	<b>122 193</b>	<b>6 997</b>	<b>4398</b>	<b>140</b>	<b>10 059</b>

Lanjutan Tabel/*Continued Table 4.2.15*

Kecamatan Subdistrict	Peserta KB Aktif Family Planning Participants			Jumlah Total
	Kondom Condom	Suntikan Injection	Pil Pill	
(1)	(7)	(8)	(9)	(10)
010. Panggul	530	5 247	1 509	9 760
020. Munjungan	375	4 744	1 251	7 676
030. Watulimo	571	4 139	1 576	8 429
040. Kampak	543	2 282	1 052	4 815
050. Dongko	468	3 985	1 832	8 190
060. Pule	244	3 757	1 931	7 639
070. Karangan	1028	3 011	918	6 550
071. Suruh	357	1 344	1 088	3 589
080. Gandusari	576	3 527	1 410	6 629
090. Durenan	548	2 948	1 567	6 362
100. Pogalan	1 302	2 822	1 280	6 366
110. Trenggalek	883	3 396	1 528	7 714
120. Tugu	185	3 192	999	5 789
130. Bendungan	30	2 253	375	3 689
<b>Kabupaten Trenggalek</b>	<b>7 640</b>	<b>45 647</b>	<b>18 316</b>	<b>93 197</b>

Sumber/*Source*: Dinas Kesehatan Kabupaten Trenggalek/*Public Health Service Trenggalek Regency*

**Tabel**  
**Table** 4.2.16

**Jumlah Peserta Akseptor KB Baru Menurut Kecamatan di Kabupaten Trenggalek, 2022**  
**Number of New Participants of Family Planning by Subdistricts in Trenggalek Regency, 2022**

Kecamatan Subdistrict	PPM	Peserta Akseptor KB Baru New Participants of Family Planning			
		IUD	MOW	MOP	Implan Implants
(1)	(2)	(3)	(4)	(5)	(6)
010. Panggul	2 321	78	9	0	257
020. Munjungan	1 787	34	4	1	335
030. Watulimo	2 125	102	43	0	134
040. Kampak	1 196	18	5	0	225
050. Dongko	2 144	14	16	0	129
060. Pule	1 846	53	6	0	21
070. Karanganyan	1 440	72	11	0	370
071. Suruh	836	13	8	0	31
080. Gandusari	1 621	86	20	0	294
090. Durenan	1 426	37	14	0	290
100. Pogalan	1 465	32	8	0	395
110. Trenggalek	1 699	193	54	0	222
120. Tugu	1 446	49	6	0	230
130. Bendungan	932	20	11	0	15
<b>Kabupaten Trenggalek</b>	<b>22 284</b>	<b>801</b>	<b>215</b>	<b>1</b>	<b>2 948</b>

Lanjutan Tabel/Continued Table 4.2.16

Kecamatan Subdistrict	Peserta Akseptor KB Baru New Participants of Family Planning			Jumlah Total
	Kondom Condom	Suntikan Injection	Pil Pill	
(1)	(7)	(8)	(9)	(10)
010. Panggul	215	403	18	980
020. Munjungan	72	273	16	735
030. Watulimo	152	514	104	1 049
040. Kampak	34	277	33	592
050. Dongko	60	179	49	447
060. Pule	147	622	65	914
070. Karangany	32	282	99	866
071. Suruh	24	62	8	146
080. Gandusari	59	246	61	766
090. Durenan	172	199	35	747
100. Pogalan	34	139	159	767
110. Trenggalek	82	81	24	656
120. Tugu	90	345	26	746
130. Bendungan	169	315	67	597
<b>Kabupaten Trenggalek</b>	<b>1 342</b>	<b>3 937</b>	<b>764</b>	<b>10 008</b>

Sumber/Source: Dinas Kesehatan Kabupaten Trenggalek/Public Health Service Trenggalek Regency



**Tabel**  
**Table** 4.2.17**Jumlah Kelompok Bina Keluarga Balita, Bina Keluarga Remaja dan Bina Keluarga Lansia di Kabupaten Trenggalek, 2022**  
**Number of Group Under Fifth Year Family, Teenage Family and Eiderly Family in Trenggalek Regency, 2022**

Kecamatan Subdistrict	Bina Keluarga Balita Toddler Family Development	Bina Keluarga Remaja Fostering Teen Family	Bina Keluarga Lansia
(1)	(2)	(3)	(4)
010. Panggul	24	17	26
020. Munjungan	16	13	19
030. Watulimo	10	4	5
040. Kampak	16	3	7
050. Dongko	13	5	9
060. Pule	27	6	6
070. Karangan	20	9	10
071. Suruh	18	8	11
080. Gandusari	16	11	11
090. Durenan	22	13	15
100. Pogalan	11	9	11
110. Trenggalek	22	2	6
120. Tugu	74	18	19
130. Bendungan	12	2	2
<b>Kabupaten Trenggalek</b>	<b>301</b>	<b>120</b>	<b>157</b>

Sumber/Source: Dinas Kesehatan Kabupaten Trenggalek/Public Health Service Trenggalek Regency

**Tabel 4.2.18** Banyaknya Penyuluh dan Petugas Keluarga Berencana di Kabupaten Trenggalek, 2022  
**Table** *Number of Investigator and Family Planning Officer in Trenggalek Regency, 2022*

Kecamatan Subdistrict	Penyuluh	Koordinator	Staf Koordinator	PLKB HONDA	PPKBD	Sub PPKBD
(1)	(2)	(3)	(4)	(5)	(6)	(7)
010. Panggul	2	1	-	-	17	109
020. Munjungan	3	1	-	-	11	56
030. Watulimo	3	1	-	-	12	86
040. Kampak	2	1	-	-	7	52
050. Dongko	2	1	-	-	10	61
060. Pule	2	1	-	-	10	65
070. Karang	2	1	-	-	12	80
071. Suruh	2	1	-	-	7	40
080. Gandusari	2	1	-	-	11	61
090. Durenan	3	1	-	-	14	73
100. Pogalan	2	1	-	-	10	72
110. Trenggalek	2	1	-	-	13	68
120. Tugu	3	1	-	-	15	98
130. Bendungan	2	1	-	2	8	46
<b>Kabupaten Trenggalek</b>	<b>32</b>	<b>14</b>	<b>-</b>	<b>2</b>	<b>157</b>	<b>967</b>

Sumber/Source: Dinas Kesehatan Kabupaten Trenggalek/Public Health Service Trenggalek Regency

**Tabel**  
**Table** 4.2.19**Jumlah Keluarga Menurut Kecamatan dan Klasifikasi  
Keluarga di Kabupaten Trenggalek, 2022**  
**Number of Houseolds by District and Household  
Classification in Trenggalek Regency, 2022**

Kecamatan <i>Subdistrict</i>	Pra Sejahtera <i>Pre Prosperous</i>	Keluarga Sejahtera <i>Prosperous Family</i>				Jumlah <i>Total</i>
		I	II	III	III+	
(1)	(2)	(3)	(4)	(5)	(6)	(7)
010. Panggul						
020. Munjungan						
030. Watulimo						
040. Kampak						
050. Dongko						
060. Pule						
070. Karangany						
071. Suruh						
080. Gandusari						
090. Durenan						
100. Pogalan						
110. Trenggalek						
120. Tugu						
130. Bendungan						
<b>Kabupaten Trenggalek</b>						

Sumber/Source: Dinas Kesehatan Kabupaten Trenggalek/*Public Health Service Trenggalek Regency*

### 4.3 AGAMA DAN SOSIAL LAINNYA RELIGION AND OTHER SOCIAL AFFAIRS

**Tabel 4.3.1** Jumlah Penduduk Menurut Kecamatan dan Agama yang Dianut di Kabupaten Trenggalek, 2022  
*Population by Subdistrict and Religion in Trenggalek Regency, 2022*

Kecamatan Subdistrict	Islam	Protestan Protestant	Katolik Catholic	Hindu	Budha Buddha	Lainnya Others
(1)	(2)	(3)	(4)	(5)	(6)	(7)
010. Panggul	80 891	61	3	-	2	-
020. Munjungan	54 017	135	7	-	-	-
030. Watulimo	57 432	8	5	5	-	-
040. Kampak	67 602	26	33	-	2	-
050. Dongko	49 233	28	8	1	-	-
060. Pule	50 374	50	27	-	-	-
070. Karang	38 133	125	16	-	1	-
071. Suruh	71 863	60	3	-	-	-
080. Gandusari	28 244	6	-	-	-	-
090. Durenan	53 772	200	4	-	-	-
100. Pogalan	65 720	596	270	7	27	-
110. Trenggalek	53 436	122	38	12	2	4
120. Tugu	51 631	79	9	3	-	-
130. Bendungan	26 724	19	1	-	-	-
<b>Kabupaten Trenggalek</b>	<b>749 072</b>	<b>1 515</b>	<b>424</b>	<b>28</b>	<b>34</b>	<b>4</b>

Sumber/Source: Dinas Kependudukan dan Catatan Sipil Kabupaten Trenggalek/Population and Civil Records Service, Trenggalek Regency

**Tabel**  
**Table 4.3.2****Jumlah Tempat Peribadatan Menurut Kecamatan di Kabupaten Trenggalek, 2022**  
**Number of Places of Worship by Subdistrict in Trenggalek Regency, 2022**

Kecamatan Subdistrict	Masjid Mosque	Mushola Pray Room	Gereja Protestan Protestant Church	Gereja Katholik Catholic Church	Pura Temple	Vihara
(1)	(2)	(3)	(4)	(5)	(6)	(7)
010. Panggul	78	9	1	-	-	-
020. Munjungan	129	285	1	-	-	-
030. Watulimo	189	173	2	-	-	-
040. Kampak	20	51	3	-	-	-
050. Dongko	169	599	1	-	-	-
060. Pule	180	146	-	-	-	-
070. Karang	91	316	2	-	-	-
071. Suruh	62	148	-	-	-	-
080. Gandusari	168	254	5	-	-	-
090. Durenan	71	205	2	-	-	-
100. Pogalan	70	104	1	-	-	-
110. Trenggalek	96	150	8	-	-	-
120. Tugu	138	178	2	-	-	-
130. Bendungan	83	158	1	-	-	-
<b>Kabupaten Trenggalek</b>	<b>1 544</b>	<b>2 776</b>	<b>29</b>	<b>-</b>	<b>-</b>	<b>-</b>

Sumber/Source: Kementerian Agama Kabupaten Trenggalek/ Ministry of Religious Affairs, Trenggalek Regency

**Tabel**  
**Table 4.3.3**

**Jumlah Desa<sup>1</sup>/Kelurahan yang Mengalami Bencana Alam<sup>2</sup>  
Menurut Kecamatan di Kabupaten Trenggalek, 2019–  
2021**

**Number of Villages<sup>1</sup>/Kelurahan that Had Natural Disaster<sup>2</sup>  
by Subdistrict in Trenggalek Regency, 2019–2021**

Kecamatan Subdistrict	Banjir/Flood		
	2019	2020	2021
(1)	(2)	(3)	(4)
010. Panggul	-	6	2
020. Munjungan	-	6	6
030. Watulimo	-	3	2
040. Kampak	-	-	-
050. Dongko	-	-	-
060. Pule	-	-	-
070. Karangany	-	7	1
071. Suruh	-	-	-
080. Gandusari	-	7	3
090. Durenan	-	-	-
100. Pogalan	-	3	-
110. Trenggalek	-	8	1
120. Tugu	-	3	-
130. Bendungan	-	-	-
<b>Kabupaten Trenggalek</b>	<b>-</b>	<b>43</b>	<b>15</b>

Lanjutan Tabel/*Continued Table* 4.3.3

Kecamatan <i>Subdistrict</i>	Gempa Bumi/ <i>Earthquake</i>		
	2019	2020	2021
(1)	(5)	(6)	(7)
010. Panggul	-	5	-
020. Munjungan	-	-	1
030. Watulimo	-	3	7
040. Kampak	-	-	-
050. Dongko	-	-	-
060. Pule	-	1	-
070. Karang	-	-	-
071. Suruh	-	-	2
080. Gandusari	-	-	-
090. Durenan	-	-	-
100. Pogalan	-	-	-
110. Trenggalek	-	-	-
120. Tugu	-	-	-
130. Bendungan	-	-	-
<b>Kabupaten Trenggalek</b>	-	<b>9</b>	<b>10</b>

Lanjutan Tabel/*Continued Table* 4.3.3

Kecamatan Subdistrict	Tanah Longsor/Landslide		
	2019	2020	2021
(1)	(8)	(9)	(10)
010. Panggul	-	9	5
020. Munjungan	-	17	8
030. Watulimo	-	8	6
040. Kampak	-	11	3
050. Dongko	-	8	3
060. Pule	-	15	4
070. Karangany	-	-	-
071. Suruh	-	2	1
080. Gandusari	-	-	-
090. Durenan	-	-	-
100. Pogalan	-	-	-
110. Trenggalek	-	1	1
120. Tugu	-	-	1
130. Bendungan	-	-	1
<b>Kabupaten Trenggalek</b>	<b>-</b>	<b>71</b>	<b>33</b>

Catatan/*Note*: <sup>1</sup> Desa pada tabel ini termasuk Unit Permukiman Transmigrasi (UPT) yang masih dibina oleh kementerian terkait/*Villages in this table are included in Transmigration Settlement Unit which is still fostered by the relevant ministries*

<sup>2</sup> Kejadian dalam setahun sebelum tahun pencacahan/*Occured during the last one year before the enumeration years*

Sumber/*Source*: BPS, Pendataan Potensi Desa (Podes)/*BPS-Statistics Indonesia, Village Potential Data Collecting*



**Tabel**  
**Table** 4.3.4

**Nikah dan Cerai di Kabupaten Trenggalek, 2020–2022**  
**Number of Marriages and Divorces in Trenggalek Regency,**  
**2020–2022**

Kecamatan Subdistrict	Nikah <sup>1,2,3</sup> /Marriages <sup>1,2,3</sup>		
	2020	2021	2022
(1)	(2)	(3)	(4)
010. Panggul	574	661	403
020. Munjungan	380	398	362
030. Watulimo	514	535	341
040. Kampak	294	289	179
050. Dongko	734	514	288
060. Pule	374	386	337
070. Karanganyan	335	360	570
071. Suruh	181	168	347
080. Gandusari	317	361	305
090. Durenan	361	409	403
100. Pogalan	358	359	578
110. Trenggalek	464	495	353
120. Tugu	315	358	560
130. Bendungan	180	204	193
<b>Kabupaten Trenggalek</b>	<b>5 381</b>	<b>5 497</b>	<b>5 219</b>

Lanjutan Tabel/*Continued Table* 4.3.4

Kecamatan Subdistrict	Cerai/Divorces		
	2020	2021	2022
(1)	(2)	(3)	(4)
010. Panggul	111	145	132
020. Munjungan	86	118	131
030. Watulimo	101	180	189
040. Kampak	126	106	76
050. Dongko	63	165	164
060. Pule	136	124	114
070. Karangany	100	87	78
071. Suruh	96	51	33
080. Gandusari	157	74	99
090. Durenan	133	81	76
100. Pogalan	127	103	80
110. Trenggalek	97	109	102
120. Tugu	89	74	74
130. Bendungan	205	45	47
<b>Kabupaten Trenggalek</b>	<b>1.627</b>	<b>1.462</b>	<b>1.395</b>

Catatan/*Note*: <sup>1</sup> Termasuk bedolan (Nikah di Luar KUA)/*Including non Formal Registration*

<sup>2</sup> Hanya untuk yang Beragama Islam/*Applies Only for Moslem*

Sumber/*Source*: <sup>3</sup> Kementerian Agama Kabupaten Trenggalek/*Ministry of Religious Affairs, Trenggalek Regency*

<sup>4</sup> Pengadilan Agama Kabupaten Trenggalek/*Religious Justice Affairs, Trenggalek Regency*

**Tabel**  
**Table** 4.3.5

**Jumlah Perceraian Menurut Faktor dan Kecamatan di  
Kabupaten Trenggalek, 2022**  
*Number of Marriages and Divorces in Trenggalek Regency,  
2022*

Kecamatan Subdistrict	Zina Adultery	Mabuk Drunk	Madat Drug Addict	Judi Gambling	Meninggalkan Salah Satu Pihak Split Up
(1)	(2)	(3)	(4)	(5)	(6)
010. Panggul	1	-	3	2	6
020. Munjungan	1	-	4	2	17
030. Watulimo	-	-	3	4	24
040. Kampak	-	-	2	1	5
050. Dongko	-	-	4	1	19
060. Pule	-	-	-	1	15
070. Karang	-	-	-	1	16
071. Suruh	-	-	1	1	3
080. Gandusari	-	-	1	2	21
090. Durenan	-	-	2	-	16
100. Pogalan	-	-	-	1	16
110. Trenggalek	-	-	1	-	9
120. Tugu	-	-	-	-	13
130. Bendungan	-	-	-	-	12
<b>Kabupaten Trenggalek</b>	<b>2</b>	<b>-</b>	<b>21</b>	<b>16</b>	<b>192</b>

Lanjutan Tabel/Continued Table 4.3.5

Kecamatan Subdistrict	Dihukum Penjara Jail	Poligami Polygamy	KDRT Domestic Violence	Cacat Badan Disability	Perselisihan dan Pertengkaran terus Menerus Gambling
(1)	(7)	(8)	(9)	(10)	(11)
010. Panggul	1	-	2	-	43
020. Munjungan	-	1	6	2	31
030. Watulimo	-	-	7	2	52
040. Kampak	-	-	6	2	22
050. Dongko	-	-	8	1	44
060. Pule	-	-	8	2	17
070. Karang	-	-	3	-	22
071. Suruh	-	-	7	1	9
080. Gandusari	-	-	5	-	28
090. Durenan	-	-	3	1	27
100. Pogalan	-	-	8	1	22
110. Trenggalek	-	-	7	1	19
120. Tugu	-	-	8	-	19
130. Bendungan	-	-	5	-	7
<b>Kabupaten Trenggalek</b>	<b>1</b>	<b>1</b>	<b>83</b>	<b>13</b>	<b>362</b>

Lanjutan Tabel/*Continued Table* 4.3.5

<b>Kecamatan Subdistrict</b>	<b>Kawin Paksa Forced Marriage</b>	<b>Murtad Apostate</b>	<b>Ekonomi Economy</b>	<b>Jumlah total</b>
(1)	(12)	(13)	(14)	(15)
010. Panggul	1	-	73	132
020. Munjungan	1	-	66	131
030. Watulimo	-	-	97	189
040. Kampak	-	-	38	76
050. Dongko	-	-	87	164
060. Pule	-	-	71	114
070. Karanganyar	-	-	36	78
071. Suruh	-	-	11	33
080. Gandusari	-	-	42	99
090. Durenan	-	-	27	76
100. Pogalan	-	-	32	80
110. Trenggalek	2	2	61	102
120. Tugu	-	-	34	74
130. Bendungan	-	-	23	47
<b>Kabupaten Trenggalek</b>	<b>4</b>	<b>2</b>	<b>698</b>	<b>1.395</b>

Sumber/*Source*: Kementerian Agama Kabupaten Trenggalek/*Ministry of Religious Affairs, Trenggalek Regency*  
 Pengadilan Agama Kabupaten Trenggalek/*Religious Justice Affairs, Trenggalek Regency*

**Tabel** 4.3.6 **Jumlah Pondok Pesantren, Santri dan Kyai/Pengasuh di Kabupaten Trenggalek, 2022**  
**Table** **Number of Islamic Dormitory, Pupils and Teacher in Trenggalek Regency, 2022**

Kecamatan Subdistrict	Pondok Pesantren Islamic Dormitory	Santri/Pupils	
		Laki-laki/Male	Perempuan/Female
(1)	(2)	(3)	(4)
010. Panggul	3	140	250
020. Munjungan	2	342	290
030. Watulimo	3	50	190
040. Kampak	2	200	350
050. Dongko	4	50	85
060. Pule	1	189	340
070. Karang	8	280	358
071. Suruh	0	0	0
080. Gandusari	10	210	310
090. Durenan	10	523	741
100. Pogalan	12	180	251
110. Trenggalek	12	385	641
120. Tugu	6	175	360
130. Bendungan	-	-	-
<b>Kabupaten Trenggalek</b>	<b>74</b>	<b>2 124</b>	<b>4 104</b>

Sumber/Source: Kementerian Agama Kabupaten Trenggalek/Ministry of Religious Affairs, Trenggalek Regency

**Tabel**  
**Table** 4.3.7**Jumlah Jamaah Haji yang Wafat di Kabupaten Trenggalek, 2020-2022**  
**Number of Hajj Pilgrims Who Die in Trenggalek Regency, 2020-2022**

Kecamatan Subdistrict	2020*		2021		2022	
	Laki-laki Male	Perempuan Female	Laki-laki Male	Perempuan Female	Laki-laki Male	Perempuan Female
(1)	(2)	(3)	(4)	(5)	(6)	(7)
010. Panggul	-	-	-	-	-	-
020. Munjungan	-	-	-	-	-	-
030. Watulimo	-	-	-	-	-	-
040. Kampak	-	-	-	-	-	-
050. Dongko	-	-	-	-	-	-
060. Pule	-	-	-	-	-	-
070. Karang	-	-	-	-	-	-
071. Suruh	-	-	-	-	-	-
080. Gandusari	-	-	-	-	-	-
090. Durenan	-	-	-	-	-	-
100. Pogalan	-	-	-	-	-	-
110. Trenggalek	-	-	-	-	-	-
120. Tugu	-	-	-	-	-	-
130. Bendungan	-	-	-	-	-	-
<b>Kabupaten Trenggalek</b>	-	-	-	-	-	-

Catatan/Note: Tidak Ada Penyelenggaraan Haji pada Tahun 2020

Sumber/Source: Kementerian Agama Kabupaten Trenggalek/Ministry of Religious Affairs, Trenggalek Regency

**Tabel** 4.3.8 **Jumlah Jamaah Haji yang Diberangkatkan<sup>1</sup> ke Tanah Suci Mekkah Menurut Kecamatan di Kabupaten Trenggalek, 2020-2022**  
**Number of Hajj Pilgrims Departured<sup>1</sup> to the Holyland of Mecca by Subdistrict in Trenggalek Regency, 2020-2022**

Kecamatan Subdistrict	2020	2021 <sup>2</sup>	2022
(1)	(2)	(3)	(4)
010. Panggul	-	-	15
020. Munjungan	-	-	16
030. Watulimo	-	-	6
040. Kampak	-	-	10
050. Dongko	-	-	6
060. Pule	-	-	3
070. Karang	-	-	22
071. Suruh	-	-	1
080. Gandusari	-	-	16
090. Durenan	-	-	34
100. Pogalan	-	-	22
110. Trenggalek	-	-	30
120. Tugu	-	-	12
130. Bendungan	-	-	0
<b>Kabupaten Trenggalek</b>	<b>-</b>	<b>-</b>	<b>193</b>

Catatan/Note: <sup>1</sup> Melalui Kementerian Agama/Managed by Ministry of Religious Affairs

<sup>2</sup> Pada Tahun 2020 tidak terdapat penyelenggaraan haji

Sumber/Source: Kementerian Agama Kabupaten Trenggalek, Penyelenggaraan Haji dan Umrah/Ministry of Religious Affairs, Trenggalek Regency



**Tabel**  
**Table 4.3.9****Jumlah Kejadian Bencana Alam Menurut Kecamatan di Kabupaten Trenggalek, 2022**  
**Number of Natural Disaster Events by Subdistrict in Trenggalek Regency, 2022**

Kecamatan Subdistrict	Gempa Bumi Earthquake	Letusan Gunung Api Volcanic Eruption	Tsunami Tsunami	Tanah Longsor Landslide	Banjir Floods	Banjir Bandang Flash Floods
(1)	(2)	(3)	(4)	(5)	(6)	(7)
010. Panggul	-	-	-	36	17	-
020. Munjungan	-	-	-	21	16	1
030. Watulimo	-	-	-	13	13	2
040. Kampak	-	-	-	18	-	-
050. Dongko	-	-	-	25	-	-
060. Pule	-	-	-	23	1	-
070. Karang	-	-	-	-	7	-
071. Suruh	-	-	-	10	1	-
080. Gandusari	-	-	-	3	22	-
090. Durenan	-	-	-	-	5	-
100. Pogalan	-	-	-	-	12	-
110. Trenggalek	-	-	-	5	22	-
120. Tugu	-	-	-	29	9	-
130. Bendungan	-	-	-	23	1	-
<b>Kabupaten Trenggalek</b>	<b>-</b>	<b>-</b>	<b>-</b>	<b>206</b>	<b>126</b>	<b>3</b>

Lanjutan Tabel/*Continued Table* 4.3.9

Kecamatan <i>Subdistrict</i>	Kekeringan <i>Drought</i>	Kebakaran Hutan dan Lahan <i>Forest and Fires</i>	Angin Puting Beluung <i>Tornado</i>	Gelombang <i>Tidal Wave</i>	Tanah Bergerak <i>Moving Land</i>
(1)	(2)	(3)	(4)	(5)	(6)
010. Panggul	-	-	-	11	-
020. Munjungan	-	-	2	1	-
030. Watulimo	-	-	1	1	-
040. Kampak	-	-	2	2	-
050. Dongko	-	-	2	4	-
060. Pule	-	-	1	-	-
070. Karang	-	-	2	-	-
071. Suruh	-	-	-	2	-
080. Gandusari	-	-	3	2	-
090. Durenan	-	-	4	-	-
100. Pogalan	-	-	2	-	-
110. Trenggalek	-	-	8	-	-
120. Tugu	-	-	1	4	-
130. Bendungan	-	-	4	1	-
<b>Kabupaten Trenggalek</b>	-	-	<b>32</b>	<b>28</b>	-

Sumber/*Source*: Badan Penanggulangan Bencana Daerah Kabupaten Trenggalek/*Regional Agency for Disaster Countermeasure, Trenggalek Regency*

**Tabel**  
**Table** 4.3.10

**Jumlah Bencana Alam Menurut Waktu dan Jenisnya di  
Kabupaten Trenggalek, 2022**  
*Number of Natural Disasters by Time and Type in  
Trenggalek Regency, 2022*

Kecamatan Subdistrict	Gempa Bumi Earthquake	Letusan Gunung Api Volcanic Eruption	Tsunami Tsunami	Tanah Longsor Landslide	Banjir Floods	Banjir Bandang Flash Floods
(1)	(2)	(3)	(4)	(5)	(6)	(7)
Januari	-	-	-	14	12	-
Februari	-	-	-	10	2	-
Maret	-	-	-	4	1	-
April	-	-	-	3	4	-
Mei	-	-	-	6	3	-
Juni	-	-	-	22	3	-
Juli	-	-	-	-	-	-
Agustus	-	-	-	4	-	-
September	-	-	-	10	1	-
Oktober	-	-	-	98	68	1
November	-	-	-	30	27	2
Desember	-	-	-	5	5	-
<b>Kabupaten Trenggalek</b>	-	-	-	<b>206</b>	<b>126</b>	<b>3</b>

Lanjutan Tabel/*Continued Table* 4.3.10

<i>Bulan Month</i>	<i>Kekeringan Drought</i>	<i>Kebakaran Hutan dan Lahan Forest and Fires</i>	<i>Angin Puting Beluung Tornado</i>	<i>Gelombang Tidal Wave</i>	<i>Tanah Bergerak Moving Land</i>
(1)	(2)	(3)	(4)	(5)	(6)
Januari	-	-	10	1	-
Februari	-	-	6	-	-
Maret	-	-	4	-	-
April	-	-	3	-	-
Mei	-	-	2	-	-
Juni	-	-	1	1	-
Juli	-	-	1	-	-
Agustus	-	-	1	-	-
September	-	-	-	-	-
Oktober	-	-	-	19	-
November	-	-	2	5	-
Desember	-	-	2	2	-
<b>Kabupaten Trenggalek</b>	-	-	<b>32</b>	<b>28</b>	-

Sumber/*Source*: Badan Penanggulangan Bencana Daerah Kabupaten Trenggalek/*Regional Agency for Disaster Countermeasure, Trenggalek Regency*

**Tabel**  
**Table** 4.3.11

**Jumlah Korban yang Diakibatkan Bencana Alam Menurut Kecamatan di Kabupaten Trenggalek, 2022**  
**Number of Victims Due to Natural Disaster by Subdistrict in Trenggalek Regency, 2022**

Kecamatan Subdistrict	Gempa Bumi/Earthquake		
	Meninggal dan Hilang Fatality and Missing	Luka-luka Casualty	Terdampak dan Mengungsi Affected and Evacuated
(1)	(2)	(3)	(4)
010. Panggul	-	-	-
020. Munjungan	-	-	-
030. Watulimo	-	-	-
040. Kampak	-	-	-
050. Dongko	-	-	-
060. Pule	-	-	-
070. Karang	-	-	-
071. Suruh	-	-	-
080. Gandusari	-	-	-
090. Durenan	-	-	-
100. Pogalan	-	-	-
110. Trenggalek	-	-	-
120. Tugu	-	-	-
130. Bendungan	-	-	-
<b>Kabupaten Trenggalek</b>	-	-	-

Lanjutan Tabel/*Continued Table 4.3.11*

Kecamatan <i>Subdistrict</i>	Letusan Gunung Api/ <i>Volcanic Eruption</i>		
	Meninggal dan Hilang <i>Fatality and Missing</i>	Luka-luka <i>Casualty</i>	Terdampak dan Mengungsi <i>Affected and Evacuated</i>
(1)	(2)	(3)	(4)
010. Panggul	-	-	-
020. Munjungan	-	-	-
030. Watulimo	-	-	-
040. Kampak	-	-	-
050. Dongko	-	-	-
060. Pule	-	-	-
070. Karang	-	-	-
071. Suruh	-	-	-
080. Gandusari	-	-	-
090. Durenan	-	-	-
100. Pogalan	-	-	-
110. Trenggalek	-	-	-
120. Tugu	-	-	-
130. Bendungan	-	-	-
<b>Kabupaten Trenggalek</b>	-	-	-

Lanjutan Tabel/*Continued Table* 4.3.11

Kecamatan <i>Subdistrict</i>	Tanah Longsor/ <i>Landslide</i>		
	Meninggal dan Hilang <i>Fatality and Missing</i>	Luka-luka <i>Casualty</i>	Terdampak dan Mengungsi <i>Affected and Evacuated</i>
(1)	(2)	(3)	(4)
010. Panggul	-	-	-
020. Munjungan	1	1	-
030. Watulimo	-	-	-
040. Kampak	-	-	-
050. Dongko	-	-	-
060. Pule	-	-	-
070. Karang	-	-	-
071. Suruh	-	-	-
080. Gandusari	-	-	-
090. Durenan	-	-	-
100. Pogalan	-	-	-
110. Trenggalek	-	-	-
120. Tugu	-	-	-
130. Bendungan	-	-	130
<b>Kabupaten Trenggalek</b>	<b>1</b>	<b>1</b>	<b>130</b>

Lanjutan Tabel/*Continued Table 4.3.11*

Kecamatan <i>Subdistrict</i>	Banjir/ <i>Floods</i>		
	Meninggal dan Hilang <i>Fatality and Missing</i>	Luka-luka <i>Casualty</i>	Terdampak dan Mengungsi <i>Affected and Evacuated</i>
(1)	(2)	(3)	(4)
010. Panggul	-	-	-
020. Munjungan	-	-	-
030. Watulimo	-	-	-
040. Kampak	-	-	-
050. Dongko	-	-	-
060. Pule	-	-	-
070. Karang	-	-	-
071. Suruh	-	-	-
080. Gandusari	-	-	-
090. Durenan	1	-	35
100. Pogalan	-	-	100
110. Trenggalek	-	-	225
120. Tugu	-	-	-
130. Bendungan	-	-	-
<b>Kabupaten Trenggalek</b>	<b>1</b>	<b>-</b>	<b>360</b>



Lanjutan Tabel/*Continued Table* 4.3.11

Kecamatan <i>Subdistrict</i>	Banjir Bandang/ <i>Flash Floods</i>		
	Meninggal dan Hilang <i>Fatality and Missing</i>	Luka-luka <i>Casualty</i>	Terdampak dan Mengungsi <i>Affected and Evacuated</i>
(1)	(2)	(3)	(4)
010. Panggul	-	-	-
020. Munjungan	-	-	-
030. Watulimo	-	-	12
040. Kampak	-	-	-
050. Dongko	-	-	-
060. Pule	-	-	-
070. Karang	-	-	-
071. Suruh	-	-	-
080. Gandusari	-	-	-
090. Durenan	-	-	-
100. Pogalan	-	-	-
110. Trenggalek	-	-	-
120. Tugu	-	-	-
130. Bendungan	-	-	-
<b>Kabupaten Trenggalek</b>	-	-	<b>12</b>

Lanjutan Tabel/*Continued Table 4.3.11*

Kecamatan <i>Subdistrict</i>	Kekeringan/ <i>Drought</i>		
	Meninggal dan Hilang <i>Fatality and Missing</i>	Luka-luka <i>Casualty</i>	Terdampak dan Mengungsi <i>Affected and Evacuated</i>
(1)	(2)	(3)	(4)
010. Panggul	-	-	-
020. Munjungan	-	-	-
030. Watulimo	-	-	-
040. Kampak	-	-	-
050. Dongko	-	-	-
060. Pule	-	-	-
070. Karang	-	-	-
071. Suruh	-	-	-
080. Gandusari	-	-	-
090. Durenan	-	-	-
100. Pogalan	-	-	-
110. Trenggalek	-	-	-
120. Tugu	-	-	-
130. Bendungan	-	-	-
<b>Kabupaten Trenggalek</b>	-	-	-

Lanjutan Tabel/*Continued Table* 4.3.11

Kecamatan <i>Subdistrict</i>	Kebakaran Hutan dan Lahan/ <i>Forest and Land Fires</i>		
	Meninggal dan Hilang <i>Fatality and Missing</i>	Luka-luka <i>Casualty</i>	Terdampak dan Mengungsi <i>Affected and Evacuated</i>
(1)	(2)	(3)	(4)
010. Panggul	-	-	-
020. Munjungan	-	-	-
030. Watulimo	-	-	-
040. Kampak	-	-	-
050. Dongko	-	-	-
060. Pule	-	-	-
070. Karang	-	-	-
071. Suruh	-	-	-
080. Gandusari	-	-	-
090. Durenan	-	-	-
100. Pogalan	-	-	-
110. Trenggalek	-	-	-
120. Tugu	-	-	-
130. Bendungan	-	-	-
<b>Kabupaten Trenggalek</b>	-	-	-

Lanjutan Tabel/Continued Table 4.3.11

Kecamatan Subdistrict	Angin Puting Beliung/Tornado		
	Meninggal dan Hilang Fatality and Missing	Luka-luka Casualty	Terdampak dan Mengungsi Affected and Evacuated
(1)	(2)	(3)	(4)
010. Panggul	-	-	-
020. Munjungan	-	-	-
030. Watulimo	-	1	-
040. Kampak	-	-	-
050. Dongko	-	-	-
060. Pule	-	-	-
070. Karang	-	-	-
071. Suruh	-	-	-
080. Gandusari	-	1	-
090. Durenan	-	-	-
100. Pogalan	-	-	-
110. Trenggalek	-	2	-
120. Tugu	-	-	-
130. Bendungan	-	-	-
<b>Kabupaten Trenggalek</b>	-	<b>4</b>	-

Lanjutan Tabel/*Continued Table* 4.3.11

Kecamatan <i>Subdistrict</i>	Tanah Bergerak/ <i>Moving Land</i>		
	Meninggal dan Hilang <i>Fatality and Missing</i>	Luka-luka <i>Casualty</i>	Terdampak dan Mengungsi <i>Affected and Evacuated</i>
(1)	(2)	(3)	(4)
010. Panggul	-	-	4
020. Munjungan	-	-	-
030. Watulimo	-	-	-
040. Kampak	-	-	4
050. Dongko	-	-	63
060. Pule	-	-	-
070. Karang	-	-	-
071. Suruh	-	-	8
080. Gandusari	-	-	-
090. Durenan	-	-	-
100. Pogalan	-	-	-
110. Trenggalek	-	-	-
120. Tugu	-	-	32
130. Bendungan	-	-	-
<b>Kabupaten Trenggalek</b>	-	-	<b>111</b>

Sumber/*Source*: Badan Penanggulangan Bencana Daerah Kabupaten Trenggalek/*Regional Agency for Disaster Countermeasure, Trenggalek Regency*

**Tabel 4.3.12** Jumlah Kerusakan Rumah yang Diakibatkan Bencana Alam Menurut Kecamatan di Kabupaten Trenggalek, 2022  
**Table** *Number of Damaged Houses Due to Natural Disaster by Subdistrict in Trenggalek Regency, 2022*

Kecamatan Subdistrict	Rusak Berat Severly Damaged		Rusak Sedang Damaged	
	2021	2022	2021	2022
(1)	(2)	(3)	(4)	(5)
010. Panggul	-	2	2	5
020. Munjungan	-	-	1	15
030. Watulimo	1	3	1	1
040. Kampak	-	1	1	18
050. Dongko	-	-	2	19
060. Pule	2	1	2	2
070. Karang	-	-	4	-
071. Suruh	-	-	1	1
080. Gandusari	-	5	5	1
090. Durenan	8	-	31	1
100. Pogalan	6	-	11	1
110. Trenggalek	-	3	-	1
120. Tugu	1	12	2	11
130. Bendungan	1	6	2	11
<b>Kabupaten Trenggalek</b>	<b>19</b>	<b>33</b>	<b>65</b>	<b>87</b>

Lanjutan Tabel/*Continued Table* 4.3.12

Kecamatan <i>Subdistrict</i>	Rusak Ringan <i>Lightly Damaged</i>		Terendam <i>Submerged</i>	
	2021	2022	2021	2022
(1)	(2)	(3)	(4)	(5)
010. Panggul	23	242	-	-
020. Munjungan	5	46	-	-
030. Watulimo	10	25	-	-
040. Kampak	18	48	-	-
050. Dongko	17	42	-	-
060. Pule	11	16	-	-
070. Karang	-	1	-	-
071. Suruh	11	18	-	-
080. Gandusari	2	18	-	-
090. Durenan	61	-	-	-
100. Pogalan	8	-	-	-
110. Trenggalek	7	23	-	-
120. Tugu	9	47	-	-
130. Bendungan	4	237	-	-
<b>Kabupaten Trenggalek</b>	<b>186</b>	<b>763</b>	-	-

Sumber/*Source*: Badan Penanggulangan Bencana Daerah Kabupaten Trenggalek/*Regional Agency for Disaster Countermeasure, Trenggalek Regency*

**Tabel** 4.3.13 **Jumlah Penerima Bantuan (Kepala Keluarga) dan Anggaran Bantuan Sosial Pangan Menurut Kecamatan di Kabupaten Trenggalek, 2022**  
**Number of Aid Recipients (Head of Household) and Food Social Assistance Budget by Subdistrict in Trenggalek Regency, 2022**

Kecamatan Subdistrict	Jumlah Penerima Bantuan (Kepala Keluarga) Number of beneficiaries (Head of Household)		Jumlah Anggaran (Rupiah) Budget Amount (Rupiahs)	
	Rencana Planning	Realisasi Realization	Rencana Planning	Realisasi Realization
(1)	(2)	(3)	(4)	(5)
010. Panggul	11 277	11 277	27 064 800 000	27 064 800 000
020. Munjungan	6 795	6 795	16 308 000 000	16 308 000 000
030. Watulimo	3 488	3 488	8 371 200 000	8 371 200 000
040. Kampak	5 177	5 177	12 424 800 000	12 424 800 000
050. Dongko	10 508	10 508	25 219 200 000	25 219 200 000
060. Pule	8 321	8 321	19 970 400 000	19 970 400 000
070. Karang	4 078	4 078	9 787 200 000	9 787 200 000
071. Suruh	3 413	3 413	8 191 200 000	8 191 200 000
080. Gandusari	4 484	4 484	10 761 600 000	10 761 600 000
090. Durenan	3 729	3 729	8 949 600 000	8 949 600 000
100. Pogalan	3 918	3 918	9 403 200 000	9 403 200 000
110. Trenggalek	3 226	3 226	7 742 400 000	7 742 400 000
120. Tugu	6 038	6 038	14 491 200 000	14 491 200 000
130. Bendungan	4 862	4 862	11 668 800 000	11 668 800 000
<b>Kabupaten Trenggalek</b>	<b>79 314</b>	<b>79 314</b>	<b>190 353 600 000</b>	<b>190 353 600 000</b>

Sumber/Source: Dinas Sosial Kabupaten Trenggalek/Ministry of Social Affairs, Trenggalek Regency



**Tabel** 4.3.14  
**Table**

**Jumlah Kejahatan yang Dilaporkan, Risiko Penduduk Terjadi Tindak Pidana per 100.000 Penduduk, Persentase Penyelesaian Tindak Pidana, dan Selang Waktu Terjadinya Tindak Pidana Menurut Kepolisian Resort di Kabupaten Trenggalek, 2020-2022**  
*Crime Total, Crime Rate per 100,000 Population, Percentage of Crime Clearance, and Time Interval of Crime Occurance by Departmental (Resort) Police Office in Trenggalek Regency, 2020-2022*

Kecamatan Subdistrict	Jumlah Kejahatan yang Dilaporkan/Crime Total		
	2020	2021	2022
(1)	(2)	(3)	(4)
010. Panggul	2	2	2
020. Munjungan	7	0	0
030. Watulimo	17	17	18
040. Kampak	3	1	0
050. Dongko	2	0	2
060. Pule	6	2	0
070. Karang	3	0	6
071. Suruh	3	0	2
080. Gandusari	3	0	1
090. Durenan	10	13	11
100. Pogalan	5	7	4
110. Trenggalek	118	145	139
120. Tugu	2	2	3
130. Bendungan	2	0	0
<b>Kabupaten Trenggalek</b>	<b>183</b>	<b>189</b>	<b>188</b>

Lanjutan Tabel/Continued Table 4.3.14

Kecamatan Subdistrict	Risiko Penduduk Terjadi Tindak Pidana per 100.000 Penduduk/ <i>Crime Rate per 100,000 Population</i>		
	2020	2021 <sup>2</sup>	2022
(1)	(5)	(6)	(7)
010. Panggul	0,25	0,30	0,00002
020. Munjungan	2,02	0,10	0
030. Watulimo	2,63	2,20	0,00018
040. Kampak	0,78	0,10	0
050. Dongko	0,29	-	0,00002
060. Pule	1,04	0,20	0
070. Karang	0,59	-	0,00006
071. Suruh	1,12	0,10	0,00002
080. Gandusari	0,56	-	0,00001
090. Durenan	1,92	1,70	0,00011
100. Pogalan	0,93	0,90	0,00004
110. Trenggalek	32,11	22,50	0,00139
120. Tugu	0,40	0,20	0,00003
130. Bendungan	0,71	-	0
<b>Kabupaten Trenggalek</b>	<b>37</b>	<b>28,30</b>	<b>0,00188</b>

Lanjutan Tabel/*Continued Table* 4.3.14

Kecamatan Subdistrict	Persentase Penyelesaian Tindak Pidana/ <i>Percentage of Crime Clearance</i>		
	2020	2021	2022
(1)	(8)	(9)	(10)
010. Panggul	100%	100%	100%
020. Munjungan	100%	0%	0%
030. Watulimo	94%	82%	78%
040. Kampak	100%	100%	0%
050. Dongko	100%	0%	100%
060. Pule	83%	100%	0%
070. Karang	100%	0%	100%
071. Suruh	67%	0%	100%
080. Gandusari	33%	0%	100%
090. Durenan	90%	85%	91%
100. Pogalan	40%	57%	75%
110. Trenggalek	94%	90%	94%
120. Tugu	500%	50%	67%
130. Bendungan	50%	0%	0%
<b>Kabupaten Trenggalek</b>	<b>90%</b>	<b>88%</b>	<b>92%</b>

Lanjutan Tabel/*Continued Table* 4.3.14

Kecamatan Subdistrict	Selang Waktu Terjadinya Tindak Pidana <sup>3</sup> /Time Interval of Crime Occuration <sup>3</sup>		
	2020	2021	2022
(1)	(11)	(12)	(13)
010. Panggul	4392'0"0"	2920'0"0"	4380'0"0"
020. Munjungan	798'32'43"	8760'0"0"	0
030. Watulimo	462'18'56"	515'17'39"	486'40'0"
040. Kampak	2928'0"0"	8760'0"0"	0
050. Dongko	4392'0"0"	-	4380'0"0"
060. Pule	1464'0"0"	-	0
070. Karanganyar	2928'0"0"	4380'0"0"	1460'0"0"
071. Suruh	2928'0"0"	8760'0"0"	4380'0"0"
080. Gandusari	2928'0"0"	-	8760'0"0"
090. Durenan	878'24'0"	673'50'46"	796'21'49"
100. Pogalan	1756'48'0"	1251'25'43"	2190'0"0"
110. Trenggalek	41'2'48"	50'55"48	63'1'17"
120. Tugu	4392'0"0"	4380'0"0"	2920'0"0"
130. Bendungan	4392'0"0"	-	0
<b>Kabupaten Trenggalek</b>	<b>30'49'15"</b>	<b>40'0"0"</b>	<b>46'35'45"</b>

Catatan/Note: 1 Data Kecamatan Sidorejo Bergabung dengan Data Kecamatan Plaosan/Data of Sidorejo Subdistrict Merge with Plaosan Subdistrict

2 Belum Termasuk Kasus yang Dilaporkan di Polres/ Not Included Crime in Polres

3 . = jam/hours; ' = menit/minutes; " = detik/second

Sumber/Source: Kepolisian Resor Trenggalek/State Police, East Java Area in Trenggalek

**Tabel** 4.3.15 **Data Pelaku Penyalahgunaan Narkoba di Kabupaten Trenggalek, 2020-2022**  
**Table** **Data Actors Narcotics Abuse of Drugs in Trenggalek Regency, 2020-2022**

Kepolisian Resort District Police Office	2020	2021	2022
(1)	(2)	(3)	(4)
A. Berdasarkan Kasus dan Tersangka / By popularity case and suspect			
1. Jumlah Kasus	33	32	29
2. Jumlah Tersangka	48	40	42
B. Berdasarkan Jenis Kelamin / By Sex			
1. Laki-laki / Male	48	39	40
2. Wanita / Female	-	1	2
C. Berdasarkan Profesi / Based Profession			
1. TNI/POLRI Military/Policeman	-	-	-
2. PNS / The Civil Servants	-	-	-
3. Swasta / Private	43	29	34
4. Petani / Farmers	-	6	2
5. Tuna Karya / unemployment	4	2	2
6. Mahasiswa / students	1	3	4
7. Ibu Rumah tangga/ Housewife	-	-	-

Lanjutan Tabel/*Continued Table 4.3.15*

<b>Kepolisian Resort District Police Office</b>	<b>2020</b>	<b>2021</b>	<b>2022</b>
(1)	(5)	(6)	(7)
<b>D. Berdasarkan Umur / By Age</b>			
1. < 17 Tahun	-	-	1
2. 17 s/d 25 Tahun	18	15	15
3. 26 s/d 35 Tahun	17	25	26
4. 36 s/d 45 Tahun	12	-	-
5. > 45 Tahun	1	-	-
<b>E. Berdasarkan Status Pelaku / By Performer Status</b>			
1. Produser / Producer	-	-	-
2. Bandar / Bookies	-	-	-
3. Pengedar / dealers	48	40	42
4. Konsumen / consumers	-	-	-

Sumber/Source: Kepolisian RI Daerah Jawa Timur Resort Kabupaten Trenggalek/*The Indonesian Republic Police of East Java Kabupaten Trenggalek Area*

**Tabel 4.3.16** Bentuk Tindak Kejahatan Menurut Tingkat Penyelesaiannya di Kabupaten Trenggalek, 2020-2022  
**Table 4.3.16** *Forms of Crimes According to the Level of Resolution in Trenggalek Regency, 2020-2022*

Kepolisian Resort District Police Office	2020	2021	2022
(1)	(2)	(3)	(4)
1. Jumlah Tindak Kejahatan Yang Dilaporkan ( <i>Crime Total</i> )	323	285	188
2. Jumlah Tindak Kejahatan Yang Diselesaikan ( <i>Crime Cleared</i> )	237	262	173
3. Jumlah Tindak Kejahatan Yang Diselesaikan ( <i>Clearance Rate</i> )	73,37 %	91,93 %	92,02%
4. Selang Waktu Terjadinya Tindak Kejahatan ( <i>Crime Clock</i> )	27'07"14	30'49"15"	46'35"45"
5. Risiko Penduduk Terkena Tindak Kejahatan ( <i>Crime Rate</i> ) per 1.000 Penduduk	35	37	24

Sumber/Source: Kepolisian RI Daerah Jawa Timur Resort Kabupaten Trenggalek/*The Indonesian Republic Police of East Java Kabupaten Trenggalek Area*

**Tabel 4.3.17** Bentuk Tindak Kejahatan Menurut Rasio di Kabupaten Trenggalek, 2020-2022  
**Table 4.3.17** *Crime cases Based on Ratio in Trenggalek Regency, 2020-2022*

Kepolisian Resort District Police Office	2020	2021	2022
(1)	(2)	(3)	(4)
1. Kejahatan Konvensional /Conventional crime	243	174	141
2. Kejahatan Trans Nasional/Transnational crime	20	41	36
3. Kejahatan Merugikan Negara/Adverse State Crimes	22	6	11
4. Kejahatan Berimplikasi Kontijensi/Implications crime Contingency	-	-	-

Sumber/Source: Kepolisian RI Daerah Jawa Timur Resort Kabupaten Trenggalek/*The Indonesian Republic Police of East Java Kabupaten Trenggalek Area*

**Tabel 4.3.18** Jumlah Tindak Kejahatan dan Jumlah Korban di Kabupaten Trenggalek, 2022  
**Table** Number of Crimes and Victims in Trenggalek Regency, 2022

Jenis Kejahatan Type of Crime	Jumlah Total	Tertangani Handle	Korban Victim
(1)	(2)	(3)	(4)
<b>1. Terhadap Fisik Manusia/Physical Against Man</b>			
a. Pembunuhan/Murder	1	1	1
b. Pemerkosaan/Raper	2	2	2
c. Penganiayaan Ringan/persecution Light	-	-	-
d. Penganiayaan Berat/ Severe persecution	10	10	10
e. Penculikan/abduction	-	-	-
f. KDRT	9	9	9
<b>2. Terhadap Hak Milik (Barang)/Against Property (Goods)</b>			
a. Kebakaran /Fire	29	29	29
b. Pencurian dengan Pemberatan / Burglary theft	2	2	2
c. Pencurian dengan Kekerasan /Burglary theft	4	4	4
d. Pencurian Kendaraan Bermotor/Motor Vehicle Theft	-	-	-
e. Pencurian Kawat Telepon /Telephone Wire Theft	-	-	-
f. Pencurian Kayu Jati / Teak Wood Theft	-	-	-
g. Pencurian Hewan / Animal Theft	-	-	-
<b>3. Jenis Kejahatan Lainnya/Other Crime Type</b>			
a. Narkotik/Drugs	30	30	0
b. Uang Palsu/Counterfeit money	1	1	1
c. Lainnya/Others	100	100	100
<b>Kabupaten Trenggalek</b>	<b>188</b>	<b>188</b>	<b>158</b>

Sumber/Source: Kepolisian RI Daerah Jawa Timur Resort Kabupaten Trenggalek/The Indonesian Republic Police of East Java Kabupaten Trenggalek Area



**Tabel**  
**Table** 4.3.19

**Jumlah Tindak Kejahatan dan Jumlah Korban Menurut  
Kelompok Umur di Kabupaten Trenggalek, 2022**  
**Number of Crimes and Victims in Trenggalek Regency,  
2022**

Bulan Month	Kelompok Umur (Tahun)/Age Groups (Year Old)			
	0 - 16	17 - 25	26 - 35	36+
(1)	(2)	(3)	(4)	(5)
Januari/January	2	6	4	3
Februari/February	3	8	0	8
Maret/March	6	1	0	6
April/April	1	4	8	6
Mei/May	0	1	6	8
Juni/June	2	2	5	6
Juli/July	0	4	7	8
Agustus/August	1	1	5	9
September/September	3	2	4	4
Oktober/October	1	1	2	4
November/November	1	1	1	2
Desember/December	0	0	1	1
<b>Kabupaten Trenggalek</b>	<b>31</b>	<b>31</b>	<b>43</b>	<b>65</b>

Sumber/Source: Kepolisian RI Daerah Jawa Timur Resort Kabupaten Trenggalek/The Indonesian Republic Police of East Java Kabupaten Trenggalek Area

**Tabel 4.3.20** Banyaknya Narapidana Berdasarkan Putusan Pengadilan Menurut Kelompok Usia dan Jenis Kelamin di Kabupaten Trenggalek, 2022  
**Number of Prisoners Based on Court Decisions According to Age Group and Gender in Trenggalek Regency, 2020-2022**

Kelompok Usia Age Group	Laki-laki Male	Perempuan Female	Jumlah Total
(1)	(2)	(3)	(4)
1. Dewasa/Adult	608	1	609
2. Pemuda/Young	0	0	0
3. Anak -anak / Children(≤17 Tahun)	0	0	0
<b>Kabupaten Trenggalek</b>	<b>608</b>	<b>1</b>	<b>609</b>

Sumber/Source: Lembaga Kemasyarakatan kelas II B Trenggalek/ Class II B Trenggalek Community Institution

**Tabel**  
**Table** 4.3.21**Banyaknya Narapidana Berdasarkan Putusan Pengadilan Menurut Jenis Hukuman dan Jenis Kelamin di Kabupaten Trenggalek, 2022**  
*Number of Prisoners Based on Court Decisions According to Age Group and Gender in Trenggalek Regency, 2022*

<b>Kepolisian Resort District Police Office</b>	<b>Laki-laki Male</b>	<b>Perempuan Female</b>	<b>Jumlah Total</b>
(1)	(2)	(3)	(4)
1. Penjara > 3 Tahun	450	1	451
2. Penjara > 1 Tahun < 3 Tahun	134	0	134
3. Penjara > 3 Bulan < 1 Tahun	24	0	24
4. Penjara < 3 Bulan	0	0	0
5. Pidana Kurungan	0	0	0
<b>Kabupaten Trenggalek</b>	<b>608</b>	<b>1</b>	<b>609</b>

Sumber/Source: Lembaga Kemasyarakatan kelas II B Trenggalek/ *Class II B Trenggalek Community Institution*

**Tabel 4.3.22** Banyaknya Narapidana dan Pidana Rumah Menurut Jenis Tindak Pidana di Kabupaten Trenggalek, 2022  
**Number of Prisoners and Home Criminals According in Trenggalek Regency, 2022**

Jenis Tindak Pidana Type of Crime	Pasal KUHP	Narapidana Inmate	Pidana Rumah Criminal House	jumlah Total
(1)	(2)	(3)	(4)	(5)
Terhadap Kepala Negara/To the Head of State	0	0	0	0
Mata Uang / Currency	0	4	0	4
Kesusilaan / Moral	2	0	0	2
Perjudian/Gambling	2	0	0	2
Penculikan/Kidnapping	0	0	0	0
Pembunuhan/Murderer	3	0	0	3
Penganiayaan/Persecution	7	0	0	7
Pencurian/Theft	64	0	0	64
Perampokan/Robbery	19	0	0	19
Memeras / Mengancam / Blackmail / Threaten	1	0	0	1
Penggelapan/Embezzlement	14	0	0	14
Penipuan/Fraud	10	0	0	10
Penadahan / Catcher	4	0	0	4
Narkotika/Narcotics	0	397	0	397
Korupsi/Corruptions	0	10	0	10
Lain- Lain /Other	0	13	0	13
Teroris/Terrorist	0	0	0	0
Perlindungan Anak / Child protection	0	34	0	34
Dalam Jabatan/In the Department	0	0	0	0
Kesehatan/Healthy	0	24	0	24
<b>Kabupaten Trenggalek</b>	<b>126</b>	<b>482</b>	<b>0</b>	<b>608</b>

Sumber/Source: Lembaga Kemasyarakatan kelas II B Trenggalek/ Class II B Trenggalek Community Institution

**Tabel**  
**Table** 4.3.23

**Jumlah Perkara Menurut Jenis Perkara Pada Kejaksaan  
Negeri Trenggalek, 2022**  
*Number of Cases According to the Type of Case in the  
Trenggalek District Prosecutor's, 2022*

<b>Kelompok Usia Age Group</b>	<b>Ketertiban Umum Public order</b>	<b>Oharda</b>	<b>Pidana Lain Other Crimes</b>	<b>Jumlah Total</b>
(1)	(2)	(3)	(4)	(5)
Sisa Tahun Lalu/ Rest of Last Year	0	2	0	2
Masuk Tahun Laporan/Enter the Report Year	31	88	28	147
Jumlah Tahun Laporan/Number of Reported Years	31	90	28	149
Diselesaikan/Completed	31	66	26	103
Sisa / Remainder	0	24	2	26

Sumber/Source: Kejaksaan Negeri Trenggalek/State-owned Judiciary of Trenggalek

**Tabel** 4.3.24 **Jumlah Penuntutan Perkara Tindak Pidana Menurut Jenis Perkara pada Kejaksaan Negeri Trenggalek, 2022**  
**Number of Prosecution of Criminal Cases according to Case type At Trenggalek District Prosecutor's Office, 2022**

<b>Kelompok Usia Age Group</b>	<b>Ketertiban Umum Public order</b>	<b>Oharda</b>	<b>Pidana Lain Other Crimes</b>	<b>Jumlah Total</b>
(1)	(2)	(3)	(4)	(5)
Sisa Tahun Lalu/ Rest of Last Year	0	0	0	0
Masuk Bulan Laporan / Enter Report Month	31	82	41	154
Jumlah Tahun Laporan/Number of Reported Years	31	82	41	154
Di Putus/Established	31	93	37	159
Sisa Eksekusi /Remaining Execution	0	0	0	0
Sisa Yang belum Diputus / Remaining Undecided	0	4	4	8
Sisa Yang belum Dieksekusi / Remaining Unexplored	0	0	0	0

Sumber/Source: Kejaksaan Negeri Trenggalek/State-owned Judiciary of Trenggalek

**Tabel**  
**Table** 4.3.25

**Jumlah Eksekusi Perkara Pidana umum menurut Jenis perkara Pada Kejaksaan Negeri Trenggalek, 2022**  
***Number of Executions of General Criminal Cases according to the type of case in the Trenggalek District Prosecutor's Office, 2022***

Jenis-Jenis Perkara	Masuk Tahun Laporan <i>Enter the Report Year</i>
(1)	(2)
Ketertiban Umum / Public order	32
Oharda	84
Pidana Lain / Other Crimes	37
<b>Kabupaten Trenggalek</b>	<b>153</b>

Sumber/Source: Kejaksaan Negeri Trenggalek/*State-owned Judiciary of Trenggalek*

**Tabel** 4.3.24 **Jumlah Upaya Hukum menurut Jenis Upaya Hukum Pada  
Kejaksaan Negeri Trenggalek, 2022**  
*Number of Legal Efforts according to Types of Legal Efforts  
in the Trenggalek District Prosecutor's Office, 2022*

Kelompok Usia <i>Age Group</i>	Banding <i>Banding</i>	Kasasi <i>Cassation</i>	Diselesaikan Demi Hukum <i>Resolved by law</i>	Grasi fatty	Peninjauan Kembali <i>Judicial review</i>
(1)	(2)	(3)	(4)	(5)	(6)
Sisa Tahun Lalu/ Rest of Last Year	-	-	-	-	-
Masuk Bulan Laporan / Enter Report Month	-	-	-	-	-
Jumlah Tahun Laporan/Number of Reported Years	6	3	-	-	-
Di Putus/Established	3	3	-	-	-
Sisa Eksekusi /Remaining Execution	3	-	-	-	-
Sisa Yang belum Diputus / Remaining Undecided	3	-	-	-	-
Sisa Yang belum Dieksekusi / Remaining Unexplored	-	-	-	-	-

Sumber/Source: Kejaksaan Negeri Trenggalek/State-owned Judiciary of Trenggalek



#### 4.4 KEMISKINAN POVERTY

**Tabel 4.4.1** Garis Kemiskinan, Jumlah, dan Persentase Penduduk Miskin di Kabupaten Trenggalek, 2015–2022  
*Poverty Line, Number, and Percentage of Poor People in Trenggalek Regency, 2015–2022*

Tahun Year	Garis Kemiskinan (rupiah/kapita/bulan) Poverty Line (rupiah/capita/month)	Jumlah Penduduk Miskin (ribu) Number of Poor People (thousand)	Persentase Penduduk Miskin Percentage of Poor People
(1)	(2)	(3)	(4)
2015			
2016			
2017			
2018			
2019			
2020			
2021			
2022			

Sumber/Source: BPS, Survei Sosial Ekonomi Nasional Maret/BPS-Statistics Indonesia, March National Socioeconomic Survey

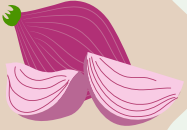
**Tabel 4.4.2** Indeks Kedalaman Kemiskinan dan Indeks Keparahan Kemiskinan di Kabupaten Trenggalek, 2015–2022  
**Table** *Poverty Gap Index and Poverty Severity Index in Trenggalek Regency, 2015–2022*

Tahun Year	Indeks Kedalaman Kemiskinan Poverty Gap Index	Indeks Keparahan Kemiskinan Poverty Severity Index
(1)	(2)	(3)
2015		
2016		
2017		
2018		
2019		
2020		
2021		
2022		

Sumber/Source: BPS, Survei Sosial Ekonomi Nasional Maret/BPS-Statistics Indonesia, March National Socioeconomic Survey

## Produksi Tanaman Sayur

Vegetable Crop Production



### Bawang Merah

**Produksi bawang merah terbesar berada di kecamatan Tugu yaitu sebesar 1.016 Kuintal**

*The largest shallot production is in Tugu District with 1.016 quintal*

### Jamur Tiram

**Produksi jamur tiram terbesar berada di kecamatan Pule yaitu sebesar 10.517 Kuintal**

*The largest king oyster mushrooms production is in Pule District with 10.517 quintal*



## Produksi Ternak

Livestock Production



### Sapi Potong

**Sapi potong mendominasi ternak besar dengan jumlah sebanyak 38.837 ekor**

*Beef cattle dominate large livestock with a total of 38.840 head*

### Ayam Pedaging

**Ayam pedaging menempati urutan pertama dengan jumlah sebanyak 1.102.200 ekor**

*Broiler ranks first with the number of 1.102.200 head*



### Kambing

**Pada ternak kecil, kambing memiliki jumlah yang sangat besar yaitu sebanyak 430.273 ekor**

*In small livestock, goats have a very large number of 430.273 head*



**Produksi tanaman Perkebunan yang mempunyai kontribusi terbesar adalah produksi kelapa dan tebu dengan masing-masing produksi sebesar 8.011,54 ton dan 18.704,94 ton di tahun 2022.**

*The production of plantation plant which has the biggest contribution is production coconut and clove, they are 8.011,54 tons of coconut and 18.704,94 tons of sugar cane in 2022.*



**PENJELASAN TEKNIS****TECHNICAL NOTES**

- |   |  |
|---|--|
| <p>1. Menurut penggunaannya, tanah atau lahan dapat dibedakan menjadi 2 bagian besar, yaitu tanah sawah dan tanah non-sawah.</p>  | <p>1. <i>Land or Plantation by its using can be divided into 2, they are rice field and non rice field.</i></p>  |
| <p>2. Data pertanian tanaman bahan makanan meliputi luas panen, produksi, produktivitas dari tanaman padi, palawija, dan kacang-kacangan</p>  | <p>2. <i>The data of foodstuff plant consists of harvest area, production, productivity of rice, palawijo and beans</i></p>  |
| <p>3. Perkebunan, dapat digolongkan ke dalam 2 katagori ; perkebunan rakyat dan perkebunan besar, dimana perkebunan besar terdiri dari perkebunan milik pemerintah dan milik swasta.</p>          | <p>3. <i>Plantation, can be divided into 2 categories ; populace plantation and big plantation. Big plantation consists of government plantation. And private plantation</i></p> |
| <p>4. Data Statistik Kehutanan merupakan data sekunder yang bersumber dari Perum Perhutani. Luas hutan berdasarkan tata guna hutan digolongkan atas hutan tetap dan hutan yang dikonversikan.</p> | <p>4. <i>Forestry Statistics is a secondary data from "Perum Perhutani". Firest area based on the use of forest is divided into real forest and forest converted.</i></p>        |
| <p>5. Data Populasi Ternak bersumber dari Dinas Peternakan, sedangkan data jumlah pemotongan ternak merupakan hasil survei yang dilakukan BPS</p>   | <p>5. <i>The Data of Catle Population is from Animal Husbandary Department and the data about animal slaughtered is a result of research of BPS</i></p>                          |
| <p>6. Data statistik Perikanan merupakan data sekunder yang bersumber dari Dinas Perikanan. Statistik Perikanan dibedakan atas data perikanan laut dan</p>  | <p>6. <i>Fishery Statistics is a secondary data from Fishery department. It is divided into sea fishery and land fishery.</i></p>  |

perikanan darat.

<https://trenggalekkab.bps.go.id>

**ULASAN**

Produksi tanaman sayuran mengalami peningkatan dibandingkan tahun sebelumnya. Komoditas kentang dan peterseli mengalami kenaikan yang signifikan dibandingkan tahun 2020. Produksi cabai, bawang merah dan tomat mengalami peningkatan. Produksi bawang merah terbesar berada di Kecamatan Durenan dengan 223,6 ton. Sedangkan produksi cabai dan tomat terbesar berada di Kecamatan Pule berturut-turut sebesar 93,6 ton dan 112,8 ton.

Luas area tanaman perkebunan untuk semua jenis tanaman perkebunan kecuali kelapa (kopi, kakao, tebu, tembakau) mengalami penurunan dibandingkan tahun 2020. Penurunan area tanaman perkebunan terbesar terdapat pada area perkebunan kelapa yaitu dari 10 390,57 ha di tahun 2020 menjadi 9 218,81 ha di tahun 2021. Produksi tanaman Perkebunan yang mempunyai kontribusi terbesar adalah produksi kelapa dan tebu masing-masing dengan produksi sebesar 7 658,63 ton dan 18 578,67 ton di tahun 2021.

**DESCRIPTION**

*Vegetable crop production increased compared to the previous year. Potato and chinese cabbage commodities experienced a significant increase compared to 2020. The production of chili, shallot and tomato increased. The largest shallot production is in Durenan District with 223,6 tons. While the largest chili and tomato production is in Pule Subdistrict which is 93,6 tons and 112,8 tons respectively.*

*The area of plantation crops for all types of plantation crops except coconut (coffee, cocoa, sugar cane, tobacco) decreased compared to 2020. The largest decline in plantation area is in coconut plantation area, namely from 10 390,57 ha in 2020 to 9 218,81 ha in 2021. The production of plantation plant which has the biggest contribution is production coconut and sugar cane, they are 7 658,63 tons of coconut and 18 578,67 tons of sugar cane in 2021.*

**5.1 HORTIKULTURA**  
**HORTICULTURE**

**Tabel** 5.1.1 **Luas Panen Tanaman Sayuran Menurut Kecamatan dan Jenis Tanaman di Kabupaten Trenggalek (ha), 2021 dan 2022**  
*Harvested Area of Vegetables by Subdistrict and Kind of Plant in Trenggalek Regency (ha), 2021 and 2022\**

Kecamatan Subdistrict	Bawang Daun Scallion		Bawang Merah Shallots		Bawang Putih Garlic	
	2021	2022	2021	2022	2021	2022
(1)	(2)	(3)	(4)	(5)	(6)	(7)
010. Panggul	-	-	23	18	-	-
020. Munjungan	-	-	-	-	-	-
030. Watulimo	-	-	-	-	-	-
040. Kampak	-	-	-	-	-	-
050. Dongko	37	19	9	7	-	-
060. Pule	28	40	23	1	-	-
070. Karangan	-	-	7	4	-	-
071. Suruh	12	13	-	-	-	-
080. Gandusari	-	-	18	6	-	-
090. Durenan	-	1	32	15	-	-
100. Pogalan	-	-	18	5	-	-
110. Trenggalek	-	-	10	10	-	-
120. Tugu	-	-	4	6	-	-
130. Bendungan	7	8	-	-	-	-
<b>Kabupaten Trenggalek</b>	<b>84</b>	<b>81</b>	<b>144</b>	<b>72</b>	<b>-</b>	<b>-</b>



Lanjutan Tabel/*Continued Table* 5.1.1

Kecamatan Subdistrict	Bayam Spinach		Buncis string bean		Cabai Rawit Chili/Cayenne Pepper	
	2021	2022	2021	2022	2021	2022
(1)	(8)	(9)	(10)	(11)	(12)	(13)
010. Panggul	14	20	-	-	37	24
020. Munjungan	1	1	-	-	7	6
030. Watulimo	18	23	-	-	14	12
040. Kampak	1	-	-	-	3	2
050. Dongko	36	33	9	13	25	21
060. Pule	42	31	10	10	7	6
070. Karangan	-	-	-	-	3	2
071. Suruh	17	19	-	-	13	7
080. Gandusari	-	-	-	-	6	11
090. Durenan	5	-	-	-	8	8
100. Pogalan	-	2	-	-	56	14
110. Trenggalek	14	14	-	-	14	7
120. Tugu	6	20	-	1	11	7
130. Bendungan	8	19	3	8	3	5
<b>Kabupaten Trenggalek</b>	<b>162</b>	<b>182</b>	<b>22</b>	<b>32</b>	<b>207</b>	<b>132</b>

Lanjutan Tabel/Continued Table 5.1.1

Kecamatan Subdistrict	Kacang Panjang Long Beans		Kangkung Water Spinach		Kembang Kol Cauliflower	
	2021	2022	2021	2022	2021	2022
(1)	(14)	(15)	(16)	(17)	(18)	(19)
010. Panggul	1	-	39	8	-	-
020. Munjungan	5	6	5	4	-	-
030. Watulimo	17	12	13	13	-	-
040. Kampak	1	1	1	2	-	-
050. Dongko	22	16	48	25	-	-
060. Pule	11	7	18	-	-	-
070. Karang	5	5	6	4	-	-
071. Suruh	3	-	15	15	-	-
080. Gandusari	2	1	2	6	-	-
090. Durenan	-	-	2	-	-	-
100. Pogalan	1	2	3	5	-	-
110. Trenggalek	-	1	15	16	-	-
120. Tugu	11	10	7	12	-	-
130. Bendungan	2	8	-	7	-	-
<b>Kabupaten Trenggalek</b>	<b>81</b>	<b>69</b>	<b>174</b>	<b>117</b>	<b>-</b>	<b>-</b>

Lanjutan Tabel/*Continued Table* 5.1.1

Kecamatan Subdistrict	Kentang Potato		Ketimun Cucumber		Kubis Cabbage	
	2021	2022	2021	2022	2021	2022
(1)	(20)	(21)	(22)	(23)	(24)	(25)
010. Panggul	-	-	-	-	-	-
020. Munjungan	-	-	2	5	-	-
030. Watulimo	-	-	-	-	-	-
040. Kampak	-	-	-	-	-	-
050. Dongko	-	-	23	16	-	-
060. Pule	1	-	8	10	-	-
070. Karang	-	-	-	-	-	-
071. Suruh	-	-	-	-	-	-
080. Gandusari	-	-	1	-	-	-
090. Durenan	-	-	-	-	-	-
100. Pogalan	-	-	1	1	-	-
110. Trenggalek	-	-	-	-	-	-
120. Tugu	-	-	8	8	-	-
130. Bendungan	-	-	-	-	-	3
<b>Kabupaten Trenggalek</b>	<b>1</b>	<b>-</b>	<b>43</b>	<b>40</b>	<b>-</b>	<b>3</b>

Lanjutan Tabel/Continued Table 5.1.1

Kecamatan Subdistrict	Labu Siam Chayote		Melon Melon		Paprika Bell Pepper	
	2021	2022	2021	2022	2021	2022
(1)	(26)	(27)	(28)	(29)	(30)	(31)
010. Panggul	-	-	-	-	-	-
020. Munjungan	-	-	-	-	-	-
030. Watulimo	15	10	-	-	-	-
040. Kampak	2	2	-	1	-	-
050. Dongko	8	6	3	2	-	-
060. Pule	3	4	-	-	-	-
070. Karang	-	-	5	-	-	-
071. Suruh	-	-	-	-	-	-
080. Gandusari	-	-	3	2	-	-
090. Durenan	-	-	10	1	-	-
100. Pogalan	-	-	7	3	-	-
110. Trenggalek	-	-	-	-	-	-
120. Tugu	-	-	-	1	-	-
130. Bendungan	1	8	-	-	-	-
<b>Kabupaten Trenggalek</b>	<b>29</b>	<b>30</b>	<b>28</b>	<b>10</b>	<b>-</b>	<b>-</b>

Lanjutan Tabel/Continued Table 5.1.1

Kecamatan Subdistrict	Petai/Sawi Chinese Cabbage/ mustard green		Semangka Water Melon		Stroberi Strawberry	
	2021	2022	2021	2022	2021	2022
(1)	(32)	(33)	(34)	(35)	(36)	(37)
010. Panggul	-	-	-	-	-	-
020. Munjungan	-	-	-	-	-	-
030. Watulimo	-	-	-	-	-	-
040. Kampak	-	-	-	-	-	-
050. Dongko	84	34	2	6	-	-
060. Pule	31	46	-	-	-	-
070. Karang	-	5	-	-	-	-
071. Suruh	15	16	-	-	-	-
080. Gandusari	-	-	-	-	-	-
090. Durenan	-	-	8	2	-	1
100. Pogalan	-	-	-	-	-	-
110. Trenggalek	-	9	-	-	-	-
120. Tugu	1	21	-	2	-	-
130. Bendungan	-	7	-	-	-	-
<b>Kabupaten Trenggalek</b>	<b>131</b>	<b>138</b>	<b>10</b>	<b>10</b>	<b>-</b>	<b>1</b>

Lanjutan Tabel/Continued Table 5.1.1

Kecamatan Subdistrict	Terung Eggplant		Tomat Tomato		Wortel Carrot	
	2021	2022	2021	2022	2021	2022
(1)	(38)	(39)	(40)	(41)	(42)	(43)
010. Panggul	35	16	-	-	-	-
020. Munjungan	-	-	-	-	-	-
030. Watulimo	10	12	10	10	-	-
040. Kampak	1	1	-	-	-	-
050. Dongko	17	13	4	8	-	-
060. Pule	2	10	7	7	1	-
070. Karangany	1	-	1	-	-	-
071. Suruh	-	-	-	-	-	-
080. Gandusari	1	4	-	-	-	-
090. Durenan	5	11	3	3	-	-
100. Pogalan	1	2	-	-	-	-
110. Trenggalek	-	3	-	-	-	-
120. Tugu	3	4	4	8	-	-
130. Bendungan	-	-	-	-	-	-
<b>Kabupaten Trenggalek</b>	<b>76</b>	<b>76</b>	<b>29</b>	<b>36</b>	<b>1</b>	<b>-</b>

Lanjutan Tabel/*Continued Table 5.1.1*

Kecamatan Subdistrict	Cabai Besar/ Teropong Chili/Big chili		Cabai Keriting Chili/Curly chili		Jamur Tiram King Oyster Mushrooms	
	2021	2022	2021	2022	2021	2022
(1)	(44)	(45)	(46)	(47)	(48)	(49)
010. Panggul	-	-	-	-	-	-
020. Munjungan	1	2	-	-	560	470
030. Watulimo	-	-	-	-	-	-
040. Kampak	-	-	-	-	-	-
050. Dongko	10	9	-	4	-	-
060. Pule	12	12	3	7	2 800	12 050
070. Karang	2	1	-	-	270	370
071. Suruh	10	11	-	-	-	-
080. Gandusari	1	-	2	1	-	-
090. Durenan	-	-	-	-	4 500	5 500
100. Pogalan	5	3	-	-	-	-
110. Trenggalek	12	4	-	-	-	-
120. Tugu	8	4	-	2	-	18
130. Bendungan	-	1	-	-	-	-
<b>Kabupaten Trenggalek</b>	<b>61</b>	<b>47</b>	<b>5</b>	<b>14</b>	<b>8 130</b>	<b>18 408</b>

Lanjutan Tabel/Continued Table 5.1.1

Kecamatan Subdistrict	Jamur Merang Straw Mushrooms		Jamur Lainnya	
	2021	2022	2021	2022
(1)	(50)	(51)	(52)	(53)
010. Panggul	-	-	-	-
020. Munjungan	-	-	-	-
030. Watulimo	-	-	-	-
040. Kampak	-	-	-	-
050. Dongko	-	-	-	-
060. Pule	-	-	-	-
070. Karang	-	-	-	-
071. Suruh	-	-	-	-
080. Gandusari	-	-	-	-
090. Durenan	-	-	-	-
100. Pogalan	-	-	-	-
110. Trenggalek	-	-	-	-
120. Tugu	-	-	-	-
130. Bendungan	-	-	-	-
<b>Kabupaten Trenggalek</b>	-	-	-	-

Sumber/Source: BPS, Statistik Pertanian Hortikultura SPH-SBS/BPS-Statistics Indonesia, Agricultural Statistic for Horticulture SPH-SBS



**Tabel**  
**Table** 5.1.2

**Produksi Tanaman Sayuran Menurut Kecamatan dan Jenis Tanaman di Kabupaten Trenggalek (kuintal), 2021 dan 2022**

*Production of Vegetables by Subdistrict and Kind of Plant in Trenggalek Regency (quintal), 2021 and 2022*

Kecamatan Subdistrict	Bawang Daun Scallion		Bawang Merah Shallots		Bawang Putih Garlic	
	2021	2022	2021	2022	2021	2022
(1)	(2)	(3)	(4)	(5)	(6)	(7)
010. Panggul	-	-	1 586	962	-	-
020. Munjungan	-	-	-	-	-	-
030. Watulimo	-	-	-	-	-	-
040. Kampak	-	-	-	-	-	-
050. Dongko	359	182	558	435	-	-
060. Pule	2 537	3 853	1 568	76	-	-
070. Karanganyan	-	-	666	435	-	-
071. Suruh	119	176	-	-	-	-
080. Gandusari	-	-	1 291	400	-	-
090. Durenan	-	10	2 236	884	-	-
100. Pogalan	-	-	1 755	375	-	-
110. Trenggalek	-	-	406	910	-	-
120. Tugu	-	-	306	1 016	-	-
130. Bendungan	226	837	-	-	-	-
<b>Kabupaten Trenggalek</b>	<b>3 241</b>	<b>5 058</b>	<b>10 372</b>	<b>5 493</b>	<b>-</b>	<b>-</b>

Lanjutan Tabel/Continued Table 5.1.2

Kecamatan Subdistrict	Bayam Spinach		Buncis string bean		Cabai Rawit Chili/Cayenne Pepper	
	2021	2022	2021	2022	2021	2022
(1)	(8)	(9)	(10)	(11)	(12)	(13)
010. Panggul	56	590	-	-	129	48
020. Munjungan	10	9	-	-	85	188
030. Watulimo	303	204	-	-	432	84
040. Kampak	15	-	-	-	558	182
050. Dongko	107	154	646	1 709	294	187
060. Pule	1 330	1 179	1 023	1 535	1 178	2 604
070. Karang	-	-	-	-	178	6
071. Suruh	80	108	-	-	160	68
080. Gandusari	-	-	-	-	188	594
090. Durenan	24	-	-	-	236	87
100. Pogalan	-	40	-	-	728	462
110. Trenggalek	95	110	-	-	450	892
120. Tugu	89	247	-	34	436	1 007
130. Bendungan	233	328	280	192	606	318
<b>Kabupaten Trenggalek</b>	<b>2 341</b>	<b>2 969</b>	<b>1 949</b>	<b>3 470</b>	<b>5 658</b>	<b>6 727</b>

Lanjutan Tabel/Continued Table 5.1.2

Kecamatan Subdistrict	Kacang Panjang Long Beans		Kangkung Water Spinach		Kembang Kol Cauliflower	
	2021	2022	2021	2022	2021	2022
(1)	(14)	(15)	(16)	(17)	(18)	(19)
010. Panggul	12	-	255	40	-	-
020. Munjungan	106	88	136	484	-	-
030. Watulimo	602	110	669	375	-	-
040. Kampak	452	239	11	69	-	-
050. Dongko	280	183	376	317	-	-
060. Pule	684	2 320	599	-	-	-
070. Karangany	150	55	194	30	-	-
071. Suruh	19	-	149	90	-	-
080. Gandusari	103	13	436	223	-	-
090. Durenan	-	-	90	-	-	-
100. Pogalan	7	81	169	304	-	-
110. Trenggalek	-	14	110	178	-	-
120. Tugu	240	3 078	303	2 324	-	-
130. Bendungan	131	175	-	333	-	-
<b>Kabupaten Trenggalek</b>	<b>2 786</b>	<b>6 356</b>	<b>3 497</b>	<b>4 767</b>	<b>-</b>	<b>-</b>

Lanjutan Tabel/Continued Table 5.1.1

Kecamatan Subdistrict	Kentang Potato		Ketimun Cucumber		Kubis Cabbage	
	2021	2022	2021	2022	2021	2022
(1)	(20)	(21)	(22)	(23)	(24)	(25)
010. Panggul	-	-	-	-	-	-
020. Munjungan	-	-	50	404	-	-
030. Watulimo	-	-	-	-	-	-
040. Kampak	-	-	-	-	-	-
050. Dongko	-	-	565	585	-	-
060. Pule	69	-	618	1 519	-	-
070. Karanganyar	-	-	-	-	-	-
071. Suruh	-	-	-	-	-	-
080. Gandusari	-	-	39	-	-	-
090. Durenan	-	-	-	-	-	-
100. Pogalan	-	-	9	7	-	-
110. Trenggalek	-	-	-	-	-	-
120. Tugu	-	-	308	4 872	-	-
130. Bendungan	-	-	-	-	-	9
<b>Kabupaten Trenggalek</b>	<b>69</b>	<b>-</b>	<b>1 589</b>	<b>7 387</b>	<b>-</b>	<b>9</b>

Lanjutan Tabel/*Continued Table* 5.1.2

Kecamatan Subdistrict	Labu Siam Chayote		Melon Melon		Paprika Bell Pepper	
	2021	2022	2021	2022	2021	2022
(1)	(26)	(27)	(28)	(29)	(30)	(31)
010. Panggul	-	-	-	-	-	-
020. Munjungan	-	-	-	-	-	-
030. Watulimo	1 010	495	-	-	-	-
040. Kampak	5 301	3 231	-	250	-	-
050. Dongko	771	934	711	468	-	-
060. Pule	491	1 206	-	-	-	-
070. Karang	-	-	550	-	-	-
071. Suruh	-	-	-	-	-	-
080. Gandusari	-	-	820	475	-	-
090. Durenan	-	-	2 500	250	-	-
100. Pogalan	-	-	1 729	323	-	-
110. Trenggalek	-	-	-	-	-	-
120. Tugu	-	-	-	30	-	-
130. Bendungan	370	156	-	-	-	-
<b>Kabupaten Trenggalek</b>	<b>7 943</b>	<b>6 022</b>	<b>6 310</b>	<b>1 796</b>	<b>-</b>	<b>-</b>

Lanjutan Tabel/Continued Table 5.1.2

Kecamatan Subdistrict	Petsai/Sawi Chinese Cabbage/ mustard green		Semangka Water Melon		Stroberi Strawberry	
	2021	2022	2021	2022	2021	2022
(1)	(32)	(33)	(34)	(35)	(36)	(37)
010. Panggul	-	-	-	-	-	-
020. Munjungan	-	-	-	-	-	-
030. Watulimo	-	-	-	-	-	-
040. Kampak	-	-	-	-	-	-
050. Dongko	1 648	681	500	953	-	-
060. Pule	2 543	2 794	-	-	-	-
070. Karangan	-	17	-	-	-	-
071. Suruh	258	208	-	-	-	-
080. Gandusari	-	-	-	-	-	-
090. Durenan	-	-	2 460	500	-	10
100. Pogalan	-	-	-	-	-	-
110. Trenggalek	-	127	-	-	-	-
120. Tugu	12	532	-	328	-	-
130. Bendungan	-	620	-	-	-	-
<b>Kabupaten Trenggalek</b>	<b>4 461</b>	<b>4 979</b>	<b>2 960</b>	<b>1 781</b>	<b>-</b>	<b>10</b>

Lanjutan Tabel/*Continued Table 5.1.2*

Kecamatan Subdistrict	Terung Eggplant		Tomat Tomato		Wortel Carrot	
	2021	2022	2021	2022	2021	2022
(1)	(38)	(39)	(40)	(41)	(42)	(43)
010. Panggul	160	111	-	-	-	-
020. Munjungan	-	-	-	-	-	-
030. Watulimo	724	480	693	334	-	-
040. Kampak	635	372	-	-	-	-
050. Dongko	303	172	152	345	-	-
060. Pule	224	785	1 128	914	197	-
070. Karangany	15	-	14	-	-	-
071. Suruh	-	-	-	-	-	-
080. Gandusari	184	138	-	-	-	-
090. Durenan	137	200	303	85	-	-
100. Pogalan	4	176	-	-	-	-
110. Trenggalek	-	288	-	-	-	-
120. Tugu	83	2 364	33	4 292	-	-
130. Bendungan	-	-	-	-	-	-
<b>Kabupaten Trenggalek</b>	<b>2 469</b>	<b>5 086</b>	<b>2 323</b>	<b>5 970</b>	<b>197</b>	<b>-</b>

Lanjutan Tabel/Continued Table 5.1.1

Kecamatan Subdistrict	Cabai Besar/ Teropong Chili/Big chili		Cabai Keriting Chili/Curly chili		Jamur Tiram King Oyster Mushrooms	
	2021	2022	2021	2022	2021	2022
(1)	(44)	(45)	(46)	(47)	(48)	(49)
010. Panggul	-	-	-	-	-	-
020. Munjungan	73	39	-	-	32	31
030. Watulimo	-	-	-	-	-	-
040. Kampak	-	-	-	-	-	-
050. Dongko	80	142	-	19	-	-
060. Pule	705	1 091	231	1 199	3 106	10 517
070. Karang	67	35	-	-	262	244
071. Suruh	148	130	-	-	-	-
080. Gandusari	3	-	24	7	-	-
090. Durenan	-	-	-	-	11 692	12 121
100. Pogalan	248	90	-	-	-	-
110. Trenggalek	372	146	-	-	-	-
120. Tugu	317	424	-	21	-	21
130. Bendungan	-	5	-	-	-	-
<b>Kabupaten Trenggalek</b>	<b>2 013</b>	<b>2 102</b>	<b>255</b>	<b>1 246</b>	<b>15 092</b>	<b>12 025</b>



Lanjutan Tabel/*Continued Table* 5.1.1

Kecamatan Subdistrict	Jamur Merang Straw Mushrooms		Jamur Lainnya	
	2021	2022	2021	2022
(1)	(50)	(51)	(52)	(53)
010. Panggul	-	-	-	-
020. Munjungan	-	-	-	-
030. Watulimo	-	-	-	-
040. Kampak	-	-	-	-
050. Dongko	-	-	-	-
060. Pule	-	-	-	-
070. Karang	-	-	-	-
071. Suruh	-	-	-	-
080. Gandusari	-	-	-	-
090. Durenan	-	-	-	-
100. Pogalan	-	-	-	-
110. Trenggalek	-	-	-	-
120. Tugu	-	-	-	-
130. Bendungan	-	-	-	-
<b>Kabupaten Trenggalek</b>	-	-	-	-

**Tabel**  
**Table** 5.1.3

**Luas Panen Tanaman Sayuran dan Buah-buahan Semusim Menurut Jenis Tanaman di Kabupaten Trenggalek (ha), 2019–2022**  
**Harvested Area of Seasonal Vegetables and Fruits by Kind of Plant in Trenggalek Regency (ha), 2019–2022**

Jenis Tanaman/Kind of Plants	2019	2020	2021	2022
(1)	(2)	(3)	(4)	(5)
Bawang Daun/ Scallion	36	49	84	81
Bawang Merah/ Shallots	28	59	144	72
Bawang Putih/ Garlic	-	-	-	-
Bayam/ Spinach	33	57	162	182
Buncis/ string bean	6	19	22	32
Cabai Rawit/ Chili/Cayenne Pepper	169	411	207	132
Kacang Panjang/ Long Beans	54	101	81	69
Kangkung/ Water Spinach	44	100	174	117
Kembang Kol/ Cauliflower	-	-	-	-
Kentang/ Potato	4	4	1	-
Ketimun/ Cucumber	24	33	43	40
Kubis/ Cabbage	-	-	-	3
Labu Siam/ Chayote	19	27	29	30
Melon/ Melon	37	36	28	10
Paprika/ Bell Pepper	-	-	-	-
Petsai/Sawi/ Chinese Cabbage/mustard green	54	69	131	138
Semangka/ Watermelon	4	3	10	10
Stroberi/ Strawberry	-	-	-	1
Terung/ Eggplant	17	50	76	76
Tomat/ Tomato	1	19	29	36
Wortel/ Carrot	-	2	1	-
Cabai Besar/TW/Teropong/ Chili/Big chili	-	-	61	47
Cabai Keriting/ Chili/Curlly chili	-	-	5	14
Jamur Tiram/ King Oyster Mushroom	-	-	8 130	18 408
Jamur Merang/ Straw Mushroom	-	-	-	-
Jamur Lainnya/ Mushroom	-	-	-	-

Sumber/Source: BPS, Statistik Pertanian Hortikultura SPH-SBS/BPS-Statistics Indonesia, Agricultural Statistic for Horticulture SPH-SBS

**Tabel**  
**Table** 5.1.4**Produksi Tanaman Sayuran dan Buah-buahan Semusim Menurut Jenis Tanaman di Kabupaten Trenggalek (kuintal), 2019–2022**  
*Production of Seasonal Vegetables and Fruits by Kind of Plant in Trenggalek Regency (quintal), 2019–2022*

Jenis Tanaman/Kind of Plants	2019	2020	2021	2022
(1)	(2)	(3)	(4)	(5)
Bawang Daun/ <i>Scallion</i>	1 031	1 551	3 241	5 058
Bawang Merah/ <i>Shallots</i>	2 151	5 273	10 372	5 493
Bawang Putih/ <i>Garlic</i>	-	-	-	-
Bayam/ <i>Spinach</i>	518	635	2 341	2 969
Buncis/ <i>string bean</i>	383	1 381	1 949	3 470
Cabai Rawit/ <i>Chili/Cayenne Pepper</i>	8 092	10 378	5 658	6 727
Kacang Panjang/ <i>Long Beans</i>	2 360	2 680	2 786	6 356
Kangkung/ <i>Water Spinach</i>	1 167	2 623	3 497	4 767
Kembang Kol/ <i>Cauliflower</i>	-	-	-	-
Kentang/ <i>Potato</i>	264	14	69	-
Ketimun/ <i>Cucumber</i>	1 029	1 035	1 589	7 387
Kubis/ <i>Cabbage</i>	-	-	-	9
Labu Siam/ <i>Chayote</i>	3 641	5 256	7 943	6 022
Melon/ <i>Melon</i>	9 552	9 880	6 310	1 796
Paprika/ <i>Bell Pepper</i>	-	-	-	-
Petsai/Sawi/ <i>Chinese Cabbage/mustard green</i>	1 627	1 629	4 461	4 979
Semangka/ <i>Watermelon</i>	1 445	850	2 960	1 781
Stroberi/ <i>Strawberry</i>	-	-	-	10
Terung/ <i>Eggplant</i>	738	2 150	2 469	5 086
Tomat/ <i>Tomato</i>	15	1 629	2 323	5 970
Wortel/ <i>Carrot</i>	-	400	197	-
Cabai Besar/TW/Teropong/ <i>Chili/Big chili</i>	-	-	2 013	2 102
Cabai Keriting/ <i>Chili/Curly chili</i>	-	-	255	1 246
Jamur Tiram/ <i>King Oyster Mushroom</i>	-	-	15 092	12 025
Jamur Merang/ <i>Straw Mushroom</i>	-	-	-	-
Jamur Lainnya/ <i>Mushroom</i>	-	-	-	-

Sumber/Source: BPS, Statistik Pertanian Hortikultura SPH-SBS/BPS-Statistics Indonesia, Agricultural Statistic for Horticulture SPH-SBS

**Tabel**  
**Table** 5.1.5

**Luas Panen Tanaman Biofarmaka Menurut Kecamatan dan Jenis Tanaman di Kabupaten Trenggalek (m<sup>2</sup>), 2021 dan 2022**

**Harvested Area of Medicinal Plants by Subdistrict and Kind of Plant in Trenggalek Regency (m<sup>2</sup>), 2021 and 2022**

Kecamatan Subdistrict	Jahe Ginger		Kapulaga Java Cardamom		Keji Beling Verbenaceae	
	2021	2022	2021	2022	2021	2022
(1)	(2)	(3)	(4)	(5)	(6)	(7)
010. Panggul	76 000	45 000	-	-	-	-
020. Munjungan	10 500	10 000	580	11 628	-	-
030. Watulimo	80 000	50 000	516 500	206 500	-	-
040. Kampak	24 000	5 000	25 000	14 000	-	-
050. Dongko	5 800	18 000	1 360	24 580	-	-
060. Pule	1 195 710	597 875	-	-	-	-
070. Karanganyan	670	804	350	490	-	-
071. Suruh	272	280	-	100	-	-
080. Gandusari	15 000	-	-	-	-	-
090. Durenan	14 000	1 000	-	-	-	-
100. Pogalan	100	125	-	-	-	-
110. Trenggalek	75 000	9 000	2 500	2 500	-	-
120. Tugu	1 500	4 100	225	225	-	-
130. Bendungan	540 000	600 000	-	32 500	-	-
<b>Kabupaten Trenggalek</b>	<b>2 038 552</b>	<b>1 341 184</b>	<b>546 515</b>	<b>292 523</b>	<b>-</b>	<b>-</b>

Lanjutan Tabel/*Continued Table 5.1.5*

Kecamatan Subdistrict	Kencur <i>East Indian Galangal</i>		Kunyit <i>Turmeric</i>		Laos/Lengkuas <i>Galanga</i>	
	2021	2022	2021	2022	2021	2022
(1)	(8)	(9)	(10)	(11)	(12)	(13)
010. Panggul	47 000	53 000	33 000	36 000	95 000	10 000
020. Munjungan	11 900	20 000	1 500	5 000	-	1 000
030. Watulimo	20 000	20 000	150 000	90 000	70 000	40 000
040. Kampak	18 000	2 000	8 000	3 000	23 000	4 000
050. Dongko	7 700	3 370	23 200	10 500	13 400	4 600
060. Pule	11 122	5 574	781 795	386 992	40 991	9 600
070. Karangan	1 500	606	2 190	1 892	145	165
071. Suruh	200	160	1 266	82	137	128
080. Gandusari	2 000	-	15 500	-	6 000	-
090. Durenan	8 000	500	80 000	5 400	12 000	2 000
100. Pogalan	1 400	200	9 000	1 500	150	75
110. Trenggalek	35 000	16 000	37 500	21 500	36 000	9 000
120. Tugu	6 000	6 000	13 000	13 000	12 275	12 000
130. Bendungan	2 200	2 800	220 000	240 000	3 800	3 000
<b>Kabupaten Trenggalek</b>	<b>172 022</b>	<b>130 210</b>	<b>1 375 951</b>	<b>814 866</b>	<b>312 898</b>	<b>95 568</b>

Lanjutan Tabel/Continued Table 5.1.5

Kecamatan Subdistrict	Lempuyang <i>Zingiber Aromaticum</i>		Lidah Buaya <i>Aloevera</i>		Mahkota Dewa <i>Phaleria Macrocarpa</i>	
	2021	2022	2021	2022	2021	2022
(1)	(14)	(15)	(16)	(17)	(18)	(19)
010. Panggul	83 000	35 000	-	-	-	-
020. Munjungan	-	1 400	-	-	-	-
030. Watulimo	40 000	20 000	-	-	-	-
040. Kampak	2 000	2 000	-	-	-	-
050. Dongko	-	-	-	-	-	-
060. Pule	45 400	3 715	-	-	-	-
070. Karang	-	-	15	-	-	-
071. Suruh	68	62	46	30	-	-
080. Gandusari	3 000	-	-	-	-	-
090. Durenan	2 500	-	100	100	-	-
100. Pogalan	2 000	1 000	-	-	-	-
110. Trenggalek	20 000	-	-	-	-	-
120. Tugu	1 100	1 100	-	-	-	-
130. Bendungan	12 400	8 400	-	-	-	-
<b>Kabupaten Trenggalek</b>	<b>211 468</b>	<b>72 677</b>	<b>161</b>	<b>130</b>	<b>-</b>	<b>-</b>

Lanjutan Tabel/Continued Table 5.1.5

Kecamatan Subdistrict	Mengkudu/Pace Indian Mulberry		Sambiloto King of Bitter		Temuireng Black Turmeric	
	2021	2022	2021	2022	2021	2022
(1)	(20)	(21)	(22)	(23)	(24)	(25)
010. Panggul	-	-	-	-	25 000	27 500
020. Munjungan	500	200	-	-	-	1 500
030. Watulimo	-	12 500	-	-	-	-
040. Kampak	50	50	30	50	-	-
050. Dongko	-	-	-	-	-	-
060. Pule	32	29	-	-	25 000	5 015
070. Karang	-	-	-	-	-	-
071. Suruh	19 604	18 402	-	-	122	52
080. Gandusari	-	-	-	-	350	200
090. Durenan	260	1 000	-	-	200	-
100. Pogalan	35	30	-	-	400	-
110. Trenggalek	-	-	100	100	500	-
120. Tugu	27	27	-	-	1 000	1 000
130. Bendungan	-	170	-	-	4 000	350
<b>Kabupaten Trenggalek</b>	<b>20 508</b>	<b>32 408</b>	<b>130</b>	<b>150</b>	<b>56 572</b>	<b>35 617</b>

Lanjutan Tabel/Continued Table 5.1.5

Kecamatan Subdistrict	Temukunci Chinese Keys		Temulawak Java Turmeric	
	2021	2022	2021	2022
(1)	(26)	(27)	(28)	(29)
010. Panggul	32 000	43 000	89 000	44 000
020. Munjungan	-	-	-	6 000
030. Watulimo	-	-	30 000	20 000
040. Kampak	2 500	-	8 000	2 000
050. Dongko	4 400	2 120	13 900	5 020
060. Pule	-	-	689 000	136 000
070. Karanganyar	20	10	70	70
071. Suruh	62	65	139	72
080. Gandusari	650	950	50	700
090. Durenan	200	-	10 000	-
100. Pogalan	420	100	500	-
110. Trenggalek	1 100	100	2 000	1 500
120. Tugu	1 200	1 200	1 100	1 100
130. Bendungan	-	-	4 200	4 000
<b>Kabupaten Trenggalek</b>	<b>42 552</b>	<b>47 545</b>	<b>847 959</b>	<b>220 462</b>



Lanjutan Tabel/*Continued Table* 5.1.5

Kecamatan Subdistrict	Jeruk Nipis Lime		Serai Lemongrass	
	2021	2022	2021	2022
(1)	(30)	(31)	(32)	(33)
010. Panggul	-	-	-	-
020. Munjungan	400	800	-	-
030. Watulimo	-	14 500	-	-
040. Kampak	-	-	-	500
050. Dongko	105	56	1 800	8 600
060. Pule	-	-	-	-
070. Karanganyar	50	105	-	-
071. Suruh	-	30	-	-
080. Gandusari	50	50	1 000	1 500
090. Durenan	650	950	8 000	6 000
100. Pogalan	-	88	-	200
110. Trenggalek	-	2 000	200	-
120. Tugu	400	400	400	400
130. Bendungan	-	1 600	-	-
<b>Kabupaten Trenggalek</b>	<b>1 655</b>	<b>20 579</b>	<b>11 400</b>	<b>17 200</b>

Sumber/Source: BPS, Statistik Pertanian Hortikultura SPH-SBS/BPS-Statistics Indonesia, *Agricultural Statistic for Horticulture SPH-SBS*

**Tabel**  
**Table** 5.1.6

**Produksi Tanaman Biofarmaka Menurut Kecamatan dan Jenis Tanaman di Kabupaten Trenggalek (kg), 2021 dan 2022**

***Production of Medicinal Plants by Subdistrict and Kind of Plant in Trenggalek Regency (kg), 2021 and 2022***

Kecamatan Subdistrict	Jahe Ginger		Kapulaga Java Cardamom		Keji Beling Verbenaceae	
	2021	2022	2021	2022	2021	2022
(1)	(2)	(3)	(4)	(5)	(6)	(7)
010. Panggul	175 000	39 300	-	-	-	-
020. Munjungan	10 200	17 600	116	13 954	-	-
030. Watulimo	78 500	12 000	255 500	35 265	-	-
040. Kampak	26 900	5 050	68 700	78 350	-	-
050. Dongko	8 940	21 200	1 757	37 716	-	-
060. Pule	1 494 359	1 814 533	-	-	-	-
070. Karangn	1 844	1 623	755	684	-	-
071. Suruh	514	248	-	530	-	-
080. Gandusari	15 500	-	-	-	-	-
090. Durenan	14 000	1 000	-	-	-	-
100. Pogalan	118	155	-	-	-	-
110. Trenggalek	75 000	9 800	2 725	2 500	-	-
120. Tugu	4 000	17 500	150	405	-	-
130. Bendungan	288 000	400 000	-	28 000	-	-
<b>Kabupaten Trenggalek</b>	<b>2 192 875</b>	<b>2 340 009</b>	<b>329 703</b>	<b>197 404</b>	<b>-</b>	<b>-</b>

Lanjutan Tabel/Continued Table 5.1.6

Kecamatan Subdistrict	Kencur East Indian Galangal		Kunyit Turmeric		Laos/Lengkuas Galanga	
	2021	2022	2021	2022	2021	2022
(1)	(8)	(9)	(10)	(11)	(12)	(13)
010. Panggul	76 000	60 350	43 000	26 520	161 000	95 200
020. Munjungan	12 500	51 300	1 450	15 000	-	3 600
030. Watulimo	34 500	6 800	310 000	80 000	140 000	32 000
040. Kampak	20 700	4 400	10 200	8 400	83 200	24 300
050. Dongko	6 926	2 630	41 595	29 270	22 963	17 730
060. Pule	5 561	7 795	780 898	885 455	52 351	28 107
070. Karang	1 118	612	4 056	3 493	587	770
071. Suruh	209	171	2 019	257	275	202
080. Gandusari	1 150	-	16 000	-	7 500	-
090. Durenan	4 000	250	80 000	5 400	15 000	2 600
100. Pogalan	700	120	9 000	1 600	200	130
110. Trenggalek	35 000	26 812	37 500	23 500	36 000	12 550
120. Tugu	4 450	11 020	25 700	18 910	22 500	16 760
130. Bendungan	1 640	1 350	185 000	220 000	6 650	3 250
<b>Kabupaten Trenggalek</b>	<b>204 454</b>	<b>173 610</b>	<b>1 546 418</b>	<b>1 317 805</b>	<b>548 226</b>	<b>237 199</b>

Lanjutan Tabel/Continued Table 5.1.6

Kecamatan Subdistrict	Lempuyang <i>Zingiber Aromaticum</i>		Lidah Buaya <i>Aloevera</i>		Mahkota Dewa <i>Phaleria Macrocarpa</i>	
	2021	2022	2021	2022	2021	2022
(1)	(14)	(15)	(16)	(17)	(18)	(19)
010. Panggul	134 000	85 750	-	-	-	-
020. Munjungan	-	2 520	-	-	-	-
030. Watulimo	42 000	12 200	-	-	-	-
040. Kampak	2 400	2 800	-	-	-	-
050. Dongko	-	-	-	-	-	-
060. Pule	44 700	10 892	-	-	-	-
070. Karang	-	-	85	-	-	-
071. Suruh	115	125	125	169	-	-
080. Gandusari	5 750	-	-	-	-	-
090. Durenan	2 500	-	750	800	-	-
100. Pogalan	1 850	1 000	-	-	-	-
110. Trenggalek	20 000	-	-	-	-	-
120. Tugu	2 150	2 321	-	-	-	-
130. Bendungan	7 565	5 500	-	-	-	-
<b>Kabupaten Trenggalek</b>	<b>263 030</b>	<b>123 108</b>	<b>960</b>	<b>969</b>	<b>-</b>	<b>-</b>

Lanjutan Tabel/Continued Table 5.1.6

Kecamatan Subdistrict	Mengkudu/Pace Indian Mulberry		Sambiloto King of Bitter		Temuireng Black Turmeric	
	2021	2022	2021	2022	2021	2022
(1)	(20)	(21)	(22)	(23)	(24)	(25)
010. Panggul	-	-	-	-	36 000	15 950
020. Munjungan	1 100	1 996	-	-	-	3 300
030. Watulimo	-	5 500	-	-	-	-
040. Kampak	790	1 130	60	210	-	-
050. Dongko	-	-	-	-	-	-
060. Pule	38	31	-	-	70 000	14 213
070. Karangan	-	-	-	-	-	-
071. Suruh	59 216	54 012	-	-	362	207
080. Gandusari	-	-	-	-	750	1 000
090. Durenan	3 200	3 600	-	-	400	-
100. Pogalan	780	679	-	-	583	-
110. Trenggalek	-	-	425	225	500	-
120. Tugu	410	800	-	-	1 850	2 670
130. Bendungan	-	150	-	-	2 320	1 050
<b>Kabupaten Trenggalek</b>	<b>65 534</b>	<b>67 898</b>	<b>485</b>	<b>435</b>	<b>112 765</b>	<b>38 390</b>

Lanjutan Tabel/Continued Table 5.1.6

Kecamatan Subdistrict	Temukunci Chinese Keys		Temulawak Java Turmeric	
	2021	2022	2021	2022
(1)	(26)	(27)	(28)	(29)
010. Panggul	44 000	50 660	195 000	102 100
020. Munjungan	-	-	-	7 500
030. Watulimo	-	-	61 500	15 000
040. Kampak	3 650	-	13 100	4 900
050. Dongko	10 623	6 492	24 370	25 000
060. Pule	-	-	895 000	386 600
070. Karang	59	27	226	483
071. Suruh	116	157	322	127
080. Gandusari	1 270	1 055	65	3 200
090. Durenan	400	-	13 000	-
100. Pogalan	775	130	750	-
110. Trenggalek	1 100	40	2 000	1 700
120. Tugu	2 750	3 200	2 850	6 469
130. Bendungan	-	-	4 100	15 000
<b>Kabupaten Trenggalek</b>	<b>64 743</b>	<b>61 761</b>	<b>1 212 283</b>	<b>568 079</b>

Lanjutan Tabel/*Continued Table* 5.1.6

Kecamatan Subdistrict	Jeruk Nipis Lime		Serai Lemongrass	
	2021	2022	2021	2022
(1)	(30)	(31)	(32)	(33)
010. Panggul	-	-	-	-
020. Munjungan	4 000	18 400	-	-
030. Watulimo	-	82 500	-	-
040. Kampak	-	-	-	1 500
050. Dongko	1 325	630	10 215	44 400
060. Pule	-	-	-	-
070. Karang	625	1 325	-	-
071. Suruh	-	150	-	-
080. Gandusari	500	811	6 100	4 700
090. Durenan	8 750	9 375	24 600	75 000
100. Pogalan	-	690	-	600
110. Trenggalek	-	40 000	600	-
120. Tugu	2 500	8 000	1 800	5 400
130. Bendungan	-	8 000	-	-
<b>Kabupaten Trenggalek</b>	<b>17 700</b>	<b>169 881</b>	<b>43 315</b>	<b>131 600</b>

Sumber/Source: BPS, Statistik Pertanian Hortikultura SPH-SBS/BPS-Statistics Indonesia, Agricultural Statistic for Horticulture SPH-SBS

**Tabel** 5.1.7 **Luas Panen Tanaman Biofarmaka Menurut Jenis Tanaman di Kabupaten Trenggalek (m<sup>2</sup>), 2019–2022**  
**Harvested Area of Medicinal Plants by Kind of Plant in Trenggalek Regency (m<sup>2</sup>), 2019–2022**

Jenis Tanaman Kind of Plants	2019	2020	2021	2022
(1)	(2)	(3)	(4)	(5)
Jahe/Ginger	1 273 049	1 336 984	2 038 552	1 341 184
Kapulaga/Java Cardamom	20 157	497 480	546 515	292 523
Keji Beling/Verbenaceae	10	4 030	-	-
Kencur/East Indian Galangal	136 984	117 249	172 022	130 210
Kunyit/Turmeric	1 131 888	1 318 753	1 375 951	814 866
Laos/Lengkuas/Galanga	196 442	253 366	312 898	95 568
Lempuyang/Zingiber Aromaticum	161 762	165 500	211 468	72 677
Lidah Buaya/Aloevera	24	1 148	161	130
Mahkota Dewa/Phaleria Macrocarpa	-	-	-	-
Mengkudu/Pace/Indian Mulberry	29 116	25 027	20 508	32 408
Sambiloto/King of Bitter	6	200	130	150
Temuireng/Black Turmeric	44 790	49 013	56 572	35 617
Temukunci/Chinese Keys	58 030	35 956	42 552	47 545
Temulawak/Java Turmeric	748 648	778 956	847 959	220 462
Jeruk Nipis/Lime	-	-	1 655	20 579
Serai/Lemongrass	-	-	11 400	17 200

Catatan/Note: <sup>1</sup> Satuan luas panen dalam pohon/The unit of harvested area are tree

Sumber/Source: BPS, Statistik Pertanian Hortikultura SPH-TBF/BPS-Statistics Indonesia, Agricultural Statistic for Horticulture SPH-TBF



**Tabel 5.1.8** **Produksi Tanaman Biofarmaka Menurut Jenis Tanaman di Kabupaten Trenggalek (kg), 2019–2022**  
**Production of Medicinal Plants by Kind of Plant in Trenggalek Regency (kg), 2019–2022**

Jenis Tanaman Kind of Plants	2019	2020	2021	2022
(1)	(2)	(3)	(4)	(5)
Jahe/Ginger	2 359 921	1 360 108	2 192 875	2 340 009
Kapulaga/Java Cardamom	24 290	160 894	329 703	197 404
Keji Beling/Verbenaceae	22	2 812	...	...
Kencur/East Indian Galangal	189 772	71 533	204 454	173 610
Kunyit/Turmeric	3 203 438	2 075 823	1 546 418	1 317 805
Laos/Lengkuas/Galanga	655 293	458 305	548 226	237 199
Lempuyang/Zingiber Aromaticum	344 979	202 631	263 030	123 108
Lidah Buaya/Aloevera	182	2 519	960	969
Mahkota Dewa/Phaleria Macrocarpa	-	-	-	-
Mengkudu/Pace/Indian Mulberry	72 784	104 922	65 534	67 898
Sambiloto/King of Bitter	15	255	485	435
Temuireng/Black Turmeric	100 554	92 611	112 765	38 390
Temukunci/Chinese Keys	114 532	68 145	64 743	61 761
Temulawak/Java Turmeric	2 001 447	1 567 796	1 212 283	568 079
Jeruk Nipis/Lime	-	-	17 700	169 881
Serai/Lemongrass	-	-	43 315	131 600

Sumber/Source: BPS, Statistik Pertanian Hortikultura SPH-TBF/BPS-Statistics Indonesia, Agricultural Statistic for Horticulture SPH-TBF

**Tabel 5.1.9** Luas Panen Tanaman Hias Menurut Kecamatan dan Jenis Tanaman di Kabupaten Trenggalek (m<sup>2</sup>), 2021 dan 2022  
**Table 5.1.9** Harvested Area of Ornamental Plants by Subdistrict and Kind of Plant in Trenggalek Regency (m<sup>2</sup>), 2021 and 2022

Kecamatan Subdistrict	Anthurium Bunga Flamingo Lily Flower		Mawar Rose		Melati Jasmine	
	2021	2022	2021	2022	2021	2022
(1)	(2)	(3)	(4)	(5)	(6)	(7)
010. Panggul	-	-	-	-	-	-
020. Munjungan	-	-	-	-	-	-
030. Watulimo	-	-	-	-	-	-
040. Kampak	-	-	-	-	-	-
050. Dongko	-	7	48	141	-	-
060. Pule	-	-	-	-	-	-
070. Karangan	-	-	-	-	-	-
071. Suruh	48	80	77	107	17	57
080. Gandusari	-	-	-	-	-	-
090. Durenan	20	100	100	300	65	65
100. Pogalan	-	-	-	-	-	-
110. Trenggalek	-	-	-	30	-	-
120. Tugu	-	-	-	-	-	-
130. Bendungan	-	-	-	-	-	-
<b>Kabupaten Trenggalek</b>	<b>68</b>	<b>187</b>	<b>225</b>	<b>578</b>	<b>82</b>	<b>122</b>

Lanjutan Tabel/*Continued Table* 5.1.9

Kecamatan Subdistrict	Pakis <i>Leather Leaf Fern</i>		Palem/ <i>Palm</i> (pohon/ <i>tree</i> )		Pedang-Pedangan <i>Sansevieria</i>	
	2021	2022	2021	2022	2021	2022
(1)	(8)	(9)	(10)	(11)	(12)	(13)
010. Panggul	-	-	-	-	-	-
020. Munjungan	-	-	-	-	-	-
030. Watulimo	-	-	-	-	-	-
040. Kampak	-	-	-	-	-	-
050. Dongko	-	-	-	-	-	-
060. Pule	-	-	-	-	-	-
070. Karang	-	-	-	-	-	-
071. Suruh	34	47	14	20	24	33
080. Gandusari	-	-	-	-	-	-
090. Durenan	-	-	-	-	100	200
100. Pogalan	-	-	-	-	-	-
110. Trenggalek	-	-	-	-	-	80
120. Tugu	-	-	-	-	-	-
130. Bendungan	-	-	-	-	-	-
<b>Kabupaten Trenggalek</b>	<b>34</b>	<b>47</b>	<b>14</b>	<b>20</b>	<b>124</b>	<b>313</b>

Lanjutan Tabel/*Continued Table* 5.1.9

Kecamatan Subdistrict	Philodendron <i>Philodendron</i>		Pisang-Pisangan <i>Heliconia</i>		Sedap Malam <i>Tuberose</i>	
	2021	2022	2021	2022	2021	2022
(1)	(14)	(15)	(16)	(17)	(18)	(19)
010. Panggul	-	-	-	-	-	-
020. Munjungan	-	-	-	-	-	-
030. Watulimo	-	-	-	-	-	-
040. Kampak	-	-	-	-	-	-
050. Dongko	-	-	-	-	2	3
060. Pule	-	-	-	-	-	-
070. Karangany	-	-	-	-	-	-
071. Suruh	24	35	32	48	38	70
080. Gandusari	-	-	-	-	-	-
090. Durenan	-	-	-	-	-	-
100. Pogalan	-	-	-	-	-	-
110. Trenggalek	-	-	-	-	-	-
120. Tugu	-	-	-	-	-	-
130. Bendungan	-	-	-	-	-	-
<b>Kabupaten Trenggalek</b>	<b>24</b>	<b>35</b>	<b>32</b>	<b>48</b>	<b>40</b>	<b>73</b>

Lanjutan Tabel/*Continued Table* 5.1.9

Kecamatan Subdistrict	Soka <i>Ixora</i>		Sri Rejeki <i>Aglaonema</i>		Anggrek Potong <i>Cut Orchid</i>	
	2021	2022	2021	2022	2021	2022
(1)	(20)	(21)	(22)	(23)	(24)	(25)
010. Panggul	-	-	-	-	-	-
020. Munjungan	-	-	-	-	-	-
030. Watulimo	-	-	-	-	-	-
040. Kampak	-	-	-	-	-	-
050. Dongko	-	-	18	18	-	-
060. Pule	-	-	-	-	-	-
070. Karanganyan	-	-	-	-	-	-
071. Suruh	15	29	62	60	67	126
080. Gandusari	-	-	-	-	-	-
090. Durenan	-	-	-	350	100	354
100. Pogalan	-	-	-	-	-	-
110. Trenggalek	-	-	-	50	-	4
120. Tugu	-	-	-	-	-	-
130. Bendungan	-	-	-	-	-	-
<b>Kabupaten Trenggalek</b>	<b>15</b>	<b>29</b>	<b>80</b>	<b>478</b>	<b>167</b>	<b>484</b>

Lanjutan Tabel/Continued Table 5.1.9

Kecamatan Subdistrict	Angrek Pot Orchid Potted Orchid		Bugenvil		Puring Croton	
	2021	2022	2021	2022	2021	2022
(1)	(26)	(27)	(28)	(29)	(30)	(31)
010. Panggul	-	-	-	-	-	-
020. Munjungan	-	-	-	-	-	-
030. Watulimo	-	-	-	-	-	-
040. Kampak	-	-	-	-	-	-
050. Dongko	119	709	5	-	75	72
060. Pule	-	-	-	-	-	-
070. Karangan	-	-	-	-	-	-
071. Suruh	23	45	-	-	10	61
080. Gandusari	-	-	-	-	-	-
090. Durenan	-	-	-	-	-	-
100. Pogalan	-	-	-	-	-	-
110. Trenggalek	-	103	-	-	-	-
120. Tugu	-	-	-	-	-	-
130. Bendungan	-	-	-	-	-	-
<b>Kabupaten Trenggalek</b>	<b>142</b>	<b>857</b>	<b>5</b>	<b>-</b>	<b>85</b>	<b>133</b>

Sumber/Source: BPS, Statistik Pertanian Hortikultura SPH-TH/BPS-Statistics Indonesia, Agricultural Statistik for Horticulture SPH-TH

**Tabel**  
**Table** 5.1.10

**Produksi Tanaman Hias Menurut Kecamatan dan Jenis Tanaman di Kabupaten Trenggalek (tangkai), 2021 dan 2022\***  
*Production of Ornamental Plants by Subdistrict and Kind of Plant in Trenggalek Regency (stalks), 2021 and 2022*

Kecamatan Subdistrict	Anthurium Bunga Flamingo Lily Flower		Mawar Rose		Melati Jasmine	
	2021	2022	2021	2022	2021	2022
(1)	(2)	(3)	(4)	(5)	(6)	(7)
010. Panggul	-	-	-	-	-	-
020. Munjungan	-	-	-	-	-	-
030. Watulimo	-	-	-	-	-	-
040. Kampak	-	-	-	-	-	-
050. Dongko	-	7	125	141	-	-
060. Pule	-	-	-	-	-	-
070. Karang	-	-	-	-	-	-
071. Suruh	117	142	181	189	29	119
080. Gandusari	-	-	-	-	-	-
090. Durenan	20	100	1 850	850	20	138
100. Pogalan	-	-	-	-	-	-
110. Trenggalek	-	-	-	50	-	-
120. Tugu	-	-	-	-	-	-
130. Bendungan	-	-	-	-	-	-
<b>Kabupaten Trenggalek</b>	<b>137</b>	<b>249</b>	<b>2 156</b>	<b>1 230</b>	<b>49</b>	<b>257</b>

Lanjutan Tabel/Continued Table 5.1.10

Kecamatan Subdistrict	Pakis Leather Leaf Fern		Palem/Palm (pohon/tree)		Pedang-Pedangan Sansevieria	
	2021	2022	2021	2022	2021	2022
(1)	(8)	(9)	(10)	(11)	(12)	(13)
010. Panggul	-	-	-	-	-	-
020. Munjungan	-	-	-	-	-	-
030. Watulimo	-	-	-	-	-	-
040. Kampak	-	-	-	-	-	-
050. Dongko	-	-	-	-	-	-
060. Pule	-	-	-	-	-	-
070. Karang	-	-	-	-	-	-
071. Suruh	80	99	14	30	24	33
080. Gandusari	-	-	-	-	-	-
090. Durenan	-	-	-	-	550	200
100. Pogalan	-	-	-	-	-	-
110. Trenggalek	-	-	-	-	-	80
120. Tugu	-	-	-	-	-	-
130. Bendungan	-	-	-	-	-	-
<b>Kabupaten Trenggalek</b>	<b>80</b>	<b>99</b>	<b>14</b>	<b>30</b>	<b>574</b>	<b>313</b>



Lanjutan Tabel/*Continued Table* 5.1.10

Kecamatan Subdistrict	Philodendron <i>Philodendron</i>		Pisang-Pisangan <i>Heliconia</i>		Sedap Malam <i>Tuberose</i>	
	2021	2022	2021	2022	2021	2022
(1)	(14)	(15)	(16)	(17)	(18)	(19)
010. Panggul	-	-	-	-	-	-
020. Munjungan	-	-	-	-	-	-
030. Watulimo	-	-	-	-	-	-
040. Kampak	-	-	-	-	-	-
050. Dongko	-	-	-	-	4	93
060. Pule	-	-	-	-	-	-
070. Karang	-	-	-	-	-	-
071. Suruh	50	80	76	109	64	89
080. Gandusari	-	-	-	-	-	-
090. Durenan	-	-	-	-	-	-
100. Pogalan	-	-	-	-	-	-
110. Trenggalek	-	-	-	-	-	-
120. Tugu	-	-	-	-	-	-
130. Bendungan	-	-	-	-	-	-
<b>Kabupaten Trenggalek</b>	<b>50</b>	<b>80</b>	<b>76</b>	<b>109</b>	<b>68</b>	<b>182</b>

Lanjutan Tabel/Continued Table 5.1.0

Kecamatan Subdistrict	Soka <i>Ixora</i>		Sri Rejeki <i>Aglaonema</i>		Anggrek Potong <i>Cut Orchid</i>	
	2021	2022	2021	2022	2021	2022
(1)	(20)	(21)	(22)	(23)	(24)	(25)
010. Panggul	-	-	-	-	-	-
020. Munjungan	-	-	-	-	-	-
030. Watulimo	-	-	-	-	-	-
040. Kampak	-	-	-	-	-	-
050. Dongko	-	-	62	18	-	-
060. Pule	-	-	-	-	-	-
070. Karang	-	-	-	-	-	-
071. Suruh	25	29	73	60	146	248
080. Gandusari	-	-	-	-	-	-
090. Durenan	-	-	-	650	800	1 804
100. Pogalan	-	-	-	-	-	-
110. Trenggalek	-	-	-	50	-	30
120. Tugu	-	-	-	-	-	-
130. Bendungan	-	-	-	-	-	-
<b>Kabupaten Trenggalek</b>	<b>25</b>	<b>29</b>	<b>135</b>	<b>778</b>	<b>946</b>	<b>2 082</b>

Lanjutan Tabel/*Continued Table* 5.1.10

Kecamatan Subdistrict	Anggrek Pot Orchid Potted Orchid		Bugenvil		Puring Croton	
	2021	2022	2021	2022	2021	2022
(1)	(26)	(27)	(28)	(29)	(30)	(31)
010. Panggul	-	-	-	-	-	-
020. Munjungan	-	-	-	-	-	-
030. Watulimo	-	-	-	-	-	-
040. Kampak	-	-	-	-	-	-
050. Dongko	1 007	709	5	-	95	72
060. Pule	-	-	-	-	-	-
070. Karang	-	-	-	-	-	-
071. Suruh	23	45	-	-	10	61
080. Gandusari	-	-	-	-	-	-
090. Durenan	-	-	-	-	-	-
100. Pogalan	-	-	-	-	-	-
110. Trenggalek	-	143	-	-	-	-
120. Tugu	-	-	-	-	-	-
130. Bendungan	-	-	-	-	-	-
<b>Kabupaten Trenggalek</b>	<b>1 030</b>	<b>897</b>	<b>5</b>	<b>-</b>	<b>105</b>	<b>133</b>

Sumber/*Source*: BPS, Statistik Pertanian Hortikultura SPH-TH/*BPS-Statistics Indonesia, Agricultural Statistik for Horticulture SPH-TH*

**Tabel** 5.1.11 **Luas Panen Tanaman Hias Menurut Jenis Tanaman di Kabupaten Trenggalek (m<sup>2</sup>), 2019–2022**  
**Table** 5.1.11 **Harvested Area of Ornamental Plants by Kind of Plant in Trenggalek Regency (m<sup>2</sup>), 2019–2022**

Jenis Tanaman Kind of Plants	2019	2020	2021	2022
(1)	(2)	(3)	(4)	(5)
Anthurium Bunga/ <i>Flamingo Lily Flower</i>	-	4	68	187
Mawar/ <i>Rose</i>	2	32	225	578
Melati/ <i>Jasmine</i>	-	3	82	122
Pakis/ <i>Leather Leaf Fern</i>	-	7	34	47
Palem/ <i>Palm</i>	-	15	14	20
Pedang-Pedangan/ <i>Sansevieria</i>	-	20	124	313
Philodendron/ <i>Philodendron</i>	-	2	24	35
Pisang-Pisangan/ <i>Heliconia</i>	-	5	32	48
Sedap Malam/ <i>Tuberose</i>	-	3	40	73
Soka/ <i>Ixora</i>	-	9	15	29
Sri Rejeki/ <i>Aglaonema</i>	-	14	80	478
Anggrek Pot/ <i>Potted Orchid</i>	-	-	142	857
Anggrek Potong/ <i>Cut Orchid</i>	-	-	167	484
Bugenvil/ <i>Bugenvil</i>	-	-	5	-
Puring/ <i>Croton</i>	-	-	85	133

Sumber/Source: BPS, Statistik Pertanian Hortikultura SPH-TH/BPS-Statistics Indonesia, *Agricultural Statistik for Horticulture SPH-TH*

**Tabel**  
**Table** 5.1.12

**Produksi Tanaman Hias Menurut Jenis Tanaman di  
Kabupaten Trenggalek (tangkai), 2019–2022**  
*Production of Ornamental Plants by Kind of Plant n  
Trenggalek Regency (stalks), 2019–2022*

Jenis Tanaman Kind of Plants	2019	2020	2021	2022
(1)	(2)	(3)	(4)	(5)
Anthurium Bunga/ <i>Flamingo Lily Flower</i> <sup>3</sup>	-	14	137	249
Mawar/ <i>Rose</i> <sup>3</sup>	6	68	2 156	1 230
Melati/ <i>Jasmine</i> <sup>2</sup>	-	13	49	257
Pakis/ <i>Leather Leaf Fern</i> <sup>1</sup>	-	26	80	99
Palem/ <i>Palm</i> <sup>1</sup>	-	25	14	30
Pedang-Pedangan/ <i>Sansevieria</i> <sup>1</sup>	-	60	574	-
Philodendron/ <i>Philodendron</i> <sup>1</sup>	-	12	50	80
Pisang-Pisangan/ <i>Heliconia</i> <sup>3</sup>	-	15	76	109
Sedap Malam/ <i>Tuberose</i> <sup>3</sup>	-	22	68	182
Soka/ <i>Ixora</i> <sup>1</sup>	-	34	25	29
Sri Rejeki/ <i>Aglaonema</i> <sup>1</sup>	-	42	135	778
Anggrek Pot/ <i>Potted Orchid</i> <sup>1</sup>	-	-	1 030	-
Anggrek Potong/ <i>Cut Orchid</i> <sup>3</sup>	-	-	946	313
Bugenvil/ <i>Bugenvil</i> <sup>1</sup>	-	-	5	897
Puring/ <i>Croton</i> <sup>1</sup>	-	-	105	2 082

Catatan/Note: <sup>1</sup> Satuan produksi dalam pohon/*The unit of production are tree*

<sup>2</sup> Satuan produksi dalam kg/*The unit of production are kg*

<sup>3</sup> Satuan produksi dalam tangkai/*The unit of production are stalks*

Sumber/Source: BPS, Statistik Pertanian Hortikultura SPH-TH/BPS-Statistics Indonesia, *Agricultural Statistik for Horticulture SPH-TH*

**Tabel**  
**Table** 5.1.13

**Produksi Buah-buahan Menurut Kecamatan dan Jenis Tanaman di Kabupaten Trenggalek (kuintal), 2021 dan 2022**

***Production of Fruits by Subdistrict and Kind of Plant in Trenggalek Regency (kuintal), 2021 and 2022<sup>x</sup>***

Kecamatan Subdistrict	Alpukat Avocado		Anggur Grape		Apel Apple	
	2021	2022	2021	2022	2021	2022
(1)	(2)	(3)	(4)	(5)	(6)	(7)
010. Panggul	264	318	-	-	-	-
020. Munjungan	1 743	1 134	-	-	-	-
030. Watulimo	22 460	12 453	-	-	-	-
040. Kampak	1 221	1 428	-	-	-	-
050. Dongko	781	826	-	-	-	-
060. Pule	164	834	-	-	-	-
070. Karang	293	85	-	-	-	-
071. Suruh	5 460	3 545	-	-	-	-
080. Gandusari	481	546	-	-	-	-
090. Durenan	590	620	-	-	-	-
100. Pogalan	397	55	-	-	-	-
110. Trenggalek	1 475	1 880	-	-	-	-
120. Tugu	1 381	1 284	41	55	-	-
130. Bendungan	2 873	35 074	-	-	-	-
<b>Kabupaten Trenggalek</b>	<b>39 584</b>	<b>60 083</b>	<b>41</b>	<b>55</b>	<b>-</b>	<b>-</b>

Lanjutan Tabel/*Continued Table* 5.1.13

Kecamatan Subdistrict	Belimbing Star Fruit		Duku/Langsar/ Kokosan Duku		Durian Durian	
	2021	2022	2021	2022	2021	2022
(1)	(8)	(9)	(10)	(11)	(12)	(13)
010. Panggul	104	42	-	-	12 300	23 950
020. Munjungan	201	391	135	130	3 508	3 500
030. Watulimo	386	32	1 524	554	156 052	51 640
040. Kampak	404	44	-	-	3 354	2 510
050. Dongko	97	75	-	9	1 594	586
060. Pule	188	127	17	-	-	2 290
070. Karang	44	87	-	-	-	4
071. Suruh	354	915	-	-	107	26
080. Gandusari	46	225	7	-	-	412
090. Durenan	585	615	-	-	1 590	1 200
100. Pogalan	87	67	-	-	25	28
110. Trenggalek	22	22	22	-	-	724
120. Tugu	1 401	4 819	-	6	163	7 800
130. Bendungan	168	305	-	-	-	6 482
<b>Kabupaten Trenggalek</b>	<b>4 087</b>	<b>7 765</b>	<b>1 705</b>	<b>699</b>	<b>178 693</b>	<b>101 152</b>

Lanjutan Tabel/*Continued Table* 5.1.13

Kecamatan Subdistrict	Jambu Air Water Apple		Jambu Biji Guava		Jengkol Jengkol	
	2021	2022	2021	2022	2021	2022
(1)	(14)	(15)	(16)	(17)	(18)	(19)
010. Panggul	2 338	2 667	332	336	-	-
020. Munjungan	52	102	43	54	16	64
030. Watulimo	1 968	353	285	2 292	13 368	7 337
040. Kampak	21	60	121	85	52	-
050. Dongko	39	12	43	40	124	102
060. Pule	43	90	169	181	-	-
070. Karang	30	37	51	24	-	-
071. Suruh	50	59	13	17	-	-
080. Gandusari	45	88	26	13	-	-
090. Durenan	42	122	95	160	-	6
100. Pogalan	83	21	25	270	-	-
110. Trenggalek	40	142	84	2 684	-	-
120. Tugu	435	560	282	303	-	-
130. Bendungan	-	28	83	-	-	-
<b>Kabupaten Trenggalek</b>	<b>5 185</b>	<b>4 340</b>	<b>1 652</b>	<b>6 459</b>	<b>13 560</b>	<b>7 509</b>



Lanjutan Tabel/*Continued Table* 5.1.13

Kecamatan Subdistrict	Jeruk Besar Pomelo		Jeruk Siam/Kepron Orange/Tangerine		Mangga Mango	
	2021	2022	2021	2022	2021	2022
(1)	(20)	(21)	(22)	(23)	(24)	(25)
010. Panggul	200	-	-	-	1 540	1 478
020. Munjungan	-	-	14	42	490	273
030. Watulimo	1 120	49	2 782	82	41 062	1 653
040. Kampak	7	-	-	-	2 272	821
050. Dongko	59	48	23	94	55	-
060. Pule	-	-	111	137	1 712	146
070. Karang	-	-	17	63	-	354
071. Suruh	8	3	-	-	11 560	12 955
080. Gandusari	-	-	-	-	1 235	526
090. Durenan	78	208	-	-	5 015	10 900
100. Pogalan	-	-	-	-	9 800	3 065
110. Trenggalek	-	-	-	-	1 855	404
120. Tugu	2	-	71	40	37 745	3 800
130. Bendungan	-	-	840	405	519	702
<b>Kabupaten Trenggalek</b>	<b>1 474</b>	<b>308</b>	<b>3 859</b>	<b>863</b>	<b>114 860</b>	<b>37 077</b>

Lanjutan Tabel/*Continued Table* 5.1.13

Kecamatan Subdistrict	Manggis Mangosteen		Melinjo Gnetum/Melinjo		Nangka/Cempedak Jackfruit	
	2021	2022	2021	2022	2021	2022
(1)	(26)	(27)	(28)	(29)	(30)	(31)
010. Panggul	161	124	-	-	821	1 359
020. Munjungan	750	1 165	72	267	460	69
030. Watulimo	25 486	79 829	1 303	469	18 546	493
040. Kampak	3 900	513	31	-	1 498	3 101
050. Dongko	125	-	701	-	1 176	479
060. Pule	160	602	15	-	1 087	2 371
070. Karangan	-	-	130	79	857	261
071. Suruh	-	-	6 628	2 445	862	1 072
080. Gandusari	-	58	542	421	761	191
090. Durenan	-	-	150	236	1 461	2 620
100. Pogalan	-	-	25	-	-	-
110. Trenggalek	-	-	211	92	311	360
120. Tugu	10	12	5 034	4 970	785	794
130. Bendungan	-	7 637	-	-	648	5 881
<b>Kabupaten Trenggalek</b>	<b>30 592</b>	<b>89 940</b>	<b>14 842</b>	<b>8 979</b>	<b>29 273</b>	<b>19 051</b>

Lanjutan Tabel/*Continued Table* 5.1.13

Kecamatan Subdistrict	Nanas Pineapple		Pepaya Papaya		Petai Twisted Cluster Bean	
	2021	2022	2021	2022	2021	2022
(1)	(32)	(33)	(34)	(35)	(36)	(37)
010. Panggul	-	-	-	-	81	229
020. Munjungan	49	7	573	114	136	680
030. Watulimo	-	-	-	64	20 397	9 384
040. Kampak	-	-	1 233	650	44	-
050. Dongko	-	-	436	275	1 250	837
060. Pule	-	-	104	342	296	2 089
070. Karang	-	-	743	332	56	22
071. Suruh	35	1	1 494	1 439	4 858	1 642
080. Gandusari	-	-	373	10	153	148
090. Durenan	49	148	290	736	53	203
100. Pogalan	-	-	1 604	2 227	29	-
110. Trenggalek	-	-	1 465	1 290	28	40
120. Tugu	-	-	5 310	1 314	7 691	7 650
130. Bendungan	-	-	1 030	1 755	807	3 446
<b>Kabupaten Trenggalek</b>	<b>133</b>	<b>155</b>	<b>14 656</b>	<b>10 549</b>	<b>35 878</b>	<b>26 370</b>

Lanjutan Tabel/*Continued Table* 5.1.13

Kecamatan Subdistrict	Pisang Banana		Rambutan Rambutan		Salak Snakefruit	
	2021	2022	2021	2022	2021	2022
(1)	(38)	(39)	(40)	(41)	(42)	(43)
010. Panggul	24 012	25 315	1 337	3 947	-	-
020. Munjungan	6 573	8 477	99	132	64	346
030. Watulimo	52 649	28 914	19 704	3 844	37 607	9 808
040. Kampak	40 740	8 975	428	740	2 615	1 768
050. Dongko	17 667	9 548	101	3	7 055	445
060. Pule	2 045	2 644	17	291	40	-
070. Karang	2 016	3 426	103	144	8	-
071. Suruh	7 174	75 613	873	902	3 982	2 174
080. Gandusari	7 518	6 058	28	50	1 225	133
090. Durenan	12 900	14 500	230	2 117	72	160
100. Pogalan	20 601	9 066	32	540	-	15
110. Trenggalek	3 206	2 504	-	194	25	103
120. Tugu	49 500	55 912	1 713	1 720	1 380	251
130. Bendungan	5 711	24 542	81	-	182	841
<b>Kabupaten Trenggalek</b>	<b>252 312</b>	<b>275 494</b>	<b>24 746</b>	<b>14 624</b>	<b>54 255</b>	<b>16 044</b>

Lanjutan Tabel/*Continued Table* 5.1.13

Kecamatan Subdistrict	Sawo <i>Sapodilla/Sawo</i>		Sirsak <i>Soursop</i>		Sukun <i>Breadfruit</i>	
	2021	2022	2021	2022	2021	2022
(1)	(44)	(45)	(46)	(47)	(48)	(49)
010. Panggul	179	102	121	290	37	107
020. Munjungan	22	23	44	44	18	13
030. Watulimo	23	82	-	-	-	-
040. Kampak	183	207	56	-	161	70
050. Dongko	105	106	214	83	-	-
060. Pule	55	115	107	29	5	-
070. Karang	15	7	130	10	9	8
071. Suruh	32	31	272	544	360	671
080. Gandusari	24	105	27	100	4	14
090. Durenan	160	850	108	182	100	195
100. Pogalan	-	69	102	26	11	4
110. Trenggalek	7	20	30	80	78	76
120. Tugu	45	55	179	184	145	3 994
130. Bendungan	-	14	-	170	43	49
<b>Kabupaten Trenggalek</b>	<b>850</b>	<b>1 785</b>	<b>1 390</b>	<b>1 741</b>	<b>970</b>	<b>5 200</b>

Lanjutan Tabel/*Continued Table* 5.1.13

Kecamatan Subdistrict	Buah naga <i>Dragon fruit</i>		Lemon		Lengkeng <i>Dimocarpus Longan</i>	
	2021	2022	2021	2022	2021	2022
(1)	(50)	(51)	(52)	(53)	(54)	(55)
010. Panggul	-	-	-	-	-	-
020. Munjungan	88	120	-	-	11	26
030. Watulimo	-	-	12	19	7	53
040. Kampak	72	286	-	-	-	-
050. Dongko	2	28	3	6	-	3
060. Pule	32	546	-	-	-	-
070. Karangan	-	-	-	-	-	15
071. Suruh	-	-	-	-	-	-
080. Gandusari	-	-	-	-	-	-
090. Durenan	159	135	240	34	43	30
100. Pogalan	-	-	-	-	662	23
110. Trenggalek	-	11	-	1	3	8
120. Tugu	1	17	-	-	-	6
130. Bendungan	-	-	-	-	-	-
<b>Kabupaten Trenggalek</b>	<b>354</b>	<b>1 143</b>	<b>255</b>	<b>59</b>	<b>725</b>	<b>164</b>

Sumber/*Source*: BPS, Statistik Pertanian Hortikultura SPH-BST/*BPS-Statistics Indonesia, Agricultural Statistic for Horticulture SPH-BST*

**Tabel**  
**Table** 5.1.14**Produksi Buah-Buahan dan Sayuran Tahunan Menurut Jenis Tanaman di Kabupaten Trenggalek (kuintal), 2019–2022**  
*Production of Annual Fruits and Vegetables by Kind of Plant in Trenggalek Regency (quintal), 2019–2022*

Jenis Tanaman/Kind of Plants	2019	2020	2021	2022
(1)	(2)	(3)	(4)	(5)
<b>Buah–Buahan/Fruits:</b>	15 412	30 536	39 584	60 083
<i>Alpukat/ Avocado</i>	13	27	41	55
<i>Anggur/ Grape</i>	-	-	-	-
<i>Apel/ Apple</i>	3 673	3 500	4 087	7 765
<i>Belimbing/ Star Fruit</i>	2 279	1 014	1 705	699
<i>Duku/Langsar/Kokosan/ Duku</i>	175 952	109 004	178 693	101 152
<i>Durian/ Durian</i>	910	1 410	5 185	4 340
<i>Jambu Air/ Water Apple</i>	1 763	1 228	1 652	6 459
<i>Jambu Biji/ Guava</i>	8 289	3 332	13 560	7 509
<i>Jengkol/ Jengkol</i>	659	354	1 474	308
<i>Jeruk Besar/ Pomelo</i>	2 593	890	3 859	863
<i>Jeruk Siam/Kepron/ Orange/Tangerine</i>	131 614	75 442	114 860	37 077
<i>Mangga/ Mango</i>	25 190	28 283	30 592	89 940
<i>Manggis/ Mangosteen</i>	44 294	55 961	29 273	19 051
<i>Nangka/Cempedak/ Jackfruit</i>	126	51	133	155
<i>Nenas/ Pineapple</i>	11 025	11 725	14 656	10 549
<i>Pepaya/ Papaya</i>	426 043	275 966	252 312	275 494
<i>Pisang/ Banana</i>	-	-	-	-

Lanjutan Tabel/Continued Table 5.1.14

Jenis Tanaman/Kind of Plants	2019	2020	2021	2022 <sup>x</sup>
(1)	(2)	(3)	(4)	(5)
Rambutan/ Rambutan	4 217	2 108	24 746	14 624
Salak/ Snakefruit	51 525	34 675	54 255	16 044
Sawo/ Sapodilla/Sawo	1 610	1 204	850	1 785
Sirsak/ Soursop	2 606	1 738	1 390	1 741
Sukun/ Breadfruit	1 431	1 110	970	5 200
Buah Naga/ Hylocereus polyrhizus	-	-	354	1 143
Jeruk Lemon/ Lemon	-	-	255	59
Lengkeng/ Dimocarpus longan	-	-	725	164
<b>Sayuran/Vegetables:</b>				
Melinjo/Gnetum/Melinjo	9 948	8 992	14 842	8 979
Petai/Twisted Cluster Bean	35 225	24 795	35 878	26 370

Sumber/Source: BPS, Statistik Pertanian Hortikultura SPH-BST/BPS-Statistics Indonesia, Agricultural Statistic for Horticulture SPH-BST



## 5.2 PERKEBUNAN ESTATE CROPS

**Tabel 5.2.1** Luas Areal Tanaman Perkebunan Menurut Kecamatan dan Jenis Tanaman di Kabupaten Trenggalek (ha), 2021 dan 2022  
*Planted Area of Estate Crops by Subdistrict and Type of Crops in Trenggalek Regency (ha), 2021 and 2022*

Kecamatan Subdistrict	Kelapa Sawit/Oil Palm		Kelapa/Coconut	
	2021	2022	2021	2022
(1)	(2)	(3)	(4)	(5)
010. Panggul	-	-	1 716,06	1 715,05
020. Munjungan	-	-	853	857
030. Watulimo	-	-	1 241,45	1 241,45
040. Kampak	-	-	428	428
050. Dongko	-	-	1 019,59	1 019,59
060. Pule	-	-	474,25	474,25
070. Karang	-	-	496,14	459,15
071. Suruh	-	-	818,08	818,08
080. Gandusari	-	-	132,29	132,29
090. Durenan	-	-	118,43	116,43
100. Pogalan	-	-	48,96	48,96
110. Trenggalek	-	-	303	303
120. Tugu	-	-	968,16	968,16
130. Bendungan	-	-	601,5	601,5
<b>Kabupaten Trenggalek</b>	-	-	<b>9 218,91</b>	<b>9 182,91</b>

Lanjutan Tabel/Continued Table 5.2.1

Kecamatan Subdistrict	Karet/Rubber		Kopi/Coffee	
	2021	2022 <sup>x</sup>	2021	2022 <sup>x</sup>
(1)	(6)	(7)	(8)	(9)
010. Panggul	-	-	50,43	50,43
020. Munjungan	-	-	156,99	133,11
030. Watulimo	-	-	51,25	51,25
040. Kampak	-	-	41,73	41,7
050. Dongko	-	-	97,9	97,9
060. Pule	-	-	59,5	59,5
070. Karang	-	-	29,4	21,37
071. Suruh	-	-	2,12	2,12
080. Gandusari	-	-	8,2	11,2
090. Durenan	-	-	4,5	5
100. Pogalan	-	-	10,75	10,75
110. Trenggalek	-	-	5,5	5,5
120. Tugu	-	-	6,85	6,47
130. Bendungan	-	-	75,75	75,75
<b>Kabupaten Trenggalek</b>	-	-	<b>600,87</b>	<b>572,05</b>

Lanjutan Tabel/Continued Table 5.2.1

Kecamatan Subdistrict	Kakao/Cocoa		Tebu/Sugar cane	
	2021	2022 <sup>x</sup>	2021	2022 <sup>x</sup>
(1)	(10)	(11)	(12)	(13)
010. Panggul	108,25	108,25	-	-
020. Munjungan	29,00	29	-	-
030. Watulimo	143,84	143,84	11	9
040. Kampak	335,00	335	14	14
050. Dongko	232,70	232,7	7	7
060. Pule	590,70	590,95	51,25	51,25
070. Karang	468,67	432,1	50,42	41,13
071. Suruh	412,11	412,08	3	4
080. Gandusari	42,35	42,35	25	24
090. Durenan	160,42	158,5	34	34
100. Pogalan	64,67	64,67	9	7,5
110. Trenggalek	35,75	35,75	17	17
120. Tugu	395,82	395,82	55,7	56,22
130. Bendungan	290,25	290,25	-	-
<b>Kabupaten Trenggalek</b>	<b>3 309,53</b>	<b>3 271,26</b>	<b>277,37</b>	<b>265,10</b>

Lanjutan Tabel/*Continued Table* 5.2.1

Kecamatan Subdistrict	Teh/Tea		Tembakau/Tobacco	
	2021	2022	2021	2022
(1)	(14)	(15)	(16)	(17)
010. Panggul	-	-	21	20,8
020. Munjungan	-	-	1	0
030. Watulimo	-	-	-	-
040. Kampak	-	-	-	-
050. Dongko	-	-	-	-
060. Pule	-	-	-	-
070. Karang	-	-	36	23
071. Suruh	-	-	2	3
080. Gandusari	-	-	0,5	2
090. Durenan	-	-	-	-
100. Pogalan	-	-	-	-
110. Trenggalek	-	-	-	-
120. Tugu	-	-	8,56	10
130. Bendungan	-	-	-	-
<b>Kabupaten Trenggalek</b>	-	-	<b>69,06</b>	<b>58,80</b>

Sumber/*Source*: Dinas Pertanian dan Pangan Kabupaten Trenggalek/ *Agriculture and Food Service Of Trenggalek Regency*

**Tabel**  
**Table** 5.2.2

**Produksi Perkebunan Menurut Kecamatan dan Jenis Tanaman di Kabupaten Trenggalek (ton), 2021 dan 2022**  
**Production of Estates by Subdistrict and Type of Crops in Trenggalek Regency (ton), 2021 and 2022**

Kecamatan Subdistrict	Kelapa Sawit/Oil Palm		Kelapa/Coconut	
	2021	2022	2021	2022
(1)	(2)	(3)	(4)	(5)
010. Panggul	-	-	1 912,00	1 866,00
020. Munjungan	-	-	669,01	836,30
030. Watulimo	-	-	1 292,98	1 304,66
040. Kampak	-	-	259,28	273,62
050. Dongko	-	-	532,06	551,13
060. Pule	-	-	392,66	463,19
070. Karang	-	-	498,94	513,80
071. Suruh	-	-	555,89	569,01
080. Gandusari	-	-	63,10	69,98
090. Durenan	-	-	12,97	15,82
100. Pogalan	-	-	32,93	28,69
110. Trenggalek	-	-	319,75	188,30
120. Tugu	-	-	795,90	953,82
130. Bendungan	-	-	321,16	377,22
<b>Kabupaten Trenggalek</b>	-	-	<b>7 658,63</b>	<b>8 011,54</b>

Lanjutan Tabel/*Continued Table* 5.2.2

Kecamatan Subdistrict	Karet/Rubber		Kopi/Coffee	
	2021	2022	2021	2022
(1)	(6)	(7)	(8)	(9)
010. Panggul	-	-	33,20	27,6
020. Munjungan	-	-	71,52	74
030. Watulimo	-	-	37,74	38,695
040. Kampak	-	-	11,21	7,69
050. Dongko	-	-	3,76	6,51
060. Pule	-	-	81,30	64,076
070. Karang	-	-	10,52	9,63
071. Suruh	-	-	0,73	0,928
080. Gandusari	-	-	5,10	5,58
090. Durenan	-	-	0,63	1,8075
100. Pogalan	-	-	1,22	0,22
110. Trenggalek	-	-	1,00	1,58
120. Tugu	-	-	0,42	10,73
130. Bendungan	-	-	62,20	60,52
<b>Kabupaten Trenggalek</b>	-	-	<b>320,55</b>	<b>309,5665</b>

Lanjutan Tabel/*Continued Table* 5.2.2

Kecamatan Subdistrict	Kakao/Cocoa		Tebu/Sugar cane	
	2021	2022	2021	2022
(1)	(10)	(11)	(12)	(13)
010. Panggul	58,38	46,78	-	-
020. Munjungan	2,61	2,77	-	-
030. Watulimo	31,737	32,448	800	591,75
040. Kampak	76,83	100,71	1185	1012
050. Dongko	158,37	102,76	364	388,5
060. Pule	222,19	183,54	3433,75	3433,75
070. Karang	169,46	133,89	3833,92	3095,18
071. Suruh	146,65	69,95	175	252,85
080. Gandusari	14,133	14,461	1288	1766,8
090. Durenan	2,88	3,432	2480	2190
100. Pogalan	18,656	17,454	290	527,8
110. Trenggalek	13,771	14,63	850	1212
120. Tugu	168,84	282,43	3879	4234,31
130. Bendungan	56,86	61,65	-	-
<b>Kabupaten Trenggalek</b>	<b>1 141,37</b>	<b>1 066,91</b>	<b>18 578,67</b>	<b>18 704,94</b>

Lanjutan Tabel/*Continued Table* 5.2.2

Kecamatan Subdistrict	Teh/Tea		Tembakau/Tobacco	
	2021	2022	2021	2022
(1)	(14)	(15)	(16)	(17)
010. Panggul	-	-	20,00	16,77
020. Munjungan	-	-	0,97	0
030. Watulimo	-	-	-	-
040. Kampak	-	-	-	-
050. Dongko	-	-	-	-
060. Pule	-	-	-	-
070. Karang	-	-	47,00	33,48
071. Suruh	-	-	2,50	1,08
080. Gandusari	-	-	0,82	2,31
090. Durenan	-	-	-	-
100. Pogalan	-	-	-	-
110. Trenggalek	-	-	-	-
120. Tugu	-	-	8,30	11
130. Bendungan	-	-	-	-
<b>Kabupaten Trenggalek</b>	-	-	<b>79,59</b>	<b>64,64</b>

Sumber/*Source*: Dinas Pertanian dan Pangan Kabupaten Trenggalek/ *Agriculture and Food Service Of Trenggalek Regency*



**Tabel**  
**Table** 5.2.3

**Luas Areal Tanaman Perkebunan Rakyat Menurut Jenis Tanaman di Kabupaten Trenggalek (ha), 2018–2022**  
**Planted Area of Estate Crops by Type of Crops in Trenggalek Regency (ha), 2018–2022**

Jenis Tanaman <i>Kind of Plants</i>	2018	2019	2020	2021	2022 <sup>x</sup>
(1)	(2)	(3)	(4)	(5)	(6)
<b>Tanaman Tahunan</b> <b>Perennial Crops</b>					
Karet/ <i>Rubber</i>					
Kelapa/ <i>Coconut</i>					
Kelapa sawit/ <i>Oil palm</i>					
Kopi/ <i>Coffee</i>					
Kakao/ <i>Cocoa</i>					
Teh/ <i>Tea</i>					
Jambu mete/ <i>Cashew nut</i>					
Pala/ <i>Nutmeg</i>					
Lada/ <i>Pepper</i>					
<b>Tanaman Semusim</b> <b>Seasonal Crops</b>					
Tebu/ <i>Sugar cane</i>					
Tembakau/ <i>Tobacco</i>					
Nilam/ <i>Patchouli</i>					

Catatan/*Note*: ....

Sumber/*Source*: ....

**Tabel 5.2.4** **Produksi Perkebunan Rakyat Menurut Jenis Tanaman di Kabupaten Trenggalek (ton), 2018–2022**  
**Table 5.2.4** **Production of Estates by Type of Crops in Trenggalek Regency (ton), 2018–2022**

Jenis Tanaman Kind of Plants	2018	2019	2020	2021	2022 <sup>x</sup>
(1)	(2)	(3)	(4)	(5)	(6)
<b>Tanaman Tahunan</b> <b>Perennial Crops</b>	...	...		...	...
Karet/Rubber	...	...		...	...
Kelapa/Coconut	...	...		...	...
Kelapa sawit/Oil palm	...	...		...	...
Kopi/Coffee	...	...		...	...
Kakao/Cocoa	...	...		...	...
Teh/Tea	...	...		...	...
Jambu mete/Cashew nut	...	...		...	...
Pala/Nutmeg	...	...		...	...
Lada/Pepper	...	...		...	...
<b>Tanaman Semusim</b> <b>Seasonal Crops</b>	...	...		...	...
Tebu/Sugar cane	...	...		...	...
Tembakau/Tobacco	...	...		...	...
Nilam/Patchouli	...	...		...	...

Catatan/Note: ....

Sumber/Source: ....

### 5.3 KEHUTANAN FORESTRY

**Tabel** 5.3.1 **Luas Kawasan Hutan Rakyat Menurut Kecamatan di Kabupaten Trenggalek (hektar), 2022**  
*Area of Community Forest Areas by District in Trenggalek Regency (hectares), 2022*

Kecamatan Subdistrict	Luas Hutan Produksi (Ha)	Luas Hutan Lindung (Ha)	Jumlah Luas (Ha)
(1)	(2)	(3)	(4)
010. Panggul	5 902,10	525,50	6 427,60
020. Munjungan	2 880,00	7 183,60	10 063,60
030. Watulimo	5 318,60	5 826,60	11 145,20
040. Kampak	4 340,80	634,10	4 974,90
050. Dongko	5 806,20	1 468,40	7 274,60
060. Pule	3 609,90	238,80	3 848,70
070. Karangan	609,60	92,80	702,40
071. Suruh	2 163,50	15,60	2 179,10
080. Gandusari	1 760,80	3,10	1 763,90
090. Durenan	1 184,30	81,30	1 265,60
100. Pogalan	1 005,10	390,70	1 395,80
110. Trenggalek	2 152,40	74,90	2 227,30
120. Tugu	2 576,00	78,60	2 654,60
130. Bendungan	4 726,80	1 374,40	6 101,20
<b>Kabupaten Trenggalek 2022</b>	<b>44 036,1</b>	<b>17 988,4</b>	<b>62 024,5</b>
<b>2021</b>	<b>44 036,1</b>	<b>17 988,4</b>	<b>62 024,5</b>

Sumber/Source: Cabang Dinas Kehutanan Provinsi Jawa Timur/ Forestry Estate of Jawa Timur, Forest Administrator District in Trenggalek/ Forestry Services

**Tabel**  
**Table** 5.3.2

**Volume Kayu Hutan Menurut Bulan dan Jenis Tanaman  
di Kabupaten Trenggalek (m3), 2022**  
**Volume of Forest Wood by Month and Plant Type in  
Trenggalek Regency (m3), 2022**

<i>Bulan / Month</i>	<i>Volume/ Volume (M3)</i>					
	<i>Jati Teak</i>	<i>Mahoni Magogany</i>	<i>Sengon Sengon</i>	<i>Pinus</i>	<i>Sonokeling</i>	<i>Rimba Campur</i>
(1)	(2)	(3)	(4)	(5)	(6)	(7)
Januari	-	-	-	-	-	-
Februari	-	-	-	-	-	-
Maret	-	-	-	-	-	-
April	-	-	-	-	-	-
Mei	-	-	-	-	-	-
Juni	-	-	-	-	-	-
Juli	-	-	-	-	-	-
Agustus	-	-	-	-	-	-
September	-	-	-	-	-	-
Oktober	-	-	-	381,00	-	-
November	-	-	-	-	-	-
Desember	-	-	-	-	-	-
<b>Kabupaten Trenggalek</b>	-	-	-	<b>381,00</b>	-	-

Sumber/Source: Cabang Dinas Kehutanan Provinsi Jawa Timur/ Forestry Estate of Jawa Timur, Forest Administrator District in Trenggalek/ Forestry Services

**Tabel**  
**Table** 5.3.3**Produksi Kayu Hutan Menurut Jenis Produksi (m3) dan Kecamatan di Kabupaten Trenggalek, 2022**  
**Timber Production by Type of Product and Subdistrict (m3), in Trenggalek Regency 2022**

Kecamatan Subdistrict	Kayu Bulat Logs	Kayu Gergajian Sawn Timber	Kayu Lapis Playwood
(1)	(2)	(3)	(4)
010. Panggul	-	-	-
020. Munjungan	-	-	-
030. Watulimo	-	-	-
040. Kampak	-	-	-
050. Dongko	-	-	-
060. Pule	-	-	-
070. Karangan	381,00	-	-
071. Suruh	-	-	-
080. Gandusari	-	-	-
090. Durenan	-	-	-
100. Pogalan	-	-	-
110. Trenggalek	-	-	-
120. Tugu	-	-	-
130. Bendungan	-	-	-
<b>Kabupaten Trenggalek 2022</b>	<b>381,00</b>	<b>-</b>	<b>-</b>
<b>2021</b>	<b>131,56</b>	<b>-</b>	<b>-</b>

Sumber/Source: Cabang Dinas Kehutanan Provinsi Jawa Timur/ Forestry Estate of Jawa Timur, Forest Administrator District in Trenggalek/ Forestry Services

**Tabel**  
**Table** 5.3.4

**Produksi Kayu Hutan Menurut Jenis Produksi (m3) di Kabupaten Trenggalek, 2022**  
**Timber Production by Type of Product (m3) in Trenggalek Regency, 2022**

Bulan Month	Kayu Bulat Logs	Kayu Gergajian Sawn Timber	Kayu Lapis Playwood
(1)	(2)	(3)	(4)
Januari	-	-	-
Februari	-	-	-
Maret	-	-	-
April	-	-	-
Mei	-	-	-
Juni	-	-	-
Juli	-	-	-
Agustus	-	-	-
September	-	-	-
Oktober	381,00	-	-
November	-	-	-
Desember	-	-	-
<b>Kabupaten Trenggalek</b>	<b>381,00</b>	<b>-</b>	<b>-</b>

Sumber/Source: Cabang Dinas Kehutanan Provinsi Jawa Timur/ Forestry Estate of Jawa Timur, Forest Administrator District in Trenggalek/ Forestry Services

**Tabel**  
**Table** 5.3.5

**Nilai Produksi Tanaman Kehutanan di Kabupaten  
Treggalek, 2018-2022**  
*Values of Production Forestry Trees Commodities in  
Treggalek Regency, 2018-2022*

Bulan Month	Satuan Unit	Produksi/ Production				
		2018	2019	2020	2021	2022
(1)	(2)	(3)	(4)	(5)	(6)	(7)
<b>A. Kayu Pertukangan/Wood Carpentry</b>						
1. Jati	m <sup>3</sup>	13	-	-	-	-
2. Rimba	m <sup>3</sup>	2 093	2 148	139	131,560	381
3. Lain-lain	m <sup>3</sup>	19	11	-	-	-
<b>B. Kayu Bakar /Cordwood</b>						
1. Jati	sm	-	-	-	-	-
2. Rimba	sm	1	1	-	-	-
3. Lain-lain	sm	2	-	-	-	-
<b>C. Getah / Sap</b>						
1. Jati	ton	7 659	7 251	6 274	6164,900	6359,0 52
2. Rimba	ton	-	-	-	-	-
3. Lain-lain	ton	-	-	-	-	-

Sumber/Source: Perum Perhutani Jawa Timur, Kesatuan Pemangkuan Hutan (KPH) Treggalek/ Cabang Dinas Kehutanan Provinsi Jatim/Forestry Estate of Jawa Timur, Forest Administrator District in Treggalek/Forestry Services

**5.4 PETERNAKAN  
LIVESTOCK**

**Tabel 5.4.1 Populasi Ternak Menurut Kecamatan dan Jenis Ternak (ekor) di Kabupaten Trenggalek, 2021 dan 2022**  
*Table 5.4.1 Livestock Population by Subdistrict and Kind of Livestock (head) in Trenggalek Regency, 2021 and 2022*

Kecamatan Subdistrict	Sapi Perah/Dairy Cattle		Sapi Potong/Beef Cattle	
	2021	2022	2021	2022
(1)	(2)	(3)	(4)	(5)
010. Panggul	0	17	5 065	4 101
020. Munjungan	0	19	369	707
030. Watulimo	0	0	484	983
040. Kampak	0	0	1 654	1 930
050. Dongko	333	221	1 881	4 362
060. Pule	826	938	4 206	2 767
070. Karangany	0	0	3 526	4 410
071. Suruh	95	234	1 607	1 636
080. Gandusari	0	0	2 383	2 235
090. Durenan	0	0	2 595	2 098
100. Pogalan	0	0	2 226	2 185
110. Trenggalek	0	0	1 487	2 061
120. Tugu	0	0	4 301	4 175
130. Bendungan	5365	6067	7 056	5 187
<b>Kabupaten Trenggalek</b>	<b>6 619</b>	<b>7 496</b>	<b>38 840</b>	<b>38 837</b>



Lanjutan Tabel/*Continued Table* 5.4.1

Kecamatan Subdistrict	Kerbau/ Buffalo		Kuda/Horse	
	2021	2022	2021	2022
(1)	(6)	(7)	(8)	(9)
010. Panggul	75	14	0	0
020. Munjungan	24	48	0	1
030. Watulimo	38	24	0	0
040. Kampak	3	4	2	0
050. Dongko	9	3	0	0
060. Pule	7	0	0	0
070. Karang	0	0	7	4
071. Suruh	0	0	1	0
080. Gandusari	3	0	2	1
090. Durenan	3	0	1	0
100. Pogalan	0	0	1	1
110. Trenggalek	108	7	9	13
120. Tugu	7	0	5	1
130. Bendungan	25	0	0	0
<b>Kabupaten Trenggalek</b>	<b>302</b>	<b>100</b>	<b>28</b>	<b>21</b>

Lanjutan Tabel/*Continued Table 5.4.1*

Kecamatan Subdistrict	Kambing/Goat		Domba/Sheep		Babi/Pig	
	2021	2022	2021	2022	2021	2022
(1)	(10)	(11)	(12)	(13)	(14)	(15)
010. Panggul	35 875	68 549	1 439	1 130	-	-
020. Munjungan	18 189	65 287	1 479	10 279	-	-
030. Watulimo	27 740	6 123	1 044	67	-	-
040. Kampak	32 580	35 642	422	845	-	-
050. Dongko	70 143	72 841	99	795	-	-
060. Pule	145 184	41 327	543	798	-	-
070. Karang	8 614	24 181	955	368	-	-
071. Suruh	25 379	28 684	276	136	-	-
080. Gandusari	15 649	11 789	416	1 597	-	-
090. Durenan	10 833	7 743	508	626	-	-
100. Pogalan	0 999	3 571	1 819	1 342	-	-
110. Trenggalek	0 430	14 463	2 394	513	-	-
120. Tugu	8 442	26 833	843	1 109	-	-
130. Bendungan	32 482	23 240	611	425	-	-
<b>Kabupaten Trenggalek</b>	<b>432 539</b>	<b>430 273</b>	<b>12 848</b>	<b>20 030</b>	-	-

Sumber/*Source*: Dinas Peternakan Kabupaten Trenggalek/ *Animal Husbandry Department of Trenggalek Regency*

**Tabel**  
**Table** 5.4.2

**Populasi Unggas Menurut Kecamatan dan Jenis Unggas  
(ekor) di Kabupaten Trenggalek, 2021 dan 2022**  
*Poultry Population by Subdistrict and Kind of Poultry (head)  
in Trenggalek Regency, 2021 and 2022*

Kecamatan Subdistrict	Ayam Kampung/Native Chicken		Ayam Petelur/Layer	
	2021	2022	2021	2022
(1)	(2)	(3)	(4)	(5)
010. Panggul	5 206	233 778	113	1 543
020. Munjungan	1 361	92 715	2 758	4 498
030. Watulimo	89 336	42 639	9 930	2 087
040. Kampak	650	33 250	40 067	25 113
050. Dongko	165 808	82 177	248	3 229
060. Pule	343 322	63 418	4 889	11 142
070. Karanganyan	2 178	47 673	35 528	15 349
071. Suruh	75 773	23 240	77 672	16 774
080. Gandusari	155 007	74 560	13 256	8 344
090. Durenan	91 022	375 489	5 608	3 528
100. Pogalan	149 210	33 774	8 727	1 786
110. Trenggalek	69 648	66 770	5 532	10 124
120. Tugu	199 519	80 093	5 557	13 246
130. Bendungan	95 225	59 865	192	1 200
<b>Kabupaten Trenggalek</b>	<b>1443 265</b>	<b>1309 441</b>	<b>210 077</b>	<b>117 963</b>

Lanjutan Tabel/*Continued Table 5.4.2*

Kecamatan Subdistrict	Ayam Pedaging/Broiler		Itik/Duck	
	2021	2022	2021	2022
(1)	(6)	(7)	(8)	(9)
010. Panggul	1420	12 000	11 997	3 246
020. Munjungan	5712	6000	7 644	1 056
030. Watulimo	10756	132 000	3 225	3 653
040. Kampak	1 070 604	500 000	10 537	2 790
050. Dongko	7844	12 000	5 212	2 918
060. Pule	30 040	60 000	2 773	1 887
070. Karang	329 604	60 000	11 224	3 126
071. Suruh	6396	10 000	5 672	1 349
080. Gandusari	623 228	100 000	58 776	2 356
090. Durenan	54 220	10 000	134 409	15 777
100. Pogalan	19 672	80 000	30 045	4 767
110. Trenggalek	10 464	200	11 475	6 641
120. Tugu	24 312	120 000	12 147	4 054
130. Bendungan	0	0	1 599	525
<b>Kabupaten Trenggalek</b>	<b>2 194 272</b>	<b>1 102 200</b>	<b>3 06 735</b>	<b>54 145</b>

Sumber/*Source*: Dinas Peternakan Kabupaten Trenggalek/ *Animal Husbandry Department of Trenggalek Regency*

**Tabel**  
**Table** 5.4.3

**Jumlah Ternak yang Dipotong Menurut Jenis Ternak di Kabupaten Trenggalek (ekor), 2021 dan 2022**  
**Livestock Slaughtered by Kind of Livestock in Trenggalek Regency (head), 2021 and 2022**

Kecamatan Subdistrict	Pemotongan Tercatat Recorded Deductions			
	RPH Pemda 2021 Local Slaughterhouse for Pemda		RPH Pemda 2022 Local Slaughterhouse for Pemda	
	Jantan Male	Betina Female	Jantan Male	Betina Female
(1)	(2)	(3)	(4)	(5)
Sapi Potong/Beef Cattle	21	83	27	23
Sapi Perah/Dairy Cattle	-	-	-	-
Kerbau /Buffalo	-	-	-	-
Kuda/horse	-	-	-	-
Kambing /Goat	-	-	-	-
Domba/Sheep	-	-	-	-
Babi/Pig	-	-	-	-
Ayam Buras/Native Chicken	-	-	-	-
Ayam Petelur / Layer	-	-	-	-
Ayam Pedaging/Broiler	-	-	-	-
Itik /Duck	-	-	-	-
Itik Manila/Muscovy Duck	-	-	-	-
Kelinci/Rabbit	-	-	-	-
Burung Puyuh/Quail	-	-	-	-
Merpati / Dove	-	-	-	-

Lanjutan Tabel/Continued Table 5.4.3

Kecamatan Subdistrict	Pemotongan Tercatat Recorded Deductions			
	Luar RPH 2021 Outdoor Slaughterhouse		Luar RPH 2022 Outdoor Slaughterhouse	
	Jantan Male	Betina Female	Jantan Male	Betina Female
(1)	(6)	(7)	(8)	(9)
Sapi Potong/Beef Cattle	1 573	332	-	-
Sapi Perah/Dairy Cattle	1	3	-	-
Kerbau /Buffalo	-	-	-	-
Kuda/horse	-	-	-	-
Kambing /Goat	-	1 711	-	-
Domba/Sheep	-	293	-	-
Babi/Pig	-	-	-	-
Ayam Buras/Native Chicken	-	-	-	-
Ayam Petelur / Layer	-	-	-	-
Ayam Pedaging/Broiler	-	-	-	-
Itik /Duck	-	-	-	-
Itik Manila/Muscovy Duck	-	-	-	-
Kelinci/Rabbit	-	-	-	-
Burung Puyuh/Quail	-	-	-	-
Merpati / Dove	-	-	-	-

Lanjutan Tabel/Continued Table 5.4.3

Kecamatan Subdistrict	Pemotongan Tidak Tercatat 2022 Unrecorded Deductions 2022		Jumlah Total
	Jantan Male	Betina Female	
(1)	(10)	(11)	(12)
Sapi Potong/Beef Cattle	1 683	234	1 917
Sapi Perah/Dairy Cattle	-	-	-
Kerbau /Buffalo	15	15	30
Kuda/horse	-	-	-
Kambing /Goat	-	-	6 317
Domba/Sheep	-	-	5 637
Babi/Pig	-	-	-
Ayam Buras/Native Chicken	-	-	1 021 596
Ayam Petelur / Layer	-	-	34 197
Ayam Pedaging/Broiler	-	-	2 468 481
Itik /Duck	-	-	23 277
Itik Manila/Muscovy Duck	-	-	10 439
Kelinci/Rabbit	-	-	4 179
Burung Puyuh/Quail	-	-	95 658
Merpati / Dove	-	-	4 611

Sumber/Source: Dinas Peternakan Kabupaten Trenggalek/ Animal Husbandry Department of Trenggalek Regency

**Tabel**  
**Table** 5.4.4

**Produksi Daging Ternak Menurut Kecamatan dan Jenis Ternak (kg) di Kabupaten Trenggalek, 2021 dan 2022**  
**Meat Production by Subdistrict and Kind of Livestock (kg) in Trenggalek Regency, 2021 and 2022**

Kecamatan Subdistrict	Sapi Perah/Dairy Cattle		Sapi Potong/Beef Cattle	
	2021	2022	2021	2022
(1)	(2)	(3)	(4)	(5)
010. Panggul	-	-	124 395,60	124 495
020. Munjungan	-	-	92 429,40	4 708
030. Watulimo	-	-	66 410,40	66 510
040. Kampak	-	-	44 356,20	44 456
050. Dongko	8 600	-	52 781,40	52 881
060. Pule	21 200	-	42 126,00	42 226
070. Karanganyar	10 400	-	112 749,00	1 487
071. Suruh	16 400	-	40 143,60	0 248
080. Gandusari	-	-	57 489,60	57 589
090. Durenan	-	-	61 454,40	61 554
100. Pogalan	7 800	-	183 619,80	12 390
110. Trenggalek	18 200	-	183 372,00	20 500
120. Tugu	4 400	-	153 388,20	1 735
130. Bendungan	23 400	-	38 904,60	7 795
<b>Kabupaten Trenggalek</b>	<b>110 400</b>	<b>-</b>	<b>1 253 620,20</b>	<b>498 574,00</b>

Sumber/Source: Dinas Peternakan Kabupaten Trenggalek/ Animal Husbandry Department of Trenggalek Regency



**Tabel**  
**Table** 5.4.5

**Produksi Daging Unggas Menurut Kecamatan dan Jenis Unggas (kg) di Kabupaten Trenggalek, 2021 dan 2022**  
**Poultry Meat Production by Subdistrict and Kind of Poultry (kg) in Trenggalek Regency, 2021 dan 2022**

Kecamatan Subdistrict	Ayam Kampung/Native Chicken		Ayam Petelur/Layer	
	2021	2022	2021	2022
(1)	(2)	(3)	(4)	(5)
010. Panggul	106 713	79 713	117,7	59
020. Munjungan	63 950	62 950	1 235,3	618
030. Watulimo	79 064	78 064	4 746,5	2 373
040. Kampak	50 670	50 670	11 426,8	5 714
050. Dongko	112 667	83 660	28,6	220
060. Pule	179 362	153 362	898,7	450
070. Karanganyan	100 507	64 259	10 345,5	9 412
071. Suruh	45 433	44 433	21 840,5	9 921
080. Gandusari	82 634	81 634	6 124,8	3 063
090. Durenan	79 044	78 044	3 087,7	1 544
100. Pogalan	97 832	98 832	3 053,6	1 527
110. Trenggalek	52 375	51 375	2 992	1 496
120. Tugu	130 075	61 056	1 954,7	978
130. Bendungan	68 814	33 544	181,5	182
<b>Kabupaten Trenggalek</b>	<b>1 249 140</b>	<b>1 021 596</b>	<b>68 033,90</b>	<b>37 557,00</b>

Lanjutan Tabel/Continued Table 5.4.5

Kecamatan Subdistrict	Ayam Pedaging/Broiler		Itik/Duck	
	2021	2022	2021	2022
(1)	(6)	(7)	(8)	(9)
010. Panggul	1713,6	2468	5286,00	-
020. Munjungan	6890,4	6890	3149,00	-
030. Watulimo	12967,2	12967	1972,00	-
040. Kampak	1291219,2	1341219	5565,00	-
050. Dongko	9460,8	9461	1906,00	-
060. Pule	36230,4	41230	1293,00	-
070. Karangan	397519,2	397519	5466,00	-
071. Suruh	7718,4	12718	4291,00	-
080. Gandusari	751651,2	801651	19081,00	-
090. Durenan	65390,4	165390	44631,00	23277
100. Pogalan	23724	23724	11413,00	-
110. Trenggalek	12621,6	112622	4956,00	-
120. Tugu	29318,4	34318	5571,00	-
130. Bendungan	0	0	603,00	-
<b>Kabupaten Trenggalek</b>	<b>2 646 424,80</b>	<b>2 962 177,00</b>	<b>115 183,00</b>	<b>23 277,00</b>

Sumber/Source: Dinas Peternakan Kabupaten Trenggalek/ Animal Husbandry Department of Trenggalek Regency

**Tabel**  
**Table** 5.4.6**Produksi Telur Unggas dan Susu Sapi Menurut Kecamatan (ton) di Kabupaten Trenggalek, 2021 dan 2022**  
**Production of Poultry Eggs and Cow Milk by Subdistrict (ton) in Trenggalek Regency, 2021 dan 2022**

Kecamatan Subdistrict	Ayam Kampung/Native Chicken		Ayam Petelur/Layer	
	2021	2022	2021	2022
(1)	(2)	(3)	(4)	(5)
010. Panggul	19,68	12,79	1,35	0,22
020. Munjungan	11,10	32,75	29,20	75,89
030. Watulimo	51,34	4,79	105,80	61,11
040. Kampak	6,16	16,72	402,71	252,21
050. Dongko	89,58	33,12	2,41	21,12
060. Pule	176,20	29,41	60,02	95,54
070. Karanganyan	17,55	8,73	357,79	103,37
071. Suruh	39,92	3,12	779,05	123,00
080. Gandusari	79,86	16,77	140,95	17,32
090. Durenan	52,04	177,75	74,23	29,36
100. Pogalan	80,03	15,88	90,18	18,22
110. Trenggalek	38,39	25,31	72,67	99,17
120. Tugu	106,61	51,08	57,54	89,84
130. Bendungan	52,01	19,65	2,24	1,27
<b>Kabupaten Trenggalek</b>	<b>820,47</b>	<b>447,87</b>	<b>2176,14</b>	<b>987,63</b>

Lanjutan Tabel/*Continued Table* 5.4.6

Kecamatan Subdistrict	Ayam Pedaging/Broiler		Itik/Duck	
	2021	2022	2021	2022
(1)	(6)	(7)	(8)	(9)
010. Panggul	30,28	1,31	-	13,35
020. Munjungan	39,81	6,32	-	34,83
030. Watulimo	20,82	18,91	-	1,63
040. Kampak	65,15	17,26	-	6,02
050. Dongko	31,40	8,85	427	328,09
060. Pule	13,29	20,32	1 483	2638,31
070. Karang	50,11	15,66	-	51,10
071. Suruh	31,01	2,91	198	412,54
080. Gandusari	329,90	78,90	-	-
090. Durenan	824,80	93,50	-	-
100. Pogalan	175,16	61,15	-	-
110. Trenggalek	56,88	33,91	-	-
120. Tugu	75,38	31,58	-	-
130. Bendungan	7,65	0,84	10 698	5588,76
<b>Kabupaten Trenggalek</b>	<b>1 751,64</b>	<b>391,40</b>	<b>12 806,29</b>	<b>9074,62</b>

Sumber/*Source*: Dinas Peternakan Kabupaten Trenggalek/ *Animal Husbandry Department of Trenggalek Regency*

## 5.5 PERIKANAN FISHERY

**Tabel 5.5.1** **Produksi dan Nilai Produksi Perikanan Tangkap Menurut Kecamatan dan Jenis Penangkapan di Kabupaten Trenggalek 2022**  
*Production and Production Value of Fish Capture by Sub District and Type of Capture in Trenggalek Regency, 2022*

Kecamatan Subdistrict	Perikanan Tangkap di Laut <i>Marine Capture Fisheries</i>		Perikanan Perairan Umum Daratan <i>Inland Open Water Capture Fisheries</i>	
	Volume Volume (Ton)	Nilai Value (000 Rp)	Volume Volume (Ton)	Nilai Value (000 Rp)
(1)	(2)	(3)	(4)	(5)
010. Panggul	505,82	6.166.324	0,936	16.204,200
020. Munjungan	1.699,00	18.060.823	0,807	12.726,000
030. Watulimo	11.747,85	124.582.535	0,481	9.520,600
040. Kampak	-	-	2,945	51.794,700
050. Dongko	-	-	0,285	5.223,200
060. Pule	-	-	0,294	5.569,700
070. Karang	-	-	1,961	33.103,500
071. Suruh	-	-	0,749	12.169,900
080. Gandusari	-	-	3,091	51.745,600
090. Durenan	-	-	3,004	46.674,200
100. Pogalan	-	-	2,855	46.516,000
110. Trenggalek	-	-	3,179	51.049,500
120. Tugu	-	-	2,641	43.784,000
130. Bendungan	-	-	0,932	17.366,600
<b>Kabupaten Trenggalek</b>	<b>13.952,67</b>	<b>148.809.682</b>	<b>24,160</b>	<b>403.447,700</b>

Lanjutan Tabel/*Continued Table 5.5.1*

Kecamatan <i>Subdistrict</i>	Perikanan Tangka <i>Fish Capture</i>	
	Volume <i>Volume</i> (Ton)	Nilai <i>Value</i> (000 Rp)
(1)	(6)	(7)
010. Panggul	-	-
020. Munjungan	-	-
030. Watulimo	-	-
040. Kampak	-	-
050. Dongko	-	-
060. Pule	-	-
070. Karang	-	-
071. Suruh	-	-
080. Gandusari	-	-
090. Durenan	-	-
100. Pogalan	-	-
110. Trenggalek	-	-
120. Tugu	-	-
130. Bendungan	-	-
<b>Kabupaten Trenggalek</b>	-	-

Sumber/*Source*: Dinas Perikanan Kabupaten Trenggalek/*Fishery Services of Trenggalek Regency*

**Tabel**  
**Table** 5.5.2

**Produksi dan Nilai Produksi Perikanan Tangkap Laut Menurut Kecamatan dan Lokasi di Kabupaten Trenggalek, 2022**

***Production and Production Value of Marine Capture Fisheries by Sub District and Location in Trenggalek Regency, 2022***

Kecamatan Subdistrict	Cakalang Skipjack Tuna		Tongkol Eastern Little Tuna	
	Volume Volume (Ton)	Nilai Value (000 Rp)	Volume Volume (Ton)	Nilai Value (000 Rp)
(1)	(2)	(3)	(4)	(5)
010. Panggul	-	-	104,57	947 694,80
020. Munjungan	7,99	108 347,40	684,58	6 096 956,80
030. Watulimo	871,52	13 449 367,00	6 009,12	59 102 291,00
040. Kampak	-	-	-	-
050. Dongko	-	-	-	-
060. Pule	-	-	-	-
070. Karang	-	-	-	-
071. Suruh	-	-	-	-
080. Gandusari	-	-	-	-
090. Durenan	-	-	-	-
100. Pogalan	-	-	-	-
110. Trenggalek	-	-	-	-
120. Tugu	-	-	-	-
130. Bendungan	-	-	-	-
<b>Kabupaten Trenggalek</b>	<b>879,50</b>	<b>13 557 714,40</b>	<b>6 798,27</b>	<b>66 146 942,60</b>

Lanjutan Tabel/Continued Table 5.5.2

Kecamatan Subdistrict	Tuna Tuna		Udang Shrimp	
	Volume Volume (Ton)	Nilai Value (000 Rp)	Volume Volume (Ton)	Nilai Value (000 Rp)
(1)	(6)	(7)	(8)	(9)
010. Panggul	-	-	-	-
020. Munjungan	-	-	-	-
030. Watulimo	406,57	10 118 678,50	-	-
040. Kampak	-	-	-	-
050. Dongko	-	-	-	-
060. Pule	-	-	-	-
070. Karang	-	-	-	-
071. Suruh	-	-	-	-
080. Gandusari	-	-	-	-
090. Durenan	-	-	-	-
100. Pogalan	-	-	-	-
110. Trenggalek	-	-	-	-
120. Tugu	-	-	-	-
130. Bendungan	-	-	-	-
<b>Kabupaten Trenggalek</b>	<b>406,57</b>	<b>10 118 678,50</b>	<b>-</b>	<b>-</b>



Lanjutan Tabel/*Continued Table 5.5.2*

Kecamatan Subdistrict	Lobster Loobster		Lainnya Others	
	Volume Volume (Ton)	Nilai Value (000 Rp)	Volume Volume (Ton)	Nilai Value (000 Rp)
(1)	(10)	(11)	(12)	
010. Panggul	0,55	148 570,00	-	-
020. Munjungan	0,52	124 910,00	-	-
030. Watulimo	0,76	155 960,00	-	-
040. Kampak	-	-	-	-
050. Dongko	-	-	-	-
060. Pule	-	-	-	-
070. Karang	-	-	-	-
071. Suruh	-	-	-	-
080. Gandusari	-	-	-	-
090. Durenan	-	-	-	-
100. Pogalan	-	-	-	-
110. Trenggalek	-	-	-	-
120. Tugu	-	-	-	-
130. Bendungan	-	-	-	-
<b>Kabupaten Trenggalek</b>	<b>1,83</b>	<b>429 440,00</b>	<b>-</b>	<b>-</b>

Sumber/*Source*: Dinas Perikanan Kabupaten Trenggalek/ *Fishery Services of Trenggalek Regency*

**Tabel**  
**Table** 5.5.3

**Produksi dan Nilai Produksi Perikanan Budidaya Menurut Kecamatan dan Jenis Budidaya di Kabupaten Trenggalek, 2022**  
*Production and Production Value of Aquaculture by Subdistrict and Type of Culture in Trenggalek Regency, 2022*

Kecamatan Subdistrict	Jaring Apung Laut Marine Floating Net		Jaring Apung Tawar Freshwater Floating Net	
	Volume Volume (Ton)	Nilai Value (000 Rp)	Volume Volume (Ton)	Nilai Value (000 Rp)
(1)	(2)	(3)	(4)	(5)
010. Panggul	-	-	-	-
020. Munjungan	-	-	-	-
030. Watulimo	1,66	125 410,000	-	-
040. Kampak	-	-	-	-
050. Dongko	-	-	-	-
060. Pule	-	-	-	-
070. Karang	-	-	-	-
071. Suruh	-	-	-	-
080. Gandusari	-	-	-	-
090. Durenan	-	-	-	-
100. Pogalan	-	-	-	-
110. Trenggalek	-	-	-	-
120. Tugu	-	-	-	-
130. Bendungan	-	-	-	-
<b>Kabupaten Trenggalek</b>	<b>1,66</b>	<b>125 410,000</b>	<b>-</b>	<b>-</b>

Lanjutan Tabel/Continued Table 5.5.3

Kecamatan Subdistrict	Jaring Tancap Tawar Freshwater Pen Culture		Karamba Cage	
	Volume Volume (Ton)	Nilai Value (000 Rp)	Volume Volume (Ton)	Nilai Value (000 Rp)
(1)	(6)	(7)	(8)	(9)
010. Panggul	-	-	-	-
020. Munjungan	-	-	-	-
030. Watulimo	-	-	-	-
040. Kampak	-	-	-	-
050. Dongko	-	-	-	-
060. Pule	-	-	-	-
070. Karang	-	-	-	-
071. Suruh	-	-	-	-
080. Gandusari	-	-	-	-
090. Durenan	-	-	-	-
100. Pogalan	-	-	-	-
110. Trenggalek	-	-	-	-
120. Tugu	-	-	-	-
130. Bendungan	-	-	-	-
<b>Kabupaten Trenggalek</b>	-	-	-	-

Lanjutan Tabel/Continued Table 5.5.3

Kecamatan Subdistrict	Kolam Air Deras Running Freshwater Pond		Kolam Air Tenang Quiet Freshwater Pond	
	Volume Volume (Ton)	Nilai Value (000 Rp)	Volume Volume (Ton)	Nilai Value (000 Rp)
(1)	(10)	(11)	(12)	(13)
010. Panggul	-	-	26,52	602 389,500
020. Munjungan	-	-	-	-
030. Watulimo	-	-	136,54	2 598 482,500
040. Kampak	-	-	74,48	1 418 128,000
050. Dongko	-	-	10,98	188 785,500
060. Pule	-	-	14,33	248 714,000
070. Karangan	-	-	752,21	13 120 060,100
071. Suruh	-	-	11,51	199 344,000
080. Gandusari	-	-	574,12	9 766 775,000
090. Durenan	-	-	860,52	15 098 744,500
100. Pogalan	-	-	728,93	12 744 292,500
110. Trenggalek	-	-	300,64	5 563 024,000
120. Tugu	-	-	408,53	7 211 185,500
130. Bendungan	-	-	71,78	1 206 326,000
<b>Kabupaten Trenggalek</b>	-	-	<b>3 971,089</b>	<b>69 966 251,100</b>

Lanjutan Tabel/*Continued Table* 5.5.3

Kecamatan <i>Subdistrict</i>	Laut Lainnya <i>Other Marine Culture</i>		Minapadi Sawah <i>Rice Fish</i>	
	Volume <i>Volume</i> (Ton)	Nilai <i>Value</i> (000 Rp)	Volume <i>Volume</i> (Ton)	Nilai <i>Value</i> (000 Rp)
(1)	(14)	(15)	(16)	(17)
010. Panggul	-	-	-	-
020. Munjungan	-	-	-	-
030. Watulimo	-	-	-	-
040. Kampak	-	-	-	-
050. Dongko	-	-	-	-
060. Pule	-	-	-	-
070. Karang	-	-	-	-
071. Suruh	-	-	-	-
080. Gandusari	-	-	-	-
090. Durenan	-	-	-	-
100. Pogalan	-	-	-	-
110. Trenggalek	-	-	-	-
120. Tugu	-	-	-	-
130. Bendungan	-	-	-	-
<b>Kabupaten Trenggalek</b>	-	-	-	-

Lanjutan Tabel/Continued Table 5.5.3

Kecamatan Subdistrict	Rumput Laut Sea Weed		Tambak Intensif Intensive Brackishwater Pond	
	Volume Volume (Ton)	Nilai Value (000 Rp)	Volume Volume (Ton)	Nilai Value (000 Rp)
(1)	(18)	(19)	(20)	(21)
010. Panggul	-	-	-	-
020. Munjungan	-	-	-	-
030. Watulimo	-	-	-	-
040. Kampak	-	-	-	-
050. Dongko	-	-	-	-
060. Pule	-	-	-	-
070. Karang	-	-	-	-
071. Suruh	-	-	-	-
080. Gandusari	-	-	-	-
090. Durenan	-	-	-	-
100. Pogalan	-	-	-	-
110. Trenggalek	-	-	-	-
120. Tugu	-	-	-	-
130. Bendungan	-	-	-	-
<b>Kabupaten Trenggalek</b>	-	-	-	-

Lanjutan Tabel/Continued Table 5.5.3

Kecamatan Subdistrict	Tambak Sederhana Traditional Brackishwater Pond		Tambak Semi Intensif/Semi Intensive Brackishwater Pond	
	Volume Volume (Ton)	Nilai Value (000 Rp)	Volume Volume (Ton)	Nilai Value (000 Rp)
(1)	(22)	(23)	(24)	(25)
010. Panggul	-	-	145,60	10 686 705,00
020. Munjungan	-	-	121,85	8 943 930,00
030. Watulimo	-	-	430,55	31 609 000,00
040. Kampak	-	-	-	-
050. Dongko	-	-	-	-
060. Pule	-	-	-	-
070. Karang	-	-	-	-
071. Suruh	-	-	-	-
080. Gandusari	-	-	-	-
090. Durenan	-	-	-	-
100. Pogalan	-	-	-	-
110. Trenggalek	-	-	-	-
120. Tugu	-	-	-	-
130. Bendungan	-	-	-	-
<b>Kabupaten Trenggalek</b>	-	-	<b>698,004</b>	<b>51 239 635,000</b>

Lanjutan Tabel/*Continued Table 5.5.3*

Kecamatan Subdistrict	Jumlah Total	
	Volume Volume (Ton)	Nilai Value (000 Rp)
(1)	(26)	(27)
010. Panggul	172,13	11 289 094,50
020. Munjungan	121,85	8 943 930,00
030. Watulimo	568,75	34 332 892,50
040. Kampak	74,48	1 418 128,00
050. Dongko	10,98	188 785,50
060. Pule	14,33	248 714,00
070. Karang	752,21	13 120 060,10
071. Suruh	11,51	199 344,00
080. Gandusari	574,12	9 766 775,00
090. Durenan	860,52	15 098 744,50
100. Pogalan	728,93	12 744 292,50
110. Trenggalek	300,64	5 563 024,00
120. Tugu	408,53	7 211 185,50
130. Bendungan	71,78	1 206 326,00
<b>Kabupaten Trenggalek</b>	<b>4 670,752</b>	<b>121 331 296,10</b>

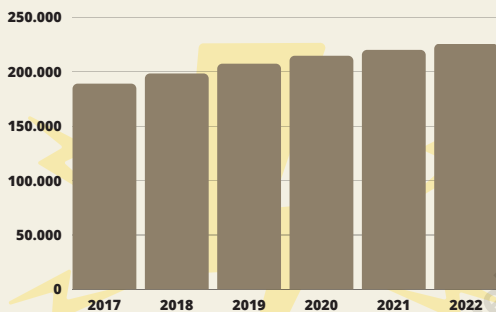
Sumber/*Source*: Dinas Perikanan Kabupaten Trenggalek/ *Fishery Services of Trenggalek Regency*



# INDUSTRI, PERTAMBANGAN, DAN ENERGI

## INDUSTRY, MINING, AND ENERGY

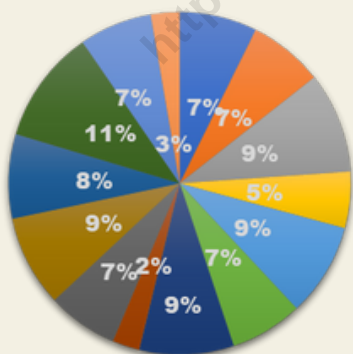
### JUMLAH PELANGGAN LISTRIK DARI TAHUN 2017-2022



Jumlah pelanggan listrik pada tahun 2022 berjumlah 225.637 pelanggan atau naik dibandingkan tahun 2021 yang berjumlah 219.941 pelanggan.

Sumber : PLN Distribusi Jatim Ranting Kabupaten Tranggalek

### PRESENTASE PELANGGAN LISTRIK PER KECAMATAN



- Panggul
- Munjungan
- Watulimo
- Kampak
- Dongko
- Pule
- Karang
- Suruh
- Gandusari
- Durenan
- Pogalan
- Trenggalek
- Tugu
- Bendungan

Produksi Listrik pada tahun 2022 sebesar 297.400.114 (KWh)

Produksi terjual pada tahun 2022 sebesar 262.955.102 (KWh)



**PENJELASAN TEKNIS**

1. Data Kebutuhan tenaga listrik di Kabupaten Trenggalek sebagian besar dari Perusahaan Listrik Negara (PLN).
2. Data Air Minum dikumpulkan oleh BPS melalui survei pada Perusahaan Daerah Air Minum yang dilakukan setiap tahun. Pelanggan adalah individu atau kelompok, baik rumah tangga, perusahaan atau institusi non profit yang membeli air bersih dari perusahaan air bersih. Air disalurkan adalah volume air dari perusahaan air bersih

**TECHNICAL NOTES**

1. *The data of electricity produced by PLN.*
2. *The data of drinking water from BPS based on survey in PDAM annually. Customers are individuals or groups, whether household, company or non-profit institutions that buy water supply from water supply establishment. Distributed water is the volume of water supply from water supply establishment*

<https://trenggalekkab.bps.go.id>

**ULASAN****DESCRIPTION**

Jumlah pelanggan listrik pada tahun 2021 berjumlah 219.941 pelanggan atau naik dibandingkan tahun 2020 yang berjumlah 214.544 pelanggan. Semua desa di Kabupaten Trenggalek telah terjangkau jaringan listrik.

Jumlah pelanggan PDAM pada tahun 2021 sebanyak 15.881 pelanggan, meningkat dibandingkan tahun 2020 yaitu 14.883 pelanggan. Sedangkan jumlah air yang disalurkan oleh PDAM Kabupaten Trenggalek juga meningkat dari 3,042 juta M3 di tahun 2020 menjadi 3,222 juta M3 di tahun 2021.

**Gambar** 6.1 **Luas Daerah menurut Kecamatan (%), 2022**  
**Figures** **Area of Subdistrict (%), 2022**



Gambar 6.1

Sumber/Source : ....

**Gambar** 6.2 ...  
**Figures** ...



Sumber/Source : ....

**Tabel**  
**Table 6.1**

**Daya Terpasang, Produksi, dan Distribusi Listrik PT. PLN (Persero) pada Cabang/Ranting PLN di Kabupaten Trenggalek, 2018-2022**  
***Installed Electricity Power, Production, and Distribution of PT. PLN (Persero) at PLN Branch by Subdistrict in Trenggalek Regency, 2022***

Kecamatan Subdistrict	Daya Terpasang Installed Electricity Power (KW)	Produksi Listrik Electricity Production (KWh)	Listrik Terjual Electricity Sold (KWh)	Dipakai Sendiri Own Used (KWh)	Susut/ Hilang Shrinkage/ Lost (KWh)
(1)	(2)	(3)	(4)	(5)	(6)
2018	159 808 390	235 233 640	20 902 657	0	28 103 145
2019	172 053 400	253 674 718	225 488 157	229 733	28 186 561
2020	183 688 450	276 190 709	258 533 124	196 914	21 411 885
2021	192 555 250	289 088 942	259 938 745	1 479 088	29 150 197
2022	202 634 950	297 400 114	262 955 102	2 991 157	34 064 230

Catatan/Note: ...

Sumber/Source: PLN Distribusi Jatim Ranting Kabupaten Trenggalek/ State Electricity Company of East Java Distribution, Sub Division Trenggalek Regency



**Tabel**  
**Table** 6.2**Jumlah Pelanggan Listrik Menurut Kecamatan di  
Kabupaten Trenggalek, 2022**  
**Number of Electricity Customers by Subdistrict in  
Trenggalek Regency, 2022**

Kecamatan Subdistrict	Trafo* Transformator	Pelanggan Customer
(1)	(2)	(3)
Panggul	67	16 542
Munjungan	73	15 926
Watulimo	136	21 455
Kampak	54	12 015
Dongko	84	19 872
Pule	89	15 455
Karangan	77	20 150
Suruh	50	5 821
Gandusari	58	15 074
Durenan	56	19 448
Pogalan	49	17 963
Trenggalek	46	24 253
Tugu	69	15 532
Bendungan	61	6 131
<b>Kabupaten Trenggalek</b>	<b>969</b>	<b>225 637</b>

Catatan/Note: ...

Sumber/Source: PLN Distribusi Jatim Ranting Kabupaten Trenggalek/ State Electricity Company of East Java Distribution, Sub Division Trenggalek Regency

**Tabel**  
**Table 6.3****Jumlah Pelanggan dan Air yang Disalurkan Menurut Kecamatan di Kabupaten Trenggalek, 2022**  
**Number of Customers and Distributed Water by Subdistrict in Trenggalek Regency, 2022**

Kecamatan Subdistrict	Pelanggan Number of Customers	Air Disalurkan Distributed Water (m <sup>3</sup> )	Nilai Value (Rp)
(1)	(2)	(3)	(4)
Sosial Umum (A1)/General Social	...	...	...
Sosial Khusus(A2)/Exclusive Social	...	...	...
Rumah Tangga A/Household	...	...	...
Rumah Tangga B/Household	...	...	...
Instansi Pemerintah/ Government Institution	...	...	...
Niaga Kecil C1/Trade	...	...	...
Niaga Besar C2/Trade	...	...	...
Industri Kecil /Industry	...	...	...
Industri Besar C4/Industry/ tangki	...	...	...
Khusus/Exclusive	...	...	...
<b>Kabupaten Trenggalek</b>	...	...	...

Catatan/Note: ...

Sumber/Source: Kantor PDAM Tirta Wening/ Tirta Wening Regional Water Company Office

**Tabel**  
**Table** 6.4**Jumlah Tenaga Kerja, Upah dan Biaya Bahan Air Bersih Per Bulan PDAM Kabupaten Trenggalek, 2022**  
**Number of Customer and Distributed Clean Water by Type of Customers in Trenggalek Regency, 2022**

<b>Bulan</b> <b>Month</b>	<b>Tenaga Kerja</b> <b>Labour</b>	<b>Upah Tenaga Kerja</b> <b>Labour Wages (Rp)</b>	<b>Biaya Bahan</b> <b>Material Cost (Rp)</b>
(1)	(2)	(3)	(4)
Januari	...	...	...
Februari	...	...	...
Maret	...	...	...
April	...	...	...
Mei	...	...	...
Juni	...	...	...
Juli	...	...	...
Agustus	...	...	...
September	...	...	...
Oktober	...	...	...
Nopember	...	...	...
Desember	...	...	...
<b>Kabupaten Trenggalek</b>			

Catatan/Note: ...

Sumber/Source: Kantor PDAM Tirta Wening/Tirta Wening Regional Water Company Office

**Tabel**  
**Table 6.5****Volume Air yang disalurkan, Pendapatan Penjualan Air Bersih per Triwulan PDAM Kabupaten Trenggalek, 2022**  
**Number of Customer and Distributed Clean Water by Type of Customers in Trenggalek Regency, 2022**

Triwulan Quarter	Volume Air Disalurkan Volume Water Distributed (m <sup>3</sup> )	Pendapatan Penjualan Air Bersih Water Revenue (Rp)
(1)	(2)	(3)
Triwulan 1 Quarter 1	...	...
Triwulan 2 Quarter 2	...	...
Triwulan 3 Quarter 3	...	...
Triwulan 4 Quarter 4	...	...
<b>Kabupaten Trenggalek</b>		

Catatan/Note: ...

Sumber/Source: Kantor PDAM Tirta Wening/ Tirta Wening Regional Water Company Office


## JUMLAH HOTEL DAN RUMAH MAKAN DI KABUPATEN TRENGGALEK 2022

*Number of Hotels and Restaurants  
in Trenggalek Regency 2022*

**13** HOTEL  
HOTELS

**124**  
RUMAH  
MAKAN  
RESTAURANTS

**HOTEL**





**PENJELASAN TEKNIS**

1. Data pariwisata diperoleh dari hasil pencatatan instansi terkait terutama Dinas Pariwisata dan Kebudayaan Kabupaten Tranggalek.
2. Akomodasi, ialah suatu usaha yang menggunakan suatu bangunan atau sebagian dari bangunan khusus disediakan, diman setiap orang dapat menginap dan memperoleh pelayanan serta fasilitas lainnya dengan pembayaran. Akomodasi dibedakan antara hotel dan akomodasi lainnya.
3. Hotel berbintang, yaitu hotel yang telah memenuhi persyaratan yang telah ditentukan seperti persyaratan fisik, bentuk pelayanan yang diberikan, kualifikasi tenaga kerja, jumlah kamar dan lainnya. Hotel tidak berbintang, yaitu hotel yang belum memenuhi persyaratan yang telah ditentukan.
4. Data Jumlah Rumah makan dan Pariwisata diperoleh dari Dinas Pariwisata, Lingkungan Hidup dan Pertambangan Energi.

**TECHNICAL NOTES**

1. *The data of tourism can be obtained from interrelated department, mainly from Tourism and Culture Service of Kabupaten Tranggalek Regency.*
2. *Accommodation is a business which uses a building or part of building specialized for people who want to stay and get some service to get money. Accommodation vs divided into hotel and the other accomodation.*
3. *Luxury hotel is a hotel which fulfill the requirement physical condition, the way to serve the quest, qualified worker, the number of rooms and etc. Non luxury hotel is a hotel which can't fulfill the requirement that has been stated.*
4. *The data of the number of Restourant and Tourism from Dinas Pariwisata, Lingkungan Hidup dan Pertambangan Energi.*

<https://trenggalekkab.bps.go.id>



**ULASAN****DESCRIPTION**

Kabupaten Trenggalek memiliki beberapa obyek wisata alam yang menarik untuk dikunjungi diantaranya Pantai Prigi dan Goa Lowo di Kecamatan Watulimo serta Pantai Pelang di Kecamatan Panggul. Juga terdapat jenis wisata buatan dan wisata alam lainnya.

Jumlah Hotel di Kabupaten Trenggalek sebanyak 14 hotel dan 122 rumah makan/restauran pada tahun 2021. Kecamatan Trenggalek memiliki jumlah hotel terbanyak diikuti Kecamatan Watulimo sebanyak 5 hotel dan 4 hotel. Sisanya berada di Kecamatan Panggul dan Munjungan. Untuk rumah makan/ restoran juga sebagian besar berada di Kecamatan Watulimo dan Trenggalek sebanyak 29 dan 30.

**Tabel**  
**Table** 7.1**Jumlah Rumah Makan/Restoran Menurut Kecamatan di  
Kabupaten Trenggalek, 2019–2022**  
**Number of Restaurants by Subdistrict in Trenggalek  
Regency, 2019–2022**

Kecamatan Subdistrict	2019	2020	2021	2022
(1)	(2)	(3)	(4)	(5)
Panggul	5	6	5	5
Munjungan	4	4	4	4
Watulimo	29	29	29	29
Kampak	6	6	6	6
Dongko	4	4	4	4
Pule	3	1	3	3
Karangan	7	7	7	7
Suruh	4	4	4	4
Gandusari	8	8	8	8
Durenan	7	7	7	7
Pogalan	6	6	6	6
Trenggalek	30	30	30	30
Tugu	5	5	5	5
Bendungan	4	4	4	4
<b>Kabupaten Trenggalek</b>	<b>122</b>	<b>121</b>	<b>122</b>	<b>122</b>

Catatan/Note: ...

Sumber/Source: Dinas Pariwisata dan Kebudayaan/Tourism and Culture Service Agency

**Tabel**  
**Table** 7.2

**Jumlah Hotel Menurut Kecamatan di Kabupaten  
Trenggalek, 2019–2022**  
*Number of Hotels by Subdistrict in Trenggalek Regency,  
2019–2022*

Kecamatan Subdistrict	2019	2020	2021	2022
(1)	(2)	(3)	(4)	(5)
Panggul	2	2	3	3
Munjungan	-	-	2	2
Watulimo	4	4	4	4
Kampak	-	-	-	-
Dongko	-	-	-	-
Pule	-	-	-	-
Karangan	-	-	-	-
Suruh	-	-	-	-
Gandusari	-	-	-	-
Durenan	-	-	-	-
Pogalan	-	-	-	-
Trenggalek	5	5	5	5
Tugu	-	-	-	-
Bendungan	-	-	-	-
<b>Kabupaten Trenggalek</b>	<b>11</b>	<b>11</b>	<b>14</b>	<b>14</b>

Catatan/Note: ...

Sumber/Source: Dinas Pariwisata dan Kebudayaan/Tourism and Culture Service Agency

**Tabel**  
**Table 7.3****Jumlah Hotel Menurut Kecamatan di Kabupaten  
Treggalek, 2019–2022**  
**Number of Hotels by Subdistrict in Treggalek Regency,  
2019–2022**

Kecamatan Subdistrict	2019	2020	2021	2022
(1)	(2)	(3)	(4)	(5)
Panggal	2	2	3	3
Munjungan	-	-	2	2
Watulimo	4	4	4	4
Kampak	-	-	-	-
Dongko	-	-	-	-
Pule	-	-	-	-
Karangan	-	-	-	-
Suruh	-	-	-	-
Gandusari	-	-	-	-
Durenan	-	-	-	-
Pogalan	-	-	-	-
Treggalek	5	5	5	5
Tugu	-	-	-	-
Bendungan	-	-	-	-
<b>Kabupaten Treggalek</b>	<b>11</b>	<b>11</b>	<b>14</b>	<b>14</b>

Catatan/Note: ...

Sumber/Source: Dinas Pariwisata dan Kebudayaan/Tourism and Culture Service Agency

# TRANSPORTASI & KOMUNIKASI

TRANSPORTATION & COMMUNICATION

## JUMLAH KENDARAAN WAJIB UJI PADA BALAI PENGUJIAN KENDARAAN BERMOTOR DI KABUPATEN TRENGGALEK 2022

NUMBER OF VEHICLES OBLIGATED TO TEST  
IN VEHICLE TESTER OFFICE IN TRENGGALEK REGENCY 2022

158

MOBIL PENUMPANG  
PASSENGER CARS



643

BUS  
BUSES



2.428

TRUK  
TRUCKS





**PENJELASAN TEKNIS**

1. Data pengangkutan dan komunikasi meliputi : Panjang jalan dan pos. Sumber data pengangkutan dan Pos berasal dari instansi terkait yang dikumpulkan oleh BPS Kabupaten Trenggalek.
2. Data panjang jalan dan kondisi jalan diperoleh dari Dinas Bina Marga Kabupaten Trenggalek
3. Data Jumlah Kantor Pos, Lalulintas benda-benda Pos dan Penerimaan dari benda-benda Pos didapat dari PT.Pos Indonesia Cabang Trenggalek.

**TECHNICAL NOTES**

1. *The data of Transportation and Communication are : The length of road and Pos. The source of data of transportation Pos from interrelated department which is gathered by BPS Trenggalek*
2. *The data of the length of road and the condition of road from Dinas Bina Marga Trenggalek.*
3. *The data of the number of post office, circulation of postal things, reception of postal things from PT Pos Indonesia.*

<https://trenggalekkab.bps.go.id>



**ULASAN**

Jalan merupakan salah satu prasarana transportasi yang sangat penting guna memperlancar kegiatan perekonomian, selain untuk memudahkan mobilitas penduduk dari satu daerah menuju daerah lainnya. Kelancaran arus perhubungan dapat mempercepat pencapaian sasaran-sasaran pembangunan di wilayah Kabupaten Trenggalek. Menurut jenis permukaan jalan, sebagian besar jalan sudah berupa aspal yaitu 797,97 km. Kondisi prasarana jalan di Kabupaten Trenggalek yang seluruhnya ada 931,23 Km, sebagian dalam kondisi rusak. Panjang jalan yang kondisinya baik tercatat sebanyak 61,51 persen, kondisi sedang 12,73 persen, kondisi rusak 2,19 persen, dan rusak berat 23,57 persen. Kondisi jalan ini perlu menjadi perhatian untuk pemerintah setempat.

Kendaraan bermotor didominasi oleh sepeda motor dengan jumlah 203.105 unit diikuti dengan mobil penumpang dengan jumlah 19.392 unit.

Kantor pos sebagai salah satu unit pembantu komunikasi tersebar di seluruh kecamatan dengan jumlah 1 unit kantor pos pembantu di masing-masing kecamatan.

**DESCRIPTION**

*Road is one of means of transportation which is very important to speed up all economic*

*activities, or to make easy for the society travel from one place to other. The acceleration of communication is one way to reach the target of development easily in Trenggalek Regency area. The roads in Trenggalek regency are mostly paved with 797,97 km in length. By Total length of road in Trenggalek Regency is 931,23 Km, any of them is in damage condition. The length of the road which is in good condition is 61,51 percent, middle condition 12,73 percent, slightly damaged road 2,19 percent, severely damaged road 23,57 percent. The condition of this road needs to be a concern for local authorities.*

*Motor vehicles dominated by motorcycles with a total of 203,105 units followed by passenger cars with a total of 19,392 units.*

*The post office as one of the communication assistance units is spread throughout the sub-district with the number of 1 unit of auxiliary post office in each sub-district.*

## 8.1 TRANSPORTASI TRANSPORTATION

**Tabel 8.1.1 Panjang Jalan<sup>1</sup> Menurut Tingkat Kewenangan Pemerintahan di Kabupaten Trenggalek (km), 2020–2022**  
**Table 8.1.1 Length of Roads<sup>1</sup> by Level of Government Authority in Trenggalek Regency (km), 2020–2022**

Tingkat Kewenangan Pemerintahan Level of Government Authority	2020	2021	2022
(1)	(2)	(3)	(4)
Negara <sup>2</sup> /State <sup>2</sup>	113,79	113,79	113,79
Provinsi/Province	-	-	-
Kabupaten/Kota Regency/Municipality	931,23	931,23	931,23
<b>Jumlah/Total</b>	<b>1 045,02</b>	<b>1 045,02</b>	<b>1 045,02</b>

Catatan/Note: <sup>1</sup> Data tidak termasuk panjang jalan tol/Excluding toll road

<sup>2</sup> Berdasarkan Keputusan Menteri Pekerjaan Umum dan Perumahan Rakyat No. 248/KPTS/M/2016/Based on Public Work and Public Housing Ministerial Decree No. 248/KPTS/M/2016

Sumber/Source: Dinas Pekerjaan Umum (PU) Bina Marga Kabupaten Trenggalek

**Tabel 8.1.2** Panjang Jalan Menurut Jenis Permukaan Jalan di Kabupaten Trenggalek (km), 2020–2022  
**Table** Length of Roads by Type of Road Surface in Trenggalek Regency (km), 2020–2022

Jenis Permukaan Jalan Type of Road Surface	2020	2021	2022
(1)	(2)	(3)	(4)
Aspal/Paved	797,97	797,97	797,97
Kerikil/Gravel	25,98	25,98	25,98
Tanah/Soil	2,61	2,61	2,61
Lainnya/Others	104,67	104,67	104,67
<b>Jumlah/Total</b>	<b>931,23</b>	<b>931,23</b>	<b>931,23</b>

Catatan/Note: ...

Sumber/Source: Dinas Pekerjaan Umum (PU) Bina Marga Kabupaten Trenggalek

**Tabel 8.1.3** Panjang Jalan Menurut Kondisi Jalan di Kabupaten Trenggalek (km), 2020–2022  
**Table 8.1.3** Length of Roads by Condition of Roads in Trenggalek Regency (km), 2020–2022

Kondisi Jalan Condition of Roads	2020	2021	2022
(1)	(2)	(3)	(4)
Baik/Good	572,80	572,80	572,80
Sedang/Moderate	118,55	118,55	118,55
Rusak/Damage	20,39	20,39	20,39
Rusak Berat/Severely Damage	219,49	219,49	219,49
<b>Jumlah/Total</b>	<b>931,23</b>	<b>931,23</b>	<b>931,23</b>

Catatan/Note: ...

Sumber/Source: Dinas Pekerjaan Umum (PU) Bina Marga Kabupaten Trenggalek

## 8.2 KOMUNIKASI COMMUNICATION

**Tabel 8.2.1** Jumlah Kantor Pos Pembantu Menurut Kecamatan di Kabupaten Trenggalek, 2019–2022  
*Number of Post Offices Subsidiaries by Subdistrict in Trenggalek Regency, 2019–2022*

Kecamatan Subdistrict	2019	2020	2021	2022
(1)	(2)	(3)	(4)	(5)
Panggul	1	1	1	1
Munjungan	1	1	1	1
Watulimo	1	1	1	1
Kampak	1	1	1	1
Dongko	1	1	1	1
Pule	1	1	1	1
Karangan	1	1	1	1
Suruh	1	1	1	1
Gandusari	1	1	1	1
Durenan	1	1	1	1
Pogalan	1	1	1	1
Trenggalek	1	1	1	1
Tugu	1	1	1	1
Bendungan	1	1	1	1
<b>Kabupaten Trenggalek</b>	<b>14</b>	<b>14</b>	<b>14</b>	<b>14</b>

Catatan/Note: ...

Sumber/Source: PT. Pos Indonesia Kantor Pos Trenggalek / Indonesian Post Ltd., Post Office of Trenggalek





**PENJELASAN TEKNIS****TECHNICAL NOTES**

- |   |   |
|---|---|
| <p>1. Data keuangan pemerintah Kabupaten Trenggalek dikumpulkan BPS melalui Bagian Keuangan Pemerintah Daerah Kabupaten Trenggalek dan UPT Dinas Pendapatan Pemerintah Provinsi Jawa Timur di Trenggalek</p>  | <p>1. <i>The data of the Financial condition in Trenggalek Regency from BPS by Financial Section of renggalek Regency and UPT Dinas Pendapatan Pemerintah Prov Jawa Timur in Trenggalek</i></p>   |
| <p>2. Data penerimaan Pajak Bumi dan Bangunan (PBB) diperoleh dari Dinas Pendapatan Kabupaten Trenggalek</p>  | <p>2. <i>The data of land an Building Taxes Revenues from Dinas Pendaptan of Trenggalek Regency</i></p>   |
| <p>3. Data Statistik Perbankan bersumber dari Bank-Bank yang berada di wilayah Kabupaten Trenggalek serta dari Perum Pegadaian</p>  | <p>3. <i>The Statistics data of banking from all banks in Trenggalek Regency and pown shop service.</i></p>   |
| <p>4. Koperasi, terdiri dari KUD dan non KUD. KUD adalah suatu organisasi ekonomi yang berwatak sosial dan merupakan wadah bagi pengembangan berbagai kegiatan ekonomi masyarakat pedesaan yang diselenggarakan oleh dan untuk masyarakat itu sendiri (Inpres No2 Th1978) Non KUD adalah suatu organisasi ekonomi rakyat yang berwatak sosial, beranggotakan orang-orang atau badan hukum koperasi yang merupakan tata susunan ekonomi berbagai usaha bersama berdasarkan azas kekeluargaan</p> | <p>4. <i>Cooperation, consist of KUD and non KUD KUD is social economic organization and It's a place for the development of all economic activities for villagers, which is done by villagers and for villagers (Inpres no 2 TH 1978) Non KUD is a social economic organization, Its member is people or legal cooperation which form economic management from different bussiness bases on family atmosphere principle.</i></p> |
| <p>5. Rata-rata Harga yang Diterima dan Dibayar Petani diperoleh</p>  | <p>5. <i>The Rate of prices received and paid by farmer from monthly calculation</i></p>  |



dari Pencatatan setiap bulan oleh BPS Kabupaten Trenggalek di sejumlah Kecamatan di wilayah Kabupaten Trenggalek.

*by BPS Trenggalek in all districts of Trenggalek Regency*

<https://trenggalekkab.bps.go.id>

**ULASAN**

**DESCRIPTION**

Jumlah Koperasi aktif di tahun 2021 sebanyak 401 unit, sedikit meningkat dibandingkan tahun 2020 yaitu sebanyak 386 unit. Koperasi terbanyak berada di Kecamatan Trenggalek dengan 71 unit. Sedangkan kecamatan dengan jumlah koperasi paling sedikit adalah Kecamatan Bendungan dengan 9 unit koperasi.

<https://trenggalekkab.bps.go.id>

**Tabel 9.1** Jumlah Koperasi Aktif Menurut Kecamatan di Kabupaten Trenggalek, 2019–2022  
**Number of Active Cooperative by Subdistrict in Trenggalek Regency, 2019–2022**

Kecamatan Subdistrict	2019	2020	2021	2022
(1)	(2)	(3)	(4)	(5)
Panggul	28	29	29	29
Munjungan	25	25	25	28
Watulimo	47	48	50	54
Kampak	13	16	16	17
Dongko	14	14	14	16
Pule	20	20	22	22
Karangan	35	37	38	39
Suruh	16	16	16	16
Gandusari	23	24	25	26
Durenan	25	28	29	31
Pogalan	28	31	31	31
Trenggalek	65	66	71	74
Tugu	22	23	26	27
Bendungan	9	9	9	10
<b>Kabupaten</b>	<b>370</b>	<b>386</b>	<b>401</b>	<b>420</b>

Catatan/Note: ...

Sumber/Source: Dinas Koperasi dan Usaha Mikro dan Perdagangan Kabupaten Trenggalek

**Tabel**  
**Table** 9.2**Jumlah Koperasi Menurut Jenis Koperasi dan Kecamatan di Kabupaten Trenggalek, 2022**  
**Number of Cooperative by Kind of Cooperative and Subdistrict in Trenggalek Regency, 2022**

Kecamatan Subdistrict	Jenis Koperasi/ Kind of Cooperative					Jumlah Total
	KUD	KPRI	KOPKAR	KOPPAS	Lainnya Other	
(1)	(2)	(3)	(4)	(5)	(6)	(7)
Panggal	...	...	...	...	...	...
Munjungan	...	...	...	...	...	...
Watulimo	...	...	...	...	...	...
Kampak	...	...	...	...	...	...
Dongko	...	...	...	...	...	...
Pule	...	...	...	...	...	...
Karangan	...	...	...	...	...	...
Suruh	...	...	...	...	...	...
Gandusari	...	...	...	...	...	...
Durenan	...	...	...	...	...	...
Pogalan	...	...	...	...	...	...
Trenggalek	...	...	...	...	...	...
Tugu	...	...	...	...	...	...
Bendungan	...	...	...	...	...	...
<b>Kabupaten</b>	...	...	...	...	...	...

Catatan/Note: ...

Sumber/Source: Dinas Koperasi dan Usaha Mikro dan Perdagangan Kabupaten Trenggalek

# PENGELUARAN PENDUDUK

POPULATION EXPENDITURE



10

## RATA-RATA PENGELUARAN PER KAPITA SEBULAN KABUPATEN TRENGGALEK 2022

*Monthly Average Expenditure per Capita (Rupiahs)  
in Trenggalek Regency 2022*



**Rp859.877,-**



## Persentase pengeluaran perkapita untuk non-makanan di Kabupaten Trenggalek 2022

*The percentage of expenditure per capita  
for non-food in Trenggalek Regency 2022*

**46,53%**

## Persentase pengeluaran perkapita untuk makanan di Kabupaten Trenggalek 2022

*The percentage of expenditure per capita  
for food in Trenggalek Regency 2022*

**53,47%**





**PENJELASAN TEKNIS**

1. Pengeluaran rata-rata per kapita adalah biaya yang dikeluarkan untuk konsumsi semua anggota rumah tangga selama sebulan baik yang berasal dari pembelian, pemberian maupun produksi sendiri dibagi dengan banyaknya anggota rumah tangga dalam rumah tangga tersebut.

**TECHNICAL NOTES**

1. *Per capita Average Expenditure is the cost spent for all household members consumption during the month, whether from purchasing, giving or own production, divided by the number of household members in the household.*

<https://trenggalekkab.bps.go.id>

**ULASAN**

Pengeluaran perkapita sebulan di Trenggalek tahun 2022 untuk bukan makanan adalah sebesar Rp400.113. Nilai ini meningkat dibandingkan pengeluaran bukan makanan di tahun 2021 yaitu Rp372.534. Sedangkan untuk pengeluaran bahan makanan, nilainya sedikit lebih besar dibandingkan dengan bukan makanan yaitu sebesar Rp459.764.

Persentase pengeluaran perkapita untuk makanan pada tahun 2022 sebesar 53,47 persen. Meningkat dibandingkan tahun 2021 sebesar 52,92 persen. Sedangkan persentase pengeluaran perkapita untuk non makanan pada tahun 2022 sebesar 46,53 persen, menurun dibandingkan tahun 2021 yaitu 47,08 persen.

**DESCRIPTION**

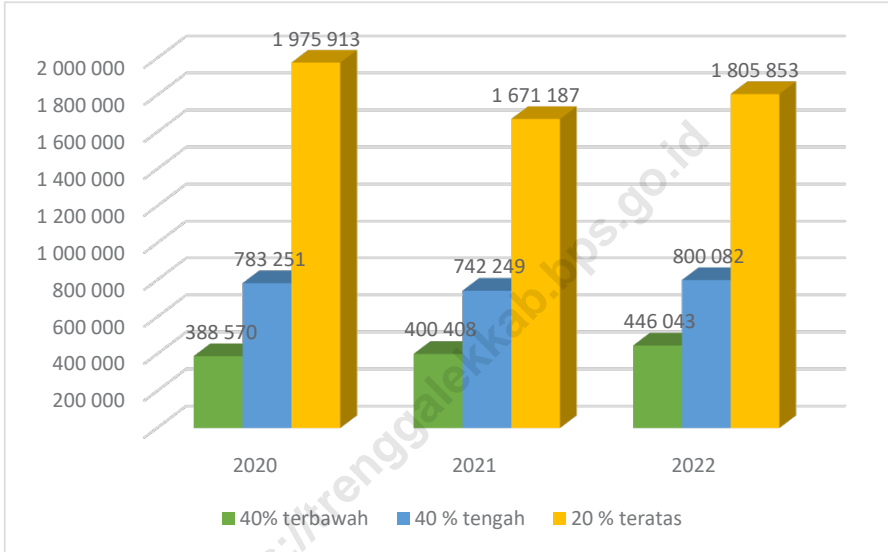
*Monthly per capita expenditure in Trenggalek in 2022 for non-food items is IDR 400,113. This value has increased compared to non-food expenditure in 2021, which is IDR 372,534. Meanwhile, for food expenses, the value is slightly higher than non-food items, which is IDR 459,764.*

*The percentage of per capita spending on food in 2022 is 53.47 percent. An increase compared to 2021 of 52.92 percent. Meanwhile, the percentage of non-food expenditure per capita in 2022 is 46.53 percent, a decrease compared to 2021, which was 47.08 percent.*



**Gambar**  
**Figures** 10.1

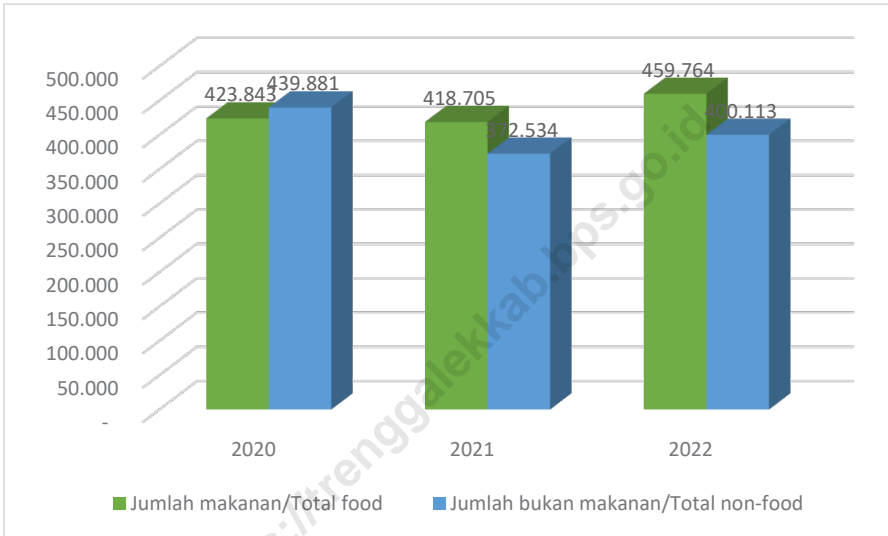
**Rata-rata Pengeluaran Per Kapita Sebulan menurut Golongan Pengeluaran di Kabupaten Trenggalek (Rupiah), 2020-2022**



Sumber/Source : BPS, Survei Sosial Ekonomi Nasional (Susenas) Maret/BPS-Statistics Indonesia, National Socioeconomic Survey March

**Gambar** 10.2  
**Figures**

**Rata-rata Pengeluaran per Kapita Sebulan Menurut Kelompok Komoditas (rupiah) di Kabupaten Trenggalek, 2020-2022**



Sumber/Source : BPS, Survei Sosial Ekonomi Nasional (Susenas) Maret/BPS-Statistics Indonesia, National Socioeconomic Survey March

**Tabel**  
**Table** 10.1

**Rata-rata Pengeluaran per Kapita Sebulan Menurut Kelompok Komoditas (rupiah) di Kabupaten Trenggalek, 2021 dan 2022**  
**Monthly Average Expenditure per Capita by Commodity Group (rupiahs) in Trenggalek Regency, 2021 and 2022**

<b>Kelompok Komoditas/Commodity Group</b>	<b>2021</b>	<b>2022</b>
(1)	(2)	(3)
<b>Makanan/Food</b>		
Padi-padian/ <i>Cereals</i>	61 520	60 335
Umbi-umbian/ <i>Tubers</i>	4 540	4 084
Ikan/udang/cumi/kerang/ <i>Fish/shrimp/common squid/shells</i>	28 160	30 232
Daging/ <i>Meat</i>	13 809	18 131
Telur dan susu/ <i>Eggs and milk</i>	23 456	23 643
Sayur-sayuran/ <i>Vegetables</i>	49 855	44 403
Kacang-kacangan/ <i>Legumes</i>	12 236	12 845
Buah-buahan/ <i>Fruits</i>	16 720	24 531
Minyak dan kelapa/ <i>Oil and coconut</i>	19 155	22 275
Bahan minuman/ <i>Beverage stuffs</i>	15 076	16 200
Bumbu-bumbuan/ <i>Spices</i>	7 933	8 912
Konsumsi lainnya/ <i>Miscellaneous food items</i>	6 483	6 970
Makanan dan minuman jadi/ <i>Prepared food and beverages</i>	117 838	138 211
Rokok/ <i>Cigarettes</i>	41 705	48 992
<b>Jumlah makanan/Total food</b>	<b>418 705</b>	<b>459 764</b>
<b>Bukan makanan/Non-food</b>		
Perumahan dan fasilitas rumah tangga/ <i>Housing and household facilities</i>	175 184	181 210
Aneka barang dan jasa/ <i>Goods and services</i>	85 415	94 617
Pakaian, alas kaki, dan tutup kepala/ <i>Clothing, footwear, and headgear</i>	19 184	22 600
Barang tahan lama/ <i>Durable goods</i>	52 051	57 915
Pajak, pungutan, dan asuransi/ <i>Taxes and insurance</i>	26 875	30 093
Keperluan pesta dan upacara/kenduri/ <i>Parties and ceremonies</i>	13 824	13 679
<b>Jumlah bukan makanan/Total non-food</b>	<b>372 534</b>	<b>400 113</b>
<b>Jumlah/Total</b>	<b>791 239</b>	<b>859 877</b>

Catatan/Note: ...

Sumber/Source: BPS, Survei Sosial Ekonomi Nasional (Susenas) Maret 2021 dan Maret 2022/BPS-Statistics Indonesia, National Socioeconomic Survey

**Tabel**  
**Table** 10.2

**Persentase Pengeluaran per Kapita Sebulan Menurut Kelompok Komoditas di Kabupaten Trenggalek, 2021 dan 2022**  
**Percentage of Monthly Expenditure per Capita by Commodity Group in Trenggalek Regency, 2021 and 2022**

<b>Kelompok Komoditas/Commodity Group</b>	<b>2021</b>	<b>2022</b>
(1)	(2)	(3)
<b>Makanan/Food</b>		
Padi-padian/ <i>Cereals</i>	7,78	7,02
Umbi-umbian/ <i>Tubers</i>	0,57	0,47
Ikan/udang/cumi/kerang/ <i>Fish/shrimp/common squid/shells</i>	3,56	3,52
Daging/ <i>Meat</i>	1,75	2,11
Telur dan susu/ <i>Eggs and milk</i>	2,96	2,75
Sayur-sayuran/ <i>Vegetables</i>	6,30	5,16
Kacang-kacangan/ <i>Legumes</i>	1,55	1,49
Buah-buahan/ <i>Fruits</i>	2,11	2,85
Minyak dan kelapa/ <i>Oil and coconut</i>	2,42	2,59
Bahan minuman/ <i>Beverage stuffs</i>	1,91	1,88
Bumbu-bumbuan/ <i>Spices</i>	1,00	1,04
Konsumsi lainnya/ <i>Miscellaneous food items</i>	0,82	0,81
Makanan dan minuman jadi/ <i>Prepared food and beverages</i>	14,89	16,07
Rokok/ <i>Cigarettes</i>	5,27	5,70
<b>Jumlah makanan/Total food</b>	<b>52,92</b>	<b>53,47</b>
<b>Bukan makanan/Non-food</b>		
Perumahan dan fasilitas rumah tangga/ <i>Housing and household facilities</i>	22,14	21,07
Aneka barang dan jasa/ <i>Goods and services</i>	10,80	11,00
Pakaian, alas kaki, dan tutup kepala/ <i>Clothing, footwear, and headgear</i>	2,42	2,63
Barang tahan lama/ <i>Durable goods</i>	6,58	6,74
Pajak, pungutan, dan asuransi/ <i>Taxes and insurance</i>	3,40	3,50
Keperluan pesta dan upacara/kenduri/ <i>Parties and ceremonies</i>	1,75	1,59
<b>Jumlah bukan makanan/Total non-food</b>	<b>47,08</b>	<b>46,53</b>
<b>Jumlah/Total</b>	<b>100,00</b>	<b>100,00</b>

Catatan/Note: ...

Sumber/Source: BPS, Survei Sosial Ekonomi Nasional (Susenas) Maret 2021 dan Maret 2022/BPS-Statistics Indonesia, National Socioeconomic Survey

**Tabel**  
**Table** 10.3**Rata-rata Pengeluaran Per kapita Sebulan Menurut Golongan Pengeluaran di Kabupaten Trenggalek, 2020-2022**  
**Average Monthly Expenditure Per Capita by Expenditure Group in Trenggalek Regency, 2020-2022**

<b>Golongan Pengeluaran Per Kapita Sebulan (rupiah)</b> <i>Class of Monthly Expenditure per Capita (rupiahs)</i>	2020	2021	2022
(1)	(2)	(3)	(4)
40% terbawah	388 570	400 408	446 043
40 % tengah	783 251	742 249	800 082
20 % teratas	1 975 913	1 671 187	1 805 853
<b>Rata-rata</b>	863 725	791 239	859 877

Catatan/Note: ...

Sumber/Source: BPS, Survei Sosial Ekonomi Nasional (Susenas) Maret/BPS-Statistics Indonesia, National Socioeconomic Survey March



# PERDAGANGAN TRADE

## JUMLAH PASAR DI KABUPATEN TRENGGALEK 2022

*Number of Markets in Trenggalek Regency 2022*

“  
**23**  
PASAR  
MARKETS  
”



## JUMLAH TOKO DI KABUPATEN TRENGGALEK 2022

*Number of Stores in Trenggalek Regency 2022*

“  
**48** TOKO  
STORES  
”







**PENJELASAN TEKNIS****TECHNICAL NOTES**

- |  |  |
|--|--|
| <p>1. Sistem pencatatan Statistik Ekspor dan Impor adalah "General Trade" dengan wilayah pencatatan meliputi seluruh wilayah kepabeanan Indo-nesia.</p>  | <p>1. <i>The recording of export and import statistics is based on General Trade System covering all Indonesian customs areas.</i></p>   |
| <p>2. Pengesahan dokumen kepabeanan ekspor dan impor dilakukan oleh Bea dan Cukai berdasarkan persetujuan muat/ bongkar barang.</p>  | <p>2. <i>The legalization of customs export and import documents is conducted by the Customs and Excise Office.</i></p>  |
| <p>3. Data ekspor berasal dari dokumen kepabeanan BC 3.0 atau yang disebut dokumen Pemberitahuan Ekspor Barang (PEB) yang diisi oleh eksportir.</p>  | <p>3. <i>The export data are compiled based on customs export documents BC 3.0 or known as Export Declarations (PEB), filled by exporters.</i></p>   |
| <p>4. Data impor berasal dari dokumen kepabeanan BC 2.0 atau yang disebut dokumen Pemberitahuan Impor Barang (PIB), Pemberitahuan Impor Barang Khusus (PIBK), Pemberitahuan Pabean Free Trade Zone (PPFTZ) dan dokumen kepabeanan BC 2.3 yang mencatat impor barang dari Luar Negeri ke Kawasan Berikat.</p> | <p>4. <i>The import data are compiled based on customs import documents BC 2.0 or known as Import Declarations Form (PIB), Import Declarations Form for Special Commodity (PIBK), Customs Declaration Form for Free Trade Zone (PPFTZ), and customs import documents BC 2.3 which records import goods from foreign country to Bounded Zones Area.</i></p> |
| <p>5. Barang-barang yang dikirim ke luar negeri untuk diolah dicatat sebagai ekspor, sedangkan hasil olahan yang dikembalikan ke Indonesia dicatat sebagai impor.</p>  | <p>5. <i>Goods send abroad for processing purposes are recorded as export while its product sent to Indonesia are recorded as import.</i></p>  |
| <p>6. Barang-barang luar negeri yang diolah di dalam negeri dicatat sebagai barang impor meskipun</p>  | <p>6. <i>Foreign goods processed in Indonesia are still recorded as imports although the products will be</i></p>  |

barang olahan tersebut akan kembali ke luar negeri.

7. Barang-barang yang tidak dicakup dalam pencatatan:
  - a. Pakaian dan barang-barang perhiasan penumpang.
  - b. Barang-barang bawaan penumpang dari/ke luar negeri untuk dipakai sendiri, kecuali lemari es, pesawat televisi, dan sebagainya.
  - c. Barang-barang untuk keperluan perwakilan kedutaan suatu negara.
  - d. Barang-barang ekspedisi dan ekshibisi atau pameran.
  - e. Barang-barang untuk militer yang diimpor langsung oleh angkatan bersenjata
  - f. Pembungkus/peti kemas untuk diisi kembali.
  - g. Uang dan surat-surat berharga.
  - h. Barang-barang contoh
  
8. Sistem pengolahan dokumen impor/ekspor Indonesia adalah sistem "Carry Over" yaitu dokumen di-tunggu selama satu bulan, setelah bulan berjalan, sedangkan do-kumen-dokumen yang terlambat akan diolah pada bulan berikutnya. Dengan demikian dokumen bulan-bulan sebelumnya yang terlambat diterima dan masuk pada bulan berjalan, diperlakukan sebagai n bulan pengolahan.

*sent to abroad.*

7. *The following goods are not included in the statistics:*
  - a. *Clothings and passengers' jewelry.*
  - b. *Luggage of passengers for own use, except refrigerators, television sets, etc.*
  - c. *Goods imported/exported for the use of foreign representative countries/embassies.*
  - d. *Goods for expeditions, and shows or exhibitions.*
  - e. *Military goods directly imported by the Armed Forces.*
  - f. *Packings/containers to be refilled.*
  - g. *Bank notes and securities*
  - h. *Sample goods*
  
8. *The carry-over system is used in processing Indonesian export and import documents. Documents are processed one month after the current month, while those received later will be processed for the succeeding month. This means previous documents received in the current month will be treated as processed documents.*

- |  |  |
|--|--|
| <p>9. Pelabuhan Muat adalah buhan darimana barang diangkut ke luar negeri atau diekspor</p>                        | <p>9. <i>Port of loading is port where the goods are transported out of the country or exported.</i></p> |
| <p>10. Negara tujuan adalah negara tujuan akhir yang diketahui untuk barang ekspor yang dikirim ke luar negeri</p> | <p>10. <i>Country of destination is country that is known to export goods sent abroad.</i></p>           |
| <p>11. Jenis komoditi adalah barang eks-por yang dicatat sesuai kode Harmonized System (HS)</p>                    | <p>11. <i>Type commodity is exported goods recorded based on Harmonized System (HS) code.</i></p>        |

<https://trenggalekkab.bps.go.id>

**ULASAN**

Jumlah Pasar di Kabupaten Trenggalek pada tahun 2022 adalah 23 pasar. Jumlah ini tidak mengalami perubahan dibandingkan tahun 2021.

**DESCRIPTION**

*The number of markets in Trenggalek Regency in 2022 is 23 markets. This number has not been changed compared to 2021*

<https://trenggalekkab.bps.go.id>

**Tabel**  
**Table** 11.1

**Jumlah Sarana Perdagangan Menurut Jenisnya di  
Kabupaten Trenggalek, 2019–2022**  
**Number of Trading Facilities by Type of Facility in  
Trenggalek Regency, 2019–2022**

<b>Jenis Sarana Perdagangan</b> <i>Type of Trading Facilities</i>	<b>2019</b>	<b>2020</b>	<b>2021</b>	<b>2022</b>
(1)	(2)	(3)	(4)	(5)
Pasar/Market	23	23	23	23
Toko/Store	48	48	48	61
Kios	...	...	...	...
Warung	...	...	...	...
<b>Jumlah/Total</b>	<b>71</b>	<b>71</b>	<b>71</b>	<b>84</b>

Catatan/Note: ...

Sumber/Source: Dinas Koperasi dan Usaha Mikro dan Perdagangan Kabupaten Trenggalek



# SISTEM NERACA NASIONAL


## SYSTEM OF REGIONAL ACCOUNTS



Jasa Kesehatan dan Kegiatan Sosial



Konstruksi



Administrasi Pemerintahan, Pertanahan, dan Jaminan Sosial Wajib



Perdagangan Besar dan Eceran, Reparasi Mobil dan Sepeda Motor



Transportasi dan Pergudangan



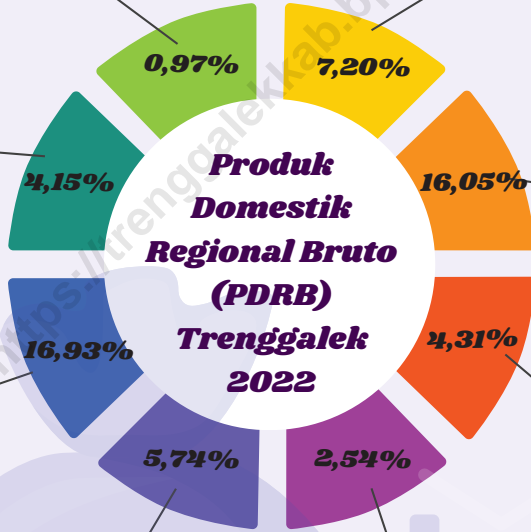
Informasi dan Komunikasi



Jasa Keuangan dan Asuransi



Jasa Pendidikan



**Produk Domestik Regional Bruto (PDRB) Trenggalek 2022**







**PENJELASAN TEKNIS****TECHNICAL NOTES**

1. Penghitungan statistik neraca nasional mengikuti buku petunjuk yang diterbitkan oleh Perserikatan Bangsa Bangsa (PBB) dikenal sebagai Sistem Neraca Nasional (SNN). SNN adalah rekomendasi internasional tentang bagaimana menyusun ukuran aktivitas ekonomi yang sesuai dengan standar neraca baku yang didasarkan pada prinsip-prinsip ekonomi. Rekomendasi yang dimaksud dinyatakan dalam sekumpulan konsep, definisi, klasifikasi, dan aturan neraca yang disepakati secara internasional dalam mengukur indikator tertentu seperti Produk Domestik Bruto (PDB). Salah satu bentuk adaptasi pencatatan statistik nasional adalah melakukan perubahan tahun dasar PDB Indonesia dari tahun 2000 ke 2010. Perubahan tahun dasar PDB dilakukan dengan mengadopsi rekomendasi PBB yang tertuang dalam Sistem Neraca Nasional 2008 (SNA 2008).

2. Produk Domestik Bruto pada tingkat nasional serta Produk Domestik Regional Bruto (PDRB) pada tingkat regional (provinsi) menggambarkan kemampuan suatu wilayah untuk menciptakan nilai tambah pada suatu waktu tertentu. Untuk menyusun PDB maupun PDRB digunakan 2 (dua)

1. *The method used to estimate national accounts statistics is based on the standard guidelines formed by United Nation known as System of National Accounts (SNA). SNA is the internationally agreed standard set of recommendations on how to compile measures of economic activity in accordance with strict accounting conventions based on economic principles. The recommendations are expressed in term of a set of concepts, definitions, classifications and accounting rules that comprise the internationally agreed standard for measuring indicators such as Gross Domestic Product (GDP). One of the improvement in the national statistical system is to rebase GDP form base year 2000 to 2010 in order to capture current economic condition. It is in line with the United Nations (UN) recommendation on 2008 SNA.*

2. *The basic measure of the value added arising from economic activity is known as Gross Domestic Product at the national level and Gross Regional Domestic Product (GRDP) at the regional level (provinces/regencies/municipalities). To compile these statistics, two approaches have*

pendekatan, yaitu lapangan usaha dan pengeluaran. Keduanya menyajikan komposisi data nilai tambah dirinci menurut sumber kegiatan ekonomi (lapangan usaha) dan menurut komponen penggunaannya. PDB maupun PDRB dari sisi lapangan usaha merupakan penjumlahan seluruh komponen nilai tambah bruto yang mampu diciptakan oleh sektorsektor ekonomi atas berbagai aktivitas produksinya. Sedangkan dari sisi pengeluaran menjelaskan tentang penggunaan dari nilai tambah tersebut.

3. PDB menurut lapangan usaha mengalami perubahan klasifikasi dari 9 lapangan usaha menjadi 17 lapangan usaha. PDB menurut lapangan usaha dirinci menurut total nilai tambah dari seluruh sektor ekonomi yang mencakup lapangan usaha Pertanian, Kehutanan, dan Perikanan; Pertambangan dan Penggalian; Industri Pengolahan; Pengadaan Listrik dan Gas; Pengadaan Air, Pengelolaan Sampah, Limbah dan Daur Ulang; Konstruksi; Perdagangan Besar dan Eceran, Reparasi Mobil dan Sepeda Motor; Transportasi dan Pergudangan; Penyediaan Akomodasi dan Makan Minum; Informasi dan Komunikasi; Jasa Keuangan dan Asuransi; Real Estat; Jasa Perusahaan; Administrasi

*been used, i.e. "production approach" and "expenditure approach". The first approach is to measure value added produced by various kinds of economic activities, while the second approach is to measure final uses of the country's output. In other words, GDP/GRDP is the sum of total value added produced by all economic industries (activities) and the way of using it.*

3. *GDP by industry classification changes from 9 sectors to 17 industries. GDP by industry is classified by types of economic activities such as Agriculture, Forestry and Fishing; Mining and Quarrying; Manufacturing; Electricity and Gas; Water supply, Sewerage, Waste Management and Remediation Activities; Construction; Wholesale and Retail Trade; Repair of Motor Vehicles and Motorcycles; Transportation and Storage; Accommodation and Food Service Activities; Information and Communication; Financial and Insurance Activities; Real Estate Activities; Business Activities; Public Administration; Defence and Compulsory Social Security; Education; Human Health and Social Work Activities; and Other*

Pemerintahan, Pertahanan dan Jaminan Sosial Wajib; Jasa Pendidikan; Jasa Kesehatan dan Kegiatan Sosial; dan Jasa lainnya.

Services Activities.

4. PDB menurut pengeluaran mengalami perubahan klasifikasi dimana pengeluaran konsumsi Lembaga Non Profit yang Melayani Rumah Tangga (LNPRT) yang sebelumnya termasuk bagian dari pengeluaran konsumsi rumah tangga menjadi komponen terpisah. Sehingga klasifikasi PDB menurut pengeluaran dirinci menjadi 7 komponen yaitu komponen pengeluaran konsumsi rumah tangga, pengeluaran konsumsi LNPRT, pengeluaran konsumsi pemerintah, pembentukan modal tetap bruto, perubahan inventori, ekspor barang dan jasa, dan impor barang dan jasa.
  5. Pengeluaran konsumsi rumah tangga mencakup berbagai pengeluaran konsumsi akhir rumah tangga atas barang dan jasa untuk memenuhi kebutuhan individu ataupun kelompok secara langsung. Pengeluaran rumah tangga di sini mencakup makanan dan minuman selain restoran; pakaian, alas kaki dan jasa perawatannya; perumahan dan perlengkapan rumah tangga; kesehatan dan pendidikan; transportasi dan komunikasi; restoran dan hotel serta lainnya.
4. *GDP by expenditure classification changes where consumption expenditure Nonprofit Institutions Serving Households (NPISH) previously included as part of household consumption expenditure is taken out into separate component. So that, GDP by type of expenditures is classified into: household consumption expenditure, NPISH consumption expenditure, government consumption expenditure, gross fixed capital formation, changes in inventories, exports of goods and services, and imports of goods and services.*
  5. *Household consumption expenditures consist of expenditures incurred by households, which are used for both individual or collective needs. Household consumptions are classified into food and beverages other than restaurants; clothing, footwear, and related maintenance services; housing and household equipment; health and education; transport and communication; restaurants and hotels; and others.*

6. Pengeluaran Pemerintah terdiri dari Pengeluaran Konsumsi Individu dan Pengeluaran Konsumsi Kolektif. Barang dan jasa individu merupakan barang dan jasa privat, dimana ciri-ciri barang privat adalah a) Scarcity, yaitu ada kelangkaan/keterbatasan dalam jumlah; b) Excludable consumption, yaitu konsumsi suatu barang dapat dibatasi hanya pada mereka yang memenuhi persyaratan tertentu (biasanya harga); c) Rivalrous competition, yaitu konsumsi oleh satu konsumen akan mengurangi atau menghilangkan kesempatan pihak lain untuk melakukan hal serupa. Contoh barang dan jasa yang dihasilkan pemerintah dan tergolong sebagai barang dan jasa individu adalah jasa pelayanan kesehatan pemerintah di rumah sakit/puskesmas dan jasa pendidikan di sekolah/universitas negeri. Sedangkan barang dan jasa kolektif ekuivalen dengan barang publik yang memiliki ciri a) Non rivalry, yaitu penggunaan satu konsumen terhadap suatu barang tidak mengurangi kesempatan konsumen lain untuk juga mengkonsumsi barang tersebut; b) Non excludable, yaitu apabila suatu barang publik tersedia, maka tidak ada yang dapat menghalangi siapapun untuk memperoleh manfaat dari barang tersebut atau dengan
6. *Government consumption expenditure consists of Individual Consumption Expenditure and Collective Consumption iture. Individual goods and services are private goods and services, which the characteristics of private goods is a) Scarcity, that there is a scarcity /limited in number; b) Excludable consumption, the consumption of goods can be limited only to those who meet certain requirements (usually the price); c) Rivalrous competition, ie consumption by the consumer will reduce or eliminate the chance of another party to do so. Examples of goods and services produced by government and classified as goods and services of individuals is the government health services in hospitals/health centers and education services in schools/ universities. Collective goods and services equivalent to public goods characterized by a) Nonrivalry, na mely the use of a consumer for an item does not reduce the chance of another consumer to also consume goods; b) Nonexcludable, i.e. when a public good available, then no thing can hinder anyone to benefit from the goods or in other words everyone has access to the goods. Examples of goods and services produced by government and classified as collective goods and services is carried military defense services and the police's security.*

kata lain setiap orang memiliki akses ke barang tersebut. Contoh barang dan jasa yang dihasilkan pemerintah dan tergolong sebagai barang dan jasa kolektif adalah jasa pertahanan yang dilakukan TNI dan keamanan yang dilakukan kepolisian.

- |  |   |
|--|---|
| <p>7. Pembentukan Modal Tetap Bruto (PMTB) mencakup pengadaan, pembuatan, dan pembelian barang modal. Barang modal dimaksud adalah barang-barang yang digunakan untuk proses produksi, tahan lama atau yang mempunyai umur pemakaian lebih dari satu tahun seperti bangunan, mesin-mesin dan alat angkutan. Termasuk pula di sini perbaikan besar (berat) yang sifatnya memperpanjang umur atau mengubah bentuk atau kapasitas barang modal tersebut. Pengeluaran barang modal untuk keperluan militer juga dicakup sebagai PMTB. Klasifikasi komponen PMTB dibagi menjadi 6 (enam) sub komponen yaitu Konstruksi; Mesin dan Peralatan; Kendaraan; Peralatan Lainnya; Cultivated Biological Resources (CBR) dan Produk Kekayaan Intelektual.</p> | <p>7. <i>Gross Fixed Capital Formation (GFCF) includes procurement, manufacture, and the purchase of capital goods. Capital goods are goods which are used for the production process, durable or have a service life of more than one year such as buildings, machinery, and transportation equipment. Including here: huge improvement that are to extend the life or changing the shape or the capacity of the capital goods. Capital expenditures for military purposes are also covered as GFCF. GFCF component are classified into six subcomponents: Construction; Machinery and Equipment; vehicle; Other equipment; Cultivated Biological Resources (CBR) and Intellectual Property Product.</i></p> |
| <p>8. Ekspor barang dan jasa merupakan transaksi perdagangan barang dan jasa dari penduduk (residen) ke bukan penduduk (nonresiden). Impor barang dan jasa adalah</p>  | <p>8. <i>Exports of goods and services consist of transactions of goods and services from residents to nonresidents. Imports of goods and services consist of transaction of</i></p>  |

transaksi perdagangan dari bukan penduduk ke penduduk. Ekspor atau impor barang terjadi pada saat terjadi perubahan hak kepemilikan barang antara penduduk dengan bukan penduduk (dengan atau tanpa perpindahan fisik barang tersebut). Pada PDB dengan tahun dasar 2010, ekspor dan impor barang dirinci menjadi nonmigas dan migas.

*goods and services from nonresidents to residents. Exports and imports of goods occur when there are changes in ownership of goods between residents and non residents (with or without physical movements of goods across frontiers). On the GDP at 2010 basic year, exports and imports of goods specified into non oil and gas and oil and gas.*

9. Produk Domestik Bruto maupun agregat turunannya disajikan dalam 2 (dua) versi penilaian, yaitu atas dasar "harga berlaku" dan atas dasar "harga konstan". Disebut sebagai harga berlaku karena seluruh agregat dinilai dengan menggunakan harga pada tahun berjalan, sedangkan harga konstan penilaiannya didasarkan kepada harga satu tahun dasar tertentu, dalam publikasi ini digunakan harga tahun 2010.

9. *GDP and its aggregations are presented in two forms: at current market prices and at constant base year market prices. In presenting current market prices, all aggregates are valued at current market prices, while base year constant market prices are shown by valuing all aggregates at fixed base year prices. Year of 2010 is used as the base year in this publication.*

10. Laju pertumbuhan Produk Domestik Bruto diperoleh dari perhitungan PDB atas dasar harga konstan. Diperoleh dengan cara mengurangi nilai PDB pada tahun ke-n terhadap nilai pada tahun ke-n-1 (tahun sebelumnya), dibagi dengan nilai pada tahun ke-n-1, dikalikan dengan 100 persen. Laju pertumbuhan menunjukkan perkembangan agregat

10. *Growth rate of Gross Domestic Product is derived from GDP at constant market prices. It is obtained by subtracting the value of GDP year n with the value of GDP year n1, divided by the value of GDP year n1 then multiplied by 100 percent. The growth rate of GDP explains the income growth during the given period.*

pendapatan dari dari satu waktu terhadap waktu sebelumnya.

<https://trenggalekkab.bps.go.id>

**ULASAN**

Produk Domestik Regional Bruto (PDRB) Atas dasar Harga Berlaku tahun 2022 sebesar Rp 20.882,3 miliar. Nilai ini meningkat dibandingkan PDRB atas dasar harga berlaku tahun 2021. Kondisi perekonomian yang meningkat salah satunya merupakan akibat pandemi Covid19 yang mulai mereda. Dari nilai PDRB tersebut sektor pertanian masih jadi penopang utama perekonomian Kabupaten Trenggalek di tahun 2022 dengan sumbangannya mencapai 25,89 persen. Dua sektor penyumbang terbesar PDRB berikutnya adalah industri pengolahan dan perdagangan besar dan eceran, reparasi mobil dan sepeda motor. Sumbangan dari kedua sektor tersebut berturut turut sebesar 18,31 dan 16,05 persen.

Laju Pertumbuhan PDRB Kabupaten Trenggalek mencapai 4,52 persen. Sektor yang masih mengalami kontraksi adalah Pertanian. Sektor yang mengalami pertumbuhan yang tinggi adalah transportasi dan pergudangan serta sektor Jasa Lainnya

**DESCRIPTION**

*Gross Regional Domestic Product (GRDP) based on current prices in 2022 is IDR 20,882.3 billion. This value has increased compared to GRDP at current prices in 2021. One of the improving economic conditions is the result of the Covid19 pandemic which has begun to subside. Of the GRDP value, the agricultural sector will still be the main support for Trenggalek Regency's economy in 2022 with a contribution of 25.89 percent. The next two largest contributors to GRDP are the manufacturing industry and wholesale and retail trade, car and motorcycle repair. Contributions from the two sectors were 18.31 and 16.05 percent respectively.*

*GRDP growth rate of Trenggalek Regency reached 4.52 percent. The sector that is still experiencing contraction is Agriculture. Sectors that experienced high growth were transportation and warehousing as well as the Other Services sector*



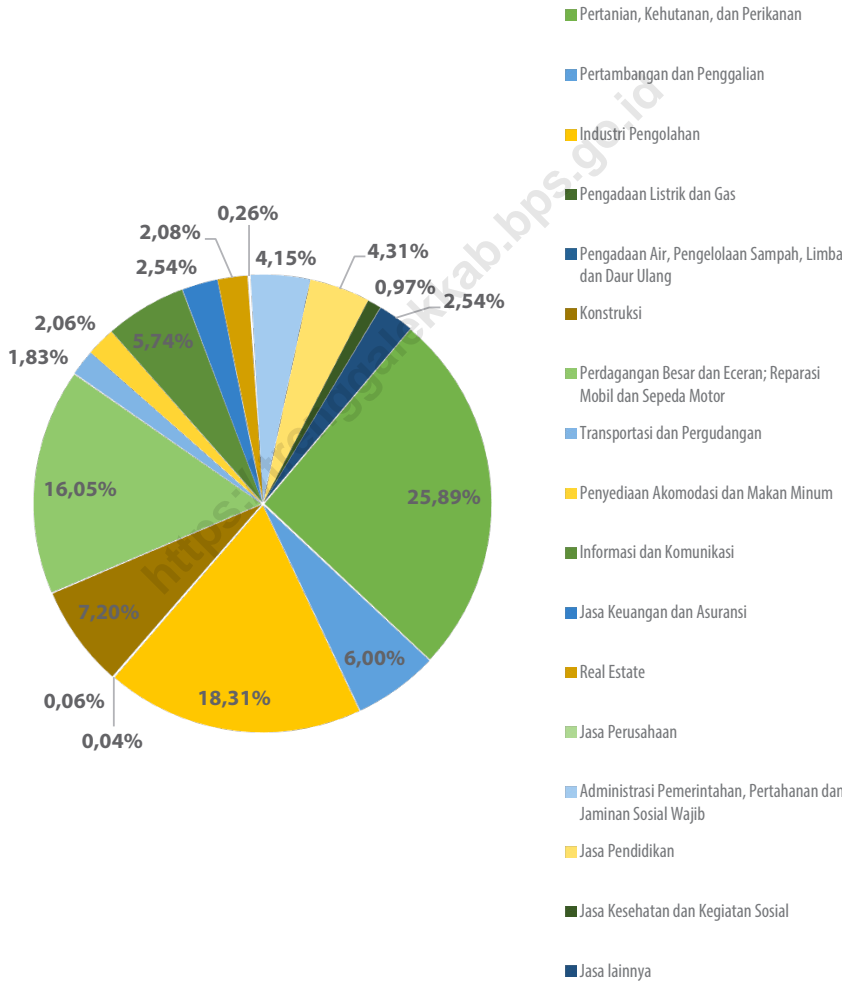
**Gambar** 12.1 **Laju Pertumbuhan PDRB Atas Dasar Harga Konstan 2010 di Kabupaten Trenggalek (persen), 2018–2022**  
**Figures**



Sumber/Source : BPS, berbagai sensus, survei dan sumber lain/BPS-Statistics Indonesia, various census, survey, and other sources

**Gambar** 12.2  
**Figures**

**Distribusi PDRB Atas Dasar Harga Berlaku di Kabupaten Trenggalek (persen), 2022**



Sumber/Source : BPS, berbagai sensus, survei dan sumber lain/BPS-Statistics Indonesia, various census, survey, and other sources

**Tabel**  
**Table** 12.1.

**Produk Domestik Regional Bruto Atas Dasar Harga  
Berlaku Menurut Lapangan Usaha di Kabupaten  
Trenggalek (juta rupiah), 2018–2022**  
*Gross Regional Domestic Product at Current Market Prices  
by Industry in Trenggalek Regency (billion rupiahs), 2018–  
2022*

Lapangan Usaha/Industry		2018	2019	2020	2021 <sup>x</sup>	2022 <sup>xx</sup>
(1)		(2)	(3)	(4)	(5)	(6)
A	Pertanian, Kehutanan, dan Perikanan/ <i>Agriculture, Forestry, and Fishing</i>	4 922 404,62	5 051 028,68	5 136 532,00	5 183 223,25	5 406 987,62
B	Pertambangan dan Penggalian/ <i>Mining and Quarrying</i>	1 104 889,41	1 146 436,26	1 081 922,31	1 116 800,71	1 253 507,38
C	Industri Pengolahan/ <i>Manufacturing</i>	2 678 880,37	2 992 868,21	3 081 133,42	3 452 704,17	3 822 709,15
D	Pengadaan Listrik dan Gas/ <i>Electricity and Gas</i>	6 289,60	6 851,70	6 888,28	7 181,91	7 830,75
E	Pengadaan Air; Pengelolaan Sampah, Limbah, dan Daur Ulang/ <i>Water Supply; Sewerage, Waste Management, and Remediation Activities</i>	9 431,82	9 845,03	10 340,03	11 049,92	12 218,48
F	Konstruksi/ <i>Construction</i>	1 344 709,26	1 406 591,85	1 305 160,12	1 321 956,06	1 503 784,31
G	Perdagangan Besar dan Eceran; Reparasi Mobil dan Sepeda Motor/ <i>Wholesale and Retail Trade; Repair of Motor Vehicles and Motorcycles</i>	2 774 931,25	3 007 036,52	2 745 155,69	2 980 651,17	3 352 312,30
H	Transportasi dan Pergudangan/ <i>Transportation and Storage</i>	262 410,84	294 478,22	278 969,88	307 396,21	381 431,74
I	Penyediaan Akomodasi dan Makan Minum/ <i>Accommodation and Food Service Activities</i>	348 913,30	383 458,22	354 862,69	381 178,68	429 214,50
J	Informasi dan Komunikasi/ <i>Information and Communication</i>	896 867,62	979 130,23	1 059 623,18	1 122 695,90	1 197 805,34

Lanjutan Tabel/*Continued Table 12.1*

<b>Lapangan Usaha/Industry</b>		<b>2018</b>	<b>2019</b>	<b>2020</b>	<b>2021<sup>x</sup></b>	<b>2022<sup>xx</sup></b>
(1)		(2)	(3)	(4)	(5)	(6)
K	Jasa Keuangan dan Asuransi/ <i>Financial and Insurance Activities</i>	464 466,41	491 864,66	490 400,74	497 702,86	529 518,38
L	Real Estat/ <i>Real Estate Activities</i>	348 058,19	379 545,47	393 890,38	406 129,66	433 445,79
M,N	Jasa Perusahaan/ <i>Business Activities</i>	46 273,09	50 737,87	47 655,74	49 444,13	53 855,61
O	Administrasi Pemerintahan, Pertahanan, dan Jaminan Sosial Wajib/ <i>Public Administration and Defence; Compulsory Social Security</i>	754 722,57	838 079,18	838 051,04	836 766,50	865 966,64
P	Jasa Pendidikan/ <i>Education</i>	772 528,50	844 612,44	871 533,75	873 032,47	899 119,82
Q	Jasa Kesehatan dan Kegiatan Sosial/ <i>Human Health and Social Work Activities</i>	147 127,91	162 334,89	178 316,96	191 021,74	203 174,31
R,S,T,U	Jasa Lainnya/ <i>Other Services Activities</i>	471 631,97	508 292,26	434 025,05	459 311,20	529 429,80
<b>Produk Domestik Regional Bruto/<i>Gross Regional Domestic Product</i></b>		17 354 536,72	18 553 191,68	18 314 461,26	19 198 246,56	20 882 311,90

Catatan/*Note*: ...Sumber/*Source*: BPS, berbagai sensus, survei dan sumber lain/*BPS-Statistics Indonesia, various census, survey, and other sources*

**Tabel**  
**Table** 12.2

**Produk Domestik Regional Bruto Atas Dasar Harga Konstan 2010 Menurut Lapangan Usaha di Kabupaten Trenggalek (juta rupiah), 2018–2022**  
**Gross Regional Domestic Product at 2010 Constant Market Prices by Industry in Trenggalek Regency (billion rupiahs), 2018–2022**

Lapangan Usaha/Industry		2018	2019	2020	2021 <sup>x</sup>	2022 <sup>xx</sup>
(1)		(2)	(3)	(4)	(5)	(6)
A	Pertanian, Kehutanan, dan Perikanan/ <i>Agriculture, Forestry, and Fishing</i>	3 024 719,34	3 039 096,92	3 042 010,94	3 020 035,43	2 975 958,21
B	Pertambangan dan Penggalian/ <i>Mining and Quarrying</i>	764 773,46	774 844,14	727 139,38	737 034,19	795 147,1
C	Industri Pengolahan/ <i>Manufacturing</i>	1 924 941,62	2 103 698,44	2 155 010,07	2 351 544,58	2 512 940,02
D	Pengadaan Listrik dan Gas/ <i>Electricity and Gas</i>	5 141,97	5 498,17	5 533,47	5 690,89	6 093,33
E	Pengadaan Air; Pengelolaan Sampah, Limbah, dan Daur Ulang/ <i>Water Supply; Sewerage, Waste Management, and Remediation Activities</i>	7 374,2	7 764,52	8 149,47	8 698,84	9 195,88
F	Konstruksi/ <i>Construction</i>	930 594,4	989 897,23	918 126,02	920 363,36	994 131,62
G	Perdagangan Besar dan Eceran; Reparasi Mobil dan Sepeda Motor/ <i>Wholesale and Retail Trade; Repair of Motor Vehicles and Motorcycles</i>	2 095 490,15	2 219 967,24	2 010 830,85	2 160 870,73	2 308 953,96
H	Transportasi dan Pergudangan/ <i>Transportation and Storage</i>	191 447,41	210 415,44	199 068,96	217 938,09	254 829,33
I	Penyediaan Akomodasi dan Makan Minum/ <i>Accommodation and Food Service Activities</i>	240 296,44	258 222,86	236 081,17	241 642,22	263 352,45
J	Informasi dan Komunikasi/ <i>Information and Communication</i>	791 970,85	853 079,61	919 657,87	971 682,46	1 029 079,91

Lanjutan Tabel/*Continued Table 12.2*

Lapangan Usaha/ <i>Industry</i>		2018	2019	2020	2021 <sup>x</sup>	2022 <sup>xx</sup>
(1)		(2)	(3)	(4)	(5)	(6)
K	Jasa Keuangan dan Asuransi/ <i>Financial and Insurance Activities</i>	320 789,08	336 061,19	334 749,01	337 865,72	342 309,44
L	Real Estat/ <i>Real Estate Activities</i>	269 018,97	285 395,6	295 245,68	303 526,76	318 542,85
M,N	Jasa Perusahaan/ <i>Business Activities</i>	31 752,23	33 976,69	31 726,46	32 451,05	34 229,14
O	Administrasi Pemerintahan, Pertahanan, dan Jaminan Sosial Wajib/ <i>Public Administration and Defence; Compulsory Social Security</i>	525 618,37	546 354,23	531 895,69	532 770,45	535 751,02
P	Jasa Pendidikan/ <i>Education</i>	568 635,38	611 431,47	629 240,05	639 389,48	646 988,69
Q	Jasa Kesehatan dan Kegiatan Sosial/ <i>Human Health and Social Work Activities</i>	116 199,99	127 162,67	138 509,59	146 420,63	149 975,19
R,S,T,U	Jasa Lainnya/ <i>Other Services Activities</i>	353 094,21	376 588,54	319 410,37	331 093,6	367 929,4
<b>Produk Domestik Regional Bruto/<i>Gross Regional Domestic Product</i></b>		12 161 858,08	12 779 454,95	12 502 385,05	12 959 018,5	13 545 407,55

Catatan/*Note*: ...Sumber/*Source*: BPS, berbagai sensus, survei dan sumber lain/*BPS-Statistics Indonesia, various census, survey, and other sources*

**Tabel**  
**Table** 12.3

**Distribusi Persentase Produk Domestik Regional Bruto Atas Dasar Harga Berlaku Menurut Lapangan Usaha di Kabupaten Trenggalek, 2018–2022**  
**Percentage Distribution of Gross Regional Domestic Product at Current Market Prices by Industry in Trenggalek Regency, 2018–2022**

Lapangan Usaha/ <i>Industry</i>		2018	2019	2020	2021 <sup>a</sup>	2022 <sup>xxx</sup>
(1)		(2)	(3)	(4)	(5)	(6)
A	Pertanian, Kehutanan, dan Perikanan/ <i>Agriculture, Forestry, and Fishing</i>	28,36	27,22	28,05	27,00	25,89
B	Pertambangan dan Penggalian/ <i>Mining and Quarrying</i>	6,37	6,18	5,91	5,82	6,00
C	Industri Pengolahan/ <i>Manufacturing</i>	15,44	16,13	16,82	17,98	18,31
D	Pengadaan Listrik dan Gas/ <i>Electricity and Gas</i>	0,04	0,04	0,04	0,04	0,04
E	Pengadaan Air; Pengelolaan Sampah, Limbah, dan Daur Ulang/ <i>Water Supply; Sewerage, Waste Management, and Remediation Activities</i>	0,05	0,05	0,06	0,06	0,06
F	Konstruksi/ <i>Construction</i>	7,75	7,58	7,13	6,89	7,20
G	Perdagangan Besar dan Eceran; Reparasi Mobil dan Sepeda Motor/ <i>Wholesale and Retail Trade; Repair of Motor Vehicles and Motorcycles</i>	15,99	16,21	14,99	15,53	16,05
H	Transportasi dan Pergudangan/ <i>Transportation and Storage</i>	1,51	1,59	1,52	1,60	1,83
I	Penyediaan Akomodasi dan Makan Minum/ <i>Accommodation and Food Service Activities</i>	2,01	2,07	1,94	1,99	2,06
J	Informasi dan Komunikasi/ <i>Information and Communication</i>	5,17	5,28	5,79	5,85	5,74
K	Jasa Keuangan dan Asuransi/ <i>Financial and Insurance Activities</i>	2,68	2,65	2,68	2,59	2,54

Lanjutan Tabel/*Continued Table* 12.3

Lapangan Usaha/ <i>Industry</i>		2018	2019	2020	2021 <sup>x</sup>	2022 <sup>xxx</sup>
(1)		(2)	(3)	(4)	(5)	(6)
L	Real Estat/ <i>Real Estate Activities</i>	2,01	2,05	2,15	2,12	2,08
M,N	Jasa Perusahaan/ <i>Business Activities</i>	0,27	0,27	0,26	0,26	0,26
O	Administrasi Pemerintahan, Pertahanan, dan Jaminan Sosial Wajib/ <i>Public Administration and Defence; Compulsory Social Security</i>	4,35	4,52	4,58	4,36	4,15
P	Jasa Pendidikan/ <i>Education</i>	4,45	4,55	4,76	4,55	4,31
Q	Jasa Kesehatan dan Kegiatan Sosial/ <i>Human Health and Social Work Activities</i>	0,85	0,87	0,97	0,99	0,97
R,S,T,U	Jasa Lainnya/ <i>Other Services Activities</i>	2,72	2,74	2,37	2,39	2,54
<b>Produk Domestik Regional Bruto/<i>Gross Regional Domestic Product</i></b>		100,00	100,00	100,00	100,00	100,00

Catatan/*Note*: ...

Sumber/*Source*: BPS, berbagai sensus, survei dan sumber lain/*BPS-Statistics Indonesia, various census, survey, and other sources*



**Tabel**  
**Table** 12.4**Laju Pertumbuhan Produk Domestik Regional Bruto Atas Dasar Harga Konstan 2010 Menurut Lapangan Usaha di Kabupaten Trenggalek (persen), 2019–2022**  
**Growth Rate of Gross Regional Domestic Product at 2010 Constant Market Prices by Industry in Trenggalek Regency (percent), 2019–2022**

Lapangan Usaha/Industry		2019	2020	2021 <sup>x</sup>	2022 <sup>xx</sup>
(1)		(2)	(3)	(4)	(5)
A	Pertanian, Kehutanan, dan Perikanan/ <i>Agriculture, Forestry, and Fishing</i>	0,48	0,10	-0,72	-1,46
B	Pertambangan dan Penggalian/ <i>Mining and Quarrying</i>	1,32	-6,16	1,36	7,88
C	Industri Pengolahan/ <i>Manufacturing</i>	9,29	2,44	9,12	6,86
D	Pengadaan Listrik dan Gas/ <i>Electricity and Gas</i>	6,93	0,64	2,84	7,07
E	Pengadaan Air; Pengelolaan Sampah, Limbah, dan Daur Ulang/ <i>Water Supply; Sewerage, Waste Management, and Remediation Activities</i>	5,29	4,96	6,74	5,71
F	Konstruksi/ <i>Construction</i>	6,37	-7,25	0,24	8,02
G	Perdagangan Besar dan Eceran; Reparasi Mobil dan Sepeda Motor/ <i>Wholesale and Retail Trade; Repair of Motor Vehicles and Motorcycles</i>	5,94	-9,42	7,46	6,85
H	Transportasi dan Pergudangan/ <i>Transportation and Storage</i>	9,91	-5,39	9,48	16,93
I	Penyediaan Akomodasi dan Makan Minum/ <i>Accommodation and Food Service Activities</i>	7,46	-8,57	2,36	8,98
J	Informasi dan Komunikasi/ <i>Information and Communication</i>	7,72	7,80	5,66	5,91
K	Jasa Keuangan dan Asuransi/ <i>Financial and Insurance Activities</i>	4,76	-0,39	0,93	1,32
L	Real Estat/ <i>Real Estate Activities</i>	6,09	3,45	2,80	4,95

Lanjutan Tabel/Continued Table 12.4

Lapangan Usaha/Industry		2019	2020	2021 <sup>x</sup>	2022 <sup>xx</sup>
(1)		(2)	(3)	(4)	(5)
M,N	Jasa Perusahaan/Business Activities	7,01	-6,62	2,28	5,48
O	Administrasi Pemerintahan, Pertahanan, dan Jaminan Sosial Wajib/Public Administration and Defence; Compulsory Social Security	3,95	-2,65	0,16	0,56
P	Jasa Pendidikan/Education	7,53	2,91	1,61	1,19
Q	Jasa Kesehatan dan Kegiatan Sosial/Human Health and Social Work Activities	9,43	8,92	5,71	2,43
R,S,T,U	Jasa Lainnya/Other Services Activities	6,65	-15,18	3,66	11,13
<b>Produk Domestik Regional Bruto/Gross Regional Domestic Product</b>		5,08	-2,17	3,65	4,52

Catatan/Note: ...

Sumber/Source: BPS, berbagai sensus, survei dan sumber lain/BPS-Statistics Indonesia, various census, survey, and other sources

**Tabel**  
**Table** 12.5

**Produk Domestik Regional Bruto Atas Dasar Harga Berlaku Menurut Jenis Pengeluaran di Kabupaten Trenggalek (juta rupiah), 2018–2022**  
**Gross Regional Domestic Product at Current Market Prices by Type of Expenditure in Trenggalek Regency (billion rupiahs), 2018–2022**

Jenis Pengeluaran <i>Type of Expenditure</i>	2018	2019	2020	2021 <sup>x</sup>	2022 <sup>xx</sup>
(1)	(2)	(3)	(4)	(5)	(6)
Pengeluaran Konsumsi Rumah Tangga <i>Household Consumption Expenditure</i>	12 309 556,68	13 285 972,42	13 147 519,59	13 517 409,67	14 671 641,
Pengeluaran Konsumsi LNPRT <i>NPISH Consumption Expenditure</i>	719 213,96	756 933,18	766 834,8	798 554,02	835 728,17
Pengeluaran Konsumsi Pemerintah <i>Government Consumption Expenditure</i>	1 968 646,15	2 122 614,79	1 928 475,85	1 972 946,86	1 909 428,57
Pembentukan Modal Tetap Bruto <i>Gross Fixed Capital Formation</i>	3 439 773,62	3 704 379,28	3 514 368,9	3 610 454,82	3 857 733,79
Perubahan Inventori <i>Changes in Inventories</i>	18 490,49	19 044,14	7 788,69	8 369,34	8 979,99
Net Ekspor/ <i>Net Export</i>	-1 101 144,18	-1 335 752,13	-1 050 526,57	-709 488,15	-401 199,63
<b>Produk Domestik Regional Bruto</b> <b>Gross Regional Domestic Product</b>	17 354 536,72	18 553 191,68	18 314 461,26	19 198 246,56	20 882 311,9

Catatan/Note: ...

Sumber/Source: BPS, berbagai sensus, survei dan sumber lain/BPS-Statistics Indonesia, various census, survey, and other sources

**Tabel**  
**Table** 12.6

**Produk Domestik Regional Bruto Atas Dasar Harga Konstan 2010 Menurut Jenis Pengeluaran di Kabupaten Trenggalek (juta rupiah), 2018–2022**  
**Gross Regional Domestic Product at 2010 Constant Market Prices by Type of Expenditure in Trenggalek Regency (billion rupiahs), 2018–2022**

<b>Jenis Pengeluaran</b> <i>Type of Expenditure</i>	<b>2018</b>	<b>2019</b>	<b>2020</b>	<b>2021<sup>x</sup></b>	<b>2022<sup>x</sup></b>
(1)	(2)	(3)	(4)	(5)	(6)
Pengeluaran Konsumsi Rumah Tangga <i>Household Consumption Expenditure</i>	8 753 494,28	9 171 682,3	8 964 938,65	9 133 812,14	9 437 811,41
Pengeluaran Konsumsi LNPRT <i>NPISH Consumption Expenditure</i>	445 718,24	456 163,46	457 191,42	467 636,63	478 081,85
Pengeluaran Konsumsi Pemerintah <i>Government Consumption Expenditure</i>	1 143 440,16	1 195 583,6	1 136 665,97	1 136 763,41	1 147 517,47
Pembentukan Modal Tetap Bruto <i>Gross Fixed Capital Formation</i>	2 433 950,8	2 552 738,41	2 408 146,72	2 435 398,15	2 468 105,76
Perubahan Inventori <i>Changes in Inventories</i>	10 196,62	10 313,23	4 140,62	4 419,62	4 498,62
Net Ekspor/ <i>Net Export</i>	- 624 942,01	- 607 026,04	- 468 698,33	- 219 011,45	9 392,43
<b>Produk Domestik Regional Bruto</b> <b>Gross Regional Domestic Product</b>	12 161 858,08	12 779 454,95	12 502 385,05	12 959 018,5	13 545 407,55

Catatan/Note: ...

Sumber/Source: BPS, berbagai sensus, survei dan sumber lain/BPS-Statistics Indonesia, various census, survey, and other sources

**Tabel**  
**Table** 12.7

**Distribusi Persentase Produk Domestik Regional Bruto Atas Dasar Harga Berlaku Menurut Jenis Pengeluaran di Kabupaten Trenggalek, 2018–2022**  
**Percentage Distribution of Gross Regional Domestic Product at Current Market Prices by Type of Expenditure in Trenggalek Regency, 2018–2022**

<b>Jenis Pengeluaran</b> <i>Type of Expenditure</i>	<b>2018</b>	<b>2019</b>	<b>2020</b>	<b>2021<sup>x</sup></b>	<b>2022<sup>xx</sup></b>
(1)	(2)	(3)	(4)	(5)	(6)
Pengeluaran Konsumsi Rumah Tangga <i>Household Consumption Expenditure</i>	70,93	71,61	71,79	70,41	70,26
Pengeluaran Konsumsi LNPRT <i>NPISH Consumption Expenditure</i>	4,14	4,08	4,19	4,16	4,00
Pengeluaran Konsumsi Pemerintah <i>Government Consumption Expenditure</i>	11,34	11,44	10,53	10,28	9,14
Pembentukan Modal Tetap Bruto <i>Gross Fixed Capital Formation</i>	19,82	19,97	19,19	18,81	18,47
Perubahan Inventori <i>Changes in Inventories</i>	0,11	0,10	0,04	0,04	0,04
Net Ekspor/ <i>Net Export</i>	-6,34	-7,20	-5,74	-3,70	-1,92
<b>Produk Domestik Regional Bruto</b> <b>Gross Regional Domestic Product</b>	100,00	100,00	100,00	100,00	100,00

Catatan/Note: ...

Sumber/Source: BPS, berbagai sensus, survei dan sumber lain/BPS-Statistics Indonesia, various census, survey, and other sources

**Tabel**  
**Table** 12.8

**Laju Pertumbuhan Produk Domestik Regional Bruto Atas Dasar Harga Konstan 2010 Menurut Jenis Pengeluaran di Kabupaten Trenggalek, 2018–2022**  
**Growth Rate of Gross Regional Domestic Product at 2010 Constant Market Prices by Type of Expenditure in Trenggalek Regency, 2018–2022**

Jenis Pengeluaran Type of Expenditure	2018	2019	2020	2021 <sup>x</sup>	2022 <sup>xx</sup>
(1)	(2)	(3)	(4)	(5)	(6)
Pengeluaran Konsumsi Rumah Tangga <i>Household Consumption Expenditure</i>	4,80	4,78	-2,25	1,88	3,33
Pengeluaran Konsumsi LNPRT <i>NPISH Consumption Expenditure</i>	6,75	2,34	0,23	2,28	2,23
Pengeluaran Konsumsi Pemerintah <i>Government Consumption Expenditure</i>	4,85	4,56	-4,93	0,01	0,95
Pembentukan Modal Tetap Bruto <i>Gross Fixed Capital Formation</i>	6,01	4,88	-5,66	1,13	1,34
Perubahan Inventori <i>Changes in Inventories</i>	-	-	-	-	-
Net Ekspor/ <i>Net Export</i>	-	-	-	-	-
<b>Produk Domestik Regional Bruto</b> <b>Gross Regional Domestic Product</b>	5,03	5,08	-2,17	3,65	4,52

Catatan/Note: ...

Sumber/Source: BPS, berbagai sensus, survei dan sumber lain/BPS-Statistics Indonesia, various census, survey, and other sources

PERBANDINGAN ANTAR KABUPATEN/KOTA  
MUNICIPAL COMPARISON

Perbandingan Indeks Pembangunan Manusia  
antar Kabupaten/Kota, 2022

Development Index Comparison Inter-Regency/City, 2022



Sampang 63,39

Menjadi Kabupaten dengan IPM terendah di Jawa Timur  
The regency with the smallest HDI in East Java

Surabaya 82,74

Menjadi Kota dengan IPM tertinggi di Jawa Timur  
The city with highest HDI in East Java

Trenggalek 70,00

IPM Kabupaten Trenggalek pada tahun 2022 sedikit mengalami penurunan dibandingkan dengan tahun 2021 yaitu sebesar 70,06

Trenggalek Regency HDI in 2022 was 70,00, a slightly decreased from 70,06 in 2021

Kab. Malang 252,88

Menjadi Kabupaten dengan jumlah penduduk miskin terbanyak di Jawa Timur  
The Regency with the number poor peoples is the most in East Java

IPM Trenggalek merupakan peringkat ke -16 diantara 29 kabupaten di Jawa Timur, dan peringkat ke-25 di antara keseluruhan kabupaten/kota di Provinsi Jawa Timur.

Trenggalek HDI is ranked 16th among 29 regencies in East Java, and 25th among all regencies/cities in East Java Province







**PENJELASAN TEKNIS**

1. Penghitungan statistik neraca nasional mengikuti buku petunjuk yang diterbitkan oleh Perserikatan Bangsa Bangsa (PBB) dikenal sebagai Sistem Neraca Nasional (SNN). SNN adalah rekomendasi internasional tentang bagaimana menyusun ukuran aktivitas ekonomi yang sesuai dengan standar neraca baku yang didasarkan pada prinsip-prinsip ekonomi. Rekomendasi yang dimaksud dinyatakan dalam sekumpulan konsep, definisi, klasifikasi, dan aturan neraca yang disepakati secara internasional dalam mengukur indikator tertentu seperti Produk Domestik Bruto (PDB). Salah satu bentuk adaptasi pencatatan statistik nasional adalah melakukan perubahan tahun dasar PDB Indonesia dari tahun 2000 ke 2010. Perubahan tahun dasar PDB dilakukan seiring dengan mengadopsi rekomendasi PBB yang tertuang dalam Sistem Neraca Nasional 2008 (SNA 2008).
2. Produk Domestik Bruto pada tingkat nasional serta Produk Domestik Regional Bruto (PDRB) pada tingkat regional (provinsi) menggambarkan kemampuan suatu wilayah untuk menciptakan nilai tambah pada suatu waktu tertentu. Untuk menyusun PDB

**TECHNICAL NOTES**

1. *The method used to estimate national accounts statistics is based on the standard guidelines formed by United Nation known as System of National Accounts (SNA). SNA is the internationally agreed standard set of recommendations on how to compile measures of economic activity in accordance with strict accounting conventions based on economic principles. The recommendations are expressed in term of a set of concepts, definitions, classifications and accounting rules that comprise the internationally agreed standard for measuring indicators such as Gross Domestic Product (GDP). One of the improvement in the national statistical system is to rebase GDP form base year 2000 to 2010 in order to capture current economic condition. It is in line with the United Nations (UN) recommendation on 2008 SNA.*
2. *The basic measure of the value added arising from economic activity is known as Gross Domestic Product at the national level and Gross Regional Domestic Product (GRDP) at the regional level (provinces/regencies/municipalities). To compile*

maupun PDRB digunakan 2 pendekatan, yaitu lapangan usaha dan pengeluaran. Keduanya menyajikan komposisi data nilai tambah dirinci menurut sumber kegiatan ekonomi (lapangan usaha) dan menurut komponen penggunaannya. PDB maupun PDRB dari sisi lapangan usaha merupakan penjumlahan seluruh komponen nilai tambah bruto yang mampu diciptakan oleh sektor-sektor ekonomi atas berbagai aktivitas produksinya. Sedangkan dari sisi pengeluaran menjelaskan tentang penggunaan dari nilai tambah tersebut.

3. PDB menurut lapangan usaha mengalami perubahan klasifikasi dari 9 lapangan usaha menjadi 17 lapangan usaha. PDB menurut lapangan usaha dirinci menurut total nilai tambah dari seluruh ektor ekonomi yang mencakup lapangan usaha Pertanian, Kehutanan, dan Perikanan; Pertambangan dan Penggalian; Industri Pengolahan; Pengadaan Listrik dan Gas; Pengadaan Air, Pengelolaan Sampah, Limbah dan Daur Ulang; Konstruksi; Perdagangan Besar dan Eceran, Reparasi Mobil dan Sepeda Motor; Transportasi dan Pergudangan; Penyediaan Akomodasi dan Makan Minum; Informasi dan Komunikasi;

*these statistics, two approaches have been used, i.e. "production approach" and "expenditure approach". The first approach is to measure value added produced by various kinds of economic activities, while the second approach is to measure final uses of the country's output. In other words, GDP/GRDP is the sum of total value added produced by all economic industries (activities) and the way of using it.*

3. *GDP by industry classification changes from 9 sectors to 17 industries. GDP by industry is classified by types of economic activities such as Agriculture, Forestry and Fishing; Mining and Quarrying; Manufacturing; Electricity and Gas; Water supply, Sewerage, Waste Management and Remediation Activities; Construction; Wholesale and Retail Trade; Repair of Motor Vehicles and Motorcycles; Transportation and Storage; Accommodation and Food Service Activities; Information and Communication; Financial and Insurance Activities; Real Estate Activities; Business Activities; Public Administration; Defence and Compulsory Social Security; Education;*

Jasa Keuangan dan Asuransi; Real Estat; Jasa Perusahaan; Administrasi Pemerintahan, Pertahanan dan Jaminan Sosial Wajib; Jasa Pendidikan; Jasa Kesehatan dan Kegiatan Sosial; dan Jasa lainnya.

Human Health and Social Work Activities; and Other Services Activities

4. Laju pertumbuhan Produk Domestik Bruto diperoleh dari perhitungan PDB atas dasar harga konstan. Diperoleh dengan cara mengurangi nilai PDB pada tahun ke-n terhadap nilai pada tahun ke n-1 (tahun sebelumnya), dibagi dengan nilai pada tahun ke n-1, dikalikan dengan 100 persen. Laju pertumbuhan menunjukkan perkembangan agregat pendapatan dari satu waktu tertentu terhadap waktu sebelumnya.
4. *Growth rate of Gross Domestic Product is derived from GDP at constant market prices. It is obtained by subtracting the value of GDP year n with the value of GDP year n-1, divided by the value of GDP year n-1 then multiplied by 100 percent. The growth rate of GDP explains the income growth the given period.*

**ULASAN**

**DESCRIPTION**

Jumlah Penduduk Kabupaten Trenggalek pada tahun 2022 sebesar 739,67 ribu jiwa. Jumlah ini merupakan 1,80 persen dari seluruh penduduk Jawa Timur pada tahun 2022 yaitu 41.149,97 ribu jiwa. Kabupaten Trenggalek memiliki nilai pertumbuhan ekonomi sebesar 4,52 persen. Nilai ini berada di bawah nilai pertumbuhan ekonomi Provinsi Jawa Timur sebesar 5,34 persen.

Jumlah penduduk miskin di Kabupaten Trenggalek pada tahun 2022 sebanyak 76,75 ribu orang, lebih sedikit dibandingkan tahun 2021 sebanyak 84,89 ribu orang. Jumlah ini menyumbangkan 1,84 persen dari keseluruhan penduduk miskin di Provinsi Jawa Timur yang berjumlah 4,18 juta orang. Jumlah penduduk miskin di Kabupaten Trenggalek merupakan peringkat 13 terendah diantara keseluruhan kabupaten/ kota di Provinsi Jawa Timur, serta peringkat 5 terendah diantara 29 kabupaten yang ada di Jawa Timur.

Nilai Indeks Pembangunan Manusia di Kabupaten Trenggalek terus menunjukkan peningkatan dari tahun ke tahun. IPM Kabupaten Trenggalek pada tahun 2022 yaitu 71,00 meningkat dibandingkan tahun 2021 sebesar 70,06. IPM Trenggalek merupakan peringkat ke-16 diantara 29 Kabupaten di Jawa Timur, dan peringkat 25 diantara keseluruhan kabupaten/kota di Provinsi Jawa Timur.

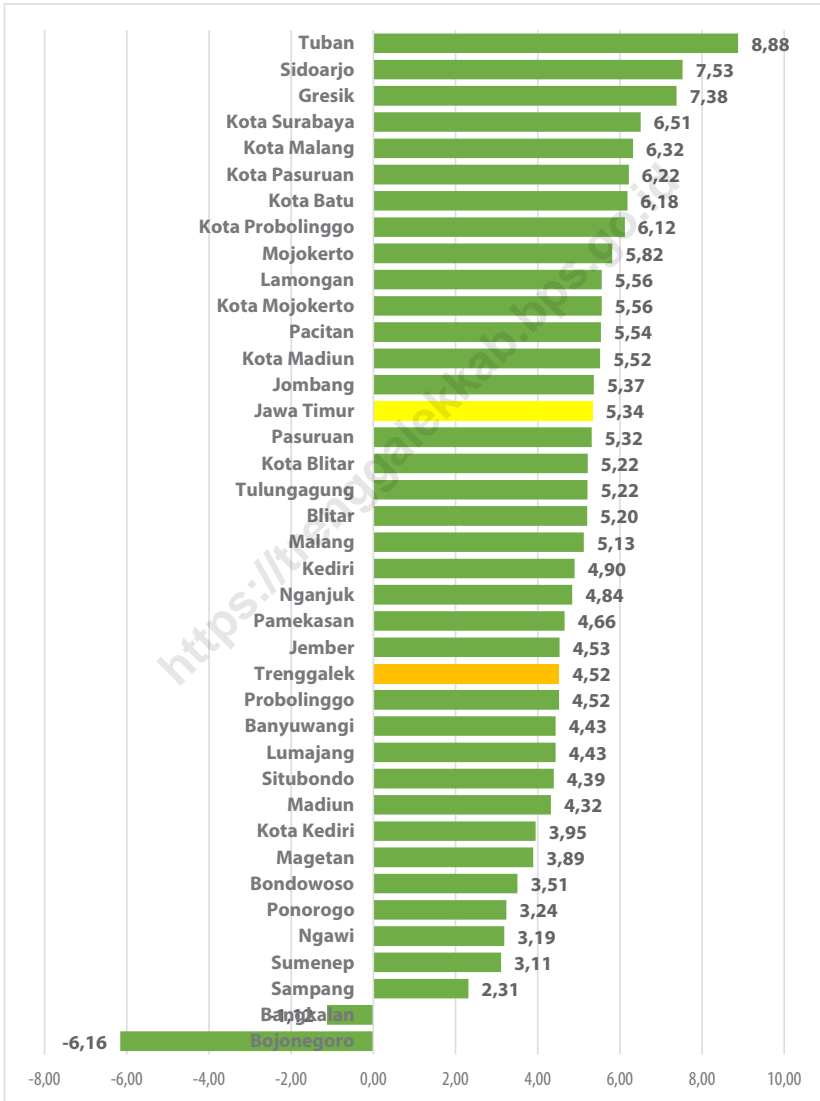
*The population of Trenggalek Regency in 2022 amounted 739.67 thousand people. This number represents 1.80 percent of the entire population of East Java in 2022, namely 41,149.97 thousand people. In 2022 Trenggalek Regency's economic growth will be 4.52 percent. This value is below the East Java province's economic growth rate of 5.34 percent.*

*The number of poor people in Trenggalek Regency in 2022 is 76.75 thousand people, less than in 2021 as many as 84.89 thousand people. This number contributed 1.84 percent of the total poor population in East Java Province, which amounted to 4.18 million people. The number of poor people in Trenggalek Regency is ranked 13th lowest among all districts/cities in East Java Province, and ranked 5th lowest among 29 districts in East Java.*

*The value of the Human Development Index in Trenggalek Regency continues to show an increase from year to year. The HDI of Trenggalek Regency in 2022 is 71.00, an increase compared to 2021 of 70.06. HDI Trenggalek is ranked 16th among 29 districts in East Java, and ranks 25th among all districts/cities in East Java Province.*

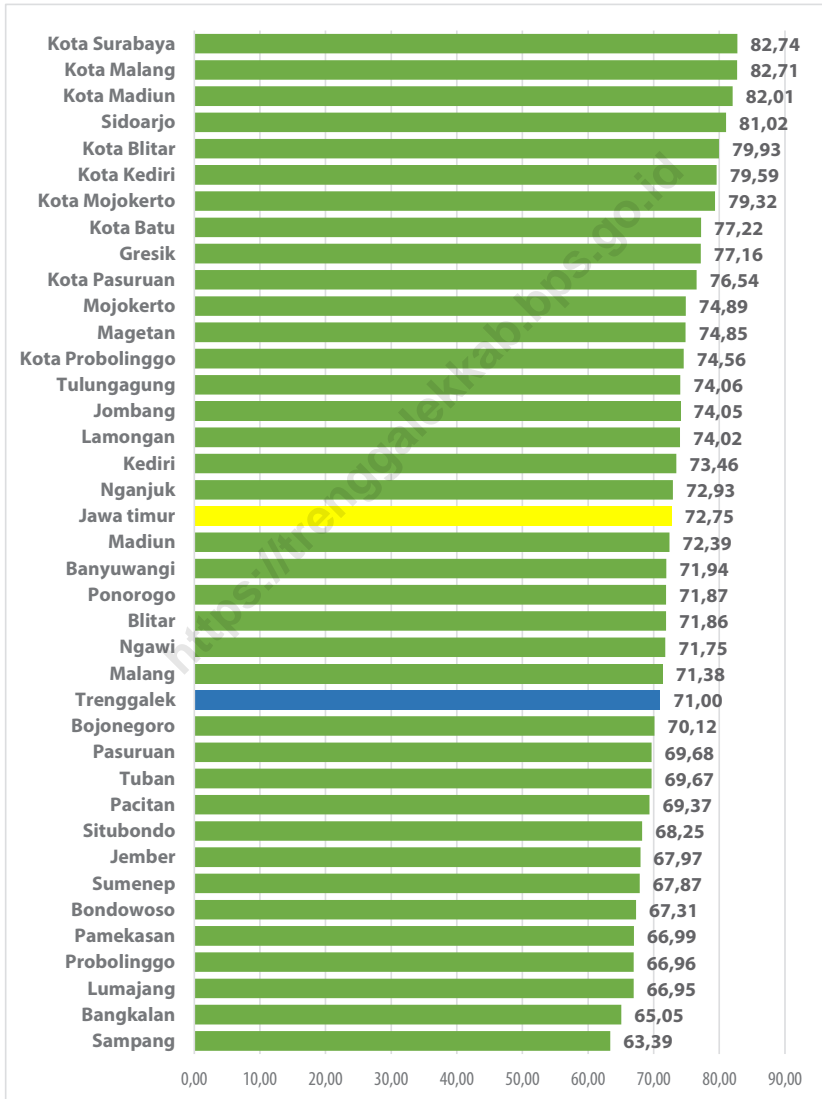
**Gambar** 13.1  
**Figures**

**Laju Pertumbuhan PDRB Atas Dasar Harga Konstan  
2010 Kabupaten/Kota di Provinsi Jawa Timur (%), 2022**



Sumber/Source : BPS, berbagai sensus, survei dan sumber lain/BPS-Statistics Indonesia, various census, survey, and other sources

**Gambar** 13.2 **Indeks Pembangunan Manusia Menurut Kabupaten/ Kota di Provinsi Jawa Timur, 2022**  
**Figures**



Sumber/Source : BPS, berbagai sensus, survei dan sumber lain/BPS-Statistics Indonesia, various census, survey, and other sources

**Tabel**  
**Table** 13.1**Jumlah Penduduk Menurut Kabupaten/Kota di Provinsi  
Jawa Timur, 2018–2022**  
**Population by Regency/Municipality in East Java Province,  
2018–2022**

Kabupaten/Kota Regency/Municipality	2018 <sup>1</sup>	2019 <sup>1</sup>	2020 <sup>2</sup>	2021 <sup>1</sup>	2022 <sup>1</sup>
(1)	(2)	(3)	(4)	(5)	(6)
Kabupaten/Regency					
Pacitan	554 394	555 304	586 110	589 108	592 916
Ponorogo	870 705	871 370	949 318	955 839	964 253
Trenggalek	694 902	696 295	731 125	734 888	739 669
Tulungagung	1 035 290	1 039 284	1 089 775	1 096 588	1 105 337
Blitar	1 157 500	1 160 677	1 223 745	1 231 013	1 240 322
Kediri	1 568 113	1 574 272	1 635 294	1 644 400	1 656 020
Malang	2 591 795	2 606 204	2 654 448	2 668 296	2 685 900
Lumajang	1 039 794	1 042 395	1 119 251	1 127 094	1 137 227
Jember	2 440 714	2 450 668	2 536 729	2 550 360	2 567 718
Banyuwangi	1 609 677	1 613 991	1 708 114	1 718 462	1 731 731
Bondowoso	772 297	775 715	776 151	778 525	781 417
Situbondo	679 993	682 978	685 967	688 337	691 260
Probolinggo	1 162 092	1 168 503	1 152 537	1 155 894	1 159 965
Pasuruan	1 616 578	1 627 396	1 605 969	1 611 805	1 619 035
Sidoarjo	2 216 804	2 249 476	2 082 801	2 091 930	2 103 401
Mojokerto	1 108 718	1 117 688	1 119 209	1 125 522	1 133 584
Jombang	1 258 618	1 263 814	1 318 062	1 325 914	1 335 972
Nganjuk	1 051 900	1 054 611	1 103 902	1 109 683	1 117 033
Madiun	681 394	682 684	744 350	750 143	757 665
Magetan	628 924	628 977	670 812	674 133	678 343
Ngawi	830 090	830 108	870 057	873 346	877 432
Bojonegoro	1 246 927	1 249 692	1 301 635	1 307 602	1 315 125
Tuban	1 168 277	1 172 790	1 198 012	1 203 127	1 209 543

Lanjutan Tabel/Continued Tabel 13.1

Kabupaten/Kota Regency/Municipality	2018 <sup>1</sup>	2019 <sup>1</sup>	2020 <sup>2</sup>	2021 <sup>1</sup>	2022 <sup>1</sup>
(1)	(2)	(3)	(4)	(5)	(6)
Lamongan	1 188 913	1 189 106	1 344 165	1 356 027	1 371 509
Gresik	1 299 024	1 312 881	1 311 215	1 320 570	1 332 664
Bangkalan	978 892	986 672	1 060 377	1 071 712	1 086 620
Sampang	968 520	978 875	969 694	976 020	984 162
Pamekasan	871 497	879 992	850 057	853 507	857 818
Sumenep	1 085 227	1 088 910	1 124 436	1 129 822	1 136 632
<i>Kota/Municipality</i>					
Kediri	285 582	287 409	286 796	287 962	289 418
Blitar	140 971	141 876	149 149	150 371	151 960
Malang	866 118	870 682	843 810	844 933	846 126
Probolinggo	235 211	237 208	239 649	241 202	243 200
Pasuruan	199 078	200 422	208 006	209 528	211 497
Mojokerto	128 282	129 014	132 434	133 272	134 350
Madiun	176 697	177 007	195 175	196 917	199 192
Surabaya	2 885 555	2 896 195	2 874 314	2 880 284	2 887 223
Batu	205 788	207 490	213 046	214 653	216 735
<b>Jawa Timur</b>	<b>39 500 851</b>	<b>39 698 631</b>	<b>40 665 696</b>	<b>40 878 789</b>	<b>41 149 974</b>

Catatan/Note: <sup>1</sup> BPS, Proyeksi Penduduk Indonesia 2010–2035/BPS-Statistics Indonesia, Indonesia Population Projection 2010–2035  
 Sumber/Source: <sup>2</sup> BPS, Sensus Penduduk (SP) 2020/BPS-Statistics Indonesia, 2020 Population Census



**Tabel**  
**Table** 13.2

**Laju Pertumbuhan Produk Domestik Regional Bruto Atas Dasar Harga Konstan 2010 Menurut Kabupaten/Kota di Provinsi Jawa Timur (persen), 2019–2022**  
**Rate of Growth of Gross Regional Domestic Products at 2010 Constant Market Prices by Regency/Municipality in East Java Province (percent), 2019–2022**

Kabupaten/Kota Regency/Municipality	2019	2020	2021 <sup>a</sup>	2022 <sup>xx</sup>
(1)	(2)	(3)	(4)	(5)
Kabupaten/Regency				
Pacitan	5,08	-1,84	2,49	5,54
Ponorogo	5,01	-0,90	3,19	3,24
Trenggalek	5,08	-2,17	3,65	4,52
Tulungagung	5,32	-3,09	3,53	5,22
Blitar	5,12	-2,29	3,02	5,20
Kediri	5,06	-2,41	3,06	4,90
Malang	5,49	-2,68	3,12	5,13
Lumajang	4,61	-2,79	3,14	4,43
Jember	5,51	-2,98	4,00	4,53
Banyuwangi	5,55	-3,58	4,09	4,43
Bondowoso	5,3	-1,36	3,49	3,51
Situbondo	5,44	-2,33	3,26	4,39
Probolinggo	4,56	-2,12	3,35	4,52
Pasuruan	5,83	-2,03	4,34	5,32
Sidoarjo	5,99	-3,69	4,21	7,53
Mojokerto	5,81	-1,11	4,12	5,82
Jombang	5,10	-1,98	3,24	5,37
Nganjuk	5,36	-1,71	3,61	4,84
Madiun	5,42	-0,12	3,32	4,32
Magetan	5,04	-1,64	3,04	3,89
Ngawi	5,05	-1,69	2,55	3,19
Bojonegoro	6,34	-0,40	-5,54	-6,16
Tuban	5,14	-5,85	3,00	8,88

Lanjutan Tabel/Continued Tabel 13.2

Kabupaten/Kota Regency/Municipality	2019	2020	2021 <sup>x</sup>	2022 <sup>xx</sup>
(1)	(2)	(3)	(4)	(5)
Lamongan	5,43	-2,65	3,43	5,56
Gresik	5,42	-3,68	3,79	7,38
Bangkalan	1,03	-5,59	-2,07	-1,12
Sampang	1,85	-0,29	0,22	2,31
Pamekasan	4,92	-2,54	3,41	4,66
Sumenep	0,14	-1,13	2,61	3,11
<i>Kota/Municipality</i>				
Kediri	5,47	-6,25	2,50	3,95
Blitar	5,84	-2,28	4,28	5,22
Malang	5,73	-2,26	4,21	6,32
Probolinggo	5,94	-3,64	4,06	6,12
Pasuruan	5,56	-4,33	3,64	6,22
Mojokerto	5,65	-3,69	3,65	5,56
Madiun	5,69	-5,34	4,79	5,52
Surabaya	6,09	-4,85	4,29	6,51
Batu	6,51	-6,46	4,04	6,18
<b>Jawa Timur</b>	<b>5,53</b>	<b>-2,33</b>	<b>3,56</b>	<b>5,34</b>

Catatan/Note: ...

Sumber/Source: BPS dan sumber lain/BPS-Statistics Indonesia and other sources

**Tabel**  
**Table 13.3****Jumlah Penduduk Miskin Menurut Kabupaten/Kota di  
Provinsi Jawa Timur (ribu), 2018–2022**  
**Number of Poor Population by Regency/Municipality in East  
Java Province (thousand), 2018–2022**

Kabupaten/Kota Regency/Municipality	2018	2019	2020	2021	2022
(1)	(2)	(3)	(4)	(5)	(6)
Kabupaten/Regency					
Pacitan	78,64	75,86	80,82	84,19	76,93
Ponorogo	90,22	83,97	86,74	89,94	81,80
Trenggalek	83,5	76,44	81,06	84,89	76,75
Tulungagung	75,23	70,01	76,4	78,59	70,52
Blitar	112,4	103,75	108,55	112,62	101,94
Kediri	177,2	163,95	179,93	184,49	169,46
Malang	268,49	246,6	265,56	276,58	252,88
Lumajang	103,69	98,88	102,6	105,25	95,04
Jember	243,42	226,57	247,99	257,09	232,73
Banyuwangi	125,5	121,37	130,37	130,93	122,01
Bondowoso	110,98	103,33	110,24	115,18	105,69
Situbondo	80,27	76,44	83,74	86,95	81,46
Probolinggo	217,06	207,22	218,35	223,32	203,23
Pasuruan	152,48	141,09	151,43	159,78	148,62
Sidoarjo	125,75	119,29	127,05	137,15	125,69
Mojokerto	111,55	108,81	118,8	120,54	111,03
Jombang	120,19	116,44	125,94	127,3	115,48
Nganjuk	127,28	118,51	122,73	125,53	113,63
Madiun	77,75	71,91	78,3	81,61	74,07
Magetan	64,86	60,43	65,09	67,75	62,65
Ngawi	123,09	119,43	128,19	130,81	119,02
Bojonegoro	163,94	154,64	161,1	166,52	153,40
Tuban	178,64	170,8	187,13	192,58	178,05

**Lanjutan Tabel/Continued Tabel 13.3**

<b>Kabupaten/Kota Regency/Municipality</b>	<b>2018</b>	<b>2019</b>	<b>2020</b>	<b>2021</b>	<b>2022</b>
(1)	(2)	(3)	(4)	(5)	(6)
Lamongan	164	157,11	164,68	166,82	151,08
Gresik	154,02	148,61	164,05	166,35	149,64
Bangkalan	191,33	186,11	204	215,97	196,11
Sampang	204,82	202,21	224,74	237,23	217,97
Pamekasan	125,76	122,43	129,41	137,12	126,02
Sumenep	218,6	211,98	220,23	224,73	206,20
<i>Kota/Municipality</i>					
Kediri	21,9	20,54	22,19	22,55	21,15
Blitar	10,47	10,1	11,1	11,33	10,65
Malang	35,49	35,39	38,77	40,62	38,56
Probolinggo	16,9	16,37	17,72	17,91	16,16
Pasuruan	13,45	12,92	13,4	13,97	13,02
Mojokerto	7,04	6,63	8,09	8,37	7,88
Madiun	7,92	7,69	8,83	9,06	8,49
Surabaya	140,81	130,55	145,67	152,49	138,21
Batu	7,98	7,89	8,12	8,63	8,05
<b>Jawa Timur</b>	<b>4 332,59</b>	<b>4 112,25</b>	<b>4 419,1</b>	<b>4 572,73</b>	<b>4 181,29</b>

Catatan/Note: ...

Sumber/Source: BPS, Survei Sosial Ekonomi Nasional/BPS-Statistics Indonesia, National Socioeconomic Survey

**Tabel**  
**Table** 13.4**Indeks Pembangunan Manusia Menurut Kabupaten/Kota  
di Provinsi Jawa Timur, 2018–2022**  
*Human Development Index by Regency/Municipality in East  
Java Province, 2018–2022*

Kabupaten/Kota Regency/Municipality	2018	2019	2020	2021	2022
(1)	(2)	(3)	(4)	(5)	(6)
Kabupaten/Regency					
Pacitan	67,33	68,16	68,39	68,57	69,37
Ponorogo	69,91	70,56	70,81	71,06	71,87
Trenggalek	68,71	69,46	69,74	70,06	71,00
Tulungagung	71,99	72,62	73	73,15	74,06
Blitar	69,93	70,57	70,58	71,05	71,86
Kediri	71,07	71,85	72,05	72,56	73,46
Malang	69,4	70,35	70,36	70,6	71,38
Lumajang	64,83	65,33	65,46	66,07	66,95
Jember	65,96	66,69	67,11	67,32	67,97
Banyuwangi	70,06	70,6	70,62	71,38	71,94
Bondowoso	65,27	66,09	66,43	66,59	67,31
Situbondo	66,42	67,09	67,38	67,78	68,25
Probolinggo	64,85	65,6	66,07	66,26	66,96
Pasuruan	67,41	68,29	68,6	68,93	69,68
Sidoarjo	79,5	80,05	80,29	80,65	81,02
Mojokerto	72,64	73,53	73,83	74,15	74,89
Jombang	71,86	72,85	72,97	73,45	74,05
Nganjuk	71,23	71,71	71,72	71,97	72,93
Madiun	71,01	71,69	71,73	71,88	72,39
Magetan	72,91	73,49	73,92	74,15	74,85
Ngawi	69,91	70,41	70,54	71,04	71,75
Bojonegoro	67,85	68,75	69,04	69,59	70,12
Tuban	67,43	68,37	68,4	68,91	69,67

Lanjutan Tabel/Continued Tabel 13.4

Kabupaten/Kota Regency/Municipality	2018	2019	2020	2021	2022
(1)	(2)	(3)	(4)	(5)	(6)
Lamongan	71,97	72,57	72,58	73,12	74,02
Gresik	75,28	76,1	76,11	76,5	77,16
Bangkalan	62,87	63,79	64,11	64,36	65,05
Sampang	61	61,94	62,7	62,8	63,39
Pamekasan	65,41	65,94	66,26	66,4	66,99
Sumenep	65,25	66,22	66,43	67,04	67,87
<i>Kota/Municipality</i>					
Kediri	77,58	78,08	78,23	78,6	79,59
Blitar	77,58	78,56	78,57	78,98	79,93
Malang	80,89	81,32	81,45	82,04	82,71
Probolinggo	72,53	73,27	73,27	73,66	74,56
Pasuruan	74,78	75,25	75,26	75,62	76,54
Mojokerto	77,14	77,96	78,04	78,43	79,32
Madiun	80,33	80,88	80,91	81,25	82,01
Surabaya	81,74	82,22	82,23	82,31	82,74
Batu	75,04	75,88	75,9	76,28	77,22
Jawa Timur	70,77	71,5	71,71	72,14	72,75

Catatan/Note: ...

Sumber/Source: BPS, Seri Berita Resmi Statistik Indeks Pembangunan Manusia/BPS-Statistics Indonesia, Series of Press Releases of Human Development Index



**ST 2023**

**SENSUS PERTANIAN  
CENSUS OF AGRICULTURE**

**BerAKHLAK**

Berorientasi Pelayanan Akuntabel Kompeten  
Harmonis Loyal Adaptif Kolaboratif

*Service Oriented, Accountable, Competent,  
Harmonious, Loyal, Adaptive, Collaborative*

# DATA

## Mencerdaskan Bangsa



**BADAN PUSAT STATISTIK  
KABUPATEN TRENGGALEK**

Jl. Brigjend Soetran, Trenggalek 66310

Telp. (0355) 791432, Faks (0355) 791432

Homepage : <http://trenggalekkab.bps.go.id>

Mailbox : [bps3503@bps.go.id](mailto:bps3503@bps.go.id)