

Katalog
Catalogue
1102001.3502

Kabupaten PONOROGO DALAM ANGKA

Ponorogo Regency in Figures

2023



- Water Fountain -



**BADAN PUSAT STATISTIK
KABUPATEN PONOROGO**
BPS-Statistics of Ponorogo Regency

Kabupaten
PONOROGO
DALAM ANGKA
Ponorogo Regency in Figures
2023



- Water Fountain -

KABUPATEN PONOROGO DALAM ANGKA
Ponorogo Regency in Figures
2023

ISSN: 0215 - 577x

No. Publikasi/Publication Number: 35020.2303

Katalog /Catalog: 1102001.3502

Ukuran Buku/Book Size: 14,8 cm x 21 cm

Jumlah Halaman/Number of Pages : xxxiv + 278 hal/pages

Naskah/Manuscript:

BPS KABUPATEN PONOROGO

BPS-Statistics of PONOROGO

Penyunting/Editor:

BPS KABUPATEN PONOROGO

BPS-Statistics of PONOROGO

Gambar Kover/Cover Design:

Seksi Integrasi Pengolahan dan Diseminasi Statistik

Section of Integration Processing and Statistics Dissemination

Ilustrasi Kover/Cover Illustration:

Lampu Menara Merak/ *Peacock Tower Light*

Diterbitkan oleh/Published by:

©BPS KABUPATEN PONOROGO/BPS-Statistics of PONOROGO

Dicetak oleh/Printed by:

CV. Azka Putra Pratama

Dilarang mengumumkan, mendistribusikan, mengomunikasikan, dan/atau mengandakan sebagian atau seluruh isi buku ini untuk tujuan komersil tanpa izin tertulis dari Badan Pusat Statistik.

Prohibited to announce, distribute, communicate, and/or copy part or all of this book for commercial purpose without permission from BPS-Statistics Indonesia.

TIM PENYUSUN/TEAM MEMBERS

Pengarah/Director

Ir. Satya Hari Soedibjo, M.M.

Penanggung Jawab/Persons in Charge

Ir. Satya Hari Soedibjo, M.M.

Penyunting/Editors

Ahmad Agus Arif Wibowo, S.Si., M.Ec.Dev.

Pengolah Data dan Penulis Naskah/Data Processing and Authors

Tatik Khoyriyah, S.ST

Donny Ardhi Saputra, S.ST

Penata Letak/Layout Designers

Tatik Khoyriyah, S.ST

Donny Ardhi Saputra, S.ST

KONTRIBUTOR DATA/DATA CONTRIBUTOR

1. Kementerian Agama/*Ministry of Religious Affair*
2. Kementerian Pendidikan dan Kebudayaan/*The Ministry of Education and Culture*
3. Badan Pusat Statistik/*BPS-Statistics Indonesia*
4. UPT Dinas Pendapatan Propinsi Jawa Timur/*Revenue Office of East Java Province*
5. Sekretaris DPRD/*DPRD secretary*
6. Pengadilan Negeri/*State Court*
7. Dinas Kebudayaan, Pariwisata, Pemuda dan Olahraga/*Culture, Tourism, Youth and Sports Services*
8. Dinas Pengendalian Penduduk dan Keluarga Berencana/*Population Control and Family Planning Services*
9. Dinas Perdagangan, Koperasi dan Usaha Mikro/*Trade, Cooperatives and Micro Enterprises Services*
10. Badan Pendapatan, Pengelolaan Keuangan, dan Aset Daerah/*Regional Revenue, Financial and Asset Management Agency of Ponorogo Regency*
11. Dinas Pertanian, Ketahanan Pangan dan Perikanan/*Agriculture, Food Security and Fishery Services*
12. Dinas Pekerjaan Umum, Perumahan, dan Kawasan Permukiman/*Public Works, Housing and Settlement Area Services*
13. Dinas Sosial, Pemberdayaan Perempuan dan Perlindungan Anak/*Social, Women's Empowerment and Child Protection Service*
14. Badan Penanggulangan Bencana Daerah/*Regional Disaster Management Agency*
15. PT.POS Indonesia Persero/*Post Office*
16. Badan Kepegawaian dan Pengembangan Sumber Daya Manusia/*Personnel and Human Resources Development Agency*
17. Perusahaan Daerah Air Minum (PDAM)/*Regional Water Company*
18. PT. PLN Persero Area Ponorogo/*State Electricity Company Office Ponorogo Area*

PETA WILAYAH KABUPATEN PONOROGO

MAP OF PONOROGO REGENCY



KEPALA BPS KABUPATEN PONOROGO
CHIEF STATISTICIAN OF PONOROGO REGENCY



Ir. Satya Hari Soedibjo, M.M.



KATA PENGANTAR

Publikasi Kabupaten Ponorogo dalam Angka 2023 merupakan publikasi tahunan yang diterbitkan BPS Kabupaten Ponorogo. Publikasi ini merupakan bagian dari system statistik nasional yang bertujuan memberikan informasi yang rinci mengenai statistik dasar dan statistik sektoral yang kerap digunakan oleh perencana dan pengambil keputusan dalam membuat kebijakan.

Seiring dengan meningkatnya kebutuhan konsumen data, publikasi Kabupaten Ponorogo dalam Angka terus mengalami penyempurnaan struktur dan muatannya. Selain itu jadwal terbit Kabupaten Ponorogo dalam Angka sesuai dengan *Advanced Release Calendar* yang ada di *website* BPS Kabupaten Ponorogo (ponorogokab.bps.go.id) dan untuk memudahkan akses terhadap publikasi ini bisa diunduh di *website* BPS Kabupaten Ponorogo tanpa berbayar.

Publikasi ini terwujud berkat kerjasama dan partisipasi dari berbagai pihak. Kepada semua pihak yang telah memberikan kontribusi, kami sampaikan penghargaan dan terimakasih. Semoga publikasi yang disajikan bermanfaat bagi pengguna untuk berbagai keperluan. Kami mengharapkan tanggapan dan saran dari pengguna publikasi ini untuk perbaikan pada edisi yang akan datang.

Ponorogo , 22 Februari 2023
Kepala Badan Pusat Statistik
Kabupaten Ponorogo

Ir. Satya Hari Soedibjo, M.M.



PREFACE

The publication of Ponorogo Regency in Figures 2023 is an annual publication issued by BPS in Ponorogo Regency. This publication is part of a national statistical system that aims to provide detailed information about basic statistics and sectoral statistics that are often used by planners and decision makers in making policies.

Along with the increasing demand for consumer data, the publication of Ponorogo Regency in Figures continues to experience improvements in its structure and content. In addition, the published schedule of Ponorogo Regency in Figures is in accordance with the Advanced Release Calendar on the BPS website of Ponorogo Regency (ponorogokab.bps.go.id) and to facilitate access to this publication, it can be downloaded from the BPS website of Ponorogo Regency without pay.

This publication was made possible thanks to the collaboration and participation of various parties. To all parties who have contributed, we extend our appreciation and thanks. Hopefully the publications presented are useful for users for various purposes. We expect feedback and suggestions from users of this publication for improvements in future editions.

Ponorogo , 22 February 2023
Chief Statistician of
Ponorogo Regency

Ir. Satya Hari Soedibjo, M.M.

DAFTAR ISI / CONTENTS

	Halaman <i>Page</i>
Kata Pengantar/ <i>Preface</i>	xi
Daftar Isi/ <i>Contents</i>	xiii
Daftar Tabel/ <i>List of Tables</i>	xv
Daftar Gambar/ <i>List of Figures</i>	xxxi
Daftar Singkatan/ <i>List of Abbreviations</i>	xxxvi
Statistik Kunci/ <i>Key Statistics</i>	xxxvii
1. Geografi dan Iklim/ <i>Geography and Climate</i>	1
2. Pemerintahan/ <i>Government</i>	13
3. Penduduk dan Ketenagakerjaan/ <i>Population and Employment</i>	33
4. Sosial dan Kesejahteraan Rakyat/ <i>Social and Welfare</i>	53
5. Pertanian, Kehutanan, Peternakan, dan Perikanan/ <i>Agriculture, Forestry, Livestock, and Fishery</i>	125
6. Industri, Pertambangan, dan Energi/ <i>Industry, Mining, and Energy</i>	177
7. Pariwisata/ <i>Tourism</i>	189
8. Transportasi dan Komunikasi/ <i>Transportation and Communication</i>	205
9. Perbankan, Koperasi, dan Harga-harga/ <i>Banking, Cooperative, dan Prices</i>	217
10. Pengeluaran Penduduk/ <i>Population Expenditure</i>	227
11. Perdagangan/ <i>Trade</i>	235
12. Sistem Neraca Regional/ <i>System of Regional Accounts</i>	247
13. Perbandingan Antar Kabupaten/Kota/ <i>Regency/Municipal Comparison</i>	265

DAFTAR TABEL/LIST OF TABLES

Halaman
Page

1.	GEOGRAFI DAN IKLIM/GEOGRAPHY AND CLIMATE	
1.1	KEADAAN GEOGRAFI	
	GEOGRAPHY CONDITION	
1.1.1	Luas Daerah dan Jumlah Pulau Menurut Kecamatan di Kabupaten Ponorogo, 2022 <i>Total Area and Number of Islands by Subdistrict in Ponorogo Regency, 2022</i>	6
1.1.2	Tinggi Wilayah dan Jarak ke Ibukota Kabupaten Menurut Kecamatan di Kabupaten Ponorogo, 2022 <i>Altitude and Distance to the Capital of Regency by Subdistrict in Ponorogo Regency, 2022</i>	8
1.2	KEADAAN IKLIM	
	CLIMATE CONDITION	
1.2.1	Jumlah Hari Hujan Tiap Bulan Menurut Stasiun Penakar Hujan, 2022 <i>Number of Rainy Days Every Month by Location of Rain Gauge, 2022</i> ..	9
1.2.2	Jumlah Curah Hujan Tiap Bulan (mm) Menurut Stasiun Penakar Hujan, 2022 <i>Number of Rainfall Every Month by Location Rain Gauge, 2022</i>	10
1.2.3	Keadaan Curah Hujan, Dirinci Menurut Bulan di Kabupaten Ponorogo, 2022 <i>Rainfall Situation By Months in Ponorogo Regency, 2022</i>	11
2.	PEMERINTAHAN/GOVERNMENT	
2.1	WILAYAH ADMINISTRATIF	
	ADMINISTRATIVE AREA	
2.1.1	Jumlah Desa ¹ /Kelurahan Menurut Kecamatan di Kabupaten Ponorogo, 2018–2022 <i>Number of Villages¹/Kelurahan by Subdistrict in Ponorogo Regency, 2018–2022</i>	20
2.2	DEWAN PERWAKILAN RAKYAT DAERAH	
	REGIONAL HOUSE OF REPRESENTATIVE	

2.2.1	Jumlah Anggota Dewan Perwakilan Rakyat Daerah Menurut Partai Politik dan Jenis Kelamin di Kabupaten Ponorogo, 2022 <i>Number of Regional House of Representatives's Members by Political Parties and Sex in Ponorogo Regency, 2022</i>	21
2.3	SUMBER DAYA MANUSIA HUMAN RESOURCES	
2.3.1	Jumlah Pegawai Negeri Sipil Menurut Jabatan dan Jenis Kelamin di Kabupaten Ponorogo, Desember 2021 dan Desember 2022 <i>Number of Civil Servants by Occupation and Sex in Ponorogo Regency, Desember 2021 and Desember 2022</i>	22
2.3.2	Jumlah Pegawai Negeri Sipil Menurut Tingkat Pendidikan dan Jenis Kelamin di Kabupaten Ponorogo, Desember 2021 dan Desember 2022 <i>Number of Civil Servants by Educational Level and Sex in Ponorogo Regency, Desember 2021 and Desember 2022</i>	24
2.3.3	Jumlah Pegawai Negeri Sipil Menurut Tingkat Kepangkatan dan Jenis Kelamin di Kabupaten Ponorogo, Desember 2021 and Desember 2022 <i>Number of Civil Servants by Hierarchy and Sex in Ponorogo Regency, Desember 2021 and Desember 2022</i>	26
2.4	KEUANGAN PEMERINTAH GOVERNMENT FINANCE	
2.4.1	Realisasi Pendapatan Pemerintah Kabupaten Ponorogo Menurut Jenis Pendapatan (rupiah), 2019–2022 <i>Actual Ponorogo Regency Government Revenues by Kind of Revenues (rupiahs), 2019–2022</i>	28
2.4.2	Realisasi Belanja Pemerintah Kabupaten Ponorogo Menurut Jenis Belanja (rupiah), 2019–2022 <i>Actual Ponorogo Regency Government Expenditures by Kind of Expenditures (rupiahs), 2019–2022</i>	30
3.	PENDUDUK DAN KETENAGAKERJAAN/ POPULATION AND EMPLOYMENT	
3.1	PENDUDUK POPULATION	

3.1.1	Penduduk, Laju Pertumbuhan Penduduk per Tahun, Distribusi Persentase Penduduk, Kepadatan Penduduk, Rasio Jenis Kelamin Penduduk Menurut Kecamatan di Kabupaten Ponorogo, 2022 <i>Population, Annual Population Growth Rate, Percentage Distribution of Population, Population Density, and Population Sex Ratio by Subdistrict in Ponorogo Regency, 2022</i>	44
3.1.2	Jumlah Penduduk Menurut Kelompok Umur dan Jenis Kelamin di Kabupaten Ponorogo, 2022 <i>Population by Age Groups and Sex in Ponorogo Regency, 2022</i>	47
3.2	KETENAGAKERJAAN EMPLOYMENT	
3.2.1	Jumlah Penduduk Berumur 15 Tahun Keatas Menurut Jenis Kegiatan Selama Seminggu yang Lalu dan Jenis Kelamin di Kabupaten Ponorogo (000), 2022 <i>Population Aged 15 Years and Over by Type of Activity During The Previous Week and Sex in Ponorogo Regency (000), 2022</i>	48
3.2.2	Penduduk Berumur 15 Tahun ke Atas Menurut Pendidikan Tertinggi yang Ditamatkan dan Jenis Kegiatan Selama Seminggu yang Lalu di Kabupaten Ponorogo(000), 2022 <i>Population 15 Years of Age and Over by Educational Attainment and Type of Activity During the Previous Week in Ponorogo Regency (000), 2022</i>	49
3.2.3	Penduduk Berumur 15 Tahun Ke Atas yang Bekerja Selama Seminggu yang Lalu Menurut Status Pekerjaan Utama dan Jenis Kelamin di Kabupaten Ponorogo (000), 2022 <i>Population 15 Years of Age and Over who Worked During The Previous Week by Main Employment Status and Sex in Ponorogo Regency (000), 2022</i>	51
4.	SOSIAL DAN KESEJAHTERAAN RAKYAT/SOCIAL AND WELFARE	
4.1	PENDIDIKAN EDUCATION	
4.1.1	Jumlah Sekolah, Guru, dan Murid Taman Kanak-Kanak (TK) di Bawah Kementerian Pendidikan dan Kebudayaan Menurut Kecamatan di Kabupaten Ponorogo, 2020/2021 dan 2021/2022 <i>Number of Schools, Teachers, and Pupils in Kindergarten Under The</i>	

	Halaman Page
	<i>Ministry of Education and Culture by Subdistrict in Ponorogo Regency 2021/2022 dan 2022/2023</i> 66
4.1.2	Jumlah Sekolah, Guru, dan Murid Raudatul Athfal (RA) di Bawah Kementerian Agama Menurut Kecamatan di Kabupaten Ponorogo, 2021/2022 dan 2022/2023 <i>Number of Schools, Teachers, and Pupils in Raudatul Athfal (RA) Under The Ministry of Religious Affairs by Subdistrict in Ponorogo Regency, 2021/2022 dan 2022/2023</i> 69
4.1.3	Jumlah Sekolah, Guru, dan Murid Sekolah Dasar (SD) di Bawah Kementerian Pendidikan dan Kebudayaan Menurut Kecamatan di Kabupaten Ponorogo, 2021/2022 dan 2022/2023 <i>Number of Schools, Teachers, and Pupils in Primary Schools Under The Ministry of Education and Culture by Subdistrict in Ponorogo Regency, 2021/2022 dan 2022/2023</i> 72
4.1.4	Jumlah Sekolah, Guru, dan Murid Madrasah Ibtidaiyah (MI) di Bawah Kementerian Agama Menurut Kecamatan Menurut Kecamatan di Kabupaten Ponorogo, 2020/2021 dan 2021/2022 <i>Number of Schools, Teachers, and Pupils in Madrasah Ibtidaiyah (MI) Under The Ministry of Religious Affairs by Subdistrict in Ponorogo Regency, 2021/2022 dan 2022/2023</i> 75
4.1.5	Jumlah Sekolah, Guru, dan Murid Sekolah Menengah Pertama (SMP) di Bawah Kementerian Pendidikan dan Kebudayaan Menurut Kecamatan di Kabupaten Ponorogo 2021/2022 dan 2022/2023 <i>Number of Schools, Teachers, and Pupils in Junior High Schools Under The Ministry of Education and Culture by Subdistrict in Ponorogo Regency, 2021/2022 dan 2022/2023</i> 78
4.1.6	Jumlah Sekolah, Guru, dan Murid Madrasah Tsanawiyah (MTs) di Bawah Kementerian Agama Menurut Kecamatan di Kabupaten Ponorogo 2021/2022 dan 2022/2023 <i>Number of Schools, Teachers, and Pupils in Madrasah Tsanawiyah (MTs) Under The Ministry of Religious Affairs by Subdistrict in Ponorogo Regency, 2021/2022 dan 2022/2023</i> 81
4.1.7	Jumlah Sekolah, Guru, dan Murid Sekolah Menengah Atas (SMA) di Bawah Kementerian Pendidikan dan Kebudayaan Menurut Kecamatan di Kabupaten Ponorogo 2021/2022 dan 2022/2023

	<i>Number of Schools, Teachers, and Pupils in Senior High Schools Under The Ministry of Education and Culture by Subdistrict in Ponorogo Regency, 2021/2022 dan 2022/2023.....</i>	84
4.1.8	Jumlah Sekolah, Guru, dan Murid Sekolah Menengah Kejuruan (SMK) di Bawah Kementerian Pendidikan dan Kebudayaan Menurut Kecamatan di Kabupaten Ponorogo, 2021/2022 dan 2022/2023 <i>Number of Schools, Teachers, and Pupils in Vocational High Schools Under The Ministry of Education and Culture by Subdistrict in Ponorogo Regency, 2021/2022 dan 2022/2023.....</i>	87
4.1.9	Jumlah Sekolah, Guru, dan Murid Madrasah Aliyah (MA) di Bawah Kementerian Agama Menurut Kecamatan di Kabupaten Ponorogo, 2021/2022 dan 2022/2023 <i>Number of Schools, Teachers, and Pupils in Madrasah Aliyah (MA) Under the Ministry of Religious Affairs by Subdistrict in Ponorogo Regency, 2021/2022 dan 2022/2023.....</i>	90
4.1.10	Jumlah Desa ¹ /Kelurahan yang Memiliki Fasilitas Sekolah Menurut Kecamatan dan Tingkat Pendidikan di Kabupaten Ponorogo, 2020–2022 <i>Number of Villages¹/Kelurahan Having Educational Facilities by Subdistrict and Educational Level in Ponorogo Regency, 2020– 2022....</i>	93
4.1.11	Angka Partisipasi Murni (APM) dan Angka Partisipasi Kasar (APK) Menurut Jenjang Pendidikan di Kabupaten Ponorogo, 2022 <i>Net Participation Rates and Gross Participation Rates by Educational Level in Ponorogo Regency, 2022.....</i>	98
4.1.12	Persentase Penduduk Berumur 15 Tahun ke Atas yang Melek Huruf Menurut Kelompok Umur di Kabupaten Ponorogo, 2021 dan 2022 <i>Percentage of Literate People Aged 15 Years and Over by Age Group in Ponorogo Regency, 2021 and 2022.....</i>	99
4.2	KESEHATAN	
	HEALTH	
4.2.1	Jumlah Desa ¹ /Kelurahan Yang Memiliki Sarana Kesehatan Menurut Kecamatan di Kabupaten Ponorogo, 2020–2022	

	<i>Number of Villages¹/Kelurahan Having Health Facilities by Subdistrict in Ponorogo Regency, 2020–2022</i>	100
4.2.2	Jumlah Tenaga Kesehatan di Kabupaten Ponorogo, 2022 <i>Number of Health Human Resources in Ponorogo Regency, 2022</i>	106
4.2.3	Jumlah Fasilitas Kesehatan Keluarga Berencana (Faskes KB) dan Pembantu Pembina Keluarga Berencana Desa (PPKBD) Menurut Kecamatan di Kabupaten Ponorogo, 2022 <i>Number of Family Planning Health Facilities (KB Health Facilities) and Village Family Planning Assistance Assistance (PPKBD) by Subdistrict in Ponorogo Regency, 2022</i>	107
4.2.4	Jumlah Pasangan Usia Subur (PUS) dan Peserta KB Aktif Menurut Kecamatan di Kabupaten Ponorogo, 2022 <i>Number of Fertile Age Pairs and Active Family Planning Participants by Subdistrict in Ponorogo Regency, 2022</i>	108
4.2.5	Jumlah Remaja Usia 15-24 Tahun yang Mendapat Penyuluhan Tentang Kesehatan Reproduksi (Kespro), HIV/AIDS, Keluarga Berencana (KB) Dan Pendewasaan Usia Perkawinan (PUP) di Kabupaten Ponorogo, 2022 <i>Number of Teenager Aged 15-24 Years Who Get Counseling About Reproductive Health (HIV / AIDS), HIV / AIDS, Family Planning (KB) And Maturing Marriage Age (PUP) in Ponorogo Regency, 2022</i>	110
4.3	AGAMA DAN SOSIAL LAINNYA	
	RELIGION AND OTHER SOCIAL AFFAIRS	
4.3.1	Jumlah Desa ¹ /Kelurahan yang Mengalami Bencana Alam ² Menurut Kecamatan di Kabupaten Ponorogo, 2020-2022 <i>Number of Villages¹/Kelurahan that Had Natural Disaster² by Subdistrict in Ponorogo Regency, 2020–2022</i>	111
4.3.2	Jumlah Kejadian Bencana Alam Menurut Kecamatan di Kabupaten Ponorogo, 2022 <i>Number of Natural Disaster Event by Subdistrict in Ponorogo Regency, 2022</i>	114
4.3.3	Jumlah Kerusakan Rumah yang Diakibatkan Bencana Alam Menurut Kecamatan, 2020 - 2022 <i>Number of Damaged Houses Due to Natural Disaster by Subdistrict, 2020 - 2022</i>	115

4.3.4	Jumlah Perkara Pidana dan Perkara Perdata Menurut Jenis Perkara , 2022 <i>Number of Criminal and Civil Cases by Type of Case, 2022</i>	117
4.3.5	Jumlah Perkara Pidana dan Perkara Perdata yang Diselesaikan , 2022 <i>Number of Criminal and Civil Cases Resolved, 2022</i>	118
4.4	KEMISKINAN POVERTY	
4.4.1	Garis Kemiskinan, Jumlah, dan Persentase Penduduk Miskin di Kabupaten Ponorogo, 2015–2022 <i>Poverty Line, Number, and Percentage of Poor People in Ponorogo Regency, 2015–2022</i>	121
4.4.2	Indeks Kedalaman Kemiskinan dan Indeks Keparahan Kemiskinan di Kabupaten Ponorogo, 2014–2021 <i>Poverty Gap Index and Poverty Severity Index in Ponorogo Regency, 2015–2022</i>	122
4.4.3	Jumlah Penerima Bantuan (Kepala Keluarga) dan Anggaran Bantuan Sosial Pangan Menurut Kecamatan di Kabupaten Ponorogo 2022 <i>Number of Aid Recipients (Head of Household) and food Social Assistance Budget by Subdistrict in Ponorogo Regency, 2022</i>	123
5.	PERTANIAN, KEHUTANAN, PETERNAKAN, DAN PERIKANAN/ AGRICULTURE, FORESTRY, LIVESTOCK, AND FISHERY	
5.1	HORTIKULTURA HORTICULTURE	
5.1.1	Luas Panen Tanaman Sayuran Menurut Kecamatan dan Jenis Tanaman di Kabupaten Ponorogo (ha), 2021 dan 2022 <i>Harvested Area of Vegetables by Subdistrict and Kind of Plant in Ponorogo Regency (ha), 2021 and 2022</i>	136
5.1.2	Produksi Tanaman Sayuran Menurut Kecamatan dan Jenis Tanaman di Kabupaten Ponorogo (kw), 2021 dan 2022 <i>Production of Vegetables by Subdistrict and Kind of Plant in Ponorogo Regency(qui), 2021 dan 2022</i>	139
5.1.3	Luas Panen Tanaman Sayuran dan Buah-buahan Semusim Menurut Jenis Tanaman di Kabupaten Ponorogo (ha), 2018–2021	

	<i>Harvested Area of Seasonal Vegetables and Fruits by Kind of Plant in Ponorogo Regency (ha), 2019–2022</i>	142
5.1.4	Produksi Tanaman Sayuran dan Buah-buahan Semusim Menurut Jenis Tanaman di Kabupaten Ponorogo (kw), 2019–2022 <i>Production of Seasonal Vegetables and Fruits by Kind of Plant in Ponorogo Regency(kui), 2019–2022</i>	143
5.1.5	Luas Panen Tanaman Biofarmaka Menurut Kecamatan dan Jenis Tanaman di Kabupaten Ponorogo (m ²), 2021–2022 <i>Harvested Area of Medicinal Plants by Subdistrict and Kind of Plant in Ponorogo Regency (m²), 2021–2022</i>	144
5.1.6	Produksi Tanaman Biofarmaka Menurut Kecamatan dan Jenis Tanaman di Kabupaten Ponorogo(kg), 2021–2022 <i>Production of Medicinal Plants by Subdistrict and Kind of Plant in Ponorogo Regency (kg), 2021–2022</i>	146
5.1.7	Luas Panen Tanaman Biofarmaka Menurut Jenis Tanaman di Kabupaten Ponorogo(m ²), 2019–2022 <i>Harvested Area of Medicinal Plants by Kind of Plant in Ponorogo Regency(m²), 2019–2022</i>	148
5.1.8	Produksi Tanaman Biofarmaka Menurut Jenis Tanaman di Kabupaten Ponorogo (kg), 2019–2022 <i>Production of Medicinal Plants by Kind of Plant in Ponorogo Regency (kg), 2019–2022</i>	149
5.1.9	Produksi Buah-buahan Menurut Kecamatan dan Jenis Tanaman di Kabupaten Ponorogo (kw), 2021–2022 <i>Production of Fruits by Subdistrict and Kind of Plant in Ponorogo Regency (kui), 2021–2022</i>	150
5.1.10	Produksi Buah–Buahan dan Sayuran Tahunan Menurut Jenis Tanaman (kw) di Kabupaten Ponorogo, 2019–2022 <i>Production of Annual Fruits and Vegetables by Kind of Plant in Ponorogo Regency (kui), 2019–2022</i>	153
5.2	PERKEBUNAN	
	ESTATE CROPS	
5.2.1	Luas Areal Tanaman Perkebunan Menurut Kecamatan dan Jenis Tanaman di Kabupaten Ponorogo (ha), 2021–2022 <i>Planted Area of Estate Crops by Subdistrict and Type of Crops in</i>	

	Halaman Page
	154
5.2.2	158
5.3	
AGRICULTURE	
5.3.1	162
5.3.2	163
5.3.3	164
5.3.4	165
5.3.5	166
5.4	
LIVESTOCK	

5.4.1	Jumlah Populasi Ternak Menurut Jenis Ternak dan Kecamatan (ekor) di Kabupaten Ponorogo, 2022 <i>Number of Livestock Population by Type of Livestock and Subdistrict in Ponorogo Regency, 2022</i>	167
5.4.2	Jumlah Populasi Unggas Menurut Jenis Unggas dan Kecamatan (ekor) di Kabupaten Ponorogo, 2022 <i>Number of Poultry Population by Type of Poultry and Subdistrict in Ponorogo Regency, 2022</i>	168
5.4.3	Produksi Daging, Susu, dan Telur Hewan Ternak dan Unggas (kg) di Kabupaten Ponorogo, 2022 <i>Production of Meat, Milk, and Egg from Livestock and Poultry (kg) in Ponorogo Regency, 2022</i>	169
5.4.4	Populasi dan Harga Hewan Ternak dan Unggas di Kabupaten Ponorogo, 2022 <i>Population of Livestock and Poultry in Ponorogo Regency, 2022</i>	170
5.5	PERIKANAN	
	FISHERY	
5.5.1	Jumlah Rumah Tangga Perikanan Budidaya Menurut Jenis Budidaya dan Kecamatan di Kabupaten Ponorogo, 2022 <i>Number of Aqua culture Household by Type of Aquaculture and Subdistrict in Ponorogo Regency, 2022</i>	171
5.5.2	Produksi Perikanan Tangkap di Perairan Umum Menurut Jenis Budidaya dan Kecamatan (ton) di Kabupaten Ponorogo, 2022 <i>Production of Inland Open Water Capture Fisheries by Subdistrict (ton) in Ponorogo Regency, 2022</i>	172
5.5.3	Nilai Produksi Perikanan Tangkap di Perairan Umum Menurut Jenis Budidaya dan Kecamatan di Kabupaten Ponorogo (000 rupiah), 2022 <i>Production Value of Inland Open Water Capture Fisheries by Location and Subdistrict (thousand rupiahs) in Ponorogo Regency (000 rupiah), 2022</i>	173
5.5.4	Produksi Perikanan Tangkap Menurut Jenis Penangkapan dan Kecamatan (ton) di Kabupaten Ponorogo, 2021 dan 2022 <i>Fish Capture by Type if Captures Subsector and Subdistrict (ton) in Ponorogo Regency, 2021 and 2022</i>	174

5.5.5	Nilai Produksi Perikanan Tangkap Menurut Jenis Penangkapan dan Kecamatan di Kabupaten Ponorogo (000 rupiah), 2021 dan 2022 <i>Production Value of Fish Capture by Type of Captures Subsector and Subdistrict (thousand rupiahs) in Ponorogo Regency (000 rupiah), 2021 and 2022</i>	175
6.	INDUSTRI, PERTAMBANGAN, DAN ENERGI/ INDUSTRY, MINING, AND ENERGY	
6.1	Daya Terpasang, Jumlah Pelanggan, Produksi, dan Harga Penjualan Tersubsidi PT. PLN(Persero) Menurut Bulan di Kabupaten Ponorogo, 2022 <i>Installed Electricity Power, Customers , Production, and Subsidized Sales Prices of PT. PLN (Persero) by Month in Ponorogo Regency, 2022.</i>	183
6.2	Jumlah Pelanggan Listrik Menurut Kategori dan Bulan di Kabupaten Ponorogo, 2022 <i>Number of Electricity Customers by Category and Month in Ponorogo Regency, 2022.....</i>	185
6.3	Jumlah Pelanggan dan Air yang Disalurkan Menurut Tipe Penggunaan di Kabupaten Ponorogo, 2022 <i>Number of Customers and Distributed Water by Type of Use in Ponorogo Regency, 2022.....</i>	186
6.4	Jumlah Air yang Disalurkan dan Nilai Per Triwulan di Kabupaten Ponorogo, 2022 <i>Number of Distributed Water and Value by Three Month in Ponorogo Regency, 2022</i>	187
6.5	Jumlah Sambungan Rumah Air Minum, Hidran Umum dan Jumlah Penduduk Yang Terlayani Menurut Kecamatan di Kabupaten Ponorogo, 2022 <i>Number of House Connections for Water Supply, Public Hydrant and Number of Population Served by Subdistrict in Ponorogo Regency, 2022</i>	188
7.	PARIWISATA/TOURISM	
7.1	Hotel/Losmen di Kabupaten Ponorogo, 2022 <i>Hotel Accomodations in Ponorogo Regency, 2022</i>	196
7.2	Penginapan di Kabupaten Ponorogo, 2022 <i>Inn Accomodations in Ponorogo Regency, 2022</i>	197
7.3	Jumlah Akomodasi Hotel dan Penginapan Menurut	

	Kecamatan di Kabupaten Ponorogo, 2021-2022 <i>Number of Hotel and Inn Accomodations by Subdistrict in Ponorogo Regency, 2021-2022</i>	199
7.4	Jumlah Akomodasi Hotel Menurut Kecamatan di Kabupaten Ponorogo, 2022 <i>Number of Hotel Accomodation by Subdistrict in Ponorogo Regency, 2022</i>	200
7.5	Jumlah Rumah Makan/Restoran' Menurut Kecamatan di Kabupaten Ponorogo, 2022 <i>Number of Restaurants' by Subdistrict in Ponorogo Regency, 2022</i>	201
7.6	Jumlah Wisatawan Mancanegara dan Domestik di Kabupaten Ponorogo, 2018 – 2022 <i>Number of International and Domestic Visitors in Ponorogo Regency, 2018 – 2022</i>	202
7.7	Jumlah Pengunjung dan Tenaga Kerja Obyek Wisata di Kabupaten Ponorogo, 2022 <i>Number of Attraction Visitors and Employee in Ponorogo Regency, 2022</i>	203
7.8	Jumlah Penyedia Akomodasi Berdasarkan Kecamatan dan Jenis Usaha di Kabupaten Ponorogo, 2021-2022 <i>Number of Accomodation Providers by Subdistrict and Type of Business in Ponorogo Regency, 2021-2022</i>	204
8.	TRANSPORTASI DAN KOMUNIKASI/ TRANSPORTATION AND COMMUNICATION	
8.1	TRANSPORTASI TRANSPORTATION	
8.1.1	Panjang Jalan Menurut Tingkat Kewenangan Pemerintahan di Kabupaten Ponorogo (km), 2020–2022 <i>Length of Roads by Level of Government Authority in Ponorogo Regency (km), 2020–2022</i>	211
8.1.2	Panjang Jalan Menurut Jenis Permukaan Jalan di Kabupaten Ponorogo (km), 2020–2022 <i>Length of Roads by Type of Road Surface in Ponorogo Regency (km), 2020–2022</i>	212
8.1.3	Panjang Jalan Menurut Kondisi Jalan di	

	Kabupaten Ponorogo (km), 2020–2022 <i>Length of Roads by Condition of Roads in Ponorogo Regency (km), 2020–2022</i>	213
8.1.4	Panjang Jalan Menurut Kecamatan di Kabupaten Ponorogo (km), 2022 <i>Length of Roads by Subdistricts in Ponorogo Regency (km), 2022</i>	214
8.1.5	Jumlah Kendaraan Bermotor Menurut Kecamatan dan Jenis Kendaraan di Kabupaten Ponorogo, 2022 <i>Number of Motorized Vehicles by Subdistrict and Vehicle Types in Ponorogo Regency, 2022</i>	215
8.2	KOMUNIKASI COMMUNICATION	
8.2.1	Jumlah Kantor Pos Pembantu Menurut Kecamatan di Kabupaten Ponorogo, 2019–2022 <i>Number of Post Offices Subsidiaries by Subdistrict in Ponorogo Regency, 2019–2022</i>	216
9.	PERBANKAN, KOPERASI, DAN HARGA-HARGA/ BANKING, COOPERATIVE, AND PRICES	
9.1	Jumlah Koperasi Aktif Menurut Kecamatan di Kabupaten Ponorogo, 2019–2022 <i>Number of Active Cooperative by Subdistrict in Ponorogo Regency, 2019–2022</i>	224
9.2	Jumlah Koperasi Menurut Jenis Koperasi dan Kecamatan di Kabupaten Ponorogo, 2022 <i>Number of Cooperative by Kind of Cooperative and Subdistrict in Ponorogo Regency, 2022</i>	225
9.3	Jumlah Koperasi Menurut Jenis Koperasi di Kabupaten Ponorogo, 2022 <i>Number of Cooperative by Kind of Cooperative in Ponorogo Regency, 2022</i>	226
9.	PENGELUARAN PENDUDUK/POPULATION EXPENDITURE	
10.1	Rata-rata Pengeluaran per Kapita Perbulan Menurut Kelompok Komoditas (rupiah) di Kabupaten Ponorogo, 2021-2022 <i>Monthly Average Expenditure per Capita by Commodity Group</i>	

	Halaman Page
	232
10.2	233
10.3	234
11. PERDAGANGAN/TRADE	
11.1 PERDAGANGAN	
TRADE	
11.1.1	242
11.2 INDUSTRI	
INDUSTRY	
11.2.1	243
11.2.2	244
11.2.3	245
11.2.4	246
12. SISTEM NERACA REGIONAL/SYSTEM OF REGIONAL ACCOUNTS	

12.1.	<p>Produk Domestik Regional Bruto Atas Dasar Harga Berlaku Menurut Lapangan Usaha di Kabupaten Ponorogo (miliar rupiah), 2018–2022 <i>Gross Regional Domestic Product at Current Market Prices by Industry In Ponorogo Regency (billion rupiahs), 2018–2022.....</i></p>	254
12.2	<p>Produk Domestik Regional Bruto Atas Dasar Harga Konstan 2010 Menurut Lapangan Usaha di Kabupaten Ponorogo (miliar rupiah), 2018–2022 <i>Gross Regional Domestic Product at 2010 Constant Market Prices by Industry In Ponorogo Regency (billion rupiahs), 2018–2022</i></p>	256
12.3	<p>Distribusi Persentase Produk Domestik Regional Bruto Atas Dasar Harga Berlaku Menurut Lapangan Usaha di Kabupaten Ponorogo, 2018–2022 <i>Percentage Distribution of Gross Regional Domestic Product at Current Market Prices by Industry In Ponorogo Regency, 2018–2022....</i></p>	258
12.4	<p>Laju Pertumbuhan Produk Domestik Regional Bruto Atas Dasar Harga Konstan 2010 Menurut Lapangan Usaha di Kabupaten Ponorogo (persen), 2019–2022 <i>Growth Rate of Gross Regional Domestic Product at 2010 Constant Market Prices by Industry In Ponorogo Regency (percent), 2019–2022 .</i></p>	260
12.5	<p>Produk Domestik Regional Bruto Atas Dasar Harga Berlaku Menurut Jenis Pengeluaran di Kabupaten Ponorogo (miliar rupiah), 2018–2022 <i>Gross Regional Domestic Product at Current Market Prices by Type of Expenditure In Ponorogo Regency (billion rupiahs), 2018–2022</i></p>	262
12.6	<p>Produk Domestik Regional Bruto Atas Dasar Harga Konstan 2010 Menurut Jenis Pengeluaran di Kabupaten Ponorogo (miliar rupiah), 2018–2022 <i>Gross Regional Domestic Product at 2010 Constant Market Prices by Type of Expenditure In Ponorogo Regency (billion rupiahs), 2018–2022</i></p>	263
13.	PERBANDINGAN ANTAR KABUPATEN/ KOTA/ REGENCY/MUNICIPAL COMPARISON	
13.1	<p>Jumlah Penduduk Menurut Kabupaten/ Kota di Provinsi Jawa Timur (ribu), 2012 dan 2022 <i>Population by Regency/ Municipality in East Java Province</i></p>	

	Halaman Page
	(thousand), 2012 dan 2022..... 270
13.2	Laju Pertumbuhan Produk Domestik Regional Bruto Atas Dasar Harga Konstan 2010 Menurut Kabupaten/ Kota di Provinsi Jawa Timur (persen),2018-2022 <i>Rate of Growth of Gross Regional Domestic Products at Constant 2010 Prices by Regency/ Municipality in East Java Province (percent), 2018-2022</i> 272
13.3	Jumlah Penduduk Miskin Menurut Kabupaten/ Kota di Provinsi Jawa Timur (ribu), 2018-2022 <i>Number of Poor Population by Regency/ Municipality in East Java Province (thousand), 2018-2022</i> 274
13.4	Indeks Pembangunan Manusia Menurut Kabupaten/ Kota di Provinsi Jawa Timur, 2018-2022 <i>Human Development Index by Regency/ Municipality in East Java Province, 2018-2022</i> 276

DAFTAR GAMBAR/LIST OF FIGURES

		Halaman <i>Page</i>
1.1	Luas Daerah menurut Kecamatan (%), 2022 <i>Area of Subdistrict (%), 2022</i>	5
2.1	Jumlah Desa dan Kelurahan Menurut Kecamatan di Kabupaten Ponorogo, 2022 <i>Number of Villages/Kelurahan by Subdistrict in Ponorogo Regency, 2022.....</i>	18
2.2	Jumlah Pegawai Negeri Sipil Menurut Tingkat Kepangkatan dan Jenis Kelamin di Kabupaten Ponorogo, 2022 <i>Number of Civil Servants by Hierarchy and Sex in Ponorogo Regency, 2022.....</i>	19
3.1	Persentase Penduduk Berdasar Jenis Kelamin Di Kabupaten Ponorogo(Persen), 2022 <i>Population Percentage by Sex ini Ponorogo Regency , 2022.....</i>	42
3.2	Persentase Penduduk Berumur 15 Tahun Keatas Menurut Jenis Kegiatan Selama Seminggu yang Lalu di Kabupaten Ponorogo, 2022 <i>Percentage of Population Aged 15 Years and Over by Type of Activity During The Previous Week in Ponorogo Regency, 2022</i>	43
4.1	Angka Partisipasi Murni (APM) dan Angka Partisipasi Kasar (APK) Menurut Jenjang Pendidikan di Kabupaten Ponorogo, 2022 <i>Net Participation Rates and Gross Participation Rates by Educational Level in Ponorogo Regency, 2022.....</i>	64
4.2	Persentase Penduduk Berumur 15 Tahun ke Atas yang Melek Huruf Menurut Kelompok Umur di Kabupaten Ponorogo, 2021 <i>Percentage of Literate People Aged 15 Years and Over by Age Group in Ponorogo Regency, 2022</i>	65
5.1	Jumlah Rumah Tangga Perikanan Kolam di Kabupaten Ponorogo Menurut Kecamatan, 2022 <i>Number of Pond Fishery Households by SubDistrict in Ponorogo Regency, 2022</i>	134

5.2	Persentase Populasi Sapi Perah Menurut Kecamatan di Kabupaten Ponorogo(%), 2022 <i>Percentage of Dairy Cows Population by SubDistrict in Ponorogo Regency (%)</i> , 2022	135
6.1	Jumlah Pelanggan Listrik Menurut Bulan di Kabupaten Ponorogo, 2022 <i>Number of Electricity Customers by Month in Ponorogo Regency</i> , 2022.....	181
6.2	Jumlah Air yang Disalurkan Per Tiga Bulan di Kabupaten Ponorogo (m ³), 2022 <i>Number of Distributed Water by Three Month in Ponorogo Regency (m³)</i> , 2022	182
7.1	Jumlah Akomodasi Hotel dan Penginapan Menurut Kecamatan di Kabupaten Ponorogo (%), 2022 <i>The Number of Hotel and Inn Accomodations by Subdistrict in Ponorogo Regency (%)</i> , 2022	195
8.1	Persentase Panjang Jalan Menurut Kondisi Jalan di Kabupaten Ponorogo (%), 2022 <i>Percentage of Length of Roads by Condition of Road Surface in Ponorogo Regency (km)</i> , 2022	209
8.2	Jumlah Kendaraan Bermotor Menurut Kecamatan dan Jenis Kendaraan di Kabupaten Ponorogo, 2022 <i>Number of Motorized Vehicles by Subdistrict and Vehicle Types in Ponorogo Regency</i> , 2022.....	210
9.1	Jumlah Koperasi Aktif Menurut Kecamatan di Kabupaten Ponorogo (unit), 2022 <i>The Number of Active Cooperatives by SubDistrict in Ponorogo Regency (unit)</i> , 2022	222
9.2	Persentase Koperasi Menurut Jenis Koperasi di Kabupaten Ponorogo, 2022 <i>Percentage Cooperative by Kind of Cooperative in Ponorogo Regency</i> , 2022	223

	Halaman Page	
10.1	Persentase Pengeluaran per Kapita Perbulan Menurut Kelompok Komoditas Makanan di Kabupaten Ponorogo, 2022 <i>Percentage of Monthly Expenditure per Capita by Food Commodity Group in Ponorogo Regency, 2022</i>	231
11.1	Jumlah Sarana Perdagangan Menurut Jenisnya di Kabupaten Ponorogo, 2019-2022 <i>Number of Trading Facilities by Type of Facility in Ponorogo Regency, 2019–2022</i>	240
11.2	Jumlah Usaha Mikro Menurut Kecamatan di Kabupaten Ponorogo, 2022 <i>Number of Small Industry by Subdistricts in Ponorogo Regency, 2022</i>	241
12.1	Laju Pertumbuhan Produk Domestik Regional Bruto Atas Dasar Harga Konstan 2010 Menurut Lapangan Usaha di Kabupaten Ponorogo (persen), 2019–2022 <i>Growth Rate of Gross Regional Domestic Product at 2010 Constant Market Prices by Industry In Ponorogo Regency (percent), 2017–2021</i> .	252
12.2	Distribusi Persentase Produk Domestik Regional Bruto Atas Dasar Harga Berlaku Menurut Lapangan Usaha di Kabupaten Ponorogo, 2022 <i>Percentage Distribution of Gross Regional Domestic Product at Current Market Prices by Industry In Ponorogo Regency, 2022</i>	253
13.1	Jumlah Penduduk Menurut Kabupaten/ Kota di Provinsi Jawa Timur (ribu), 2022 <i>Population by Regency/ Municipality in East Java Province (thousand), 2022</i>	268
13.2	Indeks Pembangunan Manusia Menurut Kabupaten/ Kota di Provinsi Jawa Timur, 2022 <i>Human Development Index by Regency/ Municipality in East Java Province, 2022</i>	269

PENJELASAN UMUM/EXPLANATORY NOTES

Tanda-tanda, satuan-satuan, dan lain-lainnya yang digunakan dalam publikasi ini adalah sebagai berikut:

Symbols, measurement units, and acronyms which are used in this publication, are as follows:

1. TANDA-TANDA/SYMBOLS

Data tidak tersedia/Data not available	: ...
Tidak ada atau nol /Null or zero	: -
Data dapat diabaikan/Data negligible	: 0
Tanda decimal/Decimal point	: ,
Data tidak dapat ditampilkan/Not applicable	: NA
Angka estimasi/Estimated figures	: e
Angka diperbaiki/Revised figures	: r
Angka sementara/Preliminary figures	: x
Angka sangat sementara/Very preliminary figures	: xx
Angka sangat sangat sementara/Very very preliminary figures	: xxx

2. SATUAN/UNITS

barel/barrel	: 158,99 liter/litres = 1/6,2898 m ³
hektar (ha)/hectare (ha)	: 10 000 m ²
kilometer (km)/kilometres (km)	: 1 000 meter/meters (m)
knot/knot	: 1,8523 km/jam (km/hour)
kuintal/quintal	: 100 kg
KWh	: 1 000 Watt hour
MWh	: 1 000 KWh
liter (untuk beras)/litre (for rice)	: 0,80 kg
MMSCF	: 1/35,3 m ³
metrik ton (m.ton)/metric ton (m. ton)	: 0,98421 long ton = 1 000 kg
ons/ounce	: 28,31 gram/grams
ton	: 1 000 kg

Satuan lain: buah, dus, butir, helai/lembar, kaleng, batang, pulsa, ton kilometer (ton-km), jam, menit, persen (%).

Other units: unit, pack, pieces, sheet, tin, pulse, ton-kilometres(ton-km), hour, minute, percent (%).

Perbedaan angka di belakang koma disebabkan oleh pembulatan angka.
The difference in decimal numbers is caused by rounding.

DAFTAR SINGKATAN/ LIST OF ABBREVIATIONS

SI	: Stasiun Iklim
SIMPK	: Stasiun Meteorologi Pertanian Khusus
t.t	: Tempat tidur
BCG	: Bacillus Calmette Guerin
DPT	: Difteri, Pertusis, Tetanus
TT	: Tetanus Toxoid
IOT	: Industri Obat Tradisional/ <i>Traditional Medicine Industry</i>
IKOT	: Industri Kecil Obat Tradisional/ <i>Traditional Medicine Small</i>
Alkes	: Alat kesehatan/ <i>Health Kits</i>
PKRT	: Perbekalan Kesehatan Rumah tangga/ <i>Household Health Logistics</i>
Kompl	: Komplemen/ <i>Complement</i>
IRTP	: Industri Pangan Produksi Rumah Tangga/ <i>Foods Home Industry</i>
PBF	: Pedagang Besar Farmasi/ <i>Pharmacy Whole-seller</i>
GFK	: Gudang Farmasi Kab/Kota/Regency/ <i>Municipality Pharmacy Warehouse</i>
RB	: Rumah Bersalin/ <i>Delivery House</i>
Pustu	: Puskesmas pembantu/ <i>Auxiliary Public Health Center</i>
BP	: Balai Pengobatan/ <i>Polyclinic</i>
TPS	: Tempat Pembuangan Sementara / <i>landfill</i>
Jamkesmas	: Jaminan kesehatan masyarakat miskin/ <i>Poor public health insurance</i>
PJKMU	: Program Jaminan Kesehatan Masyarakat Umum
SIUP	: Surat Ijin Usaha Perdagangan/ <i>Trading Permission Letter</i>
TDP	: Tanda Daftar Perusahaan/ <i>Company Registration Identity</i>
API	: Angka Pengenal Importir/ <i>Importer's Identity Number</i>

Statistik Kunci, 2020–2022

Key Statistics, 2020–2022

Rincian/Description (1)	Satuan/Unit (2)	2020 (4)	2021 (5)	2022 (5)
SOSIAL/SOCIAL				
Penduduk ¹ /Population ¹	ribu/thousands	949,31	955,84	964,25
Laju Pertumbuhan Penduduk ¹ /Population Growth ¹	%	1,01	0,69	0,88
Angka Harapan Hidup ^{1-e} /Life Expectancy Rate ¹	tahun/years	72,77	72,85	73,20
Angka Melek Huruf Usia 15+/Literacy Rate Aged 15+	%	87,84	88,50	88,73
Tingkat Partisipasi Angkatan Kerja -TPAK ^{2,3} Labour Force Participation Rate-LFPR ^{2,3}	%	71,51	72,63	72,92
Tingkat Pengangguran Terbuka-TPT ² Unemployment Rate-UR ²	%	4,45	4,38	5,51
Penduduk Miskin ⁴ /Poor People ⁴	ribu/thousands	86,74	89,94	81,80
Persentase Penduduk Miskin ⁴ Percentage of Poor People ⁴	%	9,95	10,26	9,32
Indeks Pembangunan Manusia-IPM ⁵ Human Development Index ⁵	—	70,81	71,06	71,87
EKONOMI/ECONOMIC				
Produk Domestik Regional Bruto (PDRB) Harga Berlaku ⁶ Gross Regional Domestic Bruto (GRDP) at Current Price ⁶	miliar rupiah billion rupiahs	20 513,38	21 350,00	23 028,24
Laju Pertumbuhan Ekonomi ⁸ /Economic Growth ⁷	%	-0,90	3,19	3,24
PDRB Per Kapita Harga Berlaku ^{6,8} Per Capita of GRDP at Current Price ^{6,8}	juta rupiah million rupiahs	21,61	22,34	23,88

Catatan/Notes: ¹ Hasil Sensus penduduk September 2020. * Untuk tahun 2018-2019 hanya tersedia angka proyeksi penduduk Indonesia 2010–2035 (pertengahan tahun/Juni)/Results of Population Census September 2020. *For 2018-2019 only available the Indonesia population projection 2010–2035 (mid year/June)

² Kondisi Agustus/Condition at August

³ Menggunakan penimbang hasil proyeksi penduduk tahun 2010–2035/Weighted by the 2010–2035 population projection

⁴ Kondisi Maret/Condition at March

⁵ Sejak tahun 2010, IPM dihitung dengan metode baru. Komponen IPM metode baru adalah angka harapan hidup saat lahir, harapan lama sekolah, rata-rata lama sekolah, dan pengeluaran per kapita/Since 2010, HDI was calculated using new method. New HDI component are life expectancy at birth, expected years of schooling, means years of schooling, and expenditure per capita

⁶ Mulai tahun 2010 mengadopsi System of National Account 2008 (SNA 2008)/Since 2010 is in line with System of National Account 2008 (SNA 2008)

⁷ Menggunakan tahun dasar 2010 (2010=100)/Using 2010 base year (2010=100)

⁸ Menggunakan proyeksi penduduk berdasarkan hasil SP2010/Using population projection based on SP2010

GEOGRAFI DAN IKLIM

Geography and Climate



@bpsponorogo



Bps Kabupaten Ponorogo



ponorogokab.bps.go.id



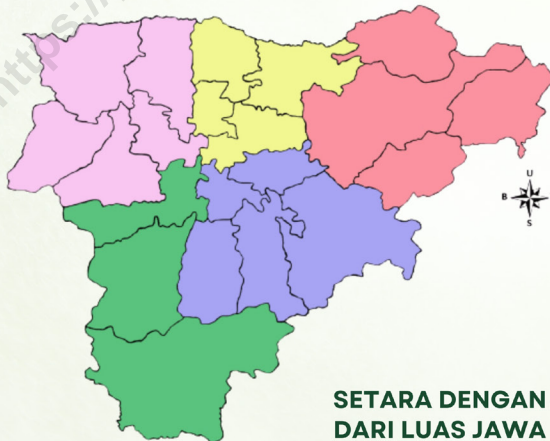
0811-3502-989



Kabupaten Ponorogo beriklim tropis dengan 2 musim (hujan dan kemarau)

LUAS KABUPATEN PONOROGO

1.371,78 KM²



SETARA DENGAN 2,87%
DARI LUAS JAWA TIMUR



BADAN PUSAT STATISTIK
KABUPATEN PONOROGO

PENJELASAN TEKNIS

1. Secara astronomis, Kabupaten Ponorogo terletak antara 1110 07' hingga 1110 52' Bujur Timur dan 070 49' hingga 080 20' Lintang Selatan.
2. Berdasarkan posisi geografisnya, Kabupaten Ponorogo memiliki batas-batas: Utara – Kabupaten Magetan, Madiun dan Nganjuk; Selatan – Kabupaten Pacitan; Barat – Kabupaten Pacitan dan Kabupaten Wonogiri Provinsi Jawa Tengah; Timur – Kabupaten Tulungagung dan Trenggalek.
3. Kabupaten Ponorogo terdiri dari 21 kecamatan serta terbagi dalam 307 kelurahan / desa.

TECHNICAL NOTES

1. *Astronomically, Ponorogo Regency is located between 1110 07' and 1110 52' east longitude and between 070 49' and 080 20' south latitude.*
2. *In terms of geographic position, Ponorogo Regency has boundaries as follows: North – Magetan, Madiun and Nganjuk Regency; South – Pacitan Regency; West – Pacitan Regency and Wonogiri Regency Jawa Tengah Province; East – Tulungagung and Trenggalek Regency.*
3. *Ponorogo regency has 21 subdistricts that's consists of 307 vilagges.*

ULASAN

Kondisi topografi Kabupaten Ponorogo bervariasi mulai daratan rendah sampai pegunungan. Berdasarkan data yang ada, sebagian besar wilayah kabupaten ponorogo yaitu 79 % terletak di ketinggian kurang dari 500 m di atas permukaan laut, 14,4% berada di antara 500 hingga 700 m di atas permukaan laut dan sisanya 5,9% berada pada ketinggian di atas 700 m.

Secara topografis dan klimatologis, Kabupaten Ponorogo merupakan dataran rendah dengan iklim tropis yang mengalami dua musim kemarau dan musim penghujan dengan suhu udara berkisar antara 18° s/d 31° Celcius.

Bila dilihat menurut luas wilayahnya, Kecamatan yang memiliki wilayah terluas (di atas 100 km²) secara berturut-turut adalah Kecamatan Ngrayun, Kecamatan Pulung dan Kecamatan Sawoo.

DESCRIPTION

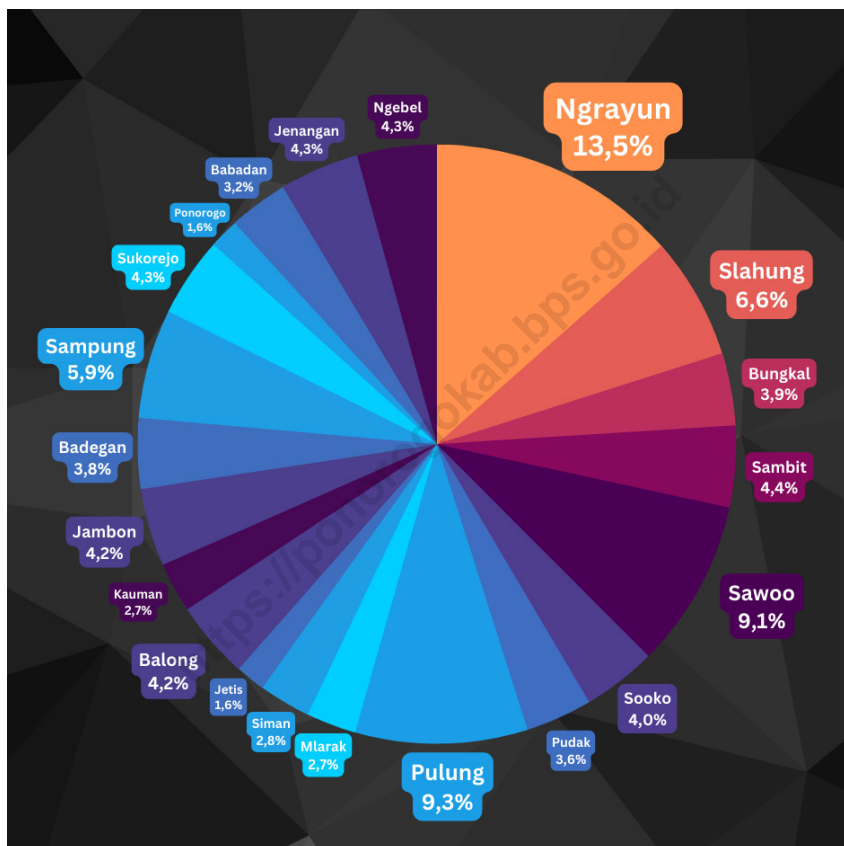
The topographical condition of Ponorogo Regency varies from low land to mountains. Based on available data, the majority of the subdistrict area of Ponorogo, which is 79% is located at an altitude of less than 500 m above sea level, 14.4% is between 500 to 700 m above sea level and the remaining 5.9% is at an altitude at above 700 m.

The topographical and climatological, Ponorogo Regency a lowland tropical climates have two dry season and rainy season with temperatures ranging etween 18 ° s / d 31 ° Celsius.

When viewed in total area, the Subdistrict has the largest area (above 100 km²) in a row is Ngrayun Subdistrict, Pulung Subdistrict and Sawoo Subdistrict.

Gambar 1.1
Figures

Luas Daerah menurut Kecamatan (%), 2022
Area of Subdistrict (%), 2022



Sumber/Source : Berdasarkan Peraturan Menteri Dalam Negeri No. 66 Tahun 2011 tanggal 28 Desember 2011
Based on Minister Of Home Affairs Regulation No 66/2011, December 28, 2011

1.1 KEADAAN GEOGRAFI GEOGRAPHY CONDITION

Tabel 1.1.1 Luas Daerah dan Jumlah Pulau Menurut Kecamatan di Kabupaten Ponorogo, 2022
Table Total Area and Number of Islands by Subdistrict in Ponorogo Regency, 2022

Kecamatan Subdistrict	Ibukota Kecamatan Capital of Subdistrict	Luas Total Area (km ² /sq.km)
(1)	(2)	(3)
1 Ngrayun	Ngrayun	184,76
2 Slahung	Slahung	90,34
3 Bungkal	Bungkal	54,01
4 Sambit	Sambit	59,83
5 Sawoo	Sawoo	124,71
6 Sooko	Sooko	55,33
7 Puduk	Puduk	48,92
8 Pulung	Pulung	127,55
9 Mlarak	Mlarak	37,20
10 Siman	Siman	37,95
11 Jetis	Jetis	22,41
12 Balong	Balong	56,96
13 Kauman	Kauman	36,61
14 Jambon	Jambon	57,48
15 Badegan	Badegan	52,35
16 Sampung	Sampung	80,61
17 Sukorejo	Sukorejo	59,58
18 Ponorogo	Ponorogo	22,31
19 Babadan	Babadan	43,93
20 Jenangan	Jenangan	59,44
21 Ngebel	Ngebel	59,50
Kabupaten Ponorogo		1 371,78

Lanjutan Tabel/*Continued Table* 1.1.1

Kecamatan <i>Subdistrict</i>	Persentase terhadap Luas Kabupaten <i>Percentage to Regency Area</i>	Jumlah Pulau <i>Number of Islands</i>
(1)	(4)	(5)
1 Ngrayun	13,47	-
2 Slahung	6,59	-
3 Bungkal	3,94	-
4 Sambit	4,36	-
5 Sawoo	9,09	-
6 Sooko	4,03	-
7 Pudak	3,57	-
8 Pulung	9,30	-
9 Mlarak	2,71	-
10 Siman	2,77	-
11 Jetis	1,63	-
12 Balong	4,15	-
13 Kauman	2,67	-
14 Jambon	4,19	-
15 Badegan	3,82	-
16 Sampung	5,88	-
17 Sukorejo	4,34	-
18 Ponorogo	1,63	-
19 Babadan	3,20	-
20 Jenangan	4,33	-
21 Ngebel	4,34	-
Kabupaten Ponorogo	100,00	-

Catatan/*Note:* -Sumber/*Source:* Kementerian Dalam Negeri, Keputusan Menteri Dalam Negeri Nomor 050-145 Tahun 2022 tanggal 14 Februari 2022
Ministry of Home Affairs, The Decree of Home Affairs Minister Number 050-145 Year 2022, 14 February 2022

Tabel
Table 1.1.2

Tinggi Wilayah dan Jarak ke Ibu kota Kabupaten Menurut Kecamatan di Kabupaten Ponorogo, 2022
Altitude and Distance to the Capital of Regency by Subdistrict in Ponorogo Regency, 2022

Kecamatan Subdistrict	Tinggi Wilayah (mdpl) Altitude (m a.s.l)	Jarak ke Ibukota Kabupaten Distance to the Capital of Regency (km)
(1)	(2)	(3)
1 Ngrayun	553	30
2 Slahung	169	28
3 Bungkal	148	18
4 Sambit	143	16
5 Sawoo	173	25
6 Sooko	440	30
7 Pudak	959	33
8 Pulung	492	20
9 Mlarak	144	15
10 Siman	133	4
11 Jetis	146	10
12 Balong	124	18
13 Kauman	150	10
14 Jambon	137	8
15 Badegan	170	18
16 Sampung	212	23
17 Sukorejo	119	17
18 Ponorogo	123	1
19 Babadan	150	6
20 Jenangan	217	18
21 Ngebel	713	30
Kabupaten Ponorogo	123	1

Catatan/Note:

-

Sumber/Source:

Badan Pusat Statistik Kabupaten Ponorogo/ BPS-Statistics of Ponorogo Regency

1.2 KEADAAN IKLIM CLIMATE CONDITION

1.2.1 Jumlah Hari Hujan Tiap Bulan Menurut Stasiun Penakar Hujan, 2022 Number of Rainy Days Every Month by Location of Rain Gange, 2022

Bulan Month	Bulan Month											
	1	2	3	4	5	6	7	8	9	10	11	12
(1)	(2)	(3)	(4)	(5)	(6)	(7)	(8)	(9)	(10)	(11)	(12)	(13)
1. Ponorogo	19	18	22	10	17	12	2	3	4	18	21	18
2. Babadan	4	16	21	6	11	13	0	1	3	17	21	17
3. Bollu	3	15	21	12	13	12	1	6	3	17	21	18
4. Sugihan	19	16	21	11	17	15	4	3	4	19	22	22
5. Ngebel	19	18	24	12	13	11	2	3	4	19	20	16
6. Talun	4	16	21	13	14	14	4	3	7	24	25	21
7. Pulung	17	15	22	9	10	14	3	5	3	18	23	21
8. Puduk	16	16	21	18	14	15	6	6	8	23	25	21
9. Sooko	20	19	25	15	12	16	2	6	8	20	21	18
10. S Bangun	21	18	21	13	13	8	2	4	3	21	24	19
11. Sungkur	18	16	25	10	11	7	2	4	3	19	25	13
12. Badegan	18	16	23	9	13	9	2	5	3	19	24	20
13. Sumoroto	15	9	13	6	8	5	1	3	4	19	15	17
14. Pohijo	16	16	18	10	15	7	2	2	2	20	22	18
15. Slahung	16	18	24	7	11	10	2	4	4	10	19	16
16. Balong	19	15	21	10	15	9	2	7	3	18	24	18
17. Ngilo-ilo	18	13	20	8	15	8	2	6	4	17	22	18
18. Ngayun	14	13	15	13	13	9	2	7	5	17	21	16
19. Sawoo	17	15	16	6	12	11	0	3	3	13	18	15
20. Wilangan	19	15	12	8	14	10	1	4	4	15	23	17
21. Kori	20	19	26	9	16	12	1	5	5	17	19	18
22. Sewatu	22	19	22	7	16	12	1	2	5	15	20	18
Rata-rata /Average	16	16	21	10	13	11	2	4	4	18	22	18

Catatan/Note:

Sumber/Source: Dinas Pekerjaan Umum, Perumahan, dan Kawasan Permukiman Kabupaten Ponorogo/ Public Works, Housing, and Settlement Area Services in Ponorogo Regency

Tabel 1.2.2 Jumlah Curah Hujan Tiap Bulan (mm) Menurut Stasiun Penakar Hujan, 2022
Number of Rainfall Every Month by Location Rain Gange, 2022

Bulan Month	Bulan Month											
	1	2	3	4	5	6	7	8	9	10	11	12
(1)	(2)	(3)	(4)	(5)	(6)	(7)	(8)	(9)	(10)	(11)	(12)	(13)
1. Ponorogo	223	194	374	86	146	156	4	26	36	383	251	257
2. Babadan	22	102	406	37	151	71	-	3	69	293	319	306
3. Bollu	21	158	426	192	209	157	12	15	43	421	430	170
4. Sugihan	252	269	391	199	219	331	28	72	25	553	511	242
5. Ngebel	299	230	487	138	169	277	14	100	59	615	337	164
6. Talun	90	306	542	280	215	329	62	85	88	664	507	280
7. Pulung	257	217	372	127	175	388	12	82	52	520	621	287
8. Pudak	269	361	326	209	226	319	20	68	149	710	541	408
9. Sooko	224	257	265	235	198	379	13	39	126	659	490	313
10. S Bangun	175	188	224	148	80	54	25	56	21	406	231	301
11. Sungkur	251	252	268	149	110	108	42	46	31	303	174	386
12. Badegan	194	205	260	93	73	58	47	63	21	377	218	368
13. Sumoroto	295	204	252	84	141	119	30	18	35	297	144	392
14. Pohijo	239	239	181	83	157	90	10	85	45	358	336	393
15. Slahung	190	226	299	132	117	108	24	42	38	311	420	254
16. Balong	328	210	215	119	151	173	2	59	10	245	400	299
17. Ngilo-ilo	410	281	193	187	179	151	4	33	12	312	408	302
18. Ngayun	262	261	283	105	224	145	8	70	52	392	607	175
19. Sawoo	329	540	323	128	172	280	-	21	10	382	449	304
20. Wilangan	351	356	324	128	206	301	9	8	22	322	477	221
21. Kori	346	334	359	115	172	303	1	12	23	335	399	260
22. Sewatu	267	268	249	110	191	258	17	14	37	347	329	242
Rata-rata /Average	241	257	319	140	167	207	17	46	46	418	391	287

Catatan/Note:

Sumber/Source:

Dinas Pekerjaan Umum, Perumahan, dan Kawasan Permukiman Kabupaten Ponorogo/ *Public Works, Housing, and Settlement Area Services in Ponorogo Regency*

Tabel
Table 1.2.3

Keadaan Curah Hujan Dirinci Menurut Bulan, 2022
Rainfall Situation by Month, 2022

Bulan Month	Rata-rata Hari Hujan Perbulan/ Average of Raindays Rainfall (mm)	Rata-rata Curah Hujan Perbulan/ Average Rainfall Per Month (mm)	Curah Hujan Terkecil Minimum Rainfall (mm)	Curah Hujan Terbesar Maximum Rainfall (mm)
(1)	(2)	(3)	(4)	(5)
Januari/January	16	15	1	82
Februari/February	16	16	-	155
Maret/March	21	13	-	109
April/April	10	14	-	68
Mei/May	13	12	-	90
Juni/June	11	19	-	147
Juli/July	2	8	1	46
Agustus/August	4	11	1	75
September/September	4	11	1	82
Oktober/October	18	22	-	174
November/November	22	17	-	156
Desember/December	18	15	1	112

Catatan/Note:

Sumber/Source: Dinas Pekerjaan Umum, Perumahan, dan Kawasan Permukiman Kabupaten Ponorogo/ Public Works, Housing, and Settlement Area Services in Ponorogo Regency

PEMERINTAHAN

Government



@bpsponorogo



Bps Kabupaten Ponorogo



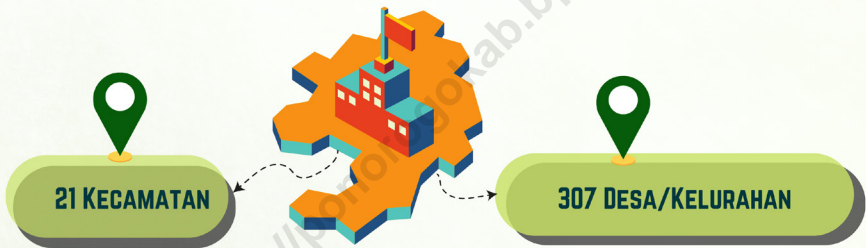
ponorogokab.bps.go.id



0811-3502-989

Kabupaten Ponorogo

Jumlah Kecamatan dan Desa/Kelurahan
Tahun 2022



PNS Kabupaten Ponorogo Tahun 2022



Terdapat **96** perempuan
di setiap **100** laki-laki PNS
Kabupaten Ponorogo



BADAN PUSAT STATISTIK
KABUPATEN PONOROGO

PENJELASAN TEKNIS

1. Kecamatan adalah satuan wilayah dipimpin oleh camat yang dalam pelaksanaan tugasnya memperoleh pelimpahan sebagian wewenang bupati atau walikota untuk menangani sebagian urusan otonomi daerah, kecamatan dibentuk di wilayah kabupaten/ Kota dengan Perda berpedoman pada Peraturan Pemerintah.
2. Kelurahan adalah satuan wilayah yang ditempati oleh sejumlah penduduk yang mempunyai organisasi pemerintahan terendah langsung di bawah camat dan tidak berhak menyelenggarakan rumah tangga sendiri. Ciri utama kelurahan adalah kepala kelurahannya (lurah) sebagai pegawai negeri dan tidak dipilih oleh rakyat.
3. Desa adalah satuan wilayah yang ditempati oleh sejumlah penduduk sebagai kesatuan masyarakat termasuk di dalamnya kesatuan masyarakat yang mempunyai organisasi pemerintahan terendah dan langsung di bawah camat serta berhak menyelenggarakan rumah tangga sendiri dalam ikatan Negara kesatuan Republik Indonesia (RI). Ciri utama desa adalah kepala desanya dipilih oleh masyarakat setempat.

TECHNICAL NOTES

1. *Sub-subdistrict is a regional unit headed by a sub-subdistrict head who in the implementation of his task obtains the delegation of part of the authority of the regent or mayor to handle part of regional autonomy matters, a sub-subdistrict is formed in a regency / city area with a Regional Regulation based on Government Regulation.*
2. *Kelurahan is a regional unit occupied by a number of residents who have the lowest government organization directly under the camat and is not entitled to run their own household. The main characteristic of the kelurahan is the village chief (lurah) as a civil servant and not elected by the people.*
3. *Village is a regional unit occupied by a number of residents as a community unit, including a community unit that has the lowest government organization and is directly under the camat and has the right to organize its own household in the union of the Republic of Indonesia (RI). The main characteristic of the village is that the village head is chosen by the local community. Making boundaries for villages that have enclave areas and areas that are*

Pembuatan batas bagi desa yang memiliki daerah kantong dan daerah yang secara administratif tidak diakui dilakukan dengan mengikuti batas alam

not recognized administratively are done by following natural boundaries.

4. Secara administratif, wilayah Kabupaten Ponorogo terbagi menjadi 21 kecamatan, 281 desa dan 26 kelurahan.

4. *Administratively, the subdistrict is divided into 21 subdistricts, 281 villages and 26 urban villages.*

<https://ponorogokab.bps.go.id>

ULASAN

Kabupaten Ponorogo terdiri dari 21 (dua puluh satu) kecamatan yang membawahi 307 desa/kelurahan.

Jumlah pegawai (PNS) Pemerintah Kabupaten Ponorogo sebanyak 7.818 orang yang terdiri dari 3.753 adalah laki-laki dan sisanya sebanyak 4.065 adalah perempuan.

Realisasi pendapatan Pemerintah Kabupaten Ponorogo tahun 2022 sebesar Rp. 2.241.705 juta rupiah. Realisasi pengeluaran daerah sebesar Rp. 2.427.095 juta rupiah.

DESCRIPTION

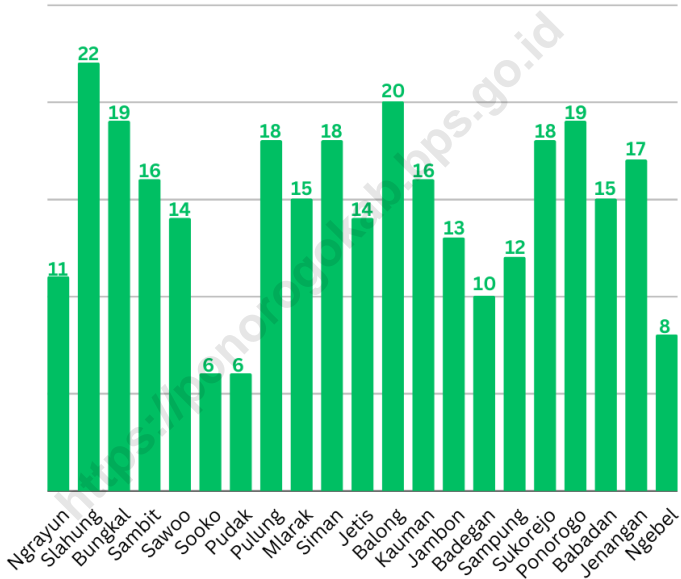
Ponorogo Regency is divided into 21 districts which direct 307 villages/kelurahan.

Number of employees Pacitan Regency Government as much as 7,818 people consisting of 3,753 are men and the remaining 4,065 were women.

The regional income realization of Ponorogo Regency Government in 2022 is 2,241,705 million. Regional expenditures realization of Ponorogo Regency in 2022 is 2,427,095 million.

Gambar 2.1
Figures

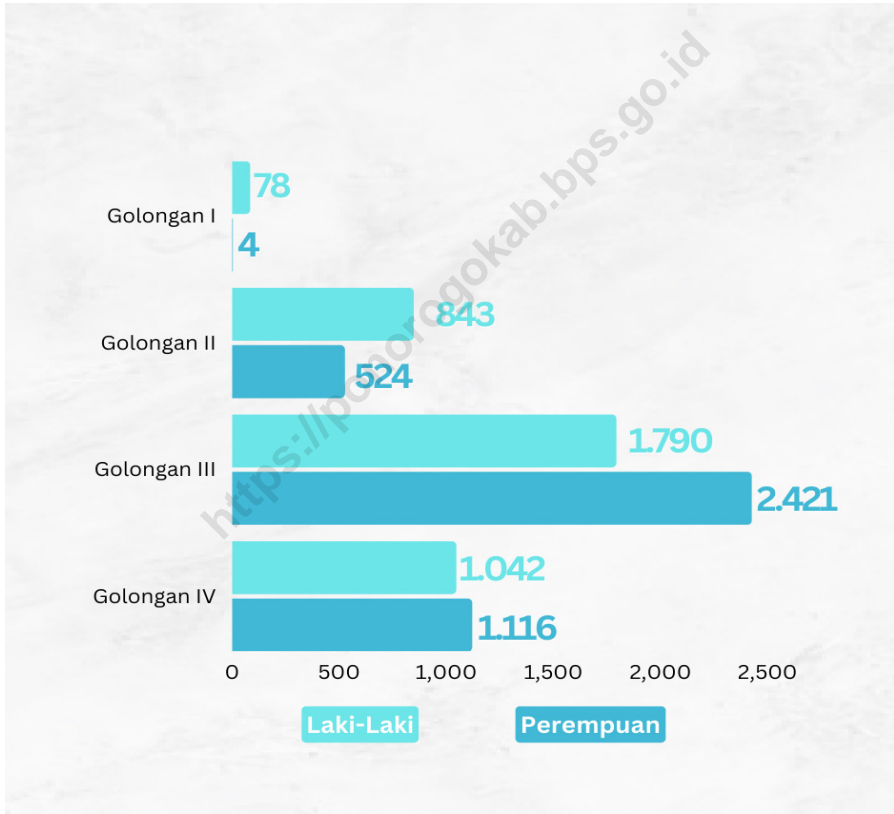
Jumlah Desa dan Kelurahan Menurut Kecamatan di Kabupaten Ponorogo, 2022
Number of Villages/Kelurahan by Subdistrict in Ponorogo Regency, 2022



Sumber/Source : Badan Pusat Statistik Kabupaten Ponorogo/ BPS-Statistics of Ponorogo Regency

Gambar 2.2
Figures

**Jumlah Pegawai Negeri Sipil Menurut Tingkat
Kepangkatan dan Jenis Kelamin di Kabupaten
Ponorogo, December 2022**
*Number of Civil Servants by Hierarchy and Sex in
Ponorogo Regency, December 2022*



Catatan/Note: ...
Sumber/Source: Badan Kepegawaian Negara (BKN)/ National Civil Service Agency

2.1 WILAYAH ADMINISTRATIF ADMINISTRATIVE AREA

Tabel 2.1.1 Jumlah Desa¹/Kelurahan Menurut Kecamatan di Kabupaten Ponorogo, 2018–2022
Table 2.1.1 Number of Villages¹/Kelurahan by Subdistrict in Ponorogo Regency, 2018–2022

Kecamatan Subdistrict	2018	2019	2020	2021	2022
(1)	(2)	(3)	(4)	(5)	(6)
1 Ngrayun	11	11	11	11	11
2 Slahung	22	22	22	22	22
3 Bungkal	19	19	19	19	19
4 Sambit	16	16	16	16	16
5 Sawoo	14	14	14	14	14
6 Sooko	6	6	6	6	6
7 Pudak	6	6	6	6	6
8 Pulung	18	18	18	18	18
9 Mlarak	15	15	15	15	15
10 Siman	18	18	18	18	18
11 Jetis	14	14	14	14	14
12 Balong	20	20	20	20	20
13 Kauman	16	16	16	16	16
14 Jambon	13	13	13	13	13
15 Badegan	10	10	10	10	10
16 Sampung	12	12	12	12	12
17 Sukorejo	18	18	18	18	18
18 Ponorogo	19	19	19	19	19
19 Babadan	15	15	15	15	15
20 Jenangan	17	17	17	17	17
21 Ngebel	8	8	8	8	8
Kabupaten Ponorogo	307	307	307	307	307

Catatan/Note:
Sumber/Source:

¹ Termasuk kelurahan dan Unit Permukiman Transmigrasi (UPT) // Include Transmigration Settlement Unit
Kegiatan Pemutakhiran Kerangka Geospasial ST2023, Kondisi 2022 Semester 1

2.2 DEWAN PERWAKILAN RAKYAT DAERAH REGIONAL HOUSE OF REPRESENTATIVE

Tabel 2.2.1 Jumlah Anggota Dewan Perwakilan Rakyat Daerah Menurut Partai Politik dan Jenis Kelamin di Kabupaten Ponorogo, 2022
Number of Regional House of Representatives's Members by Political Parties and Sex in Ponorogo Regency, 2022

Partai Politik <i>Political Parties</i>	Laki-laki <i>Male</i>	Perempuan <i>Female</i>	Jumlah <i>Total</i>
(1)	(2)	(3)	(4)
Nasdem	10	-	10
PKB	7	1	8
Demokrat	4	1	5
Gerindra	4	1	5
Golkar	4	-	4
PKS	3	1	4
PDIP	2	2	4
PAN	3	-	3
Hanura	1	-	1
PPP	1	-	1
Kabupaten Ponorogo	39	6	45

Catatan/Note: -
Sumber/Source: Sekretaris DPRD/ DPRD secretary

2.3 SUMBER DAYA MANUSIA HUMAN RESOURCES

Tabel 2.3.1 Jumlah Pegawai Negeri Sipil Menurut Jabatan dan Jenis Kelamin di Kabupaten Ponorogo, Desember 2021 dan Desember 2022
Number of Civil Servants by Occupation and Sex in Ponorogo Regency, Desember 2021 and Desember 2022

Jabatan <i>Occupation</i>	2021		Jumlah <i>Total</i>
	Laki-laki <i>Male</i>	Perempuan <i>Female</i>	
(1)	(2)	(3)	(4)
Jabatan Tinggi Pimpinan Utama <i>Senior Executives</i>	–	–	–
Jabatan Tinggi Pimpinan Madya <i>Middle Executives</i>	–	–	–
Jabatan Tinggi Pratama <i>Junior Executives</i>	20	2	22
Administrator/Administrator	130	43	173
Pengawas/Supervisor	348	224	572
Eselon V/5th Echelon	1	–	1
Jabatan Fungsional Dosen <i>Certain Functional Position for Lecturer</i>	1 673	2 214	3 887
Jabatan Fungsional Guru <i>Certain Functional Position for Teacher</i>	–	–	–
Jabatan Fungsional Medis <i>Certain Functional Position for Medical Field</i>	264	846	1 110
Jabatan Fungsional Tenis <i>Certain Functional Position for Technical Field</i>	165	99	264
Jabatan Fungsional Umum/Pelaksana <i>General Functional Position</i>	1 541	850	2 391
Jumlah/Total	4 142	4 278	8 420

Lanjutan Tabel/*Continued Table 2.3.1*

Jabatan <i>Occupation</i>	2022		Jumlah <i>Total</i>
	Laki-laki <i>Male</i>	Perempuan <i>Female</i>	
(1)	(5)	(6)	(7)
Jabatan Tinggi Pimpinan Utama <i>Senior Executives</i>	–	–	–
Jabatan Tinggi Pimpinan Madya <i>Middle Executives</i>	–	–	–
Jabatan Tinggi Pratama <i>Junior Executives</i>	25	3	28
Administrator/Administrator	117	45	162
Pengawas/Supervisor	170	94	264
Eselon V/5th Echelon	1		1
Jabatan Fungsional Dosen <i>Certain Functional Position for Lecturer</i>		1	1
Jabatan Fungsional Guru <i>Certain Functional Position for Teacher</i>	1,432	1,967	3,399
Jabatan Fungsional Medis <i>Certain Functional Position for Medical Field</i>	268	862	1,130
Jabatan Fungsional Tenis <i>Certain Functional Position for Technical Field</i>	329	232	561
Jabatan Fungsional Umum/Pelaksana <i>General Functional Position</i>	1,411	861	2,272
Jumlah/Total	3 753	4 065	7 818

Catatan/Note: Jumlah Pegawai Negeri Sipil yang Bekerja pada Instansi Daerah/ *Number of Civil Servants Working at Regional Institutions*
 Sumber/Source: Badan Kepegawaian Negara (BKN)/ *National Civil Service Agency*

Tabel
Table 2.3.2

Jumlah Pegawai Negeri Sipil Menurut Tingkat Pendidikan dan Jenis Kelamin di Kabupaten Ponorogo, Desember 2021 dan Desember 2022
Number of Civil Servants by Educational Level and Sex in Ponorogo Regency, December 2021 and December 2022

Tingkat Pendidikan Educational Level	2021		Jumlah Total
	Laki-laki Male	Perempuan Female	
(1)	(2)	(3)	(4)
Sekolah Dasar SD Primary School	24	2	26
Sekolah Menengah Pertama (SMP) Junior High School	97	3	100
Sekolah Menengah Atas (SMA) Senior High School	886	272	1 158
Diploma I/Akta I Diploma I/Akta I	3	6	9
Diploma II/Akta II Diploma II/Akta II	76	80	156
Diploma III/Akta III Diploma III/Akta III	248	673	921
Diploma IV/Akta IV Diploma IV/Akta IV	17	139	156
S1/Sarjana Undergraduate/Bachelor	2 398	2 877	5 275
S2/Pasca Sarjana Graduate	392	226	618
S3/Doktor/Ph.D Post Graduate	1	–	1
Jumlah/Total	4 142	4 278	8 420

Lanjutan Tabel/*Continued Table 2.3.2*

Tingkat Pendidikan <i>Educational Level</i>	2022		
	Laki-laki <i>Male</i>	Perempuan <i>Female</i>	Jumlah <i>Total</i>
(1)	(5)	(6)	(7)
Sekolah Dasar SD <i>Primary School</i>	22	2	24
Sekolah Menengah Pertama (SMP) <i>Junior High School</i>	793	228	1021
Sekolah Menengah Atas (SMA) <i>Senior High School</i>	87	3	90
Diploma I/Akta I <i>Diploma I/Akta I</i>	1	5	6
Diploma II/Akta II <i>Diploma II/Akta II</i>	50	56	106
Diploma III/Akta III <i>Diploma III/Akta III</i>	241	668	909
Diploma IV/Akta IV <i>Diploma IV/Akta IV</i>	17	182	199
S1/Sarjana <i>Undergraduate/Bachelor</i>	2147	2661	4808
S2/Pasca Sarjana <i>Graduate</i>	393	260	653
S3/Doktor/Ph.D <i>Post Graduate</i>	2		2
Jumlah/Total	3 753	4 065	7 818

Catatan/Note: Jumlah Pegawai Negeri Sipil yang Bekerja pada Instansi Daerah/ *Number of Civil Servants Working at Regional Institutions*
 Sumber/Source: Badan Kepegawaian Negara (BKN)/ *National Civil Service Agency*

Tabel
Table 2.3.3

**Jumlah Pegawai Negeri Sipil Menurut Tingkat
Kepangkatan dan Jenis Kelamin di Kabupaten Ponorogo,
Desember 2021 and December 2022**
**Number of Civil Servants by Hierarchy and Sex in Ponorogo
Regency, December 2021 and December 2022**

Pangkat/Golongan/Ruang Hierarchy	2021		Jumlah Total
	Laki-laki Male	Perempuan Female	
(1)	(2)	(3)	(4)
Golongan I/Range I	88	4	92
1. I/A (Juru Muda/Junior Clerk)	2	1	3
2. I/B (Pengatur Muda Tingkat I/First Class Junior Clerk)	1	–	1
3. I/C (Juru/Clerk)	8	–	8
4. I/D (Juru Tingkat I/First Class Clerk)	77	3	80
Golongan II/Range II	908	490	1 398
5. II/A (Pengatur Muda/Junior Supervisor)	24	2	26
6. II/B (Pengatur Muda Tingkat I/First Class Junior Supervisor)	172	18	190
7. II/C (Pengatur/Supervisor)	319	204	523
8. II/D (Juru Tingkat I/First Class Supervisor)	393	266	659
Golongan III/Range III	1 899	2 483	4 382
9. III/A (Penata Muda/Junior Superintendent)	597	795	1 392
10. III/B (Penata Muda Tingkat I/First Class Junior Superintendent)	428	702	1 130
11. III/C (Penata/ Superintendent)	346	361	707
12. III/D (Penata Tingkat I/First Class Superintendent)	528	625	1 153
Golongan IV/Range IV	1 247	1 301	2 548
13. IV/A (Pembina/Administrator)	309	225	534
14. IV/B (Pembina Tingkat I/First Class Administrator)	814	972	1 786
15. IV/C (Pembina Utama Muda/Junior Administrator)	109	99	208
16. IV/D (Pembina Utama Madya/Middle Administrator)	14	4	18
17. IV/E (Pembina Utama/Senior Administrator)	1	1	2
Jumlah/Total	4 142	4 278	8 420

Lanjutan Tabel/Continued Table 2.3.3

Pangkat/Golongan/Ruang Hierarchy	2022		
	Laki-laki Male	Perempuan Female	Jumlah Total
(1)	(5)	(6)	(7)
Golongan I/Range I	78	4	82
1. I/A (Juru Muda/Junior Clerk)	2	1	3
2. I/B (Pengatur Muda Tingkat I/First Class Junior Clerk)	1	-	1
3. I/C (Juru/Clerk)	2	-	2
4. I/D (Juru Tingkat I/First Class Clerk)	73	3	76
Golongan II/Range II	843	524	1 367
5. II/A (Pengatur Muda/Junior Supervisor)	12	1	13
6. II/B (Pengatur Muda Tingkat I/First Class Junior Supervisor)	142	10	152
7. II/C (Pengatur/Supervisor)	296	243	539
8. II/D (Juru Tingkat I/First Class Supervisor)	393	270	663
Golongan III/Range III	1 790	2 421	4 211
9. III/A (Penata Muda/Junior Superintendent)	526	667	1 193
10. III/B (Penata Muda Tingkat I/First Class Junior Superintendent)	396	679	1 075
11. III/C (Penata/ Superintendent)	322	427	749
12. III/D (Penata Tingkat I/First Class Superintendent)	546	648	1 194
Golongan IV/Range IV	1 042	1 116	2 158
13. IV/A (Pembina/Administrator)	302	236	538
14. IV/B (Pembina Tingkat I/First Class Administrator)	638	802	1 440
15. IV/C (Pembina Utama Muda/Junior Administrator)	89	71	160
16. IV/D (Pembina Utama Madya/Middle Administrator)	11	6	17
17. IV/E (Pembina Utama/Senior Administrator)	2	1	3
Jumlah/Total	3 753	4 065	7 818

Catatan/Note: Jumlah Pegawai Negeri Sipil yang Bekerja pada Instansi Daerah/ Number of Civil Servants Working at Regional Institutions
 Sumber/Source: Badan Kepegawaian Negara (BKN)/ National Civil Service Agency

2.4 KEUANGAN PEMERINTAH GOVERNMENT FINANCE

Tabel 2.4.1 Realisasi Pendapatan Pemerintah Kabupaten Ponorogo Menurut Jenis Pendapatan (rupiah), 2019–2022
Table 2.4.1 Actual Ponorogo Regency Government Revenues by Kind of Revenues (rupiahs), 2019–2022

Jenis Pendapatan/Kind of Revenues	2019	2020
(1)	(2)	(3)
1. Pendapatan Asli Daerah (PAD)/Regional Revenue	290,815,307,168.20	303,331,015,448.27
1.1 Pajak Daerah/Regional Tax	89,412,578,453.01	90,424,462,672.61
1.2 Retribusi Daerah/Regional Retribution	13,684,410,808.20	13,718,556,188.00
1.3 Hasil Perusahaan Milik Daerah dan Pengelolaan Kekayaan Daerah yang Dipisahkan/ Regional-Owned Company Revenue and Separated Management of Regional Wealth	1,077,953,733.56	1,137,262,727.20
1.4 Lain-lain PAD yang Sah/Other Regional Revenue	186,640,364,173.43	198,050,733,860.46
2. Pendapatan Transfer/Transfer Income	1,966,353,427,490.00	1,869,970,058,755.00
2.1 Transfer Pemerintah Pusat/Central Government Transfers	1,514,964,426,526.00	1,404,938,766,056.00
2.2 Transfer Pemerintah Pusat Lainnya/Other Central Government Transfers	286,870,210,000.00	316,566,360,000.00
2.3 Transfer Pemerintah Daerah Lainnya/Other Regional Government Transfers	153,620,215,464.00	118,332,417,199.00
2.4 Bantuan Keuangan/Financial Aid	10,898,575,500.00	30,132,515,500.00
3. Lain-lain Pendapatan yang Sah/Other Revenue	76,056,288,573.00	78,481,160,000.00
3.1 Pendapatan Hibah/Grant	75,531,760,000.00	78,331,160,000.00
3.2 Dana Darurat/Emergency Fund	-	-
3.3 Dana Bagi Hasil Pajak dari Provinsi dan Pemerintah Daerah Lainnya/Tax Sharing Revenue from Provincial and Other Regional Governments	-	-
3.4 Dana Penyesuaian dan Otonomi Daerah/ Regional Adjustment and Autonomy Fund	-	-
3.5 Bantuan Keuangan dari Provinsi atau Pemerintah Daerah Lainnya/ Financial Assistance from Provincial or Other Regional Governments	-	-
3.6 Lainnya/Others	524,528,573.00	150,000,000.00
Jumlah/Total	2,333,225,023,231.20	2,251,782,234,203.27

Lanjutan Tabel/Continued Table 2.4.1

Jenis Pendapatan/Kind of Revenues	2021	2022
(1)	(2)	(3)
1. Pendapatan Asli Daerah (PAD)/Regional Revenue	376,702,757,475.31	309,423,791,559.43
1.1 Pajak Daerah/Regional Tax	96,386,623,239.00	107,123,944,495.00
1.2 Retribusi Daerah/Regional Retribution	11,395,502,881.00	14,757,288,458.00
1.3 Hasil Perusahaan Milik Daerah dan Pengelolaan Kekayaan Daerah yang Dipisahkan/ Regional-Owned Company Revenue and Separated Management of Regional Wealth	1,152,503,864.60	1,229,530,107.00
1.4 Lain-lain PAD yang Sah/Other Regional Revenue	267,768,127,490.71	186,313,028,499.43
2. Pendapatan Transfer/Transfer Income	1,873,404,989,586.00	1,929,281,445,446.00
2.1 Transfer Pemerintah Pusat/Central Government Transfers	1,701,951,788,647.00	1,722,773,442,595.00
2.2 Transfer Pemerintah Pusat Lainnya/Other Central Government Transfers	-	-
2.3 Transfer Pemerintah Daerah Lainnya/Other Regional Government Transfers	161,528,475,439.00	159,522,088,851.00
2.4 Bantuan Keuangan/Financial Aid	9,924,725,500.00	46,985,914,000.00
3. Lain-lain Pendapatan yang Sah/Other Revenue	77,143,763,000.00	3,000,000,000.00
3.1 Pendapatan Hibah/Grant	2,802,000,000.00	3,000,000,000.00
3.2 Dana Darurat/Emergency Fund	-	-
3.3 Dana Bagi Hasil Pajak dari Provinsi dan Pemerintah Daerah Lainnya/Tax Sharing Revenue from Provincial and Other Regional Governments	-	-
3.4 Dana Penyesuaian dan Otonomi Daerah/ Regional Adjustment and Autonomy Fund	-	-
3.5 Bantuan Keuangan dari Provinsi atau Pemerintah Daerah Lainnya/ Financial Assistance from Provincial or Other Regional Governments	-	-
3.6 Lainnya/Others	74,341,763,000.00	-
Jumlah/Total	2,327,251,510,061.31	2,241,705,237,005.43

Catatan/Note: *) Angka sementara (sebelum audited)/ Provisional numbers (unaudited)
 Sumber/Source: Badan Pendapatan, Pengelolaan Keuangan, dan Aset Daerah Kabupaten Ponorogo/
 Regional Revenue, Financial and Asset Management Agency of Ponorogo Regency

Tabel
Table 2.4.2**Realisasi Belanja Pemerintah Kabupaten Ponorogo Menurut Jenis Belanja (rupiah), 2019–2022**
Actual Ponorogo Regency Government Expenditures by Kind of Expenditures (rupiahs), 2019–2022

Jenis Belanja <i>Kind of Expenditures</i>	2019	2020
(1)	(2)	(3)
1. Belanja Operasi/ <i>Operations Expenditure</i>	1 536 208 907 912,61	1 497 696 263 426,42
1.1 Belanja Pegawai/ <i>Personal Expenditures</i>	910 878 846 655,00	892 778 401 222,50
1.2 Belanja Barang dan Jasa/ <i>Goods and Service Expenditures</i>	556 761 266 857,61	478 886 412 473,16
1.3 Belanja Bunga	-	370 000 000,00
1.4 Belanja Hibah/ <i>Grant Expenditures</i>	52 829 416 400,00	96 257 560 900,00
1.5 Belanja Bantuan Sosial/ <i>Social Aid Expenditures</i>	15 739 378 000,00	29 403 888 830,76
2. Belanja Modal/ <i>Capital Expenditure</i>	427 143 914 658,21	277 825 993 167,00
2.1 Belanja Tanah/ <i>Land Purchase</i>	-	-
2.2 Belanja Peralatan dan Mesin/ <i>Shopping Equipment and Machinery</i>	83 740 009 910,00	60 409 060 147,00
2.3 Belanja Bangunan dan Gedung/ <i>Building and Building Shopping</i>	52 770 043 061,21	43 996 447 937,00
2.4 Belanja Jalan, Irigasi dan Jaringan/ <i>Shopping for Roads, Irrigation and Networks</i>	286 120 936 276,00	169 629 442 775,00
2.5 Belanja Aset Tetap Lainnya/ <i>Purchase Other Fixed Assets</i>	4 512 925 411,00	3 791 042 308,00
2.6 Belanja Aset Lainnya/ <i>Shopping for Other Assets</i>	-	-
3. Belanja Tidak Terduga/ <i>Unpredicted Expenditures</i>	2 096 797 004,00	30 421 703 090,59
4. Belanja Transfer/ <i>Transfer shopping</i>	454 173 222 268,00	422 591 512 838,00
4.1 Transfer bagi Hasil Pendapatan/ <i>Revenue Sharing Transfer</i>	9 257 999 768,00	8 519 503 278,00
4.2 Transfer Bantuan Keuangan/ <i>Transfer of Financial Aid</i>	444 915 222 500,00	414 072 009 560,00
Jumlah/Total	2 419 622 841 842,82	2 228 535 472 522,01

Lanjutan Tabel/*Continued Table 2.4.2*

Jenis Belanja <i>Kind of Expenditures</i>	2021	2022
(1)	(2)	(3)
1. Belanja Operasi/ <i>Operations Expenditure</i>	1 449 176 731 817,20	1 532 427 478 089,79
1.1 Belanja Pegawai/ <i>Personal Expenditures</i>	944 978 499 361,70	964 889 969 042,79
1.2 Belanja Barang dan Jasa/ <i>Goods and Service Expenditures</i>	441 067 748 046,20	505 250 668 020,00
1.3 Belanja Bunga	522 575 496,30	2 715 616 627,00
1.4 Belanja Hibah/ <i>Grant Expenditures</i>	49 515 748 913,00	45 196 074 400,00
1.5 Belanja Bantuan Sosial/ <i>Social Aid Expenditures</i>	13 092 160 000,00	14 375 150 000,00
2. Belanja Modal/ <i>Capital Expenditure</i>	225 031 272 650,61	384 190 094 868,00
2.1 Belanja Tanah/ <i>Land Purchase</i>	-	-
2.2 Belanja Peralatan dan Mesin/ <i>Shopping Equipment and Machinery</i>	65 546 859 802,00	90 808 904 910,00
2.3 Belanja Bangunan dan Gedung/ <i>Building and Building Shopping</i>	36 000 922 323,80	57 470 911 058,00
2.4 Belanja Jalan, Irigasi dan Jaringan/ <i>Shopping for Roads, Irrigation and Networks</i>	121 553 150 754,81	234 005 216 975,00
2.5 Belanja Aset Tetap Lainnya/ <i>Purchase Other Fixed Assets</i>	1 930 339 770,00	1 783 833 300,00
2.6 Belanja Aset Lainnya/ <i>Shopping for Other Assets</i>	-	121 228 625,00
3. Belanja Tidak Terduga / <i>Unpredicted Expenditures</i>	2 984 686 795,00	468 862 311,00
4. Belanja Transfer/ <i>Transfer shopping</i>	435 423 072 656,00	510 008 621 684,00
4.1 Transfer bagi Hasil Pendapatan/ <i>Revenue Sharing Transfer</i>	13 213 704 857,00	10 819 595 408,00
4.2 Transfer Bantuan Keuangan/ <i>Transfer of Financial Aid</i>	422 209 367 799,00	499 189 026 276,00
Jumlah/Total	2 112 615 763 918,81	2 427 095 056 952,79

Catatan/Note:
Sumber/Sources:

*) Angka sementara (sebelum audited)/ *Provisional numbers (unaudited)*
Badan Pendapatan, Pengelolaan Keuangan, dan Aset Daerah Kabupaten Ponorogo/
Regional Revenue, Financial and Asset Management Agency of Ponorogo Regency

PENDUDUK DAN KETENAGAKERJAAN

Population and Employment



@bpsponorogo



Bps Kabupaten Ponorogo



ponorogokab.bps.go.id



0811-3502-989

Penduduk Kabupaten Ponorogo Tahun
2022

964.253 Orang



481.540 Laki-laki



483.712 Perempuan



Tingkat Pengangguran Terbuka (TPT)
tahun 2022

Terdapat **20.703** Laki-laki dan
8.362 Perempuan Pengangguran
Terbuka



BADAN PUSAT STATISTIK
KABUPATEN PONOROGO

PENJELASAN TEKNIS

TECHNICAL NOTES

1. Sumber utama data kependudukan adalah sensus penduduk yang dilaksanakan setiap sepuluh tahun sekali. Sensus penduduk telah dilaksanakan sebanyak tujuh kali sejak Indonesia merdeka, yaitu tahun 1961, 1971, 1980, 1990, 2000, 2010, 2020.
 2. Di dalam sensus penduduk, pencacahan dilakukan terhadap seluruh penduduk yang berdomisili di wilayah teritorial Indonesia termasuk warga negara asing kecuali anggota korps diplomatik negara sahabat beserta keluarganya.
 3. Metode pengumpulan data dalam sensus dilakukan dengan wawancara antara petugas sensus dengan responden dan juga melalui e-census. Pencatatan penduduk menggunakan konsep usual residence, yaitu konsep di mana penduduk biasa bertempat tinggal. Bagi penduduk yang bertempat tinggal tetap dicacah di mana mereka biasa tinggal, sedangkan untuk penduduk yang tidak bertempat tinggal tetap dicacah di tempat di mana mereka ditemukan petugas sensus pada malam 'Hari Sensus'. Termasuk penduduk yang tidak bertempat tinggal tetap adalah tuna wisma, awak kapal berbendera Indonesia,
1. *The main source of demographic data is population census, which is conducted every ten years. Population Census has been conducted seven times since Indonesia's independence: 1961, 1971, 1980, 1990, 2000, 2010, 2020.*
 2. *The population census enumerates all residents who domicile in the entire territory of Indonesia including foreign citizens except the diplomatic corps members and their families.*
 3. *The method of data collection in a population census involves interviewing respondents and conducting e-census. Enumeration of the population uses the concept of "usual residence", which is the concept of "places where people usually live". De jure was applied to the permanent residents, while de facto was applied to non-permanent residents. The permanent residents were enumerated in place where they normally live, the non-permanent residents were enumerated where they were found by the enumerators, on the night of 'Census Date'. The non permanent residents include homeless people,*

penghuni perahu / rumah apung, masyarakat terpencil / terasing, dan pengungsi. Bagi mereka yang mempunyai tempat tinggal tetap dan sedang bepergian ke luar wilayah lebih dari enam bulan, tidak dicacah di tempat tinggalnya, tetapi dicacah di tempat tujuannya. Untuk tahun yang tidak dilaksanakan sensus penduduk, data kependudukan diperoleh dari hasil proyeksi penduduk. Proyeksi penduduk merupakan suatu perhitungan ilmiah yang didasarkan pada asumsi dari komponen-komponen perubahan penduduk, yaitu kelahiran, kematian, dan migrasi. Proyeksi penduduk Indonesia 2010–2035 menggunakan data dasar penduduk hasil SP2010.

ship crew, boat people, remote area community, and internally displaced persons. Those who had permanent residence and had been travelling away from their home for six months or more were not enumerated in their permanent place, but in the place where they were during the census. For the periods where the population census is not conducted, population projection is done to estimate population during those years. The population projection is an estimate based on the demographic components, such as birth, death, and migration. Indonesia's 2010–2035 population projection used the 2010 Population Census as the base population.

4. Penduduk Indonesia adalah semua orang yang berdomisili di wilayah teritorial Indonesia selama satu tahun atau lebih dan atau mereka yang berdomisili kurang dari satu tahun tetapi bertujuan menetap.
5. Laju pertumbuhan penduduk adalah angka yang menunjukkan persentase pertambahan penduduk dalam jangka waktu tertentu.
6. Kepadatan penduduk adalah rasio banyaknya penduduk per kilometer persegi.

4. *The population of Indonesia are all residents of the entire territory of Indonesia who have stayed for one year or longer, and those who intended to stay more than one year even though their length of stay is less than six months.*
5. *The growth rate of population is the number that show percentage of population growth within a specified period.*
6. *Population density is ratio of population per square kilometer.*

7. Rasio jenis kelamin adalah perbandingan antara penduduk laki-laki dan penduduk perempuan pada suatu wilayah dan waktu tertentu. Biasanya dinyatakan dengan banyaknya penduduk laki-laki untuk 100 penduduk perempuan.
 8. Distribusi penduduk adalah pola persebaran penduduk di suatu wilayah, baik berdasarkan batas-batas geografis maupun berdasarkan batas-batas administrasi pemerintahan.
 9. Komposisi penduduk adalah pola persebaran penduduk menurut karakteristiknya, contoh: penduduk menurut kelompok umur, penduduk menurut jenis kelamin
 10. Rumah tangga adalah seseorang atau sekelompok orang yang mendiami sebagian atau seluruh bangunan fisik/sensus dan biasanya tinggal bersama serta pengelolaan makan dari satu dapur. Yang dimaksud makan dari satu dapur adalah jika pengurusan kebutuhan sehari-harinya dikelola bersama-sama menjadi satu.
 11. Anggota rumah tangga adalah semua orang yang biasanya bertempat tinggal di suatu rumah tangga, baik yang berada di rumah pada waktu pencacahan
7. *Sex ratio is the ratio of males population to females population in a given area and time, usually expressed as the number of males for every 100 females.*
 8. *Population distribution is the pattern of population distribution in an area, either by geographic boundaries or by government administrative boundaries.*
 9. *Population composition is the pattern of population distribution by its characteristics, example: population by age group, population by sex*
 10. *Household is an individual or group of people living in a physical/census building unit or part of it and usually commit on a common provision for food and other essentials of living. Common provision for food means one organising daily needs for all of household members.*
 11. *Household member are those who usually lives in a household regardless of their location at the time of enumeration.*

12. Rata-rata anggota rumah tangga adalah angka yang menunjukkan rata-rata jumlah anggota rumah tangga per rumah tangga.
 13. Penduduk usia kerja adalah penduduk yang berumur 15 tahun ke atas.
 14. Angkatan kerja adalah penduduk usia kerja (15 tahun ke atas) yang bekerja, punya pekerjaan namun sementara tidak bekerja, dan pengangguran.
 15. Bekerja adalah kegiatan ekonomi yang dilakukan oleh seseorang dengan maksud memperoleh atau membantu memperoleh pendapatan atau keuntungan dan lamanya bekerja paling sedikit 1 jam secara terus menerus dalam seminggu yang lalu (termasuk pekerja keluarga tanpa upah yang membantu dalam suatu usaha/kegiatan ekonomi).
 16. Status pekerjaan adalah kedudukan seseorang dalam unit usaha/kegiatan dalam melakukan pekerjaan.
 17. Berusaha sendiri tanpa dibantu orang lain adalah bekerja atau berusaha dengan menanggung risiko secara ekonomis, yaitu dengan tidak kembalinya ongkos produksi yang telah dikeluarkan dalam rangka usahanya tersebut,
12. *Average household size is the average number of household members per household.*
 13. *Working age population is persons of 15 years and over.*
 14. *Labor force or economically active are persons of 15 years and over, who in the previous week were working, temporarily absent from work but having jobs, and unemployment.*
 15. *Working is economic activity conducted by a person and intended to earn income by doing work or helping to do work at least one hour continuously during the reference week (including unpaid family worker/s for any economic activity).*
 16. *Employment status is the status of a person at his place of work or establishment where he was employed.*
 17. *Own-account worker is a person who works at his own risk without assisted by paid per mount worker or unpaid worker include technical job or skill job.*

serta tidak menggunakan pekerja dibayar maupun pekerja tak dibayar, termasuk yang sifat pekerjaannya memerlukan teknologi atau keahlian khusus.

- | | |
|--|---|
| <p>18. Berusaha dibantu buruh tidak tetap/buruh tidak dibayar adalah bekerja atau berusaha atas risiko sendiri, dan menggunakan buruh/pekerja tak dibayar dan atau buruh/pekerja tidak tetap.</p> | <p>18. <i>Employer assisted by temporary workers/unpaid worker is a person who works at his own risk and assisted by temporary worker/unpaid worker.</i></p> |
| <p>19. Berusaha dibantu buruh tetap/buruh dibayar adalah berusaha atas risiko sendiri dan mempekerjakan paling sedikit satu orang buruh/pekerja tetap yang dibayar.</p> | <p>19. <i>Employer assisted by permanent workers/paid workers is a person who does his business at her/his own risk at least one assisted by paid permanent worker.</i></p> |
| <p>20. Buruh/karyawan/pegawai adalah seseorang yang bekerja pada orang lain atau instansi/kantor/perusahaan secara tetap dengan menerima upah/gaji baik berupa uang maupun barang. Buruh yang tidak mempunyai majikan tetap, tidak digolongkan sebagai buruh/karyawan, tetapi sebagai pekerja bebas.</p> | <p>20. <i>Employee is a person who work permanently for other people or institution/office/ company and gains some money/cash or goods as wage/salary. Labor who have no permanent employer is not categorized as a laborer/ worker/ employee but casual worker.</i></p> |
| <p>21. Pekerja bebas adalah seseorang yang bekerja pada orang lain/ majikan/institusi yang tidak tetap (lebih dari 1 majikan dalam sebulan terakhir) di usaha pertanian baik berupa usaha rumah tangga maupun bukan usaha rumah tangga, ataupun di nonpertanian atas dasar balas</p> | <p>21. <i>Casual employee is a person who does not work permanently for other people/employer/ institution (more than 1 employer during the last 1 month) in agricultural sector, either home industry or not home industry, or in non-agricultural sector based on remuneration paid with money or goods, and based on</i></p> |

jasa dengan menerima upah atau imbalan baik berupa uang maupun barang, dan baik dengan sistem pembayaran harian maupun borongan

22. Pekerja tak dibayar adalah seseorang yang bekerja membantu usaha untuk memperoleh penghasilan/keuntungan yang dilakukan oleh salah seorang anggota rumah tangga atau bukan anggota rumah tangga tanpa mendapat upah/gaji baik berupa uang maupun barang.

daily or contact payment system.

22. *Unpaid worker is a person who intended to work without pay either with money or good, in an establishment run by other members of the family, relative or neighbour.*

<https://ponorogokab.bps.go.id>

ULASAN

DESCRIPTION

Penduduk Kabupaten Ponorogo tahun 2022 berdasarkan proyeksi interim sebanyak 964,25 ribu jiwa.

Ponorogo population based on interim projection 2022 were 964.25 thousands people.

Jumlah Angkatan Kerja di Kabupaten Ponorogo 2022 sebesar 527.914 orang. Pengangguran terbuka sebesar 29.065 orang.

Number of Economically active in Ponorogo Regency 2022 were 527,914 employee. Unemployment were 29,065person.

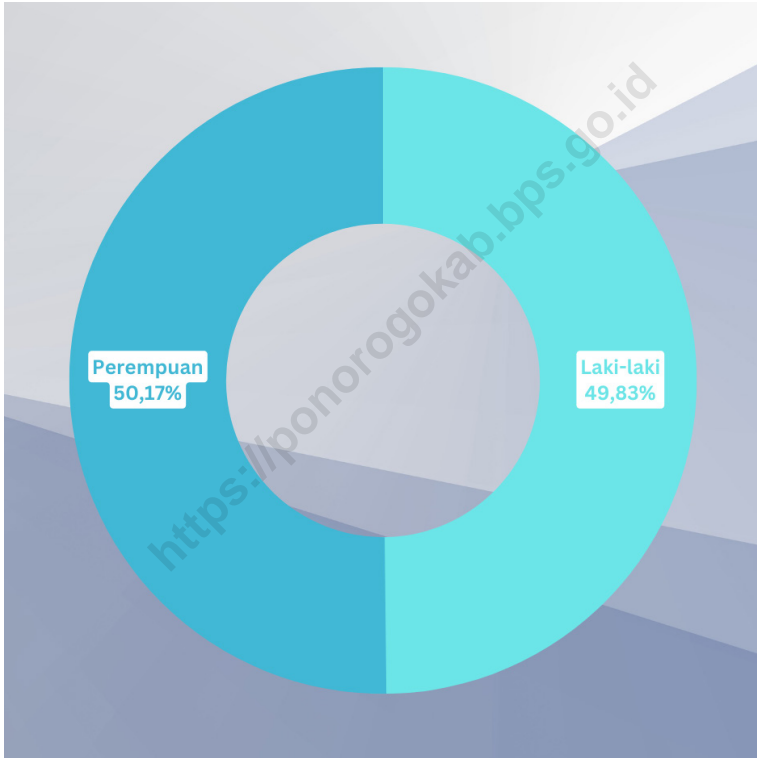
Proporsi terbesar pengangguran terbuka berpendidikan terakhir Sekolah Menengah Pertama dan sederajat sebesar 6.594 orang.

The largest proportion of unemployment are Junior High School or equivalent by 6,594 person.

<https://ponorogokab.go.id>

Gambar 3.1
Figures

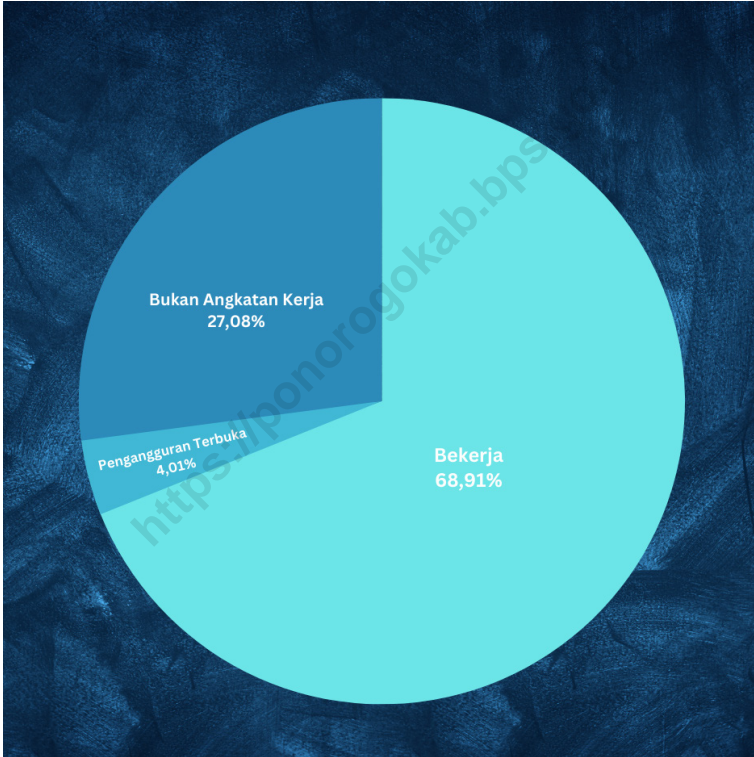
Persentase Penduduk Berdasar Jenis Kelamin Di Kabupaten Ponorogo(Persen), 2022
Population Percentage by Sex in Ponorogo Regency, 2022



Sumber/Source : BPS, Survei Angkatan Kerja Nasional (Sakernas) Agustus/BPS-Statistics Indonesia, August National Labor Force Survey

Gambar 3.2
Figures

Persentase Penduduk Berumur 15 Tahun Keatas Menurut Jenis Kegiatan Selama Seminggu yang Lalu di Kabupaten Ponorogo, 2022
Percentage of Population Aged 15 Years and Over by Type of Activity During The Previous Week in Ponorogo Regency, 2022



Sumber/Source : BPS, Survei Angkatan Kerja Nasional (Sakernas) Agustus/BPS-Statistics Indonesia, August National Labor Force Survey

3.1 PENDUDUK POPULATION

Tabel
Table 3.1.1

Penduduk, Laju Pertumbuhan Penduduk per Tahun, Distribusi Persentase Penduduk, Kepadatan Penduduk, Rasio Jenis Kelamin Penduduk Menurut Kecamatan di Kabupaten Ponorogo, 2022
Population, Annual Population Growth Rate, Percentage Distribution of Population, Population Density, and Population Sex Ratio by Subdistrict in Ponorogo Regency, 2022

Kecamatan Subdistrict	Penduduk (ribu) Population (thousand)	Laju Pertumbuhan Penduduk per Tahun 2021–2022
		Annual Population Growth Rate (%) 2021–2022
(1)	(2)	(3)
1 Ngrayun	60,73	0,88
2 Slahung	54,20	0,88
3 Bungkal	38,76	0,89
4 Sambit	40,25	0,88
5 Sawoo	61,81	0,89
6 Sooko	24,30	0,90
7 Pudak	9,31	0,87
8 Pulung	52,39	0,89
9 Mlarak	35,60	0,86
10 Siman	48,81	0,89
11 Jetis	31,71	0,88
12 Balong	47,79	0,87
13 Kauman	47,15	0,88
14 Jambon	46,49	0,87
15 Badegan	33,53	0,88
16 Sampung	40,47	0,87
17 Sukorejo	58,49	0,88
18 Ponorogo	77,90	0,88
19 Babadan	71,52	0,87
20 Jenangan	61,64	0,87
21 Ngebel	21,40	0,87
Kabupaten Ponorogo	964,25	0,88

Lanjutan Tabel/*Continued Table* 3.1.1

Kecamatan Subdistrict	Persentase Penduduk Percentage of Total Population (%)	Kepadatan Penduduk per km ² Population Density per sq.km
(1)	(4)	(5)
1 Ngrayun	6,30	328,69
2 Slahung	5,62	599,90
3 Bungkal	4,02	717,66
4 Sambit	4,17	672,77
5 Sawoo	6,41	495,65
6 Sooko	2,52	439,11
7 Pudak	0,97	190,31
8 Pulung	5,43	410,74
9 Mlarak	3,69	956,85
10 Siman	5,06	1286,14
11 Jetis	3,29	1 414,86
12 Balong	4,96	839,04
13 Kauman	4,89	1 287,87
14 Jambon	4,82	808,86
15 Badegan	3,48	640,57
16 Sampung	4,20	502,05
17 Sukorejo	6,07	981,74
18 Ponorogo	8,08	3 491,66
19 Babadan	7,42	1 628,04
20 Jenangan	6,39	1 037,06
21 Ngebel	2,22	359,73
Kabupaten Ponorogo	100,00	702,92

Catatan/Note:
 Sumber/Source: BPS, Proyeksi Interim Juni/BPS-Statistics Indonesia, August Interim Prediction

Lanjutan Tabel/*Continued Table 3.1.1*

Kecamatan Subdistrict	Rasio Jenis Kelamin Population Sex Ratio
(1)	(6)
1 Ngrayun	99,75
2 Slahung	99,76
3 Bungkal	99,76
4 Sambit	99,76
5 Sawoo	99,76
6 Sooko	99,75
7 Pudak	99,70
8 Pulung	99,76
9 Mlarak	99,76
10 Siman	99,76
11 Jetis	99,75
12 Balong	99,76
13 Kauman	99,76
14 Jambon	99,76
15 Badegan	99,76
16 Sampung	99,77
17 Sukorejo	99,75
18 Ponorogo	99,76
19 Babadan	99,75
20 Jenangan	99,76
21 Ngebel	99,76
Kabupaten Ponorogo	99,76

Catatan/Note:
 Sumber/Source: B BPS, Proyeksi Interim Juni/BPS-Statistics Indonesia, August Interim Prediction

Tabel
Table 3.1.2

Jumlah Penduduk Menurut Kelompok Umur dan Jenis Kelamin di Kabupaten Ponorogo, 2022
Population by Age Groups and Sex in Ponorogo Regency, 2022

Kelompok Umur Age Groups	Jenis Kelamin/Sex		
	Laki-Laki Male	Perempuan Female	Jumlah Total
(1)	(2)	(3)	(4)
0–4	29 342	28 188	57 530
5–9	29 796	28 500	58 296
10–14	30 466	28 517	58 983
15–19	31 031	28 984	60 015
20–24	32 723	30 809	63 532
25–29	33 994	31 680	65 674
30–34	35 590	34 709	70 299
35–39	35 997	36 172	72 169
40–44	33 893	34 244	68 137
45–49	35 204	36 466	71 670
50–54	33 696	34 857	68 553
55–59	31 693	32 652	64 345
60–64	28 368	29 646	58 014
65–69	23 608	24 401	48 009
70–74	17 695	18 501	36 196
75+	18 444	24 387	42 831
Kabupaten Ponorogo	481 540	482 713	964 253

Catatan/Note: ...
Sumber/Source: BPS, Proyeksi Interim Juni/BPS-Statistics Indonesia, August Interim Prediction

3.2 KETENAGAKERJAAN EMPLOYMENT

Tabel 3.2.1 Jumlah Penduduk Berumur 15 Tahun Keatas Menurut Jenis Kegiatan Selama Seminggu yang Lalu dan Jenis Kelamin di Kabupaten Ponorogo (000), 2022
Population Aged 15 Years and Over by Type of Activity During The Previous Week and Sex in Ponorogo Regency (000), 2022

Kegiatan Utama <i>Main Activity</i>	Jenis Kelamin/Sex		
	Laki-Laki <i>Male</i>	Perempuan <i>Female</i>	Jumlah <i>Total</i>
(1)	(2)	(3)	(4)
Angkatan Kerja <i>Economically Active</i>	305 097	222 817	527 914
Bekerja/ <i>Working</i>	284 394	214 455	498 849
Pengangguran Terbuka <i>Unemployment</i>	20 703	8 362	29 065
Bukan Angkatan Kerja <i>Economically Inactive</i>	54 673	141 362	196 035
Sekolah/ <i>Attending School</i>	22 393	23 190	45 583
Mengurus Rumah Tangga <i>Housekeeping</i>	17 171	107 682	124 853
Lainnya/ <i>Others</i>	15 109	10 490	25 599
Jumlah/Total	359 770	364 179	723 949

Catatan/Note:

Sumber/Source: BPS, Survei Angkatan Kerja Nasional (Sakernas) Agustus/BPS-Statistics Indonesia, August National Labor Force Survey

Tabel 3.2.2
Table

Penduduk Berumur 15 Tahun ke Atas Menurut Pendidikan Tertinggi yang Ditamatkan dan Jenis Kegiatan Selama Seminggu yang Lalu di Kabupaten Ponorogo(000), 2022
Population 15 Years of Age and Over by Educational Attainment and Type of Activity During the Previous Week in Ponorogo Regency (000), 2022

Pendidikan Tertinggi yang Ditamatkan ¹ <i>Educational Attainment¹</i>	Angkatan Kerja/Economically Active			Persentase Bekerja terhadap Angkatan Kerja <i>Percentage of Working to Economically Active (%)</i>
	Bekerja <i>Working</i>	Pengangguran ² <i>Unemployment²</i>	Jumlah Angkatan Kerja <i>Total of Economically Active</i>	
(1)	(2)	(3)	(4)	(5)
0	252 074	13 344	265 418	94,97
1	92 066	6 594	98 660	93,32
2	114 744	7 917	122 661	93,55
3	39 965	1 210	41 175	97,06
Jumlah/Total	498 849	29 065	527 914	94,49

Lanjutan Tabel/Continued Table 3.2.2

Pendidikan Tertinggi yang Ditamatkan ¹ <i>Educational Attainment¹</i>	Bukan Angkatan Kerja <i>Not Economically Active</i>	Jumlah Total	Persentase Angkatan Kerja terhadap Penduduk Usia Kerja <i>Percentage of Economically Active to Working Age Population (%)</i>
(1)	(6)	(7)	(8)
0	83 574	348 992	76,05
1	55 708	154 368	63,91
2	48 413	171 074	71,70
3	8 340	49 515	83,16
Jumlah/Total	196 035	723 949	72,92

Catatan/Note:

- ¹ 0. ≤ Sekolah Dasar (SD)/≤ *Primary School*
1. Sekolah Menengah Pertama/*Junior High School*
2. Sekolah Menengah Atas/*Senior High School*
3. Perguruan Tinggi/*Collage*
- ² 1. Mencari pekerjaan/*Looking for work*
2. Mempersiapkan usaha/*Establishing a new business/firm*
3. Merasa tidak mungkin mendapat pekerjaan/*Hopeless of job*
4. Sudah punya pekerjaan tetapi belum mulai bekerja/*Have a job in future start*

Sumber/Source:

BPS, Survei Angkatan Kerja Nasional (Sakernas) Agustus/BPS-Statistics Indonesia, August National Labor Force Survey

Tabel
 Table 3.2.3

Penduduk Berumur 15 Tahun Ke Atas yang Bekerja Selama Seminggu yang Lalu Menurut Status Pekerjaan Utama dan Jenis Kelamin di Kabupaten Ponorogo (000), 2022
Population 15 Years of Age and Over who Worked During The Previous Week by Main Employment Status and Sex in Ponorogo Regency (000), 2022

Status Pekerjaan Utama <i>Main Employment Status</i>	Laki-Laki <i>Male</i>	Perempuan <i>Female</i>	Jumlah <i>Total</i>
(1)	(2)	(3)	(4)
Berusaha sendiri/ <i>Own account worker</i>	58 263	40 875	99 138
Berusaha dibantu buruh tidak tetap/ buruh tidak dibayar <i>Employer assisted by temporary worker/ unpaid worker</i>	90 068	30 000	120 068
Berusaha dibantu buruh tetap/buruh dibayar <i>Employer assisted by permanent worker/paid worker</i>	8 627	5 164	13 791
Buruh/Karyawan/Pegawai/ <i>Employee</i>	57 697	36 328	94 025
Pekerja bebas/ <i>Casual worker</i>	43 477	10 359	53 836
Pekerja keluarga/tak dibayar <i>Family worker/unpaid worker</i>	26 262	91 729	117 991
Jumlah/Total	284 394	214 455	498 849

Catatan/Note:

..

Sumber/Source:

BPS, Survei Angkatan Kerja Nasional (Sakernas) Agustus/BPS-Statistics Indonesia, August National Labor Force Survey

SOSIAL DAN KESEHJATERAAN RAKYAT

Social and Welfare



@bpsponorogo



Bps Kabupaten Ponorogo



ponorogokab.bps.go.id



0811-3502-989



579

SD


negeri dan swasta



90

SMP

negeri dan swasta



26

SMA

negeri dan swasta



42

SMK

negeri dan swasta

33

Puskesmas



60

Puskesmas
Pembantu



BADAN PUSAT STATISTIK
KABUPATEN PONOROGO

PENJELASAN TEKNIS**TECHNICAL NOTES**

- | | |
|--|---|
| <p>1. Tidak/belum pernah sekolah adalah mereka yang tidak pernah atau belum pernah terdaftar dan tidak pernah atau belum pernah aktif mengikuti pendidikan di suatu jenjang pendidikan formal. Termasuk juga yang tamat/belum tamat taman kanak-kanak tetapi tidak melanjutkan ke sekolah dasar.</p> | <p>1. <i>Not/never attending school is someone who has never attended or never been registered in a formal education, such as primary, secondary, and tertiary education. Those who just completed kindergarten are considered as never attended school.</i></p> |
| <p>2. Masih bersekolah adalah mereka yang terdaftar dan aktif mengikuti pendidikan formal dan nonformal (Paket A, B, atau C), baik pendidikan dasar, menengah maupun pendidikan tinggi. Bagi mahasiswa yang sedang cuti dianggap masih bersekolah.</p> | <p>2. <i>Attending school is someone who is currently attending primary, secondary, or tertiary education, including package A, package B, or package C. College student who postpones his/her study is considered as attending school.</i></p> |
| <p>3. Tidak bersekolah lagi adalah mereka yang pernah terdaftar dan aktif mengikuti pendidikan di suatu jenjang pendidikan formal dan nonformal (Paket A, B, atau C), tetapi pada saat pencacahan tidak lagi terdaftar dan tidak aktif mengikuti pendidikan.</p> | <p>3. <i>Not attending school anymore is someone who had enrolled and participated in formal and non-formal education in the past including package A, package B, or package C, but currently does not attend school.</i></p> |
| <p>4. Tamat sekolah adalah menyelesaikan pelajaran yang ditandai dengan lulus ujian akhir pada kelas atau tingkat terakhir suatu jenjang pendidikan di sekolah negeri maupun swasta dengan mendapatkan tanda tamat belajar/ijazah. Seseorang yang belum mengikuti pelajaran</p> | <p>4. <i>Completed particular level of education is someone who has completed particular level of education in private or public school and accepting graduation certificate. Someone who has never attended the highest grade but passed the final exam is considered as completed particular education.</i></p> |

pada kelas tertinggi tetapi telah mengikuti ujian akhir dan lulus dianggap tamat sekolah.

5. Jalur Pendidikan di Indonesia terdiri atas 1) pendidikan formal, 2) pendidikan nonformal, dan 3) pendidikan informal yang ketiganya dapat saling melengkapi dan memperkaya (Undang-Undang No. 20 Tahun 2003 tentang Sistem Pendidikan Nasional).
 6. Jenjang Pendidikan Formal terdiri atas pendidikan dasar, pendidikan menengah, dan pendidikan tinggi. Jenis pendidikan yang diajarkan mencakup pendidikan umum, kejuruan, akademik, profesi, vokasi, keagamaan, dan khusus.
 - a. Pendidikan Dasar berbentuk Sekolah Dasar (SD) dan Madrasah Ibtidaiyah (MI) atau bentuk lain yang sederajat serta Sekolah Menengah Pertama (SMP) dan Madrasah Tsanawiyah (MTs), atau bentuk lain yang sederajat.
 - b. Pendidikan Menengah berbentuk Sekolah Menengah Atas (SMA), Madrasah Aliyah (MA), Sekolah Menengah Kejuruan (SMK), dan Madrasah Aliyah Kejuruan (MAK), atau bentuk lain yang sederajat.
 - c. Pendidikan Tinggi merupakan
5. *The Education System in Indonesia consists of 1) a formal education, 2) non-formal education, and 3) informal education that all three can be complementary and enriching (Law No. 20 Year 2003 about The National Education System).*
 6. *The Formal Education Level consists of primary education, secondary education, and high education. The kind of education that taught consists of general education, vocational, academic, professional, religious, and specific education.*
 - a. *The Primary Education consists of Elementary School and Islamic Elementary School or other equivalent forms and Junior High School and MTs, or other equivalent forms.*
 - b. *The Secondary Education consists of the senior high school, MA, Vocational School, and Vocational Madrasah Aliyah, or other equivalent forms.*
 - c. *The High Education consists*

jenjang pendidikan setelah pendidikan menengah yang mencakup program pendidikan diploma, sarjana, magister, spesialis, dan doktor yang diselenggarakan oleh perguruan tinggi. Perguruan tinggi dapat berbentuk akademi, politeknik, sekolah tinggi, institut, atau universitas.

of the education level after the secondary education that consists of diplomas, bachelor, master, specialist, and doctoral degrees that are held by the college. The colleges can be academy, polytechnic, high school, institute, or university.

7. Rumah Sakit adalah tempat pemeriksaan dan perawatan kesehatan, biasanya berada di bawah pengawasan dokter/tenaga medis, yang melayani penderita yang sakit untuk berobat rawat jalan atau rawat inap.
 8. Rumah Sakit Bersalin adalah rumah sakit khusus untuk persalinan, dilengkapi pelayanan spesialis pemeriksaan kehamilan, persalinan, rawat inap dan rawat jalan ibu dan anak yang berada di bawah pengawasan dokter spesialis kandungan.
 9. Rumah Bersalin adalah sarana pelayanan kesehatan dengan izin sebagai rumah bersalin, dilengkapi pelayanan pemeriksaan kehamilan, persalinan serta pemeriksaan ibu dan anak yang berada di bawah pengawasan bidan senior.
 10. Poliklinik adalah sarana kesehatan yang dipakai untuk pelayanan
7. *Hospital is a place for health check, usually controlled/supervised by doctors/medical personnel to serve the ill patients to get outpatient or inpatient treatment services.*
 8. *Maternity Hospital is a specialized hospital for childbirth, has specialist inspection service to pregnancy, childbirth, hospitalization and outpatient for mothers and children that is under the supervision of an obstetrician.*
 9. *Maternity House is health care facility with a license as a maternity house, equipped with prenatal care, childbirth and examination of mothers and children which is under the supervision of a senior midwife.*
 10. *Polyclinic is a health facility in which to get outpatient services,*

berobat jalan, biasanya berada di bawah pengawasan dokter/ tenaga medis.

usually under the control of doctor/ medical personnel.

11. Puskesmas (Pusat Kesehatan Masyarakat) adalah unit pelaksana teknis dinas kesehatan kabupaten/ kota yang mempunyai fungsi utama sebagai penyelenggara pelayanan kesehatan tingkat pertama. Wilayah kerja puskesmas maksimal adalah satu kecamatan dan untuk dapat menjangkau wilayah kerjanya, puskesmas mempunyai jaringan pelayanan yang meliputi unit Puskesmas Pembantu (Pustu), unit Puskesmas Keliling (Puskel), dan unit bidan desa/komunitas (Peraturan Menteri Kesehatan RI No. 75 Tahun 2014 Tentang Pusat Kesehatan Masyarakat).

11. *Public Health Center is technical implementation unit of regency health department that have the primary function as a first-level health care providers. The working area standard of public health center is one district and to reach their working areas, public health centers have a service network covering subsidiary of public health center, mobile public health center units, and midwife units (Regulation of the Minister of Health of Indonesia Number 75 Year 2014 about Public Health Center).*

12. Apotek adalah suatu tempat tertentu yang digunakan untuk melakukan pekerjaan kefarmasian, dan penyaluran/ penjualan obat atau bahan farmasi dan perbekalan kesehatan lainnya kepada masyarakat yang dikelola oleh tenaga apoteker (Peraturan Menteri Kesehatan RI No. 1332 Tahun 2002 Tentang Perubahan Atas Peraturan Menteri Kesehatan RI No. 922/MENKES/PER/X/1993 Tentang Ketentuan dan Tata Cara Pemberian Izin Apotek).

12. *Pharmacy is a specific place that is used for pharmaceutical jobs, and distribution/sale of drugs/ pharmaceuticals and other medical supplies to people that are administered by trained pharmacist (Regulation of the Minister of Health of Indonesia Number 1332 Year 2002 about the Changes of Regulation of the Minister of Health of Indonesia Number 922/MENKES/PER/X/1993 about Pro-vision and Procedures for Administration of Licensed Pharmacies).*

13. Imunisasi adalah memasukkan

13. *Immunization is putting enervated*

kuman atau racun penyakit tertentu yang sudah dilemahkan (vaksin) ke dalam tubuh dengan cara disuntik atau diminum (diteteskan dalam mulut) dengan maksud agar terjadi kekebalan tubuh terhadap penyakit tersebut.

microbe of a certain disease into human body by injection or drinking (dropping into mouth) to make the body immune to disease.

14. BCG (*Bacillus Calmette Guerin*) merupakan vaksinasi untuk mencegah penyakit TBC, diberikan pada bayi baru lahir atau anak, dengan suntikan pada kulit pangkal lengan atas. Bekas suntikan kemudian akan membentuk tonjolan kecil jaringan parut pada kulit lengan atas. Suntikan BCG diberikan kepada anak sebanyak 1 kali.
 15. DPT (*Difteri, Pertusis, Tetanus*) merupakan vaksin untuk mencegah penyakit Difteri, Pertusis, dan Tetanus yang diberikan pada bayi berumur 3 bulan ke atas, dengan suntikan pada paha, diulang 1 bulan dan 2 bulan kemudian, sehingga suntikan imunisasi DPT lengkap pada balita berjumlah 3 kali (kadang-kadang selang waktu antar suntikan bisa lebih dari 1 bulan).
 16. Peristiwa tindak pidana yang dilaporkan ialah setiap peristiwa yang diterima kepolisian dari laporan masyarakat, atau peristiwa dimana pelakunya tertangkap
14. *BCG (Bacillus Calmette Guerin) is a vaccine to prevent TBC disease, given to newborns or children, by injection at the base of the skin of the upper arm. Injection site will form little bumps of scar tissue in the skin of the upper arm. BCG injections given to children 1 times.*
 15. *DPT (Diphtheria, Pertussis, Tetanus) is a vaccine to prevent the diphtheria, pertussis, and tetanus disease, given to infants aged 3 months and above, with a shot in the thigh, repeated one month and two months later, so that the complete DPT immunization shots at toddler totaling 3 times (sometimes the time interval between injections can be more than 1 month).*
 16. *Reported crime incidence includes all criminal cases reported and received by police office, and all crimes caught by police.*

tangan oleh kepolisian.

17. Jumlah tindak pidana menggambarkan jumlah kasus tindak pidana yang terjadi pada kurun waktu tertentu.
 18. Untuk mengukur kemiskinan, BPS menggunakan konsep kemampuan memenuhi kebutuhan dasar (basic needs approach). Dengan pendekatan ini, kemiskinan dipandang sebagai ketidakmampuan dari sisi ekonomi untuk memenuhi kebutuhan dasar makanan dan bukan makanan yang diukur dari sisi pengeluaran. Metode yang digunakan adalah menghitung Garis Kemiskinan (GK), yang terdiri dari dua komponen yaitu Garis Kemiskinan Makanan (GKM) dan Garis Kemiskinan Non-Makanan (GKNM). Penghitungan Garis Kemiskinan dilakukan secara terpisah untuk daerah perkotaan dan perdesaan.
 19. Penduduk miskin adalah penduduk yang memiliki rata-rata pengeluaran per kapita per bulan di bawah Garis Kemiskinan.
 20. Garis Kemiskinan Makanan (GKM) merupakan nilai pengeluaran kebutuhan minimum makanan yang disetarakan dengan 2.100 kkalori per kapita per hari. Garis Kemiskinan Non-Makanan (GKNM) adalah kebutuhan
17. *Crime total refers to the number of criminal cases occurring during a given period.*
 18. *To measure poverty, BPS-Statistics Indonesia has used the concept of basic needs approach. Therefore, poverty is viewed as economic inability to fulfill food and non-food basic needs which are measured by consumption/expenditure. The method used is calculating poverty line, which consists of two components that are Food Poverty Line (FPL) and Non-Food Poverty Line (NFPL). The poverty line was calculated separately for urban and rural areas.*
 19. *A person whose expenditure per capita per month is below the poverty line is considered to be poor.*
 20. *The Food Poverty Line refers to the daily minimum requirement of 2,100 kcal per capita per day. The Non-Food Poverty Line refers to the minimum requirement for household necessities for clothing, education, health, and other basic*

minimum untuk perumahan, sandang, pendidikan, kesehatan, dan kebutuhan dasar lainnya.

individual needs.

21. Head Count Index (HCI-P0) adalah persentase penduduk miskin yang berada di bawah Garis Kemiskinan (GK).
 22. Indeks Kedalaman Kemiskinan (PovertyGapIndex-P1) merupakan ukuran rata-rata kesenjangan pengeluaran masing-masing penduduk miskin terhadap garis kemiskinan. Semakin tinggi nilai indeks, semakin jauh rata-rata pengeluaran penduduk dari garis kemiskinan.
 23. Indeks Keparahan Kemiskinan (Poverty Severity Index-P2) memberikan gambaran mengenai penyebaran pengeluaran di antara penduduk miskin. Semakin tinggi nilai indeks, semakin tinggi ketimpangan pengeluaran di antara penduduk miskin.
 24. Indeks Pembangunan Manusia (IPM) menjelaskan bagaimana penduduk dapat mengakses hasil pembangunan dalam memperoleh pendapatan, kesehatan, pendidikan dan sebagainya. IPM diperkenalkan oleh UNDP pada tahun 1990 dan dipublikasikan secara berkala dalam laporan tahunan Human Development Report (HDR). IPM dibentuk oleh 3 (tiga) dimensi
21. *Head Count Index (HCI-P0) simply measures the percentage of the population that is counted as poor, often denoted by P0.*
 22. *Poverty Gap Index-P1 measures the extent to which individuals fall below the poverty line (the poverty gaps) as a proportion of the poverty line. Higher value of the index shows that the gap between average expenditure of the poor and the poverty line is wider.*
 23. *Poverty Severity Index-P2 describes inequality among the poor. This is simply a weighted sum of poverty gaps (as a proportion of the poverty line), where the weights are the proportionate poverty gaps themselves. Hence, by squaring the poverty gap index, the measure implicitly puts more weight on observations that fall well below the poverty line. Higher value of the index shows that inequality among the poor is higher.*
 24. *The Human Development Index (HDI) explains how people can access development results in obtaining income, health, education and so forth. HDI was introduced by United Nations Development Programme (UNDP) in 1990 and published periodically in the annual report of the Human*

dasar: Umur panjang dan hidup sehat; pengetahuan; dan standar hidup layak

Development Report. HDI was formed by three basic dimensions: a long and healthy life; knowledge; and a decent standard of living

<https://ponorogokab.bps.go.id>

ULASAN

Jumlah sekolah setingkat TK, SD, SMP dan SMA tahun 2022 di Kabupaten Ponorogo berturut-turut sebanyak 725, 701, 183 dan 140 sekolah.

Ketersediaan fasilitas kesehatan di setiap kecamatan tentunya memberikan kemudahan kepada masyarakat untuk mendapatkan akses pelayanan kesehatan yang lebih baik, jika dilihat penyebarannya perkecamatan telah tersedia puskesmas.

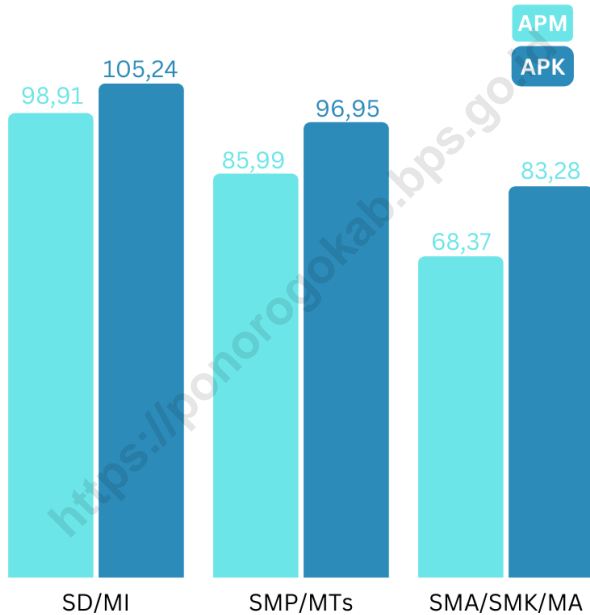
DESCRIPTION

The number of kindergarten, primary junior high and senior high and equal schools are 725, 701, 183 and 140 schools.

The availability of health facilities in each district must provide convenience to the public to gain access to better health care, however, if it is seen spreading in the subdistrict, all subdistric have public health center.

Gambar 4.1
Figures

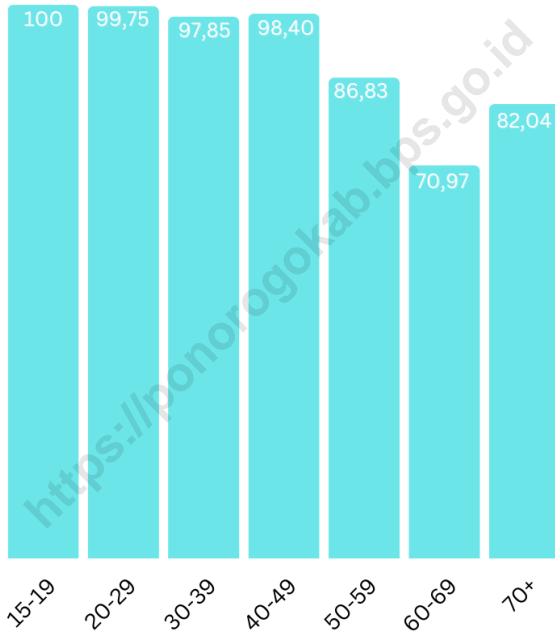
Angka Partisipasi Murni (APM) dan Angka Partisipasi Kasar (APK) Menurut Jenjang Pendidikan di Kabupaten Ponorogo, 2022
Net Participation Rates and Gross Participation Rates by Educational Level in Ponorogo Regency, 2022



Sumber/Source : BPS, Survei Sosial Ekonomi Nasional (Susenas)/BPS-Statistics Indonesia, National Socioeconomic Survey

Gambar 4.2
Figures

Persentase Penduduk Berumur 15 Tahun ke Atas yang Melek Huruf Menurut Kelompok Umur di Kabupaten Ponorogo, 2022
Percentage of Literate People Aged 15 Years and Over by Age Group in Ponorogo Regency, 2022



Sumber/Source: BPS, Survei Sosial Ekonomi Nasional Maret/BPS-Statistics Indonesia, March National Socioeconomic Survey

4.1 PENDIDIKAN EDUCATION

Tabel
Table 4.1.1

Jumlah Sekolah, Guru, dan Murid Taman Kanak-Kanak (TK) di Bawah Kementerian Pendidikan, Kebudayaan, Riset, dan Teknologi Menurut Kecamatan di Kabupaten Ponorogo, 2021/2022 dan 2022/2023

Number of Schools, Teachers, and Pupils in Kindergarten Under The Ministry of Education, Culture, Research, and Technology by Subdistrict in Ponorogo Regency 2021/2022 and 2022/2023

Kecamatan Subdistrict	Sekolah/Schools					
	Negeri/Public		Swasta/Private		Jumlah/Total	
	2021/2022	2022/2023	2021/2022	2022/2023	2021/2022	2022/2023
(1)	(2)	(3)	(4)	(5)	(6)	(7)
1 Ngrayun	-	...	40	40	40	40
2 Slahung	-	...	37	38	37	38
3 Bungkal	-	...	23	23	23	23
4 Sambit	-	...	26	26	26	26
5 Sawoo	-	...	23	23	23	23
6 Sooko	-	...	16	16	16	16
7 Pudak	-	...	8	8	8	8
8 Pulung	-	...	25	25	25	25
9 Mlarak	-	...	13	13	13	13
10 Siman	-	...	17	17	17	17
11 Jetis	-	...	7	7	7	7
12 Balong	-	...	23	23	23	23
13 Kauman	-	...	20	20	20	20
14 Jambon	-	...	15	15	15	15
15 Badegan	-	...	18	18	18	18
16 Sampung	-	...	23	23	23	23
17 Sukorejo	-	...	30	30	30	30
18 Ponorogo	1	1	37	38	38	39
19 Babadan	-	-	19	19	19	19
20 Jenangan	1	1	18	18	19	19
21 Ngebel	-	-	12	12	12	12
Kabupaten Ponorogo	2	2	450	452	452	454

Lanjutan Tabel/*Continued Table* 4.1.1

Kecamatan Subdistrict	Guru ¹ /Teachers ¹					
	Negeri/Public		Swasta/Private		Jumlah/Total	
	2021/2022	2022/2023	2021/2022	2022/2023	2021/2022	2022/2023
(1)	(8)	(9)	(10)	(11)	(12)	(13)
1 Ngrayun	-	...	120	121	120	121
2 Slahung	-	...	108	112	108	112
3 Bungkal	-	...	84	83	84	83
4 Sambit	-	...	90	88	90	88
5 Sawoo	-	...	80	83	80	83
6 Sooko	-	...	56	56	56	56
7 Pudak	-	...	23	22	23	22
8 Pulung	-	...	85	86	85	86
9 Mlarak	-	...	55	58	55	58
10 Siman	-	...	74	75	74	75
11 Jetis	-	...	31	32	31	32
12 Balong	-	...	66	67	66	67
13 Kauman	-	...	78	77	78	77
14 Jambon	-	...	58	55	58	55
15 Badegan	-	...	46	48	46	48
16 Sampung	-	...	54	54	54	54
17 Sukorejo	-	...	116	113	116	113
18 Ponorogo	8	89	192	199	200	208
19 Babadan	-	-	64	62	64	62
20 Jenangan	6	6	64	69	70	75
21 Ngebel	-	-	26	25	26	25
Kabupaten Ponorogo	14	15	1 570	1 585	1 584	1 600

Lanjutan Tabel/Continued Table 4.1.1

Kecamatan Subdistrict	Murid/Pupils					
	Negeri/Public		Swasta/Private		Jumlah/Total	
	2021/2022	2022/2023	2021/2022	2022/2023	2021/2022	2022/2023
(1)	(14)	(15)	(16)	(17)	(18)	(19)
1 Ngrayun	-	...	1 004	929	1 004	929
2 Slahung	-	...	882	872	882	872
3 Bungkal	-	...	635	643	635	643
4 Sambit	-	...	669	675	669	675
5 Sawoo	-	...	945	898	945	898
6 Sooko	-	...	406	409	406	409
7 Pudak	-	...	197	176	197	176
8 Pulung	-	...	817	800	817	800
9 Mlarak	-	...	601	601	601	601
10 Siman	-	...	434	441	434	441
11 Jetis	-	...	228	232	228	232
12 Balong	-	...	583	547	583	547
13 Kauman	-	...	761	690	761	690
14 Jambon	-	...	534	533	534	533
15 Badegan	-	...	477	474	477	474
16 Sampung	-	...	523	483	523	483
17 Sukorejo	-	...	950	889	950	889
18 Ponorogo	73	68	1 641	1 693	1 714	1 761
19 Babadan	-	-	581	597	581	597
20 Jenangan	53	51	626	610	679	661
21 Ngebel	-	-	253	246	253	246
Kabupaten Ponorogo	126	119	13 747	13 438	13 873	13 557

Catatan/Note:
Sumber/Source:

¹ Jumlah guru termasuk kepala sekolah dan guru/The total of teachers including headmaster and teacher
Kementerian Pendidikan Kebudayaan, Riset, dan Teknologi, Sistem Data Pokok Pendidikan, data semester ganjil/Ministry of Education, Culture, Research,
and Technology, Basic Education Data System, odd semester

Tabel
Table 4.1.2

Jumlah Sekolah, Guru, dan Murid Raudatul Athfal (RA) di Bawah Kementerian Agama Menurut Kecamatan di Kabupaten Ponorogo, 2021/2022 dan 2022/2023
Number of Schools, Teachers, and Pupils in Raudatul Athfal (RA) Under The Ministry of Religious Affairs by Subdistrict in Ponorogo Regency, 2021/2022 and 2022/2023

Kecamatan Subdistrict	Sekolah/Schools					
	Negeri/Public		Swasta/Private		Jumlah/Total	
	2021/2022	2022/2023	2021/2022	2022/2023	2021/2022	2022/2023
(1)	(2)	(3)	(4)	(5)	(6)	(7)
1 Ngrayun	-	-	6	6	6	6
2 Slahung	-	-	10	10	10	10
3 Bungkal	-	-	6	6	6	6
4 Sambit	-	-	6	6	6	6
5 Sawoo	-	-	9	9	9	9
6 Sooko	-	-	5	5	5	5
7 Puduk	-	-	-	-	-	-
8 Pulung	-	-	10	10	10	10
9 Mlarak	-	-	22	22	22	22
10 Siman	-	-	17	17	17	17
11 Jetis	-	-	23	23	23	23
12 Balong	-	-	9	9	9	9
13 Kauman	-	-	10	12	10	12
14 Jambon	-	-	16	16	16	16
15 Badegan	-	-	8	8	8	8
16 Sampung	-	-	7	7	7	7
17 Sukorejo	-	-	13	13	13	13
18 Ponorogo	-	-	21	21	21	21
19 Babadan	-	-	30	30	30	30
20 Jenangan	-	-	37	37	37	37
21 Ngebel	-	-	4	4	4	4
Kabupaten Ponorogo	-	-	269	271	269	271

Lanjutan Tabel/Continued Table 4.1.2

Kecamatan Subdistrict	Guru ¹ /Teachers ¹					
	Negeri/Public		Swasta/Private		Jumlah/Total	
	2021/2022	2022/2023	2021/2022	2022/2023	2021/2022	2022/2023
(1)	(8)	(9)	(10)	(11)	(12)	(13)
1 Ngrayun	-	-	10	10	10	34
2 Slahung	-	-	25	34	25	10
3 Bungkal	-	-	24	24	24	24
4 Sambit	-	-	20	20	20	20
5 Sawoo	-	-	29	31	29	31
6 Sooko	-	-	15	13	15	13
7 Pudak	-	-	-	-	-	-
8 Pulung	-	-	26	25	26	25
9 Mlarak	-	-	53	57	53	57
10 Siman	-	-	56	55	56	58
11 Jetis	-	-	60	58	60	55
12 Balong	-	-	25	28	25	28
13 Kauman	-	-	27	38	27	38
14 Jambon	-	-	54	52	54	52
15 Badegan	-	-	24	22	24	22
16 Sampung	-	-	35	31	35	31
17 Sukorejo	-	-	44	46	44	46
18 Ponorogo	-	-	91	89	91	87
19 Babadan	-	-	75	87	75	89
20 Jenangan	-	-	83	81	83	81
21 Ngebel	-	-	11	10	11	10
Kabupaten Ponorogo	-	-	787	811	787	811

Lanjutan Tabel/*Continued Table* 4.1.2

Kecamatan Subdistrict	Murid/Pupils					
	Negeri/Public		Swasta/Private		Jumlah/Total	
	2021/2022	2022/2023	2021/2022	2022/2023	2021/2022	2022/2023
(1)	(14)	(15)	(16)	(17)	(18)	(19)
1 Ngrayun	-	-	142	151	142	151
2 Slahung	-	-	406	428	406	428
3 Bungkal	-	-	213	246	213	246
4 Sambit	-	-	168	162	168	162
5 Sawoo	-	-	340	345	340	345
6 Sooko	-	-	126	131	126	131
7 Pudak	-	-	-	-	-	-
8 Pulung	-	-	333	349	333	349
9 Mlarak	-	-	673	622	673	622
10 Siman	-	-	669	688	669	688
11 Jetis	-	-	569	563	569	563
12 Balong	-	-	366	377	366	377
13 Kauman	-	-	338	416	338	416
14 Jambon	-	-	600	655	600	655
15 Badegan	-	-	311	330	311	330
16 Sampung	-	-	405	408	405	408
17 Sukorejo	-	-	480	540	480	540
18 Ponorogo	-	-	1 110	1 124	1 110	1 124
19 Babadan	-	-	1 002	1 029	1 002	1 029
20 Jenangan	-	-	1 104	1 192	1 104	1 192
21 Ngebel	-	-	121	114	121	114
Kabupaten Ponorogo	-	-	9 476	9 870	9 476	9 870

Catatan/Note:
Sumber/Source:

¹ Jumlah guru termasuk kepala sekolah dan guru/The total of teachers including headmaster and teacher
Kementerian Agama, EMIS, data semester ganjil Ministry of Religious Affairs, EMIS, odd semester

Tabel
Table 4.1.3

Jumlah Sekolah, Guru, dan Murid Sekolah Dasar (SD) di Bawah Kementerian Pendidikan, Kebudayaan, Riset, dan Teknologi Menurut Kecamatan di Kabupaten Ponorogo, 2021/2022 dan 2022/2023

Number of Schools, Teachers, and Pupils in Primary Schools Under The Ministry of Education, Culture, Research, and Technology by Subdistrict in Ponorogo Regency, 2021/2022

Kecamatan Subdistrict	Sekolah/Schools					
	Negeri/Public		Swasta/Private		Jumlah/Total	
	2021/2022	2022/2023	2021/2022	2022/2023	2021/2022	2022/2023
(1)	(2)	(3)	(4)	(5)	(6)	(7)
1 Ngrayun	49	49	-	-	49	49
2 Slahung	36	36	1	1	37	37
3 Bungkal	27	27	2	2	29	29
4 Sambit	23	23	-	-	23	23
5 Sawoo	39	39	-	-	39	39
6 Sooko	21	21	-	-	21	21
7 Pudak	8	8	-	-	8	8
8 Pulung	37	37	2	2	39	39
9 Mlarak	23	23	3	3	26	26
10 Siman	19	19	1	1	20	20
11 Jetis	19	19	1	1	20	20
12 Balong	27	27	-	-	27	27
13 Kauman	23	23	-	-	23	23
14 Jambon	21	21	1	1	22	22
15 Badegan	20	20	-	-	20	20
16 Sampung	31	31	-	-	31	31
17 Sukorejo	33	33	1	1	34	34
18 Ponorogo	26	26	6	6	32	32
19 Babadan	27	27	2	2	29	29
20 Jenangan	32	32	1	1	33	33
21 Ngebel	17	17	-	-	17	17
Kabupaten Ponorogo	558	558	21	21	579	579

Lanjutan Tabel/*Continued Table* 4.1.3

Kecamatan Subdistrict	Guru ¹ /Teachers ¹					
	Negeri/Public		Swasta/Private		Jumlah/Total	
	2021/2022	2022/2023	2021/2022	2022/2023	2021/2022	2022/2023
(1)	(8)	(9)	(10)	(11)	(12)	(13)
1 Ngrayun	424	413	-	-	424	413
2 Slahung	305	293	17	16	322	309
3 Bungkal	245	226	19	19	264	245
4 Sambit	194	178	-	-	194	178
5 Sawoo	289	283	-	-	289	283
6 Sooko	175	168	-	-	175	168
7 Puduk	71	63	-	-	71	63
8 Pulung	305	310	22	23	327	333
9 Mlarak	189	177	42	39	231	216
10 Siman	154	148	41	41	195	189
11 Jetis	157	154	25	25	182	179
12 Balong	231	222	-	-	231	222
13 Kauman	212	201	-	-	212	201
14 Jambon	179	170	19	14	198	184
15 Badegan	152	157	-	-	152	157
16 Sampung	248	237	-	-	248	237
17 Sukorejo	275	266	29	22	304	288
18 Ponorogo	291	261	155	147	446	408
19 Babadan	221	215	35	26	256	241
20 Jenangan	249	252	9	13	258	265
21 Ngebel	127	115	-	-	127	115
Kabupaten Ponorogo	4 693	4 509	413	385	5 106	4 894

Lanjutan Tabel/Continued Table 4.1.3

Kecamatan Subdistrict	Murid/Pupils					
	Negeri/Public		Swasta/Private		Jumlah/Total	
	2021/2022	2022/2023	2021/2022	2022/2023	2021/2022	2022/2023
(1)	(14)	(15)	(16)	(17)	(18)	(19)
1 Ngrayun	4 340	4 237	-	-	4 340	4 237
2 Slahung	2 570	2 362	466	458	3 036	2 820
3 Bungkal	1 806	1 696	255	265	2 061	1 961
4 Sambit	1 825	1 680	-	-	1 825	1 680
5 Sawoo	3 734	3 597	-	-	3 734	3 597
6 Sooko	1 367	1 267	-	-	1 367	1 267
7 Pudak	580	571	-	-	580	571
8 Pulung	2 850	2 697	407	396	3 257	3 093
9 Mlarak	1 532	1 409	664	697	2 196	2 106
10 Siman	1 477	1 359	816	817	2 293	2 176
11 Jetis	1 417	1 278	381	372	1 798	1 650
12 Balong	2 287	2 141	-	-	2 287	2 141
13 Kauman	2 539	2 336	-	-	2 539	2 336
14 Jambon	2 027	1 841	285	283	2 312	2 124
15 Badegan	1 827	1 731	-	-	1 827	1 731
16 Sampung	2 334	2 240	-	-	2 334	2 240
17 Sukorejo	2 696	2 506	551	545	3 247	3 051
18 Ponorogo	4 196	3 963	2 648	2 551	6 844	6 514
19 Babadan	2 319	2 138	351	334	2 670	2 472
20 Jenangan	2 492	2 362	151	179	2 643	2 541
21 Ngebel	1 478	1 394	-	-	1 478	1 394
Kabupaten Ponorogo	47 693	44 805	6 975	6 897	54 668	51 702

Catatan/Note:
Sumber/Source:

¹ Jumlah guru termasuk kepala sekolah dan guru/The total of teachers including headmaster and teacher
Kementerian Pendidikan Kebudayaan, Riset, dan Teknologi, Sistem Data Pokok Pendidikan, data semester ganjil/Ministry of Education, Culture, Research,
and Technology, Basic Education Data System, odd semester

Tabel
Table 4.1.4

Jumlah Sekolah, Guru, dan Murid Madrasah Ibtidaiyah (MI) di Bawah Kementerian Agama Menurut Kecamatan Menurut Kecamatan di Kabupaten Ponorogo, 2021/2022 dan 2022/2023

Number of Schools, Teachers, and Pupils in Madrasah Ibtidaiyah (MI) Under The Ministry of Religious Affairs by Subdistrict in Ponorogo Regency, 2021/2022 dan 2022/2023

Kecamatan Subdistrict	Sekolah/Schools					
	Negeri/Public		Swasta/Private		Jumlah/Total	
	2021/2022	2022/2023	2021/2022	2022/2023	2021/2022	2022/2023
(1)	(2)	(3)	(4)	(5)	(6)	(7)
1 Ngrayun	-	-	1	1	1	1
2 Slahung	1	1	5	5	6	6
3 Bungkal	-	-	3	3	3	3
4 Sambit	-	-	8	8	8	8
5 Sawoo	-	-	4	4	4	4
6 Sooko	-	-	2	2	2	2
7 Puduk	-	-	-	-	-	-
8 Pulung	-	-	6	6	6	6
9 Mlarak	1	1	3	4	4	5
10 Siman	-	-	10	10	10	10
11 Jetis	1	1	5	5	6	6
12 Balong	-	-	6	7	6	7
13 Kauman	-	-	6	7	6	7
14 Jambon	-	-	8	8	8	8
15 Badegan	-	-	4	4	4	4
16 Sampung	1	1	3	3	4	4
17 Sukorejo	2	2	6	6	8	8
18 Ponorogo	1	1	7	7	8	8
19 Babadan	-	-	13	13	13	13
20 Jenangan	-	-	11	11	11	11
21 Ngebel	-	-	-	1	-	1
Kabupaten Ponorogo	7	7	111	115	118	122

Lanjutan Tabel/Continued Table 4.1.4

Kecamatan Subdistrict	Guru ¹ /Teachers ¹					
	Negeri/Public		Swasta/Private		Jumlah/Total	
	2021/2022	2022/2023	2021/2022	2022/2023	2021/2022	2022/2023
(1)	(8)	(9)	(10)	(11)	(12)	(13)
1 Ngrayun	-	-	10	13	10	13
2 Slahung	31	34	32	42	63	76
3 Bungkal	-	-	30	35	30	35
4 Sambit	-	-	67	72	67	72
5 Sawoo	-	-	36	46	36	46
6 Sooko	-	-	17	23	17	23
7 Puduk	-	-	-	-	-	-
8 Pulung	-	-	41	49	41	49
9 Mlarak	24	21	60	68	84	89
10 Siman	-	-	85	108	85	108
11 Jetis	11	15	45	49	56	64
12 Balong	-	-	84	95	84	95
13 Kauman	-	-	44	67	44	67
14 Jambon	-	-	82	100	82	100
15 Badegan	-	-	31	38	31	38
16 Sampung	20	23	29	29	49	52
17 Sukorejo	30	36	44	47	74	83
18 Ponorogo	17	16	129	149	146	165
19 Babadan	-	-	135	157	135	157
20 Jenangan	-	-	130	133	130	133
21 Ngebel	-	-	-	11	-	11
Kabupaten Ponorogo	133	145	1 131	1 331	1 264	1 476

Lanjutan Tabel/*Continued Table* 4.1.4

Kecamatan Subdistrict	Murid/Pupils					
	Negeri/Public		Swasta/Private		Jumlah/Total	
	2021/2022	2022/2023	2021/2022	2022/2023	2021/2022	2022/2023
(1)	(14)	(15)	(16)	(17)	(18)	(19)
1 Ngrayun	-	-	80	101	80	101
2 Slahung	423	462	508	582	931	1044
3 Bungkal	-	-	462	498	462	498
4 Sambit	-	-	722	778	722	778
5 Sawoo	-	-	716	783	716	783
6 Sooko	-	-	176	226	176	226
7 Pudak	-	-	-	-	-	-
8 Pulung	-	-	645	710	645	710
9 Mlarak	317	305	897	935	1214	1240
10 Siman	-	-	1317	1432	1317	1432
11 Jetis	233	232	645	731	878	963
12 Balong	-	-	925	987	925	987
13 Kauman	-	-	663	743	663	743
14 Jambon	-	-	1200	1338	1200	1338
15 Badegan	-	-	538	559	538	559
16 Sampung	417	436	393	439	810	875
17 Sukorejo	621	632	599	670	1220	1302
18 Ponorogo	232	235	2030	2177	2262	2412
19 Babadan	-	-	2276	2407	2276	2407
20 Jenangan	-	-	2037	2068	2037	2068
21 Ngebel	-	-	-	2	-	2
Kabupaten Ponorogo	2 243	2 302	16 829	18 166	19 072	20 468

Catatan/Note:

¹ Jumlah guru termasuk kepala sekolah dan guru/The total of teachers including headmaster and teacher

Sumber/Source:

Kementerian Agama, EMIS, data semester ganjil Ministry of Religious Affairs, EMIS, odd semester

Tabel
Table 4.1.5

Jumlah Sekolah, Guru, dan Murid Sekolah Menengah Pertama (SMP) di Bawah Kementerian Pendidikan, Kebudayaan, Riset, dan Teknologi Menurut Kecamatan di Kabupaten Ponorogo 2021/2022 dan 2022/2023
Number of Schools, Teachers, and Pupils in Junior High Schools Under The Ministry of Education, Culture, Research, and Technology by Subdistrict in Ponorogo Regency, 2021/2022 dan 2022/2023

Kecamatan Subdistrict	Sekolah/Schools					
	Negeri/Public		Swasta/Private		Jumlah/Total	
	2021/2022	2022/2023	2021/2022	2022/2023	2021/2022	2022/2023
(1)	(2)	(3)	(4)	(5)	(6)	(7)
1 Ngrayun	7	7	2	2	9	9
2 Slahung	3	3	2	2	5	5
3 Bungkal	2	2	1	1	3	3
4 Sambit	3	3	1	1	4	4
5 Sawoo	5	5	1	1	6	6
6 Sooko	2	2	-	-	2	2
7 Pudak	1	1	-	-	1	1
8 Pulung	3	3	2	2	5	5
9 Mlarak	1	1	4	4	5	5
10 Siman	1	1	1	1	2	2
11 Jetis	2	2	2	2	4	4
12 Balong	2	2	2	2	4	4
13 Kauman	2	2	2	1	4	3
14 Jambon	2	2	1	1	3	3
15 Badegan	2	2	-	-	2	2
16 Sampung	3	3	1	1	4	4
17 Sukorejo	2	2	-	-	2	2
18 Ponorogo	6	6	7	7	13	13
19 Babadan	2	2	3	3	5	5
20 Jenangan	2	2	3	3	5	5
21 Ngebel	3	3	-	-	3	3
Kabupaten Ponorogo	56	56	35	34	91	90

Lanjutan Tabel/*Continued Table* 4.1.5

Kecamatan Subdistrict	Guru ¹ /Teachers ¹					
	Negeri/Public		Swasta/Private		Jumlah/Total	
	2021/2022	2022/2023	2021/2022	2022/2023	2021/2022	2022/2023
(1)	(8)	(9)	(10)	(11)	(12)	(13)
1 Ngrayun	108	95	20	16	128	111
2 Slahung	51	48	18	15	69	63
3 Bungkal	58	56	9	9	67	65
4 Sambit	56	61	12	12	68	73
5 Sawoo	80	79	14	14	94	93
6 Sooko	33	30	-	-	33	30
7 Pudak	17	15	-	-	17	15
8 Pulung	76	71	17	18	93	89
9 Mlarak	29	30	46	53	75	83
10 Siman	24	23	10	10	34	33
11 Jetis	56	58	19	18	75	76
12 Balong	73	69	17	15	90	84
13 Kauman	79	78	13	5	92	83
14 Jambon	39	36	8	9	47	45
15 Badegan	64	59	-	-	64	59
16 Sampung	54	47	5	5	59	52
17 Sukorejo	52	47	-	-	52	47
18 Ponorogo	287	276	92	78	379	354
19 Babadan	53	53	25	24	78	77
20 Jenangan	55	51	46	48	101	99
21 Ngebel	43	40	-	-	43	40
Kabupaten Ponorogo	1 387	1 322	371	349	1 758	1 671

Lanjutan Tabel/Continued Table 4.1.5

Kecamatan Subdistrict	Murid/Pupils					
	Negeri/Public		Swasta/Private		Jumlah/Total	
	2021/2022	2022/2023	2021/2022	2022/2023	2021/2022	2022/2023
(1)	(14)	(15)	(16)	(17)	(18)	(19)
1 Ngrayun	1 334	1 308	146	129	1 480	1 437
2 Slahung	602	577	41	40	643	617
3 Bungkal	780	791	31	33	811	824
4 Sambit	854	876	70	80	924	956
5 Sawoo	1 095	1 103	132	122	1 227	1 225
6 Sooko	513	553	-	-	513	553
7 Puduk	128	111	-	-	128	111
8 Pulung	1 178	1 215	122	101	1 300	1 316
9 Mlarak	487	512	682	776	1 169	1 288
10 Siman	282	278	196	224	478	502
11 Jetis	924	940	84	75	1 008	1 015
12 Balong	1 171	1 123	69	44	1 240	1 167
13 Kauman	1 432	1 448	25	19	1 457	1 467
14 Jambon	360	321	45	41	405	362
15 Badegan	1 009	945	-	-	1 009	945
16 Sampung	538	515	83	89	621	604
17 Sukorejo	689	669	-	-	689	669
18 Ponorogo	4 604	4 570	976	889	5 580	5 459
19 Babadan	827	797	144	166	971	963
20 Jenangan	719	744	456	389	1 175	1 133
21 Ngebel	455	436	-	-	455	436
Kabupaten Ponorogo	19 981	19 832	3 302	3 217	23 283	23 049

Catatan/Note:
Sumber/Source:

¹ Jumlah guru termasuk kepala sekolah dan guru/The total of teachers including headmaster and teacher
Kementerian Pendidikan, Kebudayaan, Riset, dan Teknologi, Sistem Data Pokok Pendidikan, data semester ganjil/Ministry of Education, Culture, Research,
and Technology, Basic Education Data System, odd semester

Tabel
Table 4.1.6

Jumlah Sekolah, Guru, dan Murid Madrasah Tsanawiyah (MTs) di Bawah Kementerian Agama Menurut Kecamatan di Kabupaten Ponorogo 2021/2022 dan 2022/2023
Number of Schools, Teachers, and Pupils in Madrasah Tsanawiyah (MTs) Under The Ministry of Religious Affairs by Subdistrict in Ponorogo Regency, 2021/2022 dan 2022/2023

Kecamatan Subdistrict	Sekolah/Schools					
	Negeri/Public		Swasta/Private		Jumlah/Total	
	2021/2022	2022/2023	2021/2022	2022/2023	2021/2022	2022/2023
(1)	(2)	(3)	(4)	(5)	(6)	(7)
1 Ngrayun	-	-	7	7	7	7
2 Slahung	-	-	7	7	7	7
3 Bungkal	-	-	5	5	5	5
4 Sambit	-	-	2	2	2	2
5 Sawoo	-	-	7	7	7	7
6 Sooko	-	-	1	1	1	1
7 Pudak	-	-	-	-	-	-
8 Pulung	-	-	2	2	2	2
9 Mlarak	-	-	3	3	3	3
10 Siman	-	-	3	3	3	3
11 Jetis	1	1	5	5	6	6
12 Balong	-	-	4	4	4	4
13 Kauman	-	-	3	3	3	3
14 Jambon	2	2	2	3	4	5
15 Badegan	-	-	3	3	3	3
16 Sampung	1	1	2	3	3	4
17 Sukorejo	-	-	5	5	5	5
18 Ponorogo	-	-	9	9	9	9
19 Babadan	2	2	5	5	7	7
20 Jenangan	-	-	8	9	8	9
21 Ngebel	-	-	1	1	1	1
Kabupaten Ponorogo	6	6	84	87	90	93

Lanjutan Tabel/Continued Table 4.1.6

Kecamatan Subdistrict	Guru ¹ /Teachers ¹					
	Negeri/Public		Swasta/Private		Jumlah/Total	
	2021/2022	2022/2023	2021/2022	2022/2023	2021/2022	2022/2023
(1)	(8)	(9)	(10)	(11)	(12)	(13)
1 Ngrayun	-	-	87	85	87	85
2 Slahung	-	-	99	103	99	103
3 Bungkal	-	-	48	60	48	60
4 Sambit	-	-	19	21	19	21
5 Sawoo	-	-	54	59	54	59
6 Sooko	-	-	20	20	20	20
7 Pudak	-	-	-	-	-	-
8 Pulung	-	-	35	33	35	33
9 Mlarak	-	-	125	146	125	146
10 Siman	-	-	70	56	70	56
11 Jetis	67	67	53	55	120	122
12 Balong	-	-	63	59	63	59
13 Kauman	-	-	35	44	35	44
14 Jambon	79	81	20	32	99	113
15 Badegan	-	-	30	27	30	27
16 Sampung	49	52	34	50	83	102
17 Sukorejo	-	-	54	42	54	42
18 Ponorogo	-	-	215	243	215	243
19 Babadan	103	115	77	68	180	183
20 Jenangan	-	-	80	101	80	101
21 Ngebel	-	-	12	13	12	13
Kabupaten Ponorogo	298	315	1 230	1 317	1 528	1 632

Lanjutan Tabel/*Continued Table* 4.1.6

Kecamatan Subdistrict	Murid ¹ /Pupils ¹					
	Negeri/Public		Swasta/Private		Jumlah/Total	
	2021/2022	2022/2023	2021/2022	2022/2023	2021/2022	2022/2023
(1)	(14)	(15)	(16)	(17)	(18)	(19)
1 Ngrayun	-	-	471	444	471	444
2 Slahung	-	-	851	912	851	912
3 Bungkal	-	-	304	312	304	312
4 Sambit	-	-	150	159	150	159
5 Sawoo	-	-	385	443	385	443
6 Sooko	-	-	149	147	149	147
7 Puduk	-	-	-	-	-	-
8 Pulung	-	-	352	320	352	320
9 Mlarak	-	-	1 867	1 967	1 867	1 967
10 Siman	-	-	1 265	1 369	1 265	1 369
11 Jetis	879	926	515	524	1 394	1 450
12 Balong	-	-	535	569	535	569
13 Kauman	-	-	522	563	522	563
14 Jambon	771	770	73	101	844	871
15 Badegan	-	-	173	184	173	184
16 Sampung	510	519	449	504	959	1 023
17 Sukorejo	-	-	668	690	668	690
18 Ponorogo	-	-	4 301	4 902	4 301	4 902
19 Babadan	1 587	1 572	764	1 010	2 351	2 582
20 Jenangan	-	-	816	794	816	794
21 Ngebel	-	-	26	24	26	24
Kabupaten Ponorogo	3 747	3 787	14 636	15 938	18 383	19 725

Catatan/*Note:*
Sumber/*Source:*

¹ Jumlah guru termasuk kepala sekolah dan guru/*The total of teachers including headmaster and teacher*
Kementerian Agama, EMIS, data semester ganjil Ministry of Religious Affairs, EMIS, odd semester

Tabel
Table 4.1.7**Jumlah Sekolah, Guru, dan Murid Sekolah Menengah Atas (SMA) di Bawah Kementerian Pendidikan, Kebudayaan, Riset, dan Teknologi Menurut Kecamatan di Kabupaten Ponorogo 2021/2022 dan 2022/2023****Number of Schools, Teachers, and Pupils in Senior High Schools Under The Ministry of Education, Culture, Research, and Technology by Subdistrict in Ponorogo Regency, 2021/2022 dan 2022/2023**

Kecamatan Subdistrict	Sekolah/Schools					
	Negeri/Public		Swasta/Private		Jumlah/Total	
	2021/2022	2022/2023	2021/2022	2022/2023	2021/2022	2022/2023
(1)	(2)	(3)	(4)	(5)	(6)	(7)
1 Ngrayun	1	1	1	1	2	2
2 Slahung	1	1	-	-	1	1
3 Bungkal	1	1	-	-	1	1
4 Sambit	1	1	-	-	1	1
5 Sawoo	-	-	-	-	-	-
6 Sooko	1	1	-	-	1	1
7 Pudak	-	-	-	-	-	-
8 Pulung	1	1	-	-	1	1
9 Mlarak	-	-	1	1	1	1
10 Siman	1	1	-	-	1	1
11 Jetis	1	1	1	1	2	2
12 Balong	1	1	1	1	2	2
13 Kauman	1	1	-	-	1	1
14 Jambon	1	1	-	-	1	1
15 Badegan	-	-	-	-	-	-
16 Sampung	1	1	-	-	1	1
17 Sukorejo	-	-	-	-	-	-
18 Ponorogo	2	2	4	4	6	6
19 Babadan	1	1	1	1	2	2
20 Jenangan	1	1	1	1	2	2
21 Ngebel	-	-	-	-	-	-
Kabupaten Ponorogo	16	16	10	10	26	26

Lanjutan Tabel/*Continued Table* 4.1.7

Kecamatan Subdistrict	Guru ¹ /Teachers ¹					
	Negeri/Public		Swasta/Private		Jumlah/Total	
	2021/2022	2022/2023	2021/2022	2022/2023	2021/2022	2022/2023
(1)	(8)	(9)	(10)	(11)	(12)	(13)
1 Ngrayun	21	26	11	6	32	32
2 Slahung	41	41	-	-	41	41
3 Bungkal	17	20	-	-	17	20
4 Sambit	27	27	-	-	27	27
5 Sawoo	-	-	-	-	-	-
6 Sooko	16	17	-	-	16	17
7 Pudak	-	-	-	-	-	-
8 Pulung	40	43	-	-	40	43
9 Mlarak	-	-	9	15	9	15
10 Siman	74	75	-	-	74	75
11 Jetis	20	20	10	12	30	32
12 Balong	35	33	3	3	38	36
13 Kauman	26	21	-	-	26	21
14 Jambon	55	60	-	-	55	60
15 Badegan	-	-	-	-	-	-
16 Sampung	27	30	-	-	27	30
17 Sukorejo	-	-	-	-	-	-
18 Ponorogo	111	120	84	78	195	198
19 Babadan	53	55	15	14	68	69
20 Jenangan	23	24	17	30	40	54
21 Ngebel	-	-	-	-	-	-
Kabupaten Ponorogo	586	612	149	158	735	770

Lanjutan Tabel/Continued Table 4.1.7

Kecamatan Subdistrict	Murid/Pupils					
	Negeri/Public		Swasta/Private		Jumlah/Total	
	2021/2022	2022/2023	2021/2022	2022/2023	2021/2022	2022/2023
(1)	(14)	(15)	(16)	(17)	(18)	(19)
1 Ngrayun	283	307	127	117	410	424
2 Slahung	512	474	-	-	512	474
3 Bungkal	148	126	-	-	148	126
4 Sambit	359	373	-	-	359	373
5 Sawoo	-	-	-	-	-	-
6 Sooko	172	115	-	-	172	115
7 Pudak	-	-	-	-	-	-
8 Pulung	703	713	-	-	703	713
9 Mlarak	-	-	211	258	211	258
10 Siman	1 246	1 254	-	-	1 246	1 254
11 Jetis	198	166	71	72	269	238
12 Balong	344	319	51	37	395	356
13 Kauman	203	188	-	-	203	188
14 Jambon	1 057	1 059	-	-	1 057	1 059
15 Badegan	-	-	-	-	-	-
16 Sampung	268	275	-	-	268	275
17 Sukorejo	-	-	-	-	-	-
18 Ponorogo	2 119	2 112	888	953	3 007	3 065
19 Babadan	940	916	66	81	1 006	997
20 Jenangan	254	234	356	326	610	560
21 Ngebel	-	-	-	-	-	-
Kabupaten Ponorogo	8 806	8 631	1 770	1 844	10 576	10 475

Catatan/Note:
Sumber/Source:

¹ Jumlah guru termasuk kepala sekolah dan guru/The total of teachers including headmaster and teacher
Kementerian Pendidikan Kebudayaan, Riset, dan Teknologi, Sistem Data Pokok Pendidikan, data semester ganjil/Ministry of Education, Culture, Research,
and Technology, Basic Education Data System, odd semester

Tabel
Table 4.1.8

Jumlah Sekolah, Guru, dan Murid Sekolah Menengah Kejuruan (SMK) di Bawah Kementerian Pendidikan, Kebudayaan, Riset, dan Teknologi Menurut Kecamatan di Kabupaten Ponorogo, 2021/2022 dan 2022/2023
Number of Schools, Teachers, and Pupils in Vocational High Schools Under The Ministry of Education, Culture, Research, and Technology by Subdistrict in Ponorogo Regency, 2021/2022 dan 2022/2023

Kecamatan Subdistrict	Sekolah/Schools					
	Negeri/Public		Swasta/Private		Jumlah/Total	
	2021/2022	2022/2023	2021/2022	2022/2023	2021/2022	2022/2023
(1)	(2)	(3)	(4)	(5)	(6)	(7)
1 Ngrayun	1	1	-	-	1	1
2 Slahung	1	1	1	1	2	2
3 Bungkal	-	-	1	1	1	1
4 Sambit	-	-	1	1	1	1
5 Sawoo	1	1	-	-	1	1
6 Sooko	-	-	-	-	-	-
7 Puduk	-	-	-	-	-	-
8 Pulung	-	-	1	1	1	1
9 Mlarak	1	1	1	1	2	2
10 Siman	-	-	-	-	-	-
11 Jetis	-	-	2	2	2	2
12 Balong	-	-	2	2	2	2
13 Kauman	-	-	3	3	3	3
14 Jambon	-	-	1	1	1	1
15 Badegan	1	1	-	-	1	1
16 Sampung	-	-	1	1	1	1
17 Sukorejo	-	-	1	1	1	1
18 Ponorogo	2	2	11	11	13	13
19 Babadan	-	-	6	6	6	6
20 Jenangan	1	1	2	2	3	3
21 Ngebel	-	-	-	-	-	-
Kabupaten Ponorogo	8	8	34	34	42	42

Lanjutan Tabel/Continued Table 4.1.8

Kecamatan Subdistrict	Guru ¹ /Teachers ¹					
	Negeri/Public		Swasta/Private		Jumlah/Total	
	2021/2022	2022/2023	2021/2022	2022/2023	2021/2022	2022/2023
(1)	(8)	(9)	(10)	(11)	(12)	(13)
1 Ngrayun	16	24	-	-	16	24
2 Slahung	61	65	8	6	69	71
3 Bungkal	-	-	4	3	4	3
4 Sambit	-	-	9	7	9	7
5 Sawoo	52	60	-	-	52	60
6 Sooko	-	-	-	-	-	-
7 Pudak	-	-	-	-	-	-
8 Pulung	-	-	5	6	5	6
9 Mlarak	40	44	8	8	48	52
10 Siman	-	-	-	-	-	-
11 Jetis	-	-	14	14	14	14
12 Balong	-	-	26	27	26	27
13 Kauman	-	-	28	25	28	25
14 Jambon	-	-	4	4	4	4
15 Badegan	67	63	-	-	67	63
16 Sampung	-	-	13	13	13	13
17 Sukorejo	-	-	6	6	6	6
18 Ponorogo	157	162	197	183	354	345
19 Babadan	-	-	159	154	159	154
20 Jenangan	132	131	56	57	188	188
21 Ngebel	-	-	-	-	-	-
Kabupaten Ponorogo	525	549	537	513	1 062	1 062

Lanjutan Tabel/*Continued Table* 4.1.8

Kecamatan Subdistrict	Murid/Pupils					
	Negeri/Public		Swasta/Private		Jumlah/Total	
	2021/2022	2022/2023	2021/2022	2022/2023	2021/2022	2022/2023
(1)	(14)	(15)	(16)	(17)	(18)	(19)
1 Ngrayun	85	78	-	-	85	78
2 Slahung	1 743	1 309	105	129	1 848	1 438
3 Bungkal	-	-	13	11	13	11
4 Sambit	-	-	111	130	111	130
5 Sawoo	846	851	-	-	846	851
6 Sooko	-	-	-	-	-	-
7 Pudak	-	-	-	-	-	-
8 Pulung	-	-	44	45	44	45
9 Mlarak	429	423	233	257	662	680
10 Siman	-	-	-	-	-	-
11 Jetis	-	-	142	139	142	139
12 Balong	-	-	209	185	209	185
13 Kauman	-	-	305	359	305	359
14 Jambon	-	-	15	19	15	19
15 Badegan	1 630	1 687	-	-	1 630	1 687
16 Sampung	-	-	80	92	80	92
17 Sukorejo	-	-	18	37	18	37
18 Ponorogo	3 444	2 963	2 103	1 879	5 547	4 842
19 Babadan	-	-	3 092	3 015	3 092	3 015
20 Jenangan	2 295	2 358	1 575	1 541	3 870	3 899
21 Ngebel	-	-	-	-	-	-
Kabupaten Ponorogo	10 472	9 669	8 045	7 838	18 517	17 507

Catatan/Note:
Sumber/Source:

¹ Jumlah guru termasuk kepala sekolah dan guru/The total of teachers including headmaster and teacher
Kementerian Pendidikan dan Kebudayaan, Sistem Data Pokok Pendidikan, data semester ganjil/ Ministry of Educations and Culture, Basic Education Data System, odd semester

Tabel
Table 4.1.9

Jumlah Sekolah, Guru, dan Murid Madrasah Aliyah (MA) di Bawah Kementerian Agama Menurut Kecamatan di Kabupaten Ponorogo, 2021/2022 dan 2022/2023
Number of Schools, Teachers, and Pupils in Madrasah Aliyah (MA) Under the Ministry of Religious Affairs by Subdistrict in Ponorogo Regency, 2021/2022 dan 2022/2023

Kecamatan Subdistrict	Sekolah/Schools					
	Negeri/Public		Swasta/Private		Jumlah/Total	
	2021/2022	2022/2023	2021/2022	2022/2023	2021/2022	2022/2023
(1)	(2)	(3)	(4)	(5)	(6)	(7)
1 Ngrayun	-	-	7	7	7	7
2 Slahung	-	-	3	3	3	3
3 Bungkal	-	-	3	3	3	3
4 Sambit	-	-	2	2	2	2
5 Sawoo	-	-	3	4	3	4
6 Sooko	-	-	-	-	-	-
7 Pudak	-	-	1	1	1	1
8 Pulung	-	-	1	1	1	1
9 Mlarak	-	-	3	3	3	3
10 Siman	-	-	4	5	4	5
11 Jetis	-	-	4	4	4	4
12 Balong	-	-	4	4	4	4
13 Kauman	-	-	3	4	3	4
14 Jambon	-	-	3	3	3	3
15 Badegan	-	-	1	1	1	1
16 Sampung	-	-	2	2	2	2
17 Sukorejo	-	-	3	3	3	3
18 Ponorogo	1	1	5	6	6	7
19 Babadan	1	1	9	8	10	9
20 Jenangan	-	-	5	5	5	5
21 Ngebel	-	-	1	1	1	1
Kabupaten Ponorogo	2	2	67	70	69	72

Lanjutan Tabel/*Continued Table* 4.1.9

Kecamatan Subdistrict	Guru ¹ /Teachers ¹					
	Negeri/Public		Swasta/Private		Jumlah/Total	
	2021/2022	2022/2023	2021/2022	2022/2023	2021/2022	2022/2023
(1)	(8)	(9)	(10)	(11)	(12)	(13)
1 Ngrayun	-	-	83	111	83	111
2 Slahung	-	-	39	41	39	41
3 Bungkal	-	-	30	31	30	31
4 Sambit	-	-	17	18	17	18
5 Sawoo	-	-	39	55	39	55
6 Sooko	-	-	-	-	-	-
7 Puduk	-	-	-	9	-	9
8 Pulung	-	-	7	8	7	8
9 Mlarak	-	-	77	85	77	85
10 Siman	-	-	63	84	63	84
11 Jetis	-	-	78	94	78	94
12 Balong	-	-	36	37	36	37
13 Kauman	-	-	43	47	43	47
14 Jambon	-	-	30	33	30	33
15 Badegan	-	-	10	7	10	7
16 Sampung	-	-	23	24	23	24
17 Sukorejo	-	-	23	31	23	31
18 Ponorogo	53	69	57	64	110	133
19 Babadan	102	97	190	211	292	308
20 Jenangan	-	-	32	45	32	45
21 Ngebel	-	-	13	13	13	13
Kabupaten Ponorogo	155	166	890	1 048	1 045	1 214

Lanjutan Tabel/Continued Table 4.1.9

Kecamatan Subdistrict	Murid/Pupils					
	Negeri/Public		Swasta/Private		Jumlah/Total	
	2021/2022	2022/2023	2021/2022	2022/2023	2021/2022	2022/2023
(1)	(14)	(15)	(16)	(17)	(18)	(19)
1 Ngrayun	-	-	552	600	552	600
2 Slahung	-	-	234	212	234	212
3 Bungkal	-	-	138	155	138	155
4 Sambit	-	-	72	79	72	79
5 Sawoo	-	-	180	174	180	174
6 Soko	-	-	-	-	-	-
7 Pudak	-	-	-	-	-	-
8 Pulung	-	-	35	37	35	37
9 Mlarak	-	-	936	977	936	977
10 Siman	-	-	331	373	331	373
11 Jetis	-	-	1 114	1 134	1 114	1 134
12 Balong	-	-	332	283	332	283
13 Kauman	-	-	422	389	422	389
14 Jambon	-	-	155	153	155	153
15 Badegan	-	-	33	25	33	25
16 Sampung	-	-	159	182	159	182
17 Sukorejo	-	-	145	173	145	173
18 Ponorogo	1 166	715	598	729	1 277	1 444
19 Babadan	679	1 176	3 034	3 256	4 200	4 432
20 Jenangan	-	-	294	320	294	320
21 Ngebel	-	-	20	17	20	17
Kabupaten Ponorogo	1 845	1 891	8 784	9 268	10 629	11 159

Catatan/Note:
Sumber/Source:

¹ Jumlah guru termasuk kepala sekolah dan guru/The total of teachers including headmaster and teacher
Kementerian Agama, EMIS, data semester ganjil/Ministry of Religious Affairs, EMIS, odd semester

Tabel
Table 4.1.10

Jumlah Desa¹/Kelurahan yang Memiliki Fasilitas Sekolah Menurut Kecamatan dan Tingkat Pendidikan di Kabupaten Ponorogo, 2020–2022
Number of Villages¹/Kelurahan Having Educational Facilities by Subdistrict and Educational Level in Ponorogo Regency, 2020– 2022

Kecamatan Subdistrict	SD Primary School		
	2020	2021	2022
(1)	(2)	(3)	(4)
1 Ngrayun	11	11	11
2 Slahung	22	22	22
3 Bungkal	19	19	19
4 Sambit	16	16	16
5 Sawoo	14	14	14
6 Sooko	6	6	6
7 Pudak	5	5	5
8 Pulung	18	18	18
9 Mlarak	15	15	15
10 Siman	18	18	18
11 Jetis	14	14	14
12 Balong	20	20	20
13 Kauman	15	15	15
14 Jambon	13	13	13
15 Badegan	10	10	10
16 Sampung	12	12	12
17 Sukorejo	18	18	18
18 Ponorogo	18	18	18
19 Babadan	15	14	14
20 Jenangan	17	17	17
21 Ngebel	8	8	8
Kabupaten Ponorogo	304	303	303

Lanjutan Tabel/Continued Table 4.1.10

Kecamatan Subdistrict	SMP Junior High School		
	2020	2021	2022
(1)	(5)	(6)	(7)
1 Ngrayun	10	11	11
2 Slahung	9	10	10
3 Bungkal	5	5	5
4 Sambit	6	6	6
5 Sawoo	6	6	6
6 Sooko	3	3	3
7 Pudak	1	1	1
8 Pulung	6	6	6
9 Mlarak	8	8	8
10 Siman	5	5	5
11 Jetis	6	6	6
12 Balong	8	7	7
13 Kauman	6	6	6
14 Jambon	5	5	5
15 Badegan	5	4	4
16 Sampung	5	5	5
17 Sukorejo	6	5	5
18 Ponorogo	13	13	13
19 Babadan	9	8	8
20 Jenangan	11	11	11
21 Ngebel	4	4	4
Kabupaten Ponorogo	137	135	135

Lanjutan Tabel/*Continued Table* 4.1.10

Kecamatan Subdistrict	SMA Senior High School		
	2020	2021	2022
(1)	(8)	(9)	(10)
1 Ngrayun	3	4	4
2 Slahung	6	6	6
3 Bungkal	5	5	5
4 Sambit	3	3	3
5 Sawoo	3	3	3
6 Sooko	1	1	1
7 Pudak	–	1	1
8 Pulung	2	2	2
9 Mlarak	6	4	4
10 Siman	4	4	4
11 Jetis	5	5	5
12 Balong	5	5	5
13 Kauman	3	4	4
14 Jambon	2	2	2
15 Badegan	1	1	1
16 Sampung	3	3	3
17 Sukorejo	3	3	3
18 Ponorogo	12	12	12
19 Babadan	4	2	2
20 Jenangan	6	6	6
21 Ngebel	1	1	1
Kabupaten Ponorogo	78	77	77

Lanjutan Tabel/*Continued Table* 4.1.10

Kecamatan Subdistrict	SMK Vocational School		
	2020	2021	2022
(1)	(11)	(12)	(13)
1 Ngrayun	1	1	1
2 Slahung	2	2	2
3 Bungkal	1	1	1
4 Sambit	1	1	1
5 Sawoo	1	1	1
6 Soko	–	–	–
7 Pudak	–	–	–
8 Pulung	1	1	1
9 Mlarak	3	3	3
10 Siman	–	–	–
11 Jetis	2	2	2
12 Balong	2	2	2
13 Kauman	2	2	2
14 Jambon	–	1	1
15 Badegan	–	1	1
16 Sampung	1	1	1
17 Sukorejo	1	1	1
18 Ponorogo	11	11	11
19 Babadan	5	4	4
20 Jenangan	2	2	2
21 Ngebel	–	–	–
Kabupaten Ponorogo	36	37	37

Lanjutan Tabel/*Continued Table* 4.1.10

Kecamatan <i>Subdistrict</i>	Perguruan Tinggi <i>University</i>		
	2020	2021	2022
(1)	(14)	(15)	(16)
1 Ngrayun	–	–	–
2 Slahung	–	–	–
3 Bungkal	–	–	–
4 Sambit	–	–	–
5 Sawoo	–	–	–
6 Sooko	–	–	–
7 Pudak	–	–	–
8 Pulung	–	–	–
9 Mlarak	1	1	1
10 Siman	3	5	5
11 Jetis	–	–	–
12 Balong	–	–	–
13 Kauman	–	–	–
14 Jambon	–	–	–
15 Badegan	–	–	–
16 Sampung	–	–	–
17 Sukorejo	–	–	–
18 Ponorogo	3	3	3
19 Babadan	1	1	1
20 Jenangan	1	1	1
21 Ngebel	–	–	–
Kabupaten Ponorogo	9	11	11

Catatan/*Note:*¹ Desa pada tabel ini termasuk Unit Permukiman Transmigrasi (UPT) yang masih dibina oleh kementerian terkait dan nagari di Provinsi Sumatera Barat/*Villages in this table include Transmigration Settlement Unit which is still fostered by the relevant ministries and the nagari in the Province of Sumatera Barat*Sumber/*Source:*

BPS, Pendataan Potensi Desa (Podes)/ BPS-Statistics Indonesia, Village Potential Data Collection

Tabel 4.1.11 Angka Partisipasi Murni (APM) dan Angka Partisipasi Kasar (APK) Menurut Jenjang Pendidikan di Kabupaten Ponorogo, 2022
Net Participation Rates and Gross Participation Rates by Educational Level in Ponorogo Regency, 2022

Jenjang Pendidikan <i>Educational Level</i>	Angka Partisipasi Murni (APM) <i>Net Participation Rates</i>	Angka Partisipasi Kasar (APK) <i>Gross Participation Rates</i>
	2022	2022
(1)	(2)	(3)
SD/MI <i>Elementary School</i>	98,91	105,24
SMP/MTs <i>Junior High School</i>	85,99	96,95
SMA/SMK/MA <i>Senior High School</i>	68,37	83,28

Catatan/Note: -

Sumber/Source: BPS, Survei Sosial Ekonomi Nasional (Susenas)/BPS-Statistics Indonesia, National Socioeconomic Survey

Tabel
Table 4.1.12**Persentase Penduduk Berumur 15 Tahun ke Atas yang Melek Huruf Menurut Kelompok Umur di Kabupaten Ponorogo, 2021 dan 2022**
Percentage of Literate People Aged 15 Years and Over by Age Group in Ponorogo Regency, 2021 and 2022

Kelompok Umur Age Group	2021	2022
(1)	(2)	(3)
15-19	100,00	100,00
20-29	99,63	99,75
30-39	97,89	97,85
40-49	98,03	98,40
50-59	85,91	86,83
60-69	71,26	70,94
70+	56,90	82,04

Catatan/Note:

...

Sumber/Source:

BPS, Survei Sosial Ekonomi Nasional (Susenas)/BPS-Statistics Indonesia, National Socioeconomic Survey

4.2 KESEHATAN HEALTH

Tabel 4.2.1 **Jumlah Desa¹/Kelurahan Yang Memiliki Sarana Kesehatan Menurut Kecamatan di Kabupaten Ponorogo, 2020–2022**
Table 4.2.1 **Number of Villages¹/Kelurahan Having Health Facilities by Subdistrict in Ponorogo Regency, 2020–2022**

Kecamatan Subdistrict	Rumah Sakit Hospital		
	2020	2021	2022
(1)	(2)	(3)	(4)
1 Ngrayun	–	–	–
2 Slahung	–	–	–
3 Bungkal	–	–	–
4 Sambit	–	–	–
5 Sawoo	–	–	–
6 Sooko	–	–	–
7 Puduk	–	–	–
8 Pulung	–	–	–
9 Mlarak	–	1	1
10 Siman	–	–	–
11 Jetis	–	–	–
12 Balong	–	–	–
13 Kauman	–	1	1
14 Jambon	–	–	–
15 Badegan	–	–	–
16 Sampung	–	–	–
17 Sukorejo	–	–	–
18 Ponorogo	5	5	5
19 Babadan	–	–	–
20 Jenangan	–	–	–
21 Ngebel	–	–	–
Kabupaten Ponorogo	5	7	7

Lanjutan Tabel/*Continued Table* 4.2.1

Kecamatan <i>Subdistrict</i>	Rumah Sakit Bersalin <i>Maternity Hospital</i>		
	2020	2021	2022
(1)	(5)	(6)	(7)
1 Ngrayun	–	–	–
2 Slahung	–	–	–
3 Bungkal	–	–	–
4 Sambit	–	–	–
5 Sawoo	–	–	–
6 Sooko	–	–	–
7 Pudak	–	–	–
8 Pulung	–	–	–
9 Mlarak	–	–	–
10 Siman	–	–	–
11 Jetis	–	–	–
12 Balong	–	–	–
13 Kauman	–	–	–
14 Jambon	–	–	–
15 Badegan	–	–	–
16 Sampung	–	–	–
17 Sukorejo	–	–	–
18 Ponorogo	–	–	–
19 Babadan	–	–	–
20 Jenangan	–	–	–
21 Ngebel	–	–	–
Kabupaten Ponorogo	–	–	–

Lanjutan Tabel/Continued Table 4.2.1

Kecamatan Subdistrict	Poliklinik Polyclinic		
	2020	2021	2022
(1)	(8)	(9)	(10)
1 Ngrayun	2	2	2
2 Slahung	1	1	1
3 Bungkal	–	–	–
4 Sambit	–	–	–
5 Sawoo	1	1	1
6 Sooko	–	–	–
7 Pudak	–	1	1
8 Pulung	3	3	3
9 Mlarak	1	2	2
10 Siman	1	2	2
11 Jetis	1	1	1
12 Balong	1	2	2
13 Kauman	–	1	1
14 Jambon	1	1	1
15 Badegan	–	–	–
16 Sampung	–	–	–
17 Sukorejo	4	4	4
18 Ponorogo	6	5	5
19 Babadan	4	4	4
20 Jenangan	2	2	2
21 Ngebel	–	–	–
Kabupaten Ponorogo	28	32	32

Lanjutan Tabel/*Continued Table* 4.2.1

Kecamatan Subdistrict	Puskesmas Public Health Center		
	2020	2021	2022
(1)	(11)	(12)	(13)
1 Ngrayun	1	1	1
2 Slahung	2	2	2
3 Bungkal	1	1	1
4 Sambit	2	2	2
5 Sawoo	2	2	2
6 Sooko	1	1	1
7 Pudak	1	1	1
8 Pulung	2	2	2
9 Mlarak	1	1	1
10 Siman	2	2	2
11 Jetis	1	1	1
12 Balong	1	2	2
13 Kauman	2	2	2
14 Jambon	3	2	2
15 Badegan	1	1	1
16 Sampung	2	2	2
17 Sukorejo	1	1	1
18 Ponorogo	2	2	2
19 Babadan	2	2	2
20 Jenangan	2	2	2
21 Ngebel	1	1	1
Kabupaten Ponorogo	33	33	33

Lanjutan Tabel/Continued Table 4.2.1

Kecamatan Subdistrict	Puskesmas Pembantu Subsidiary of Public Health Center		
	2020	2021	2022
(1)	(14)	(15)	(16)
1 Ngrayun	3	3	3
2 Slahung	3	3	3
3 Bungkal	3	3	3
4 Sambit	2	2	2
5 Sawoo	4	4	4
6 Sooko	2	2	2
7 Pudak	2	2	2
8 Pulung	4	4	4
9 Mlarak	2	2	2
10 Siman	2	3	3
11 Jetis	2	2	2
12 Balong	3	4	4
13 Kauman	1	1	1
14 Jambon	2	2	2
15 Badegan	2	3	3
16 Sampung	3	3	3
17 Sukorejo	4	5	5
18 Ponorogo	3	3	3
19 Babadan	3	3	3
20 Jenangan	3	3	3
21 Ngebel	3	3	3
Kabupaten Ponorogo	56	60	60

Lanjutan Tabel/*Continued Table* 4.2.1

Kecamatan Subdistrict	Apotek Pharmacy		
	2020	2021	2022
(1)	(17)	(18)	(19)
1 Ngrayun	1	1	1
2 Slahung	2	3	3
3 Bungkal	1	1	1
4 Sambit	4	4	4
5 Sawoo	1	1	1
6 Sooko	–	1	1
7 Puduk	–	1	1
8 Pulung	2	3	3
9 Mlarak	2	4	4
10 Siman	4	5	5
11 Jetis	3	3	3
12 Balong	2	2	2
13 Kauman	3	4	4
14 Jambon	1	1	1
15 Badegan	1	1	1
16 Sampung	–	–	–
17 Sukorejo	2	3	3
18 Ponorogo	10	10	10
19 Babadan	6	5	5
20 Jenangan	3	3	3
21 Ngebel	–	–	–
Kabupaten Ponorogo	48	56	56

Catatan/*Note:*

¹ Desa pada tabel ini termasuk Unit Permukiman Transmigrasi (UPT) yang masih dibina oleh kementerian terkait
Villages in this table include Transmigration Settlement Unit which is still fostered by the relevant ministries

Sumber/*Source:*

BPS, Pendataan Potensi Desa (Podes)/BPS-Statistics Indonesia, Village Potential Data Collecting

Tabel
Table 4.2.2**Jumlah Tenaga Kesehatan di Kabupaten Ponorogo, 2022**
Number of Health Human Resources in Ponorogo Regency, 2022

Jenis	Jumlah
(1)	(2)
1. Tenaga Medis/ <i>Medical Worker</i>	374
2. Psikologi Klinis/ <i>Clinical Psychology</i>	1
3. Tenaga Keperawatan/ <i>Nursing Worker</i>	1 568
4. Tenaga Kebidanan/ <i>Midwifery Worker</i>	872
5. Tenaga Kefarmasian/ <i>Pharmaceutical Worker</i>	498
6. Tenaga Kesehatan Masyarakat/ <i>Public Health Worker</i>	81
7. Tenaga Kesehatan Lingkungan/ <i>Environmental Health Worker</i>	58
8. Tenaga Gizi/ <i>Nutritionist</i>	74
9. Tenaga Keterampilan Fisik/ <i>Physical Therapists</i>	65
10. Tenaga Keteknisan Medis/ <i>Medical Technicians</i>	111
11. Tenaga Teknik Biomedika/ <i>Biomedical Engineer</i>	166
12. Tenaga Kesehatan Tradisional/ <i>Traditional Health Worker</i>	-

Catatan/Note: ...
 Sumber/Source: Kementerian Kesehatan/Ministry of Health

Tabel
Table 4.2.3

Jumlah Fasilitas Kesehatan Keluarga Berencana (Faskes KB) dan Pembantu Pembina Keluarga Berencana Desa (PPKBD) Menurut Kecamatan di Kabupaten Ponorogo, 2022

Number of Family Planning Health Facilities (KB Health Facilities) and Village Family Planning Assistance Assistance (PPKBD) by Subdistrict in Ponorogo Regency, 2022

Kecamatan Subdistricts	Jumlah Faskes Number of Health Facility	PPKBD
(1)	(2)	(3)
1 Ngrayun	1	11
2 Slahung	2	22
3 Bungkal	1	19
4 Sambit	2	16
5 Sawoo	3	14
6 Sooko	1	6
7 Pudak	1	6
8 Pulung	4	18
9 Mlarak	1	15
10 Siman	2	18
11 Jetis	1	14
12 Balong	1	20
13 Kauman	2	16
14 Jambon	1	13
15 Badegan	1	10
16 Sampung	2	12
17 Sukorejo	2	18
18 Ponorogo	14	19
19 Babadan	5	15
20 Jenangan	2	17
21 Ngebel	1	8
Kabupaten Ponorogo	50	307

Catatan/Note:
Sumber/Source:

...
Dinas Pengendalian Penduduk dan Keluarga Berencana / Population Control and Family Planning Services

Tabel
Table 4.2.4**Jumlah Pasangan Usia Subur (PUS) dan Peserta KB Aktif Menurut Kecamatan di Kabupaten Ponorogo, 2022**
Number of Fertile Age Pairs and Active Family Planning Participants by Subdistrict in Ponorogo Regency, 2022

Kecamatan Subdistricts	Jumlah (PUS) Number of PUS	Peserta KB Aktif Active KB participants			
		IUD	MOW	MOP	Kondom
(1)	(2)	(3)	(4)	(5)	(6)
1 Ngrayun	9 399	557	172	33	74
2 Slahung	7 366	835	212	12	86
3 Bungkal	5 565	671	204	8	71
4 Sambit	5 979	709	204	4	104
5 Sawoo	9 691	845	295	22	83
6 Sooko	3 588	264	104	33	4
7 Puduk	1 657	55	40	11	6
8 Pulung	7 793	768	334	36	56
9 Mlarak	4 745	496	159	7	58
10 Siman	6 701	863	273	8	232
11 Jetis	4 454	776	228	8	212
12 Balong	6 598	752	148	17	103
13 Kauman	6 780	1 173	237	8	60
14 Jambon	7 206	454	130	11	100
15 Badegan	4 743	342	170	3	54
16 Sampung	5 523	605	179	6	55
17 Sukorejo	9 048	1 319	325	9	131
18 Ponorogo	10 031	1 928	581	21	181
19 Babadan	9 947	1 567	411	15	396
20 Jenangan	8 711	911	255	16	196
21 Ngebel	2 873	274	87	8	29
Kabupaten Ponorogo	138 398	16 164	4 748	296	2 291

Lanjutan Tabel/*Continued Table* 4.2.4

Kecamatan <i>Subdistricts</i>	Peserta KB Aktif <i>Active KB participants</i>			Jumlah
	Implan	Suntik	Pil	
(1)	(7)	(8)	(9)	(10)
1 Ngrayun	782	3 798	889	6 305
2 Slahung	696	2 181	243	4 265
3 Bungkal	337	1 207	298	2 796
4 Sambit	346	1 820	437	3 624
5 Sawoo	718	3 481	941	6 385
6 Sooko	421	1 404	302	2 532
7 Pudak	382	578	111	1 183
8 Pulung	703	2 676	406	4 979
9 Mlarak	169	1 261	273	2 423
10 Siman	135	1 642	388	3 541
11 Jetis	146	703	215	2 288
12 Balong	418	1 402	286	3 126
13 Kauman	321	1 346	177	3 322
14 Jambon	498	1 545	174	2 912
15 Badegan	434	1 488	169	2 660
16 Sampung	257	1 693	239	3 034
17 Sukorejo	306	1 611	350	4 051
18 Ponorogo	151	1 379	324	4 565
19 Babadan	146	1 949	598	5 082
20 Jenangan	142	2 066	537	4 123
21 Ngebel	299	683	284	1 664
Kabupaten Ponorogo	7.807	35 913	7 641	74 860

Catatan/*Note:*Sumber/*Source:*

...

Dinas Pengendalian Penduduk dan Keluarga Berencana / *Population Control and Family Planning Services*

Tabel
Table 4.2.5

Jumlah Remaja Usia 15-24 Tahun yang Mendapat Penyuluhan Tentang Kesehatan Reproduksi (Kespro), HIV/AIDS, Keluarga Berencana (KB) Dan Pendewasaan Usia Perkawinan (PUP) di Kabupaten Ponorogo, 2022
Number of Teenager Aged 15-24 Years Who Get Counseling About Reproductive Health (HIV / AIDS), HIV / AIDS, Family Planning (KB) And Maturing Marriage Age (PUP) in Ponorogo Regency, 2022

Kecamatan Subdistricts	Laki-Laki Male	Perempuan Female	Jumlah Total
(1)	(2)	(3)	(4)
1 Ngrayun	61	65	126
2 Slahung	216	168	384
3 Bungkal	79	95	174
4 Sambit	112	138	250
5 Sawoo	99	123	222
6 Sooko	258	208	466
7 Puduk	27	31	58
8 Pulung	174	211	385
9 Mlarak	250	277	527
10 Siman	77	84	161
11 Jetis	60	758	818
12 Balong	92	112	204
13 Kauman	70	160	230
14 Jambon	422	173	595
15 Badegan	109	186	295
16 Sampung	44	53	97
17 Sukorejo	144	175	319
18 Ponorogo	94	113	207
19 Babadan	104	127	231
20 Jenangan	120	60	180
21 Ngebel	84	104	188
Kabupaten Ponorogo	2 696	3 421	6 117

Catatan/Note:

...

Sumber/Source:

Dinas Pengendalian Penduduk dan Keluarga Berencana / Population Control and Family Planning Services

4.3 AGAMA DAN SOSIAL LAINNYA RELIGION AND OTHER SOCIAL AFFAIRS

Tabel 4.3.1 Jumlah Desa¹/Kelurahan yang Mengalami Bencana Alam² Menurut Kecamatan di Kabupaten Ponorogo, 2019-2021
Number of Villages¹/Kelurahan that Had Natural Disaster² by Subdistrict in Ponorogo Regency, 2020–2022

Kecamatan Subdistrict	Banjir/Flood		
	2020	2021	2022
(1)	(2)	(3)	(4)
1 Ngrayun	–	–	–
2 Slahung	1	–	–
3 Bungkal	2	2	2
4 Sambit	4	4	4
5 Sawoo	2	5	5
6 Sooko	–	–	–
7 Pudak	–	–	–
8 Pulung	–	–	–
9 Mlarak	–	2	2
10 Siman	4	8	8
11 Jetis	–	–	–
12 Balong	8	8	8
13 Kauman	–	1	1
14 Jambon	–	5	5
15 Badegan	–	–	–
16 Sampung	–	2	2
17 Sukorejo	1	3	3
18 Ponorogo	7	7	7
19 Babadan	1	1	1
20 Jenangan	–	1	1
21 Ngebel	–	–	–
Kabupaten Ponorogo	30	49	49

Lanjutan Tabel/Continued Table 4.3.1

Kecamatan Subdistrict	Gempa Bumi/Earthquake		
	2020	2021	2022
(1)	(5)	(6)	(7)
1 Ngrayun	–	11	11
2 Slahung	–	1	1
3 Bungkal	–	–	–
4 Sambit	–	1	1
5 Sawoo	–	–	–
6 Sooko	–	–	–
7 Pudak	–	1	1
8 Pulung	–	18	18
9 Mlarak	–	15	15
10 Siman	–	12	12
11 Jetis	–	–	–
12 Balong	–	2	2
13 Kauman	–	–	–
14 Jambon	–	3	3
15 Badegan	–	1	1
16 Sampung	4	12	12
17 Sukorejo	–	12	12
18 Ponorogo	–	17	17
19 Babadan	–	9	9
20 Jenangan	–	1	1
21 Ngebel	–	8	8
Kabupaten Ponorogo	4	124	124

Lanjutan Tabel/Continued Table 4.3.1

Kecamatan Subdistrict	Tanah Longsor/Landslide		
	2020	2021	2022
(1)	(8)	(9)	(10)
1 Ngrayun	3	3	3
2 Slahung	–	–	–
3 Bungkal	–	–	–
4 Sambit	–	–	–
5 Sawoo	1	1	1
6 Sooko	2	4	4
7 Pudak	4	1	1
8 Pulung	1	2	2
9 Mlarak	–	–	–
10 Siman	–	–	–
11 Jetis	–	–	–
12 Balong	–	–	–
13 Kauman	–	–	–
14 Jambon	–	1	1
15 Badegan	1	1	1
16 Sampung	–	–	–
17 Sukorejo	–	–	–
18 Ponorogo	–	–	–
19 Babadan	–	–	–
20 Jenangan	–	1	1
21 Ngebel	–	2	2
Kabupaten Ponorogo	12	16	16

Catatan/Note:

¹ Desa pada tabel ini termasuk Unit Permukiman Transmigrasi (UPT) yang masih dibina oleh kementerian terkait dan nagari di Provinsi Sumatera Barat/
Villages in this table are included in Transmigration Settlement Unit which is still fostered by the relevant ministries and the nagari in the Province of Sumatera Barat

² Terjadi dalam tiga tahun terakhir sampai dengan saat pencacahan/Occured during the last three years by the time of enumeration

Sumber/Source:

BPS, Pendataan Potensi Desa (Podes)/BPS-Statistics Indonesia, Village Potential Data Collecting

Tabel
Table 4.3.2**Jumlah Kejadian Bencana Alam Menurut Kecamatan di Kabupaten Ponorogo, 2022**
Number of Natural Disaster Event by Subdistrict in Ponorogo Regency, 2022

Kecamatan Subdistrict	Tanah Longsor Landslide	Banjir Floods	Kekeringan Drought	Angin Putting Beliung Tornado	Gelombang Pasang/Abrasi Tidal Wave/ Abrasion
(1)	(2)	(3)	(4)	(5)	(6)
1 Ngrayun	22	-	-	-	-
2 Slahung	1	-	-	-	-
3 Bungkal	1	1	-	-	-
4 Sambit	3	3	-	5	-
5 Sawoo	37	2	-	1	-
6 Sooko	34	-	-	-	-
7 Puduk	3	-	-	-	-
8 Pulung	20	-	-	2	-
9 Mlarak	-	4	-	2	-
10 Siman	-	1	-	1	-
11 Jetis	-	-	-	1	-
12 Balong	-	3	-	1	-
13 Kauman	-	3	-	-	-
14 Jambon	-	2	-	-	-
15 Badegan	5	-	-	-	-
16 Sampung	-	-	-	-	-
17 Sukorejo	-	-	-	-	-
18 Ponorogo	-	4	-	1	-
19 Babadan	-	-	-	1	-
20 Jenangan	3	-	-	-	-
21 Ngebel	16	-	-	-	-
Kabupaten Ponorogo	145	23	-	15	-

Catatan/Note:

...

Sumber/Source:

Badan Penanggulangan Bencana Daerah/Regional Disaster Management Agency

Tabel
Table 4.3.3**Jumlah Kerusakan Rumah yang Diakibatkan Bencana Alam Menurut Kecamatan, 2020 - 2022**
Number of Damaged Houses Due to Natural Disaster by Subdistrict, 2020 - 2022

Kecamatan Subdistrict	Rusak Berat/ Severely Damaged			Rusak Sedang/ Damaged		
	2020	2021	2022	2020	2021	2022
(1)	(2)	(3)	(4)	(5)	(6)	(7)
1 Ngrayun	4	6	6	9	6	6
2 Slahung	2	-	1	14	2	1
3 Bungkal	1	-	-	-	3	1
4 Sambit	1	-	1	1	-	2
5 Sawoo	5	1	-	7	-	5
6 Sooko	1	3	-	3	-	3
7 Puduk	14	-	1	5	-	-
8 Pulung	-	2	1	5	8	2
9 Mlarak	-	1	-	1	1	2
10 Siman	2	1	-	3	1	1
11 Jetis	-	-	1	1	1	3
12 Balong	3	1	2	-	-	-
13 Kauman	1	-	1	-	-	-
14 Jambon	-	-	-	-	1	1
15 Badegan	9	-	-	-	2	-
16 Sampung	-	-	-	-	2	1
17 Sukorejo	-	-	-	-	1	2
18 Ponorogo	1	4	-	3	2	1
19 Babadan	-	1	-	1	-	-
20 Jenangan	1	2	-	1	1	-
21 Ngebel	-	1	-	3	4	-
Kabupaten Ponorogo	45	23	14	57	35	31

Lanjutan Tabel/Continued Table 4.3.3

Kecamatan Subdistrict	Rusak Ringan/ Lightly Damaged			Terendam/ Submerged		
	2020	2021	2022	2020	2021	2022
(1)	(8)	(9)	(10)	(11)	(12)	(13)
1 Ngrayun	4	6	28	-	-	-
2 Slahung	4	-	1	-	-	-
3 Bungkal	1	-	1	8	-	-
4 Sambit	-	-	4	3	-	2
5 Sawoo	7	-	32	-	-	6
6 Sooko	10	-	15	-	-	-
7 Puduk	-	1	5	-	-	-
8 Pulung	15	3	12	-	-	-
9 Mlarak	-	-	2	-	-	-
10 Siman	-	3	-	-	-	-
11 Jetis	-	-	1	-	-	3
12 Balong	-	2	2	2	4	2
13 Kauman	-	-	2	-	-	-
14 Jambon	-	-	-	-	-	3
15 Badegan	-	-	3	-	-	1
16 Sampung	-	4	-	-	-	-
17 Sukorejo	-	6	2	9	-	1
18 Ponorogo	1	2	-	2	1	-
19 Babadan	2	3	1	-	18	-
20 Jenangan	-	2	1	-	5	-
21 Ngebel	3	1	6	-	-	-
Kabupaten Ponorogo	47	33	118	24	28	18

Catatan/Note: ...
 Sumber/Source: Badan Penanggulangan Bencana Daerah/Regional Disaster Management Agency

Tabel
Table 4.3.4**Jumlah Perkara Pidana dan Perkara Perdata Menurut Jenis Perkara , 2022**
Number of Criminal and Civil Cases by Type of Case, 2022

Bulan Month	Perkara Pidana Criminal Cases			Perkara Perdata/ Civil Cases	
	Biasa Common	Singkat Short	Cepat Fast	Gugatan Lawsuit	Permohonan Applicant
(1)	(2)	(3)	(4)	(5)	(6)
Sisa Tahun lalu / the rest of last year	19	-	-	7	6
Januari/January	10	-	1	-	8
Februari/February	9	-	-	3	5
Maret/March	5	-	-	4	8
April/April	12	-	-	3	6
Mei/May	16	-	-	2	7
Juni/June	14	-	1	4	6
Juli/July	16	-	1	2	5
Agustus/August	17	-	-	5	7
September/September	10	-	-	1	14
Oktober/October	17	-	-	4	12
November/November	20	-	-	7	10
Desember/December	16	-	-	4	9
Jumlah/Total	181	-	3	46	103

Catatan/Note: ...
Sumber/Source: Pengadilan Negeri/State Court

Tabel 4.3.5 Jumlah Perkara Pidana dan Perkara Perdata yang Diselesaikan, 2022
Table Number of Criminal and Civil Cases Resolved, 2022

Bulan Month	Perkara Pidana Criminal Cases					
	Masuk Incoming		Putus Disconnect		Sisa Remaining	
	Perkara Cases	Terdakwa Defendant	Perkara Cases	Terdakwa Defendant	Perkara Cases	Terdakwa Defendant
(1)	(2)	(3)	(4)	(5)	(6)	(7)
<i>Sisa Tahun lalu / the rest of last year</i>	19	-	-	-	-	-
<i>Januari/January</i>	10	53	11	53	18	47
<i>Februari/February</i>	9	51	11	51	16	42
<i>Maret/March</i>	5	44	13	44	8	33
<i>April/April</i>	12	34	9	34	11	25
<i>Mei/May</i>	16	51	5	51	22	37
<i>Juni/June</i>	14	84	15	84	21	65
<i>Juli/July</i>	16	122	16	122	21	91
<i>Agustus/August</i>	17	115	15	115	23	83
<i>September/September</i>	10	76	16	76	17	58
<i>Oktober/October</i>	17	90	10	90	24	65
<i>November/November</i>	20	109	20	109	24	81
<i>Desember/December</i>	16	86	15	86	25	65
Jumlah/Total	181	915	156	915	25	692

Lanjutan Tabel/*Continued Table* 4.3.5

Bulan Month	Perkara Perdata Civil Cases					
	Gugatan/ Lawsuit			Gugatan Sederhana / Small Claim Court		
	Masuk Incoming	Putus Disconnect	Sisa Remaining	Masuk / Incoming	Putus/ Disconnect	Sisa/ Remaining
(1)	(8)	(9)	(10)	(11)	(12)	(13)
<i>Sisa Tahun lalu / the rest of last year</i>	7	-	-	1	-	-
<i>Januari/January</i>	-	2	5	4	1	4
<i>Februari/February</i>	3	1	2	4	4	0
<i>Maret/March</i>	4	2	2	7	1	6
<i>April/April</i>	3	4	4	6	11	1
<i>Mei/May</i>	2	1	1	3	6	6
<i>Juni/June</i>	4	2	2	5	3	3
<i>Juli/July</i>	2	2	2	5	5	5
<i>Agustus/August</i>	5	2	2	1	4	4
<i>September/September</i>	1	4	4	2	1	1
<i>Oktober/October</i>	4	2	2	4	2	2
<i>November/November</i>	7	7	7	3	5	5
<i>Desember/December</i>	4	4	4	-	2	2
Jumlah/Total	46	33	13	45	45	39

Catatan/Note:

...

Sumber/Source: Pengadilan Negeri/State Court

Lanjutan Tabel/Continued Table 4.3.5

Bulan Month	Perkara Perdata Civil Cases		
	Masuk Incoming	Putus Disconnect	Sisa Remaining
(1)	(14)	(15)	(16)
<i>Sisa Tahun lalu / the rest of last year</i>	6	-	-
<i>Januari/January</i>	8	8	6
<i>Februari/February</i>	5	5	6
<i>Maret/March</i>	8	9	5
<i>April/April</i>	6	8	3
<i>Mei/May</i>	7	3	7
<i>Juni/June</i>	6	10	3
<i>Juli/July</i>	5	6	2
<i>Agustus/August</i>	7	5	4
<i>September/September</i>	14	13	5
<i>Oktober/October</i>	12	10	7
<i>November/November</i>	10	12	5
<i>Desember/December</i>	9	10	4
Jumlah/Total	103	99	57

Catatan/Note:

...

Sumber/Source:

Pengadilan Negeri/State Court

4.4 KEMISKINAN POVERTY

Tabel 4.4.1 Garis Kemiskinan, Jumlah, dan Persentase Penduduk Miskin di Kabupaten Ponorogo, 2015–2022
Poverty Line, Number, and Percentage of Poor People in Ponorogo Regency, 2015–2022

Tahun Year	Garis Kemiskinan (rupiah/kapita/bulan) Poverty Line (rupiah/capita/month)	Jumlah Penduduk Miskin (ribu) Number of Poor People (thousand)	Persentase Penduduk Miskin Percentage of Poor People
(1)	(2)	(3)	(4)
2015	251 525	103,22	11,91
2016	266 312	102,06	11,75
2017	279 168	99,03	11,39
2018	297 467	90,22	10,36
2019	313 175	83,97	9,64
2020	326 205	86,74	9,95
2021	341 090	89,94	10,26
2022	362 641	81,80	9,32

Catatan/Note:

Sumber/Source:

...
.BPS, Survei Sosial Ekonomi Nasional Maret/BPS-Statistics Indonesia, March National Socioeconomic Survey

Tabel
Table 4.4.2

Indeks Kedalaman Kemiskinan dan Indeks Keparahan Kemiskinan di Kabupaten Ponorogo, 2015–2022
Poverty Gap Index and Poverty Severity Index in Ponorogo Regency, 2015–2022

Tahun Year	Indeks Kedalaman Kemiskinan Poverty Gap Index	Indeks Keparahan Kemiskinan Poverty Severity Index
(1)	(2)	(3)
2015	1,63	0,33
2016	1,47	0,28
2017	1,41	0,27
2018	1,30	0,26
2019	1,70	0,40
2020	1,44	0,31
2021	1,08	0,18
2022	0,99	0,16

Catatan/Note:
Sumber/Source:

...
.BPS, Survei Sosial Ekonomi Nasional Maret/BPS-Statistics Indonesia, March National Socioeconomic Survey

Tabel 4.4.3
Table

Jumlah Penerima Bantuan (Kepala Keluarga) dan Anggaran Bantuan Sosial Pangan Menurut Kecamatan di Kabupaten Ponorogo 2022
Number of Aid Recipients (Head of Household) and food Social Assistance Budget by Subdistrict in Ponorogo Regency, 2022

Kecamatan Subdistrict	Jumlah Penerima Bantuan (Kepala Keluarga) Number of Beneficiaries (head of household)		Jumlah Anggaran (rupiah) Budget Amount (rupiahs)	
	Rencana Planning	Realisasi Realization	Rencana Planning	Realisasi Realization
(1)	(2)	(3)	(4)	(5)
1 Ngrayun	12 120	11 922	29 088 000 000	28 612 800 000
2 Slahung	6 871	6 731	16 490 400 000	16 154 400 000
3 Bungkal	4 277	4 205	10 264 800 000	10 092 000 000
4 Sambit	4 580	4 522	10 992 000 000	10 852 800 000
5 Sawoo	8 492	8 442	20 380 800 000	20 260 800 000
6 Sooko	2 871	2 823	6 890 400 000	6 775 200 000
7 Pudak	1 196	1 189	2 870 400 000	2 853 600 000
8 Pulung	5 833	5 742	13 999 200 000	13 780 800 000
9 Mlarak	3 701	3 674	8 882 400 000	8 817 600 000
10 Siman	3 031	2 969	7 274 400 000	7 125 600 000
11 Jetis	3 483	3 437	8 359 200 000	8 248 800 000
12 Balong	4 994	4 895	11 985 600 000	11 748 000 000
13 Kauman	5 074	4 997	12 177 600 000	11 992 800 000
14 Jambon	5 502	5 403	13 204 800 000	12 967 200 000
15 Badegan	4 281	4 242	10 274 400 000	10 180 800 000
16 Sampung	3 342	3 295	8 020 800 000	7 908 000 000
17 Sukorejo	4 149	4 097	9 957 600 000	9 832 800 000
18 Ponorogo	3 140	3 069	7 536 000 000	7 365 600 000
19 Babadan	2 713	2 649	6 511 200 000	6 357 600 000
20 Jenangan	3 628	3 554	8 707 200 000	8 529 600 000
21 Ngebel	2 123	2 097	5 095 200 000	5 032 800 000
Ponorogo	95 401	93 954	228 962 400 000	225 489 600 000

Catatan/Note:
Sumber/Source:

...
Dinas Sosial, Pemberdayaan Perempuan dan Perlindungan Anak/Social, Women's Empowerment and Child Protection Service

**PETERNAKAN, KEHUTANAN,
PETERNAKAN, DAN PERIKANAN**

*Agriculture, Forestry, Livestock, and
Fishery*



@bpsponorogo



Bps Kabupaten Ponorogo




ponorogokab.bps.go.id



0811-3502-989


“
Kabupaten Ponorogo
”



Pudak adalah kecamatan dengan jumlah sapi perah terbanyak mencapai 6.247 ekor di tahun 2022



Sawoo adalah kecamatan dengan jumlah terbanyak mencapai 82.110 ekor di tahun 2022



**BADAN PUSAT STATISTIK
KABUPATEN PONOROGO**

PENJELASAN TEKNIS

1. Lahan sawah adalah lahan pertanian yang berpetak-petak dan dibatasi oleh pematang (galangan), saluran untuk menahan/ menyalurkan air, yang biasanya ditanami padi sawah tanpa memandang dari mana diperoleh atau status lahan tersebut. Lahan yang dimaksud termasuk lahan yang terdaftar di Pajak Bumi Bangunan, luran Pembangunan Daerah, lahan bengkok, lahan serobotan, lahan rawa yang ditanami padi dan lahan bekas tanaman tahunan yang telah dijadikan sawah, baik yang ditanami padi, palawija atau tanaman semusim lainnya.
2. Tegall/Kebun adalah lahan pertanian bukan sawah (lahan kering) yang ditanami tanaman semusim atau tahunan dan terpisah dengan halaman sekitar rumah serta penggunaannya tidak berpindah pindah.
3. Ladang/Huma adalah lahan pertanian bukan sawah (lahan kering) yang biasanya ditanami tanaman semusim dan penggunaannya hanya semusim atau dua musim, kemudian akan ditinggalkan bila sudah tidak subur lagi (berpindah-pindah). Kemungkinan lahan ini beberapa tahun kemudian akan dikerjakan kembali jika sudah subur.

TECHNICAL NOTES

1. *Wetland is agricultural land that separated by small dykes to resist water, where the main crop is usually wetland paddy without considering where it is got from or the status of the land. It includes the land that is registered at land income tax office, regional development contribution, 'bengkok' land, illegal ownership, swamps for rice cultivation, and annual crop land mark that has been used as rice field, which are both planted with paddy, secondary crops or the other seasonal crops.*
2. *Dry field/Garden is an dryland (unirrigated land) which is planted with seasonal or annual crops and separately from the yard around the house without shifting*
3. *Unirrigated agricultural field / Shifting cultivation land is dryland (unirrigated land) that usually is cultivated for seasonal crops and utilized only for one or two seasons, then it will be left when it is not fertile (shifting). Maybe, this land will be used again in a few years if it has been fertile.*

- | | |
|---|---|
| <p>4. Lahan yang sementara tidak diusahakan adalah lahan yang biasanya diusahakan tetapi untuk sementara (lebih dari 1 (satu) tahun tetapi kurang dari atau sama dengan 2 (dua) tahun) tidak diusahakan, termasuk lahan sawah yang tidak diusahakan selama lebih dari 2 (dua) tahun.</p> | <p>4. <i>Temporarily unused land is land that is regularly used but temporarily (more than a year but less or equal than two years) is unused, it includes wetland that is not cultivated more than two years.</i></p> |
| <p>5. Data pokok tanaman pangan yang dikumpulkan adalah luas panen dan produktivitas (hasil per hektar). Produksi tanaman pangan merupakan hasil perkalian antara luas panen dengan produktivitas. Pengumpulan data luas panen dilakukan setiap bulan dengan pendekatan area kecamatan di seluruh wilayah Indonesia. Pengumpulan data produktivitas dilakukan melalui pengukuran langsung pada plot ubinan berukuran 2½ m x 2½ m. Pengumpulan data produktivitas dilakukan setiap subround (empat bulanan) pada waktu panen petani.</p> | <p>5. <i>The main food crops data collected consists of harvested area and productivity (yield per hectare). Food crops production is generated by harvested area multiplied by productivity. The harvested area data is collected every month using Subdistrict area approach in all Subdistrict in Indonesia. The productivity data collection is conducted by a direct measurement in 2½m x 2½m crop cutting plot. The productivity measurement is conducted in every subround (four monthly) at the time when farmers are harvesting their crops.</i></p> |
| <p>6. Data produksi padi dan palawija yang disajikan adalah dalam kualitas: gabah kering giling (padi), pipilan kering (jagung), biji kering (kedelai dan kacang tanah), dan umbi basah (ubi kayu dan ubi jalar).</p> | <p>6. <i>Production of paddy and secondary crops data are presented in the form of: dry unhusked rice (paddy), dry loose maize (maize), dry shells crops (soybeans and peanuts), and fresh roots (cassava and sweet potatoes).</i></p> |
| <p>7. Tanaman sayuran dan buah-buahan semusim
a. Tanaman sayuran</p> | <p>7. <i>Seasonal vegetable and fruit plants</i>
a. <i>Seasonal vegetable plants are plants which are the sources</i></p> |

semusim adalah tanaman sumber vitamin, garam mineral dan lain-lain yang dikonsumsi dari bagian tanaman yang berupa daun, bunga, buah, dan umbinya, yang berumur kurang dari satu tahun.

b. Tanaman buah-buahan semusim adalah tanaman sumber vitamin, garam mineral, dan lain-lain yang dikonsumsi dari bagian tanaman yang berupa buah, berumur kurang dari satu tahun, tidak berbentuk pohon/rumpun tetapi menjalar dan berbatang lunak.

8. Tanaman buah-buahan dan sayuran tahunan

a. Tanaman buah-buahan tahunan adalah tanaman sumber vitamin, garam mineral, dan lain-lain yang dikonsumsi dari bagian tanaman yang berupa buah dan merupakan tanaman tahunan.

b. Tanaman sayuran tahunan adalah tanaman sumber vitamin, garam mineral, dan lain-lain yang dikonsumsi dari bagian tanaman yang berupa daun dan atau buah yang berumur lebih dari satu tahun.

9. Tanaman biofarmaka adalah

of vitamin, mineral salt, etc, consumed from the part of the plant in the form of leaf, flower, fruit, and root with the age of less than one year.

b. Seasonal fruit plants are plants which are the sources of vitamin, mineral salt, etc, consumed from the part of the plant in the form of fruits. These plants are creeps with the age of less than one year.

8. *Annual fruit and vegetable plants*

a. Annual fruit plants are plants which are the sources of vitamin, contained mineral salt, etc, consumed from the part of plant in the form of fruit and more than one year of age.

b. Annual vegetable plants are plants which are the sources of vitamin, contained mineral salt, etc, consumed from the part of the plant in the form of vegetable and more than one year of age.

9. *Medicinal plants are plants*

tanaman yang bermanfaat untuk obat-obatan, kosmetik, dan kesehatan yang dikonsumsi atau digunakan dari bagian-bagian tanaman seperti daun, batang, buah, umbi (rimpang) ataupun akar.

which are useful for medicine. It is consumed from part of the plant such as leaf, flower, fruit, tuber, and root.

10. Tanaman hias adalah tanaman yang mempunyai nilai keindahan baik bentuk, warna daun, tajuk maupun bunganya, sering digunakan untuk penghias pekarangan dan lain sebagainya.

10. *Ornamental plants are plants which have a beauty value, either in shape, colour of leaf or crown of flower, and they are often used as a yard decorator.*

11. Luas panen tanaman hortikultura adalah luas tanaman sayuran, buah-buahan, biofarmaka, dan tanaman hias yang diambil hasilnya/dipanen pada periode pelaporan.

11. *Harvested area of horticulture is area which vegetable, fruit, medicinal and ornamental plant of crop harvested during the period of report.*

12. Luas panen untuk tanaman sayuran adalah luas tanaman yang dipanen sekaligus/habis/dibongkar dan luas tanaman yang dipanen berkali-kali (lebih dari satu kali)/belum habis.

12. *Harvested area of vegetables is area of entirely plant harvested/demolished and plant harvested several times/undemolished.*

a. Tanaman yang dipanen sekaligus/ habis/dibongkar adalah tanaman yang sehabis panen langsung dibongkar/dicabut, terdiri dari bawang merah, bawang putih, bawang daun, kentang, kol/kubis, kembang kol, petsai/sawi, wortel, lobak, dan kacang merah.

a. *Entirely plants harvested/demolished are plants usually harvested once and demolished to be substituted by other plants, consisting of: shallots, garlic, leeks, potato, cabbage, cauli flower, mustard green, carrots, chinese radish, and red kidney beans.*

- b. Tanaman yang dipanen berkali-kali (lebih dari satu kali)/belum habis adalah tanaman yang pemanenannya lebih dari satu kali dan biasanya dibongkar apabila panen terakhir sudah tidak memadai lagi, terdiri dari: kacang panjang, cabe besar, cabe rawit, jamur, tomat, terung, buncis, ketimun, labu siam, kangkung, bayam, melon, semangka, dan blewah.
- b. *Plants harvested several times/ undemolished are plants usually harvested more than once and demolished in the case that the last harvest was economically not profitable. They consist of : yard long beans, chili, small chili, mushroom, tomatoes, egg plant, frech beans, cucumber, pumpkin/chajota, swamp cabbage, spinach, melon, watermelon, and blewah .*
13. Produksi hortikultura adalah hasil menurut bentuk produk dari setiap tanaman sayuran, buah-buahan, biofarmaka dan tanaman hias yang diambil berdasarkan luas yang dipanen/tanaman yang menghasilkan pada bulan/triwulan laporan.
13. *Horticulture production is the standard production quantity form of vegetable, fruit, medicinal and ornamental plant based on harvested area/the number of production plants reported monthly/quarterly.*
14. Penghitungan luas tanaman perkebunan besar adalah pada keadaan akhir tahun dan tidak termasuk yang luasnya kurang dari 5 hektar.
14. *Planted areas of estates refer to condition at the end of the year, and exclude areas less than 5 hectares.*
15. Bentuk produksi perkebunan adalah; karet kering (karet), daun kering (teh dan tembakau), biji kering (kopi dan coklat), kulit kering (kayu manis dan kina), serat kering (rami), bunga kering (cengkeh), refined sugar (tebu dari perkebunan besar), gula mangkok (tebu dari perkebunan rakyat), ekivalen kopra (kopra),
15. *Production of estates crops are follows: dry rubber (rubber); dry leaves (tea and tobacco); dry beans (cofee and cocoa); dry bark (cassiavera and cinchona); dry fibre (rosella); dry flowers/buds (cloves); refined sugar (sugar cane from estate); cup sugar (sugar cane from smallholders); copra (copra); seeds and buds (nutmeg); and leaf oil*

biji dan bunga (pala) serta minyak (citronella).
daun (sereh).

<https://ponorogokab.bps.go.id>

ULASAN

DESCRIPTION

Luas panen untuk tanaman cabai di kabupaten Ponorogo tahun 2022 seluas 478 hektar dengan produksi cabai mencapai 21.097 ton.

the harvested area of chilli plant in Ponorogo regency 2022 are 478 hectares, the production are 21,097 tons.

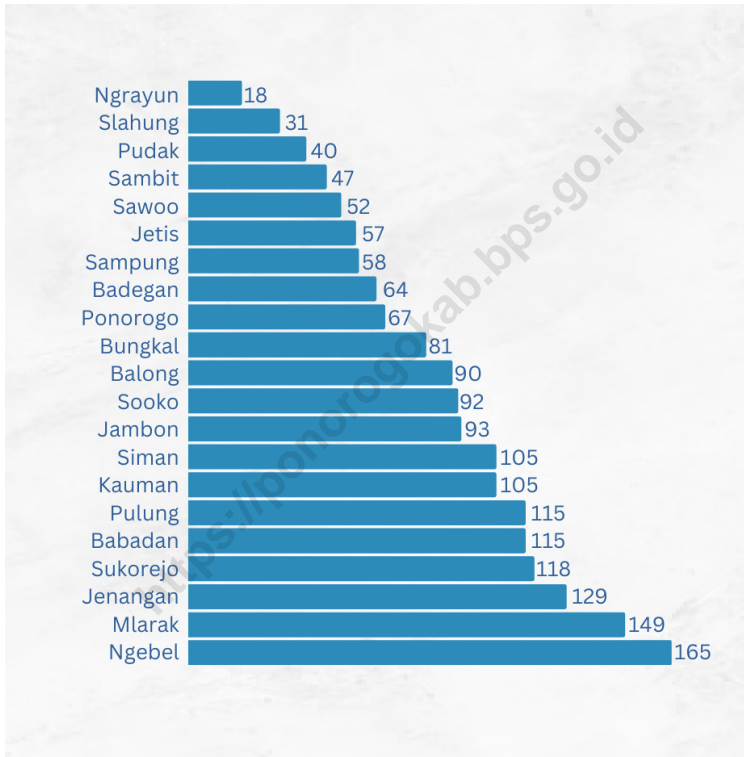
Produksi Kelapa kabupaten Ponorogo tahun 2022 mencapai 5.086 ton. Sementara produksi kopi sebanyak 655,43 ton.

Coconut production in Ponorogo Regency reached 5,086 tons at 2022. While production coffe as much as 655,42 tons.

<https://ponorogokab.bps.go.id>

Gambar 5.1
Figures

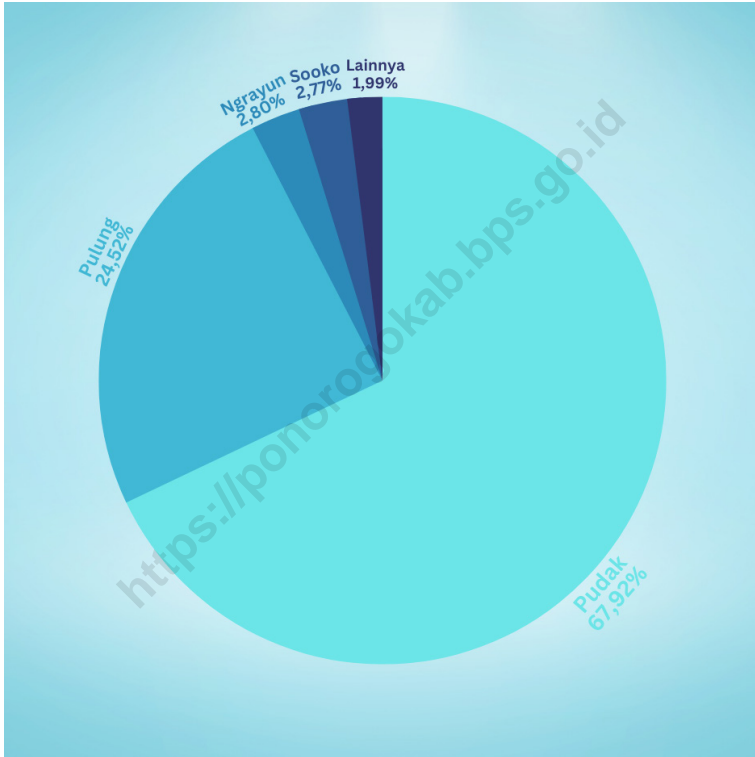
Jumlah Rumah Tangga Perikanan Kolum di Kabupaten Ponorogo Menurut Kecamatan, 2022
Number of Pond Fishery Households by SubDistrict in Ponorogo Regency, 2022



Sumber/Source : BPS, Statistik Pertanian Hortikultura SPH-SBS/BPS-Statistics Indonesia, Agricultural Statistic for Horticulture SPH-SBS

Gambar 5.2
Figures

Persentase Populasi Sapi Perah Menurut Kecamatan di Kabupaten Ponorogo(%), 2022
Percentage of Dairy Cows Population by SubDistrict in Ponorogo Regency (%), 2022



Sumber/Source : BPS, Statistik Pertanian Hortikultura SPH-TBF/BPS-Statistics Indonesia, Agricultural Statistic for Horticulture SPH-TBF

**5.1 HORTIKULTURA
HORTICULTURE**

Tabel 5.1.1 Luas Panen Tanaman Sayuran Menurut Kecamatan dan Jenis Tanaman di Kabupaten Ponorogo (ha), 2021 dan 2022
Harvested Area of Vegetables by Subdistrict and Kind of Plant in Ponorogo Regency (ha), 2021 and 2022

Kecamatan Subdistrict	Bawang Merah/Shallot		Cabai/Chili	
	2021	2022	2021	2022
(1)	(2)	(3)	(4)	(5)
1 Ngrayun	-	-	-	-
2 Slahung	-	-	-	-
3 Bungkal	86	80	26	6
4 Sambit	32	13	11	-
5 Sawoo	44	29	142	124
6 Sooko	9	5	7	7
7 Puduk	19	17	-	-
8 Pulung	55	23	57	3
9 Mlarak	71	43	108	81
10 Siman	11	21	162	93
11 Jetis	7	7	6	-
12 Balong	-	1	2	3
13 Kauman	10	6	-	-
14 Jambon	-	-	199	96
15 Badegan	-	-	-	-
16 Sampung	9	-	3	9
17 Sukorejo	26	13	1	-
18 Ponorogo	32	33	-	3
19 Babadan	38	36	41	29
20 Jenangan	10	10	15	16
21 Ngebel	6	8	24	8
Kabupaten Ponorogo	465	345	804	478

Lanjutan Tabel/Continued Table 5.1.1

Kecamatan Subdistrict	Kentang/Potato		Kubis/Cabbage	
	2021	2022	2021	2022
(1)	(6)	(7)	(8)	(9)
1 Ngrayun	-	-	-	-
2 Slahung	-	-	-	-
3 Bungkal	-	-	-	-
4 Sambit	-	-	-	-
5 Sawoo	-	-	-	-
6 Sooko	-	-	-	-
7 Pudak	-	-	159	194
8 Pulung	-	-	-	-
9 Mlarak	-	-	-	-
10 Siman	-	-	-	-
11 Jetis	-	-	-	-
12 Balong	-	-	-	-
13 Kauman	-	-	-	-
14 Jambon	-	-	-	-
15 Badegan	-	-	-	-
16 Sampung	-	-	-	-
17 Sukorejo	-	-	-	-
18 Ponorogo	-	-	-	-
19 Babadan	-	-	-	-
20 Jenangan	-	-	-	-
21 Ngebel	-	-	-	-
Kabupaten Ponorogo	-	-	159	194

Lanjutan Tabel/Continued Table 5.1.1

Kecamatan Subdistrict	Petsai Chinese Cabbage		Tomat/Tomato		Wortel/Carrot	
	2021	2022	2021	2022	2021	2022
(1)	(10)	(11)	(12)	(13)	(14)	(15)
1 Ngrayun	-	-	-	-	-	-
2 Slahung	-	-	-	-	-	-
3 Bungkal	2	-	9	4	-	-
4 Sambit	-	-	-	-	-	-
5 Sawoo	-	-	5	40	-	-
6 Sooko	-	-	-	-	-	-
7 Pudak	101	117	-	-	302	263
8 Pulung	14	-	13	10	-	-
9 Mlarak	-	-	16	6	-	-
10 Siman	-	-	-	-	-	-
11 Jetis	-	-	-	-	-	-
12 Balong	-	-	3	2	-	-
13 Kauman	-	-	-	-	-	-
14 Jambon	-	-	-	-	-	-
15 Badegan	-	-	-	-	-	-
16 Sampung	-	-	-	5	-	-
17 Sukorejo	-	-	-	-	-	-
18 Ponorogo	-	-	-	-	-	-
19 Babadan	-	-	-	-	-	-
20 Jenangan	-	-	9	6	-	-
21 Ngebel	1	-	4	-	-	-
Kabupaten Ponorogo	118	117	59	73	302	263

Catatan/Note:

...

Sumber/Source:

BPS, Statistik Pertanian Hortikultura SPH-SBS/BPS-Statistics Indonesia, Agricultural Statistic for Horticulture SPH-SBS

Tabel
Table 5.1.2

Produksi Tanaman Sayuran Menurut Kecamatan dan Jenis Tanaman di Kabupaten Ponorogo (kw), 2021 dan 2022
Production of Vegetables by Subdistrict and Kind of Plant in Ponorogo Regency(qui), 2021 dan 2022

Kecamatan Subdistrict	Bawang Merah/Shallot		Cabai/Chili	
	2021	2022	2021	2022
(1)	(2)	(3)	(4)	(5)
1 Ngrayun	-	-	-	-
2 Slahung	-	-	-	-
3 Bungkal	7 279	6 402	1 314	232
4 Sambit	2 387	1 040	500	-
5 Sawoo	3 387	2 535	10 178	5 399
6 Sooko	758	400	987	258
7 Puduk	1 787	1 745	-	-
8 Pulung	4 424	1 860	2 892	347
9 Mlarak	5 578	3 633	4 300	1 980
10 Siman	870	1 699	8 380	3 240
11 Jetis	585	559	196	-
12 Balong	-	81	133	110
13 Kauman	842	490	-	-
14 Jambon	-	-	8 213	6 123
15 Badegan	-	-	-	-
16 Sampung	802	-	54	318
17 Sukorejo	2 089	1 038	34	-
18 Ponorogo	2 644	2 706	-	196
19 Babadan	3 148	2 722	2 045	1 876
20 Jenangan	786	824	978	733
21 Ngebel	575	645	2 214	285
Kabupaten Ponorogo	37 941	28 379	42 418	21 097

Lanjutan Tabel/Continued Table 5.1.2

Kecamatan Subdistrict	Kentang/Potato		Kubis/Cabbage	
	2021	2022	2021	2022
(1)	(6)	(7)	(8)	(9)
1 Ngrayun	-	-	-	-
2 Slahung	-	-	-	-
3 Bungkal	-	-	-	-
4 Sambit	-	-	-	-
5 Sawoo	-	-	-	-
6 Sooko	-	-	-	-
7 Puduk	-	-	17 048	35 865
8 Pulung	-	-	-	-
9 Mlarak	-	-	-	-
10 Siman	-	-	-	-
11 Jetis	-	-	-	-
12 Balong	-	-	-	-
13 Kauman	-	-	-	-
14 Jambon	-	-	-	-
15 Badegan	-	-	-	-
16 Sampung	-	-	-	-
17 Sukorejo	-	-	-	-
18 Ponorogo	-	-	-	-
19 Babadan	-	-	-	-
20 Jenangan	-	-	-	-
21 Ngebel	-	-	-	-
Kabupaten Ponorogo	-	-	17 048	35 865

Lanjutan Tabel/Continued Table 5.1.2

Kecamatan Subdistrict	Petai Chinese Cabbage		Tomat/Tomato		Wortel/Carrot	
	2021	2022	2021	2022	2021	2022
(1)	(10)	(11)	(12)	(13)	(14)	(15)
1 Ngrayun	-	-	-	-	-	-
2 Slahung	-	-	-	-	-	-
3 Bungkal	156	-	287	168	-	-
4 Sambit	-	-	-	-	-	-
5 Sawoo	-	-	277	1 269	-	-
6 Sooko	-	-	-	-	-	-
7 Pudak	11 954	8 919	-	-	44 004	75 606
8 Pulung	2 181	-	478	324	-	-
9 Mlarak	-	-	468	150	-	-
10 Siman	-	-	-	-	-	-
11 Jetis	-	-	-	-	-	-
12 Balong	-	-	182	120	-	-
13 Kauman	-	-	-	-	-	-
14 Jambon	-	-	-	-	-	-
15 Badegan	-	-	-	-	-	-
16 Sampung	-	-	-	170	-	-
17 Sukorejo	-	-	-	-	-	-
18 Ponorogo	-	-	-	-	-	-
19 Babadan	-	-	-	-	-	-
20 Jenangan	-	-	235	300	-	-
21 Ngebel	1,5	-	214	-	-	-
Kabupaten Ponorogo	14 292,5	8 919	2 141	2 501	44 004	75 606

Catatan/Note:

...

Sumber/Source:

BPS, Statistik Pertanian Hortikultura SPH-SBS/BPS-Statistics Indonesia, Agricultural Statistic for Horticulture SPH-SBS

Tabel
Table 5.1.3

Luas Panen Tanaman Sayuran dan Buah-buahan Semusim Menurut Jenis Tanaman di Kabupaten Ponorogo (ha), 2019–2022
Harvested Area of Seasonal Vegetables and Fruits by Kind of Plant in Ponorogo Regency (ha), 2019–2022

Jenis Tanaman Kind of Plants	2019	2020	2021	2022
(1)	(2)	(3)	(4)	(5)
Bawang Daun/ Scallion	471	365	260	284
Bawang Merah/ Shallots	201	281	465	345
Bayam/ Spinach	14	33	3	8
Buncis/ string bean	59	42	40	4
Cabai Besar/ Chili/Big chili	78	88	101	
Cabai Rawit/ Chili/Cayenne Pepper	609	467	791	478
Kacang Panjang/ Long Beans	30	74	53	23
Kangkung/ Water Spinach	11	23	20	7
Kentang/ Potato	-	-	-	-
Ketimun/ Cucumber	25	25	35	24
Kubis/ Cabbage	263	120	159	194
Labu Siam/ Chayote	12	21	6	-
Melon/ Melon	256	262	223	134
Petsai/Sawi/ Chinese Cabbage/ mustard green	240	149	118	117
Semangka/ Watermelon	2	2	35	2
Terung/ Eggplant	86	67	44	43
Tomat/ Tomato	56	54	59	73
Wortel/ Carrot	368	295	302	263

Catatan/Note:

...

Sumber/Source:

BPS, Statistik Pertanian Hortikultura SPH-SBS/BPS-Statistics Indonesia, Agricultural Statistic for Horticulture SPH-SBS

Tabel
Table 5.1.4

Produksi Tanaman Sayuran dan Buah-buahan Semusim Menurut Jenis Tanaman di Kabupaten Ponorogo (kw), 2019–2022
Production of Seasonal Vegetables and Fruits by Kind of Plant in Ponorogo Regency (kui), 2019–2022

Jenis Tanaman Kind of Plants	2019	2020	2021	2022
(1)	(2)	(3)	(4)	(5)
Bawang Daun/ Scallion	46 841	44 487	42 749	60 635
Bawang Merah/ Shallots	18 161	24 095	37 941	28 379
Bawang Putih/ Garlic	...	37	-	95
Bayam/ Spinach	557	1 037	66	105
Blewah/ Blewah
Buncis/ string bean	5 221	1 292	4 794	149
Cabai Besar/ Chili/Big chili	3 518	3 439	6 038	...
Cabai Rawit/ Chili/Cayenne Pepper	26 443	20 335	35 539	21 097
Jamur/ Mushrooms
Kacang Merah/ Red Beans
Kacang Panjang/ Long Beans	1 183	2 581	1 489	763
Kangkung/ Water Spinach	737	770	408	211
Kembang Kol/ Cauliflower	...	12	-	-
Kentang/ Potato	-	-	-	-
Ketimun/ Cucumber	1 832	1 076	1 547	929
Kubis/ Cabbage	38 247	12 687	17 048	35 865
Labu Siam/ Chayote	679	649	128	-
Lobak/ Radish
Melon/ Melon	75 499	73 530	63 310	36 826
Paprika/ Bell Pepper	...	-	-	-
Petsai/Sawi/ Chinese Cabbage/mustard green	33 458	18 958	14 292	8 919
Semangka/ Watermelon	505	605	7 210	575
Stroberi/ Strawberry	...	62	9	24
Terung/ Eggplant	3 961	2 975	1 165	1 359
Tomat/ Tomato	2 898	2 194	2 141	2 501
Wortel/ Carrot	63 551	50 628	44 004	75 606

Catatan/Note:

...

Sumber/Sources:

BPS, Statistik Pertanian Hortikultura SPH-SBS/BPS-Statistics Indonesia, Agricultural Statistic for Horticulture SPH-SBS

Tabel
Table 5.1.5

Luas Panen Tanaman Biofarmaka Menurut Kecamatan dan Jenis Tanaman di Kabupaten Ponorogo (m²),2021-2022
Harvested Area of Medicinal Plants by Subdistrict and Kind of Plant in Ponorogo Regency (m²), 2021-2022

Kecamatan Subdistrict	Jahe/Ginger		Laos/Lengkuas/Galanga	
	2021	2022	2021	2022
(1)	(2)	(3)	(4)	(5)
1 Ngrayun	105 432	206 322	111 242	103 782
2 Slahung	50 000	45 000	10 000	9 000
3 Bungkal	20 000	100 000	-	3 200
4 Sambit	-	135 000	60 000	60 000
5 Sawoo	61 221	60 350	-	22 500
6 Sooko	880 000	880 000	300 000	300 000
7 Pudak	-	60 000	-	-
8 Pulung	270 000	380 000	110 000	725 000
9 Mlarak	850	1 396	-	7
10 Siman	-	-	-	-
11 Jetis	500	-	350	-
12 Balong	-	-	-	-
13 Kauman	400	1 100	500	500
14 Jambon	670	68	550	570
15 Badegan	-	-	-	-
16 Sampung	-	-	-	-
17 Sukorejo	-	-	-	-
18 Ponorogo	-	-	-	-
19 Babadan	-	-	-	-
20 Jenangan	12 601	4 099	3 930	1 519
21 Ngebel	356 153	390 040	26 100	4 200
Kabupaten Ponorogo	1 757 827	2 263 375	622 672	1 230 278

Lanjutan Tabel/*Continued Table* 5.1.5

Kecamatan Subdistrict	Kencur/ <i>East Indian Galangal</i>		Kunyit/ <i>Turmeric</i>	
	2021	2022	2021	2022
(1)	(6)	(7)	(8)	(9)
1 Ngrayun	6 451	6 892	167 558	241 457
2 Slahung	-	-	460 000	490 000
3 Bungkal	1 000	3 900	15 000	18 000
4 Sambit	-	15 000	215 000	565 000
5 Sawoo	8 060	7 060	79 133	72 640
6 Sooko	160 000	160 000	650 000	650 000
7 Pudak	-	-	-	-
8 Pulung	-	-	690 000	690 000
9 Mlarak	2 100	705	19 600	5 021
10 Siman	-	-	-	-
11 Jetis	-	-	300	-
12 Balong	-	-	29 400	29 400
13 Kauman	250	150	200	400
14 Jambon	425	172	5 670	24 000
15 Badegan	-	-	-	-
16 Sampung	-	-	36 000	-
17 Sukorejo	-	-	-	-
18 Ponorogo	-	-	-	-
19 Babadan	-	-	-	-
20 Jenangan	5 860	1 073	71 353	55 793
21 Ngebel	408	17 808	280 330	77 755
Kabupaten Ponorogo	184 554	212 760	2 719 544	2 919 466

Catatan/*Note:*

Sumber/*Source:*

...
BPS, Statistik Pertanian Hortikultura SPH-TBF/BPS-Statistics Indonesia, Agricultural Statistic for Horticulture SPH-TBF

Tabel
Table 5.1.6

Produksi Tanaman Biofarmaka Menurut Kecamatan dan Jenis Tanaman di Kabupaten Ponorogo(kg), 2021-2022
Production of Medicinal Plants by Subdistrict and Kind of Plant in Ponorogo Regency (kg), 2021-2022

Kecamatan Subdistrict (1)	Jahe/Ginger		Laos/Lengkuas/Galanga	
	2021 (2)	2022 (3)	2021 (4)	2022 (5)
1 Ngrayun	1 207 500	226 954	98 117	85 101
2 Slahung	45 000	40 000	4 350	45 000
3 Bungkal	17 300	70 000	-	1 191
4 Sambit	-	130 000	48 000	49 500
5 Sawoo	48 000	48 795	-	18 334
6 Sooko	704 000	616 000	135 000	210 000
7 Pudak	-	125 000	-	-
8 Pulung	210 000	320 000	45 000	635 000
9 Mlarak	450	1 128	-	813
10 Siman	-	-	-	-
11 Jetis	350	-	196	-
12 Balong	-	-	-	-
13 Kauman	260	700	200	230
14 Jambon	950	50	579	436
15 Badegan	-	-	-	-
16 Sampung	-	-	-	-
17 Sukorejo	-	-	-	-
18 Ponorogo	-	-	-	-
19 Babadan	-	-	-	-
20 Jenangan	13 130	6 428	3 691	1 183
21 Ngebel	478 822	451 546	9 396	3 480
Kabupaten Ponorogo	2 725 762	2 036 601	344 529	1 050 268

Lanjutan Tabel/Continued Table 5.1.6

Kecamatan Subdistrict	Kencur/East Indian Galangal		Kunyit/Turmeric	
	2021	2022	2021	2022
(1)	(6)	(7)	(8)	(9)
1 Ngrayun	3 321	3 446	175 350	253 529
2 Slahung	-	-	232 300	260 000
3 Bungkal	340	1 380	6 450	14 000
4 Sambit	-	6 500	130 000	330 000
5 Sawoo	3 200	3 570	40 000	64 306
6 Sooko	54 400	85 650	325 000	347 500
7 Pudak	-	-	-	-
8 Pulung	-	-	320 000	400 000
9 Mlarak	1 000	525	10 000	2 865
10 Siman	-	-	-	-
11 Jetis	-	-	167	-
12 Balong	-	-	55 248	13 550
13 Kauman	150	51	100	250
14 Jambon	389	112	3 669	19 860
15 Badegan	-	-	-	-
16 Sampung	-	-	252 000	-
17 Sukorejo	-	-	-	-
18 Ponorogo	-	-	-	-
19 Babadan	-	-	-	-
20 Jenangan	3 018	882	93 182	88 614
21 Ngebel	3 984	9 044	353 243	72 388
Kabupaten Ponorogo	69 802	111 160	1 996 709	1 866 862

Catatan/Note:

...

Sumber/Source:

BPS, Statistik Pertanian Hortikultura SPH-TBF/BPS-Statistics Indonesia, Agricultural Statistic for Horticulture SPH-TBF

Tabel
Table 5.1.7

Luas Panen Tanaman Biofarmaka Menurut Jenis Tanaman di Kabupaten Ponorogo(m²), 2019–2022
Harvested Area of Medicinal Plants by Kind of Plant in Ponorogo Regency(m²), 2019–2022

Jenis Tanaman Kind of Plants	2019	2020	2021	2022
(1)	(2)	(3)	(4)	(5)
Dlingo/Dringo/ Calamus	-
Jahe/ Ginger	3 767 381	2 844 787	1 757 827	2 263 375
Kapulaga/ Java Cardamom	124 300	137 300	54 804	225 540
Keji Beling/ Verbenaceae	-	-
Kencur/ East Indian Galangal	507 574	296 416	184 554	212 760
Kunyit/ Turmeric	3 260 040	2 746 725	2 719 544	2 919 466
Laos/Lengkuas/ Galanga	500 442	400 017	622 672	1 230 278
Lempuyang/ Zingiber Aromaticum	217 850	174 412	91 105	92 555
Lidah Buaya/ Aloevera	-	-	-	-
Mahkota Dewa/ Phaleria Macrocarpa	...	1 000	400	500
Mengkudu/Pace/ Indian Mulberry	...	32 540	23 023	21 785
Sambiloto/ King of Bitter	-	-	-	-
Temuireng/ Black Turmeric	249 380	216 288	412 531	355 967
Temukunci/ Chinese Keys	564 102	622 072	222 662	133 868
Temulawak/ Java Turmeric	...	597 531	536 656	361 748
Jeruk Nipis/ Lime	-	124
Serai/ Lemongrass	180	8 575

Catatan/Note:

Sumber/Source: BPS, Statistik Pertanian Hortikultura SPH-TBF/BPS-Statistics Indonesia, Agricultural Statistic for Horticulture SPH-TBF

Tabel
Table 5.1.8

Produksi Tanaman Biofarmaka Menurut Jenis Tanaman di Kabupaten Ponorogo (kg), 2019–2022
Production of Medicinal Plants by Kind of Plant in Ponorogo Regency (kg), 2019–2022

Jenis Tanaman Kind of Plants	2019	2020	2021	2022
(1)	(2)	(3)	(4)	(5)
Dlingo/Dringo/ Calamus	-
Jahe/ Ginger	3 114 616	2 811 560	2 725 762	2 036 601
Kapulaga/ Java Cardamom	120 131	43 480	28 919	107 632
Keji Beling/ Verbenaceae	-	-
Kencur/ East Indian Galangal	459 072	157 360	69 802	111 160
Kunyit/ Turmeric	2 625 930	1 948 481	1 996 709	1 866 862
Laos/Lengkuas/ Galanga	395 780	334 948	344 529	1 050 268
Lempuyang/ Zingiber Aromaticum	305 515	117 356	59 098	67 273
Lidah Buaya/ Aloevera	-	-	-	-
Mahkota Dewa/ Phaleria Macrocarpa	...	26 170	4 960	6 000
Mengkudu/Pace/ Indian Mulberry	...	123 137	124 351	77 910
Sambiloto/ King of Bitter	-	-	-	-
Temuireng/ Black Turmeric	283 193	126 887	244 823	227 215
Temukunci/ Chinese Keys	1 014 260	474 834	284 197	76 196
Temulawak/ Java Turmeric	639 738	411 997	375 202	293 698
Jeruk Nipis/ Lime	-	1 681
Serai / Lemongrass	700	46 155

Catatan/Note:

...

Sumber/Source: BPS, Statistik Pertanian Hortikultura SPH-TBF/BPS-Statistics Indonesia, Agricultural Statistic for Horticulture SPH-TBF

Tabel
Table 5.1.9

Produksi Buah-buahan Menurut Kecamatan dan Jenis Tanaman di Kabupaten Ponorogo (kw), 2021-2022
Production of Fruits by Subdistrict and Kind of Plant in Ponorogo Regency (kui), 2021-2022

Kecamatan Subdistrict (1)	Mangga/Mango		Durian/Durian	
	2021 (2)	2022 (3)	2021 (4)	2022 (5)
1 Ngrayun	3 510	2 426	19 397	12 480
2 Slahung	57 650	32 905	3 049	2 040
3 Bungkal	75 743	24 715	-	-
4 Sambit	17 600	39 600	675	315
5 Sawoo	10 200	8 421	-	28
6 Sooko	12 450	32 022	7 082	8 167
7 Puduk	252	418	2 194	1 995
8 Pulung	7 658	5 429	70 322	36 313
9 Mlarak	4 350	33 150	-	-
10 Siman	5 376	4 896	-	-
11 Jetis	3 500	4 382	-	-
12 Balong	120 787	13 735	-	-
13 Kauman	33 711	42 169	-	-
14 Jambon	48 577	55 704	-	-
15 Badegan	27 791	22 881	-	-
16 Sampung	10 000	87 290	-	-
17 Sukorejo	9 970	17 981	-	-
18 Ponorogo	3 200	3 200	-	-
19 Babadan	-	19 138	-	-
20 Jenangan	172 735	102 054	4 129	6 303
21 Ngebel	-	-	71 162	104 844
Kabupaten Ponorogo	625 060	552 516	178 010	172 485

Lanjutan Tabel/*Continued Table* 5.1.9

Kecamatan Subdistrict	Jeruk Siam/Keprok/ Orange/ Tangerine		Pisang/Banana	
	2021	2022	2021	2022
(1)	(6)	(7)	(8)	(9)
1 Ngrayun	-	-	69 210	50 297
2 Slahung	7 816	16 028	12 402	25 867
3 Bungkal	97	82	14 703	17 335
4 Sambit	250	110	22 166	32 617
5 Sawoo	317	564	12 179	17 556
6 Sooko	78 667	9 055	17 491	17 659
7 Pudak	48 971	30 635	7 586	14 810
8 Pulung	16 680	8 556	67 409	36 040
9 Mlarak	2 971	2 390	22 621	40 537
10 Siman	-	-	5 045	4 873
11 Jetis	52	20	5 780	7 838
12 Balong	18 487	12 422	28 624	28 105
13 Kauman	-	-	50 800	54 626
14 Jambon	71 200	56 775	11 415	14 380
15 Badegan	4 125	6 806	32 308	58 095
16 Sampung	325	837	10 505	23 438
17 Sukorejo	-	157	5 084	8 513
18 Ponorogo	-	-	2 748	1 120
19 Babadan	-	-	13 504	13 478
20 Jenangan	10 494	10 816	14 602	10 731
21 Ngebel	5 761	15 550	92 142	103 330
Kabupaten Ponorogo	266 213	170 803	518 324	581 245

Lanjutan Tabel/*Continued Table* 5.1.9

Kecamatan Subdistrict	Pepaya/Papaya		Salak/Salacca	
	2021	2022	2021	2022
(1)	(10)	(11)	(12)	(13)
1 Ngrayun	803	2 045	2 246	2 364
2 Slahung	932	880	-	-
3 Bungkal	702	805	-	-
4 Sambit	1 420	1 862	-	17
5 Sawoo	2 081	2 356	-	-
6 Sooko	2 407	1 764	43	329
7 Puduk	1 599	2 223	-	-
8 Pulung	2 106	2 525	-	-
9 Mlarak	847	432	-	-
10 Siman	4 946	5 764	-	-
11 Jetis	602	534	-	-
12 Balong	1 152	287	-	-
13 Kauman	5 950	7 457	-	-
14 Jambon	2 458	3 780	-	-
15 Badegan	29 343	23 985	-	-
16 Sampung	527	353	-	-
17 Sukorejo	1 378	762	-	-
18 Ponorogo	3 325	2 511	-	-
19 Babadan	3 651	3 076	-	-
20 Jenangan	9 509	7 546	87	248
21 Ngebel	993	1 533	-	-
Kabupaten Ponorogo	76 731	72 480	2 376	2 958

Catatan/Note:
Sumber/Source:

...
BPS, Statistik Pertanian Hortikultura SPH-BST/BPS-Statistics Indonesia, Agricultural Statistic for Horticulture SPH-BST

Tabel
Table 5.1.10

Produksi Buah–Buahan dan Sayuran Tahunan Menurut Jenis Tanaman (kw) di Kabupaten Ponorogo, 2019–2022
Production of Annual Fruits and Vegetables by Kind of Plant in Ponorogo Regency (kui), 2019–2022

Jenis Tanaman Kind of Plants	2019	2020	2021	2022
(1)	(2)	(3)	(4)	(5)
Alpukat/ Avocado	34 187	63 364	46 683	84 452
Anggur/ Grape	-	-	20	-
Apel/ Apple	-	-	-	-
Belimbing/ Star Fruit	9 688	11 781	12 802	13 087
Duku/Langsat/Kokosan/ Duku	1 136	1 103	940	973
Durian/ Durian	186 724	138 334	178 010	172 485
Jambu Air/ Water Apple	4 584	17 854	8 397	10 466
Jambu Biji/ Guava	12 409	15 299	12 348	12 972
Jengkol/ Jengkol	-	-	-	-
Jeruk Besar/ Pomelo	242	513	432	384
Jeruk Siam/Keprok/ Orange/ Tangerine	355 353	216 341	266 213	170 803
Mangga/ Mango	582 415	361 430	625 060	552 516
Manggis/ Mangosteen	39 416	78 766	85 081	60 972
Markisa/Konyal/ Passion fruit
Melinjo/ Gnetum/Melindo	12 755	19 131	20 589	20 783
Nangka/Cempedak/ Jackfruit	70 953	77 252	64 484	122 105
Nenas/ Pineapple	-	-	-	-
Pepaya/ Papaya	91 529	81 409	76 731	72 480
Petai/ Twisted Cluster Bean	49 737	91 322	116 725	104 557
Pisang/ Banana	503 861	580 861	518 324	581 245
Rambutan/ Rambutan	18 172	21 201	28 593	29 728
Salak/ Snakefruit	5 437	3 028	2 376	2 958
Sawo/ Sapodilla/Sawo	4 209	6 470	6 073	7 118
Sirsak/ Soursop	2 078	4 481	4 157	3 347
Sukun/ Breadfruit	105	201	264	294

Catatan/Note:

...

Sumber/Source:

BPS, Statistik Pertanian Hortikultura SPH-BST/SPS-Statistics Indonesia, Agricultural Statistic for Horticulture SPH-BST

**5.2 PERKEBUNAN
ESTATE CROPS**

Tabel 5.2.1 Luas Areal Tanaman Perkebunan Menurut Kecamatan dan Jenis Tanaman di Kabupaten Ponorogo (ha), 2021-2022
Planted Area of Estate Crops by Subdistrict and Type of Crops in Ponorogo Regency (ha), 2021- 2022

Kecamatan Subdistrict	Kelapa Sawit/Oil Palm		Kelapa/Coconut	
	2021	2022	2021	2022
(1)	(2)	(3)	(4)	(5)
1 Ngrayun	-	-	172,43	140,00
2 Slahung	-	-	149,00	133,00
3 Bungkal	-	-	121,00	99,00
4 Sambit	-	-	107,00	87,00
5 Sawoo	-	-	281,00	178,00
6 Sooko	-	-	192,55	174,00
7 Pudak	-	-	38,30	38,30
8 Pulung	-	-	162,55	108,00
9 Mlarak	-	-	100,87	69,87
10 Siman	-	-	28,40	28,40
11 Jetis	-	-	23,53	23,53
12 Balong	-	-	104,00	84,00
13 Kauman	-	-	22,00	18,00
14 Jambon	-	-	46,18	46,18
15 Badegan	-	-	18,41	18,41
16 Sampung	-	-	70,91	70,91
17 Sukorejo	-	-	20,04	8,00
18 Ponorogo	-	-	5,75	3,75
19 Babadan	-	-	20,17	5,67
20 Jenangan	-	-	217,00	120,00
21 Ngebel	-	-	193,00	119,68
Kabupaten Ponorogo	-	-	2 095,08	1 573,70

Lanjutan Tabel/*Continued Table 5.2.1*

Kecamatan Subdistrict	Karet/Rubber		Kopi/Coffee	
	2021	2022	2021	2022
(1)	(6)	(7)	(8)	(9)
1 Ngrayun	-	-	281,43	284,1
2 Slahung	-	-	-	73
3 Bungkal	-	-	-	-
4 Sambit	-	-	-	-
5 Sawoo	-	-	14,61	14,43
6 Sooko	-	-	19,44	19,44
7 Puduk	-	-	73,52	72,81
8 Pulung	-	-	69,03	69,53
9 Mlarak	-	-	-	-
10 Siman	-	-	-	-
11 Jetis	-	-	-	-
12 Balong	-	-	-	-
13 Kauman	-	-	-	-
14 Jambon	-	-	-	-
15 Badegan	-	-	-	-
16 Sampung	-	-	-	-
17 Sukorejo	-	-	-	-
18 Ponorogo	-	-	-	-
19 Babadan	-	-	-	-
20 Jenangan	-	-	5,00	-
21 Ngebel	-	-	615,34	627
Kabupaten Ponorogo	-	-	1 078,37	1 165,31

Lanjutan Tabel/Continued Table 5.2.1

Kecamatan Subdistrict	Kakao/Cocoa		Tebu/Sugar cane	
	2021	2022	2021	2022
(1)	(10)	(11)	(12)	(13)
1 Ngrayun	377,97	353	6,25	-
2 Slahung	124,96	107	24,00	24
3 Bungkal	164,05	115	15,75	17,75
4 Sambit	15,70	18.39	5,50	-
5 Sawoo	96,52	92	-	-
6 Sooko	78,90	63	-	-
7 Puduk	53,58	48	-	-
8 Pulung	528,48	468	5,50	7,95
9 Mlarak		-	9,50	9,4
10 Siman		-	37,00	25,78
11 Jetis		-	6,00	-
12 Balong	14,51	17	15,25	8
13 Kauman		-	13,50	8,5
14 Jambon		-	9,00	-
15 Badegan		-	1,00	-
16 Sampung	3,54	2.5	19,75	19,53
17 Sukorejo		-	41,75	34,28
18 Ponorogo		-	54,50	-
19 Babadan		-	166,95	-
20 Jenangan	160,96	121	451,23	-
21 Ngebel	268,74	277.58	4,00	5,5
Kabupaten Ponorogo	1 887,91	1682.47	886,43	770,9

Lanjutan Tabel/Continued Table 5.2.1

Kecamatan Subdistrict	Teh/Tea		Tembakau/Tobacco	
	2021	2022	2021	2022
(1)	(14)	(15)	(16)	(17)
1 Ngrayun	-	-	-	-
2 Slahung	-	-	9,50	29
3 Bungkal	-	-	61,00	161
4 Sambit	-	-	19,50	19,5
5 Sawoo	-	-	-	5
6 Sooko	-	-	-	-
7 Pudak	-	-	-	-
8 Pulung	-	-	-	-
9 Mlarak	-	-	207,50	207
10 Siman	-	-	9,50	9,5
11 Jetis	-	-	-	-
12 Balong	-	-	293,50	293,5
13 Kauman	-	-	21,50	21,5
14 Jambon	-	-	70,00	70
15 Badegan	-	-	119,70	106
16 Sampung	-	-	76,50	80
17 Sukorejo	-	-	2,00	3
18 Ponorogo	-	-	-	-
19 Babadan	-	-	-	-
20 Jenangan	-	-	0,50	2,5
21 Ngebel	-	-	-	-
Kabupaten Ponorogo	-	-	890,70	1 007,5

Catatan/Note:

...

Sumber/Source: Dinas Pertanian, Ketahanan Pangan dan Perikanan / Agriculture, Food Security and Fishery Services

Tabel
Table 5.2.2

Produksi Perkebunan Menurut Kecamatan dan Jenis Tanaman di Kabupaten Ponorogo (ton), 2021-2022
Production of Estate by Subdistrict and Type of Crops in Ponorogo Regency (ton), 2021-2022

Kecamatan Subdistrict (1)	Kelapa Sawit/ Oil Palm		Kelapa/Coconut	
	2021 (2)	2022 (3)	2021 (4)	2022 (5)
1 Ngrayun	-	-	636,00	480
2 Slahung	-	-	456,80	408
3 Bungkal	-	-	464,95	340
4 Sambit	-	-	348,74	298
5 Sawoo	-	-	710,00	600
6 Sooko	-	-	801,00	600
7 Pudak	-	-	81,44	77,56
8 Pulung	-	-	771,65	380
9 Mlarak	-	-	285,60	240
10 Siman	-	-	55,68	64
11 Jetis	-	-	70,11	76
12 Balong	-	-	277,20	280
13 Kauman	-	-	35,55	44
14 Jambon	-	-	143,36	128
15 Badegan	-	-	72,73	56
16 Sampung	-	-	172,50	200
17 Sukorejo	-	-	59,50	20
18 Ponorogo	-	-	13,30	12
19 Babadan	-	-	48,72	12
20 Jenangan	-	-	902,88	388
21 Ngebel	-	-	576,95	382,72
Kabupaten Ponorogo	-	-	6 984,65	5 086,28

Lanjutan Tabel/Continued Table 5.2.2

Kecamatan Subdistrict	Karet/Rubber		Kopi/Coffee	
	2021	2022	2021	2022
(1)	(6)	(7)	(8)	(9)
1 Ngrayun	-	-	138,18	140,61
2 Slahung	-	-	-	29,69
3 Bungkal	-	-	-	-
4 Sambit	-	-	-	-
5 Sawoo	-	-	3,49	3,36
6 Sooko	-	-	8,29	7,97
7 Pudak	-	-	38,38	44,05
8 Pulung	-	-	36,87	36,73
9 Mlarak	-	-	-	-
10 Siman	-	-	-	-
11 Jetis	-	-	-	-
12 Balong	-	-	-	-
13 Kauman	-	-	-	-
14 Jambon	-	-	-	-
15 Badegan	-	-	-	-
16 Sampung	-	-	-	-
17 Sukorejo	-	-	-	-
18 Ponorogo	-	-	-	-
19 Babadan	-	-	-	-
20 Jenangan	-	-	-	2,25
21 Ngebel	-	-	438,54	390,77
Kabupaten Ponorogo	-	-	663,76	655,43

Lanjutan Tabel/Continued Table 5.2.2

Kecamatan Subdistrict	Kakao/Cocoa		Tebu/Sugar cane	
	2021	2022	2021	2022
(1)	(10)	(11)	(12)	(13)
1 Ngrayun	128,57	132,41	26,88	-
2 Slahung	43,01	37,8	98,40	108
3 Bungkal	48,10	42,44	66,94	79,85
4 Sambit	5,11	4,25	23,65	-
5 Sawoo	27,69	32,29	-	-
6 Sooko	24,14	22,51	-	-
7 Pudak	19,14	17,41	-	-
8 Pulung	246,18	211,87	22,55	35,78
9 Mlarak		-	38,00	42,3
10 Siman		-	155,40	115,99
11 Jetis		-	25,20	-
12 Balong	7,26	6,38	61,00	36
13 Kauman		-	54,00	38,25
14 Jambon		-	37,80	-
15 Badegan		-	4,30	-
16 Sampung	0,90	0,85	83,94	87,86
17 Sukorejo		-	171,18	154,24
18 Ponorogo		-	245,25	-
19 Babadan		-	717,89	-
20 Jenangan	48,80	46,72	2 256,15	-
21 Ngebel	158,73	135,03	16,00	24,75
Kabupaten Ponorogo	757,62	689,96	4 104,51	3 469,05

Lanjutan Tabel/*Continued Table* 5.2.2

Kecamatan <i>Subdistrict</i>	Teh/Tea		Tembakau/ <i>Tobacco</i>	
	2021	2022	2021	2022
(1)	(14)	(15)	(16)	(17)
1 Ngrayun	-	-	-	-
2 Slahung	-	-	17,93	35,16
3 Bungkal	-	-	100,85	195,21
4 Sambit	-	-	33,31	23,64
5 Sawoo	-	-	-	6,06
6 Sooko	-	-	-	-
7 Pudak	-	-	-	-
8 Pulung	-	-	-	-
9 Mlarak	-	-	13,27	139,66
10 Siman	-	-	10,22	11,52
11 Jetis	-	-	-	-
12 Balong	-	-	564,87	384,34
13 Kauman	-	-	28,25	26,07
14 Jambon	-	-	136,27	84,88
15 Badegan	-	-	2,16	69,99
16 Sampung	-	-	21,57	80,73
17 Sukorejo	-	-	1,82	3,64
18 Ponorogo	-	-	-	-
19 Babadan	-	-	-	-
20 Jenangan	-	-	0,33	3,03
21 Ngebel	-	-	-	-
Kabupaten Ponorogo	-	-	930,85	1 063,93

Catatan/*Note:*Sumber/*Source:*

...

Dinas Pertanian, Ketahanan Pangan dan Perikanan / *Agriculture, Food Security and Fishery Services*

5.3 PERTANIAN
AGRICULTURE

Tabel 5.3.1 Luas Lahan Sawah, Tegal/Kebun, Ladang/Huma, dan Lahan yang Sementara Tidak Diusahakan Menurut Kecamatan (ha) di Kabupaten Ponorogo, 2022
Planted Area of Rice Fields, Farms/Gardens, Fields/Huma, and Temporary Not Used Land (ha) by Subdistricts in Ponorogo Regency, 2022

Kecamatan Subdistrict	Sawah Irigasi Irrigated Rice Fields	Sawah Non Irigasi Non Irrigated Rice Fields	Tegal/Kebun Farms	Ladang/Huma Field	Sementara Tidak Diusahakan Not Used Temporarily
(1)	(2)	(3)	(4)	(5)	(6)
1 Ngrayun	546	771	6 958	-	-
2 Slahung	2 166	-	3 740	-	-
3 Bungkal	1 712	-	1 473	-	-
4 Sambit	902	218	2 036	-	-
5 Sawoo	1 430	77	5 458	-	-
6 Sooko	1 055	-	1 337	-	-
7 Pudak	213	-	1 287	-	-
8 Pulung	2 247	145	3 105	-	-
9 Mlarak	1 361	-	1 175	-	-
10 Siman	1 539	23	227	-	-
11 Jetis	1 429	-	126	-	-
12 Balong	2 402	-	1 238	-	-
13 Kauman	2 105	-	844	-	-
14 Jambon	1 413	-	2 347	-	-
15 Badegan	891	-	1 705	-	-
16 Sampung	1 910	-	1 334	-	-
17 Sukorejo	3 396	-	1 344	-	-
18 Ponorogo	810	-	228	-	-
19 Babadan	2 957	103	277	-	-
20 Jenangan	2 491	223	1 395	-	-
21 Ngebel	264	2	1 667	-	-
Kabupaten Ponorogo	33 239	1 562	39 301	-	-

Catatan/Note: ...
Sumber/Source: Dinas Pertanian, Ketahanan Pangan dan Perikanan / Agriculture, Food Security and Fishery Services

Tabel
Table 5.3.2

Luas Panen Padi Sawah dan Padi Ladang Menurut Kecamatan (ha) di Kabupaten Ponorogo, 2022
Planted Area of Rice Fields, Farms/Gardens, Fields/Huma, and Temporary Land that Is Not Cultivated by Subdistricts (ha) in Ponorogo Regency, 2022

Kecamatan Subdistrict	Sawah Irigasi Irigated Rice Fields	Sawah Non Irigasi Non Irigated Rice Fields
(1)	(2)	(3)
1 Ngrayun	2 303	-
2 Slahung	3 773	-
3 Bungkal	3 085	-
4 Sambit	2 058	138
5 Sawoo	2 308	84
6 Sooko	1 534	-
7 Pudak	282	-
8 Pulung	3 589	-
9 Mlarak	2 258	-
10 Siman	2 708	-
11 Jetis	2 875	-
12 Balong	4 783	282
13 Kauman	5 110	-
14 Jambon	3 078	-
15 Badegan	2 673	-
16 Sampung	5 625	-
17 Sukorejo	9 335	-
18 Ponorogo	1 839	-
19 Babadan	8 309	-
20 Jenangan	5 558	-
21 Ngebel	543	-
Kabupaten Ponorogo	73 626	504

Catatan/Note:
Sumber/Source:

...
Dinas Pertanian, Ketahanan Pangan dan Perikanan / Agriculture, Food Security and Fishery Services

Tabel
Table 5.3.3

Produksi Padi Sawah dan Padi Ladang Menurut Kecamatan (ton) di Kabupaten Ponorogo, 2022
Production of Rice Fields, Farms/Gardens, Fields/Huma, and Temporary Land that Is Not Cultivated by Subdistricts (ton) in Ponorogo Regency, 2022

Kecamatan Subdistrict	Sawah Irigasi Irigated Rice Fields	Sawah Non Irigasi Non Irigated Rice Fields
(1)	(2)	(3)
1 Ngrayun	12 037	-
2 Slahung	21 100	-
3 Bungkal	18 360	-
4 Sambit	12 043	610
5 Sawoo	14 331	387
6 Sooko	8 023	-
7 Puduk	1 486	-
8 Pulung	22 169	-
9 Mlarak	13 319	-
10 Siman	15 939	-
11 Jetis	15 587	-
12 Balong	27 823	1 209
13 Kauman	33 716	-
14 Jambon	18 611	-
15 Badegan	16 897	-
16 Sampung	37 237	-
17 Sukorejo	63 756	-
18 Ponorogo	11 146	-
19 Babadan	54 034	-
20 Jenangan	36 250	-
21 Ngebel	3 088	-
Kabupaten Ponorogo	456 951	2 206

Catatan/Note: ...
Sumber/Source: Dinas Pertanian, Ketahanan Pangan dan Perikanan / Agriculture, Food Security and Fishery Services

Tabel
Table 5.3.4

Luas Panen Jagung, Kedelai, Kacang Tanah, Kacang Hijau, Ubi Kayu dan Ubi Jalar Menurut Kecamatan (ha) di Kabupaten Ponorogo, 2022
Planted Area of Corn, Soybeans, Peanuts, Green Beans, Cassava and Sweet Potatoes by Subdistrict (ha) in Ponorogo Regency, 2022

Kecamatan Subdistrict	Jagung Corn	Kedelai Soybeans	Kacang Tanah Peanut	Kacang Hijau Green Beans	Ubi Kayu Cassava	Ubi Jalar Sweet Potato
(1)	(2)	(3)	(4)	(5)	(6)	(7)
1 Ngrayun	904	-	-	-	546	-
2 Slahung	3 984	7	-	-	1 122	-
3 Bungkal	2 360	42	29	46	590	-
4 Sambit	2 862	63	8	1	1 124	-
5 Sawoo	7 592	43	168	-	2 800	-
6 Sooko	1 332	-	-	-	771	-
7 Puduk	562	-	-	-	-	-
8 Pulung	6 742	90	-	-	1 875	-
9 Mlarak	2 435	112	141	-	-	8
10 Siman	1 606	292	22	30	125	-
11 Jetis	1 247	112	-	33	-	-
12 Balong	2 395	20	556	25	-	-
13 Kauman	1 171	-	27	7	-	-
14 Jambon	2 291	-	92	-	462	-
15 Badegan	1 497	340	-	-	520	-
16 Sampung	3 366	-	-	-	152	-
17 Sukorejo	156	-	30	-	-	-
18 Ponorogo	457	110	10	-	5	-
19 Babadan	132	3	17	-	15	-
20 Jenangan	2 599	2	3	-	577	1
21 Ngebel	505	-	-	-	158	-
Kabupaten Ponorogo	46 195	1 236	1 103	142	10 842	9

Catatan/Note:

Sumber/Source:

...

Dinas Pertanian, Ketahanan Pangan dan Perikanan / Agriculture, Food Security and Fishery Services

Tabel
 Table 5.3.5

**Produksi Jagung, Kedelai, Kacang Tanah, Kacang Hijau,
 Ubi Kayu dan Ubi Jalar Menurut Kecamatan (ton) di
 Kabupaten Ponorogo, 2022**
*Production of Corn, Soybeans, Peanuts, Green Beans,
 Cassava and Sweet Potatoes by Subdistrict (ton) in
 Ponorogo Regency, 2022*

Kecamatan Subdistrict	Jagung Corn	Kedelai Soybeans	Kacang Tanah Peanut	Kacang Hijau Green Beans	Ubi Kayu Cassava	Ubi Jalar Sweet Potato
(1)	(2)	(3)	(4)	(5)	(6)	(7)
1 Ngrayun	6 555	-	-	-	11 357	-
2 Slahung	29 203	9	-	-	24 484	-
3 Bungkal	17 209	56	51	62	12 272	-
4 Sambit	20 973	84	14	1	26 940	-
5 Sawoo	54 245	65	275	-	58 240	-
6 Sooko	9 650	-	-	-	17 862	-
7 Puduk	4 075	-	-	-	-	-
8 Pulung	48 840	182	-	-	39 000	-
9 Mlarak	17 796	156	243	-	-	263
10 Siman	11 736	389	39	41	2 774	-
11 Jetis	9 261	149	-	45	-	-
12 Balong	17 444	27	982	34	-	-
13 Kauman	8 697	-	48	9	-	-
14 Jambon	16 632	-	151	-	10 126	-
15 Badegan	10 642	686	-	-	10 816	-
16 Sampung	24 263	-	-	-	3 162	-
17 Sukorejo	1 159	-	53	-	-	-
18 Ponorogo	3 394	147	18	-	104	-
19 Babadan	929	4	30	-	312	-
20 Jenangan	18 802	3	5	-	13 107	33
21 Ngebel	3 693	-	-	-	3 375	-
Kabupaten Ponorogo	335 200	1 956	1 909	192	233 930	296

Catatan/Note:

...

Sumber/Source:

Dinas Pertanian, Ketahanan Pangan dan Perikanan / Agriculture, Food Security and Fishery Services

5.4 PETERNAKAN LIVESTOCK

Tabel 5.4.1 Jumlah Populasi Ternak Menurut Jenis Ternak dan Kecamatan (ekor) di Kabupaten Ponorogo, 2022
Table 5.4.1 Number of Livestock Population by Type of Livestock and Subdistrict in Ponorogo Regency, 2022

Kecamatan Subdistrict	Sapi Perah Dairy Cows	Sapi Potong Beef Cattle	Kerbau Buffalo	Kuda Horse	Kambing Goat	Domba Sheep	Babi Pig
(1)	(2)	(3)	(4)	(5)	(6)	(7)	(8)
1 Ngrayun	258	2 628	-	-	2 465	67	-
2 Slahung	-	8 018	4	4	8 073	890	-
3 Bungkal	7	4 269	-	6	11 091	707	-
4 Sambit	-	3 610	-	6	52 456	412	-
5 Sawoo	2	9 743	2	-	79 721	429	-
6 Sooko	255	2 474	-	-	7 020	664	210
7 Puduk	6 247	2 270	-	-	2 811	1 187	-
8 Pulung	2 255	4 399	9	-	14 311	1 188	-
9 Mlarak	-	4 101	-	-	8 167	3 155	-
10 Siman	4	3 230	-	-	3 863	725	-
11 Jetis	6	494	-	1	4 389	146	-
12 Balong	21	5 389	4	4	8 457	360	-
13 Kauman	-	4 716	2	9	5 189	486	-
14 Jambon	7	5 893	-	-	5 756	169	-
15 Badegan	1	5 301	-	-	7 093	324	-
16 Sampung	65	5 487	-	2	3 788	575	-
17 Sukorejo	-	5 890	7	-	5 966	2 545	-
18 Ponorogo	70	919	-	-	1 840	312	-
19 Babadan	-	2 098	7	12	3 345	350	-
20 Jenangan	-	3 511	17	-	8 367	1 978	-
21 Ngebel	-	487	-	3	1 523	1 242	-
Kabupaten Ponorogo	9 198	84 927	52	47	245 691	17 911	210

Catatan/Note:

Sumber/Source:

...

Dinas Pertanian, Ketahanan Pangan dan Perikanan / Agriculture, Food Security and Fishery Services

Tabel
Table 5.4.2

Jumlah Populasi Unggas Menurut Jenis Unggas dan Kecamatan (ekor) di Kabupaten Ponorogo, 2022
Number of Poultry Population by Type of Poultry and Subdistrict in Ponorogo Regency, 2022

Kecamatan Subdistrict	Ayam Kampung Kampung Chiicken	Ayam Petelur Laying Hens	Ayam Pedaging Broilers	Itik Duck	Entok Muscovy Duck
(1)	(2)	(3)	(4)	(5)	(6)
1 Ngrayun	17 234	24 120	40 000	956	597
2 Slahung	39 560	37 000	40 000	700	1 434
3 Bungkal	36 000	50 000	164 000	1 232	145
4 Sambit	56 195	26 000	60 000	2 490	9 105
5 Sawoo	243 115	84 000	128 000	5 650	5 216
6 Sooko	54 578	45 000	40 000	3 270	1 594
7 Puduk	11 318	6 000	40 000	110	158
8 Pulung	23 934	75 000	320 000	6 150	450
9 Mlarak	45 568	34 000	44 000	1 970	2 129
10 Siman	35 644	31 000	32 000	1 130	565
11 Jetis	20 851	20 000	-	954	120
12 Balong	77 368	65 000	96 000	4 780	1 718
13 Kauman	47 503	67 000	112 000	1 250	709
14 Jambon	36 532	36 100	32 000	800	345
15 Badegan	43 564	30 000	-	5 895	915
16 Sampung	51 698	9 000	-	600	1 232
17 Sukorejo	35 644	50 000	40 000	5 340	1 484
18 Ponorogo	16 645	3 500	-	255	324
19 Babadan	35 644	36 000	288 000	1 130	1 232
20 Jenangan	56 546	102 000	520 000	6 300	1 123
21 Ngebel	8 265	20 000	40 000	200	136
Kabupaten Ponorogo	993 406	850 720	2 036 000	51 162	30 731

Catatan/Note: ...
Sumber/Source: Dinas Pertanian, Ketahanan Pangan dan Perikanan / Agriculture, Food Security and Fishery Services

Tabel
Table 5.4.3

Produksi Daging, Susu, dan Telur Hewan Ternak dan Unggas (kg) di Kabupaten Ponorogo, 2022
Production of Meat, Milk, and Egg from Livestock and Poultry (kg) in Ponorogo Regency, 2022

Jenis Ternak <i>type of livestock</i>	Produksi Daging <i>Meat Production</i>	Produksi Telur <i>Egg Production</i>	Produksi Susu <i>Milk Production</i>
(1)	(2)	(3)	(4)
Sapi / <i>Cow</i>	738 886	-	-
Sapi Perah/ <i>Dairy Cow</i>	-	-	5 429 362
Kerbau/ <i>Buffalo</i>	-	-	-
Kuda/ <i>Horse</i>	-	-	-
Kambing/ <i>Goat</i>	867 564	-	-
Domba/ <i>Sheep</i>	25 256	-	-
Babi/ <i>Pig</i>	-	-	-
Ayam Kampung/ <i>Kampong Chicken</i>	845 885	588 068	-
Ayam Petelur/ <i>Laying Hens</i>	232 502	8 513 071	-
Ayam Pedaging/ <i>Broilers</i>	1 810 902	-	-
Itik/ <i>Duck</i>	26 381	358 990	-
Entok/ <i>Muscovy Duck</i>	5 699	40 992	-

Catatan/Note: ...
Sumber/Source: Dinas Pertanian, Ketahanan Pangan dan Perikanan / *Agriculture, Food Security and Fishery Services*

Tabel
Table 5.4.4

Populasi dan Harga Hewan Ternak dan Unggas di Kabupaten Ponorogo, 2021-2022
Population of Livestock and Poultry in Ponorogo Regency, 2021-2022

Jenis Ternak type of livestock	2021			2022		
	Populasi Population	Dipotong Butchery	Harga (Rp) Price (Rp)	Populasi Population	Dipotong Butchery	Harga (Rp) Price (Rp)
(1)	(2)	(3)	(4)	(5)	(6)	(7)
Sapi /Cow	85 716	3 462	115 000	84 927	3 253	120 000
Sapi Perah/Dairy Cow	9 348	-	-	9 198	-	-
Kerbau/Buffalo	53	-	-	52	-	-
Kuda/Horse	52	-	-	47	-	-
Kambing/Goat	255 771	45 133	100 000	255 771	22 709	110 000
Domba/Sheep	19 574	2 541	-	19 572	1 619	-
Babi/Pig	160	-	-	210	-	-
Ayam Kampung/ Kampung Chicken	993 406	896 288	50 000	993 406	845 885	55 000
Ayam Petelur/Laying Hens	850 720	390 160	-	850 720	211 365	-
Ayam Pedaging/ Broilers	2 999 000	1 604 423	30 000	2 036 000	1 509 085	30 000
Itik/Duck	51 162	26 381	26 000	51 162	26 381	26 000
Entok/Muscovy Duck	30 731	6 243	-	30 731	5 699	-

Catatan/Note:

...

Sumber/Source:

Dinas Pertanian, Ketahanan Pangan dan Perikanan / Agriculture, Food Security and Fishery Services

5.5 PERIKANAN FISHERY

Tabel 5.5.1 Jumlah Rumah Tangga Perikanan Budidaya Menurut Jenis Budidaya dan Kecamatan di Kabupaten Ponorogo, 2022
Number of Aqua culture Household by Type of Aquaculture and Subdistrict in Ponorogo Regency, 2022

Kecamatan Subdistricts	Budidaya Laut Marine Cultivation	Tambak Brackish Water Pond	Kolam Fresh Water Pond	Jumlah Total
(1)	(2)	(3)	(4)	(5)
1 Ngrayun	-	-	18	18
2 Slahung	-	-	31	31
3 Bungkal	-	-	81	81
4 Sambit	-	-	47	47
5 Sawoo	-	-	52	52
6 Sooko	-	-	92	92
7 Puduk	-	-	40	40
8 Pulung	-	-	115	115
9 Mlarak	-	-	149	149
10 Siman	-	-	105	105
11 Jetis	-	-	57	57
12 Balong	-	-	90	90
13 Kauman	-	-	105	105
14 Jambon	-	-	93	93
15 Badegan	-	-	64	64
16 Sampung	-	-	58	58
17 Sukorejo	-	-	118	118
18 Ponorogo	-	-	67	67
19 Babadan	-	-	115	115
20 Jenangan	-	-	129	129
21 Ngebel	-	-	165	165
Kabupaten Ponorogo	-	-	1 791	1 791

Catatan/Note:

Sumber/Source: ... Dinas Pertanian, Ketahanan Pangan dan Perikanan / Agriculture, Food Security and Fishery Services

Tabel
Table 5.5.2

Produksi Perikanan Tangkap di Perairan Umum Menurut Jenis Budidaya dan Kecamatan (ton) di Kabupaten Ponorogo, 2022
Production of Inland Open Water Capture Fisheries by Subdistrict (ton) in Ponorogo Regency, 2022

Kecamatan Subdistrict	Budidaya Laut Marine Cultivation	Tambak Brackish Water Pond	Kolam Fresh Water Pond	Jumlah Total
(1)	(2)	(3)	(4)	(5)
1 Ngrayun	-	-	3,14	3,29
2 Slahung	-	-	46,74	49,07
3 Bungkal	-	-	114,64	120,37
4 Sambit	-	-	51,29	53,85
5 Sawoo	-	-	25,93	27,23
6 Sooko	-	-	22,48	23,60
7 Pudak	-	-	7,59	7,97
8 Pulung	-	-	68,01	71,41
9 Mlarak	-	-	77,01	80,86
10 Siman	-	-	87,57	91,95
11 Jetis	-	-	66,30	69,61
12 Balong	-	-	98,76	105,07
13 Kauman	-	-	216,68	227,52
14 Jambon	-	-	41,42	43,49
15 Badegan	-	-	33,65	35,34
16 Sampung	-	-	89,84	94,33
17 Sukorejo	-	-	77,53	81,41
18 Ponorogo	-	-	118,13	124,04
19 Babadan	-	-	203,14	213,29
20 Jenangan	-	-	324,26	340,47
21 Ngebel	-	-	25,46	26,73
Kabupaten Ponorogo	-	-	1 799,55	1 890,89

Catatan/Note:

Sumber/Source:

...

Dinas Pertanian, Ketahanan Pangan dan Perikanan / Agriculture, Food Security and Fishery Services

Tabel
Table 5.5.3

Nilai Produksi Perikanan Tangkap di Perairan Umum Menurut Jenis Budidaya dan Kecamatan di Kabupaten Ponorogo (000 rupiah), 2022
Production Value of Inland Open Water Capture Fisheries by Location and Subdistrict (thousand rupiahs) in Ponorogo Regency (000 rupiah), 2022

Kecamatan Subdistrict	Budidaya Laut Marine Cultivation	Tambak Brackish Water Pond	Kolam Fresh Water Pond	Jumlah Total
(1)	(2)	(3)	(4)	(5)
1 Ngrayun	-	-	62 700	62 700
2 Slahung	-	-	1 028 170	1 028 170
3 Bungkal	-	-	2 522 058	2 522 058
4 Sambit	-	-	1 128 314	1 128 314
5 Sawoo	-	-	570 460	570 460
6 Sooko	-	-	494 494	494 494
7 Puduk	-	-	167 024	167 024
8 Pulung	-	-	1 496 176	1 496 176
9 Mlarak	-	-	1 694 154	1 694 154
10 Siman	-	-	1 926 496	1 926 496
11 Jetis	-	-	1 458 512	1 458 512
12 Balong	-	-	2 172 764	2 172 764
13 Kauman	-	-	4 766 982	4 766 982
14 Jambon	-	-	911 262	911 262
15 Badegan	-	-	740 366	740 366
16 Sampung	-	-	1 976 502	1 976 502
17 Sukorejo	-	-	1 705 660	1 705 660
18 Ponorogo	-	-	2 244 489	2 244 489
19 Babadan	-	-	4 062 740	4 062 740
20 Jenangan	-	-	6 196 288	6 196 288
21 Ngebel	-	-	560 142	560 142
Kabupaten Ponorogo	-	-	37 885 753	37 885 753

Catatan/Note:

...

Sumber/Source:

Dinas Pertanian, Ketahanan Pangan dan Perikanan / Agriculture, Food Security and Fishery Services

Tabel
Table 5.5.4

Produksi Perikanan Tangkap Menurut Jenis Penangkapan dan Kecamatan (ton) di Kabupaten Ponorogo, 2021 dan 2022

Production of Fish Capture by Type of Captures Subsector and Subdistrict (ton) in Ponorogo Regency, 2021 and 2022

Kecamatan Subdistrict	Perikanan Laut Marine Fisheries		Perairan Umum Inland Water		Jumlah Total	
	2021	2022	2021	2022	2021	2022
(1)	(2)	(3)	(4)	(5)	(6)	(7)
1 Ngrayun	-	-	-	-	-	-
2 Slahung	-	-	-	-	-	-
3 Bungkal	-	-	-	-	-	-
4 Sambit	-	-	-	-	-	-
5 Sawoo	-	-	-	-	-	-
6 Sooko	-	-	-	-	-	-
7 Pudak	-	-	-	-	-	-
8 Pulung	-	-	-	-	-	-
9 Mlarak	-	-	-	-	-	-
10 Siman	-	-	-	-	-	-
11 Jetis	-	-	-	-	-	-
12 Balong	-	-	9,92	7.18	9,92	7.18
13 Kauman	-	-	-	-	-	-
14 Jambon	-	-	-	-	-	-
15 Badegan	-	-	7,81	8.01	7,81	8.01
16 Sampung	-	-	-	-	-	-
17 Sukorejo	-	-	-	-	-	-
18 Ponorogo	-	-	13,50	15.60	13,50	15.60
19 Babadan	-	-	-	-	-	-
20 Jenangan	-	-	-	-	-	-
21 Ngebel	-	-	17,87	19.08	17,87	19.08
Kabupaten Ponorogo	-	-	49,10	49.87	49,10	49.87

Catatan/Note:

...

Sumber/Source:

Dinas Pertanian, Ketahanan Pangan dan Perikanan / Agriculture, Food Security and Fishery Services

Tabel
Table 5.5.5

Nilai Produksi Perikanan Tangkap Menurut Jenis Penangkapan dan Kecamatan di Kabupaten Ponorogo (000 rupiah), 2021 dan 2022
Production Value of Fish Capture by Type of Captures Subsector and Subdistrict (thousand rupiahs) in Ponorogo Regency (000 rupiah), 2021 and 2022

Kecamatan Subdistrict	Nilai Perikanan Laut Marine Fisheries Values		Nilai Perairan Umum Inland Water Values		Jumlah Nilai Total Values	
	2021	2022	2021	2022	2021	2022
(1)	(2)	(3)	(4)	(5)	(6)	(7)
1 Ngrayun	-	-	-	-	-	-
2 Slahung	-	-	-	-	-	-
3 Bungkal	-	-	-	-	-	-
4 Sambit	-	-	-	-	-	-
5 Sawoo	-	-	-	-	-	-
6 Sooko	-	-	-	-	-	-
7 Puduk	-	-	-	-	-	-
8 Pulung	-	-	-	-	-	-
9 Mlarak	-	-	-	-	-	-
10 Siman	-	-	-	-	-	-
11 Jetis	-	-	-	-	-	-
12 Balong	-	-	327 360	236 940	327 360	236 940
13 Kauman	-	-	-	-	-	-
14 Jambon	-	-	-	-	-	-
15 Badegan	-	-	257 730	264 330	257 730	264 330
16 Sampung	-	-	-	-	-	-
17 Sukorejo	-	-	-	-	-	-
18 Ponorogo	-	-	445 500	514 800	445 500	514 800
19 Babadan	-	-	-	-	-	-
20 Jenangan	-	-	-	-	-	-
21 Ngebel	-	-	589 710	629 640	508 860	629 640
Kabupaten Ponorogo	-	-	1 620 300	1 645 710	1 620 300	1 645 710

Catatan/Note:

Sumber/Source:

...
 Dinas Pertanian, Ketahanan Pangan dan Perikanan / Agriculture, Food Security and Fishery Services

INDUSTRI, PERTAMBANGAN, DAN ENERGI

Industry, Mining, and Energy



@bpsponorogo



Bps Kabupaten Ponorogo



ponorogokab.bps.go.id



0811-3502-989



Pelanggan Listrik Akhir Tahun 2022

161.310 Rumah tangga



21.924 Industri



11.413 Usaha



6.563 Sosial



1.307 Gedung Kantor

Air Bersih Tahun 2022



4.293.119 m³
Air disalurkan



14,509 Miliar rupiah
Nilai



PENJELASAN TEKNIS

1. Pelanggan adalah individu atau kelompok, baik rumah tangga, perusahaan atau institusi non profit yang membeli air bersih dari perusahaan air bersih.
2. Air disalurkan adalah volume air bersih dari perusahaan air bersih.

TECHNICAL NOTES

1. *Customers are individuals or groups, whether household, company or non-profit institutions that buy water supply from water supply establishment.*
2. *Distributed water is the volume of water supply from water supply establishment.*

<https://ponorogokab.bps.go.id>

ULASAN

DESCRIPTION

Pelanggan listrik di Kabupaten Ponorogo mayoritas dimiliki oleh kategori rumah tangga, rata-rata bulanan mencapai 161.310 pelanggan (79,56 persen) di tahun 2022, kemudian diikuti oleh kategori industri (10,81 persen) dan kategori usaha (5,63 persen).

The majority of electricity customers in Ponorogo Regency are owned by the household, monthly average reached 161,310 customers (79,56 percent) in 2022, followed by the industrial category (10,81 percent) and business category (5,63 percent).

Jumlah air bersih yang disalurkan oleh PDAM Kabupaten Ponorogo di tahun 2022 mencapai 4.303.230 m³ senilai Rp 14.512.482.000,-.

The amount of clean water supplied by the Ponorogo Regency PDAM in 2022 reached 4.303.230 m³ worth Rp14.512.482.000,-.

<https://ponorogokab.go.id>

Gambar
Figures 6.1


Jumlah Pelanggan Listrik Menurut Bulan di Kabupaten Ponorogo, 2022
Number of Electricity Customers by Month in Ponorogo Regency, 2022

Januari	196 160
Februari	196 698
Maret	197 127
April	197 525
Mei	197 933
Juni	198 719
Juli	199 312
Agustus	199 915
September	200 477
Oktober	201 374
Nopember	201 988
Desember	202 763

Sumber/Source : PT. PLN Persero Area Ponorogo/ State Electricity Company Office Ponorogo Area

Gambar
Figures 6.2

Jumlah Air yang Disalurkan Per Tiga Bulan di Kabupaten Ponorogo (m³), 2022
Number of Distributed Water by Three Month in Ponorogo Regency (m³), 2022



Sumber/Source : PT. PLN Persero Area Ponorogo/
State Electricity Company Office Ponorogo Area

Tabel
Table 6.1**Daya Terpasang, Jumlah Pelanggan, Produksi, dan Harga Penjualan Tersubsidi PT. PLN(Persero) Menurut Bulan di Kabupaten Ponorogo, 2022*****Installed Electricity Power, Customers, Production, and Subsidized Sales Prices of PT. PLN (Persero) by Month in Ponorogo Regency, 2022***

Bulan Month	Daya Terpasang Installed Electricity Power (KVA)	Jumlah Pelanggan Consumers	Listrik Terjual Electricity Sold (KWh)	Nilai Penjualan Sales Value (Rp)
(1)	(2)	(3)	(4)	(5)
Januari /January	242 647	196 160	23 930 748 565	23 117 166 142
Februari /February	243 832	196 698	20 778 879 775	20 300 771 995
Maret /March	245 175	197 127	23 275 183 416	22 817 163 553
April /April	247 266	197 525	24 299 085 084	23 763 737 233
Mei /May	248 752	197 933	24 921 118 203	24 194 217 058
Juni /June	251 179	198 719	23 594 770 803	23 074 360 369
Juli /July	253 549	199 312	25 425 435 576	25 292 682 854
Agustus /August	254 841	199 915	25 913 206 729	25 785 590 388
September/September	257 434	200 477	26 083 463 915	25 954 005 552
Oktober /October	259 691	201 374	24 611 138 792	24 304 462 355
Nopember/November	261 242	201 988	24 168 109 398	23 830 880 539
Desember/December	263 109	202 763	25 232 451 958	24 979 206 821
Kabupaten Ponorogo			292 233 592 214	287 414 244 859

Lanjutan Tabel/*Continued Table 6.1*

Bulan <i>Month</i>	Produksi Listrik <i>Electricity Production (KWh)</i>	Harga Penjualan Tersubsidi <i>Own Used</i>
(1)	(6)	(7)
Januari/ <i>January</i>	25 658 997 368	966
Februari/ <i>February</i>	22 342 355 078	971
Maret/ <i>March</i>	25 046 562 392	974
April/ <i>April</i>	26 445 979 000	975
Mei/ <i>May</i>	26 796 069 045	974
Juni/ <i>June</i>	25 143 912 758	975
Juli/ <i>July</i>	27 557 048 881	978
Agustus/ <i>August</i>	27 990 514 801	980
September/ <i>September</i>	28 302 431 902	982
Oktober/ <i>October</i>	25 868 053 269	983
November/ <i>November</i>	24 930 598 087	983
Desember/ <i>December</i>	26 156 109 675	984

Catatan/*Note*: .- Harga penjualan keseluruhan tarif subsidi & non subsidi, bukan yg subsidi saja
 Sumber/*Source*: PT. PLN Persero Area Ponorogo/ *State Electricity Company Office Ponorogo Area*

Tabel
Table 6.2**Jumlah Pelanggan Listrik Menurut Kategori dan Bulan di Kabupaten Ponorogo, 2022**
Number of Electricity Customers by Category and Month in Ponorogo Regency, 2022

Bulan Month	Rumah Tangga (Tarif R) Household	Industri (Tarif I) Industry	Usaha (Tarif B) Company	Sosial/ PJU (Tarif S) Social/ GLR	Gedung/ Kantor (Tarif P) Office	Layanan Khusus (Tarif L) Special Service	Jumlah Total
(1)	(2)	(3)	(4)	(5)	(6)	(7)	(8)
Januari /January	158 951	19 852	9 777	6 308	1 233	39	196 160
Februari /February	159 160	20 015	9 906	6 334	1 244	39	196 698
Maret /March	159 319	20 134	10 024	6 366	1 245	39	197 127
April /April	159 460	20 266	10 128	6 383	1 249	39	197 525
Mei /May	159 621	20 395	10 223	6 400	1 253	41	197 933
Juni /June	159 989	20 644	10 354	6 432	1 259	41	198 719
Juli /July	160 180	20 857	10 477	6 457	1 261	80	199 312
Agustus /August	160 405	21 085	10 600	6 481	1 262	82	199 915
September/September	160 582	21 334	10 715	6 500	1 262	84	200 477
Oktober /October	160 854	21 608	10 893	6 518	1 271	230	201 374
Nopember/November	161 059	21 741	11 112	6 543	1 287	246	201 988
Desember/December	161 310	21 924	11 413	6 563	1 307	246	202 763

Catatan/Note: ...
 Sumber/Source: PT. PLN Persero Area Ponorogo/ State Electricity Company Office Ponorogo Area

Tabel
Table 6.3**Jumlah Pelanggan dan Air yang Disalurkan Menurut Tipe Penggunaan di Kabupaten Ponorogo, 2022**
Number of Customers and Distributed Water by Type of Use in Ponorogo Regency, 2022

Tipe Penggunaan <i>Type of Use</i>	Pelanggan <i>Number of Customers</i>	Air Disalurkan <i>Distributed Water</i> (m³)	Nilai <i>Value</i> (Rp)
(1)	(2)	(3)	(4)
Sosial	111	42 216	82 512 000
Rumah Tangga	23 703	4 015 135	13 711 039 600
Instansi Pemerintah	194	59 925	221 558 000
Niaga	46	22 198	82 508 850
Industri	-	-	-
Khusus	474	150 733	411 272 100
Kabupaten Ponorogo	24 528	4 290 207	14 508 890 550

Catatan/Note:
Sumber/Source:

...
Perusahaan Daerah Air Minum (PDAM) Ponorogo/ Regional Water Company

Tabel
Table 6.4**Jumlah Air yang Disalurkan dan Nilai Per Triwulan di
Kabupaten Ponorogo, 2022**
**Number of Distributed Water and Value by Three Month in
Ponorogo Regency, 2022**

Tiga Bulan Three Month	Air Disalurkan Distributed Water (m³)	Nilai Value (Rp)
(1)	(2)	(3)
Januari - Maret / January-March	1 035 856	3 522 569 200
April-Juni / April-June	1 080 449	3 629 208 400
Juli-September / July-September	1 097 407	3 667 971 900
Oktober-Desember / October-December	1 079 407	3 689 143 850
Kabupaten Ponorogo	4 293 119	14 508 893 350

Catatan/Note: ...
 Sumber/Source: : Perusahaan Daerah Air Minum (PDAM) Ponorogo/ Regional Water Company

Tabel
Table 6.5**Jumlah Sambungan Rumah Air Minum, Hidran Umum dan Jumlah Penduduk Yang Terlayani Menurut Kecamatan di Kabupaten Ponorogo, 2022**
Number of House Connections for Water Supply, Public Hydrant and Number of Population Served by Subdistrict in Ponorogo Regency, 2022

Kecamatan Subdistrict	Sambungan Rumah House Connection	Hidran Umum Public Hydrant	Penduduk Terlayani Served Costumers
(1)	(2)	(3)	(4)
1 Ngrayun	-	-	-
2 Slahung	404	-	473
3 Bungkal	306	1	342
4 Sambit	-	-	-
5 Sawoo	552	-	629
6 Sooko	1 160	3	1 283
7 Puduk	-	-	-
8 Pulung	3 173	20	3 721
9 Mlarak	2 131	3	2 253
10 Siman	-	-	-
11 Jetis	269	1	271
12 Balong	900	4	978
13 Kauman	1 357	5	1 988
14 Jambon	-	-	-
15 Badegan	1 304	3	1 387
16 Sampung	1 264	13	1 451
17 Sukorejo	-	-	-
18 Ponorogo	7 349	6	11 885
19 Babadan	956	4	1 106
20 Jenangan	3 393	48	3 752
21 Ngebel	-	-	-
Kabupaten Ponorogo	24 528	111	31 519

Catatan/Note:

...

Sumber/Source:

Perusahaan Daerah Air Minum (PDAM) Ponorogo/ Regional Water Company

PARIWISATA

Tourism



@bpsponorogo



Bps Kabupaten Ponorogo



ponorogokab.bps.go.id



0811-3502-989

Hotel atau penginapan di Kabupaten Ponorogo tahun 2022 tersebar di 5 kecamatan yaitu Ponorogo, Mlarak, Siman, Babatan dan Ngebel



Hotel
19 unit



Penginapan
40 unit

Hotel dan penginapan terbanyak (37 Unit) berada di kecamatan Ngebel



BADAN PUSAT STATISTIK
KABUPATEN PONOROGO

PENJELASAN TEKNIS**TECHNICAL NOTES**

1. Wisatawan mancanegara (wisman) ialah setiap pengunjung yang mengunjungi suatu negara di luar tempat tinggalnya, didorong oleh satu atau beberapa keperluan tanpa bermaksud memperoleh penghasilan di tempat yang dikunjungi dan lamanya kunjungan tersebut tidak lebih dari satu tahun (12 bulan). Definisi ini mencakup 2 (dua) kategori wisatawan mancanegara, yaitu :

- a. Wisatawan (turis) ialah setiap pengunjung seperti definisi di atas yang tinggal paling sedikit 24 jam, akan tetapi tidak lebih dari 1 (satu) tahun di tempat yang dikunjungi, dengan maksud antara lain: berlibur, rekreasi, olah raga, bisnis, menghadiri pertemuan, studi, dan kunjungan dengan alasan kesehatan.
- b. Excursionist ialah setiap pengunjung seperti definisi di atas yang tinggal kurang dari 24 jam di tempat yang dikunjungi (termasuk "Cruise passengers"). Cruise Passengers ialah setiap pengunjung yang tiba di suatu negara di mana mereka tidak menginap di akomodasi yang tersedia di negara tersebut, misalnya dengan kapal laut.

1. *An International Visitor is any person visiting a country other than his usual place of residence for any reason other than for earning income in the country visited, and the length of stay is no more than one year (12 months). This definition covers two categories of foreign visitors, namely:*

- a. *"Tourist" is any visitor staying for at least 24 hours, but no more than one year, in the country visited, with the intention of visiting, and for any of these purposes: Pleasure, recreation and sports, Business, visiting friends and relatives, missions, attending meetings, conferences, visit for health reasons and study.*
- b. *"Excursionist" is any visitor staying less than 24 hours in the country visited including, "Cruise Passengers"; i.e. visitors arriving in a country without staying in any accommodation available in the visited country.*

2. Rata-rata lama tinggal adalah rata-rata waktu tinggal wisatawan mancanegara di Indonesia untuk satu kali kunjungan.
 3. Usaha penyediaan akomodasi adalah usaha yang menyediakan pelayanan penginapan yang dapat dilengkapi dengan pelayanan pariwisata lainnya. Usaha penyediaan akomodasi dapat berupa hotel, vila, pondok wisata, bumi perkemahan, persinggahan karavan, dan akomodasi lainnya yang digunakan untuk tujuan pariwisata.
 4. Hotel adalah penyediaan akomodasi secara harian berupa kamar-kamar di dalam satu bangunan yang dapat dilengkapi dengan jasa pelayanan makan dan minum, kegiatan hiburan dan atau fasilitas lainnya. Hotel terdiri dari hotel berbintang dan hotel non- bintang.
 5. Hotel bintang adalah usaha penyediaan jasa pelayanan penginapan, makan minum serta jasa lainnya bagi umum dengan menggunakan sebagian atau seluruh bangunan. Usaha ini dikelola secara komersial serta memenuhi ketentuan persyaratan sebagai hotel bintang (termasuk berlian) yang ditetapkan dalam surat keputusan instansi yang membinanya. Misalnya hotel
2. *Average length of stay is the average stay duration of foreign visitor in Indonesia for one trip.*
 3. *The business of providing accommodation is a business that provides specialty services that can be equipped with other tourism services. It includes hotel, villa, cottage, camping, caravan stop, and other accommodation that are used for tourism purposes.*
 4. *Hotel is a daily supply of accommodation rooms within a building which can be equipped with eating and drinking services, entertainment activities and/or other facilities. Hotel consists of a classified hotel and a non-classified hotel.*
 5. *A star hotel is the business of providing an accommodation, eating and drinking as well as other services for the public by using a building or a part of a building. It is managed commercially and meets specified requirements as a star hotel (including diamonds) set forth in the decree of fostering agency. For example, five star hotel, four star hotel, and so on.*

bintang lima, hotel bintang empat dan seterusnya.

- | | |
|---|---|
| <p>6. Tingkat penghunian kamar hotel adalah persentase banyaknya malam kamar yang dihuni terhadap banyaknya malam kamar yang tersedia.</p> | <p>6. <i>Room occupancy rate is the number of room-nights occupied divided by the number of room-nights available, multiplied by 100 percent.</i></p> |
| <p>7. Rata-rata lamanya tamu menginap adalah banyaknya malam tempat tidur yang terpakai (malam tamu) dengan banyaknya tamu yang menginap di hotel atau akomodasi lainnya.</p> | <p>7. <i>Average length of stay is the number of bed-nights used (guest night) divided by the number of guests coming to spend the night at the accommodation</i></p> |
| <p>8. Rumah makan/ restoran adalah usaha jasa penyediaan makanan dan minuman untuk dikonsumsi di tempat usahanya yang bertempat di sebagian atau seluruh bangunan tetap (tidak berpindah-pindah), yang menyajikan makanan dan minuman di tempat usahanya.</p> | <p>8. <i>A restaurant is a service business that provides food and beverage for consumption at its place of business, which is located in part or all of a permanent (non-moving) building, which serves food and beverages in its place of business.</i></p> |

ULASAN

Kabupaten Ponorogo memiliki obyek wisata alami dan buatan yang tersebar di 21 kecamatan. Untuk mendukung daya tarik wisatawan, terdapat fasilitas akomodasi (seperti hotel, penginapan, dan villa), serta fasilitas penyedia makanan dan minuman (warung makan/ restoran).

Fasilitas akomodasi di kabupaten Ponorogo tahun 2022 tersebar di 4 kecamatan yaitu Kecamatan Ngebel (65,31 persen), Ponorogo (30,61 persen), Siman (2,04 persen), dan Babadan (2,04 persen). Sedangkan fasilitas penyedia makanan dan minuman tersebar di 8 kecamatan antara lain Kecamatan Bungkal, Pulung, Mlarak, Siman, Sampung, Ponorogo, Babadan, dan Ngebel.

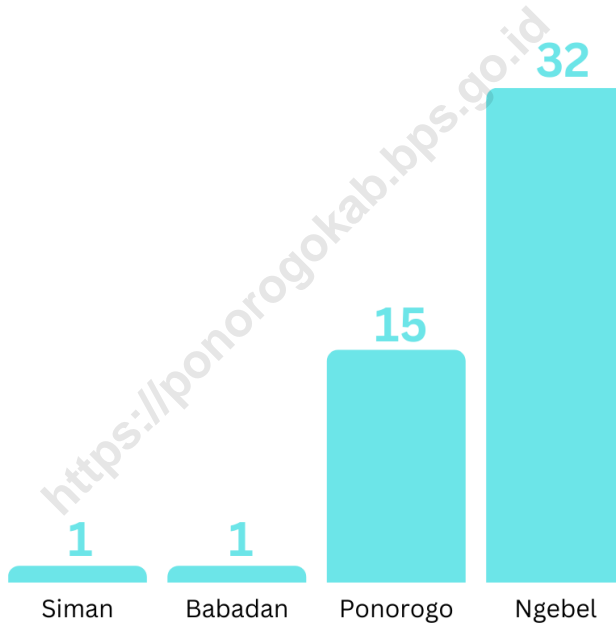
DESCRIPTION

Ponorogo Regency has natural and artificial tourism objects spread across 21 subdistricts. To support tourist attraction, there are accommodation facilities (such as hotels, inns and villas), as well as food and beverage facilities (food stalls / restaurants).

Accommodation facilities in Ponorogo Regency 2022 are spread across 4 sub-districts, namely Ngebel (65,31 percent), Ponorogo (30,61 percent), Siman (2,04 percent), and Babadan (2,04 percent) subdistricts. Meanwhile, food and beverage facilities are spread across 8 sub-districts, including Bungkal, Pulung, Mlarak, Siman, Sampung, Ponorogo, Babadan, and Ngebel subdistricts.

Gambar 7.1
Figures

Jumlah Akomodasi Hotel dan Penginapan Menurut Kecamatan di Kabupaten Ponorogo (%), 2022
The Number of Hotel and Inn Accomodations by Subdistrict in Ponorogo Regency (%), 2022



Sumber/Source: BPS / Statistics

Tabel
Table 7.1**Hotel/Losmen di Kabupaten Ponorogo, 2022**
Hotel Accomodations in Ponorogo Regency, 2022

No. No.	Nama Hotel/ Losmen Name of Hotel	Alamat Address	Jumlah Kamar Rooms	Tipe Type
(1)	(2)	(3)	(4)	(5)
1.	Amaris Hotel	Jl. Ir. Juanda No.19, Kec.Ponorogo	80	Bintang 2
2.	Dirgahayu Hotel	Jl. Soekarno Hatta No. 315, Kec.Ponorogo	19	Non Bintang
3.	Gajah Mada Hotel	Jl. Gajah Mada No. 56, Kec.Ponorogo	43	Non Bintang
4.	Galaxy Hotel	Jl. Arif Rahman Hakim, Kec.Ponorogo	42	Non Bintang
5.	Gembira Hotel	Jl. Gajah Mada No. 4, Kec.Ponorogo	8	Non Bintang
6.	Indonesia Hotel	J. Soekarno Hatta No. 206, Kec.Ponorogo	16	Non Bintang
7.	Kencana Dewi 2 Hotel	Jl. Ir H. Juanda No. 13, Kec.Ponorogoo	31	Non Bintang
8.	Kencana Dewi Hotel	Jl. Diponegoro No. 40 Lingk Krajan, Kec.Ponorogo	31	Non Bintang
9.	Larasati Hotel*	Jl. Basuki Rachmad No. 14, Kec Ponorogo	...	Non Bintang
10.	Latiban Hotel	J. Kh Ahmad Dahlan No. 62, Kec.Ponorogo	22	Non Bintang
11.	Maesa Hotel	Jl. Kh Ahmad Dahlan No 82a, Bangunsari, Kec.Ponorogo	32	Non Bintang
12.	Mutiara Hotel	Jl. Mt Haryono, Kel. Jingglong Kec Ponorogo	39	Non Bintang
13.	Pantes Hotel	Jl. Diponegoro No. 85, Kec. Ponorogo	14	Non Bintang
14.	Ponorogo Permai Hotel	Jl. Aloon-Aloon Selatan No. 1, Pakunden, Kec.Ponorogo	50	Non Bintang
15.	SAA Nuansa Graha Hotel	Jl. Sultan Agung No. 4, Bangunsari, Kec.Ponorogo	24	Non Bintang
16.	Sankita Hotel	Jl. Raya Ponorogo-Pacitan No.9 Madusari, Kec.Siman	26	Non Bintang
17.	Sentrum Hotel	Jl. Soekarno Hatta No. 12, Kec.Ponorogo	16	Non Bintang
18.	Unida Hotel	Jl. Raya Siman, Dsn I, Demangan, Kec. Siman	...	Non Bintang
19.	Tlogo Rejo 2 Yenawati Hotel	Dukuh Krajan	15	Non Bintang

Catatan/Note:
Sumber/Source:*) Tutup Sementara
BPS / Statistics

Tabel
Table 7.2**Penginapan di Kabupaten Ponorogo, 2022**
Inn Accomodations in Ponorogo Regency, 2022

No. No.	Nama Hotel/ Losmen Name of Hotel	Alamat Address	Jumlah Kamar Rooms
(1)	(2)	(3)	(4)
1.	Arjuna Penginapan	RT.02 RW.01 Dukuh Nglingi, Kec.Ngebel	7
2.	Bimo Penginapan	Dukuh Nglingi Ngebel RT.02/02, Kec.Ngebel	5
3.	Boshe Penginapan	Jl. Telaga Ds Ngebel RT RW I, Kec. Ngebel	8
4.	Bougenville Penginapan	RT01/RW01 Dukuh Krajan, Kec. Ngebel	10
5.	Bukit Daun Penginapan	Dukuh Krajan RT.02 RW.02 Gondowido, Kec.Ngebel	6
6.	Bukit Daun II Penginapan	RT.2 RW.2 Krajan, Gondowido, Kec. Ngebel	8
7.	Bukit Daun 3 Penginapan	Kecamatan Ngebel	8
8.	Cahaya Penginapan	RT01 RW01 Dukuh Krajan Gondowido, Kec.Ngebel	...
9.	Darussalam Wisma	Jl. Jakarta Desa Gontor Kec. Mlarak	...
10.	Dewi Penginapan	Ds Gondowindo Krajan RT 01 RW 02, Kec.Ngebel	6
11.	Dewi Songgolangit Pesanggrahan	Dukuh Nglingi, Kec. Ngebel	...
12.	Dua Berlian Penginapan	Dukuh Krajan RT2/2 Gondowido, Ngebel	9
13.	Griya Larasati villa"	RT 2 RW 1 Dusun Nglingi, Desa Ngebel, Kec Ngebel	...
14.	Harmoni Penginapan	Dkh Nglingi RT 02 RW 02 Ngebel , Kec.Ngebel	6
15.	Idaman Penginapan	RT 2 RW 2 Dusun Nglingi Desa Ngebel Kec Ngebel	6
16.	Arjuna 2 Penginapan	RT.02 RW.01 Dk Nolingi, Ngebel, Kec.Ngebel	6
17.	Naga Mas Penginapan	Krajan RT 02/RW 01 Gondowido, Kec Ngebel	8
18.	Ndalem Katong Guest House	Jl. Batoro Katong 134 Babadan	18
19.	Ngebel Indah Penginapan	Dkh Nglingi Ngebel RT 01 RW 02, Kec.Ngebel	14
20.	Nirwana Penginapan	Dkh Banyulehgo RT.02 RW.02, Kec.Ngebel	25
21.	Palapa Penginapan	Dukuh Krajan Ds. Gondowido RT02 RW01, Kec. Ngebel	10

Lanjutan Tabel/*Continued Table 7.2*

No. No.	Nama Hotel/ Losmen Name of Hotel	Alamat Address	Jumlah Kamar Rooms
(1)	(2)	(3)	(4)
22	Pawon Dngok Penginapan	Jl. Ponorogo-Pacitan No.18, Kec Siman	10
23	Puspa Indah Penginapan	Nalingi RT01/RW01, KecNgebel	13
24	Putri Asih Penginapan	Dkh Nglingsi RT01/RW01 Ds Ngebel, KecNgebel	19
25	Putri Asih 2 Penginapan	Dkh Nglingsi Ds Ngebel, Kec Ngebel	...
26	Putri Salju Penginapan	RT.02 RW.01 Dukuh Krajan, KecNgebel	11
27	Putri Vinata Sari Penginapan	"Jl. Raya Ngebel RT.02 RW.01 Ds Wagir Lor Dkh Bunga, KecNgebel"	19
28	Rama Penginapan	Nolingsi Desa Ngebel RT.02 RW.01, Kec Ngebel	6
29	Sanggarani Penginapan	Dk Mbentis Desa Wagir Lor, KecNgebel	8
30	Sekar Djati Penginapan	Dkh. Nolingsi RT01/RW01 Ds Ngebel, Kec Ngebel	10
31	Sri Kencono Penginapan	Dkh Sahang RT 01 RW 01 , Kec Ngebel	12
32	Sri Kresna Penginapan	Semenok Ngebel, KecNgebel	12
33	Srikandi 1 Penginapan	Dukuh Nalingi RT 01/RW 01, Kec.Ngebel	15
34	Tempat Istirahat Family	RT 02 RW 02 Dukuh Nalingi, Kec Ngebel	...
35	Tiga Rasa Penginapan	Dukuh Pucuk, Kec Ngebel	6
36	Tlogo Rejo 1 Penginapan	Ds Gondowido RT 01/RW 01, Kec.Ngebel	27
37	Tlogo Rejo 2 Penginapan	Dukuh Krajan, KecNgebel	15
38	Tlogo Rejo 3 Penginapan	Dukuh Nglingsi AT 01/RW 01, Kec.Ngebel	20
39	Nawang Wulan Villa*	Dkh Krajan RT02RW01 Gondowido, KecNgebel	...
40	Wilis Baru Indah Penginapan	Dsn. Nglingsi RT 02/RW 02, Kec. Ngebel	5

Catatan/Note: *) Tutup Sementara
 Sumber/Source: BPS / Statistics

Tabel
Table 7.3

Jumlah Akomodasi Hotel dan Penginapan Menurut Kecamatan di Kabupaten Ponorogo, 2021-2022
Number of Hotel and Inn Accomodations by Subdistrict in Ponorogo Regency, 2021-2022

Kecamatan Subdistrict	2021	2022
(1)	(2)	(3)
1 Ngrayun	-	-
2 Slahung	-	-
3 Bungkal	-	-
4 Sambit	-	-
5 Sawoo	-	-
6 Sooko	-	-
7 Puduk	-	-
8 Pulung	-	-
9 Mlarak	1	-
10 Siman	3	1
11 Jetis	-	-
12 Balong	-	-
13 Kauman	-	-
14 Jambon	-	-
15 Badegan	-	-
16 Sampung	-	-
17 Sukorejo	-	-
18 Ponorogo	16	15
19 Babadan	1	1
20 Jenangan	-	-
21 Ngebel	37	32
Kabupaten Ponorogo	58	49

Catatan/Note: -
 Sumber/Source: BPS / Statistics

Tabel
Table 7.4

Jumlah Akomodasi Hotel Menurut Kecamatan di Kabupaten Ponorogo, 2022
Number of Hotel Accommodation by Subdistrict in Ponorogo Regency, 2022

Kecamatan Subdistrict	Hotel Hotel	Kamar Room	Tempat Tidur Beds
(1)	(2)	(3)	(4)
1 Ngrayun	-	-	-
2 Slahung	-	-	-
3 Bungkal	-	-	-
4 Sambit	-	-	-
5 Sawoo	-	-	-
6 Sooko	-	-	-
7 Pudak	-	-	-
8 Pulung	-	-	-
9 Mlarak	-	-	-
10 Siman	1	39	-
11 Jetis	-	-	-
12 Balong	-	-	-
13 Kauman	-	-	-
14 Jambon	-	-	-
15 Badegan	-	-	-
16 Sampung	-	-	-
17 Sukorejo	-	-	-
18 Ponorogo	16	504	-
19 Babadan	1	18	-
20 Jenangan	-	-	-
21 Ngebel	31	282	-
Kabupaten Ponorogo	49	843	-

Catatan/Note:

-

Sumber/Source:

Dinas Kebudayaan, Pariwisata, Pemuda dan Olahraga / Culture, Tourism, Youth and Sports Services

Tabel
Table 7.5

Jumlah Rumah Makan/Restoran¹ Menurut Kecamatan di Kabupaten Ponorogo, 2022
Number of Restaurants¹ by Subdistrict in Ponorogo Regency, 2022

Kecamatan Subdistrict	2022
(1)	(2)
1 Ngrayun	-
2 Slahung	-
3 Bungkal	4
4 Sambit	-
5 Sawoo	-
6 Sooko	-
7 Pudak	-
8 Pulung	5
9 Mlarak	3
10 Siman	5
11 Jetis	-
12 Balong	-
13 Kauman	-
14 Jambon	-
15 Badegan	-
16 Sampung	2
17 Sukorejo	-
18 Ponorogo	24
19 Babadan	3
20 Jenangan	-
21 Ngebel	13
Kabupaten Ponorogo	59

Catatan/Note:
Sumber/Source:

¹ Berada di bawah binaan Dinas Kebudayaan Pariwisata, Pemuda dan Olahraga/ under the guidance of Culture, Tourism, Youth and Sport Services
 Dinas Kebudayaan Pariwisata, Pemuda dan Olahraga/Culture, Tourism, Youth and Sport Services

Tabel
Table 7.6

Jumlah Wisatawan Mancanegara dan Domestik di Kabupaten Ponorogo, 2018 – 2022
Number of International and Domestic Visitors in Ponorogo Regency, 2018 – 2022

Tahun Year	Wisatawan Visitors		Jumlah Total
	M mancanegara International	Domestik Domestic	
(1)	(2)	(3)	(4)
2018	347	538 305	538 652
2019	259	1 122 804	1 123 063
2020	0	448 037	448 037
2021	0	161 758	161 758
2022	0	589 268	589 268

Catatan/Note:
Sumber/Source:

Jumlah wisatawan mancanegara tidak ada yang berkunjung di Kabupaten Ponorogo tahun 2020-2021 karena terkena dampak covid-19
 Dinas Kebudayaan Pariwisata, Pemuda dan Olahraga/Culture, Tourism, Youth and Sport Services

Tabel
Table 7.7

Jumlah Pengunjung dan Tenaga Kerja Obyek Wisata di Kabupaten Ponorogo, 2022
Number of Attraction Visitors and Employee in Ponorogo Regency, 2022

Nama Objek Wisata <i>Attraction</i>	2022	
	Jumlah Pengunjung Visitors	Tenaga Kerja Employee
(1)	(2)	(3)
TELAGA NGBEL	281 760	33
TAMAN WISATA NGENBAG	8 479	10
MAKAM BATORO KATONG	18 783	2
MAKAM KYAI AGENG M. BESARI & TEGALSARI	69 657	2
MAKAM ASTANA SRANDIL	2 414	2
GOA LOWO	569	1
MLOKO SEWU	-	-
SENDANG BULUS	66 175	5
BRILLIANT WATER PARK	52 022	5
AIR PANAS TIRTA HUSADA	-	6
GUNUNG BERUK	300	9
TUBING MENDAK	-	6
KAMPUNG DURIAN	2 780	-
AIR TERJUN JURANG GANDUL	1 520	2
NGEBEL ADVENTURE PARK (NAP)	1 096	11
KOLAM RENANG TIRTO MENGGOLO	10 664	6
PENTAS REYOG BULAN PURNAMA	-	-
PENTAS TEATER	500	-
PENTAS REYOG TELAGA NGBEL	5 725	-
PENTAS WAYANG AKHIR BULAN	-	-
Jumlah	522 444	100

Catatan/Note:

Sumber/Source: - Dinas Kebudayaan Pariwisata, Pemuda dan Olahraga/Culture, Tourism, Youth and Sport Services

Tabel
Table 7.8

Jumlah Penyedia Akomodasi Berdasarkan Kecamatan dan Jenis Usaha di Kabupaten Ponorogo, 2021-2022
Number of Accomodation Providers by Subdistrict and Type of Business in Ponorogo Regency, 2021-2022


Jenis Usaha Type of Business	Jumlah Usaha Akomodasi Number of Accomodations	
	2021	2022
(1)	(2)	(3)
Hotel Bintang 5 / 5 Star Hotel	-	-
Hotel Bintang 4 / 4 Star Hotel	-	-
Hotel Bintang 3 / 3 Star Hotel	-	-
Hotel Bintang 2 / 2 Star Hotel	1	1
Hotel Bintang 1 / 1 Star Hotel	-	-
Hotel Melati / Budget Hotel	44	44
Pondok Wisata / Home Stay	15	15
Penginapan Remaja / Youth Hostel	-	-
Bumi Perkemahan / Camp Site	-	-
Persinggahan Karavan / Caravan	-	-
Vila / Villa	-	-
Apartemen Hotel/ Apartment	-	-

Catatan/Note:

Sumber/Source: - Dinas Kebudayaan Pariwisata, Pemuda dan Olahraga/Culture, Tourism, Youth and Sport Services

TRANSPORTASI DAN KOMUNIKASI

Transportation and Communication



Pada tahun 2022
13 dari **21** kecamatan
di Kabupaten Ponorogo
memiliki kantor Pos Pembantu

Panjang jalan Kabupaten di Kabupaten Ponorogo
mencapai **916,11 km**



BADAN PUSAT STATISTIK
KABUPATEN PONOROGO

PENJELASAN TEKNIS

1. Jalan nasional merupakan jalan arteri dan jalan kolektor dalam sistem jaringan jalan primer yang menghubungkan antar ibu kota provinsi, dan jalan strategis nasional, serta jalan tol.
2. Jalan provinsi merupakan jalan kolektor dalam sistem jaringan primer yang menghubungkan ibu kota provinsi dengan ibu kota kabupaten/kota, atau antar ibu kota kabupaten/kota, dan jalan strategis provinsi.
3. Jalan kabupaten merupakan jalan lokal dalam sistem jaringan jalan primer yang tidak termasuk dalam jalan nasional dan jalan provinsi, yang menghubungkan ibu kota kabupaten dengan ibu kota kecamatan, antaribu kota kecamatan, ibu kota kabupaten dengan pusat kegiatan lokal, antarpusat kegiatan lokal, serta jalan umum dalam sistem jaringan jalan sekunder dalam wilayah kabupaten, dan jalan strategis kabupaten.

TECHNICAL NOTES

1. *National roads are arterial and collector roads in the primary road network system that connects provincial capitals, national strategic roads, and toll roads.*
2. *Provincial roads are collector roads in the primary network system that connect provincial capitals with district / city capitals, or between district / city capitals, and provincial strategic roads.*
3. *Regency roads are local roads in the primary road network system which are not included in national and provincial roads, which connect the district capital with sub-district capitals, sub-district capitals, district capitals with local centers of activity, between local activity centers, and public roads in secondary road network systems in the district area, and district strategic roads.*

ULASAN

Total panjang jalan kabupaten di Kabupaten Ponorogo pada tahun 2021 mencapai 916,11 km dan 84,89 persen diantaranya sudah diaspal. Diantara 21 kecamatan, yang memiliki jalan kabupaten terpanjang adalah Kecamatan Ponorogo (115,36 km) kemudian Kecamatan Ngrayun (110,99 km). Panjang jalan kabupaten yang diaspal di Kabupaten Ponorogo cenderung naik dari 746,30 km (2020) menjadi 777,66 km (2022). Kondisi jalan rusak cenderung fluktuatif dalam tiga tahun terakhir dari 115,70 km (2020) menjadi 106,86 km (2022).

Dari sisi komunikasi, Kabupaten Ponorogo memiliki 13 kantor pos pembantu yang menunjang pengiriman surat/ barang atau pelayanan lainnya. Dari 21 kecamatan, terdapat 8 kecamatan (38,10 persen) yang tidak memiliki kantor pos yaitu Kecamatan Ngrayun, Sooko, Pudak, Mlarak, Siman, Jambon, Sukorejo, dan Ngebel.

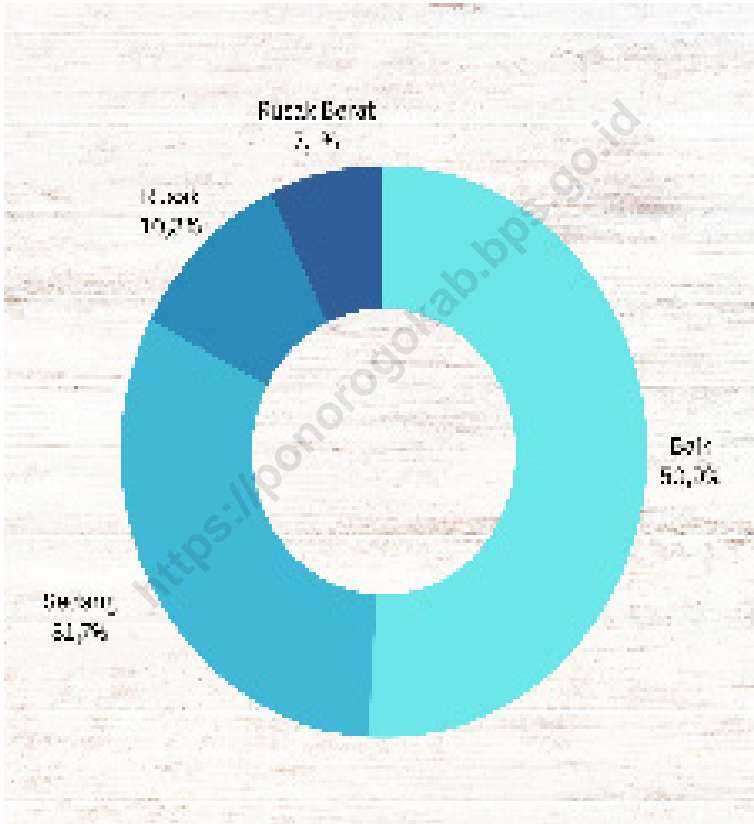
DESCRIPTION

The total length of regency roads in Ponorogo Regency in 2021 reached 916,11 km and 84,89 percent of them have been paved. Among the 21 subdistricts, those with the longest regency road is Ponorogo SubDistrict (115,36 km) and then Ngrayun SubDistrict (110,99 km). The length of paved roads in Ponorogo Regency tends to increase from 746,30 km (2020) to 777,66 km (2022). The condition of damaged roads has tended to fluctuate in the last three years from 115,70 (2020) km to 106,86 km (2022).

In terms of communication, Ponorogo Regency has 13 supporting post offices that support the delivery of letters / goods or other services. Among the 21 sub-districts, there are 8 sub-districts (38,10 percent) that do not have post offices, such as: Ngrayun, Sooko, Pudak, Mlarak, Siman, Jambon, Sukorejo, and Ngebel SubDistricts.

Gambar 8.1
Figures

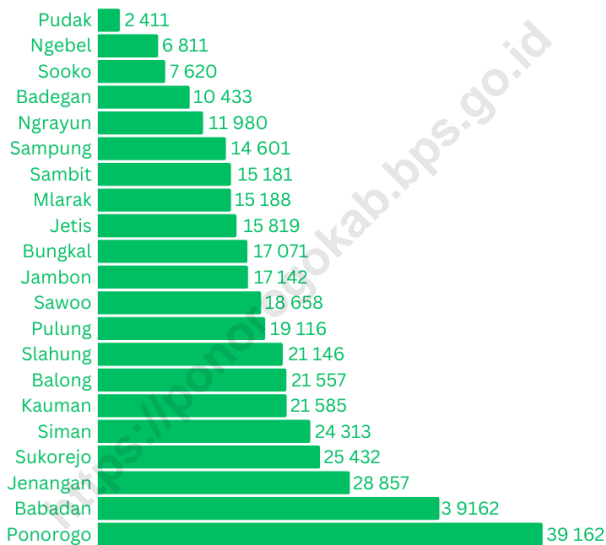
Persentase Panjang Jalan Menurut Kondisi Jalan di Kabupaten Ponorogo (%), 2022
Length of Roads by Condition of Road Surface in Ponorogo Regency (km), 2022



Sumber/Source : Dinas Pekerjaan Umum dan Penataan Ruang/
Department of Public Works and Spatial Planning

Gambar 8.2
Figures

Jumlah Kendaraan Bermotor Menurut Kecamatan dan Jenis Kendaraan di Kabupaten Ponorogo, 2022
Number of Motorized Vehicles by Subdistrict and Vehicle Types in Ponorogo Regency, 2022



Sumber/Source : Dinas Pekerjaan Umum dan Penataan Ruang/
Department of Public Works and Spatial Planning

8.1 TRANSPORTASI TRANSPORTATION

Tabel 8.1.1 Panjang Jalan Menurut Tingkat Kewenangan Pemerintahan di Kabupaten Ponorogo (km), 2020–2022
Table Length of Roads by Level of Government Authority in Ponorogo Regency (km), 2020–2021

Tingkat Kewenangan Pemerintahan <i>Level of Government Authority</i>	2020	2021
(1)	(2)	(3)
Negara/ <i>State</i>	42,76	42,83
Provinsi/ <i>Province</i>	43,71	43,41
Kabupaten/Kota <i>Regency/Municipality</i>	916,11	916,11
Jumlah/Total	1 002,58	1 002,35

Catatan/*Note*: Data 2022 Belum Tersedia

Sumber/*Source*: Dinas Pekerjaan Umum, Perumahan dan Kawasan Permukiman / *Public Works, Housing and Settlement Area Services*

Tabel 8.1.2 Panjang Jalan Menurut Jenis Permukaan Jalan di Kabupaten Ponorogo (km), 2020–2022
Length of Roads by Type of Road Surface in Ponorogo Regency (km), 2020–2021

Jenis Permukaan Jalan Type of Road Surface	2020	2021
(1)	(2)	(3)
Aspal/Paved	762,87	777,66
Kerikil/Gravel	57,82	54,70
Tanah/Soil	16,65	11,25
Lainnya/Others	78,77	72,50
Jumlah/Total	916,11	916,11

Catatan/Note: Data Panjang Jalan 2022 Belum Tersedia

Sumber/Source: Dinas Pekerjaan Umum, Perumahan dan Kawasan Permukiman / Public Works, Housing and Settlement Area Services

Tabel 8.1.3 Panjang Jalan Menurut Kondisi Jalan di Kabupaten Ponorogo (km), 2020–2022
Length of Roads by Condition of Roads in Ponorogo Regency (km), 2020–2022

Kondisi Jalan <i>Condition of Roads</i>	2020	2021	2022
(1)	(2)	(3)	(4)
Baik/ <i>Good</i>	558,27	531,72	466,52
Sedang/ <i>Moderate</i>	177,83	207,48	290,43
Rusak/ <i>Damage</i>	101,82	106,86	94,33
Rusak Berat/ <i>Severely Damage</i>	78,19	70,05	64,83
Jumlah/<i>Total</i>	916,11	916,11	916,11

Catatan/*Note*: -

Sumber/*Source*: Dinas Pekerjaan Umum, Perumahan dan Kawasan Permukiman / *Public Works, Housing and Settlement Area Services*

Tabel 8.1.4 Panjang Jalan Menurut Kecamatan di Kabupaten Ponorogo (km), 2021
Table Length of Roads by Subdistricts in Ponorogo Regency (km), 2021

Kecamatan Subdistrict	Panjang Jalan Length of Roads
(1)	(2)
1 Ngrayun	110,99
2 Slahung	34,78
3 Bungkal	25,31
4 Sambit	39,81
5 Sawoo	60,14
6 Sooko	30,89
7 Pudak	7,40
8 Pulung	72,68
9 Mlarak	41,01
10 Siman	29,56
11 Jetis	20,44
12 Balong	19,14
13 Kauman	30,58
14 Jambon	29,16
15 Badegan	37,49
16 Sampung	42,76
17 Sukorejo	38,18
18 Ponorogo	115,36
19 Babadan	41,69
20 Jenangan	50,92
21 Ngebel	37,82
Kabupaten Ponorogo	916,11

Catatan/Note: Data Panjang Jalan 2022 Belum Tersedia

Sumber/Source: Dinas Pekerjaan Umum, Perumahan dan Kawasan Permukiman / Public Works, Housing and Settlement Area Services

Tabel 8.1.5
Table

Jumlah Kendaraan Bermotor Menurut Kecamatan dan Jenis Kendaraan di Kabupaten Ponorogo, 2022
Number of Motorized Vehicles by Subdistrict and Vehicle Types in Ponorogo Regency, 2022

Kecamatan Subdistrict	Jenis Kendaraan Type of Vehicle				Jumlah Total
	Mobil Penumpang Passenger Cars	Bus Buses	Truk Trucks	Sepeda Motor Motorcycles	
(1)	(2)	(3)	(4)	(5)	(6)
1 Ngrayun	588	19	378	10 995	11 980
2 Slahung	1 727	33	817	18 569	21 146
3 Bungkal	1 649	11	668	14 743	17 071
4 Sambit	1 300	24	571	13 286	15 181
5 Sawoo	1 321	19	714	16 604	18 658
6 Sooko	489	5	308	6 818	7 620
7 Puduk	214	2	167	2 028	2 411
8 Pulung	1 662	26	921	16 507	19 116
9 Mlarak	1 465	35	441	13 247	15 188
10 Siman	2 452	42	840	20 979	24 313
11 Jetis	1 578	32	443	13 766	15 819
12 Balong	1 966	18	762	18 811	21 557
13 Kauman	1 843	21	774	18 947	21 585
14 Jambon	1 155	33	525	15 429	17 142
15 Badegan	686	27	371	9 349	10 433
16 Sampung	1 156	13	499	12 933	14 601
17 Sukorejo	2 214	33	823	22 362	25 432
18 Ponorogo	6 866	224	2 393	41 553	51 036
19 Babadan	4 413	55	1 669	33 025	39 162
20 Jenangan	3 106	48	1 252	24 451	28 857
21 Ngebel	558	11	224	6 018	6 811
Kabupaten Ponorogo	38 408	731	15 560	350 420	405 119

Catatan/Note: ...

Sumber/Source: UPT Dinas Pendapatan Propinsi Jawa Timur/ Revenue Office of East Java Province

8.2 KOMUNIKASI COMMUNICATION

Tabel 8.2.1 **Jumlah Kantor Pos Pembantu Menurut Kecamatan di Kabupaten Ponorogo, 2019–2022**
Table 8.2.1 **Number of Post Offices Subsidiaries by Subdistrict in Ponorogo Regency, 2019–2022**

Kecamatan Subdistrict	2019	2020	2021	2022
(1)	(2)	(3)	(4)	(5)
1 Ngrayun	-	-	-	-
2 Slahung	1	1	1	1
3 Bungkal	1	1	1	1
4 Sambit	1	1	1	1
5 Sawoo	1	1	1	1
6 Sooko	-	-	-	-
7 Pudak	-	-	-	-
8 Pulung	1	1	1	1
9 Mlarak	-	-	-	-
10 Siman	-	-	-	-
11 Jetis	1	1	1	1
12 Balong	1	1	1	1
13 Kauman	1	1	1	1
14 Jambon	-	-	-	-
15 Badegan	1	1	1	1
16 Sampung	1	1	1	1
17 Sukorejo	-	-	-	-
18 Ponorogo	1	1	1	1
19 Babadan	1	1	1	1
20 Jenangan	1	1	1	1
21 Ngebel	-	-	-	-
Kabupaten Ponorogo	13	13	13	13

Catatan/Note: ...

Sumber/Source: PT POS Indonesia Persero/ Post Office

PERBANKAN, KOPERASI, DAN HARGA-HARGA

Banking, Cooperative, and prices



@bpsponorogo



Bps Kabupaten Ponorogo



ponorogokab.bps.go.id



0811-3502-989

Kecamatan Ponorogo adalah kecamatan dengan jumlah koperasi aktif terbanyak ditahun 2022 yang mencapai 214 unit



Jenis Koperasi

79,12%	Koperasi Konsumen
15,25%	Koperasi Simpan-Pinjam
4,77%	Koperasi Produsen
0,76%	Koperasi Jasa
0,10%	Koperasi Pemasaran



**BADAN PUSAT STATISTIK
KABUPATEN PONOROGO**



PENJELASAN TEKNIS**TECHNICAL NOTES**

- | | |
|--|--|
| <p>1. Mengacu pada Undang-Undang No. 17 tahun 2012 pasal 1, koperasi adalah badan hukum yang didirikan oleh orang perseorangan atau badan hukum koperasi, dengan pemisahan kekayaan para anggotanya sebagai modal untuk menjalankan usaha, yang memenuhi aspirasi dan kebutuhan bersama. Dalam pelaksanaannya, koperasi tidak hanya memiliki prinsip, landasan, asas, nilai, dan tujuan, tetapi juga jenis-jenisnya.</p> | <p>1. Refer to Law No. 17 of 2012 article 1, cooperatives are legal entities established by individuals or cooperative legal entities, with the separation of the wealth of their members as capital to run a business, which fulfills common aspirations and needs. In its implementation, cooperatives not only have principles, foundations, principles, values, and goals, but also their types.</p> |
| <p>2. Dilihat dari jenis usahanya, koperasi dibagi menjadi empat, yakni koperasi produsen, koperasi konsumen, koperasi simpan pinjam dan koperasi jasa.</p> | <p>2. Judging from the type of business, cooperatives are divided into four, namely producer cooperatives, consumer cooperatives, savings and loan cooperatives and service cooperatives.</p> |
| <p>3. Koperasi Produsen adalah koperasi yang menyelenggarakan pelayanan di bidang pengadaan barang produksi. Pada umumnya koperasi produsen beranggotakan para pengusaha kecil (UMKM = Usaha Mikro, Kecil dan Menengah) dengan menjalankan kegiatan pengadaan bahan baku dan penolong untuk anggotanya.</p> | <p>3. Producer's Cooperative is a cooperative that provides services in the field of procurement of production goods. In general, producers' cooperatives consist of small entrepreneurs (MSMEs = Micro, Small and Medium Enterprises) by carrying out raw material and auxiliary activities for their members.</p> |
| <p>4. Koperasi Konsumen adalah koperasi yang menyediakan barang kebutuhan sehari-hari. Kegiatan utama koperasi</p> | <p>4. Consumer Cooperatives are cooperatives that provide daily necessities. The main activity of a consumer cooperative is to buy</p> |

konsumen adalah membeli kemudian menjual kembali barang atau jasa, sehingga koperasi disini berperan sebagai distributor bagi produsen dan konsumen.

and then resell goods or services, so the cooperative here acts as a distributor for producers and consumers.

5. Koperasi simpan pinjam atau koperasi kredit adalah koperasi yang menyediakan usaha simpan pinjam yang melayani anggotanya. Usaha koperasi simpan pinjam bertujuan untuk menolong anggotanya sehingga memberikan pinjaman dengan bunga ringan. Uang pinjaman yang diberikan oleh koperasi diharapkan dapat digunakan guna usaha produktif dan kesejahteraan anggotanya.
6. Koperasi Jasa adalah koperasi yang menyelenggarakan usaha yang bergerak di bidang jasa. Contoh dari jenis koperasi ini adalah koperasi angkutan, dan koperasi listrik.

5. *Savings and credit cooperatives or credit cooperatives are cooperatives that provide savings and loan businesses that serve their members. Savings and loan cooperative business aims to help its members so as to provide loans with low interest. Loan money provided by cooperatives is expected to be used for productive business and the welfare of its*
6. *Service Cooperative is a cooperative that organizes businesses engaged in services. Examples of these types of cooperatives are transport cooperatives, and electric cooperatives.*

ULASAN

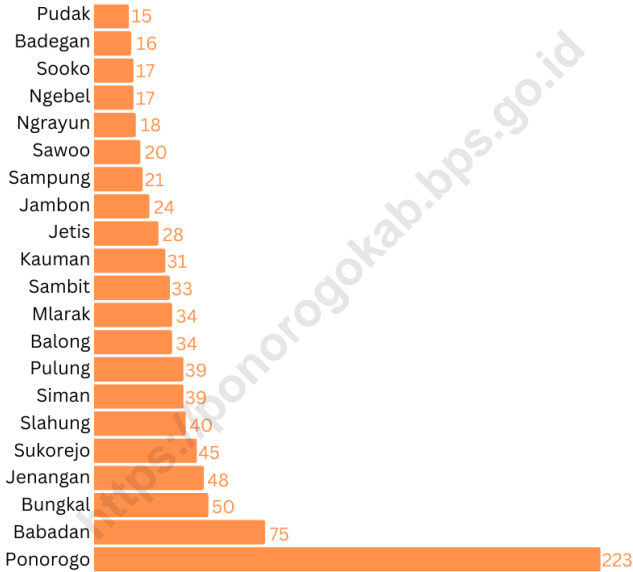
Salah satu penggerak perekonomian adalah keberadaan koperasi. Di Kabupaten Ponorogo, jumlah koperasi aktif cenderung meningkat dari 814 unit (tahun 2019) menjadi 867 unit (tahun 2022). Kecamatan yang paling banyak memiliki koperasi aktif adalah Kecamatan Ponorogo (223 unit), sedangkan yang paling sedikit memiliki koperasi aktif adalah Kecamatan Pudak (15 unit) di tahun 2022. Ditinjau dari jenisnya, koperasi konsumen dan koperasi simpan pinjam adalah koperasi yang paling banyak terdapat di kabupaten Ponorogo.

DESCRIPTION

One of the drivers of the economy is the existence of cooperatives. In Ponorogo Regency, the number of active cooperatives tends to increase from 814 units (in 2019) to 867 units (in 2022). The sub-district that has the most active cooperatives is Ponorogo SubDistrict (223 units), while the one with the least active cooperatives is Pudak SubDistrict (15 units) in 2022. Judging from its type, consumer cooperatives and savings and loan cooperatives are the most common cooperatives in Ponorogo district.

Gambar 9.1
Figures

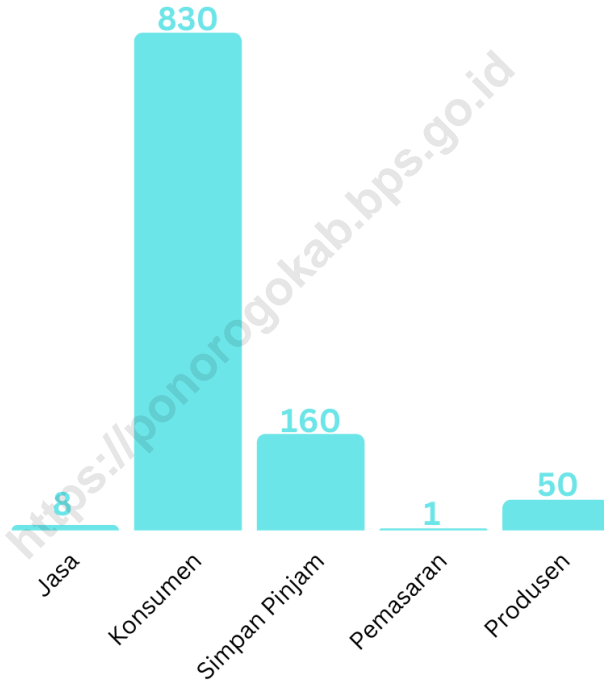
Jumlah Koperasi Aktif Menurut Kecamatan di Kabupaten Ponorogo (unit), 2022
The Number of Active Cooperatives by SubDistrict in Ponorogo Regency (unit), 2022



Sumber/Source : Dinas Perdagangan, Koperasi dan Usaha Mikro/ Trade, Cooperatives and Micro Enterprises Services

Gambar 9.2
Figures

**Persentase Koperasi Menurut Jenis Koperasi di
Kabupaten Ponorogo, 2022**
*Percentage Cooperative by Kind of Cooperative in
Ponorogo Regency, 2022*



Sumber/Source : Dinas Perdagangan, Koperasi dan Usaha Mikro/ Trade, Cooperatives and Micro Enterprises Services

Tabel
Table 9.1**Jumlah Koperasi Aktif Menurut Kecamatan di Kabupaten Ponorogo, 2019–2022**
Number of Active Cooperative by Subdistrict in Ponorogo Regency, 2019–2022

Kecamatan Subdistrict	2019	2020	2021	2022
(1)	(2)	(3)	(4)	(5)
1 Ngrayun	14	15	15	18
2 Slahung	37	37	37	40
3 Bungkal	47	47	48	50
4 Sambit	33	33	33	33
5 Sawoo	18	18	18	20
6 Sooko	16	16	16	17
7 Puduk	14	14	14	15
8 Pulung	33	33	34	39
9 Mlarak	30	31	32	34
10 Siman	37	37	37	39
11 Jetis	28	28	28	28
12 Balong	33	33	33	34
13 Kauman	29	29	30	31
14 Jambon	23	24	24	24
15 Badegan	14	15	15	16
16 Sampung	21	21	21	21
17 Sukorejo	43	43	44	45
18 Ponorogo	207	209	214	223
19 Babadan	73	74	74	75
20 Jenangan	47	47	48	48
21 Ngebel	17	17	17	17
Kabupaten Ponorogo	814	821	832	867

Catatan/Note: ...

Sumber/Source: Dinas Perdagangan, Koperasi dan Usaha Mikro/ Trade, Cooperatives and Micro Enterprises Services

Tabel
Table 9.2

Jumlah Koperasi Menurut Jenis Koperasi dan Kecamatan di Kabupaten Ponorogo, 2022
Number of Cooperative by Kind of Cooperative and Subdistrict in Ponorogo Regency, 2022

Kecamatan Subdistrict	Jenis Koperasi Kind of Cooperative					Jumlah Total
	KUD	KPRI	KOPKAR	KOPPAS	Lainnya Other	
(1)	(2)	(3)	(4)	(5)	(6)	(7)
1 Ngrayun	1	1	-	-	29	31
2 Slahung	2	2	-	-	41	45
3 Bungkal	1	1	-	-	58	60
4 Sambit	1	2	-	-	38	41
5 Sawoo	1	1	-	-	30	32
6 Sooko	1	2	-	-	27	30
7 Pudak	-	-	-	-	15	15
8 Pulung	2	2	-	-	50	54
9 Mlarak	-	-	-	-	38	38
10 Siman	1	4	2	-	47	54
11 Jetis	1	1	-	-	34	36
12 Balong	1	1	-	-	40	42
13 Kauman	1	5	-	-	34	40
14 Jambon	1	1	-	-	27	29
15 Badegan	1	1	-	-	21	23
16 Sampung	2	2	-	-	28	32
17 Sukorejo	2	3	-	-	47	52
18 Ponorogo	1	37	24	1	185	248
19 Babadan	2	-	2	-	78	82
20 Jenangan	2	1	-	-	45	48
21 Ngebel	1	1	-	-	15	17
Kabupaten Ponorogo	25	68	28	1	927	1049

Catatan/Note: ...

Sumber/Source: Dinas Perdagangan, Koperasi dan Usaha Mikro/ Trade, Cooperatives and Micro Enterprises Services

Tabel 9.3 Jumlah Koperasi Menurut Jenis Koperasi di Kabupaten Ponorogo, 2021-2022
Table *Number of Cooperative by Kind of Cooperative in Ponorogo Regency, 2021-2022*

Jenis Koperasi Kind of Cooperative	Tahun Year	
	2021	2022
(1)	(2)	(3)
Jasa	9	8
Konsumen	821	830
Simpan Pinjam	155	160
Pemasaran	1	1
Produsen	43	50
Jumlah	1 029	1 049

Catatan/Note: ...

Sumber/Source: Dinas Perdagangan, Koperasi dan Usaha Mikro/ Trade, Cooperatives and Micro Enterprises Services

PENGELUARAN PENDUDUK

Population Expenditure



@bpsponorogo



Bps Kabupaten Ponorogo



ponorogokab.bps.go.id



0811-3502-989

Rata-rata Pengeluaran
Per Kapita Per Bulan Tahun 2022

Rp962.455,00



Makanan

51,05%



Non Makanan

48,95%



**BADAN PUSAT STATISTIK
KABUPATEN PONOROGO**

PENJELASAN TEKNIS

1. Data pengeluaran penduduk menurut kelompok barang diperoleh dari Survei Sosial Ekonomi Nasional (Susenas) BPS.
2. Pengeluaran rata-rata per kapita adalah biaya yang dikeluarkan untuk konsumsi semua anggota rumah tangga selama sebulan baik yang berasal dari pembelian, pemberian maupun produksi sendiri dibagi dengan banyaknya anggota rumah tangga dalam rumah tangga tersebut.
3. Konsumsi yang dicakup dibedakan menjadi dua kelompok, yaitu konsumsi makanan dan bukan makanan.

TECHNICAL NOTES

1. *Data on consumer expenditure by commodity group of expenditure are obtained from the 2020 National Social Economic Survey (SUSENAS)*
2. *Per capita Average Expenditure is the cost spent for all household members consumption during the month, whether from purchasing, giving or own production, divided by the number of household members in the household*
3. *Consumption/expenditure divided into 2 groups, foods and non foods.*

ULASAN

Dari hasil hasil Survei Sosial Ekonomi Nasional (SUSENAS) Maret 2022, pengeluaran per kapita per bulan Kabupaten Ponorogo rata-rata mencapai Rp962.455,- yang terdiri dari pengeluaran konsumsi komoditi makanan sebesar Rp491.340,- (51,05 persen) dan pengeluaran komoditi non makanan sebesar Rp471.115,- (48,95 persen).

Pada pengeluaran makanan, persentase terbesar adalah komoditi makanan dan minuman jadi (17,65 persen), kemudian disusul komoditas berikutnya adalah padi-padian (5,86 persen), serta Tembakau dan sirih (5,57persen).

Pada pengeluaran non makanan, komoditas penyumbang terbesar adalah "Perumahan Dan Fasilitas Rumah Tangga" (21,66 persen), kemudian komoditas terbesar kedua adalah "Aneka Barang Dan Jasa" (12,60 persen).

DESCRIPTION

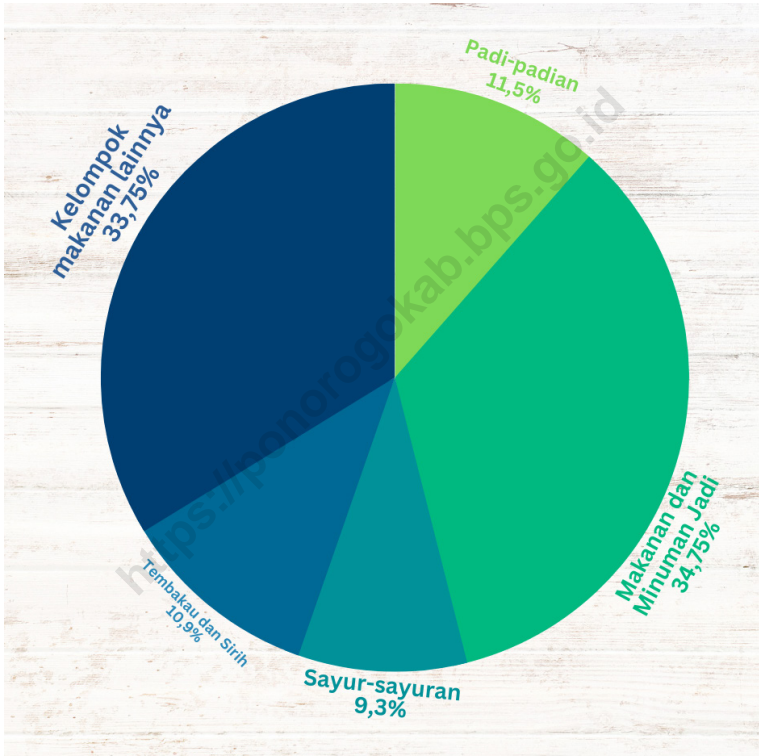
From the result of National Socioeconomic Survey (SUSENAS) on March 2022, average percapita expenditure of Ponorogo regency reaches Rp962,455,- per month by the consumption of food commodities amounting to Rp491,340,- (51,05 percent) and the consumption of non-food commodities amounting to Rp471,115,- (48,95 percent).

In food expenditure, the largest percentage was food and beverage commodities (17.65 percent), then followed by the next commodities were grains (5.86 percent), and tobacco and betel (5.57 percent).

In non-food expenditure, the largest contributor to the commodity was "housing and household facilities" (21.66 percent), then the second largest commodity was "various goods and services" (12.60 percent).

Gambar 10.1
Figures

Persentase Pengeluaran per Kapita Perbulan Menurut Kelompok Komoditas Makanan di Kabupaten Ponorogo, 2022
Percentage of Monthly Expenditure per Capita by Food Commodity Group in Ponorogo Regency, 2022



Sumber/Source : BPS, Survei Sosial Ekonomi Nasional (Susenas) Maret/BPS-Statistics Indonesia, National Socioeconomic Survey March

Tabel
Table 10.1**Rata-rata Pengeluaran per Kapita Perbulan Menurut Kelompok Komoditas (rupiah) di Kabupaten Ponorogo, 2021-2022****Monthly Average Expenditure per Capita by Commodity Group (rupiahs) in Ponorogo Regency, 2021-2022**

Kelompok Komoditas/Commodity Group	2021	2022
(1)	(2)	(3)
Makanan/Food		
Padi-padian/Cereals	56 870	56 371
Umbi-umbian/Tubers	7 292	6 469
Ikan/Fish	17 471	17 818
Daging/Meat	19 448	20 272
Telur dan susu/Eggs and milk	25 257	24 061
Sayur-sayuran/Vegetables	47 162	45 613
Kacang-kacangan/Legumes	15 361	14 346
Buah-buahan/Fruits	23 363	26 646
Minyak dan Lemak/Oil and Fats	17 321	18 497
Bahan minuman/Beverage stuffs	16 645	16 065
Bumbu-bumbuan/Spices	10 043	11 019
Konsumsi lainnya/Miscellaneous food items	10 747	10 645
Makanan dan minuman jadi/Prepared food and beverages	139 296	169 861
Tembakau dan Sirih/Tobacco and Betel	44 646	53 657
Jumlah makanan/Total food	450 920	491 340
Bukan makanan/Non-food		
Perumahan dan fasilitas rumah tangga/Housing and household facilities	229 397	208 462
Aneka Barang dan Jasa/Goods and services	119 011	121 257
Pakaian, alas kaki, dan tutup kepala/Clothing, footwear, and headgear	19 193	21 650
Barang tahan lama/Durable goods	61 427	63 244
Pajak dan asuransi/Taxes and insurance	33 715	38 891
Keperluan Pesta dan Upacara/Parties and ceremonies	9 755	17 611
Jumlah bukan makanan/Total non-food	472 499	471 115
Jumlah/Total	923 419	962 455

Catatan/Note: ...

Sumber/Source: BPS, Survei Sosial Ekonomi Nasional (Susenas) Maret/BPS-Statistics Indonesia, National Socioeconomic Survey March

Tabel
Table 10.2

Persentase Pengeluaran per Kapita Perbulan Menurut Kelompok Komoditas di Kabupaten Ponorogo, 2021-2022
Percentage of Monthly Expenditure per Capita by Commodity Group in Ponorogo Regency, 2021-2022

Kelompok Komoditas/Commodity Group	2021	2022
(1)	(2)	(3)
Makanan/Food		
Padi-padian/ <i>Cereals</i>	6,16	5,86
Umbi-umbian/ <i>Tubers</i>	0,79	0,67
Ikkan/udang/cumi/kerang/ <i>Fish/shrimp/common squid/shells</i>	1,89	1,85
Daging/ <i>Meat</i>	2,11	2,11
Telur dan susu/ <i>Eggs and milk</i>	2,74	2,50
Sayur-sayuran/ <i>Vegetables</i>	5,11	4,74
Kacang-kacangan/ <i>Legumes</i>	1,66	1,49
Buah-buahan/ <i>Fruits</i>	2,53	2,77
Minyak dan kelapa/ <i>Oil and coconut</i>	1,88	1,92
Bahan minuman/ <i>Beverage stuffs</i>	1,80	1,67
Bumbu-bumbuan/ <i>Spices</i>	1,09	1,14
Konsumsi lainnya/ <i>Miscellaneous food items</i>	1,16	1,11
Makanan dan minuman jadi/ <i>Prepared food and beverages</i>	15,08	17,65
Tembakau dan Sirih/ <i>Tobacco and Betel</i>	4,83	5,58
Jumlah makanan/Total food	48,83	51,05
Bukan makanan/Non-food		
Perumahan dan fasilitas rumah tangga/ <i>Housing and household facilities</i>	24,84	21,66
Aneka Barang dan Jasa/ <i>Goods and services</i>	12,89	12,60
Pakaian, alas kaki, dan tutup kepala/ <i>Clothing, footwear, and headgear</i>	2,08	2,25
Barang tahan lama/ <i>Durable goods</i>	6,65	6,57
Pajak dan asuransi/ <i>Taxes and insurance</i>	3,65	4,04
Keperluan Pesta dan Upacara/ <i>Parties and ceremonies</i>	1,06	1,83
Jumlah bukan makanan/Total non-food	51,17	48,95
Jumlah/Total	100,00	100,00

Catatan/Note: ..

Sumber/Source: BPS, Survei Sosial Ekonomi Nasional (Susenas) Maret/BPS-Statistics Indonesia, National Socioeconomic Survey March

Tabel
Table 10.3**Pengeluaran Penduduk Menurut Golongan Pengeluaran Per Kapita Perbulan di Kabupaten Ponorogo, 2021-2022**
Spending of Population by Per Capita Spending Group a Month in Ponorogo Regency, 2021 -2022

Kuintil Pengeluaran Perkapita Sebulan (Rupiah)/ Monthly Expenditure Quantil Percapita (Rp)	2021	2022
(1)	(2)	(3)
Penduduk Kuintil/Pop. Quantil 1	371 955	417 757
Penduduk Kuintil/Pop. Quantil 2	519 012	575 350
Penduduk Kuintil/Pop. Quantil 3	662 374	735 555
Penduduk Kuintil/Pop. Quantil 4	940 544	1006 353
Penduduk Kuintil/Pop. Quantil 5	2 121 087	2 072 258
Rata-rata/Average	923 419	962 454

Catatan/Note: ...

Sumber/Source: BPS, Survei Sosial Ekonomi Nasional (Susenas) Maret/BPS-Statistics Indonesia, National Socioeconomic Survey March

PERDAGANGAN

Trade



@bpsponorogo



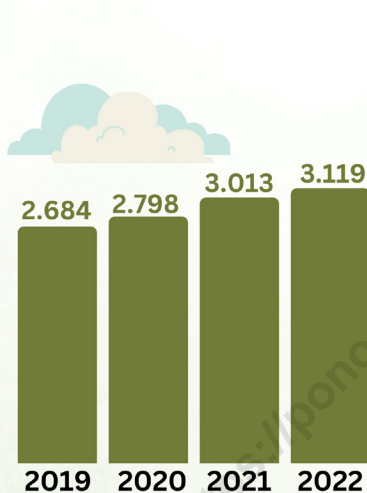
Bps Kabupaten Ponorogo



ponorogokab.bps.go.id



0811-3502-989



Jumlah Sarana Perdagangan Menurut Jenisnya di Kabupaten Ponorogo dalam 4 tahun terakhir mengalami peningkatan dari 2.684 (tahun 2019) menjadi 3.119 (tahun 2022)



**BADAN PUSAT STATISTIK
KABUPATEN PONOROGO**

PENJELASAN TEKNIS**TECHNICAL NOTES**

1. Perdagangan adalah kegiatan yang terkait dengan transaksi barang dan atau jasa di dalam negeri dan melampaui batas wilayah negara dengan tujuan pengalihan hak atas barang dan/ atau jasa untuk memperoleh imbalan atau kompensasi
 2. Pasar adalah lembaga ekonomi tempat bertemunya pembeli dan penjual, baik secara langsung maupun tidak langsung, untuk melakukan transaksi perdagangan (UU No 7 tahun 2014 tentang Perdagangan).
 3. Toko Swalayan adalah toko dengan sistem pelayanan mandiri, menjual jenis barang secara eceran yang berbentuk minimarket, supermarket, department store, hypermarket ataupun grosir yang berbentuk perkulakan (UU No 7 tahun 2014 tentang Perdagangan).
 4. Industri Pengolahan adalah suatu kegiatan ekonomi yang melakukan kegiatan mengubah suatu barang dasar secara mekanis, kimia, atau dengan tangan sehingga menjadi barang jadi/setengah jadi, dan atau barang yang kurang nilainya menjadi barang yang lebih tinggi nilainya, dan sifatnya lebih dekat kepada pemakai akhir.
1. *Trade is an activity related to the transaction of goods and or services in the country and beyond the borders of the country for the purpose of transferring rights to goods and / or services to obtain compensation or compensatio*
 2. *The market is an economic institution where buyers and sellers meet, either directly or indirectly, to conduct trade transactions (Law No.7 of 2014 concerning Trade).*
 3. *Supermarkets are shops with an independent service system, selling types of goods in retail in the form of minimarkets, supermarkets, department stores, hypermarkets or wholesalers in the form of groceries (Law No.7 of 2014 concerning Trade).*
 4. *Processing Industry is an economic activity which carries out the activity of changing a basic item mechanically, chemically or by hand so that it becomes finished / semi-finished goods, and /or goods which have less value become goods of higher value, and are closer to the end user. Included in this activity are industrial services / makloon and assembling work.*

Termasuk dalam kegiatan ini adalah jasa industri/makloon dan pekerjaan perakitan (assembling).

5. Usaha industri adalah suatu unit (kesatuan) usaha yang melakukan kegiatan ekonomi, bertujuan menghasilkan barang atau jasa, terletak pada suatu bangunan atau lokasi tertentu, dan mempunyai catatan administrasi tersendiri mengenai produksi dan struktur biaya serta ada seorang atau lebih yang bertanggung jawab atas usaha tersebut.
 6. Industri Kecil adalah perusahaan industri yang tenaga kerjanya antara 5-19 orang.
 7. Industri Mikro adalah perusahaan industri yang tenaga kerjanya antara 1-4 orang.
5. *Industrial business is a business unit (unit) that carries out economic activities, aims to produce goods or services, is located in a certain building or location, and has separate administrative records regarding production and cost structure and one or more persons are responsible for the said business.*
 6. *Small Industry is an industrial company whose workforce is between 5-19 people.*
 7. *Micro Industry is an industrial company whose workforce is between 1-4 people.*

ULASAN

Sarana penunjang aktivitas perdagangan di Kabupaten Ponorogo antara lain pasar, toko, kios, dan warung. Jumlah warung dalam kurun waktu 4 tahun terakhir cenderung meningkat dari 1.993 unit (2019) menjadi 2.054 unit (2022). Sedangkan toko dari 218 unit (2019) menjadi 322 unit (2022).

Selain perdagangan, aktivitas ekonomi yang berkembang di Kabupaten Ponorogo adalah Jumlah Usaha. Jumlah Usaha di Kabupaten Ponorogo tahun 2022 mencapai 8.540 unit yang tersebar di 21 kecamatan. Kecamatan dengan jumlah Usaha terbanyak adalah Kecamatan Ponorogo (1.612 unit). Kemudian peringkat selanjutnya adalah Kecamatan Babadan sebanyak 1.458 unit.

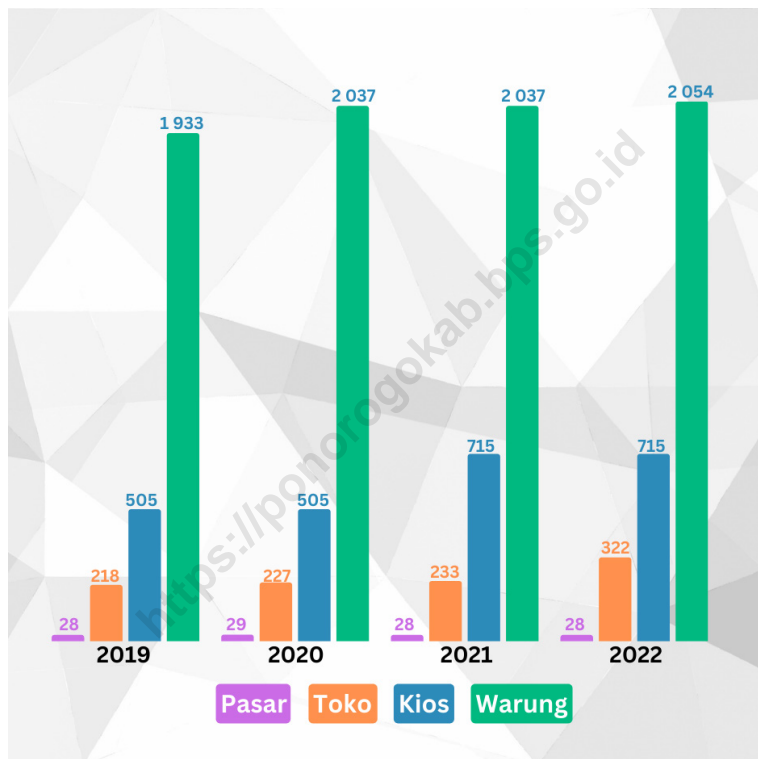
DESCRIPTION

Supporting facilities for trading activities in Ponorogo Regency include markets, shops, kiosks and food stalls. The number of stalls in the last 4 years has tended to increase from 1.993 units (2019) to 2.054 units (2022). Meanwhile, the store increased from 218 units (2019) to 322 units (2022).

Beside trade, the growing economic activity in Ponorogo Regency is business. The number of business in Ponorogo Regency 2022 reached 8,540 units spread across 21 sub-districts. The district with the largest number of business is Ponorogo subdistrict (1.612 units). Then the next rank is Babadan Subdistrict with 1.458 units.

Gambar 11.1
Figures

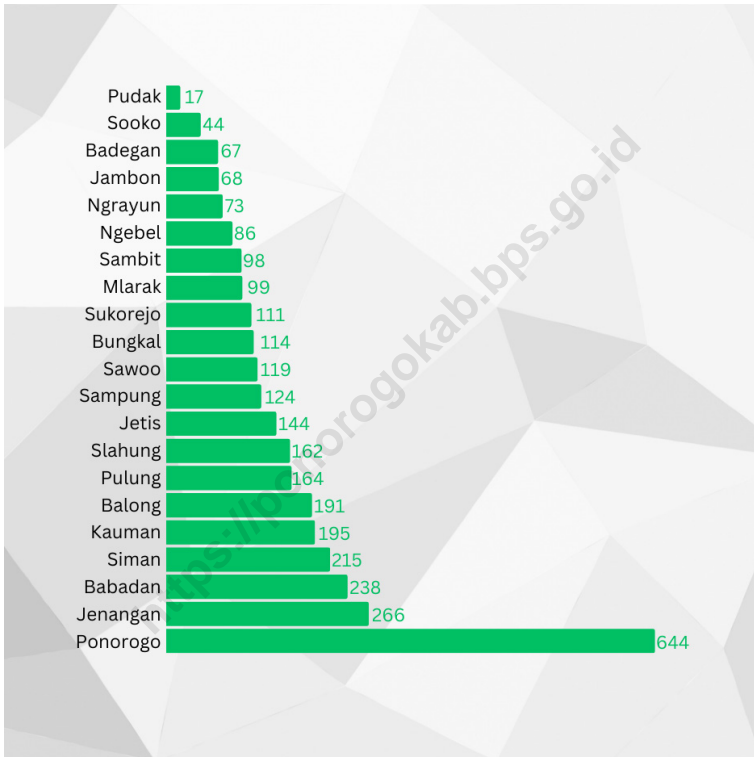
Jumlah Sarana Perdagangan Menurut Jenisnya di Kabupaten Ponorogo, 2019-2022
Number of Trading Facilities by Type of Facility in Ponorogo Regency, 2019–2022



Sumber/Source : Dinas Perdagangan, Koperasi, dan Usaha Mikro/Trade, Cooperatives, and Micro Enterprises Services

Gambar 11.2
Figures

Jumlah Usaha Mikro Menurut Kecamatan di Kabupaten Ponorogo, 2022
Number of Micro Businnes by Subdistricts in Ponorogo Regency, 2022



Sumber/Source : Dinas Perdagangan, Koperasi, dan Usaha Mikro/Trade, Cooperatives, and Micro Enterprises Services

11.1 PERDAGANGAN TRADE

Tabel 11.1.1 **Jumlah Sarana Perdagangan Menurut Jenisnya di Kabupaten Ponorogo, 2019–2022**
Table 11.1.1 **Number of Trading Facilities by Type of Facility in Ponorogo Regency, 2019–2022**

Jenis Sarana Perdagangan Type of Trading Facilities	2019	2020	2021	2022
(1)	(2)	(3)	(4)	(5)
Pasar/Market	28	29	28	28
Toko/Store	218	227	233	322
Kios	505	505	715	715
Warung	1 933	2 037	2 037	2 054
Jumlah/Total	2 684	2 798	3 013	3 119

Catatan/Note: ...

Sumber/Source: : Dinas Perdagangan, Koperasi, dan Usaha Mikro/Trade, Cooperatives, and Micro Enterprises Services

11.2 INDUSTRI INDUSTRY

Tabel 11.2.1 **Jumlah Usaha Menurut Skala Usaha dan Kecamatan di Kabupaten Ponorogo, 2022**
Number of Business by Type of Business and Subdistricts in Ponorogo Regency, 2022

Kecamatan Subdistrict	Usaha Besar Big Business	Usaha Menengah Middle Business	Usaha Kecil Small Business	Usaha Mikro Micro Business
(1)	(2)	(3)	(4)	(5)
1 Ngrayun	-	-	2	73
2 Slahung	-	-	3	162
3 Bungkal	-	-	1	114
4 Sambit	-	-	-	98
5 Sawoo	-	-	-	119
6 Sooko	-	-	-	44
7 Pudak	-	-	-	17
8 Pulung	-	-	-	164
9 Mlarak	-	-	-	99
10 Siman	1	6	8	215
11 Jetis	-	3	2	144
12 Balong	3	-	2	191
13 Kauman	-	-	3	195
14 Jambon	-	-	-	68
15 Badegan	-	-	3	67
16 Sampung	-	-	6	124
17 Sukorejo	-	-	-	111
18 Ponorogo	1	2	18	644
19 Babadan	-	4	14	238
20 Jenangan	1	-	2	266
21 Ngebel	-	-	-	86
Kabupaten Ponorogo	6	15	64	3 239

Catatan/Note: ...

Sumber/Source: Dinas Perdagangan, Koperasi dan Usaha Mikro/ Trade, Cooperatives, and Micro Enterprises Services

Tabel
Table 11.2.2**Jumlah Usaha dan Tenaga Kerja Menurut Kecamatan di Kabupaten Ponorogo, 2022**
Number of Small Business and Labor by Subdistricts in Ponorogo Regency, 2022

Kecamatan Subdistrict	Usaha Business	Tenaga Kerja Labor
(1)	(2)	(3)
1 Ngrayun	75	134
2 Slahung	165	389
3 Bungkal	115	232
4 Sambit	98	187
5 Sawoo	119	249
6 Sooko	44	108
7 Puduk	17	27
8 Pulung	164	323
9 Mlarak	99	204
10 Siman	230	849
11 Jetis	149	337
12 Balong	196	391
13 Kauman	198	499
14 Jambon	86	156
15 Badegan	70	157
16 Sampung	130	283
17 Sukorejo	111	198
18 Ponorogo	665	1 612
19 Babadan	156	1 458
20 Jenangan	269	591
21 Ngebel	86	156
Kabupaten Ponorogo	3 242	8 540

Catatan/Note: ...

Sumber/Source: Dinas Perdagangan, Koperasi dan Usaha Mikro/ Trade, Cooperatives, and Micro Enterprises Services

Tabel
Table 11.2.3

Jumlah Unit Usaha, Nilai Produksi (ribu rupiah), dan Rata-Rata Nilai Produksi (ribu rupiah) Menurut Kecamatan di Kabupaten Ponorogo, 2022
Number of Business Units, Production Value (thousand rupiahs), and Average Production Value (thousand rupiahs) by SubDistrict in Ponorogo Regency, 2022

Kecamatan Subdistrict	Unit Usaha Business Units	Nilai Produksi Production Value (000 Rp)	Rata-Rata Nilai Produksi Average Production Value (000 Rp)
(1)	(2)	(3)	(4)
1 Ngrayun	75	7 471 500	99 620
2 Slahung	165	27 994 950	169 666
3 Bungkal	115	6 758 721	58 771
4 Sambit	98	4 760 250	48 574
5 Sawoo	119	3 945 300	33 154
6 Sooko	44	2 398 500	54 511
7 Pudak	17	1 899 000	111 706
8 Pulung	164	9 500 100	57 927
9 Mlarak	99	7 806 000	78 848
10 Siman	230	572 238 900	2 487 995
11 Jetis	149	21 355 800	143 328
12 Balong	196	22 675 050	115 689
13 Kauman	198	36 722 400	185 467
14 Jambon	86	5 200 800	60 474
15 Badegan	70	8 428 500	120 407
16 Sampung	130	11 909 700	91 613
17 Sukorejo	111	5 678 250	51 155
18 Ponorogo	665	101 942 180	153 297
19 Babadan	256	52 962 900	206 886
20 Jenangan	269	66 806 870	248 353
21 Ngebel	86	3 509 100	40 803
Kabupaten Ponorogo	3 342	981 964 771	4 618 246

Catatan/Note: ...

Sumber/Source: Dinas Perdagangan, Koperasi dan Usaha Mikro/ Trade, Cooperatives, and Micro Enterprises Services

Tabel 11.2.4 **Jumlah UMKM Kabupaten Ponorogo, 2020-2022**
Table **Number of MSMEs in Ponorogo Regency, 2020-2022**

<i>Jumlah Usaha</i>	2020	2021	2022
(1)	(2)	(3)	(4)
Usaha Mikro, Kecil dan Menengah (UMKM) Kabupaten Ponorogo	35 025	38 387	39 650
Kabupaten Ponorogo	35 025	38 387	39 650

Catatan/Note: ..

Sumber/Source: Dinas Perdagangan, Koperasi dan Usaha Mikro/ Trade, Cooperatives ,and Micro Enterprises Services

SISTEM NERACA REGIONAL

System of Regional Accounts



5 Besar Lapangan Usaha

Tumbuh Paling Pesat Tahun 2022




18,30% Transportasi dan Pergudangan



13,03% Jasa Lainnya



6,41% Konstruksi



11,5% Industri Pengolahan



7,46% Penyediaan Akomodasi dan Makanan Minum



PENJELASAN TEKNIS**TECHNICAL NOTES**

1. Penghitungan statistik neraca nasional mengikuti buku petunjuk yang diterbitkan oleh Perserikatan Bangsa Bangsa (PBB) dikenal sebagai Sistem Neraca Nasional (SNN). SNN adalah rekomendasi internasional tentang bagaimana menyusun ukuran aktivitas ekonomi yang sesuai dengan standar neraca baku yang didasarkan pada prinsip-prinsip ekonomi. Rekomendasi yang dimaksud dinyatakan dalam sekumpulan konsep, definisi, klasifikasi, dan aturan neraca yang disepakati secara internasional dalam mengukur indikator tertentu seperti Produk Domestik Bruto (PDB). Salah satu bentuk adaptasi pencatatan statistik nasional adalah melakukan perubahan tahun dasar Indonesia dari tahun 2000 ke 2010. Perubahan tahun dasar PDB dilakukan dengan mengadopsi rekomendasi PBB yang tertuang dalam Sistem Neraca Nasional 2008 (SNA 2008).
 2. Produk Domestik Bruto pada tingkat nasional serta Domestik Regional Bruto (PDRB) pada tingkat regional (provinsi) menggambarkan kemampuan suatu wilayah untuk menciptakan nilai tambah pada suatu waktu level tertentu. Untuk menyusun PDB maupun PDRB digunakan
1. *The method used to estimate national accounts statistics is based on the standard guidelines formed by United Nation known as System of National Accounts (SNA). SNA is the internationally agreed standard set of recommendations on how to compile measures of economic activity in accordance with strict accounting conventions based on economic principles. The recommendations are expressed in term of a set of concepts, definitions, classifications and accounting rules that comprise the internationally agreed standard for measuring indicators such as Gross Domestic Product (GDP). One of the improvement in the national statistical system is to rebase GDP form base year 2000 to 2010 in order to capture current economic condition. It is in line with the United Nations (UN) recommendation on 2008 SNA.*
 2. *The basic measure of the value added arising from economic activity is known as Gross Domestic Product at the national level and Gross Regional Domestic Product (GRDP) at the regional (provinces/regencies/municipalities). To compile these statistics, two approaches have been used,*

2 (dua) pendekatan, yaitu lapangan usaha dan pengeluaran. Keduanya menyajikan komposisi data nilai tambah dirinci menurut sumber kegiatan ekonomi (lapangan usaha) dan menurut komponen penggunaannya. PDB maupun PDRB dari sisi lapangan usaha merupakan penjumlahan seluruh komponen nilai tambah bruto yang mampu diciptakan oleh sektor-sektor ekonomi atas berbagai aktivitas produksinya. Sedangkan dari sisi pengeluaran menjelaskan tentang penggunaan dari nilai tambah tersebut.

i.e. "production approach" and "expenditure approach". The first approach is to measure value added produced by various kinds of economic activities, while the second approach is to measure final uses of the country's output. In other words, GDP/GRDP is the sum of total value added produced by all economic industries (activities) and the way of using it.

<https://ponorogokab.bps.go.id>

ULASAN

Angka PDRB atas dasar harga berlaku (ADHB) Kabupaten Ponorogo tahun 2022 senilai 23.028,25 miliar rupiah. Kategori pertanian, kehutanan, dan perikanan masih memberi sumbangan terbesar pada PDRB Kabupaten Ponorogo. Sumbangan kategori tersebut mencapai 25,63 persen pada PDRB Kabupaten Ponorogo di tahun 2022. Laju pertumbuhan PDRB di tahun 2022 sebesar 3,24 persen.

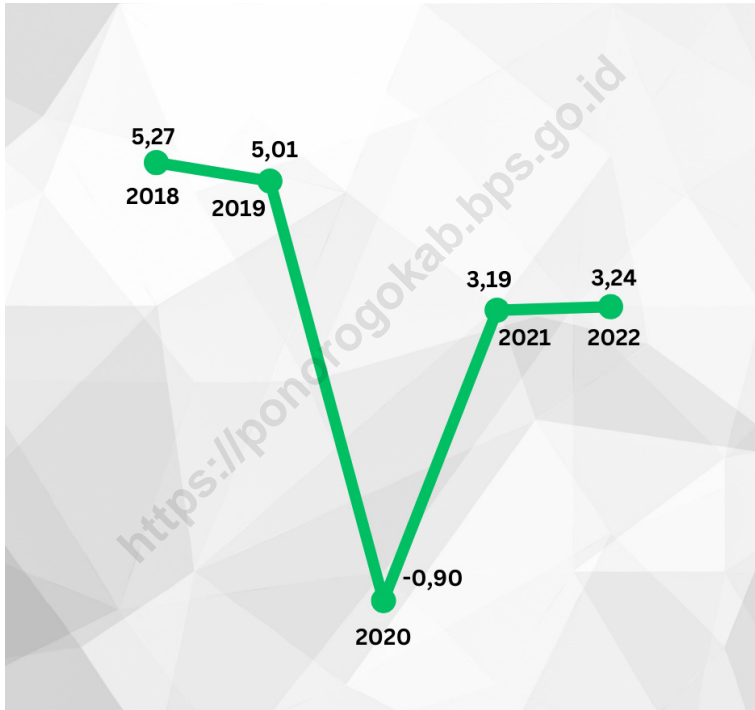
DESCRIPTION

The GRDP figure based on the current price (ADHB) of Ponorogo Regency in 2022 is worth 23.028,25 billion rupiah. The categories of agriculture, forestry and fisheries still provide the largest contribution to the PDRB of Ponorogo Regency. The categories contribution reaches 25,63 percent in the PDRB of Ponorogo Regency in 2022. The GDP growth rate in 2022 is 3,24 percent.

<https://ponorogokab.bps.go.id>

Gambar 12.1
Figures

Laju Pertumbuhan Produk Domestik Regional Bruto Atas Dasar Harga Konstan 2010 Menurut Lapangan Usaha di Kabupaten Ponorogo (persen), 2018–2021
Growth Rate of Gross Regional Domestic Product at 2010 Constant Market Prices by Industry In Ponorogo Regency (percent), 2018–2022

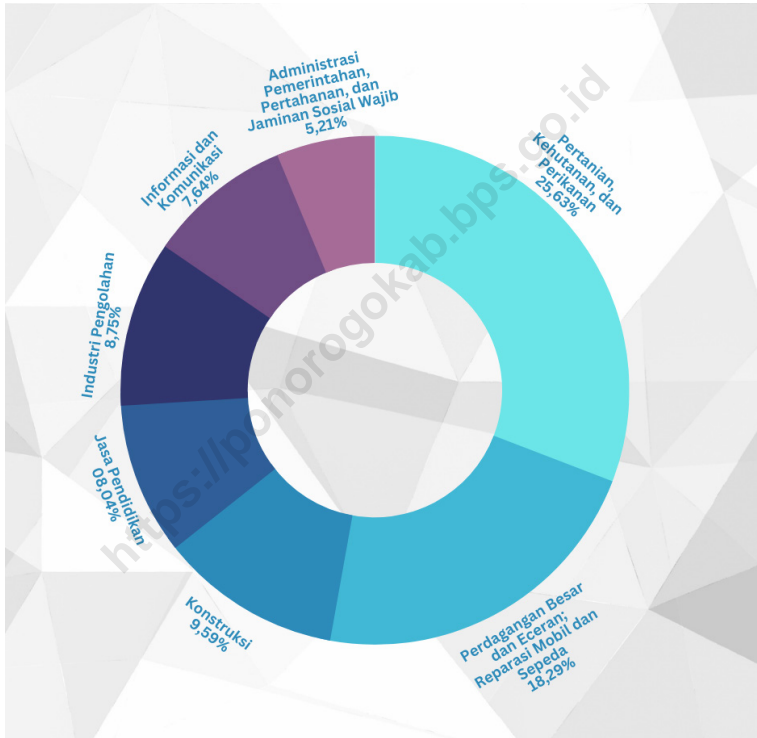


Sumber/Source : BPS, berbagai sensus, survei dan sumber lain/BPS-Statistics Indonesia, various census, survey, and other sources

Gambar 12.2
Figures

Distribusi Persentase Produk Domestik Regional Bruto Atas Dasar Harga Berlaku Menurut Lapangan Usaha di Kabupaten Ponorogo, 2022

Percentage Distribution of Gross Regional Domestic Product at Current Market Prices by Industry In Ponorogo Regency, 2022



Sumber/Source : BPS, berbagai sensus, survei dan sumber lain/BPS-Statistics Indonesia, various census, survey, and other sources

Tabel
Table 12.1

Produk Domestik Regional Bruto Atas Dasar Harga Berlaku Menurut Lapangan Usaha di Kabupaten Ponorogo (miliar rupiah), 2018–2022
Gross Regional Domestic Product at Current Market Prices by Industry In Ponorogo Regency (billion rupiahs), 2018–2022

Lapangan Usaha/ Industry		2018	2019	2020	2021*	2022**
(1)		(2)	(3)	(4)	(5)	(6)
A	Pertanian, Kehutanan, dan Perikanan/ <i>Agriculture, Forestry, and Fishing</i>	5 393,19	5 491,41	5 679,07	5 774,1	5 903,23
B	Pertambangan dan Penggalian/ <i>Mining and Quarrying</i>	435,55	457,58	437,43	453,3	487,16
C	Industri Pengolahan/ <i>Manufacturing</i>	1 376,31	1 502,80	1 555,91	1 715,5	2 015,98
D	Pengadaan Listrik dan Gas/ <i>Electricity and Gas</i>	15,95	17,45	17,16	17,9	19,57
E	Pengadaan Air; Pengelolaan Sampah, Limbah, dan Daur Ulang/ <i>Water Supply; Sewerage, Waste Management, and Remediation Activities</i>	17,14	18,34	19,18	20,8	22,29
F	Konstruksi/ <i>Construction</i>	1 895,54	2 036,23	1 905,29	1 963,3	2 207,55
G	Perdagangan Besar dan Eceran; Reparasi Mobil dan Sepeda Motor/ <i>Wholesale and Retail Trade; Repair of Motor Vehicles and Motorcycles</i>	3 374,78	3 681,75	3 555,79	3 792,5	4 212,30
H	Transportasi dan Pergudangan/ <i>Transportation and Storage</i>	343,08	383,90	364,79	413,1	515,68
I	Penyediaan Akomodasi dan Makan Minum/ <i>Accommodation and Food Service Activities</i>	609,89	673,68	619,79	667,5	745,01

Lanjutan Tabel/*Continued Table* 12.1

Lapangan Usaha/ <i>Industry</i>		2018	2019	2020	2021*	2022**
(1)		(2)	(3)	(4)	(5)	(6)
J	Informasi dan Komunikasi/ <i>Information and Communication</i>	1 322,20	1 445,54	1 554,97	1 661,31	1 758,28
K	Jasa Keuangan dan Asuransi/ <i>Financial and Insurance Activities</i>	627,11	659,63	666,95	693,24	762,38
L	Real Estat/ <i>Real Estate Activities</i>	487,65	532,40	536,17	547,86	575,87
M,N	Jasa Perusahaan/ <i>Business Activities</i>	88,49	97,06	90,79	93,79	102,00
O	Administrasi Pemerintahan, Pertahanan, dan Jaminan Sosial Wajib/ <i>Public Administration and Defence; Compulsory Social Security</i>	932,62	1 032,59	1 149,20	1 151,71	1 200,25
P	Jasa Pendidikan/ <i>Education</i>	1 513,72	1 627,86	1 826,54	1 813,10	1 851,89
Q	Jasa Kesehatan dan Kegiatan Sosial/ <i>Human Health and Social Work Activities</i>	136,8	149,80	180,57	194,08	206,85
R,S,T,U	Jasa Lainnya/ <i>Other Services Activities</i>	343,97	377,11	353,77	376,85	441,96
Produk Domestik Regional Bruto/<i>Gross Regional Domestic Product</i>		17 690,42	19 174,23	20 513,38	21 350,01	23 028,25

Catatan/*Note*: * Angka sementara / *Preliminary Figures*.

** Angka sangat sementara / *Very Preliminary Figures*

Sumber/*Source*: BPS, berbagai sensus, survei dan sumber lain/*BPS-Statistics Indonesia, various census, survey, and other sources*

Tabel
Table 12.2

Produk Domestik Regional Bruto Atas Dasar Harga Konstan 2010 Menurut Lapangan Usaha di Kabupaten Ponorogo (miliar rupiah), 2018–2022
Gross Regional Domestic Product at 2010 Constant Market Prices by Industry In Ponorogo Regency (billion rupiahs), 2018–2022

	Lapangan Usaha/Industry	2018	2019	2020	2021*	2022**
	(1)	(2)	(3)	(4)	(5)	(6)
A	Pertanian, Kehutanan, dan Perikanan/ <i>Agriculture, Forestry, and Fishing</i>	3 412,83	3 407,13	3 492,75	3 556,90	3 416,84
B	Pertambangan dan Penggalian/ <i>Mining and Quarrying</i>	309,95	317,66	298,90	302,78	318,17
C	Industri Pengolahan/ <i>Manufacturing</i>	993,51	1 063,79	1 078,55	1 150,49	1 277,57
D	Pengadaan Listrik dan Gas/ <i>Electricity and Gas</i>	12,19	13,11	12,97	13,42	14,39
E	Pengadaan Air; Pengelolaan Sampah, Limbah, dan Daur Ulang/ <i>Water Supply; Sewerage, Waste Management, and Remediation Activities</i>	13,46	14,38	14,92	16,00	16,34
F	Konstruksi/ <i>Construction</i>	1 306,12	1 402,81	1 305,18	1 322,77	1 407,49
G	Perdagangan Besar dan Eceran; Reparasi Mobil dan Sepeda Motor/ <i>Wholesale and Retail Trade; Repair of Motor Vehicles and Motorcycles</i>	2 514,42	2 684,73	2 553,14	2 677,17	2 839,40
H	Transportasi dan Pergudangan/ <i>Transportation and Storage</i>	248,68	271,04	255,40	283,73	335,66
I	Penyediaan Akomodasi dan Makan Minum/ <i>Accommodation and Food Service Activities</i>	428,45	463,20	421,55	432,13	464,39
J	Informasi dan Komunikasi/ <i>Information and Communication</i>	1 230,84	1 328,66	1 424,63	1 515,91	1 581,76

Lanjutan Tabel/*Continued Table 12.2*

Lapangan Usaha/ <i>Industry</i>		2018	2019	2020	2021*	2022**
(1)		(2)	(3)	(4)	(5)	(6)
K	Jasa Keuangan dan Asuransi/ <i>Financial and Insurance Activities</i>	430,80	448,55	442,64	443,49	453,61
L	Real Estat/ <i>Real Estate Activities</i>	367,90	390,95	397,39	405,25	419,02
M,N	Jasa Perusahaan/ <i>Business Activities</i>	62,57	66,94	62,16	63,45	67,02
O	Administrasi Pemerintahan, Pertahanan, dan Jaminan Sosial Wajib/ <i>Public Administration and Defence; Compulsory Social Security</i>	715,06	734,75	721,79	717,28	719,67
P	Jasa Pendidikan/ <i>Education</i>	1 173,01	1 260,81	1 295,24	1 308,73	1 312,88
Q	Jasa Kesehatan dan Kegiatan Sosial/ <i>Human Health and Social Work Activities</i>	111,26	119,81	129,90	137,49	140,98
R,S,T,U	Jasa Lainnya/ <i>Other Services Activities</i>	284,19	308,79	261,51	272,96	308,52
Produk Domestik Regional Bruto/<i>Gross Regional Domestic Product</i>		13 615,23	14 297,10	14 168,62	14 619,97	15 093,71

Catatan/*Note*: * Angka sementara / *Preliminary Figures*

** Angka sangat sementara / *Very Preliminary Figures*

Sumber/*Source*: BPS, berbagai sensus, survei dan sumber lain/*BPS-Statistics Indonesia, various census, survey, and other sources*

Tabel
Table 12.3

Distribusi Persentase Produk Domestik Regional Bruto Atas Dasar Harga Berlaku Menurut Lapangan Usaha di Kabupaten Ponorogo, 2018–2022
Percentage Distribution of Gross Regional Domestic Product at Current Market Prices by Industry In Ponorogo Regency, 2018–2022

	Lapangan Usaha/ <i>Industry</i>	2018	2019	2020	2021*	2022**
	(1)	(2)	(3)	(4)	(5)	(6)
A	Pertanian, Kehutanan, dan Perikanan/ <i>Agriculture, Forestry, and Fishing</i>	28,13	26,81	27,68	27,04	25,63
B	Pertambangan dan Penggalian/ <i>Mining and Quarrying</i>	2,27	2,23	2,13	2,12	2,12
C	Industri Pengolahan/ <i>Manufacturing</i>	7,18	7,34	7,58	8,03	8,75
D	Pengadaan Listrik dan Gas/ <i>Electricity and Gas</i>	0,08	0,09	0,08	0,08	0,08
E	Pengadaan Air; Pengelolaan Sampah, Limbah, dan Daur Ulang/ <i>Water Supply; Sewerage, Waste Management, and Remediation Activities</i>	0,09	0,09	0,09	0,10	0,10
F	Konstruksi/ <i>Construction</i>	9,89	9,94	9,29	9,20	9,59
G	Perdagangan Besar dan Eceran; Reparasi Mobil dan Sepeda Motor/ <i>Wholesale and Retail Trade; Repair of Motor Vehicles and Motorcycles</i>	17,60	17,97	17,33	17,76	18,29
H	Transportasi dan Pergudangan/ <i>Transportation and Storage</i>	1,79	1,87	1,78	1,93	2,24
I	Penyediaan Akomodasi dan Makan Minum/ <i>Accommodation and Food Service Activities</i>	3,18	3,29	3,02	3,13	3,24
J	Informasi dan Komunikasi/ <i>Information and Communication</i>	6,90	7,06	7,58	7,78	7,64
K	Jasa Keuangan dan Asuransi/ <i>Financial and Insurance Activities</i>	3,27	3,22	3,25	3,25	3,31

Lanjutan Tabel/ *Continued Table* 12.3

Lapangan Usaha/ <i>Industry</i>		2018	2019	2020	2021*	2022**
(1)		(2)	(3)	(4)	(5)	(6)
L	Real Estat/ <i>Real Estate Activities</i>	2,54	2,60	2,61	2,57	2,50
M,N	Jasa Perusahaan/ <i>Business Activities</i>	0,46	0,47	0,44	0,44	0,44
O	Administrasi Pemerintahan, Pertahanan, dan Jaminan Sosial Wajib/ <i>Public Administration and Defence; Compulsory Social Security</i>	5,39	5,50	5,60	5,39	5,21
P	Jasa Pendidikan/ <i>Education</i>	8,49	8,68	8,90	8,49	8,04
Q	Jasa Kesehatan dan Kegiatan Sosial/ <i>Human Health and Social Work Activities</i>	0,78	0,81	0,88	0,91	0,90
R,S,T,U	Jasa Lainnya/ <i>Other Services Activities</i>	1,97	2,03	1,72	1,77	1,92
Produk Domestik Regional Bruto/<i>Gross Regional Domestic Product</i>		100,00	100,00	100,00	100,00	100,00

Catatan/*Note*: * Angka sementara / *Preliminary Figures*

** Angka sangat sementara / *Very Preliminary Figures*

Sumber/*Source*: BPS, berbagai sensus, survei dan sumber lain/*BPS-Statistics Indonesia, various census, survey, and other sources*

Tabel
Table 12.4

Laju Pertumbuhan Produk Domestik Regional Bruto Atas Dasar Harga Konstan 2010 Menurut Lapangan Usaha di Kabupaten Ponorogo (persen), 2019–2022
Growth Rate of Gross Regional Domestic Product at 2010 Constant Market Prices by Industry In Ponorogo Regency (percent), 2018–2022

	Lapangan Usaha/Industry	2018	2019	2020	2021*	2022**
	(1)	(2)	(3)	(4)	(5)	(6)
A	Pertanian, Kehutanan, dan Perikanan/ <i>Agriculture, Forestry, and Fishing</i>	0,93	-0,17	2,51	1,84	-3,94
B	Pertambangan dan Penggalian/ <i>Mining and Quarrying</i>	2,62	2,49	-5,90	1,30	5,08
C	Industri Pengolahan/ <i>Manufacturing</i>	7,58	7,07	1,39	6,67	11,05
D	Pengadaan Listrik dan Gas/ <i>Electricity and Gas</i>	3,97	7,59	-1,07	3,45	7,19
E	Pengadaan Air; Pengelolaan Sampah, Limbah, dan Daur Ulang/ <i>Water Supply; Sewerage, Waste Management, and Remediation Activities</i>	6,41	6,87	3,73	7,23	2,13
F	Konstruksi/ <i>Construction</i>	7,79	7,40	-6,96	1,35	6,41
G	Perdagangan Besar dan Eceran; Reparasi Mobil dan Sepeda Motor/ <i>Wholesale and Retail Trade; Repair of Motor Vehicles and Motorcycles</i>	7,44	6,77	-4,90	4,86	6,06
H	Transportasi dan Pergudangan/ <i>Transportation and Storage</i>	8,35	8,99	-5,77	11,09	18,30
I	Penyediaan Akomodasi dan Makan Minum/ <i>Accommodation and Food Service Activities</i>	8,14	8,11	-8,99	2,51	7,46
J	Informasi dan Komunikasi/ <i>Information and Communication</i>	7,09	7,95	7,22	6,41	4,34
K	Jasa Keuangan dan Asuransi/ <i>Financial and Insurance Activities</i>	5,04	4,12	-1,32	0,19	2,28
L	Real Estat/ <i>Real Estate Activities</i>	7,45	6,26	1,65	1,98	3,40

Lanjutan Tabel/*Continued Table 12.4*

Lapangan Usaha/ <i>Industry</i>		2018	2019	2020	2021*	2022**
(1)		(2)	(3)	(4)	(5)	(6)
M,N	Jasa Perusahaan/ <i>Business Activities</i>	7,53	6,98	-7,15	2,08	5,62
O	Administrasi Pemerintahan, Pertahanan, dan Jaminan Sosial Wajib/ <i>Public Administration and Defence; Compulsory Social Security</i>	4,31	2,75	-1,76	-0,63	0,33
P	Jasa Pendidikan/ <i>Education</i>	5,93	7,49	2,73	1,04	0,32
Q	Jasa Kesehatan dan Kegiatan Sosial/ <i>Human Health and Social Work Activities</i>	7,88	7,69	8,43	5,84	2,54
R,S,T,U	Jasa Lainnya/ <i>Other Services Activities</i>	6,02	8,66	-15,31	4,38	13,03
Produk Domestik Regional Bruto/<i>Gross Regional Domestic Product</i>		5,27	5,01	-0,90	3,19	3,24

Catatan/*Note*: * Angka sementara / *Preliminary Figures*

** Angka sangat sementara / *Very Preliminary Figures*

Sumber/*Source*: BPS, berbagai sensus, survei dan sumber lain/*BPS-Statistics Indonesia, various census, survey, and other sources*

Tabel
Table 12.5

Produk Domestik Regional Bruto Atas Dasar Harga Berlaku Menurut Jenis Pengeluaran di Kabupaten Ponorogo (miliar rupiah), 2018–2022
Gross Regional Domestic Product at Current Market Prices by Type of Expenditure In Ponorogo Regency (billion rupiahs), 2018–2022

Jenis Pengeluaran <i>Type of Expenditure</i>	2018	2019	2020	2021*	2022**
(1)	(2)	(3)	(4)	(5)	(6)
Pengeluaran Konsumsi Rumah Tangga <i>Household Consumption Expenditure</i>	13 624,05	14 612,76	14 513,65	15 068,86	16 371,84
Pengeluaran Konsumsi LNPRT <i>NPISH Consumption Expenditure</i>	446,13	485,28	494,71	523,86	565,19
Pengeluaran Konsumsi Pemerintah <i>Government Consumption Expenditure</i>	2 169,28	2 338,22	2 134,90	2 235,69	2 144,18
Pembentukan Modal Tetap Bruto <i>Gross Fixed Capital Formation</i>	5 422,88	5 850,06	5 637,38	5 799,63	6 289,22
Perubahan Inventori <i>Changes in Inventories</i>	11,76	12,04	6,30	16,32	18,98
Net Ekspor Barang dan Jasa/ <i>Net Exports of Goods and Services</i>	-2 499,87	-2 814,62	-2 273,57	-2 294,34	-2 361,16
Diskrepansi Statistik ¹ <i>Statistical Discrepancies ¹</i>	-	-	-	-	-
Produk Domestik Regional Bruto/Gross Regional Domestic Product	19 174,23	20 483,75	20 513.38	21 350.01	23 028.25

Catatan/Note: * Angka sementara / Preliminary Figures

** Angka sangat sementara 2021 belum terbit / Very Preliminary Figures 2021 have not been published

Sumber/Source: BPS, berbagai sensus, survei dan sumber lain/BPS-Statistics Indonesia, various census, survey, and other sources

Tabel
Table 12.6**Produk Domestik Regional Bruto Atas Dasar Harga Konstan 2010 Menurut Jenis Pengeluaran di Kabupaten Ponorogo (miliar rupiah), 2018–2022**
Gross Regional Domestic Product at 2010 Constant Market Prices by Type of Expenditure In Ponorogo Regency (billion rupiahs), 2018–2022

Jenis Pengeluaran <i>Type of Expenditure</i>	2018	2019	2020	2021*	2022**
(1)	(2)	(3)	(4)	(5)	(6)
Pengeluaran Konsumsi Rumah Tangga <i>Household Consumption Expenditure</i>	9 851,69	10 304,91	10 140,55	10 486,91	10 948,77
Pengeluaran Konsumsi LNPR <i>NPISH Consumption Expenditure</i>	303,62	323,62	326,11	339,77	364,37
Pengeluaran Konsumsi Pemerintah <i>Government Consumption Expenditure</i>	1 333,40	1 390,31	1 325,37	1 330,37	1 331,90
Pembentukan Modal Tetap Bruto <i>Gross Fixed Capital Formation</i>	3 761,10	3 943,50	3 722,19	3 774,36	3 978,79
Perubahan Inventori <i>Changes in Inventories</i>	7,31	7,35	3,83	9,63	10,49
Net Ekspor Barang dan Jasa/ <i>Net Exports of Goods and Services</i>	-1 641,88	-1 672,58	-1 349,43	-1 321,07	-1 540,62
Diskrepansi Statistik ¹ <i>Statistical Discrepancies¹</i>	-	-	-	-	-
Produk Domestik Regional Bruto/Gross Regional Domestic Product	13 615,23	14 297,10	14 168,62	14 619,97	15 093,71

Catatan/Note: * Angka sementara / Preliminary Figures

** Angka sangat sementara 2022 belum terbit / Very Preliminary Figures 2022 have not been published

Sumber/Source: BPS, berbagai sensus, survei dan sumber lain/BPS-Statistics Indonesia, various census, survey, and other sources

PERBANDINGAN ANTAR KABUPATEN KOTA

Regency/Municipal Comparison



@bpsponsorogo



Bps Kabupaten Ponorogo

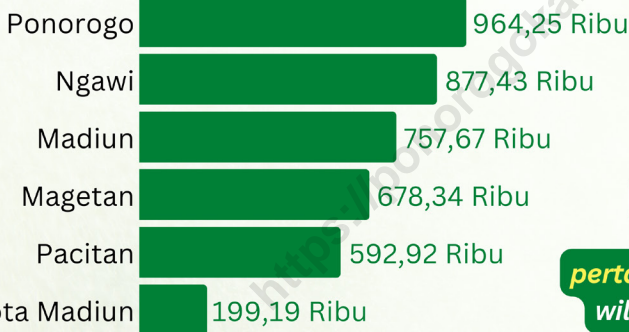


ponorogokab.bps.go.id



0811-3502-989

Jumlah Penduduk Kabupaten Ponorogo



*Jumlah penduduk kabupaten
ponorogo berada di urutan
pertama dari 6 kabupaten/kota di
wilayah eks karesidenan madiun*



**BADAN PUSAT STATISTIK
KABUPATEN PONOROGO**

ULASAN

Salah satu indikator kemajuan pembangunan adalah Indeks Pembangunan Manusia (IPM). IPM Kabupaten Ponorogo cenderung mengalami kemajuan selama periode 2018-2022. IPM meningkat dari 69,91 (2018) menjadi 71,87 (2022). Sejak tahun 2019, IPM Kabupaten Ponorogo masuk kategori "tinggi" dibanding kategori sebelumnya yaitu "sedang".

Di tahun 2022, IPM tertinggi dimiliki oleh di Kota Surabaya (82,74) sedangkan IPM terendah berada di Kabupaten Sampang (63,39). Kabupaten Ponorogo berada di peringkat ke-21 se-Jawa Timur tahun 2022.

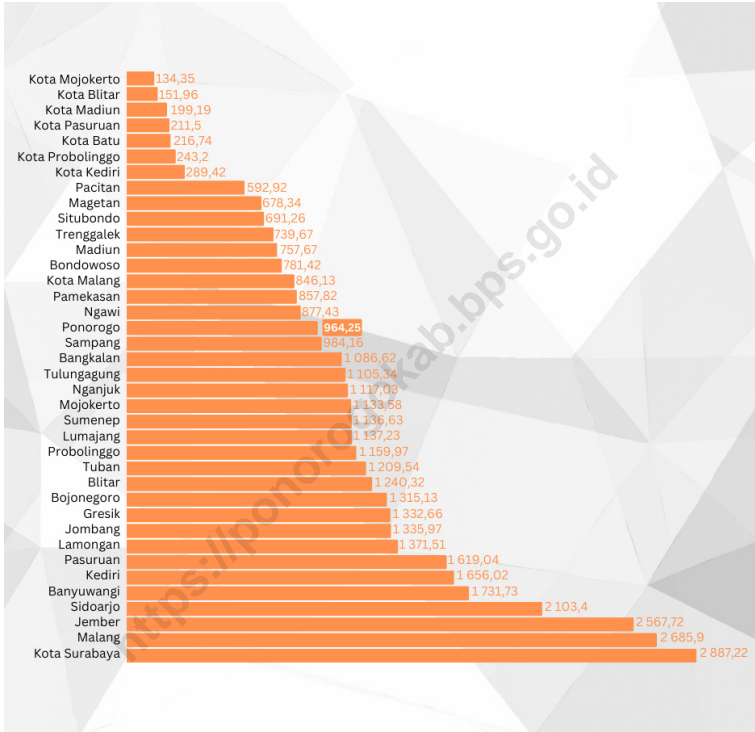
DESCRIPTION

One indicator of development progress is the Human Development Index (HDI). The HDI of Ponorogo Regency tends to progress during the 2018-2022 period. HDI increased from 69,91 (2018) to 71,87 (2022). Since 2019, the HDI of Ponorogo Regency has been in the "high" category compared to the previous category, namely "medium".

In 2022, the highest HDI is owned by Surabaya (82,74) while the lowest HDI is in Sampang Regency (63,39). Ponorogo Regency is ranked 21st in East Java in 2022.

Gambar
Figures 13.1

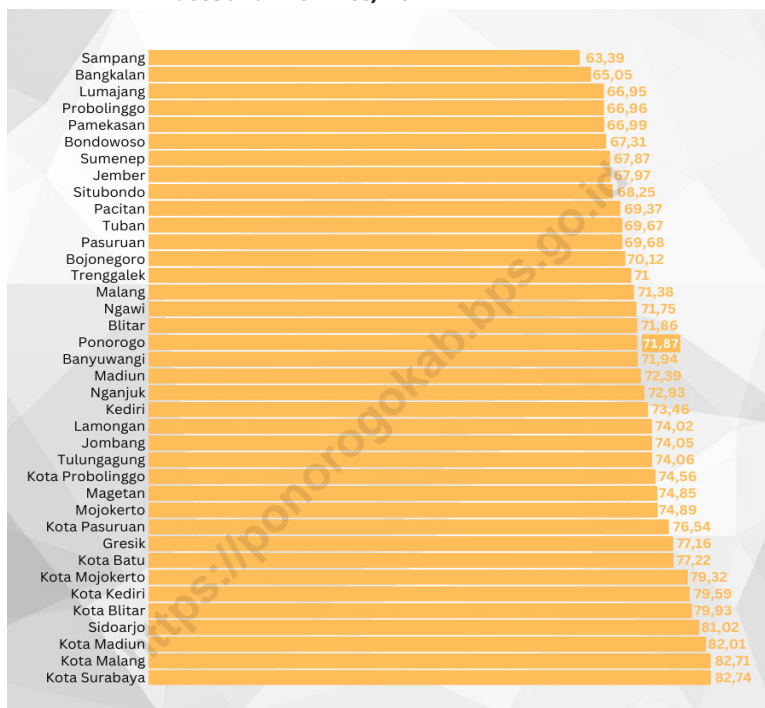
Jumlah Penduduk Menurut Kabupaten/ Kota di Provinsi Jawa Timur (ribu), 2022
Population by Regency/ Municipality in East Java Province (thousand), 2022



Sumber/Source : BPS/ Statistics Indonesia.

Gambar 13.2
Figures

**Indeks Pembangunan Manusia Menurut Kabupaten/
Kota di Provinsi Jawa Timur, 2022**
*Human Development Index by Regency/ Municipality in
East Java Province, 2022*



Sumber/Source : BPS/ Statistics Indonesia

Tabel
Table 13.1

Jumlah Penduduk Menurut Kabupaten/ Kota di Provinsi Jawa Timur (ribu), 2021 dan 2022
Population by Regency/ Municipality in East Java Province (thousand), 2021 dan 2022

Kabupaten/ Kota Regency/ Municipality	2021	2022
(1)	(2)	(3)
1 Pacitan	589,11	592,92
2 Ponorogo	955,84	964,25
3 Trenggalek	734,89	739,67
4 Tulungagung	1 096,59	1 105,34
5 Blitar	1 231,01	1 240,32
6 Kediri	1 644,40	1 656,02
7 Malang	2 668,30	2 685,90
8 Lumajang	1 127,09	1 137,23
9 Jember	2 550,36	2 567,72
10 Banyuwangi	1 718,46	1 731,73
11 Bondowoso	778,53	781,42
12 Situbondo	688,34	691,26
13 Probolinggo	1 155,89	1 159,97
14 Pasuruan	1 611,81	1 619,04
15 Sidoarjo	2 091,93	2 103,40
16 Mojokerto	1 125,52	1 133,58
17 Jombang	1 325,91	1 335,97
18 Nganjuk	1 109,68	1 117,03
19 Madiun	750,14	757,67
20 Magetan	674,13	678,34
21 Ngawi	873,35	877,43
22 Bojonegoro	1 307,60	1 315,13
23 Tuban	1 203,13	1 209,54
24 Lamongan	1 356,03	1 371,51
25 Gresik	1 320,57	1 332,66
26 Bangkalan	1 071,71	1 086,62
27 Sampang	976,02	984,16
28 Pamekasan	853,51	857,82
29 Sumenep	1 129,82	1 136,63

Lanjutan Tabel/ Continued Table 13.1

Kabupaten/ Kota Regency/ Municipality	2021	2022
(1)	(2)	(3)
30 Kota Kediri	287,96	289,42
31 Kota Blitar	150,37	151,96
32 Kota Malang	844,93	846,13
33 Kota Probolinggo	241,20	243,20
34 Kota Pasuruan	209,53	211,50
35 Kota Mojokerto	133,27	134,35
36 Kota Madiun	196,92	199,19
37 Kota Surabaya	2 880,28	2 887,22
38 Kota Batu	214,65	216,74
Jawa Timur	40 878,79	41 149,97

Catatan/Note:

Sumber/Source: PS, Hasil Proyeksi Penduduk Tahun 2010 - Untuk Tahun 2020 Penduduk Hasil Sensus Penduduk 2020 - Untuk Tahun 2021-2023
 Penduduk Hasil Proyeksi Penduduk Interim Jawa Timur Kondisi Juni 2021, Juni 2022, Juni 2023
 BPS-Statistics Indonesia, Population Projection Results for 2010 - For 2020 Population Results for the 2020 Population Census - For 2021-
 2023 Population Results for the Interim Population Projection of East Java Conditions June 2021, June 2022, June 2023

Tabel 13.2
Table

Laju Pertumbuhan Produk Domestik Regional Bruto Atas Dasar Harga Konstan 2010 Menurut Kabupaten/ Kota di Provinsi Jawa Timur (persen), 2018-2022
Rate of Growth of Gross Regional Domestic Products at Constant 2010 Prices by Regency/ Municipality in East Java Province (percent), 2018-2022

Kabupaten/ Kota Regency/ Municipality	2018	2019	2020	2021	2022
(1)	(2)	(3)	(4)	(5)	(6)
1 Pacitan	5,47	5,08	-1,84	2,49	5,54
2 Ponorogo	5,27	5,01	-0,90	3,19	3,24
3 Trenggalek	5,03	5,08	-2,17	3,65	4,52
4 Tulungagung	5,21	5,32	-3,09	3,53	5,22
5 Blitar	5,10	5,12	-2,29	3,02	5,20
6 Kediri	5,07	5,06	-2,41	3,06	4,90
7 Malang	5,55	5,49	-2,68	3,12	5,13
8 Lumajang	5,00	4,61	-2,79	3,14	4,43
9 Jember	5,02	5,51	-2,98	4,00	4,53
10 Banyuwangi	5,84	5,55	-3,58	4,08	4,43
11 Bondowoso	5,08	5,30	-1,36	3,49	3,51
12 Situbondo	5,46	5,44	-2,33	3,26	4,39
13 Probolinggo	4,47	4,56	-2,12	3,35	4,52
14 Pasuruan	5,73	5,83	-2,03	4,34	5,32
15 Sidoarjo	6,01	5,99	-3,69	4,21	7,53
16 Mojokerto	5,88	5,81	-1,11	4,12	5,82
17 Jombang	5,29	5,10	-1,98	3,24	5,37
18 Nganjuk	5,38	5,36	-1,71	3,61	4,84
19 Madiun	5,10	5,42	-1,69	3,34	4,32
20 Magetan	5,21	5,04	-1,64	3,04	3,89
21 Ngawi	5,21	5,05	-1,69	2,55	3,19
22 Bojonegoro	4,39	6,34	-0,40	-5,54	-6,16
23 Tuban	5,15	5,14	-5,85	3,00	8,88
24 Lamongan	5,44	5,43	-2,65	3,43	5,56
25 Gresik	5,81	5,42	-3,68	3,79	7,38
26 Bangkalan	4,22	1,03	-5,59	-2,07	-1,12
27 Sampang	4,11	1,85	-0,29	0,22	2,31
28 Pamekasan	5,46	4,92	-2,54	3,41	4,66
29 Sumenep	3,63	0,14	-1,13	2,61	3,11

Lanjutan Tabel/ Continued Table 13.2

Kabupaten/ Kota Regency/ Municipality	2018	2019	2020	2021	2022
(1)	(2)	(3)	(4)	(5)	(6)
30 Kota Kediri	5,43	5,47	-6,25	2,50	3,95
31 Kota Blitar	5,82	5,84	-2,28	4,28	5,22
32 Kota Malang	5,72	5,73	-2,26	4,21	6,32
33 Kota Probolinggo	5,93	5,94	-3,64	4,06	6,12
34 Kota Pasuruan	5,54	5,56	-4,33	3,64	6,22
35 Kota Mojokerto	5,80	5,65	-3,69	3,65	5,56
36 Kota Madiun	5,96	5,69	-3,39	4,73	5,52
37 Kota Surabaya	6,19	6,09	-4,85	4,29	6,51
38 Kota Batu	6,50	6,51	-6,46	4,04	6,18
Jawa Timur	5,47	5,52	-2,39	3,57	5,34

Catatan/Note:

Sumber/Source: BPS/ Statistics Indonesia

Tabel
Table 13.3

**Jumlah Penduduk Miskin Menurut Kabupaten/ Kota
di Provinsi Jawa Timur (ribu), 2018-2022**
**Number of Poor Population by Regency/ Municipality in
East Java Province (thousand), 2018-2022**

Kabupaten/ Kota Regency/ Municipality	2018	2019	2020	2021	2022
(1)	(2)	(3)	(4)	(5)	(6)
1 Pacitan	78,64	75,86	80,82	84,19	76,93
2 Ponorogo	90,22	83,97	86,74	89,94	81,80
3 Trenggalek	83,50	76,44	81,06	84,89	76,75
4 Tulungagung	75,23	70,01	76,40	78,59	70,52
5 Blitar	112,40	103,75	108,55	112,62	101,94
6 Kediri	177,20	163,95	179,93	184,49	169,46
7 Malang	268,49	246,60	265,56	276,58	252,88
8 Lumajang	103,69	98,88	102,60	105,25	95,04
9 Jember	243,42	226,57	247,99	257,09	232,73
10 Banyuwangi	125,50	121,37	130,37	130,93	122,01
11 Bondowoso	110,98	103,33	110,24	115,18	105,69
12 Situbondo	80,27	76,44	83,74	86,95	81,46
13 Probolinggo	217,06	207,22	218,35	223,32	203,23
14 Pasuruan	152,48	141,09	151,43	159,78	148,62
15 Sidoarjo	125,75	119,29	127,05	137,15	125,69
16 Mojokerto	111,55	108,81	118,80	120,54	111,03
17 Jombang	120,19	116,44	125,94	127,3	115,48
18 Nganjuk	127,28	118,51	122,73	125,53	113,63
19 Madiun	77,75	71,91	78,30	81,61	74,07
20 Magetan	64,86	60,43	65,09	67,75	62,65
21 Ngawi	123,09	119,43	128,19	130,81	119,02
22 Bojonegoro	163,94	154,64	161,10	166,52	153,40
23 Tuban	178,64	170,80	187,13	192,58	178,05
24 Lamongan	164,00	157,11	164,68	166,82	151,08
25 Gresik	154,02	148,61	164,05	166,35	149,64
26 Bangkalan	191,33	186,11	204,00	215,97	196,11
27 Sampang	204,82	202,21	224,74	237,23	217,97
28 Pamekasan	125,76	122,43	129,41	137,12	126,02
29 Sumenep	218,60	211,98	220,23	224,73	206,20

Lanjutan Tabel/ Continued Table 13.3

Kabupaten/ Kota Regency/ Municipality	2018	2019	2020	2021	2022
(1)	(2)	(3)	(4)	(5)	(6)
30 Kota Kediri	21,90	20,54	22,19	22,55	21,15
31 Kota Blitar	10,47	10,10	11,10	11,33	10,65
32 Kota Malang	35,49	35,39	38,77	40,62	38,56
33 Kota Probolinggo	16,90	16,37	17,72	17,91	16,16
34 Kota Pasuruan	13,45	12,92	13,40	13,97	13,02
35 Kota Mojokerto	7,04	6,63	8,09	8,37	7,88
36 Kota Madiun	7,92	7,69	8,83	9,06	8,49
37 Kota Surabaya	140,81	130,55	145,67	152,49	138,21
38 Kota Batu	7,98	7,89	8,12	8,63	8,05
Jawa Timur	4 332,59	4 112,25	4 419,10	4 572,73	4 181,29

Catatan/Note:

Sumber/Source: BPS, Survei Sosial Ekonomi Nasional/BPS-Statistics Indonesia, National Socioeconomic Survey

Tabel
Table 13.4

**Indeks Pembangunan Manusia Menurut Kabupaten/
Kota di Provinsi Jawa Timur, 2018-2022**
**Human Development Index by Regency/
Municipality in East Java Province, 2018-2022**

Kabupaten/ Kota Regency/ Municipality	2018	2019	2020	2021	2022
(1)	(2)	(3)	(4)	(5)	(6)
1 Pacitan	67,33	68,16	68,39	68,57	69,37
2 Ponorogo	69,91	70,56	70,81	71,06	71,87
3 Trenggalek	68,71	69,46	69,74	70,06	71
4 Tulungagung	71,99	72,62	73,00	73,15	74,06
5 Blitar	69,93	70,57	70,58	71,05	71,86
6 Kediri	71,07	71,85	72,05	72,56	73,46
7 Malang	69,40	70,35	70,36	70,60	71,38
8 Lumajang	64,83	65,33	65,46	66,07	66,95
9 Jember	65,96	66,69	67,11	67,32	67,97
10 Banyuwangi	70,06	70,60	70,62	71,38	71,94
11 Bondowoso	65,27	66,09	66,43	66,59	67,31
12 Situbondo	66,42	67,09	67,38	67,78	68,25
13 Probolinggo	64,85	65,60	66,07	66,26	66,96
14 Pasuruan	67,41	68,29	68,60	68,93	69,68
15 Sidoarjo	79,50	80,05	80,29	80,65	81,02
16 Mojokerto	72,64	73,53	73,83	74,15	74,89
17 Jombang	71,86	72,85	72,97	73,45	74,05
18 Nganjuk	71,23	71,71	71,72	71,97	72,93
19 Madiun	71,01	71,69	71,73	71,88	72,39
20 Magetan	72,91	73,49	73,92	74,15	74,85
21 Ngawi	69,91	70,41	70,54	71,04	71,75
22 Bojonegoro	67,85	68,75	69,04	69,59	70,12
23 Tuban	67,43	68,37	68,40	68,91	69,67
24 Lamongan	71,97	72,57	72,58	73,12	74,02
25 Gresik	75,28	76,10	76,11	76,50	77,16
26 Bangkalan	62,87	63,79	64,11	64,36	65,05
27 Sampang	61,00	61,94	62,70	62,80	63,39
28 Pamekasan	65,41	65,94	66,26	66,40	66,99
29 Sumenep	65,25	66,22	66,43	67,04	67,87

Lanjutan Tabel/ Continued Table 13.4

Kabupaten/ Kota Regency/ Municipality	2018	2019	2020	2021	2022
(1)	(2)	(3)	(4)	(5)	(6)
30 Kota Kediri	77,58	78,08	78,23	78,60	79,59
31 Kota Blitar	77,58	78,56	78,57	78,98	79,93
32 Kota Malang	80,89	81,32	81,45	82,04	82,71
33 Kota Probolinggo	72,53	73,27	73,27	73,66	74,56
34 Kota Pasuruan	74,78	75,25	75,26	75,62	76,54
35 Kota Mojokerto	77,14	77,96	78,04	78,43	79,32
36 Kota Madiun	80,33	80,88	80,91	81,25	82,01
37 Kota Surabaya	81,74	82,22	82,23	82,31	82,74
38 Kota Batu	75,04	75,88	75,90	76,28	77,22
Jawa Timur	70,77	71,50	71,71	72,14	72,75

Catatan/Note:

Sumber/Source: BPS, Seri Berita Resmi Statistik Indeks Pembangunan Manusia/BPS-Statistics Indonesia, Series of Press Releases of Human Development Index

ST 2023

SENSUS PERTANIAN

BerAKHLAK

Berorientasi Pelayanan Akuntabel Kompeten
Harmonis Loyal Adaptif Kolaboratif

DATA

MENCERDASKAN BANGSA

— Enlighten The Nation —



BADAN PUSAT STATISTIK

KABUPATEN PONOROGO

BPS-Statistics of Ponorogo Regency

Jl. Letjend R. Suprpto No.14 Ponorogo 63471

Telp. 0352-481026 Email: bps3502@bps.go.id

Website: <https://ponorogokab.bps.go.id>

