



BADAN PUSAT STATISTIK
KABUPATEN PACITAN
BPS-Statistik of Pacitan Regency


Katalog BPS : 1102001.3501



KABUPATEN PACITAN **DALAM ANGKA**

Pacitan Regency in Figures

2023



KABUPATEN PACITAN **DALAM ANGKA**

Pacitan Regency in Figures

2023

KABUPATEN PACITAN DALAM ANGKA
Pacitan Regency in Figures
2023

ISSN: -

No. Publikasi/*Publication Number*: 35010.2302

Katalog /*Catalog*: 1102001.3501

Ukuran Buku/*Book Size*: 14,8 cm x 21 cm

Jumlah Halaman/*Number of Pages* : xxxviii + 324 hal/*pages*

Naskah/*Manuscript*:

BPS Kabupaten Pacitan

BPS-Statistics of Pacitan Regency

Penyunting/*Editor*:

BPS Kabupaten Pacitan

BPS-Statistics of Pacitan Regency

Desain Kover/*Cover Design*:

BPS Kabupaten Pacitan

BPS-Statistics of Pacitan Regency

Ilustrasi Kover/*Cover Illustration*:

Pexels/Drone Trotter

Diterbitkan oleh/*Published by*:

©BPS Kabupaten Pacitan/*BPS-Statistics of Pacitan Regency*

Dicetak oleh/*Printed by*:

BPS Kabupaten Pacitan

BPS-Statistics of Pacitan Regency

Dilarang mengumumkan, mendistribusikan, mengomunikasikan, dan/atau mengandakan sebagian atau seluruh isi buku ini untuk tujuan komersil tanpa izin tertulis dari Badan Pusat Statistik.

Prohibited to announce, distribute, communicate, and/or copy part or all of this book for commercial purpose without permission from BPS-Statistics Indonesia.

TIM PENYUSUN/TEAM MEMBERS

Pengarah/Director

Wisma Eka Nurcahyanti, SST., MT

Penanggung Jawab/Persons in Charge

Wisma Eka Nurcahyanti, SST., MT

Penyunting/Editors

Angga Erwina Bayu, SST., MT

Pengolah Data dan Penulis Naskah/Data Processing and Authors

Anik Aida Fatma Maslikhatin, SST

Rose Shinta Pramudita, SST

Yustiar Adhinugroho, S.Tr.Stat.

Penyusun Infografis/Infographic Designers

Yudha Adi Pratama

Fakhri Aliyudin, SST

Penata Letak/Layout Designers

Yustiar Adhinugroho, S.Tr.Stat

KONTRIBUTOR DATA/DATA CONTRIBUTOR

1. Badan Pusat Statistik Kabupaten Pacitan/*BPS-Statistics Indonesia of Pacitan Regency*
2. Kementerian Agama Kabupaten Pacitan/*Religious Affairs Department of Pacitan Regency*
3. Dinas Pendidikan Kabupaten Pacitan/*Educations Department of Pacitan Regency*
4. Dinas Pekerjaan Umum dan Penataan Ruang Kabupaten Pacitan/*Public Works and Spatial Planning Services of Pacitan Regency*
5. Sekretariat DPRD Kabupaten Pacitan/*Legislative of Secretary of Pacitan Regency*
6. Badan Kepegawaian dan Pengembangan Sumber Daya Manusia Kabupaten Pacitan/*Regional Official Board of Education and Human Resources Development of Pacitan Regency*
7. Dinas Kesehatan Kabupaten Pacitan/*The Department of Health of Pacitan Regency*
8. PT. PLN (Persero) ULP Pacitan/*State Electricity Company*
9. Perusahaan Daerah Air Minum (PDAM) Kabupaten Pacitan/*Regional Water Company of Pacitan Regency*
10. Dinas Pariwisata Kepemudaan dan Olahraga/*Culture, Tourism, Youth and Sport Services of Pacitan Regency*
11. PT POS Indonesia Persero Kabupaten Pacitan/*Post Office of Pacitan Regency*
12. Dinas Koperasi Usaha Mikro dan Perindustrian/*Cooperatives and Micro Enterprises Services of Pacitan Regency*
13. Dinas Perdagangan dan Tenaga Kerja Pacitan/*Department of Trade, Industry and Labor Pacitan*
14. Dinas Ketahanan Pangan dan Pertanian Kabupaten Pacitan/*Department of Agriculture and Food Security of Pacitan Regency*
15. Cabang Dinas Kehutanan Wilayah Pacitan/*Pacitan District Forestry Service Branch*
16. Dinas Perikanan Kabupaten Pacitan/*Fishery Services of Pacitan Regency*
17. Badan Badan Kesatuan Bangsa dan Politik Kabupaten Pacitan/*Department for National Unity and Politics of Pacitan Regency*
18. Pengadilan Negeri Kabupaten Pacitan/*Pacitan District Court*

19. Samsat Kabupaten Pacitan/ *One-stop Administration Services Office Pacitan Regency*
20. Dinas Komunikasi Dan Informatika Kabupaten Pacitan/ *Department of Communications and Informatics of Pacitan Regency*
21. Dinas Sosial Kabupaten Pacitan/ *Social Department of Pacitan Regency*

<https://pacitankab.bps.go.id>

PETA WILAYAH KABUPATEN PACITAN
MAP OF PACITAN REGENCY



KEPALA BPS KABUPATEN PACITAN
CHIEF STATISTICIAN OF PACITAN REGENCY



WISMA EKA NURCAHYANTI, SST., MT



KATA PENGANTAR

Dengan memanjatkan puji syukur kepada Tuhan Yang Maha Esa, atas berkat karunia-Nya, sehingga publikasi “Kabupaten Pacitan Dalam Angka 2023” dapat diterbitkan.

Publikasi ini menyajikan berbagai data dan informasi yang dihasilkan oleh BPS serta kompilasi data sekunder dari berbagai dinas/organisasi perangkat daerah, institusi lain baik pemerintah maupun swasta. Publikasi ini dapat diselesaikan berkat kerja sama dan bantuan dari berbagai pihak, baik Dinas/Instansi maupun berbagai lembaga swasta di lingkungan Kabupaten Pacitan. Publikasi ini sama dengan publikasi tahun sebelumnya dan mengedepankan kontinuitas data, pembabakan dan tabel-tabel utama disesuaikan dengan pembabakan pada publikasi Statistik Indonesia.

Ucapan terima kasih kami sampaikan kepada Pemerintah Kabupaten Pacitan dan semua pihak yang telah membantu dalam penyusunan dan penerbitan publikasi ini. Semoga kerja sama yang telah terjalin senantiasa berjalan dengan baik dan dapat terus ditingkatkan.

Kami berharap data yang tersaji dapat digunakan, tidak hanya untuk melengkapi kebutuhan informasi dasar tetapi juga sebagai bahan untuk lebih memantapkan perencanaan dan evaluasi pembangunan di Kabupaten Pacitan.

Kami sangat menghargai semua saran dan masukan guna peningkatan mutu publikasi ini.

Pacitan , Februari 2023
Kepala BPS
Kabupaten Pacitan


WISMA EKA NURCAHYANTI, SST., MT



PREFACE

We thank to Allah blessing and almighty, for the publication of Pacitan Regency In Figures 2023.

This publication presents various data and information produced by BPS as well as compilation of secondary data from various regional government agencies/ organizations, other institutions, both government and private. This publication can be completed thanks to the cooperation and assistance of various parties, both.

Dinas/Agencies and various private institutions in Pacitan Regency. This publication is the same as the previous year's publication and emphasizes the continuity of data, the reproduction and main tables adjusted to the reproduction in the publication of Statistics Indonesia.

Our gratitude goes to the Pacitan Regency Government and all those who have helped in the preparation and publication of this publication. Hopefully the cooperation that has been established will always run well and can continue to be improved.

We hope that data could be used not only to fulfill the demand of basic information, but also to make the Pacitan development planning and evaluation steadler. Therefore we would like to put forward our highest appreciation to the related parties for their help to improvement the quality of the publication.

Pacitan , February 2023
Chief Statistician of
Pacitan Regency

WISMA EKA NURCAHYANTI, SST., MT

DAFTAR ISI / CONTENTS

	Halaman <i>Page</i>
Kata Pengantar/ <i>Preface</i>	xi
Daftar Isi/ <i>Contents</i>	xiii
Daftar Tabel/ <i>List of Tables</i>	xv
Daftar Gambar/ <i>List of Figures</i>	xxxii
Daftar Singkatan/ <i>List of Abbreviations</i>	xxxvi
Statistik Kunci/ <i>Key Statistics</i>	xxxviii
1. Geografi dan Iklim/ <i>Geography and Climate</i>	1
2. Pemerintahan/ <i>Government</i>	15
3. Penduduk dan Ketenagakerjaan/ <i>Population and Employment</i>	37
4. Sosial dan Kesejahteraan Rakyat/ <i>Social and Welfare</i>	59
5. Pertanian, Kehutanan, Peternakan, dan Perikanan/ <i>Agriculture, Forestry, Livestock, and Fishery</i>	143
6. Industri, Pertambangan, dan Energi/ <i>Industry, Mining, and Energy</i>	213
7. Pariwisata/ <i>Tourism</i>	229
8. Transportasi dan Komunikasi/ <i>Transportation and Communication</i>	243
9. Perbankan, Koperasi, dan Harga-harga/ <i>Banking, Cooperative, and Prices</i>	257
10. Pengeluaran Penduduk/ <i>Population Expenditure</i>	271
11. Perdagangan/ <i>Trade</i>	281
12. Sistem Neraca Regional/ <i>System of Regional Accounts</i>	289
13. Perbandingan Antar Kabupaten/Kota/ <i>Regency/Municipal Comparison</i>	311

DAFTAR TABEL/LIST OF TABLES

Halaman
Page

1.	GEOGRAFI DAN IKLIM/GEOGRAPHY AND CLIMATE	
1.1	KEADAAN GEOGRAFI	
	GEOGRAPHY CONDITION	
1.1.1	Luas Daerah dan Jumlah Pulau Menurut Kecamatan di Kabupaten Pacitan, 2022 <i>Total Area and Number of Islands by Subdistrict in Pacitan Regency, 2022</i>	9
1.1.2	Tinggi Wilayah dan Jarak ke Ibukota Kabupaten/Kota Menurut Kecamatan di Kabupaten Pacitan, 2022 <i>Altitude and Distance to the Capital of Regency/Municipality by Subdistrict in Pacitan Regency, 2022</i>	11
1.2	KEADAAN IKLIM	
	CLIMATE CONDITION	
1.2.1	Pengamatan Unsur Iklim Menurut Bulan di Kabupaten Pacitan , 2022 <i>Observation of Climate Elements By Months at Pacitan Regency , 2022</i>	12
2.	PEMERINTAHAN/GOVERNMENT	
2.1	WILAYAH ADMINISTRATIF	
	ADMINISTRATIVE AREA	
2.1.1	Jumlah Desa ¹ /Kelurahan Menurut Kecamatan di Kabupaten Pacitan, 2018–2022 <i>Number of Villages¹/Kelurahan by Subdistrict in Pacitan Regency, 2018–2022</i>	24
2.2	DEWAN PERWAKILAN RAKYAT DAERAH	
	REGIONAL HOUSE OF REPRESENTATIVE	
2.2.1	Jumlah Anggota Dewan Perwakilan Rakyat Daerah Menurut Partai Politik dan Jenis Kelamin di Kabupaten Pacitan, 2022 <i>Number of Regional House of Representatives's Members by Political Parties and Sex in Pacitan Regency 2022</i>	25

2.3 SUMBER DAYA MANUSIA

HUMAN RESOURCES

2.3.1	Jumlah Pegawai Negeri Sipil Menurut Jabatan dan Jenis Kelamin di Kabupaten Pacitan, Desember 2021 dan Desember 2022 <i>Number of Civil Servants by Occupation and Sex in Pacitan Regency, December 2021 and December 2022</i>	26
2.3.2	Jumlah Pegawai Negeri Sipil Menurut Tingkat Pendidikan dan Jenis Kelamin di Kabupaten Pacitan, Desember 2021 dan Desember 2022 <i>Number of Civil Servants by Educational Level and Sex in Pacitan Regency, Desember 2021 and Desember 2022</i>	28
2.3.3	Jumlah Pegawai Negeri Sipil Menurut Tingkat Kepangkatan dan Jenis Kelamin di Kabupaten Pacitan, Desember 2021 dan Desember 2022 <i>Number of Civil Servants by Hierarchy and Sex in Pacitan Regency, Desember 2021 and Desember 2022</i>	30

2.4 KEUANGAN PEMERINTAH

GOVERNMENT FINANCE

2.4.1	Realisasi Pendapatan Pemerintah Kabupaten Pacitan Menurut Jenis Pendapatan (ribu rupiah), 2019–2022 <i>Actual Pacitan Regency Government Revenues by Kind of Revenues (thousand rupiahs), 2019–2022</i>	32
2.4.2	Realisasi Belanja Pemerintah Kabupaten Pacitan Menurut Jenis Belanja (ribu rupiah), 2019–2022 <i>Actual Pacitan Regency Government Expenditures by Kind of Expenditures (thousand rupiahs), 2019–2022</i>	34

**3. PENDUDUK DAN KETENAGAKERJAAN/
POPULATION AND EMPLOYMENT**

3.1 PENDUDUK

POPULATION

3.1.1	Penduduk, Laju Pertumbuhan Penduduk, Distribusi Persentase Penduduk, Kepadatan Penduduk, Rasio Jenis Kelamin Penduduk Menurut Kecamatan di Kabupaten Pacitan, 2022	
-------	--	--

	<i>Population, Population Growth Rate, Percentage Distribution of Population, Population Density, and Population Sex Ratio by Subdistrict in Pacitan Municipality, 2022</i>	49
3.1.2	Jumlah Penduduk Menurut Kelompok Umur dan Jenis Kelamin di Kabupaten Pacitan, 2022 <i>Population by Age Groups and Sex in Pacitan Municipality, 2022</i>	52
3.2	KETENAGAKERJAAN	
	EMPLOYMENT	
3.2.1	Jumlah Penduduk Berumur 15 Tahun Keatas Menurut Jenis Kegiatan Selama Seminggu yang Lalu dan Jenis Kelamin di Kabupaten Pacitan, 2022 <i>Population Aged 15 Years and Over by Type of Activity During The Previous Week and Sex in Pacitan Municipality, 2022</i>	53
3.2.2	Penduduk Berumur 15 Tahun ke Atas Menurut Pendidikan Tertinggi yang Ditamatkan dan Jenis Kegiatan Selama Seminggu yang Lalu di Kabupaten Pacitan, 2022 <i>Population 15 Years of Age and Over by Educational Attainment and Type of Activity During the Previous Week in Pacitan Regency, 2022</i> ...	54
3.2.3	Penduduk Berumur 15 Tahun Ke Atas yang Bekerja Selama Seminggu yang Lalu Menurut Status Pekerjaan Utama dan Jenis Kelamin di Kabupaten Pacitan, 2022 <i>Population 15 Years of Age and Over who Worked During The Previous Week by Main Employment Status and Sex in Pacitan Regency, 2022</i>	56
3.2.4	Jumlah Pencari Kerja Terdaftar, Lowongan kerja Terdaftar, dan Pemenuhan Menurut Jenis Kelamin di Kabupaten Pacitan, 2022 <i>Number of Registered Job Seekers, Registered Job Vacancies, and Fulfillment by Gender in Pacitan District, 2022</i>	57

4. SOSIAL DAN KESEJAHTERAAN RAKYAT/SOCIAL AND WELFARE

4.1 PENDIDIKAN

EDUCATION

4.1.1	Jumlah Sekolah, Guru, dan Murid Taman Kanak-Kanak (TK) di Bawah Kementerian Pendidikan, Kebudayaan, Riset, dan Teknologi Menurut Kecamatan di Kabupaten Pacitan, 2021/2022 dan 2022/2023 <i>Number of Schools, Teachers, and Pupils in Kindergarten Under The Ministry of Education, Culture, Research, and Technology by Subdistrict in Pacitan Regency, 2021/2022 and 2022/2023.....</i>	79
4.1.2	Jumlah Sekolah, Guru, dan Murid Raudatul Athfal (RA) di Bawah Kementerian Agama Menurut Kecamatan di Kabupaten Pacitan, 2021/2022 dan 2022/2023 <i>Number of Schools, Teachers, and Pupils in Raudatul Athfal (RA) Under The Ministry of Religious Affairs by Subdistrict in Pacitan Regency, 2021/2022 and 2022/2023</i>	82
4.1.3	Jumlah Sekolah, Guru, dan Murid Sekolah Dasar (SD) di Bawah Kementerian Pendidikan, Kebudayaan, Riset, dan Teknologi Menurut Kecamatan di Kabupaten Pacitan, 2021/2022 dan 2022/2023 <i>Number of Schools, Teachers, and Pupils in Elementary Schools Under The Ministry of Education, Culture, Research, and Technology by Subdistrict in Pacitan Regency, 2021/2022 and 2022/2023</i>	83
4.1.4	Jumlah Sekolah, Guru, dan Murid Madrasah Ibtidaiyah (MI) di Bawah Kementerian Agama Menurut Kecamatan di Kabupaten Pacitan, 2021/2022 dan 2022/2023 <i>Number of Schools, Teachers, and Pupils in Madrasah Ibtidaiyah (MI) Under The Ministry of Religious Affairs by Subdistrict in Pacitan Regency, 2021/2022 and 2022/2023</i>	86
4.1.5	Jumlah Sekolah, Guru, dan Murid Sekolah Menengah Pertama (SMP) di Bawah Kementerian Pendidikan, Kebudayaan, Riset, dan Teknologi Menurut Kecamatan di Kabupaten Pacitan, 2021/2022 dan 2022/2023 <i>Number of Schools, Teachers, and Pupils in Junior High Schools Under The Ministry of Education, Culture, Research, and Technology by Subdistrict in Pacitan Regency, 2021/2022 and 2022/2023</i>	89

4.1.6	<p>Jumlah Sekolah, Guru, dan Murid Madrasah Tsanawiyah (MTs) di Bawah Kementerian Agama Menurut Kecamatan di Kabupaten Pacitan, 2021/2022 dan 2022/2023</p> <p><i>Number of Schools, Teachers, and Pupils in Madrasah Tsanawiyah (MTs) Under The Ministry of Religious Affairs by Subdistrict in Pacitan Regency, 2021/2022 and 2022/2023</i></p>	92
4.1.7	<p>Jumlah Sekolah, Guru, dan Murid Sekolah Menengah Atas (SMA) di Bawah Kementerian Pendidikan, Kebudayaan, Riset, dan Teknologi Menurut Kecamatan di Kabupaten Pacitan, 2021/2022 dan 2022/2023</p> <p><i>Number of Schools, Teachers, and Pupils in Senior High School Under The Ministry of Education, Culture, Research, and Technology by Subdistrict in Pacitan Regency, 2021/2022 and 2022/2023</i>.....</p>	95
4.1.8	<p>Jumlah Sekolah, Guru, dan Murid Sekolah Menengah Kejuruan (SMK) di Bawah Kementerian Pendidikan, Kebudayaan, Riset, dan Teknologi Menurut Kecamatan di Kabupaten Pacitan, 2021/2022 dan 2022/2023</p> <p><i>Number of Schools, Teachers, and Pupils in Vocational High Schools Under The Ministry of Education, Culture, Research, and Technology by Subdistrict in Pacitan Regency, 2021/2022 and 2022/2023</i></p>	98
4.1.9	<p>Jumlah Sekolah, Guru, dan Murid Madrasah Aliyah (MA) di Bawah Kementerian Agama Menurut Kecamatan di Kabupaten Pacitan, 2021/2022 dan 2022/2023</p> <p><i>Number of Schools, Teachers, and Pupils in Madrasah Aliyah (MA) Under the Ministry of Religious Affairs by Subdistrict in Pacitan Regency, 2021/2022 and 2022/2023</i></p>	101
4.1.10	<p>Jumlah Desa¹/Kelurahan yang Memiliki Fasilitas Sekolah Menurut Kecamatan dan Tingkat Pendidikan di Kabupaten Pacitan, 2019–2021</p> <p><i>Number of Villages¹/Kelurahan Having Educational Facilities by Subdistrict and Educational Level in Pacitan Regency, 2019–2021</i></p>	104
4.1.11	<p>Angka Partisipasi Murni (APM) dan Angka Partisipasi Kasar (APK) Menurut Jenjang Pendidikan di Kabupaten Pacitan, 2021 dan 2022</p> <p><i>Net Enrollment Rate and Gross Enrollment Ratio by Educational Level in Pacitan Regency, 2021 and 2022</i>.....</p>	109

4.1.12	Persentase Penduduk Berumur 15 Tahun ke Atas yang Melek Huruf Menurut Kelompok Umur di Kabupaten Pacitan, 2021 dan 2022 <i>Percentage of Literate People Aged 15 Years and Over by Age Group in Pacitan Regency, 2021 and 2022</i>	110
4.2	KESEHATAN HEALTH	
4.2.1	Jumlah Desa ¹ /Kelurahan Yang Memiliki Sarana Kesehatan Menurut Kecamatan di Kabupaten Pacitan, 2019–2021 <i>Number of Villages¹/Kelurahan Having Health Facilities by Subdistrict in Pacitan Regency, 2019–2021</i>	111
4.2.2	Jumlah Tenaga Kesehatan Menurut Kecamatan di Kabupaten Pacitan, 2022 <i>Number of Health Human Resources by Subdistrict in Pacitan Regency, 2022.....</i>	117
4.2.3	Jumlah Rumah Sakit Umum, Rumah Sakit Khusus, dan Puskesmas Menurut Kecamatan di Kabupaten Pacitan, 2021 dan 2022 <i>Number of General Hospital, Specialized Hospital, and Public Health Center by Subdistrict in Pacitan Regency, 2021 and 2022</i>	120
4.2.4	Jumlah Kasus Penyakit Menurut Kecamatan di Kabupaten Pacitan, 2022 <i>Number of Disease Cases by Subdistrict in Pacitan Regency, 2022.....</i>	122
4.2.5	Jumlah Bayi Lahir, Bayi Berat Badan Lahir Rendah (BBLR), BBLR Dirujuk, dan Bergizi Buruk Menurut Kecamatan di Kabupaten Pacitan, 2022 <i>Number of Births, Babies with Low Birth Weights (LBW)Treated LBW, and Malnutrition Cases by Subdistricts in Pacitan Regency, 2022</i>	124
4.3	AGAMA DAN SOSIAL LAINNYA RELIGION AND OTHER SOCIAL AFFAIRS	
4.3.1	Jumlah Penduduk Menurut Kecamatan dan Agama yang Dianut di Kabupaten Pacitan, 2022 <i>Population by Subdistrict and Religion in Pacitan Regency, 2022.....</i>	125
4.3.2	Jumlah Tempat Peribadatan Menurut Kecamatan di Kabupaten Pacitan, 2022 <i>Number of Places of Worship by Subdistrict in Pacitan Regency, 2022</i>	126

4.3.3	Jumlah Desa ¹ /Kelurahan yang Mengalami Bencana Alam ² Menurut Kecamatan di Kabupaten Pacitan, 2019–2021 <i>Number of Villages¹/Kelurahan that Had Natural Disaster² by Subdistrict in Pacitan Regency, 2019–2021</i>	127
4.3.4	Jumlah Nikah, Talak, Cerai, Rujuk dan Perwalian Menurut Kecamatan di Kabupaten Pacitan, 2022 <i>Number of Marriages, Talak, Divorces, Reconciliation and Regee by Subdistrict in Pacitan Regency, 2022.....</i>	130
4.3.5	Jumlah Perceraian dan Dispensasi Kawin Menurut Kecamatan di Kabupaten Pacitan, 2022 <i>Number of Divorce and Marriage Dispensation by Subdistrict in Pacitan Regency, 2022</i>	131
4.3.6	Jumlah Lembaga, Guru, dan Santri Lembaga Pendidikan Diniyah dan Pondok Pesantren Menurut Kecamatan di Kabupaten Pacitan, 2022 <i>Number of Institutions, Teachers, and Students of Diniyah Education Institutions and Islamic Boarding Schools by Subdistrict in Pacitan Regency, 2022.....</i>	132
4.3.7	Jumlah Jamaah Haji yang Diberangkatkan Menurut Kecamatan di Kabupaten Pacitan, 2022 <i>The number of Hajj pilgrims departing according to Subdistrict in Pacitan Regency, 2022</i>	134
4.3.8	Jumlah Perkara Pidana Menurut Jenis Perkara , 2022 <i>Number of Criminal Cases by Type of Case, 2022.....</i>	135
4.3.9	Jumlah Perkara Perdata Menurut Jenis Perkara , 2022 <i>Number of Civil Cases by Type of Case, 2022</i>	137
4.3.10	Jumlah data Organisasi Kemasyarakatan di Kabupaten Pacitan, 2022 <i>Number of Community Organizations in Pacitan Regency, 2022</i>	138
4.4	KEMISKINAN	
	POVERTY	
4.4.1	Garis Kemiskinan, Jumlah, dan Persentase Penduduk Miskin di Kabupaten Pacitan, 2015–2022 <i>Poverty Line, Number, and Percentage of Poor People in Pacitan Regency, 2015–2022.....</i>	140

4.4.2	Indeks Kedalaman Kemiskinan dan Indeks Keparahan Kemiskinan di Kabupaten Pacitan, 2015–2022 <i>Poverty Gap Index and Poverty Severity Index in Pacitan Regency, 2015–2022</i>	141
4.4.3	Jumlah Penerima Bantuan (Kepala Keluarga) dan Anggaran Bantuan Sosial Pangan Menurut Kecamatan di Kabupaten Pacitan, 2022 <i>Number of Aid Recipients (Head of Household) and food Social Assistance Budget by Subdistrict in Pacitan Regency, 2022</i>	142
5.	PERTANIAN, KEHUTANAN, PETERNAKAN, DAN PERIKANAN/ AGRICULTURE, FORESTRY, LIVESTOCK, AND FISHERY	
5.1	HORTIKULTURA HORTICULTURE	
5.1.1	Luas Panen Tanaman Sayuran Menurut Kecamatan dan Jenis Tanaman di Kabupaten Pacitan (ha), 2021 dan 2022 ^x <i>Harvested Area of Vegetables by Subdistrict and Kind of Plant in Pacitan Regency (ha), 2021 and 2022^x</i>	153
5.1.2	Produksi Tanaman Sayuran Menurut Kecamatan dan Jenis Tanaman di Kabupaten Pacitan (kuintal), 2021 dan 2022 ^x <i>Production of Vegetables by Subdistrict and Kind of Plant in Pacitan Regency (quintal), 2021 and 2022^x</i>	160
5.1.3	Luas Panen Tanaman Sayuran dan Buah-buahan Semusim Menurut Jenis Tanaman di Kabupaten Pacitan (ha), 2019–2022 <i>Harvested Area of Seasonal Vegetables and Fruits by Kind of Plant in Pacitan Regency (ha), 2019–2022</i>	166
5.1.4	Produksi Tanaman Sayuran dan Buah-buahan Semusim Menurut Jenis Tanaman di Kabupaten Pacitan (kuintal), 2019–2022 <i>Production of Seasonal Vegetables and Fruits by Kind of Plant in Pacitan Regency (quintal), 2019–2022</i>	168
5.1.5	Luas Panen Tanaman Biofarmaka Menurut Kecamatan dan Jenis Tanaman di Kabupaten Pacitan (m ²), 2021 dan 2022 <i>Harvested Area of Medicinal Plants by Subdistrict and Kind of Plant in Pacitan Regency (m²), 2021 and 2022</i>	170

5.1.6	Produksi Tanaman Biofarmaka Menurut Kecamatan dan Jenis Tanaman di Kabupaten Pacitan (kg), 2021 dan 2022 <i>Production of Medicinal Plants by Subdistrict and Kind of Plant in Pacitan Regency (kg), 2021 and 2022</i>	175
5.1.7	Luas Panen Tanaman Biofarmaka Menurut Jenis Tanaman di Kabupaten Pacitan (m ²), 2019–2022 <i>Harvested Area of Medicinal Plants by Kind of Plant in Pacitan Regency (m²), 2019–2022</i>	180
5.1.8	Produksi Tanaman Biofarmaka Menurut Jenis Tanaman di Kabupaten Pacitan (kg), 2019–2022 <i>Production of Medicinal Plants by Kind of Plant in Pacitan Regency (kg), 2019–2022</i>	181
5.1.9	Luas Panen Tanaman Hias Menurut Kecamatan dan Jenis Tanaman di Kabupaten Pacitan (m ²), 2021 dan 2022 ^x <i>Harvested Area of Ornamental Plants by Subdistrict and Kind of Plant in Pacitan Regency (m²), 2021 and 2022^x</i>	182
5.1.10	Produksi Tanaman Hias Menurut Kecamatan dan Jenis Tanaman di Kabupaten Pacitan (tangkai), 2021 dan 2022 ^x <i>Production of Ornamental Plants by Subdistrict and Kind of Plant in Pacitan Regency (stalks), 2021 and 2022^x</i>	185
5.1.11	Luas Panen Tanaman Hias Menurut Jenis Tanaman di Kabupaten Pacitan (m ²), 2019–2022 <i>Harvested Area of Ornamental Plants by Kind of Plant in Pacitan Regency (m²), 2019–2022</i>	188
5.1.12	Produksi Tanaman Hias Menurut Jenis Tanaman di Kabupaten Pacitan (tangkai), 2019–2022 <i>Production of Ornamental Plants by Kind of Plant n Pacitan Regency (stalks), 2019–2022</i>	189
5.1.13	Produksi Buah-buahan Menurut Kecamatan dan Jenis Tanaman di Kabupaten Pacitan (kuintal), 2021 dan 2022 ^x <i>Production of Fruits by Subdistrict and Kind of Plant in Pacitan Regency (kuintal), 2021 and 2022^x</i>	190
5.1.14	Produksi Buah-Buahan dan Sayuran Tahunan Menurut Jenis Tanaman di Kabupaten Pacitan (kuintal), 2019–2022 <i>Production of Annual Fruits and Vegetables by Kind of Plant in Pacitan Regency (quintal), 2019–2022</i>	200

**5.2 PERKEBUNAN
ESTATE CROPS**

5.2.1	Luas Areal Tanaman Perkebunan Menurut Kecamatan dan Jenis Tanaman di Kabupaten Pacitan (ha), 2021 dan 2022 <i>Planted Area of Estate Crops by Subdistrict and Type of Crops in Pacitan Regency (ha), 2021 and 2022</i>	202
5.2.2	Produksi Perkebunan Menurut Kecamatan dan Jenis Tanaman di Kabupaten Pacitan (ton), 2021 dan 2022 <i>Production of Estates by Subdistrict and Type of Crops in Pacitan Regency (ton), 2021 and 2022</i>	206
5.2.3	Luas Areal Tanaman Perkebunan Rakyat Menurut Jenis Tanaman di Kabupaten Pacitan (ha), 2018–2022 <i>Planted Area of Estate Crops by Type of Crops in Pacitan Regency (ha), 2018–2022</i>	210
5.2.4	Produksi Perkebunan Rakyat Menurut Jenis Tanaman di Kabupaten Pacitan (ton), 2018–2022 <i>Production of Estates by Type of Crops in Pacitan Regency (ton), 2018–2022</i>	211

**6. INDUSTRI, PERTAMBANGAN, DAN ENERGI/
INDUSTRY, MINING, AND ENERGY**

6.1	Daya Terpasang, Produksi, dan Distribusi Listrik PT. PLN (Persero) pada Cabang/Ranting PLN Menurut Kecamatan di Kabupaten Pacitan, 2021 <i>Installed Electricity Power, Production, and Distribution of PT. PLN (Persero) at PLN Branch by Subdistrict in Pacitan Regency, 2021</i>	220
6.2	Jumlah Pelanggan Listrik Menurut Kecamatan di Kabupaten Pacitan, 2017–2021 <i>Number of Electricity Customers by Subdistrict in Pacitan Regency, 2017–2021</i>	221
6.3	Jumlah Pelanggan dan Air yang Disalurkan Menurut Kecamatan di Kabupaten Pacitan, 2022 <i>Number of Customers and Distributed Water by Subdistrict in Pacitan Regency, 2022</i>	222

6.4 INDUSTRI
INDUSTRY

6.4.1	Jumlah Industri Menurut Jenis dan Kecamatan di Kabupaten Pacitan, 2022 <i>Number of Industry by Type and Subdistrict in Pacitan Regency, 2022</i>	223
6.4.2	Jumlah Industri Kecil, Tenaga Kerja, Nilai Produksi, dan Rata Rata Nilai Produksi Berdasarkan Kecamatan di Kabupaten Pacitan, 2022 <i>Number of Small Industries, Labor, Production Value, and Average Production Value by Subdistrict in Pacitan Regency, 2022</i>	224
6.4.3	Jumlah Industri Besar, Tenaga Kerja, Nilai Produksi, dan Rata Rata Nilai Produksi Berdasarkan Kecamatan di Kabupaten Pacitan, 2022 <i>Number of Big Industries, Labor, Production Value, and Average Production Value by Subdistrict in Pacitan Regency, 2022</i>	225
6.4.4	Banyaknya Industri Formal dan Non Formal Menurut Jenis, Unit dan Jumlah Tenaga Kerja, 2022 <i>Number of Formal and Non-Formal Industries According to Type, Unit and Number of Workforce, 2022</i>	226
7.	PARIWISATA/TOURISM	
7.1	Jumlah Rumah Makan/Restoran Menurut Kecamatan di Kabupaten Pacitan, 2019–2022 <i>Number of Restaurants by Subdistrict in Pacitan Regency, 2019–2022</i>	237
7.2	Jumlah Wisatawan Mancanegara dan Domestik di Kabupaten Pacitan, 2015 – 2022 <i>Number of International and Domestic Visitors in Pacitan Regency, 2015 – 2022</i>	238
7.3	Banyaknya Kunjungan Menurut Jenis Wisatawan dan Bulan, 2022 <i>Number of Visitors By Types of Visitor and Month in Pacitan Regency, 2022</i>	239
7.4	Jumlah Kunjungan Menurut Jenis Wisatawan dan Objek Wisata, 2022 <i>Number of Visits By Type of Visitor and Attraction in Pacitan Regency, 2022</i>	240

7.5	Jumlah Rumah Makan dan Akomodasi Hotel Menurut Kecamatan di Kabupaten Pacitan, 2022 <i>Number of Restaurants and Cars by Subdistrict in Pacitan Regency, 2022.....</i>	249
8.	TRANSPORTASI DAN KOMUNIKASI/ TRANSPORTATION AND COMMUNICATION	
8.1	TRANSPORTASI TRANSPORTATION	
8.1.1	Panjang Jalan ¹ Menurut Tingkat Kewenangan Pemerintahan di Kabupaten Pacitan (km), 2020–2022 <i>Length of Roads¹ by Level of Government Authority in Pacitan Regency/Municipality (km), 2020–2022.....</i>	251
8.1.2	Panjang Jalan Menurut Jenis Permukaan Jalan di Kabupaten Pacitan (km), 2020–2022 <i>Length of Roads by Type of Road Surface in Pacitan Regency/Municipality (km), 2020–2022</i>	252
8.1.3	Panjang Jalan Menurut Kondisi Jalan di Kabupaten Pacitan (km), 2020–2022 <i>Length of Roads by Condition of Roads in Pacitan Regency/Municipality (km), 2020–2022</i>	253
8.1.4	Jumlah Kendaraan Bermotor Menurut Kecamatan dan Jenis Kendaraan di Kabupaten Pacitan, 2022 <i>Number of Vehicles by Subdistrict and Type of Vehicles in Pacitan Regency in 2022.....</i>	254
8.2	KOMUNIKASI COMMUNICATION	
8.2.1	Jumlah Kantor Pos Pembantu Menurut Kecamatan di Kabupaten Pacitan, 2019–2022 <i>Number of Post Offices Subsidiaries by Subdistrict in Pacitan Regency/Municipality, 2019–2022.....</i>	255
8.2.2	Jumlah Menara Telekomunikasi Seluler (BTS) di Kabupaten Pacitan, 2022 <i>Number of Cellular Telecommunication Towers in Pacitan Regency, 2022</i>	256

9.	PERBANKAN, KOPERASI, DAN HARGA- HARGA/BANKING, COOPERATIVE, AND PRICES	
9.1	Jumlah Koperasi Aktif Menurut Kecamatan di Kabupaten Pacitan, 2019–2022 <i>Number of Active Cooperative by Subdistrict in Pacitan Regency, 2019–2022</i>	264
9.2	Jumlah Koperasi Menurut Jenis Koperasi dan Kecamatan di Kabupaten Pacitan, 2022 <i>Number of Cooperative by Kind of Cooperative and Subdistrict in Pacitan Regency, 2022</i>	265
9.3	Indeks Harga Konsumen per Bulan Menurut Kelompok Pengeluaran (2018=100) di Kabupaten Pacitan, 2022 <i>Consumer Price Index per Month by Expenditure Group (2018=100) in Pacitan Regency, 2022</i>	266
9.4	Laju Inflasi Bulanan Menurut Kelompok Pengeluaran (2018=100) di Kabupaten Pacitan, 2022 <i>Monthly Inflation Rate by Expenditure Group (2018=100) in Pacitan Regency, 2022</i>	268
10.	PENGELUARAN PENDUDUK/POPULATION EXPENDITURE	
10.1	Rata-rata Pengeluaran per Kapita Sebulan Menurut Kelompok Komoditas (rupiah) di Kabupaten Pacitan, 2021 dan 2022 <i>Monthly Average Expenditure per Capita by Commodity Group (rupiahs) in Pacitan Regency, 2021 and 2022</i>	278
10.2	Persentase Pengeluaran per Kapita Sebulan Menurut Kelompok Komoditas di Kabupaten Pacitan, 2021 dan 2022 <i>Percentage of Monthly Expenditure per Capita by Commodity Group in Pacitan Regency, 2021 and 2022</i>	279
10.3	Persentase Penduduk Menurut Golongan Pengeluaran Per Kapita Sebulan di Kabupaten Pacitan, 2022 <i>Percentage of Population by Class of Monthly Expenditure per Capita in Pacitan Regency, 2022</i>	280

11. PERDAGANGAN/TRADE

11.1	Jumlah Sarana Perdagangan Menurut Jenisnya di Kabupaten Pacitan, 2019–2022 <i>Number of Trading Facilities by Type of Facility in Pacitan Regency, 2019–2022</i>	288
------	---	-----

12. SISTEM NERACA REGIONAL/SYSTEM OF REGIONAL ACCOUNTS

12.1.	Produk Domestik Regional Bruto Atas Dasar Harga Berlaku Menurut Lapangan Usaha di Kabupaten Pacitan (miliar rupiah), 2018–2022 <i>Gross Regional Domestic Product at Current Market Prices by Industry in Pacitan Regency (billion rupiahs), 2018–2022.....</i>	298
12.2	Produk Domestik Regional Bruto Atas Dasar Harga Konstan 2010 Menurut Lapangan Usaha di Kabupaten Pacitan (miliar rupiah), 2018–2022 <i>Gross Regional Domestic Product at 2010 Constant Market Prices by Industry in Pacitan Regency (billion rupiahs), 2018–2022.....</i>	300
12.3	Distribusi Persentase Produk Domestik Regional Bruto Atas Dasar Harga Berlaku Menurut Lapangan Usaha di Kabupaten Pacitan, 2018–2022 <i>Percentage Distribution of Gross Regional Domestic Product at Current Market Prices by Industry in Pacitan Regency, 2018–2022</i>	302
12.4	Laju Pertumbuhan Produk Domestik Regional Bruto Atas Dasar Harga Konstan 2010 Menurut Lapangan Usaha di Kabupaten Pacitan (persen), 2019–2022 <i>Growth Rate of Gross Regional Domestic Product at 2010 Constant Market Prices by Industry in Pacitan Regency (percent), 2019–2022</i>	304
12.5	Produk Domestik Regional Bruto Atas Dasar Harga Berlaku Menurut Jenis Pengeluaran di Kabupaten/Pacitan (miliar rupiah), 2018–2022 <i>Gross Regional Domestic Product at Current Market Prices by Type of Expenditure in Pacitan Regency (billion rupiahs), 2018–2022.....</i>	306
12.6	Produk Domestik Regional Bruto Atas Dasar Harga Konstan 2010 Menurut Jenis Pengeluaran di Kabupaten Pacitan (miliar rupiah), 2018–2022	

	<i>Gross Regional Domestic Product at 2010 Constant Market Prices by Type of Expenditure in Pacitan Regency (billion rupiahs), 2018–2022 .</i>	307
12.7	Distribusi Persentase Produk Domestik Regional Bruto Atas Dasar Harga Berlaku Menurut Jenis Pengeluaran di Kabupaten Pacitan (persen), 2018–2022 <i>Gross Regional Domestic Product at Current Market Prices by Type of Expenditure in Pacitan Regency (percent), 2018–2022.....</i>	308
12.8	Laju Pertumbuhan Produk Domestik Regional Bruto Atas Dasar Harga Konstan 2010 Menurut Jenis Pengeluaran di Kabupaten Pacitan (persen), 2018–2022 <i>Growth Rate of Gross Regional Domestic Product at 2010 Constant Market Prices by Type of Expenditure in Pacitan Regency (percent), 2018–2022</i>	309
13.	PERBANDINGAN ANTAR KABUPATEN/KOTA/ REGENCY/MUNICIPAL COMPARISON	
13.1	Jumlah Penduduk Menurut Kabupaten/Kota di Provinsi Jawa Timur (ribu), 2018–2022 <i>Population by Regency/Municipality in Jawa Timur Province (thousand), 2018–2022.....</i>	320
13.2	Laju Pertumbuhan Produk Domestik Regional Bruto Atas Dasar Harga Konstan 2010 Menurut Kabupaten/Kota di Provinsi Jawa Timur (persen), 2019–2022 <i>Rate of Growth of Gross Regional Domestic Products at 2010 Constant Market Prices by Regency/Municipality in Jawa Timur Province (percent), 2019–2022.....</i>	321
13.3	Jumlah Penduduk Miskin Menurut Kabupaten/Kota di Provinsi Jawa Timur (ribu), 2018–2022 <i>Number of Poor Population by Regency/Municipality in Jawa Timur Province (thousand), 2018–2022.....</i>	322
13.4	Indeks Pembangunan Manusia Menurut Kabupaten/Kota di Provinsi Jawa Timur, 2018–2022 <i>Human Development Index by Regency/Municipality in Jawa Timur Province, 2018–2022</i>	323

DAFTAR GAMBAR/LIST OF FIGURES

		Halaman Page
1.1	Luas Daerah menurut Kecamatan (%), 2022 <i>Area of Subdistrict (%), 2022</i>	7
1.2	Jarak Ibukota Kecamatan ke Ibukota Kabupaten Pacitan (km), 2022 <i>Distance to the Capital of Regency by Subdistrict in Pacitan Regency, 2022</i>	8
2.1	Jumlah Pegawai Negeri Sipil Menurut Tingkat Pendidikan dan Jenis Kelamin di Kabupaten Pacitan, Desember 2022 <i>Number of Civil Servants by Educational Level and Sex in Pacitan Regency, December 2022</i>	22
2.2	Jumlah Pegawai Negeri Sipil Menurut Tingkat Kepangkatan dan Jenis Kelamin di Kabupaten Pacitan, Desember 2022 <i>Number of Civil Servants by Hierarchy and Sex in Pacitan Regency, December 2022</i>	23
3.1	Kepadatan Penduduk Menurut Kecamatan di Kabupaten Pacitan (jiwa/km ²), 2022 <i>Population Density by Subdistrict in Pacitan Regency (person/ km²), 2022</i>	47
3.2	Penduduk Berumur 15 Tahun ke Atas yang Bekerja Selama Seminggu yang Lalu Menurut Status Pekerjaan Utama, 2022 <i>Population 15 Years of Age and Over who Worked During The Previous Week by Main Employment Status in Pacitan Regency, 2022..</i>	48
4.1	Jumlah Sekolah, Guru dan Murid Menurut Jenjang Pendidikan di Kabupaten Pacitan, 2022/2023 <i>Number of Schools, Teachers and Students by Level of Education in Pacitan Regency, 2022/2023</i>	77
4.2	Jumlah Rumah Sakit Umum, Rumah Sakit Khusus, dan Puskesmas Menurut Kecamatan di Kabupaten Pacitan, 2022 <i>Number of General Hospital, Specialized Hospital, and Public Health Center by Subdistrict in Pacitan Regency, 2022</i>	78

5.1	Produksi Tanaman Sayuran Semusim Menurut Jenis Tanaman di Kabupaten Pacitan (kuintal), 2022 <i>Production of Seasonal Vegetables by Kind of Plant in Pacitan Regency (quintal), 2022</i>	151
5.2	Produksi Tanaman Biofarmaka Menurut Jenis Tanaman di Kabupaten Pacitan (kg), 2022 <i>Production of Medicinal Plants by Kind of Plant in Pacitan Regency (kg), 2022</i>	152
6.1	Jumlah Pelanggan Listrik Menurut Kecamatan di Kabupaten Pacitan Daerah menurut Kecamatan, 2021 <i>Number of Electricity Customers by Subdistrict in Pacitan Regency, 2021</i>	218
6.2	Jumlah Air yang Disalurkan Menurut Kecamatan di Kabupaten Pacitan, 2022 <i>Number of Distributed Water by Subdistrict in Pacitan Regency, 2022</i> ..	219
7.1	Jumlah Wisatawan Mancanegara dan Domestik di Kabupaten Pacitan, 2022 <i>Number of International and Domestic Visitors in Pacitan Regency, 2022</i>	235
7.2	Jumlah Pengunjung Obyek Wisata di Kabupaten Pacitan, 2022 <i>Number of Attraction Visitors in Pacitan Regency, 2022</i>	236
8.1	Panjang Jalan Menurut Jenis Permukaan Jalan di Kabupaten Pacitan (km), 2022 <i>Length of Roads by Type of Road Surface in Pacitan Regency (km), 2022</i>	248
8.2	Jumlah Motor per Kecamatan di Kabupaten Pacitan, 2022 <i>Number of Motorcycle by Subdistricts in Pacitan Regency, 2022</i>	249
9.1	Panjang Jalan Menurut Jenis Permukaan Jalan di Kabupaten Pacitan (km), 2022 <i>Length of Roads by Type of Road Surface in Pacitan Regency (km), 2022</i>	262

9.2	Persentase Koperasi Menurut Jenis Koperasi di Kabupaten Pacitan, 2022 <i>Percentage of Cooperative by Kind of Cooperative and Subdistrict in Pacitan Regency, 2022</i>	263
10.1	Rata-rata Pengeluaran per Kapita Sebulan Komoditas Makanan (rupiah) di Kabupaten Pacitan, 2022 <i>Monthly Average Expenditure per Capita by Food Comodity Group (rupiahs) in Pacitan Regency, 2022</i>	276
10.2	Perbandingan Persentase Pengeluaran per Kapita Sebulan di Kabupaten Pacitan, 2022 <i>Percentage of Monthly Expenditure per Capita Comparison in Pacitan Regency, 2022</i>	277
11.1	Jumlah Sarana Perdagangan Menurut Jenisnya di Kabupaten Pacitan, 2019–2022 <i>Number of Trading Facilities by Type of Facility in Pacitan Regency, 2019–2022</i>	286
12.1	Produk Domestik Regional Bruto Atas Dasar Harga Berlaku Menurut Lapangan Usaha (juta rupiah), 2018–2022 <i>Gross Regional Domestic Product at Current Market Prices by Industry (million rupiahs), 2018–2022</i>	296
12.2	Laju Pertumbuhan Produk Domestik Regional Bruto Atas Dasar Harga Konstan 2010 Menurut Lapangan Usaha (persen), 2018–2022 <i>Growth Rate of Gross Regional Domestic Product at 2010 Constant Market Prices by Industry (percent), 2018–2022</i>	297
13.1	Jumlah Penduduk di Kab./Kota di Wilayah Eks. Karesidenan Madiun, 2022 <i>Total Population of Regencies/ Municipal in Ex Karesidenan Madiun, 2022</i>	318
13.2	Indeks Pembangunan Manusia di Kab./Kota di Wilayah Eks. Karesidenan Madiun, 2022 <i>Human Development Index of Regencies/ Municipal in Ex Karesidenan Madiun, 2022</i>	319

PENJELASAN UMUM/EXPLANATORY NOTES

Tanda-tanda, satuan-satuan, dan lain-lainnya yang digunakan dalam publikasi ini adalah sebagai berikut:

Symbols, measurement units, and acronyms which are used in this publication, are as follows:

1. TANDA-TANDA/SYMBOLS

Data tidak tersedia/ <i>Data not available</i>	: ...
Tidak ada atau nol / <i>Null or zero</i>	: -
Data dapat diabaikan/ <i>Data negligible</i>	: 0
Tanda decimal/ <i>Decimal point</i>	: ,
Data tidak dapat ditampilkan/ <i>Not applicable</i>	: NA
Angka estimasi/ <i>Estimated figures</i>	: e
Angka diperbaiki/ <i>Revised figures</i>	: r
Angka sementara/ <i>Preliminary figures</i>	: x
Angka sangat sementara/ <i>Very preliminary figures</i>	: xx
Angka sangat sangat sementara/ <i>Very very preliminary figures</i>	: xxx

2. SATUAN/UNITS

barel/ <i>barrel</i>	: 158,99 liter/ <i>litres</i> = 1/6,2898 m ³
hektar (ha)/ <i>hectare (ha)</i>	: 10 000 m ²
kilometer (km)/ <i>kilometres (km)</i>	: 1 000 meter/ <i>meters (m)</i>
knot/ <i>knot</i>	: 1,8523 km/jam (<i>km/hour</i>)
kuintal/ <i>quintal</i>	: 100 kg
KWh	: 1 000 Watt <i>hour</i>
MWh	: 1 000 KWh
liter (untuk beras)/ <i>litre (for rice)</i>	: 0,80 kg
MMSCF	: 1/35,3 m ³
metrik ton (m.ton)/ <i>metric ton (m. ton)</i>	: 0,98421 long ton = 1 000 kg
ons/ <i>ounce</i>	: 28,31 gram/ <i>grams</i>
ton	: 1 000 kg

Satuan lain: buah, dus, butir, helai/lembar, kaleng, batang, pulsa, ton kilometer (ton-km), jam, menit, persen (%).

Other units: unit, pack, pieces, sheet, tin, pulse, ton-kilometres(ton-km), hour, minute, percent (%).

Perbedaan angka di belakang koma disebabkan oleh pembulatan angka.
The difference in decimal numbers is caused by rounding.

DAFTAR SINGKATAN/ LIST OF ABBREVIATIONS

SI	: Stasiun Iklim
SIMPK	: Stasiun Meteorologi Pertanian Khusus
t.t	: Tempat tidur
BCG	: Bacillus Calmette Guerin
DPT	: Difteri, Pertusis, Tetanus
TT	: Tetanus Toxoid
IOT	: Industri Obat Tradisional/ <i>Traditional Medicine Industry</i>
IKOT	: Industri Kecil Obat Tradisional/ <i>Traditional Medicine Small</i>
Alkes	: Alat kesehatan/ <i>Health Kits</i>
PKRT	: Perbekalan Kesehatan Rumah tangga/ <i>Household Health Logistics</i>
Kompl	: Komplemen/ <i>Complement</i>
IRTP	: Industri Pangan Produksi Rumah Tangga/ <i>Foods Home Industry</i>
PBF	: Pedagang Besar Farmasi/ <i>Pharmacy Whole-seller</i>
GFK	: Gudang Farmasi Kab/Kota/Regency/ <i>Municipality Pharmacy Warehouse</i>
RB	: Rumah Bersalin/ <i>Delivery House</i>
Pustu	: Puskesmas pembantu/ <i>Auxiliary Public Health Center</i>
BP	: Balai Pengobatan/ <i>Polyclinic</i>
TPS	: Tempat Pembuangan Sementara / <i>landfill</i>
Jamkesmas	: Jaminan kesehatan masyarakat miskin/ <i>Poor public health insurance</i>
PJKMU	: Program Jaminan Kesehatan Masyarakat Umum
SIUP	: Surat Ijin Usaha Perdagangan/ <i>Trading Permission Letter</i>
TDP	: Tanda Daftar Perusahaan/ <i>Company Registration Identity</i>
API	: Angka Pengenal Importir/ <i>Importer's Identity Number</i>

Statistik Kunci, 2020–2022

Key Statistics, 2020–2022

Rincian/Description	Satuan/Unit	2020	2021	2022
(1)	(2)	(3)	(4)	(5)
SOSIAL/SOCIAL				
Penduduk ¹ /Population ¹	ribu/thousand	586,11	589,11	592,92
Laju Pertumbuhan Penduduk ¹ /Population Growth ¹	%	-	0,51	0,65
Angka Harapan Hidup ^{1-e} /Life Expectancy Rate ¹	tahun/years	71,94	72,07	72,48
Angka Melek Huruf Usia 15+/Literacy Rate Aged 15+	%	93,42	92,12	94,22
Tingkat Partisipasi Angkatan Kerja -TPAK ^{2,3} Labour Force Participation Rate-LFPR ^{2,3}	%	80,36	80,57	82,99
Tingkat Pengangguran Terbuka-TPT ^{2,3} Unemployment Rate-UR ^{2,3}	%	2,28	2,04	3,65
Penduduk Miskin ⁴ /Poor People ⁴	ribu/thousand	80,82	84,19	76,93
Persentase Penduduk Miskin ⁴ Percentage of Poor People ⁴	%	14,54	15,11	13,80
Indeks Pembangunan Manusia-IPM ⁵ Human Development Index ⁵	-	68,39	68,57	69,37
EKONOMI/ECONOMIC				
Produk Domestik Regional Bruto (PDRB) Harga Berlaku ⁶ Gross Regional Domestic Bruto (GRDP) at Current Price ⁶	triliun rupiah trillion rupiahs	15,79	16,38	17,99
Laju Pertumbuhan Ekonomi ⁷ /Economic Growth ⁷	%	-1,84	2,49	5,54
PDRB Per Kapita Harga Berlaku ^{6,8} Per Capita of GRDP at Current Price ^{6,8}	juta rupiah million rupiahs	26,97	27,81	30,34

Catatan/Notes: ¹ Data 2020 hasil Hasil Sensus Penduduk (SP) 2020 (September). Hasil Proyeksi Penduduk Interim 2020–2023 (Pertengahan tahun/Juni)/ The 2020 data was the result of 2020 Population Census (September). The 2021 data was the result of interim Population Projection 2020-2023 (mid year June)

² Kondisi Agustus/Condition at August

³ Menggunakan penimbang hasil proyeksi penduduk Survei Penduduk Antar Sensus (SUPAS) 2015/Weighted by the population projection results of the Intercensal Population Survey (SUPAS) 2015

⁴ Kondisi Maret/Condition at March

⁵ Sejak tahun 2010, IPM dihitung dengan metode baru. Komponen IPM metode baru adalah angka harapan hidup saat lahir, harapan lama sekolah, rata-rata lama sekolah, dan pengeluaran per kapita/Since 2010, HDI was calculated using new method. New HDI component are life expectancy at birth, expected years of schooling, means years of schooling, and expenditure per capita

⁶ Mulai tahun 2010 mengadopsi System of National Account 2008 (SNA 2008)/Since 2010 is in line with System of National Account 2008 (SNA 2008)

⁷ Menggunakan tahun dasar 2010 (2010=100)/Using 2010 base year (2010=100)

⁸ Menggunakan proyeksi penduduk berdasarkan hasil SP2010/Using population projection based on SP2010

BAB
Chapter

01

GEOGRAFI DAN IKLIM

GEOGRAPHY AND CLIMATE

Kondisi Geografis Kabupaten Pacitan 2022

Geographical Condition of Pacitan Regency 2022

Rata-rata Tinggi Wilayah tiap Kecamatan

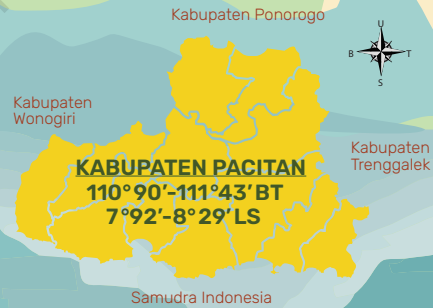
Average Altitude based on District

307,83 mdpl

**30,25
KM**

Rata-Rata Jarak Kecamatan ke Ibukota

*Average of District
Distance to Capital Regency*



Luas wilayah
Total Area

1.389,87 Km²

PENJELASAN TEKNIS

1. Secara astronomis, Pacitan terletak antara $7^{\circ} 92'$ - $8^{\circ} 29'$ Lintang Selatan dan $110^{\circ} 90'$ - $111^{\circ} 43'$ Bujur Timur.
2. Berdasarkan posisi geografisnya, Kabupaten Pacitan terletak di Barat Daya dari Propinsi Jawa Timur yang berbatasan langsung dengan Provinsi Jawa Tengah. Sebelah Utara Kabupaten Pacitan berbatasan dengan Kabupaten Ponorogo (Jawa Timur) dan Kabupaten Wonogiri (Jawa Tengah), sebelah Timur berbatasan dengan Kabupaten Trenggalek (Jawa Timur), sebelah Selatan berbatasan dengan Samudera Indonesia dan sebelah Barat berbatasan dengan Kabupaten Wonogiri (Jawa Tengah).
3. Pacitan terdiri dari 12 kecamatan, yaitu:
 - Donorojo
 - Punung
 - Pringkuku
 - Pacitan
 - Kebonagung
 - Arjosari
 - Nawangan
 - Bandar
 - Tegalombo
 - Tulakan
 - Ngadirojo
 - Sudimoro

TECHNICAL NOTES

1. *Astronomically, Pacitan is located between $7^{\circ} 92'$ - $8^{\circ} 29'$ South latitude, and between $110^{\circ} 90'$ - $111^{\circ} 43'$ East longitude.*
2. *In terms of geographic position, Pacitan located in the Southwest of East Java Province directly adjacent to the Central Java Province has boundaries as follows: North – Ponorogo Regency (East Java Province), and Wonogiri Regency (Central Java Province), East – Trenggalek Regency (East Java Province); South - Indian Ocean; West - Wonogiri Regency (Central Java Province).*
3. *Pacitan has 12 subdistricts, these include:*
 - Donorojo
 - Punung
 - Pringkuku
 - Pacitan
 - Kebonagung
 - Arjosari
 - Nawangan
 - Bandar
 - Tegalombo
 - Tulakan
 - Ngadirojo
 - Sudimoro

4. **Luas wilayah** adalah sebuah daerah yang dikuasai atau menjadi teritorial dari sebuah kedaulatan. Sebuah wilayah dikelilingi oleh batas-batas kondisi fisik alam, misalnya sungai, gunung atau laut.
5. **Iklm** adalah keadaan hawa (suhu, kelembaban, awan, hujan, dan sinar matahari) pada suatu daerah dalam jangka waktu yang agak lama (30 tahun).
6. **Curah hujan** adalah banyaknya hujan yang tercurah (turun) di suatu daerah dalam jangka waktu tertentu.
7. **Hari hujan** adalah hari terkumpulnya curah hujan setinggi 0,5 mm atau lebih. Apabila kurang dari ketentuan tersebut, maka hari hujan dianggap nol meskipun curah hujan tetap diperhitungkan
4. **Area** refers to a region that is controlled or territorialized by a sovereignty. A region is surrounded by physical natural boundaries, such as rivers, mountains, or seas.
5. **Climate** is the weather condition (temperature, humidity, clouds, rain, and sunlight) in a region over a relatively long period of time (30 years).
6. **Rainfall** is the amount of rain that falls in a particular area during a certain period of time.
7. **A rainy day** is a day when rainfall reaches 0.5 mm or more. If it is less than the specified amount, then the day is considered to have zero rainfall, even though the rainfall is still calculated.

ULASAN

Kabupaten Pacitan sebagian besar berupa bukit dan gunung, jurang terjal dan termasuk deretan Pegunungan Seribu yang membujur sepanjang Pulau Jawa, terletak pada posisi antara $7^{\circ} 92' - 8^{\circ} 29'$ Lintang Selatan dan $110^{\circ} 90' - 111^{\circ} 43'$ Bujur Timur. Luas wilayah Kabupaten Pacitan, adalah seluas $1.389,87 \text{ km}^2$.

Wilayah administrasi Kabupaten Pacitan terdiri dari 12 wilayah kecamatan yaitu: Kecamatan Donorojo ($109,09 \text{ km}^2$), Kecamatan Punung ($108,81 \text{ km}^2$), Kecamatan Pringkuku ($132,93 \text{ km}^2$), Kecamatan Pacitan ($77,11 \text{ km}^2$), Kecamatan Kebonagung ($124,85 \text{ km}^2$), Kecamatan Arjosari ($117,06 \text{ km}^2$), Kecamatan Nawangan ($124,06 \text{ km}^2$), Kecamatan Bandar ($117,34 \text{ km}^2$), Kecamatan Tegalombo ($149,26 \text{ km}^2$), Kecamatan Tulakan ($161,62 \text{ km}^2$), Kecamatan Ngadirojo ($95,91 \text{ km}^2$) dan Kecamatan Sudimoro ($71,86 \text{ km}^2$)

Berdasarkan elevasi (ketinggian dari permukaan laut), terdapat 5 kecamatan yang berada di ketinggian 50 mdpl kebawah yaitu: Kecamatan Pacitan, Kecamatan Kebonagung, Kecamatan Arjosari, Kecamatan Ngadirojo dan Kecamatan Sudimoro. Sedangkan tujuh kecamatan sisanya berada di ketinggian lebih dari 300 mdpl dengan Kecamatan Bandar adalah yang paling tinggi yaitu mencapai 946 mdpl.

DESCRIPTION

Pacitan mostly hills and mountains, steep ravines and includes a row of Thousand Mountains that runs along the island of Java, located at the position between $7^{\circ} 92' - 8^{\circ} 29'$ South Latitude and $110^{\circ} 90' - 111^{\circ} 43'$ east longitude. The total area of Pacitan, is an area of $1,389.87 \text{ km}^2$.

Pacitan regency administration area consists of 12 sub-districts are: District Donorojo (109.09 km^2), District Punung (108.81 km^2), District Pringkuku (132.93 km^2), District Pacitan (77.11 km^2), District Kebonagung (124.85 km^2), District Arjosari (117.06 km^2), District Nawangan (124.06 km^2), District Bandar (117.34 km^2), District Tegalombo (149.26 km^2), District Tulakan (161.62 km^2), Ngadirojo (95.91 km^2) and District Sudimoro (71.86 km^2).

Based on the elevation (altitude), there are five districts in the height of 50 meters above sea level down are: District Pacitan, District Kebonagung, District Arjosari, Ngadirojo and District Sudimoro. While the remaining seven districts located at an altitude of more than 300 meters above sea level to the District Bandar is the highest of around 946 masl.

Jarak antara Ibukota Kabupaten Pacitan-kecamatan:

1. Pacitan–Kec. Donorojo : 35 km.
2. Pacitan- Kec. Punung : 29 km.
3. Pacitan- Kec. Pringkuku : 22 km.
4. Pacitan- Kec. Kebonagung : 7 km.
5. Pacitan- Kec. Arjosari : 10 km.
6. Pacitan- Kec. Nawangan : 34 km.
7. Pacitan- Kec. Bandar : 72 km.
8. Pacitan- Kec. Tegalombo : 34 km.
9. Pacitan- Kec. Tulakan : 27 km.
10. Pacitan- Kec. Ngadirojo : 39 km
11. Pacitan- Kec. Sudimoro : 53 km

Di Indonesia terdapat dua musim yaitu musim penghujan dan musim kemarau. Selama tahun 2021, musim penghujan di Kabupaten Pacitan terjadi pada bulan Januari – Maret dan Bulan November – Desember. Diantara bulan tersebut, hari hujan terbanyak terjadi pada bulan November sebanyak 22 hari hujan.

Musim kemarau di Kabupaten Pacitan terjadi pada bulan April – Oktober. Bulan November mempunyai rata rata curah hujan yang terbesar yaitu 779,00 mm, sedangkan bulan dengan rata-rata curah hujan terkecil yaitu bulan Mei sebesar 3.50 mm karena sepanjang bulan ini hanya terjadi hujan satu hari saja.

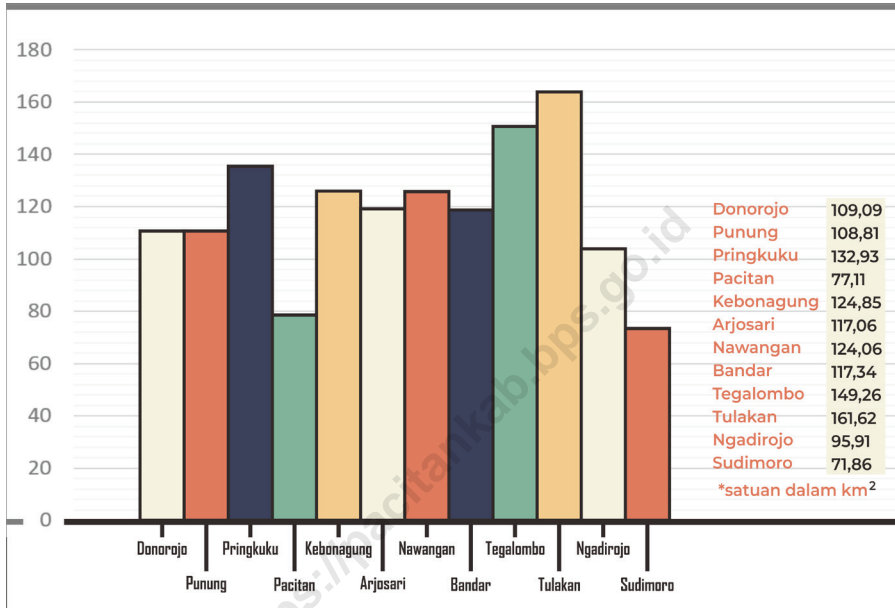
Distance between Regency Capital to Sub District:

1. *Pacitan - Donorojo: 35 km.*
2. *Pacitan- Punung : 29 km.*
3. *Pacitan- Pringkuku : 22 km.*
4. *Pacitan- Kebonagung : 7 km.*
5. *Pacitan- Arjosari : 10 km.*
6. *Pacitan- Nawangan : 34 km.*
7. *Pacitan- Bandar : 72 km.*
8. *Pacitan- Tegalombo : 34 km.*
9. *Pacitan- Tulakan : 27 km.*
10. *Pacitan- Ngadirojo : 39 km.*
11. *Pacitan- Sudimoro : 53km.*

In Indonesia there are two seasons, the rainy season and dry season. During 2020, the rainy season in Pacitan occurred in January – March and November – December. Among the month, the highest rainfall occurs in November as many as 22 days of rain.

The dry season in Pacitan occurred in April and October. November has an biggest average rainfall of the total of 779,00 mm, while the month with an average rainfall smallest in May amounted to 3.50 mm for the month so far only rains one day only.

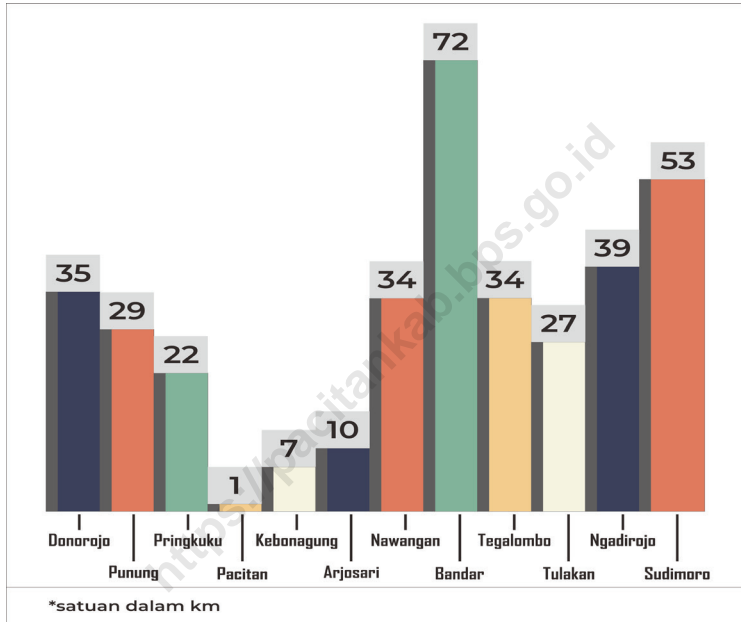
Gambar 1.1 Luas Daerah menurut Kecamatan (%), 2022
Figures 1.1 Area of Subdistrict (%), 2022



Sumber/Source : Pemerintah Kabupaten Pacitan/ Pacitan Regency Government

Gambar 1.2
Figures

Jarak Ibukota Kecamatan ke Ibukota Kabupaten Pacitan (km), 2022
Distance to the Capital of Regency by Subdistrict in Pacitan Regency, 2022



Sumber/Source : Kanwil Badan Pertanahan Nasional Provinsi Jawa Tengah/National Landagency Council of Jawa Tengah Province

1.1 KEADAAN GEOGRAFI GEOGRAPHY CONDITION

Tabel 1.1.1 **Luas Daerah dan Jumlah Pulau Menurut Kecamatan di Kabupaten Pacitan, 2022**
Table 1.1.1 **Total Area and Number of Islands by Subdistrict in Pacitan Regency, 2022**

Kecamatan <i>Subdistrict</i>	Ibukota Kecamatan <i>Capital of Subdistrict</i>	Luas <i>Total Area</i> (km ² /sq.km)
(1)	(2)	(3)
Donorojo	Donorojo	109,09
Punung	Punung	108,81
Pringkuku	Ngadirejan	132,93
Pacitan	Sidoharjo	77,11
Kebonagung	Kebonagung	124,85
Arjosari	Arjosari	117,06
Nawangan	Nawangan	124,06
Bandar	Bandar	117,34
Tegalombo	Tegalombo	149,26
Tulakan	Tulakan	161,62
Ngadirojo	Ngadirojo	95,91
Sudimoro	Sukorejo	71,86
Kabupaten Pacitan	Pacitan	1 389,87

Lanjutan Tabel/*Continued Table 1.1.1*

Kecamatan <i>Subdistrict</i>	Persentase terhadap Luas Kabupaten/ Kota <i>Percentage to Regency/Municipal Area</i>	Jumlah Pulau <i>Number of Islands</i>
(1)	(4)	(5)
Donorojo	7,85	-
Punung	7,83	-
Pringkuku	9,56	-
Pacitan	5,55	-
Kebonagung	8,98	-
Arjosari	8,42	-
Nawangan	8,93	-
Bandar	8,44	-
Tegalombo	10,74	-
Tulakan	11,63	-
Ngadirojo	6,9	-
Sudimoro	5,17	-
Kabupaten Pacitan	100	-

Catatan/*Note*: ...Sumber/*Source*: Pemerintah Kabupaten Pacitan/*Pacitan Regency Government*

Tabel
Table 1.1.2

**Tinggi Wilayah dan Jarak ke Ibukota Kabupaten/Kota
Menurut Kecamatan di Kabupaten Pacitan, 2022**
*Altitude and Distance to the Capital of Regency/
Municipality by Subdistrict in Pacitan Regency, 2022*

Kecamatan Subdistrict	Tinggi Wilayah (mdpl) Altitude (m a.s.l)	Jarak ke Ibukota Kabupaten/Kota Distance to the Capital of Regency/ Municipality
(1)	(2)	(3)
Donorojo	339	35
Punung	389	29
Pringkuku	325	22
Pacitan	36	1
Kebonagung	32	7
Arjosari	50	10
Nawangan	644	34
Bandar	946	72
Tegalombo	500	34
Tulakan	376	27
Ngadirojo	35	39
Sudimoro	22	53
Kabupaten Pacitan	36	-

Catatan/Note: ...

Sumber/Source: Pemerintah Kabupaten Pacitan/ Pacitan Regency Government

1.2 KEADAAN IKLIM CLIMATE CONDITION

Tabel 1.2.1 **Pengamatan Unsur Iklim Menurut Bulan di Kabupaten Pacitan , 2022**
Table 1.2.1 **Observation of Climate Elements By Months at Pacitan Regency , 2022**

Bulan Month	Suhu/Temperature (°C)			Kelembaban/Humidity (%)		
	Minimum	Rata-rata Average	Maksimum Maximum	Minimum	Rata-rata Average	Maksimum Maximum
(1)	(2)	(3)	(4)	(5)	(6)	(7)
Januari/January	28.00	32.50	37.00	22.00	24.08	25.50
Februari/February	28.00	32.50	7.00	21.50	24.30	28.00
Maret/March	28.00	32.50	7.00	23.00	25.11	29.50
April/April	28.00	32.50	7.00	22.50	27.58	31.00
Mei/May	28.00	32.50	7.00	21.00	25.22	28.50
Juni/June	28.00	32.50	7.00	21.00	25.40	29.00
Juli/July	28.00	32.50	7.00	21.00	25.13	28.50
Agustus/August	28.00	32.50	7.00	21.00	25.13	28.50
September/September	28.00	32.50	7.00	20.50	22.53	25.00
Oktober/October	28.00	32.50	7.00	20.50	22.50	25.00
November/November	28.00	32.50	7.00	21.00	24.02	27.00
Desember/December	28.00	32.50	7.00	21.00	24.06	26.00

Lanjutan Tabel/*Continued Table 1.2.1*

Bulan Month	Kecepatan Angin (m/det) Wind Velocity (m/sec)			Tekanan Udara/Atmospheric Pressure (mbar)		
	Minimum	Rata-rata Average	Maksimum Maximum	Minimum	Rata-rata Average	Maksimum Maximum
(1)	(8)	(9)	(10)	(11)	(12)	(13)
Januari/January	15.20	36.40	57.60	20.00	35.00	50.00
Februari/February	10.70	20.40	30.10	20.00	35.00	50.00
Maret/March	6.10	22.45	38,80	20.00	35.00	50.00
April/April	14.10	35.75	57.40	20.00	35.00	50.00
Mei/May	14.80	26.00	37.20	20.00	35.00	50.00
Juni/June	4.40	21.70	39.00	20.00	35.00	50.00
Juli/July	5.50	41.55	77.60	20.00	35.00	50.00
Agustus/August	12.70	56.00	99.30	20.00	35.00	50.00
September/September	40.10	71.10	102.10	20.00	35.00	50.00
Oktober/October	22.20	57.40	92.60	20.00	35.00	50.00
November/November	8.30	29.70	51.10	20.00	35.00	50.00
Desember/December	10.40	24.65	38.90	20.00	35.00	50.00

Lanjutan Tabel/*Continued Table 1.2.1*

Bulan Month	Jumlah Curah Hujan Number of Precipitation (mm)	Jumlah Hari Hujan (hari) Number of Rainy Days (day)	Penyinaran Matahari Duration of Sunshine (%)
(1)	(14)	(15)	(16)
Januari/January	3414	20	30.65
Februari/February	5085	21	31.15
Maret/March	4534	24	38.13
April/April	2525	17	46.34
Mei/May	3132	16	30.94
Juni/June	2447	16	41.18
Juli/July	455	4	46.41
Agustus/August	1499	10	38.57
September/September	3610	13	16.20
Oktober/October	9880	25	16.68
November/November	8231	27	23.85
Desember/December	5890	22	23.82

Catatan/Note: *Calm* adalah kecepatan angin mendekati nol/*Calm is wind velocity close to zero*


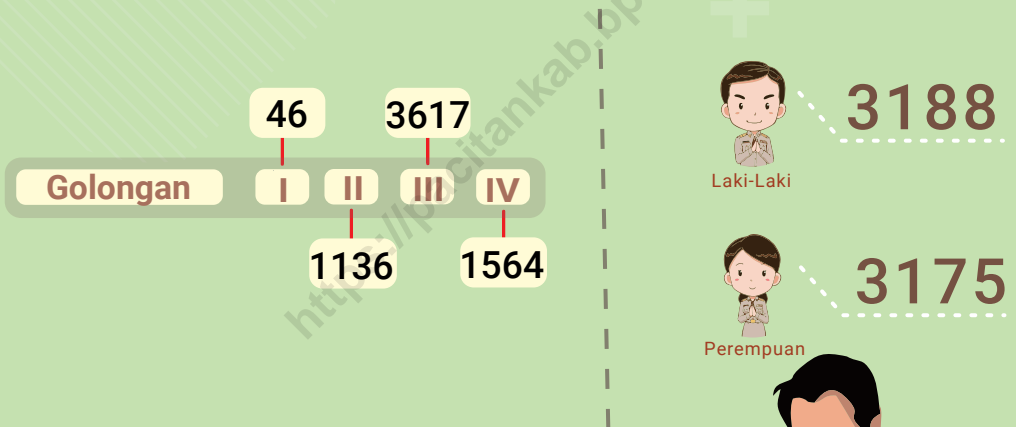
Sumber/Source: Dinas Pekerjaan Umum dan Penataan Ruang/*Public Works and Spatial Planning Services*

PEMERINTAHAN

GOVERNMENT

Jumlah Pegawai Negeri Sipil menurut Golongan Kepangkatan dan Jenis Kelamin di Kabupaten Pacitan, 2022

Number of Civil Servants according to Rank and Gender in Pacitan, 2022



PENJELASAN TEKNIS**TECHNICAL NOTES**

- | | |
|--|---|
| <p>1. Anggota Dewan Perwakilan Rakyat Daerah (DPRD) dipilih melalui pemilihan umum (pemilu) dan dilantik dalam masa jabatan lima tahun.</p> | <p>1. Regional House of Representatives (DPRD) members are elected through a general election and appointed for a five-years membership.</p> |
| <p>2. Susunan Pemerintah Daerah Kabupaten Pacitan periode 2020 – 2024 terdiri dari bupati, wakil bupati, sekretaris daerah, dinas/badan dan Kantor.</p> | <p>2. The Government Structure of the Pacitan Regency period 2020–2014 consists of regent, vice regent, the regency secretary, department/agencies and offices.</p> |
| <p>3. Informasi tentang Aparat Pemerintah Kabupaten Pacitan diperoleh dari Badan Kepegawaian Daerah. Penyajian data dirinci menurut golongan, tingkat pendidikan dan jenis kelamin per satuan kerja.</p> | <p>3. Information about Governmental Officer Pacitan Regency obtained from Board of Regional Government Official. Presentation of data detailed according to classification, education and gender per institution.</p> |
| <p>4. Realisasi Penerimaan dan Pengeluaran Pemerintah Kabupaten/Kota adalah realisasi/perhitungan APBD Kabupaten/Kota pada tiap tahun anggaran</p> | <p>4. Actual Revenue and expenditure of Regional Government is the realization/regional budget calculations for every fiscal year.</p> |
| <p>5. Pendapatan Asli Daerah (PAD) adalah pendapatan yang diperoleh daerah yang dipungut berdasarkan peraturan daerah sesuai dengan peraturan perundang-undangan, guna keperluan daerah yang bersangkutan dalam membiayai kegiatannya</p> | <p>5. Original Local Government Revenue is revenue that withheld based on local regulations in accordance with the legislation, for the purposes of financing their activities.</p> |

6. **Dana Perimbangan** adalah dana yang bersumber dari pendapatan APBN yang dialokasikan kepada Daerah untuk mendanai kebutuhan daerah dalam rangka pelaksanaan desentralisasi
7. **Lain-lain Pendapatan yang Sah** adalah pendapatan lainnya dari pemerintah pusat dan atau dari instansi pusat, serta dari daerah lainnya.
6. **Balanced Budget** is the fund coming from the state budget that allocated to regions to fund their needs in the context of decentralization
7. **Other Legal Revenue** is other income that coming from the central government and or from the central agencies, as well as from other local government.

<https://pacitankab.bps.go.id>

ULASAN**DESCRIPTION**

Kabupaten Pacitan terdiri dari 12 (dua belas) kecamatan yang terbagi menjadi 5 kelurahan dan 166 desa.

Jumlah wakil rakyat yang duduk pada lembaga legislatif, yaitu Dewan Perwakilan Rakyat Daerah (DPRD) ada sebanyak 45 orang, dengan rincian yaitu 38 orang laki-laki dan 7 orang perempuan.

Secara organisasi, lembaga wakil rakyat tahun ini terdiri dari sembilan partai politik, yaitu Partai Demokrat, Partai Golkar, PDI-P, Partai Nasdem, Partai Hanura, Partai Persatuan Pembangunan, Partai Kebangkitan Bangsa, Partai Gerindra, dan PKS.

Partai Demokrat memiliki anggota sebanyak 14 orang, dengan 11 orang laki-laki dan 3 orang perempuan. Partai Golkar berjumlah 9 orang dengan 7 orang laki-laki dan 2 orang perempuan. PDI-P sebanyak 6 orang dengan 5 orang laki-laki dan 1 orang perempuan. Partai Nasdem berjumlah 2 orang yang seluruhnya laki-laki. Partai Hanura berjumlah 3 orang yang seluruhnya laki-laki. PPP berjumlah 2 orang yang seluruhnya laki-laki. Partai Kebangkitan Bangsa berjumlah 5 orang yang seluruhnya laki-laki. Partai Gerindra berjumlah 2 orang yang seluruhnya laki-laki. PKS berjumlah 2 orang dengan 1 orang laki-laki dan 1 orang perempuan.

Pacitan Regency is divided into 12 districts which divided by 166 sub-districts and 5 villages.

Pacitan House of Representatives (DPRD) has 45 members, consisting 38 men and 7 women.

In an organizational structure, Pacitan House of Representatives (DPRD) this year consists of nine party, named Demokrat Party, Golkar Party, PDI-P, Nasdem Party, Hanura Party, Persatuan Pembangunan Party, Kebangkitan Bangsa Party, Gerindra Party, and PKS.

Demokrat Party has 14 members, 11 men and 3 women. Golkar Party 9 members, 7 men and 2 women. PDI-P Party has 6 member, 5 men and 1 women. Nasdem Party has 2 members, with all men. Hanura Party has 3 member, with all men. PPP Party fraction has 2 members, with all men. Kebangkitan Bangsa Party has 5 members, with all men. Gerindra Party fraction has 2 member, with all men. PKS fraction has 2 member, 1 men and 1 women.

Jumlah pegawai (PNS) Pemerintah Kabupaten Pacitan sebanyak 6.123 orang yang terdiri dari 2.944 adalah laki- laki dan sisanya sebanyak 3.188 adalah perempuan.

Jika dilihat dari pendidikannya, terbanyak adalah tingkat SMA yaitu sebesar 1.060 orang, dan paling sedikit adalah lulusan SD sebesar 3 orang. Bila dilihat menurut golongannya, terbanyak adalah pegawai dengan golongan III sebanyak 3.560 orang dan yang terkecil adalah pegawai dengan golongan I yaitu sebanyak 34 orang. Jika dilihat dari jabatan, pegawai terbanyak adalah Jabatan Fungsional Guru sebanyak 3.277 orang, dan yang paling sedikit adalah Jabatan Pimpinan Tinggi Pratama sebanyak 30 orang.

Realisasi Pendapatan Pemerintah Kabupaten Pacitan tahun 2021 mengalami kenaikan sebesar 4,34 persen dari tahun sebelumnya, yaitu dari 1.624.631,03 juta rupiah menjadi 1.695.124,68 juta rupiah di Tahun 2021. Pendapatan tersebut berasal dari pendapatan asli daerah (PAD) sebesar 166.703,14 juta rupiah (8,83 persen), dana perimbangan sebesar 1.469.886,88 juta rupiah (86,71 persen) dan pendapatan lain-lain yang sah sebesar 72.420.827,00 juta (4,27 persen).

Realisasi pengeluaran daerah Kabupaten Pacitan pada tahun 2021 mengalami kenaikan sebesar 2,55 persen dari 1.570.270,99 juta

Number of employees Pacitan Regency Government as much as 6,123 people consisting of 2,944 are men and the remaining 3,188 were women.

If seen from their education level, the largest number is from high school level, which is 1,060 people, and the least is from elementary school graduates, which is 3 people. If seen from their job grades, the largest number is from employees with grade III, which is 3,560 people, and the smallest is from employees with grade I, which is 34 people. If seen from their job titles, the most common position is Functional Teacher with a total of 3,277 people, and the least common is High-level Leader position with only 30 people.

The revenue realization of Pacitan District Government in 2021 has increased by 4.34 percent from the previous year, from 1,624,631.03 billion rupiah to 1,695,124.68 billion rupiah in 2021. The revenue comes from local-sourced revenue (PAD) amounting to 166,703.14 billion rupiah (8.83 percent), intergovernmental transfers amounting to 1,469,886.88 billion rupiah (86.71 percent), and other legitimate revenue amounting to 72,420.827.00 billion rupiah (4.27 percent).

The expenditure realization of Pacitan District Government in 2021 has increased by 2.55 percent from 1,570,270.99 billion rupiah in 2020 to

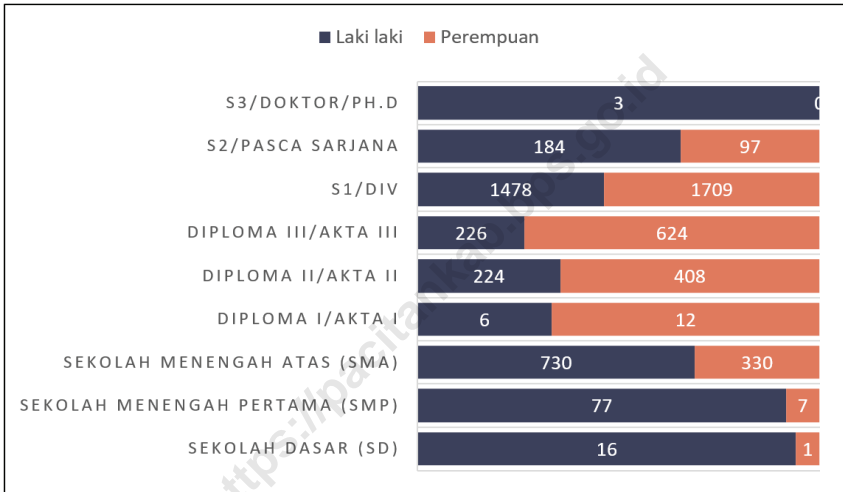
rupiah pada tahun 2020 menjadi 1.610.291,22 juta rupiah pada tahun 2021. Komposisi realisasi pengeluaran didominasi belanja tidak langsung 1.129.605,44 juta atau 70,15 persen.

1,610,291.22 billion rupiah in 2021. The composition of expenditure realization is dominated by indirect spending of 1,129,605.44 billion rupiah or 70.15 percent.

<https://pacitankab.bps.go.id>

Gambar 2.1
Figures

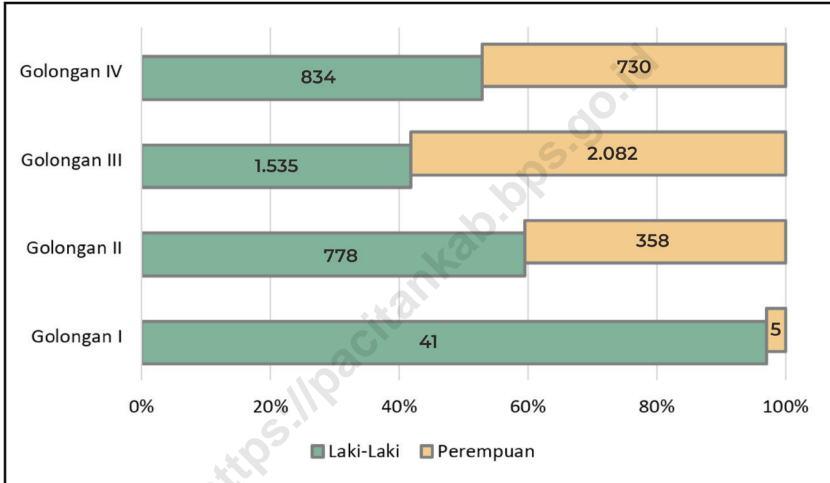
Jumlah Pegawai Negeri Sipil Menurut Tingkat Pendidikan dan Jenis Kelamin di Kabupaten Pacitan, Desember 2022
Number of Civil Servants by Educational Level and Sex in Pacitan Regency, December 2022



Sumber/Source : Badan Kepegawaian dan Pengembangan Sumber Daya Manusia Kabupaten Pacitan/ *Regional Official Board of Education and Human Resources Development of Pacitan Regency*

Gambar 2.2
Figures

**Jumlah Pegawai Negeri Sipil Menurut Tingkat
Kepangkatan dan Jenis Kelamin di Kabupaten Pacitan,
Desember 2022**
*Number of Civil Servants by Hierarchy and Sex in Pacitan
Regency, December 2022*



Sumber/Source : Badan Kepegawaian dan Pengembangan Sumber Daya Manusia Kabupaten Pacitan/ *Regional Official Board of Education and Human Resources Development of Pacitan Regency*

2.1 WILAYAH ADMINISTRATIF ADMINISTRATIVE AREA

Tabel 2.1.1 Jumlah Desa¹/Kelurahan Menurut Kecamatan di Kabupaten Pacitan, 2018–2022
Table 2.1.1 *Number of Villages¹/Kelurahan by Subdistrict in Pacitan Regency, 2018–2022*

Kecamatan Subdistrict	2018	2019	2020	2021	2022
(1)	(2)	(3)	(4)	(5)	(6)
Donorojo	12	12	12	12	12
Punung	13	13	13	13	13
Pringkuku	13	13	13	13	13
Pacitan	25	25	25	25	25
Kebonagung	19	19	19	19	19
Arjosari	17	17	17	17	17
Nawangan	9	9	9	9	9
Bandar	8	8	8	8	8
Tegalombo	11	11	11	11	11
Tulakan	16	16	16	16	16
Ngadirojo	18	18	18	18	18
Sudimoro	10	10	10	10	10
Kabupaten Pacitan	171	171	171	171	171

Catatan/Note: ¹Termasuk Unit Permukiman Transmigrasi (UPT)/Include Transmigration Settlement Unit
Sumber/Source: Peraturan Kepala Badan Pusat Statistik Nomor 1 Tahun 2020 Tanggal 5 Februari 2020 tentang Perubahan Atas Peraturan Kepala Badan Pusat Statistik Nomor 3 Tahun 2019 tentang Kode dan Nama Wilayah Kerja Statistik Tahun 2019/Chief Statistician Regulation Number 1/2020, February 5 2020, as a revision of Chief Statistician Regulation Number 3 of 2019 on Code and Name of Regional Level of Data Collection.

2.2 DEWAN PERWAKILAN RAKYAT DAERAH REGIONAL HOUSE OF REPRESENTATIVE

Tabel 2.2.1 **Jumlah Anggota Dewan Perwakilan Rakyat Daerah Menurut Partai Politik dan Jenis Kelamin di Kabupaten Pacitan, 2022**
Table *Number of Regional House of Representatives's Members by Political Parties and Sex in Pacitan Regency 2022*

Partai Politik <i>Political Parties</i>	Laki-laki <i>Male</i>	Perempuan <i>Female</i>	Jumlah <i>Total</i>
(1)	(2)	(3)	(4)
Demokrat	11	3	14
Golkar	7	2	9
PDI-Perjuangan	5	1	6
Partai Kebangkitan Bangsa	5	-	5
PKS	1	1	2
PPP	2	-	2
Gerindra	2	-	2
Hanura	3	-	3
Nasdem	2	-	2
Kabupaten Pacitan	38	7	45

Catatan/Note: ...

Sumber/Source: Sekretariat DPRD Kabupaten Pacitan/ Pacitan Regency DPRD Secretariat

2.3 SUMBER DAYA MANUSIA HUMAN RESOURCES

Tabel 2.3.1 Jumlah Pegawai Negeri Sipil Menurut Jabatan dan Jenis Kelamin di Kabupaten Pacitan, Desember 2021 dan Desember 2022
Number of Civil Servants by Occupation and Sex in Pacitan Regency, December 2021 and December 2022

Jabatan <i>Occupation</i>	2021		
	Laki-laki <i>Male</i>	Perempuan <i>Female</i>	Jumlah <i>Total</i>
(1)	(2)	(3)	(4)
Jabatan Pimpinan Tinggi Utama <i>Senior Executives</i>	-	-	-
Jabatan Pimpinan Tinggi Madya <i>Middle Executives</i>	-	-	-
Jabatan Pimpinan Tinggi Pratama <i>Junior Executives</i>	24	3	27
Administrator/ <i>Administrator</i>	91	32	123
Pengawas/ <i>Supervisor</i>	249	180	429
Eselon V/ <i>5th Echelon</i>	20	7	27
Jabatan Fungsional Dosen <i>Certain Functional Position for Lecturer</i>	-	-	-
Jabatan Fungsional Guru <i>Certain Functional Position for Teacher</i>	1 595	1 949	3 544
Jabatan Fungsional Medis <i>Certain Functional Position for Medical Field</i>	231	601	832
Jabatan Fungsional Teknis <i>Certain Functional Position for Technical Field</i>	65	32	97
Jabatan Fungsional Umum/Pelaksana <i>General Functional Position</i>	913	371	1 284
Jumlah/<i>Total</i>	3 188	3 175	6 363

Lanjutan Tabel/*Continued Table 2.3.1*

Jabatan <i>Occupation</i>	2022		
	Laki-laki <i>Male</i>	Perempuan <i>Female</i>	Jumlah <i>Total</i>
(1)	(2)	(3)	(4)
Jabatan Pimpinan Tinggi Utama <i>Senior Executives</i>	-	-	-
Jabatan Pimpinan Tinggi Madya <i>Middle Executives</i>	-	-	-
Jabatan Pimpinan Tinggi Pratama <i>Junior Executives</i>	27	3	30
Administrator/ <i>Administrator</i>	105	37	142
Pengawas/ <i>Supervisor</i>	74	64	138
Eselon V/ <i>5th Echelon</i>	-	-	-
Jabatan Fungsional Dosen <i>Certain Functional Position for Lecturer</i>	-	-	-
Jabatan Fungsional Guru <i>Certain Functional Position for Teacher</i>	1 251	1 485	2 736
Jabatan Fungsional Medis <i>Certain Functional Position for Medical Field</i>	210	557	767
Jabatan Fungsional Teknis <i>Certain Functional Position for Technicial Field</i>	208	169	377
Jabatan Fungsional Umum/Pelaksana <i>General Functional Position</i>	825	335	1 160
Jumlah/<i>Total</i>	2 941	3 188	6 129

Catatan/*Note*: ...Sumber/*Source*: Badan Kepegawaian Negara (BKN)/*National Civil Service Agency*

Tabel
Table 2.3.2

Jumlah Pegawai Negeri Sipil Menurut Tingkat Pendidikan dan Jenis Kelamin di Kabupaten Pacitan, Desember 2021 dan Desember 2022
Number of Civil Servants by Educational Level and Sex in Pacitan Regency, Desember 2021 and Desember 2022

Tingkat Pendidikan <i>Educational Level</i>	2021		
	Laki-laki <i>Male</i>	Perempuan <i>Female</i>	Jumlah <i>Total</i>
(1)	(2)	(3)	(4)
Sekolah Dasar (SD) <i>Primary School</i>	20	1	21
Sekolah Menengah Pertama (SMP) <i>Junior High School</i>	81	7	88
Sekolah Menengah Atas (SMA) <i>Senior High School</i>	811	359	1 170
Diploma I/Akta I <i>Diploma I/Akta I</i>	7	16	23
Diploma II/Akta II <i>Diploma II/Akta II</i>	239	425	664
Diploma III/Akta III <i>Diploma III/Akta III</i>	209	492	701
Diploma IV/Akta IV <i>Diploma IV/Akta IV</i>			
S1/Sarjana <i>Under Graduate/Bachelor</i>			
S2/Pasca Sarjana <i>Graduate</i>	208	98	306
S3/Doktor/Ph.D <i>Post Graduate</i>	4	-	4
Jumlah/Total	3 188	3 175	6 363

Lanjutan Tabel/Continued Table 2.3.2

Tingkat Pendidikan <i>Educational Level</i>	2022		
	Laki-laki <i>Male</i>	Perempuan <i>Female</i>	Jumlah <i>Total</i>
(1)	(2)	(3)	(4)
Sekolah Dasar (SD) <i>Primary School</i>	7	1	8
Sekolah Menengah Pertama (SMP) <i>Junior High School</i>	54	2	56
Sekolah Menengah Atas (SMA) <i>Senior High School</i>	691	263	954
Diploma I/Akta I <i>Diploma I/Akta I</i>	3	4	7
Diploma II/Akta II <i>Diploma II/Akta II</i>	91	99	190
Diploma III/Akta III <i>Diploma III/Akta III</i>	191	610	801
Diploma IV/Akta IV <i>Diploma IV/Akta IV</i>	22	20	42
S1/Sarjana <i>Under Graduate/Bachelor</i>	1592	2003	3595
S2/Pasca Sarjana <i>Graduate</i>	287	186	473
S3/Doktor/Ph.D <i>Post Graduate</i>	3	-	3
Jumlah/Total	2 941	3 188	6 129

Catatan/Note: ...

Sumber/Source: Badan Kepegawaian Negara (BKN)/National Civil Service Agency

Tabel
Table 2.3.3

**Jumlah Pegawai Negeri Sipil Menurut Tingkat
Kepangkatan dan Jenis Kelamin di Kabupaten Pacitan,
Desember 2021 dan Desember 2022**
*Number of Civil Servants by Hierarchy and Sex in Pacitan
Regency, Desember 2021 and Desember 2022*

Pangkat/Golongan/Ruang Hierarchy		2021		
		Laki-laki Male	Perempuan Female	Jumlah Total
(1)	(2)	(3)	(4)	
Golongan I/Range I		41	5	46
1. I/A	(Juru Muda/Junior Clerk)	-	-	-
2. I/B	(Juru Muda Tingkat I/First Class Junior Clerk)	-	-	-
3. I/C	(Juru/Clerk)	4	-	4
4. I/D	(Juru Tingkat I/First Class Clerk)	37	5	42
Golongan II/Range II		778	358	1 136
5. II/A	(Pengatur Muda/Junior Supervisor)	30	2	32
6. II/B	(Pengatur Muda Tingkat I/First Class Junior Supervisor)	100	23	123
7. II/C	(Pengatur/Supervisor)	183	120	303
8. II/D	(Pengatur Tingkat I/First Class Supervisor)	465	213	678
Golongan III/Range III		1 535	2 082	3 617
9. III/A	(Penata Muda/Junior Superintendent)	394	655	1049
10. III/B	(Penata Muda Tingkat I/First Class Junior Superintendent)	402	621	1023
11. III/C	(Penata/Superintendent)	269	282	551
12. III/D	(Penata Tingkat I/First Class Superintendent)	470	524	994
Golongan IV/Range IV		834	730	1 564
13. IV/A	(Pembina/Administrator)	305	210	515
14. IV/B	(Pembina Tingkat I/First Class Administrator)	451	463	914
15. IV/C	(Pembina Utama Muda/Junior Administrator)	74	53	127
16. IV/D	(Pembina Utama Madya/Middle Administrator)	4	4	8
17. IV/E	(Pembina Utama/Senior Administrator)	-	-	-
Jumlah/Total		3 188	3 175	6 363

Lanjutan Tabel/*Continued Table 2.3.3*

Pangkat/Golongan/Ruang Hierarchy		2022		
		Laki-laki Male	Perempuan Female	Jumlah Total
(1)	(2)	(3)	(4)	
Golongan I/Range I		33	1	34
1. I/A	(Juru Muda/ <i>Junior Clerk</i>)	-	-	-
2. I/B	(Juru Muda Tingkat I/ <i>First Class Junior Clerk</i>)	-	-	-
3. I/C	(Juru/ <i>Clerk</i>)	2	-	2
4. I/D	(Juru Tingkat I/ <i>First Class Clerk</i>)	31	1	32
Golongan II/Range II		720	495	1 215
5. II/A	(Pengatur Muda/ <i>Junior Supervisor</i>)	11	6	17
6. II/B	(Pengatur Muda Tingkat I/ <i>First Class Junior Supervisor</i>)	101	18	119
7. II/C	(Pengatur/ <i>Supervisor</i>)	163	237	400
8. II/D	(Pengatur Tingkat I/ <i>First Class Supervisor</i>)	445	234	679
Golongan III/Range III		1 489	2 071	3 560
9. III/A	(Penata Muda/ <i>Junior Superintendent</i>)	380	578	958
10. III/B	(Penata Muda Tingkat I/ <i>First Class Junior Superintendent</i>)	427	691	1.118
11. III/C	(Penata/ <i>Superintendent</i>)	166	218	384
12. III/D	(Penata Tingkat I/ <i>First Class Superintendent</i>)	516	584	1.100
Golongan IV/Range IV		699	621	1 320
13. IV/A	(Pembina/ <i>Administrator</i>)	237	175	412
14. IV/B	(Pembina Tingkat I/ <i>First Class Administrator</i>)	389	384	773
15. IV/C	(Pembina Utama Muda/ <i>Junior Administrator</i>)	69	58	127
16. IV/D	(Pembina Utama Madya/ <i>Middle Administrator</i>)	4	4	8
17. IV/E	(Pembina Utama/ <i>Senior Administrator</i>)	-	-	-
Jumlah/Total		2 941	3 188	6 129

Catatan/Note: ...

Sumber/Source: Badan Kepegawaian Negara (BKN)/*National Civil Service Agency*

2.4 KEUANGAN PEMERINTAH GOVERNMENT FINANCE

Tabel 2.4.1 Realisasi Pendapatan Pemerintah Kabupaten Pacitan Menurut Jenis Pendapatan (ribu rupiah), 2019–2022
Table 2.4.1 Actual Pacitan Regency Government Revenues by Kind of Revenues (thousand rupiahs), 2019–2022

Jenis Pendapatan/Kind of Revenues	2019	2020
(1)	(2)	(3)
1. Pendapatan Asli Daerah (PAD)/Regional Revenue	199 044 387,52	168 459 638,38
1.1 Pajak Daerah/Regional Tax	36 075 038,10	35 062 233,64
1.2 Retribusi Daerah/Regional Retribution	28 851 343,90	18 994 470,32
1.3 Hasil Perusahaan Milik Daerah dan Pengelolaan Kekayaan Daerah yang Dipisahkan Regional-Owned Company Revenue and Separated Management of Regional Wealth	2 593 777,56	2 669 553,06
1.4 Lain-lain PAD yang Sah/Other Regional Revenue	131 524 227,95	111 733 381,36
2. Dana Perimbangan/Balance Funds	1 192 754 353,37	1 106 069 120,35
2.1 Bagi Hasil Pajak/Tax Sharing Revenue	81 796 889,04	37 256 152,07
2.2 Bagi Hasil Bukan Pajak/Sumber Daya Alam Non-Tax Sharing Revenue/Natural Resources	-	45 370 175,40
2.3 Dana Alokasi Umum/General Allocation Fund	817 563 878,00	739 879 366,00
2.4 Dana Alokasi Khusus/Special Allocation Fund	293 393 586,33	283 563 426,88
3. Lain-lain Pendapatan yang Sah/Other Revenue	327 083 190,49	350 102 270,06
3.1 Pendapatan Hibah/Grant	50 089 880,00	58 554 240,00
3.2 Dana Darurat/Emergency Fund	-	-
3.3 Dana Bagi Hasil Pajak dari Provinsi dan Pemerintah Daerah Lainnya/Tax Sharing Revenue from Provincial and Other Regional Governments	90 982 239,49	75 229 252,06
3.4 Dana Penyesuaian dan Otonomi Daerah Regional Adjustment and Autonomy Fund	180 842 992,00	202 349 929,00
3.5 Bantuan Keuangan dari Provinsi atau Pemerintah Daerah Lainnya/Financial Assistance from Provincial or Other Regional Governments	5 168 079,00	13 968 849,00
3.6 Lainnya/Others	-	-
Jumlah/Total	1 718 881 931,38	1 624 631 028,79

Lanjutan Tabel/*Continued Table 2.4.1*

Jenis Pendapatan/ <i>Kind of Revenues</i>	2021	2022
(1)	(4)	(5)
1. Pendapatan Asli Daerah (PAD)/<i>Regional Revenue</i>	211.689.109,37	166 703 135,56
1.1 Pajak Daerah/ <i>Regional Tax</i>	35.571.955,00	42 183 025,37
1.2 Retribusi Daerah/ <i>Regional Retribution</i>	16.829.943,99	26 871 664,10
1.3 Hasil Perusahaan Milik Daerah dan Pengelolaan Kekayaan Daerah yang Dipisahkan <i>Regional-Owned Company Revenue and Separated Management of Regional Wealth</i>	2.704.269,24	2 890 377,32
1.4 Lain-lain PAD yang Sah/ <i>Other Regional Revenue</i>	156.582.941,13	94 758 068,77
2. Dana Perimbangan/<i>Balance Funds</i>	1.410.964.746,87	1 469 886 878,20
2.1 Bagi Hasil Pajak/ <i>Tax Sharing Revenue</i>	-	-
2.2 Bagi Hasil Bukan Pajak/Sumber Daya Alam <i>Non-Tax Sharing Revenue/Natural Resources</i>	-	-
2.3 Dana Alokasi Umum/ <i>General Allocation Fund</i>	-	-
2.4 Dana Alokasi Khusus/ <i>Special Allocation Fund</i>	-	-
3. Lain-lain Pendapatan yang Sah/<i>Other Revenue</i>	72.470.827,04	20 947 647,57
3.1 Pendapatan Hibah/ <i>Grant</i>	1.008.000,00	854 000,00
3.2 Dana Darurat/ <i>Emergency Fund</i>	-	-
3.3 Dana Bagi Hasil Pajak dari Provinsi dan Pemerintah Daerah Lainnya/ <i>Tax Sharing Revenue from Provincial and Other Regional Governments</i>	-	-
3.4 Dana Penyesuaian dan Otonomi Daerah <i>Regional Adjustment and Autonomy Fund</i>	-	-
3.5 Bantuan Keuangan dari Provinsi atau Pemerintah Daerah Lainnya/ <i>Financial Assistance from Provincial or Other Regional Governments</i>	-	-
3.6 Lainnya/ <i>Others</i>	71.462.827,04	20 093 647,57
Jumlah/<i>Total</i>	1 695 124 683,00	1 657 537 661,33

Catatan/*Note*: ...Sumber/*Source*: BPS, Survei Statistik Keuangan Daerah/*Financial Statistics of Regional Government Survey*

Tabel
Table 2.4.2**Realisasi Belanja Pemerintah Kabupaten Pacitan Menurut Jenis Belanja (ribu rupiah), 2019–2022**
Actual Pacitan Regency Government Expenditures by Kind of Expenditures (thousand rupiahs), 2019–2022

Jenis Pendapatan Kind of Revenues	2019	2020
(1)	(2)	(3)
1. Belanja Tidak Langsung/Indirect Expenditures	1 161 549 922,43	1 080 929 046,61
1.1 Belanja Pegawai/Personnel Expenditures	653 790 730,07	624 056 147,99
1.2 Belanja Bunga/Interest Expenditures	-	-
1.3 Belanja Subsidi/Subsidies Expenditures	-	-
1.4 Belanja Hibah/Grant Expenditures	52 272 194,50	87 702 988,96
1.5 Belanja Bantuan Sosial/Social Aid Expenditures	119 702 257,57	10 749 680,53
1.6 Belanja Bagi Hasil/Sharing Fund Expenditure	5 520 484,14	5 168 064,58
1.7 Belanja Bantuan Keuangan Financial Aids Expenditures	327 312 348,54	324 351 550,30
1.8 Belanja Tidak Terduga/Unpredicted Expenditures	2 951 907,60	28 900 614,24
2. Belanja Langsung/Direct Expenditures	759 664 203,14	489 341 943,85
2.1 Belanja Pegawai/Personnel Expenditures	37 743 537,03	28 924 311,64
2.2 Belanja Barang dan Jasa Goods and Services Expenditures	349 856 181,23	320 359 144,54
2.3 Belanja Modal/Capital Expenditure	372 064 484,88	140 058 487,67
Jumlah/Total	1 921 214 125,57	1 570 270 990,46

Lanjutan Tabel/*Continued Table 2.4.2*

Jenis Pendapatan <i>Kind of Revenues</i>	2021	2022
(1)	(4)	(5)
1. Belanja Tidak Langsung/<i>Indirect Expenditures</i>	1 129 605 444	1 148 606 837
1.1 Belanja Pegawai/ <i>Personnel Expenditures</i>	685 105 320	689 780 990
1.2 Belanja Bunga/ <i>Interest Expenditures</i>	-	-
1.3 Belanja Subsidi/ <i>Subsidies Expenditures</i>	-	-
1.4 Belanja Hibah/ <i>Grant Expenditures</i>	33 286 777	26 968 745
1.5 Belanja Bantuan Sosial/ <i>Social Aid Expenditures</i>	3 588 909	3 072 600
1.6 Belanja Bagi Hasil/ <i>Sharing Fund Expenditure</i>	4 492 035	5 860 315
1.7 Belanja Bantuan Keuangan <i>Financial Aids Expenditures</i>	289 080 473	265 704 026
1.8 Belanja Tidak Terduga/ <i>Unpredicted Expenditures</i>	12 174 540	7 135 328
2. Belanja Langsung/<i>Direct Expenditures</i>	582 553 238	665 191 818
2.1 Belanja Pegawai/ <i>Personnel Expenditures</i>
2.2 Belanja Barang dan Jasa <i>Goods and Services Expenditures</i>	407 624 438	428 784 502
2.3 Belanja Modal/ <i>Capital Expenditure</i>	174 928 800	236 407 316
Jumlah/<i>Total</i>	1 610 291 222	1 663 713 823

Catatan/*Note*: ...Sumber/*Source*: BPS, Survei Statistik Keuangan Daerah/*Financial Statistics of Regional Government Survey*

BAB
Chapter

03

PENDUDUK DAN KETENAGAKERJAAN

POPULATION AND EMPLOYMENT

Tingkat Kepadatan Penduduk Kabupaten Pacitan, 2022

Population Density of Pacitan Regency

Kecamatan dengan
Kepadatan Penduduk
Terendah

*Subdistricts with lowest
population density*

Pringkuku

249

Jiwa per KM²
people per KM sq.

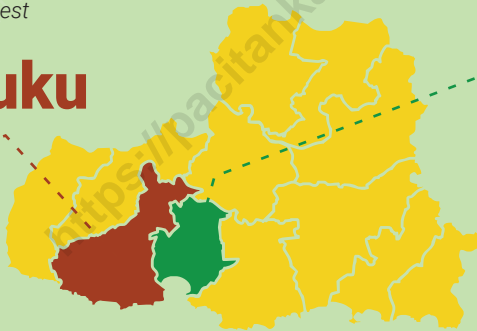
Kecamatan dengan Kepadatan
Penduduk Tertinggi

*Subdistricts with the
highest population density*

Pacitan

1.023

Jiwa per KM²
people per KM sq.



Rasio Jenis Kelamin Kabupaten Pacitan, 2022

Sex Ratio of Pacitan Regency, 2021



Hasil Proyeksi
SP2020

100,38

SMP/
junior high school

SMA/
senior high school

PENJELASAN TEKNIS

TECHNICAL NOTES

1. **Salah satu sumber data kependudukan** adalah sensus penduduk yang dilaksanakan setiap sepuluh tahun sekali. Sensus penduduk telah dilaksanakan sebanyak tujuh kali sejak Indonesia merdeka, yaitu tahun 1961, 1971, 1980, 1990, 2000, 2010, dan 2020. Keenam sensus penduduk sebelumnya dilaksanakan dengan menggunakan metode tradisional, yaitu mencatat setiap penduduk dari rumah ke rumah. Pertama kalinya dalam sejarah sensus penduduk di Indonesia, Sensus Penduduk 2020 (SP2020) menggunakan metode kombinasi yaitu dengan memanfaatkan data Administrasi Kependudukan (Admuduk) dari Direktorat Jenderal Kependudukan dan Pencatatan Sipil (Ditjen Dukcapil) Kementerian Dalam Negeri (Kemendagri) sebagai data dasar pelaksanaan SP2020. Hal ini dirancang dan dilaksanakan sebagai upaya untuk mewujudkan "SATU DATA KEPENDUDUKAN INDONESIA".

2. **Sensus Penduduk Tahun 2020** mencakup seluruh penduduk yang tinggal di wilayah teritorial Indonesia, mencakup Warga Negara Indonesia (WNI) dan Warga Negara Asing (WNA) yang telah menetap atau berencana

1. **One of the sources of demographic data** is population census, which is conducted every ten years. Population Census has been conducted seven times since Indonesia's independence: 1961, 1971, 1980, 1990, 2000, 2010, and 2020. The previous six population censuses were carried out using the traditional method, canvassing each person door-to-door. For the first time in the history of the population census in Indonesia, the 2020 Population Census (SP2020) used a combined method, that is utilizing Population Administration data managed by the Directorate General of Population and Civil Registration of the Ministry of Home Affairs as the basic data for the population census. This is designed and implemented as an effort to realize "ONE INDONESIAN POPULATION DATA".

2. **Population Census 2020** covered all residents who live in Indonesia's territory, including Indonesian citizens (WNI) and foreign citizens (WNA) who have stayed or plan to stay in Indonesian territory for at least one year. The Indonesian

menetap di wilayah Indonesia selama minimal satu tahun. WNI yang dicakup juga termasuk mereka yang berada di luar negeri, yaitu Anggota Korps Diplomatik Republik Indonesia beserta keluarganya di luar negeri dan Anggota TNI/POLRI beserta keluarganya yang sedang melakukan misi perdamaian di luar negeri.

3. Proyeksi Penduduk digunakan untuk menentukan data kependudukan di tahun yang tidak dilaksanakan sensus penduduk. Proyeksi penduduk merupakan suatu perhitungan ilmiah yang didasarkan pada asumsi dari komponen-komponen perubahan penduduk, yaitu kelahiran, kematian, dan migrasi (migrasi internasional dan migrasi risen antar provinsi). Proyeksi penduduk interim 2020-2023 dihitung menggunakan data dasar penduduk hasil perapihan umur dari data Administrasi Kependudukan dan SP2020 dengan menggunakan asumsi Angka Kelahiran Total sejak tahun 2020 konstan 2,1 (sesuai Proyeksi Survei Penduduk antar Sensus (SUPAS) 2015-2045), Angka Kematian Bayi (AKB) meneruskan hasil Proyeksi SUPAS 2015-2045, dan pola migrasi 2020 sama dengan pola migrasi hasil SUPAS 2015.

4. Dalam publikasi ini, data yang

citizens who are covered also include those who are abroad, namely members of the Diplomatic Corps of the Republic of Indonesia and their families abroad and members of the TNI/POLRI and their families who are carrying out Peacekeeping Missions abroad.

3. Population Projection is used to determine population data in years where a population census is not carried out The population projection is an estimation based on the demographic components, such as birth, death, and migration (international migration and recent migration). The interim population projection for 2020-2023 is calculated from the single age smoothed combined from Population Administration Data and the 2020 Population Census. It uses the assumption that the Total Fertility Rate (TFR) since 2020 is constant at 2.1 (according to the population projection of 2015-2045 Intercensal Population Survey (SUPAS)), Infant Mortality Rate (IMR) continues the results of the 2015-2045 SUPAS Projection, and the 2020 migration pattern is the same as the pattern of migration in SUPAS2015 results.

4. The data presented in this

disajikan merupakan hasil SP2020 (September), dan hasil proyeksi penduduk interim 2020-2023 (pertengahan tahun/Juni).

5. **Penduduk Indonesia** adalah semua orang yang berdomisili di wilayah teritorial Indonesia, mencakup Warga Negara Indonesia (WNI) dan Warga Negara Asing (WNA) yang telah menetap selama satu tahun atau lebih atau berencana menetap di wilayah Indonesia selama minimal satu tahun. Pada sensus sebelumnya referensi waktu dalam konsep kependudukan adalah enam bulan. Perubahan ini didasari oleh UU No. 24 Tahun 2013 tentang Perubahan atas UU No. 23 Tahun 2006 tentang Administrasi Kependudukan pada Pasal 15.
 6. **Laju Pertumbuhan Penduduk** per tahun adalah angka yang menunjukkan rata-rata tingkat penambahan penduduk per tahun dalam jangka waktu tertentu. Angka ini dinyatakan sebagai persentase dari penduduk dasar. Metode penghitungan laju pertumbuhan penduduk yang digunakan oleh BPS adalah metode geometrik.
 7. **Kepadatan Penduduk** adalah ukuran persebaran penduduk yang menunjukkan jumlah penduduk untuk setiap kilometer persegi luas wilayah.
5. *The population of Indonesia are all people who live in Indonesia's territory, including Indonesian citizens and foreign citizens who have lived for one year or more or plan to stay in Indonesia territory for at least one year. In the previous census the time reference in the population concept was six months. This change is based on Law no.24 of 2013 concerning Amendments to Law no. 23 of 2006 concerning Population Administration in Article 15.*
 6. *Annual population growth rate is a number that shows the average rate of population growth per year in a certain period. This rate is a percentage of the basic population. The method used by Statistics Indonesia is the geometric method.*
 7. *Population Density is a measure of the distribution of the population which shows the total population for each square kilometer of area.*

8. **Rasio jenis kelamin** adalah perbandingan antara penduduk laki-laki dan penduduk perempuan pada suatu wilayah dan waktu tertentu. Biasanya dinyatakan dengan banyaknya penduduk laki-laki untuk 100 penduduk perempuan.
9. **Distribusi penduduk** adalah pola persebaran penduduk di suatu wilayah, baik berdasarkan batas-batas geografis maupun berdasarkan batas-batas administrasi pemerintahan.
10. **Komposisi penduduk** adalah pola persebaran penduduk menurut karakteristiknya, contoh: penduduk menurut kelompok umur, penduduk menurut jenis kelamin.
11. **Penduduk usia kerja** adalah penduduk yang berumur 15 tahun ke atas.
12. **Angkatan kerja** adalah penduduk usia kerja (15 tahun ke atas) yang bekerja, punya pekerjaan namun sementara tidak bekerja, dan pengangguran.
13. **Bekerja** adalah kegiatan ekonomi yang dilakukan oleh seseorang dengan maksud memperoleh atau membantu memperoleh pendapatan atau keuntungan dan lamanya bekerja paling sedikit 1 jam secara terus menerus dalam seminggu yang lalu (termasuk
8. **Sex ratio** is the ratio of males population to females population in a given area and time, usually expressed as the number of males for every 100 females.
9. **Population distribution** is the pattern of population distribution in an area, either by geographic boundaries or by government administrative boundaries.
10. **Population compotition** isthe pattern of population distribution by its characteristics, example: population by age group, population by sex.
11. **Working age population** is persons of 15 years and over.
12. **Labor force** or economically active are persons of 15 years and over, who in the previous week were working, temporarily absent from work but having jobs, and unemployment.
13. **Working** is economic activity conducted by a person and intended to earn income by doing work or helping to do work at least one hour continuously during the reference week (including unpaid family worker/s for any economic activity

pekerja keluarga tanpa upah yang membantu dalam suatu usaha/ kegiatan ekonomi).

14. **Jumlah jam kerja** seluruhnya adalah jumlah jam kerja yang digunakan untuk bekerja (tidak termasuk jam kerja istirahat resmi dan jam kerja yang digunakan untuk hal-hal di luar pekerjaan).
15. **Lapangan usaha** adalah bidang kegiatan dari pekerjaan/tempat bekerja di mana seseorang bekerja. Klasifikasi lapangan usaha mengikuti Klasifikasi Baku Lapangan Usaha Indonesia (KBLI) dalam 1 digit.
16. **Status pekerjaan** adalah kedudukan seseorang dalam unit usaha/kegiatan dalam melakukan pekerjaan.
17. **Berusaha sendiri tanpa dibantu orang lain** adalah bekerja atau berusaha dengan menanggung risiko secara ekonomis, serta tidak menggunakan pekerja dibayar maupun pekerja tak dibayar, termasuk yang sifat pekerjaannya memerlukan teknologi atau keahlian khusus.
18. **Berusaha dibantu buruh tidak tetap/buruh tidak dibayar** adalah bekerja atau berusaha atas risiko sendiri, dan menggunakan buruh/pekerja tak dibayar dan atau buruh/pekerja tidak tetap.
14. **Total working hours** is the total hours spent by an employee to perform all jobs (excluding the time used for other activities which are not classified as work).
15. **Industry** is field of a person's activity or establishment. The classification of industries follows the Indonesia Standard Industrial Classification (KBLI) in one digit.
16. **Employment status** is the status of a person at his place of work or establishment where he was employed.
17. **Own-account worker** is a person who works at his own risk without assisted by paid per mount worker or unpaid worker include technical job or skill job.
18. **Employer assisted by temporary workers/unpaid worker** is a person who works at his own risk and assisted by temporary worker/ unpaid worker.

- 19. Berusaha dibantu buruh tetap/buruh dibayar** adalah berusaha atas risiko sendiri dan mempekerjakan paling sedikit satu orang buruh/pekerja tetap yang dibayar.
- 20. Buruh/karyawan/pegawai** adalah seseorang yang bekerja pada orang lain atau instansi/kantor/ perusahaan secara tetap dengan menerima upah/gaji baik berupa uang maupun barang. Buruh yang tidak mempunyai majikan tetap, tidak digolongkan sebagai buruh/ karyawan, tetapi sebagai pekerja bebas. Seseorang dianggap memiliki majikan tetap jika memiliki 1 (satu) majikan (orang/rumah tangga) yang sama dalam sebulan terakhir, khusus pada sektor bangunan batasannya tiga bulan. Apabila majikannya instansi/lembaga, boleh lebih dari satu.
- 21. Pekerja bebas** adalah seseorang yang bekerja pada orang lain/ majikan/institusi yang tidak tetap (lebih dari 1 majikan dalam sebulan terakhir) di usaha pertanian baik berupa usaha rumah tangga maupun bukan usaha rumah tangga, ataupun di nonpertanian atas dasar balas jasa dengan menerima upah atau imbalan baik berupa uang maupun barang, dan baik dengan sistem pembayaran harian maupun borongan.
- 19. Employer assisted by permanent workers/paid workers** is a person who does his business at her/his own risk at least one assisted by paid permanent worker.
- 20. Employee** is a person who work permanently for other people or institution/office/ company and gains some money/cash or goods as wage/salary. Labor who have no permanent employer is not categorized as a laborer/ worker /employee but casual worker. A laborers in general is considered to have a permanent employer if he has the same employer during the past month, particularly for building construction sector is 3 months. If the employer is an institution, more than 1 (one) employer is allowed.
- 21. Casual employee** is a person who does not work permanently for other people/employer/ institution (more than 1 employer during the last 1 month) in agricultural sector, either home industry or not home industry, or in non-agricultural sector based on remuneration paid with money or goods, and based on daily or contact payment system.

22. Pekerja tak dibayar adalah seseorang yang bekerja membantu usaha untuk memperoleh penghasilan/keuntungan yang dilakukan oleh salah seorang anggota rumah tangga atau bukan anggota rumah tangga tanpa mendapat upah/gajibaik berupa uang maupun barang.

22. Unpaid worker is a person who intended to work without pay either with money or good, in an establishment run by other members of the family, relative or neighbour.

<https://pacitankab.bps.go.id>

ULASAN

Penduduk Kabupaten Pacitan Tahun 2022 berdasarkan hasil proyeksi Sensus Penduduk tahun 2020 sebanyak 592,2 ribu jiwa. Dibandingkan dengan jumlah penduduk tahun 2021, penduduk Pacitan mengalami pertumbuhan sebesar 0,65 persen. Sementara itu besarnya angka rasio jenis kelamin tahun 2022 penduduk laki-laki terhadap penduduk perempuan sebesar 100,38.

Kepadatan penduduk di Kabupaten Pacitan tahun 2022 mencapai 427 jiwa/km². Kepadatan Penduduk di 12 kecamatan cukup beragam dengan kepadatan penduduk tertinggi terletak di kecamatan Pacitan dengan kepadatan sebesar 1.023 jiwa/km² dan terendah di Kecamatan Pringkuku sebesar 249 jiwa/km².

Jumlah Angkatan Kerja di Kabupaten Pacitan 2022 sebesar 381.276 orang. Pengangguran terbuka sebesar 13.923 orang. Proporsi terbesar pengangguran terbuka berpendidikan terakhir Sekolah Dasar dan sederajat sebesar 7.578 orang.

Jumlah Angkatan Kerja jika dilihat berdasarkan status pekerjaan utama didominasi oleh Berusaha dibantu buruh tidak tetap/buruh tidak dibayar sebanyak 107.552 orang dan Pekerja keluarga/tak dibayar sebanyak 89.066 orang.

DESCRIPTION

Pacitan population in 2022 based population projections from 2020. Population Census were 592.2 thousands people. When this compares to total Pacitan Population in 2021, the Population growth of Pacitan are 0.65 percent. While the sex ratio in 2022 (the male population towards the female population) are 100.38.

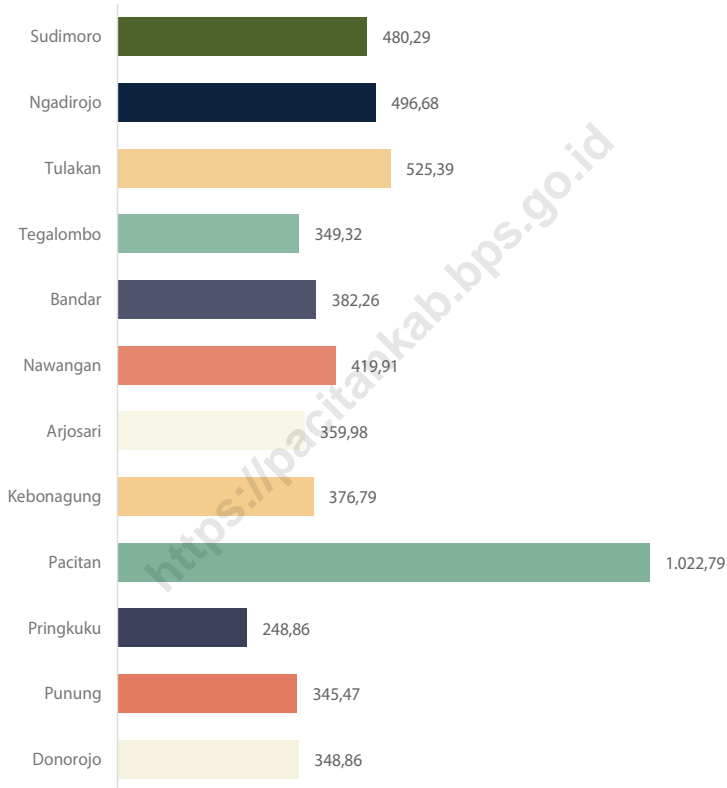
Population density of Pacitan Regency in 2022 reached 427 people/km². Population density in 12 subdistricts are quite diverse with the highest population density of subdistrict is located in the subdistrict Pacitan with the number of density are 1,023 people/km² and the lowest in Subdistrict Pringkuku with 249 people/km².

Number of Economically active labor in Pacitan Regency 2022 were 381,276 person. Unemployment were 13,923 person. The largest proportion of unemployment is Elementary School or equivalent by 7,578 person.

Number of Economically active labor when viewed based on the main job status is dominated by Employer assisted by temporary worker/unpaid worker by 107,552 people and Family worker/unpaid worker by 89,066 people.

Gambar 3.1
Figures

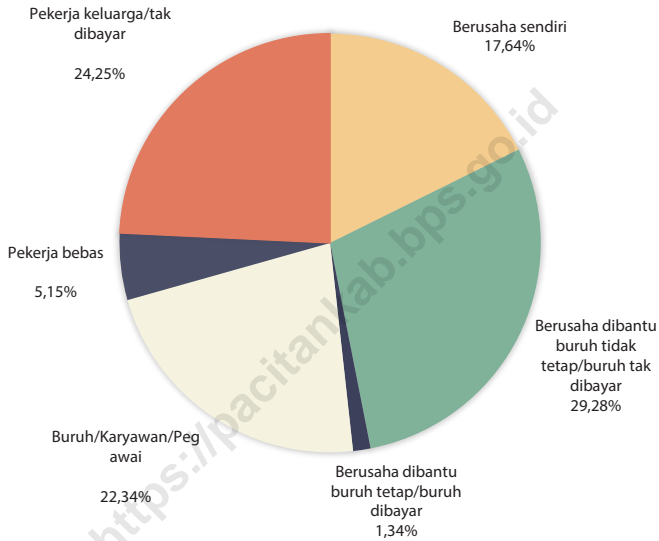
Kepadatan Penduduk Menurut Kecamatan di Kabupaten Pacitan (jiwa/km²), 2022
Population Density by Subdistrict in Pacitan Regency (person/km²), 2022



Sumber/Source : . BPS dan Kementerian Dalam Negeri/BPS-Statistics Indonesia and Ministry of Home Affairs

Gambar 3.2
Figures

Penduduk Berumur 15 Tahun ke Atas yang Bekerja Selama Seminggu yang Lalu Menurut Status Pekerjaan Utama, 2022
Population 15 Years of Age and Over who Worked During The Previous Week by Main Employment Status in Pacitan Regency, 2022



Sumber/Source : BPS, Survei Angkatan Kerja Nasional (Sakernas) Agustus/BPS-Statistics Indonesia, August National Labor Force Survey

**3.1 PENDUDUK
POPULATION**

Tabel 3.1.1 Penduduk, Laju Pertumbuhan Penduduk, Distribusi Persentase Penduduk, Kepadatan Penduduk, Rasio Jenis Kelamin Penduduk Menurut Kecamatan di Kabupaten Pacitan, 2022
Population, Population Growth Rate, Percentage Distribution of Population, Population Density, and Population Sex Ratio by Subdistrict in Pacitan Municipality, 2022

Kecamatan Subdistrict	Penduduk (ribu) Population (thousand)	Laju Pertumbuhan Penduduk per Tahun 2021–2022 (%) Annual Population Growth Rate 2021–2022 (%)
(1)	(2)	(3)
Donorojo	38 058	0,58
Punung	37 590	0,73
Pringkuku	33 080	0,78
Pacitan	78 865	0,52
Kebonagung	47 041	0,69
Arjosari	42 140	0,60
Nawangan	52 092	0,89
Bandar	44 855	0,47
Tegalombo	52 138	0,56
Tulakan	84 911	0,67
Ngadirojo	47 634	0,41
Sudimoro	34 512	1,04
Pacitan	592 916	0,65

Lanjutan Tabel/*Continued Table 3.1.1*

Kecamatan <i>Subdistrict</i>	Persentase Penduduk <i>Percentage of Total Population</i>	Kepadatan Penduduk per km ² <i>Population Density per sq.km</i>
(1)	(4)	(5)
Donorojo	6,42	349
Punung	6,34	345
Pringkuku	5,58	249
Pacitan	13,30	1 023
Kebonagung	7,93	377
Arjosari	7,11	360
Nawangan	8,79	420
Bandar	7,57	382
Tegalombo	8,79	349
Tulakan	14,32	525
Ngadirojo	8,03	497
Sudimoro	5,82	480
Pacitan	100,00	427

Lanjutan Tabel/*Continued Table* 3.1.1

Kecamatan <i>Subdistrict</i>	Rasio Jenis Kelamin Penduduk <i>Population Sex Ratio</i>
(1)	(6)
Donorojo	98,03
Punung	98,76
Pringkuwu	99,49
Pacitan	98,74
Kebonagung	104,21
Arjosari	102,59
Nawangan	100,15
Bandar	100,65
Tegalombo	99,61
Tulakan	102,28
Ngadirojo	98,66
Sudimoro	100,49
Pacitan	100,38

- Catatan/Note:
1. Hasil Sensus Penduduk (SP) 2020 (September)/*The Result of 2020 Population Census (September)*
 2. Hasil Proyeksi Penduduk Interim 2020–2023 (Pertengahan tahun/Juni)/*The result of Interim Population Projection 2020–2023 (mid year/June)*
 3. Laju pertumbuhan penduduk dihitung berdasarkan penduduk tahun 2010 (Mei) dibandingkan dengan penduduk tahun 2020 (September) / *The growth rate refers to the change of the population in 2010 (May) to the population in 2020 (September)*
 4. Laju pertumbuhan penduduk dihitung berdasarkan penduduk tahun 2020 (September) dibandingkan dengan penduduk tahun 2021 (Juni) / *The growth rate refers to the change of the population in 2020 (September) to the population in 2021 (June)*
 5. Luas provinsi berdasarkan Peraturan Menteri Dalam Negeri Nomor 72 Tahun 2019 tanggal 25 Oktober 2019 / *Province area Based on Minister of Home Affairs Regulation Number 72/2019, October 25th, 2019*

Sumber/Source: BPS dan Kementerian Dalam Negeri/BPS-Statistics Indonesia and Ministry of Home Affairs

Tabel
Table 3.1.2**Jumlah Penduduk Menurut Kelompok Umur dan Jenis Kelamin di Kabupaten Pacitan, 2022**
Population by Age Groups and Sex in Pacitan Municipality, 2022

Kelompok Umur Age Groups	Jenis Kelamin/Sex		
	Laki-Laki Male	Perempuan Female	Jumlah Total
(1)	(2)	(3)	(4)
0–4	17 645	16 982	34 627
5–9	17 269	16 611	33 880
10–14	18 586	17 613	36 199
15–19	19 279	18 121	37 400
20–24	20 900	19 687	40 587
25–29	21 694	20 342	42 036
30–34	21 753	20 654	42 407
35–39	20 719	19 401	40 120
40–44	18 615	18 257	36 872
45–49	21 133	21 689	42 822
50–54	21 793	22 182	43 975
55–59	20 642	20 895	41 537
60–64	18 022	19 026	37 048
65–69	15 353	15 530	30 883
70–74	10 697	11 745	22 442
75+	12 914	17 167	30 081
Pacitan	297 014	295 902	592 916

- Catatan/Note:
- 1 Hasil Sensus Penduduk (SP) 2020 (September)/The Result of 2020 Population Census (September)
 - 2 Hasil Proyeksi Penduduk Interim 2020–2023 (Pertengahan tahun/Juni)/The result of Interim Population Projection 2020–2023 (mid year/June)
 - 3 Laju pertumbuhan penduduk dihitung berdasarkan penduduk tahun 2010 (Mei) dibandingkan dengan penduduk tahun 2020 (September)/ The growth rate refers to the change of the population in 2010 (May) to the population in 2020 (September)
 - 4 Laju pertumbuhan penduduk dihitung berdasarkan penduduk tahun 2020 (September) dibandingkan dengan penduduk tahun 2021 (Juni)/ The growth rate refers to the change of the population in 2020 (September) to the population in 2021 (June)
 - 5 Luas provinsi berdasarkan Peraturan Menteri Dalam Negeri Nomor 72 Tahun 2019 tanggal 25 Oktober 2019/Province area Based on Minister of Home Affairs Regulation Number 72/2019, October 25th, 2019

Sumber/Source: BPS dan Kementerian Dalam Negeri/BPS-Statistics Indonesia and Ministry of Home Affairs

**3.2 KETENAGAKERJAAN
EMPLOYMENT**

Tabel 3.2.1 Jumlah Penduduk Berumur 15 Tahun Keatas Menurut Jenis Kegiatan Selama Seminggu yang Lalu dan Jenis Kelamin di Kabupaten Pacitan, 2022
Population Aged 15 Years and Over by Type of Activity During The Previous Week and Sex in Pacitan Municipality, 2022

Kegiatan Utama <i>Main Activity</i>	Jenis Kelamin/Sex		
	Laki-Laki <i>Male</i>	Perempuan <i>Female</i>	Laki-Laki+ Perempuan <i>Male+Female</i>
(1)	(2)	(3)	(4)
I. Angkatan Kerja/<i>Economically Active</i>	201 383	179 893	381 276
1. Bekerja/ <i>Working</i>	191 765	175 588	367 353
2. Pengangguran Terbuka/ <i>Unemployment</i>	9 618	4 305	13 923
II. Bukan Angkatan Kerja/<i>Not Economically Active</i>	20 556	57 600	78 156
1. Sekolah/ <i>Attending School</i>	9 034	10 008	19 042
2. Mengurus Rumah Tangga/ <i>Housekeeping</i>	3 125	42 410	45 535
3. Lainnya/ <i>Others</i>	8 397	5 182	13 579
Jumlah/<i>Total</i>	221 939	237 493	459 432

Catatan/Note:

Sumber/Source: BPS, Survei Angkatan Kerja Nasional (Sakernas) Agustus/BPS-Statistics Indonesia, August National Labor Force Survey

Tabel
Table 3.2.2

Penduduk Berumur 15 Tahun ke Atas Menurut Pendidikan Tertinggi yang Ditamatkan dan Jenis Kegiatan Selama Seminggu yang Lalu di Kabupaten Pacitan, 2022
Population 15 Years of Age and Over by Educational Attainment and Type of Activity During the Previous Week in Pacitan Regency, 2022

Pendidikan Tertinggi yang Ditamatkan ¹ <i>Educational Attainment¹</i>	Angkatan Kerja/ <i>Economically Active</i>			Persentase Bekerja terhadap Angkatan Kerja <i>Percentage of Working to Economically Active</i>
	Bekerja <i>Working</i>	Pengangguran ² <i>Unemployment²</i>	Jumlah Angkatan Kerja <i>Total of Economically Active</i>	
(1)	(2)	(3)	(4)	(5)
0	173 511	7 578	181 089	95,82
1	83 379	3 090	86 469	96,43
2	80 337	3 255	83 592	96,11
3	30 126	0	30 126	100,00
Jumlah/Total	367 353	13 923	381 276	96,35

Lanjutan Tabel/*Continued Table 3.2.2*

Pendidikan Tertinggi yang Ditamatkan¹ <i>Educational Attainment¹</i>	Bukan Angkatan Kerja <i>Not Economically Active</i>	Jumlah Total	Persentase Angkatan Kerja terhadap Penduduk Usia Kerja <i>Percentage of Economically Active to Working Age Population</i>
(1)	(6)	(7)	(8)
0	34 542	215 631	83,98
1	24 483	110 952	77,93
2	18 328	101 920	82,02
3	803	30 929	97,40
Jumlah/Total	78 156	459 432	82,99

Catatan/Note: ¹ 0. ≤ Sekolah Dasar (SD)/≤ *Primary School*
 1. Sekolah Menengah Pertama/*Junior High School*
 2. Sekolah Menengah Atas/*Senior High School*
 3. Perguruan Tinggi/*Collage*
² 1. Mencari pekerjaan/*Looking for work*
 2. Mempersiapkan usaha/*Establishing a new business/firm*
 3. Merasa tidak mungkin mendapat pekerjaan/*Feeling hopeless in looking for work (discouraged job seekers)*
 4. Sudah punya pekerjaan tetapi belum mulai bekerja/*Having job already but not starting to work yet*
 Sumber/Source: BPS, Survei Angkatan Kerja Nasional (Sakernas) Agustus/BPS-Statistics Indonesia, August National Labor Force Survey

Tabel
Table 3.2.3**Penduduk Berumur 15 Tahun Ke Atas yang Bekerja Selama Seminggu yang Lalu Menurut Status Pekerjaan Utama dan Jenis Kelamin di Kabupaten Pacitan, 2022**
Population 15 Years of Age and Over who Worked During The Previous Week by Main Employment Status and Sex in Pacitan Regency, 2022

Status Pekerjaan Utama Main Employment Status	Laki-Laki Male	Perempuan Female	Jumlah Total
(1)	(2)	(3)	(4)
Berusaha sendiri <i>Own account worker</i>	36 091	28 715	64 806
Berusaha dibantu buruh tidak tetap/buruh tidak dibayar <i>Employer assisted by temporary worker/unpaid worker</i>	73 915	33 637	107 552
Berusaha dibantu buruh tetap/buruh dibayar <i>Employer assisted by permanent worker/paid worker</i>	3 531	1 398	4 929
Buruh/Karyawan/Pegawai/ <i>Employee</i>	48 326	33 748	82 074
Pekerja bebas <i>Casual worker</i>	16 257	2 669	18 926
Pekerja keluarga/tak dibayar <i>Family worker/unpaid worker</i>	13 645	75 421	89 066
Jumlah/Total	191 765	175 588	367 353

Catatan/Note: ...

Sumber/Source: BPS, Survei Angkatan Kerja Nasional (Sakernas) Agustus/BPS-Statistics Indonesia, August National Labor Force Survey

Tabel 3.2.4
Table

Jumlah Pencari Kerja Terdaftar, Lowongan kerja Terdaftar, dan Pemenuhan Menurut Jenis Kelamin di Kabupaten Pacitan, 2022
Number of Registered Job Seekers, Registered Job Vacancies, and Fulfillment by Gender in Pacitan District, 2022

Indikator <i>Indicator</i>	Laki-Laki <i>Male</i>	Perempuan <i>Female</i>	Jumlah <i>Total</i>
(1)	(2)	(3)	(4)
Pencari Kerja Terdaftar <i>Registered Job Seeker</i>	727	321	1 048
Lowongan Kerja Terdaftar <i>Registered Job Vacancies</i>	616	1 501	2 116
Pemenuhan/Penempatan Tenaga Kerja <i>Manpower Fulfillment/Placement</i>	530	244	754

Catatan/Note: ...

Sumber/Source: Dinas Perdagangan Industri Dan Tenaga Kerja Pacitan/ *Department of Trade, Industry and Labor of Pacitan Regency*

Jumlah Fasilitas Ibadah Kabupaten Pacitan, 2022

Number of Worship Facilities
of Pacitan Regency, 2022



0

Pura
Hindu Temple



0

Wihara
Vihara



3

Gereja Katolik
Catholic Church



6

Gereja Protestan
Christian Church



6.118

Masjid/Mushola
Mosque

Angka Partisipasi Murni Kabupaten Pacitan, 2022

Net Enrollment Rate in Pacitan, 2022

96,78



SD/
primary school

78,13



SMP/
junior high school

65,99



SMA/
senior high school

PENJELASAN TEKNIS

1. **Tidak/belum pernah sekolah** adalah mereka yang tidak pernah atau belum pernah terdaftar dan tidak pernah atau belum pernah aktif mengikuti pendidikan di suatu jenjang pendidikan formal. Termasuk juga yang tamat/belum tamat taman kanak-kanak tetapi tidak melanjutkan ke sekolah dasar.
2. **Masih bersekolah** adalah mereka yang terdaftar dan aktif mengikuti pendidikan formal dan nonformal (Paket A, B, atau C), baik pendidikan dasar, menengah maupun pendidikan tinggi. Bagi mahasiswa yang sedang cuti dianggap masih bersekolah.
3. **Tidak bersekolah lagi** adalah mereka yang pernah terdaftar dan aktif mengikuti pendidikan di suatu jenjang pendidikan formal dan nonformal (Paket A, B, atau C), tetapi pada saat pencacahan tidak lagi terdaftar dan tidak aktif mengikuti pendidikan.
4. **Tamat sekolah** adalah menyelesaikan pelajaran yang ditandai dengan lulus ujian akhir pada kelas atau tingkat terakhir suatu jenjang pendidikan di sekolah negeri maupun swasta dengan mendapatkan tanda tamat belajar/ijazah. Seseorang yang belum mengikuti pelajaran

TECHNICAL NOTES

1. **Not/never attending school** is someone who has never attended or never been registered in a formal education, such as primary, secondary, and tertiary education. Those who just completed kindergarten are considered as never attended school.
2. **Attending school** is someone who is currently attending primary, secondary, or tertiary education, including package A, package B, or package C. College student who postpones his/her study is considered as attending school.
3. **Not attending school anymore** is someone who had enrolled and participated in formal and non-formal education in the past including package A, package B, or package C, but currently does not attend school.
4. **Completed particular level of education** is someone who has completed particular level of education in private or public school and accepting graduation certificate. Someone who has never attended the highest grade but passed the final exam is considered as completed particular level of

pada kelas tertinggi tetapi telah mengikuti ujian akhir dan lulus dianggap tamat sekolah.

5. Dapat membaca dan menulis artinya dapat membaca dan menulis kata-kata/kalimat sederhana dengan suatu aksara tertentu.

6. Jalur Pendidikan di Indonesia terdiri atas 1) pendidikan formal, 2) pendidikan nonformal, dan 3) pendidikan informal yang ketiganya dapat saling melengkapi dan memperkaya (Undang-Undang No. 20 Tahun 2013 tentang Sistem Pendidikan Nasional).

7. Jenjang Pendidikan Formal terdiri atas pendidikan dasar, pendidikan menengah, dan pendidikan tinggi. Jenis pendidikan yang diajarkan mencakup pendidikan umum, kejuruan, akademik, profesi, vokasi, keagamaan, dan khusus.

a. Pendidikan Dasar berbentuk Sekolah Dasar (SD) dan Madrasah Ibtidaiyah (MI) atau bentuk lain yang sederajat serta Sekolah Menengah Pertama (SMP) dan Madrasah Tsanawiyah (MTs), atau bentuk lain yang sederajat.

b. Pendidikan Menengah berbentuk Sekolah Menengah Atas (SMA), Madrasah Aliyah (MA), Sekolah Menengah Kejuruan (SMK), dan Madrasah Aliyah

education.

5. Able to read and write is the ability to read and write at least a simple sentence in any letter of alphabets.

6. The Education System in Indonesia consists of 1) a formal education, 2) non-formal education, and 3) informal education that all three can be complementary and enriching (Law No. 20 Year 2013 about The National Education System).

7. The Formal Education Level consists of primary education, secondary education, and high education. The kind of education that taught consists of general education, vocational, academic, professional, religious, and specific education.

a. The Primary Education consists of Elementary School and Islamic Elementary School or other equivalent forms and Junior High School and MTs, or other equivalent forms.

b. The Secondary Education consists of the senior high school, MA, Vocational School, and Vocational Madrasah Aliyah, or

Kejuruan (MAK), atau bentuk lain yang sederajat.

c. Pendidikan Tinggi merupakan jenjang pendidikan setelah pendidikan menengah yang mencakup program pendidikan diploma, sarjana, magister, spesialis, dan doktor yang diselenggarakan oleh perguruan tinggi. Perguruan tinggi dapat berbentuk akademi, politeknik, sekolah tinggi, institut, atau universitas.

other equivalent forms.

c. The High Education consists of the education level after the secondary education that consists of diplomas, bachelor, master, specialist, and doctoral degrees that are held by the college. The colleges can be academy, polytechnic, high school, institute, or university.

8. Angka Partisipasi Sekolah (APS) adalah proporsi anak sekolah pada usia jenjang pendidikan tertentu dalam kelompok usia yang sesuai dengan jenjang pendidikan tersebut.

8. The Net Enrollment Ratio (NER) is the proportion of school-aged children at a certain level of education within an age group that corresponds to that level of education.

9. Angka Partisipasi Kasar (APK) adalah proporsi jumlah penduduk yang sedang bersekolah pada suatu jenjang pendidikan terhadap jumlah penduduk usia sekolah yang sesuai dengan jenjang pendidikan tersebut. APK mengindikasikan partisipasi sekolah penduduk sesuai jenjang pendidikannya. APK SD merupakan persentase jumlah penduduk yang sedang sekolah di SD terhadap jumlah penduduk usia 7-12 tahun. Nilai APK bisa lebih dari 100 persen karena populasi murid yang bersekolah pada suatu jenjang pendidikan tertentu mencakup anak di luar batas usia sekolah pada jenjang

9. The Gross Enrollment Ratio (GER) is the proportion of the total population that is enrolled in a certain level of education, relative to the number of school-aged individuals who correspond to that level of education. The GER indicates the level of educational participation of the population at the appropriate level of education. The GER for primary education (GER-PE) is the percentage of the total population that is currently enrolled in primary education, relative to the total population of 7-12-year-olds. The GER can be greater than 100 percent because the student population at a particular level of education may

pendidikan tersebut. Hal ini bisa disebabkan oleh adanya pendaftaran Murid usia dini, pendaftaran Murid yang telat bersekolah, atau pengulangan kelas.

10. Angka Partisipasi Murni (APM)

adalah proporsi penduduk kelompok usia sekolah tertentu yang masih bersekolah pada jenjang pendidikan yang sesuai dengan kelompok usianya terhadap jumlah penduduk pada kelompok usia sekolah tersebut. APM berfungsi untuk menunjukkan partisipasi pendidikan penduduk pada tingkat pendidikan tertentu yang sesuai dengan usianya, atau melihat penduduk usia sekolah yang dapat bersekolah tepat waktu. Bila seluruh anak usia sekolah dapat bersekolah tepat waktu, maka APM akan mencapai 100 persen. Sebagai gambaran APM SD/MI adalah proporsi jumlah murid SD/MI yang berusia 7-12 tahun terhadap jumlah seluruh penduduk usia 7-12 tahun.

11. Angka melek aksara/huruf (AMH)

penduduk umur ≥ 15 tahun adalah perbandingan jumlah penduduk berumur ≥ 15 tahun yang dapat membaca dan menulis kalimat sederhana dengan huruf latin dan atau huruf lainnya, terhadap jumlah

include children who are outside the age range for that level of education. This can be caused by early enrollment, late enrollment, or repeating a grade.

10. The Net Attendance Ratio (NAR)

is the proportion of the school-aged population that is still enrolled in education at the appropriate level for their age group, relative to the total population of that age group. The NAR serves to indicate the level of educational participation of the population at a certain level of education that is appropriate for their age, or to identify school-aged individuals who can attend school on time. If all school-aged children can attend school on time, then the NAR will reach 100 percent. For example, the NAR for primary education (NAR-PE) is the proportion of primary school-aged children who are enrolled in primary school, relative to the total population of 7-12-year-olds.

11. Literacy rate for people aged ≥ 15 years

is the ratio of the number of people aged ≥ 15 years who can read and write simple sentences using Latin letters and/or other letters, to the number of people aged ≥ 15 years.

penduduk umur ≥ 15 tahun.

- 12. Rumah Sakit** adalah tempat pemeriksaan dan perawatan kesehatan, biasanya berada di bawah pengawasan dokter/tenaga medis, yang melayani penderita yang sakit untuk berobat rawat jalan atau rawat inap.
- 12. Hospital** is a place for health check, usually controlled/supervised by doctors/medical personnel to serve the ill patients to get outpatient or inpatient treatment services.
- 13. Rumah Sakit Bersalin** adalah rumah sakit khusus untuk persalinan, dilengkapi pelayanan spesialis pemeriksaan kehamilan, persalinan, rawat inap dan rawat jalan ibu dan anak yang berada di bawah pengawasan dokter spesialis kandungan.
- 13. Maternity Hospital** is a specialized hospital for childbirth, has specialist inspection service to pregnancy, childbirth, hospitalization and outpatient for mothers and children that is under the supervision of an obstetrician.
- 14. Rumah Bersalin** adalah sarana pelayanan kesehatan dengan izin sebagai rumah bersalin, dilengkapi pelayanan pemeriksaan kehamilan, persalinan serta pemeriksaan ibu dan anak yang berada di bawah pengawasan bidan senior.
- 14. Maternity House** is health care facility with a license as a maternity house, equipped with prenatal care, childbirth and examination of mothers and children which is under the supervision of a senior midwife.
- 15. Poliklinik** adalah sarana kesehatan yang dipakai untuk pelayanan berobat jalan, biasanya berada di bawah pengawasan dokter/tenaga medis.
- 15. Polyclinic** is a health facility in which to get outpatient services, usually under the control of doctor/medical personnel.
- 16. Puskesmas (Pusat Kesehatan Masyarakat)** adalah unit pelaksana teknis dinas kesehatan kabupaten/ kota yang mempunyai fungsi utama sebagai penyelenggara
- 16. Public Health Center** is technical implementation unit of regency health department that have the primary function as a first-level health care providers. The working area standard of public

pelayanan kesehatan tingkat pertama. Wilayah kerja puskesmas maksimal adalah satu kecamatan dan untuk dapat menjangkau wilayah kerjanya, puskesmas mempunyai jaringan pelayanan yang meliputi unit Puskesmas Pembantu (Pustu), unit Puskesmas Keliling (Puskel), dan unit bidan desa/komunitas (Peraturan Menteri Kesehatan RI No. 75 Tahun 2014 Tentang Pusat Kesehatan Masyarakat).

17. Apotek adalah suatu tempat tertentu yang digunakan untuk melakukan pekerjaan kefarmasian, dan penyaluran/penjualan obat atau bahan farmasi dan perbekalan kesehatan lainnya kepada masyarakat yang dikelola oleh tenaga apoteker (Peraturan Menteri Kesehatan RI No. 1332 Tahun 2002 Tentang Perubahan Atas Peraturan Menteri Kesehatan RI No. 922/MENKES/PER/X/1993 Tentang Ketentuan dan Tata Cara Pemberian Izin Apotek).

18. Diare adalah sebuah kondisi ketika pengidapnya buang air besar (BAB) lebih sering dari biasanya. Seseorang bisa dikatakan mengalami diare bila ia BAB sebanyak tiga kali atau lebih dalam satu hari. Selain itu, feses yang dikeluarkan juga lebih encer.

health center is one district and to reach their working areas, public health centers have a service network covering subsidiary of public health center, mobile public health center units, and midwife units (Regulation of the Minister of Health of Indonesia Number 75 Year 2014 about Public Health Center).

17. Pharmacy is a specific place that is used for pharmaceutical jobs, and distribution/sale of drugs/ pharmaceuticals and other medical supplies to people that are administered by trained pharmacist (Regulation of the Minister of Health of Indonesia Number 1332 Year 2002 about the Changes of Regulation of the Minister of Health of Indonesia Number 922/MENKES/PER/X/ 1993 about Pro-vision and Procedures for Administration of Licensed Pharmacies).

18. Diarrhea is a condition when the sufferer defecates more often than usual. A person can be said to have diarrhea if he defecates three times or more in one day. In addition, the stool that is released is also more watery.

- 19. Demam Berdarah Dengue** adalah penyakit yang ditularkan oleh nyamuk yang terjadi di daerah tropis dan subtropis di dunia. Untuk demam berdarah ringan, maka ia akan menyebabkan demam tinggi dan gejala seperti flu. Sementara untuk demam berdarah yang parah, ia bisa menyebabkan pendarahan serius, penurunan tekanan darah secara tiba-tiba (syok) dan bahkan kematian.
- 19. Dengue Hemorrhagic Fever** is a mosquito-borne disease that occurs in tropical and subtropical regions of the world. For mild dengue fever, it will cause high fever and flu-like symptoms. Meanwhile, for severe dengue, it can cause serious bleeding, a sudden drop in blood pressure (shock) and even death.
- 20. HIV (Human Immunodeficiency Virus)** adalah virus yang menyerang sistem kekebalan tubuh yang dapat melemahkan kemampuan tubuh melawan infeksi dan penyakit.
- 20. HIV (Human Immunodeficiency Virus)** is a virus that attacks the immune system, weakening the body's ability to fight infection and disease.
- 21. AIDS (Acquired Immune Deficiency Syndrome)** adalah kondisi di mana HIV sudah pada tahap infeksi akhir. Ketika seseorang sudah mengalami AIDS, tubuh tidak lagi memiliki kemampuan untuk melawan infeksi yang ditimbulkan.
- 21. AIDS (Acquired Immune Deficiency Syndrome)** is a condition where HIV is already in the late stage of infection. When a person has AIDS, the body no longer has the ability to fight infections.
- 22. Malaria** adalah penyakit yang disebabkan oleh parasit bernama Plasmodium. Penyakit ini ditularkan melalui gigitan nyamuk yang terinfeksi parasit tersebut. Di dalam tubuh manusia, parasit Plasmodium akan berkembang biak di organ hati kemudian menginfeksi sel darah merah. Pasien yang terinfeksi oleh malaria
- 22. Malaria** is a disease caused by a parasite called Plasmodium. The disease is transmitted through the bite of a mosquito infected with the parasite. In the human body, the Plasmodium parasite will multiply in the liver and then infect red blood cells. Patients infected by malaria will show initial symptoms resembling influenza, but if left

akan menunjukkan gejala awal menyerupai penyakit influenza, namun bila tidak diobati maka dapat terjadi komplikasi yang berujung pada kematian.

23. Tuberkulosis (TBC) adalah penyakit menular yang disebabkan oleh bakteri *Mycobacterium tuberculosis*. Kondisi ini dapat menyerang otak, kelenjar getah bening, sistem saraf pusat, jantung dan tulang belakang. Namun, infeksi TBC paling sering menyerang paru-paru.

24. Pneumonia adalah kondisi inflamasi yang terjadi saat seseorang mengalami infeksi pada kantung-kantung udara dalam paru-paru. Kantung udara yang terinfeksi tersebut akan terisi oleh cairan maupun pus (dahak purulen). Gangguan ini dapat menyebabkan batuk berdahak atau bernanah, demam, menggigil, hingga kesulitan bernapas.

25. Kusta adalah penyakit yang disebabkan oleh *Mycobacterium leprae*, yang menyerang kulit dan jaringan saraf perifer serta mata dan selaput yang melapisi bagian dalam hidung. Dengan mendapatkan diagnosis dan pengobatan dini, penyakit ini dapat disembuhkan dengan tepat dan mencegah kecacatan.

untreated, complications can occur that lead to death.

23. Tuberculosis (TB) is an infectious disease caused by the bacteria *Mycobacterium tuberculosis*. It can affect the brain, lymph nodes, central nervous system, heart and spine. However, TB infection most commonly affects the lungs.

24. Pneumonia is an inflammatory condition that occurs when a person has an infection of the air sacs in the lungs. The infected air sacs fill with fluid or pus (purulent sputum). This disorder can cause a cough with phlegm or pus, fever, chills, and difficulty breathing.

25. Leprosy is a disease caused by *Mycobacterium leprae*, which affects the skin and peripheral nerve tissues as well as the eyes and membranes lining the inside of the nose. With early diagnosis and treatment, the disease can be properly cured and disability prevented.

- 26. Campak** adalah penyakit infeksi saluran pernapasan yang sangat menular yang disebabkan oleh virus. Penyakit ini ditandai dengan ruam kulit di seluruh tubuh dan gejala seperti flu. Umumnya, gejala muncul sekitar satu hingga dua minggu setelah tubuh terpapar virus tersebut. Penyakit ini paling sering terjadi pada anak-anak dan bisa berakibat fatal. Namun, penyakit ini bisa dicegah dengan mendapatkan vaksin.
- 26. Measles** is a highly contagious respiratory infectious disease caused by a virus. It is characterized by a skin rash all over the body and flu-like symptoms. Generally, symptoms appear about one to two weeks after the body is exposed to the virus. The disease is most common in children and can be fatal. However, it can be prevented by getting the vaccine.
- 27. Berat bayi lahir** merupakan penimbangan terhadap berat badan bayi yang dilakukan setelah satu jam bayi tersebut dilahirkan dan dikategorikan menjadi 3 yaitu berat bayi lahir rendah (<2500 gram), berat bayi lahir normal (2500-3999 gram) dan berat bayi lahir lebih (≥4000 gram). Berdasarkan Kementerian Kesehatan Republik Indonesia, bayi dengan berat lahir rendah berisiko terhadap kematian, gangguan pertumbuhan dan perkembangan apabila tidak ditangani dengan baik dan benar.
- 27. Birth weight** is the weighing of the baby's body weight which is carried out after one hour the baby is born and is categorized into 3 namely low birth weight (<2500 grams), normal birth weight (2500-3999 grams) and more birth weight (≥4000 grams). According to the Ministry of Health of the Republic of Indonesia, low birth weight babies are at risk of death, impaired growth and development if not treated properly.
- 28. Pernikahan** diambil dari kata nikah yang berarti suatu akad perkawinan yang dilaksanakan berdasarkan dengan aturan-aturan hukum yang berlaku dan ajaran agama.
- 28. Marriage** is taken from the word nikah, which means a marriage contract that is carried out based on applicable legal rules and religious teachings.

- 29. Perceraian** adalah kebalikan dari pernikahan dan berakhirnya suatu perkawinan. Perceraian merupakan terputusnya hubungan antara suami istri oleh suami atau hakim yang menceraikan, keputusan hakim tersebut dengan menjalankan prosedur proses alur persidangan berawal dari tahapan Majelis Hakim Pembacaan gugatan
- 29. Divorce** is the opposite of marriage and the end of a marriage. Divorce is the termination of the relationship between husband and wife by the husband or judge who divorces, the judge's decision by carrying out the procedure of the trial flow process starting from the stage of the Panel of Judges reading the lawsuit.
- 30. Talak** dalam syariat Islam adalah memutuskan hubungan antara suami istri dari ikatan pernikahan yang sah menurut syariat agama Islam.
- 30. Talak** in Islamic law is breaking the relationship between husband and wife from the bond of marriage that is valid according to Islamic law.
- 31. Pesantren** adalah sebuah lembaga pendidikan Islam tradisional yang para siswanya tinggal bersama dan belajar di bawah bimbingan guru yang lebih dikenal dengan sebutan kiai dan mempunyai asrama untuk tempat menginap santri.
- 31. Pesantren** is a traditional Islamic educational institution where students live together and study under the guidance of teachers who are better known as kiai and have dormitories for students to stay.
- 32. Haji** adalah ziarah Islam tahunan ke Mekkah, kota suci umat Islam, dan kewajiban wajib bagi umat Islam yang harus dilakukan setidaknya sekali seumur hidup mereka oleh semua orang Muslim dewasa yang secara fisik dan finansial mampu melakukan perjalanan, dan dapat mendukung keluarga mereka selama ketidakhadiran mereka.
- 32. Hajj** is the annual Islamic pilgrimage to Mecca, the holy city of Muslims, and a mandatory obligation for Muslims that must be performed at least once in their lifetime by all adult Muslims who are physically and financially able to make the journey, and can support their families during their absence.

- 33. Hukum pidana** merupakan ketentuan yang mengatur tindakan apa yang tidak boleh dilakukan. Kemudian, saat tindakan yang tidak diperbolehkan tersebut dilakukan, terdapat sanksi bagi pelakunya. Hukum pidana juga ditujukan untuk kepentingan umum.
- 33. Criminal law** is a provision that regulates what actions should not be taken. Then, when the impermissible action is committed, there are sanctions for the perpetrator. Criminal law is also aimed at the public interest.
- 34. Hukum perdata** sebagai rangkaian peraturan-peraturan hukum yang mengatur hubungan antar orang yang satu dengan yang lain, dengan menitikberatkan kepada kepentingan perseorangan.
- 34. Civil law** as a series of legal regulations that regulate the relationship between people with one another, with an emphasis on individual interests.
- 35. Organisasi Kemasyarakatan** adalah organisasi yang didirikan dan dibentuk oleh masyarakat secara sukarela berdasarkan kesamaan aspirasi, kehendak, kebutuhan, kepentingan, kegiatan, dan tujuan untuk berpartisipasi dalam pembangunan demi tercapainya tujuan Negara Kesatuan Republik Indonesia yang berdasarkan Pancasila.
- 35. Community Organization** is an organization established and formed by the community voluntarily based on similar aspirations, desires, needs, interests, activities, and goals to participate in development for the achievement of the goals of the Unitary State of the Republic of Indonesia based on Pancasila.
- 36. Untuk mengukur kemiskinan,** BPS menggunakan konsep kemampuan memenuhi kebutuhan dasar (basic needs approach). Dengan pendekatan ini, kemiskinan dipandang sebagai ketidakmampuan dari sisi ekonomi untuk memenuhi
- 36. To measure poverty,** BPS-Statistics Indonesia has used the concept of basic needs approach. Therefore, poverty is viewed as economic inability to fulfill food and non-food basic needs which are measured by consumption/expenditure. The method used is calculating

kebutuhan dasar makanan dan bukan makanan yang diukur dari sisi pengeluaran. Metode yang digunakan adalah menghitung Garis Kemiskinan (GK), yang terdiri dari dua komponen yaitu Garis Kemiskinan Makanan (GKM) dan Garis Kemiskinan Non-Makanan (GKNM). Penghitungan Garis Kemiskinan dilakukan secara terpisah untuk daerah perkotaan dan perdesaan.

37. Penduduk miskin adalah penduduk yang memiliki rata-rata pengeluaran per kapita per bulan di bawah Garis Kemiskinan.

38. Garis Kemiskinan Makanan (GKM) merupakan nilai pengeluaran kebutuhan minimum makanan yang disetarakan dengan 2.100 kkalori per kapita per hari. Garis Kemiskinan Non-Makanan (GKNM) adalah kebutuhan minimum untuk perumahan, sandang, pendidikan, kesehatan, dan kebutuhan dasar lainnya.

39. Ukuran Kemiskinan
a. Head Count Index (HCI-P0) adalah persentase penduduk miskin yang berada di bawah Garis Kemiskinan (GK).

b. Indeks Kedalaman Kemiskinan (Poverty Gap Index-P1) merupakan ukuran rata-rata kesenjangan pengeluaran masing-masing

poverty line, which consists of two components that are Food Poverty Line (FPL) and Non-Food Poverty Line (NFPL). The poverty line was calculated separately for urban and rural areas.

*37. A person whose expenditure per capita per month is below the poverty line is considered to be **poor**.*

***38. The Food Poverty Line** refers to the daily minimum requirement of 2,100 kcal per capita per day. The Non-Food Poverty Line refers to the minimum requirement for household necessities for clothing, education, health, and other basic individual needs.*

39. Poverty Measures
a. Head Count Index (HCI-P0) simply measures the percentage of the population that is counted as poor, often denoted by P0.

b. Poverty Gap Index-P1 measures the extent to which individuals fall below the poverty line (the poverty gaps) as a proportion of the poverty line.

penduduk miskin terhadap garis kemiskinan. Semakin tinggi nilai indeks, semakin jauh rata-rata pengeluaran penduduk dari garis kemiskinan.

c. Indeks Keparahan Kemiskinan (Poverty Severity Index-P2)

memberikan gambaran mengenai penyebaran pengeluaran di antara penduduk miskin. Semakin tinggi nilai indeks, semakin tinggi ketimpangan pengeluaran di antara penduduk miskin.

Foster-Greer-Thorbecke (1984) merumuskan suatu ukuran yang digunakan untuk mengukur tingkat kemiskinan sebagai berikut:

$$P_a = \frac{1}{n} \sum_{i=1}^q \left[\frac{z - y_i}{z} \right]^a$$

dimana:

a=0, 1, 2

z=Garis kemiskinan

y_i=Rata-rata pengeluaran perkapita sebulan penduduk yang berada di bawah garis kemiskinan (i=1,2,...,q),

y_i < z

q=Banyaknya penduduk yang berada di bawah garis kemiskinan

n=Jumlah penduduk

Jika a=0, diperoleh Head Count Index (P0), jika a=1 diperoleh indeks kedalaman kemiskinan (Poverty Gap Index-P1) dan jika a=2 disebut

Higher value of the index shows that the gap between average expenditure of the poor and the poverty line is wider.

c. Poverty Severity Index-P2

describes inequality among the poor. The measure implicitly puts more weight on observations that fall well below the poverty line. Higher value of the index shows that inequality among the poor is higher.

Foster-Greer-Thorbecke (1984) developed poverty measures that may be written as:

$$P_a = \frac{1}{n} \sum_{i=1}^q \left[\frac{z - y_i}{z} \right]^a$$

where:

a=0, 1, 2

z=the poverty line

y_i=Average expenditure per capita per month of the poor (i=1,2,...,q),

y_i < z

q=the number of poor

n=the total population

if a=0 is obtained Head Count Index (P0), if a=1 is obtained Poverty Gap Index-P1 , and if a=2 is obtained Poverty Severity Index-P2 .

indeks keparahan kemiskinan (Poverty Severity Index-P2).

40. Penerima Bantuan Sosial terdiri dari perorangan, keluarga, kelompok, dan/atau masyarakat yang mengalami keadaan yang tidak stabil sebagai akibat dari situasi krisis sosial, ekonomi, politik, bencana, dan fenomena alam agar dapat memenuhi kebutuhan hidup minimum.

40. Recipients of Social Assistance consist of individuals, families, groups, and/or communities experiencing unstable conditions as a result of social, economic, political, disaster, and natural phenomena crisis situations in order to be able to meet minimum life needs.

<https://pacitankab.bps.go.id>

ULASAN

Secara umum jumlah sekolah di Kabupaten Pacitan jika dibandingkan dengan Tahun ajaran 2021/2022 bertambah. Jumlah sekolah SD dan sederajat bertambah, yakni dari 528 menjadi 531 sekolah. Penambahan ini ada pada jumlah MI yang bertambah sebanyak 3 sekolah di Kecamatan Punung dan Bandar. SMP sederajat bertambah 1 sekolah menjadi 127 sekolah. Jumlah ini bertambah dikarenakan adanya 1 MTs baru di Kecamatan Punung pada Tahun ajaran 2022/2023. Untuk jenjang SMA sederajat bertambah 1 sekolah jika dibandingkan dengan data Tahun ajaran 2021/2022 yaitu bertambah menjadi 68 sekolah. Penambahan ini ada di Kecamatan Tulakan

Untuk jumlah guru, pada umumnya mengalami penurunan di semua jenjang. Penurunan jumlah guru ada pada jenjang SD sederajat sebanyak 56 orang, dan SMP sederajat sebesar 25 orang. Untuk jenjang SMA sederajat mengalami penambahan jumlah sebanyak 61 orang jika dibandingkan Tahun ajaran sebelumnya.

Untuk jumlah murid, jumlahnya ada yang mengalami kenaikan dan penurunan. Jumlah murid Sekolah Dasar sederajat di Kabupaten Pacitan pada Tahun ajaran 2022/2023 berkurang dari 43.580 siswa menjadi 42.956 siswa. Jumlah siswa SMP sederajat bertambah dari 22.245

DESCRIPTION

In general, the number of schools in Pacitan Regency has increased compared to the academic year 2021/2022. The number of elementary schools and equivalent has increased from 528 to 531 schools. This addition is found in the number of MI schools that increased by 3 in Punung and Bandar subdistricts. The number of junior high schools and equivalent has increased by 1 school to 127 schools. This increase is due to the addition of 1 new MTs school in Punung district. For senior high schools and equivalent, the number has increased by 1 school compared to the previous year data that is 68 schools. This addition is in Tulakan district.

In general, the number of teachers has decreased in all levels. The decrease is found in elementary schools and equivalent, which decreased by 56 people, and junior high schools and equivalent, which decreased by 25 people. For senior high schools and equivalent, there was an increase in the number of teachers by 61 people compared to the previous academic year.

For the number of students, there are some level that is increased and decreased. The number of elementary school students in Pacitan Regency for the academic year 2022/2023 decreased from 43,580 students to 42,956 students. The number of junior high school students increased from 22,245 to

menjadi 22.696. Untuk siswa pada jenjang SMA Sederajat mengalami penambahan siswa sebanyak 77 orang siswa dari 17.296 menjadi 17.373 siswa.

Ketersediaan fasilitas kesehatan di setiap kecamatan tentunya memberikan kemudahan kepada masyarakat untuk mendapatkan akses pelayanan kesehatan yang lebih baik, jika dilihat penyebarannya per kecamatan telah tersedia puskesmas, rata-rata sebanyak 2 buah.

Mayoritas penduduk Kabupaten Pacitan merupakan pemeluk agama Islam yaitu sebesar 99,86 persen diikuti dengan Kristen dan Katholik masing-masing sebesar 0,09 persen dan 0,05 persen sedang sisanya yang hanya 0,001 persen beragama Hindu dan Budha. Hal ini sebanding dengan jumlah tempat peribadatan yang ada dimana jumlah masjid, langgar dan musholla mencapai 99,84 persen dan sisanya 0,16 persen adalah gereja. Sampai saat ini tidak ada pura dan wihara di Kabupaten Pacitan.

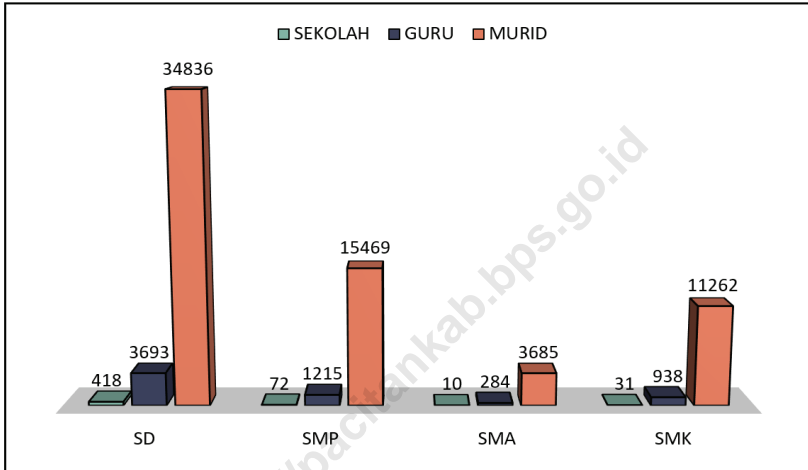
22,696. As for high school students, there was an increase of 77 students from 17,296 to 17,373 students.

The availability of health facilities in each sub-district certainly makes it easier for the community to get access to better health services, if you look at the distribution per sub-district, there are 2 health centers available, on average.

The majority of the population in Pacitan Regency are Muslims, comprising 99.86 percent, followed by Christians and Catholics, each comprising 0.09 percent and 0.05 percent, respectively. The remaining 0.001 percent are Hindus and Buddhists. This is reflected in the number of places of worship, where the number of mosques, suraus, and mushallas reaches 99.84 percent, while the remaining 0.16 percent are churches. To date, there are no temples or viharas in Pacitan Regency.

Gambar 4.1
Figures

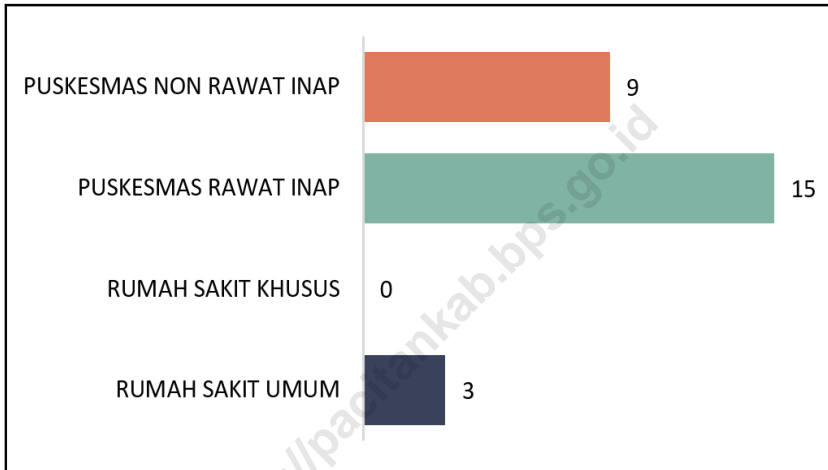
Jumlah Sekolah, Guru dan Murid Menurut Jenjang Pendidikan di Kabupaten Pacitan, 2022/2023
Number of Schools, Teachers and Students by Level of Education in Pacitan Regency, 2022/2023



Sumber/Source: Dinas Pendidikan Kabupaten Pacitan, Data Semester Ganji/*Eductions Department of Pacitan Regency, Odd semester report data*

Gambar 4.2
Figures

Jumlah Rumah Sakit Umum, Rumah Sakit Khusus, dan Puskesmas Menurut Kecamatan di Kabupaten Pacitan, 2022
Number of General Hospital, Specialized Hospital, and Public Health Center by Subdistrict in Pacitan Regency, 2022



Sumber/Source: Dinas Kesehatan Kabupaten Pacitan/Pacitan Regency Health Services

4.1 PENDIDIKAN EDUCATION

Tabel 4.1.1 Jumlah Sekolah, Guru, dan Murid Taman Kanak-Kanak (TK) di Bawah Kementerian Pendidikan, Kebudayaan, Riset, dan Teknologi Menurut Kecamatan di Kabupaten Pacitan, 2021/2022 dan 2022/2023
Number of Schools, Teachers, and Pupils in Kindergarten Under The Ministry of Education, Culture, Research, and Technology by Subdistrict in Pacitan Regency, 2021/2022 and 2022/2023

Kecamatan Subdistrict	Sekolah/Schools					
	Negeri/Public		Swasta/Private		Jumlah/Total	
	2021/2022	2022/2023	2021/2022	2022/2023	2021/2022	2022/2023
(1)	(2)	(3)	(4)	(5)	(6)	(7)
Donorojo	-	-	20	21	20	21
Punung	-	-	29	29	29	29
Pringkuku	1	1	19	19	20	20
Pacitan	1	1	33	33	34	34
Kebonagung	-	-	33	33	33	33
Arjosari	-	-	19	19	19	19
Nawangan	-	-	18	18	18	18
Bandar	-	-	22	22	22	22
Tegalombo	-	-	19	19	19	19
Tulakan	1	1	46	46	47	47
Ngadirojo	1	1	34	34	35	35
Sudimoro	-	-	16	16	16	16
Kabupaten Pacitan	4	4	308	309	312	313

Lanjutan Tabel/Continued Table 4.1.1

Kecamatan Subdistrict	Guru ¹ /Teachers ¹					
	Negeri/Public		Swasta/Private		Jumlah/Total	
	2021/2022	2022/2023	2021/2022	2022/2023	2021/2022	2022/2023
(1)	(8)	(9)	(10)	(11)	(12)	(13)
Donorojo	-	-	25	28	25	28
Punung	-	-	37	39	37	39
Pringkuku	8	8	26	24	34	32
Pacitan	12	11	116	111	128	122
Kebonagung	-	-	41	43	41	43
Arjosari	-	-	47	45	47	45
Nawangan	-	-	19	19	19	19
Bandar	-	-	35	32	35	32
Tegalombo	-	-	25	27	25	27
Tulakan	2	2	60	61	62	63
Ngadirojo	2	2	65	64	67	66
Sudimoro	-	-	24	24	24	24
Kabupaten Pacitan	24	23	520	517	544	540

Lanjutan Tabel/*Continued Table 4.1.1*

Kecamatan Subdistrict	Murid/Pupils					
	Negeri/Public		Swasta/Private		Jumlah/Total	
	2021/2022	2022/2023	2021/2022	2022/2023	2021/2022	2022/2023
(1)	(14)	(15)	(16)	(17)	(18)	(19)
Donorojo	-	-	339	351	339	351
Punung	-	-	467	471	467	471
Pringkuku	49	38	254	261	303	299
Pacitan	85	98	1 379	1 430	1 464	1 528
Kebonagung	-	-	563	519	563	519
Arjosari	-	-	564	562	564	562
Nawangan	-	-	368	337	368	337
Bandar	-	-	515	539	515	539
Tegalombo	-	-	427	381	427	381
Tulakan	20	15	960	924	980	939
Ngadirojo	19	14	787	774	806	788
Sudimoro	-	-	400	369	400	369
Kabupaten Pacitan	173	165	7 023	6 918	7 196	7 083

Catatan/Note: ¹ Jumlah guru termasuk kepala sekolah dan guru/*The total of teachers including headmaster and teacher*
 Sumber/Source: Kementerian Pendidikan, Kebudayaan, Riset, dan Teknologi, Data Semester Ganjil/*Ministry of Education, Culture, Research, and Technology, Odd semester report data*

Tabel
Table 4.1.2

**Jumlah Sekolah, Guru, dan Murid Raudatul Athfal (RA)
di Bawah Kementerian Agama Menurut Kecamatan di
Kabupaten Pacitan, 2021/2022 dan 2022/2023**
*Number of Schools, Teachers, and Pupils in Raudatul Athfal
(RA) Under The Ministry of Religious Affairs by Subdistrict in
Pacitan Regency, 2021/2022 and 2022/2023*

Kecamatan Subdistrict	Sekolah/Schools		Guru/Teachers		Murid/Pupils	
	2021/2022	2022/2023	2021/2022	2022/2023	2021/2022	2022/2023
(1)	(2)	(3)	(4)	(5)	(6)	(7)
Donorojo	6	6	18	18	146	159
Punung	7	7	23	24	189	188
Pringkuku	3	3	9	8	66	71
Pacitan	10	10	42	45	438	506
Kebonagung	10	10	16	15	143	159
Arjosari	11	11	18	30	144	171
Nawangan	3	3	6	8	39	42
Bandar	3	3	9	9	44	51
Tegalombo	9	9	31	33	241	223
Tulakan	28	28	60	56	481	432
Ngadirojo	3	3	8	8	41	65
Sudimoro	5	5	16	16	119	133
Kabupaten Pacitan	99	99	256	270	2 091	2 200

Catatan/Note: Seluruh Raudatul Athfal (RA) berstatus swasta./All Raudatul Athfal (RA) are private

Sumber/Source: Kementerian Agama, EMIS, Data Semester Ganjil./Ministry of Religious Affairs, EMIS, Odd semester report data

Tabel 4.1.3
Table

Jumlah Sekolah, Guru, dan Murid Sekolah Dasar (SD) di Bawah Kementerian Pendidikan, Kebudayaan, Riset, dan Teknologi Menurut Kecamatan di Kabupaten Pacitan, 2021/2022 dan 2022/2023
Number of Schools, Teachers, and Pupils in Elementary Schools Under The Ministry of Education, Culture, Research, and Technology by Subdistrict in Pacitan Regency, 2021/2022 and 2022/2023

Kecamatan Subdistrict	Sekolah/Schools					
	Negeri/Public		Swasta/Private		Jumlah/Total	
	2021/2022	2022/2023	2021/2022	2022/2023	2021/2022	2022/2023
(1)	(2)	(3)	(4)	(5)	(6)	(7)
Donorojo	32	32	-	-	32	32
Punung	31	31	-	-	31	31
Pringkuku	28	28	-	-	28	28
Pacitan	33	33	6	6	39	39
Kebonagung	34	34	-	-	34	34
Arjosari	34	34	-	-	34	34
Nawangan	32	32	-	-	32	32
Bandar	30	30	1	1	31	31
Tegalombo	40	40	-	-	40	40
Tulakan	48	48	1	1	49	49
Ngadirojo	43	43	2	2	45	45
Sudimoro	23	23	-	-	23	23
Kabupaten Pacitan	408	408	10	10	418	418

Lanjutan Tabel/Continued Table 4.1.3

Kecamatan Subdistrict	Guru ¹ /Teachers ¹					
	Negeri/Public		Swasta/Private		Jumlah/Total	
	2021/2022	2022/2023	2021/2022	2022/2023	2021/2022	2022/2023
(1)	(8)	(9)	(10)	(11)	(12)	(13)
Donorojo	262	257	-	-	262	257
Punung	260	269	-	-	260	269
Pringkuku	278	261	-	-	278	261
Pacitan	382	327	95	96	477	423
Kebonagung	327	302	-	-	327	302
Arjosari	265	275	-	-	265	275
Nawangan	256	257	-	-	256	257
Bandar	261	261	10	15	271	276
Tegalombo	304	315	-	-	304	315
Tulakan	414	407	11	10	425	417
Ngadirojo	389	403	31	32	420	435
Sudimoro	205	206	-	-	205	206
Kabupaten Pacitan	3 603	3 540	147	153	3 750	3 693

Lanjutan Tabel/*Continued Table 4.1.3*

Kecamatan Subdistrict	Murid/Pupils					
	Negeri/Public		Swasta/Private		Jumlah/Total	
	2021/2022	2022/2023	2021/2022	2022/2023	2021/2022	2022/2023
(1)	(14)	(15)	(16)	(17)	(18)	(19)
Donorojo	1 968	1 875	-	-	1 968	1 875
Punung	2 184	2 071	-	-	2 184	2 071
Pringkuku	1 771	1 650	-	-	1 771	1 650
Pacitan	4 129	4 004	1 716	1 750	5 845	5 754
Kebonagung	2 698	2 577	-	-	2 698	2 577
Arjosari	2 375	2 276	-	-	2 375	2 276
Nawangan	2 969	2 789	-	-	2 969	2 789
Bandar	2 747	2 577	272	283	3 019	2 860
Tegalombo	3 158	3 021	-	-	3 158	3 021
Tulakan	4 267	4 128	200	225	4 467	4 353
Ngadirojo	2 991	2 875	509	542	3 500	3 417
Sudimoro	2 302	2 193	-	-	2 302	2 193
Kabupaten Pacitan	33 559	32 036	2 697	2 800	36 256	34 836

Catatan/Note: ¹ Jumlah guru termasuk kepala sekolah dan guru/*The total of teachers including headmaster and teacher*
 Sumber/Source: Kementerian Pendidikan, Kebudayaan, Riset, dan Teknologi, data semester ganjil/*Ministry of Education, Culture, Research, and Technology, odd semester report data*

Tabel 4.1.4 Jumlah Sekolah, Guru, dan Murid Madrasah Ibtidaiyah (MI) di Bawah Kementerian Agama Menurut Kecamatan di Kabupaten Pacitan, 2021/2022 dan 2022/2023
Number of Schools, Teachers, and Pupils in Madrasah Ibtidaiyah (MI) Under The Ministry of Religious Affairs by Subdistrict in Pacitan Regency, 2021/2022 and 2022/2023

Kecamatan Subdistrict	Sekolah/Schools					
	Negeri/Public		Swasta/Private		Jumlah/Total	
	2021/2022	2022/2023	2021/2022	2022/2023	2021/2022	2022/2023
(1)	(2)	(3)	(4)	(5)	(6)	(7)
Donorojo	1	1	5	5	6	6
Punung	-	-	6	7	6	7
Pringkuku	-	-	5	5	5	5
Pacitan	1	1	8	8	9	9
Kebonagung	-	-	13	13	13	13
Arjosari	-	-	12	12	12	12
Nawangan	-	-	6	6	6	6
Bandar	-	-	5	7	5	7
Tegalombo	-	-	12	13	12	13
Tulakan	2	2	24	24	26	26
Ngadirojo	1	1	3	3	4	4
Sudimoro	-	-	5	5	5	5
Kabupaten Pacitan	5	5	105	108	110	113

Lanjutan Tabel/*Continued Table* 4.1.4

Kecamatan Subdistrict	Guru/Teachers					
	Negeri/Public		Swasta/Private		Jumlah/Total	
	2021/2022	2022/2023	2021/2022	2022/2023	2021/2022	2022/2023
(1)	(8)	(9)	(10)	(11)	(12)	(13)
Donorojo	10	15	51	54	61	69
Punung	-	-	65	66	65	66
Pringkuku	-	-	40	43	40	43
Pacitan	24	29	78	83	102	112
Kebonagung	-	-	107	94	107	94
Arjosari	-	-	101	104	101	104
Nawangan	-	-	62	69	62	69
Bandar	-	-	35	42	35	42
Tegalombo	-	-	95	88	95	88
Tulakan	36	41	213	204	249	245
Ngadirojo	12	15	26	21	38	36
Sudimoro	-	-	47	42	47	42
Kabupaten Pacitan	82	100	927	910	1 009	1 010

Lanjutan Tabel/Continued Table 4.1.4

Kecamatan Subdistrict	Murid/Pupils					
	Negeri/Public		Swasta/Private		Jumlah/Total	
	2021/2022	2022/2023	2021/2022	2022/2023	2021/2022	2022/2023
(1)	(14)	(15)	(16)	(17)	(18)	(19)
Donorojo	94	104	352	371	446	475
Punung	-	-	408	470	408	470
Pringkuku	-	-	207	235	207	235
Pacitan	490	489	805	843	1 295	1 332
Kebonagung	-	-	596	688	596	688
Arjosari	-	-	651	676	651	676
Nawangan	-	-	532	612	532	612
Bandar	-	-	300	327	300	327
Tegalombo	-	-	614	665	614	665
Tulakan	419	438	1 575	1 556	1 994	1 994
Ngadirojo	90	86	130	180	220	266
Sudimoro	-	-	299	330	299	330
Kabupaten Pacitan	1 093	1 117	6 501	6 953	7 594	8 070

Catatan/Note:

Sumber/Source: Kementerian Agama, EMIS, Data Semester Ganjil/Ministry of Religious Affairs, EMIS, Odd semester report data

Tabel
Table 4.1.5

Jumlah Sekolah, Guru, dan Murid Sekolah Menengah Pertama (SMP) di Bawah Kementerian Pendidikan, Kebudayaan, Riset, dan Teknologi Menurut Kecamatan di Kabupaten Pacitan, 2021/2022 dan 2022/2023
Number of Schools, Teachers, and Pupils in Junior High Schools Under The Ministry of Education, Culture, Research, and Technology by Subdistrict in Pacitan Regency, 2021/2022 and 2022/2023

Kecamatan Subdistrict	Sekolah/Schools					
	Negeri/Public		Swasta/Private		Jumlah/Total	
	2021/2022	2022/2023	2021/2022	2022/2023	2021/2022	2022/2023
(1)	(2)	(3)	(4)	(5)	(6)	(7)
Donorojo	4	4	1	1	5	5
Punung	3	3	0	0	3	3
Pringkuku	3	3	2	2	5	5
Pacitan	5	5	4	4	9	9
Kebonagung	3	3	1	1	4	4
Arjosari	4	4	1	1	5	5
Nawangan	4	4	2	2	6	6
Bandar	4	4	2	2	6	6
Tegalombo	5	5	3	3	8	8
Tulakan	4	4	4	4	8	8
Ngadirojo	5	5	2	2	7	7
Sudimoro	6	6	0	0	6	6
Kabupaten Pacitan	50	50	22	22	72	72

Lanjutan Tabel/*Continued Table 4.1.5*

Kecamatan Subdistrict	Guru ¹ /Teachers ¹					
	Negeri/ <i>Public</i>		Swasta/ <i>Private</i>		Jumlah/ <i>Total</i>	
	2021/2022	2022/2023	2021/2022	2022/2023	2021/2022	2022/2023
(1)	(8)	(9)	(10)	(11)	(12)	(13)
Donorojo	104	94	6	9	110	103
Punung	82	72	-	-	82	72
Pringkuku	61	57	3	14	64	71
Pacitan	173	162	41	40	214	202
Kebonagung	76	79	9	3	85	82
Arjosari	90	83	4	3	94	86
Nawangan	70	67	11	6	81	73
Bandar	78	72	20	15	98	87
Tegalombo	79	74	17	16	96	90
Tulakan	97	92	39	36	136	128
Ngadirojo	123	125	18	12	141	137
Sudimoro	85	84	-	-	85	84
Kabupaten Pacitan	1 118	1 061	168	154	1 286	1 215

Lanjutan Tabel/*Continued Table 4.1.5*

Kecamatan Subdistrict	Murid/Pupils					
	Negeri/Public		Swasta/Private		Jumlah/Total	
	2021/2022	2022/2023	2021/2022	2022/2023	2021/2022	2022/2023
(1)	(14)	(15)	(16)	(17)	(18)	(19)
Donorojo	1 070	1 053	69	61	1 139	1 114
Punung	1 009	998	-	-	1 009	998
Pringkuku	748	725	12	22	760	747
Pacitan	2 262	2 198	511	518	2 773	2 716
Kebonagung	1 008	1 053	45	42	1 053	1 095
Arjosari	1 068	1 061	25	27	1 093	1 088
Nawangan	1 035	978	115	152	1 150	1 130
Bandar	1 004	963	153	153	1 157	1 116
Tegalombo	885	872	172	169	1 057	1 041
Tulakan	1 391	1 458	303	274	1 694	1 732
Ngadirojo	1 800	1 808	80	87	1 880	1 895
Sudimoro	792	797	-	-	792	797
Kabupaten Pacitan	14 072	13 964	1 485	1 505	15 557	15 469

Catatan/Note: ¹ Jumlah guru termasuk kepala sekolah dan guru/*The total of teachers including headmaster and teacher*
 Sumber/Source: Kementerian Pendidikan, Kebudayaan, Riset, dan Teknologi, data semester ganjil/*Ministry of Education, Culture, Research, and Technology, Basic Education Data System, odd semester report data*

Tabel
Table 4.1.6

Jumlah Sekolah, Guru, dan Murid Madrasah Tsanawiyah (MTs) di Bawah Kementerian Agama Menurut Kecamatan di Kabupaten Pacitan, 2021/2022 dan 2022/2023
Number of Schools, Teachers, and Pupils in Madrasah Tsanawiyah (MTs) Under The Ministry of Religious Affairs by Subdistrict in Pacitan Regency, 2021/2022 and 2022/2023

Kecamatan Subdistrict	Sekolah/Schools					
	Negeri/Public		Swasta/Private		Jumlah/Total	
	2021/2022	2022/2023	2021/2022	2022/2023	2021/2022	2022/2023
(1)	(2)	(3)	(4)	(5)	(6)	(7)
Donorojo	-	-	2	2	2	2
Punung	-	-	2	3	2	3
Pringkuku	1	1	3	3	4	4
Pacitan	1	1	3	3	4	4
Kebonagung	1	1	5	5	6	6
Arjosari	-	-	8	8	8	8
Nawangan	-	-	6	6	6	6
Bandar	-	-	4	4	4	4
Tegalombo	-	-	5	5	5	5
Tulakan	-	-	8	8	8	8
Ngadirojo	-	-	2	2	2	2
Sudimoro	-	-	3	3	3	3
Kabupaten Pacitan	3	3	51	52	54	55

Lanjutan Tabel/*Continued Table* 4.1.6

Kecamatan Subdistrict	Guru/Teachers					
	Negeri/Public		Swasta/Private		Jumlah/Total	
	2021/2022	2022/2023	2021/2022	2022/2023	2021/2022	2022/2023
(1)	(8)	(9)	(10)	(11)	(12)	(13)
Donorojo	-	-	36	34	36	34
Punung	-	-	18	27	18	27
Pringkuku	32	35	28	30	60	65
Pacitan	45	53	37	42	82	95
Kebonagung	28	28	54	54	82	82
Arjosari	-	-	136	161	136	161
Nawangan	-	-	68	70	68	70
Bandar	-	-	49	46	49	46
Tegalombo	-	-	90	92	90	92
Tulakan	-	-	117	118	117	118
Ngadirojo	-	-	22	22	22	22
Sudimoro	-	-	43	37	43	37
Kabupaten Pacitan	105	116	698	733	803	849

Lanjutan Tabel/*Continued Table 4.1.6*

Kecamatan Subdistrict	Murid/Pupils					
	Negeri/Public		Swasta/Private		Jumlah/Total	
	2021/2022	2022/2023	2021/2022	2022/2023	2021/2022	2022/2023
(1)	(14)	(15)	(16)	(17)	(18)	(19)
Donorojo	-	-	81	94	81	94
Punung	-	-	101	123	101	123
Pringkuku	492	518	89	141	581	659
Pacitan	654	701	291	355	945	1 056
Kebonagung	238	251	499	551	737	802
Arjosari	-	-	1 789	1 956	1 789	1 956
Nawangsan	-	-	434	470	434	470
Bandar	-	-	412	425	412	425
Tegalombo	-	-	498	443	498	443
Tulakan	-	-	823	909	823	909
Ngadirojo	-	-	120	114	120	114
Sudimoro	-	-	167	176	167	176
Kabupaten Pacitan	1 384	1 470	5 304	5 757	6 688	7 227

Catatan/Note:

Sumber/Source: Kementerian Agama, EMIS, Data Semester Ganjil/Ministry of Religious Affairs, EMIS, Odd semester report data

Tabel
Table 4.1.7

Jumlah Sekolah, Guru, dan Murid Sekolah Menengah Atas (SMA) di Bawah Kementerian Pendidikan, Kebudayaan, Riset, dan Teknologi Menurut Kecamatan di Kabupaten Pacitan, 2021/2022 dan 2022/2023
Number of Schools, Teachers, and Pupils in Senior High School Under The Ministry of Education, Culture, Research, and Technology by Subdistrict in Pacitan Regency, 2021/2022 and 2022/2023

Kecamatan Subdistrict	Sekolah/Schools					
	Negeri/Public		Swasta/Private		Jumlah/Total	
	2021/2022	2022/2023	2021/2022	2022/2023	2021/2022	2022/2023
(1)	(2)	(3)	(4)	(5)	(6)	(7)
Donorojo	1	1	-	-	1	1
Punung	-	-	-	-	-	-
Pringkuku	1	1	-	-	1	1
Pacitan	-	-	1	1	1	1
Kebonagung	2	2	-	-	2	2
Arjosari	1	1	-	-	1	1
Nawangan	1	1	-	-	1	1
Bandar	-	-	-	-	-	-
Tegalombo	-	-	-	-	-	-
Tulakan	-	-	-	-	-	-
Ngadirojo	2	2	1	1	3	3
Sudimoro	-	-	-	-	-	-
Kabupaten Pacitan	8	8	2	2	10	10

Lanjutan Tabel/*Continued Table 4.1.7*

Kecamatan Subdistrict	Guru ¹ /Teachers ¹					
	Negeri/Public		Swasta/Private		Jumlah/Total	
	2021/2022	2022/2023	2021/2022	2022/2023	2021/2022	2022/2023
(1)	(8)	(9)	(10)	(11)	(12)	(13)
Donorojo	-	-	-	-	-	-
Punung	31	28	-	-	31	28
Pringkuku	-	-	-	-	-	-
Pacitan	81	75	17	13	98	88
Kebonagung	-	-	-	-	-	-
Arjosari	-	-	-	-	-	-
Nawangan	24	23	-	-	24	23
Bandar	-	-	7	6	7	6
Tegalombo	24	29	-	-	24	29
Tulakan	32	32	-	-	32	32
Ngadirojo	63	78	-	-	63	78
Sudimoro	-	-	-	-	-	-
Kabupaten Pacitan	255	265	24	19	279	284

Lanjutan Tabel/*Continued Table 4.1.7*

Kecamatan Subdistrict	Murid/Pupils					
	Negeri/Public		Swasta/Private		Jumlah/Total	
	2021/2022	2022/2023	2021/2022	2022/2023	2021/2022	2022/2023
(1)	(14)	(15)	(16)	(17)	(18)	(19)
Donorojo	-	-	-	-	-	-
Punung	358	399	-	-	358	399
Pringkuku	-	-	-	-	-	-
Pacitan	1 172	1 181	56	51	1 228	1 232
Kebonagung	-	-	-	-	-	-
Arjosari	-	-	-	-	-	-
Nawangan	305	323	-	-	305	323
Bandar	-	-	63	62	63	62
Tegalombo	383	358	-	-	383	358
Tulakan	327	305	-	-	327	305
Ngadirojo	1 012	1 006	-	-	1 012	1 006
Sudimoro	-	-	-	-	-	-
Kabupaten Pacitan	3 557	3 572	119	113	3 676	3 685

Catatan/Note: ¹ Jumlah guru termasuk kepala sekolah dan guru/*The total of teachers including headmaster and teacher*
 Sumber/Source: Kementerian Pendidikan, Kebudayaan, Riset, dan Teknologi, data semester ganjil/*Ministry of Education, Culture, Research, and Technology, Basic Education Data System, odd semester report data*

Tabel
Table 4.1.8

Jumlah Sekolah, Guru, dan Murid Sekolah Menengah Kejuruan (SMK) di Bawah Kementerian Pendidikan, Kebudayaan, Riset, dan Teknologi Menurut Kecamatan di Kabupaten Pacitan, 2021/2022 dan 2022/2023
Number of Schools, Teachers, and Pupils in Vocational High Schools Under The Ministry of Education, Culture, Research, and Technology by Subdistrict in Pacitan Regency, 2021/2022 and 2022/2023

Kecamatan Subdistrict	Sekolah/Schools					
	Negeri/Public		Swasta/Private		Jumlah/Total	
	2021/2022	2022/2023	2021/2022	2022/2023	2021/2022	2022/2023
(1)	(2)	(3)	(4)	(5)	(6)	(7)
Donorojo	2	2	1	1	3	3
Punung	-	-	1	1	1	1
Pringkuku	1	1	-	-	1	1
Pacitan	3	3	3	3	6	6
Kebonagung	1	1	1	1	2	2
Arjosari	-	-	2	2	2	2
Nawangan	2	2	-	-	2	2
Bandar	1	1	-	-	1	1
Tegalombo	-	-	3	3	3	3
Tulakan	1	1	3	3	4	4
Ngadirojo	1	1	2	2	3	3
Sudimoro	2	2	1	1	3	3
Kabupaten Pacitan	14	14	17	17	31	31

Lanjutan Tabel/*Continued Table* 4.1.8

Kecamatan Subdistrict	Guru ¹ /Teachers ¹					
	Negeri/Public		Swasta/Private		Jumlah/Total	
	2021/2022	2022/2023	2021/2022	2022/2023	2021/2022	2022/2023
(1)	(8)	(9)	(10)	(11)	(12)	(13)
Donorojo	69	81	17	15	86	96
Punung	-	-	7	6	7	6
Pringkuku	43	57	-	-	43	57
Pacitan	285	268	43	34	328	302
Kebonagung	45	48	14	14	59	62
Arjosari	-	-	32	32	32	32
Nawangan	59	66	-	-	59	66
Bandar	28	31	-	-	28	31
Tegalombo	-	-	31	34	31	34
Tulakan	26	32	51	50	77	82
Ngadirojo	66	74	27	18	93	92
Sudimoro	52	56	22	22	74	78
Kabupaten Pacitan	673	713	244	225	917	938

Lanjutan Tabel/*Continued Table 4.1.8*

Kecamatan Subdistrict	Murid/Pupils					
	Negeri/Public		Swasta/Private		Jumlah/Total	
	2021/2022	2022/2023	2021/2022	2022/2023	2021/2022	2022/2023
(1)	(14)	(15)	(16)	(17)	(18)	(19)
Donorojo	985	978	346	349	1 331	1 327
Punung	-	-	97	103	97	103
Pringkuku	692	700	-	-	692	700
Pacitan	3 696	3 650	315	209	4 011	3 859
Kebonagung	761	752	127	145	888	897
Arjosari	-	-	431	418	431	418
Nawangan	781	786	-	-	781	786
Bandar	426	417	-	-	426	417
Tegalombo	-	-	213	192	213	192
Tulakan	226	290	418	436	644	726
Ngadirojo	994	980	161	167	1 155	1 147
Sudimoro	416	439	263	251	679	690
Kabupaten Pacitan	8 977	8 992	2 371	2 270	11 348	11 262

Catatan/Note: ¹ Guru yang mengajar di 2 sekolah atau lebih dihitung di masing-masing sekolah. Jumlah guru termasuk kepala sekolah dan guru/*The teacher who taught in two schools or more counted in every school. The total of teachers including headmaster and teacher*

Sumber/Source: Kementerian Pendidikan, Kebudayaan, Riset, dan Teknologi, data semester ganjil/*Ministry of Education, Culture, Research, and Technology, Basic Education Data System, odd semester report data*

Tabel
Table 4.1.9

**Jumlah Sekolah, Guru, dan Murid Madrasah Aliyah (MA)
di Bawah Kementerian Agama Menurut Kecamatan di
Kabupaten Pacitan, 2021/2022 dan 2022/2023**
*Number of Schools, Teachers, and Pupils in Madrasah Aliyah
(MA) Under the Ministry of Religious Affairs by Subdistrict in
Pacitan Regency, 2021/2022 and 2022/2023*

Kecamatan Subdistrict	Sekolah/Schools					
	Negeri/Public		Swasta/Private		Jumlah/Total	
	2021/2022	2022/2023	2021/2022	2022/2023	2021/2022	2022/2023
(1)	(2)	(3)	(4)	(5)	(6)	(7)
Donorojo	-	-	-	-	-	-
Punung	-	-	1	1	1	1
Pringkuku	-	-	2	2	2	2
Pacitan	1	1	5	5	6	6
Kebonagung	-	-	2	2	2	2
Arjosari	-	-	5	5	5	5
Nawangan	-	-	1	1	1	1
Bandar	-	-	3	3	3	3
Tegalombo	-	-	3	3	3	3
Tulakan	-	-	3	4	3	4
Ngadirojo	-	-	-	-	-	-
Sudimoro	-	-	-	-	-	-
Kabupaten Pacitan	1	1	25	26	26	27

Lanjutan Tabel/Continued Table 4.1.9

Kecamatan Subdistrict	Guru/Teachers					
	Negeri/Public		Swasta/Private		Jumlah/Total	
	2021/2022	2022/2023	2021/2022	2022/2023	2021/2022	2022/2023
(1)	(8)	(9)	(10)	(11)	(12)	(13)
Donorojo	-	-	-	-	-	-
Punung	-	-	8	11	8	11
Pringkuku	-	-	31	29	31	29
Pacitan	68	80	59	65	127	145
Kebonagung	-	-	24	22	24	22
Arjosari	-	-	69	69	69	69
Nawangan	-	-	8	8	8	8
Bandar	-	-	20	21	20	21
Tegalombo	-	-	29	41	29	41
Tulakan	-	-	44	49	44	49
Ngadirojo	-	-	-	-	-	-
Sudimoro	-	-	-	-	-	-
Kabupaten Pacitan	68	80	292	315	360	395

Lanjutan Tabel/*Continued Table* 4.1.9

Kecamatan Subdistrict	Murid/Pupils					
	Negeri/Public		Swasta/Private		Jumlah/Total	
	2021/2022	2022/2023	2021/2022	2022/2023	2021/2022	2022/2023
(1)	(14)	(15)	(16)	(17)	(18)	(19)
Donorojo	-	-	-	-	-	-
Punung	-	-	29	25	29	25
Pringkuku	-	-	106	107	106	107
Pacitan	837	927	320	301	1 157	1 228
Kebonagung	-	-	158	152	158	152
Arjosari	-	-	278	275	278	275
Nawangan	-	-	31	51	31	51
Bandar	-	-	180	190	180	190
Tegalombo	-	-	188	215	188	215
Tulakan	-	-	145	183	145	183
Ngadirojo	-	-	-	-	-	-
Sudimoro	-	-	-	-	-	-
Kabupaten Pacitan	837	927	1 435	1 499	2 272	2 426

Catatan/Note: ...

Sumber/Source: Kementerian Agama, EMIS, Data Semester Ganjil/Ministry of Religious Affairs, EMIS, Odd semester report data

Tabel 4.1.10 Jumlah Desa¹/Kelurahan yang Memiliki Fasilitas Sekolah Menurut Kecamatan dan Tingkat Pendidikan di Kabupaten Pacitan, 2019–2021
Number of Villages¹/Kelurahan Having Educational Facilities by Subdistrict and Educational Level in Pacitan Regency, 2019–2021

Kecamatan Subdistrict	SD Primary School		
	2019	2020	2021
(1)	(2)	(3)	(4)
Donorojo	12	12	12
Punung	13	13	13
Pringkuku	13	13	13
Pacitan	25	25	25
Kebonagung	19	19	19
Arjosari	17	17	17
Nawangan	9	9	9
Bandar	8	8	8
Tegalombo	11	11	11
Tulakan	16	16	16
Ngadirojo	18	18	18
Sudimoro	10	10	10
Kabupaten Pacitan	171	171	171

Lanjutan Tabel/*Continued Table* 4.1.10

Kecamatan Subdistrict	SMP Junior High School		
	2019	2020	2021
(1)	(5)	(6)	(7)
Donorojo	6	6	6
Punung	7	7	7
Pringkuku	5	5	5
Pacitan	11	11	11
Kebonagung	6	7	7
Arjosari	11	11	11
Nawangan	8	9	9
Bandar	7	7	7
Tegalombo	8	8	9
Tulakan	10	10	10
Ngadirojo	9	9	9
Sudimoro	7	7	7
Kabupaten Pacitan	95	97	98

Lanjutan Tabel/*Continued Table* 4.1.10

Kecamatan Subdistrict	SMA Senior High School		
	2019	2020	2021
(1)	(8)	(9)	(10)
Donorojo	-	-	-
Punung	5	4	5
Pringkuku	1	1	1
Pacitan	6	6	7
Kebonagung	2	2	2
Arjosari	6	6	6
Nawangan	1	1	2
Bandar	3	3	3
Tegalombo	3	4	4
Tulakan	3	3	3
Ngadirojo	2	2	3
Sudimoro	-	-	-
Kabupaten Pacitan	32	32	36

Lanjutan Tabel/*Continued Table* 4.1.10

Kecamatan <i>Subdistrict</i>	SMK <i>Vocational School</i>		
	2019	2020	2021
(1)	(11)	(12)	(13)
Donorojo	3	3	3
Punung	1	1	1
Pringkuku	1	1	1
Pacitan	2	2	2
Kebonagung	2	2	2
Arjosari	2	2	2
Nawangan	2	2	2
Bandar	1	1	1
Tegalombo	2	2	2
Tulakan	4	4	4
Ngadirojo	3	3	3
Sudimoro	3	3	3
Kabupaten Pacitan	26	26	26

Lanjutan Tabel/Continued Table 4.1.10

Kecamatan Subdistrict	Perguruan Tinggi University		
	2019	2020	2021
(1)	(14)	(15)	(16)
Donorojo	-	-	-
Punung	-	-	-
Pringkuku	-	-	-
Pacitan	3	3	3
Kebonagung	-	-	-
Arjosari	2	2	2
Nawangan	-	-	-
Bandar	-	-	-
Tegalombo	-	-	-
Tulakan	-	-	-
Ngadirojo	-	-	-
Sudimoro	-	-	-
Kabupaten Pacitan	5	5	5

Catatan/Note: ¹ Desa pada tabel ini termasuk Unit Permukiman Transmigrasi (UPT) yang masih dibina oleh kementerian terkait dan nagari di Provinsi Sumatera Barat/Villages in this table include Transmigration Settlement Unit which is still fostered by the relevant ministries and the nagari in the Province of Sumatera Barat

Sumber/Source: BPS, Pendataan Potensi Desa (Podes)/ BPS-Statistics Indonesia, Village Potential Data Collection

Tabel
Table 4.1.11

Angka Partisipasi Murni (APM) dan Angka Partisipasi Kasar (APK) Menurut Jenjang Pendidikan di Kabupaten Pacitan, 2021 dan 2022
Net Enrollment Rate and Gross Enrollment Ratio by Educational Level in Pacitan Regency, 2021 and 2022

Jenjang Pendidikan <i>Educational Level</i>	Angka Partisipasi Murni (APM) <i>Net Enrollment Rate</i>		Angka Partisipasi Kasar (APK) <i>Gross Enrollment Ratio</i>	
	2021	2022	2021	2022
(1)	(2)	(3)	(4)	(5)
SD/MI/Sederajat <i>Primary School</i>	95,07	96,78	107,74	102,03
SMP/MTs/ Sederajat <i>Lower Secondary School</i>	78,83	78,13	96,41	96,42
SMA/SMK/MA/Sederajat <i>Upper Secondary School</i>	66,97	65,99	88,36	91,42

Catatan/Note: ...

Sumber/Source: BPS, Survei Sosial Ekonomi Nasional (Susenas)/BPS-Statistics Indonesia, National Socioeconomic Survey

Tabel 4.1.12 **Persentase Penduduk Berumur 15 Tahun ke Atas yang Melek Huruf Menurut Kelompok Umur di Kabupaten Pacitan, 2021 dan 2022**
Percentage of Literate People Aged 15 Years and Over by Age Group in Pacitan Regency, 2021 and 2022

Kelompok Umur Age Group	2021	2022
(1)	(2)	(3)
15–19	100,00	100,00
20–24	99,62	100,00
25–29	98,57	100,00
30–34	98,56	100,00
35–39	99,86	99,57
40–44	97,35	97,78
45–49	100,00	100,00
50+	83,47	87,59
Jumlah/Total	92,12	94,57
15–24	99,82	100,00
15–44	98,95	99,58
15+	92,12	94,57
45+	90,10	89,73

Catatan/Note: ...

Sumber/Source: BPS, Survei Sosial Ekonomi Nasional (Susenas)/BPS-Statistics Indonesia, National Socioeconomic Survey

4.2 KESEHATAN HEALTH

Tabel 4.2.1 **Jumlah Desa¹/Kelurahan Yang Memiliki Sarana Kesehatan Menurut Kecamatan di Kabupaten Pacitan, 2019–2021**
Table 4.2.1 **Number of Villages¹/Kelurahan Having Health Facilities by Subdistrict in Pacitan Regency, 2019–2021**

Kecamatan Subdistrict	Rumah Sakit Hospital		
	2019	2020	2021
(1)	(2)	(3)	(4)
Donorojo	-	-	-
Punung	-	-	-
Pringku	1	-	-
Pacitan	2	2	2
Kebonagung	-	-	-
Arjosari	-	-	-
Nawangan	-	-	-
Bandar	-	-	-
Tegalombo	-	-	-
Tulakan	-	-	-
Ngadirojo	-	-	1
Sudimoro	-	-	-
Kabupaten Pacitan	3	2	2

Lanjutan Tabel/*Continued Table* 4.2.1

Kecamatan <i>Subdistrict</i>	Rumah Sakit Bersalin <i>Maternity Hospital</i>		
	2019	2020	2021
(1)	(5)	(6)	(7)
Donorojo	-	-	-
Punung	-	-	-
Pringku	-	-	-
Pacitan	2	2	2
Kebonagung	-	-	-
Arjosari	-	-	-
Nawangan	-	-	-
Bandar	-	-	-
Tegalombo	-	-	-
Tulakan	-	-	-
Ngadirojo	-	-	-
Sudimoro	-	-	-
Kabupaten Pacitan	2	2	2

Lanjutan Tabel/*Continued Table 4.2.1*

Kecamatan <i>Subdistrict</i>	Poliklinik <i>Polyclinic</i>		
	2019	2020	2021
(1)	(8)	(9)	(10)
Donorojo	3	4	3
Punung	-	-	-
Pringku	1	1	1
Pacitan	4	4	4
Kebonagung	-	-	-
Arjosari	-	-	-
Nawangan	-	-	-
Bandar	-	-	-
Tegalombo	-	-	-
Tulakan	1	1	1
Ngadirojo	-	-	-
Sudimoro	1	1	1
Kabupaten Pacitan	10	11	10

Lanjutan Tabel/Continued Table 4.2.1

Kecamatan Subdistrict	Puskesmas Public Health Center		
	2019	2020	2021
(1)	(11)	(12)	(13)
Donorojo	2	2	2
Punung	2	2	2
Pringku	2	2	2
Pacitan	2	2	2
Kebonagung	2	2	2
Arjosari	2	2	2
Nawangan	2	2	2
Bandar	2	2	2
Tegalombo	4	2	3
Tulakan	2	2	2
Ngadirojo	2	2	2
Sudimoro	2	2	2
Kabupaten Pacitan	26	24	25

Lanjutan Tabel/*Continued Table* 4.2.1

Kecamatan <i>Subdistrict</i>	Puskesmas Pembantu <i>Subsidiary of Public Health Center</i>		
	2019	2020	2021
(1)	(14)	(15)	(16)
Donorojo	5	5	5
Punung	5	5	5
Pringkuku	3	3	3
Pacitan	7	7	7
Kebonagung	4	5	5
Arjosari	5	5	5
Nawangan	3	3	3
Bandar	2	2	2
Tegalombo	3	3	3
Tulakan	6	6	6
Ngadirojo	6	6	6
Sudimoro	4	4	4
Kabupaten Pacitan	53	54	54

Lanjutan Tabel/Continued Table 4.2.1

Kecamatan Subdistrict	Apotek Pharmacy		
	2019	2020	2021
(1)	(17)	(18)	(19)
Donorojo	4	4	4
Punung	2	2	2
Pringkuku	1	1	1
Pacitan	10	10	10
Kebonagung	2	2	2
Arjosari	1	1	1
Nawangan	-	1	3
Bandar	1	1	1
Tegalombo	1	1	2
Tulakan	1	1	1
Ngadirojo	2	3	3
Sudimoro	1	1	1
Kabupaten Pacitan	26	28	31

Catatan/Note: ¹ Desa pada tabel ini termasuk Unit Permukiman Transmigrasi (UPT) yang masih dibina oleh kementerian terkait dan nagari di Provinsi Sumatera Barat/Villages in this table include Transmigration Settlement Unit which is still fostered by the relevant ministries and the nagari in the Province of Sumatera Barat

Sumber/Source: BPS, Pendataan Potensi Desa (Podes)/BPS-Statistics Indonesia, Village Potential Data Collecting

Tabel
Table 4.2.2

**Jumlah Tenaga Kesehatan Menurut Kecamatan di
Kabupaten Pacitan, 2022**
*Number of Health Human Resources by Subdistrict in
Pacitan Regency, 2022*

Kecamatan Subdistrict	Tenaga Medis ¹ Medical Worker ¹	Psikologi Klinis Clinical Psychology	Tenaga Keperawatan Nursing Worker	Tenaga Kebidanan Midwifery Worker	Tenaga Kefarmasian Pharmaceutical Worker
(1)	(2)	(3)	(4)	(5)	(6)
Donorojo	4	-	28	24	3
Punung	4	-	36	24	4
Pringkuku	5	-	25	20	3
Pacitan	57	2	231	82	47
Kebonagung	5	-	25	33	4
Arjosari	6	-	36	23	4
Nawangan	4	-	27	18	2
Bandar	6	-	25	20	4
Tegalombo	6	-	39	22	5
Tulakan	7	-	47	35	6
Ngadirojo	6	-	39	31	5
Sudimoro	5	-	25	21	5
Kabupaten Pacitan	115	2	583	353	92

Lanjutan Tabel/Continued Table 4.2.2

Kecamatan Subdistrict	Tenaga Kesehatan Masyarakat Public Health worker	Tenaga Kesehatan Lingkungan Enviromental Health Worker	Tenaga Gizi Nutritionist	Tenaga Keterampilan Fisik Physical Therapists
(1)	(7)	(8)	(9)	(10)
Donorojo	4	2	2	1
Punung	8	3	4	2
Pringkuku	4	3	4	1
Pacitan	8	11	21	6
Kebonagung	5	3	6	-
Arjosari	6	4	4	2
Nawangan	2	1	3	-
Bandar	5	2	2	-
Tegalombo	5	3	4	2
Tulakan	6	3	3	-
Ngadirojo	6	2	5	1
Sudimoro	4	3	3	-
Kabupaten Pacitan	63	40	61	15

Lanjutan Tabel/*Continued Table 4.2.2*

Kecamatan <i>Subdistrict</i>	Tenaga Ketechnisan Medis <i>Medical Technicians</i>	Tenaga Teknik Biomedika <i>Biomedical Engineer</i>	Tenaga Kesehatan Tradisional <i>Traditional Health Worker</i>
(1)	(11)	(12)	(13)
Donorojo	5	2	-
Punung	5	4	-
Pringkuku	4	3	-
Pacitan	23	39	2
Kebonagung	4	3	-
Arjosari	5	3	-
Nawangan	3	4	-
Bandar	4	4	-
Tegalombo	5	4	-
Tulakan	5	4	-
Ngadirojo	7	5	-
Sudimoro	5	4	-
Kabupaten Pacitan	75	79	2

Catatan/*Note*: ¹ Tenaga medis terdiri atas dokter, dokter gigi, dokter spesialis, dan dokter gigi spesialis baik di dalam maupun di luar negeri yang diakui oleh Pemerintah RI sesuai dengan peraturan perundang-undangan (UU No. 29 Tahun 2004 tentang Praktik Kedokteran)/*Medical worker includes doctor, dentist, medical specialist, and dentist specialist at home and abroad recognized by Indonesian government in accordance with the laws and regulations (Law No. 29 year 2004 about Medical Practice)*

Sumber/*Source*: Dinas Kesehatan Kabupaten Pacitan/*Pacitan Regency Health Services*

Tabel
Table 4.2.3

Jumlah Rumah Sakit Umum, Rumah Sakit Khusus, dan Puskesmas Menurut Kecamatan di Kabupaten Pacitan, 2021 dan 2022
Number of General Hospital, Specialized Hospital, and Public Health Center by Subdistrict in Pacitan Regency, 2021 and 2022

Kecamatan Subdistrict	Rumah Sakit Umum General Hospital		Rumah Sakit Khusus Specialized Hospital	
	2021	2022	2021	2022
(1)	(2)	(3)	(4)	(5)
Donorojo	-	-	-	-
Punung	-	-	-	-
Pringkuku	-	-	-	-
Pacitan	3	3	-	-
Kebonagung	-	-	-	-
Arjosari	-	-	-	-
Nawangan	-	-	-	-
Bandar	-	-	-	-
Tegalombo	-	-	-	-
Tulakan	-	-	-	-
Ngadirojo	-	-	-	-
Sudimoro	-	-	-	-
Kabupaten Pacitan	3	3	-	-

Lanjutan Tabel/*Continued Table* 4.2.3

Kecamatan <i>Subdistrict</i>	Puskesmas ¹ Rawat Inap <i>Public Health Center¹ with Inpatient Care</i>		Puskesmas ¹ Non Rawat Inap <i>Public Health Center¹ without Inpatient Care</i>	
	2021	2022	2021	2022
(1)	(6)	(7)	(8)	(9)
Donorojo	1	1	1	1
Punung	2	2	-	-
Pringkuku	-	-	2	2
Pacitan	-	-	2	2
Kebonagung	1	1	1	1
Arjosari	1	1	1	1
Nawangan	2	2	-	-
Bandar	1	1	1	1
Tegalombo	2	2	-	-
Tulakan	2	2	-	-
Ngadirojo	1	1	1	1
Sudimoro	2	2	-	-
Kabupaten Pacitan	15	15	9	9

Catatan/*Note*: ¹ Puskesmas yang teregistrasi/*Registered Public Health Center*
 Sumber/*Source*: Dinas Kesehatan Kabupaten Pacitan/*Pacitan Regency Health Services*

Tabel 4.2.4
Table

Jumlah Kasus Penyakit Menurut Kecamatan di Kabupaten Pacitan, 2022
Number of Disease Cases by Subdistrict in Pacitan Regency, 2022

Kecamatan Subdistrict	Diare Diarrhea	Demam Berdarah Dengue Fever	HIV/AIDS		Malaria
			Kasus Baru New Cases	Kasus Kumulatif Cummulative Cases	
(1)	(2)	(3)	(4)	(5)	(6)
Donorojo	250	4	1	20	-
Punung	360	6	-	10	-
Pringkuku	387	5	3	15	-
Pacitan	474	65	4	37	-
Kebonagung	141	123	-	19	-
Arjosari	216	14	2	7	-
Nawangan	92	2	2	19	-
Bandar	368	3	-	7	-
Tegalombo	283	13	2	17	1 771
Tulakan	172	34	3	36	7
Ngadirojo	376	27	2	11	1
Sudimoro	154	1	1	21	1
Kabupaten Pacitan	3 273	297	20	219	1 780

Lanjutan Tabel/*Continued Table 4.2.4*

Kecamatan <i>Subdistrict</i>	Tuberculosis	Pneumonia	Kusta <i>Leprosy</i>	Campak <i>Measles</i>
(1)	(7)	(8)	(9)	(10)
Donorojo	14	27	-	-
Punung	15	1	-	-
Pringkuku	6	20	-	-
Pacitan	12	-	-	1
Kebonagung	13	1	-	-
Arjosari	22	3	-	-
Nawangan	17	-	2	-
Bandar	5	14	-	-
Tegalombo	20	3	-	-
Tulakan	28	19	2	-
Ngadirojo	32	24	-	1
Sudimoro	2	-	-	2
Kabupaten Pacitan	186	112	4	4

Catatan/Note: ¹ Puskesmas yang teregistrasi/*Registered Public Health Center*
 Sumber/Source: Dinas Kesehatan Kabupaten Pacitan/*Pacitan Regency Health Services*

Tabel 4.2.5 Jumlah Bayi Lahir, Bayi Berat Badan Lahir Rendah (BBLR), BBLR Dirujuk, dan Bergizi Buruk Menurut Kecamatan di Kabupaten Pacitan, 2022
Number of Births, Babies with Low Birth Weights (LBW), Treated LBW, and Malnutrition Cases by Subdistricts in Pacitan Regency, 2022

Kecamatan Subdistrict	Bayi Lahir New Born Baby	Berat Badan Lahir Rendah Low Birth Weights		Gizi Buruk Malnutrition
		Jumlah Total	Dirujuk Treated	
(1)	(2)	(3)	(4)	(5)
Donorojo	340	27	-	4
Punung	275	14	-	2
Pringkuku	275	19	-	10
Pacitan	728	56	-	19
Kebonagung	435	30	-	7
Arjosari	398	22	-	16
Nawangan	546	35	-	9
Bandar	383	10	-	5
Tegalombo	449	17	-	7
Tulakan	871	60	-	18
Ngadirojo	466	14	-	18
Sudimoro	302	19	-	9
Kabupaten Pacitan	5 468	323	-	124

Catatan/Note: ¹ Puskesmas yang teregistrasi/Registered Public Health Center
 Sumber/Source: Dinas Kesehatan Kabupaten Pacitan/Pacitan Regency Health Services

4.3 AGAMA DAN SOSIAL LAINNYA RELIGION AND OTHER SOCIAL AFFAIRS

Tabel 4.3.1 Jumlah Penduduk Menurut Kecamatan dan Agama yang Dianut di Kabupaten Pacitan, 2022
Population by Subdistrict and Religion in Pacitan Regency, 2022

Kecamatan Subdistrict	Islam	Protestan Protestant	Katolik Catholic	Hindu	Budha Buddha	Lainnya Others
(1)	(2)	(3)	(4)	(5)	(6)	(7)
Donorojo	42 761	74	60	-	2	-
Punung	36 937	55	60	-	-	-
Pringkuku	32 375	-	-	-	-	-
Pacitan	76 035	355	143	3	1	-
Kebonagung	46 007	16	-	-	-	-
Arjosari	41 802	6	-	-	-	-
Nawangan	51 757	12	-	1	-	-
Bandar	45 497	6	-	-	-	-
Tegalombo	55 837	15	-	-	-	-
Tulakan	86 908	-	17	-	-	-
Ngadirojo	48 966	16	12	-	-	-
Sudimoro	36 356	3	-	-	-	-
Kabupaten Pacitan	601 238	558	292	4	3	-

Catatan/Note: ...

Sumber/Source: Kementerian Agama Kabupaten Pacitan/Ministry of Religion Affairs of Pacitan Regency

Tabel 4.3.2 Jumlah Tempat Peribadatan Menurut Kecamatan di Kabupaten Pacitan, 2022
Table 4.3.2 Number of Places of Worship by Subdistrict in Pacitan Regency, 2022

Kecamatan Subdistrict	Masjid Mosque	Mushola Pray Room	Gereja Protestan Protestant Church	Gereja Katholik Catholic Church	Pura Temple	Vihara
(1)	(2)	(3)	(4)	(5)	(6)	(7)
Donorojo	352	242	1	1	-	-
Punung	154	113	-	-	-	-
Pringkuku	188	204	-	-	-	-
Pacitan	190	518	3	1	-	-
Kebonagung	445	115	1	-	-	-
Arjosari	364	598	-	-	-	-
Nawangan	135	194	1	-	-	-
Bandar	188	189	-	-	-	-
Tegalombo	204	192	-	-	-	-
Tulakan	338	375	-	-	-	-
Ngadirojo	148	184	-	1	-	-
Sudimoro	74	414	-	-	-	-
Kabupaten Pacitan	2.780	3.338	6	3	-	-

Catatan/Note: ...

Sumber/Source: Kementerian Agama Kabupaten Pacitan/Ministry of Religion Affairs of Pacitan Regency

Tabel
Table 4.3.3**Jumlah Desa¹/Kelurahan yang Mengalami Bencana Alam²
Menurut Kecamatan di Kabupaten Pacitan, 2019–2021**
**Number of Villages¹/Kelurahan that Had Natural Disaster²
by Subdistrict in Pacitan Regency, 2019–2021**

Kecamatan Subdistrict	Banjir/Flood		
	2019	2020	2021
(1)	(2)	(3)	(4)
Donorojo	-	-	-
Punung	-	-	1
Pringkuku	2	-	-
Pacitan	-	-	2
Kebonagung	-	-	2
Arjosari	12	10	7
Nawangan	-	1	1
Bandar	-	-	-
Tegalombo	1	-	-
Tulakan	-	-	-
Ngadirojo	-	1	1
Sudimoro	3	1	2
Kabupaten Pacitan	18	13	16

Lanjutan Tabel/*Continued Table 4.3.3*

Kecamatan Subdistrict	Gempa Bumi/ <i>Earthquake</i>		
	2019	2020	2021
(1)	(5)	(6)	(7)
Donorojo	10	-	6
Punung	6	3	12
Pringkuku	-	-	-
Pacitan	12	1	4
Kebonagung	3	-	-
Arjosari	8	1	14
Nawangan	-	-	1
Bandar	-	-	-
Tegalombo	2	-	-
Tulakan	-	-	9
Ngadirojo	2	-	1
Sudimoro	-	-	-
Kabupaten Pacitan	43	5	47

Lanjutan Tabel/*Continued Table* 4.3.3

Kecamatan <i>Subdistrict</i>	Tanah Longsor/ <i>Landslide</i>		
	2019	2020	2021
(1)	(8)	(9)	(10)
Donorojo	-	-	1
Punung	4	1	4
Pringkuku	1	-	-
Pacitan	5	2	3
Kebonagung	10	-	8
Arjosari	9	3	5
Nawangan	3	2	7
Bandar	4	6	8
Tegalombo	8	2	6
Tulakan	-	2	8
Ngadirojo	6	2	8
Sudimoro	4	3	6
Kabupaten Pacitan	54	23	64

Catatan/*Note*: ¹ Desa pada tabel ini termasuk Unit Permukiman Transmigrasi (UPT) yang masih dibina oleh kementerian terkait dan nagari di Provinsi Sumatera Barat/*Villages in this table are included in Transmigration Settlement Unit which is still fostered by the relevant ministries and the nagari in the Province of Sumatera Barat*

Sumber/*Source*: ² Kejadian dalam setahun sebelum tahun pencacahan/*Occurred during the last one year before the enumeration years*
BPS, Pendataan Potensi Desa (Podes)/*BPS-Statistics Indonesia, Village Potential Data Collecting*

Tabel 4.3.4 Jumlah Nikah, Talak, Cerai, Rujuk dan Perwalian Menurut Kecamatan di Kabupaten Pacitan, 2022
Number of Marriages, Talak, Divorces, Reconciliation and Regee by Subdistrict in Pacitan Regency, 2022

Kecamatan Subdistrict	Nikah Marriage	Talak	Cerai Divorce	Rujuk Reconciliation	Perwalian Regent
(1)	(2)	(3)	(4)	(5)	(6)
Donorojo	278	-	75	-	1
Punung	236	-	66	-	1
Pringkuku	200	-	58	-	-
Pacitan	476	-	174	-	4
Kebonagung	296	-	88	-	0
Arjosari	265	-	91	-	1
Nawangan	344	-	87	-	-
Bandar	305	-	81	-	-
Tegalombo	356	-	93	-	1
Tulakan	594	-	155	-	2
Ngadirojo	304	-	79	-	1
Sudimoro	215	-	69	-	2
Kabupaten Pacitan	3.869	-	1.116	-	13

Catatan/Note: ...

Sumber/Source: Kementerian Agama Kabupaten Pacitan/Ministry of Religion Affairs of Pacitan Regency

Tabel 4.3.5 Jumlah Perceraian dan Dispensasi Kawin Menurut Kecamatan di Kabupaten Pacitan, 2022
Number of Divorce and Marriage Dispensation by Subdistrict in Pacitan Regency, 2022

Kecamatan Subdistrict	Dispensasi Kawin <i>Marriage Dispensation</i>		Ceraai Talak <i>Divorce by Talak</i>		Gugat Ceraai <i>Divorce by Sue</i>	
	Perkara Masuk <i>Incoming Cases</i>	Perkara Putus <i>Terminated Cases</i>	Perkara Masuk <i>Incoming Cases</i>	Perkara Putus <i>Terminated Cases</i>	Perkara Masuk <i>Incoming Cases</i>	Perkara Putus <i>Terminated Cases</i>
(1)	(2)	(3)	(4)	(5)	(6)	(7)
Donorojo	18	18	31	28	48	47
Punung	10	10	18	16	54	50
Pringkuku	14	14	20	20	39	38
Pacitan	26	25	52	52	135	122
Kebonagung	19	19	23	21	72	67
Arjosari	22	21	21	21	71	70
Nawangan	46	46	24	23	65	64
Bandar	58	58	19	19	63	62
Tegalombo	32	32	22	21	74	72
Tulakan	45	44	36	35	122	120
Ngadirojo	13	13	23	21	59	58
Sudimoro	14	14	17	17	53	52
Kabupaten Pacitan	317	314	306	294	855	822

Catatan/Note: ...

Sumber/Source: Kementerian Agama Kabupaten Pacitan/Ministry of Religion Affairs of Pacitan Regency

Tabel 4.3.6 Jumlah Lembaga, Guru, dan Santri Lembaga Pendidikan Diniyah dan Pondok Pesantren Menurut Kecamatan di Kabupaten Pacitan, 2022
Number of Institutions, Teachers, and Students of Diniyah Education Institutions and Islamic Boarding Schools by Subdistrict in Pacitan Regency, 2022

Kecamatan Subdistrict	Lembaga Institutions			Ustad/Guru Teachers		
	Pondok Pesantren Islamic Boarding School	Madrasah Diniyah Islamic Secondary School	Lembaga Pendidikan Al-Qur'an Quranic Education Institution	Pondok Pesantren Islamic Boarding School	Madrasah Diniyah Islamic Secondary School	Taman Pendidikan Al-Qur'an Quranic Education Park
(1)	(2)	(3)	(4)	(5)	(6)	(7)
Donorojo	1	15	50	37	99	120
Punung	2	30	21	52	189	60
Pringkuku	4	44	26	40	222	38
Pacitan	7	42	47	123	349	112
Kebonagung	4	46	57	62	350	149
Arjosari	5	31	25	266	351	144
Nawangan	1	27	15	49	160	25
Bandar	3	21	11	48	177	59
Tegalombo	4	28	25	59	245	89
Tulakan	5	48	31	90	122	55
Ngadirojo	1	29	14	39	99	55
Sudimoro	1	25	10	27	98	32
Kabupaten Pacitan	38	386	332	892	2 461	938

Lanjutan Tabel/*Continued Table* 4.3.6

Kecamatan <i>Subdistrict</i>	Murid/Santri <i>Students</i>		
	Pondok Pesantren <i>Islamic Boarding School</i>	Madrasah Diniyah <i>Islamic Secondary School</i>	Taman Pendidikan Al-Qur'an <i>Quranic Education Park</i>
(1)	(8)	(9)	(10)
Donorojo	230	650	742
Punung	374	1 077	724
Pringkuku	115	1 560	847
Pacitan	1 350	1 347	1 580
Kebonagung	390	1 690	2 230
Arjosari	5 490	2 500	1 321
Nawangan	188	1 010	430
Bandar	390	1 213	488
Tegalombo	336	1 312	929
Tulakan	986	1 200	536
Ngadirojo	240	1 439	535
Sudimoro	339	1 030	120
Kabupaten Pacitan	10 428	16 028	10 482

Catatan/*Note*: ...Sumber/*Source*: Kementerian Agama Kabupaten Pacitan/*Ministry of Religion Affairs of Pacitan Regency*

Tabel 4.3.7 **Jumlah Jamaah Haji yang Diberangkatkan Menurut Kecamatan di Kabupaten Pacitan, 2022**
The number of Hajj pilgrims departing according to Subdistrict in Pacitan Regency, 2022

Kecamatan Subdistrict	laki-Laki Male	Perempuan Female	Jumlah Total
(1)	(2)	(3)	(4)
Donorojo	-	-	-
Punung	-	-	-
Pringkuku	-	-	-
Pacitan	16	19	35
Kebonagung	-	-	-
Arjosari	4	6	10
Nawangan	-	-	-
Bandar	-	-	-
Tegalombo	1	1	2
Tulakan	-	-	-
Ngadirojo	2	3	5
Sudimoro	-	-	-
Kabupaten Pacitan	23	29	52

Catatan/Note: ...

Sumber/Source: Kementerian Agama Kabupaten Pacitan/Ministry of Religion Affairs of Pacitan Regency

Tabel
Table 4.3.8**Jumlah Perkara Pidana Menurut Jenis Perkara , 2022**
Number of Criminal Cases by Type of Case, 2022

Bulan Month	Biasa Common Cases		Singkat Short Cases		Cepat Quick Cases	
	Laki-laki Male	Perempuan Female	Laki-laki Male	Perempuan Female	Laki-laki Male	Perempuan Female
(1)	(2)	(3)	(4)	(5)	(6)	(7)
Januari/ January	7	-	-	-	-	-
Februari/ February	7	-	-	-	-	-
Maret/ March	6	1	-	-	3	-
April/ April	4	-	-	-	-	-
Mei/ May	2	-	-	-	-	-
Juni/ June	7	-	-	-	-	-
Juli/ July	3	-	-	-	-	-
Agustus/ August	7	-	-	-	-	-
September/ September	1	-	-	-	-	-
Oktober/ October	2	-	-	-	-	-
November/ November	7	2	-	-	-	-
Desember/ December	5	-	-	-	-	-
Jumlah Total	58	3	-	-	3	-

Lanjutan Tabel/Continued Table 4.3.8

Bulan Month	Pidana Lalu Lintas Traffic Cases			Pidana Anak Child Cases	
	Laki-laki Male	Perempuan Female	Anak-Anak Children	Laki-laki Male	Perempuan Female
(1)	(2)	(3)	(4)	(5)	(6)
Januari/January	188	125	209	-	-
Februari/February	234	156	260	-	-
Maret/March	14	10	16	-	-
April/April	56	37	62	-	-
Mei/May	8	10	12	-	-
Juni/June	111	74	123	-	-
Juli/July	59	31	60	-	-
Agustus/August	178	118	198	-	-
September/September	29	45	49	-	-
Oktober/October	106	46	65	-	-
November/November	15	7	14	-	-
Desember/December	7	11	12	1	-
Jumlah Total	1 005	670	1 080	1	-

Catatan/Note: ...

Sumber/Source: Pengadilan Negeri Kabupaten Pacitan/ Pacitan District Court

Tabel
Table 4.3.9**Jumlah Perkara Perdata Menurut Jenis Perkara , 2022**
Number of Civil Cases by Type of Case, 2022

Bulan Month	Gugatan Lawsuit	Sederhana Simple	Permohonan Applicant
(1)	(2)	(3)	(4)
Januari/January	6	-	5
Februari/February	1	-	1
Maret/March	-	2	2
April/April	1	2	2
Mei/May	1	2	-
Juni/June	-	3	2
Juli/July	-	7	6
Agustus/August	1	3	7
September/September	2	4	1
Oktober/October	-	5	-
November/November	1	5	-
Desember/December	-	3	-
Jumlah Total	13	36	26

Catatan/Note: ...

Sumber/Source: Pengadilan Negeri Kabupaten Pacitan/ Pacitan District Court

Tabel 4.3.10 Jumlah data Organisasi Kemasyarakatan di Kabupaten Pacitan, 2022
Table *Number of Community Organizations in Pacitan Regency, 2022*

Jenis Ormas <i>Types of Organization</i>	Surat Keterampilan <i>Skill Letter</i>	Surat Keputusan Terdaftar <i>Registered Decree</i>		Perpres/Permen
		SK Kemenkumham <i>Kemenkumham Decree</i>	SK Kemenkumham Tidak Aktif <i>Non-Active Kemenkumham Decree</i>	
(1)	(2)	(3)	(4)	(5)
Lembaga Swadaya Masyarakat <i>Civil Society Organization</i>	-	15	-	-
Yayasan <i>Foundation</i>	-	36	-	-
Kemasyarakatan <i>Societal</i>	-	18	-	3
Agama <i>Religious</i>	-	5	-	2
Pemuda <i>Youth</i>	-	9	-	1
Profesi <i>Professional</i>	-	9	1	-
Wanita <i>Woman's Institution</i>	-	1	-	-
Bela Diri <i>Self Defense</i>	-	3	-	-
Jumlah Total	-	96	1	8

Lanjutan Tabel/*Continued Table* 4.3.10

Jenis Ormas <i>Types of Organization</i>	Surat Keputusan Terdaftar <i>Registered Decree</i>			
	SK Bupati/ Kabupaten <i>Regent Decree</i>	SK Provinsi/ Pusat Province/City <i>Decree</i>	Tercatat Aktif <i>Active</i>	Tercatat Tidak Aktif <i>Non Active</i>
(1)	(2)	(3)	(4)	(5)
Lembaga Swadaya Masyarakat <i>Civil Society Organization</i>	-	-	34	6
Yayasan <i>Foundation</i>	-	-	50	6
Kemasyarakatan <i>Societal</i>	-	-	16	6
Agama <i>Religious</i>	-	-	16	1
Pemuda <i>Youth</i>	-	-	14	-
Profesi <i>Professional</i>	-	-	15	3
Wanita <i>Woman's Institution</i>	1	2	9	-
Bela Diri <i>Self Defense</i>	-	1	13	2
Jumlah Total	1	3	167	23

Catatan/*Note*: ...Sumber/*Source*: Badan Badan Kesatuan Bangsa dan Politik Kabupaten Pacitan/ *Department for National Unity and Politics of Pacitan Regency*

4.4 KEMISKINAN POVERTY

Tabel 4.4.1 Garis Kemiskinan, Jumlah, dan Persentase Penduduk Miskin di Kabupaten Pacitan, 2015–2022
Poverty Line, Number, and Percentage of Poor People in Pacitan Regency, 2015–2022

Tahun Year	Garis Kemiskinan (rupiah/kapita/bulan) Poverty Line (rupiah/capita/month)	Jumlah Penduduk Miskin (ribu) Number of Poor People (thousand)	Persentase Penduduk Miskin Percentage of Poor People
(1)	(2)	(3)	(4)
2015	228 573	92,08	16,68
2016	239 339	85,53	15,49
2017	250 942	85,26	15,42
2018	268 592	78,64	14,19
2019	283 321	75,86	13,67
2020	296 271	80,82	14,54
2021	309 655	84,19	15,11
2022	327.758	76,930	13,80

Catatan/Note: ...

Sumber/Source: BPS, Survei Sosial Ekonomi Nasional Maret/BPS-Statistics Indonesia, March National Socioeconomic Survey

Tabel
Table 4.4.2

Indeks Kedalaman Kemiskinan dan Indeks Keparahan Kemiskinan di Kabupaten Pacitan, 2015–2022
Poverty Gap Index and Poverty Severity Index in Pacitan Regency, 2015–2022

Tahun Year	Indeks Kedalaman Kemiskinan Poverty Gap Index	Indeks Keparahan Kemiskinan Poverty Severity Index
(1)	(2)	(3)
2015	2,92	0,90
2016	2,86	0,79
2017	2,14	0,48
2018	1,73	0,32
2019	1,75	0,34
2020	2,68	0,71
2021	1,66	0,28
2022	1,35	0,23

Catatan/Note: ...

Sumber/Source: BPS, Survei Sosial Ekonomi Nasional Maret/BPS-Statistics Indonesia, March National Socioeconomic Survey

Table 4.4.3

Jumlah Penerima Bantuan (Kepala Keluarga) dan Anggaran Bantuan Sosial Pangan Menurut Kecamatan di Kabupaten Pacitan, 2022
Number of Aid Recipients (Head of Household) and food Social Assistance Budget by Subdistrict in Pacitan Regency, 2022

Kecamatan Subdistrict	Jumlah Penerima Bantuan (Kepala Keluarga) Number of Beneficiaries (head of household)		Jumlah Anggaran (ribu rupiah) Budget Amount (thousand rupiahs)	
	Rencana Planning	Realisasi Realization	Rencana Planning	Realisasi Realization
(1)	(2)	(3)	(4)	(5)
Donorojo	173	169	155 700 000	152 100 000
Punung	105	80	94 500 000	72 000 000
Pringkuku	98	90	88 200 000	81 000 000
Pacitan	775	751	697 500 000	675 900 000
Kebonagung	421	343	378 900 000	308 700 000
Arjosari	407	389	366 300 000	350 100 000
Nawangan	26	23	23 400 000	20 700 000
Bandar	120	104	108 000 000	93 600 000
Tegalombo	129	124	116 100 000	111 600 000
Tulakan	358	338	322 200 000	304 200 000
Ngadirojo	198	192	178 200 000	172 800 000
Sudimoro	141	136	126 900 000	122 400 000
Kabupaten Pacitan	2 951	2 739	2 655 900 000	2 465 100 000

Catatan/Note: ...

Sumber/Source: Dinas Sosial Kabupaten Pacitan/Social Department of Pacitan Regency

Produksi Tanaman Sayuran menurut Jenis Tanaman (Kwintal), 2022

Production of Vegetables Crops by Type of Crops (quintal), 2022



Buncis
String Bean

4.211



Tomat
Tomato

1.436



Bayam
Spinach

1.648

Cabai Rawit
Cayenne pepper

7.660



Bawang Merah
Shallot

700



Kangkung
Water Spinach

4.194



PENJELASAN TEKNIS

1. **Survei Pertanian Hortikultura (SPH)** diselenggarakan oleh Badan Pusat Statistik bekerja sama dengan Direktorat Jenderal Hortikultura, Kementerian Pertanian.
2. **Kuesioner** yang digunakan dalam pengumpulan data SPH mencakup:
 - **SPH-SBS** digunakan untuk data tanaman sayuran dan buah-buahan semusim.
 - **SPH-BST** digunakan untuk data tanaman buahbuahan dan sayuran tahunan.
 - **SPH-TBF** digunakan untuk data tanaman biofarmaka.
 - **SPH-TH** digunakan untuk data tanaman hias.
3. Metode yang digunakan dalam survei ini adalah metode pencacahan lengkap terhadap seluruh kecamatan di Indonesia dan dilaporkan secara rutin bulanan untuk SPH-SBS dan triwulanan untuk SPHBST, SPHTBF, SPH-TH oleh KCD.
4. **Tanaman sayuran dan buah-buahan semusim**
Tanaman sayuran semusim adalah tanaman sumber vitamin, garam mineral dan lain-lain yang dikonsumsi dari bagian tanaman yang berupa daun, bunga, buah, dan umbinya, yang berumur

TECHNICAL NOTES

1. ***The Survey of Agricultural Horticulture (SPH)** was organized by Statistics Indonesia in collaboration with the Directorate General of Horticulture, Ministry of Agriculture.*
2. ***The questionnaire** used in SPH data collection includes:*
 - ***SPH-SBS** is used for data on seasonal vegetable and fruit crops.*
 - ***SPH-BST** is used for data on annual fruit and vegetable crops.*
 - ***SPH-TBF** is used for biopharmaca crop data.*
 - ***SPH-TH** is used for data on ornamental plants.*
3. *The method used in this survey is a complete enumeration method for all subdistricts in Indonesia and is routinely reported monthly for SPH-SBS and quarterly for SPHBST, SPHTBF, SPH-TH by KCD.*
4. ***Seasonal vegetable and fruit plants***
***Seasonal vegetable plants** are plants which are the sources of vitamin, mineral salt, etc, consumed from the part of the plant in the form of leaf, flower, fruit, and root with the age of less than one year.*

kurang dari satu tahun.

Tanaman buah-buahan semusim adalah tanaman sumber vitamin, garam mineral, dan lain-lain yang dikonsumsi dari bagian tanaman yang berupa buah, berumur kurang dari satu tahun, tidak berbentuk pohon/rumpun tetapi menjalar dan berbatang lunak.

5. Tanaman buah-buahan dan sayuran tahunan

Tanaman buah-buahan tahunan adalah tanaman sumber vitamin, garam mineral, dan lain-lain yang dikonsumsi dari bagian tanaman yang berupa buah dan merupakan tanaman tahunan.

Tanaman sayuran tahunan adalah tanaman sumber vitamin, garam mineral, dan lain-lain yang dikonsumsi dari bagian tanaman yang berupa daun dan atau buah yang berumur lebih dari satu tahun.

6. Tanaman biofarmaka adalah tanaman yang bermanfaat untuk obat-obatan, kosmetik, dan kesehatan yang dikonsumsi atau digunakan dari bagian-bagian tanaman seperti daun, batang, buah, umbi (rimpang) ataupun akar.

7. Tanaman hias adalah tanaman yang mempunyai nilai keindahan baik bentuk, warna daun, tajuk maupun bunganya, sering

Seasonal fruit plants are plants which are the sources of vitamin, mineral salt, etc, consumed from the part of the plant in the form of fruits. These plants are creeps with the age of less than one year.

5. Annual fruit and vegetable plants

Annual fruit plants are plants which are the sources of vitamin, contained mineral salt, etc, consumed from the part of plant in the form of fruit and more than one year of age.

Annual vegetable plants are plants which are the sources of vitamin, contained mineral salt, etc, consumed from the part of the plant in the form of vegetable and more than one year of age.

6. Medicinal plants are plants which are useful for medicine. It is consumed from part of the plant such as leaf, flower, fruit, tuber, and root.

7. Ornamental plants are plants which have a beauty value, either in shape, colour of leaf or crown of flower, and they are often used as a

digunakan untuk penghias pekarangan dan lain sebagainya.

yard decorator.

- 8. Luas panen tanaman hortikultura** adalah luas tanaman sayuran, buah-buahan, biofarmaka, dan tanaman hias yang diambil hasilnya/dipanen pada periode pelaporan.
- 8. *Harvested area of horticulture*** is area which vegetable, fruit, medicinal and ornamental plant of crop harvested during the period of report.
- 9. Luas panen untuk tanaman sayuran** adalah luas tanaman yang dipanen sekaligus/habis/dibongkar dan luas tanaman yang dipanen berkali-kali (lebih dari satu kali)/belum habis.
- 9. *Harvested area of vegetablesis area*** of entirely plant harvested/demolished and plant harvested several times/undemolished.
- 10. Produksi hortikultura** adalah hasil menurut bentuk produk dari setiap tanaman sayuran, buah-buahan, biofarmaka dan tanaman hias yang diambil berdasarkan luas yang dipanen/tanaman yang menghasilkan pada bulan/triwulan laporan.
- 10. *Horticulture production*** is the standard production quantity form of vegetable, fruit, medicinal and ornamental plant based on harvested area/the number of production plants reported monthly/quarterly.
- 11. Bentuk produksi perkebunan** adalah; karet kering (karet), daun kering (teh dan tembakau), biji kering (kopi dan coklat), kulit kering (kayu manis dan kina), serat kering (rami), bunga kering (cengkeh), refined sugar (tebu dari perkebunan besar), gula mangkok (tebu dari perkebunan rakyat), ekivalen kopra (kopra), biji dan bunga (pala) serta minyak daun (sereh).
- 11. *Production of estates crops*** are follows: dry rubber (rubber); dry leaves (tea and tobacco); dry beans (cofee and cocoa); dry bark (cassiavera and cinchona); dry fibre (rosella); dry flowers/buds (cloves); refined sugar (sugar cane from estate); cup sugar (sugar cane from smallholders); copra (copra); seeds and buds (nutmeg); and leaf oil (citronella).

ULASAN

DESCRIPTION

Luas panen bawang merah di Kabupaten Pacitan pada tahun 2022 adalah seluas 13 ha, dengan produksi bawang merah adalah sebesar 700 kuintal. Luas panen cabai rawit di Kabupaten Pacitan pada tahun 2022 adalah seluas 150 ha, dengan produksi sebesar 7.660 kuintal. Luas panen tomat di Kabupaten Pacitan pada tahun 2022 adalah seluas 20 ha, dengan produksi sebesar 1.438 kuintal. Luas panen jamur tiram di Kabupaten Pacitan pada tahun 2022 adalah seluas 6.069 m², dengan produksi sebesar 7.812 kg. Luas panen kacang panjang di Kabupaten Pacitan pada tahun 2022 adalah seluas 116 ha, dengan produksi sebesar 4.023 kuintal.

The onion harvest area in Pacitan Regency in 2022 was 13 hectares, with a production of 700 quintals of onions. The area of chili pepper harvest in Pacitan Regency in 2022 was 150 hectares, with a production of 7,660 quintals. The tomato harvest area in Pacitan Regency in 2022 was 20 hectares, with a production of 1,438 quintals. The oyster mushroom harvest area in Pacitan Regency in 2022 was 6,069 square meters, with a production of 7,812 kilograms. The yardlong bean harvest area in Pacitan Regency in 2022 was 116 hectares, with a production of 4,023 quintals.

Kabupaten Pacitan juga dikenal sebagai penghasil tanaman biofarmaka. Luas panen jahe di Kabupaten Pacitan pada tahun 2022 adalah seluas 7.097.586 m², dengan produksi sebesar 9.787.505 kg. Luas panen lengkuas di Kabupaten Pacitan pada tahun 2022 adalah seluas 2.043.962 m², dengan produksi sebesar 2.464.166 kg. Luas panen kencur di Kabupaten Pacitan pada tahun 2022 adalah seluas 996.869 m², dengan produksi sebesar 973.169 kg. Luas panen kunyit di Kabupaten Pacitan pada tahun 2022 adalah seluas 9.404.500 m², dengan produksi sebesar 20.863.678 kg. Luas panen lempuyang di Kabupaten Pacitan pada tahun 2022 adalah seluas 158.261 m², dengan produksi sebesar 194.690 kg,

Pacitan Regency is also known for producing medicinal plants. The ginger harvest area in Pacitan Regency in 2022 was 7,097,586 square meters, with a production of 9,787,505 kilograms. The greater galangal harvest area in Pacitan Regency in 2022 was 2,043,962 square meters, with a production of 2,464,166 kilograms. The lesser galangal harvest area in Pacitan Regency in 2022 was 996,869 square meters, with a production of 973,169 kilograms. The turmeric harvest area in Pacitan Regency in 2022 was 9,404,500 square meters, with a production of 20,863,678 kilograms. The palm flower harvest area in Pacitan Regency in 2022 was 158,261 square meters, with a production of 194,690 kilograms, and the Javanese

Luas panen temulawak di Kabupaten Pacitan pada tahun 2022 adalah seluas 5.078.259 m², dengan produksi sebesar 7.410.511 kg.

Kabupaten Pacitan juga menghasilkan beberapa jenis tanaman hias pada tahun 2022. Luas panen mawar di Kabupaten Pacitan pada tahun 2022 adalah seluas 85 m², dengan produksi sebesar 417 tangkai. Luas panen aglaonema di Kabupaten Pacitan pada tahun 2022 adalah seluas 399 m², dengan produksi sebesar 780 tangkai. Luas panen anggrek pot di Kabupaten Pacitan pada tahun 2022 adalah seluas 115 m², dengan produksi sebesar 222 tangkai. Luas panen anggrek potong di Kabupaten Pacitan pada tahun 2022 adalah seluas 172 m², dengan produksi adalah sebesar 945 tangkai. Luas panen melati di Kabupaten Pacitan pada tahun 2022 adalah seluas 68 m², dengan produksi sebesar 50 tangkai.

Kabupaten Pacitan juga menghasilkan beberapa jenis tanaman buah-buahan pada tahun 2022. Produksi alpukat di Kabupaten Pacitan pada tahun 2022 adalah sebanyak 17.087 kuintal, produksi durian sebanyak 26.588 kuintal, produksi jeruk siam sebanyak 40.885 kuintal, produksi mangga sebanyak 29.144 kuintal, produksi melinjo sebanyak 25.985 kuintal, produksi nangka sebanyak 49.863 kuintal, produksi petai sebanyak 37.553 kuintal, dan produksi pisang sebanyak 295.612 kuintal.

ginger harvest area in Pacitan Regency in 2022 was 5,078,259 square meters, with a production of 7,410,511 kilograms.

Pacitan Regency also produced several types of ornamental plants in 2022. The rose harvest area in Pacitan Regency in 2022 was 85 square meters, with a production of 417 stems. The aglaonema harvest area in Pacitan Regency in 2022 was 399 square meters, with a production of 780 stems. The potted orchid harvest area in Pacitan Regency in 2022 was 115 square meters, with a production of 222 stems. The cut orchid harvest area in Pacitan Regency in 2022 was 172 square meters, with a production of 945 stems. The jasmine harvest area in Pacitan Regency in 2022 was 68 square meters, with a production of 50 stems.

Pacitan Regency also produced several types of fruits in 2022. The avocado production in Pacitan Regency in 2022 was 17,087 quintals, durian production was 26,588 quintals, kaffir lime production was 40,885 quintals, mango production was 29,144 quintals, melinjo production was 25,985 quintals, jackfruit production was 49,863 quintals, stink bean production was 37,553 quintals, and banana production was 295,612 quintals.

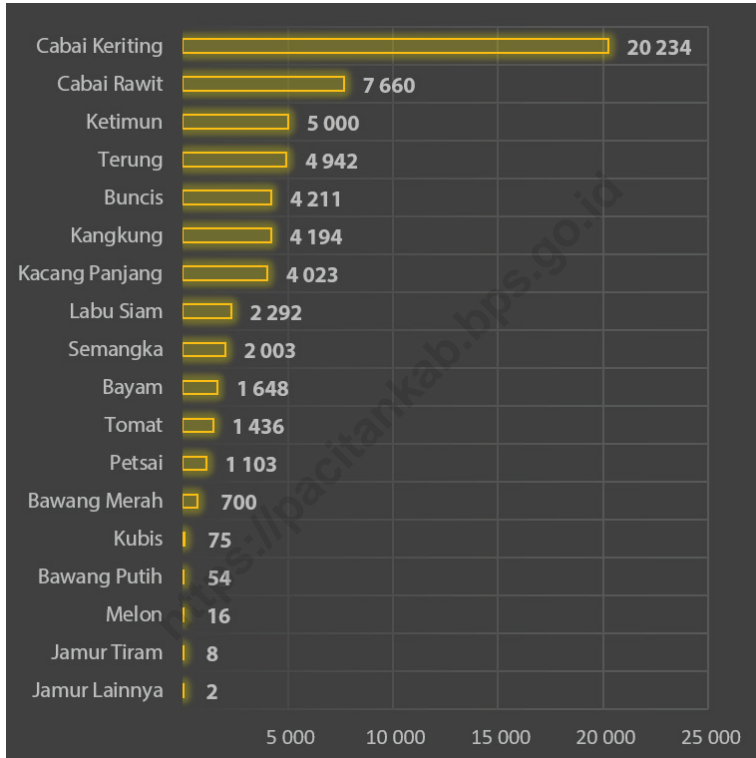
Kabupaten Pacitan juga menghasilkan beberapa jenis tanaman perkebunan pada tahun 2022. Luas panen kelapa di Kabupaten Pacitan pada tahun 2022 adalah sebesar 23.621 ha, dengan produksi sebanyak 21.126.732 ton. Luas panen kopi di Kabupaten Pacitan pada tahun 2022 adalah sebesar 2.129 ha, dengan produksi sebanyak 402.949 ton. Luas panen kakao di Kabupaten Pacitan pada tahun 2022 adalah sebesar 5.872 ha, dengan produksi sebanyak 408.049 ton. Luas panen tembakau di Kabupaten Pacitan pada tahun 2022 adalah sebesar 271 ha, dengan produksi sebesar 300.540 ton.

Pacitan Regency also produces several types of plantation crops in 2022. The harvested area of coconut in Pacitan Regency in 2022 is 23,621 hectares with a production of 21,126,732 tons. The harvested area of coffee in Pacitan Regency in 2022 is 2,129 hectares with a production of 402,949 tons. The harvested area of cocoa in Pacitan Regency in 2022 is 5,872 hectares with a production of 408,049 tons. The harvested area of tobacco in Pacitan Regency in 2022 is 271 hectares with a production of 300,540 tons.

<https://pacitankab.bps.go.id>

Gambar 5.1
Figures

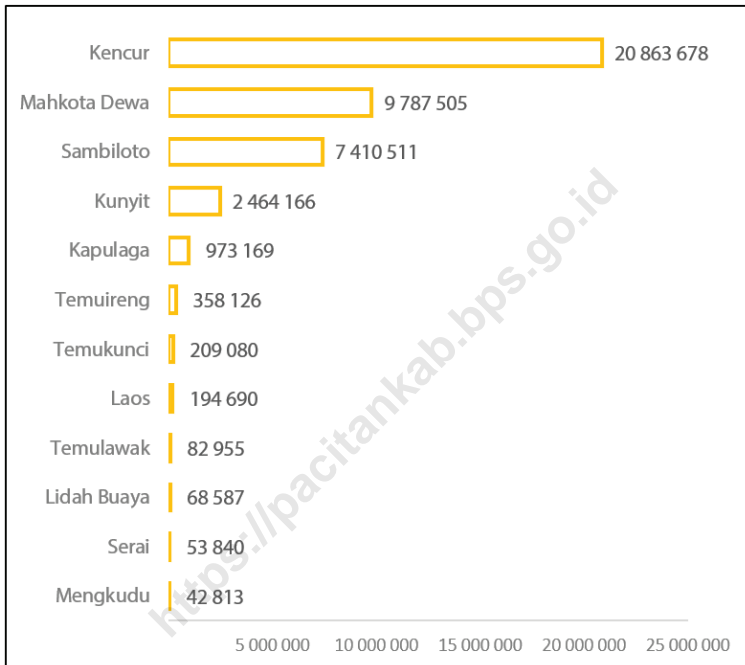
Produksi Tanaman Sayuran Semusim Menurut Jenis Tanaman di Kabupaten Pacitan (kuintal), 2022
Production of Seasonal Vegetables by Kind of Plant in Pacitan Regency (quintal), 2022



Sumber/Source: BPS, Statistik Pertanian Hortikultura SPH-SBS/BPS-Statistics Indonesia, Agricultural Statistic for Horticulture SPH-SBS

Gambar 5.2
Figures

Produksi Tanaman Biofarmaka Menurut Jenis Tanaman di Kabupaten Pacitan (kg), 2022
Production of Medicinal Plants by Kind of Plant in Pacitan Regency (kg), 2022



Sumber/Source: BPS, Statistik Pertanian Hortikultura SPH-TBF/BPS-Statistics Indonesia, Agricultural Statistic for Horticulture SPH-TBF

5.1 HORTIKULTURA HORTICULTURE

Tabel 5.1.1 Luas Panen Tanaman Sayuran Menurut Kecamatan dan Jenis Tanaman di Kabupaten Pacitan (ha), 2021 dan 2022^x
Harvested Area of Vegetables by Subdistrict and Kind of Plant in Pacitan Regency (ha), 2021 and 2022^x

Kecamatan Subdistrict	Bawang Merah Shallot		Cabai Besar/TW/Teropong Chili/Big Chili	
	2021	2022 ^x	2021	2022 ^x
(1)	(2)	(3)	(4)	(5)
Donorojo	3	-	-	-
Punung	-	-	-	-
Pringkuku	-	-	-	-
Pacitan	15	3	-	-
Kebonagung	8	1	-	-
Arjosari	3	-	-	-
Nawangan	4	-	-	-
Bandar	15	9	-	-
Tegalombo	1	-	-	-
Tulakan	-	-	-	-
Ngadirojo	2	-	-	-
Sudimoro	-	-	-	-
Kabupaten Pacitan	50	13	-	-

Lanjutan Tabel/Continued Table 5.1.1

Kecamatan Subdistrict	Cabai Keriting Curly Chili		Cabai Rawit Chili/Cayenne Pepper	
	2021	2022*	2021	2022*
(1)	(6)	(7)	(8)	(9)
Donorojo	-	-	4	6
Punung	-	-	48	36
Pringkuku	-	-	13	8
Pacitan	255	595	24	24
Kebonagung	-	-	16	17
Arjosari	1 220	772	14	2
Nawangan	2 963	5 739	18	16
Bandar	8 040	10 778	14	13
Tegalombo	1 694	1 997	4	1
Tulakan	-	-	11	15
Ngadirojo	10	88	5	3
Sudimoro	241	264	31	11
Kabupaten Pacitan	14 423	20 234	203	150

Lanjutan Tabel/*Continued Table* 5.1.1

Kecamatan Subdistrict	Kentang Potato		Kubis Cabbage		Tomat Tomato	
	2021	2022 ^x	2021	2022 ^x	2021	2022 ^x
(1)	(10)	(11)	(12)	(13)	(14)	(15)
Donorojo	-	-	-	-	-	-
Punung	-	-	-	-	3	2
Pringkuku	-	-	-	-	1	-
Pacitan	-	-	-	-	-	-
Kebonagung	-	-	-	-	20	4
Arjosari	-	-	-	-	-	-
Nawangan	-	-	1	1	1	2
Bandar	-	-	-	-	8	10
Tegalombo	-	-	-	-	1	1
Tulakan	-	-	-	-	1	-
Ngadirojo	-	-	-	-	-	-
Sudimoro	-	-	-	-	-	1
Kabupaten Pacitan	-	-	1	1	35	20

Lanjutan Tabel/Continued Table 5.1.1

Kecamatan Subdistrict	Bawang Putih Garlic		Bayam Spinach		Buncis String Bean	
	2021	2022 ^x	2021	2022 ^x	2021	2022 ^x
(1)	(16)	(17)	(18)	(19)	(20)	(21)
Donorojo	-	-	1	5	-	-
Punung	-	-	21	19	-	-
Pringkuku	-	-	1	-	-	-
Pacitan	-	-	12	14	6	4
Kebonagung	2	1	4	-	-	-
Arjosari	-	1	1	5	-	1
Nawangan	-	-	1	1	23	22
Bandar	-	-	15	21	24	21
Tegalombo	-	-	3	4	5	6
Tulakan	-	-	3	1	-	-
Ngadirojo	-	-	10	8	-	-
Sudimoro	-	-	2	8	2	1
Kabupaten Pacitan	2	2	74	86	60	55

Lanjutan Tabel/*Continued Table* 5.1.1

Kecamatan Subdistrict	Kacang Panjang Long Beans		Kangkung Water Spinach		Ketimun Cucumber	
	2021	2022 ^x	2021	2022 ^x	2021	2022 ^x
(1)	(16)	(17)	(18)	(19)	(20)	(21)
Donorojo	4	4	-	-	-	-
Punung	17	16	21	20	2	2
Pringkuku	2	1	1	-	-	-
Pacitan	40	26	29	15	24	32
Kebonagung	22	22	6	6	7	8
Arjosari	21	11	-	1	2	1
Nawangan	14	13	-	-	-	-
Bandar	19	11	8	11	10	8
Tegalombo	5	2	3	2	2	4
Tulakan	12	6	3	1	-	-
Ngadirojo	6	3	5	2	4	-
Sudimoro	10	2	5	8	9	2
Kabupaten Pacitan	171	116	80	66	60	57

Lanjutan Tabel/*Continued Table 5.1.1*

Kecamatan Subdistrict	Petsai/Sawi Chinese Cabbage		Terung Eggplant		Labu Siam Chayote	
	2021	2022 ^x	2021	2022 ^x	2021	2022 ^x
(1)	(16)	(17)	(18)	(19)	(20)	(21)
Donorojo	-	-	-	2	-	-
Punung	1	-	27	12	-	-
Pringkuku	2	1	1	1	-	-
Pacitan	18	9	25	26	-	-
Kebonagung	-	4	13	5	-	-
Arjosari	-	2	1	1	-	-
Nawangan	8	5	2	2	2	1
Bandar	22	22	8	10	5	9
Tegalombo	3	1	3	3	-	-
Tulakan	-	-	1	-	-	-
Ngadirojo	-	-	2	-	-	-
Sudimoro	-	-	1	4	-	1
Kabupaten Pacitan	54	44	84	66	7	11

Lanjutan Tabel/*Continued Table* 5.1.1

Kecamatan Subdistrict	Semangka Water Melon		Jamur Tiram Straw Mushroom (m ²)		Jamur Lainnya Other Mushroom (m ²)	
	2021	2022 ^x	2021	2022 ^x	2021	2022 ^x
(1)	(16)	(17)	(18)	(19)	(20)	(21)
Donorojo	-	-	-	-	-	-
Punung	-	-	400	900	200	-
Pringkuku	-	-	-	50	1 590	1 060
Pacitan	12	14	5 100	4 799	-	158
Kebonagung	-	-	78	70	-	-
Arjosari	-	2	109	100	-	-
Nawangan	-	4	-	-	-	61
Bandar	-	-	-	-	-	130
Tegalombo	-	-	-	-	-	-
Tulakan	-	-	-	-	-	1
Ngadirojo	-	-	59	42	-	-
Sudimoro	-	-	336	108	-	-
Kabupaten Pacitan	12	20	6 082	6 069	1 790	1 410

Catatan/Note: ...

Sumber/Source: BPS, Statistik Pertanian Hortikultura SPH-SBS/BPS-Statistics Indonesia, Agricultural Statistic for Horticulture SPH-SBS

Tabel 5.1.2 **Produksi Tanaman Sayuran Menurut Kecamatan dan Jenis Tanaman di Kabupaten Pacitan (kuintal), 2021 dan 2022^x**
Table 5.1.2 **Production of Vegetables by Subdistrict and Kind of Plant in Pacitan Regency (quintal), 2021 and 2022^x**

Kecamatan Subdistrict	Bawang Merah Shallot		Cabai Besar/TW/Teropong Chili/Big Chili	
	2021	2022 ^x	2021	2022 ^x
(1)	(2)	(3)	(4)	(5)
Donorojo	160	-	-	-
Punung	-	-	-	-
Pringkuku	-	5	-	-
Pacitan	1 031	215	-	-
Kebonagung	240	30	-	-
Arjosari	147	-	-	-
Nawangan	194	-	-	-
Bandar	750	450	-	-
Tegalombo	12	-	-	-
Tulakan	-	-	-	-
Ngadirojo	155	-	-	-
Sudimoro	-	-	-	-
Kabupaten Pacitan	2 689	700	-	-

Lanjutan Tabel/*Continued Table 5.1.2*

Kecamatan <i>Subdistrict</i>	Cabai Keriting <i>Curly Chili</i>		Cabai Rawit <i>Chili/Cayenne Pepper</i>	
	2021	2022*	2021	2022*
(1)	(6)	(7)	(8)	(9)
Donorojo	-	-	54	199
Punung	-	-	1 567	1 480
Pringkuku	-	-	674	176
Pacitan	-	-	871	921
Kebonagung	-	-	486	1 686
Arjosari	-	-	579	301
Nawangan	-	-	280	1 188
Bandar	-	-	286	726
Tegalombo	-	-	179	66
Tulakan	-	-	776	384
Ngadirojo	-	-	287	113
Sudimoro	-	-	908	421
Kabupaten Pacitan	-	-	6 948	7 660

Lanjutan Tabel/Continued Table 5.1.2

Kecamatan Subdistrict	Kentang Potato		Kubis Cabbage		Tomat Tomato	
	2021	2022 ^x	2021	2022 ^x	2021	2022 ^x
(1)	(10)	(11)	(12)	(13)	(14)	(15)
Donorojo	-	-	-	-	-	-
Punung	-	-	-	-	54	42
Pringkuku	-	-	-	-	155	43
Pacitan	-	-	-	-	-	-
Kebonagung	-	-	-	-	296	197
Arjosari	-	-	-	-	-	42
Nawangan	-	-	75	75	15	135
Bandar	-	-	-	-	105	870
Tegalombo	-	-	-	-	5	77
Tulakan	-	-	-	-	80	-
Ngadirojo	-	-	-	-	-	-
Sudimoro	-	-	-	-	-	30
Kabupaten Pacitan	-	-	75	75	710	1 436

Lanjutan Tabel/Continued Table 5.1.2

Kecamatan Subdistrict	Bawang Putih Garlic		Bayam Spinach		Buncis String Bean	
	2021	2022 ^x	2021	2022 ^x	2021	2022 ^x
(1)	(16)	(17)	(18)	(19)	(20)	(21)
Donorojo	-	-	11	79	-	-
Punung	-	-	152	217	-	-
Pringkuku	-	-	56	19	-	-
Pacitan	-	-	311	148	163	212
Kebonagung	41	27	48	-	-	-
Arjosari	-	27	26	151	-	249
Nawangan	-	-	9	25	1 493	1 236
Bandar	-	-	493	590	2 330	2 211
Tegalombo	-	-	71	92	91	288
Tulakan	-	-	150	25	-	-
Ngadirojo	-	-	171	156	-	-
Sudimoro	-	-	2	146	70	15
Kabupaten Pacitan	41	54	1 500	1 648	4 147	4 211

Lanjutan Tabel/Continued Table 5.1.2

Kecamatan Subdistrict	Kacang Panjang Long Beans		Kangkung Water Spinach		Ketimun Cucumber	
	2021	2022 ^x	2021	2022 ^x	2021	2022 ^x
(1)	(16)	(17)	(18)	(19)	(20)	(21)
Donorojo	103	123	-	-	-	-
Punung	83	304	279	464	28	24
Pringkuku	53	17	106	24	-	21
Pacitan	1 640	529	2 703	477	3 677	2 970
Kebonagung	360	1 667	63	456	128	280
Arjosari	378	194	2	42	72	116
Nawangan	234	305	-	24	-	70
Bandar	689	476	285	1 355	997	1 315
Tegalombo	83	8	63	18	42	106
Tulakan	522	230	294	163	-	-
Ngadirojo	186	131	252	961	102	67
Sudimoro	281	40	213	211	163	30
Kabupaten Pacitan	4 611	4 023	4 260	4 194	5 209	5 000

Lanjutan Tabel/Continued Table 5.1.2

Kecamatan Subdistrict	Labu Siam Chayote		Petai/Sawi Chinese Cabbage		Terung Eggplant	
	2021	2022 ^x	2021	2022 ^x	2021	2022 ^x
(1)	(16)	(17)	(18)	(19)	(20)	(21)
Donorojo	-	-	-	-	-	86
Punung	-	-	30	-	317	424
Pringkuku	-	-	180	53	92	113
Pacitan	-	-	1 230	403	4 091	1 241
Kebonagung	-	-	-	118	349	1 001
Arjosari	-	-	-	23	32	272
Nawangan	308	282	793	161	135	172
Bandar	370	1 920	585	330	51	1 008
Tegalombo	-	-	278	15	41	433
Tulakan	-	-	-	-	125	-
Ngadirojo	-	-	-	-	41	132
Sudimoro	-	90	-	-	10	60
Kabupaten Pacitan	678	2 292	3 096	1 103	5 284	4 942

Catatan/Note: ...

Sumber/Source: BPS, Statistik Pertanian Hortikultura SPH-SBS/BPS-Statistics Indonesia, Agricultural Statistic for Horticulture SPH-SBS

Tabel
Table 5.1.3

Luas Panen Tanaman Sayuran dan Buah-buahan Semusim Menurut Jenis Tanaman di Kabupaten Pacitan (ha), 2019–2022
Harvested Area of Seasonal Vegetables and Fruits by Kind of Plant in Pacitan Regency (ha), 2019–2022

Jenis Tanaman/Kind of Plants	2019	2020	2021	2022*
(1)	(2)	(3)	(4)	(5)
Sayuran/Vegetables:				
Bawang Daun/Scallion	-	-	-	-
Bawang Merah/Shallots	32	32	50	13
Bawang Putih/Garlic	1	-	2	2
Bayam/Spinach	69	48	74	86
Buncis/String Bean	65	62	60	55
Cabai Besar/TW/Teropong/Chili/Big Chili	-	-	-	-
Cabai Keriting/Curly Chili	-	-	-	-
Cabai Rawit/Chili/Cayenne Pepper	197	259	203	150
Jamur Tiram/Mushrooms	-	-	-	-
Jamur Merang/Mushrooms	-	-	-	-
Jamur Lainnya/Mushrooms	-	-	-	-
Kacang Merah/Red Beans	-	-	-	-
Kacang Panjang/Long Beans	147	156	171	116
Kangkung/Water Spinach	75	61	80	66
Kembang Kol/Cauliflower	-	-	-	-
Kentang/Potato	-	-	-	-

Lanjutan Tabel/*Continued Table* 5.1.3

Jenis Tanaman/ <i>Kind of Plants</i>	2019	2020	2021	2022*
(1)	(2)	(3)	(4)	(5)
Ketimun/ <i>Cucumber</i>	23	38	60	57
Kubis/ <i>Cabbage</i>	1	-	1	1
Labu Siam/ <i>Chayote</i>	24	11	7	11
Lobak/ <i>Radish</i>	-	-	-	-
Petsai/ <i>Chinese Cabbage/Mustard Green</i>	38	41	54	44
Terung/ <i>Eggplant</i>	52	52	84	66
Tomat/ <i>Tomato</i>	13	11	35	20
Wortel/ <i>Carrot</i>	-	-	-	-
Buah-buahan/<i>Fruits</i>:				
Blewah/ <i>Blewah</i>	-	-	-	-
Melon/ <i>Melon</i>	1	-	-	-
Semangka/ <i>Watermelon</i>	4	15	12	20

Catatan/*Note*: ...Sumber/*Source*: BPS, Statistik Pertanian Hortikultura SPH-SBS/BPS-*Statistics Indonesia, Agricultural Statistic for Horticulture SPH-SBS*

Tabel
Table 5.1.4

Produksi Tanaman Sayuran dan Buah-buahan Semusim Menurut Jenis Tanaman di Kabupaten Pacitan (kuintal), 2019–2022
Production of Seasonal Vegetables and Fruits by Kind of Plant in Pacitan Regency (quintal), 2019–2022

Jenis Tanaman/Kind of Plants	2019	2020	2021	2022*
(1)	(2)	(3)	(4)	(5)
Sayuran/Vegetables:				
Bawang Daun/ <i>Scallion</i>	-	-	-	-
Bawang Merah/ <i>Shallots</i>	1 792	1 211	2 689	700
Bawang Putih/ <i>Garlic</i>	40	-	41	54
Bayam/ <i>Spinach</i>	1 960	1 292	1 500	1 648
Buncis/ <i>String Bean</i>	1 522	2 123	4 147	4 211
Cabai Besar/ <i>TW/Teropong/Chili/Big Chili</i>	-	-	-	-
Cabai Keriting/ <i>Curly Chili</i>	14 423	20 234
Cabai Rawit/ <i>Chili/Cayenne Pepper</i>	7 441	8 252	6 948	7 660
Jamur Tiram ¹ / <i>Mushrooms¹</i>	232	7 812
Jamur Merang ¹ / <i>Mushrooms¹</i>	2	-
Jamur Lainnya ¹ / <i>Mushrooms¹</i>	63	1 524
Kacang Merah/ <i>Red Beans</i>	-	-	-	-
Kacang Panjang/ <i>Long Beans</i>	5 137	4 966	4 611	4 023
Kangkung/ <i>Water Spinach</i>	4 036	4 228	4 260	4 194
Kembang Kol/ <i>Cauliflower</i>	-	-	-	-
Kentang/ <i>Potato</i>	-	-	-	-

Lanjutan Tabel/*Continued Table 5.1.3*

Jenis Tanaman/Kind of Plants	2019	2020	2021	2022*
(1)	(2)	(3)	(4)	(5)
Ketimun/ <i>Cucumber</i>	1 862	2 649	5 209	5 000
Kubis/ <i>Cabbage</i>	150	-	75	75
Labu Siam/ <i>Chayote</i>	1 809	745	678	2 292
Lobak/ <i>Radish</i>	-	-	-	-
Petsai/ <i>Chinese Cabbage/Mustard Green</i>	2 091	1 886	3 096	1 103
Terung/ <i>Eggplant</i>	2 402	4 163	5 284	4 942
Tomat/ <i>Tomato</i>	458	476	710	1 436
Wortel/ <i>Carrot</i>	-	-	-	-
Buah-buahan/Fruits:				
Blewah/ <i>Blewah</i>	-	-	-	-
Melon/ <i>Melon</i>	150	-	-	16
Semangka/ <i>Watermelon</i>	725	3 559	906	2 003

Catatan/*Note*: * 1 satuan dalam kilogram (kg)/Unit in kilograms (kg)

Sumber/*Source*: BPS, Statistik Pertanian Hortikultura SPH-SBS/BPS-Statistics Indonesia, Agricultural Statistic for Horticulture SPH-SBS

Tabel
Table 5.1.5

Luas Panen Tanaman Biofarmaka Menurut Kecamatan dan Jenis Tanaman di Kabupaten Pacitan (m²), 2021 dan 2022
Harvested Area of Medicinal Plants by Subdistrict and Kind of Plant in Pacitan Regency (m²), 2021 and 2022

Kecamatan Subdistrict	Jahe Ginger		Laos/Lengkuas Galanga		Kencur East Indian Galangal	
	2021	2022 ^x	2021	2022 ^x	2021	2022 ^x
(1)	(2)	(3)	(4)	(5)	(6)	(7)
Donorojo	57 390	57 421	12 000	10 225	45 651	51 179
Punung	290 000	980 000	180 000	40 000	220 000	240 000
Pringkuku	15 000	20 900	8 000	8 600	5 000	6 580
Pacitan	663	1 870	146	4 152	17	536
Kebonagung	22 225	21 234	4 726	4 821	6 420	6 137
Arjosari	557 200	565 400	165 800	78 200	256 100	182 286
Nawangan	1 158 129	3 015 564	1 038 167	1 739 530	199 515	278 488
Bandar	132 540	521 600	1 195 650	4 490	600	174
Tegalombo	27 574	1 269 607	6 040	944	1 780	489
Tulakan	370 000	460 000	20 000	20 000	10 000	10 000
Ngadirojo	160 000	130 000	100 000	68 000	78 500	72 000
Sudimoro	160 000	54 000	25 000	65 000	17 800	149 000
Kabupaten Pacitan	2 950 721	7 097 596	2 755 529	2 043 962	841 383	996 869

Lanjutan Tabel/*Continued Table* 5.1.5

Kecamatan Subdistrict	Kunyit <i>Turmeric</i>		Kapulaga <i>Java Cardamom</i>		Lempuyang <i>Zingiber Aromaticum</i>	
	2021	2022 ^x	2021	2022 ^x	2021	2022 ^x
(1)	(8)	(9)	(10)	(11)	(12)	(13)
Donorojo	204 000	231 645	-	-	-	248
Punung	320 000	180 000	-	-	-	32 000
Pringkuku	20 000	26 650	-	-	2 500	3 900
Pacitan	50	8 564	-	-	111	3 168
Kebonagung	5 115	5 276	-	-	1 435	1 726
Arjosari	843 600	470 306	21 500	39 400	68 000	65 000
Nawangan	1 932 149	2 386 337	-	-	11 316	534
Bandar	2 130 000	3 089 000	-	-	-	-
Tegalombo	46 286	2 578 722	-	-	2 185	685
Tulakan	170 000	170 000	-	-	-	-
Ngadirojo	90 000	95 000	-	-	6 000	10 000
Sudimoro	106 000	163 000	9 500	23 100	4 900	41 000
Kabupaten Pacitan	5 867 200	9 404 500	31 000	62 500	96 447	158 261

Catatan/Note: ...

Sumber/Source: BPS, Statistik Pertanian Hortikultura SPH-TBF/BPS-Statistics Indonesia, Agricultural Statistic for Horticulture SPH-TBF

Lanjutan Tabel/Continued Table 5.1.5

Kecamatan Subdistrict	Mahkota Dewa Phaleria		Mengkudu/Pace Mulberry		Sambiloto King of Bitter	
	2021	2022 ^x	2021	2022 ^x	2021	2022 ^x
(1)	(8)	(9)	(10)	(11)	(12)	(13)
Donorojo	12	42	22	351	-	-
Punung	-	203	-	190	-	12 000
Pringkuku	-	-	-	-	-	-
Pacitan	1 256	-	1 551	987	244	51
Kebonagung	-	-	-	-	-	-
Arjosari	1 500	1 500	1 415	1 415	-	2 000
Nawangan	-	-	-	-	-	-
Bandar	-	-	258	73	-	-
Tegalombo	-	-	36	36	-	-
Tulakan	-	-	-	-	-	-
Ngadirojo	-	-	-	-	-	-
Sudimoro	-	30	-	225	-	45 000
Kabupaten Pacitan	2 768	1 775	3 282	3 277	244	59 051

Lanjutan Tabel/Continued Table 5.1.5

Kecamatan Subdistrict	Temuireng Black Turmeric		Temu Kunci Chinese Keys		Temulawak Java Turmeric	
	2021	2022 ^x	2021	2022 ^x	2021	2022 ^x
(1)	(8)	(9)	(10)	(11)	(12)	(13)
Donorojo	39	38	114	49	2 672	1 780
Punung	-	4 560	3 200	13 000	1 280 000	620 000
Pringkuku	2 000	3 800	2 000	-	5 000	6 500
Pacitan	40	-	-	-	71	-
Kebonagung	1 370	1 370	-	-	5 310	5 675
Arjosari	290 000	103 300	-	15 800	749 200	213 630
Nawangan	3 705	89	-	-	1 910 198	3 972 623
Bandar	-	-	-	-	23 000	13 800
Tegalombo	7 486	1 121	475	162	967	173 251
Tulakan	-	-	-	-	10 000	10 000
Ngadirojo	700	10 300	700	10 300	21 000	31 000
Sudimoro	500	20 500	1 800	20 000	1 900	30 000
Kabupaten Pacitan	305 840	145 078	8 289	59 311	4 009 318	5 078 259

Lanjutan Tabel/*Continued Table 5.1.5*

Kecamatan Subdistrict	Jeruk Nipis Lime		Serai Lemongrass	
	2021	2022 ^x	2021	2022 ^x
(1)	(8)	(9)	(10)	(11)
Donorojo	-	55	32	681
Punung	820	1 450	10 000	10 000
Pringkuku	-	-	1 000	-
Pacitan	-	-	-	-
Kebonagung	-	-	-	-
Arjosari	-	-	-	1 600
Nawangan	-	-	-	-
Bandar	-	-	-	-
Tegalombo	192	197	303	303
Tulakan	-	-	-	-
Ngadirojo	10	12	15	90
Sudimoro	200	247	200	22 000
Kabupaten Pacitan	1 222	1 961	11 550	34 674

Catatan/Note: ...

Sumber/Source: BPS, Statistik Pertanian Hortikultura SPH-TBF/BPS-Statistics Indonesia, Agricultural Statistic for Horticulture SPH-TBF

Tabel
Table 5.1.6**Produksi Tanaman Biofarmaka Menurut Kecamatan dan Jenis Tanaman di Kabupaten Pacitan (kg), 2021 dan 2022**
Production of Medicinal Plants by Subdistrict and Kind of Plant in Pacitan Regency (kg), 2021 and 2022

Kecamatan Subdistrict	Jahe Ginger		Laos/Lengkuas Galanga		Kencur East Indian Galangal	
	2021	2022 ^x	2021	2022 ^x	2021	2022 ^x
(1)	(2)	(3)	(4)	(5)	(6)	(7)
Donorojo	177 322	20 138	64 921	5 164	135 538	48 656
Punung	1 450 000	392 000	1 080 000	20 000	880 000	228 000
Pringkuku	10 850	14 260	5 224	5 616	2 450	8 554
Pacitan	762	2 244	526	14 947	12	515
Kebonagung	66 675	139 616	14 178	17 255	6 450	28 913
Arjosari	1 170 100	1 137 160	339 580	219 000	395 810	168 500
Nawangan	1 760 979	2 010 272	4 611 930	1 846 709	111 725	192 207
Bandar	836 994	782 400	2 532 813	13 471	2 060	131
Tegalombo	63 420	4 074 275	23 859	1 824	1 374	393
Tulakan	740 000	912 640	7 800	42 560	4 024	4 000
Ngadirojo	305 000	172 500	220 000	141 000	87 500	82 000
Sudimoro	160 000	130 000	63 500	136 620	10 520	211 300
Kabupaten Pacitan	6 742 102	9 787 505	8 964 331	2 464 166	1 637 463	973 169

Lanjutan Tabel/Continued Table 5.1.6

Kecamatan Subdistrict	Kunyit Turmeric		Kapulaga Java Cardamom		Lempuyang Zingiber Aromaticum	
	2021	2022 ^x	2021	2022 ^x	2021	2022 ^x
(1)	(8)	(9)	(10)	(11)	(12)	(13)
Donorojo	842 025	532 806	-	-	-	186
Punung	768 000	90 000	-	-	-	24 000
Pringkuku	56 400	75 153	-	-	1 989	2 925
Pacitan	150	25 692	-	-	218	6 337
Kebonagung	5 600	28 482	-	-	1 722	4 238
Arjosari	1 671 360	855 500	4 500	46 840	102 000	61 750
Nawangan	5 537 100	1 868 954	-	-	19 149	539
Bandar	2 436 000	9 706 800	-	-	-	-
Tegalombo	98 990	6 899 571	-	-	2 256	570
Tulakan	824 478	233 920	-	-	-	-
Ngadirojo	93 500	180 000	-	-	8 600	11 000
Sudimoro	212 000	366 800	4 300	7 000	6 400	83 145
Kabupaten Pacitan	12 545 603	20 863 678	8 800	53 840	142 334	194 690

Lanjutan Tabel/Continued Table 5.1.6

Kecamatan Subdistrict	Mahkota Dewa <i>Phaleria Macrocarpa</i>		Mengkudu <i>PaceIndian Mulberry</i>		Sambiloto <i>King of Bitter</i>	
	2021	2022 ^x	2021	2022 ^x	2021	2022 ^x
(1)	(8)	(9)	(10)	(11)	(12)	(13)
Donorojo	1 770	822	1 111	2 508	-	-
Punung	-	3 045	-	475	-	4 200
Pringkuku	-	-	-	-	-	-
Pacitan	15 444	-	4 944	22 642	342	26
Kebonagung	-	-	-	-	-	-
Arjosari	87 500	64 000	14 200	10 550	-	650
Nawangan	-	-	-	-	-	-
Bandar	-	-	800	483	-	-
Tegalombo	-	-	738	642	-	-
Tulakan	-	-	-	-	-	-
Ngadirojo	-	-	-	-	-	-
Sudimoro	-	720	-	5 513	-	353 250
Kabupaten Pacitan	104 714	68 587	21 793	42 813	342	358 126

Lanjutan Tabel/Continued Table 5.1.6

Kecamatan Subdistrict	Temuireng Black Turmeric		Temukunci Chinese Keys		Temulawak Java Turmeric	
	2021	2022 ^x	2021	2022 ^x	2021	2022 ^x
(1)	(8)	(9)	(10)	(11)	(12)	(13)
Donorojo	137	95	401	66	8 073	2 205
Punung	-	11 172	2 560	17 550	1 032 000	775 000
Pringkuku	1 162	3 279	1 726	-	5 131	6 671
Pacitan	93	-	-	-	92	-
Kebonagung	3 425	2 740	-	-	15 000	17 025
Arjosari	590 000	145 750	-	23 425	2 782 000	262 257
Nawangan	6 730	87	-	-	2 742 125	5 958 935
Bandar	-	-	-	-	32 500	15 180
Tegalombo	17 252	2 467	303	114	2 322	252 078
Tulakan	-	-	-	-	6 200	12 160
Ngadirojo	725	11 300	700	10 300	38 500	53 000
Sudimoro	1 000	32 190	2 500	31 500	3 250	56 000
Kabupaten Pacitan	620 524	209 080	8 190	82 955	6 667 193	7 410 511

Lanjutan Tabel/*Continued Table* 5.1.6

Kecamatan Subdistrict	Jeruk Nipis Lime		Serai Lemongrass	
	2021	2022 ^x	2021	2022 ^x
(1)	(8)	(9)	(10)	(11)
Donorojo	-	403	310	3 583
Punung	4 100	9 208	50 000	51 500
Pringku	-	-	5 000	-
Pacitan	-	-	-	-
Kebonagung	-	-	-	-
Arjosari	-	-	-	8 240
Nawangan	-	-	-	-
Bandar	-	-	-	-
Tegalombo	960	3 870	3 030	4 646
Tulakan	-	-	-	-
Ngadirojo	50	240	143	810
Sudimoro	1 000	3 640	648	101 100
Kabupaten Pacitan	6 110	17 361	59 131	169 879

Catatan/Note: ...

Sumber/Source: BPS, Statistik Pertanian Hortikultura SPH-TBF/BPS-Statistics Indonesia, Agricultural Statistic for Horticulture SPH-TBF

Tabel
Table 5.1.7

Luas Panen Tanaman Biofarmaka Menurut Jenis Tanaman di Kabupaten Pacitan (m²), 2019–2022
Harvested Area of Medicinal Plants by Kind of Plant in Pacitan Regency (m²), 2019–2022

Jenis Tanaman Kind of Plants	2019	2020	2021	2022 ^x
(1)	(2)	(3)	(4)	(5)
Jeruk Nipis ¹ /Lime ¹	-	...	1 222	1 961
Mahkota Dewa ¹ / <i>Phaleria Macrocarpa</i> ¹	1 085	2 478	2 768	1 775
Serai	-	...	11 550	34 674
Jahe/ <i>Ginger</i>	8 216 189	6 347 750	2 950 721	7 097 596
Kapulaga/ <i>Java Cardamon</i>	5 350	-	31 000	62 500
Kencur/ <i>East Indian Galangal</i>	1 089 886	3 770 781	841 383	996 869
Kunyit/ <i>Turmeric</i>	8 310 234	9 544 711	5 867 200	9 404 500
Laos/Lengkuas/ <i>Galanga</i>	3 329 281	3 427 961	2 755 529	2 043 962
Lempuyang/ <i>Zingiber Aromaticum</i>	324 467	560 482	96 447	158 261
Lidah Buaya/ <i>Aloevera</i>	253	655	-	-
Mengkudu ¹ / <i>Indian Mulberry</i> ¹	5 923	3 498	3 282	3 277
Temuireng/ <i>Black Turmeric</i>	110 112	364 678	305 840	145 078
Temukunci/ <i>Chinese Keys</i>	34 511	8 533	8 289	59 311
Temulawak/ <i>Java Turmeric</i>	4 924 702	2 940 723	4 009 318	5 078 259
Sambiloto/ <i>King of Bitter</i>	171	1 312	244	59 051

Catatan/Note: ¹ Satuan luas panen dalam pohon/The unit of harvested area are tree

Sumber/Source: BPS, Statistik Pertanian Hortikultura SPH-TBF/BPS-Statistics Indonesia, Agricultural Statistic for Horticulture SPH-TBF

Tabel 5.1.8 **Produksi Tanaman Biofarmaka Menurut Jenis Tanaman di Kabupaten Pacitan (kg), 2019–2022**
Production of Medicinal Plants by Kind of Plant in Pacitan Regency (kg), 2019–2022

Jenis Tanaman Kind of Plants	2019	2020	2021	2022 ^x
(1)	(2)	(3)	(4)	(5)
Jeruk Nipis	6 110	17 361
Mahkota Dewa/ <i>Phaleria Macrocarpa</i>	32 553	99 978	104 714	68 587
Serai	59 131	169 879
Jahe/ <i>Ginger</i>	14 217 215	21 060 220	6 742 102	9 787 505
Kapulaga/ <i>Java Cardamon</i>	4 650	-	8 800	53 840
Kencur/ <i>East Indian Galangal</i>	4 385 800	7 498 030	1 637 463	973 169
Kunyit/ <i>Turmeric</i>	17 383 861	17 478 811	12 545 603	20 863 678
Laos/Lengkuas/ <i>Galanga</i>	5 405 690	11 307 776	8 964 331	2 464 166
Lempuyang/ <i>Zingiber Aromaticum</i>	404 521	1 303 123	142 334	194 690
Lidah Buaya/ <i>Aloevera</i>	-	849	-	-
Mengkudu/ <i>Indian Mulberry</i>	25 278	32 224	21 793	42 813
Temuireng/ <i>Black Turmeric</i>	318 176	450 982	620 524	209 080
Temukunci/ <i>Chinese Keys</i>	48 609	7 518	8 190	82 955
Temulawak/ <i>Java Turmeric</i>	6 821 358	6 540 690	6 667 193	7 410 511
Sambiloto/ <i>King of Bitter</i>	-	2 043	342	358 126

Catatan/Note: ...

Sumber/Source: BPS, Statistik Pertanian Hortikultura SPH-TBF/BPS-Statistics Indonesia, Agricultural Statistic for Horticulture SPH-TBF

Tabel
Table 5.1.9

Luas Panen Tanaman Hias Menurut Kecamatan dan Jenis Tanaman di Kabupaten Pacitan (m²), 2021 dan 2022^x
Harvested Area of Ornamental Plants by Subdistrict and Kind of Plant in Pacitan Regency (m²), 2021 and 2022^x

Kecamatan Subdistrict	Angrek Pot Orchid		Anggrek Potong Orchid	
	2021	2022 ^x	2021	2022 ^x
(1)	(2)	(3)	(4)	(5)
Donorojo	-	-	-	-
Punung	-	-	-	172
Pringkuku	-	-	-	-
Pacitan	32	115	-	-
Kebonagung	-	-	-	-
Arjosari	-	-	-	-
Nawangan	-	-	-	-
Bandar	-	-	-	-
Tegalombo	-	-	-	-
Tulakan	-	-	-	-
Ngadirojo	-	-	-	-
Sudimoro	-	-	-	-
Kabupaten Pacitan	32	115	-	172

Lanjutan Tabel/*Continued Table* 5.1.9

Kecamatan Subdistrict	Krisan <i>Chrysantemum</i>		Mawar <i>Rose</i>	
	2021	2022 ^x	2021	2022 ^x
(1)	(6)	(7)	(8)	(9)
Donorojo	-	-	-	-
Punung	-	-	-	85
Pringkuku	-	-	-	-
Pacitan	-	-	23	-
Kebonagung	-	-	-	-
Arjosari	-	-	-	-
Nawangan	-	-	-	-
Bandar	-	-	-	-
Tegalombo	-	-	-	-
Tulakan	-	-	-	-
Ngadirojo	-	-	-	-
Sudimoro	8	4	-	-
Kabupaten Pacitan	8	4	23	85

Lanjutan Tabel/Continued Table 5.1.9

Kecamatan Subdistrict	Melati Jasmine		Soka Ixora		Sri Rejeki Aglonema	
	2021	2022 ^x	2021	2022 ^x	2021	2022 ^x
(1)	(10)	(11)	(12)	(13)	(14)	(15)
Donorojo	-	-	-	-	-	-
Punung	-	68	-	4	-	339
Pringkuku	-	-	-	-	-	-
Pacitan	17	-	104	-	-	60
Kebonagung	-	-	-	-	-	-
Arjosari	-	-	-	-	-	-
Nawangan	-	-	-	-	-	-
Bandar	-	-	-	-	-	-
Tegalombo	-	-	-	-	-	-
Tulakan	-	-	-	-	-	-
Ngadirojo	-	-	-	-	-	-
Sudimoro	-	-	-	-	-	-
Kabupaten Pacitan	17	68	104	4	-	399

Catatan/Note: ...

Sumber/Source: BPS, Statistik Pertanian Hortikultura SPH-TH/BPS-Statistics Indonesia, Agricultural Statistik for Horticulture SPH-TH

Tabel
Table 5.1.10

**Produksi Tanaman Hias Menurut Kecamatan dan Jenis
Tanaman di Kabupaten Pacitan (tangkai), 2021 dan 2022^x**
*Production of Ornamental Plants by Subdistrict and Kind of
Plant in Pacitan Regency (stalks), 2021 and 2022^x*

Kecamatan Subdistrict	Angrek Pot Orchid		Anggrek Potong Orchid	
	2021	2022 ^x	2021	2022 ^x
(1)	(2)	(3)	(4)	(5)
Donorojo	-	-	-	-
Punung	-	-	-	945
Pringkuku	-	-	-	-
Pacitan	35	222	-	-
Kebonagung	-	-	-	-
Arjosari	-	-	-	-
Nawangan	-	-	-	-
Bandar	-	-	-	-
Tegalombo	-	-	-	-
Tulakan	-	-	-	-
Ngadirojo	-	-	-	-
Sudimoro	-	-	-	-
Kabupaten Pacitan	35	222	-	945

Lanjutan Tabel/Continued Table 5.1.10

Kecamatan Subdistrict	Krisan Chrysantemum		Mawar Rose	
	2021	2022 ^x	2021	2022 ^x
(1)	(6)	(7)	(8)	(9)
Donorojo	-	-	-	-
Punung	-	-	-	417
Pringkuku	-	-	-	-
Pacitan	-	-	92	-
Kebonagung	-	-	-	-
Arjosari	-	-	-	-
Nawangan	-	-	-	-
Bandar	-	-	-	-
Tegalombo	-	-	-	-
Tulakan	-	-	-	-
Ngadirojo	-	-	-	-
Sudimoro	8	8	-	-
Kabupaten Pacitan	8	8	92	417

Lanjutan Tabel/*Continued Table* 5.1.10

Kecamatan Subdistrict	Melati Jasmine		Soka Ixora		Sri Rejeki Aglonema	
	2021	2022 ^a	2021	2022 ^a	2021	2022 ^x
(1)	(10)	(11)	(12)	(13)	(14)	(15)
Donorojo	-	-	-	-	-	-
Punung	-	50	-	10	-	650
Pringkuku	-	-	-	-	-	-
Pacitan	68	-	279	-	-	130
Kebonagung	-	-	-	-	-	-
Arjosari	-	-	-	-	-	-
Nawangan	-	-	-	-	-	-
Bandar	-	-	-	-	-	-
Tegalombo	-	-	-	-	-	-
Tulakan	-	-	-	-	-	-
Ngadirojo	-	-	-	-	-	-
Sudimoro	-	-	-	-	-	-
Kabupaten Pacitan	68	50	279	10	-	780

Catatan/Note: ...

Sumber/Source: BPS, Statistik Pertanian Hortikultura SPH-TH/BPS-Statistics Indonesia, *Agricultural Statistik for Horticulture SPH-TH*

Tabel 5.1.11 **Luas Panen Tanaman Hias Menurut Jenis Tanaman di Kabupaten Pacitan (m²), 2019–2022**
Table 5.1.11 **Harvested Area of Ornamental Plants by Kind of Plant in Pacitan Regency (m²), 2019–2022**

Jenis Tanaman <i>Kind of Plants</i>	2019	2020	2021	2022*
(1)	(2)	(3)	(4)	(5)
Aglaonema	-	-	-	399
Anggrek Pot/ <i>Orchid</i>	32	115
Anggrek Potong/ <i>Orchid</i>	-	172
Anthurium Bunga/ <i>Flamingo Lily Flower</i>	-	-	-	-
Bromelia	-	-
Bugenvil	-	-
Cordyline	-	-	-	-
Dracaena/ <i>Dracaena</i>	-	-	-	-
Gerbera (<i>Herbras</i>)	-	-	-	-
Heliconia (Pisang-Pisangan)	-	-	-	-
Ixora (<i>Soka</i>)	-	-	104	4
Krisan/ <i>Chrysantemum</i>	-	-	8	4
Mawar/ <i>Rose</i>	-	72	23	85
Melati/ <i>Jasmine</i>	-	39	17	68
Pakis/ <i>Leather Leaf Fern</i>	-	-	-	-
Palem/ <i>Palm</i>	-	-	-	-
Phylodendron/ <i>Phylodendron</i>	-	-	-	-
Puring	-	-
Sansevieria (<i>Pedang-Pedangan</i>)	-	74	-	-
Sedap Malam/ <i>Tuberose</i>	-	-	-	-

Catatan/Note: ...

Sumber/Source: BPS, Statistik Pertanian Hortikultura SPH-TH/BPS-Statistics Indonesia, Agricultural Statistik for Horticulture SPH-TH

Tabel
Table 5.1.12

**Produksi Tanaman Hias Menurut Jenis Tanaman di
Kabupaten Pacitan (tangkai), 2019–2022**
*Production of Ornamental Plants by Kind of Plant n Pacitan
Regency (stalks), 2019–2022*

Jenis Tanaman <i>Kind of Plants</i>	2019	2020	2021	2022*
(1)	(2)	(3)	(4)	(5)
Aglaonema ¹	-	-	-	780
Anggrek Pot ¹ /Orchid ¹	35	222
Anggrek Potong/Orchid	-	945
Anthurium Bunga ¹ /Flamingo Lily Flower ¹	-	85
Bromelia ¹	-	-
Bugenvil ¹	-	-
Cordyline ¹	-	-	-	-
Dracaena ¹ /Dracaena ¹	-	-	-	-
Gerbera (Herbras)	-	-	-	-
Heliconia (Pisang-Pisangan) ¹	-	-	-	-
Ixora (Soka) ¹	-	-	279	10
Krisan/Chrysantemum	-	-	8	8
Mawar/Rose	-	78	92	417
Melati ² /Jasmine ²	-	40	68	50
Pakis ² /Leather Leaf Fern ²	-	-	-	-
Palem ¹ /Palm ¹	-	-	-	-
Phylodendron ¹ /Phylodendron ¹	-	-	-	-
Puring ¹	-	-
Sansevieria (Pedang-Pedangan) ¹	-	76	-	-
Sedap Malam/Tuberose	-	-	-	-

Catatan/Note: ¹ Satuan produksi dalam pohon/The unit of production are tree

² Satuan produksi dalam kg/The unit of production are kg

Sumber/Source: BPS, Statistik Pertanian Hortikultura SPH-TH/BPS-Statistics Indonesia, Agricultural Statistik for Horticulture SPH-TH

Tabel 5.1.13 **Produksi Buah-buahan Menurut Kecamatan dan Jenis Tanaman di Kabupaten Pacitan (kuintal), 2021 dan 2022^x**
Table 5.1.13 **Production of Fruits by Subdistrict and Kind of Plant in Pacitan Regency (kuintal), 2021 and 2022^x**

Kecamatan Subdistrict	Mangga/Mango		Durian/Durian	
	2021	2022 ^x	2021	2022 ^x
(1)	(2)	(3)	(4)	(5)
Donorojo	7 920	2 762	27	1
Punung	1 500	9 892	106	1 899
Pringkuku	7 800	9 668	5	173
Pacitan	31 879	1 327	119	173
Kebonagung	356	7	367	357
Arjosari	3 300	3 525	3 438	2 151
Nawangan	1 108	484	5 565	6 874
Bandar	1 552	-	3 090	13 478
Tegalombo	2 908	366	1 539	533
Tulakan	628	207	4 435	382
Ngadirojo	390	67	81	165
Sudimoro	4 399	840	392	402
Kabupaten Pacitan	63 739	29 144	19 163	26 588

Lanjutan Tabel/*Continued Table* 5.1.13

Kecamatan Subdistrict	Jeruk Siam/Orange/Tangerine		Pisang/Banana	
	2021	2022 ^x	2021	2022 ^x
(1)	(6)	(7)	(8)	(9)
Donorojo	85	176	11 348	33 964
Punung	3 569	8 564	5 106	17 530
Pringkuku	239	213	13 236	9 584
Pacitan	1 429	1 051	37 991	41 975
Kebonagung	802	354	2 972	3 841
Arjosari	4 453	1 723	5 315	4 997
Nawangan	13 246	9 275	23 006	26 074
Bandar	18 787	18 346	8 001	9 004
Tegalombo	874	328	3 117	5 790
Tulakan	705	51	27 273	17 098
Ngadirojo	360	69	64 924	120 725
Sudimoro	1 113	735	5 518	5 030
Kabupaten Pacitan	45 661	40 884	207 808	295 612

Lanjutan Tabel/*Continued Table* 5.1.13

Kecamatan <i>Subdistrict</i>	Pepaya/Papaya		Salak/Snakefruit	
	2021	2022*	2021	2022*
(1)	(10)	(11)	(12)	(13)
Donorojo	680	726	182	9 934
Punung	1 491	4 371	17	231
Pringkuku	1 408	1 075	6	365
Pacitan	1 599	1 516	112	309
Kebonagung	370	443	17	-
Arjosari	2 706	4 182	-	-
Nawangan	959	1 148	53	320
Bandar	486	1 069	543	2 472
Tegalombo	829	883	22	106
Tulakan	719	523	2 409	7 819
Ngadirojo	558	1 996	2	-
Sudimoro	518	1 159	416	3 360
Kabupaten Pacitan	12 324	19 090	3 777	24 916

Lanjutan Tabel/*Continued Table* 5.1.13

Kecamatan <i>Subdistrict</i>	Alpukat <i>Avocado</i>		Belimbing <i>StarFruit</i>		Duku/Langsar <i>Kokosan/Duku</i>	
	2021	2022 ^x	2021	2022 ^x	2021	2022 ^x
(1)	(10)	(11)	(12)	(13)	(14)	(15)
Donorojo	297	421	163	103	4	8
Punung	780	3 168	402	436	-	-
Pringkuku	671	621	55	21	-	-
Pacitan	71	153	286	482	-	-
Kebonagung	156	1 239	57	150	51	264
Arjosari	397	522	39	52	9	-
Nawangan	554	1 267	15	34	-	-
Bandar	13 460	8 650	622	546	-	-
Tegalombo	593	393	87	130	-	-
Tulakan	261	-	166	59	1 234	1 881
Ngadirojo	25	16	31	27	3	1
Sudimoro	462	638	68	47	-	-
Kabupaten Pacitan	17 726	17 087	1 991	2 086	1 300	2 154

Lanjutan Tabel/*Continued Table 5.1.13*

Kecamatan Subdistrict	Jambu Air Water Apple		Jambu Biji Guava		Jeruk Besar Pomelo	
	2021	2022 ^x	2021	2022 ^x	2021	2022 ^x
(1)	(10)	(11)	(12)	(13)	(14)	(15)
Donorojo	347	962	813	946	331	312
Punung	1 550	3 839	1 714	2 134	420	4 446
Pringkuku	283	192	103	-	76	64
Pacitan	672	1 006	318	636	24	51
Kebonagung	49	40	112	124	38	-
Arjosari	52	192	174	211	-	-
Nawangan	215	196	622	-	-	69
Bandar	14	33	4 508	4 110	-	-
Tegalombo	71	-	227	111	5	4
Tulakan	193	169	536	757	537	732
Ngadirojo	94	284	335	73	-	-
Sudimoro	49	23	673	226	-	-
Kabupaten Pacitan	3 588	6 935	10 134	9 328	1 432	5 677

Lanjutan Tabel/*Continued Table* 5.1.13

Kecamatan Subdistrict	Manggis Mangosteen		Melinjo Gnetum		Nangka/Cempedak Jackfruit	
	2021	2022 ^x	2021	2022 ^x	2021	2022 ^x
(1)	(10)	(11)	(12)	(13)	(14)	(15)
Donorojo	-	2	1 400	1 208	287	256
Punung	-	-	2 742	9 356	3 030	2 776
Pringkuku	-	-	409	2 814	1 028	1 886
Pacitan	-	31	1 648	2 034	11 292	8 003
Kebonagung	-	283	10 041	1 636	457	41
Arjosari	-	-	999	1 041	2 758	2 652
Nawangan	34	-	643	450	2 040	1 962
Bandar	49	-	7 468	4 400	19 543	19 770
Tegalombo	33	-	372	990	2 049	1 216
Tulakan	143	80	1 840	1 926	9 084	6 067
Ngadirojo	3	3	191	26	323	768
Sudimoro	240	501	17	104	4 188	4 468
Kabupaten Pacitan	502	900	27 770	25 985	56 078	49 863

Lanjutan Tabel/*Continued Table* 5.1.13

Kecamatan Subdistrict	Nanas Pineapple		Petai Twisted Cluster Bean		Rambutan Rambutan	
	2021	2022 ^x	2021	2022 ^x	2021	2022 ^x
(1)	(10)	(11)	(12)	(13)	(14)	(15)
Donorojo	216	211	2 844	6 892	637	4 617
Punung	172	333	514	3 238	711	10 747
Pringkuku	12	31	79	563	299	1 352
Pacitan	10	20	96	112	2 282	1 443
Kebonagung	17	28	1 791	3 238	230	351
Arjosari	5	5	22	49	32	72
Nawangan	7	8	360	-	534	-
Bandar	235	91	35 225	23 120	874	72
Tegalombo	94	40	57	24	747	-
Tulakan	35	37	251	194	1 565	1 348
Ngadirojo	4	4	23	40	2	220
Sudimoro	45	37	92	82	4 014	2 460
Kabupaten Pacitan	850	845	41 354	37 553	11 927	22 682

Lanjutan Tabel/*Continued Table* 5.1.13

Kecamatan Subdistrict	Sawo Sapodilla		Sirsak Soursop		Sukun Breadfruit	
	2021	2022 ^x	2021	2022 ^x	2021	2022 ^x
(1)	(10)	(11)	(12)	(13)	(14)	(15)
Donorojo	582	601	195	193	445	9 657
Punung	271	827	450	502	493	899
Pringku	194	264	57	42	167	15
Pacitan	171	177	247	39	303	17
Kebonagung	110	-	879	263	1 338	391
Arjosari	95	68	408	360	286	298
Nawangan	12	10	38	39	31	-
Bandar	79	86	48	22	5	2
Tegalombo	17	-	335	150	25	-
Tulakan	75	41	538	19	946	43
Ngadirojo	46	122	522	167	27	53
Sudimoro	237	416	387	180	-	-
Kabupaten Pacitan	1 889	2 612	4 104	1 976	4 066	11 376

Lanjutan Tabel/*Continued Table* 5.1.13

Kecamatan Subdistrict	Buah Naga Dragonfruit		Lemon		Lengkeng Dimocarpus Longan	
	2021	2022 ^x	2021	2022 ^x	2021	2022 ^x
(1)	(10)	(11)	(12)	(13)	(14)	(15)
Donorojo	-	12	-	28	-	5
Punung	236	923	-	35	298	1 573
Pringkuku	-	-	-	-	-	17
Pacitan	-	-	-	-	-	-
Kebonagung	-	-	-	-	-	-
Arjosari	-	-	-	-	-	-
Nawangan	38	59	-	-	-	-
Bandar	-	-	-	-	-	-
Tegalombo	-	-	-	-	-	-
Tulakan	-	-	-	-	-	-
Ngadirojo	8	35	1	20	0	33
Sudimoro	130	182	-	-	8	13
Kabupaten Pacitan	412	1 211	1	84	306	1 641

Catatan/Note: ...

Sumber/Source: BPS, Statistik Pertanian Hortikultura SPH-BST/BPS-Statistics Indonesia, Agricultural Statistic for Horticulture SPH-BST

<https://pacitankab.bps.go.id>

Tabel 5.1.14 **Produksi Buah-Buahan dan Sayuran Tahunan Menurut Jenis Tanaman di Kabupaten Pacitan (kuintal), 2019–2022**
Table 5.1.14 **Production of Annual Fruits and Vegetables by Kind of Plant in Pacitan Regency (quintal), 2019–2022**

Jenis Tanaman/ <i>Kind of Plants</i>	2019	2020	2021	2022 ^x
(1)	(2)	(3)	(4)	(5)
Alpukat/ <i>Avocado</i>	11 272	16 846	17 726	17 087
Anggur/ <i>Grape</i>	-	-	-	-
Apel/ <i>Apple</i>	-	-	-	-
Belimbing/ <i>Star Fruit</i>	1 739	1 910	1 991	2 086
Duku/ <i>Langsat/Kokosan/Duku</i>	2 907	663	1 300	2 154
Durian/ <i>Durian</i>	15 877	16 906	19 163	26 588
Jambu Air/ <i>Water Apple</i>	7 206	4 631	3 588	6 935
Jambu Biji/ <i>Guava</i>	8 792	6 974	10 134	9 328
Jengkol/ <i>Jengkol</i>	-	-	-	-
Jeruk Besar/ <i>Pomelo</i>	1 818	1 458	1 432	5 677
Jeruk Siam/ <i>Keprok/Orange/Tangerine</i>	19 461	25 787	45 661	40 884
Mangga/ <i>Mango</i>	81 580	68 098	63 739	29 144
Manggis/ <i>Mangosteen</i>	1 362	750	502	900
Melinjo/ <i>Gnetum/Melinjo</i>	181 983	95 718	27 770	25 985
Nangka/ <i>Cempedak/Jackfruit</i>	40 892	61 238	56 078	49 863
Nenas/ <i>Pineapple</i>	483	623	850	845
Pepaya/ <i>Papaya</i>	17 494	12 079	12 324	19 090

Lanjutan Tabel/*Continued Table* 5.1.14

Jenis Tanaman/ <i>Kind of Plants</i>	2019	2020	2021	2022 ^x
(1)	(2)	(3)	(4)	(5)
<i>Petai/ Twisted Cluster Bean</i>	17 527	44 075	41 354	37 553
<i>Pisang/ Banana</i>	338 623	218 051	207 808	295 612
Rambutan/ Rambutan	29 289	11 522	11 927	22 682
Salak/ Snakefruit	3 960	2 795	3 777	24 916
Sawo/ Sapodilla/Sawo	3 382	1 610	1 889	2 612
Sirsak/ Soursop	3 921	3 947	4 104	1 976
Sukun/ Breadfruit	4 356	3 485	4 066	11 376
Buah Naga/ <i>Hylocereus polyrhizus</i>	412	1 211
Jeruk Lemon/ Lemon	1	84
Lengkeng/ <i>Dimocarpus longan</i>	306	1 641

Catatan/*Note*: ...Sumber/*Source*: BPS, Statistik Pertanian Hortikultura SPH-BST/*BPS-Statistics Indonesia, Agricultural Statistic for Horticulture SPH-BST*

**5.2 PERKEBUNAN
ESTATE CROPS**

Tabel 5.2.1 Luas Areal Tanaman Perkebunan Menurut Kecamatan dan Jenis Tanaman di Kabupaten Pacitan (ha), 2021 dan 2022
Planted Area of Estate Crops by Subdistrict and Type of Crops in Pacitan Regency (ha), 2021 and 2022

Kecamatan Subdistrict	Kelapa Sawit/Oil Palm		Kelapa/Coconut	
	2021	2022 ^x	2021	2022 ^x
(1)	(2)	(3)	(4)	(5)
Donorojo	-	-	1 955	1 964
Punung	-	-	2 089	2 082
Pringkuku	-	-	2 448	2 423
Pacitan	-	-	2 187	2 129
Kebonagung	-	-	2 850	2 838
Arjosari	-	-	1 725	1 727
Nawangan	-	-	570	570
Bandar	-	-	455	457
Tegalombo	-	-	1 390	1 391
Tulakan	-	-	3 043	3 097
Ngadirojo	-	-	2 545	2 580
Sudimoro	-	-	2 343	2 363
Kabupaten Pacitan	-	-	23 600	23 621

Lanjutan Tabel/*Continued Table* 5.2.1

Kecamatan Subdistrict	Karet/Rubber		Kopi/Coffee	
	2021	2022 ^x	2021	2022 ^x
(1)	(6)	(7)	(8)	(9)
Donorojo	-	-	4	4
Punung	-	-	14	14
Pringkuku	-	-	13	13
Pacitan	-	-	13	13
Kebonagung	-	-	257	256
Arjosari	-	-	67	67
Nawangan	-	-	709	709
Bandar	-	-	535	541
Tegalombo	-	-	146	146
Tulakan	-	-	127	127
Ngadirojo	-	-	149	149
Sudimoro	-	-	90	90
Kabupaten Pacitan	-	-	2 124	2129

Lanjutan Tabel/Continued Table 5.2.1

Kecamatan Subdistrict	Kakao/Cocoa		Tebu/Sugar cane	
	2021	2022 ^x	2021	2022 ^x
(1)	(10)	(11)	(12)	(13)
Donorojo	-	-	-	-
Punung	74	97	-	-
Pringkuku	36	36	-	-
Pacitan	38	38	-	-
Kebonagung	1 165	1174	-	-
Arjosari	78	161	-	-
Nawangan	170	232	-	-
Bandar	-	0	-	-
Tegalombo	155	178	-	-
Tulakan	1 550	1546	-	-
Ngadirojo	1 155	1233	-	-
Sudimoro	1 141	1177	-	-
Kabupaten Pacitan	5 562	5872	-	-

Lanjutan Tabel/*Continued Table* 5.2.1

Kecamatan Subdistrict	Teh/Tea		Tembakau/Tobacco	
	2021	2022 ^x	2021	2022 ^x
(1)	(14)	(15)	(16)	(17)
Donorojo	-	-	16	-
Punung	-	-	22	42
Pringkuku	-	-	32	55
Pacitan	-	-	15	22
Kebonagung	-	-	42	30
Arjosari	-	-	16	11
Nawangan	-	-	-	5
Bandar	-	-	-	15
Tegalombo	-	-	60	76
Tulakan	-	-	8	14
Ngadirojo	-	-	10	1
Sudimoro	-	-	10	-
Kabupaten Pacitan	-	-	231	271

Catatan/Note: ...

Sumber/Source: Dinas Ketahanan Pangan dan Pertanian Kabupaten Pacitan/ Department of Food Security and Agriculture of Pacitan Regency

Tabel
Table 5.2.2

Produksi Perkebunan Menurut Kecamatan dan Jenis Tanaman di Kabupaten Pacitan (ton), 2021 dan 2022
Production of Estates by Subdistrict and Type of Crops in Pacitan Regency (ton), 2021 and 2022

Kecamatan Subdistrict	Kelapa Sawit/Oil Palm		Kelapa/Coconut	
	2021	2022 ^x	2021	2022 ^x
(1)	(2)	(3)	(4)	(5)
Donorojo	-	-	1 577,85	1 591,81
Punung	-	-	1 631,97	1 581,48
Pringkuku	-	-	1 877,07	1 774,78
Pacitan	-	-	2 205,66	2 248,91
Kebonagung	-	-	2 862,36	2 979,83
Arjosari	-	-	1 443,95	1 426,87
Nawangan	-	-	610,85	639,98
Bandar	-	-	445,39	469,17
Tegalombo	-	-	1 050,37	1 106,67
Tulakan	-	-	2 910,51	2 974,02
Ngadirojo	-	-	2 222,48	2 233,91
Sudimoro	-	-	2 085,65	2 099,30
Kabupaten Pacitan	-	-	20 924,09	21 126,73

Lanjutan Tabel/*Continued Table* 5.2.2

Kecamatan Subdistrict	Karet/Rubber		Kopi/Coffee	
	2021	2022 ^x	2021	2022 ^x
(1)	(6)	(7)	(8)	(9)
Donorojo	-	-	1,03	1,32
Punung	-	-	1,51	2,05
Pringkuku	-	-	3,54	3,71
Pacitan	-	-	4,31	4,06
Kebonagung	-	-	28,98	34,59
Arjosari	-	-	15,95	13,76
Nawangan	-	-	122,75	134,88
Bandar	-	-	99,05	101,33
Tegalombo	-	-	28,82	27,74
Tulakan	-	-	26,56	24,35
Ngadirojo	-	-	33,93	32,61
Sudimoro	-	-	23,75	22,56
Kabupaten Pacitan	-	-	390,15	402,95

Lanjutan Tabel/*Continued Table 5.2.2*

Kecamatan <i>Subdistrict</i>	Kakao/ <i>Cocoa</i>		Tebu/ <i>Sugar cane</i>	
	2021	2022 ^x	2021	2022 ^x
(1)	(10)	(11)	(12)	(13)
Donorojo	-	-	-	-
Punung	1.225	6,42	-	-
Pringkuku	-	1,13	-	-
Pacitan	1.25	2,95	-	-
Kebonagung	75.75	92,22	-	-
Arjosari	1.45	2,74	-	-
Nawangan	3.56	6,11	-	-
Bandar	-	-	-	-
Tegalombo	4.65	4,37	-	-
Tulakan	129.955	127,44	-	-
Ngadirojo	79.6	78,05	-	-
Sudimoro	88.63	86,62	-	-
Kabupaten Pacitan	386.07	408,05	-	-

Lanjutan Tabel/*Continued Table* 5.2.2

Kecamatan <i>Subdistrict</i>	Teh/ <i>Tea</i>		Tembakau/ <i>Tobacco</i>	
	2021	2022 ^x	2021	2022 ^x
(1)	(14)	(15)	(16)	(17)
Donorojo	-	-	3,77	-
Punung	-	-	5,19	46,99
Pringkuku	-	-	7,54	66,86
Pacitan	-	-	3,54	25,88
Kebonagung	-	-	9,90	34,60
Arjosari	-	-	3,80	13,76
Nawangan	-	-	-	4,39
Bandar	-	-	-	21,61
Tegalombo	-	-	14,15	69,63
Tulakan	-	-	1,89	15,84
Ngadirojo	-	-	2,36	,98
Sudimoro	-	-	2,34	-
Kabupaten Pacitan	-	-	54,46	300,54

Catatan/*Note*: ...Sumber/*Source*: Dinas Ketahanan Pangan dan Pertanian Kabupaten Pacitan/ *Department of Food Security and Agriculture of Pacitan Regency*

Tabel
Table 5.2.3

Luas Areal Tanaman Perkebunan Rakyat Menurut Jenis Tanaman di Kabupaten Pacitan (ha), 2018–2022
Planted Area of Estate Crops by Type of Crops in Pacitan Regency (ha), 2018–2022

Jenis Tanaman Kind of Plants	2018	2019	2020	2021	2022 ^x
(1)	(2)	(3)	(4)	(5)	(6)
Tanaman Tahunan					
Perennial Crops					
Karet/Rubber	-	-	-	-	-
Kelapa/Coconut	23 510	23 047	23 617	23 617	23 621
Kelapa sawit/Oil palm	-	-	-	-	-
Kopi/Coffee	2 121	1 588	2 129	2 129	2 129
Kakao/Cocoa	5 559	5 832	5 832	5 853	5 872
Teh/Tea	-	-	-	-	-
Jambu mete/Cashew nut	146	147	147	147	147
Pala/Nutmeg	-	-	-	-	-
Lada/Pepper	-	-	-	-	-
Tanaman Semusim					
Seasonal Crops					
Tebu/Sugar cane	-	-	-	-	-
Tembakau/Tobacco	226	203	203	174	271
Nilam/Patchouli	124	69	69	69	72

Catatan/Note: ...

Sumber/Source: Dinas Ketahanan Pangan dan Pertanian Kabupaten Pacitan/ Department of Food Security and Agriculture of Pacitan Regency

Tabel
Table 5.2.4**Produksi Perkebunan Rakyat Menurut Jenis Tanaman di Kabupaten Pacitan (ton), 2018–2022**
Production of Estates by Type of Crops in Pacitan Regency (ton), 2018–2022

Jenis Tanaman <i>Kind of Plants</i>	2018	2019	2020	2021	2022 ^x
(1)	(2)	(3)	(4)	(5)	(6)
Tanaman Tahunan Perennial Crops					
Karet/ <i>Rubber</i>	-	-	-	-	-
Kelapa/ <i>Coconut</i>	21 138 416	21 206 140	21 136 140	21 119 088	21 126 732
Kelapa sawit/ <i>Oil palm</i>	-	-	-	-	-
Kopi/ <i>Coffee</i>	397 961	396 560	397 250	401 952	402 949
Kakao/ <i>Cocoa</i>	399 429	405 222	405 222	404 965	408 049
Teh/ <i>Tea</i>	-	-	-	-	-
Jambu mete/ <i>Cashew nut</i>	12 320	11 812	11 812	11 812	11 702
Pala/ <i>Nutmeg</i>	-	-	-	-	-
Lada/ <i>Pepper</i>	-	-	-	-	-
Tanaman Semusim Seasonal Crops					
Tebu/ <i>Sugar cane</i>	-	-	-	-	-
Tembakau/ <i>Tobacco</i>	56 945	303 960	302 900	45 750	300 540
Nilam/ <i>Patchouli</i>	1 125 245	957 355	957 355	957 355	1 163 599

Catatan/Note: ...

Sumber/Source: Dinas Ketahanan Pangan dan Pertanian Kabupaten Pacitan/ Department of Food Security and Agriculture of Pacitan Regency

<https://pacitankab.bps.go.id>

BAB
Chapter

06

INDUSTRI, PERTAMBANGAN, DAN ENERGI

INDUSTRY, MINING, AND ENERGY



Jumlah Air PDAM yang Disalurkan, 2022

Number of Distributed Water, 2022



Jumlah Industri menurut Jenis (unit), 2022

Number of Industry by Type, 2022



PENJELASAN TEKNIS**TECHNICAL NOTES**

1. **Kapasitas listrik terpasang** adalah total kapasitas dari seluruh mesin pembangkit listrik yang dioperasikan.
 2. **Listrik yang dibangkitkan** adalah jumlah listrik yang dibangkitkan oleh seluruh mesin pembangkit listrik dan dinyatakan dalam satuan dasar Watt hours.
 3. **Jumlah listrik/gas/air bersih yang terjual/didistribusikan** adalah banyaknya listrik/gas/air bersih yang disalurkan kepada para pelanggan.
 4. **Kapasitas produksi potensial** adalah hubungan antara output yang sebenarnya diproduksi dengan peralatan yang terpasang dan potensi output yang dapat diproduksi dengan peralatan terpasang tersebut, jika kapasitas sepenuhnya digunakan.
 5. **Volume air bersih yang disalurkan** adalah banyaknya air bersih yang disalurkan oleh perusahaan air bersih (dalam satuan m³). Semakin besar volume air bersih yang disalurkan maka akan semakin terpenuhi kebutuhan konsumen akan air bersih.
 6. **Industri manufaktur** adalah suatu kegiatan ekonomi yang
1. ***Installed electricity capacity is the total capacity of all operated power plants machines.***
 2. ***Electricity generated is the amount of electricity generated by all power plant engine in Watt hours standard unit.***
 3. ***Sold/distributed electricity/gas / cleaned water is total electricity/gas/cleaned water distributed to customers***
 4. ***Potential capacity production is relationship between output that is actually produced with the installed equipment, and the potential output which could be produced with it, if capacity was fully used.***
 5. ***Volume of water distributed is the amount of water that can be distributed by the water company (in units of m³). The greater the volume of water distributed it will be increasingly fulfilled the needs of consumers for clean water.***
 6. ***Manufacturing industry is an economic activity that involves***

melakukan kegiatan mengubah suatu barang dasar secara mekanis, kimia, atau dengan tangan sehingga menjadi barang jadi/setengah jadi, dan atau barang yang kurang nilainya menjadi barang yang lebih tinggi nilainya, dan sifatnya lebih dekat kepada pemakai akhir. Termasuk dalam kegiatan ini adalah jasa industri dan pekerjaan perakitan.

transforming a raw material mechanically, chemically, or manually into finished or semi-finished goods, and/or converting a low-value product into a higher value product that is closer to the end user. This activity includes industrial services and assembly work.

7. Perusahaan atau usaha industri adalah suatu unit (kesatuan) usaha yang melakukan kegiatan ekonomi, bertujuan menghasilkan barang atau jasa, terletak pada suatu bangunan atau lokasi tertentu, dan mempunyai catatan administrasi tersendiri mengenai produksi dan struktur biaya serta ada seorang atau lebih yang bertanggung jawab atas usaha tersebut.

7. A manufacturing company or business is a unit that engages in economic activity with the aim of producing goods or services, located in a specific building or location, and has separate administrative records for production and cost structure, as well as one or more individuals who are responsible for the business.

8. Industri manufaktur dikelompokkan ke dalam 4 golongan berdasarkan banyaknya pekerja, yaitu: industri besar (100 orang pekerja atau lebih), industri sedang/ menengah (20–99 orang pekerja), industri kecil (5–19 orang pekerja), dan industri mikro (1–4 orang pekerja).

8. Manufacturing industries are grouped into four categories based on the number of employees, namely: large industries (100 or more employees), medium-sized industries (20-99 employees), small industries (5-19 employees), and micro industries (1-4 employees).

ULASAN**DESCRIPTION**

Listrik merupakan sumber daya yang dibutuhkan oleh semua orang. Satu - satunya penyedia listrik di Kabupaten Pacitan adalah PLN. Selama tahun 2021, produksi listrik yang dihasilkan oleh PLN mencapai 183.408.956 KWh.

Electricity is a resource needed by everyone. The only electricity provider in Pacitan is State Electricity Company. During 2021, the electricity produced by PLN was 184.408.956 KWh.

Air merupakan bagian terpenting dalam kehidupan. Salah satu penyedia air bersih di Kabupaten Pacitan adalah PDAM. Tahun 2022 jumlah pelanggan mencapai 21.676 pelanggan. Jumlah air yang disalurkan sebesar 3.633.633 m³ dengan nilai sebesar 16,771 milyar rupiah.

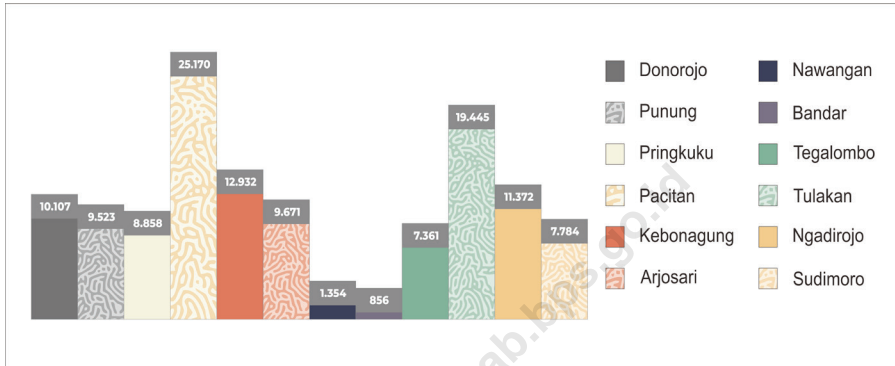
Water is an important part of life. One water providers in Pacitan is Clean Water Regional Company. In 2022 the number of subscribers reached 21.676 customer. Total distributed water this year of 3.633.633 m³ with a value of 16,771 billion rupiah.

Jumlah industri di Kabupaten Pacitan mencapai 11.923 industri. Jumlah ini terdiri dari 11.920 industri kecil, dan 3 industri besar. Industri ini banyak didominasi oleh industri pembuatan gula merah (5.014 unit usaha), industri kayu lapis (2.302 unit), dan industri rokok (2.049 unit). Jumlah tenaga kerja yang ada pada industri kecil ada sebanyak 25.532 orang. Nilai produksi yang dihasilkan oleh industri kecil mencapai 645,17 miliar rupiah. Jumlah tenaga kerja yang ada pada industri besar ada sebanyak 1.049 orang. Nilai produksi yang dihasilkan oleh industri besar ini mencapai 88,09 miliar rupiah.

The number of industries in Pacitan Regency reached 11,923 industries, consisting of 11,920 small industries and 3 large industries. These industries are largely dominated by brown sugar manufacturing (5,014 business units), plywood manufacturing (2,302 units), and cigarette manufacturing (2,049 units). The number of employees in small industries is 25,532 people. The value of production generated by small industries reaches 645.17 billion rupiahs. The number of employees in large industries is 1,049 people. The value of production generated by these large industries reaches 88.09 billion rupiahs.

Gambar 6.1
Figures

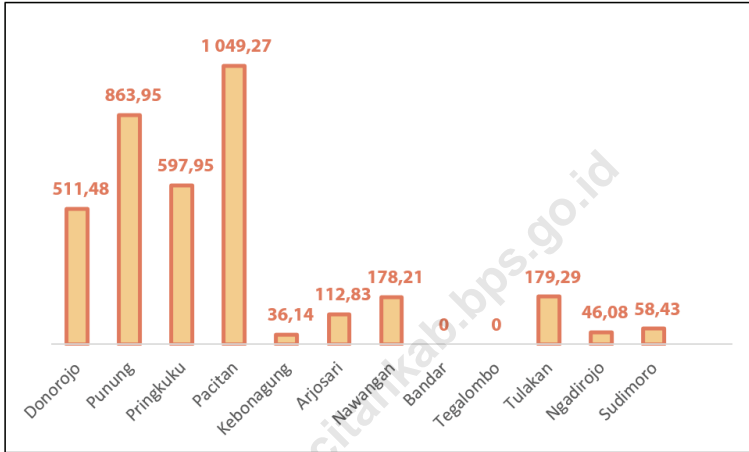
Jumlah Pelanggan Listrik Menurut Kecamatan di Kabupaten Pacitan Daerah menurut Kecamatan, 2021
Number of Electricity Customers by Subdistrict in Pacitan Regency, 2021



Sumber/Source: PT. PLN Distribusi Jawa Timur Ranting Pacitan/State Electricity Company

Gambar 6.2
Figures

Jumlah Air yang Disalurkan Menurut Kecamatan di Kabupaten Pacitan, 2022
Number of Distributed Water by Subdistrict in Pacitan Regency, 2022



Sumber/Source: Perusahaan Daerah Air Minum (PDAM) Kabupaten Pacitan/ Regional Water Company of Pacitan Regency

Tabel
Table 6.1**Daya Terpasang, Produksi, dan Distribusi Listrik PT. PLN (Persero) pada Cabang/Ranting PLN Menurut Kecamatan di Kabupaten Pacitan, 2021**
Installed Electricity Power, Production, and Distribution of PT. PLN (Persero) at PLN Branch by Subdistrict in Pacitan Regency, 2021

Kecamatan Subdistrict	Daya Terpasang Installed Electricity Power (KW)	Produksi Listrik Electricity Production (KWh)	Listrik Terjual Electricity Sold (KWh)	Dipakai Sendiri Own Used (KWh)	Susut/ Hilang Shrinkage/ Lost (KWh)
(1)	(2)	(3)	(4)	(5)	(6)
Donorojo	8 328 060	8 977 129,75	-	-	-
Punung	10 225 480	11 022 430,28	-	-	-
Pringkuku	9 057 050	9 762 935,55	-	-	-
Pacitan	76 315 018	82 262 834,17	-	-	-
Kebonagung	11 134 600	12 002 405,00	-	-	-
Arjosari	10 640 600	11 469 903,78	-	-	-
Nawangan	1 267 310	1 366 081,21	-	-	-
Bandar	814 460	877 937,13	-	-	-
Tegalombo	6 217 440	6 702 012,91	-	-	-
Tulakan	16 861 905	18 176 082,92	-	-	-
Ngadirojo	12 276 610	13 233 420,62	-	-	-
Sudimoro	7 009 480	7 555 782,68	-	-	-
Kabupaten Pacitan	170 148 013	183 408 956,00	-	-	-

Catatan/Note: ...

Sumber/Source: PT. PLN Distribusi Jawa Timur Ranting Pacitan/State Electricity Company

Tabel
Table 6.2

**Jumlah Pelanggan Listrik Menurut Kecamatan di
Kabupaten Pacitan, 2017–2021**
*Number of Electricity Customers by Subdistrict in Pacitan
Regency, 2017–2021*

Kecamatan Subdistrict	2017	2018	2019	2020	2021
(1)	(2)	(3)	(4)	(5)	(6)
Donorojo	10 107
Punung	9 523
Pringkuku	8 858
Pacitan	25 170
Kebonagung	12 932
Arjosari	9 671
Nawangan	1 354
Bandar	856
Tegalombo	7 361
Tulakan	19 445
Ngadirojo	11 372
Sudimoro	7 784
Kabupaten Pacitan	124 433

Catatan/Note: ...

Sumber/Source: PT. PLN Distribusi Jawa Timur Ranting Pacitan/State Electricity Company

Tabel
Table 6.3**Jumlah Pelanggan dan Air yang Disalurkan Menurut Kecamatan di Kabupaten Pacitan, 2022**
Number of Customers and Distributed Water by Subdistrict in Pacitan Regency, 2022

Kecamatan Subdistrict	Pelanggan Number of Customers	Air Disalurkan Distributed Water (m ³)	Nilai Value (Rp)
(1)	(2)	(3)	(4)
Donorojo	3 701	511 483	2 493 428 775
Punung	5 429	863 954	4 039 449 380
Pringkuku	4 123	597 953	2 902 593 700
Pacitan	5 033	1 049 265	4 638 359 720
Kebonagung	190	36 143	167 122 985
Arjosari	489	112 826	462 111 900
Nawangan	903	178 205	753 385 090
Bandar	-	-	-
Tegalombo	-	-	-
Tulakan	1 059	179 288	820 408 740
Ngadirojo	318	46 082	215 221 100
Sudimoro	431	58 434	279 818 230
Kabupaten Pacitan	21 676	3 633 633	16 771 899 620

Catatan/Note: ...

Sumber/Source: Perusahaan Daerah Air Minum (PDAM) Kabupaten Pacitan/ Regional Drinking Water Company (PDAM) Pacitan Regency

6.4 INDUSTRI INDUSTRY

Tabel
Table 6.4.1 **Jumlah Industri Menurut Jenis dan Kecamatan di Kabupaten Pacitan, 2022**
Number of Industry by Type and Subdistrict in Pacitan Regency, 2022

Kecamatan Subdistrict	Industri Besar Big Industry		Industri Sedang Medium Industry		Industri Kecil Small Industry	
	Unit Units	Tenaga Kerja Man Power	Unit Units	Tenaga Kerja Man Power	Unit Units	Tenaga Kerja Man Power
(1)						
Donorojo	-	-	-	-	581	1 217
Punung	1	81	-	-	565	1 239
Pringkuku	-	-	-	-	408	590
Pacitan	-	-	-	-	1 531	5 609
Kebonagung	-	-	-	-	4 461	8 659
Arjosari	1	475	-	-	533	1 071
Nawangan	-	-	-	-	425	703
Bandar	-	-	-	-	247	486
Tegalombo	-	-	-	-	564	1 025
Tulakan	1	493	-	-	1 127	2 107
Ngadirojo	-	-	-	-	1 092	2 198
Sudimoro	-	-	-	-	386	628
Kabupaten Pacitan	3	1 049	-	-	11 920	25 532

Catatan/Note: ...

Sumber/Source: Dinas Perindustrian dan Perdagangan Kabupaten Pacitan/ Department of Industry and Trade of Pacitan Regency

Tabel
Table 6.4.2

Jumlah Industri Kecil, Tenaga Kerja, Nilai Produksi, dan Rata Rata Nilai Produksi Berdasarkan Kecamatan di Kabupaten Pacitan, 2022
Number of Small Industries, Labor, Production Value, and Average Production Value by Subdistrict in Pacitan Regency, 2022

Kecamatan Subdistrict	Unit Industri Kecil dan Kerajinan Small Industry	Tenaga Kerja Employers	Nilai Produksi Value Products (Rp .000)	Rata-Rata Nilai Produksi Unit/Yields Rate
(1)				
Donorojo	581	1 217	36 164 000	62 244
Punung	565	1 239	50 145 000	88 752
Pringkuku	408	590	17 373 000	42 581
Pacitan	1 531	5 609	275 347 200	179 848
Kebonagung	4 461	8 659	70 256 000	15 749
Arjosari	533	1 071	26 325 000	49 390
Nawangan	425	703	10 385 000	24 435
Bandar	247	486	8 276 000	33 506
Tegalombo	564	1 025	13 313 665	23 606
Tulakan	1 127	2 107	59 178 000	52 509
Ngadirojo	1 092	2 198	70 215 000	64 299
Sudimoro	386	628	8 192 000	21 223
Kabupaten Pacitan	11 920	25 532	645 169 865	54 125

Catatan/Note: ...

Sumber/Source: Dinas Koperasi Usaha Mikro dan Perindustrian/ Cooperatives and Micro Enterprises Services of Pacitan Regency

Tabel
Table 6.4.3

Jumlah Industri Besar, Tenaga Kerja, Nilai Produksi, dan Rata Rata Nilai Produksi Berdasarkan Kecamatan di Kabupaten Pacitan, 2022
Number of Big Industries, Labor, Production Value, and Average Production Value by Subdistrict in Pacitan Regency, 2022

Kecamatan Subdistrict	Unit Industri Besar dan Kerajinan Besar Industry	Tenaga Kerja Employers	Nilai Produksi Value Products (Rp .000)	Rata-Rata Nilai Produksi Unit/ Yields Rate
(1)				
Donorojo	-	-	-	-
Punung	1	81	10 236 800	10 236 800
Pringkuku	-	-	-	-
Pacitan	-	-	-	-
Kebonagung	-	-	-	-
Arjosari	1	475	55 461 900	55 461 900
Nawangan	-	-	-	-
Bandar	-	-	-	-
Tegalombo	-	-	-	-
Tulakan	1	493	22 400 000	22 400 000
Ngadirojo	-	-	-	-
Sudimoro	-	-	-	-
Kabupaten Pacitan	3	1 049	88 098 700	29 366 233

Catatan/Note: ...

Sumber/Source: Dinas Perindustrian dan Perdagangan Kabupaten Pacitan/ Department of Industry and Trade of Pacitan Regency

Tabel
Table 6.4.4**Banyaknya Industri Formal dan Non Formal Menurut Jenis, Unit dan Jumlah Tenaga Kerja, 2022**
Number of Formal and Non-Formal Industries According to Type, Unit and Number of Workforce, 2022

Jenis Industri dan Kerajinan <i>Industry and Handicraft</i>	Unit <i>Units</i>	Tenaga Kerja <i>Work Force</i>
(1)	(2)	(3)
1. Batu Mulia	42	72
2. Gula Merah	5 014	10 021
3. Batik	14	506
4. Pengolahan Ikan	134	287
5. Terasi	9	35
6. Gerabah	72	97
7. Meubelair	871	983
8. Penggajian Kayu	29	68
9. Bubut Kayu dan ukir	7	12
10. Vener/Kayu lapis	7	2 302
11. Kolong Ketela	223	394
12. Kripik Ketela	61	85
13. Thiwul Instan	7	8
14. Anyaman Bambu, pandan, rotan	593	912
15. Industri kerajinan perak	4	10
16. Genteng	49	170
17. Batu Bata	522	1 091
18. Rokok	3	2 049
19. Tempe Keripik	60	79
20. Tempe	973	1 958
21. Tahu	38	119
22. Susu Kedelai	8	12
23. Kecap	9	26
24. Jamu	108	204

Lanjutan Tabel/*Continued Table* 6.4.4

Jenis Industri dan Kerajinan <i>Industry and Handicraft</i>	Unit <i>Units</i>	Tenaga Kerja <i>Work Force</i>
(1)	(2)	(3)
25. Sale Pisang	194	315
26. Kripik Pisang	79	155
27. Krupuk	186	283
28. Tape & Kue Basah	576	744
29. Emping Melinjo	21	67
30. Olahan Jagung	6	9
31. Jenang	10	46
32. Makanan Olahan Lainnya	569	796
33. Telur Asin	9	15
34. Percetakan, Sablon	140	215
35. Konveksi/ Penjahit dan Bordir	625	1.240
36. Pandai Besi	76	152
37. Penjahit Jala	2	4
38. Ukir Wayang Kulit	7	20
39. industri kapal	5	35
40. Teralis/ pagar besi/Etalase/bengkel	148	286
41. Bengkel las karbit dan listrik	22	35
42. Minyak Daun Cengkeh	5	12
43. Penggilingan Padi	29	53
44. Janggelan	2	6
45. Kerajinan ijuk, Sapu dan keset	45	55
46. Arang Kayu	32	51
47. Kerajinan Batu Gunung	25	48
48. Penggajian Batu	1	3
49. Perusahaan tegel, beton dan Batako	129	222
50. Batu Koral dan tambang lainnya	109	193
51. Pembakaran Kapur	14	21

Catatan/Note: ...

Sumber/Source: Dinas Perindustrian dan Perdagangan Kabupaten Pacitan/ *Department of Industry and Trade of Pacitan Regency*

BAB
Chapter

07

PARIWISATA

TOURISM

Jumlah Rumah Makan

Number of Restaurant

38

Resto



Jumlah Wisatawan

Number of Tourists

1.566.186



Kunjungan Wisatawan Terbanyak (Pantai Klayar)

Most Visited Attraction (Klayar Beach)

312.412

PENJELASAN TEKNIS**TECHNICAL NOTES**

1. Wisatawan mancanegara (wisman) ialah setiap pengunjung yang mengunjungi suatu negara di luar tempat tinggalnya, didorong oleh satu atau beberapa keperluan tanpa bermaksud memperoleh penghasilan di tempat yang dikunjungi dan lamanya kunjungan tersebut tidak lebih dari satu tahun (12 bulan). Definisi ini mencakup 2 (dua) kategori wisatawan mancanegara, yaitu :

- a. Wisatawan (turis) ialah setiap pengunjung seperti definisi di atas yang tinggal paling sedikit 24 jam, akan tetapi tidak lebih dari 1 (satu) tahun di tempat yang dikunjungi, dengan maksud antara lain: berlibur, rekreasi, olah raga, bisnis, menghadiri pertemuan, studi, dan kunjungan dengan alasan kesehatan.
- b. Excursionist ialah setiap pengunjung seperti definisi di atas yang tinggal kurang dari 24 jam di tempat yang dikunjungi (termasuk "Cruise passengers"). Cruise Passengers ialah setiap pengunjung yang tiba di suatu negara di mana mereka tidak menginap di akomodasi yang tersedia di negara tersebut, misalnya dengan kapal laut.

1. *An International Visitor is any person visiting a country other than his usual place of residence for any reason other than for earning income in the country visited, and the length of stay is no more than one year (12 months). This definition covers two categories of foreign visitors, namely :*

- a. *"Tourist" is any visitor staying for at least 24 hours, but no more than one year, in the country visited, with the intention of visiting, and for any of these purposes: Pleasure, recreation and sports, Business, visiting friends and relatives, missions, attending meetings, conferences, visit for health reasons and study.*
- b. *"Excursionist" is any visitor staying less than 24 hours in the country visited including, "Cruise Passengers", i.e. visitors arriving in a country without staying in any accommodation available in the visited country.*

2. **Rata-rata lama tinggal** adalah rata-rata waktu tinggal wisatawan mancanegara di Indonesia untuk satu kali kunjungan.
2. *Average length of stay is the average stay duration of foreign visitor in Indonesia for one trip.*
3. **Usaha penyediaan akomodasi** adalah usaha yang menyediakan pelayanan penginapan yang dapat dilengkapi dengan pelayanan pariwisata lainnya. Usaha penyediaan akomodasi dapat berupa hotel, vila, pondok wisata, bumi perkemahan, persinggahan karavan, dan akomodasi lainnya yang digunakan untuk tujuan pariwisata.
3. *The business of providing accommodation is a business that provides specialty services that can be equipped with other tourism services. It includes hotel, villa, cottage, camping, caravan stop, and other accommodation that are used for tourism purposes.*
4. **Hotel** adalah penyediaan akomodasi secara harian berupa kamar-kamar di dalam satu bangunan yang dapat dilengkapi dengan jasa pelayanan makan dan minum, kegiatan hiburan dan atau fasilitas lainnya. Hotel terdiri dari hotel berbintang dan hotel non- bintang.
4. *Hotel is a daily supply of accommodation rooms within a building which can be equipped with eating and drinking services, entertainment activities and/or other facilities. Hotel consists of a classified hotel and a non-classified hotel.*
5. **Hotel bintang** adalah usaha penyediaan jasa pelayanan penginapan, makan minum serta jasa lainnya bagi umum dengan menggunakan sebagian atau seluruh bangunan. Usaha ini dikelola secara komersial serta memenuhi ketentuan persyaratan sebagai hotel bintang (termasuk berlian) yang ditetapkan dalam surat keputusan instansi yang membinanya. Misalnya hotel bintang lima, hotel bintang
5. *A star hotel is the business of providing an accommodation, eating and drinking as well as other services for the public by using a building or a part of a building. It is managed commercially and meets specified requirements as a star hotel (including diamonds) set forth in the decree of fostering agency. For example, five star hotel, four star hotel, and so on.*

empat dan seterusnya.

6. **Tingkat penghunian kamar hotel** adalah persentase banyaknya malam kamar yang dihuni terhadap banyaknya malam kamar yang tersedia.
6. *Room occupancy rate is the number of room-nights occupied divided by the number of room-nights available, multiplied by 100 percent.*
7. **Rata-rata lamanya tamu menginap** adalah banyaknya malam tempat tidur yang terpakai (malam tamu) dengan banyaknya tamu yang menginap di hotel atau akomodasi lainnya.
7. *Average length of stay is the number of bed-nights used (guest night) divided by the number of guests coming to spend the night at the accommodation.*

ULASAN

Sektor jasa akomodasi di Kabupaten Pacitan pada tahun 2022 lebih berkembang dibandingkan tahun sebelumnya. Munculnya investor hotel dan restoran sebagai penyedia jasa akomodasi menjadi salah satu indikator tumbuhnya perekonomian di Kabupaten Pacitan. Jumlah rumah makan di Pacitan ada sebanyak 38 rumah makan

Terdapat 1.566.186 wisatawan di Kabupaten Pacitan pada tahun 2022. Jumlah ini meningkat dari tahun sebelumnya, yaitu sebanyak 582.643 wisatawan. Wisatawan yang tercatat didominasi oleh wisatawan domestik sebanyak 1.565.922 wisatawan, dan wisatawan mancanegara sebanyak 264 wisatawan.

Sedangkan untuk objek wisata yang paling banyak dikunjungi adalah Pantai Klayar dengan jumlah wisatawan sebanyak 312.416 wisatawan. Untuk objek wisata dengan wisatawan paling sedikit ada di Luweng Jaran dan Luweng Ombo yang masing masing ada sebanyak 2 wisatawan.

DESCRIPTION

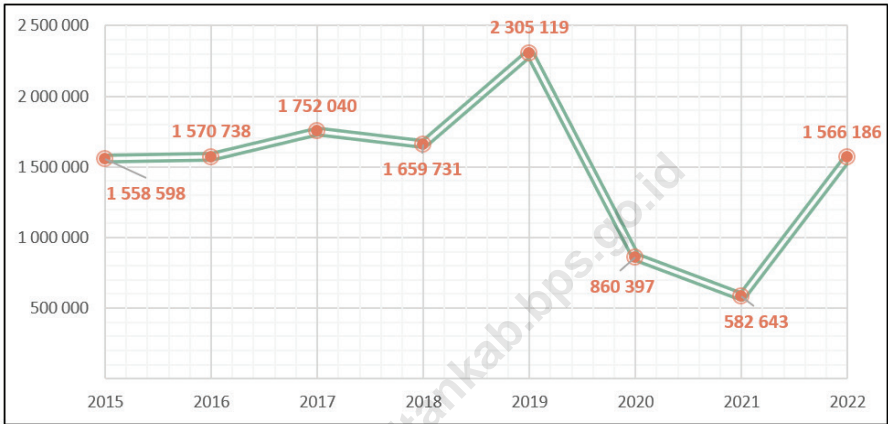
The accommodation sector in Pacitan Regency in 2022 has developed more compared to the previous year. The emergence of hotel and restaurant investors as accommodation service providers is one of the indicators of economic growth in Pacitan Regency. The number of restaurants in Pacitan is 38.

There were 1,566,186 tourists in Pacitan Regency in 2022. This number has increased from the previous year, which was 582,643 tourists. The recorded tourists were dominated by domestic tourists, with 1,565,922 tourists, and foreign tourists were 264 tourists.

As for the most visited tourist attraction, it is Klayar Beach with a total of 312,416 tourists. The least visited tourist attractions are Luweng Jaran and Luweng Ombo, each with only 2 tourists.

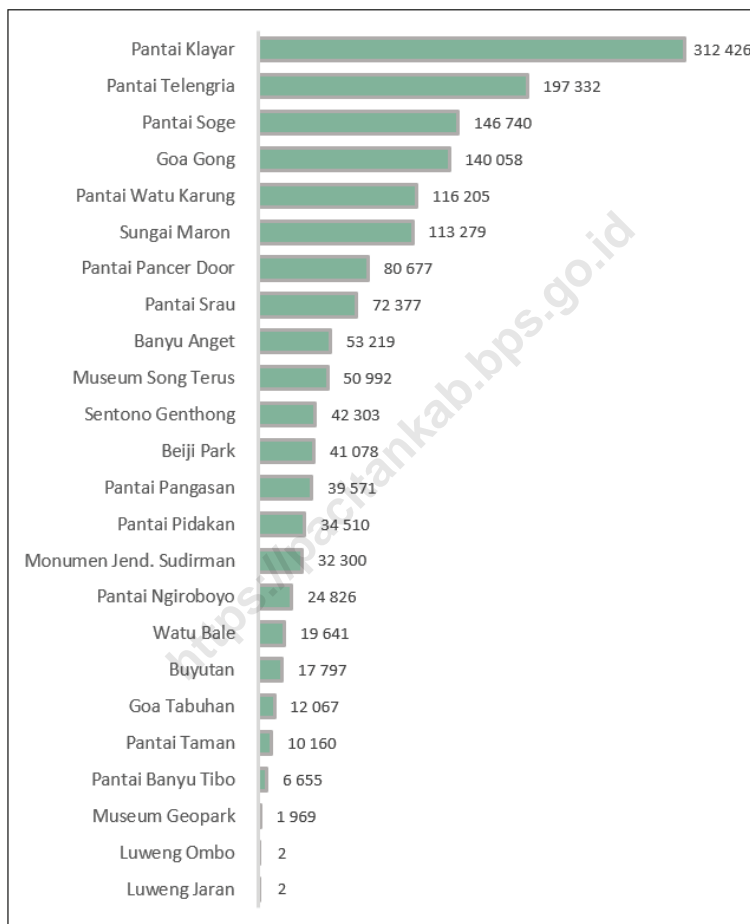
Gambar 7.1
Figures

**Jumlah Wisatawan Mancanegara dan Domestik di
Kabupaten Pacitan, 2022**
*Number of International and Domestic Visitors in Pacitan
Regency, 2022*



Sumber/Source: Dinas Pariwisata, Pemuda dan Olahraga Kabupaten Pacitan/Tourism, Youth and Sport Services of Pacitan Regency

Gambar 7.2 Jumlah Pengunjung Obyek Wisata di Kabupaten Pacitan, 2022
Number of Attraction Visitors in Pacitan Regency, 2022



Sumber/Source: Dinas Pariwisata, Pemuda dan Olahraga Kabupaten Pacitan/Tourism, Youth and Sport Services of Pacitan Regency

Tabel
Table 7.1

**Jumlah Rumah Makan/Restoran Menurut Kecamatan di
Kabupaten Pacitan, 2019–2022**
*Number of Restaurants by Subdistrict in Pacitan Regency,
2019–2022*

Kecamatan Subdistrict	2019	2020	2021	2022
(1)	(2)	(3)	(4)	(5)
Donorojo	-	-	-	-
Punung	5	2	2	5
Pringkuku	1	1	1	1
Pacitan	19	20	18	28
Kebonagung	1	1	1	2
Arjosari	-	-	-	-
Nawangan	-	-	-	-
Bandar	-	-	-	-
Tegalombo	1	-	-	-
Tulakan	-	-	-	-
Ngadirojo	-	1	2	2
Sudimoro	-	-	-	-
Kabupaten Pacitan	27	25	24	38

Catatan/Note: ...

Sumber/Source: Dinas Pariwisata Kepemudaan dan Olahraga/ Culture, Tourism, Youth and Sport Services of Pacitan Regency

Tabel
Table 7.2**Jumlah Wisatawan Mancanegara dan Domestik di
Kabupaten Pacitan, 2015 – 2022**
**Number of International and Domestic Visitors in Pacitan
Regency, 2015 – 2022**

Kecamatan Subdistrict	M mancanegara Foreign	Domestik Domestic	Jumlah Total
(1)	(2)	(3)	(4)
2015	1448	1 557 150	1 558 598
2016	1526	1 569 212	1 570 738
2017	1595	1 750 445	1 752 040
2018	1397	1 658 334	1 659 731
2019	1211	2 303 908	2 305 119
2020	105	860 292	860 397
2021	215	582 419	582 643
2022	264	1 565 922	1 566 186

Catatan/Note: ...

Sumber/Source: Dinas Pariwisata Kabupaten Pacitan/ Department of Tourism and Culture of Pacitan Regency

Tabel
Table 7.3**Banyaknya Kunjungan Menurut Jenis Wisatawan dan Bulan, 2022**
Number of Visitors By Types of Visitor and Month in Pacitan Regency, 2022

Kecamatan Subdistrict	Mancanegara Foreign	Domestik Domestic
(1)	(2)	(3)
Januari/January	-	162.584
Februari/February	34	102.059
Maret/March	43	72.467
April/April	26	19.720
Mei/May	28	493.794
Juni/June	63	130.599
Juli/July	59	149.519
Agustus/August	7	76.496
September/September	-	85.164
Oktober/October	-	100.988
November/November	-	62.096
Desember/December	4	110.436

Catatan/Note: ...

Sumber/Source: Dinas Pariwisata Kabupaten Pacitan/ Department of Tourism and Culture of Pacitan Regency

Tabel
Table 7.4**Jumlah Kunjungan Menurut Jenis Wisatawan dan Objek Wisata, 2022**
Number of Visits By Type of Visitor and Attraction in Pacitan Regency, 2022

Kecamatan Subdistrict	Mancanegara Foreign	Domestik Domestic
(1)	(2)	(3)
Goa Gong	8	140 050
Banyu Anget	-	53 219
Goa Tabuhan	-	12 067
Pantai Klayar	5	312 421
Pantai Srau	36	72 341
Pantai Watu Karung	122	116 083
Pantai Pancer Door	58	80 619
Pantai Taman	-	10 160
Buyutan	5	17 792
Pantai Telengria	-	197 332
Pantai Soge	-	146 740
Pantai Pidakan	-	34 510
Pantai Banyu Tibo	8	6 647
Monumen Jend. Sudirman	-	32 300
Beiji Park	-	41 078
Sungai Maron	4	113 275
Pantai Ngirobojo	-	24 826
Sentono Genthong	2	42 301
Watu Bale	5	19 636
Pantai Pangasan	11	39 560
Luweng Jaran	-	2
Luweng Ombo	-	2
Museum Song Terus	-	50 992
Museum Geopark	-	1 969

Catatan/Note: ...

Sumber/Source: Dinas Pariwisata Kabupaten Pacitan/ Department of Tourism and Culture of Pacitan Regency

Tabel
Table 7.5**Jumlah Rumah Makan dan Akomodasi Hotel Menurut
Kecamatan di Kabupaten Pacitan, 2022**
*Number of Restaurants and Cars by Subdistrict in Pacitan
Regency, 2022*

Kecamatan Subdistrict	Rumah Makan Restaurant	Hotel	Hostel	Villa	Guest House
(1)	(2)	(3)	(4)	(5)	(6)
Donorojo	-	-	-	1	25
Punung	6	-	-	-	-
Pringkuku	3	-	-	1	27
Pacitan	25	35	1	1	12
Kebonagung	-	-	-	-	-
Arjosari	-	-	-	-	-
Nawangan	-	2	-	-	-
Bandar	-	-	-	-	-
Tegalombo	-	-	-	-	-
Tulakan	-	-	-	-	-
Ngadirojo	2	2	-	-	-
Sudimoro	-	-	-	-	-
Kabupaten Pacitan	36	39	1	3	64

Catatan/Note: ...

Sumber/Source: Dinas Pariwisata Kabupaten Pacitan/ Department of Tourism and Culture of Pacitan Regency

TRANSPORTASI DAN KOMUNIKASI

TRANSPORTATION AND COMMUNICATION

Jumlah kendaraan dan panjang jalan aspal di Kabupaten Pacitan, 2022

Number of vehicles and length of asphalt roads in Pacitan Regency, 2022



PENJELASAN TEKNIS

1. **Jalan** adalah jalan dalam bentuk apapun yang terbuka untuk lalu lintas umum. Untuk keperluan pengaturan penggunaan dan pemenuhan kebutuhan angkutan, jalan dibagi dalam beberapa kelas. Pembagian jalan tersebut didasarkan pada kebutuhan transportasi, pemilihan jenis angkutan secara tepat dengan mempertimbangkan keunggulan karakteristik masing-masing jenis angkutan, perkembangan teknologi kendaraan bermotor, muatan sumbu terberat kendaraan bermotor serta konstruksi jalan.
2. **Menurut tingkat kewenangan**, jalan terbagi atas Jalan Negara, Jalan Provinsi dan Jalan Kabupaten/Kota.
3. **Kendaraan bermotor** adalah setiap kendaraan yang digerakkan oleh peralatan teknik yang ada pada kendaraan tersebut, biasanya digunakan untuk angkutan orang atau barang di atas jalan raya selain kendaraan yang berjalan di atas rel. Kendaraan bermotor yang dicatat adalah semua jenis kendaraan kecuali kendaraan bermotor TNI/Polri dan Korps Diplomatik.
4. **Mobil penumpang** adalah setiap kendaraan bermotor yang

TECHNICAL NOTES

1. **Road** is a road of any kind that is open to public traffic. For the purpose of regulating the use and fulfillment of transportation needs, roads are divided into several classes. The division of these roads is based on transportation needs, choosing the right type of transportation by taking into account the advantages of the characteristics of each type of transportation, developments in motorized vehicle technology, the heaviest axle load of motorized vehicles and construction roads.
2. According to the **level of authority**, roads are divided into State Roads, Provincial Roads and Regency/City Roads.
3. **A motorized vehicle** is any vehicle that is propelled by the existing technical equipment on the vehicle, usually used for the transportation of people or goods on the highway other than vehicles that run on rails. Motorized vehicles that are recorded are all types of vehicles except TNI/Polri and Diplomatic Corps motorized vehicles.
4. **Passenger car** is any motorized vehicle equipped with seats for up

dilengkapi dengan tempat duduk untuk sebanyak-banyaknya delapan orang, tidak termasuk tempat duduk untuk pengemudi, baik dilengkapi atau tidak dilengkapi bagasi.

5. Mobil bis adalah setiap kendaraan bermotor yang dilengkapi dengan tempat duduk untuk lebih dari delapan orang, tidak termasuk tempat duduk untuk pengemudi, baik dilengkapi atau tidak dilengkapi bagasi.

6. Mobil truk adalah setiap kendaraan bermotor yang digunakan untuk angkutan barang, selain mobil penumpang, mobil bis dan kendaraan bermotor roda dua.

7. Kantor Pos adalah tempat pemberi pelayanan komunikasi tertulis dan atau surat elektronik, layanan paket, layanan logistik, layanan transaksi keuangan, dan layanan keagenan pos untuk kepentingan umum. Rumah pos berfungsi sama seperti kantor pos dan kantor pos pembantu, bedanya rumah pos biasanya terletak di daerah terpencil.

8. Telekomunikasi adalah setiap pemancaran, pengiriman dan atau penerimaan dari setiap informasi dalam bentuk tanda-tanda, isyarat, tulisan, gambar, suara dan bunyi melalui sistem

to eight people, excluding seats for the driver, whether equipped or not equipped with luggage.

5. Bus is any motorized vehicle equipped with seats for more than eight people, excluding seats for the driver, whether equipped or not equipped with luggage.

6. Trucks are any motorized vehicles used for the transportation of goods, other than passenger cars, buses and two-wheeled motorized vehicles.

7. Post Office is a place that provides written and/or electronic mail communication services, package services, logistics services, financial transaction services, and postal agency services for the public interest. Postal houses function the same as post offices and sub-post offices, except that postal houses are usually located in remote areas.

8. Telecommunication is any transmitting, sending and/or receiving of any information in the form of signs, signals, writing, images, sound and sounds by wire, optical, radio or other

kawat, optik, radio atau sistem elektromagnetik lainnya.

electromagnetic systems.

9. Jaringan telekomunikasi adalah rangkaian perangkat telekomunikasi dan kelengkapannya yang digunakan dalam ber telekomunikasi.

9. Telecommunications network is a network of telecommunications equipment and its accessories used in telecommunications.

10. Base Transceiver Station (BTS) adalah suatu infrastruktur telekomunikasi yang memfasilitasi komunikasi nirkabel antara perangkat komunikasi dan jaringan operator. Fungsi BTS adalah mengirimkan dan menerima sinyal radio ke perangkat komunikasi seperti telepon seluler, telepon rumah dan sejenis gawai lainnya, kemudian sinyal radio tersebut akan diubah menjadi sinyal digital yang selanjutnya dikirim ke terminal lainnya menjadi sebuah pesan atau data.

10. Base Transceiver Station (BTS) is a telecommunications infrastructure that facilitates wireless communication between communication devices and network operators. The function of the BTS is to send and receive radio signals to communication devices such as cellular phones, landline phones and other types of gadgets, then the radio signals are converted into digital signals which are then sent to other terminals as messages or data.

ULASAN

Lancar tidaknya transportasi berpengaruh pada kelancaran pembangunan. Jenis transportasi yang ada di Kabupaten Pacitan hanyalah transportasi darat. Panjang jalan total di Kabupaten Pacitan pada tahun 2022 mengalami perubahan dibanding tahun 2021, sepanjang 1.374 km adalah jalan kabupaten; Sepanjang 1.058,47 km jalan kabupaten adalah jalan aspal, 252,96 km adalah jalan kerikil, sepanjang 17,82 km adalah jalan tanah, dan sepanjang 44,76 km adalah jalan dengan permukaan lainnya. Untuk kondisi jalan, 38,20 persen baik, 20,05 persen sedang, 15,30 persen rusak dan sisanya rusak berat.

Jumlah kendaraan bermotor yang tercatat oleh Samsat Kabupaten Pacitan didominasi oleh sepeda motor. Pada tahun 2022 jumlahnya mencapai 141.339 unit. Untuk mobil penumpang tercatat sebanyak 7.713 unit, disusul truk sebanyak 4.803 unit, dan bis sebanyak 314 unit.

Ditengah perkembangan teknologi komunikasi dan informasi yang begitu cepat, Kantor Pos Pembantu di Kabupaten Pacitan tetap seperti tahun sebelumnya berjumlah 10 kantor pos. Jumlah menara BTS, di Kabupaten Pacitan ada sebanyak 132 menara yang tersebar di seluruh kecamatan, dengan Kecamatan Nawangan memiliki jumlah menara terbanyak sebanyak 29 menara.

DESCRIPTION

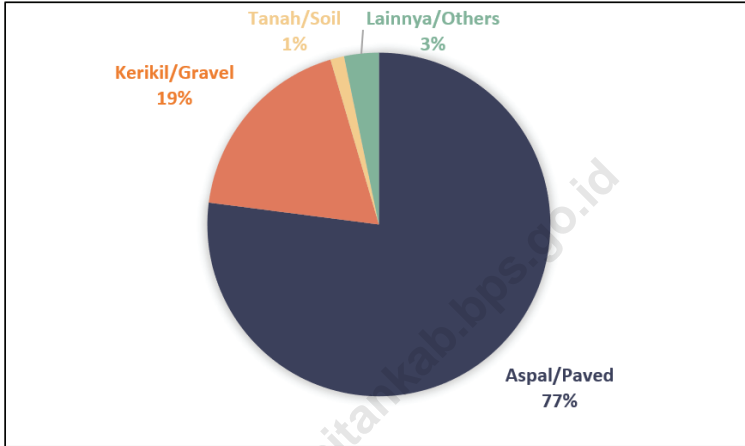
The smoothness of transportation has an impact on the smoothness of development. The types of transportation available in Pacitan Regency are only land transportation. The total length of roads in Pacitan Regency in 2022 has changed compared to 2021, with a total length of 1,374 km being district roads; 1,058.47 km of district roads are asphalt roads, 252.96 km are gravel roads, 17.82 km are dirt roads, and 44.76 km are roads with other surfaces. As for the road conditions, 38.20 percent are in good condition, 20.05 percent are in fair condition, 15.30 percent are damaged, and the rest are heavily damaged.

The number of motorized vehicles recorded by the Pacitan District Samsat is dominated by motorcycles. In 2022, the number reached 141,339 units. For passenger cars, there are 7,713 units recorded, followed by 4,803 units of trucks and 314 units of buses.

Amid the rapid development of communication and information technology, the number of sub-post offices in Pacitan Regency remains the same as the previous year, with a total of 10 post offices. The number of BTS towers in Pacitan Regency is 132, spread across all districts, with Nawangan District having the highest number of towers with 29 towers.

Gambar 8.1
Figures

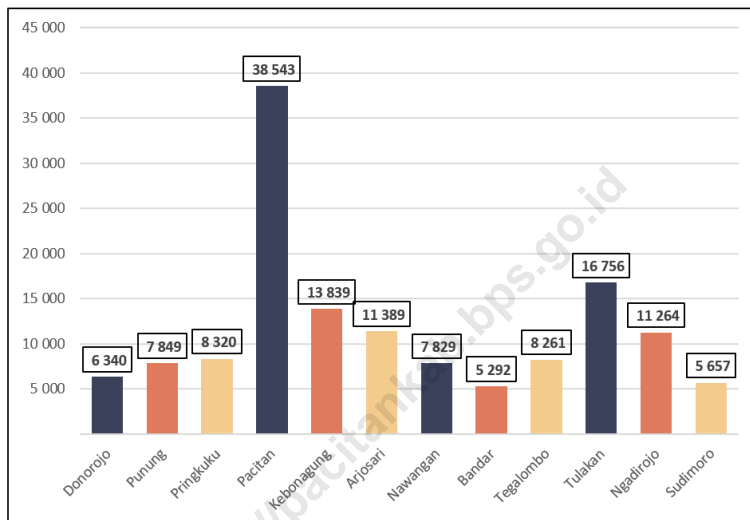
Panjang Jalan Menurut Jenis Permukaan Jalan di Kabupaten Pacitan (km), 2022
Length of Roads by Type of Road Surface in Pacitan Regency (km), 2022



Sumber/Source : Dinas Pekerjaan Umum dan Penataan Ruang Kabupaten Pacitan/*Public Works and Spatial Planning Services Pacitan Regency*

Gambar 8.2
Figures

Jumlah Motor per Kecamatan di Kabupaten Pacitan, 2022
Number of Motorcycle by Subdistricts in Pacitan Regency, 2022



Sumber/Source: Samsat Pacitan/ Samsat of Pacitan Regency

8.1 TRANSPORTASI TRANSPORTATION

Tabel 8.1.1 Panjang Jalan¹ Menurut Tingkat Kewenangan Pemerintahan di Kabupaten Pacitan (km), 2020–2022
Table 8.1.1 Length of Roads¹ by Level of Government Authority in Pacitan Regency/Municipality (km), 2020–2022

Tingkat Kewenangan Pemerintahan Level of Government Authority	2020	2021	2022
(1)	(2)	(3)	(4)
Negara ² /State ²	-	-	-
Provinsi/Province	-	-	-
Kabupaten/Kota Regency/Municipality	-	-	1 374
Jumlah/Total	798	798	1 374

Catatan/Note: ¹ Data tidak termasuk panjang jalan tol/Excluding toll road

² Berdasarkan Keputusan Menteri Pekerjaan Umum dan Perumahan Rakyat No. 248/KPTS/M/2016/Based on Public Work and Public Housing Ministerial Decree No. 248/KPTS/M/2016

Sumber/Source: Dinas Pekerjaan Umum dan Penataan Ruang/Public Works and Spatial Planning Services

Tabel 8.1.2 Panjang Jalan Menurut Jenis Permukaan Jalan di Kabupaten Pacitan (km), 2020–2022
Length of Roads by Type of Road Surface in Pacitan Regency/Municipality (km), 2020–2022

Jenis Permukaan Jalan <i>Type of Road Surface</i>	2020	2021	2022
(1)	(2)	(3)	(4)
Aspal/ <i>Paved</i>	543.19	652.44	1 058.47
Kerikil/ <i>Gravel</i>	15.36	106.07	252.96
Tanah/ <i>Soil</i>	4.00	4.00	17.82
Lainnya/ <i>Others</i>	235.45	35.49	44.76
Jumlah/Total	798	798	1 374

Catatan/Note: ...

Sumber/Source: Dinas Pekerjaan Umum dan Penataan Ruang/*Public Works and Spatial Planning Services*

Tabel 8.1.3 Panjang Jalan Menurut Kondisi Jalan di Kabupaten Pacitan (km), 2020–2022
Length of Roads by Condition of Roads in Pacitan Regency/ Municipality (km), 2020–2022

Kondisi Jalan Condition of Roads	2020	2021	2022
(1)	(2)	(3)	(4)
Baik/Good	430.27	442.72	524.87
Sedang/Moderate	102.67	100.40	275.48
Rusak/Damage	126.01	121.17	210.27
Rusak Berat/Severely Damage	139.06	133.72	363.39
Jumlah/Total	798	798	1 374

Catatan/Note: ...

Sumber/Source: Dinas Pekerjaan Umum dan Penataan Ruang/Public Works and Spatial Planning Services

Tabel 8.1.4 Jumlah Kendaraan Bermotor Menurut Kecamatan dan Jenis Kendaraan di Kabupaten Pacitan, 2022
Number of Vehicles by Subdistrict and Type of Vehicles in Pacitan Regency in 2022

Kecamatan Subdistrict	Mobil Penumpang Passenger Car	Bus Bus	Truk Truck	Sepeda Motor Motorcycle
(1)	(2)	(3)	(4)	(5)
Donorojo	250	10	113	6 340
Punung	395	27	254	7 849
Pringkuku	343	7	333	8 320
Pacitan	3 456	168	1 338	38 543
Kebonagung	550	13	440	13 839
Arjosari	524	1	288	11 389
Nawangan	243	2	190	7 829
Bandar	178	9	190	5 292
Tegalombo	291	9	260	8 261
Tulakan	613	24	714	16 756
Ngadirojo	666	35	464	11 264
Sudimoro	204	9	219	5 657
Kabupaten Pacitan	7 713	314	4 803	141 339

Catatan/Note: ...

Sumber/Source: Samsat Kabupaten Pacitan/ One-stop Administration Services Office Pacitan Regency

8.2 KOMUNIKASI COMMUNICATION

Tabel 8.2.1 Jumlah Kantor Pos Pembantu Menurut Kecamatan di Kabupaten Pacitan, 2019–2022
Number of Post Offices Subsidiaries by Subdistrict in Pacitan Regency/Municipality, 2019–2022

Kecamatan Subdistrict	2019	2020	2021	2022
(1)	(2)	(3)	(4)	(5)
Donorojo	1	1	1	1
Punung	1	1	1	1
Pringkuku	-	-	-	-
Pacitan	1	1	1	1
Kebonagung	1	1	1	1
Arjosari	1	1	1	1
Nawangan	-	-	-	-
Bandar	1	1	1	1
Tegalombo	1	1	1	1
Tulakan	1	1	1	1
Ngadirojo	1	1	1	1
Sudimoro	1	1	1	1
Kabupaten Pacitan	10	10	10	10

Catatan/Note: ...

Sumber/Source: PT POS Kabupaten Pacitan/Post Office Pacitan Regency

Tabel 8.2.2 Jumlah Menara Telekomunikasi Seluler (BTS) di Kabupaten Pacitan, 2022
Number of Cellular Telecommunication Towers in Pacitan Regency, 2022

Kecamatan Subdistrict	Jumlah Total
(1)	(2)
Donorojo	7
Punung	10
Pringkuku	6
Pacitan	9
Kebonagung	4
Arjosari	8
Nawangan	29
Bandar	11
Tegalombo	10
Tulakan	5
Ngadirojo	13
Sudimoro	20
Kabupaten Pacitan	132

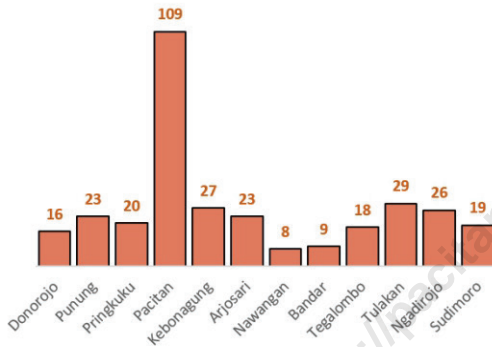
Catatan/Note: ...

Sumber/Source: Dinas Komunikasi Dan Informatika Kabupaten Pacitan/ Department of Communications and Informatics of Pacitan Regency

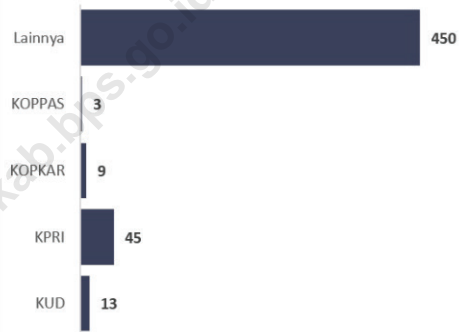
PERBANKAN, KOPERASI DAN HARGA-HARGA

BANKING, COOPERATION

Jumlah Koperasi Menurut Kecamatan
Number of Cooperatives by Subdistricts



Jumlah Koperasi Menurut Jenisnya
Number of Cooperatives by Types



Pergerakan Laju Inflasi Bulanan Kelompok Bahan Makanan
Monthly Inflation Rate by Food Ingredients



PENJELASAN TEKNIS

1. **Koperasi**, menurut Undang-Undang No. 17 tahun 2012 pasal 1, adalah badan hukum yang didirikan oleh orang perseorangan atau badan hukum koperasi, dengan pemisahan kekayaan para anggotanya sebagai modal untuk menjalankan usaha, yang memenuhi aspirasi dan kebutuhan bersama. Dalam pelaksanaannya, koperasi tidak hanya memiliki prinsip, landasan, asas, nilai, dan tujuan, tetapi juga jenis-jenisnya.
2. Koperasi dapat dibedakan menurut keanggotaannya, diantaranya KUD, KPRI, KOPKAR, KOPPAS, dan lainnya.
3. **Koperasi Unit Desa (KUD)** merupakan koperasi yang berada di wilayah pedesaan dan bergerak dalam penyediaan kebutuhan masyarakat yang berkaitan dengan kegiatan pertanian.
4. **Koperasi Pegawai Republik Indonesia (KPRI)** beranggotakan pegawai negeri sipil di lingkup instansi terkait dibawahnya. Tujuan dari adanya KPRI adalah untuk meningkatkan kesejahteraan para pegawai negeri.
5. **Koperasi Karyawan (KOPKAR)** adalah koperasi yang berada di sebuah perusahaan tertentu.

TECHNICAL NOTES

1. **Cooperatives** according to Law No. 17 of 2012 article 1, are legal entities established by individuals or cooperative legal entities, with the separation of the wealth of their members as capital to run a business, which fulfills common aspirations and needs. In its implementation, cooperatives not only have principles, foundations, principles, values, and goals, but also their types.
2. Cooperatives can be distinguished according to their membership, including KUD, KPRI, KOPKAR, KOPPAS, and others.
3. **Village Unit Cooperatives** are cooperatives located in rural areas and engaged in providing community needs related to agricultural activities.
4. **The Republic of Indonesia Civil Servants Cooperative** consists of civil servants in the relevant agencies under it. The purpose of the existence of KPRI is to improve the welfare of civil servants.
5. **Employee cooperatives are cooperatives** that are in a particular company. Members of

Anggota dari koperasi ini adalah karyawan-karyawan yang berada di perusahaan tersebut.

this cooperative are employees who are in the company.

6. Koperasi Pedagang Pasar (KOPPAS) merupakan Koperasi yang beranggotakan para pedagang pasar.

6. *The Market Traders Cooperative* is a cooperative whose members are market traders.

7. Indeks Harga konsumen (IHK) adalah indeks yang menghitung rata-rata perubahan harga dari suatu paket barang dan jasa yang dikonsumsi oleh rumah tangga dalam kurun waktu tertentu. IHK merupakan indikator yang digunakan untuk mengukur tingkat inflasi.

7. *Consumer Price Index (CPI)* is an index that calculates the average change in price of a package of goods and services consumed by households in a certain period of time. CPI is an indicator used to measure the inflation rate.

8. Inflasi adalah kecenderungan naiknya harga barang dan jasa pada umumnya yang berlangsung secara terus menerus.

8. *Inflation* is a tendency to increase prices of goods and services in general which takes place continuously.

ULASAN

Pada tahun 2022, terdapat 327 koperasi aktif di Kabupaten Pacitan. Jumlah ini meningkat dari tahun sebelumnya, yaitu sebanyak 325 koperasi. Berdasarkan lokasi usahanya, Kecamatan Pacitan mempunyai jumlah koperasi terbanyak yaitu sebesar 109 koperasi atau 33,33 persen.

Berdasarkan data dari Dinas Komunikasi dan Informasi Kabupaten Pacitan, pada tahun 2022 terjadi inflasi sebesar 5,45 persen. Dilihat menurut kelompok pengeluaran, inflasi terbesar terjadi pada kelompok bahan makanan, yaitu sebesar 15,42 persen.

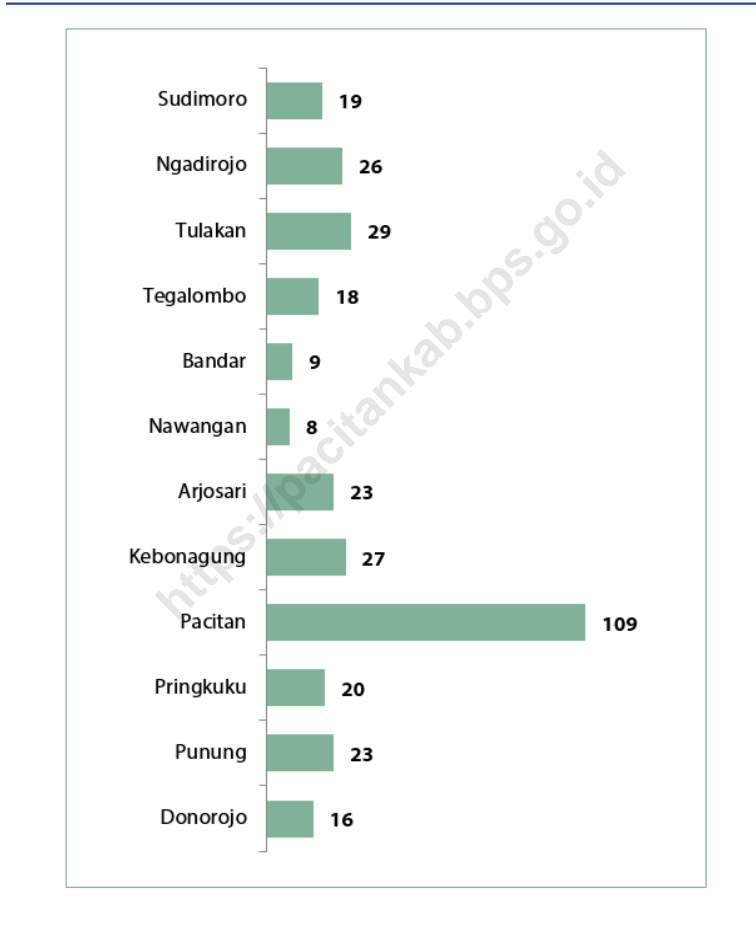
DESCRIPTION

In 2022, there are 327 active cooperatives in Pacitan Regency in 2022. This number increased from the previous year, which was 325 cooperatives. Based on the location of the business, Pacitan District has the highest number of cooperatives, that is 109 cooperatives or 33,33 percent.

Based on data from the Communication and Information Office of Pacitan Regency, in 2022 there will be inflation of 5.45 percent. Viewed by expenditure group, the largest inflation occurred in the Food Ingredients group, which amounted to 15.42 percent.

Gambar 9.1
Figures

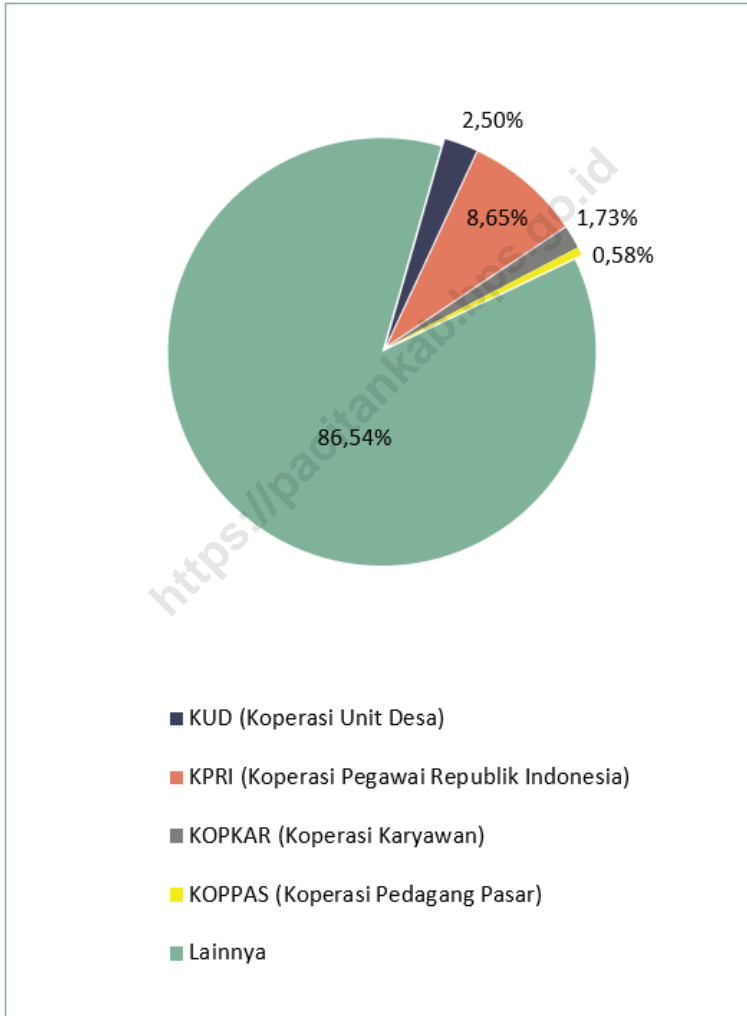
Jumlah Koperasi Aktif Menurut Kecamatan di Kabupaten Pacitan, 2022
Number of Cooperative by Subdistrict in Pacitan Regency, 2022



Sumber/Source : Dinas Koperasi, Usaha Mikro, dan Perindustrian Kabupaten Pacitan/Cooperatives, Micro Enterprises, and Industry Office of Pacitan Regency

Gambar 9.2
Figures

Persentase Koperasi Menurut Jenis Koperasi di Kabupaten Pacitan, 2022
Percentage of Cooperative by Kind of Cooperative and Subdistrict in Pacitan Regency, 2022, 2022



Sumber/Source : Dinas Koperasi, Usaha Mikro, dan Perindustrian Kabupaten Pacitan/ Cooperatives, Micro Enterprises, and Industry Office of Pacitan Regency

Tabel 9.1 Jumlah Koperasi Aktif Menurut Kecamatan di Kabupaten Pacitan, 2019–2022
Table 9.1 Number of Active Cooperative by Subdistrict in Pacitan Regency, 2019–2022

Kecamatan Subdistrict	2019	2020	2021	2022
(1)	(2)	(3)	(4)	(5)
Donorojo	29	29	21	16
Punung	29	29	19	23
Pringkuku	25	25	18	20
Pacitan	125	125	100	109
Kebonagung	33	33	29	27
Arjosari	34	34	22	23
Nawangan	14	14	10	8
Bandar	18	18	10	9
Tegalombo	25	25	19	18
Tulakan	38	38	29	29
Ngadirojo	38	38	28	26
Sudimoro	24	24	20	19
Kabupaten Pacitan	432	432	325	327

Catatan/Note: ...

Sumber/Source: Dinas Koperasi, Usaha Mikro, dan Perindustrian Kabupaten Pacitan/ Cooperatives, Micro Enterprises, and Industry of Pacitan Regency

Tabel
Table 9.2**Jumlah Koperasi Menurut Jenis Koperasi dan Kecamatan di Kabupaten Pacitan, 2022**
Number of Cooperative by Kind of Cooperative and Subdistrict in Pacitan Regency, 2022

Kecamatan Subdistrict	Jenis Koperasi/ Kind of Cooperative					Jumlah Total
	KUD	KPRI	KOPKAR	KOPPAS	Lainnya Other	
(1)	(2)	(3)	(4)	(5)	(6)	(7)
Donorojo	1	2	-	-	30	33
Punung	1	3	-	-	31	35
Pringkuku	1	1	-	-	27	29
Pacitan	2	24	8	3	124	161
Kebonagung	1	2	-	-	36	39
Arjosari	1	2	-	-	38	41
Nawangän	1	1	-	-	14	16
Bandar	1	1	-	-	22	24
Tegalombo	1	2	-	-	27	30
Tulakan	1	2	-	-	38	41
Ngadirojo	1	3	-	-	39	43
Sudimoro	1	2	1	-	24	28
Kabupaten Pacitan	13	45	9	3	450	520

Catatan/Note: ...

Sumber/Source: Dinas Koperasi, Usaha Mikro, dan Perindustrian Kabupaten Pacitan/ Cooperatives, Micro Enterprises, and Industry of Pacitan Regency

Tabel
Table 9.3**Indeks Harga Konsumen per Bulan Menurut Kelompok Pengeluaran (2018=100) di Kabupaten Pacitan, 2022**
Consumer Price Index per Month by Expenditure Group (2018=100) in Pacitan Regency, 2022

Bulan Month	Bahan Makanan Food Ingredients	Makanan Jadi, Minuman, Rokok dan Tembakau Prepared food, Beverages, Cigarettes and Tobacco	Perumahan, Air, Listrik, Gas dan Bahan Bakar Housing, Water, Electricity, Gas and Fuel	Sandang Clothes
(1)	(2)	(3)	(4)	(5)
Januari/January	126,09	104,05	102,81	103,88
Februari/February	126,12	104,07	102,98	103,95
Maret/March	129,68	104,05	103,06	104,13
April/April	132,67	104,47	103,17	105,08
Mei/May	135,22	104,52	103,18	104,69
Juni/June	138,82	104,67	103,18	104,88
Juli/July	142,72	104,57	103,21	104,87
Agustus/August	140,94	104,59	103,21	104,81
September/September	141,35	104,63	103,39	104,82
Oktober/October	140,94	104,63	103,42	104,80
November/November	140,88	104,67	103,47	104,81
Desember/December	143,53	104,75	103,54	104,88

Lanjutan Tabel/*Continued Table* 9.3

Bulan Month	Kesehatan Health	Pendidikan, Rekreasi, dan Olahraga Education, Recreation, and Sport	Transportasi, Komunikasi, dan Jasa Keuangan Transportation, Communication, and Financial Services	Umum General
(1)	(6)	(7)	(8)	(9)
Januari/January	103,22	102,33	101,88	107,53
Februari/February	103,25	102,35	101,89	107,55
Maret/March	103,27	102,39	101,95	108,30
April/April	103,28	102,39	103,19	109,26
Mei/May	103,42	102,55	103,13	109,76
Juni/June	103,43	102,59	103,16	110,52
Juli/July	103,52	102,65	103,17	111,29
Agustus/August	103,52	102,65	103,18	110,99
September/September	103,54	102,65	110,32	112,36
Oktober/October	103,54	102,68	110,32	112,29
November/November	103,58	102,68	110,35	112,31
Desember/December	103,60	102,69	110,47	112,89

Catatan/Note: ...

Sumber/Source: Dinas Komunikasi dan Informatika Kabupaten Pacitan/ *Communications and Informatics Office of Pacitan Regency*

Tabel
Table 9.4**Laju Inflasi Bulanan Menurut Kelompok Pengeluaran
(2018=100) di Kabupaten Pacitan, 2022**
**Monthly Inflation Rate by Expenditure Group (2018=100) in
Pacitan Regency, 2022**

Bulan Month	Bahan Makanan Food Ingredients	Makanan Jadi, Minuman, Rokok dan Tembakau Prepared food, Beverages, Cigarettes and Tobacco	Perumahan, Air, Listrik, Gas dan Bahan Bakar Housing, Water, Electricity, Gas and Fuel	Sandang Clothes
(1)	(2)	(3)	(4)	(5)
Januari/January	1,39	0,29	0,16	0,29
Februari/February	0,03	0,02	0,01	0,07
Maret/March	2,82	-0,02	0,08	0,17
April/April	2,31	0,41	0,10	0,92
Mei/May	1,92	0,04	0,01	-0,37
Juni/June	2,66	0,14	0,01	0,18
Juli/July	2,81	-0,09	0,03	0,01
Agustus/August	-1,25	0,02	0	-0,06
September/September	0,29	0,04	0,17	0,02
Oktober/October	-0,29	0	0,03	-0,02
November/November	0	0,01	0,01	0
Desember/December	1,88	0,08	0,07	0,01
2022	15,42	0,97	0,71	1,25

Lanjutan Tabel/*Continued Table* 9.4

Bulan Month	Kesehatan Health	Pendidikan, Rekreasi, dan Olahraga Education, Recreation, and Sport	Transportasi, Komunikasi, dan Jasa Keuangan Transportation, Communication, and Financial Services	Umum General
(1)	(6)	(7)	(8)	(9)
Januari/ <i>January</i>	0,13	0,14	0,04	0,44
Februari/ <i>February</i>	0,02	0,01	0,01	0,02
Maret/ <i>March</i>	0,02	0,04	0,06	0,70
April/ <i>April</i>	0,01	0	1,23	0,89
Mei/ <i>May</i>	0,14	0,15	-0,06	0,46
Juni/ <i>June</i>	0,01	0,04	0,03	0,69
Juli/ <i>July</i>	0,08	0,06	0,01	0,70
Agustus/ <i>August</i>	0	0	0,01	-0,32
September/ <i>September</i>	0,02	0	6,93	1,28
Oktober/ <i>October</i>	0	0,02	0	-0,07
November/ <i>November</i>	0	0	0	0,02
Desember/ <i>December</i>	0,01	0,02	0,11	0,52
2022	0,49	0,50	8,48	5,45

Catatan/*Note*: ...Sumber/*Source*: Dinas Komunikasi dan Informatika Kabupaten Pacitan/ *Communications and Informatics Office of Pacitan Regency*

BAB
Chapter

10

**PENGELUARAN
PENDUDUK**

POPULATION EXPENDITURE

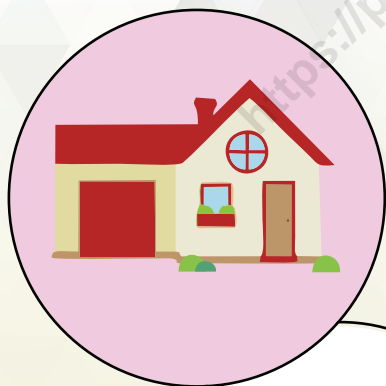

**PENGELUARAN RATA-RATA PER KAPITA
SEBULAN UNTUK KELOMPOK
BAHAN MAKANAN**

*The Average Expenditure
Per Capita Per Month of Food*

PADI-PADIAN

RP 52.143

Cereals



**PERUMAHAN &
FASILITAS RUMAH TANGGA**

RP 174.180

*Housing and household
facility*

**PENGELUARAN RATA-RATA PER KAPITA
SEBULAN UNTUK BARANG NON MAKANAN
YANG TERBESAR**

*The Highest Average Expenditure
Per Capita Per Month of Non Food*

PENJELASAN TEKNIS

1. **Pengeluaran rata-rata perkapita** adalah biaya yang dikeluarkan untuk konsumsi semua anggota rumah tangga selama sebulan baik yang berasal dari pembelian, pemberian maupun produksi sendiri dibagi dengan banyaknya anggota rumah tangga dalam rumah tangga tersebut.

TECHNICAL NOTES

1. **Per capita Average Expenditure** is the cost spent for all household members consumption during the month, whether from purchasing, giving or own production, divided by the number of household members in the household.

<https://pacitankab.bps.go.id>

<https://pacitankab.bps.go.id>

ULASAN

Menurut hasil Survei Sosial Ekonomi Nasional dapat diperoleh pengeluaran rata-rata per kapita sebulan baik pengeluaran untuk makanan maupun non makanan.

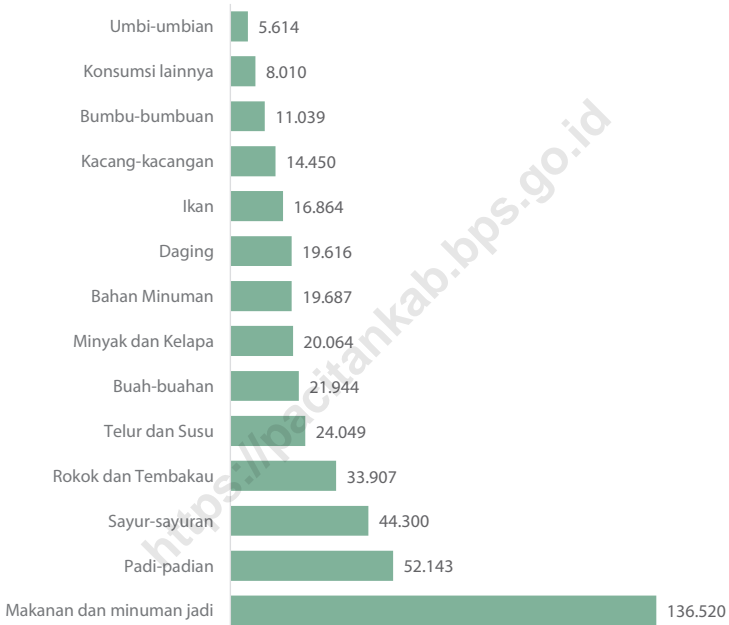
Pengeluaran untuk makanan di Kabupaten Pacitan sebesar 385.890 rupiah, sedangkan untuk bukan makanan sebesar 303.470 rupiah. Pengeluaran makanan padi-padian yaitu sebesar 57.470 rupiah atau 8,34 persen, sedangkan pengeluaran terbesar non makanan adalah perumahan dan fasilitas rumah tangga sebesar 148.848 rupiah atau 21,59 persen.

DESCRIPTION

According to the National Economic Social Surve, average spending per capita a month residents can be found, which consist of food and non-food commodity.

For food items in Pacitan amounted to 385.890 rupiah, while for nonfoods amounted to 303.470 rupiah. expenditure in food grains amounting to 57.470 rupiah, or 8,34 percent, while the largest non-food expenditure is housing and household facilities amounting to 148.848 rupiah, or 21,59 percent.

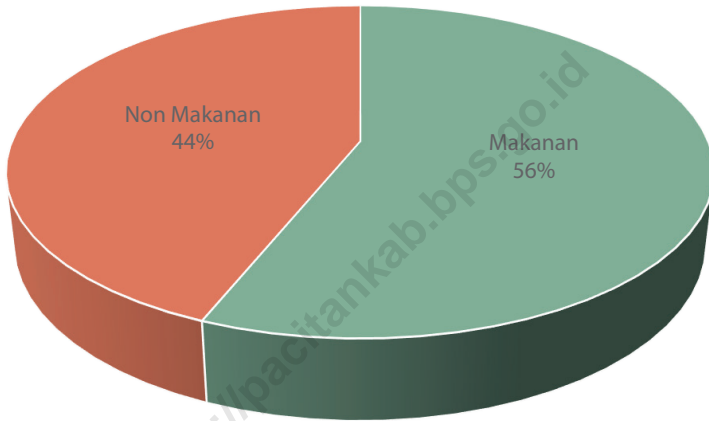
Gambar 10.1 **Rata-rata Pengeluaran per Kapita Sebulan Komoditas Makanan (rupiah) di Kabupaten Pacitan, 2022**
Figures *Monthly Average Expenditure per Capita by Food Comodity Group (rupiahs) in Pacitan Regency, 2022*



Sumber/Source : BPS, Survei Sosial Ekonomi Nasional (Susenas) Maret/ BPS - Statistics Indonesia, National Socioeconomic Survey March

Gambar 10.2
Figures

**Perbandingan Persentase Pengeluaran per Kapita
Sebulan di Kabupaten Pacitan, 2022**
*Percentage of Monthly Expenditure per Capita Comparison
in Pacitan Regency, 2022*



Sumber/Source : BPS, Survei Sosial Ekonomi Nasional (Susenas) Maret/ BPS - Statistics Indonesia, National Socioeconomic Survey March

Tabel
Table 10.1**Rata-rata Pengeluaran per Kapita Sebulan Menurut Kelompok Komoditas (rupiah) di Kabupaten Pacitan, 2021 dan 2022**
Monthly Average Expenditure per Capita by Commodity Group (rupiahs) in Pacitan Regency, 2021 and 2022

Kelompok Komoditas/Commodity Group	2021	2022
(1)	(2)	(3)
Makanan/Food		
Padi-padian/ <i>Cereals</i>	57 470	52 143
Umbi-umbian/ <i>Tubers</i>	4 989	5 614
Ikan/udang/cumi/kerang/ <i>Fish/shrimp/common squid/shells</i>	18 626	16 864
Daging/ <i>Meat</i>	18 898	19 616
Telur dan susu/ <i>Eggs and milk</i>	23 979	24 049
Sayur-sayuran/ <i>Vegetables</i>	47 303	44 300
Kacang-kacangan/ <i>Legumes</i>	15 901	14 450
Buah-buahan/ <i>Fruits</i>	17 750	21 944
Minyak dan kelapa/ <i>Oil and coconut</i>	18 334	20 064
Bahan minuman/ <i>Beverage stuffs</i>	18 870	19 687
Bumbu-bumbuan/ <i>Spices</i>	9 770	11 039
Konsumsi lainnya/ <i>Miscellaneous food items</i>	8 322	8 010
Makanan dan minuman jadi/ <i>Prepared food and beverages</i>	94 628	136 520
Rokok/ <i>Cigarettes</i>	31 052	33 907
Jumlah makanan/Total food	385 890	428 206
Bukan makanan/Non-food		
Perumahan dan fasilitas rumah tangga/ <i>Housing and household facilities</i>	148 848	174 180
Aneka barang dan jasa/ <i>Goods and services</i>	70 830	68 332
Pakaian, alas kaki, dan tutup kepala/ <i>Clothing, footwear, and headgear</i>	12 961	14 573
Barang tahan lama/ <i>Durable goods</i>	36 820	51 934
Pajak, pungutan, dan asuransi/ <i>Taxes and insurance</i>	22 901	20 753
Keperluan pesta dan upacara/kenduri/ <i>Parties and ceremonies</i>	11 113	4 743
Jumlah bukan makanan/Total non-food	303 473	334 515
Jumlah/Total	689 363	762 721

Catatan/Note: ...

Sumber/Source: BPS, Survei Sosial Ekonomi Nasional (Susenas) Maret 2021 dan Maret 2022/BPS-Statistics Indonesia, National Socioeconomic Survey

Tabel 10.2
Table

Persentase Pengeluaran per Kapita Sebulan Menurut Kelompok Komoditas di Kabupaten Pacitan, 2021 dan 2022
Percentage of Monthly Expenditure per Capita by Commodity Group in Pacitan Regency, 2021 and 2022

Kelompok Komoditas/Commodity Group	2021	2022
(1)	(2)	(3)
Makanan/Food		
Padi-padian/ <i>Cereals</i>	8,34	6,84
Umbi-umbian/ <i>Tubers</i>	0,72	0,74
Ikan/udang/cumi/kerang/ <i>Fish/shrimp/common squid/shells</i>	2,70	2,21
Daging/ <i>Meat</i>	2,74	2,57
Telur dan susu/ <i>Eggs and milk</i>	3,48	3,15
Sayur-sayuran/ <i>Vegetables</i>	6,86	5,81
Kacang-kacangan/ <i>Legumes</i>	2,31	1,89
Buah-buahan/ <i>Fruits</i>	2,57	2,88
Minyak dan kelapa/ <i>Oil and coconut</i>	2,66	2,63
Bahan minuman/ <i>Beverage stuffs</i>	2,74	2,58
Bumbu-bumbuan/ <i>Spices</i>	1,42	1,45
Konsumsi lainnya/ <i>Miscellaneous food items</i>	1,21	1,05
Makanan dan minuman jadi/ <i>Prepared food and beverages</i>	13,73	17,90
Rokok/ <i>Cigarettes</i>	4,50	4,45
Jumlah makanan/Total food	55,98	56,14
Bukan makanan/Non-food		
Perumahan dan fasilitas rumah tangga/ <i>Housing and household facilities</i>	21,59	22,84
Aneka barang dan jasa/ <i>Goods and services</i>	10,27	8,96
Pakaian, alas kaki, dan tutup kepala/ <i>Clothing, footwear, and headgear</i>	1,88	1,91
Barang tahan lama/ <i>Durable goods</i>	5,34	6,81
Pajak, pungutan, dan asuransi/ <i>Taxes and insurance</i>	3,32	2,72
Keperluan pesta dan upacara/kenduri/ <i>Parties and ceremonies</i>	1,61	0,62
Jumlah bukan makanan/Total non-food	44,02	43,86
Jumlah/Total	100,00	100,00

Catatan/Note: ...

Sumber/Source: BPS, Survei Sosial Ekonomi Nasional (Susenas) Maret 2021 dan Maret 2022/BPS-Statistics Indonesia, National Socioeconomic Survey

Tabel
Table 10.3**Persentase Penduduk Menurut Golongan Pengeluaran Per Kapita Sebulan di Kabupaten Pacitan, 2022**
Percentage of Population by Class of Monthly Expenditure per Capita in Pacitan Regency, 2022

Golongan Pengeluaran Per Kapita Sebulan (rupiah) <i>Class of Monthly Expenditure per Capita (rupiahs)</i>	Persentase Penduduk <i>Percentage of Population</i>
(1)	(2)
< 150 000	-
150 000–199 999	0,24
200 000–299 999	1,66
300 000–499 999	36,11
500 000–749 999	30,55
750 000–999 999	13,25
1 000 000–1 499 999	10,98
> 1 500 000	7,20
Jumlah/Total	100,00

Catatan/Note: ...

Sumber/Source: BPS, Survei Sosial Ekonomi Nasional (Susenas) Maret/BPS-Statistics Indonesia, National Socioeconomic Survey March

Jumlah Sarana Perdagangan Menurut Jenisnya di Kabupaten Pacitan, 2020

*Number of Trading Facilities
by Type of Facility in
Pacitan Regency, 2020*



Pasar
Market



98



Toko
Store



103



Kios
Stall



1.359



Warung
Shop



147

PENJELASAN TEKNIS

1. **Perdagangan**, menurut UU 7 tahun 2014 tentang Perdagangan, adalah tatanan kegiatan yang terkait dengan transaksi barang dan/atau jasa di dalam negeri dan melampaui batas wilayah negara dengan tujuan pengalihan hak atas Barang dan/atau Jasa untuk memperoleh imbalan atau kompensasi.
2. **Sarana perdagangan** yang ada di Kabupaten Pacitan diantaranya pasar, toko, kios, dan warung.

TECHNICAL NOTES

1. **Trade**, according to Law 7 of 2014 concerning Trade, is an arrangement of activities related to transactions of goods and/or services within the country and beyond national borders with the aim of transferring rights to goods and/or services to obtain compensation.
2. **Trading facilities** in Pacitan Regency include markets, shops, kiosk, and stalls.

<https://pacitankab.bps.go.id>

ULASAN

Perdagangan sebagai sektor strategis berperan dalam mendukung kelancaran penyaluran arus barang dan jasa, memenuhi kebutuhan pokok rakyat serta mendorong pembentukan harga yang wajar.

Pembangunan perdagangan sebagai upaya mempercepat pertumbuhan ekonomi dan pemerataan, memberikan sumbangan yang besar terhadap peningkatan pendapatan dan dalam perluasan kesempatan kerja. Selain itu, pembangunan perdagangan memberikan kontribusi pula dalam menciptakan dan mempertahankan stabilitas ekonomi, mengendalikan inflasi dan mengamankan neraca pembayaran.

Pada tahun 2022, terdapat sejumlah 1.707 sarana perdagangan di Kabupaten Pacitan, terdiri dari 98 pasar, 103 toko, 1.359 kios, dan 147 warung.

DESCRIPTION

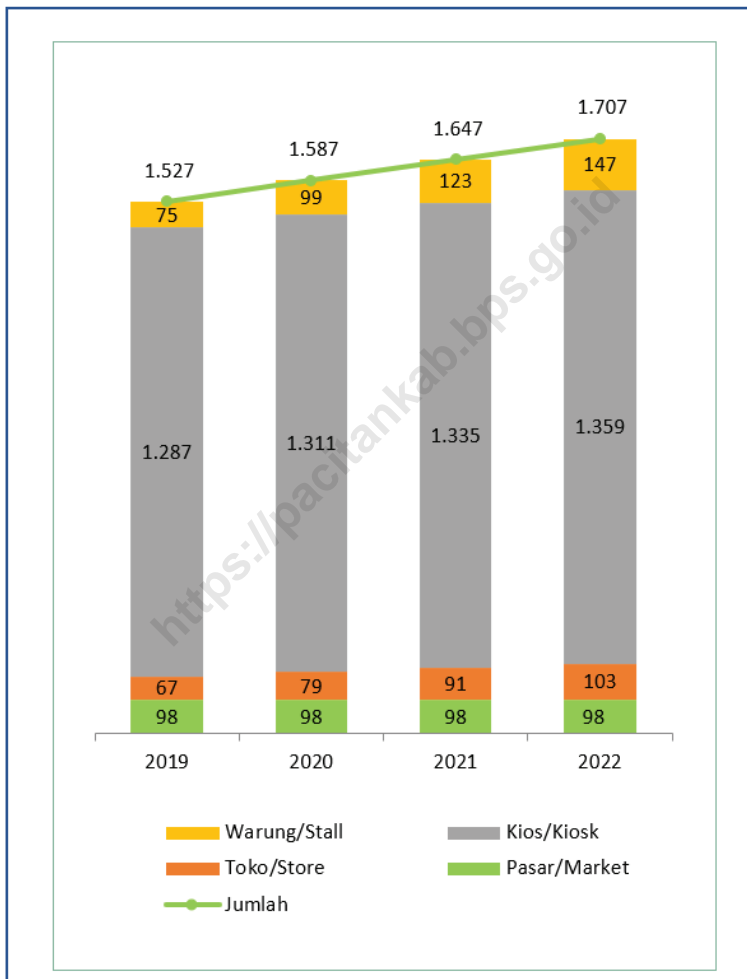
As strategic sector, trade plays to support goods current canalization, fulfill main needed and pushes natural price formation.

Commerce development as effort to fast the growth of economic and generalization, giving big contribution to improvement of earnings and in extension of opportunity work. Others, Commerce development giving contribution also in creating and maintaining economic stability, controlling inflation and saving of payment balance.

In 2022, there are a total of 1,707 trading facilities in Pacitan Regency, consisting of 98 markets, 103 shops, 1,359 kiosks and 147 stalls.

Gambar 11.1
Figures

Jumlah Sarana Perdagangan Menurut Jenisnya di Kabupaten Pacitan, 2019–2022
Number of Trading Facilities by Type of Facility in Pacitan Regency, 2019–2022



Catatan/Note: ...

Sumber/Source: Dinas Perindustrian dan Perdagangan Kabupaten Pacitan/Trade and Industry Services of Pacitan Regency

<https://pacitankab.bps.go.id>

Tabel
Table 11.1**Jumlah Sarana Perdagangan Menurut Jenisnya di
Kabupaten Pacitan, 2019–2022**
**Number of Trading Facilities by Type of Facility in Pacitan
Regency, 2019–2022**

Jenis Sarana Perdagangan Type of Trading Facilities	2019	2020	2021	2022
(1)	(2)	(3)	(4)	(5)
Pasar/Market	98	98	98	98
Toko/Store	67	79	91	103
Kios	1 287	1 311	1 335	1 359
Warung	75	99	123	147
Jumlah/Total	1 527	1 587	1 647	1 707

Catatan/Note: ...

Sumber/Source: Dinas Perdagangan dan Tenaga Kerja Pacitan/ Department of Trade, Industry and Labor Pacitan

PENDAPATAN REGIONAL

REGIONAL INCOME

PENDAPATAN DOMESTIK REGIONAL BRUTO, 2022

Gross Regional Domestic Product, 2022

ATAS DASAR
HARGA BERLAKU

17.986.467,59

Juta Rupiah

at Current Market
Prices
(Million Rupiahs)

ATAS DASAR
HARGA KONSTAN

11.722.436,06

Juta Rupiah

at Constant Market
Prices
(Million Rupiahs)

ATAS DASAR
HARGA KONSTAN


11.107.402,08

Juta Rupiah

at Constant Market
Prices
(Million Rupiahs)

2021

2022



PERTUMBUHAN ekonomi
economic growth

5,54 %

PENJELASAN TEKNIS**TECHNICAL NOTES**

1. **Penghitungan statistik neraca nasional** mengikuti buku petunjuk yang diterbitkan oleh Perserikatan Bangsa Bangsa (PBB) dikenal sebagai Sistem Neraca Nasional (SNN). SNN adalah rekomendasi internasional tentang bagaimana menyusun ukuran aktivitas ekonomi yang sesuai dengan standar neraca baku yang didasarkan pada prinsip-prinsip ekonomi Rekomendasi yang dimaksud dinyatakan dalam sekumpulan konsep, definisi, klasifikasi, dan aturan neraca yang disepakati secara internasional dalam mengukur indikator tertentu seperti Produk Domestik Bruto (PDB) Salah satu bentuk adaptasi pencatatan statistik nasional adalah melakukan perubahan tahun dasar PDB Indonesia dari tahun 2000 ke 2010 Perubahan tahun dasar PDB dilakukan seiring dengan mengadopsi rekomendasi PBB yang tertuang dalam Sistem Neraca Nasional 2008 (SNA 2008).

2. **Produk Domestik Bruto pada tingkat nasional serta Produk Domestik Regional Bruto (PDRB)** pada tingkat regional (provinsi dan kabupaten) menggambarkan kemampuan suatu wilayah untuk menciptakan nilai tambah pada suatu waktu tertentu. Untuk

1. ***The method used to estimate national accounts statistics is based on the standard guidelines formed by United Nation known as System of National Accounts (SNA). SNA is the internationally agreed standard set of recommendations on how to compile measures of economic activity in accordance with strict accounting conventions based on economic principles. The recommendations are expressed in term of a set of concepts, definitions, classifications and accounting rules that comprise the internationally agreed standard for measuring indicators such as Gross Domestic Product (GDP). One of the improvement in the national statistical system is to rebase GDP form base year 2000 to 2010 in order to capture current economic condition It is in line with the United Nations (UN) recommendation on 2008 SNA.***

2. ***The basic measure of the value added arising from economic activity is known as Gross Domestic Product at the national level and Gross Regional Domestic Product (GRDP) at the regional level (provinces and regencies). To compile these statistics, two***

menyusun PDB maupun PDRB digunakan 2 pendekatan, yaitu lapangan usaha dan pengeluaran. Keduanya menyajikan komposisi data nilai tambah dirinci menurut sumber kegiatan ekonomi (lapangan usaha) dan menurut komponen penggunaannya. PDB maupun PDRB dari sisi lapangan usaha merupakan penjumlahan seluruh komponen nilai tambah bruto yang mampu diciptakan oleh sektor-sektor ekonomi atas berbagai aktivitas produksinya. Sedangkan dari sisi pengeluaran menjelaskan tentang penggunaan dari nilai tambah tersebut.

3. PDB/PDRB menurut lapangan usaha mengalami perubahan klasifikasi dari 9 lapangan usaha menjadi 17 lapangan usaha. PDB menurut lapangan usaha dirinci menurut total nilai tambah dari seluruh sektor ekonomi yang mencakup lapangan usaha Pertanian, Kehutanan, dan Perikanan; Pertambangan dan Penggalian; Industri Pengolahan; Pengadaan Listrik dan Gas; Pengadaan Air, Pengelolaan Sampah, Limbah dan Daur Ulang; Konstruksi; Perdagangan Besar dan Eceran, Reparasi Mobil dan Sepeda Motor; Transportasi dan Pergudangan; Penyediaan Akomodasi dan Makan Minum; Informasi dan Komunikasi; Jasa Keuangan dan Asuransi; Real Estat;

approaches have been used, ie "production approach" and "expenditure approach". The first approach is to measure value added produced by various kinds of economic activities, while the second approach is to measure final uses of the country's output. In other words, GDP/GRDP is the sum of total value added produced by all economic industries (activities) and the way of using it.

3. GDP/GRDP by industry classification changes from 9 sectors to 17 industries. GDP by industry is classified by types of economic activities such as Agriculture, Forestry and Fishing; Mining and Quarrying; Manufacturing; Electricity and Gas; Water supply, Sewerage, Waste Management and Remediation Activities; Construction; Wholesale and Retail Trade; Repair of Motor Vehicles and Motorcycles; Transportation and Storage; Accommodation and Food Service Activities; Information and Communication; Financial and Insurance Activities; Real Estate Activities; Business Activities; Public Administration; Defence and Compulsory Social Security;

Jasa Perusahaan; Administrasi Pemerintahan, Pertahanan dan Jaminan Sosial Wajib; Jasa Pendidikan; Jasa Kesehatan dan Kegiatan Sosial; dan Jasa lainnya.

Education; Human Health and Social Work Activities; and Other Services Activities.

4. PDB/PDRB menurut pengeluaran mengalami perubahan klasifikasi dimana pengeluaran konsumsi Lembaga Non Profit yang Melayani Rumah Tangga (LNPRT) yang sebelumnya termasuk bagian dari pengeluaran konsumsi rumah tangga menjadi komponen terpisah. Sehingga klasifikasi PDB menurut pengeluaran dirinci menjadi 7 komponen, yaitu komponen pengeluaran konsumsi rumah tangga, pengeluaran konsumsi LNPRT, pengeluaran konsumsi pemerintah, pembentukan modal tetap bruto, perubahan inventori, ekspor barang dan jasa, dan impor barang dan jasa.

4. GDP/GRDP by expenditure classification changes where consumption expenditure Non-profit Institutions Serving Households (NPISH) previously included as part of household consumption expenditure is taken out into separate component. So that, GDP by type of expenditures is classified into: household consumption expenditure, NPISH consumption expenditure, government consumption expenditure, gross fixed capital formation, changes in inventories, exports of goods and services, and imports of goods and services.

5. PDB/PDRB maupun agregat turunannya disajikan dalam 2 (dua) versi penilaian, yaitu atas dasar "harga berlaku" dan atas dasar "harga konstan". Disebut sebagai harga berlaku karena seluruh agregat dinilai dengan menggunakan harga pada tahun berjalan, sedangkan harga konstan penilaiannya didasarkan kepada harga satu tahun dasar tertentu, dalam publikasi ini digunakan harga tahun 2010.

5. GDP/GRDP and its aggregations are presented in two forms: at current market prices and at constant base year market prices. In presenting current market prices, all aggregates are valued at current market prices, while base year constant market prices are shown by valuing all aggregates at fixed base year prices Year of 2010 is used as the base year in this publication.

- 6. Laju pertumbuhan PDB/PDRB** diperoleh dari perhitungan PDB/PDRB atas dasar harga konstan. Diperoleh dengan cara mengurangi nilai PDB/PDRB pada tahun ke-n terhadap nilai pada tahun ke n-1 (tahun sebelumnya), dibagi dengan nilai pada tahun ke n-1, dikalikan dengan 100 persen. Laju pertumbuhan menunjukkan perkembangan agregat pendapatan dari satu waktu tertentu terhadap waktu sebelumnya.
- 6. Growth rate of Gross Domestic Product** is derived from GDP/GRDP at constant market prices. It is obtained by subtracting the value of GDP year n with the value of GDP year $n-1$, divided by the value of GDP year $n-1$ then multiplied by 100 percent. The growth rate of GDP explains the income growth during the given period.

<https://pacitankab.bps.go.id>

ULASAN

Angka PDRB Kabupaten Pacitan atas dasar harga berlaku (ADHB) tahun 2022 senilai 17.986,47 miliar rupiah Lapangan usaha Pertanian, Kehutanan dan Perikanan masih memberi sumbangan terbesar pada PDRB kabupaten Pacitan. Sumbangan kategori tersebut pada PDRB Kabupaten Pacitan mencapai 27,58 persen. Sumbangan Terbesar kedua adalah Lapangan Usaha Perdagangan Besar dan Eceran, Reparasi Mobil dan Sepeda Motor dengan sumbangan 17,79 persen. Kategori Konstruksi menempati urutan ketiga dan menyumbangkan andil sebesar 15,06 persen.

Sementara itu PDRB atas dasar harga konstan (ADHK) tahun 2010 digunakan untuk menggambarkan perkembangan PDRB dan komponennya. Berdasarkan angka PDRB ADHK pertumbuhan PDRB Kabupaten Pacitan tahun 2022 naik 5,54 persen dari tahun sebelumnya. Pertumbuhan PDRB tertinggi sebesar 15,64 persen adalah pada Kategori Penyediaan Akomodasi dan Makan Minum.

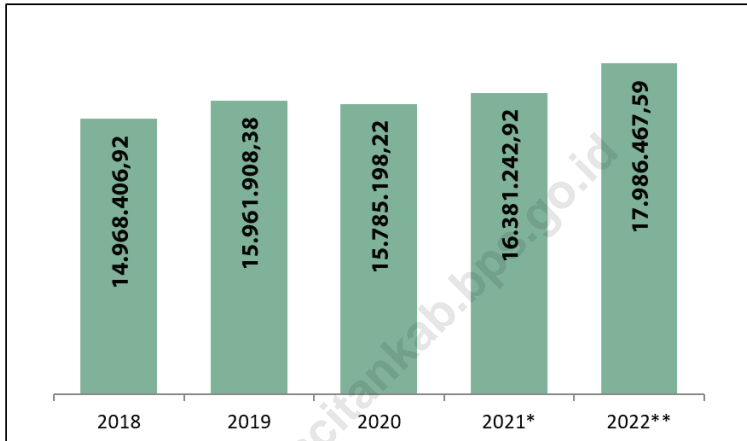
DESCRIPTION

The GRDP of Pacitan Regency figure based on current prices in 2022 is valued at 17,986.47 billion rupiahs. The Agriculture, Forestry and Fishery Business Fields still make the largest contribution to GRDP of Pacitan Regency. The contribution to GRDP of Pacitan Regency reached 27.58 percent. The second largest contribution was the Wholesale and Retail Trade; Repair of Motor Vehicles and Motorcycles Business Fields with a contribution of 17.79 percent. The Construction Business Fields ranks third and supports a share of 15.06 percent.

Meanwhile, GRDP at constant prices in 2010 is used to describe the development of GRDP and its components. Based on constant prices GRDP figures, GRDP of Pacitan Regency growth in 2022 rose 5.54 percent from the previous year. The highest GRDP growth of 15.64 percent was in the Accommodations and Foods.

Gambar 12.1
Figures

Produk Domestik Regional Bruto Atas Dasar Harga Berlaku Menurut Lapangan Usaha (juta rupiah), 2018–2022
Gross Regional Domestic Product at Current Market Prices by Industry (million rupiahs), 2018–2022



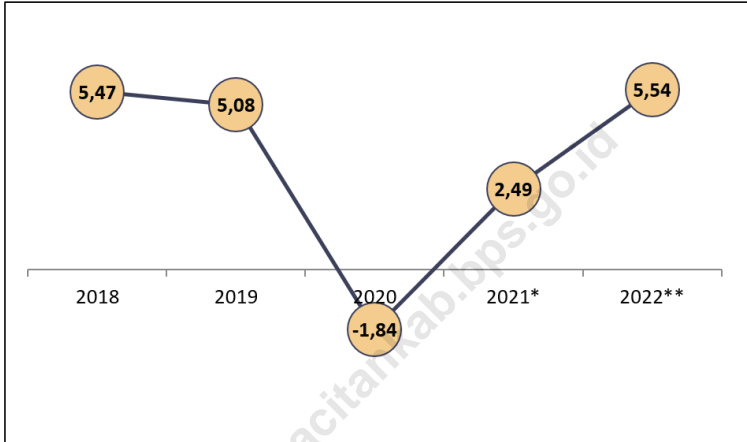
Catatan/Note: *Angka Sementara/Preliminary Figures

**Angka Sangat Sementara/Very Preliminary Figures

Sumber/Source: BPS, berbagai sensus, survei dan sumber lain/BPS-Statistics Indonesia, various census, survey, and other sources

Gambar 12.2
Figures

Laju Pertumbuhan Produk Domestik Regional Bruto Atas Dasar Harga Konstan 2010 Menurut Lapangan Usaha (persen), 2018–2022
Growth Rate of Gross Regional Domestic Product at 2010 Constant Market Prices by Industry (percent), 2018–2022



Catatan/Note: *Angka Sementara/Preliminary Figures

**Angka Sangat Sementara/Very Preliminary Figures

Sumber/Source: BPS, berbagai sensus, survei dan sumber lain/BPS-Statistics Indonesia, various census, survey, and other sources

Tabel 12.1. **Produk Domestik Regional Bruto Atas Dasar Harga Berlaku Menurut Lapangan Usaha di Kabupaten Pacitan (miliar rupiah), 2018–2022**
Gross Regional Domestic Product at Current Market Prices by Industry in Pacitan Regency (billion rupiahs), 2018–2022

Lapangan Usaha/Industry	2018	2019	2020	2021 ^x	2022 ^{xx}
(1)	(2)	(3)	(4)	(5)	(6)
A Pertanian, Kehutanan, dan Perikanan/ <i>Agriculture, Forestry, and Fishing</i>	4 213,59	4 309,80	4 512,44	4 522,03	4 961,17
B Pertambangan dan Penggalian/ <i>Mining and Quarrying</i>	877,33	919,87	863,44	897,22	965,96
C Industri Pengolahan/ <i>Manufacturing</i>	1 007,81	1 089,67	1 033,01	1 146,48	1 271,52
D Pengadaan Listrik dan Gas/ <i>Electricity and Gas</i>	4,64	5,01	5,00	5,15	5,58
E Pengadaan Air; Pengelolaan Sampah, Limbah, dan Daur Ulang/ <i>Water Supply; Sewerage, Waste Management, and Remediation Activities</i>	13,12	13,74	14,22	15,24	16,22
F Konstruksi/ <i>Construction</i>	2 340,48	2 499,21	2 346,26	2 416,87	2 708,78
G Perdagangan Besar dan Eceran; Reparasi Mobil dan Sepeda Motor/ <i>Wholesale and Retail Trade; Repair of Motor Vehicles and Motorcycles</i>	2 582,52	2 841,78	2 728,03	2 901,50	3 199,94
H Transportasi dan Pergudangan/ <i>Transportation and Storage</i>	355,34	393,84	374,65	423,12	516,73
I Penyediaan Akomodasi dan Makan Minum/ <i>Accommodation and Food Service Activities</i>	321,90	352,79	324,44	358,44	430,12
J Informasi dan Komunikasi/ <i>Information and Communication</i>	805,69	879,62	951,96	1 013,72	1 067,16

Lanjutan Tabel/*Continued Table* 12.1

Lapangan Usaha/ <i>Industry</i>		2018	2019	2020	2021 ^x	2022 ^{xx}
(1)		(2)	(3)	(4)	(5)	(6)
K	Jasa Keuangan dan Asuransi/ <i>Financial and Insurance Activities</i>	297,11	310,85	308,53	316,01	344,18
L	Real Estat/ <i>Real Estate Activities</i>	223,89	240,80	248,60	262,05	280,37
M,N	Jasa Perusahaan/ <i>Business Activities</i>	41,64	45,66	42,50	43,60	47,59
O	Administrasi Pemerintahan, Pertahanan, dan Jaminan Sosial Wajib/ <i>Public Administration and Defence; Compulsory Social Security</i>	632,21	695,66	703,56	684,71	702,65
P	Jasa Pendidikan/ <i>Education</i>	705,60	769,23	785,04	793,88	809,97
Q	Jasa Kesehatan dan Kegiatan Sosial/ <i>Human Health and Social Work Activities</i>	136,99	149,93	165,96	176,99	189,08
R,S,T,U	Jasa Lainnya/ <i>Other Services Activities</i>	408,56	444,46	377,56	404,24	469,46
Produk Domestik Regional Bruto/<i>Gross Regional Domestic Product</i>		14 968,41	15 961,91	15 785,20	16 381,24	17 986,47

Catatan/Note: *Angka Sementara/*Preliminary Figures*

**Angka Sangat Sementara/*Very Preliminary Figures*

Sumber/Source: BPS, berbagai sensus, survei dan sumber lain/*BPS-Statistics Indonesia, various census, survey, and other sources*

Tabel
Table 12.2

Produk Domestik Regional Bruto Atas Dasar Harga Konstan 2010 Menurut Lapangan Usaha di Kabupaten Pacitan (miliar rupiah), 2018–2022
Gross Regional Domestic Product at 2010 Constant Market Prices by Industry in Pacitan Regency (billion rupiahs), 2018–2022

Lapangan Usaha/ <i>Industry</i>		2018	2019	2020	2021 ^a	2022 ^{xx}
(1)		(2)	(3)	(4)	(5)	(6)
A	Pertanian, Kehutanan, dan Perikanan/ <i>Agriculture, Forestry, and Fishing</i>	2 641,50	2 639,07	2 739,30	2 700,67	2 820,64
B	Pertambangan dan Penggalian/ <i>Mining and Quarrying</i>	614,85	629,36	587,47	598,91	622,08
C	Industri Pengolahan/ <i>Manufacturing</i>	735,74	779,13	727,04	773,29	825,85
D	Pengadaan Listrik dan Gas/ <i>Electricity and Gas</i>	3,97	4,21	4,21	4,29	4,58
E	Pengadaan Air; Pengelolaan Sampah, Limbah, dan Daur Ulang/ <i>Water Supply; Sewerage, Waste Management, and Remediation Activities</i>	9,87	10,45	10,81	11,54	11,97
F	Konstruksi/ <i>Construction</i>	1 594,03	1 727,61	1 620,89	1 648,05	1 765,63
G	Perdagangan Besar dan Eceran; Reparasi Mobil dan Sepeda Motor/ <i>Wholesale and Retail Trade; Repair of Motor Vehicles and Motorcycles</i>	1 898,66	2 043,54	1 955,51	2 056,36	2 169,78
H	Transportasi dan Pergudangan/ <i>Transportation and Storage</i>	272,51	296,28	281,55	315,12	363,93
I	Penyediaan Akomodasi dan Makan Minum/ <i>Accommodation and Food Service Activities</i>	227,07	245,55	222,82	233,03	269,47
J	Informasi dan Komunikasi/ <i>Information and Communication</i>	720,10	776,51	837,14	890,77	933,65

Lanjutan Tabel/*Continued Table 12.2*

Lapangan Usaha/Industry		2018	2019	2020	2021^x	2022^{xx}
(1)		(2)	(3)	(4)	(5)	(6)
K	Jasa Keuangan dan Asuransi/ <i>Financial and Insurance Activities</i>	200,63	208,30	206,64	207,38	212,75
L	Real Estat/ <i>Real Estate Activities</i>	172,02	180,65	185,91	193,10	203,13
M,N	Jasa Perusahaan/ <i>Business Activities</i>	30,24	32,30	29,89	30,33	31,93
O	Administrasi Pemerintahan, Pertahanan, dan Jaminan Sosial Wajib/ <i>Public Administration and Defence; Compulsory Social Security</i>	456,42	471,87	461,99	452,60	454,43
P	Jasa Pendidikan/ <i>Education</i>	522,29	560,18	570,17	576,36	578,42
Q	Jasa Kesehatan dan Kegiatan Sosial/ <i>Human Health and Social Work Activities</i>	105,49	113,15	124,20	130,45	135,11
R,S,T,U	Jasa Lainnya/ <i>Other Services Activities</i>	301,99	322,60	272,33	285,15	319,09
Produk Domestik Regional Bruto/Gross Regional Domestic Product		10 507,37	11 040,77	10 837,87	11 107,40	11 722,44

Catatan/Note: *Angka Sementara/*Preliminary Figures*

**Angka Sangat Sementara/*Very Preliminary Figures*

Sumber/Source: BPS, berbagai sensus, survei dan sumber lain/*BPS-Statistics Indonesia, various census, survey, and other sources*

Tabel
Table 12.3

Distribusi Persentase Produk Domestik Regional Bruto Atas Dasar Harga Berlaku Menurut Lapangan Usaha di Kabupaten Pacitan, 2018–2022
Percentage Distribution of Gross Regional Domestic Product at Current Market Prices by Industry in Pacitan Regency, 2018–2022

Lapangan Usaha/ <i>Industry</i>	2018	2019	2020	2021 ^x	2022 ^{xx}
(1)	(2)	(3)	(4)	(5)	(6)
A Pertanian, Kehutanan, dan Perikanan/ <i>Agriculture, Forestry, and Fishing</i>	28,15	27,00	28,59	27,60	27,58
B Pertambangan dan Penggalian/ <i>Mining and Quarrying</i>	5,86	5,76	5,47	5,48	5,37
C Industri Pengolahan/ <i>Manufacturing</i>	6,73	6,83	6,54	7,00	7,07
D Pengadaan Listrik dan Gas/ <i>Electricity and Gas</i>	0,03	0,03	0,03	0,03	0,03
E Pengadaan Air; Pengelolaan Sampah, Limbah, dan Daur Ulang/ <i>Water Supply; Sewerage, Waste Management, and Remediation Activities</i>	0,09	0,09	0,09	0,09	0,09
F Konstruksi/ <i>Construction</i>	15,64	15,66	14,86	14,75	15,06
G Perdagangan Besar dan Eceran; Reparasi Mobil dan Sepeda Motor/ <i>Wholesale and Retail Trade; Repair of Motor Vehicles and Motorcycles</i>	17,25	17,80	17,28	17,71	17,79
H Transportasi dan Pergudangan/ <i>Transportation and Storage</i>	2,37	2,47	2,37	2,58	2,87
I Penyediaan Akomodasi dan Makan Minum/ <i>Accommodation and Food Service Activities</i>	2,15	2,21	2,06	2,19	2,39
J Informasi dan Komunikasi/ <i>Information and Communication</i>	5,38	5,51	6,03	6,19	5,93
K Jasa Keuangan dan Asuransi/ <i>Financial and Insurance Activities</i>	1,98	1,95	1,95	1,93	1,91

Lanjutan Tabel/*Continued Table* 12.3

Lapangan Usaha/ <i>Industry</i>		2018	2019	2020	2021 ^x	2022 ^{xx}
(1)		(2)	(3)	(4)	(5)	(6)
L	Real Estat/ <i>Real Estate Activities</i>	1,50	1,51	1,57	1,60	1,56
M,N	Jasa Perusahaan/ <i>Business Activities</i>	0,28	0,29	0,27	0,27	0,26
O	Administrasi Pemerintahan, Pertahanan, dan Jaminan Sosial Wajib/ <i>Public Administration and Defence; Compulsory Social Security</i>	4,22	4,36	4,46	4,18	3,91
P	Jasa Pendidikan/ <i>Education</i>	4,71	4,82	4,97	4,85	4,50
Q	Jasa Kesehatan dan Kegiatan Sosial/ <i>Human Health and Social Work Activities</i>	0,92	0,94	1,05	1,08	1,05
R,S,T,U	Jasa Lainnya/ <i>Other Services Activities</i>	2,73	2,78	2,39	2,47	2,61
Produk Domestik Regional Bruto/<i>Gross Regional Domestic Product</i>		100,00	100,00	100,00	100,00	100,00

Catatan/*Note*: *Angka Sementara/*Preliminary Figures*

**Angka Sangat Sementara/*Very Preliminary Figures*

Sumber/*Source*: BPS, berbagai sensus, survei dan sumber lain/*BPS-Statistics Indonesia, various census, survey, and other sources*

Tabel
Table 12.4

Laju Pertumbuhan Produk Domestik Regional Bruto Atas Dasar Harga Konstan 2010 Menurut Lapangan Usaha di Kabupaten Pacitan (persen), 2019–2022
Growth Rate of Gross Regional Domestic Product at 2010 Constant Market Prices by Industry in Pacitan Regency (percent), 2019–2022

Lapangan Usaha/Industry		2019	2020	2021 ^x	2022 ^{xx}
(1)		(2)	(3)	(4)	(5)
A	Pertanian, Kehutanan, dan Perikanan/ <i>Agriculture, Forestry, and Fishing</i>	-0,09	3,80	-1,41	4,44
B	Pertambangan dan Penggalian/ <i>Mining and Quarrying</i>	2,36	-6,66	1,95	3,87
C	Industri Pengolahan/ <i>Manufacturing</i>	5,90	-6,69	6,36	6,80
D	Pengadaan Listrik dan Gas/ <i>Electricity and Gas</i>	6,13	-0,10	1,88	6,86
E	Pengadaan Air; Pengelolaan Sampah, Limbah, dan Daur Ulang/ <i>Water Supply; Sewerage, Waste Management, and Remediation Activities</i>	5,79	3,46	6,81	3,69
F	Konstruksi/ <i>Construction</i>	8,38	-6,18	1,68	7,13
G	Perdagangan Besar dan Eceran; Reparasi Mobil dan Sepeda Motor/ <i>Wholesale and Retail Trade; Repair of Motor Vehicles and Motorcycles</i>	7,63	-4,31	5,16	5,52
H	Transportasi dan Pergudangan/ <i>Transportation and Storage</i>	8,72	-4,97	11,92	15,49
I	Penyediaan Akomodasi dan Makan Minum/ <i>Accommodation and Food Service Activities</i>	8,13	-9,25	4,58	15,64
J	Informasi dan Komunikasi/ <i>Information and Communication</i>	7,83	7,81	6,41	4,81
K	Jasa Keuangan dan Asuransi/ <i>Financial and Insurance Activities</i>	3,83	-0,80	0,36	2,59
L	Real Estat/ <i>Real Estate Activities</i>	5,01	2,91	3,87	5,19

Lanjutan Tabel/*Continued Table 12.4*

Lapangan Usaha/ <i>Industry</i>		2019	2020	2021 ^x	2022 ^{xx}
(1)		(2)	(3)	(4)	(5)
M,N	Jasa Perusahaan/ <i>Business Activities</i>	6,83	-7,48	1,47	5,28
O	Administrasi Pemerintahan, Pertahanan, dan Jaminan Sosial Wajib/ <i>Public Administration and Defence; Compulsory Social Security</i>	3,39	-2,09	-2,03	0,40
P	Jasa Pendidikan/ <i>Education</i>	7,26	1,78	1,09	0,36
Q	Jasa Kesehatan dan Kegiatan Sosial/ <i>Human Health and Social Work Activities</i>	7,26	9,76	5,03	3,57
R,S,T,U	Jasa Lainnya/ <i>Other Services Activities</i>	6,83	-15,58	4,71	11,90
Produk Domestik Regional Bruto/<i>Gross Regional Domestic Product</i>		5,08	-1,84	2,49	5,54

Catatan/*Note*: *Angka Sementara/*Preliminary Figures*

**Angka Sangat Sementara/*Very Preliminary Figures*

Sumber/*Source*: BPS, berbagai sensus, survei dan sumber lain/*BPS-Statistics Indonesia, various census, survey, and other sources*

Tabel
Table 12.5

Produk Domestik Regional Bruto Atas Dasar Harga Berlaku Menurut Jenis Pengeluaran di Kabupaten/Pacitan (miliar rupiah), 2018–2022
Gross Regional Domestic Product at Current Market Prices by Type of Expenditure in Pacitan Regency (billion rupiahs), 2018–2022

Jenis Pengeluaran Type of Expenditure	2018	2019	2020	2021*	2022**
(1)	(2)	(3)	(4)	(5)	(6)
Pengeluaran Konsumsi Rumah Tangga <i>Household Consumption Expenditure</i>	11 514,62	12 172,46	12 112,08	12 475,59	13 745,87
Pengeluaran Konsumsi LNPR <i>NPISH Consumption Expenditure</i>	321,39	343,05	353,46	354,87	381,76
Pengeluaran Konsumsi Pemerintah <i>Government Consumption Expenditure</i>	1 596,91	1 666,63	1 558,57	1 604,63	1 561,18
Pembentukan Modal Tetap Bruto <i>Gross Fixed Capital Formation</i>	6 503,17	6 919,48	6 645,92	6 820,88	7 769,35
Perubahan Inventori <i>Changes in Inventories</i>	29,23	30,1	17,82	21,79	32,82
Net Ekspor Barang dan Jasa <i>Net Exports of Goods and Services</i>	(4 996,91)	(5 169,81)	(4 902,66)	(4 896,52)	(5 504,51)
Produk Domestik Regional Bruto Gross Regional Domestic Product	14 968,41	15 961,91	15 785,2	16 381,24	17 986,47

Catatan/Note: *Angka Sementara/Preliminary Figures

**Angka Sangat Sementara/Very Preliminary Figures

Sumber/Source: BPS, berbagai sensus, survei dan sumber lain/BPS-Statistics Indonesia, various census, survey, and other sources

Tabel
Table 12.6

Produk Domestik Regional Bruto Atas Dasar Harga Konstan 2010 Menurut Jenis Pengeluaran di Kabupaten Pacitan (miliar rupiah), 2018–2022
Gross Regional Domestic Product at 2010 Constant Market Prices by Type of Expenditure in Pacitan Regency (billion rupiahs), 2018–2022

Jenis Pengeluaran Type of Expenditure	2018	2019	2020	2021*	2022**
(1)	(2)	(3)	(4)	(5)	(6)
Pengeluaran Konsumsi Rumah Tangga Household Consumption Expenditure	7 917,24	8 211,81	8 092,61	8 263,25	8 639,63
Pengeluaran Konsumsi LNPR NPISH Consumption Expenditure	209,33	221,41	225,09	232,61	248,25
Pengeluaran Konsumsi Pemerintah Government Consumption Expenditure	980,67	1 013,34	980,08	987,61	999,04
Pembentukan Modal Tetap Bruto Gross Fixed Capital Formation	4 243,19	4 431,01	4 227,97	4 305,52	4 559,54
Perubahan Inventori Changes in Inventories	20,33	20,59	12,11	13,74	21,25
Net Ekspor Barang dan Jasa Net Exports of Goods and Services	(2 863,4)	(2 857,38)	(2 699,99)	(2 695,33)	(2 745,28)
Produk Domestik Regional Bruto Gross Regional Domestic Product	10 507,37	11 040,77	10 837,87	11 107,4	11 722,44

Catatan/Note: *Angka Sementara/Preliminary Figures

**Angka Sangat Sementara/Very Preliminary Figures

Sumber/Source: BPS, berbagai sensus, survei dan sumber lain/BPS-Statistics Indonesia, various census, survey, and other sources

Tabel
Table 12.7

Distribusi Persentase Produk Domestik Regional Bruto Atas Dasar Harga Berlaku Menurut Jenis Pengeluaran di Kabupaten Pacitan (persen), 2018–2022
Gross Regional Domestic Product at Current Market Prices by Type of Expenditure in Pacitan Regency (percent), 2018–2022

Jenis Pengeluaran Type of Expenditure	2018	2019	2020	2021^x	2022^{xx}
(1)	(2)	(3)	(4)	(5)	(6)
Pengeluaran Konsumsi Rumah Tangga <i>Household Consumption Expenditure</i>	76,93	76,26	76,73	76,16	76,42
Pengeluaran Konsumsi LNPRT <i>NPISH Consumption Expenditure</i>	2,15	2,15	2,24	2,17	2,12
Pengeluaran Konsumsi Pemerintah <i>Government Consumption Expenditure</i>	10,67	10,44	9,87	9,80	8,68
Pembentukan Modal Tetap Bruto <i>Gross Fixed Capital Formation</i>	43,45	43,35	42,10	41,64	43,20
Perubahan Inventori <i>Changes in Inventories</i>	0,20	0,19	0,11	0,13	0,18
Net Ekspor Barang dan Jasa <i>Net Exports of Goods and Services</i>	-33,38	-32,39	-31,06	-29,89	-30,60
Produk Domestik Regional Bruto Gross Regional Domestic Product	100,00	100,00	100,00	100,00	100,00

Catatan/Note: *Angka sementara **Angka sangat sementara

Sumber/Source: BPS Kabupaten Pacitan/BPS-Statistics of Pacitan Regency

Tabel
Table 12.8

Laju Pertumbuhan Produk Domestik Regional Bruto Atas Dasar Harga Konstan 2010 Menurut Jenis Pengeluaran di Kabupaten Pacitan (persen), 2018–2022
Growth Rate of Gross Regional Domestic Product at 2010 Constant Market Prices by Type of Expenditure in Pacitan Regency (percent), 2018–2022

Jenis Pengeluaran <i>Type of Expenditure</i>	2018	2019	2020	2021*	2022**
(1)	(2)	(3)	(4)	(5)	(6)
Pengeluaran Konsumsi Rumah Tangga <i>Household Consumption Expenditure</i>	3,35	3,72	-1,45	2,11	4,55
Pengeluaran Konsumsi LNPRT <i>NPISH Consumption Expenditure</i>	8,60	5,77	1,67	3,34	6,72
Pengeluaran Konsumsi Pemerintah <i>Government Consumption Expenditure</i>	5,01	3,33	-3,28	0,77	1,16
Pembentukan Modal Tetap Bruto <i>Gross Fixed Capital Formation</i>	8,79	4,43	-4,58	1,83	5,90
Perubahan Inventori <i>Changes in Inventories</i>	-	-	-	-	-
Net Ekspor Barang dan Jasa <i>Net Exports of Goods and Services</i>	-	-	-	-	-
Produk Domestik Regional Bruto Gross Regional Domestic Product	5,47	5,08	-1,84	2,49	5,54

Catatan/Note: *Angka sementara/ Preliminary Figures **Angka sangat sementara/ Very Preliminary Figures

Sumber/Source: BPS Kabupaten Pacitan/BPS-Statistics of Pacitan Regency

Jumlah Penduduk Kabupaten/Kota Wilayah Eks Karesidenan Madiun (ribu), 2022

Total Population of Regencies/Municipal
in Ex Karesidenan Madiun (thousand), 2022



Jumlah Penduduk Kabupaten Pacitan
Population in Pacitan Regency



PENJELASAN TEKNIS

1. **Sumber utama data kependudukan** adalah sensus penduduk yang dilaksanakan setiap sepuluh tahun sekali. Sensus penduduk telah dilaksanakan sebanyak enam kali sejak Indonesia merdeka, yaitu tahun 1961, 1971, 1980, 1990, 2000, 2010 dan 2020.

Di dalam sensus penduduk, pencacahan dilakukan terhadap seluruh penduduk yang berdomisili di wilayah teritorial Indonesia termasuk warga negara asing kecuali anggota korps diplomatik negara sahabat beserta keluarganya.

Metode pengumpulan data dalam sensus dilakukan dengan wawancara antara petugas sensus dengan responden dan juga melalui e-census. Pencatatan penduduk menggunakan konsep usual residence, yaitu konsep di mana penduduk biasa bertempat tinggal. Bagi penduduk yang bertempat tinggal tetap dicacah di mana mereka biasa tinggal, sedangkan untuk penduduk yang tidak bertempat tinggal tetap dicacah di tempat di mana mereka ditemukan petugas sensus pada malam 'Hari Sensus'. Termasuk penduduk yang tidak bertempat tinggal tetap adalah tuna wisma, awak kapal berbendera Indonesia,

TECHNICAL NOTES

1. **The main source of demographic data** is population census, which is conducted every ten years. Population Census has been conducted six times since Indonesia's independence: 1961, 1971, 1980, 1990, 2000, 2010 and 2020.

The population census enumerates all residents who domicile in the entire territory of Indonesia including foreign citizens except the diplomatic corps members and their families.

The method of data collection in a population census involves interviewing respondents and conducting e-census. Enumeration of the population uses the concept of "usual residence", which is the concept of "places where people usually live". De jure was applied to the permanent residents, while de factowas applied to non-permanent residents. The permanent residents were enumerated in place where they normally live, the non-permanent residents were enumerated where they were found by the enumerators, on the night of 'Census Date'. The non permanent residents include homeless people, ship crew, boat people, remote

penghuni perahu/rumah apung, masyarakat terpencil/ terasing, dan pengungsi. Bagi mereka yang mempunyai tempat tinggal tetap dan sedang bepergian ke luar wilayah lebih dari enam bulan, tidak dicacah di tempat tinggalnya, tetapi dicacah di tempat tujuannya. Untuk tahun yang tidak dilaksanakan sensus penduduk, data kependudukan diperoleh dari hasil proyeksi penduduk. Proyeksi penduduk merupakan suatu perhitungan ilmiah yang didasarkan pada asumsi dari komponen-komponen perubahan penduduk, yaitu kelahiran, kematian, dan migrasi. Proyeksi penduduk Indonesia 2010–2035 menggunakan data dasar penduduk hasil SP2010.

2. Penghitungan statistik neraca nasional mengikuti buku petunjuk yang diterbitkan oleh Perserikatan Bangsa Bangsa (PBB) dikenal sebagai Sistem Neraca Nasional (SNN) SNN adalah rekomendasi internasional tentang bagaimana menyusun ukuran aktivitas ekonomi yang sesuai dengan standar neraca baku yang didasarkan pada prinsip-prinsip ekonomi Rekomendasi yang dimaksud dinyatakan dalam sekumpulan konsep, definisi, klasifikasi, dan aturan neraca yang disepakati secara internasional dalam mengukur indikator tertentu

area community, and internally displaced persons. Those who had permanent residence and had been travelling away from their home for six months or more were not enumerated in their permanent place, but in the place where they were during the census. population projection is done to estimate population during those years. The population projection is an estimate based on the demographic components, such as birth, death, and migration. Indonesia's 2010–2035 population projection used the 2010 Population Census as the base population.

2. The method used to estimate national accounts statistics is based on the standard guidelines formed by United Nation known as System of National Accounts (SNA) SNA is the internationally agreed standard set of recommendations on how to compile measures of economic activity in accordance with strict accounting conventions based on economic principles The recommendations are expressed in term of a set of concepts, definitions, classifications and accounting rules that comprise the internationally agreed standard for measuring indicators such as Gross Domestic Product (GDP) One

seperti Produk Domestik Bruto (PDB) Salah satu bentuk adaptasi pencatatan statistik nasional adalah melakukan perubahan tahun dasar PDB Indonesia dari tahun 2000 ke 2010 Perubahan tahun dasar PDB dilakukan seiring dengan mengadopsi rekomendasi PBB yang tertuang dalam Sistem Neraca Nasional 2008 (SNA 2008).

of the improvement in the national statistical system is to rebase GDP form base year 2000 to 2010 in order to capture current economic condition It is in line with the United Nations (UN) recommendation on 2008 SNA.

3. **Untuk mengukur kemiskinan**, BPS menggunakan konsep kemampuan memenuhi kebutuhan dasar (basic needs approach). Dengan pendekatan ini, kemiskinan dipandang sebagai ketidakmampuan dari sisi ekonomi untuk memenuhi kebutuhan dasar makanan dan bukan makanan yang diukur dari sisi pengeluaran. Metode yang digunakan adalah menghitung Garis Kemiskinan (GK), yang terdiri dari dua komponen yaitu Garis Kemiskinan Makanan (GKM) dan Garis Kemiskinan Non-Makanan (GKNM). Penghitungan Garis Kemiskinan dilakukan secara terpisah untuk daerah perkotaan dan perdesaan.
3. **To measure poverty**, BPS-Statistics Indonesia has used the concept of basic needs approach. Therefore, poverty is viewed as economic inability to fulfill food and non-food basic needs which are measured by consumption/expenditure. The method used is calculating poverty line, which consists of two components that are Food Poverty Line (FPL) and Non-Food Poverty Line (NFPL). The poverty line was calculated separately for urban and rural areas.
4. **Penduduk miskin** adalah penduduk yang memiliki rata-rata pengeluaran per kapita per bulan di bawah Garis Kemiskinan.
4. *A person whose expenditure per capita per month is below the poverty line is considered to be **poor**.*

5. Indeks Pembangunan Manusia (IPM) menjelaskan bagaimana penduduk dapat mengakses hasil pembangunan dalam memperoleh pendapatan, kesehatan, pendidikan, dan sebagainya.

6. Indeks Pembangunan Manusia (IPM) diperkenalkan oleh United Nations Development Programme (UNDP) pada tahun 1990 dan dipublikasikan secara berkala dalam laporan tahunan Human Development Report (HDR).

5. *The Human Development Index (HDI)* explains how the population can access the results of development in obtaining income, health, education, and so on.

6. *The Human Development Index (HDI)* was introduced by the United Nations Development Program (UNDP) in 1990 and is published regularly in the annual Human Development Report (HDR) report.

<https://pacitankab.bps.go.id>

ULASAN

Kabupaten Pacitan diantara kabupaten di Provinsi Jawa Timur merupakan wilayah administrasi yang memiliki jumlah penduduk yang relatif sedikit. Berdasarkan hasil Proyeksi Penduduk Tahun 2022 dari hasil Sensus Penduduk 2020, perkiraan jumlah penduduk pertengahan tahun 2021 Kabupaten Pacitan adalah 592,92 ribu jiwa.

Laju pertumbuhan PDRB Kabupaten Pacitan tahun 2022 adalah sebesar 5,54 persen. Untuk jumlah penduduk miskin di Kabupaten Pacitan ada sebanyak 75.860 ribu penduduk, sedangkan untuk angka IPM Kabupaten Pacitan tahun 2021 sebesar 69,37.

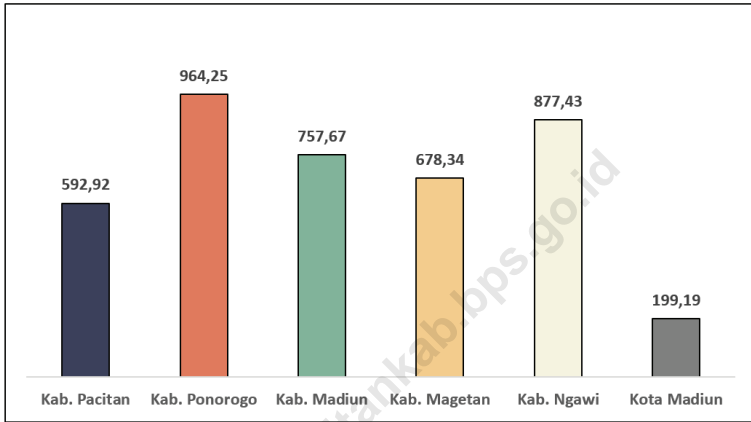
DESCRIPTION

Among the regencies in East Java Province, Pacitan Regency is an administrative area that has a relatively small population. Based on the results of the 2022 Population Projection from the results of the 2020 Population Census, the estimated population in mid-2021 for Pacitan Regency is 592.92 thousand people.

Pacitan Regency's GRDP growth rate in 2022 is 5.54 percent. The number of poor people in Pacitan Regency is 75,860 thousand people, while the HDI figure for Pacitan Regency in 2021 is 69.37.

Gambar 13.1
Figures

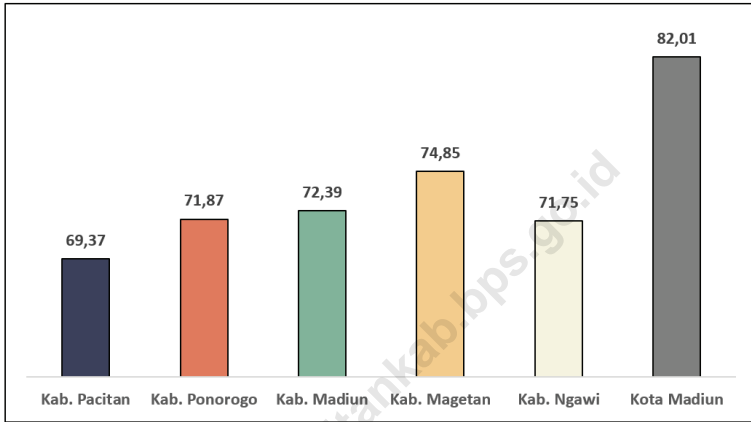
Jumlah Penduduk di Kab./Kota di Wilayah Eks. Karesidenan Madiun, 2022
Total Population of Regencies/ Municipal in Ex Karesidenan Madiun, 2022



Sumber/Source: BPS Provinsi Jawa Timur / BPS- Statistics of Jawa Timur Province

Gambar 13.2
Figures

Indeks Pembangunan Manusia di Kab./Kota di Wilayah Eks. Karesidenan Madiun, 2022
Human Development Index of Regencies/Municipal in Ex Karesidenan Madiun, 2022



Sumber/Source: BPS Provinsi Jawa Timur / BPS- Statistics of Jawa Timur Province

Tabel 13.1
Table

Jumlah Penduduk Menurut Kabupaten/Kota di Provinsi Jawa Timur (ribu), 2018–2022
Population by Regency/Municipality in Jawa Timur Province (thousand), 2018–2022

Kabupaten/Kota Regency/Municipality	2018	2019	2020	2021	2022
(1)	(2)	(3)	(4)	(5)	(6)
Kabupaten/Regency					
Pacitan	554,39	555,30	586,11	589,11	592,92
Ponorogo	870,71	871,37	949,32	955,84	964,25
Trenggalek	694,90	696,30	731,13	734,89	739,67
Tulungagung	1 035,29	1 039,28	1 089,78	1 096,59	1 105,34
Blitar	1 157,50	1 160,68	1 223,75	1 231,01	1 240,32
Kediri	1 568,11	1 574,27	1 635,29	1 644,40	1 656,02
Malang	2 591,80	2 606,20	2 654,45	2 668,30	2 685,90
Lumajang	1 039,79	1 042,40	1 119,25	1 127,09	1 137,23
Jember	2 440,71	2 450,67	2 536,73	2 550,36	2 567,72
Banyuwangi	1 609,68	1 613,99	1 708,11	1 718,46	1 731,73
Bondowoso	772,30	775,72	776,15	778,53	781,42
Situbondo	679,99	682,98	685,97	688,34	691,26
Probolinggo	1 162,09	1 168,50	1 152,54	1 155,89	1 159,97
Pasuruan	1 616,58	1 627,40	1 605,97	1 611,81	1 619,04
Sidoarjo	2 216,80	2 249,48	2 082,80	2 091,93	2 103,40
Mojokerto	1 108,72	1 117,69	1 119,21	1 125,52	1 133,58
Jombang	1 258,62	1 263,81	1 318,06	1 325,91	1 335,97
Nganjuk	1 051,90	1 054,61	1 103,90	1 109,68	1 117,03
Madiun	681,39	682,68	744,35	750,14	757,67
Magetan	628,92	628,98	670,81	674,13	678,34
Ngawi	830,09	830,11	870,06	873,35	877,43
Bojonegoro	1 246,93	1 249,69	1 301,64	1 307,60	1 315,13
Tuban	1 168,28	1 172,79	1 198,01	1 203,13	1 209,54
Lamongan	1 188,91	1 189,11	1 344,17	1 356,03	1 371,51
Gresik	1 299,02	1 312,88	1 311,22	1 320,57	1 332,66
Bangkalan	978,89	986,67	1 060,38	1 071,71	1 086,62
Sampang	968,52	978,88	969,69	976,02	984,16
Pamekasan	871,50	879,99	850,06	853,51	857,82
Sumenep	1 085,23	1 088,91	1 124,44	1 129,82	1 136,63
Kota/Municipality					
Kediri	285,58	287,41	286,80	287,96	289,42
Blitar	140,97	141,88	149,15	150,37	151,96
Malang	866,12	870,68	843,81	844,93	846,13
Probolinggo	235,21	237,21	239,65	241,20	243,20
Pasuruan	199,08	200,42	208,01	209,53	211,50
Mojokerto	128,28	129,01	132,43	133,27	134,35
Madiun	176,70	177,01	195,18	196,92	199,19
Surabaya	2 885,56	2 896,20	2 874,31	2 880,28	2 887,22
Batu	205,79	207,49	213,05	214,65	216,74
Jawa Timur	39 500,85	39 698,63	40 665,70	40 878,79	41 149,97

Sumber/Source: BPS, Hasil Proyeksi Penduduk Tahun 2010 - Untuk Tahun 2020 Penduduk Hasil Sensus Penduduk 2020 - Untuk Tahun 2021-2023 Penduduk Hasil Proyeksi Penduduk Interim Jawa Timur Kondisi Juni 2021, Juni 2022, Juni 2023
BPS- Statistics Indonesia, Population Projection Results for 2010 - For 2020 Population Results for the 2020 Population Census - For 2021-2023 Population Results for the Interim Population Projection of East Java Conditions June 2021, June 2022, June 2023

Tabel
Table 13.2

Laju Pertumbuhan Produk Domestik Regional Bruto Atas Dasar Harga Konstan 2010 Menurut Kabupaten/Kota di Provinsi Jawa Timur (persen), 2019–2022
Rate of Growth of Gross Regional Domestic Products at 2010 Constant Market Prices by Regency/Municipality in Jawa Timur Province (percent), 2019–2022

Kabupaten/Kota Regency/Municipality	2019	2020	2021	2022
(1)	(2)	(3)	(4)	(5)
Kabupaten/Regency				
Pacitan	5,08	-1,84	2,49	5,54
Ponorogo	5,01	-0,90	3,19	3,24
Trenggalek	5,08	-2,17	3,65	4,52
Tulungagung	5,32	-3,09	3,53	5,22
Blitar	5,12	-2,29	3,02	5,20
Kediri	5,06	-2,41	3,06	4,90
Malang	5,49	-2,68	3,12	5,13
Lumajang	4,61	-2,79	3,14	4,43
Jember	5,51	-2,98	4,00	4,53
Banyuwangi	5,55	-3,58	4,09	4,43
Bondowoso	5,3	-1,36	3,49	3,51
Situbondo	5,44	-2,33	3,26	4,39
Probolinggo	4,56	-2,12	3,35	4,52
Pasuruan	5,83	-2,03	4,34	5,32
Sidoarjo	5,99	-3,69	4,21	7,53
Mojokerto	5,81	-1,11	4,12	5,82
Jombang	5,10	-1,98	3,24	5,37
Nganjuk	5,36	-1,71	3,61	4,84
Madiun	5,42	-0,12	3,32	4,32
Magetan	5,04	-1,64	3,04	3,89
Ngawi	5,05	-1,69	2,55	3,19
Bojonegoro	6,34	-0,40	-5,54	-6,16
Tuban	5,14	-5,85	3,00	8,88
Lamongan	5,43	-2,65	3,43	5,56
Gresik	5,42	-3,68	3,79	7,38
Bangkalan	1,03	-5,59	-2,07	-1,12
Sampang	1,85	-0,29	0,22	2,31
Pamekasan	4,92	-2,54	3,41	4,66
Sumenep	0,14	-1,13	2,61	3,11
Kota/Municipality				
Kediri	5,47	-6,25	2,50	3,95
Blitar	5,84	-2,28	4,28	5,22
Malang	5,73	-2,26	4,21	6,32
Probolinggo	5,94	-3,64	4,06	6,12
Pasuruan	5,56	-4,33	3,64	6,22
Mojokerto	5,65	-3,69	3,65	5,56
Madiun	5,69	-5,34	4,79	5,52
Surabaya	6,09	-4,85	4,29	6,51
Batu	6,51	-6,46	4,04	6,18
Jawa Timur	5,53	-2,33	3,56	5,34

Sumber/Source: BPS dan sumber lain/BPS-Statistics Indonesia

Tabel 13.3 Jumlah Penduduk Miskin Menurut Kabupaten/Kota di Provinsi Jawa Timur (ribu), 2018–2022
Number of Poor Population by Regency/Municipality in Jawa Timur Province (thousand), 2018–2022

Kabupaten/Kota Regency/Municipality	2018	2019	2020	2021	2022
(1)	(2)	(3)	(4)	(5)	(6)
Kabupaten/Regency					
Pacitan	78,64	76,93	84,19	80,82	75,86
Ponorogo	90,22	81,80	89,94	86,74	83,97
Trenggalek	83,50	76,75	84,89	81,06	76,44
Tulungagung	75,23	70,52	78,59	76,40	70,01
Blitar	112,40	101,94	112,62	108,55	103,75
Kediri	177,20	169,46	184,49	179,93	163,95
Malang	268,49	252,88	276,58	265,56	246,60
Lumajang	103,69	95,04	105,25	102,60	98,88
Jember	243,42	232,73	257,09	247,99	226,57
Banyuwangi	125,50	122,01	130,93	130,37	121,37
Bondowoso	110,98	105,69	115,18	110,24	103,33
Situbondo	80,27	81,46	86,95	83,74	76,44
Probolinggo	217,06	203,23	223,32	218,35	207,22
Pasuruan	152,48	148,62	159,78	151,43	141,09
Sidoarjo	125,75	125,69	137,15	127,05	119,29
Mojoekerto	111,55	111,03	120,54	118,80	108,81
Jombang	120,19	115,48	127,30	125,94	116,44
Nganjuk	127,28	113,63	125,53	122,73	118,51
Madiun	77,75	74,07	81,61	78,30	71,91
Magetan	64,86	62,65	67,75	65,09	60,43
Ngawi	123,09	119,02	130,81	128,19	119,43
Bojonegoro	163,94	153,40	166,52	161,10	154,64
Taban	178,64	178,05	192,58	187,13	170,80
Lamongan	164,00	151,08	166,82	164,68	157,11
Gresik	154,02	149,64	166,35	164,05	148,61
Bangkalan	191,33	196,11	215,97	204,00	186,11
Sampang	204,82	217,97	237,23	224,74	202,21
Pamekasan	125,76	126,02	137,12	129,41	122,43
Sumenep	218,60	206,20	224,73	220,23	211,98
Kota/Municipality					
Kediri	21,90	21,15	22,55	22,19	20,54
Blitar	10,47	10,65	11,33	11,10	10,10
Malang	35,49	38,56	40,62	38,77	35,39
Probolinggo	16,90	16,16	17,91	17,72	16,37
Pasuruan	13,45	13,02	13,97	13,40	12,92
Mojoekerto	7,04	7,88	8,37	8,09	6,63
Madiun	7,92	8,49	9,06	8,83	7,69
Surabaya	140,81	138,21	152,49	145,67	130,55
Batu	7,98	8,05	8,63	8,12	7,89
Jawa Timur	4 332,59	4 181,29	4 572,73	4 419,10	4 112,25

Sumber/Source: BPS, Survei Sosial Ekonomi Nasional/BPS-Statistics Indonesia, National Socioeconomic Survey

Tabel
Table 13.4**Indeks Pembangunan Manusia Menurut Kabupaten/Kota
di Provinsi Jawa Timur, 2018–2022**
*Human Development Index by Regency/Municipality in
Jawa Timur Province, 2018–2022*

Kabupaten/Kota <i>Regency/Municipality</i>	2018	2019	2020	2021	2022
(1)	(2)	(3)	(4)	(5)	(6)
Kabupaten/Regency					
Pacitan	67,33	68,16	68,39	68,57	69,37
Ponorogo	69,91	70,56	70,81	71,06	71,87
Trenggalek	68,71	69,46	69,74	70,06	71,00
Tulungagung	71,99	72,62	73,00	73,15	74,06
Blitar	69,93	70,57	70,58	71,05	71,86
Kediri	71,07	71,85	72,05	72,56	73,46
Malang	69,40	70,35	70,36	70,60	71,38
Lumajang	64,83	65,33	65,46	66,07	66,95
Jember	65,96	66,69	67,11	67,32	67,97
Banyuwangi	70,06	70,60	70,62	71,38	71,94
Bondowoso	65,27	66,09	66,43	66,59	67,31
Situbondo	66,42	67,09	67,38	67,78	68,25
Probolinggo	64,85	65,60	66,07	66,26	66,96
Pasuruan	67,41	68,29	68,60	68,93	69,68
Sidoarjo	79,50	80,05	80,29	80,65	81,02
Mojokerto	72,64	73,53	73,83	74,15	74,89
Jombang	71,86	72,85	72,97	73,45	74,05
Nganjuk	71,23	71,71	71,72	71,97	72,93
Madiun	71,01	71,69	71,73	71,88	72,39
Magetan	72,91	73,49	73,92	74,15	74,85
Ngawi	69,91	70,41	70,54	71,04	71,75
Bojonegoro	67,85	68,75	69,04	69,59	70,12
Tuban	67,43	68,37	68,40	68,91	69,67
Lamongan	71,97	72,57	72,58	73,12	74,02
Gresik	75,28	76,10	76,11	76,50	77,16
Bangkalan	62,87	63,79	64,11	64,36	65,05
Sampang	61,00	61,94	62,70	62,80	63,39
Pamekasan	65,41	65,94	66,26	66,40	66,99
Sumenep	65,25	66,22	66,43	67,04	67,87
Kota/Municipality					
Kediri	77,58	78,08	78,23	78,60	79,59
Blitar	77,58	78,56	78,57	78,98	79,93
Malang	80,89	81,32	81,45	82,04	82,71
Probolinggo	72,53	73,27	73,27	73,66	74,56
Pasuruan	74,78	75,25	75,26	75,62	76,54
Mojokerto	77,14	77,96	78,04	78,43	79,32
Madiun	80,33	80,88	80,91	81,25	82,01
Surabaya	81,74	82,22	82,23	82,31	82,74
Batu	75,04	75,88	75,90	76,28	77,22
Jawa Timur	70,77	71,50	71,71	72,14	72,75

Sumber/Source: BPS, Seri Berita Resmi Statistik Indeks Pembangunan Manusia/BPS-Statistics Indonesia, Series of Press Releases of Human Development Index

ST 2023

**SENSUS PERTANIAN
CENSUS OF AGRICULTURE**

BerAKHLAK

Berorientasi Pelayanan Akuntabel Kompeten
Harmonis Loyal Adaptif Kolaboratif

DATA

MENCERDASKAN BANGSA

— Enlighten The Nation —



**BADAN PUSAT STATISTIK
KABUPATEN PACITAN**

BPS-Statistik of Pacitan Regency

Jl. Ronggowarsito No. 02 Pacitan 63511

Telp./Faks : (0357) 881304 E-mail : bps3501@bps.go.id