

Katalog /Catalog: 1102001.3404

# KABUPATEN SLEMAN DALAM ANGKA

*SLEMAN REGENCY  
IN FIGURES  
2023*

[bps.go.id](http://bps.go.id)



**BADAN PUSAT STATISTIK  
KABUPATEN SLEMAN  
BPS-STATISTICS OF SLEMAN REGENCY**



# **KABUPATEN SLEMAN DALAM ANGKA**

***SLEMAN REGENCY  
IN FIGURES  
2023***



**KABUPATEN SLEMAN DALAM ANGKA**  
***Sleman Regency in Figures***  
**2022**

ISSN: 0215 5826

No. Publikasi/*Publication Number*: 34040.2304

Katalog /*Catalog*: 1102001.3404

Ukuran Buku/*Book Size*: 14,8 cm x 21 cm

Jumlah Halaman/*Number of Pages* : xxxiv + 250 hal/*pages*

Naskah/*Manuscript*:

BPS Kabupaten Sleman

*BPS-Statistics of Sleman Regency*

Penyunting/*Editor*:

BPS Kabupaten Sleman

*BPS-Statistics of Sleman Regency*

Gambar Kover/*Cover Design*:

BPS Kabupaten Sleman

*BPS-Statistics of Sleman Regency*

Ilustrasi Kover/*Cover Illustration*:

Candi Prambanan, foto oleh @wicaxnb

*Prambanan Temple, photo by @wicaxnb*

Diterbitkan oleh/*Published by*:

©BPS Kabupaten Sleman/*BPS-Statistics of Sleman Regency*

Dicetak oleh/*Printed by*:

BPS Kabupaten Sleman

*BPS-Statistics of Sleman Regency*

Dilarang mengumumkan, mendistribusikan, mengomunikasikan, dan/atau menggangdakan sebagian atau seluruh isi buku ini untuk tujuan komersil tanpa izin tertulis dari Badan Pusat Statistik.

*Prohibited to announce, distribute, communicate, and/or copy part or all of this book for commercial purpose without permission from BPS-Statistics Indonesia.*

## **TIM PENYUSUN/TEAM MEMBERS**

### **Pengarah/Director :**

Ir. Didik Koesbianto, M.Si

### **Penanggung Jawab/Persons in Charge :**

Ir. Didik Koesbianto, M.Si

### **Penyunting/Editor :**

Dhona Lestanti, S.Si, M.Si

### **Penyunting/Editors :**

BPS Kabupaten Sleman/*BPS-Statistics of Sleman Regency*

### **Pengolah Data dan Penulis Naskah/ Data Processing and Author :**

Dhona Lestanti, S.Si. M.Si • Riyan Roserina, SST, M.Ec.Dev • Djoko Wintolo, SST,MT  
• Irvan Jaya Saputra, SE, M.Sc • Anzilna Luthfa Asyfiya • Dwi Kartika Sari • Salsabila  
Latifah Putri

### **Penata Letak/Layout Designers :**

Dhona Lestanti, S.Si. M.Si • Aldias Irvan Nugraha

## KONTRIBUTOR DATA/DATA CONTRIBUTOR

1. Kementerian Dalam Negeri/*Ministry of Home Affairs*
2. Dinas Perhubungan Provinsi D.I. Yogyakarta/ *The Transportation Service Office of D.I. Yogyakarta Province*
3. Balai Besar Wilayah Sungai Opak Serayu
4. Kementrian Agraria & Tata Ruang/ *Ministry of Agrarian Affair & Spatial Planning*
5. Badan Meteorologi, Klimatologi dan Geofisika/*Meteorology, Climatology and Geophysical Agency*
6. DPRD Kabupaten Sleman/*The Local Parliament of Sleman Regency*
7. Badan Kepegawaian, Pendidikan dan Latihan Kabupaten Sleman/*Departement Office, Education and Training of Sleman Regency*
8. Badan Keuangan dan Aset Daerah Kabupaten Sleman/*The Agency of Regional Asset of Sleman Regency*
9. Dinas Kependudukan dan Pencatatan Sipil Kabupaten Sleman/*The Population and Civil Registration Agency of Sleman Regency*
10. Dinas Sosial Kabupaten Sleman/*Social Department of Sleman Regency*
11. Dinas Pemberdayaan Perempuan dan Perlindungan Anak Pengendalian Penduduk & KB/*The Board of Family Planning, Community and Women Empowerment*
12. Dinas Tenaga Kerja Kabupaten Sleman/*The Agency of Labor of Sleman Regency*
13. Kementerian Pendidikan, Kebudayaan, Riset, dan Teknologi/ *Ministry of Education, Culture, Research, and Technology*
14. Kementerian Agama/ *Ministry of Religious Affairs*
15. Dinas Kesehatan Kabupaten Sleman/ *The Health Agency of Sleman Regency*
16. Kementerian Agama Kabupaten Sleman/ *Ministry of Religious Affairs of Sleman Regency*
17. Pengadilan Negeri Kabupaten Sleman/ *Pengadilan Negeri Department*
18. Kepolisian Resort Kabupaten Sleman/ *Regional Police of Sleman Regency*
19. Dinas Pertanian, Pangan, dan Perikanan Kabupaten Sleman/*Agriculture, Food, and Fishery Service of Sleman Regency*
20. Dinas Perindustrian dan Perdagangan Kabupaten Sleman/*Industry and Trade Services of Sleman Regency*
21. PT. PLN/*National of Electricity Company*
22. Perusahaan Daerah Air Minum Kabupaten Sleman/*Sanitary Water Region Corporation of Sleman Regency*
23. Badan Penanaman Modal dan Perizinan Terpadu Kabupaten Sleman/*Agency for Investments and Unified Licensing of Sleman Regency*
24. Dinas Pariwisata Kabupaten Sleman/*Department of Tourism of Sleman Regency*
25. Dinas Pekerjaan Umum Kabupaten Sleman/*Public Work Services of Sleman Regency*
26. Dinas Koperasi dan UKM Kabupaten Sleman/ *Cooperative and UKM Investasiment in Sleman Regency*

**PETA WILAYAH KABUPATEN SLEMAN**  
**MAP OF SLEMAN REGENCY**



Sumber: Peta Wilayah Kerja Statistik BPS





**KEPALA BPS KABUPATEN SLEMAN  
CHIEF STATISTICIAN OF SLEMAN REGENCY**



**Ir. Didik Koesbianto, M.Si**





## KATA PENGANTAR

“Publikasi Kabupaten Sleman Dalam Angka tahun 2023” merupakan publikasi yang diterbitkan oleh Badan Pusat Statistik (BPS) guna memenuhi kebutuhan perencanaan pembangunan yang *up to date*. Publikasi ini berisi himpunan data dari berbagai sektor sebagai gambaran umum keadaan Kabupaten Sleman. Data yang disajikan merupakan data primer dari pelaksanaan kegiatan survei yang dilaksanakan oleh BPS, serta data sekunder yang bersumber dari Dinas, Badan, Lembaga dan Institusi Pemerintah maupun swasta di wilayah Kabupaten Sleman.

Kelengkapan, keakuratan, dan kecepatan penyajian data yang tersusun dalam Publikasi Kabupaten Sleman Dalam Angka 2023 sangat tergantung dari sumber data yang ada. Pada kesempatan ini, kami mengucapkan terima kasih kepada seluruh narasumber atas kerja sama dan masukan datanya, semoga pada penerbitan mendatang buku ini dapat lebih berkualitas sesuai dengan yang kita harapkan. Tanggapan dan saran sangat diharapkan untuk menambah kesempurnaan penerbitan di masa-masa yang akan datang.

Semoga publikasi ini bermanfaat.

Sleman , Februari 2023  
Kepala BPS  
Kabupaten Sleman

**Ir. Didik Koesbianto, M.Si**



## PREFACE

*“Sleman Regency in figures 2023” is an acceleration publication published by BPS-Statistics of Sleman Regency to meet the needs of up to date development planning. This publication consists of statistical data collection from various sectors to illustrate Sleman regency.*

*The completeness, the accurateness and the speed of data arranged in Sleman Regency in Figures 2023 depend on the sources. In this therefore, we thanks so much to all resources persons for the cooperation and the data. We hope for the next publishing, this book can be more qualifie. Finally, we are waiting for suggestions and critics for perfecting the publication.*

*We hope this publication is useful.*

*Sleman , February 2023  
Chief Statistician of  
Sleman Regency*

**Ir. Didik Koesbianto, M.Si**

## DAFTAR ISI / CONTENTS

	Halaman <i>Page</i>
Kata Pengantar/ <i>Preface</i> .....	xi
Daftar Isi/ <i>Contents</i> .....	xiii
Daftar Tabel/ <i>List of Tables</i> .....	xv
Daftar Gambar/ <i>List of Figures</i> .....	xxxiii
Penjelasan Umum/ <i>Explanatory Notes</i> .....	xxxv
1. Geografi dan Iklim/ <i>Geography and Climate</i> .....	1
2. Pemerintahan/ <i>Government</i> .....	15
3. Penduduk dan Ketenagakerjaan/ <i>Population and Employment</i> .....	33
5. Pertanian, Kehutanan, Peternakan, dan Perikanan/ <i>Agriculture, Forestry, Livestock, and Fishery</i> .....	131
6. Industri, Pertambangan, dan Energi/ <i>Industry, Mining, and Energy</i> .....	179
7. Pariwisata/ <i>Tourism</i> .....	191
8. Transportasi dan Komunikasi/ <i>Transportation and Communication</i> .....	199
9. Koperasi, dan Harga-harga/ <i>Cooperative, dan Prices</i> .....	209
10. Pengeluaran Penduduk/ <i>Population Expenditure</i> .....	219
11. Sistem Neraca Regional/ <i>System of Regional Accounts</i> .....	227
12. Perbandingan Antar Kabupaten/Kota/ <i>Regency/Municipal Comparison</i>	243



## DAFTAR TABEL/LIST OF TABLES

Halaman  
Page

### 1. GEOGRAFI DAN IKLIM/*GEOGRAPHY AND CLIMATE*

#### 1.1 KEADAAN GEOGRAFI

##### *GEOGRAPHY CONDITION*

- 1.1.1 Luas Daerah dan Jumlah Pulau Menurut Kecamatan di Kabupaten Sleman, 2022  
*Total Area and Number of Islands by Subdistrict in Sleman Regency, 2022* ..... 6
- 1.1.2 Tinggi Wilayah dan Jarak ke Ibukota Kabupaten Menurut Kecamatan di Kabupaten Sleman, 2022  
*Altitude and Distance to the Capital of Regency by Subdistrict in Sleman Regency, 2022* ..... 8
- 1.1.3 Letak Geografis dan Batas Wilayah Kabupaten Sleman, 2022  
*Geographical and The Boundaries of Sleman Regency, 2022*..... 9
- 1.1.4 Nama-nama Sungai yang Melintasi Kecamatan dan Nama Gunung di Kabupaten Sleman, 2022  
*The Rivers Crossing the Subdistrict and Mountains in Sleman Regency, 2022*..... 10
- 1.1.5 Realisasi Penyelesaian Sertifikat Tanah menurut Hak Tiap Kecamatan di Kabupaten Sleman, 2022  
*Land Use Certificate by Owner Right per Subdistrict in Sleman Regency, 2022*..... 11

#### 1.2 KEADAAN IKLIM

##### *CLIMATE CONDITION*

- 1.2.1 Pengamatan Unsur Iklim Menurut Bulan di Stasiun Klimatologi Kabupaten Sleman, 2022  
*Observation of Climate Elements By Months at Climatology Station of Sleman Regency, 2022* ..... 12

### 2. PEMERINTAHAN/*GOVERNMENT*

#### 2.1 WILAYAH ADMINISTRATIF/ *ADMINISTRATIVE AREA*

- 2.1.1 Jumlah Desa<sup>1</sup>/Kelurahan Menurut Kecamatan

	di Kabupaten Sleman, 2018–2022 <i>Number of Villages<sup>1</sup>/Kelurahan by Subdistrict in Sleman Regency, 2018–2022</i> .....	19
<b>2.2</b>	<b>DEWAN PERWAKILAN RAKYAT DAERAH/ REGIONAL HOUSE OF REPRESENTATIVE</b>	
2.2.1	Jumlah Anggota Dewan Perwakilan Rakyat Daerah Menurut Partai Politik dan Jenis Kelamin di Kabupaten Sleman, 2022 <i>Number of Regional House of Representatives's Members by Political Parties and Sex in Sleman Regency 2022</i> .....	20
<b>2.3</b>	<b>SUMBER DAYA MANUSIA/ HUMAN RESOURCES</b>	
2.3.1	Jumlah Pegawai Negeri Sipil Menurut Jabatan dan Jenis Kelamin di Kabupaten Sleman, Desember 2021 dan Desember 2022 <i>Number of Civil Servants by Occupation and Sex in Sleman Regency, December 2021 and December 2022</i> .....	21
2.3.2	Jumlah Pegawai Negeri Sipil Menurut Tingkat Pendidikan dan Jenis Kelamin di Kabupaten Sleman, Desember 2021 dan Desember 2022 <i>Number of Civil Servants by Educational Level and Sex in Sleman Regency, Desember 2021 dan Desember 2022</i> .....	23
2.3.3	Jumlah Pegawai Negeri Sipil Menurut Tingkat Kepangkatan dan Jenis Kelamin di Kabupaten Sleman, Desember 2021 dan Desember 2022 <i>Number of Civil Servants by Hierarchy and Sex in Sleman Regency, Desember 2021 dan Desember 2022</i> .....	25
<b>2.4</b>	<b>KEUANGAN PEMERINTAH/ GOVERNMENT FINANCE</b>	
2.4.1	Realisasi Pendapatan Pemerintah Kabupaten Sleman Menurut Jenis Pendapatan (ribu rupiah), 2019–2022 <i>Actual Sleman Regency Government Revenues by Kind of Revenues</i>	



	<i>(thousand rupiahs), 2019–2022 .....</i>	27
2.4.2	Realisasi Belanja Pemerintah Kabupaten Sleman Menurut Jenis Belanja (ribu rupiah), 2022 <i>Actual Sleman Regency Government Expenditures by Kind of Expenditures (thousand rupiahs), 2022 .....</i>	28
2.4.3	Realisasi Pendapatan Asli Daerah dirinci menurut Jenis Pendapatan Kabupaten Sleman (juta rupiah), 2018-2022 .....	
	<i>Realization of Original Regional Income by Kind of Income in Sleman Regency (million rupiahs), 2018–2022.....</i>	29
2.4.4	Realisasi Pendapatan Asli Daerah dari Sektor Pos Retribusi Daerah menurut Jenis Retribusi di Kabupaten Sleman (rupiah), 2022 <i>Realization of Original Regional Income from Receipt for Service by Kind of Receipt in Sleman Regency (rupiahs), 2022 .....</i>	30
2.4.5	Realisasi Pendapatan Asli Daerah dari Sektor Pos Pajak dirinci menurut Jenis Pajak di Kabupaten Sleman (rupiah), 2022 <i>Realization of Original Regional Income from Taxes by Kind of Taxes in Sleman Regency (rupiahs), 2022.....</i>	31
2.4.6	Realisasi Anggaran Pendapatan, Belanja, Pembiayaan Bersih dan SILPA Kabupaten Sleman (ribu rupiah), 2016-2022 <i>Realization of Income, Expenditure, Netto Funding and SILPA of Sleman Regency (thousand rupiahs), 2016– 2022.....</i>	32
<b>3.</b>	<b>PENDUDUK DAN KETENAGAKERJAAN/ POPULATION AND EMPLOYMENT</b>	
	<i>Population Aged 15 Years and Over by Type of Activity During The Previous Week in Sleman Regency, 2022 .....</i>	36
<b>3.1</b>	<b>PENDUDUK/ POPULATION</b>	
3.1.1	Banyaknya Penduduk menurut Kelompok Umur dan Jenis Kelamin di Kabupaten Sleman, 2022 <i>Number of Population according to Age Group and Gender in Sleman</i>	

	<i>Regency, 2022</i> .....	37
3.1.2	Jumlah, Persentase, dan Rasio Jenis Kelamin Penduduk menurut Kecamatan di Kabupaten Sleman, 2022 <i>Number, Percentage, and Gender Ratio of Population by Subdistrict in Sleman Regency, 2022</i> .....	38
3.1.3	Banyaknya Penduduk menurut Usia Sekolah dan Jenis Kelamin per Kecamatan di Kabupaten Sleman, 2022 <i>Number of Population by School Age and Sex by Subdistrict in Sleman Regency, 2022</i> .....	39
3.1.4	Banyaknya Kepala Keluarga dan Keluarga Miskin per Kecamatan di Kabupaten Sleman, 2022 <i>Number of Head Family and Poor Family by Subdistric in Sleman Regency, 2022</i> .....	41
3.1.5	Migrasi Penduduk per Kecamatan di Kabupaten Sleman, 2021 <i>Migration of Population by Subdistrict in Sleman Regency, 2021</i> .....	42
<b>3.2</b>	<b>KETENAGAKERJAAN/ EMPLOYEMENT</b>	
3.2.1	Jumlah Penduduk Berumur 15 Tahun Keatas menurut Jenis Kegiatan Selama Seminggu yang Lalu dan Jenis Kelamin di Kabupaten Sleman, 2022 <i>Population Aged 15 Years and Over by Type of Activity During The Previous Week and Sex in Sleman Regency, 2022</i> .....	43
3.2.2	Jumlah Penduduk Berumur 15 Tahun Ke Atas menurut Pendidikan Tertinggi yang Ditamatkan dan Jenis Kegiatan Selama Seminggu yang Lalu di Kabupaten Sleman, 2022 <i>Population Aged 15 Years and Over by Educational Attainment and Type of Activity During The Previous Week in Sleman Regency, 2022</i> .....	44
3.2.3	Jumlah Penduduk Berumur 15 Tahun Keatas yang Bekerja Selama Seminggu yang Lalu menurut Kelompok Umur dan Jenis Kelamin di Kabupaten Sleman, 2022 <i>Population Aged 15 Years and Over Who Worked During the Previous Week by Age Group and Sex in Sleman Regency, 2022</i> .....	45
3.2.4	Jumlah Penduduk Berumur 15 Tahun Ke Atas yang Bekerja Selama Seminggu yang Lalu menurut Lapangan Pekerjaan	

	Utama dan Jenis Kelamin di Kabupaten Sleman, 2022 <i>Population Aged 15 Years and Over Who Worked During the Previous Week by Main Industry and Sex in Sleman Regency, 2022</i> .....	46
3.2.5	Jumlah Penduduk Berumur 15 Tahun Ke Atas yang Bekerja Selama Seminggu yang Lalu menurut Jumlah Jam Kerja Seluruhnya dan Jenis Kelamin di Kabupaten Sleman, 2022 <i>Population Aged 15 Years and Over Who Worked During the Previous Week by Total Working Hours and Sex Sleman Regency, 2022</i> .....	47
3.2.6	Jumlah Penduduk Berumur 15 Tahun Ke Atas yang Bekerja Selama Seminggu yang Lalu menurut Status Pekerjaan Utama dan Jenis Kelamin di Kabupaten Sleman, 2022 <i>Population Aged 15 Years and Over Who Worked During the Previous Week by Main Employment Status and Sex in Sleman Regency, 2022</i> .....	48
<b>3.3</b>	<b>KELUARGA BERENCANA/ FAMILY PLANNING</b>	
3.3.1	Target dan Pencapaian Peserta KB Baru menurut Metode Kontrasepsi per Kecamatan di Kabupaten Sleman, 2022 <i>Target and Realization of Family Planning Service by Contraception Method per Subdistrict in Sleman Regency, 2022</i> .....	49
3.3.2	Banyaknya PUS dan Pencapaian Peserta KB Aktif dirinci menurut Metode Kontrasepsi per Kecamatan di Kabupaten Sleman, 2022 <i>Number of PUS and Realization or Family Planning Members by Contraception Method per Subdistrict in Sleman Regency, 2022</i> .....	51
3.3.3	Banyaknya Akta yang Dikeluarkan per Bulan menurut Jenisnya di Kabupaten Sleman , 2022 <i>Number of Population Certificate per Month by Type in Sleman Regency, 2022</i> .....	53
<b>3.4</b>	<b>TRANSMIGRAN/ TRANSMIGRANT</b>	
3.4.1	Target dan Pencapaian Transmigran menurut Jenis Transmigran per Kecamatan di Kabupaten Sleman, 2022 <i>Target and Realization of Sleman Transmigration by Type of Transmigrant per Subdistrict in Sleman Regency, 2022</i> .....	54
<b>4.</b>	<b>SOSIAL DAN KESEJAHTERAAN RAKYAT/ SOCIAL AND WELFARE</b>	

Percentage of Medical Personnel in Sleman Regency, 2022

**4.1 PENDIDIKAN/EDUCATION**

4.1.1	Jumlah Sekolah, Guru, dan Murid Taman Kanak-Kanak (TK) di Bawah Kementerian Pendidikan dan Kebudayaan menurut Kecamatan, 2021/2022 dan 2022/2023 <i>Number of Schools, Teachers, and Pupils in Kindergarten Under The Ministry of Education and Culture by Subdistrict, 2021/2022 and 2022/2023</i> .....	62
4.1.2	Jumlah Sekolah, Guru, dan Murid Raudatul Athfal (RA) di Bawah Kementerian Agama menurut Kecamatan, 2021/2022 dan 2022/2023 <i>Number of Schools, Teachers, and Pupils in Raudatul Athfal (RA) Under The Ministry of Religious Affairs by Subdistrict, 2021/2022 and 2022/2023</i> .....	65
4.1.3	Jumlah Sekolah, Guru, dan Murid Sekolah Dasar (SD) di Bawah Kementerian Pendidikan dan Kebudayaan menurut Kecamatan, 2021/2022 dan 2022/2023 <i>Number of Schools, Teachers, and Pupils in Primary Schools Under The Ministry of Education and Culture by Subdistrict, 2021/2022 and 2022/2023</i> .....	66
4.1.4	Jumlah Sekolah, Guru, dan Murid Madrasah Ibtidaiyah (MI) di Bawah Kementerian Agama menurut Kecamatan menurut Kecamatan, 2021/2022 dan 2022/2023 <i>Number of Schools, Teachers, and Pupils in Madrasah Ibtidaiyah (MI) Under The Ministry of Religious Affairs by Subdistrict, 2021/2022 and 2022/2023</i> .....	69
4.1.5	Jumlah Sekolah, Guru, dan Murid Sekolah Menengah Pertama (SMP) di Bawah Kementerian Pendidikan dan Kebudayaan menurut Kecamatan, 2021/2022 dan 2022/2023 <i>Number of Schools, Teachers, and Pupils in Junior High Schools Under The Ministry of Education and Culture by Subdistrict, 2021/2022 and 2022/2023</i> .....	70
4.1.6	Jumlah Sekolah, Guru, dan Murid Madrasah Tsanawiyah (MTs) di Bawah Kementerian Agama menurut Kecamatan, 2021/2022 dan 2022/2023 <i>Number of Schools, Teachers, and Pupils in Madrasah Tsanawiyah</i>	

	<i>(MTs) Under The Ministry of Religious Affairs by Subdistrict, 2021/2022 and 2022/2023.....</i>	73
4.1.7	Jumlah Sekolah, Guru, dan Murid Sekolah Menengah Atas (SMA) di Bawah Kementerian Pendidikan dan Kebudayaan menurut Kecamatan, 2021/2022 dan 2022/2023 <i>Number of Schools, Teachers, and Pupils in Senior High Schools Under The Ministry of Education and Culture by Subdistrict, 2021/2022 and 2022/2023 .....</i>	76
4.1.8	Jumlah Sekolah, Guru, dan Murid Sekolah Menengah Kejuruan (SMK) di Bawah Kementerian Pendidikan dan Kebudayaan menurut Kecamatan, 2021/2022 dan 2022/2023 <i>Number of Schools, Teachers, and Pupils in Vocational High Schools Under The Ministry of Education and Culture by Subdistrict, 2021/2022 and 2022/2023.....</i>	79
4.1.9	Jumlah Sekolah, Guru, dan Murid Madrasah Aliyah (MA) di Bawah Kementerian Agama menurut Kecamatan, 2021/2022 dan 2022/2023 <i>Number of Schools, Teachers, and Pupils in Madrasah Aliyah (MA) Under the Ministry of Religious Affairs by Subdistrict, 2021/2022 and 2022/2023 .....</i>	80
4.1.10	Jumlah Desa yang Memiliki Fasilitas Sekolah Menurut Kecamatan dan Tingkat Pendidikan di Kabupaten Sleman, 2019– 2021 <i>Number of Villages<sup>1</sup> Having Educational Facilities by Subdistrict and Educational Level in Sleman Regency, 2019– 2021 .....</i>	83
4.1.11	Persentase Penduduk Berumur 15 Tahun ke Atas yang Melek Huruf Menurut Kelompok Umur di Kabupaten Sleman, 2021 dan 2022 <i>Percentage of Literate People Aged 15 Years and Over by Age Group in Sleman Regency, 2021 and 2022 .....</i>	88
<b>4.2</b>	<b>KESEHATAN/ HEALTH</b>	
4.2.1	Jumlah Desa <sup>1</sup> /Kelurahan Yang Memiliki Sarana Kesehatan menurut Kecamatan, 2019 - 2021 <i>Number of Villages<sup>1</sup> Having Health Facilities by Subdistrict, 2019 - 2021</i>	89
4.2.2	Jumlah Tenaga Kesehatan menurut Kecamatan di Kabupaten Sleman, 2022	

	Number of Medical Personnel by Subdistrict in Sleman Regency, 2022	
4.2.3	Pola Penyakit Pasien Rawat Jalan di Puskesmas Umur 0 - 7 Hari menurut Jenis Penyakit di Kabupaten Sleman, 2022 <i>Diseases Type of Out Patient in Public Health Centre Attain The Age of 0-7 Days by Disease in Sleman Regency, 2022.....</i>	96
4.2.4	Pola Penyakit Pasien Rawat Jalan di Puskesmas Umur 8-28 Hari menurut Jenis Penyakit di Kabupaten Sleman, 2022 <i>Diseases Type of Out Patient in Public Health Centre Attain The Age of 8-28 Days by Disease in Sleman Regency, 2022 .....</i>	97
4.2.5	Pola Penyakit Pasien Rawat Jalan di Puskesmas Umur 1 Bulan - 1 Tahun menurut Jenis Penyakit di Kabupaten Sleman, 2022 <i>Diseases Type of Out Patient in Public Health Centre Attain The Age of 1 Mounth - 1 Year by Disease in Sleman Regency, 2022 .....</i>	98
4.2.6	Pola Penyakit Pasien Rawat Jalan di Puskesmas Umur 1-4 Tahun menurut Jenis Penyakit di Kabupaten Sleman, 2022 <i>Diseases Type of Out Patient in Public Health Centre Attain The Age of 1 - 4 Year by Disease in Sleman Regency, 2022 .....</i>	99
4.2.7	Pola Penyakit Pasien Rawat Jalan di Puskesmas Umur 5-9 Tahun menurut Jenis Penyakit di Kabupaten Sleman, 2022 <i>Diseases Type of Out Patient in Public Health Centre Attain The Age of 5 - 9 Year by Disease in Sleman Regency, 2022 .....</i>	100
4.2.8	Pola Penyakit Pasien Rawat Jalan di Puskesmas Umur 10-14 Tahun menurut Jenis Penyakit di Kabupaten Sleman, 2022 <i>Diseases Type of Out Patient in Public Health Centre Attain The Age of 10 - 14 Year by Disease in Sleman Regency, 2022.....</i>	101
4.2.9	Pola Penyakit Pasien Rawat Jalan di Puskesmas Umur 15 - 19 Tahun menurut Jenis Penyakit di Kabupaten Sleman, 2022 <i>Diseases Type of Out Patient in Public Health Centre Attain The Age of 15 - 19 Year by Disease in Sleman Regency, 2022.....</i>	102
4.2.10	Pola Penyakit Pasien Rawat Jalan di Puskesmas Umur 20 - 44 Tahun menurut Jenis Penyakit di Kabupaten Sleman, 2022 <i>Diseases Type of Out Patient in Public Health Centre Attain The Age of 20 - 44 Year by Disease in Sleman Regency, 2022.....</i>	103
4.2.11	Pola Penyakit Pasien Rawat Jalan di Puskesmas Umur 45 -	

	54 Tahun menurut Jenis Penyakit di Kabupaten Sleman, 2022 <i>Diseases Type of Out Patient in Public Health Centre Attain The Age of 45 - 54 Year by Disease in Sleman Regency, 2022.....</i>	104
4.2.12	Pola Penyakit Pasien Rawat Jalan di Puskesmas Umur 55 - 59 Tahun menurut Jenis Penyakit di Kabupaten Sleman, 2022 <i>Diseases Type of Out Patient in Public Health Centre Attain The Age of 55 - 59 Year by Disease in Sleman Regency, 2022.....</i>	105
4.2.13	Pola Penyakit Pasien Rawat Jalan di Puskesmas Umur 60- 69 Tahun menurut Jenis Penyakit di Kabupaten Sleman, 2022 <i>Diseases Type of Out Patient in Public Health Centre Attain The Age of 60 - 69 Year by Disease in Sleman Regency, 2022.....</i>	106
4.2.14	Pola Penyakit Pasien Rawat Jalan di Puskesmas Umur >70 Tahun menurut Jenis Penyakit di Kabupaten Sleman, 2022 <i>Diseases Type of Out Patient in Public Health Centre Attain The Age of &gt; 70 Year by Disease in Sleman Regency, 2022.....</i>	107
4.2.15	Pola Penyakit Pasien Rawat Jalan di Puskesmas Semua Golongan Umur menurut Jenis Penyakit di Kabupaten Sleman, 2022 <i>Diseases Type of Out Patient in Public Health Centre by Disease in Sleman Regency, 2022 .....</i>	108
4.2.16	Banyaknya Ibu Hamil Kunjungan Ibu Hamil dan Persalinan ditolong Tenaga Kesehatan menurut Kecamatan di Kabupaten Sleman, 2022 <i>Number of Pregnant Women Visit pregnant Women and Birth that be Help by Health Personnel by Subdistrict in Sleman Regency, 2022....</i>	109
4.2.17	Banyaknya Bayi Lahir Gizi Buruk dan BBLR menurut Kecamatan di Kabupaten Sleman, 2022 <i>Number of Baby Born Malnutrition and BBLR by Subdistrict in Sleman Regency, 2022.....</i>	110

4.2.18	Banyaknya Penderita Cacat menurut Jenisnya menurut Kecamatan di Kabupaten Sleman, 2022 <i>Number of Handicaped by Type by Subdistricts in Sleman Regency, 2022</i> .....	111
<b>4.3</b>	<b>AGAMA DAN SOSIAL LAINNYA/ RELIGION AND OTHER SOCIAL AFFAIRS</b>	
4.3.1	Jumlah Penduduk menurut Kecamatan dan Agama yang Dianut di Kabupaten Sleman, 2022 <i>Population by Subdistrict and Religion in Sleman Regency, 2022</i> .....	112
4.3.2	Jumlah Tempat Peribadatan menurut Kecamatan di Kabupaten Sleman, 2022 <i>Number of Places of Worship by Subdistrict and Religion by Subdistrict in Sleman Regency, 2022</i> .....	
4.3.3	Jumlah Desa yang Mengalami Bencana Alam <sup>2</sup> Menurut Kecamatan di Kabupaten Sleman, 2019–2021 <i>Number of Villages that Had Natural Disaster<sup>2</sup> by Subdistrict in Sleman Regency, 2019–2021</i> .....	114
4.3.4	Banyaknya Panti Asuhan dan Anak Asuh menurut Kecamatan di Kabupaten Sleman, 2022 <i>Number of Orphanages and Children in Care by Subdistrict in Sleman Regency, 2022</i> .....	117
4.3.5	Banyaknya Nikah, Talak, Cerai dan Rujuk menurut Kecamatan di Kabupaten Sleman, 2022 <i>Number of Marriage, Divorce, and Reconciliation by Subdistricts in Sleman Regency, 2022</i> .....	118
4.3.6	Banyaknya Perkara yang Putus yang diselesaikan Pengadilan Negeri Sleman menurut Bulan dan Jenis Perkara di Kabupaten Sleman, 2022 <i>Number of Stipulated Cases by Sleman First Level Justice Court by Kind of Case per Month in Sleman Regency, 2022</i> .....	119
4.3.7	Banyaknya Terdakwa/Tertuduh menurut Jenis Pidana/ Hukuman dan Kelompok Umur di Pengadilan Negeri Sleman, 2022 <i>Number of Defendants by Kind of Punishment and Group of Age in Pengadilan Negeri Department of Sleman Regency, 2022</i> .....	120



4.3.8	Banyaknya Kecelakaan Lalu Lintas, Korban dan Kerugian Material menurut Bulan di Kabupaten Sleman, 2022 <i>Number of Traffic Accidents Victim and Material Damage by Months in Sleman Regency, 2022</i> .....	121
4.3.9	Banyaknya Surat Ijin Mengemudi yang Dikeluarkan menurut Bulan menurut Jenisnya di Kabupaten Sleman, 2022 <i>Number of Driving Certificate by Month by Type in Sleman Regency, 2022</i> .....	122
4.3.10	Banyaknya Surat Keterangan Catatan Kepolisian (SKCK) menurut Kegunaannya yang dikeluarkan Setiap Bulan di Kabupaten Sleman, 2022 <i>Number of Certificate of Good Act by Purpose Each Month in Sleman Regency, 2022</i> .....	123
4.3.11	Jumlah Tindak Kejahatan menurut Jenis Tindak Pidana yang Menonjol di Kabupaten Sleman, 2020-2022 <i>Number of Crimes by Type of Crime in Sleman Regency, 2020-2022</i> .....	125
4.3.12	Jumlah Pelaku Tindak Kejahatan menurut Jenis Kelamin dan Klasifikasi Umur dan Jenis Kelamin di Kabupaten Sleman, 2020-2022 <i>Number of Performer Crime by Gender and Age in Sleman Regency, 2020-2022</i> .....	127
<b>4.4</b>	<b>KEMISKINAN/ POVERTY</b>	
4.4.1	Garis Kemiskinan, Jumlah, dan Persentase Penduduk Miskin di Kabupaten Sleman, 2015–2022 <i>Poverty Line, Number, and Percentage of Poor People in Sleman Regency, 2015–2022</i> .....	128
4.4.2	Indeks Kedalaman Kemiskinan dan Indeks Keparahan Kemiskinan di Kabupaten Sleman, 2015–2022 <i>Poverty Gap Index and Poverty Severity Index in Sleman Regency, 2015–2022</i> .....	129
<b>5.</b>	<b>PERTANIAN, KEHUTANAN, PETERNAKAN, DAN PERIKANAN/ AGRICULTURE, FORESTRY, LIVESTOCK, AND FISHERY</b>	
<b>5.1</b>	<b>HORTIKULTURA</b> <b>HORTICULTURE</b>	

5.1.1	Luas Panen Tanaman Sayuran Menurut Kecamatan dan Jenis Tanaman di Kabupaten Sleman (ha), 2021 dan 2022 <i>Harvested Area of Vegetables by Subdistrict and Kind of Plant in Sleman Regency (ha), 2021 and 2022</i> .....	137
5.1.2	Produksi Tanaman Sayuran Menurut Kecamatan dan Jenis Tanaman di Kabupaten Sleman (kuintal), 2021 dan 2022 <i>Production of Vegetables by Subdistrict and Kind of Plant in Sleman Regency (quintal), 2021 and 2022</i> .....	141
5.1.3	Luas Panen Tanaman Sayuran dan Buah-buahan Semusim Menurut Jenis Tanaman di Kabupaten Sleman (ha), 2019–2022 <i>Harvested Area of Seasonal Vegetables and Fruits by Kind of Plant in Sleman Regency (ha), 2019–2022</i> .....	145
5.1.4	Produksi Tanaman Sayuran dan Buah-buahan Semusim Menurut Jenis Tanaman di Kabupaten Sleman (kuintal), 2019–2022 <i>Production of Seasonal Vegetables and Fruits by Kind of Plant in Sleman Regency (quintal), 2019–2022</i> .....	146
5.1.5	Luas Panen Tanaman Biofarmaka Menurut Kecamatan dan Jenis Tanaman di Kabupaten Sleman (m <sup>2</sup> ), 2021 dan 2022 <i>Harvested Area of Medicinal Plants by Subdistrict and Kind of Plant in Sleman Regency (m<sup>2</sup>), 2021 and 2022</i> .....	147
5.1.6	Produksi Tanaman Biofarmaka Menurut Kecamatan dan Jenis Tanaman di Kabupaten Sleman (kg), 2021 and 2022 <i>Production of Medicinal Plants by Subdistrict and Kind of Plant in Sleman Regency (kg), 2021 and 2022</i> .....	149
5.1.7	Luas Panen Tanaman Biofarmaka Menurut Jenis Tanaman di Kabupaten Sleman (m <sup>2</sup> ), 2019–2022 <i>Harvested Area of Medicinal Plants by Kind of Plant in Sleman Regency (m<sup>2</sup>), 2019–2022</i> .....	151
5.1.8	Produksi Tanaman Biofarmaka Menurut Jenis Tanaman di Kabupaten Sleman (kg), 2019–2022 <i>Production of Medicinal Plants by Kind of Plant in Sleman Regency (kg), 2019–2022</i> .....	152
5.1.9	Luas Panen Tanaman Hias Menurut Kecamatan dan Jenis Tanaman di Kabupaten Sleman (m <sup>2</sup> ), 2021 and 2022 <i>Harvested Area of Ornamental Plants by Subdistrict and Kind of Plant in Sleman Regency (m<sup>2</sup>), 2021 and 2022</i> .....	153

5.1.10	Produksi Tanaman Hias Menurut Kecamatan dan Jenis Tanaman di Kabupaten Sleman (tangkai), 2021 and 2022 <i>Production of Ornamental Plants by Subdistrict and Kind of Plant in Sleman Regency (stalks), 2021 and 2022</i> .....	155
5.1.11	Luas Panen Tanaman Hias Menurut Jenis Tanaman di Kabupaten Sleman (m <sup>2</sup> ), 2019–2022 <i>Harvested Area of Ornamental Plants by Kind of Plant in Sleman Regency (m<sup>2</sup>), 2019–2022</i> .....	157
5.1.12	Produksi Tanaman Hias Menurut Jenis Tanaman di Kabupaten Sleman (tangkai), 2019–2022 <i>Production of Ornamental Plants by Kind of Plant n Sleman Regency (stalks), 2019–2022</i> .....	158
5.1.13	Produksi Buah-buahan Menurut Kecamatan dan Jenis Tanaman di Kabupaten Sleman (kuintal), 2021 and 2022 <i>Production of Fruits by Subdistrict and Kind of Plant in Sleman Regency (kuintal), 2021 and 2022</i> .....	159
5.1.14	Produksi Buah–Buahan dan Sayuran Tahunan Menurut Jenis Tanaman di Kabupaten Sleman (kw), 2019–2022 <i>Production of Annual Fruits and Vegetables by Kind of Plant in Sleman Regency (qui), 2019–2022</i> .....	162
<b>5.2</b>	<b>PERKEBUNAN</b>	
	<b>ESTATE CROPS</b>	
5.2.1	Luas Areal Tanaman Perkebunan Menurut Kecamatan dan Jenis Tanaman di Kabupaten Sleman (ha), 2021 dan 2022 <i>Planted Area of Estate Crops by Subdistrict and Type of Crops in Sleman Regency (ha), 2021 and 2022</i> .....	163
5.2.2	Produksi Perkebunan Menurut Kecamatan dan Jenis Tanaman di Kabupaten Sleman (ton), 2021 dan 2022 <i>Production of Estate by Subdistrict and Type of Crops in Sleman Regency (ton), 2021 and 2022</i> .....	167
<b>5.3</b>	<b>PETERNAKAN DAN PERIKANAN/ LIVESTOCK AND FISHERY</b>	
5.3.1	Banyaknya Ternak Besar menurut Jenisnya per Kecamatan, 2021 dan 2022 <i>Number of Livestock by Kind by Subdistrict , 2021 &amp; 2022</i> .....	171
5.3.2	Kegiatan Inseminasi Buatan per Kecamatan, 2022	

	<i>Artificial Insemination by District, 2022</i> .....	173
5.3.3	Luas Perairan dan Produksi Ikan Budidaya di Kolam per Kecamatan di Kabupaten Sleman, 2021 dan 2022 <i>Total Area of Fishpond, Production and Average Production of Fish by Subdistrict in Sleman Regency, 2021 &amp; 2022</i> .....	174
5.3.4	Luas Perairan dan Produksi Ikan Budidaya Mina Padi per Kecamatan di Kabupaten Sleman, 2021 dan 2022 <i>Total Area of Fishpond, Production and Average Production of Fish by Subdistrict in Sleman Regency, 2021 &amp; 2022</i> .....	175
5.3.5	Luas Perairan dan Produksi Ikan dari Perairan Umum per Kecamatan di Kabupaten Sleman, 2021 & 2022 <i>Total Area of Fishpond and Production of Fish by Subdistrict in Sleman Regency, 2021 &amp; 2022</i> .....	176
5.3.6	Jumlah Unit dan Produksi Ikan Budidaya Karamba per Kecamatan di Kabupaten Sleman, 2022 <i>Total Unit and Production of Fish with Karamba by Subdistrict in Sleman Regency, 2022</i> .....	177
<b>6.</b>	<b>INDUSTRI, PERTAMBANGAN, DAN ENERGI/ INDUSTRY, MINING, AND ENERGY</b>	
6.1	Banyaknya Perusahaan Industri Kecil dan Industri Besar-Menengah per Kecamatan di Kabupaten Sleman, 2020-2022 <i>Number of Small and large-Medium Manufacturing by Subdistrict in Sleman Regency, 2020-2022</i> .....	183
6.2	Banyaknya Tenaga Kerja Sektor Industri Kecil dan Industri Besar-Menengah per Kecamatan di Kabupaten Sleman, 2020-2022 <i>Number of Small and large-Medium Manufacturing Employment by Subdistrict in Sleman Regency, 2020-2022</i> .....	184
6.3	Jumlah Daya Listrik Terpasang dan Terjual Pada Unit Pelayanan Listrik di Kabupaten Sleman, 2022 <i>Total Electricity Installed and Sold at the Electric Service Unit in Sleman Regency, 2022</i> .....	185
6.4	Jumlah Pelanggan dan Air yang Disalurkan menurut Kecamatan di Kabupaten Sleman, 2022 <i>Number of Customers and Distributed Water by Subdistrict in Sleman Regency, 2022</i> .....	186

6.5	Jumlah Sambungan Air Minum menurut Kecamatan di Kabupaten Sleman, 2022 <i>Number of Drinking Water Connections by District in Sleman Regency, 2022</i> .....	187
6.6	Air Disalurkan menurut Unit Pelayanan PDAM Sleman di Kabupaten Sleman, 2022 <i>Number of Distributed Water by Service Unit in Sleman Regency, 2022</i>	189
<b>7.</b>	<b>PARIWISATA/TOURISM</b>	
<b>7.1</b>	<b>PARIWISATA/ TOURISM</b>	
7.1.1	Jumlah Rumah Makan/Restoran yang memiliki Ijin (NIB) Menurut Kecamatan di Kabupaten Sleman, 2019–2022 <i>Number of Restaurants with License by Subdistrict in Sleman Regency, 2019–2022</i> .....	195
7.1.2	Banyaknya Pengunjung Wisata menurut Jenis Pengunjung, 2022 <i>Number of Visitors, 2022</i> .....	196
<b>7.2</b>	<b>HOTEL</b>	
7.2.1	Banyaknya Hotel/Penginapan Lainnya, Kamar, dan Tempat Tidur, 2013-2022 <i>Number of Hotel/Others Homestay, Rooms, and Beds, 2013-2022</i> .....	197
7.2.2	Banyaknya Hotel Bintang dan Non Bintang dirinci menurut Kecamatan, 2022 <i>Number of Classified Hotel and Non Classified Hotel by District, 2022</i> ..	198
<b>8.</b>	<b>TRANSPORTASI DAN KOMUNIKASI/ TRANSPORTATION AND COMMUNICATION</b>	
<b>8.1</b>	<b>TRANSPORTASI/ TRANSPORTATION</b>	
8.1.1	Panjang Jalan dan Status Jalan menurut Kecamatan di Kabupaten Sleman (Km), 2022 <i>Length of Roads and Status by Subdistrict in Sleman Regency (km), 2022</i> .....	203
8.1.2	Panjang Jalan menurut Kecamatan dan Jenis Permukaan Jalan, 2022 <i>Length of Roads by Subdistrict and Type of Road Surface in Sleman Regency (kms), 2022</i> .....	204
8.1.3	Panjang Jalan menurut Kecamatan dan Kondisi Jalan, 2022 <i>Length of Roads by Subdistrict and Road Condition, 2022</i> .....	205

8.1.4	Jumlah Kendaraan Bermotor menurut Yang Terdaftar Menurut Jenisnya, 2022 <i>Number of Registered Motorized Vehicles by Type, 2022</i> .....	206
<b>8.2</b>	<b>KOMUNIKASI/ COMMUNICATION</b>	
8.2.1	Jumlah Kantor Pos Pembantu Menurut Kecamatan di Kabupaten Sleman, 2019–2022 <i>Number of Post Offices Subsidiaries by Subdistrict in Sleman Regency, 2019–2022</i> .....	207
<b>9.</b>	<b>KOPERASI, DAN HARGA-HARGA/COOPERATIVE, AND PRICES</b>	
<b>9.1</b>	<b>KOPERASI/COOPERATIVE</b>	
9.1.1	Jumlah Koperasi Aktif Menurut Kecamatan di Kabupaten Sleman, 2019–2022 <i>Number of Active Cooperative by Subdistrict in Sleman Regency, 2019–2022</i> .....	213
9.1.2	Jumlah Koperasi Menurut Jenis Koperasi dan Kecamatan di Kabupaten Sleman, 2022 <i>Number of Cooperative by Kind of Cooperative and Subdistrict in Sleman Regency, 2022</i> .....	214
<b>9.2</b>	<b>HARGA-HARGA/ PRICES</b>	
9.2.1	Rata-rata Harga Konsumen Bahan Pokok menurut Jenisnya di Kabupaten Sleman (rupiah), 2019 – 2022 <i>Consumer Prices Averages of Main Foods by Kind in Sleman Regency (rupiahs), 2019 – 2022</i> .....	215
9.2.2	Rata-Rata Harga Produsen Bahan Pokok menurut Jenisnya di Kabupaten Sleman (rupiah), 2019 - 2022 <i>Producer Prices Averages of Main Foods by Kind in Sleman Regency (rupiahs), 2019– 2022</i> .....	216
9.2.3	Tingkat Inflasi Nasional Kota Yogyakarta, dan Kabupaten Sleman, 2014-2022 <i>Inflation Rate of National, Yogyakarta Municipality, and Sleman Regency. 2014- 2022</i> .....	217
<b>10.</b>	<b>PENGELUARAN PENDUDUK/POPULATION EXPENDITURE</b>	
10.1	Rata-rata Pengeluaran per Kapita Sebulan Menurut Kelompok Komoditas (rupiah) di Kabupaten Sleman, 2021 dan 2022 <i>Monthly Average Expenditure per Capita by Commodity Group</i>	

	<i>(rupiahs) in Sleman Regency, 2021 and 2022 .....</i>	223
10.2	Persentase Pengeluaran per Kapita Sebulan Menurut Kelompok Komoditas di Kabupaten Sleman, 2021 dan 2022 <i>Percentage of Monthly Expenditure per Capita by Commodity Group in Sleman Regency, 2021 and 2022 .....</i>	224
10.3	Pengeluaran Rata-rata Perkapita Sebulan menurut Golongan Pengeluaran dan Kelompok Barang di Kabupaten Sleman (rupiah), 2022 <i>Average Expenditure Per Capita Per Month by Expenditure Class and Commodity Group in Sleman Regency (rupiahs), 2022.....</i>	225
<b>11.</b>	<b>SISTEM NERACA REGIONAL/SYSTEM OF REGIONAL ACCOUNTS</b>	
11.1	Produk Domestik Regional Bruto Atas Dasar Harga Berlaku Menurut Lapangan Usaha di Kabupaten Sleman (miliar rupiah), 2018–2022 <i>Gross Regional Domestic Product at Current Market Prices by Industry in Sleman Regency (billions rupiahs), 2018–2022.....</i>	232
11.2	Produk Domestik Regional Bruto Atas Dasar Harga Konstan 2010 Menurut Lapangan Usaha di Kabupaten Sleman (miliar rupiah), 2018 –2022 <i>Gross Regional Domestic Product at 2010 Constant Market Prices by Industry in Sleman Regency (billions rupiahs), 2018- 2022 .....</i>	234
11.3	Distribusi Persentase Produk Domestik Regional Bruto Atas Dasar Harga Berlaku Menurut Lapangan Usaha di Kabupaten Sleman, 2018 –2022 <i>Percentage Distribution of Gross Regional Domestic Product at Current Market Prices by Industry in Sleman Regency, 2018–2022 .....</i>	236
11.4	Laju Pertumbuhan Produk Domestik Regional Bruto Atas Dasar Harga Konstan 2010 Menurut Lapangan Usaha di Kabupaten Sleman (persen), 2019–2022 <i>Growth Rate of Gross Regional Domestic Product at 2010 Constant Market Prices by Industry in Sleman Regency (percent),2019–2022 .....</i>	238
11.5	Produk Domestik Regional Bruto Atas Dasar Harga Berlaku Menurut Jenis Pengeluaran di Kabupaten Sleman (miliar rupiah), 2018–2022 <i>Gross Regional Domestic Product at Current Market Prices by Type of Expenditure in Sleman Regency (billions rupiahs), 2018–2022.....</i>	239
11.6	Produk Domestik Regional Bruto Atas Dasar	

	Harga Konstan 2010 Menurut Jenis Pengeluaran di Kabupaten Sleman (miliar rupiah), 2018–2022 <i>Gross Regional Domestic Product at 2010 Constant Market Prices by Type of Expenditure in Sleman Regency (billions rupiahs), 2018–2022..</i>	240
<b>12.</b>	<b>PERBANDINGAN ANTAR KABUPATEN/ KOTA/ REGENCY/MUNICIPAL COMPARISON</b>	
12.1	Proyeksi Penduduk menurut Kabupaten/ Kota di D.I Yogyakarta, 2018-2022 <i>Population Projection by Regency/Municipality in D.I Yogyakarta, 2018-2022 .....</i>	246
12.2	Laju Pertumbuhan Produk Domestik Regional Bruto Atas Dasar Harga Konstan menurut Kabupaten/ Kota di Provinsi D.I Yogyakarta (persen), 2019-2022 <i>Growth Rate of Gross Regional Domestic Product at 2010 Constant Market Prices by District in D.I Yogyakarta (percent), 2019-2022.....</i>	247
12.3	Jumlah Penduduk Miskin Menurut Kabupaten/ Kota di Provinsi D.I Yogyakarta (ribu), 2018–2022 <i>Number of Poor Population by Regency/Municipality in D.I Yogyakarta Province (thousand), 2018–2022.....</i>	248
12.4	Indeks Pembangunan Manusia menurut Kabupaten/Kota di D.I Yogyakarta, 2017-2022 <i>Human Development Index by Regency/Municipality in D.I Yogyakarta, 2017-2022.....</i>	249



## DAFTAR GAMBAR/LIST OF FIGURES

	Halaman Page
1.1	Luas Daerah menurut Kecamatan (Ha), 2022 <i>Area of Subdistrict (Ha), 2022</i> ..... 4
1.2	Persentase Luas Kecamatan terhadap Luas Kabupaten Sleman (%), 2022 <i>Percentage of Subdistrict Area to Regency Area in Sleman Regency (%), 2022</i> ..... 5
2.1	Jumlah Pegawai Negeri Sipil Menurut Jenis Kelamin di Kabupaten Sleman, 2017-2022. <i>Number of Civil Servants by Sex in Sleman Regency, 2017-2022</i> ..... 18
3.1	Jumlah Penduduk Berumur 15 Tahun Keatas menurut Jenis Kegiatan Selama Seminggu yang Lalu di Kabupaten Sleman, 2022
4.1	Persentase Tenaga Kesehatan di Kabupaten Sleman, 2022
5.1	Produksi Perkebunan Cabai Rawit per Kecamatan di Kabupaten Sleman, 2022 <i>Production Chili/Cayenne Pepper Plant by Subdistrict in Sleman Regency, 2022</i> ..... 136
6.1	Banyaknya Tenaga Kerja Sektor Industri Kecil dan Industri Besar-Menengah di Kabupaten Sleman, 2017-2022 <i>Number of Small and large-Medium Manufacturing Employment in Sleman Regency, 2017-2022</i> ..... 182
7.1	Banyaknya Hotel Bintang dan Non Bintang di Kabupaten Sleman, 2013-2022 <i>Number of Classified Hotel and Non Classified Hotel in Sleman Regency, 2013-2022</i> ..... 194
8.1	Panjang Jalan menurut Kecamatan dan Kondisi Jalan, 2020-2022 <i>Length of Roads by Subdistrict and Road Condition, 2020-2022</i> ..... 202
9.1	Persentase Koperasi Menurut Jenis Koperasi di Kabupaten Sleman, 2022 <i>Percentage of Cooperative by Kind of Cooperative in Sleman Regency, 2022</i> ..... 212
10.1	Persentase Pengeluaran per Kapita Sebulan Menurut kelompok Komoditas Makanan di Kabupaten Sleman, 2022

	<i>Percentage of Monthly Expenditure per Capita by Foods Commodity Group in Sleman Regency, 2022.....</i>	222
11.1	Laju Pertumbuhan Produk Domestik Regional Bruto tas Dasar Harga Konstan 2010 Menurut Lapangan Usaha di Kabupaten Sleman (persen), 2019–2022 <i>Growth Rate of Gross Regional Domestic Product at 2010 Constant Market Prices by Industry in Sleman Regency (percent), 2019–2022.....</i>	231
12.1	Indeks Pembangunan Manusia menurut Kabupaten/Kota di D.I Yogyakarta, 2022 Human Development Index by Regency/Municipality in D.I Yogyakarta, 2022 .....	

## PENJELASAN UMUM/EXPLANATORY NOTES

Tanda-tanda, satuan-satuan, dan lain-lainnya yang digunakan dalam publikasi ini adalah sebagai berikut:

*Symbols, measurement units, and acronyms which are used in this publication, are as follows:*

### 1. TANDA-TANDA/SYMBOLS

Data tidak tersedia/Data not available .....	: ...
Tidak ada atau nol /Null or zero .....	: -
Data dapat diabaikan/Data negligible .....	: 0
Tanda decimal/Decimal point .....	: ,
Data tidak dapat ditampilkan/Not applicable .....	: NA
Angka estimasi/Estimated figures .....	: e
Angka diperbaiki/Revised figures .....	: r
Angka sementara/Preliminary figures .....	: x
Angka sangat sementara/Very preliminary figures .....	: xx
Angka sangat sangat sementara/Very very preliminary figures .....	: xxx

### 2. SATUAN/UNITS

barel/barrel .....	: 158,99 liter/litres = 1/6,2898 m <sup>3</sup>
hektar (ha)/hectare (ha) .....	: 10 000 m <sup>2</sup>
kilometer (km)/kilometres (km) .....	: 1 000 meter/meters (m)
knot/knot .....	: 1,8523 km/jam (km/hour)
kuintal/quintal .....	: 100 kg
KWh .....	: 1 000 Watt hour
MWh .....	: 1 000 KWh
liter (untuk beras)/litre (for rice) .....	: 0,80 kg
MMSCF .....	: 1/35,3 m <sup>3</sup>
metrik ton (m.ton)/metric ton (m. ton) .....	: 0,98421 long ton = 1 000 kg
ons/ounce .....	: 28,31 gram/grams
ton .....	: 1 000 kg

Satuan lain: buah, dus, butir, helai/lembar, kaleng, batang, pulsa, ton kilometer (ton-km), jam, menit, persen (%).

*Other units: unit, pack, pieces, sheet, tin, pulse, ton-kilometres(ton-km), hour, minute, percent (%).*

Perbedaan angka di belakang koma disebabkan oleh pembulatan angka.

*The difference in decimal numbers is caused by rounding.*

<https://slemankab.bps.go.id>

1

# GEOGRAFI & IKLIM

*Geography & Climate*

## KECAMATAN DENGAN

Subdistrict with

Wilayah tertinggi

The highest altitude

**Cangkringan**

634 mdpl  
masl

Jarak terdekat ke ibukota kabupaten

The closest distance to the capital of regency

**Sleman**

2,4 Km

Jarak terjauh ke ibukota kabupaten

The farthest distance to the capital of regency

**Minggir**

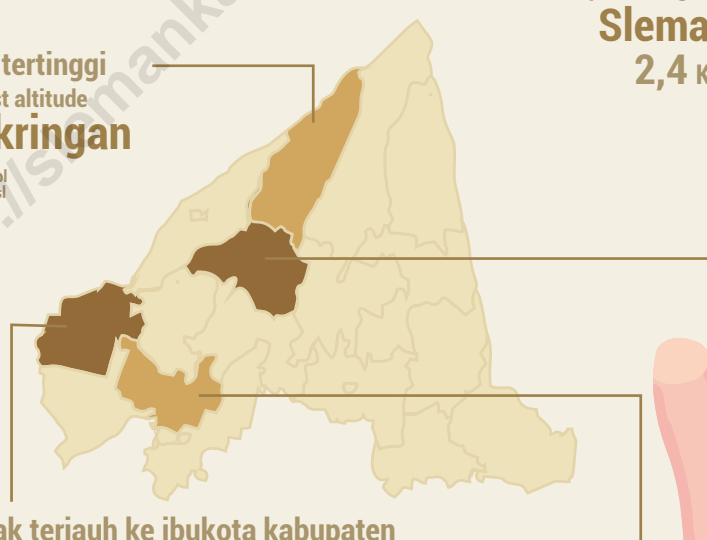
23 Km

Wilayah terendah

The lowest altitude

**Godean**

79 mdpl  
masl



Sumber: Dinas Perhubungan Provinsi D.I. Yogyakarta

Source: The Transportation Service Office of D.I. Yogyakarta Province

<https://slemankab.bps.go.id>

## PENJELASAN TEKNIS

1. **Letak astronomis** adalah letak suatu pada muka bumi yang didefinisikan dengan dari posisi garis lintang dan garis bujur. Garis lintang adalah koordinat geografis yang menunjukkan posisi utara-selatan sebuah titik di permukaan bumi sedangkan garis bujur adalah menunjukkan posisi timur-barat.
2. **Letak geografis** adalah posisi keberadaan sebuah wilayah berdasarkan letak dan bentuknya dimuka bumi. Letak geografis wilayah dan berkaitan dengan fitur geografis fisik (seperti benua, pegunungan, samudera, laut, sungai, dan danau).
3. **Iklim** adalah statistik cuaca dalam jangka waktu yang lama. Iklim diukur dengan menilai pola variasi suhu, kelembaban, tekanan atmosfer, angin, curah hujan, jumlah partikel atmosfer, dan variabel meteorologi lainnya di wilayah tertentu dalam jangka waktu yang lama. Cuaca berbeda dengan iklim, yaitu menggambarkan kondisi jangka pendek dari variabel-variabel tersebut.

## TECHNICAL NOTES

1. *Lorem ipsum dolor sit amet, **Astronomical position** is a point on the earth, defined in terms of astronomical latitude and longitude. Latitude is a coordinate that specifies the north-south position of a point on the Earth's surface, where as longitude specifies the east-west position.*
2. ***Geographic position** is the situation of any point or area on the earth's surface in relation to the territories or objects outside it. Geographic position denotes territorial boundaries and relate to physical-geographic features (such as continents, mountains, oceans, seas, rivers, and lakes).*
3. ***Climate** is the statistics of weather over long periods of time. It is measured by assessing the patterns of variation in temperature, humidity, atmospheric pressure, wind, Climate is the statistics of weather over long periods of time. It is measured by assessing the patterns of variation in temperature, humidity, atmospheric pressure, wind, precipitation, atmospheric particle count, and other meteorological variables in a given region over long periods of time. Weather differs from climate, in that weather only describes the short-term conditions of these variables.*

**Gambar 1.1** Luas Daerah menurut Kecamatan (Ha), 2022  
**Figures 1.1** Area of Subdistrict (Ha), 2022

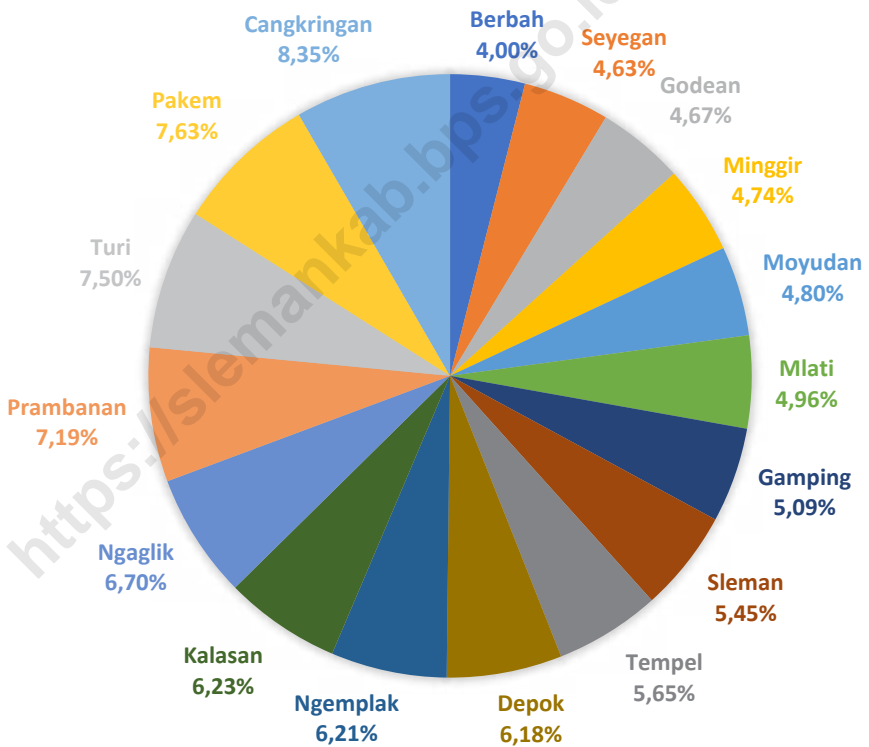


Sumber/Source: Kementerian Dalam Negeri/Ministry of Home Affairs



**Gambar** 1.2  
**Figures**

**Persentase Luas Kecamatan terhadap Luas Kabupaten Sleman (%), 2022**  
**Percentage of Subdistrict Area to Regency Area in Sleman Regency (%), 2022**



Sumber/Source : Dinas Perhubungan Provinsi D.I. Yogyakarta/ The Transportation Service Office of D.I. Yogyakarta Province

## 1.1 KEADAAN GEOGRAFI GEOGRAPHY CONDITION

**Tabel** 1.1.1 **Luas Daerah dan Jumlah Pulau Menurut Kecamatan di Kabupaten Sleman, 2022**  
**Table** 1.1.1 **Total Area and Number of Islands by Subdistrict in Sleman Regency, 2022**

Kecamatan Subdistrict	Ibukota Kecamatan Capital of Subdistrict	Luas Total Area (km <sup>2</sup> /sq.km)
(1)	(2)	(3)
1. Moyudan	Sumber Agung	27,62
2. Minggir	Sendangagung	27,27
3. Seyegan	Margomulyo	26,63
4. Godean	Sidoagung	26,84
5. Gamping	Ambarketawang	29,25
6. Mlati	Tlogoadi	28,52
7. Depok	Caturtunggal	35,55
8. Berbah	Tegaltirto	22,99
9. Prambanan	Bokoharjo	41,35
10. Kalasan	Tirtomartani	35,84
11. Ngemplak	Widodomartani	35,71
12. Ngaglik	Sardonoharjo	38,52
13. Sleman	Triharjo	31,32
14. Tempel	Lumbungerjo	32,49
15. Turi	Wonokerto	43,09
16. Pakem	Pakembinangun	43,84
17. Cangkringan	Argomulyo	47,99
<b>Kabupaten Sleman</b>	<b>Sleman</b>	<b>574,82</b>

Lanjutan Tabel/*Continued Table 1.1.1*

Kecamatan <i>Subdistrict</i>	Persentase terhadap Luas Kabupaten <i>Percentage to Regency Area</i>	Jumlah Pulau <i>Number of Islands</i>
(1)	(4)	(5)
1. Moyudan	4,80	1
2. Minggir	4,74	1
3. Seyegan	4,63	1
4. Godean	4,67	1
5. Gamping	5,09	1
6. Mlati	4,96	1
7. Depok	6,18	1
8. Berbah	4,00	1
9. Prambanan	7,19	1
10. Kalasan	6,23	1
11. Ngemplak	6,21	1
12. Ngaglik	6,70	1
13. Sleman	5,45	1
14. Tempel	5,65	1
15. Turi	7,50	1
16. Pakem	7,63	1
17. Cangkringan	8,35	1
<b>Kabupaten Sleman</b>	<b>100,00</b>	

Catatan/*Note*: <sup>1</sup> Berdasarkan Peraturan Menteri Dalam Negeri Nomor 137 Tahun 2017 tanggal 29 Desember 2017/*Based on Minister of Home Affairs Regulation Number 137/2017, December 29, 2017*

<sup>2</sup> Berdasarkan informasi Kementerian Dalam Negeri Tahun 2018/*Based on information from Ministry of Home Affairs, 2018*

Sumber/*Source*: Kementerian Dalam Negeri/*Ministry of Home Affairs*

**Tabel**  
**Table** 1.1.2

**Tinggi Wilayah dan Jarak ke Ibukota Kabupaten Menurut  
Kecamatan di Kabupaten Sleman, 2022**  
*Altitude and Distance to the Capital of Regency by  
Subdistrict in Sleman Regency, 2022*

<b>Kecamatan Subdistrict</b>	<b>Ibukota Kecamatan Capital of District</b>	<b>Tinggi Wilayah (mdpl) Altitude (m a.s.l)</b>	<b>Jarak ke Ibukota Kabupaten (km) Distance to the Capital of Regency</b>
(1)	(2)	(3)	(4)
1. Moyudan	Sumberagung	140	18,00
2. Minggir	Sendangagung	141	23,00
3. Seyegan	Margomulyo	199	9,40
4. Godean	Sidoagung	79	13,03
5. Gamping	Ambarketawang	112	13,05
6. Mlati	Tlogoadi	196	4,50
7. Depok	Caturtunggal	156	7,60
8. Berbah	Tegaltirto	124	18,60
9. Prambanan	Bokoharjo	170	20,50
10. Kalasan	Tirtomartani	182	19,45
11. Ngemplak	Widodomartani	322	11,65
12. Ngaglik	Sardonoharjo	238	5,50
13. Sleman	Triharjo	84	2,40
14. Tempel	Lumbungrejo	363	7,00
15. Turi	Wonokerto	634	7,30
16. Pakem	Pakembinangun	418	12,80
17. Cangkringan	Argomulyo	433	18,40

Sumber/Source: Dinas Perhubungan Provinsi D.I. Yogyakarta/ *The Transportation Service Office of D.I. Yogyakarta Province*

**Tabel**  
**Table** 1.1.3

**Letak Geografis dan Batas Wilayah Kabupaten Sleman, 2022**  
***Geographical and The Boundaries of Sleman Regency, 2022***

<b>Sebelah Side</b>	<b>Letak Geografis Geographical</b>	<b>Batas Wilayah Border Area</b>
(1)	(2)	(3)
1. Utara/North	7° 34' 51" LS	Kabupaten Boyolali, Provinsi Jawa Tengah/ <i>Boyolali Regency, Jawa Tengah Province</i>
2. Timur/East	110° 13' 00" BT	Kabupaten Klaten, Provinsi Jawa Tengah/ <i>Klaten Regency, Jawa Tengah Province</i>
3. Selatan/South	7° 47' 03" LS	Kabupaten Bantul, Provinsi D.I. Yogyakarta, Kota Yogyakarta, Provinsi D.I. Yogyakarta/ <i>Bantul Regency, D.I. Yogyakarta Province, Yogyakarta City, D.I. Yogyakarta Province</i>
4. Barat/ West	110° 33' 00" BT	Kabupaten Kulonprogo, Provinsi D.I. Yogyakarta, Kabupaten Magelang, Provinsi Jawa Tengah/ <i>Kulonprogo Regency, D.I. Yogyakarta Province, Magelang Regency, Jawa Tengah Province</i>

Sumber/Source: Dinas Perhubungan Provinsi D.I. Yogyakarta/ *The Transportation Service Office of D.I. Yogyakarta Province*

**Tabel**  
**Table** 1.1.4**Nama-nama Sungai yang Melintasi Kecamatan dan Nama Gunung di Kabupaten Sleman, 2022**  
**The Rivers Crossing the Subdistrict and Mountains in Sleman Regency, 2022**

Kecamatan Subdistrict	Sungai Rivers	Gunung Mountains
(1)	(2)	(3)
1. Moyudan	Banteng, Progo	-
2. Minggir	Progo	-
3. Seyegan	Blending	Ngampon, Gedong
4. Godean	Konteng, Bedog, Krasak	Siwerang, Gede, Wungkil
5. Gamping	Bedog, Konteng	-
6. Mlati	Bedog, Konteng	-
7. Depok	Code, Gajah Wong	-
8. Berbah	Opak	-
9. Prambanan	Opak	-
10. Kalasan	Kuning, Tepus	-
11. Ngemplak	Kuning, Opak, Gendol	-
12. Ngaglik	Bayem, Boyong, Pelang	-
13. Sleman	Bedog	-
14. Tempel	Krasak, Pelem	-
15. Turi	Krasak, Bedog, Sempor	Merapi
16. Pakem	Boyong, Kuning	Merapi
17. Cangkringan	Gendol, Tepus, Opak	Merapi

Sumber/Source: Balai Besar Wilayah Sungai Opak Serayu

**Tabel**  
**Table** 1.1.5

**Realisasi Penyelesaian Sertifikat Tanah menurut Hak Tiap Kecamatan di Kabupaten Sleman, 2022**  
**Land Use Certificate by Owner Right per Subdistrict in Sleman Regency, 2022**

Kecamatan Subdistrict	Banyaknya Sertifikat/Total of Certificate			
	Hak Milik Owner Right	Hak Guna Bangunan The Building Use Right	Hak Pakai The Using Right	Wakaf Wakaf
(1)	(2)	(3)	(4)	(5)
1. Moyudan	468	3	0	13
2. Minggir	270	0	30	4
3. Seyegan	519	3	0	13
4. Godean	772	36	0	10
5. Gamping	1252	238	0	27
6. Mlati	825	122	0	12
7. Depok	854	146	2	14
8. Berbah	484	3	9	4
9. Prambanan	285	1	0	8
10. Kalasan	866	113	0	8
11. Ngemplak	914	147	1	13
12. Ngaglik	1028	153	1	17
13. Sleman	540	56	3	28
14. Tempel	267	1	0	6
15. Turi	211	3	1	8
16. Pakem	250	12	23	5
17. Cngkringan	199	2	0	3
<b>Kabupaten Sleman 2022</b>	<b>10 004</b>	<b>1 039</b>	<b>112</b>	<b>185</b>
<b>2021</b>	<b>644 980</b>	<b>24 807</b>	<b>11 272</b>	<b>2 417</b>

Sumber/Source: Kementerian Agraria & Tata Ruang / Ministry of Agrarian Affairs & Spatial Planning

## 1.2 KEADAAN IKLIM CLIMATE CONDITION

**Tabel** 1.2.1 **Pengamatan Unsur Iklim Menurut Bulan di Stasiun  
Klimatologi Kabupaten Sleman, 2022**  
*Observation of Climate Elements By Months at Climatology  
Station of Sleman Regency, 2022*

Bulan Month	Suhu/Temperature (°C)			Kelembaban/Humidity (%)		
	Minimum	Rata-rata Average	Maksimum Maximum	Minimum	Rata-rata Average	Maksimum Maximum
(1)	(2)	(3)	(4)	(5)	(6)	(7)
Januari/January	21,0	28,4	33,4	54,0	78,2	98,0
Februari/February	22,0	27,9	33,4	57,0	79,6	98,0
Maret/March	20,0	28,1	33,6	58,0	80,8	98,0
April/April	22,2	28,5	33,8	57,0	79,6	98,0
Mei/May	22,4	28,9	34,3	55,0	80,0	98,0
Juni/June	20,9	27,8	33,8	58,0	81,1	98,0
Juli/July	18,0	27,6	33,6	47,0	77,0	98,0
Agustus/August	20,0	27,7	32,8	53,0	75,7	98,0
September/September	21,6	28,1	33,4	54,0	76,1	98,0
Oktober/October	21,8	26,8	31,8	64,0	85,0	98,0
November/November	22,0	27,1	32,2	64,0	85,8	98,0
Desember/December	22,5	27,8	32,7	62,0	83,5	98,0



Lanjutan Tabel/*Continued Table 1.2.1*

Bulan Month	Kecepatan Angin (knot) Wind Velocity (knot)			Tekanan Udara/Atmospheric Pressure (mb)		
	Minimum	Rata-rata Average	Maksimum Maximum	Minimum	Rata-rata Average	Maksimum Maximum
(1)	(8)	(9)	(10)	(11)	(12)	(13)
Januari/January	0,0	2,8	8,0	990,5	994,7	997,9
Februari/February	0,0	2,8	7,0	989,0	993,7	998,8
Maret/March	0,0	2,9	7,0	988,9	993,6	998,2
April/April	0,0	2,8	7,0	989,3	994,2	998,7
Mei/May	0,0	2,7	7,0	990,3	994,3	998,2
Juni/June	0,0	2,0	7,0	991,6	994,9	998,2
Juli/July	0,0	2,3	7,0	991,4	995,0	998,6
Agustus/August	0,0	3,2	7,0	992,3	995,6	999,4
September/September	0,0	3,1	7,0	991,8	996,2	1 000,7
Oktober/October	0,0	2,7	9,0	991,7	995,7	999,2
November/November	0,0	2,6	8,0	990,1	994,8	999,4
Desember/December	0,0	2,7	11,0	988,8	993,6	997,7

Lanjutan Tabel/*Continued Table 1.2.1*

Bulan <i>Month</i>	Jumlah Curah Hujan <i>Number of Precipitation</i> (mm)	Jumlah Hari Hujan (hari) <i>Number of Rainy Days</i> (day)	Penyinaran Matahari (jam) <i>Duration of Sunshine</i> (hours)
(1)	(14)	(15)	(16)
Januari/ <i>January</i>	382,0	21	4,9
Februari/ <i>February</i>	290,0	15	3,8
Maret/ <i>March</i>	361,6	26	4,9
April/ <i>April</i>	183,4	18	6,7
Mei/ <i>May</i>	162,3	17	5,6
Juni/ <i>June</i>	190,5	14	4,9
Juli/ <i>July</i>	12,2	2	5,8
Agustus/ <i>August</i>	76,0	5	6,7
September/ <i>September</i>	94,9	8	5,7
Oktober/ <i>October</i>	285,3	24	3,3
November/ <i>November</i>	341,6	27	2,9
Desember/ <i>December</i>	361,1	21	3,8

Catatan/*Note*: <sup>1</sup> Terdapat perbedaan satuan kecepatan angin dengan tahun sebelumnya (m/det) menjadi satuan knot

<sup>2</sup> Terdapat perbedaan satuan penyinaran matahari dengan tahun sebelumnya (%) menjadi satuan jam

Sumber/*Source*: Badan Meteorologi, Klimatologi dan Geofisika/*Meteorology, Climatology and Geophysical Agency*

2

# PEMERINTAHAN

*Government*

## Realisasi Pendapatan Asli Daerah dari Sektor Pos Pajak Terbesar, 2022

Realization of Original Regional Income  
from The Biggest Taxes, 2022



### PAJAK



Bea Perolehan Hak atas  
Tanah dan Bangunan

Taxes for Acquisition Land and  
Buildings

Rp  
239.428.023,11

<https://slemankab.bps.go.id>

## PENJELASAN TEKNIS

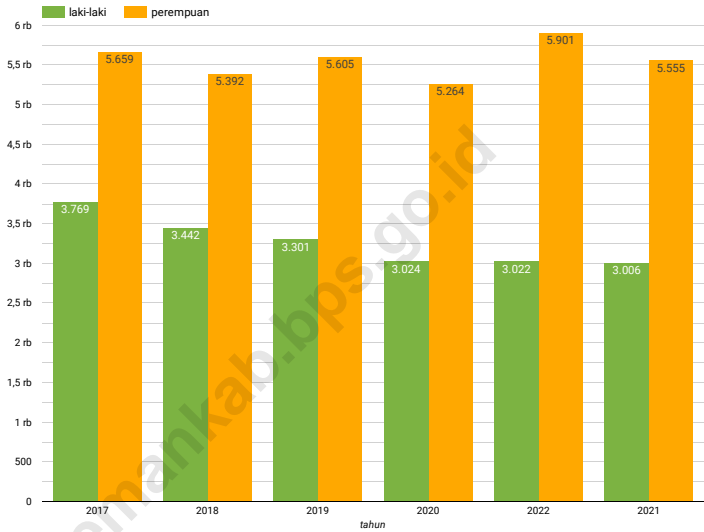
1. **Desa/kelurahan** adalah satuan organisasi pemerintahan terendah seorang kepala desa yang berada dibawah camat. Kepala desa dipilih secara demokratis oleh masyarakat sedangkan kepala kelurahan ditunjuk dari pegawai negeri.
2. **Kecamatan di Kabupaten Sleman** ada 17 Kecamatan, yaitu : Kecamatan Moyudan, Kecamatan Minggir, Kecamatan Seyegan, Kecamatan Godean, Kecamatan Gamping, Kecamatan Mlati, Kecamatan Depok, Kecamatan Berbah, Kecamatan Prambanan, Kecamatan Kalasan, Kecamatan Ngemplak, Kecamatan Ngaglik, Kecamatan Sleman, Kecamatan Tempel, Kecamatan Turi, Kecamatan Pakem dan Kecamatan Cangkringan.
3. **Pegawainegerisipil(PNS)** adalah setiap warga negara Republik Indonesia yang telah memenuhi syarat yang ditentukan, diangkat oleh pejabat yang berwenang, dan disertai tugas dalam jabatan negeri, atau disertai tugas negara lainnya, dan digaji berdasarkan peraturan perundang-undangan yang berlaku. PNS terdiri dari PNS pusat dan PNS daerah.

## TECHNICAL NOTES

1. **Village/kelurahan** refers to the territory which is the lowest administration unit of the Government of Indonesia. This includes the community which is headed by a village head who ranks directly below the subdistrict head. The heads of desa are democratically elected by the community where as heads of kelurahan (lurah) are appointed as public servants.
2. **There are 17 Subdistrict in Sleman Regency** : Subdistrict Moyudan, Subdistrict Minggir, Subdistrict Seyegan, Subdistrict Godean, Subdistrict Gamping, Subdistrict Mlati, Subdistrict Depok, Subdistrict Berbah, Subdistrict Prambanan, Subdistrict Kalasan, Subdistrict Ngemplak, Subdistrict Ngaglik, Subdistrict Sleman, Subdistrict Tempel, Subdistrict Turi, Subdistrict Pakem and Subdistrict Cangkringan.
3. **The civil servant (PNS)** is every citizen of the Republic of Indonesia who has been determined eligible, be appointed by the authorized official, and assigned the duty in the state office, or charge of any other stated duty, is paid based on legislation and regulations. PNS consists of central and regional civil servants.

Gambar 2.1  
Figures

**Jumlah Pegawai Negeri Sipil Menurut Jenis Kelamin di Kabupaten Sleman, 2017-2022.**  
*Number of Civil Servants by Sex in Sleman Regency, 2017-2022*



Sumber/Source: Badan Kepegawaian, Pendidikan dan Latihan Kabupaten Sleman/Department Office, Education and Training of Sleman Regency

## 2.1 WILAYAH ADMINISTRATIF/ ADMINISTRATIVE AREA

**Tabel** 2.1.1 **Jumlah Desa<sup>1</sup>/Kelurahan Menurut Kecamatan di Kabupaten Sleman, 2018–2022**  
**Table** 2.1.1 **Number of Villages<sup>1</sup>/Kelurahan by Subdistrict in Sleman Regency, 2018–2022**

Kecamatan Subdistrict	2018	2019	2020	2021	2022
(1)	(2)	(3)	(4)	(5)	(6)
1. Moyudan	4	4	4	4	4
2. Minggir	5	5	5	5	5
3. Seyegan	5	5	5	5	5
4. Godean	7	7	7	7	7
5. Gamping	5	5	5	5	5
6. Mlati	5	5	5	5	5
7. Depok	3	3	3	3	3
8. Berbah	4	4	4	4	4
9. Prambanan	6	6	6	6	6
10. Kalasan	4	4	4	4	4
11. Ngemplak	5	5	5	5	5
12. Ngaglik	6	6	6	6	6
13. Sleman	5	5	5	5	5
14. Tempel	8	8	8	8	8
15. Turi	4	4	4	4	4
16. Pakem	5	5	5	5	5
17. Cangkringan	5	5	5	5	5
<b>Kabupaten Sleman</b>	<b>86</b>	<b>86</b>	<b>86</b>	<b>86</b>	<b>86</b>

Catatan/Note:  
Sumber/Source:

<sup>1</sup>Termasuk Unit Permukiman Transmigrasi (UPT)/Include Transmigration Settlement Unit  
 Peraturan Kepala Badan Pusat Statistik Nomor 1 Tahun 2020 Tanggal 5 Februari 2020 tentang Perubahan Atas Peraturan Kepala Badan Pusat Statistik Nomor 3 Tahun 2019 tentang Kode dan Nama Wilayah Kerja Statistik Tahun 2019/Chief Statistician Regulation Number 1/2020, February 5 2020, as a revision of Chief Statistician Regulation Number 3 of 2019 on Code and Name of Regional Level of Data Collection.

## 2.2 DEWAN PERWAKILAN RAKYAT DAERAH/ REGIONAL HOUSE OF REPRESENTATIVE

**Tabel 2.2.1** Jumlah Anggota Dewan Perwakilan Rakyat Daerah Menurut Partai Politik dan Jenis Kelamin di Kabupaten Sleman, 2022  
*Number of Regional House of Representatives's Members by Political Parties and Sex in Sleman Regency 2022*

Partai Politik Political Parties	Laki-laki Male	Perempuan Female	Jumlah Total
(1)	(2)	(3)	(4)
1. PDIP	10	5	15
2. GOLKAR	5	-	5
3. DEMOKRAT	-	-	-
4. PAN	6	-	6
5. PKS	5	1	6
6. PKB	3	3	6
7. HANURA	-	-	-
8. GERINDRA	3	3	6
9. NASDEM	2	1	3
10. PKPB	-	-	-
11. PPP	2	1	3
12. PDP	-	-	-
<b>Jumlah/Total</b>	<b>36</b>	<b>14</b>	<b>50</b>

Sumber/Source : DPRD Kabupaten Sleman/The Local Parliament of Sleman Regency



### 2.3 SUMBER DAYA MANUSIA/ HUMAN RESOURCES

Tabel  
Table 2.3.1

**Jumlah Pegawai Negeri Sipil Menurut Jabatan dan Jenis Kelamin di Kabupaten Sleman, Desember 2021 dan Desember 2022**  
*Number of Civil Servants by Occupation and Sex in Sleman Regency, December 2021 and December 2022*

Jabatan <i>Occupation</i>	2021		Jumlah <i>Total</i>
	Laki-laki <i>Male</i>	Perempuan <i>Female</i>	
(1)	(2)	(3)	(4)
<b>Fungsional Tertentu</b> <i>Specific Functional</i>	1500	4582	6082
<b>Fungsional Umum</b> <i>Staf General Functional</i>	1067	619	1686
<b>Struktural/Structural</b>	439	354	793
Eselon V/5th Echelon	-	-	-
Eselon IV/4th Echelon	303	272	575
Eselon III/3rd Echelon	109	74	183
Eselon II/2nd Echelon	27	8	35
Eselon I/1st Echelon	-	-	-
<b>Jumlah/Total</b>	<b>3006</b>	<b>5555</b>	<b>8561</b>

Lanjutan Tabel/Continued Table 2.3.1

Jabatan Occupation	2022		Jumlah Total
	Laki-laki Male	Perempuan Female	
(1)	(5)	(6)	(7)
<b>Fungsional Tertentu</b> <i>Specific Functional</i>	1727	5052	6779
<b>Fungsional Umum</b> <i>Staf General Functional</i>	1008	619	1627
<b>Struktural/Structural</b>	287	230	517
Eselon V/5th Echelon	0	0	0
Eselon IV/4th Echelon	160	153	313
Eselon III/3rd Echelon	100	69	169
Eselon II/2nd Echelon	27	8	35
Eselon I/1st Echelon	0	0	0
<b>Jumlah/Total</b>	<b>3022</b>	<b>5901</b>	<b>8923</b>

Sumber/Source: Badan Kepegawaian, Pendidikan dan Latihan Kabupaten Sleman/Departement Office, Education and Training of Sleman Regency

Tabel  
Table 2.3.2

**Jumlah Pegawai Negeri Sipil Menurut Tingkat Pendidikan dan Jenis Kelamin di Kabupaten Sleman, Desember 2021 dan Desember 2022**  
**Number of Civil Servants by Educational Level and Sex in Sleman Regency, Desember 2021 dan Desember 2022**

Tingkat Pendidikan Educational Level	2021		
	Laki-laki Male	Perempuan Female	Jumlah Total
(1)	(2)	(3)	(4)
Sampai dengan SD <i>Up to Primary School</i>	34	5	39
SMP/Sederajat <i>General Vocational Junior High School</i>	112	17	129
SMA/Sederajat <i>General/Vocational Senior High School</i>	786	427	1213
Diploma I, II/Akta I, II <i>Diploma I, II/Akta I, II</i>	138	217	355
Diploma III/Akta III/Sarjana Muda <i>Diploma III/Akta III/Bachelor</i>	246	884	1130
Tingkat Sarjana/Doktor/Ph.D <i>University Graduates</i>	1 690	4005	5695
<b>Jumlah/Total</b>	<b>3 006</b>	<b>5555</b>	<b>8561</b>

Lanjutan Tabel/Continued Table 2.3.2

Tingkat Pendidikan Educational Level	2022		
	Laki-laki Male	Perempuan Female	Jumlah Total
(1)	(2)	(3)	(4)
Sampai dengan SD <i>Up to Primary School</i>	25	3	28
SMP/Sederajat <i>General Vocational Junior High School</i>	96	12	108
SMA/Sederajat <i>General/Vocational Senior High School</i>	714	348	1062
Diploma I, II/Akta I, II <i>Diploma I, II/Akta I, II</i>	93	155	248
Diploma III/Akta III/Sarjana Muda <i>Diploma III/Akta III/Bachelor</i>	244	931	1175
Tingkat Sarjana/Doktor/Ph.D <i>University Graduates</i>	1850	4452	6302
<b>Jumlah/Total</b>	<b>3022</b>	<b>5901</b>	<b>8923</b>

Sumber/Source: Badan Kepegawaian, Pendidikan dan Latihan Kabupaten Sleman/Departement Office, Education and Training of Sleman Regency

Tabel  
Table 2.3.3

**Jumlah Pegawai Negeri Sipil Menurut Tingkat  
Kepangkatan dan Jenis Kelamin di Kabupaten Sleman,  
Desember 2021 dan Desember 2022**  
*Number of Civil Servants by Hierarchy and Sex in Sleman  
Regency, Desember 2021 dan Desember 2022*

Pangkat/Golongan/Ruang <i>Hierarchy</i>	2021			2022		
	Laki-laki <i>Male</i>	Perempuan <i>Female</i>	Jumlah <i>Total</i>	Laki-laki <i>Male</i>	Perempuan <i>Female</i>	Jumlah <i>Total</i>
(1)	(2)	(3)	(4)	(2)	(3)	(4)
1. I/A (Juru Muda)	-	-	-	-	-	-
2. I/B (Juru Muda Tingkat I)	3	0	3	1	0	1
3. I/C (Juru)	5	1	6	3	0	3
4. I/D (Juru Tingkat I)	41	4	45	26	4	30
<b>Golongan I/Range I</b>	<b>49</b>	<b>5</b>	<b>54</b>	<b>30</b>	<b>4</b>	<b>34</b>
5. II/A (Pengatur Muda)	22	4	26	26	3	29
6. II/B (Pengatur Muda Tingkat I)	117	32	147	97	16	113
7. II/C (Pengatur)	134	276	410	132	300	432
8. II/D (Pengatur Tingkat I)	388	144	532	357	179	536
<b>Golongan II/Range II</b>	<b>661</b>	<b>456</b>	<b>1 117</b>	<b>612</b>	<b>498</b>	<b>1 110</b>
9. III/A (Penata Muda)	390	852	1 242	404	837	1 241
10. III/B (Penata Muda Tingkat I)	509	1323	1 832	471	1 221	1 692
11. III/C (Penata)	253	596	849	232	654	886
12. III/D (Penata Tingkat I)	397	681	1 078	392	715	1 107
<b>Golongan III/Range III</b>	<b>1 549</b>	<b>3 452</b>	<b>5 001</b>	<b>1 499</b>	<b>3 427</b>	<b>4 926</b>

Lanjutan Tabel/*Continued Table 2.3.3*

Pangkat/Golongan/Ruang <i>Hierarchy</i>	2021			2020		
	Laki-laki <i>Male</i>	Perempuan <i>Female</i>	Jumlah <i>Total</i>	Laki-laki <i>Male</i>	Perempuan <i>Female</i>	Jumlah <i>Total</i>
(1)	(2)	(3)	(4)	(2)	(3)	(4)
13. IV/A (Pembina)	582	1 352	1 934	505	1 155	1 660
14. IV/B (Pembina Tingkat I)	77	143	220	69	143	212
15. IV/C (Pembina Utama Muda)	22	24	46	30	1	61
16. IV/D (Pembina Utama Madya)	2	5	7	2	5	7
17. IV/E (Pembina Utama)	1	2	3	1	2	3
<b>Golongan IV/Range IV</b>	<b>684</b>	<b>1 526</b>	<b>2 210</b>	<b>607</b>	<b>1 336</b>	<b>1 943</b>
18. PPPK Gol V (setara 2A, SMA)	11	0	11	11	0	11
19. PPPK Gol VII (setara 2C, D3)	6	12	18	6	15	21
20. PPPK Gol IX (setara 3A, D4/S1)	46	104	150	257	621	878
<b>PPPK</b>	<b>63</b>	<b>116</b>	<b>179</b>	<b>274</b>	<b>636</b>	<b>910</b>
<b>Jumlah/Total</b>	<b>3 006</b>	<b>5 555</b>	<b>8 561</b>	<b>3 022</b>	<b>5 901</b>	<b>8 923</b>

Catatan/*Note:*

PPPK : Pegawai Pemerintah dengan Perjanjian Kerja, mulai terbentuk tahun 2021

Sumber/*Source:*Badan Kepegawaian, Pendidikan dan Latihan Kabupaten Sleman/*Departement Office, Education and Training of Sleman Regency*

## 2.4 KEUANGAN PEMERINTAH/ GOVERNMENT FINANCE

Tabel 2.4.1 **Realisasi Pendapatan Pemerintah Kabupaten Sleman Menurut Jenis Pendapatan (ribu rupiah), 2019–2022**  
**Actual Sleman Regency Government Revenues by Kind of Revenues (thousand rupiahs), 2019–2022**

Jenis Pendapatan/Kind of Revenues	2019	2020	2021	2022
(1)	(2)	(3)	(4)	(5)
1. Pendapatan Asli Daerah (PAD)/Regional Revenue	972 049 575	788 246 742	803 679 359	1 061 056,71
2. Dana Perimbangan/Balance Funds	1 371 364 974	1 271 979 512	1 968 377 573	1 938 054 287,01
3. Lain-lain Pendapatan yang Sah/Other Revenue	497 221 736	480 824 616	21 271 453	6 307 858,64
<b>Jumlah/Total</b>	<b>2 840 636 286</b>	<b>2 541 050 870</b>	<b>2 793 328 385</b>	<b>3 005 418 317,66</b>

Keterangan/Note: Data belum diaudit

Sumber/Source: Badan Keuangan dan Aset Daerah Kabupaten Sleman/The Agency of Regional Asset of Sleman Regency

Tabel  
Table 2.4.2

**Realisasi Belanja Pemerintah Kabupaten Sleman Menurut Jenis Belanja (ribu rupiah), 2022**  
**Actual Sleman Regency Government Expenditures by Kind of Expenditures (thousand rupiahs), 2022**

Jenis Belanja / Kind of Expenditures	2022
(1)	(2)
1. Belanja Operasi	2 195 345 320,39
2. Belanja Modal	466 908 957,65
3. Belanja Tidak Terduga	18 234 059,54
4. Belanja Transfer	360 004 592,17
<b>Jumlah/Total</b>	<b>3 040 492 929,76</b>

Keterangan/Note: Data belum diaudit. Ada perubahan format tabel

Sumber/Source: Badan Keuangan dan Aset Daerah Kabupaten Sleman/The Agency of Regional Asset of Sleman Regency



Tabel  
Table 2.4.3

**Realisasi Pendapatan Asli Daerah dirinci menurut Jenis  
Pendapatan Kabupaten Sleman (juta rupiah), 2018-  
2022**  
*Realization of Original Regional Income by Kind of Income  
in Sleman Regency (million rupiahs), 2018–2022*

Jenis Pendapatan <i>Kind of Income</i>	2018	2019	2020	2021	2022
(1)	(2)	(3)	(4)	(5)	(6)
1. Pajak Daerah <i>Taxes</i>	596 559,26	650 084,60	499 961,98	511 407,26	763 120 016,90
2. Retribusi Daerah <i>Receipt for Service</i>	47 761,00	57 632,64	40 971,52	38 699,71	40 435 638,85
3. Hasil Pengelolaan Daerah yang Dipisahkan	34 654,44	36 733,51	47 565,77	38 164,20	38 866 059,32
4. Penerimaan dari Dinas-dinas <i>Receipt from Official Service</i>	-	-	-	-	-
5. Penerimaan Lin-lain <i>others Receipt</i>	215 298,26	227 598,83	199 747,47	215 408,20	218 634 456,64
<b>Jumlah/Total</b>	<b>894272,96</b>	<b>972 049,56</b>	<b>788 246,74</b>	<b>803 679,37</b>	<b>1 061 056 171,71</b>

Keterangan/Note: Data belum diaudit

Sumber/Source: Badan Keuangan dan Aset Daerah Kabupaten Sleman/The Agency of Regional Asset of Sleman Regency

Tabel  
Table 2.4.4

**Realisasi Pendapatan Asli Daerah dari Sektor Pos  
Retribusi Daerah menurut Jenis Retribusi di Kabupaten  
Sleman (rupiah), 2022**  
*Realization of Original Regional Income from Receipt for  
Service by Kind of Receipt in Sleman Regency (rupiahs),  
2022*

Jenis Pendapatan/Kind of Taxes	Jumlah/Total
(1)	(2)
1. Pelayanan Persampahan/ Kebersihan	5 954 177,96
2. Pelayanan Pemakaman dan Pengabuan Mayat	1 161 133,00
3. Pelayanan Parkir di Tepi Jalan Umum	2 081 330,00
4. Pelayanan Pasar	3 504 298,94
5. Pengujian Kendaraan Bermotor	1 675 523,00
6. Pelayanan Pendidikan	0
7. Pengendalian Menara Telekomunikasi	1 783 262,75
8. Pemakaian Kekayaan Daerah	5 108 069,76
9. Terminal	283 868,00
10. Rumah Potong Hewan	60 685,00
11. Tempat Rekreasi dan Olah Raga	6 347 856,91
12. Penjualan Produksi Usaha Daerah	115 300,00
13. Izin Mendirikan Bangunan (IMB)	10 726 694,26
14. Izin Gangguan/Keramaian (HO)	0
15. Izin Trayek	0
16. Tempat Parkir Khusus	796 673,00
17. Izin mempekerjakan tenaga kerja asing	0
18. Pengolahan Limbah Cair	301 780,28
19. Retribusi Pelayanan Tera	80 184,00
20. Retribusi Pemakaian Laboratorium	71 853,00
21. Retribusi Pemakaian Kendaraan Bermotor	175 874,00
22. Retribusi Pelayanan Penyediaan Tempat Usaha	0
23. Retribusi Pengujian Alat Ukur	-
24. Retribusi Penyediaan dan atau Penyedotan Kakus	207 075,00
25. Retribusi Rumah Tangga	-
<b>Jumlah/Total 2022</b>	<b>40 435 638,85</b>
<b>Jumlah/Total 2021</b>	<b>38 126 105 364</b>

Keterangan/Note: Data belum diaudit, point 20 s/d 25 tahun 2020 tidak tersedia

Sumber/Source: Badan Keuangan dan Aset Daerah Kabupaten Sleman/The Agency of Regional Asset of Sleman Regency

Tabel  
Table 2.4.5

**Realisasi Pendapatan Asli Daerah dari Sektor Pos Pajak dirinci menurut Jenis Pajak di Kabupaten Sleman (rupiah), 2022**  
*Realization of Original Regional Income from Taxes by Kind of Taxes in Sleman Regency (rupiahs), 2022*

Jenis Pendapatan/Kind of Taxes	Jumlah/Total
(1)	(2)
1. Pajak Hotel/Taxes of Hotel	137 193 338,27
2. Pajak Restoran/Taxes of Restaurant	145 018 214,17
3. Pajak Hiburan/Taxes of Entertainment	16 838 739,02
4. Pajak Reklame/Taxes of Advertisement	10 591 446,79
5. Pajak Penerangan Jalan/Taxes of Street Illumination	116 313 069,42
6. Pajak Mineral Bukan Logam dan Batuan/Taxes of Mineral non Metal and Rock	5 670 225,00
7. Pajak Air Tanah/Taxes of Usage Water	9 170 944,19
8. Pajak Parkir/Taxes of Parking	5 045 905,64
9. PBB-P2/Taxes of Properties	77 850 111,30
10. Bea Perolehan Hak atas Tanah dan Bangunan/Taxes for Acquisition Land and Buildings	239 428 023,11
<b>Jumlah/Total 2022</b>	<b>763 120 016,90</b>
<b>Jumlah/Total 2021</b>	<b>511 399 743 153</b>

Keterangan/Note: Data belum diaudit

Sumber/Source: Badan Keuangan dan Aset Daerah Kabupaten Sleman/The Agency of Regional Asset of Sleman Regency

Tabel  
Table 2.4.6

**Realisasi Anggaran Pendapatan, Belanja, Pembiayaan Bersih dan SILPA Kabupaten Sleman (ribu rupiah), 2016-2022**  
**Realization of Income, Expenditure, Netto Funding and SILPA of Sleman Regency (thousand rupiahs), 2016-2022**

Tahun Anggaran Year	Pendapatan Income	Belanja Expenditure	Pembiayaan bersih Netto Funding	SILPA
(1)	(2)	(3)	(4)	(5)
2016	2 329 097 456,01	2 455 446 948,87	464 117 988,14	337 768 495,27
2017	2 615 515 097,40	2 489 596 631,33	291 740 495,27	417 658 961,35
2018	2 712 794 080,46	2 580 093 717,99	270 342 203,93	403 042 566,40
2019	2 840 636 285,80	2 776 995 369,32	334 944 066,40	398 584 982,88
2020	2 646 077 465,91	2 437 844 182,43	371 664 150,74	380 545 812,17
2021	2 793 328 384,63	2 714 368 254,32	366 449 812,17	445 409 942,48
2022	3 005 418 317,66	3 294 274 837,02	445 465 298,26	285 454 686,17

Keterangan/Note: Data belum diaudit

Sumber/Source: Badan Keuangan dan Aset Daerah Kabupaten Sleman/The Agency of Regional Asset of Sleman Regency

3

# PENDUDUK & KETENAGAKERJAAN

*Population & Employment*

LOWONGAN

**Tingkat Pengangguran  
di tahun 2022**

**Unemployment Rate in 2022**

**Perempuan/Woman**

**5,49%**

**Laki-laki/Male**

**4,22%**

<https://slemankab.bps.go.id>

## PENJELASAN TEKNIS

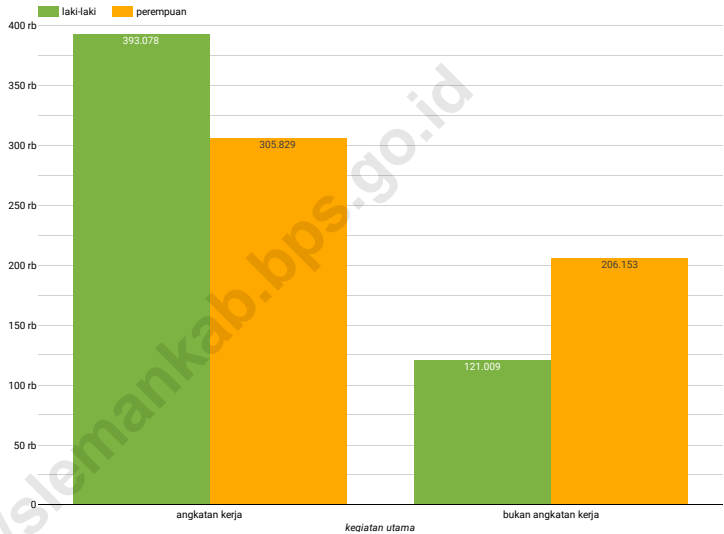
1. **Sumber utama data kependudukan** adalah sensus penduduk yang dilaksanakan setiap sepuluh tahun sekali. Sensus Penduduk telah dilaksanakan sebanyak enam kali sejak Indonesia merdeka yaitu tahun 1961, 1971, 1980, 1990, 2000, dan 2010. Dalam publikasi ini, data hasil SP2010 yang disajikan merupakan angka tetap atau dari hasil pengolahan.
2. **Kepadatan penduduk** adalah jumlah penduduk per kilometer persegi.
3. **Rasio jenis kelamin** adalah perbandingan antara jumlah penduduk laki-laki dan jumlah penduduk perempuan pada suatu daerah dan waktu tertentu. Biasanya dinyatakan dengan jumlah penduduk laki-laki untuk 100 penduduk perempuan.

## TECHNICAL NOTES

1. **The main source of demographic data** is the population census, which is conducted every ten years. Population Census has been conducted six times since Indonesia's independence: 1961, 1971, 1980, 1990, 2000 and 2010. In this publication, the data SP2010 presented is a final figure or from the results of processing.
2. **Population density** is the number of inhabitants per square kilometer.
3. **Sex ratio** is the ratio of males population in a given area and time usually expressed as the number of males for every 100 females.

**Gambar** 3.1  
**Figures**

**Jumlah Penduduk Berumur 15 Tahun Keatas menurut Jenis Kegiatan Selama Seminggu yang Lalu di Kabupaten Sleman, 2022**  
*Population Aged 15 Years and Over by Type of Activity During The Previous Week in Sleman Regency, 2022*



Sumber/Source: Survei Angkatan Kerja Nasional Badan Pusat Statistik Kabupaten Sleman/National Labor Force Survey BPS-Statistics of Sleman Regency



### 3.1 PENDUDUK/ POPULATION

**Tabel 3.1.1** Banyaknya Penduduk menurut Kelompok Umur dan Jenis Kelamin di Kabupaten Sleman (jiwa), 2022  
**Number of Population according to Age Group and Gender in Sleman Regency, 2022**

Kelompok Umur <i>Age Group</i>	Laki-laki <i>Male</i>	Perempuan <i>Female</i>	Jumlah <i>Total</i>
(1)	(2)	(3)	(4)
0-4	39 767	38 089	77 856
5-9	40 382	38 756	79 138
10-14	41 274	39 239	80 513
15-19	43 139	41 184	84 323
20-24	46 235	44 591	90 826
25-29	43 210	42 759	85 969
30-34	42 763	43 029	85 792
35-39	42 301	42 859	85 160
40-44	42 670	43 944	86 614
45-49	40 750	41 495	82 245
50-54	37 193	38 797	75 990
55-59	32 054	34 189	66 243
60-64	26 638	29 002	55 640
65-69	20 567	22 985	43 552
70-74	14 201	16 447	30 648
75+	16 433	20 620	37 053
<b>Jumlah/Total</b>	<b>569 577</b>	<b>577 985</b>	<b>1 147 562</b>

Sumber/Source: BPS, Proyeksi Penduduk 2015-2045

**Tabel**  
**Table** 3.1.2**Jumlah, Persentase, dan Rasio Jenis Kelamin Penduduk menurut Kecamatan di Kabupaten Sleman, 2022**  
**Number, Percentage, and Gender Ratio of Population by Subdistrict in Sleman Regency, 2022**

Kecamatan Subdistrict	Laki-laki Male	Perempuan Female	Jumlah Total	Persentase Penduduk Percentage of Population	Rasio Jenis Kelamin Penduduk Gender Ratio of Population
(1)	(2)	(3)	(4)	(5)	(6)
1 Moyudan	17 039	17 142	34 181	2,98	99,40
2 Minggir	16 030	16 790	32 820	2,86	95,47
3 Seyegan	26 157	26 570	52 727	4,59	98,45
4 Godean	36 871	36 972	73 843	6,43	99,73
5 Gamping	52 051	52 830	104 881	9,14	98,53
6 Mlati	50 200	50 716	100 916	8,79	98,98
7 Depok	65 190	66 327	131 517	11,46	98,29
8 Berbah	30 313	30 666	60 979	5,31	98,85
9 Prambanan	26 945	27 684	54 629	4,76	97,33
10 Kalasan	44 030	44 561	88 591	7,72	98,81
11 Ngemplak	34 681	34 950	69 631	6,07	99,23
12 Ngaglik	52 965	53 799	106 764	9,30	98,45
13 Sleman	36 868	37 222	74 090	6,46	99,05
14 Tempel	27 153	27 566	54 719	4,77	98,50
15 Turi	18 652	18 762	37 414	3,26	99,41
16 Pakem	18 702	19 302	38 004	3,31	96,89
17 Cangkringan	15 730	16 126	31 856	2,78	97,54
<b>Jumlah/Total</b>	<b>569 577</b>	<b>577 985</b>	<b>1 147 562</b>	<b>100,00</b>	<b>98,55</b>

Sumber/Source:

BPS, Proyeksi Penduduk 2015-2045

**Tabel**  
**Table** 3.1.3

**Banyaknya Penduduk menurut Usia Sekolah dan Jenis Kelamin per Kecamatan di Kabupaten Sleman , 2022**  
**Number of Population by School Age and Sex by Subdistrict in Sleman Regency, 2022**

Kecamatan Subdistrict	Usia/Age 7-12			Usia/Age 13-15		
	Laki-laki Male	Perempuan Female	Jumlah Total	Laki-laki Male	Perempuan Female	Jumlah Total
(1)	(2)	(3)	(4)	(5)	(6)	(7)
1. Moyudan	1 424	1 299	2 723	752	688	1 440
2. Minggir	1 341	1 362	2 703	705	707	1 412
3. Seyegan	2 299	2 271	4 570	1 228	1 114	2 342
4. Godean	3 205	3 066	6 271	1 654	1 494	3 148
5. Gamping	4 323	4 216	8 539	2 227	2 104	4 331
6. Mlati	4 422	4 184	8 606	2 196	2 067	4 263
7. Depok	5 732	5 493	11 225	2 968	2 785	5 753
8. Berbah	2 741	2 524	5 265	1 296	1 280	2 576
9. Prambanan	2 628	2 467	5 095	1 293	1 285	2 578
10. Kalasan	3 871	3 818	7 689	2 154	1 915	4 069
11. Ngemplak	3 051	2 902	5 953	1 545	1 410	2 955
12. Ngaglik	4 859	4 591	9 450	2 356	2 301	4 657
13. Sleman	3 338	3 211	6 549	1 704	1 660	3 364
14. Tempel	2 509	2 385	4 894	1 314	1 225	2 539
15. Turi	1 718	1 606	3 324	853	842	1 695
16. Pakem	1 764	1 618	3 382	874	836	1 710
17. Cangkringan	1 443	1 478	2 921	782	708	1 490
<b>Jumlah/Total 2021</b>	<b>50 668</b>	<b>48 491</b>	<b>99 159</b>	<b>25 901</b>	<b>24 421</b>	<b>50 322</b>
<b>Jumlah/Total 2020</b>	<b>51 113</b>	<b>48 569</b>	<b>99 682</b>	<b>24 974</b>	<b>23 572</b>	<b>48 546</b>

Lanjutan Tabel/Continued Table 3.1.3

Kecamatan Subdistrict	Usia/Age 16-18			Usia/Age 19-35		
	Laki-laki Male	Perempuan Female	Jumlah Total	Laki-laki Male	Perempuan Female	Jumlah Total
(1)	(2)	(3)	(4)	(5)	(6)	(7)
1. Moyudan	651	616	1 267	3 673	3 673	7 346
2. Minggir	672	588	1 260	3 587	3 543	7 130
3. Seyegan	1 068	1 028	2 096	5 932	6 076	12 008
4. Godean	1 534	1 413	2 947	8 169	8 140	16 309
5. Gamping	2 118	2 015	4 133	11 552	11 306	22 858
6. Mlati	2 019	1 885	3 904	11 506	11 218	22 724
7. Depok	2 572	2 435	5 007	15 364	15 161	30 525
8. Berbah	1 228	1 222	2 450	6 580	6 610	13 190
9. Prambanan	1 119	1 144	2 263	6 410	6 449	12 859
10. Kalasan	1 945	1 702	3 647	10 238	10 136	20 374
11. Ngemplak	1 349	1 288	2 637	7 734	7 584	15 318
12. Ngaglik	2 124	1 956	4 080	12 197	12 269	24 466
13. Sleman	1 604	1 562	3 166	8 353	8 322	16 675
14. Tempel	1 215	1 127	2 342	6 345	6 343	12 688
15. Turi	778	745	1 523	4 626	4 368	8 994
16. Pakem	815	804	1 619	4 591	4 339	8 930
17. Cangkringan	669	607	1 276	3 707	3 702	7 409
<b>Jumlah/Total 2021</b>	<b>23 480</b>	<b>22 137</b>	<b>45 617</b>	<b>130 564</b>	<b>129 239</b>	<b>259 803</b>
<b>Jumlah/Total 2020</b>	<b>23 988</b>	<b>22 714</b>	<b>46 702</b>	<b>129 093</b>	<b>128 088</b>	<b>257 181</b>

Catatan/Note:  
Sumber/Source:

<sup>1</sup>Data usia 19-24 tahun  
Dinas Kependudukan dan Pencatatan Sipil Kabupaten Sleman/The Population and Civil Registration Agency of Sleman Regency

**Tabel**  
**Table** 3.1.4

**Banyaknya Kepala Keluarga dan Keluarga Miskin per Kecamatan di Kabupaten Sleman, 2022**  
**Number of Head Family and Poor Family by Subdistrict in Sleman Regency, 2022**

Kecamatan Subdistrict	Banyaknya Kepala Keluarga Number of Family Head	KK Miskin Family Poor	Persent Percentage %	KK Rentan Miskin Vulnerabel Poor Family	Persent Percentage %
(1)	(2)	(3)	(4)	(5)	(6)
1. Moyudan	12 187	1 204	9,88	5 725	32,43
2. Minggir	11 817	1 499	12,69	6 285	37,01
3. Seyegan	18 149	2 373	13,08	10 224	46,98
4. Godean	24 393	2 371	9,72	9 027	53,19
5. Gamping	32 345	2 466	7,62	10 488	56,33
6. Mlati	32 149	2 554	7,94	10 895	33,89
7. Depok	42 554	1 419	3,33	6 669	15,67
8. Berbah	19 474	1 559	8,01	7 374	37,87
9. Prambanan	19 080	2 231	11,69	7 831	41,04
10. Kalasan	28 940	2 157	7,45	8 546	29,53
11. Ngemplak	21 747	1 399	6,43	6 408	29,47
12. Ngaglik	33 870	1 812	5,35	8 817	26,03
13. Sleman	24 423	2 155	8,82	10 099	41,35
14. Tempel	19 175	2 194	11,44	9 361	48,82
15. Turi	12 979	1 455	11,21	5 883	45,33
16. Pakem	13 361	863	6,46	4 690	35,10
17. Cangkringan	11 266	1 097	9,74	5 299	47,04
<b>Jumlah/Total 2022</b>	<b>377 909</b>	<b>30 808</b>	<b>8,15</b>	<b>133 621</b>	<b>35,36</b>
<b>Jumlah/Total 2021</b>	<b>371 293</b>	<b>33 788</b>	<b>9,1</b>	<b>130 447</b>	<b>35,13</b>

Sumber/Source: Dinas Sosial Kabupaten Sleman/Social Department of Sleman Regency

**Tabel**  
**Table** 3.1.5**Migrasi Penduduk per Kecamatan di Kabupaten Sleman, 2021**  
**Migration of Population by Subdistrict in Sleman Regency, 2021**

Kecamatan Subdistrict	Lahir Born	Datang In Migration	Pindah Out Migration	Mati Death
(1)	(2)	(3)	(4)	(5)
1. Moyudan	96	357	229	240
2. Minggir	91	247	204	227
3. Seyegan	150	604	443	367
4. Godean	171	852	536	490
5. Gamping	207	1 108	855	612
6. Mlati	241	1 271	882	700
7. Depok	349	1 653	1 511	772
8. Berbah	124	692	411	455
9. Prambanan	143	658	380	359
10. Kalasan	225	979	718	588
11. Ngemplak	175	907	569	355
12. Ngaglik	254	1 482	1 146	646
13. Sleman	214	812	655	509
14. Tempel	152	545	346	395
15. Turi	105	416	264	218
16. Pakem	90	473	318	254
17. Cangkringan	94	247	210	231
<b>Jumlah/Total 2021</b>	<b>2 881</b>	<b>13 303</b>	<b>9 677</b>	<b>7 418</b>
<b>Jumlah/Total 2020</b>	<b>3 002</b>	<b>14 793</b>	<b>16 613</b>	<b>3 872</b>

Sumber/Source: Dinas Kependudukan dan Pencatatan Sipil Kabupaten Sleman/The Population and Civil Registration Agency of Sleman Regency

**3.2 KETENAGAKERJAAN/ EMPLOYEMENT**

**Tabel 3.2.1** Jumlah Penduduk Berumur 15 Tahun Keatas menurut Jenis Kegiatan Selama Seminggu yang Lalu dan Jenis Kelamin di Kabupaten Sleman, 2022  
*Population Aged 15 Years and Over by Type of Activity During The Previous Week and Sex in Sleman Regency, 2022*

Kegiatan Utama <i>Main Activity</i>	Jenis Kelamin/Sex		
	Laki-laki <i>Male</i>	Perempuan <i>Female</i>	Jumlah <i>Total</i>
(1)	(2)	(3)	(4)
Angkatan Kerja / <i>Economically Active</i>	393 078	305 829	698 907
Bukan Angkatan Kerja <i>Economically Inactive</i>	121 009	206 153	327 162
<b>Jumlah/Total</b>	<b>514 087</b>	<b>511 982</b>	<b>1 026 069</b>
Tingkat Partisipasi Angkatan Kerja <i>Economically Active Participation Rate</i>	76,46	59,73	68,12
Tingkat Pengangguran <i>Unemployment Rate</i>	4,22	5,49	4,78

Sumber/Source: Survei Angkatan Kerja Nasional - Badan Pusat Statistik Kabupaten Sleman/National Labor Force Survey BPS-Statistics of Sleman Regency

**Tabel**  
**Table** 3.2.2**Jumlah Penduduk Berumur 15 Tahun Ke Atas menurut Pendidikan Tertinggi yang Ditamatkan dan Jenis Kegiatan Selama Seminggu yang Lalu di Kabupaten Sleman, 2022**  
**Population Aged 15 Years and Over by Educational Attainment and Type of Activity During The Previous Week in Sleman Regency, 2022**

Pendidikan Tertinggi yang Ditamatkan <i>Educational Attainment</i>	Angkatan Kerja/ <i>Economically Active</i>			Bukan Angkatan Kerja <i>Economically Active</i>
	Bekerja <i>Working</i>	Pengangguran Terbuka <i>Unemployment</i>	Jumlah Total	
(1)	(2)	(3)	(4)	(5)
Tidak/Belum Pernah Sekolah <i>No Schooling and Not/Not Yet Completed Primary School</i>	31 805	4 395	36 200	24 511
Sekolah Dasar/ <i>Primary School</i>	64 819	3 955	68 774	30 416
Sekolah Menengah Pertama/ <i>Junior High School</i>	89 227	3 425	92 652	61 558
Sekolah Menengah Atas/ <i>Senior High School</i>	124 01	8 659	132 660	95 461
Sekolah Menengah Atas Kejuruan/ <i>Vocational Senior High School</i>	174 672	7 965	182 637	62 415
Diploma I/II/III/Akademi Diploma I/ II/III/ <i>Academy</i>	38 930	583	39 513	14 037
Universitas/ <i>University</i>	142 058	4 413	146 471	38 764
<b>Kabupaten Sleman</b>	<b>665 512</b>	<b>33 395</b>	<b>698 907</b>	<b>327 162</b>

Sumber/Source: Survei Angkatan Kerja Nasional Badan Pusat Statistik Kabupaten Sleman/National Labor Force Survey BPS-Statistics of Sleman Regency



**Tabel**  
**Table** 3.2.3

**Jumlah Penduduk Berumur 15 Tahun Keatas yang Bekerja Selama Seminggu yang Lalu menurut Kelompok Umur dan Jenis Kelamin di Kabupaten Sleman, 2022**  
*Population Aged 15 Years and Over Who Worked During the Previous Week by Age Group and Sex in Sleman Regency, 2022*

Kelompok Umur <i>Age Group</i>	Jenis Kelamin/Sex		
	Laki-laki <i>Male</i>	Perempuan <i>Female</i>	Jumlah <i>Total</i>
(1)	(2)	(3)	(4)
15–24	39 892	33 767	73 659
25–29	53 138	43 081	96 219
30–34	50 085	36 120	86 205
35–44	89 508	60 521	150 029
45–54	73 965	58 127	132 092
55–59	25 286	23 637	48 923
60+	44 598	33 787	78 385
<b>Jumlah/Total</b>	<b>376 472</b>	<b>289 040</b>	<b>665 512</b>

Sumber/Source: Survei Angkatan Kerja Nasional Badan Pusat Statistik Kabupaten Sleman/National Labor Force Survey BPS-Statistics of Sleman Regency

**Tabel**  
**Table** 3.2.4

**Jumlah Penduduk Berumur 15 Tahun Ke Atas yang Bekerja Selama Seminggu yang Lalu menurut Lapangan Pekerjaan Utama dan Jenis Kelamin di Kabupaten Sleman, 2022**  
**Population Aged 15 Years and Over Who Worked During the Previous Week by Main Industry and Sex in Sleman Regency, 2022**

Lapangan Pekerjaan Utama <sup>1</sup> Main Industry <sup>1</sup>	Jenis Kelamin/Sex		
	Laki-laki Male	Perempuan Female	Jumlah Total
(1)	(2)	(3)	(4)
1	47 216	25 552	72 768
2	43 497	50 985	94 482
3	107 320	115 012	222 332
4	61 140	77 998	139 138
5	117 299	19 493	136 792
<b>Jumlah/Total</b>	<b>376 472</b>	<b>289 040</b>	<b>665 512</b>

Keterangan/Note <sup>1</sup>: 1 Pertanian, Kehutanan, Perburuan, dan Perikanan/Agriculture, Forestry, Hunting, and Fisheries

2. Industri Pengolahan/Manufacturing Industry

3. - Perdagangan Besar dan Eceran; Reparasi Mobil dan Sepeda Motor/Wholesale and Retail Trade; Repair of Motor Vehicles and Motorcycles

- Penyediaan Akomodasi dan Makan Minum/Accommodation and Food Service Activities

4. - Administrasi Pemerintahan, Pertahanan, dan Jaminan Sosial Wajib/Public Administration and Defence; Compulsory Social Security

- Jasa Pendidikan/Education

- Jasa Kesehatan dan Kegiatan Sosial/Human Health and Social Work Activities

- Jasa lainnya/Other Services Activities

5. Lainnya (Pertambangan dan Penggalian/Mining and Quarrying, Pengadaan Listrik dan Gas/Electricity and Gas, Pengadaan Air; Pengelolaan sampah, Limbah, dan Daur Ulang/Water Supply; Sewerage, Waste Management, and Remediation Activities Konstruksi/Construction, Transportasi dan pergudangan/Transportation and Storage, Informasi dan Komunikasi/Information and Communication, Jasa Keuangan dan Asuransi/Financial and Insurance Activities, Real Estat/Real Estate Activities, Jasa Perusahaan/Business Activities

Sumber/Source: Survei Angkatan Kerja Nasional Badan Pusat Statistik Kabupaten Sleman/National Labor Force Survey BPS-Statistics of Sleman Regency

**Tabel** 3.2.5  
**Table**

**Jumlah Penduduk Berumur 15 Tahun Ke Atas yang Bekerja Selama Seminggu yang Lalu menurut Jumlah Jam Kerja Seluruhnya dan Jenis Kelamin di Kabupaten Sleman, 2022**  
*Population Aged 15 Years and Over Who Worked During the Previous Week by Total Working Hours and Sex Sleman Regency, 2022*

Jumlah Jam Kerja pada Pekerjaan Utama <i>Total Working Hours on Main Job (jam/hours)</i>	Jenis Kelamin/Sex		
	Laki-laki <i>Male</i>	Perempuan <i>Female</i>	Jumlah <i>Total</i>
(1)	(2)	(3)	(4)
<1	8 993	9 644	18 637
1–7	7 532	12 999	20 531
8–14	12 998	18 771	31 769
15–24	24 907	27 752	52 659
25–34	48 806	35 137	83 943
35+	273 236	184 737	457 973
<b>Jumlah/Total</b>	<b>376 472</b>	<b>289 040</b>	<b>665 512</b>

*Keterangan/Note:* <sup>1</sup> Sementara tidak bekerja/Temporarily out of work

*Sumber/Source:* Survei Angkatan Kerja Nasional Badan Pusat Statistik Kabupaten Sleman/National Labor Force Survey BPS-Statistics of Sleman Regency

**Tabel** 3.2.6  
**Table**

**Jumlah Penduduk Berumur 15 Tahun Ke Atas yang Bekerja Selama Seminggu yang Lalu menurut Status Pekerjaan Utama dan Jenis Kelamin di Kabupaten Sleman, 2022**  
*Population Aged 15 Years and Over Who Worked During the Previous Week by Main Employment Status and Sex in Sleman Regency, 2022*

Status Pekerjaan Utama Main Employment Status	Jenis Kelamin/Sex		
	Laki-laki Male	Perempuan Female	Jumlah Total
(1)	(2)	(3)	(4)
Berusaha sendiri/ Own account worker	72 841	62 740	135 581
Berusaha dibantu buruh tidak tetap/buruh tak dibayar/ Employer assisted by temporary worker/unpaid worker	48 257	29 824	78 081
Berusaha dibantu buruh tetap/buruh dibayar/ Employer assisted by permanent worker/paid worker	25 576	5 990	31 566
Buruh/Karyawan/Pegawai/ Regular employee	189 458	138 724	328 182
Pekerja bebas/ Casual employee on agriculture	24 093	5 205	29 298
Pekerja keluarga/tak dibayar/ Family worker/unpaid worker	16 247	46 557	62 804
<b>Jumlah/Total</b>	<b>16 247</b>	<b>289 040</b>	<b>665 512</b>

Sumber/Source: Survei Angkatan Kerja Nasional Badan Pusat Statistik Kabupaten Sleman/National Labor Force Survey BPS-Statistics of Sleman Regency

### 3.3 KELUARGA BERENCANA/ FAMILY PLANNING

**Tabel 3.3.1 Target dan Pencapaian Peserta KB Baru menurut Metode Kontrasepsi per Kecamatan di Kabupaten Sleman, 2022**  
**Target and Realization of Family Planning Service by Contraception Method per Subdistrict in Sleman Regency, 2022**

Kecamatan Subdistrict	Target Target	Metode Kontrasepsi/Contraception Method			
		IUD	MOP	MOW	Implan
(1)	(2)	(3)	(4)	(5)	(6)
1 Moyudan	315	41	-	12	23
2 Minggir	287	20	-	-	9
3 Seyegan	519	70	-	12	44
4 Godean	680	46	-	-	14
5 Gamping	966	147	2	41	35
6 Mlati	856	116	23	356	34
7 Depok	964	821	2	276	189
8 Berbah	592	15	-	-	5
9 Prambanan	569	171	-	32	79
10 Kalasan	881	195	2	46	97
11 Ngemplak	655	65	2	11	22
12 Ngaglik	893	53	1	-	22
13 Sleman	709	190	2	25	38
14 Tempel	564	64	1	4	18
15 Turi	370	34	-	-	42
16 Pakem	364	43	2	1	4
17 Cangkringan	343	41	-	-	45
<b>Jumlah/Total 2022</b>	<b>10 527</b>	<b>2 132</b>	<b>37</b>	<b>816</b>	<b>720</b>
<b>Jumlah/Total 2021</b>	<b>21 697</b>	<b>3 965</b>	<b>30</b>	<b>852</b>	<b>1 046</b>

Lanjutan Tabel/Continued Table 3.3.1

Kecamatan Subdistrict	Metode Kontrasepsi/Contraception Method				Persen Percentage (%)
	Suntik	Pil	Co	Jumlah/Total	
(1)	(7)	(8)	(9)	(10)	(11)
1. Moyudan	44	12	44	176	55,87
2. Minggir	96	2	1	128	44,60
3. Seyegan	239	31	44	440	84,78
4. Godean	141	6	17	224	32,94
5. Gamping	12	48	101	386	39,96
6. Mlati	162	127	65	883	103,15
7. Depok	480	27	1	1796	186,31
8. Berbah	255	5	-	280	47,30
9. Prambanan	105	20	15	422	74,17
10. Kalasan	198	61	43	642	72,87
11. Ngemplak	262	51	91	504	76,95
12. Ngaglik	279	6	25	386	43,23
13. Sleman	109	67	9	440	62,06
14. Tempel	128	11	14	240	42,55
15. Turi	126	2	6	210	56,76
16. Pakem	54	2	29	135	37,09
17. Cangkringan	130	11	-	227	66,18
<b>Jumlah/Total 2022</b>	<b>2 820</b>	<b>489</b>	<b>505</b>	<b>7 519</b>	<b>71,43</b>
<b>Jumlah/Total 2021</b>	<b>3 513</b>	<b>479</b>	<b>479</b>	<b>10 529</b>	<b>48,53</b>

Sumber/Source:

Dinas Pemberdayaan Perempuan dan Perlindungan Anak Pengendalian Penduduk &amp; KB/The Board of Family Planning, Community and Women Empowerment

**Tabel**  
**Table** 3.3.2

**Banyaknya PUS dan Pencapaian Peserta KB Aktif dirinci menurut Metode Kontrasepsi per Kecamatan di Kabupaten Sleman, 2022**  
**Number of PUS and Realization of Family Planning Members by Contraception Method of Subdistrict in Sleman Regency, 2022**

Kecamatan Subdistrict	Target Target	PUS	Metode Kontrasepsi/Contraception Method			
			IUD	MOP	MOW	Implan
(1)	(2)	(3)	(4)	(5)	(6)	(7)
1. Moyudan	2 991	4 261	732	171	11	111
2. Minggir	2 733	4 198	748	190	4	983
3. Seyegan	4 908	7 227	1 521	46	309	288
4. Godean	6 441	8 822	1 558	37	350	199
5. Gamping	9 152	13 851	3 472	37	444	895
6. Mlati	8 112	12 640	3 164	81	424	537
7. Depok	9 111	15 503	4 596	67	602	696
8. Berbah	5 606	8 392	1 633	4	233	110
9. Prambanan	5 386	7 917	1 536	7	332	493
10. Kalasan	8 343	10 697	2 195	41	501	432
11. Ngemplak	6 196	9 299	1 887	32	346	396
12. Ngaglik	8 464	12 555	2 457	61	442	385
13. Sleman	6 705	9 740	2 288	68	510	374
14. Tempel	5 336	7 774	1 536	38	340	221
15. Turi	3 495	5 435	1 071	77	312	288
16. Pakem	3 458	5 493	1 012	23	322	273
17. Cangkringan	3 239	5 037	650	11	187	382
<b>Jumlah/Total 2022</b>	<b>99 676</b>	<b>148 841</b>	<b>32 056</b>	<b>991</b>	<b>5 669</b>	<b>7 063</b>
<b>Jumlah/Total 2021</b>	<b>116 985</b>	<b>146 982</b>	<b>31 867</b>	<b>748</b>	<b>5 969</b>	<b>6 030</b>

Lanjutan Tabel/Continued Table 3.3.2

Kecamatan Subdistrict	Metode Kontrasepsi/Contraception Method				Persen Percentage (%)	Ranking Rank
	Suntik	Pil	Co	Jumlah/ Total		
(1)	(8)	(9)	(10)	(11)	(12)	(13)
1. Moyudan	1 203	225	942	3 395	113,51	10
2. Minggir	123	862	256	3 166	115,84	7
3. Seyegan	2 512	586	358	5 620	114,51	9
4. Godean	2 007	517	1 900	6 568	101,97	16
5. Gamping	3 363	539	1 940	10 690	116,81	6
6. Mlati	3 720	706	1 339	9 971	122,92	3
7. Depok	3 889	1 064	1 129	12 043	132,18	1
8. Berbah	2 595	656	913	6 144	109,60	15
9. Prambanan	2 264	474	968	6 074	112,77	11
10. Kalasan	3 468	698	932	8 267	99,09	17
11. Ngemplak	1 642	596	2 072	6 971	112,51	12
12. Ngaglik	2 877	567	2 553	9 342	110,37	14
13. Sleman	2 903	530	848	7 521	112,17	13
14. Tempel	2 057	403	1 581	6 176	115,74	8
15. Turi	1 665	290	602	4 305	123,18	2
16. Pakem	1 125	477	940	4 172	120,65	4
17. Cangkringan	1 964	355	358	3 907	120,62	5
<b>Jumlah/Total 2022</b>	<b>39 377</b>	<b>9 545</b>	<b>19 631</b>	<b>114 332</b>	<b>114,70</b>	
<b>Jumlah/Total 2021</b>	<b>45 882</b>	<b>8 710</b>	<b>14 177</b>	<b>113 383</b>	<b>96,92</b>	

Sumber/Source:

Dinas Pemberdayaan Perempuan dan Perlindungan Anak Pengendalian Penduduk &amp; KB/The Board of Family Planning, Community and Women Empowerment



**Tabel**  
**Table** 3.3.3

**Banyaknya Akta yang Dikeluarkan per Bulan menurut Jenisnya di Kabupaten Sleman , 2022**  
**Number of Population Certificate per Month by Type in Sleman Regency, 2022**

Bulan Month	Akta Kelahiran Birth Certificate	Akta Kematian Death Certificate	Akta Perkawinan Married Certificate	Akta Perceraian Divorce Certificate
(1)	(2)	(3)	(4)	(5)
1. Januari/January	1 689	1 078	90	10
2. Pebruari/Feb.	1 294	826	49	11
3. Maret/March	2 441	1 496	29	15
4. April/April	1 428	922	33	5
5. Mei/May	1 264	985	45	10
6. Juni/June	2 294	1 352	69	13
7. Juli/July	1 664	1 316	75	14
8. Agustus/August	2 099	1 152	27	12
9. September/Sept.	1 860	1 223	53	8
10. Oktober/October	1 642	1 168	65	9
11. November/Nov.	1 508	1 119	50	12
12. Desember/Dec.	1 506	976	61	7
<b>Jumlah/Total 2022</b>	<b>20,689</b>	<b>13,613</b>	<b>646</b>	<b>126</b>

Sumber/Source: Dinas Kependudukan dan Pencatatan Sipil Kabupaten Sleman/The Population and Civil Registration Agency of Sleman Regency

## 3.4 TRANSMIGRAN/ TRANSMIGRANT

**Tabel 3.4.1** Target dan Pencapaian Transmigran menurut Jenis Transmigran per Kecamatan di Kabupaten Sleman, 2022  
**Table 3.4.1** Target and Realization of Sleman Transmigration by Type of Transmigrant per Subdistrict in Sleman Regency, 2022

Kecamatan Subdistrict	Target KK Target of Transmigrant	Pencapaian Transmigran/ Realization of Transmigrant					
		T.Umum/General		TSM/Self Support		Jumlah/Total	
		KK Head Family	Jiwa Persons	KK Head Family	Jiwa Persons	KK Head Family	Jiwa Persons
(1)	(2)	(3)	(4)	(5)	(6)	(7)	(8)
1. Moyudan	-	-	-	-	-	-	-
2. Minggir	-	-	-	-	-	-	-
3. Seyegan	-	-	-	-	-	-	-
4. Godean	-	2	6	-	-	-	-
5. Gamping	-	1	3	-	-	-	-
6. Mlati	-	1	4	-	-	-	-
7. Depok	-	-	-	-	-	-	-
8. Berbah	-	-	-	-	-	-	-
9. Prambanan	-	-	-	-	-	-	-
10. Kalasan	-	-	-	-	-	-	-
11. Ngemplak	-	-	-	-	-	-	-
12. Ngaglik	-	1	4	-	-	-	-
13. Sleman	-	2	11	-	-	-	-
14. Tempel	-	2	6	-	-	-	-
15. Turi	-	1	5	-	-	-	-
16. Pakem	-	2	9	-	-	-	-
17. Cangkringan	-	-	-	-	-	-	-
<b>Jumlah/Total 2022</b>	-	12	48	-	-	-	-
<b>Jumlah/Total 2021</b>	-	-	-	-	-	-	-

Sumber/Source: Dinas Tenaga Kerja Kabupaten Sleman/The Agency of Labor of Sleman Regency

4

# SOSIAL & KESEJAHTERAAN

*Social & Welfare*

11.972

**Persalinan ditolong  
Tenaga Kesehatan di tahun 2022**  
Births assisted by Health Personnel in 2022



Sumber: Dinas Kesehatan Kabupaten Sleman  
Source: The Health Agency of Sleman Regency

<https://slemankab.bps.go.id>

## PENJELASAN TEKNIS

## TECHNICAL NOTES

1. **Tidak/belum pernah sekolah** adalah mereka yang tidak pernah atau belum pernah terdaftar dan tidak pernah atau belum pernah aktif mengikuti pendidikan di suatu jenjang pendidikan formal.
  2. **Masih bersekolah** adalah mereka yang terdaftar dan aktif mengikuti pendidikan di suatu jenjang pendidikan formal (Paket A, B, atau C) baik pendidikan dasar, menengah maupun pendidikan tinggi, bagi mahasiswa yang sedang cuti dianggap masih sekolah.
  3. **Tidak bersekolah lagi** adalah mereka yang pernah terdaftar dan aktif mengikuti pendidikan di suatu jenjang pendidikan formal, tetapi pada saat pencacahan tidak lagi terdaftar dan tidak aktif mengikuti pendidikan.
  4. **Tamat sekolah** adalah menyelesaikan pelajaran yang ditandai dengan lulus ujian akhir pada kelas atau tingkat terakhir suatu jenjang pendidikan di sekolah negeri maupun swasta dengan mendapatkan tanda tamat belajar/ijazah. Seseorang yang belum mengikuti pelajaran pada kelas tertinggi tetapi telah mengikuti ujian akhir dan lulus dianggap tamat sekolah.
1. ***Not/never attending school*** is someone who has never attended or never registered in a formal education, such as primary, secondary and tertiary education.
  2. ***Attending school*** is someone who is currently attending primary, secondary or tertiary education, including package A, package B or package C. College student who postpones his/her study is considered as attending school.
  3. ***Not attending school anymore*** is someone who had enrolled and participated in a formal education in the past including package A, package B or package C, but currently does not attend school.
  4. ***Completed particular level of education*** is someone who has completed particular level of education in private or public school and accepting graduation certificate. Someone who has never attended the highest grade but passed the final exam is considered as completed particular level of education.

5. **Dapat membaca dan menulis** artinya dapat membaca dan menulis kata-kata/kalimat sederhana dengan suatu aksara tertentu.
6. **Sekolah** adalah lembaga pendidikan formal yang dimulai dari pendidikan dasar, menengah, dan tinggi. Pendidikan yang dicatat adalah pendidikan formal berdasar kurikulum Kementerian Pendidikan dan Kebudayaan, termasuk pendidikan yang diselenggarakan oleh pondok pesantren dengan memakai kurikulum Kementerian Pendidikan dan Kebudayaan, seperti madrasah ibtidaiyah (MI), madrasah tsanawiyah (MTs), dan madrasah aliyah (MA).
7. **Madrasah Ibtidaiyah** adalah lembaga pendidikan berciri khas islam pada jenjang sekolah dasar (SD). Madrasah Tsanawiyah adalah lembaga pendidikan berciri khas islam pada jenjang sekolah menengah pertama (SMP). Madrasah Aliyah adalah lembaga pendidikan berciri khas islam pada jenjang sekolah menengah atas (SMA).
8. **Rumah sakit** adalah tempat pemeriksaan dan perawatan kesehatan, biasanya berada di bawah pengawasan dokter/tenaga medis.
5. **Able to read and write** is the ability to read and write a simple sentence in any letter of alphabets.
6. **School** is a formal education institution starting from primary, secondary and tertiary education. The education data recorded in the survey covering data on formal education based on the curriculum set up by Ministry of Education and Culture including education carried out by muslim boarding school (pondok pesantren) implementing the Ministry of Education and Culture curriculum, such as madrasah ibtidaiyah (Islamic primary school), madrasah tsanawiyah (Islamic junior high school) and madrasah aliyah (Islamic senior high school).
7. **Madrasah ibtidaiyah** is Islamic school at primary education. Madrasah tsanawiyah is Islamic school at lower secondary education and madrasah aliyah is Islamic school at higher secondary education.
8. **The hospital** is a place for health check, usually controlled/supervised by doctors/medical personnel.

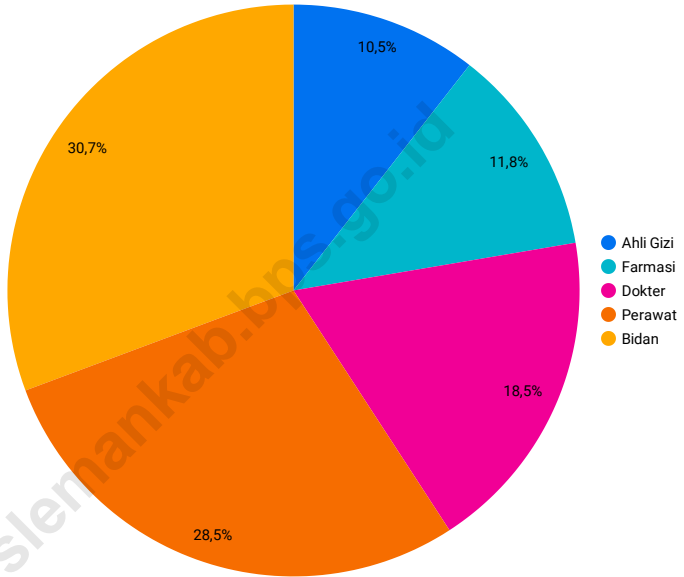
9. **Rumah sakit bersalin/ rumah bersalin** adalah rumah sakit yang dilengkapi dengan fasilitas untuk melahirkan, pemeriksaan kehamilan, pemeriksaan ibu dan anak serta berada di bawah pengawasan dokter dan atau bidan senior.
10. **Pusat kesehatan masyarakat (Puskesmas)** adalah unit pelayanan kesehatan milik pemerintah yang bertanggung jawab terhadap pelayanan kesehatan masyarakat untuk wilayah Kecamatan. Tim puskesmas sesuai jadwal dapat melakukan kegiatan puskesmas keliling ke tempat-tempat tertentu dalam wilayah kerjanya, untuk mendekatkan pelayanan dengan masyarakat.
11. **Puskesmas Pembantu (Pustu)** yaitu unit pelayanan kesehatan masyarakat yang membantu kegiatan puskesmas di sebagian dari wilayah kerja. Pada beberapa daerah balai pengobatan telah berubah fungsi menjadi pustu walaupun papan nama masih tertulis balai pengobatan.
12. **Apotik** adalah tempat penjualan obat yang mempunyai izin operasi dari Kementerian Kesehatan, u.p Badan POM, di bawah pengawasan apoteker.
9. **Maternity hospital/maternal health care center** is a hospital completed with health facilities for birth delivery, pregnancy check and consultation and post-natal check, under the supervision of doctor and or senior midwives.
10. **Public health center (PHC)** is a health centre provided by the government that is responsible for the delivery of health services to the community at the subdistrict level. Officials in the PHC as scheduled can provide health services in their working areas in the effort of closing their services o the community through mobile PHC program
11. **Subsidiary public health center** is a health facility that assist the public health centre in its part of working area. In several regions, health check points (balai pengobatan) has changes their status into subsidiary public health centre, although their sign written in the board remains unchanged.
12. **Pharmacy** is a place of selling medicines having permit operation from the Ministry of Health, through The National Agency of Drug and Food Control, under the control of pharmacist

13. **Jumlah pemeluk agama/kepercayaan** merupakan data yang bersumber dari Kantor Wilayah Kementerian Agama Kabupaten Sleman. Kantor Wilayah Kementerian Agama Kabupaten Sleman memperoleh data dari Kantor Urusan Agama setiap Kecamatan. Kantor Urusan Agama Kecamatan memperoleh data dari desa.
14. **Jumlah tindak pidana** menggambarkan jumlah kasus tindak pidana yang terjadi pada kurun waktu tertentu.
15. **Bencana alam** adalah bencana yang diakibatkan oleh peristiwa atau serangkaian peristiwa yang disebabkan oleh alam, antara lain berupa gempa bumi, tsunami, gunung meletus, banjir, kekeringan, angin topan, dan tanah longsor (UU No 24 Tahun 2007).
13. **The population by religion** was sourced from the Ministry of Religious Office of Sleman Regency. Ministry of Religious Office of Sleman Regency obtained data from every Religious Affairs office of each sub-district. Subdsitric Religious Affairs Office btained data from the villages.
14. **Crime total** refers to the number of criminal cases occurring during a given period.
15. **Natural disaster** is disaster that is caused by a natural occurrence or a series of natural occurences that includes earthquake, tsunami, volcanic eruption, flood, drought, cyclone and landslide (Law No. 24 of 2007).



**Gambar 4.1**  
**Figures**

**Persentase Tenaga Kesehatan di Kabupaten Sleman, 2022**  
**Percentage of Medical Personnel in Sleman Regency, 2022**



Sumber/Source:

Kementerian Pendidikan dan Kebudayaan, Data Semester Ganjil/Ministry of Educations and Culture, Odd Semester Data

## 4.1 PENDIDIKAN/EDUCATION

**Tabel 4.1.1** Jumlah Sekolah, Guru, dan Murid Taman Kanak-Kanak (TK) di Bawah Kementerian Pendidikan dan Kebudayaan menurut Kecamatan, 2021/2022 dan 2022/2023  
**Number of Schools, Teachers, and Pupils in Kindergarten Under The Ministry of Education and Culture by Subdistrict, 2021/2022 and 2022/2023**

Kecamatan Subdistrict	Sekolah/Schools					
	Negeri/Public		Swasta/Private		Jumlah/Total	
	2021/2022	2022/2023	2021/2022	2022/2023	2021/2022	2022/2023
(1)	(2)	(3)	(4)	(5)	(6)	(7)
1. Moyudan	-	-	17	17	17	17
2. Minggir	-	-	19	19	19	19
3. Seyegan	-	-	18	18	18	18
4. Godean	-	-	30	30	30	30
5. Gamping	-	-	45	47	45	47
6. Mlati	-	-	48	48	48	48
7. Depok	1	1	62	62	63	63
8. Berbah	-	-	24	23	24	23
9. Prambanan	-	-	26	26	26	26
10. Kalasan	-	-	45	46	45	46
11. Ngemplak	1	1	21	21	22	22
12. Ngaglik	-	-	46	46	46	46
13. Sleman	1	1	29	29	30	30
14. Tempel	-	-	26	26	26	26
15. Turi	-	-	16	16	16	16
16. Pakem	2	2	16	16	18	18
17. Cangkringan	-	-	18	18	18	18
<b>Kabupaten Sleman</b>	<b>5</b>	<b>5</b>	<b>506</b>	<b>508</b>	<b>511</b>	<b>513</b>

Lanjutan Tabel/Continued Table 4.1.1

Kecamatan Subdistrict	Guru <sup>1</sup> /Teachers <sup>1</sup>					
	Negeri/Public		Swasta/Private		Jumlah/Total	
	2021/2022	2022/2023	2021/2022	2022/2023	2021/2022	2022/2023
(1)	(8)	(9)	(10)	(11)	(12)	(13)
1. Moyudan	-	-	48	54	48	54
2. Minggir	-	-	54	57	54	57
3. Seyegan	-	-	79	96	79	96
4. Godean	-	-	153	176	153	176
5. Gamping	-	-	196	236	196	236
6. Mlati	-	-	210	239	210	239
7. Depok	13	18	362	444	375	462
8. Berbah	-	-	131	135	131	135
9. Prambanan	-	-	119	131	119	131
10. Kalasan	-	-	185	216	185	216
11. Ngemplak	8	9	109	134	117	143
12. Ngaglik	-	-	235	273	235	273
13. Sleman	5	8	154	171	159	179
14. Tempel	-	-	118	139	118	139
15. Turi	-	-	65	84	65	84
16. Pakem	17	22	73	85	90	107
17. Cangkringan	-	-	88	93	88	93
<b>Kabupaten Sleman</b>	<b>43</b>	<b>57</b>	<b>2 379</b>	<b>2 763</b>	<b>2 422</b>	<b>2 820</b>

Lanjutan Tabel/Continued Table 4.1.1

Kecamatan Subdistrict	Murid/Students					
	Negeri/Public		Swasta/Private		Jumlah/Total	
	2021/2022	2022/2023	2021/2022	2022/2023	2021/2022	2022/2023
(1)	(14)	(15)	(16)	(17)	(18)	(19)
1. Moyudan	-	-	408	456	408	456
2. Minggir	-	-	561	595	561	595
3. Seyegan	-	-	845	941	845	941
4. Godean	-	-	1 522	1818	1 522	1818
5. Gamping	-	-	1 951	2440	1 951	2440
6. Mlati	-	-	1 876	2142	1 876	2142
7. Depok	131	158	2 918	3465	3 049	3623
8. Berbah	-	-	1 121	1158	1 121	1158
9. Prambanan	-	-	1 269	1320	1 269	1320
10. Kalasan	-	-	1 699	1982	1 699	1982
11. Ngemplak	134	139	945	1106	1 079	1245
12. Ngaglik	-	-	2 189	2592	2 189	2592
13. Sleman	86	100	1 381	1546	1 467	1646
14. Tempel	-	-	1 124	1201	1 124	1201
15. Turi	-	-	691	727	691	727
16. Pakem	192	203	660	693	852	896
17. Cangkringan	-	-	695	742	695	742
<b>Kabupaten Sleman</b>	<b>543</b>	<b>600</b>	<b>21 855</b>	<b>24 924</b>	<b>22 398</b>	<b>25 524</b>

Catatan/Note:  
Sumber/Source:

<sup>1</sup> Jumlah guru termasuk kepala sekolah dan guru/The total of teachers including headmaster and teacher  
Kementerian Pendidikan, Kebudayaan, Riset, dan Teknologi, Sistem Data Pokok Pendidikan, Data Semester Ganjil laporan sampai dengan 30 November 2022/  
Ministry of Education, Culture, Research, and Technology, Basic Education Data System, odd semester report data up to 30 November 2022

**Tabel**  
**Table** 4.1.2**Jumlah Sekolah, Guru, dan Murid Raudatul Athfal (RA)  
di Bawah Kementerian Agama menurut Kecamatan,  
2021/2022 dan 2022/2023**  
**Number of Schools, Teachers, and Pupils in Raudatul Athfal  
(RA) Under The Ministry of Religious Affairs by Subdistrict,  
2021/2022 and 2022/2023**

Kecamatan Subdistrict	Sekolah/Schools		Guru/Teachers		Murid/Pupils	
	2021/2022	2022/2023	2021/2022	2022/2023	2021/2022	2022/2023
(1)	(2)	(3)	(4)	(5)	(6)	(7)
1. Moyudan	4	4	16	20	177	203
2. Minggir	3	3	16	12	129	169
3. Seyegan	3	3	16	14	179	182
4. Godean	3	3	18	20	244	247
5. Gamping	1	1	3	3	29	39
6. Mlati	3	4	18	19	158	166
7. Depok	7	8	36	47	346	430
8. Berbah	-	1	-	2	-	27
9. Prambanan	-	-	-	-	-	-
10. Kalasan	4	4	12	14	203	225
11. Ngemplak	8	8	34	44	367	406
12. Ngaglik	13	14	71	70	485	553
13. Sleman	8	8	48	51	439	456
14. Tempel	5	6	17	24	176	192
15. Turi	1	1	3	3	31	57
16. Pakem	3	3	14	18	177	186
17. Cangkringan	-	-	-	-	-	-
<b>Kabupaten Sleman</b>	<b>66</b>	<b>71</b>	<b>322</b>	<b>361</b>	<b>3 140</b>	<b>3 538</b>

Sumber/Source:

Kementerian Agama, EMIS, data semester ganjil/ Ministry of Religious Affairs, EMIS, odd semester

**Tabel**  
**Table 4.1.3**

**Jumlah Sekolah, Guru, dan Murid Sekolah Dasar (SD) di Bawah Kementerian Pendidikan dan Kebudayaan menurut Kecamatan, 2021/2022 dan 2022/2023**  
**Number of Schools, Teachers, and Pupils in Primary Schools Under The Ministry of Education and Culture by Subdistrict, 2021/2022 and 2022/2023**

Kecamatan Subdistrict	Sekolah/Schools					
	Negeri/Public		Swasta/Private		Jumlah/Total	
	2021/2022	2022/2023	2021/2022	2022/2023	2021/2022	2022/2023
(1)	(2)	(3)	(4)	(5)	(6)	(7)
1. Moyudan	12	12	9	9	21	21
2. Minggir	12	12	12	12	24	24
3. Seyegan	21	21	5	5	26	26
4. Godean	20	20	11	11	31	31
5. Gamping	24	24	13	13	37	37
6. Mlati	31	31	9	9	40	40
7. Depok	37	37	12	12	49	49
8. Berbah	15	15	8	8	23	23
9. Prambanan	22	22	7	7	29	29
10. Kalasan	26	26	9	9	35	35
11. Ngemplak	22	22	4	4	26	26
12. Ngaglik	30	30	11	11	41	41
13. Sleman	29	29	5	5	34	34
14. Tempel	20	20	10	10	30	30
15. Turi	17	17	5	5	22	22
16. Pakem	19	19	5	5	24	24
17. Cangkringan	17	17	3	3	20	20
<b>Kabupaten Sleman</b>	<b>374</b>	<b>374</b>	<b>138</b>	<b>138</b>	<b>512</b>	<b>512</b>

Lanjutan Tabel/Continued Table 4.1.3

Kecamatan Subdistrict	Guru <sup>1</sup> /Teachers <sup>1</sup>					
	Negeri/Public		Swasta/Private		Jumlah/Total	
	2021/2022	2022/2023	2021/2022	2022/2023	2021/2022	2022/2023
(1)	(8)	(9)	(10)	(11)	(12)	(13)
1. Moyudan	120	116	86	86	206	1 211
2. Minggir	117	115	99	99	216	1 123
3. Seyegan	210	209	45	46	255	3 204
4. Godean	195	204	136	134	331	3 551
5. Gamping	243	246	237	239	480	3 824
6. Mlati	298	294	176	183	474	4 754
7. Depok	465	444	223	230	688	7 341
8. Berbah	144	146	94	91	238	2 472
9. Prambanan	217	220	128	130	345	3 304
10. Kalasan	287	279	140	143	427	4 819
11. Ngemplak	225	224	112	110	337	3 420
12. Ngaglik	304	306	223	225	527	4 335
13. Sleman	316	304	72	68	388	4 633
14. Tempel	189	185	105	99	294	2 138
15. Turi	159	161	59	57	218	2 103
16. Pakem	191	184	53	57	244	2 197
17. Cangkringan	162	155	38	35	200	1 823
<b>Kabupaten Sleman</b>	<b>3 842</b>	<b>3 792</b>	<b>2 026</b>	<b>2 032</b>	<b>5 868</b>	<b>56 252</b>

Lanjutan Tabel/Continued Table 4.1.3

Kecamatan Subdistrict	Murid/Students					
	Negeri/Public		Swasta/Private		Jumlah/Total	
	2021/2022	2022/2023	2020/2021	2022/2023	2021/2022	2022/2023
(1)	(14)	(15)	(16)	(17)	(18)	(19)
1. Moyudan	1 240	1 211	1 021	988	2 261	2 199
2. Minggir	1 148	1 123	993	989	2 141	2 112
3. Seyegan	3 231	3 204	529	510	3 760	3 714
4. Godean	3 562	3 551	2 218	2 051	5 780	5 602
5. Gamping	3 843	3 824	3 957	3 956	7 800	7 780
6. Mlati	4 861	4 754	2 505	2 637	7 366	7 391
7. Depok	7 638	7 341	3 520	3 483	11 158	10 824
8. Berbah	2 525	2 472	1 670	1 678	4 195	4 150
9. Prambanan	3 404	3 304	2 115	2 108	5 519	5 412
10. Kalasan	4 909	4 819	2 440	2 436	7 349	7 255
11. Ngemplak	3 504	3 420	1 295	1 259	4 799	4 679
12. Ngaglik	4 447	4 335	3 021	3 066	7 468	7 401
13. Sleman	4 783	4 633	1 537	1 556	6 320	6 189
14. Tempel	2 198	2 138	1 611	1 456	3 809	3 594
15. Turi	2 138	2 103	841	855	2 979	2 958
16. Pakem	2 225	2 197	899	851	3 124	3 048
17. Cangkringan	1 862	1 823	633	613	2 495	2 436
<b>Kabupaten Sleman</b>	<b>57 518</b>	<b>56 252</b>	<b>30 805</b>	<b>30 492</b>	<b>88 323</b>	<b>86 744</b>

Catatan/Note:  
Sumber/Source:

<sup>1</sup> Jumlah guru termasuk kepala sekolah dan guru/The total of teachers including headmaster and teacher  
Kementerian Pendidikan dan Kebudayaan, Data Semester Ganjil/Ministry of Educations and Culture, Odd Semester Data



**Tabel**  
**Table** 4.1.4**Jumlah Sekolah, Guru, dan Murid Madrasah Ibtidaiyah (MI) di Bawah Kementerian Agama menurut Kecamatan menurut Kecamatan, 2021/2022 dan 2022/2023**  
**Number of Schools, Teachers, and Pupils in Madrasah Ibtidaiyah (MI) Under The Ministry of Religious Affairs by Subdistrict, 2021/2022 and 2022/2023**

Kecamatan Subdistrict	Sekolah/Schools		Guru/Teachers		Murid/Pupils	
	2021/2022	2022/2023	2021/2022	2022/2023	2021/2022	2022/2023
(1)	(2)	(3)	(4)	(5)	(6)	(7)
1. Moyudan	1	1	9	10	119	140
2. Minggir	-	-	-	-	-	-
3. Seyegan	3	3	27	31	280	2921
4. Godean	2	2	22	41	344	390
5. Gamping	2	2	18	19	248	243
6. Mlati	3	3	48	49	694	660
7. Depok	4	4	96	103	1333	1330
8. Berbah	-	-	-	-	-	-
9. Prambanan	-	-	-	-	-	-
10. Kalasan	2	2	23	38	435	459
11. Ngemplak	1	2	13	22	287	305
12. Ngaglik	4	4	99	116	1350	1734
13. Sleman	6	6	67	73	1012	1104
14. Tempel	4	4	47	54	719	719
15. Turi	1	1	7	7	24	16
16. Pakem	4	4	37	46	460	550
17. Cangkringan	1	1	18	21	223	217
<b>Kabupaten Sleman</b>	<b>36</b>	<b>39</b>	<b>531</b>	<b>630</b>	<b>7528</b>	<b>8159</b>

Sumber/Source: Kementerian Agama, EMIS, data semester ganjil/ Ministry of Religious Affairs, EMIS, odd semester

**Tabel**  
**Table** 4.1.5**Jumlah Sekolah, Guru, dan Murid Sekolah Menengah Pertama (SMP) di Bawah Kementerian Pendidikan dan Kebudayaan menurut Kecamatan, 2021/2022 dan 2022/2023****Number of Schools, Teachers, and Pupils in Junior High Schools Under The Ministry of Education and Culture by Subdistrict, 2021/2022 and 2022/2023**

Kecamatan Subdistrict	Sekolah/Schools					
	Negeri/Public		Swasta/Private		Jumlah/Total	
	2021/2022	2022/2023	2021/2022	2022/2023	2021/2022	2022/2023
(1)	(2)	(3)	(4)	(5)	(6)	(7)
1. Moyudan	2	2	3	3	5	5
2. Minggir	1	1	2	2	3	3
3. Seyegan	1	1	2	2	3	3
4. Godean	3	3	5	5	8	8
5. Gamping	4	4	4	5	8	9
6. Mlati	3	3	9	10	12	13
7. Depok	5	5	9	9	14	14
8. Berbah	3	3	3	3	6	6
9. Prambanan	4	4	4	4	8	8
10. Kalasan	4	4	4	4	8	8
11. Ngemplak	2	2	3	3	5	5
12. Ngaglik	4	4	5	5	9	9
13. Sleman	5	5	4	4	9	9
14. Tempel	4	4	1	1	5	5
15. Turi	3	3	3	3	6	6
16. Pakem	4	4	3	3	7	7
17. Cangkringan	2	2	2	3	4	5
<b>Kabupaten Sleman</b>	<b>54</b>	<b>54</b>	<b>66</b>	<b>69</b>	<b>120</b>	<b>123</b>

Lanjutan Tabel/*Continued Table* 4.1.5

Kecamatan Subdistrict	Guru <sup>1</sup> /Teachers <sup>1</sup>					
	Negeri/Public		Swasta/Private		Jumlah/Total	
	2021/2022	2022/2023	2021/2022	2022/2023	2021/2022	2021/2022
(1)	(8)	(9)	(10)	(11)	(12)	(13)
1. Moyudan	59	58	51	49	110	107
2. Minggir	37	42	57	49	94	91
3. Seyegan	35	35	33	30	68	65
4. Godean	80	82	88	90	168	172
5. Gamping	128	134	74	90	202	224
6. Mlati	74	71	166	161	240	232
7. Depok	123	131	189	175	312	306
8. Berbah	77	75	61	56	138	131
9. Prambanan	73	77	128	129	201	206
10. Kalasan	112	117	75	77	187	194
11. Ngemplak	71	68	51	46	122	114
12. Ngaglik	105	108	77	70	182	178
13. Sleman	150	150	55	52	205	202
14. Tempel	108	111	14	12	122	123
15. Turi	65	62	50	47	115	109
16. Pakem	102	102	45	37	147	139
17. Cangkringan	37	40	20	24	57	64
<b>Kabupaten Sleman</b>	<b>1 436</b>	<b>1 463</b>	<b>1 234</b>	<b>1 194</b>	<b>2 670</b>	<b>2 657</b>

Lanjutan Tabel/Continued Table 4.1.5

Kecamatan Subdistrict	Murid/Students					
	Negeri/Public		Swasta/Private		Jumlah/Total	
	2021/2022	2022/2023	2021/2022	2022/2023	2021/2022	2022/2023
(1)	(14)	(15)	(16)	(17)	(18)	(19)
1. Moyudan	952	958	820	856	1 772	1 814
2. Minggir	672	669	799	714	1 471	1 383
3. Seyegan	576	610	427	392	1 003	1 002
4. Godean	1 360	1 344	1 180	1 136	2 540	2 480
5. Gamping	2 099	2 090	894	978	2 993	3 068
6. Mlati	1 153	1 167	1 889	2 035	3 042	3 202
7. Depok	2 138	2 114	2 764	2 865	4 902	4 979
8. Berbah	1 159	1 147	519	568	1 678	1 715
9. Prambanan	1 193	1 206	2 436	2 371	3 629	3 577
10. Kalasan	1 925	1 909	1 090	1 135	3 015	3 044
11. Ngemplak	1 187	1 144	648	636	1 835	1 780
12. Ngaglik	1 734	1 713	718	660	2 452	2 373
13. Sleman	2 653	2 585	568	581	3 221	3 166
14. Tempel	1 933	1 907	204	215	2 137	2 122
15. Turi	1 157	1 148	531	568	1 688	1 716
16. Pakem	1 646	1 615	369	410	2 015	2 025
17. Cangkringan	665	667	136	192	801	859
<b>Kabupaten Sleman</b>	<b>24 202</b>	<b>23 993</b>	<b>15 992</b>	<b>16 312</b>	<b>40 194</b>	<b>40 305</b>

Catatan/Note:  
Sumber/Source:

<sup>1</sup> Jumlah guru termasuk kepala sekolah dan guru/The total of teachers including headmaster and teacher  
Kementerian Pendidikan dan Kebudayaan, Data Semester Ganjil/Ministry of Educations and Culture, Odd Semester Data

**Tabel**  
**Table** 4.1.6**Jumlah Sekolah, Guru, dan Murid Madrasah Tsanawiyah (MTs) di Bawah Kementerian Agama menurut Kecamatan, 2021/2022 dan 2022/2023**  
**Number of Schools, Teachers, and Pupils in Madrasah Tsanawiyah (MTs) Under The Ministry of Religious Affairs by Subdistrict, 2021/2022 and 2022/2023**

Kecamatan Subdistrict	Sekolah/Schools					
	Negeri/Public		Swasta/Private		Jumlah/Total	
	2021/2022	2022/2023	2021/2022	2022/2023	2021/2022	2022/2023
(1)	(2)	(3)	(4)	(5)	(6)	(7)
1. Moyudan	-	-	-	-	-	-
2. Minggir	-	-	-	-	-	-
3. Seyegan	1	1	1	-	2	1
4. Godean	1	1	-	-	1	1
5. Gamping	-	-	4	5	4	5
6. Mlati	1	1	3	3	4	4
7. Depok	1	1	3	4	4	5
8. Berbah	-	-	3	3	3	3
9. Prambanan	1	1	-	-	1	1
10. Kalasan	-	-	3	3	3	3
11. Ngemplak	1	1	1	1	2	2
12. Ngaglik	1	1	4	5	5	6
13. Sleman	1	1	3	3	4	4
14. Tempel	1	1	-	-	1	1
15. Turi	-	-	-	-	-	-
16. Pakem	1	1	3	3	4	4
17. Cangkringan	-	-	1	1	1	1
<b>Kabupaten Sleman</b>	<b>10</b>	<b>10</b>	<b>29</b>	<b>31</b>	<b>39</b>	<b>41</b>

Lanjutan Tabel/Continued Table 4.1.6

Kecamatan Subdistrict	Guru <sup>1</sup> /Teachers <sup>1</sup>					
	Negeri/Public		Swasta/Private		Jumlah/Total	
	2021/2022	2022/2023	2021/2022	2022/2023	2021/2022	2022/2023
(1)	(8)	(9)	(10)	(11)	(12)	(13)
1. Moyudan	-	-	-	-	-	-
2. Minggir	-	-	-	-	-	-
3. Seyegan	45	51	22	-	67	51
4. Godean	42	41	-	-	42	41
5. Gamping	-	-	79	104	79	104
6. Mlati	50	50	39	69	89	119
7. Depok	38	39	41	59	79	98
8. Berbah	-	-	48	65	48	65
9. Prambanan	47	50	-	-	47	50
10. Kalasan	-	-	41	49	41	49
11. Ngemplak	55	43	12	13	67	56
12. Ngaglik	18	30	129	156	147	186
13. Sleman	47	46	13	23	60	69
14. Tempel	47	44	-	-	47	44
15. Turi	-	-	-	-	-	-
16. Pakem	48	47	48	56	96	103
17. Cangkringan	-	-	13	17	13	17
<b>Kabupaten Sleman</b>	<b>437</b>	<b>441</b>	<b>485</b>	<b>611</b>	<b>922</b>	<b>1 052</b>

Lanjutan Tabel/*Continued Table* 4.1.6

Kecamatan Subdistrict	Murid/Students					
	Negeri/Public		Swasta/Private		Jumlah/Total	
	2021/2022	2022/2023	2021/2022	2022/2023	2021/2022	2022/2023
(1)	(14)	(15)	(16)	(17)	(18)	(19)
1. Moyudan	-	-	-	-	-	-
2. Minggir	-	-	-	-	-	-
3. Seyegan	563	569	7	-	570	569
4. Godean	383	384	-	-	383	384
5. Gamping	-	-	1 006	1 027	1 006	1 027
6. Mlati	475	453	686	874	1 161	1 327
7. Depok	377	378	651	783	1 028	1 161
8. Berbah	-	-	391	343	391	343
9. Prambanan	588	575	-	-	588	575
10. Kalasan	-	-	333	432	333	432
11. Ngemplak	427	479	87	120	514	599
12. Ngaglik	388	387	2 276	2 269	2 664	2 656
13. Sleman	583	562	56	85	639	647
14. Tempel	506	498	-	-	506	498
15. Turi	-	-	-	-	-	-
16. Pakem	476	467	394	474	870	941
17. Cangkringan	-	-	71	82	71	82
<b>Kabupaten Sleman</b>	<b>4 766</b>	<b>4 752</b>	<b>5 964</b>	<b>6 489</b>	<b>10 730</b>	<b>11 241</b>

Sumber/Source: Kementerian Agama, EMIS, data semester ganjil/ Ministry of Religious Affairs, EMIS, odd semester

**Tabel**  
**Table** 4.1.7

**Jumlah Sekolah, Guru, dan Murid Sekolah Menengah Atas (SMA) di Bawah Kementerian Pendidikan dan Kebudayaan menurut Kecamatan, 2021/2022 dan 2022/2023**  
**Number of Schools, Teachers, and Pupils in Senior High Schools Under The Ministry of Education and Culture by Subdistrict, 2021/2022 and 2022/2023**

Kecamatan Subdistrict	Sekolah/Schools					
	Negeri/Public		Swasta/Private		Jumlah/Total	
	2021/2022	2022/2023	2021/2022	2022/2023	2021/2022	2022/2023
(1)	(2)	(3)	(4)	(5)	(6)	(7)
1. Moyudan	-	-	1	1	1	1
2. Minggir	1	1	-	-	1	1
3. Seyegan	1	1	-	-	1	1
4. Godean	1	1	-	-	1	1
5. Gamping	1	1	1	1	2	2
6. Mlati	1	1	6	7	7	8
7. Depok	1	1	9	9	10	10
8. Berbah	-	-	1	1	1	1
9. Prambanan	1	1	4	4	5	5
10. Kalasan	1	1	3	3	4	4
11. Ngemplak	1	1	2	2	3	3
12. Ngaglik	2	2	1	1	3	3
13. Sleman	2	2	2	2	4	4
14. Tempel	1	1	1	1	2	2
15. Turi	1	1	-	-	1	1
16. Pakem	1	1	3	3	4	4
17. Cangkringan	1	1	1	1	2	2
<b>Kabupaten Sleman</b>	<b>17</b>	<b>17</b>	<b>35</b>	<b>36</b>	<b>52</b>	<b>53</b>



Lanjutan Tabel/Continued Table 4.1.7

Kecamatan Subdistrict	Guru <sup>1</sup> /Teachers <sup>1</sup>					
	Negeri/Public		Swasta/Private		Jumlah/Total	
	2021/2022	2022/2023	2021/2022	2022/2023	2021/2022	2022/2023
(1)	(8)	(9)	(10)	(11)	(12)	(13)
1. Moyudan	-	-	17	18	17	18
2. Minggir	24	24	-	-	24	24
3. Seyegan	47	52	-	-	47	52
4. Godean	39	39	-	-	39	39
5. Gamping	26	29	22	22	48	51
6. Mlati	27	29	79	82	106	111
7. Depok	40	41	147	179	187	220
8. Berbah	-	-	14	14	14	14
9. Prambanan	37	41	94	97	131	138
10. Kalasan	48	45	26	28	74	73
11. Ngemplak	27	27	37	39	64	66
12. Ngaglik	83	81	8	7	91	88
13. Sleman	68	73	21	22	89	95
14. Tempel	25	25	4	4	29	29
15. Turi	25	28	-	-	25	28
16. Pakem	33	33	31	34	64	67
17. Cangkringan	25	27	12	15	37	42
<b>Kabupaten Sleman</b>	<b>574</b>	<b>594</b>	<b>512</b>	<b>561</b>	<b>1 086</b>	<b>1 155</b>

Lanjutan Tabel/Continued Table 4.1.7

Kecamatan Subdistrict	Murid/Students					
	Negeri/Public		Swasta/Private		Jumlah/Total	
	2021/2022	2022/2023	2021/2022	2022/2023	2021/2022	2022/2023
(1)	(14)	(15)	(16)	(17)	(18)	(19)
1. Moyudan	-	-	366	373	366	373
2. Minggir	392	398	-	-	392	398
3. Seyegan	931	967	-	-	931	967
4. Godean	640	638	-	-	640	638
5. Gamping	424	417	172	156	596	573
6. Mlati	421	422	680	743	1 101	1 165
7. Depok	641	645	1 911	2 117	2 552	2 762
8. Berbah	-	-	78	82	78	82
9. Prambanan	738	741	1 587	1 709	2 325	2 450
10. Kalasan	746	751	129	169	875	920
11. Ngemplak	421	424	233	206	654	630
12. Ngaglik	1 372	1 384	37	71	1 409	1 455
13. Sleman	1 173	1 178	88	52	1 261	1 230
14. Tempel	361	364	21	25	382	389
15. Turi	387	394	-	-	387	394
16. Pakem	524	533	151	150	675	683
17. Cangkringan	422	413	66	66	488	479
<b>Kabupaten Sleman</b>	<b>9 593</b>	<b>9 669</b>	<b>5 519</b>	<b>5 919</b>	<b>15 112</b>	<b>15 588</b>

Catatan/Note:  
Sumber/Source:

<sup>1</sup> Jumlah guru termasuk kepala sekolah dan guru/The total of teachers including headmaster and teacher  
Kementerian Pendidikan dan Kebudayaan, Data Semester Ganjil/Ministry of Educations and Culture, Odd Semester Data

**Tabel**  
**Table** 4.1.8

**Jumlah Sekolah, Guru, dan Murid Sekolah Menengah Kejuruan (SMK) di Bawah Kementerian Pendidikan dan Kebudayaan menurut Kecamatan, 2021/2022 dan 2022/2023**  
**Number of Schools, Teachers, and Pupils in Vocational High Schools Under The Ministry of Education and Culture by Subdistrict, 2021/2022 and 2022/2023**

Kecamatan Subdistrict	Sekolah/Schools		Guru/Teachers		Murid/Pupils	
	2021/2022	2022/2023	2021/2022	2022/2023	2021/2022	2022/2023
(1)	(2)	(3)	(4)	(5)	(6)	(7)
1. Moyudan	3	3	89	89	1 022	857
2. Minggir	1	1	14	14	93	92
3. Seyegan	4	4	129	139	1 879	224
4. Godean	2	2	118	118	2 283	-
5. Gamping	4	4	82	79	705	781
6. Mlati	3	3	62	57	642	571
7. Depok	9	9	386	372	5 892	1 757
8. Berbah	3	3	96	92	1 184	1 177
9. Prambanan	2	2	80	77	774	806
10. Kalasan	3	3	106	92	1 619	57
11. Ngemplak	2	2	28	25	104	106
12. Ngaglik	3	3	54	49	323	286
13. Sleman	4	4	109	102	1 434	1 479
14. Tempel	5	5	131	125	1 856	673
15. Turi	3	3	54	42	548	415
16. Pakem	4	4	102	104	1 490	1 165
17. Cangkringan	2	2	95	98	1 924	529
<b>Kabupaten Sleman</b>	<b>57</b>	<b>57</b>	<b>1 735</b>	<b>1 674</b>	<b>23 772</b>	<b>10 975</b>

Sumber/Source: Kementerian Pendidikan dan Kebudayaan, Data Semester Ganjil/Ministry of Educations and Culture, Odd Semester Data

**Tabel**  
**Table** 4.1.9

**Jumlah Sekolah, Guru, dan Murid Madrasah Aliyah (MA) di Bawah Kementerian Agama menurut Kecamatan, 2021/2022 dan 2022/2023**  
**Number of Schools, Teachers, and Pupils in Madrasah Aliyah (MA) Under the Ministry of Religious Affairs by Subdistrict, 2021/2022 and 2022/2023**

Kecamatan Subdistrict	Sekolah/Schools					
	Negeri/Public		Swasta/Private		Jumlah/Total	
	2021/2022	2022/2023	2021/2022	2022/2023	2021/2022	2022/2023
(1)	(2)	(3)	(4)	(5)	(6)	(7)
1. Moyudan	-	-	-	-	-	-
2. Minggir	-	-	-	-	-	-
3. Seyegan	-	-	-	-	-	-
4. Godean	1	1	-	1	1	2
5. Gamping	-	-	3	3	3	3
6. Mlati	1	1	2	2	3	3
7. Depok	1	1	2	4	3	5
8. Berbah	-	-	3	3	3	3
9. Prambanan	-	-	1	1	1	1
10. Kalasan	-	-	1	1	1	1
11. Ngemplak	-	-	1	1	1	1
12. Ngaglik	-	-	4	5	4	5
13. Sleman	-	-	-	1	-	1
14. Tempel	1	1	-	-	1	1
15. Turi	-	-	-	-	-	-
16. Pakem	1	1	-	-	1	1
17. Cangkringan	-	-	1	1	1	1
<b>Kabupaten Sleman</b>	<b>5</b>	<b>5</b>	<b>18</b>	<b>23</b>	<b>23</b>	<b>28</b>

Lanjutan Tabel/Continued Table 4.1.9

Kecamatan Subdistrict	Guru <sup>1</sup> /Teachers <sup>1</sup>					
	Negeri/Public		Swasta/Private		Jumlah/Total	
	2021/2022	2022/2023	2021/2022	2022/2023	2021/2022	2022/2023
(1)	(8)	(9)	(10)	(11)	(12)	(13)
1. Moyudan	-	-	-	-	-	-
2. Minggir	-	-	-	-	-	-
3. Seyegan	-	-	-	-	-	-
4. Godean	59	58	-	5	59	63
5. Gamping	-	-	58	68	58	68
6. Mlati	76	73	30	34	106	107
7. Depok	56	53	27	71	83	124
8. Berbah	-	-	54	66	54	66
9. Prambanan	-	-	14	14	14	14
10. Kalasan	-	-	15	17	15	17
11. Ngemplak	-	-	8	9	8	9
12. Ngaglik	-	-	109	135	109	135
13. Sleman	-	-	-	9	-	9
14. Tempel	55	58	-	-	55	58
15. Turi	-	-	-	-	-	-
16. Pakem	50	59	-	-	50	59
17. Cangkringan	-	-	16	14	16	14
<b>Kabupaten Sleman</b>	<b>296</b>	<b>301</b>	<b>331</b>	<b>442</b>	<b>627</b>	<b>743</b>

Lanjutan Tabel/Continued Table 4.1.9

Kecamatan Subdistrict	Murid/Students					
	Negeri/Public		Swasta/Private		Jumlah/Total	
	2021/2022	2022/2023	2021/2022	2022/2023	2021/2022	2022/2023
(1)	(14)	(15)	(16)	(17)	(18)	(19)
1. Moyudan	-	-	-	-	-	-
2. Minggir	-	-	-	-	-	-
3. Seyegan	-	-	-	-	-	-
4. Godean	594	613	-	45	594	658
5. Gamping	-	-	436	464	436	464
6. Mlati	797	811	177	197	974	1 008
7. Depok	569	580	547	616	1 116	1 196
8. Berbah	-	-	255	262	255	262
9. Prambanan	-	-	49	42	49	42
10. Kalasan	-	-	45	55	45	55
11. Ngemplak	-	-	54	113	54	113
12. Ngaglik	-	-	1 649	1 616	1 649	1 616
13. Sleman	-	-	-	8	-	8
14. Tempel	547	541	-	-	547	541
15. Turi	-	-	-	-	-	-
16. Pakem	461	499	-	-	461	499
17. Cangkringan	-	-	57	61	57	61
<b>Kabupaten Sleman</b>	<b>2 968</b>	<b>3 044</b>	<b>3 269</b>	<b>3 479</b>	<b>6 237</b>	<b>6 523</b>

Sumber/Source: Kementerian Agama, EMIS, data semester ganjil/ Ministry of Religious Affairs, EMIS, odd semester

**Tabel**  
**Table** 4.1.10**Jumlah Desa yang Memiliki Fasilitas Sekolah Menurut Kecamatan dan Tingkat Pendidikan di Kabupaten Sleman, 2019– 2021**  
**Number of Villages' Having Educational Facilities by Subdistrict and Educational Level in Sleman Regency, 2019– 2021**

Kecamatan Subdistrict	SD Primary School		
	2019	2020	2021
(1)	(2)	(3)	(4)
1. Moyudan	4	4	4
2. Minggir	5	5	5
3. Seyegan	5	5	5
4. Godean	7	7	7
5. Gamping	5	5	5
6. Mlati	5	5	5
7. Depok	3	3	3
8. Berbah	4	4	4
9. Prambanan	6	6	6
10. Kalasan	4	4	4
11. Ngemplak	5	5	5
12. Ngaglik	6	6	5
13. Sleman	5	5	5
14. Tempel	8	8	8
15. Turi	4	4	4
16. Pakem	5	5	5
17. Cangkringan	5	5	5
<b>Kabupaten Sleman</b>	<b>86</b>	<b>86</b>	<b>85</b>

Lanjutan Tabel/*Continued Table* 4.1.10

Kecamatan Subdistrict	SMP Junior High School		
	2019	2020	2021
(1)	(2)	(3)	(4)
1. Moyudan	4	4	4
2. Minggir	3	3	3
3. Seyegan	5	5	5
4. Godean	5	5	5
5. Gamping	4	4	4
6. Mlati	5	5	5
7. Depok	3	3	3
8. Berbah	4	4	4
9. Prambanan	5	5	5
10. Kalasan	4	4	4
11. Ngemplak	3	3	3
12. Ngaglik	4	4	3
13. Sleman	5	5	5
14. Tempel	5	5	5
15. Turi	4	4	4
16. Pakem	4	4	4
17. Cangkringan	4	4	4
<b>Kabupaten Sleman</b>	<b>71</b>	<b>71</b>	<b>70</b>



Lanjutan Tabel/Continued Table 4.1.10

Kecamatan Subdistrict	SMA Senior High School		
	2019	2020	2021
(1)	(2)	(3)	(4)
1. Moyudan	1	2	1
2. Minggir	2	1	1
3. Seyegan	1	1	1
4. Godean	3	3	2
5. Gamping	3	3	3
6. Mlati	3	3	3
7. Depok	3	3	3
8. Berbah	1	1	2
9. Prambanan	2	2	2
10. Kalasan	2	3	4
11. Ngemplak	2	2	2
12. Ngaglik	3	4	4
13. Sleman	4	4	4
14. Tempel	3	3	3
15. Turi	2	2	3
16. Pakem	3	3	3
17. Cangkringan	2	2	2
<b>Kabupaten Sleman</b>	<b>40</b>	<b>42</b>	<b>43</b>

Lanjutan Tabel/*Continued Table* 4.1.10

Kecamatan Subdistrict	SMK Vocational School		
	2019	2020	2021
(1)	(2)	(3)	(4)
1. Moyudan	1	1	1
2. Minggir	2	2	1
3. Seyegan	3	3	3
4. Godean	1	1	1
5. Gamping	3	3	3
6. Mlati	1	1	1
7. Depok	3	3	3
8. Berbah	2	2	2
9. Prambanan	1	1	1
10. Kalasan	3	3	2
11. Ngemplak	3	3	3
12. Ngaglik	1	1	1
13. Sleman	3	3	3
14. Tempel	4	4	4
15. Turi	3	3	3
16. Pakem	2	2	2
17. Cangkringan	2	3	2
<b>Kabupaten Sleman</b>	<b>38</b>	<b>39</b>	<b>36</b>

Lanjutan Tabel/Continued Table 4.1.10

Kecamatan Subdistrict	Perguruan Tinggi University		
	2019	2020	2021
(1)	(2)	(3)	(4)
1. Moyudan	–	–	–
2. Minggir	1	1	1
3. Seyegan	–	–	–
4. Godean	–	–	–
5. Gamping	3	3	3
6. Mlati	2	2	2
7. Depok	3	3	3
8. Berbah	1	1	1
9. Prambanan	–	–	–
10. Kalasan	1	1	1
11. Ngemplak	1	1	1
12. Ngaglik	3	3	3
13. Sleman	–	–	–
14. Tempel	–	–	–
15. Turi	–	–	–
16. Pakem	–	–	–
17. Cangkringan	1	1	1
<b>Kabupaten Sleman</b>	<b>16</b>	<b>16</b>	<b>16</b>

Catatan/Note: <sup>1</sup> Desa pada tabel ini termasuk Unit Permukiman Transmigrasi (UPT) yang masih dibina oleh kementerian terkait dan nagari di Provinsi Sumatera Barat/  
Villages in this table include Transmigration Settlement Unit which is still fostered by the relevant ministries and the nagari in the Province of Sumatera Barat

Sumber/Source: BPS, Pendataan Potensi Desa (Podes)/ BPS-Statistics Indonesia, Village Potential Data Collection

**Tabel 4.1.11** **Persentase Penduduk Berumur 15 Tahun ke Atas yang Melek Huruf Menurut Kelompok Umur di Kabupaten Sleman, 2021 dan 2022**  
**Percentage of Literate People Aged 15 Years and Over by Age Group in Sleman Regency, 2021 and 2022**

Kelompok Umur Age Group	2021	2022
(1)	(2)	(3)
15–19	100,00	99,92
20–24	100,00	99,95
25–29	99,56	99,82
30–34	100,00	99,85
35–39	100,00	99,58
40–44	100,00	99,59
45–49	100,00	99,21
50+	92,26	87,38
<b>Jumlah/Total</b>	<b>97,62</b>	<b>95,15</b>
<b>15–24</b>	<b>100,00</b>	<b>99,93</b>
<b>15–44</b>	<b>99,93</b>	<b>99,78</b>
<b>15+</b>	<b>97,62</b>	<b>99,15</b>
<b>45+</b>	<b>93,91</b>	<b>89,66</b>

Catatan/Note:  
Sumber/Source:

...  
BPS, Survei Sosial Ekonomi Nasional (Susenas)/BPS-Statistics Indonesia, National Socioeconomic Survey

## 4.2 KESEHATAN/ HEALTH

**Tabel 4.2.1** Jumlah Desa<sup>1</sup>/Kelurahan Yang Memiliki Sarana Kesehatan menurut Kecamatan, 2019 - 2021  
**Number of Villages<sup>1</sup> Having Health Facilities by Subdistrict, 2019 - 2021**

Kecamatan Subdistrict	Rumah Sakit Hospital		
	2019	2020	2021
(1)	(2)	(3)	(4)
1. Moyudan	-	-	-
2. Minggir	1	1	1
3. Seyegan	1	1	1
4. Godean	-	-	-
5. Gamping	4	4	4
6. Mlati	1	1	1
7. Depok	3	3	3
8. Berbah	1	1	-
9. Prambanan	2	2	2
10. Kalasan	2	2	2
11. Ngemplak	2	2	1
12. Ngaglik	2	2	2
13. Sleman	1	1	1
14. Tempel	-	-	-
15. Turi	-	-	-
16. Pakem	1	1	1
17. Cangkringan	-	-	-
<b>Kabupaten Sleman</b>	<b>21</b>	<b>21</b>	<b>19</b>

Lanjutan Tabel/*Continued Table* 4.2.1

Kecamatan Subdistrict	Rumah Sakit Bersalin Maternity Hospital		
	2019	2020	2021
(1)	(5)	(6)	(7)
1. Moyudan	-	-	-
2. Minggir	-	-	-
3. Seyegan	-	-	-
4. Godean	1	-	-
5. Gamping	-	-	-
6. Mlati	2	-	-
7. Depok	1	-	-
8. Berbah	1	-	-
9. Prambanan	1	-	-
10. Kalasan	-	-	-
11. Ngemplak	-	-	-
12. Ngaglik	-	-	-
13. Sleman	2	-	-
14. Tempel	-	-	-
15. Turi	1	-	-
16. Pakem	-	-	-
17. Cangkringan	-	-	-
<b>Kabupaten Sleman</b>	<b>9</b>	<b>-</b>	<b>-</b>

Lanjutan Tabel/Continued Table 4.2.1

Kecamatan Subdistrict	Poliklinik Polyclinic		
	2019	2020	2021
(1)	(8)	(9)	(10)
1. Moyudan	3	4	4
2. Minggir	1	1	1
3. Seyegan	-	1	2
4. Godean	3	3	3
5. Gamping	3	4	3
6. Mlati	2	2	2
7. Depok	3	3	3
8. Berbah	1	3	3
9. Prambanan	1	1	1
10. Kalasan	4	4	2
11. Ngemplak	2	3	3
12. Ngaglik	1	1	2
13. Sleman	4	4	2
14. Tempel	2	3	2
15. Turi	1	1	1
16. Pakem	3	3	2
17. Cangkringan	1	1	1
<b>Kabupaten Sleman</b>	<b>35</b>	<b>42</b>	<b>37</b>

Lanjutan Tabel/*Continued Table* 4.2.1

Kecamatan Subdistrict	Puskesmas Public Health Center		
	2019	2020	2021
(1)	(11)	(12)	(13)
1. Moyudan	1	1	1
2. Minggir	1	1	1
3. Seyegan	1	1	1
4. Godean	2	2	2
5. Gamping	2	3	2
6. Mlati	2	2	2
7. Depok	3	3	3
8. Berbah	2	2	2
9. Prambanan	1	1	1
10. Kalasan	1	1	1
11. Ngemplak	2	2	2
12. Ngaglik	2	2	2
13. Sleman	2	2	2
14. Tempel	2	2	2
15. Turi	1	1	1
16. Pakem	1	1	1
17. Cangkringan	1	1	1
<b>Kabupaten Sleman</b>	<b>27</b>	<b>28</b>	<b>27</b>



Lanjutan Tabel/Continued Table 4.2.1

Kecamatan Subdistrict	Puskesmas Pembantu Subsidiary of Public Health Center		
	2019	2020	2021
(1)	(14)	(15)	(16)
1. Moyudan	4	4	4
2. Minggir	3	3	4
3. Seyegan	3	4	3
4. Godean	5	5	5
5. Gamping	3	4	4
6. Mlati	5	5	5
7. Depok	1	2	–
8. Berbah	3	3	2
9. Prambanan	2	3	1
10. Kalasan	2	2	–
11. Ngemplak	3	3	3
12. Ngaglik	3	3	3
13. Sleman	3	3	4
14. Tempel	7	7	6
15. Turi	3	3	2
16. Pakem	4	4	4
17. Cangkringan	4	4	4
<b>Kabupaten Sleman</b>	<b>58</b>	<b>62</b>	<b>54</b>

Lanjutan Tabel/Continued Table 4.2.1

Kecamatan Subdistrict	Apotek Pharmacy		
	2019	2020	2021
(1)	(17)	(18)	(19)
1. Moyudan	2	2	2
2. Minggir	4	4	4
3. Seyegan	4	4	4
4. Godean	5	5	6
5. Gamping	5	5	5
6. Mlati	4	4	4
7. Depok	3	3	3
8. Berbah	3	3	3
9. Prambanan	2	2	2
10. Kalasan	4	4	3
11. Ngemplak	4	4	4
12. Ngaglik	6	6	5
13. Sleman	5	5	5
14. Tempel	5	5	4
15. Turi	3	3	3
16. Pakem	2	2	3
17. Cangkringan	1	1	–
<b>Kabupaten Sleman</b>	<b>62</b>	<b>62</b>	<b>60</b>

Catatan/Note:

<sup>1</sup> Desa pada tabel ini termasuk Unit Permukiman Transmigrasi (UPT) yang masih dibina oleh kementerian terkait dan nagari di Kabupaten/Kota Sumatera Barat/Villages in this table include Transmigration Settlement Unit which is still fostered by the relevant ministries and the nagari in the Province of Sumatera Barat

Sumber/Source:

BPS, Pendataan Potensi Desa (Podes)/BPS-Statistics Indonesia, Village Potential Data Collecting

**Tabel**  
**Table** 4.2.2**Jumlah Tenaga Kesehatan menurut Kecamatan di  
Kabupaten Sleman, 2022**  
*Number of Medical Personnel by Subdistrict in Sleman  
Regency, 2022*

Kecamatan Subdistrict	Dokter Doctor	Perawat Nurse	Bidan Midwife	Farmasi Pharma- ceutical	Ahli Gizi Nutritionist
(1)	(2)	(3)	(4)	(5)	(6)
1. Moyudan	3	4	9	3	3
2. Minggir	5	13	10	3	3
3. Seyegan	9	10	11	4	3
4. Godean	8	17	18	7	6
5. Gamping	9	14	12	7	6
6. Mlati	14	19	18	8	6
7. Depok	11	20	13	8	10
8. Berbah	6	9	15	5	3
9. Prambanan	4	7	11	3	3
10. Kalasan	8	9	13	3	3
11. Ngemplak	19	17	20	7	6
12. Ngaglik	9	10	13	7	6
13. Sleman	6	16	16	5	3
14. Tempel	10	17	15	6	7
15. Turi	5	14	14	3	3
16. Pakem	4	7	10	3	3
17. Cangkringan	5	5	6	4	3
<b>Kabupaten Sleman</b>	<b>135</b>	<b>208</b>	<b>224</b>	<b>86</b>	<b>77</b>

Sumber/Source: Dinas Kesehatan Kabupaten Sleman/The Health Agency of Sleman Regency

**Tabel**  
**Table** 4.2.3

**Pola Penyakit Pasien Rawat Jalan di Puskesmas Umur 0 - 7 Hari menurut Jenis Penyakit di Kabupaten Sleman, 2022**  
**Diseases Type of Out Patient in Public Health Centre Attain The Age of 0-7 Days by Disease in Sleman Regency, 2022**

	Penyakit Disease	Penderita Medical Patient	
		Jumlah/ Total	%
	(1)	(2)	(3)
1	Pemeriksaan kesehatan umum dari seseorang tanpa keluhan dan diagnosis yang dilaporkan	360	8,77
2	Perlu imunisasi terhadap bermacam infeksi	200	4,87
3	Pemeriksaan dan pertemuan untuk tujuan administratif	337	8,21
4	Infeksi akut lain pada saluran pernafasan bagian atas	169	4,11
5	Demam yang tidak diketahui sebabnya	90	2,19
6	Perlu imunisasi terhadap 1 penyakit virus tertentu	54	1,31
7	Perawatan follow up bedah lain	65	1,58
8	Batuk	86	2,09
9	Datang ke pelayanan untuk konseling dan saran medis	128	3,12
10	Perlu imunisasi terhadap 1 penyakit bakteri	44	1,07
11	Kontak dengan dan terpapar penyakit menular	116	2,82
12	Pemeriksaan dan tatap muka untuk maksud administrasi	20	0,49
13	Dermatitis lainnya	38	0,93
14	Dermatitis kontak alergi	20	0,49
15	Konjungvitis	12	0,29
16	Lainnya	2 368	57,66
<b>Jumlah/Total</b>		<b>4 107</b>	<b>100,00</b>

Sumber/Source: Dinas Kesehatan Kabupaten Sleman/ The Health Agency of Sleman Regency

**Tabel**  
**Table** 4.2.4

**Pola Penyakit Pasien Rawat Jalan di Puskesmas Umur 8-28 Hari menurut Jenis Penyakit di Kabupaten Sleman, 2022**  
**Diseases Type of Out Patient in Public Health Centre Attain The Age of 8-28 Days by Disease in Sleman Regency, 2022**

	Penyakit <i>Disease</i>	Penderita <i>Medical Patient</i>	
		Jumlah/ <i>Total</i>	%
	(1)	(2)	(3)
1	Pemeriksaan kesehatan umum dari seseorang tanpa keluhan dan diagnosis yang dilaporkan	738	13,80
2	Perlu imunisasi terhadap 1 penyakit bakteri	696	13,02
3	Common vold/nasopharyngitis akut	531	9,93
4	Dispepsia	208	3,89
5	Perlu imunisasi terhadap bermacam infeksi	199	3,72
6	Demam yang tidak diketahui sebabnya	162	3,03
7	Gangguan metabolisme lipoprotein dan lipidemia	156	2,92
8	Perlu imunisasi terhadap 1 penyakit virus tertentu	149	2,79
9	Pemeriksaan dan pertemuan untuk tujuan administratif	148	2,77
10	Infeksi akut lain pada saluran pernafasan bagian atas	132	2,47
11	Batuk	121	2,26
12	Faringitis akut	83	1,55
13	Dermatofitosis	71	1,33
14	Perawatan follow-up bedah lain	70	1,31
15	Diare dan gastroenteritis	68	1,27
16	Lainnya	1 814	33,93
<b>Jumlah/Total</b>		<b>5 346</b>	<b>100</b>

Sumber/Source: Dinas Kesehatan Kabupaten Sleman/ The Health Agency of Sleman Regency

**Tabel**  
**Table** 4.2.5

**Pola Penyakit Pasien Rawat Jalan di Puskesmas Umur 1 Bulan - 1 Tahun menurut Jenis Penyakit di Kabupaten Sleman, 2022**  
*Diseases Type of Out Patient in Public Health Centre Attain The Age of 1 Mounth - 1 Year by Disease in Sleman Regency, 2022*

	Penyakit <i>Disease</i>	Penderita <i>Medical Patient</i>	
		Jumlah/ <i>Total</i>	%
	(1)	(2)	(3)
1	Perlu imunisasi terhadap bermacam infeksi	13 475	41,15
2	Perlu imunisasi terhadap 1 penyakit virus tertentu	5 310	16,21
3	Perlu imunisasi terhadap 1 penyakit bakteri	4 344	13,26
4	Pemeriksaan kesehatan umum dari seseorang tanpa keluhan dan diagnosis yang dilaporkan	2 230	6,81
5	Common cold/nasopharyngitis akut	2 085	6,37
6	Demam yang tidak diketahui sebabnya	697	2,13
7	Infeksi akut lain pada saluran pernafasan bagian atas	565	1,73
8	Perlu imunisasi terhadap 1 penyakit virus lainnya	411	1,25
9	Batuk	278	0,85
10	Diare dan gastroenteritis	251	0,77
11	Datang ke pelayanan untuk konseling dan saran medis	226	0,69
12	Dermatitis kontak alergi	127	0,39
13	Dermatitis lainnya	124	0,38
14	Faringitis akut	109	0,33
15	Pneumonia	108	0,33
16	Lainnya	2 410	7,36
	<b>Jumlah/Total</b>	<b>32 750</b>	<b>100</b>

Sumber/Source: Dinas Kesehatan Kabupaten Sleman/ *The Health Agency of Sleman Regency*

**Tabel**  
**Table** 4.2.6

**Pola Penyakit Pasien Rawat Jalan di Puskesmas Umur 1-4 Tahun menurut Jenis Penyakit di Kabupaten Sleman, 2022**  
***Diseases Type of Out Patient in Public Health Centre Attain The Age of 1 - 4 Year by Disease in Sleman Regency, 2022***

	Penyakit <i>Disease</i>	Penderita <i>Medical Patient</i>	
		Jumlah/ <i>Total</i>	%
	(1)	(2)	(3)
1	Common cold/nasopharyngitis akut	7 772	18,63
2	Perlu imunisasi terhadap bermacam infeksi	4 871	11,68
3	Demam yang tidak diketahui sebabnya	2 720	6,52
4	Infeksi akut lain pada saluran pernafasan bagian atas	2 233	5,35
5	Perlu imunisasi terhadap 1 penyakit virus tertentu	1 756	4,21
6	Pemeriksaan kesehatan umum dari seseorang tanpa keluhan dan diagnosis yang dilaporkan	1 488	3,57
7	Diare dan gastroenteritis	1 175	2,82
8	Batuk	773	1,85
9	Faringitis akut	707	1,69
10	Penyakit pulpa dan jaringan periapikal	628	1,51
11	Gangguan perkembangan psikologis	540	1,29
12	Nausea dan vomitus	534	1,28
13	Perlu imunisasi terhadap 1 penyakit virus lainnya	403	0,97
14	Datang ke pelayanan untuk konseling dan saran medis	387	0,93
15	Kontak dengan dan terpapar penyakit menular	365	0,87
16	Lainnya	15 369	36,84
<b>Jumlah/Total</b>		<b>41 721</b>	<b>100</b>

Sumber/Source: Dinas Kesehatan Kabupaten Sleman/ *The Health Agency of Sleman Regency*

**Tabel**  
**Table** 4.2.7

**Pola Penyakit Pasien Rawat Jalan di Puskesmas Umur 5-9 Tahun menurut Jenis Penyakit di Kabupaten Sleman, 2022**  
**Diseases Type of Out Patient in Public Health Centre Attain The Age of 5 - 9 Year by Disease in Sleman Regency, 2022**

	Penyakit Disease	Penderita Medical Patient	
		Jumlah/ Total	%
	(1)	(2)	(3)
1	Common cold/nasopharyngitis akut	7 351	17,39
2	Gangguan perkembangan dan erupsi gigi	6 839	16,18
3	Infeksi akut lain pada saluran pernafasan bagian atas	2 224	5,26
4	Penyakit pulpa dan jaringan periapikal	2 162	5,12
5	Demam yang tidak diketahui sebabnya	2 028	4,80
6	Perlu imunisasi terhadap 1 penyakit virus tertentu	1 499	5,55
7	Cerumen	1 038	2,46
8	Faringitis akut	1 005	2,38
9	Batuk	867	2,05
10	Karies gigi	647	1,53
11	Diare dan gastroenteritis	637	1,51
12	Dispepsia	621	1,47
13	Nausea dan vomitus	559	1,32
14	Pemeriksaan kesehatan umum dari seseorang tanpa keluhan dan diagnosis yang dilaporkan	536	1,27
15	Kontak dengan dan terpapar penyakit menular	410	0,97
16	Lainnya	13 843	32,75
	<b>Jumlah/Total</b>	<b>42 266</b>	<b>100</b>

Sumber/Source: Dinas Kesehatan Kabupaten Sleman/ The Health Agency of Sleman Regency



**Tabel**  
**Table** 4.2.8**Pola Penyakit Pasien Rawat Jalan di Puskesmas Umur 10-14 Tahun menurut Jenis Penyakit di Kabupaten Sleman, 2022**  
***Diseases Type of Out Patient in Public Health Centre Attain The Age of 10 - 14 Year by Disease in Sleman Regency, 2022***

	Penyakit <i>Disease</i>	Penderita <i>Medical Patient</i>	
		Jumlah/ <i>Total</i>	%
	(1)	(2)	(3)
1	Common cold/nasopharyngitis akut	3 520	13,06
2	Gangguan perkembangan dan erupsi gigi	1 864	6,92
3	Penyakit pulpa dan jaringan periapikal	1 632	6,06
4	Demam yang tidak diketahui sebabnya	1 197	4,44
5	Infeksi akut lain pada saluran pernafasan bagian atas	1 012	3,76
6	Dispepsia	951	3,53
7	Faringitis akut	817	3,03
8	Kontak dengan dan terpapar penyakit menulra	688	2,55
9	Skabies	654	2,43
10	Karies gigi	617	2,29
11	Cerumen	582	2,16
12	Batuk	581	2,16
13	Perawatan follow-up bedah lain	462	1,71
14	Infeksi virus YTT	394	1,46
15	Diare dan gastroenteritis	361	1,34
16	Lainnya	11 612	43,10
<b>Jumlah/Total</b>		<b>26 944</b>	<b>100</b>

Sumber/Source: Dinas Kesehatan Kabupaten Sleman/ The Health Agency of Sleman Regency

**Tabel**  
**Table** 4.2.9

**Pola Penyakit Pasien Rawat Jalan di Puskesmas Umur 15 - 19 Tahun menurut Jenis Penyakit di Kabupaten Sleman, 2022**  
**Diseases Type of Out Patient in Public Health Centre Attain The Age of 15 - 19 Year by Disease in Sleman Regency, 2022**

	Penyakit Disease	Penderita Medical Patient	
		Jumlah/ Total	%
	(1)	(2)	(3)
1	Common cold/nasopharyngitis akut	3 959	10,05
2	Penyakit pulpa dan jaringan periapikal	3 309	8,40
3	Dispepsia	1 613	4,09
4	Demam yang tidak diketahui sebabnya	1 068	2,71
5	Karies gigi	899	2,28
6	Perawatan follow-up bedah lain	871	2,21
7	Faringitis akut	867	2,20
8	Kontak dengan dan terpapar penyakit menular	862	2,19
9	Infeksi akut lain pada saluran pernafasan bagian atas	845	2,14
10	Penyakit jaringan keras gigi lain	632	1,60
11	Batuk	608	1,54
12	Infeksi virus YTT	549	1,39
13	Diare dan gastroenteritis	493	1,25
14	Luka lecet	466	1,18
15	Gangguan jaringan lunak lain tanpa kode lain	457	1,16
16	Lainnya	21 904	55,59
	<b>Jumlah/Total</b>	<b>39 402</b>	<b>100</b>

Sumber/Source: Dinas Kesehatan Kabupaten Sleman/ The Health Agency of Sleman Regency

**Tabel**  
**Table** 4.2.10**Pola Penyakit Pasien Rawat Jalan di Puskesmas Umur 20 - 44 Tahun menurut Jenis Penyakit di Kabupaten Sleman, 2022**  
***Diseases Type of Out Patient in Public Health Centre Attain The Age of 20 - 44 Year by Disease in Sleman Regency, 2022***

	Penyakit <i>Disease</i>	Penderita <i>Medical Patient</i>	
		Jumlah/ <i>Total</i>	%
	(1)	(2)	(3)
1	Penyakit pulpa dan jaringan periapikal	18 139	8,02
2	Common cold/nasopharyngitis akut	15 352	6,79
3	Dispepsia	7 722	3,42
4	Karies gigi	7 505	3,32
5	Penyakit jaringan keras gigi lain	6 876	3,04
6	Hipertensi primer	6 627	2,93
7	Faringitis akut	4 044	1,79
8	Schizophrenia	3 953	1,75
9	Infeksi akut lain pada saluran pernafasan bagian atas	3 883	1,72
10	Demam yang tidak diketahui sebabnya	3 688	1,63
11	Gangguan jaringan lunak lain, tanpa kode lain	3 384	1,50
12	Perawatan follow-up bedah lain	3 323	1,47
13	Diabetes Mellitus (NIDDM)	3 227	1,43
14	Penyakit HIV yang menyebabkan penyakit infeksi dan parasit	3 117	1,38
15	Gangguan gigi dan jaringan penyangga lainnya	3 034	1,34
16	Lainnya	132 235	58,48
	<b><i>Jumlah/Total</i></b>	<b>226 109</b>	<b>100</b>

Sumber/Source: Dinas Kesehatan Kabupaten Sleman/ *The Health Agency of Sleman Regency*

**Tabel** 4.2.11  
**Table**

**Pola Penyakit Pasien Rawat Jalan di Puskesmas Umur 45 - 54 Tahun menurut Jenis Penyakit di Kabupaten Sleman, 2022**  
**Diseases Type of Out Patient in Public Health Centre Attain The Age of 45 - 54 Year by Disease in Sleman Regency, 2022**

	Penyakit Disease	Penderita Medical Patient	
		Jumlah/ Total	%
	(1)	(2)	(3)
1	Hipertensi esensial (primer)	19 218	14,39
2	Diabetes Mellitus (NIDDM)	12 096	9,06
3	Penyakit pulpa dan jaringan periapikal	5 537	4,15
4	Gangguan metabolisme lipoprotein dan lipidemia	4 781	3,58
5	Gangguan jaringan lunak lain, tanpa kode lain	4 775	3,58
6	Common cold/nasopharyngitis akut	4 319	3,23
7	Dispepsia	3 547	2,66
8	Schizophrenia	2 744	2,05
9	Penyakit jantung hipertensi	2 735	2,05
10	Dorsalgia	2 363	1,77
11	Nyeri kepala	1 843	1,38
12	Pure hypercholesterolaemia	1 766	1,32
13	Perlu imunisasi terhadap 1 penyakit virus lainnya	1 664	1,25
14	Karies gigi	1 406	1,05
15	COPD (Chronic Obstructive Pulmonary Disease)	1 309	0,98
16	Lainnya	63 426	47,50
<b>Jumlah/Total</b>		<b>133 529</b>	<b>100</b>

Sumber/Source: Dinas Kesehatan Kabupaten Sleman/ The Health Agency of Sleman Regency

**Tabel** 4.2.12  
**Table**

**Pola Penyakit Pasien Rawat Jalan di Puskesmas Umur 55 - 59 Tahun menurut Jenis Penyakit di Kabupaten Sleman, 2022**  
***Diseases Type of Out Patient in Public Health Centre Attain The Age of 55 - 59 Year by Disease in Sleman Regency, 2022***

	Penyakit <i>Disease</i>	Penderita <i>Medical Patient</i>	
		Jumlah/ <i>Total</i>	%
	(1)	(2)	(3)
1	Hipertensi esensial (primer)	14 236	17,94
2	Diabetes Mellitus (NIDDM)	9 563	12,05
3	Gangguan metabolisme lipoprotein dan lipidemia	3 363	4,24
4	Gangguan jaringan lunak lain, tanpa kode lain	2 904	3,66
5	Common cold/nasopharyngitis akut	2 212	2,79
6	Penyakit jantung hipertensi	2 140	2,70
7	Dispepsia	2 073	2,61
8	Penyakit pulpa dan jaringan periapikal	1 920	2,42
9	Dorsalgia	1 656	2,09
10	Gagal jantung	1 311	1,65
11	Diabetes Mellitus (IDDM)	1 306	1,65
12	COPD (Chronic Obstructive Pulmonary Disease)	1 030	1,30
13	Stroke	1 016	1,28
14	Nyeri kepala	908	1,14
15	Schizophrenia	887	1,12
16	Lainnya	32 810	41,36
<b>Jumlah/Total</b>		<b>79 335</b>	<b>100</b>

Sumber/Source: Dinas Kesehatan Kabupaten Sleman/ *The Health Agency of Sleman Regency*

**Tabel** 4.2.13  
**Table**

**Pola Penyakit Pasien Rawat Jalan di Puskesmas Umur 60-69 Tahun menurut Jenis Penyakit di Kabupaten Sleman, 2022**  
**Diseases Type of Out Patient in Public Health Centre Attain The Age of 60 - 69 Year by Disease in Sleman Regency, 2022**

	Penyakit Disease	Penderita Medical Patient	
		Jumlah/ Total	%
	(1)	(2)	(3)
1	Hipertensi esensial (primer)	30 925	19,29
2	Diabetes mellitus (NIDDM)	19 514	12,17
3	Gangguan metabolisme lipoprotein dan lipidemia	6 602	4,12
4	Penyakit jantung hipertensi	6 074	3,79
5	Gangguan jaringan lunak lain, tanpa kode lain	5 980	3,73
6	Gagal jantung	4 056	2,53
7	Dispepsia	4 000	2,49
8	Common cold/nasopharyngitis akut	3 943	2,46
9	Dorsalgia	3 209	2,00
10	Diabetes mellitus (IDDM)	2 851	1,78
11	COPD (Chronic Obstructive Pulmonary Disease)	2 762	1,72
12	Penyakit pulpa dan jaringan periapikal	2 601	1,62
13	Stroke	2 418	1,51
14	Penyakit jantung iskemia kronis	2 261	1,41
15	Gonartrosis (artrosis sendi lutut)	2 032	1,27
16	Lainnya	61 093	38,11
<b>Jumlah/Total</b>		<b>160 321</b>	<b>100</b>

Sumber/Source: Dinas Kesehatan Kabupaten Sleman/ The Health Agency of Sleman Regency

**Tabel**  
**Table** 4.2.14

**Pola Penyakit Pasien Rawat Jalan di Puskesmas Umur >70 Tahun menurut Jenis Penyakit di Kabupaten Sleman, 2022**  
**Diseases Type of Out Patient in Public Health Centre Attain The Age of > 70 Year by Disease in Sleman Regency, 2022**

	Penyakit Disease	Penderita Medical Patient	
		Jumlah/ Total	%
	(1)	(2)	(3)
1	Hipertensi esensial (primer)	16 977	19,52
2	Diabetes mellitus (NIDDM)	7 666	8,82
3	Gagal jantung	4 520	5,20
4	Penyakit jantung hipertensi	4 373	5,03
5	Gangguan jaringan lunak lain, tanpa kode lain	3 224	3,71
6	Gangguan metabolisme lipoprotein dan lipidemia	2 992	3,44
7	COPD (Chronic Obstructive Pulmonary Disease)	2 590	2,98
8	Dispepsia	2 328	2,68
9	Common cold/nasopharyngitis akut	2 056	2,36
10	Dorsalgia	1 824	2,10
11	Penyakit jantung iskemia kronis	1 539	1,77
12	Stroke	1 447	1,66
13	Gonartrosis (artrosis sendi lutut)	1 177	1,35
14	Batuk	1 007	1,16
15	Diabetes mellitus (IDDM)	956	1,10
16	Lainnya	32 281	37,12
<b>Jumlah/Total</b>		<b>86 957</b>	<b>100</b>

Sumber/Source: Dinas Kesehatan Kabupaten Sleman/ The Health Agency of Sleman Regency

**Tabel**  
**Table** 4.2.15

**Pola Penyakit Pasien Rawat Jalan di Puskesmas Semua Golongan Umur menurut Jenis Penyakit di Kabupaten Sleman, 2022**  
**Diseases Type of Out Patient in Public Health Centre by Disease in Sleman Regency, 2022**

	Penyakit Disease	Penderita Medical Patient	
		Jumlah/ Total	%
	(1)	(2)	(3)
1	Hipertensi esensial (primer)	91,187	9.18
2	Diabetes Mellitus (NIDDM)	53,525	5.39
3	Common cold/nasopharyngitis akut	53,320	5.37
4	Penyakit pulpa dan jaringan periapikal	37,636	3.79
5	Dispepsia	23,248	2.34
6	Gangguan jaringan lunak lain, tanpa kode lain	21,565	2.17
7	Gangguan metabolisme lipoprotein dan lipidemia	20,504	2.06
8	Penyakit jantung hipertensi	16,580	1.67
9	Infeksi akut lain pada saluran pernafasan bagian atas	14,644	1.47
10	Demam yang tidak diketahui sebabnya	13,155	1.32
11	Karies gigi	12,968	1.31
12	Gagal jantung	11,940	1.20
13	Dorsalgia	11,289	1.14
14	Faringitis akut	10,082	1.01
15	Gangguan Perkembangan dan erupsi gigi	9,883	0.99
16	Lainnya	591,808	59.58
<b>Jumlah/Total</b>		<b>993,334</b>	<b>100.00</b>

Sumber/Source: Dinas Kesehatan Kabupaten Sleman/ The Health Agency of Sleman Regency



**Tabel**  
**Table** 4.2.16

**Banyaknya Ibu Hamil Kunjungan Ibu Hamil dan  
Persalinan ditolong Tenaga Kesehatan menurut  
Kecamatan di Kabupaten Sleman, 2022**  
*Number of Pregnant Women Visit pregnant Women and  
Birth Helped by Health Personnel by Subdistrict in Sleman  
Regency, 2022*

Kecamatan Subdistrict	Ibu Hamil/ Pregnant Mother			Ibu Bersalin/ Mathernity	
	Jumlah Number	K1	K4	Jumlah Number	Ditolong Tenaga Kesehatan Helped by Health Personnel
(1)	(2)	(3)	(4)	(5)	(6)
1. Moyudan	356	356	268	268	268
2. Minggir	349	349	329	329	329
3. Seyegan	759	759	458	458	457
4. Godean	1 018	1 018	880	880	880
5. Gamping	1 332	1 332	1 014	1 059	1 056
6. Mlati	1 266	1 266	1 099	1 099	1 099
7. Depok	1 531	1 531	1 378	1 379	1 378
8. Berbah	792	792	700	700	700
9. Prambanan	832	832	703	703	703
10. Kalasan	931	931	784	784	784
11. Ngemplak	855	855	769	772	772
12. Ngaglik	1 447	1 447	1 106	1 107	1 107
13. Sleman	881	881	793	793	793
14. Tempel	603	603	571	571	571
15. Turi	521	521	442	443	443
16. Pakem	408	408	316	341	341
17. Cangkringan	346	346	291	291	291
<b>Kabupaten Sleman 2022</b>	<b>14 227</b>	<b>14 227</b>	<b>11 901</b>	<b>11 977</b>	<b>11 972</b>
<b>Kabupaten Sleman 2021</b>	<b>14 719</b>	<b>14 719</b>	<b>12 265</b>	<b>12 382</b>	<b>12 381</b>

Sumber/Source: Dinas Kesehatan Kabupaten Sleman/ The Health Agency of Sleman Regency

**Tabel 4.2.17** Banyaknya Bayi Lahir Gizi Buruk dan BBLR menurut Kecamatan di Kabupaten Sleman, 2022  
**Number of Baby Born Malnutrition and BBLR by Subdistrict in Sleman Regency, 2022**

Kecamatan Subdistrict	Bayi Lahir Baby Born	Gizi Buruk Malnutrition	BBLR	
			Jumlah Number	Dirujuk Referred
(1)	(2)	(3)	(5)	(6)
1. Moyudan	270	3	16	0
2. Minggir	326	3	21	0
3. Seyegan	458	1	45	0
4. Godean	890	2	73	0
5. Gamping	1 058	0	71	0
6. Mlati	1 104	8	63	0
7. Depok	1 380	0	57	0
8. Berbah	700	3	46	0
9. Prambanan	703	2	28	0
10. Kalasan	789	4	36	0
11. Ngemplak	770	4	69	0
12. Ngaglik	1 106	1	51	0
13. Sleman	794	2	34	0
14. Tempel	573	0	54	0
15. Turi	445	3	44	0
16. Pakem	344	3	26	0
17. Cangkringan	298	0	23	0
<b>Kabupaten Sleman</b>	<b>12 008</b>	<b>39</b>	<b>757</b>	<b>0</b>

Sumber/Source: Dinas Kesehatan Kabupaten Sleman/ The Health Agency of Sleman Regency

**Tabel**  
**Table** 4.2.18

**Banyaknya Penderita Cacat menurut Jenisnya menurut Kecamatan di Kabupaten Sleman, 2022**  
*Number of Handicaped by Type by Subdistricts in Sleman Regency, 2022*

Kecamatan Subdistrict	Jenis Cacat yang Diderita/ Type of Handicapped						
	Tuna Netra/ Blind	Bisu Tuli/ Deaf	Cacat Tubuh/ Physical Handicaped	Mental Retardasi/ Mental Handicaped	Penyakit Kronis/ Cronically Sick	Cacat Ganda/ Double	Mental Eks- Psikotik
(1)	(2)	(3)	(5)	(6)	(7)	(8)	(9)
1. Moyudan	12	20	222	38	4	4	84
2. Minggir	12	19	279	30	5	5	74
3. Seyegan	11	27	237	27	2	13	114
4. Godean	45	63	104	93	15	20	288
5. Gamping	51	48	138	78	30	12	219
6. Mlati	3	11	346	40	0	3	20
7. Depok	14	18	176	41	61	15	58
8. Berbah	12	15	48	27	132	10	125
9. Prambanan	5	11	285	13	2	2	18
10. Kalasan	20	29	340	39	13	8	72
11. Ngemplak	27	61	129	50	27	24	222
12. Ngaglik	10	25	91	120	16	8	96
13. Sleman	24	36	218	44	15	14	200
14. Tempel	31	54	148	49	151	10	199
15. Turi	0	11	285	23	0	1	1
16. Pakem	6	27	212	35	22	5	53
17. Cangkringan	12	20	175	11	6	13	58
<b>Kabupaten Sleman 2022</b>	<b>295</b>	<b>495</b>	<b>3433</b>	<b>758</b>	<b>501</b>	<b>167</b>	<b>1901</b>
<b>2021</b>							

Sumber/Source: Dinas Sosial Kabupaten Sleman/ Social Department of Sleman Regency

## 4.3 AGAMA DAN SOSIAL LAINNYA/ RELIGION AND OTHER SOCIAL AFFAIRS

**Tabel 4.3.1** Jumlah Penduduk menurut Kecamatan dan Agama yang Dianut di Kabupaten Sleman, 2022  
*Population by Subdistrict and Religion in Sleman Regency, 2022*

Kecamatan Subdistrict	Islam	Protestan Protestant	Katolik Catholic	Hindu	Budha Buddha	Khong- hucu	Keper- cayaan	Jumlah Total
(1)	(2)	(3)	(4)	(5)	(6)			(7)
1. Moyudan	29 148	497	4 031	8	0	0	0	33 684
2. Minggir	25 711	725	6 005	6	2	0	0	32 449
3. Seyegan	50 284	384	1 216	93	7	0	0	51 984
4. Godean	64 604	2 874	3 330	35	51	4	0	70 898
5. Gamping	85 767	3 864	5 291	75	104	2	0	95 103
6. Mlati	83 666	3 187	6 608	130	117	10	3	93 721
7. Depok	105 576	7 635	10 827	304	213	4	6	124 565
8. Berbah	51 977	1 789	2 623	50	10	0	0	56 449
9. Prambanan	51 681	467	2 449	17	9	1	0	54 624
10. Kalasan	75 813	2 974	6 267	116	37	2	1	85 210
11. Ngemplak	58 943	1 869	3 371	128	17	1	2	64 331
12. Ngaglik	90 607	3 259	6 633	160	109	6	6	100 780
13. Sleman	66 012	1 233	3 696	10	18	5	2	70 976
14. Tempel	53 714	216	794	4	9	0	2	54 739
15. Turi	35 529	192	2 187	3	0	0	3	37 914
16. Pakem	33 403	1 128	4 018	6	7	0	1	38 563
17. Cangkringan	31 385	232	338	6	3	1	0	31 965
<b>Kabupaten Sleman</b>	<b>993 820</b>	<b>32 525</b>	<b>69 684</b>	<b>1 151</b>	<b>713</b>	<b>36</b>	<b>26</b>	<b>1 097 955</b>

Sumber/Source: Dinas Kependudukan dan Pencatatan Sipil Kabupaten Sleman/The Population and Civil Registration Agency of Sleman Regency

**Tabel**  
**Table 4.3.2****Jumlah Tempat Peribadatan menurut Kecamatan di Kabupaten Sleman, 2022**  
**Number of Places of Worship by Subdistrict and Religion by Subdistrict in Sleman Regency, 2022**

Kecamatan Subdistrict	Masjid Mosque	Mushola Pray Room	Gereja Protestan Protestant Church	Gereja Katholik Catholic Church	Kapel	Pura Temple	Vihara
(1)	(2)	(3)	(4)	(5)	(6)	(7)	(8)
1. Moyudan	97	70	1	4	0	0	0
2. Minggir	111	83	3	5	0	0	0
3. Seyegan	137	39	2	1	0	1	0
4. Godean	193	137	4	4	2	0	0
5. Gamping	174	136	5	3	3	0	0
6. Mlati	142	92	6	6	5	0	1
7. Depok	223	96	11	8	14	1	1
8. Berbah	124	105	4	2	6	0	1
9. Prambanan	133	137	4	2	0	1	0
10. Kalasan	176	92	2	6	7	1	0
11. Ngemplak	152	144	2	1	0	1	0
12. Ngaglik	188	11	5	8	1	0	0
13. Sleman	134	80	6	6	1	0	0
14. Tempel	137	148	0	2	2	0	0
15. Turi	131	78	0	2	0	0	0
16. Pakem	113	57	4	3	2	0	0
17. Cangkringan	101	59	0	2	0	0	0
<b>Kabupaten Sleman 2022</b>	<b>2 466</b>	<b>1 664</b>	<b>59</b>	<b>65</b>	<b>43</b>	<b>5</b>	<b>3</b>
<b>2021</b>	<b>2 229</b>	<b>1 630</b>	<b>59</b>	<b>65</b>	<b>43</b>	<b>5</b>	<b>3</b>

Sumber/Source: Kementerian Agama Kabupaten Sleman/Ministry of Religious Affairs of Sleman Regency

**Tabel**  
**Table 4.3.3****Jumlah Desa yang Mengalami Bencana Alam<sup>2</sup> Menurut Kecamatan di Kabupaten Sleman, 2019–2021**  
**Number of Villages that Had Natural Disaster<sup>2</sup> by Subdistrict in Sleman Regency, 2019–2021**

Kecamatan Subdistrict	Banjir/Flood		
	2019	2020	2021
(1)	(2)	(3)	(4)
1. Moyudan	2	–	–
2. Minggir	–	–	–
3. Seyegan	–	–	–
4. Godean	–	–	–
5. Gamping	–	1	–
6. Mlati	–	1	–
7. Depok	–	–	1
8. Berbah	–	–	–
9. Prambanan	–	–	–
10. Kalasan	2	1	–
11. Ngemplak	–	–	–
12. Ngaglik	–	–	–
13. Sleman	–	–	–
14. Tempel	–	–	–
15. Turi	–	–	–
16. Pakem	–	–	–
17. Cangkringan	–	–	–
<b>Kabupaten Sleman</b>	<b>4</b>	<b>3</b>	<b>1</b>

Lanjutan Tabel/*Continued Table* 4.3.3

Kecamatan <i>Subdistrict</i>	Gempa Bumi/ <i>Earthquake</i>		
	2019	2020	2021
(1)	(2)	(3)	(4)
1. Moyudan	–	–	–
2. Minggir	–	–	–
3. Seyegan	–	–	–
4. Godean	–	–	–
5. Gamping	–	–	–
6. Mlati	–	–	–
7. Depok	–	–	–
8. Berbah	–	–	–
9. Prambanan	–	–	–
10. Kalasan	–	–	–
11. Ngemplak	–	–	–
12. Ngaglik	–	–	–
13. Sleman	–	–	–
14. Tempel	–	–	–
15. Turi	–	–	–
16. Pakem	–	–	–
17. Cangkringan	–	–	–
<b>Kabupaten Sleman</b>	–	–	–

Lanjutan Tabel/Continued Table 4.3.3

Kecamatan Subdistrict	Tanah Longsor/Landslide		
	2019	2020	2021
(1)	(2)	(3)	(4)
1. Moyudan	–	–	–
2. Minggir	–	–	–
3. Seyegan	1	–	–
4. Godean	–	–	–
5. Gamping	2	1	1
6. Mlati	2	–	–
7. Depok	–	1	–
8. Berbah	–	1	1
9. Prambanan	3	3	1
10. Kalasan	–	–	–
11. Ngemplak	–	–	–
12. Ngaglik	–	–	–
13. Sleman	1	–	–
14. Tempel	–	1	–
15. Turi	–	–	–
16. Pakem	–	–	1
17. Cangkringan	–	–	–
<b>Kabupaten Sleman</b>	<b>9</b>	<b>7</b>	<b>4</b>

Catatan/Note:

<sup>1</sup> Desa pada tabel ini termasuk Unit Permukiman Transmigrasi (UPT) yang masih dibina oleh kementerian terkait dan nagari di Provinsi Sumatera Barat/  
Villages in this table are included in Transmigration Settlement Unit which is still fostered by the relevant ministries and the nagari in the Province of Sumatera Barat

Sumber/Source:

<sup>2</sup> Terjadi dalam tiga tahun terakhir sampai dengan saat pencacahan/Occurred during the last three years by the time of enumeration  
BPS, Pendataan Potensi Desa (Podes)/BPS-Statistics Indonesia, Village Potential Data Collecting



**Tabel**  
**Table** 4.3.4

**Banyaknya Panti Asuhan dan Anak Asuh menurut  
Kecamatan di Kabupaten Sleman, 2022**  
*Number of Orphanages and Children in Care by Subdistrict  
in Sleman Regency, 2022*

Kecamatan Subdistrict	2020		2021		2022	
	Panti Asuhan/ Orphanages	Anak yg Diasuh/ Children in Care	Panti Asuhan/ Orphanages	Anak yg Diasuh/ Children in Care	Panti Asuhan/ Orphanages	Anak yg Diasuh/ Children in Care
(1)	(2)	(3)	(5)	(6)	(7)	(8)
1. Moyudan	2	139	2	94	1	94
2. Minggir	2	66	2	159	2	158
3. Seyegan	1	78	1	59	1	59
4. Godean	1	175	1	262	1	262
5. Gamping	-	-	-	-	1	38
6. Mlati	-	-	-	-	-	-
7. Depok	6	502	6	402	3	115
8. Berbah	1	42	1	32	2	141
9. Prambanan	3	548	3	348	3	348
10. Kalasan	1	31	1	33	1	75
11. Ngemplak	1	82	1	71	1	39
12. Ngaglik	4	8-2	4	186	2	188
13. Sleman	3	13-	3	224	1	949
14. Tempel	1	59	1	59	1	136
15. Turi	3	136	3	124	2	18
16. Pakem	3	175	3	85	2	80
17. Cangkringan	-	-	-	-	-	-
<b>Kabupaten Sleman</b>	<b>32</b>	<b>2 965</b>	<b>32</b>	<b>2 138</b>	<b>24</b>	<b>2 700</b>

Sumber/Source: Dinas Sosial Kabupaten Sleman/ Social Department of Sleman Regency

**Tabel**  
**Table** 4.3.5**Banyaknya Nikah, Talak, Cerai dan Rujuk menurut Kecamatan di Kabupaten Sleman, 2022**  
**Number of Marriage, Divorce, and Reconciliation by Subdistricts in Sleman Regency, 2022**

Kecamatan Subdistrict	Nikah Marriage	Talak Divorce	Cerai Divorce	Rujuk Reconciliation
(1)	(2)	(3)	(4)	(5)
1. Moyudan	152	7	20	0
2. Minggir	126	6	39	0
3. Seyegan	276	27	50	0
4. Godean	368	27	93	0
5. Gamping	525	33	113	0
6. Mlati	560	50	141	0
7. Depok	909	56	162	0
8. Berbah	297	24	73	0
9. Prambanan	347	33	64	0
10. Kalasan	532	34	85	0
11. Ngemplak	330	47	73	1
12. Ngaglik	526	46	142	0
13. Sleman	461	28	83	0
14. Tempel	339	19	70	0
15. Turi	245	14	46	0
16. Pakem	229	13	52	0
17. Cangkringan	183	19	29	0
<b>Kabupaten Sleman</b>	<b>6 405</b>	<b>483</b>	<b>1 335</b>	<b>1</b>

Sumber/Source: Kementerian Agama Kabupaten Sleman/Ministry of Religious Affairs of Sleman Regency

**Tabel**  
**Table** 4.3.6

**Banyaknya Perkara yang Putus yang diselesaikan  
Pengadilan Negeri Sleman menurut Bulan dan Jenis  
Perkara di Kabupaten Sleman, 2022**  
*Number of Stipulated Cases by Sleman First Level Justice  
Court by Kind of Case per Month in Sleman Regency,  
2022*

Bulan Months	Perkara/Case			
	Biasa Common	Singkat Summary Proceeding	Pidana Ringan dan Pidana Cepat Simple Criminal	Pidana Anak Child Criminal
(1)	(2)	(3)	(4)	
Januari/January	59	-	2	6
Februari/February	31	-	3	5
Maret/March	47	1	5	3
April/April	38	-	8	4
Mei/May	36	-	1	-
Juni/June	83	1	7	4
Juli/July	57	1	3	11
Agustus/August	60	-	1	6
September/September	63	-	5	1
Oktober/October	44	1	3	-
November/November	62	-	3	1
Desember/December	44	-	3	-
<b>Jumlah/Total 2022</b>	<b>624</b>	<b>4</b>	<b>44</b>	<b>41</b>
<b>Jumlah/Total 2021</b>	<b>560</b>	<b>6</b>	<b>49</b>	

Sumber/Source: Pengadilan Negeri Kabupaten Sleman/Pengadilan Negeri Department

**Tabel**  
**Table** 4.3.7

**Banyaknya Terdakwa/Tertuduh menurut Jenis Pidana/  
Hukuman dan Kelompok Umur di Pengadilan Negeri  
Sleman, 2022**  
*Number of Defendants by Kind of Punishment and Group of  
Age in Pengadilan Negeri Department of Sleman Regency,  
2022*

	Jenis Pidana/Hukuman <i>Kind of Punishment</i>	Kelompok Umur/ <i>Group of Age</i>		Jumlah <i>Total</i>
		< 18 Th.	> 18 Th.	
	(1)	(2)	(4)	(5)
1.	Pidana Mati <i>Sentenced to Death</i>	-	-	-
2.	Seumur Hidup <i>Sentenced for Life</i>	-	-	-
3.	Penjara <i>Imprisoned</i>	26	2 179	2 205
4.	Kurungan <i>Custody</i>	-	19	19
5.	Bersyarat/Percobaan <i>Conditional Sentenced</i>	5	12	17
6.	Denda <i>Fined</i>	-	735	735
7.	Tambahan <i>Additional Sentenced</i>	-	24	24
8.	Dikembalikan kepada Orang tua/wali <i>Return to Family</i>	-	-	-
9.	Diserahkan kepada Pemerintah <i>Entrusted to Government Care</i>	-	-	-
10.	Dibebaskan dari segala tuduhan <i>Accusation Dropped</i>	-	-	-
11.	Dilepaskan dari segala tuntutan <i>Released from all claims</i>	-	5	-
12.	Pidana Pengawasan <i>Supervision Criminal</i>	5	-	5
13.	Rehabilitasi <i>Rehabilitation</i>	3	-	3
14.	Pembinaan	10	-	10
<b>Jumlah/Total</b>		<b>49</b>	<b>2 969</b>	<b>3 018</b>

Catatan/Note: Dalam sistem peradilan pidana dikenal kelompok umur <18 tahun merupakan kategori anak dan => 18 tahun merupakan kategori dewasa. Jumlah terpidana merupakan jumlah pidana biasa, pidana singkat dan pidana cepat, serta ditambah pidana khusus anak

Sumber/Source: Dalam jenis pidana ada terpidana dikenakan 2 (dua) jenis terpidana sekaligus misalnya pidana penjara dan pidana denda Pengadilan Negeri Kabupaten Sleman/Pengadilan Negeri Department

**Tabel**  
**Table** 4.3.8**Banyaknya Kecelakaan Lalu Lintas, Korban dan Kerugian Material menurut Bulan di Kabupaten Sleman, 2022**  
**Number of Traffic Accidents Victim and Material Damage by Months in Sleman Regency, 2022**

Bulan Months	Jumlah Kecelakaan Total Accidents	Korban			Kerugian Material Material Damage (000 Rp.)
		Meninggal Dunia Death	Luka Berat Seriously Injured	Luka Ringan Slightly Injure	
(1)	(2)	(3)	(4)	(5)	(6)
Januari/January	185	12	0	223	51 100
Februari/February	170	11	0	207	52 300
Maret/March	180	16	0	214	61 790
April/April	187	6	0	240	77 250
Mei/May	185	13	0	253	95 130
Juni/June	169	19	0	204	64 100
Juli/July	227	22	0	278	83 650
Agustus/August	282	29	0	358	141 680
September/September	241	17	0	308	138 050
Oktober/October	244	16	0	303	181 900
November/November	258	19	0	302	172 550
Desember/December	240	17	0	298	163 100
<b>Jumlah/Total 2022</b>	<b>2 568</b>	<b>197</b>	<b>0</b>	<b>3 188</b>	<b>1 282 600</b>
<b>2021</b>	<b>1 691</b>	<b>182</b>	<b>0</b>	<b>2056</b>	<b>680 230</b>

Sumber/Source: Polres Kabupaten Sleman/Regional Police of Sleman Regency

**Tabel**  
**Table** 4.3.9

**Banyaknya Surat Ijin Mengemudi yang Dikeluarkan menurut Bulan menurut Jenisnya di Kabupaten Sleman, 2022**  
**Number of Driving Certificate by Month by Type in Sleman Regency, 2022**

Bulan Months	Jenis/Type								Jumlah Total
	A	AU	BI	BIU	BII	BIIU	C	D	
(1)	(2)	(3)	(4)	(5)	(6)	(7)	(8)	(9)	(10)
Januari/January	3 101	2	49	12	6	6	6 245	6	9 427
Februari/February	2 721	0	40	10	1	7	5 193	1	7 973
Maret/March	3 012	0	48	15	1	5	6 331	0	9 412
April/April	3 132	1	43	10	1	4	6 066	3	9 260
Mei/May	2 969	0	45	9	5	7	6 153	0	9 188
Juni/June	3 360	0	64	11	3	4	7 122	1	10 565
Juli/July	3 506	0	38	10	3	4	7 489	0	11 050
Agustus/August	3 111	0	48	8	2	1	6 632	1	9 803
September/September	2 668	0	29	14	3	2	5 576	1	8 293
Oktober/October	2 600	0	41	6	0	6	5 526	0	8 179
November/November	2 688	0	42	15	1	8	5 429	0	8 183
Desember/December	2 805	0	53	4	3	2	5 650	0	8 517
<b>Jumlah/Total 2022</b>	<b>35 673</b>	<b>3</b>	<b>540</b>	<b>124</b>	<b>29</b>	<b>56</b>	<b>73 412</b>	<b>13</b>	<b>109 850</b>
<b>2021</b>	<b>35 097</b>	<b>7</b>	<b>568</b>	<b>106</b>	<b>34</b>	<b>56</b>	<b>74 032</b>	<b>11</b>	<b>109 911</b>

Sumber/Source: Polres Kabupaten Sleman/Regional Police of Sleman Regency

**Tabel**  
**Table** 4.3.10

**Banyaknya Surat Keterangan Catatan Kepolisian (SKCK) menurut Kegunaannya yang dikeluarkan Setiap Bulan di Kabupaten Sleman, 2022**  
**Number of Certificate of Good Act by Purpose Each Month in Sleman Regency , 2022**

Bulan Months	Kegunaan/Purpose					
	Melamar Pekerjaan Apply for a Job	Melamar Pekerjaan CPNS Apply for CPNS	Persyaratan Pengacara Regulation of Lawyer	Mendaftarkan TNI/POLRI Registered to Army/Police	Wali Nikah Witness of Wedding	Pernikahan dengan TNI Marriage With Army
(1)	(2)	(3)	(4)	(5)	(6)	(7)
Januari/January	2 289	550	4	21	0	2
Februari/February	1 013	4	4	44	0	29
Maret/March	2 626	8	2	158	2	31
April/April	2 230	2	0	156	1	25
Mei/May	1 232	5	1	39	3	47
Juni/June	1 874	7	3	45	0	37
Juli/July	1 557	5	3	88	0	33
Agustus/August	1 467	5	17	119	0	33
September/September	1 300	3	7	131	0	31
Oktober/October	1 135	30	1	54	0	26
November/November	1 326	30	2	38	0	14
Desember/December	1 421	9	1	64	2	35
<b>Jumlah/Total 2022</b>	<b>19 500</b>	<b>658</b>	<b>45</b>	<b>957</b>	<b>8</b>	<b>343</b>
<b>2021</b>	<b>26 998</b>	<b>7 113</b>	<b>10</b>	<b>1 483</b>	<b>280</b>	<b>286</b>

Lanjutan Tabel/Continued Table 4.3.10

Bulan Months	Kegunaan/Purpose					
	Melanjut- kan Sekolah Continue of Study	Mengurus Tunjangan Veteran RI Arrange for Support Financially of Veteran	Mengurus Paspur Arrange for Passport	Pindah Penduduk Migration	Perangkat Desa Official of Village	Lain-lain Others
(1)	(8)	(9)	(10)	(11)	(12)	(13)
Januari/January	18	1	0	0	15	1 175
Februari/February	20	1	0	1	28	727
Maret/March	13	0	0	0	12	999
April/April	39	0	0	0	28	465
Mei/May	33	0	0	0	10	732
Juni/June	130	0	0	0	10	1 124
Juli/July	156	0	0	2	11	873
Agustus/August	150	0	0	0	43	839
September/September	67	2	0	0	21	682
Oktober/October	22	0	0	0	28	768
November/November	26	0	0	0	15	789
Desember/December	15	0	0	0	1	1 099
<b>Jumlah/Total 2022</b>	<b>689</b>	<b>4</b>	<b>0</b>	<b>2</b>	<b>222</b>	<b>10 272</b>
<b>2021</b>	<b>579</b>	<b>0</b>	<b>0</b>	<b>183</b>	<b>115</b>	<b>3 762</b>

Sumber/Source: Polres Kabupaten Sleman/Regional Police of Sleman Regency



**Tabel 4.3.11** Jumlah Tindak Kejahatan menurut Jenis Tindak Pidana yang Menonjol di Kabupaten Sleman, 2020-2022  
**Number of Crimes by Type of Crime in Sleman Regency, 2020-2022**

Jenis Tindak Pidana Type of Crime	2020	2021	2022
(1)	(2)	(3)	(4)
1. Pencurian dengan Pemberatan	123	87	129
2. Pencurian Kendaraan Bermotor	95	84	152
3. Pencurian dengan Kekerasan	29	22	20
4. Pencurian ringan- biasa	222	205	272
5. Penganiayaan ringan	0	0	7
6. Penganiayaan berat	0	0	0
7. Pembunuhan	5	1	1
8. Perkosaan	8	4	5
9. Kenakalan Remaja	0	0	0
10. Uang Palsu	2	0	0

Lanjutan Tabel/*Continued Table* 4.3.11

Jenis Tindak Pidana <i>Type of Crime</i>	2020	2021	2022
(1)	(2)	(3)	(4)
11. Narkotika	89	76	89
12. Perjudian	6	5	4
13. Pemerasan dengan ancaman	9	16	8
14. Penculikan	0	0	0
15. Penipuan curang	265	283	321
16. Penadah	0	0	0
17. Pengrusakan	19	18	29
18. Penggelapan	126	131	154
19. Aksi Mogok	26	0	0
20. Kejahatan lainnya	488	518	628
<b>Jumlah/Total</b>	<b>1 512</b>	<b>1 450</b>	<b>1 819</b>

Sumber/*Source*: Polres Kabupaten Sleman/*Regional Police of Sleman Regency*

**Tabel**  
**Table** 4.3.12

**Jumlah Pelaku Tindak Kejahatan menurut Jenis Kelamin dan Klasifikasi Umur dan Jenis Kelamin di Kabupaten Sleman, 2020-2022**  
*Number of Performer Crime by Gender and Age in Sleman Regency, 2020-2022*

Jenis Kelamin Sex	2020	2021	2022
(1)	(2)	(3)	(4)
<b>I. Dewasa</b>			
a) Laki-Laki	358	363	410
b) Perempuan	26	32	27
c) Laki-laki + Perempuan	384	395	437
<b>II. Anak-anak</b>			
a) Laki-Laki	5	2	15
b) Perempuan	0	0	0
c) Laki-laki + Perempuan	5	2	15
<b>III. Jumlah Total</b>			
a) Laki-Laki	363	365	425
b) Perempuan	26	32	27
c) Laki-laki + Perempuan	389	397	452

Sumber/Source: Polres Kabupaten Sleman/Regional Police of Sleman Regency

4.4 KEMISKINAN/ POVERTY

**Tabel 4.4.1** **Garis Kemiskinan, Jumlah, dan Persentase Penduduk Miskin di Kabupaten Sleman, 2015–2022**  
**Poverty Line, Number, and Percentage of Poor People in Sleman Regency, 2015–2022**

Tahun Year	Garis Kemiskinan (rupiah/kapita/bulan) Poverty Line (rupiah/capita/month)	Jumlah Penduduk Miskin (ribu) Number of Poor People (thousand)	Persentase Penduduk Miskin Percentage of Poor People
(1)	(2)	(3)	(4)
2015	318 312	111,0	9,46
2016	334 406	96,63	8,21
2017	351 331	96,75	8,13
2018	370 127	92,04	7,65
2019	382 868	90,17	7,41
2020	411 610	99,78	8,12
2021	422 933	108,93	8,64
2022	450 763	98,92	7,74

Catatan/Note: ...  
 Sumber/Source: .BPS, Survei Sosial Ekonomi Nasional Maret/BPS-Statistics Indonesia, March National Socioeconomic Survey

**Tabel**  
**Table** 4.4.2

**Indeks Kedalaman Kemiskinan dan Indeks Keparahan Kemiskinan di Kabupaten Sleman, 2015–2022**  
**Poverty Gap Index and Poverty Severity Index in Sleman Regency, 2015–2022**

Tahun Year	Indeks Kedalaman Kemiskinan Poverty Gap Index	Indeks Keparahan Kemiskinan Poverty Severity Index
(1)	(2)	(3)
2015	1,46	0,37
2016	1,36	0,34
2017	1,23	0,28
2018	0,98	0,20
2019	1,13	0,23
2020	1,37	0,33
2021	1,26	0,32
2022	1,18	0,27

Catatan/Note: ...  
Sumber/Source: .BPS, Survei Sosial Ekonomi Nasional Maret/BPS-Statistics Indonesia, March National Socioeconomic Survey

<https://slemankab.bps.go.id>

5

# PERTANIAN, KEHUTANAN, PETERNAKAN & PERIKANAN

*Agriculture, Forestry, Livestock, & Fishery*

## Luas Areal Tanam dan Produksi Kelapa, 2022 Planted Area and Production of Coconut, 2022

  
25,37%

Produksi/Production  
**7.783,77 ton**

  
0,48%

Luas Areal Tanam/Planted Area  
**4.913,47 ha**



<https://slemankab.bps.go.id>



**PENJELASAN TEKNIS**

**TECHNICAL NOTES**

1. **Pengumpulan data Statistik Pertanian (SP)** diselenggarakan oleh Badan Pusat Statistik bekerja sama dengan Dinas Pertanian dan Peternakan.
2. **Survei Pertanian Hortikultura (SPH)** diselenggarakan oleh Badan Pusat Statistik bekerja sama dengan Direktorat Jendral Hortikultura, Kementerian Pertanian.
3. **Kuesioner yang digunakan** dalam pengumpulan data SPH mencakup: SPH-SBS digunakan untuk data tanaman sayuran dan buah - buahan semusim. SPH-BST digunakan untuk data Tanaman buah-buahan dan sayuran tahunan. SPH-TBF digunakan untuk data Tanaman biofarmaka dan SPH-TH digunakan untuk data tanaman hias.
4. **Tanaman sayuran dan buah-buahan semusim** : Tanaman sayuran semusim adalah tanaman sumber vitamin, garam mineral dan lain-lain yang dikonsumsi dari bagian tanaman yang berupa daun, bunga, buah dan umbinya, yang berumur kurang dari satu tahun. Tanaman buah - buahan semusim adalah tanaman sumber vitamin, garam mineral dan lain-lain yang dikonsumsi dari bagian tanaman yang berupa buah, berumur kurang dari satu tahun, dapat berbentuk pohon/rumpun tetapi

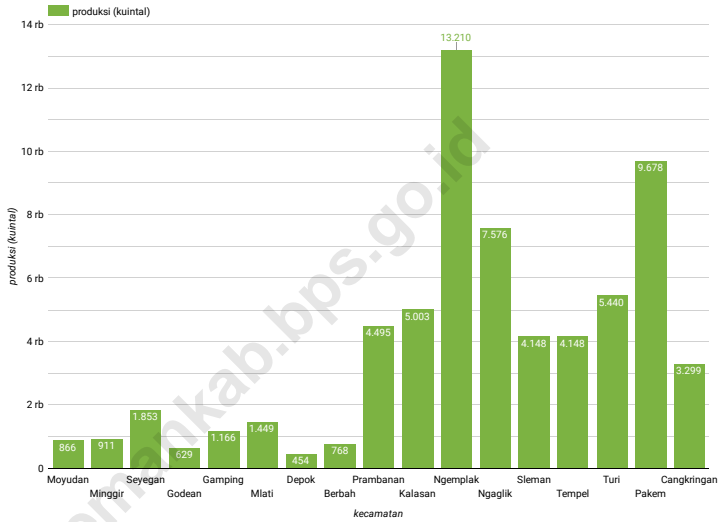
1. **The Agricultural Statistics Data Collection (SP)** was organized by the BPS Statistics Indonesia in collaboration with Agriculture and An Agency.
2. **The Agricultural Survey for Horticulture (SPH)** is carried out by the BPS-Statistics Indonesia in cooperation with the Directorate General of Horticulture, Ministry of Agriculture.
3. **The questionnaire used** in the SPH data collection includes: SPH-SBS used for data of vegetables and seasonal fruits plant. SPH-BST used for data of annual fruit and vegetables plant. SPH-TBF used for data of bioplant and SPH-TH used for data of ornamental plant.
4. **Seasonal vegetables and fruit plants:** Seasonal vegetable plants are plants as the source of vitamins, mineral salts, and others, which are consumed in the form of the plant leaves, flowers, fruits and tubers, which the age are less than one year old. b. Seasonal fruit plants are plants as a source of vitamins, mineral salts, and others, which consumed from the parts of the plants such as fruit, aged less than one year  
can be a tree/clump but it creeping, and soft trunked.

- menjalar dan berbatang lunak.
5. **Tanaman buah-buahan tahunan** adalah tanaman sumber vitamin, garam mineral dan lain-lain yang dikonsumsi dari bagian tanaman yang berupa buah dan merupakan tanaman tahunan. **Tanaman sayuran tahunan** adalah tanaman sumber vitamin, garam mineral dan lain-lain yang dikonsumsi dari bagian tanaman yang berupa daun dan atau buah yang berumur lebih dari satu tahun.
  6. **Tanaman biofarmaka** adalah tanaman yang bermanfaat untuk obat-obatan, kosmetik dan kesehatan yang dikonsumsi atau digunakan dari bagian tanaman seperti daun, batang, buah, umbi (rimpang) ataupun akar.
  7. **Tanaman hias** adalah tanaman yang mempunyai nilai keindahan baik bentuk, warna daun, tajuk maupun bunganya, sering digunakan untuk penghias. Tanaman ini pekarangan dan sebagainya
  8. **Data yang dikumpulkan** dalam SPH mencakup: data tentang luas tanam, luas panen (untuk buah – buahan tahunan adalah banyaknya tanaman yang menghasilkan), produksi, luas rusak, luas tanaman akhir dan harga jual petani.
5. **Annual fruit plants** are plants as a source of vitamins, mineral salts, and others, which are consumed from the plant parts such as fruit and are annual plants. **Annual vegetable plants** are plants as the source of vitamins, mineral salts, and others, which are consumed from the parts of the plants as the plant leaves or fruits which the age are more than one year.
  6. **Medicinal plants** are plants that are useful for pharmaceuticals, cosmetics and health that are consumed or used from plant parts such as leaves, stems, fruit, tuber (rhizome) or root.
  7. **Ornamental plants** are plants that have a value of beauty either in shape, leaf color, canopy as well as its flowers, often used for decorating the yard and so fort.
  8. **Data collected** in the Agricultural Survey for Horticulture (SPH) include: planting area, harvested area (for the annual fruit is the number of plants that produce), production, damage area, the final plant area, and the selling price of farmers .

9. **Luas panen** adalah luas tanaman sayuran, buah buahan, biofarmaka dan tanaman hias yang yang diambil hasilnya/ dipanen pada periode pelaporan.
10. **Luas panen tanaman sayuran** adalah luas tanaman yang dipanen sekaligus/habis/ dibongkar dan luas tanaman yang dipanen berkali-kali (lebih dari satu kali)/belum habis. **Tanaman yang dipanen sekaligus/habis/ dibongkar** adalah tanaman yang habis panen langsung dibongkar/ dicabut, terdiri dari bawang merah bawang putih, bawang daun, kentang, kol/kubis, kembang kol, petsai/sawi wortel, lobak dan kacang merah. **Tanaman yang dipanen berkali-kali (lebih dari satu kali)/belum habis** adalah tanaman yang dipanen lebih dari satu kali dan biasanya dibongkar apabila panen terakhir sudah tidak memadai lagi, terdiri dari: kacang panjang, cabe besar, cabe rawit, jamur, tomat, terung, buncis, ketimun, labu siam, kangkung, bayam, melon, semangka dan blewah
11. **Produksi** adalah hasil dari setiap tanaman sayuran, buah-buahan, biofarmaka dan tanaman hias yang diambil berdasarkan luas yang dipanen pada bulan/triwulan laporan.
9. **Harvested area** is the area of vegetable plants, fruits, medicinal and ornamental plants that ready for harvesting/harvested in the period of reporting'
10. **Harvested area of the vegetable plants:** crops area which harvested at once/depleted/unloaded and crops area which harvested several times (more than once) / not depleted. **The crops that harvested at once/depleted/unloaded** is the crop that after harvested is directly unloaded/ removed, consisting of scallions, garlic, onion leaf, potatoes, cabbage, cauliflower, mustard greens, carrots, radishes and red beans. **Plants that harvested manytimes (more than once)/not depleted** are plants that harvested more than once and usually unloaded when the last harvests are no longer adequate, consisting of: long beans, big chili, cayenne pepper, mushrooms, tomatoes, eggplant, green beans, cucumbers, squash, kale, spinach, melon, watermelon and cantaloupe.
11. **Production** is the yield according to the form of crops of vegetables, fruits, medicinal, and ornamental plants taken based on the harvested area during the reporting month/quarter.

**Gambar** 5.1  
**Figures**

**Produksi Cabai Rawit per Kecamatan di Kabupaten Sleman, 2022**  
**Production Chili/Cayenne Pepper Plant by Subdistrict in Sleman Regency, 2022**



Sumber/Source : Dinas Pertanian, Pangan, dan Perikanan Kabupaten Sleman/Agriculture, Food, and Fishery Service of Sleman Regency

## 5.1 HORTIKULTURA HORTICULTURE

**Tabel** 5.1.1 **Luas Panen Tanaman Sayuran Menurut Kecamatan dan Jenis Tanaman di Kabupaten Sleman (ha), 2021 dan 2022**  
*Harvested Area of Vegetables by Subdistrict and Kind of Plant in Sleman Regency (ha), 2021 and 2022*

Kecamatan Subdistrict	Bawang Merah Shallot		Cabai Besar Chili/Big Chili	
	2021	2022	2021	2022
(1)	(2)	(3)	(4)	(5)
1. Moyudan	-	1	-	-
2. Minggir	-	-	-	-
3. Seyegan	1	-	-	-
4. Godean	1	0	-	-
5. Gamping	-	-	-	-
6. Mlati	-	1	-	-
7. Depok	-	1	-	-
8. Berbah	2	1	-	0
9. Prambanan	1	3	-	-
10. Kalasan	17	16	-	-
11. Ngemplak	1	-	-	-
12. Ngaglik	0	0	-	-
13. Sleman	0	0	-	-
14. Tempel	0	3	1	-
15. Turi	-	-	-	-
16. Pakem	2	-	-	-
17. Cangkringan	1	1	-	-
<b>Sleman</b>	<b>26</b>	<b>26</b>	<b>1</b>	<b>0</b>

Lanjutan Tabel/Continued Table 5.1.1

Kecamatan Subdistrict	Cabai Rawit Chili/Cayenne Pepper		Jamur (m <sup>2</sup> ) Mushroom (m2)	
	2021	2022	2021	2022
(1)	(6)	(7)	(8)	(9)
1. Moyudan	2	8	8 700	200
2. Minggir	21	12	-	-
3. Seyegan	63	45	-	-
4. Godean	5	9	-	-
5. Gamping	17	17	60	15
6. Mlati	13	17	500	-
7. Depok	6	4	31	62
8. Berbah	1	11	-	-
9. Prambanan	49	41	-	-
10. Kalasan	83	72	-	-
11. Ngemplak	179	145	-	-
12. Ngaglik	112	125	-	-
13. Sleman	52	65	12 000	12 000
14. Tempel	41	76	1 890	1 290
15. Turi	36	109	2 000	108
16. Pakem	200	108	600	300
17. Cangkringan	60	66	10 000	12 500
<b>Sleman</b>	<b>939</b>	<b>930</b>	<b>35 781</b>	<b>26 475</b>

Lanjutan Tabel/*Continued Table* 5.1.1

Kecamatan Subdistrict	Bayam Spinach		Tomat Tomato	
	2021	2022	2021	2022
(1)	(10)	(11)	(12)	(13)
1. Moyudan	-	-	-	-
2. Minggir	-	-	-	-
3. Seyegan	-	-	-	-
4. Godean	-	-	-	-
5. Gamping	40	41	-	-
6. Mlati	9	12	-	1
7. Depok	9	23	-	-
8. Berbah	12	3	-	1
9. Prambanan	51	18	-	0
10. Kalasan	10	13	6	7
11. Ngemplak	11	8	10	-
12. Ngaglik	24	21	3	5
13. Sleman	17	7	2	2
14. Tempel	15	12	-	4
15. Turi	16	11	2	-
16. Pakem	20	5	13	-
17. Cangkringan	23	13	3	-
<b>Sleman</b>	<b>257</b>	<b>185</b>	<b>39</b>	<b>20</b>

Lanjutan Tabel/Continued Table 5.1.1

Kecamatan Subdistrict	Petsai/Sawi Chinese Cabbage/mustard green		Kangkung Water Spinach	
	2021	2022	2021	2022
(1)	(14)	(15)	(16)	(17)
1. Moyudan	-	-	-	-
2. Minggir	-	-	-	-
3. Seyegan	-	-	-	-
4. Godean	-	-	-	-
5. Gamping	30	31	40	23
6. Mlati	-	1	-	2
7. Depok	11	10	12	10
8. Berbah	-	1	12	5
9. Prambanan	13	14	78	21
10. Kalasan	21	14	14	23
11. Ngemplak	17	8	11	9
12. Ngaglik	32	23	29	20
13. Sleman	15	10	17	12
14. Tempel	-	-	19	14
15. Turi	-	-	16	11
16. Pakem	21	9	20	5
17. Cangkringan	25	8	14	4
<b>Sleman</b>	<b>185</b>	<b>128</b>	<b>252</b>	<b>158</b>

Catatan/Note: ...

Sumber/Source: BPS, Statistik Pertanian Hortikultura SPH-SBS/BPS-Statistics Indonesia, Agricultural Statistic for Horticulture SPH-SBS



**Tabel**  
**Table** 5.1.2

**Produksi Tanaman Sayuran Menurut Kecamatan dan Jenis Tanaman di Kabupaten Sleman (kuintal), 2021 dan 2022**  
**Production of Vegetables by Subdistrict and Kind of Plant in Sleman Regency (quintal), 2021 and 2022**

Kecamatan Subdistrict	Bawang Merah Shallot		Cabai Besar Chili/Big Chili	
	2021	2022	2021	2022
(1)	(2)	(3)	(4)	(5)
1. Moyudan	-	108	-	-
2. Minggir	-	-	-	-
3. Seyegan	45	-	-	-
4. Godean	104	18	-	-
5. Gamping	-	-	-	-
6. Mlati	-	53	-	-
7. Depok	-	49	-	-
8. Berbah	180	45	-	28
9. Prambanan	45	152	-	-
10. Kalasan	1 503	2 313	-	-
11. Ngemplak	117	-	-	-
12. Ngaglik	18	8	-	-
13. Sleman	18	9	-	-
14. Tempel	8	208	70	-
15. Turi	-	-	-	-
16. Pakem	168	-	-	-
17. Cangkringan	63	56	-	-
<b>Sleman</b>	<b>2 269</b>	<b>3 018</b>	<b>70</b>	<b>28</b>

Lanjutan Tabel/Continued Table 5.1.2

Kecamatan Subdistrict	Cabai Rawit Chili/Cayenne Pepper		Jamur (kg) Mushroom (kg)	
	2021	2022	2021	2022
(1)	(6)	(7)	(8)	(9)
1. Moyudan	265	866	1 145	10
2. Minggir	1 164	911	-	-
3. Seyegan	3 409	1 853	-	-
4. Godean	494	629	-	-
5. Gamping	1 076	1 166	8	1
6. Mlati	1 323	1 449	80	-
7. Depok	599	454	5	12
8. Berbah	140	768	-	-
9. Prambanan	3 098	4 495	-	-
10. Kalasan	3 566	5 003	-	-
11. Ngemplak	9 861	13 210	-	-
12. Ngaglik	5 847	7 576	-	-
13. Sleman	3 044	4 148	2 200	1 900
14. Tempel	2 356	4 148	262	1 284
15. Turi	1 549	5 440	180	7
16. Pakem	10 036	9 678	80	40
17. Cangkringan	1 297	3 299	1 425	1 025
<b>Sleman</b>	<b>52 119</b>	<b>65 093</b>	<b>5 385</b>	<b>5 853</b>

Lanjutan Tabel/*Continued Table* 5.1.2

Kecamatan Subdistrict	Bayam Spinach		Tomat Tomato	
	2021	2022	2021	2022
(1)	(10)	(11)	(12)	(13)
1. Moyudan	-	-	-	-
2. Minggir	-	-	-	-
3. Seyegan	-	-	-	-
4. Godean	-	-	-	-
5. Gamping	1 640	2 050	-	-
6. Mlati	360	600	-	184
7. Depok	324	1 125	-	-
8. Berbah	502	100	-	405
9. Prambanan	2 040	1 411	-	120
10. Kalasan	400	480	330	193
11. Ngemplak	495	360	910	-
12. Ngaglik	1 050	1 050	540	603
13. Sleman	680	310	180	360
14. Tempel	600	600	-	550
15. Turi	480	674	160	-
16. Pakem	540	250	1 440	-
17. Cangkringan	1 035	655	230	-
<b>Sleman</b>	<b>10 146</b>	<b>9 666</b>	<b>3 790</b>	<b>2 414</b>

Lanjutan Tabel/Continued Table 5.1.2

Kecamatan Subdistrict	Petsai/Sawi Chinese Cabbage/mustard green		Kangkung Water Spinach	
	2021	2022	2021	2022
(1)	(14)	(15)	(16)	(17)
1. Moyudan	-	-	-	-
2. Minggir	-	-	-	-
3. Seyegan	-	-	-	-
4. Godean	-	-	-	-
5. Gamping	2 412	2 480	3 680	3 300
6. Mlati	-	75	-	144
7. Depok	1 030	990	840	869
8. Berbah	-	75	840	155
9. Prambanan	1 260	420	3 600	615
10. Kalasan	1 872	1 170	1 030	805
11. Ngemplak	1 710	800	840	810
12. Ngaglik	3 520	2 530	2 590	1 410
13. Sleman	2 250	1 500	1 800	1 080
14. Tempel	-	-	1 160	1 170
15. Turi	-	-	1 490	1 320
16. Pakem	1 890	810	1 765	550
17. Cangkringan	1 020	760	840	280
<b>Sleman</b>	<b>16 964</b>	<b>11 610</b>	<b>20 475</b>	<b>12 508</b>

Catatan/Note: ...

Sumber/Source: BPS, Statistik Pertanian Hortikultura SPH-SBS/BPS-Statistics Indonesia, Agricultural Statistic for Horticulture SPH-SBS

**Tabel**  
**Table** 5.1.3

**Luas Panen Tanaman Sayuran dan Buah-buahan Semusim  
Menurut Jenis Tanaman di Kabupaten Sleman (ha),  
2019–2022**  
*Harvested Area of Seasonal Vegetables and Fruits by Kind  
of Plant in Sleman Regency (ha), 2019–2022*

Jenis Tanaman <i>Kind of Plants</i>	2019	2020	2021	2022
(1)	(2)	(3)	(4)	(5)
Bawang Daun/ <i>Wlech Onion</i>	14	15	13	-
Bawang Merah/ <i>Shallot</i>	34	38	26	26
Bayam/ <i>Spinach</i>	114	152	257	185
Buncis/ <i>Green Bean</i>	48	42	20	8
Cabai Besar/ <i>Chili (Capsicum Annum)</i>	-	-	1	0
Cabai Rawit/ <i>Chili (Capsicum Frutescens)</i>	789	814	939	930
Jamur/ <i>Mushroom (m<sup>2</sup>)</i>	-	-	7 800	13 100
Kacang Panjang/ <i>Yarldlong Bean</i>	135	108	40	57
Kangkung/ <i>Kangkong</i>	118	160	252	158
Kembang Kol/ <i>Cauliflower</i>	11	13	13	0
Ketimun/ <i>Cucumber</i>	55	59	61	67
Labu Siam/ <i>Chayote</i>	7	5	6	1
Petsai/ <i>Chinese Cabbage</i>	122	133	185	128
Terung/ <i>Eggplant</i>	88	71	50	48
Tomat/ <i>Tomato</i>	74	56	39	20
Melon/ <i>Melon</i>	29	27	22	10
Semangka/ <i>Watermelon</i>	22	24	15	11

Catatan/Note: ...

Sumber/Source: BPS, Statistik Pertanian Hortikultura SPH-SBS/BPS-Statistics Indonesia, *Agricultural Statistic for Horticulture SPH-SBS*

**Tabel** 5.1.4 **Produksi Tanaman Sayuran dan Buah-buahan Semusim Menurut Jenis Tanaman di Kabupaten Sleman (kuintal), 2019–2022**  
**Production of Seasonal Vegetables and Fruits by Kind of Plant in Sleman Regency (quintal), 2019–2022**

Jenis Tanaman Kind of Plants	2019	2020	2021	2022
(1)	(2)	(3)	(4)	(5)
Bawang Daun/ <i>Wlech Onion</i>	1 412	-	900	-
Bawang Merah/ <i>Shallot</i>	2 500	-	2 269	3 018
Bayam/ <i>Spinach</i>	5 852	-	10 146	9 666
Buncis/ <i>Green Bean</i>	6 439	-	1 503	477
Cabai Besar/ <i>Chili (Capsicum Annum)</i>	-	-	70	28
Cabai Rawit/ <i>Chili (Capsicum Frutescens)</i>	55 385	-	52 119	65 093
Jamur/ <i>Mushroom (kg)</i>	-	-	5 385	5 853
Kacang Panjang/ <i>Yarldlong Bean</i>	14 398	-	3 229	7 677
Kangkung/ <i>Kangkong</i>	14 000	-	20 475	12 508
Kembang Kol/ <i>Cauliflower</i>	1 330	-	1 190	60
Ketimun/ <i>Cucumber</i>	9 236	-	8 008	7 096
Labu Siam/ <i>Chayote</i>	1 789	-	180	560
Petsai/ <i>Chinese Cabbage</i>	13 762	-	16 964	11 610
Terung/ <i>Eggplant</i>	13 150	-	6 163	4 497
Tomat/ <i>Tomato</i>	11 512	-	3 790	2 414
Melon/ <i>Melon</i>	4 945	-	3 320	753
Semangka/ <i>Watermelon</i>	5 180	-	2 270	1 760

Catatan/Note: ...

Sumber/Source: BPS, Statistik Pertanian Hortikultura SPH-SBS/BPS-Statistics Indonesia, Agricultural Statistic for Horticulture SPH-SBS

**Tabel**  
**Table** 5.1.5**Luas Panen Tanaman Biofarmaka Menurut Kecamatan dan Jenis Tanaman di Kabupaten Sleman (m<sup>2</sup>), 2021 dan 2022**  
**Harvested Area of Medicinal Plants by Subdistrict and Kind of Plant in Sleman Regency (m<sup>2</sup>), 2021 and 2022**

Kecamatan Subdistrict	Jahe Ginger		Laos/Lengkuas Galanga	
	2021	2022	2021	2022
(1)	(2)	(3)	(4)	(5)
1. Moyudan	2 950	3 550	300	800
2. Minggir	644	244	1 065	900
3. Seyegan	570	710	4	4
4. Godean	581	331	501	502
5. Gamping	2 960	4 160	1 000	2 000
6. Mlati	1 124	1 686	216	324
7. Depok	336	672	224	836
8. Berbah	1 950	882	1 210	-
9. Prambanan	204 608	154 804	14 166	10 383
10. Kalasan	8 560	4 280	1 900	500
11. Ngemplak	10 360	5 280	1 000	500
12. Ngaglik	-	-	-	-
13. Sleman	2 330	2 330	1 196	1 196
14. Tempel	-	1 000	-	-
15. Turi	8 215	8 298	2 086	2 098
16. Pakem	851	932	-	-
17. Cangkringan	4 198	2 099	2 050	1 025
<b>Sleman</b>	<b>250 237</b>	<b>191 258</b>	<b>26 918</b>	<b>21 068</b>

Lanjutan Tabel/Continued Table 5.1.5

Kecamatan Subdistrict	Kencur East Indian Galangal		Kunyit Turmeric	
	2021	2022	2021	2022
(1)	(8)	(9)	(10)	(11)
1. Moyudan	-	-	900	1 400
2. Minggir	-	-	-	-
3. Seyegan	110	210	130	196
4. Godean	-	-	-	-
5. Gamping	1 000	3 000	1 200	2 400
6. Mlati	-	10	2	52
7. Depok	172	344	330	660
8. Berbah	878	1 402	478	1 603
9. Prambanan	9 206	9 178	16 180	13 290
10. Kalasan	1 100	550	1 550	775
11. Ngemplak	1 814	914	2 172	1 117
12. Ngaglik	-	-	-	-
13. Sleman	34	27	1 836	918
14. Tempel	-	1 000	-	1 000
15. Turi	1 016	1 016	2 043	2 052
16. Pakem	-	-	231	268
17. Cangkringan	816	408	1 052	526
<b>Sleman</b>	<b>16 146</b>	<b>18 059</b>	<b>28 104</b>	<b>26 257</b>

Catatan/Note: ...

Sumber/Source: BPS, Statistik Pertanian Hortikultura SPH-TBF/BPS-Statistics Indonesia, Agricultural Statistic for Horticulture SPH-TBF



**Tabel**  
**Table** 5.1.6**Produksi Tanaman Biofarmaka Menurut Kecamatan dan Jenis Tanaman di Kabupaten Sleman (kg), 2021 and 2022**  
**Production of Medicinal Plants by Subdistrict and Kind of Plant in Sleman Regency (kg), 2021 and 2022**

Kecamatan Subdistrict	Jahe Ginger		Laos/Lengkuas Galanga	
	2021	2022	2021	2022
(1)	(2)	(3)	(4)	(5)
1. Moyudan	5 900	3 550	1 341	800
2. Minggir	1 944	244	2 631	900
3. Seyegan	1 790	710	10	4
4. Godean	2 067	331	1 238	502
5. Gamping	7 163	4 160	2 470	2 000
6. Mlati	2 720	1 686	534	324
7. Depok	814	672	554	836
8. Berbah	4 719	882	2 988	-
9. Prambanan	495 152	154 804	34 990	10 383
10. Kalasan	20 716	4 280	4 894	500
11. Ngemplak	25 072	5 280	2 470	500
12. Ngaglik	-	-	-	-
13. Sleman	5 638	2 330	2 954	1 196
14. Tempel	-	1 000	-	-
15. Turi	19 881	8 298	5 152	2 098
16. Pakem	2 060	932	-	-
17. Cangkringan	10 160	2 099	5 114	1 025
<b>Sleman</b>	<b>605 796</b>	<b>191 258</b>	<b>67 340</b>	<b>21 068</b>

Lanjutan Tabel/Continued Table 5.1.6

Kecamatan Subdistrict	Kencur East Indian Galangal		Kunyit Turmeric	
	2021	2022	2021	2022
(1)	(8)	(9)	(10)	(11)
1. Moyudan	-	-	2 400	1 400
2. Minggir	-	-	-	-
3. Seyegan	234	210	444	196
4. Godean	-	-	-	-
5. Gamping	2 120	3 000	4 104	2 400
6. Mlati	-	10	6	52
7. Depok	364	344	746	660
8. Berbah	1 862	1 402	1 635	1 603
9. Prambanan	19 516	9 178	55 336	13 290
10. Kalasan	2 332	550	5 302	775
11. Ngemplak	3 846	914	7 428	1 117
12. Ngaglik	-	-	-	-
13. Sleman	72	27	6 280	918
14. Tempel	-	1 000	-	1 000
15. Turi	2 154	1 016	6 987	2 052
16. Pakem	-	-	790	268
17. Cangkringan	1 730	408	3 565	526
<b>Sleman</b>	<b>34 230</b>	<b>18 059</b>	<b>95 023</b>	<b>26 257</b>

Catatan/Note: ...

Sumber/Source: BPS, Statistik Pertanian Hortikultura SPH-TBF/BPS-Statistics Indonesia, Agricultural Statistic for Horticulture SPH-TBF

**Tabel**  
**Table** 5.1.7**Luas Panen Tanaman Biofarmaka Menurut Jenis Tanaman  
di Kabupaten Sleman (m<sup>2</sup>), 2019–2022**  
*Harvested Area of Medicinal Plants by Kind of Plant in  
Sleman Regency (m<sup>2</sup>), 2019–2022*

Jenis Tanaman Kind of Plants	2019	2020	2021	2022
(1)	(2)	(3)	(4)	(5)
Dlingo/Dringo	3 623	222	-	-
Jahe	120 807	129 338	250 237	191 258
Kapulaga	2 297	538	1 966	817
Keji Beling	26 607	264	-	-
Kencur	10 775	9 428	16 146	18 059
Kunyit	13 757	14 692	28 104	26 257
Laos/Lengkuas	21 605	16 503	26 918	21 068
Lempuyang	10 249	6 735	11 317	7 249
Lidah Buaya	126 443	756	-	51 568
Mahkota Dewa*)	6 153	491	408	82
Mengkudu/Pace*)	5 750	1 165	1 175	1 185
Sambiloto	11 901	234	-	480
Temuireng	8 876	4 957	8 082	8 315
Temukunci	6 184	750	125	-
Temulawak	15 717	9 385	13 906	9 807

Catatan/Note: \*satuan ; pohon/tree

Sumber/Source: BPS, Statistik Pertanian Hortikultura SPH-TBF/BPS-Statistics Indonesia, Agricultural Statistic for Horticulture SPH-TBF

**Tabel**  
**Table** 5.1.8

**Produksi Tanaman Biofarmaka Menurut Jenis Tanaman di Kabupaten Sleman (kg), 2019–2022**  
**Production of Medicinal Plants by Kind of Plant in Sleman Regency (kg), 2019–2022**

Jenis Tanaman Kind of Plants	2019	2020	2021	2022
(1)	(2)	(3)	(4)	(5)
Dlingo/Dringo	6 704	422	-	-
Jahe	636 931	522 182	605 796	192 995
Kapulaga	7 478	1 643	6 724	2 795
Keji Beling	11 083	596	-	-
Kencur	67 912	60 462	34 230	29 027
Kunyit	64 028	69 398	95 023	59 157
Laos/Lengkuas	76 204	61 459	67 340	31 478
Lempuyang	64 160	48 288	16 068	9 924
Lidah Buaya	252 509	630	-	328 874
Mahkota Dewa*)	91 010	23 452	5 712	3 940
Mengkudu/Pace*)	15 662	5 866	4 374	9 186
Sambiloto	3 827	504	-	3 824
Temuireng	28 166	20 781	4 697	8 632
Temukunci	11 003	2 390	50	-
Temulawak	73 087	52 390	28 264	21 012

Catatan/Note: \*satuan ; pohon/tree

Sumber/Source: BPS, Statistik Pertanian Hortikultura SPH-TBF/BPS-Statistics Indonesia, Agricultural Statistic for Horticulture SPH-TBF

**Tabel**  
**Table** 5.1.9**Luas Panen Tanaman Hias Menurut Kecamatan dan Jenis Tanaman di Kabupaten Sleman (m<sup>2</sup>), 2021 and 2022**  
**Harvested Area of Ornamental Plants by Subdistrict and Kind of Plant in Sleman Regency (m<sup>2</sup>), 2021 and 2022**

Kecamatan Subdistrict	Anggrek/ <i>Orchid</i>		Krisan/ <i>Chrysantemum</i>	
	2021	2022	2021	2022
(1)	(2)	(3)	(4)	(5)
1. Moyudan	-	-	-	-
2. Minggir	-	-	-	-
3. Seyegan	100	200	-	-
4. Godean	2 000	2 000	-	-
5. Gamping	300	600	-	-
6. Mlati	4 672	4 172	-	-
7. Depok	2 184	3 253	-	-
8. Berbah	900	900	-	-
9. Prambanan	101	101	-	-
10. Kalasan	2 813	3 500	-	-
11. Ngemplak	4 288	4 288	4 000	4 000
12. Ngaglik	2 006	2 006	-	-
13. Sleman	3 442	3 442	-	-
14. Tempel	576	1 288	-	-
15. Turi	816	450	-	-
16. Pakem	5 366	5 333	50 400	50 400
17. Cangkringan	1 140	1 520	8 768	8 768
<b>Sleman</b>	<b>30 704</b>	<b>33 053</b>	<b>63 168</b>	<b>63 168</b>

Lanjutan Tabel/Continued Table 5.1.9

Kecamatan Subdistrict	Mawar/Rose		Sedap Malam/Tuberose	
	2021	2022	2021	2022
(1)	(6)	(7)	(8)	(9)
1. Moyudan	-	-	-	-
2. Minggir	-	-	-	-
3. Seyegan	-	15	-	-
4. Godean	-	-	-	-
5. Gamping	-	-	-	-
6. Mlati	-	-	-	-
7. Depok	-	-	-	-
8. Berbah	-	-	-	-
9. Prambanan	8	8	-	-
10. Kalasan	-	-	-	-
11. Ngemplak	400	976	652	652
12. Ngaglik	-	-	-	-
13. Sleman	-	-	-	-
14. Tempel	-	-	-	-
15. Turi	-	-	-	-
16. Pakem	21	21	-	-
17. Cangkringan	900	3 960	924	1 924
<b>Sleman</b>	<b>1 329</b>	<b>4 980</b>	<b>1 576</b>	<b>2 576</b>

Catatan/Note: ...

Sumber/Source: BPS, Statistik Pertanian Hortikultura SPH-TH/BPS-Statistics Indonesia, Agricultural Statistik for Horticulture SPH-TH

**Tabel**  
**Table** 5.1.10**Produksi Tanaman Hias Menurut Kecamatan dan Jenis Tanaman di Kabupaten Sleman (tangkai), 2021 and 2022**  
**Production of Ornamental Plants by Subdistrict and Kind of Plant in Sleman Regency (stalks), 2021 and 2022**

Kecamatan Subdistrict	Anggrek/ <i>Orchid</i>		Krisan/ <i>Chrysantemum</i>	
	2021	2022	2021	2022
(1)	(2)	(3)	(4)	(5)
1. Moyudan	-	-	-	-
2. Minggir	-	-	-	-
3. Seyegan	100	200	-	-
4. Godean	2 000	2 000	-	-
5. Gamping	300	600	-	-
6. Mlati	4 672	4 172	-	-
7. Depok	2 184	3 253	-	-
8. Berbah	1 800	1 800	-	-
9. Prambanan	202	202	-	-
10. Kalasan	2 965	8 000	-	-
11. Ngemplak	4 288	4 288	68 000	68 000
12. Ngaglik	2 006	2 006	-	-
13. Sleman	3 442	3 442	-	-
14. Tempel	576	1 288	-	-
15. Turi	816	450	-	-
16. Pakem	5 366	21 200	1 056 800	856 800
17. Cangkringan	1 140	1 520	149 056	149 056
<b>Sleman</b>	<b>31 857</b>	<b>54 421</b>	<b>1 273 856</b>	<b>1 073 856</b>

Lanjutan Tabel/Continued Table 5.1.10

Kecamatan Subdistrict	Mawar/Rose		Sedap Malam/Tuberose	
	2021	2022	2021	2022
(1)	(6)	(7)	(8)	(9)
1. Moyudan	-	-	-	-
2. Minggir	-	-	-	-
3. Seyegan	-	140	-	-
4. Godean	-	-	-	-
5. Gamping	-	-	-	-
6. Mlati	-	-	-	-
7. Depok	-	-	-	-
8. Berbah	-	-	-	-
9. Prambanan	8	32	-	-
10. Kalasan	-	-	-	-
11. Ngemplak	1 600	2 752	1 956	5 868
12. Ngaglik	-	-	-	-
13. Sleman	-	-	-	-
14. Tempel	-	-	-	-
15. Turi	-	-	-	-
16. Pakem	105	84	-	-
17. Cangkringan	3 220	31 680	924	23 088
<b>Sleman</b>	<b>4 933</b>	<b>34 648</b>	<b>2 880</b>	<b>28 956</b>

Catatan/Note: ...

Sumber/Source: BPS, Statistik Pertanian Hortikultura SPH-TH/BPS-Statistics Indonesia, Agricultural Statistik for Horticulture SPH-TH



**Tabel**  
**Table** 5.1.11

**Luas Panen Tanaman Hias Menurut Jenis Tanaman di  
Kabupaten Sleman (m<sup>2</sup>), 2019–2022**  
*Harvested Area of Ornamental Plants by Kind of Plant in  
Sleman Regency (m<sup>2</sup>), 2019–2022*

Jenis Tanaman <i>Kind of Plants</i>	2019	2020	2021	2022
(1)	(2)	(3)	(4)	(5)
Krisan	24 300	47 322	63 168	63 168
Adenium (Kamboja Jepang)	11 897	10 172	-	-
Anggrek	-	-	30 704	33 053
Melati	4 549	4 511	3 743	4 952
Aglaonema	9 091	10 975	9 084	25 395
Sansevieria (Pedang-Pedangan)	9 053	9 860	14 062	15 281
Palem*)	6 836	6 229	6 400	5 542
Anthurium Bunga	5 837	8 022	12 108	6 510
<i>Anthurium Daun</i>	6 404	6 676	-	-
Euphorbia	5 675	5 109	-	-
Heliconia (Pisang-Pisangan)	6 279	6 286	6 816	21 533
Phylodendron	3 131	5 047	6 249	6 962
Diffenbachia	3 219	3 272	-	-
Ixora (Soka)	4 342	4 488	5 482	6 375
Gladiol	-	-	-	-

Catatan/Note: \*)satuan ; pohon/tree

Sumber/Source: BPS, Statistik Pertanian Hortikultura SPH-TH/BPS-Statistics Indonesia, *Agricultural Statistik for Horticulture SPH-TH*

**Tabel**  
**Table** 5.1.12

**Produksi Tanaman Hias Menurut Jenis Tanaman di  
Kabupaten Sleman (tangkai), 2019–2022**  
*Production of Ornamental Plants by Kind of Plant in Sleman  
Regency (stalks), 2019–2022*

Jenis Tanaman <i>Kind of Plants</i>	2019	2020	2021	2022
(1)	(2)	(3)	(4)	(5)
Krisan	1 016 694	1 503 900	1 273 856	1 073 856
Adenium (Kamboja Jepang) *	57 622	41 219	-	-
Anggrek	-	-	31 857	54 421
Melati (kg)	16 957	17 339	6 409	18 202
Aglaonema *	43 251	52 534	17 962	50 790
Sansevieria/Pedang-Pedangan (rumpun)	20 457	32 371	28 076	27 656
Palem*)	24 309	23 535	10 389	8 736
Anthurium Bunga	8 661	21 590	21 462	23 348
<i>Anthurium Daun</i> *	14 954	24 159	-	-
Euphorbia *	12 937	9 063	-	-
Heliconia (Pisang-Pisangan)	13 474	14 561	13 632	49 728
Phylodendron *	6 373	14 550	10 492	19 275
Diffenbachia *	12 151	12 407	-	-
Ixora (Soka) *	8 886	9 548	10 964	12 750
Gladiol	-	-	-	-

Catatan/Note: \*satuan ; pohon/tree

Sumber/Source: BPS, Statistik Pertanian Hortikultura SPH-TH/BPS-Statistics Indonesia, Agricultural Statistik for Horticulture SPH-TH

**Tabel**  
**Table** 5.1.13

**Produksi Buah-buahan Menurut Kecamatan dan Jenis Tanaman di Kabupaten Sleman (kuintal), 2021 and 2022**  
**Production of Fruits by Subdistrict and Kind of Plant in Sleman Regency (quintal), 2021 and 2022**

Kecamatan Subdistrict	Mangga/Mango		Durian/Durian	
	2021	2022	2021	2022
(1)	(2)	(3)	(4)	(5)
1. Moyudan	7 734	4 662	632	983
2. Minggir	17 788	4 683	3 178	325
3. Seyegan	293	709	202	758
4. Godean	792	940	325	189
5. Gamping	5 606	1 590	17 165	1 664
6. Mlati	601	518	156	717
7. Depok	1 290	600	-	39
8. Berbah	2 707	113	110	220
9. Prambanan	442	3 768	-	237
10. Kalasan	770	1 799	194	387
11. Ngemplak	1 121	1 608	13	74
12. Ngaglik	49	142	112	453
13. Sleman	761	1 239	-	587
14. Tempel	56	667	-	389
15. Turi	42	239	7 014	7 149
16. Pakem	187	1 191	480	1 226
17. Cangkringan	174	-	383	11 165
<b>Sleman</b>	<b>40 411</b>	<b>24 468</b>	<b>29 963</b>	<b>26 563</b>

Lanjutan Tabel/Continued Table 5.1.13

Kecamatan Subdistrict	Jeruk Siam/Orange		Pisang/Banana	
	2021	2022	2021	2022
(1)	(6)	(7)	(8)	(9)
1. Moyudan	2 732	904	3 424	2 106
2. Minggir	17	96	2 175	1 364
3. Seyegan	38	35	994	1 818
4. Godean	85	266	652	985
5. Gamping	692	448	4 468	1 600
6. Mlati	63	17	2 522	221
7. Depok	-	-	250	218
8. Berbah	-	-	614	1 560
9. Prambanan	39	10	1 485	1 022
10. Kalasan	0	47	5 309	3 453
11. Ngemplak	83	31	3 687	11 241
12. Ngaglik	56	89	571	585
13. Sleman	1 136	1 533	390	1 442
14. Tempel	284	305	449	192
15. Turi	104	121	646	212
16. Pakem	1 215	1 266	1 586	1 259
17. Cangkringan	698	625	3 209	6 197
<b>Sleman</b>	<b>7 243</b>	<b>5 792</b>	<b>32 431</b>	<b>35 474</b>

Lanjutan Tabel/*Continued Table* 5.1.13

Kecamatan Subdistrict	Pepaya/Papaya		Salak/Salacca	
	2021	2022	2021	2022
(1)	(10)	(11)	(12)	(13)
1. Moyudan	3 220	2 700	-	-
2. Minggir	681	454	-	-
3. Seyegan	1 021	1 147	-	-
4. Godean	150	186	-	-
5. Gamping	1 419	2 122	-	-
6. Mlati	847	251	-	-
7. Depok	217	184	-	-
8. Berbah	251	108	-	-
9. Prambanan	317	2 358	-	-
10. Kalasan	609	243	-	-
11. Ngemplak	2 069	1 348	37	44
12. Ngaglik	1 245	1 681	221	217
13. Sleman	777	137	726	6 810
14. Tempel	238	259	139 703	130 104
15. Turi	101	122	384 141	351 768
16. Pakem	733	962	22 014	21 136
17. Cangkringan	1 282	4 136	2 350	1 830
<b>Sleman</b>	<b>15 176</b>	<b>18 398</b>	<b>549 192</b>	<b>511 909</b>

Catatan/Note: ...

Sumber/Source: BPS, Statistik Pertanian Hortikultura SPH-BST/BPS-Statistics Indonesia, Agricultural Statistic for Horticulture SPH-BST

**Tabel 5.1.14** **Produksi Buah–Buahan dan Sayuran Tahunan Menurut Jenis Tanaman di Kabupaten Sleman (kw), 2019–2022**  
**Production of Annual Fruits and Vegetables by Kind of Plant in Sleman Regency (qui), 2019–2022**

Jenis Tanaman Kind of Plants	2019	2020	2021	2022
(1)	(2)	(3)	(4)	(5)
<b>Buah–Buahan/ Fruits:</b>				
Alpukat/ Avocado	5 268	8 630	84 241	82 435
Anggur/ Grape	14	14	-	8
Apel/ Apple	-	-	-	-
Belimbing/ Star Fruit	862	574	689	3 334
Duku/Langsat/Kokosan/ Duku	9 686	16 657	16 596	26 947
Durian/ Durian	11 613	29 482	29 963	26 563
Jambu Air/ Water Apple	14 684	27 877	18 112	13 300
Jambu Biji/ Guava	3 884	1 210	1 758	10 520
Jeruk Besar/ Pomelo	1 010	1 009	1 001	81
Jeruk Siam/Keprook/ Orange/ Tangerine	7 199	7 175	7 243	5 792
Mangga/ Mango	92 618	77 510	40 411	24 468
Manggis/ Mangosteen	7 323	7 210	3 198	1 507
Markisa/Konyal/ Passion fruit	-	-	-	-
Nangka/Cempedak/ Jackfruit	24 156	33 168	29 855	17 225
Nenas/ Pineapple	1 928	1 923	1 154	254
Pepaya/ Papaya	20 649	19 787	15 176	18 398
Pisang/ Banana	46 945	44 902	32 431	35 474
Rambutan/ Rambutan	16 392	21 625	19 998	26 533
Salak/ Snakefruit	391 929	531 821	549 192	511 909
Sawo/ Sapodilla/Sawo	5 527	4 735	2 892	1 960
Sirsak/ Soursop	2 473	2 820	2 459	1 281
Sukun/ Breadfruit	11 413	21 916	18 290	7 424
<b>Sayuran/Vegetables</b>				
Petai/ Twisted Cluster Bean	4 199	4 995	3 557	527
Melinjo/ Gnetum/Melinjo	35 413	41 668	16 654	18 909
Jengkol/ Jengkol	1 743	1 711	476	2 188

Catatan/Note: ...

Sumber/Source: BPS, Statistik Pertanian Hortikultura SPH-BST/BPS-Statistics Indonesia, Agricultural Statistic for Horticulture SPH-BST

## 5.2 PERKEBUNAN

### ESTATE CROPS

**Tabel 5.2.1** Luas Areal Tanaman Perkebunan Menurut Kecamatan dan Jenis Tanaman di Kabupaten Sleman (ha), 2021 dan 2022  
**Table** *Planted Area of Estate Crops by Subdistrict and Type of Crops in Sleman Regency (ha), 2021 and 2022*

Kecamatan Subdistrict	Kelapa Sawit/Oil Palm		Kelapa/Coconut	
	2021	2022	2021	2022
(1)	(2)	(3)	(4)	(5)
1. Moyudan	-	-	620,60	620,60
2. Minggir	-	-	431,60	431,60
3. Seyegan	-	-	481,50	481,50
4. Godean	-	-	440,50	440,50
5. Gamping	-	-	295,30	294,10
6. Mlati	-	-	312,80	304,80
7. Depok	-	-	58,80	58,60
8. Berbah	-	-	1,80	1,80
9. Prambanan	-	-	144,04	144,04
10. Kalasan	-	-	195,50	199,50
11. Ngemplak	-	-	195,40	185,00
12. Ngaglik	-	-	346,00	346,00
13. Sleman	-	-	386,50	386,00
14. Tempel	-	-	263,90	258,90
15. Turi	-	-	260,25	260,25
16. Pakem	-	-	241,55	240,05
17. Cangkringan	-	-	261,23	260,23
<b>Sleman</b>	-	-	<b>4 937,27</b>	<b>4 913,47</b>

Lanjutan Tabel/Continued Table 5.2.1

Kecamatan Subdistrict	Karet/Rubber		Kopi/Coffee	
	2021	2022	2021	2022
(1)	(6)	(7)	(8)	(9)
1. Moyudan	-	-	-	-
2. Minggir	-	-	-	-
3. Seyegan	-	-	0,10	0,10
4. Godean	-	-	0,30	0,30
5. Gamping	-	-	0,16	0,16
6. Mlati	-	-	-	-
7. Depok	-	-	0,15	0,15
8. Berbah	-	-	-	-
9. Prambanan	-	-	0,50	0,50
10. Kalasan	-	-	0,50	0,50
11. Ngemplak	-	-	0,85	0,25
12. Ngaglik	-	-	-	-
13. Sleman	-	-	4,25	1,25
14. Tempel	-	-	0,66	0,66
15. Turi	-	-	40,93	35,93
16. Pakem	-	-	28,00	29,00
17. Cangkringan	-	-	178,15	173,15
<b>Sleman</b>	-	-	<b>254,55</b>	<b>241,95</b>



Lanjutan Tabel/*Continued Table* 5.2.1

Kecamatan Subdistrict	Kakao/Cocoa		Tebu/Sugar cane	
	2021	2022	2021	2022
(1)	(10)	(11)	(12)	(13)
1. Moyudan	7,90	7,90	98,15	88,16
2. Minggir	1,03	1,03	96,50	86,50
3. Seyegan	2,20	2,20	55,72	50,89
4. Godean	0,25	0,25	100,30	90,30
5. Gamping	0,20	0,20	31,80	29,00
6. Mlati	0,10	0,10	13,90	9,30
7. Depok	0,40	0,40	36,08	42,48
8. Berbah	-	-	35,00	30,00
9. Prambanan	18,53	18,53	141,96	143,96
10. Kalasan	3,00	2,90	150,96	141,04
11. Ngemplak	5,00	4,70	100,08	88,73
12. Ngaglik	-	-	132,20	44,89
13. Sleman	-	-	16,30	16,30
14. Tempel	-	-	3,00	3,00
15. Turi	4,50	4,50	3,90	10,53
16. Pakem	13,00	12,00	5,90	10,40
17. Cangkringan	26,44	26,44	63,48	41,94
<b>Sleman</b>	<b>82,55</b>	<b>81,15</b>	<b>1 085,24</b>	<b>927,42</b>

Lanjutan Tabel/Continued Table 5.2.1

Kecamatan Subdistrict	Teh/Tea		Tembakau/Tobacco	
	2021	2022	2021	2022
(1)	(14)	(15)	(16)	(17)
1. Moyudan	-	-	-	-
2. Minggir	-	-	-	-
3. Seyegan	-	-	43,00	18,00
4. Godean	-	-	-	-
5. Gamping	-	-	-	-
6. Mlati	-	-	5,00	1,50
7. Depok	-	-	-	-
8. Berbah	-	-	-	-
9. Prambanan	-	-	52,00	27,00
10. Kalasan	-	-	69,00	-
11. Ngemplak	-	-	51,00	21,00
12. Ngaglik	-	-	79,00	34,00
13. Sleman	-	-	61,00	41,00
14. Tempel	-	-	76,00	-
15. Turi	-	-	-	-
16. Pakem	-	-	-	-
17. Cangkringan	-	-	15,00	5,00
<b>Sleman</b>	-	-	<b>451,00</b>	<b>147,50</b>

Catatan/Note: \*revisi data tahun 2020

Sumber/Source: Dinas Pertanian, Pangan, dan Perikanan Kabupaten Sleman/Agriculture, Food, and Fishery Service of Sleman Regency

**Tabel**  
**Table** 5.2.2

**Produksi Perkebunan Menurut Kecamatan dan Jenis Tanaman di Kabupaten Sleman (ton), 2021 dan 2022**  
*Production of Estate by Subdistrict and Type of Crops in Sleman Regency (ton), 2021 and 2022*

Kecamatan Subdistrict	Kelapa Sawit/Oil Palm		Kelapa/Coconut	
	2021	2022	2021	2022
(1)	(2)	(3)	(4)	(5)
1. Moyudan	-	-	786,09	785,86
2. Minggir	-	-	558,48	540,16
3. Seyegan	-	-	600,13	600,13
4. Godean	-	-	607,48	619,53
5. Gamping	-	-	356,36	348,70
6. Mlati	-	-	424,67	421,58
7. Depok	-	-	80,82	74,40
8. Berbah	-	-	1,60	785,86
9. Prambanan	-	-	184,76	184,74
10. Kalasan	-	-	249,24	255,54
11. Ngemplak	-	-	227,26	183,28
12. Ngaglik	-	-	414,47	386,44
13. Sleman	-	-	508,74	516,35
14. Tempel	-	-	353,13	785,86
15. Turi	-	-	299,87	307,38
16. Pakem	-	-	302,48	785,86
17. Cangkringan	-	-	252,68	202,09
<b>Sleman</b>	-	-	<b>6 208,24</b>	<b>7 783,77</b>

Lanjutan Tabel/*Continued Table* 5.2.2

Kecamatan Subdistrict	Karet/Rubber		Kopi/Coffee	
	2021	2022	2021	2022
(1)	(6)	(7)	(8)	(9)
1. Moyudan	-	-	-	-
2. Minggir	-	-	-	-
3. Seyegan	-	-	0,04	0,04
4. Godean	-	-	0,12	0,12
5. Gamping	-	-	0,07	0,07
6. Mlati	-	-	-	-
7. Depok	-	-	0,06	0,06
8. Berbah	-	-	-	-
9. Prambanan	-	-	0,18	0,18
10. Kalasan	-	-	0,21	0,21
11. Ngemplak	-	-	0,42	0,17
12. Ngaglik	-	-	-	-
13. Sleman	-	-	1,47	-
14. Tempel	-	-	0,26	0,26
15. Turi	-	-	11,66	9,89
16. Pakem	-	-	10,93	10,47
17. Cangkringan	-	-	59,62	60,94
<b>Sleman</b>	-	-	<b>85,04</b>	<b>82,41</b>

Lanjutan Tabel/*Continued Table* 5.2.2

Kecamatan Subdistrict	Kakao/Cocoa		Tebu/Sugar cane	
	2021	2022	2021	2022
(1)	(10)	(11)	(12)	(13)
1. Moyudan	9,23	10,24	3 757,56	3 382,42
2. Minggir	2,09	1,16	3 694,02	3 449,09
3. Seyegan	3,50	3,50	2 132,96	2 015,44
4. Godean	0,41	0,41	3 839,48	3 265,28
5. Gamping	0,33	0,34	1 217,30	489,98
6. Mlati	0,11	0,12	532,09	76,56
7. Depok	0,55	0,56	1 381,14	1 498,53
8. Berbah	-	-	1 339,80	755,43
9. Prambanan	24,12	24,12	5 434,23	3 804,09
10. Kalasan	4,40	3,32	5 778,75	3 671,18
11. Ngemplak	7,32	6,46	3 831,06	3 396,58
12. Ngaglik	-	-	4 444,31	872,40
13. Sleman	-	-	623,96	415,98
14. Tempel	-	-	95,70	95,70
15. Turi	6,20	5,95	149,29	403,09
16. Pakem	19,52	21,92	225,85	398,11
17. Cangkringan	37,08	31,79	2 430,01	1 605,46
<b>Sleman</b>	<b>114,84</b>	<b>109,89</b>	<b>40 907,54</b>	<b>29 595,28</b>

Lanjutan Tabel/*Continued Table 5.2.2*

Kecamatan Subdistrict	Teh/Tea		Tembakau/Tobacco	
	2021	2022	2021	2022
(1)	(14)	(15)	(16)	(17)
1. Moyudan	-	-	-	-
2. Minggir	-	-	-	-
3. Seyegan	-	-	28,66	15,89
4. Godean	-	-	-	-
5. Gamping	-	-	-	-
6. Mlati	-	-	3,33	2,14
7. Depok	-	-	-	-
8. Berbah	-	-	-	-
9. Prambanan	-	-	34,66	24,46
10. Kalasan	-	-	46,00	30,94
11. Ngemplak	-	-	33,98	24,99
12. Ngaglik	-	-	52,66	29,41
13. Sleman	-	-	40,66	22,71
14. Tempel	-	-	50,66	28,29
15. Turi	-	-	-	-
16. Pakem	-	-	-	-
17. Cangkringan	-	-	9,98	5,58
<b>Sleman</b>	-	-	<b>300,61</b>	<b>184,41</b>

Catatan/Note: \*revisi data tahun 2020, tahun 2021 adalah angka sementara

Sumber/Source: Dinas Pertanian, Pangan, dan Perikanan Kabupaten Sleman/*Agriculture, Food, and Fishery Service of Sleman Regency*

5.3 PETERNAKAN DAN PERIKANAN/ *LIVESTOCK AND FISHERY*

**Tabel** 5.3.1 **Banyaknya Ternak Besar menurut Jenisnya per Kecamatan, 2021 dan 2022**  
**Table** 5.3.1 **Number of Livestock by Kind by Subdistrict , 2021 and 2022**

Kecamatan Subdistrict	Sapi/ Cow		Sapi Perah/ Milk Cow	
	2021	2022	2021	2022
(1)	(2)	(3)	(4)	(5)
1. Moyudan	679	745	-	-
2. Minggir	461	462	-	1
3. Seyegan	1 699	1 428	-	-
4. Godean	566	465	5	5
5. Gamping	681	643	-	-
6. Mlati	1 538	1 487	-	-
7. Depok	210	342	63	53
8. Berbah	2 543	2 202	24	24
9. Prambanan	8 159	8 005	-	-
10. Kalasan	2 521	1 956	-	2
11. Ngemplak	2 640	2 067	3	3
12. Ngaglik	2 420	1 934	5	5
13. Sleman	1 560	1 419	11	15
14. Tempel	1 879	1 608	34	32
15. Turi	790	702	65	58
16. Pakem	1 120	1 035	657	576
17. Cangkringan	3 159	3 043	2 549	2 501
<b>Sleman</b>	<b>32 625</b>	<b>29 543</b>	<b>3 416</b>	<b>3 275</b>

Lanjutan Tabel/Continued Table 5.3.1

Kecamatan Subdistrict	Kuda/ Horse		Kerbau/ Buffalo	
	2021	2022	2021	2022
(1)	(14)	(15)	(16)	(17)
1. Moyudan	-	-	10	7
2. Minggir	-	-	9	6
3. Seyegan	16	14	28	15
4. Godean	34	34	34	34
5. Gamping	21	29	5	9
6. Mlati	16	16	5	5
7. Depok	28	28	2	2
8. Berbah	5	5	13	13
9. Prambanan	4	4	7	7
10. Kalasan	5	5	2	2
11. Ngemplak	7	7	24	31
12. Ngaglik	15	15	2	2
13. Sleman	21	21	4	3
14. Tempel	2	1	6	4
15. Turi	5	5	22	25
16. Pakem	8	11	13	15
17. Cangkringan	-	-	3	2
<b>Sleman</b>	<b>187</b>	<b>195</b>	<b>189</b>	<b>182</b>

Catatan/Note: ...

Sumber/Source: Dinas Pertanian, Pangan, dan Perikanan Kabupaten Sleman/Agriculture, Food, and Fishery Service of Sleman Regency



**Tabel 5.3.2 Kegiatan Inseminasi Buatan per Kecamatan, 2022**  
**Table Artificial Insemination by District, 2022**

Kecamatan Subdistrict	Frekuensi Frequency
(1)	(2)
1. Moyudan	10
2. Minggir	98
3. Seyegan	736
4. Godean	121
5. Gamping	129
6. Mlati	1 006
7. Depok	102
8. Berbah	985
9. Prambanan	8 792
10. Kalasan	1 193
11. Ngemplak	862
12. Ngaglik	1 088
13. Sleman	852
14. Tempel	1 114
15. Turi	364
16. Pakem	508
17. Cangkringan	3 002
<b>Sleman</b>	<b>20 962</b>

Catatan/Note: ...

Sumber/Source: Dinas Pertanian, Pangan, dan Perikanan Kabupaten Sleman/Agriculture, Food, and Fishery Service of Sleman Regency

**Tabel**  
**Table** 5.3.3

**Luas Perairan dan Produksi Ikan Budidaya di Kolam per Kecamatan di Kabupaten Sleman, 2021 dan 2022**  
**Total Area of Fishpond, Production and Average Production of Fish by Subdistrict in Sleman Regency, 2021 & 2022**

Kecamatan Subdistrict	2021		2022	
	Luas Perairan/ Total Area of Fishpond(Ha)	Produksi/ Production (Kw)	Luas Perairan/ Total Area of Fishpond(Ha)	Produksi/ Production (Kw)
(1)	(14)	(15)	(16)	(17)
1. Moyudan	120,49	55 702,63	120,49	55 970,41
2. Minggir	93,32	35 504,50	93,32	35 675,18
3. Seyegan	118,38	46 536,10	118,38	46 759,81
4. Godean	73,14	24 966,25	73,14	25 086,27
5. Gamping	37,86	13 580,50	37,86	13 645,79
6. Mlati	105,78	38 653,30	105,78	38 839,12
7. Depok	67,07	33 855,00	67,07	34 017,75
8. Berbah	68,23	34 884,50	68,23	35 052,20
9. Prambanan	17,99	7 378,20	17,99	7 413,67
10. Kalasan	109,17	54 426,29	109,17	54 687,93
11. Ngemplak	136,53	126 965,00	136,53	127 575,36
12. Ngaglik	13,99	4 156,34	13,99	4 176,32
13. Sleman	14,03	4 568,10	14,03	4 590,06
14. Tempel	32,48	9 265,00	32,48	9 309,54
15. Turi	46,73	18 060,55	46,73	18 147,37
16. Pakem	22,84	10 048,98	22,84	10 097,29
17. Cangkringan	56,06	26 043,96	56,06	26 169,16
<b>Sleman</b>	<b>1 134,10</b>	<b>544 595,20</b>	<b>1 134,10</b>	<b>547 213,22</b>

Catatan/Note: ...

Sumber/Source: Dinas Pertanian, Pangan, dan Perikanan Kabupaten Sleman/Agriculture, Food, and Fishery Service of Sleman Regency

**Tabel**  
**Table** 5.3.4**Luas Perairan dan Produksi Ikan Budidaya Mina Padi per Kecamatan di Kabupaten Sleman, 2021 dan 2022**  
**Total Area of Fishpond, Production and Average Production of Fish by Subdistrict in Sleman Regency, 2021 and 2022**

Kecamatan Subdistrict	2021		2022	
	Luas Perairan/ Total Area of Fishpond(Ha)	Produksi/ Production (Kw)	Luas Perairan/ Total Area of Fishpond(Ha)	Produksi/ Production (Kw)
(1)	(14)	(15)	(16)	(17)
1. Moyudan	10	346	10	1 000,00
2. Minggir	7	100	7	85,38
3. Seyegan	7	101	7	700,00
4. Godean	2	1	1.5	0,85
5. Gamping	3	164	3	300,00
6. Mlati	2	64	2	54,82
7. Depok	1	0	1	100,00
8. Berbah	2	1	2	0,85
9. Prambanan	-	-	-	-
10. Kalasan	-	-	-	-
11. Ngemplak	3	1	3	300,00
12. Ngaglik	4	2	4	1,31
13. Sleman	-	-	-	-
14. Tempel	-	-	-	-
15. Turi	3	2	3	300,00
16. Pakem	14	826	14	705,26
17. Cangkringan	3	2	3	300,00
<b>Sleman</b>	<b>61</b>	<b>1 610</b>	<b>61</b>	<b>3 848,00</b>

Catatan/Note: ...

Sumber/Source: Dinas Pertanian, Pangan, dan Perikanan Kabupaten Sleman/Agriculture, Food, and Fishery Service of Sleman Regency

**Tabel**  
**Table** 5.3.5

**Luas Perairan dan Produksi Ikan dari Perairan Umum per Kecamatan di Kabupaten Sleman, 2021 & 2022**  
**Total Area of Fishpond and Production of Fish by Subdistrict in Sleman Regency, 2021 and 2022**

Kecamatan Subdistrict	2021		2022	
	Luas Perairan/ Total Area of Fishpond(Ha)	Produksi/ Production (Kw)	Luas Perairan/ Total Area of Fishpond(Ha)	Produksi/ Production (Kw)
(1)	(14)	(15)	(16)	(17)
1. Moyudan	23,40	55,50	23,40	56,22
2. Minggir	16,50	118,30	16,50	119,84
3. Seyegan	18,40	136,50	18,40	138,28
4. Godean	14,40	-	14,40	-
5. Gamping	11,20	-	11,20	-
6. Mlati	19,00	-	19,00	-
7. Depok	9,70	63,60	9,70	64,43
8. Berbah	20,00	9,00	20,00	9,12
9. Prambanan	9,70	79,40	9,70	80,44
10. Kalasan	34,00	109,60	34,00	111,03
11. Ngemplak	44,60	27,50	44,60	27,86
12. Ngaglik	14,90	128,00	14,90	129,67
13. Sleman	9,70	9,50	9,70	9,62
14. Tempel	9,90	208,50	9,90	211,22
15. Turi	17,20	-	17,20	-
16. Pakem	11,50	-	11,50	-
17. Cangkringan	27,90	-	27,90	-
<b>Sleman</b>	<b>312,00</b>	<b>945,40</b>	<b>312,00</b>	<b>957,74</b>

Catatan/Note: ...

Sumber/Source: Dinas Pertanian, Pangan, dan Perikanan Kabupaten Sleman/Agriculture, Food, and Fishery Service of Sleman Regency

**Tabel**  
**Table** 5.3.6

**Jumlah Unit dan Produksi Ikan Budidaya Karamba per Kecamatan di Kabupaten Sleman, 2022**  
**Total Unit and Production of Fish with Karamba by Subdistrict in Sleman Regency, 2022**

Kecamatan Subdistrict	2022	
	Jumlah Karamba/ Total of Karamba (Unit)	Produksi/ Production (Kw)
(1)	(14)	(15)
1. Moyudan	-	-
2. Minggir	-	-
3. Seyegan	-	-
4. Godean	-	-
5. Gamping	3,00	8,00
656. Mlati	46,00	86,20
7. Depok	25,00	65,00
8. Berbah	-	-
9. Prambanan	-	-
10. Kalasan	-	-
11. Ngemplak	-	-
12. Ngaglik	-	-
13. Sleman	-	-
14. Tempel	-	-
15. Turi	-	-
16. Pakem	-	-
17. Cangkringan	-	-
<b>Sleman</b>	<b>74,00</b>	<b>159,20</b>

Catatan/Note: ...

Sumber/Source: Dinas Pertanian, Pangan, dan Perikanan Kabupaten Sleman/Agriculture, Food, and Fishery Service of Sleman Regency

<https://slemankab.bps.go.id>

6

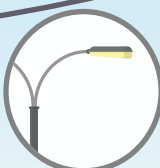
# INDUSTRI & ENERGI

*Industry & Energy*

**75.20%**

**Produksi Listrik di Kabupaten Sleman tahun 2022 berasal dari Unit Pelayanan Sleman**

**Electricity power in Sleman Regency in 2022 comes from the Sleman Service Unit**



Sumber: PT. PLN

Source: National of Electricity Company

<https://slemankab.bps.go.id>



**PENJELASAN TEKNIS**

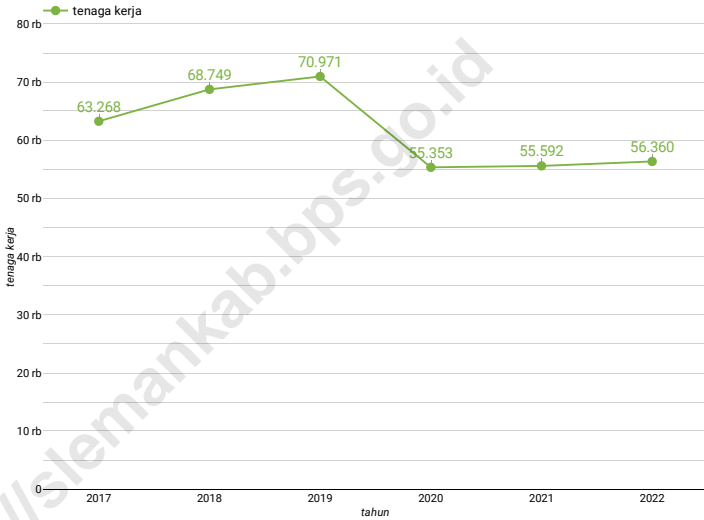
1. **Perusahaan Listrik Negara (PLN)** adalah Perusahaan Umum Milik Negara yang mempunyai aktivitas kegiatan pembangkitan, transmisi, dan distribusi tenaga listrik.
2. **Perusahaan Air Bersih** adalah perusahaan yang mempunyai aktivitas dalam penampungan, penjernihan, dan penyaluran air baku atau air bersih dari terminal air melalui saluran air, pipa atau mobil tangki (dalam satu pengelolaan administrasi dengan kegiatan ekonomi) kepada rumah tangga, perusahaan industri, atau pengguna komersial lainnya.
3. **Jumlah listrik/gas/air bersih** yang terjual adalah banyaknya listrik/gas/air bersih yang disalurkan kepada para pelanggan.

**TECHNICAL NOTES**

1. **State Electricity Company (PLN)** is a State-owned Public Company that has the activity of generation, transmission, and distribution of Electricity.
2. **The Clean Water Companies** is a companies that have activities in the reservoir, purification, and distribution of the raw water or clean water from water terminal through the conduit, pipe or tank car (within one administrative management of economic activity) to households, industries, or other commercial users.
3. **The amount of Electricity/gas/clean water sold** is the number of Electricity/gas /clean water distributed to customers.

**Gambar** 6.1  
**Figures**

**Banyaknya Tenaga Kerja Sektor Industri Kecil dan Industri Besar-Menengah di Kabupaten Sleman, 2017-2022**  
**Number of Small and Large-Medium Manufacturing Employment in Sleman Regency, 2017-2022**



Sumber/Source: Dinas Perindustrian dan Perdagangan Kabupaten Sleman/Industry and Trade Services of Sleman Regency

**Tabel**  
**Table** 6.1**Banyaknya Perusahaan Industri Kecil dan Industri Besar-Menengah per Kecamatan di Kabupaten Sleman, 2020-2022****Number of Small and Large-Medium Manufacturing by Subdistrict in Sleman Regency, 2020-2022**

Kecamatan Subdistrict	2020		2021		2022	
	IK	IBM	IK	IBM	IK	IBM
(1)	(2)	(3)	(4)	(5)	(6)	(7)
1 Moyudan	1 232	-	1 195	-	1 202	-
2 Minggir	1 309	-	794	-	801	-
3 Seyegan	974	5	841	5	848	5
4 Godean	1 286	5	1 107	5	1 114	5
5 Gamping	502	23	740	23	747	23
6 Mlati	669	34	513	34	520	34
7 Depok	496	35	327	35	334	35
8 Berbah	314	7	570	7	578	7
9 Prambanan	228	6	239	6	246	6
10 Kalasan	524	34	626	34	633	35
11 Ngemplak	440	8	608	8	615	10
12 Ngaglik	596	19	547	19	554	10
13 Sleman	533	22	842	22	849	22
14 Tempel	1 058	3	732	3	739	4
15 Turi	386	1	681	1	688	2
16 Pakem	278	8	606	8	613	8
17 Cangkringan	328	2	265	2	272	2
<b>Sleman</b>	<b>11 153</b>	<b>212</b>	<b>11 233</b>	<b>212</b>	<b>11 353</b>	<b>218</b>

Catatan/Note: IK : Industri Kecil/Small Manufacturing (aset < Rp. 200 juta per tahun)

IBM : Industri Besar-Menengah/Large-Medium Manufacturing (aset > dari Rp. 200 juta per tahun)

Sumber/Source: Dinas Perindustrian dan Perdagangan Kabupaten Sleman/Industry and Trade Services of Sleman Regency

Tabel  
Table 6.2**Banyaknya Tenaga Kerja Sektor Industri Kecil dan Industri Besar-Menengah per Kecamatan di Kabupaten Sleman, 2020-2022****Number of Small and Large-Medium Manufacturing Employment by Subdistrict in Sleman Regency, 2020-2022**

Kecamatan Subdistrict	2020	2021	2022
(1)	(2)	(3)	(4)
1 Moyudan	4 945	2 926	2 941
2 Minggir	3 033	1 862	1 877
3 Seyegan	4 228	4 494	4 509
4 Godean	4 192	4 480	4 495
5 Gamping	4 143	4 690	4 705
6 Mlati	4 229	4 082	4 097
7 Depok	4 227	4 137	4 152
8 Berbah	2 785	2 884	2 904
9 Prambanan	839	1 311	1 326
10 Kalasan	4 195	4 755	4 853
11 Ngemplak	1 551	1 938	2 158
12 Ngaglik	4 019	3 698	3 793
13 Sleman	6 770	6 485	6 500
14 Tempel	3 572	3 190	3 280
15 Turi	933	1 590	1 670
16 Pakem	1 096	2 393	2 408
17 Cangkringan	595	677	692
<b>0Sleman</b>	<b>55 352</b>	<b>55 592</b>	<b>56 360</b>

Catatan/Note: ...

Sumber/Source: Dinas Perindustrian dan Perdagangan Kabupaten Sleman/Industry and Trade Services of Sleman Regency

**Tabel**  
**Table** 6.3

**Jumlah Daya Listrik Terpasang dan Terjual Pada Unit  
Pelayanan Listrik di Kabupaten Sleman, 2022**  
**Total Electricity Installed and Sold at the Electric Service  
Unit in Sleman Regency, 2022**

Daya Listrik Electrical Power	Unit Pelayanan Service Unit		Jumlah Total
	Kalasan	Sleman	
(1)	(2)	(3)	(4)
Daya Terpasang/ Installed Electricity Power (VA)	215 084 285	345 339 156	560 423 441
Produksi Listrik/Electricity power (KWh)	369 701 270	1 121 103 985	1 490 805 256
Listrik Terjual/Electricity Sold (KWh)	299 541 162	498 873 190	798 414 352
Dipakai Sendiri/ Own Used (KWh)	1 411 762	2 009 831	3 421 593
Susut/Hilang/ Shrunked/Lost (KWh)	17 112 527	54 715 653	71 828 180

Catatan/Note: ...

Sumber/Source: PT. PLN/National of Electricity Company

**Tabel**  
**Table 6.4****Jumlah Pelanggan dan Air yang Disalurkan menurut  
Kecamatan di Kabupaten Sleman, 2022**  
*Number of Customers and Distributed Water by Subdistrict  
in Sleman Regency, 2022*

<b>Jenis Langganan</b> <i>Type of Customers</i>	<b>Jumlah Sambungan</b> <i>Number of Connection</i>	<b>Terjual</b> <i>Sold</i> (m <sup>3</sup> )	<b>Rata-rata per Bulan</b> <i>Average of Months</i> (m <sup>3</sup> )
(1)	(2)	(3)	(4)
Sosial Umum	77	21 438	27
Sosial Khusus	418	118 547	27
Rumah Tangga A1/A1 Household	724	100 769	13
Rumah Tangga A2/A2 Household	38 227	5 864 449	13
Rumah Tangga A3/A3 Household	285	42 234	2
Rumah Tangga A4/A4 Household	1	8	8
Rumah Tangga B/B Household	2 004	369 037	18
Instansi/Agency	240	150 561	49
Niaga Kecil/Small Trade	243	139 871	61
Niaga Besar/Big Trade	95	647 301	818
Industri/Industry	2	0	-
<b>Jumlah/Total 2022</b>	<b>42 316</b>	<b>7 454 215</b>	<b>16</b>
<b>2021</b>	<b>41 174</b>	<b>7 020 830</b>	<b>15</b>

Catatan/Note: ...

Sumber/Source: Perusahaan Daerah Air Minum Kabupaten Sleman/Sanitary Water Region Corporation of Sleman Regency

**Tabel**  
**Table 6.5****Jumlah Sambungan Air Minum menurut Kecamatan di  
Kabupaten Sleman, 2022**  
*Number of Drinking Water Connections by District in  
Sleman Regency, 2022*

Kecamatan Subdistrict	Sosial Khusus	Hidran Umum	Rumah Tangga A1	Rumah Tangga A2	Rumah Tangga A3	Rumah Tangga A4	Rumah Tangga B	
(1)	(2)	(3)	(4)	(5)	(6)	(7)	(8)	
1 Moyudan	23	1	17	2 260	0	0	10	
2 Minggir	23	3	31	2 129	0	0	11	
3 Seyegan	1	0	10	69	0	0	0	
4 Godean	18	0	23	2 264	1	0	146	
5 Gamping	40	11	156	5 172	80	0	120	
6 Mlati	51	13	113	4 014	3	0	103	
7 Depok	66	5	61	5 072	10	0	955	
8 Berbah	0	0	1	254	0	0	1	
9 Prambanan	39	1	4	1 692	0	0	31	
10 Kalasan	24	7	111	2 863	0	0	61	
11 Ngemplak	27	11	55	2 037	4	0	270	
12 Ngaglik	83	13	53	7 164	152	1	224	
13 Sleman	20	6	61	1 897	33	0	58	
14 Tempel	3	3	1	399	0	0	1	
15 Turi	1	0	18	223	0	0	0	
16 Pakem	5	3	9	643	2	0	13	
17 Cangkringan	2	0	0	31	0	0	0	
<b>Sleman</b>	<b>2022</b>	<b>416</b>	<b>77</b>	<b>724</b>	<b>38 183</b>	<b>285</b>	<b>1</b>	<b>2 004</b>
	<b>2021</b>	<b>402</b>	<b>83</b>	<b>895</b>	<b>37 045</b>	<b>249</b>	<b>0</b>	<b>1 898</b>

Lanjutan Tabel/Continued Table 6.5

Kecamatan Subdistrict	Instansi	Niaga Kecil	Niaga Besar	Industri Kecil	Industri Besar	
(1)	(9)	(10)	(11)	(12)	(13)	
1. Moyudan	8	3	0	0	0	
2. Minggir	9	3	0	0	0	
3. Seyegan	0	0	0	0	0	
4. Godean	20	9	1	0	0	
5. Gamping	19	29	3	0	0	
6. Mlati	21	25	10	0	0	
7. Depok	38	90	69	0	0	
8. Berbah	0	0	0	0	0	
9. Prambanan	5	0	1	0	0	
1-. Kalasan	4	20	0	0	0	
11. Ngemplak	23	5	1	0	0	
12. Ngaglik	18	41	8	0	1	
13. Sleman	55	13	2	0	1	
14. Tempel	4	0	0	0	0	
15. Turi	0	0	0	0	0	
16. Pakem	15	5	0	0	0	
17. Cangkringan	1	0	0	0	0	
<b>Sleman</b>	<b>2022</b>	<b>240</b>	<b>243</b>	<b>95</b>	<b>0</b>	<b>2</b>
	<b>2021</b>	<b>241</b>	<b>227</b>	<b>92</b>	<b>0</b>	<b>0</b>

Catatan/Note: ...

Sumber/Source: Perusahaan Daerah Air Minum Kabupaten Sleman/Sanitary Water Region Corporation of Sleman Regency



**Tabel**  
**Table** 6.6**Air Disalurkan menurut Unit Pelayanan PDAM Sleman di Kabupaten Sleman, 2022**  
**Number of Distributed Water by Service Unit in Sleman Regency, 2022**

<b>Unit Pelayanan</b> <b>Service Unit</b>	<b>Air Disalurkan</b> <b>Distributed Water</b>	<b>Nilai</b> <b>Value</b>
(1)	(2)	(3)
Sleman	1 213 025	8 795 519 450
Tridadi	181 483	1 361 768 650
Mlati	157 522	1 033 430 350
Nogotirto	231 687	1 831 931 450
Sidomoyo	248 578	1 833 312 350
Gamping	618 470	3 990 293 700
Godean	520 986	3 533 326 700
Tambakrejo	425 092	2 634 812 500
Pakem/Turi	159 673	1 232 714 200
Ngaglik	258 396	2 021 539 900
Ngemplak	604 513	4 065 923 250
Bimomartani	136 289	870 455 700
Minomartani	371 049	2 444 554 000
Condongcatur	298 949	2 302 051 550
Depok	1 248 444	12 320 512 950
Kalasan	526 129	3 809 297 550
Prambanan	253 930	1 692 800 150
<b>Jumlah/Total</b>	<b>2022</b>	<b>55 774 244 400</b>
	<b>2021</b>	<b>40 127 112 150</b>

Catatan/Note: ...

Sumber/Source: Perusahaan Daerah Air Minum Kabupaten Sleman/Sanitary Water Region Corporation of Sleman Regency



7

# PARIWISATA

Tourism

Banyaknya Pengunjung Wisata  
menurut Jenis Pengunjung, 2022

Number of Visitors, 2022

Domestik/Domestic

7.105.769

Asing/Foreign

65.302

<https://slemankab.bps.go.id>

**PENJELASAN TEKNIS**

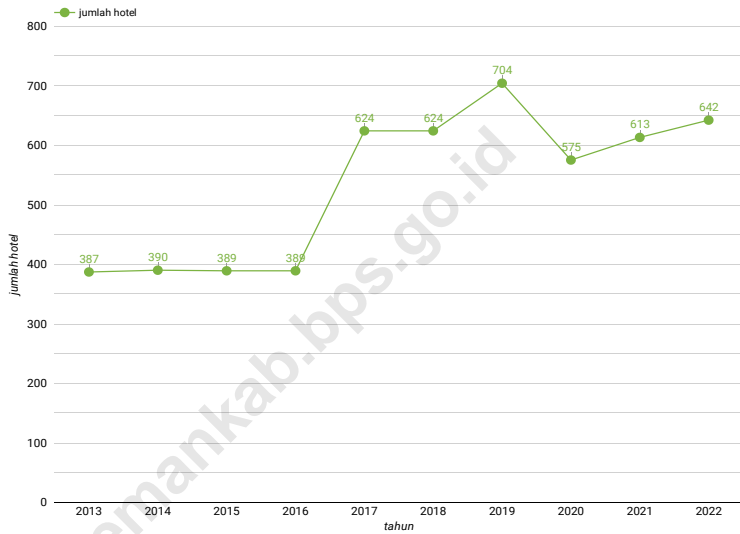
1. Konsep dan definisi pariwisata mengikuti rekomendasi World Tourism Organization (WTO) dan International Union of Office Travel Organization (IUOTO).
2. Akomodasi ialah suatu usaha yang menggunakan suatu bangunan atau sebagian bangunan yang disediakan secara khusus, dan setiap orang dapat menginap, makan serta memperoleh pelayanan dan fasilitas lainnya dengan pembayaran. Akomodasi dibedakan antara hotel dan akomodasi lainnya. Ciri khusus dari hotel adalah mempunyai restoran yang berada di bawah manajemen hotel tersebut.
3. Hotel berbintang yaitu hotel yang telah memenuhi persyaratan yang telah ditentukan seperti persyaratan fisik, bentuk pelayanan yang diberikan, kualifikasi tenaga kerja, jumlah kamar dan lainnya. Hotel tidak berbinang yaitu hotel yang tidak memenuhi persyaratan yang telah ditentukan.
4. Tingkat penghunian kamar hotel adalah persentase banyaknya malam kamar yang dihuni terhadap banyaknya malam kamar yang tersedia.

**TECHNICAL NOTES**

1. *The concept and definition of tourism refers to the recommendations of the World Tourism Organization (WTO) and International Union of Office Travel Organization (IUOTO).*
2. *An accommodation is an establishment using a building or part of a building, prepared commercially for any person to stay, eat and obtain service as well as other facilities. Accommodation is segregated into hotel and other accommodations. The special characteristic of hotel is having a restaurant under hotel management.*
3. *A star hotel is an accommodation which meets specified standards regarding physical requirements, services provided, man power qualifications, number of room available, etc. A non-classified hotel is an accommodation which has not met the requirements previously mentioned.*
4. *Room occupancy rate is the number of room-nights occupied divided by the number of room-nights available, multiplied by 100 percent*

**Gambar** 7.1  
**Figures**

**Banyaknya Hotel Bintang dan Non Bintang di Kabupaten Sleman, 2013-2022**  
*Number of Classified Hotel and Non Classified Hotel in Sleman Regency, 2013-2022*



Sumber/Source: hasil updating jasa pariwisata 2022 BPS Kabupaten Sleman/ *BPS- Statistics of Sleman Regency*

## 7.1 PARIWISATA/ TOURISM

**Tabel 7.1.1** Jumlah Rumah Makan/Restoran yang memiliki Ijin (NIB) Menurut Kecamatan di Kabupaten Sleman, 2019–2022  
**Number of Restaurants with License by Subdistrict in Sleman Regency, 2019–2022**

Kecamatan Subdistrict	2019	2020	2021	2022
(1)	(2)	(3)	(4)	(5)
1. Moyudan	-	-	1	15
2. Minggir	-	-	3	27
3. Seyegan	-	-	1	17
4. Godean	-	-	7	81
5. Gamping	1	-	2	173
6. Mlati	5	-	11	189
7. Depok	7	4	40	408
8. Berbah	-	-	2	77
9. Prambanan	-	1	1	101
10. Kalasan	-	-	4	91
11. Ngemplak	-	-	6	88
12. Ngaglik	1	1	20	212
13. Sleman	-	-	4	72
14. Tempel	-	-	-	22
15. Turi	-	-	2	29
16. Pakem	-	1	1	128
17. Cangkringan	-	-	2	23
<b>Sleman</b>	<b>14</b>	<b>7</b>	<b>107</b>	<b>1 753</b>

Sumber/Source: Badan Penanaman Modal dan Perizinan Terpadu Kabupaten Sleman/Agency for Investments and Unified Licensing of Sleman Regency

Keterangan : Data tahun 2022 diambil dari data terbit NIB di OSS dengan KBLI 56101, 56102, dan 56109

**Tabel**  
**Table** 7.1.2**Banyaknya Pengunjung Wisata menurut Jenis Pengunjung, 2022**  
**Number of Visitors, 2022**

Kecamatan Subdistrict	Pengunjung/Visitors		
	Asing Foreign	Domestik Domestic	Jumlah Total
(1)	(2)	(3)	(4)
1. Moyudan	3	147 277	147 280
2. Minggir	13	6 713	6 726
3. Seyegan	35	24 338	24 373
4. Godean	0	4 283	4 283
5. Gamping	0	5 568	5 568
6. Mlati	0	60 554	60 554
7. Depok	625	132 159	132 784
8. Berbah	0	310 901	310 901
9. Prambanan	60 250	3 029 657	3 089 907
10. Kalasan	1 440	81 375	82 815
11. Ngemplak	564	20 286	20 850
12. Ngaglik	489	206 518	207 007
13. Sleman	24	172 203	172 227
14. Tempel	268	67 091	67 359
15. Turi	0	96 368	96 368
16. Pakem	298	1 536 523	1 536 821
17. Cangkringan	1 293	1 203 955	1 205 248
<b>JUMLAH 2022</b>	<b>65 302</b>	<b>7 105 769</b>	<b>7 171 071</b>
<b>JUMLAH 2021</b>	<b>5 162</b>	<b>1 723 256</b>	<b>1 728 418</b>

Sumber/Source: Dinas Pariwisata Kabupaten Sleman/Department of Tourism of Sleman Regency



7.2 HOTEL

**Tabel**  
**Table** 7.2.1

**Banyaknya Hotel/Penginapan Lainnya, Kamar, dan Tempat Tidur, 2013-2022**  
**Number of Hotel/Others Homestay, Rooms, and Beds, 2013-2022**

Tahun District	Hotel/Penginapan Lainnya Hotel/Others Homestay	Kamar Rooms	Tempat Tidur Beds
(1)	(2)	(3)	(4)
2013	387	5 663	8 181
2014	390	7 252	10 695
2015	389	7 519	10 895
2016	389	7 519	10 895
2017	624	11 775	21 142
2018	624	11 775	21 142
2019	704	13 659	25 010
2020	575	12 096	20 012
2021	613	12 613	19 579
2022	642	12 922	22 264

Sumber/Source: hasil updating jasa pariwisata 2022 BPS Kabupaten Sleman/ BPS- Statistics of Sleman Regency

**Tabel**  
**Table** 7.2.2**Banyaknya Hotel Bintang dan Non Bintang dirinci menurut Kecamatan, 2022**  
**Number of Classified Hotel and Non Classified Hotel by District, 2022**

Kecamatan Subdistrict	Non BintangNon Classified Hotel	Hotel/Hotel					Jumlah Total
		Bintang/Classified Hotel					
(1)	(2)	1	2	3	4	5	(9)
(1)	(2)	(3)	(4)	(5)	(7)	(8)	(9)
1. Moyudan	2						2
2. Minggir	3						3
3. Seyegan	1						1
4. Godean	1						1
5. Gamping	17	1		1	1		20
6. Mlati	24			1	4		29
7. Depok	105	5	6	18	12	6	152
8. Berbah	5						5
9. Prambanan	1			1			2
10. Kalasan	29			1			30
11. Ngemplak	8						8
12. Ngaglik	38		1		2	1	42
13. Sleman	12			2			14
14. Tempel	1						1
15. Turi	1						1
16. Pakem	288				1		289
17. Cangkringan	41				1		42
<b>Sleman</b>	<b>577</b>	<b>6</b>	<b>7</b>	<b>24</b>	<b>21</b>	<b>7</b>	<b>642</b>

Sumber/Source: hasil updating jasa pariwisata 2022 BPS Kabupaten Sleman/ BPS- Statistics of Sleman Regency

8

# TRANSPORTASI & KOMUNIKASI

*Transportation & Communication*

**Jumlah Kendaraan Bermotor  
Kategori Mobil Barang, 2022**

**Number of Freight Car, 2022**

**Truk/Truck**

**318**

**Pikap/Pick Up**

**1.140**

<https://slemankab.bps.go.id>

**PENJELASAN TEKNIS**

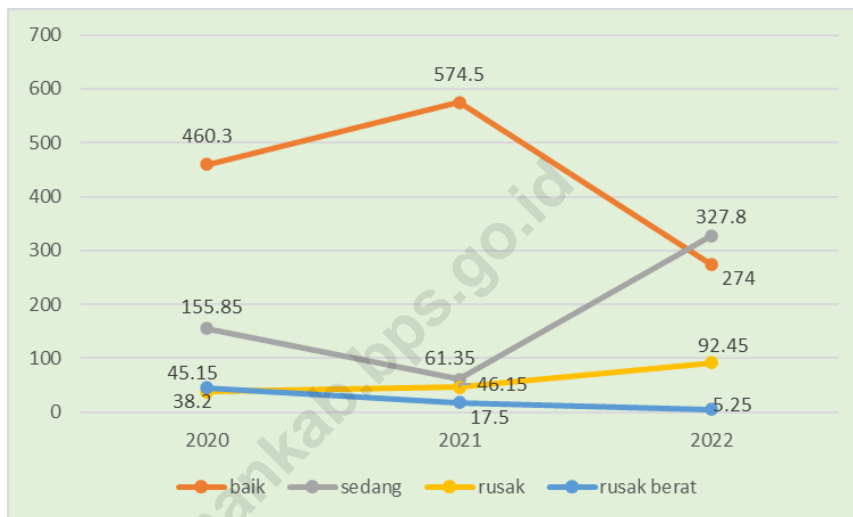
1. **Kendaraan bermotor** adalah setiap kendaraan yang digerakkan oleh peralatan teknik yang ada pada kendaraan tersebut, biasanya digunakan untuk angkutan orang atau barang di atas jalan raya selain kendaraan yang berjalan di atas rel. Kendaraan bermotor yang dicatat adalah semua jenis kendaraan kecuali kendaraan bermotor TNI/Polri dan Korps Diplomatik.
2. **Mobil penumpang** adalah setiap kendaraan bermotor yang dilengkapi dengan tempat duduk untuk sebanyak banyaknya delapan orang, tidak termasuk tempat duduk untuk pengemudi, baik dilengkapi atau tidak dilengkapi bagasi.
3. **Mobil bis** adalah setiap kendaraan bermotor yang dilengkapi dengan tempat duduk untuk lebih dari delapan orang, tidak termasuk tempat duduk untuk pengemudi, baik dilengkapi atau tidak dilengkapi bagasi.
4. **Mobil truk** adalah setiap kendaraan bermotor yang digunakan untuk angkutan barang, selain mobil penumpang, mobil bis dan kendaraan bermotor roda dua.
5. **Data panjang jalan** bersumber dari Dinas Pekerjaan Umum dan Perumahan Rakyat Kabupaten/ Kota, diolah dari daftarPJ-II/5.

**TECHNICAL NOTES**

1. **Motor vehicles** are any vehicle that is driven by the existing technical equipment on the vehicle, normally used to transport people or goods on the road other than vehicle that runs on the rails. Motor vehicles recorded are all types of vehicle except motor vehicles owned by TNI/police and the Diplomatic Corps
2. **Passenger auto mobile** is any motorized vehicle equipped with seating for as many as eight people, not including seat for the driver, either equipped or not equipped with luggage.
3. **Bus** is any motor vehicles equipped with seating for more than eight people, not including seat for the driver, either equipped or not equipped with luggage.
4. **Truck** is any motor vehicles used to transport goods, other than passenger cars, buses and two wheel motor vehicles.
5. **Road length data** derived from the Office of Regency/Municipality Public Works, compiled from the questionnaires PJ-II /5

**Gambar** 8.1  
**Figures**

**Panjang Jalan menurut Kecamatan dan Kondisi Jalan, 2020-2022**  
**Length of Roads by Subdistrict and Road Condition, 2020-2022**



Sumber/Source: Dinas Pekerjaan Umum Kabupaten Sleman/Public Work Services of Sleman Regency

## 8.1 TRANSPORTASI/ TRANSPORTATION

**Tabel 8.1.1** Panjang Jalan dan Status Jalan menurut Kecamatan di Kabupaten Sleman (Km), 2022  
*Length of Roads and Status by Subdistrict in Sleman Regency (km), 2022*

Kecamatan <i>Subdistrict</i>	Status Jalan yang Diakses / <i>Status of Accessed Road</i>			
	Nasional <i>National</i>	Provinsi <i>Province</i>	Kabupaten <i>Regency</i>	Jalan Jalur Lintas Selatan (JJLS)
(1)	(2)	(3)	(4)	(5)
1. Moyudan	-	-	34,15	-
2. Minggir	-	-	25,15	-
3. Seyegan	-	-	29,95	-
4. Godean	-	-	34,10	-
5. Gamping	-	-	37,45	-
6. Mlati	-	-	35,15	-
7. Depok	-	-	60,20	-
8. Berbah	-	-	28,95	-
9. Prambanan	-	-	55,70	-
10. Kalasan	-	-	39,25	-
11. Ngemplak	-	-	63,40	-
12. Ngaglik	-	-	40,55	-
13. Sleman	-	-	66,95	-
14. Tempel	-	-	31,70	-
15. Turi	-	-	44,10	-
16. Pakem	-	-	37,35	-
17. Cangkringan	-	-	35,40	-
<b>Jumlah/Total 2022</b>	-	-	<b>699,50</b>	-
<b>Jumlah/Total 2021</b>	-	-	<b>699,50</b>	-

Sumber/Source: Dinas Pekerjaan Umum Kabupaten Sleman/*Public Work Services of Sleman Regency*

**Tabel 8.1.2** Panjang Jalan menurut Kecamatan dan Jenis Permukaan Jalan, 2022  
**Table 8.1.2** Length of Roads by Subdistrict and Type of Road Surface in Sleman Regency (kms), 2022

Kecamatan Subdistrict	Jenis Permukaan Jalan/Type of Road Surface			Jumlah Total
	Aspal Pavement	Tidak Diaspal Not Paved	Lainnya Other	
(1)	(2)	(3)	(4)	(5)
1. Moyudan	33,00	0,00	1,15	34,15
2. Minggir	23,35	0,40	1,40	25,15
3. Seyegan	29,75	0,00	0,20	29,95
4. Godean	34,00	0,00	0,10	34,10
5. Gamping	37,45	0,00	0,00	37,45
6. Mlati	34,05	0,00	1,10	35,15
7. Depok	58,60	0,00	1,60	60,20
8. Berbah	28,95	0,00	0,00	28,95
9. Prambanan	52,10	0,00	3,60	55,70
10. Kalasan	39,25	0,00	0,00	39,25
11. Ngemplak	63,40	0,00	0,00	63,40
12. Ngaglik	40,55	0,00	0,00	40,55
13. Sleman	66,95	0,00	0,00	66,95
14. Tempel	31,30	0,00	0,40	31,70
15. Turi	44,10	0,00	0,00	44,10
16. Pakem	37,35	0,00	0,00	37,35
17. Cangkringan	27,55	0,00	7,85	35,40
<b>Jumlah/Total 2022</b>	<b>681,70</b>	<b>0,40</b>	<b>17,40</b>	<b>699,50</b>
<b>Jumlah/Total 2021</b>	<b>672,40</b>	<b>-</b>	<b>27,10</b>	<b>699,50</b>

Sumber/Source: Dinas Pekerjaan Umum Kabupaten Sleman/Public Work Services of Sleman Regency



**Tabel**  
**Table** 8.1.3

**Panjang Jalan menurut Kecamatan dan Kondisi Jalan,  
2022**  
*Length of Roads by Subdistrict and Road Condition,  
2022*

Kecamatan Subdistrict	Kondisi Jalan/Road Condition			
	Baik Good	Sedang Moderate	Rusak Damaged	Rusak Berat Severely Damaged
(1)	(2)	(3)	(4)	(5)
1. Moyudan	7,25	11,20	5,30	1,40
25,15	7,60	20,25	6,25	0,00
3. Seyegan	14,10	20,75	2,60	0,00
4. Godean	9,25	17,40	6,35	1,15
5. Gamping	30,10	30,15	6,70	0,00
6. Mlati	9,10	15,65	5,00	0,20
7. Depok	8,50	25,05	3,80	0,00
8. Berbah	12,80	19,35	3,00	0,00
9. Prambanan	9,95	12,80	6,20	0,00
10. Kalasan	23,80	11,80	3,65	0,00
11. Ngemplak	32,1	21,25	6,85	0
12. Ngaglik	20,75	15,10	4,70	0,00
13. Sleman	7,15	14,25	9,90	0,40
14. Tempel	15,35	24,55	4,20	0,00
15. Turi	11,50	13,40	8,60	1,90
16. Pakem	33,05	25,35	5,00	0,00
17. Cangkringan	21,65	29,50	4,35	0,20
<b>Jumlah/Total 2022</b>	<b>274,00</b>	<b>327,80</b>	<b>92,45</b>	<b>5,25</b>
<b>Jumlah/Total 2021</b>	<b>574,50</b>	<b>61,35</b>	<b>46,15</b>	<b>17,50</b>

Sumber/Source: Dinas Pekerjaan Umum Kabupaten Sleman/Public Work Services of Sleman Regency

**Tabel 8.1.4** Jumlah Kendaraan Bermotor menurut Yang Terdaftar Menurut Jenisnya, 2022  
*Number of Registered Motorized Vehicles by Type, 2022*

Jenis Kendaraan	Kepemilikan/Owner			Jumlah Total
	Bukan Umum Private	Umum Perusahaan Common	Pemerintah Government	
(1)	(2)	(3)	(4)	(5)
<b>MOBIL PENUMPANG</b>				
1 Sedan	537	0	0	537
2 Station Wagon	0	0	0	0
3 Mini Bus	7 936	0	35	7 971
4 Jeep	742	0	5	747
<b>MOBIL BUS</b>				
1 Bus	0	5	0	5
2 Micro Bus	36	11	8	55
<b>MOBIL BARANG</b>				
1 Pick Up	1 132	2	6	1 140
2 Deliver Van	0	0	0	0
3 Truk	243	66	9	318
<b>SEPEDA MOTOR</b>				
1 Spd, Motor Sole	35 876	0	180	36 056
2 Spd Motor dgn kereta Samping	0	0	0	0
3 Spd, Motor R3	0	0	0	0
4 Scooter	928	0	1	929
<b>KENDARAAN KHUSUS</b>				
1 Mobil Pemadam Kebakaran	0	0	0	0
2 Mobil Ambulance	14	0	2	16
3 Mobil Jenasah	0	0	0	0
<b>Jumlah/Total 2022</b>	<b>47 444</b>	<b>84</b>	<b>246</b>	<b>47 774</b>
<b>Jumlah/Total 2021</b>	<b>42 421</b>	<b>139</b>	<b>176</b>	<b>42 736</b>

Sumber/Source: Kepolisian Resort Sleman/Police Resort Sleman

## 8.2 KOMUNIKASI/ COMMUNICATION

**Tabel 8.2.1** Jumlah Kantor Pos Pembantu Menurut Kecamatan di Kabupaten Sleman, 2019–2022  
**Table** *Number of Post Offices Subsidiaries by Subdistrict in Sleman Regency, 2019–2022*

Kecamatan Subdistrict	2019	2020	2021	2022
(1)	(2)	(3)	(4)	(5)
1. Moyudan	1	1	1	1
2. Minggir	1	1	1	1
3. Seyegan	1	1	1	1
4. Godean	1	1	1	1
5. Gamping	1	1	1	1
6. Mlati	1	1	1	1
7. Depok	3	3	3	3
8. Berbah	1	1	1	1
9. Prambanan	1	1	1	1
10. Kalasan	1	1	1	1
11. Ngemplak	1	1	1	1
12. Ngaglik	2	2	2	2
13. Sleman	1	1	1	1
14. Tempel	1	1	1	1
15. Turi	1	1	1	1
16. Pakem	2	2	2	2
17. Cangkringan	1	1	1	1
<b>Kabupaten Sleman</b>	<b>21</b>	<b>21</b>	<b>21</b>	<b>21</b>

Sumber/Source: PT POS Indonesia Cabang Sleman/ Indonesia Post Company of Sleman Branch

<https://slemankab.bps.go.id>

9

# KOPERASI & HARGA-HARGA

*Cooperative & Prices*

**Rata-rata Harga Konsumen  
Gula Pasir di tahun 2022**

**Consumer Prices Averages of Sugar in 2022**

**GULA  
PASIR**

BERAT BERSIH 1kg

**PREMIUM\***

100% GULA TEBU

**Rp 12.690**

**Gula Pasir**

<https://slemankab.bps.go.id>

**PENJELASAN TEKNIS**

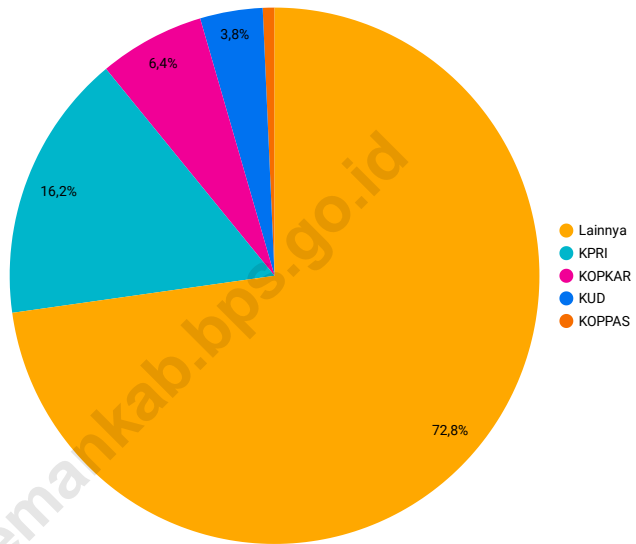
1. **Data harga** yang disajikan meliputi: Harga eceran beberapa jenis barang di beberapa kota dan Indeks Harga Konsumen (IHK) dan laju inflasi Indeks harga yang diterima dan dibayar Petani
2. **Indeks Harga Konsumen (IHK)** yang merupakan indikator inflasi di Indonesia, sejak Januari 2014 dihitung dari 82 kota, mencakup sekitar 338-349 komoditas yang dihitung berdasarkan pola konsumsi hasil Survei Biaya Hidup (SBH) di 82 kota tahun 2012.
3. **IHK** mencakup 7 kelompok yaitu: bahan makanan; makanan jadi, minuman, rokok, dan tembakau; perumahan, air, listrik, gas, dan bahan bakar; sandang; kesehatan; pendidikan, rekreasi, dan olahraga; transportasi, komunikasi, dan jasa keuangan.
4. **Persentase perubahan IHK** dalam satu tahun dihitung dengan menggunakan metode point to point, tetapi sebelum bulan April 1998 menggunakan metode kumulatif bulanan.

**TECHNICAL NOTES**

1. **Price data include:** 1. Retail price of several types of goods in several cities 2. Consumer Price Index (CPI) and inflation rate Index of prices received and paid by Farmers.
2. **Consumer Price Index (CPI)** that is an indicator of inflation in Indonesia, since January 2014 is calculated from 82 cities, covering about 338-349 commodities that calculated based on the consumption patterns of the Cost of Living Survey (SBH) in 82 cities in 2012.
3. **CPI** includes seven groups of items namely: food stuffs; processed food; beverages, cigarettes, and tobacco; housing, water, Electricity, gas, and fuel; clothing; health; education , recreation, and sports; transportation, communications, and financial services.
4. **The percentage change of CPI** in one year is calculated using the method of point to point, but before April 1998 was calculated using the method of monthly cumulative.

**Gambar** 9.1  
**Figures**

**Persentase Koperasi Menurut Jenis Koperasi di Kabupaten Sleman, 2022**  
*Percentage of Cooperative by Kind of Cooperative in Sleman Regency, 2022*



Sumber/Source: Badan Pusat Statistik Kabupaten Sleman/BPS-Statistics of Sleman Regency



<b>9.1 KOPERASI/COOPERATIVE</b>
---------------------------------

**Tabel 9.1.1** Jumlah Koperasi Aktif Menurut Kecamatan di Kabupaten Sleman, 2019–2022  
**Table** 9.1.1 *Number of Active Cooperative by Subdistrict in Sleman Regency, 2019–2022*

Kecamatan Subdistrict	2019	2020	2021	2022
(1)	(2)	(3)	(4)	(5)
1. Moyudan	11	11	11	11
2. Minggir	11	11	11	11
3. Seyegan	14	13	14	14
4. Godean	13	14	14	14
5. Gamping	25	25	27	27
6. Mlati	32	31	31	31
7. Depok	70	68	67	63
8. Berbah	12	12	12	11
9. Prambanan	14	14	15	14
10. Kalasan	24	24	26	26
11. Ngemplak	18	19	18	19
12. Ngaglik	36	39	44	44
13. Sleman	58	56	56	59
14. Tempel	18	18	18	19
15. Turi	14	13	13	13
16. Pakem	25	24	27	27
17. Cangkringan	15	15	16	16
<b>Kabupaten Sleman</b>	<b>410</b>	<b>407</b>	<b>420</b>	<b>419</b>

Sumber/Source: Dinas Koperasi dan UKM Kabupaten Sleman/ Cooperative and UKM Investasiment in Sleman Regency

**Tabel**  
**Table** 9.1.2**Jumlah Koperasi Menurut Jenis Koperasi dan Kecamatan di Kabupaten Sleman, 2022**  
**Number of Cooperative by Kind of Cooperative and Subdistrict in Sleman Regency, 2022**

Kecamatan Subdistrict	Jenis Koperasi/ Kind of Cooperative					Jumlah Total
	KUD	KPRI	KOPKAR	KOPPAS	Lainnya Other	
(1)	(2)	(3)	(4)	(5)	(6)	(7)
1. Moyudan	1	2	1	0	7	11
2. Minggir	1	1	0	1	8	11
3. Seyegan	1	1	0	0	12	14
4. Godean	1	2	0	0	11	14
5. Gamping	1	4	2	1	20	28
6. Mlati	1	6	1	0	22	30
7. Depok	1	13	10	0	39	63
8. Berbah	1	1	1	0	8	11
9. Prambanan	1	2	0	1	11	15
10. Kalasan	1	4	1	0	19	25
11. Ngemplak	1	3	0	0	15	19
12. Ngaglik	1	2	4	0	37	44
13. Sleman	1	18	4	0	36	59
14. Tempel	1	3	3	0	12	19
15. Turi	1	1	0	0	11	13
16. Pakem	1	4	0	0	22	27
17. Cangkringan	0	1	0	0	15	16
<b>Kabupaten Sleman 2022</b>	<b>16</b>	<b>68</b>	<b>27</b>	<b>3</b>	<b>305</b>	<b>419</b>
<b>2021</b>	<b>17</b>	<b>70</b>	<b>27</b>	<b>4</b>	<b>302</b>	<b>420</b>

Sumber/Source: Dinas Koperasi dan UKM Kabupaten Sleman/ Cooperative and UKM Investasiment in Sleman Regency

## 9.2 HARGA-HARGA/ PRICES

**Tabel** 9.2.1 **Rata-rata Harga Konsumen Bahan Pokok menurut Jenisnya di Kabupaten Sleman (rupiah), 2019 – 2022**  
**Table** 9.2.1 **Consumer Prices Averages of Main Foods by Kind in Sleman Regency (rupiahs), 2019 – 2022**

Jenis Barang Kind of Goods	2019	2020	2021	2022
(1)	(2)	(3)	(4)	(5)
1 Beras IR-64 (Kg)	9 900	10 195	9 785	10 205
2 Beras Cisdane (Kg)	9 460	9 580	9 000	11 210
3 Beras Mentik (Kg)	11 800	12 920	12 930	12 080
4 Ikan Asin Teri (Kg)	39 640	42 190	57 620	58 920
5 Minyak Goreng Curah (liter)	10 350	10 360	14 140	16 390
6 Gula Pasir (Kg)	11 475	13 880	12 690	13 890
7 Garam Hancur (pak)	3 200	2 780	2 700	3 270
8 Gas (3 kg)	19 700	21 000	21 000	21 450
9 Sabun Cuci Detergen (900 gr)	16 255	16 980	17 540	19 675

Sumber/Source: Badan Pusat Statistik Kabupaten Sleman/BPS-Statistics of Sleman Regency

**Tabel** 9.2.2 **Rata-Rata Harga Produsen Bahan Pokok menurut Jenisnya di Kabupaten Sleman (rupiah), 2019 - 2022**  
**Table** *Producer Prices Averages of Main Foods by Kind in Sleman Regency (rupiahs), 2019– 2022*

Jenis Barang Kind of Goods		2019	2020	2021	2022
(1)	(2)	(3)	(4)	(5)	
1	Padi Gabah IR-64 (100 Kg)	522 800	515 680	464 770	497 910
2	Jagung Pipilan Kuning (100 Kg)	515 625	466 930	485 340	539 670
3	Ketela Pohon (100 Kg)	339 440	424 720	285 080	288 190
4	Kacang Tanah Belum dikupas (100 Kg)	1 086 110	955 000	938 180	1 196 670
5	Kacang Kedelai Putih (100 Kg)	700 000	713 330	740 000	1 195 830
6	Kacang Tanah (dikupas) (100 Kg)	1 987 500	1 992 710	2 065 910	2 514 580
7	Kelapa Tua (100 Btr)	371 905	429 700	421 690	397 920
8	Cabe Rawit Campur (100 Kg)	2 641 250	2 138 330	6 466 160	3 743 080
9	Cabe Merah Keriting (100 Kg)	2 525 000	2 019 440	3 013 030	3 121 020
10	Tomat Sayur (100 Kg)	339 670	442 640	467 580	510 120
11	Kangkung Segar (100 Kg)	397 920	367 220	404 170	439 170
12	Bayam Segar (100 Kg)	494 500	550 000	549 390	497 500
13	Pepaya Buah Sedang (100 Kg)	360 610	391 670	348 870	378 570
14	Pisang Ambon (10 sisir) (10 sisir)	162 170	199 900	243 070	275 625
15	Pisang Raja (10 sisir) (10 sisir)	163 820	256 250	272 560	294 580

Sumber/Source: Badan Pusat Statistik Kabupaten Sleman/BPS-Statistics of Sleman Regency

**Tabel**  
**Table** 9.2.3

**Tingkat Inflasi Nasional Kota Yogyakarta, dan Kabupaten Sleman, 2014-2022**  
***Inflation Rate of National, Yogyakarta Municipality, and Sleman Regency. 2014-2022***

Tahun Year	Tingkat Inflasi/Rate Inflation		
	Nasionl National	Kota Yogyakarta Yogyakarta City	Kabupaten Sleman Sleman Regency
(1)	(2)	(3)	
2014	8,36	6,59	5,85
2015	3,35	3,09	4,21
2016	3,02	2,29	2,42
2017	3,61	4,20	4,32
2018	3,13	2,66	2,24
2019	2,72	2,77	2,55
2020	1,68	1,40	1,48
2021	1,87	2,29	-
2022	5,51	6,49	-

Sumber/Source: Badan Pusat Statistik Kabupaten Sleman/BPS-Statistics of Sleman Regency



10

# PENGELUARAN PENDUDUK

*Population Expenditure*

**16.74%**

**Pengeluaran per Kapita Sebulan di tahun 2022 berasal dari Makanan dan Minuman Jadi**

**Monthly Expenditure per Capita in 2022 comes from prepared food and beverages**



Sumber: BPS, Survei Sosial Ekonomi Nasional (Susenas) Maret  
Source: BPS-Statistics Indonesia, National Socioeconomic Survey March

<https://slemankab.bps.go.id>



**PENJELASAN TEKNIS**

1. **Data pengeluaran dan konsumsi** penduduk menurut kelompok barang diperoleh dari Survei Sosial Ekonomi (Susenas).
2. **Data konsumsi/pengeluaran** rumah tangga yang dikumpulkan pada Susenas di bagi menjadi dua kelompok yaitu konsumsi makanan dan bukan makanan.
3. **Konsumsi/pengeluaran makanan** dirinci menjadi 215 komoditi, masingmasing dikumpulkan data kuantitas dan nilainya.
4. **Untuk konsumsi bukan makanan** pada umumnya yang dikumpulkan hanya data nilainya, kecuali untuk beberapa jenis pengeluaran tertentu, seperti penggunaan listrik, air, gas, dan bahan bakar minyak (BBM) yang dikumpulkan kuantitasnya.

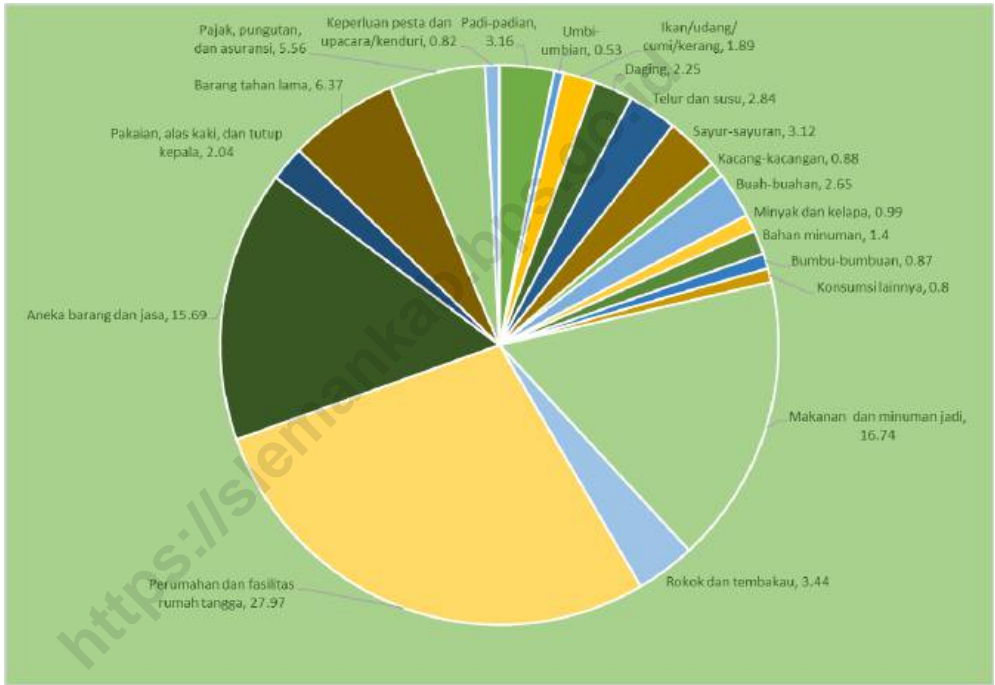
**TECHNICAL NOTES**

1. **Expenditure and consumption** data of population by commodity groups are obtained from the Social Economy Survey (SUSENAS)
2. **Data consumption/expenditure** of households that is collected on SUSENAS is divided into two groups namely consumption of food and non-food.
3. **Consumption/expenditure of food** are specified into 215 commodities, which each commodity is collected the quantities and its value.
4. **Non-food consumption**, generally, is collected are only values, except for some specific types of expenditures, such as the use of electricity, water, gas, and fuel oil (BBM), collected quantity.

**Gambar** 10.1  
**Figures**

**Persentase Pengeluaran per Kapita Sebulan Menurut kelompok Komoditas Makanan di Kabupaten Sleman, 2022**

*Percentage of Monthly Expenditure per Capita by Foods Commodity Group in Sleman Regency, 2022*



Sumber/Source: BPS, Survei Sosial Ekonomi Nasional (Susenas) Maret/BPS-Statistics Indonesia, National Socioeconomic Survey March

**Tabel**  
**Table** 10.1

**Rata-rata Pengeluaran per Kapita Sebulan Menurut Kelompok Komoditas (rupiah) di Kabupaten Sleman, 2021 dan 2022**  
*Monthly Average Expenditure per Capita by Commodity Group (rupiahs) in Sleman Regency, 2021 and 2022*

Kelompok Komoditas/ <i>Commodity Group</i>	2021	2022
(1)	(2)	(3)
<b>Makanan/<i>Food</i></b>		
Padi-padian/ <i>Cereals</i>	53 208	56 560
Umbi-umbian/ <i>Tubers</i>	7 484	9 498
Ikan/udang/cumi/kerang/ <i>Fish/shrimp/common squid/shells</i>	34 393	33 744
Daging/ <i>Meat</i>	33 293	40 227
Telur dan susu/ <i>Eggs and milk</i>	50 534	50 758
Sayur-sayuran/ <i>Vegetables</i>	54 173	55 911
Kacang-kacangan/ <i>Legumes</i>	14 560	15 829
Buah-buahan/ <i>Fruits</i>	37 435	47 389
Minyak dan kelapa/ <i>Oil and coconut</i>	14 498	17 691
Bahan minuman/ <i>Beverage stuffs</i>	22 906	25 107
Bumbu-bumbuan/ <i>Spices</i>	12 208	15 567
Konsumsi lainnya/ <i>Miscellaneous food items</i>	11 543	14 240
Makanan dan minuman jadi/ <i>Prepared food and beverages</i>	298 257	299 598
Rokok/ <i>Cigarettes</i>	56 686	61 618
<b>Jumlah makanan/<i>Total food</i></b>	<b>701 178</b>	<b>743 740</b>
<b>Bukan makanan/<i>Non-food</i></b>		
Perumahan dan fasilitas rumah tangga/ <i>Housing and household facilities</i>	506 914	500 588
Aneka komoditas dan jasa/ <i>Goods and services</i>	333 448	280 744
Pakaian, alas kaki, dan tutup kepala/ <i>Clothing, footwear, and headgear</i>	40 593	36 596
Komoditas tahan lama/ <i>Durable goods</i>	108 682	113 974
Pajak, pungutan, dan asuransi/ <i>Taxes and insurance</i>	100 012	99 572
Keperluan pesta dan upacara/kenduri/ <i>Parties and ceremonies</i>	17 529	14 594
<b>Jumlah bukan makanan/<i>Total non-food</i></b>	<b>1 107 178</b>	<b>1 046 069</b>
<b>Jumlah/<i>Total</i></b>	<b>1 808 356</b>	<b>1 789 809</b>

Sumber/*Source*: BPS, Survei Sosial Ekonomi Nasional (Susenas) Maret/BPS-Statistics Indonesia, National Socioeconomic Survey March

**Tabel**  
**Table** 10.2**Persentase Pengeluaran per Kapita Sebulan Menurut Kelompok Komoditas di Kabupaten Sleman, 2021 dan 2022**  
**Percentage of Monthly Expenditure per Capita by Commodity Group in Sleman Regency, 2021 and 2022**

<b>Kelompok Komoditas/Commodity Group</b>	<b>2021</b>	<b>2022</b>
(1)	(2)	(3)
<b>Makanan/Food</b>		
Padi-padian/ <i>Cereals</i>	2,94	3,16
Umbi-umbian/ <i>Tubers</i>	0,41	0,53
Ikan/udang/cumi/kerang/ <i>Fish/shrimp/common squid/shells</i>	1,90	1,89
Daging/ <i>Meat</i>	1,84	2,25
Telur dan susu/ <i>Eggs and milk</i>	2,79	2,84
Sayur-sayuran/ <i>Vegetables</i>	3,00	3,12
Kacang-kacangan/ <i>Legumes</i>	0,81	0,88
Buah-buahan/ <i>Fruits</i>	2,07	2,65
Minyak dan kelapa/ <i>Oil and coconut</i>	0,80	0,99
Bahan minuman/ <i>Beverage stuffs</i>	1,27	1,40
Bumbu-bumbuan/ <i>Spices</i>	0,68	0,87
Konsumsi lainnya/ <i>Miscellaneous food items</i>	0,64	0,80
Makanan dan minuman jadi/ <i>Prepared food and beverages</i>	16,49	16,74
Rokok/ <i>Cigarettes</i>	3,13	3,44
<b>Jumlah makanan/Total food</b>	<b>38,77</b>	<b>41,55</b>
<b>Bukan makanan/Non-food</b>		
Perumahan dan fasilitas rumah tangga/ <i>Housing and household facilities</i>	28,03	27,97
Aneka komoditas dan jasa/ <i>Goods and services</i>	18,44	15,69
Pakaian, alas kaki, dan tutup kepala/ <i>Clothing, footwear, and headgear</i>	2,24	2,04
Komoditas tahan lama/ <i>Durable goods</i>	6,01	6,37
Pajak, pungutan, dan asuransi/ <i>Taxes and insurance</i>	5,53	5,56
Keperluan pesta dan upacara/kenduri/ <i>Parties and ceremonies</i>	0,97	0,82
<b>Jumlah bukan makanan/Total non-food</b>	<b>61,22</b>	<b>58,45</b>
<b>Jumlah/Total</b>	<b>100,00</b>	<b>100,00</b>

Sumber/Source: BPS, Survei Sosial Ekonomi Nasional (Susenas) Maret/BPS-Statistics Indonesia, National Socioeconomic Survey March

**Tabel** 10.3  
**Table**

**Pengeluaran Rata-rata Perkapita Sebulan menurut Golongan Pengeluaran dan Kelompok Barang di Kabupaten Sleman (rupiah), 2022**  
*Average Expenditure Per Capita Per Month by Expenditure Class and Commodity Group in Sleman Regency (rupiahs), 2022*

Golongan Pengeluaran <i>Expenditure Class</i>	Kelompok Barang/ <i>Commodity Group</i>		
	Makanan <i>Food</i>	Bukan Makanan <i>Non Food</i>	Jumlah <i>Total</i>
(1)	(2)	(3)	(4)
1 40 Persen Terbawah	432 425	307 649	740 074
2 40 Persen Tengah	713 618	791 096	1 504 714
3 20 Persen Teratas	1 421 320	3 017 256	4 438 576
<b>Rata-Rata Pengeluaran</b>	<b>743 740</b>	<b>1 046 069</b>	<b>1 789 809</b>

Sumber/Source: Survei Sosial Ekonomi Nasional Badan Pusat Statistik Kabupaten Sleman/*National Socio Economic Survey BPS-Statistics of Sleman Regency*


<https://slemankab.bps.go.id>

# SISTEM NERACA NASIONAL

*System of Regional Accounts*

## Laju Pertumbuhan Ekonomi Kabupaten Sleman, 2019–2022

Economic Growth of 2019-2022 in Sleman Regency



<https://slemankab.bps.go.id>



**PENJELASAN TEKNIS**

1. **Penghitungan statistik neraca regional** yang digunakan di sini mengikuti buku petunjuk yang diterbitkan oleh Perserikatan Bangsa Bangsa yang dikenal sebagai "Sistem Neraca Nasional".
2. **Produk Domestik Regional Bruto (PDRB)** pada tingkat regional menggambarkan kemampuan suatu wilayah untuk menciptakan output (nilai tambah) pada suatu waktu tertentu. Untuk menyusun PDRB digunakan 2 pendekatan yaitu Lapangan Usaha dan Pengeluaran. PDRB dari sisi lapangan usaha merupakan penjumlahan seluruh komponen nilai tambah bruto yang mampu diciptakan oleh sektor-sektor ekonomi atas berbagai aktivitas produksinya. Sedangkan dari sisi penggunaan menjelaskan tentang penggunaan dari nilai tambah tersebut.
3. **PDRB menurut lapangan usaha** mengalami perubahan klasifikasi dari 9 lapangan usaha menjadi 17 lapangan usaha. PDRB menurut lapangan usaha dirinci menurut total nilai tambah dari seluruh sektor ekonomi yang mencakup lapangan usaha Pertanian, Kehutanan, dan Perikanan;

**TECHNICAL NOTES**

1. **Calculation of regional accounts statistics** which is used here follows the user guide published by the United Nations known as the "System of National Accounts".
2. **Gross Regional Domestic Product (GRDP)** at the regional level is the basic measure of the value added arising from economic. To compile these statistics, two approaches have been used, i.e. "production approach" and "expenditure approach". The first approach is to measure value added produced by various kinds of economic activities, while the second approach is to measure final uses of the country's output. In other words, GRDP is the sum of total value added produced by all economic industries (activities) and the way of using it.
3. **GRDP by origin** changes from 9 sectors to 17 industries. GRDP by industry classified by types of economic activities such as Agriculture, Forestry and Fishing; Mining and Quarrying; Manufacturing;

Pertambangan dan Penggalian; Industri Pengolahan; Pengadaan Listrik dan Gas; Pengadaan Air, Pengelolaan Sampah, Limbah, dan Daur Ulang; Kostruksi; Perdagangan Besar dan Eceran, Reparasi Mobil dan Sepeda Motor; Transportasi dan Pergudangan; Penyediaan Akomodasi dan Makan Minum; Informasi dan Komunikasi; Jasa Keuangan dan Asuransi; Real Estat; Jasa Perusahaan; Administrasi Pemerintahan, Pertahanan dan Jaminan Sosial Wajib; Jasa Pendidikan; Jasa Kesehatan dan Kegiatan Sosial; dan Jasa Lainnya

*Electricity and Gas; Water Supply, Sewerage, Waste Management, and Remediation Activities; Construction; Wholesale and Retail Trade, Repair of Motor Vehicles and Motorcycles; Transportation and Storage; Accommodation and Food Service Activities; Information and Communication; Financial and Insurance Activities; Real Estate Activities; Business Activities; Public Administration; Defence and Compulsory Social Security; Education; Human Health and Social Work Activities; and Other Service Activities.*

**Gambar** 11.1  
**Figures**

**Laju Pertumbuhan Produk Domestik Regional Bruto tas Dasar Harga Konstan 2010 Menurut Lapangan Usaha di Kabupaten Sleman (persen), 2019–2022**  
**Growth Rate of Gross Regional Domestic Product at 2010 Constant Market Prices by Industry in Sleman Regency (percent), 2019–2022**



Sumber/Source: Badan Pusat Statistik Kabupaten Sleman/BPS-Statistics of Sleman Regency

**Tabel**  
**Table** 11.1

**Produk Domestik Regional Bruto Atas Dasar Harga  
Berlaku Menurut Lapangan Usaha di Kabupaten Sleman  
(miliar rupiah), 2018–2022**  
**Gross Regional Domestic Product at Current Market Prices  
by Industry in Sleman Regency (billions rupiahs), 2018–  
2022**

Lapangan Usaha/Industry		2018	2019	2020
(1)		(2)	(3)	(4)
A	Pertanian, Kehutanan, dan Perikanan/ <i>Agriculture, Forestry, and Fishing</i>	3 246,73	3 401,82	3 653,61
B	Pertambangan dan Penggalian/ <i>Mining and Quarrying</i>	168,30	181,38	167,15
C	Industri Pengolahan/ <i>Manufacturing</i>	5 776,07	6 215,24	6 117,43
D	Pengadaan Listrik dan Gas/ <i>Electricity and Gas</i>	50,24	54,69	53,67
E	Pengadaan Air; Pengelolaan Sampah, Limbah, dan Daur Ulang/ <i>Water Supply; Sewerage, Waste Management, and Remediation Activities</i>	20,23	22,00	22,29
F	Konstruksi/ <i>Construction</i>	5 161,19	5 967,73	5 035,66
G	Perdagangan Besar dan Eceran; Reparasi Mobil dan Sepeda Motor/ <i>Wholesale and Retail Trade; Repair of Motor Vehicles and Motorcycles</i>	3 433,15	3 694,96	3 581,91
H	Transportasi dan Pergudangan/ <i>Transportation and Storage</i>	3 362,65	3 341,99	2 002,09
I	Penyediaan Akomodasi dan Makan Minum/ <i>Accommodation and Food Service Activities</i>	4 449,71	4 930,57	4 051,03
J	Informasi dan Komunikasi/ <i>Information and Communication</i>	3 480,97	3 740,30	4 479,82
K	Jasa Keuangan dan Asuransi/ <i>Financial and Insurance Activities</i>	1 422,57	1 575,43	1 573,57
L	Real Estat/ <i>Real Estate Activities</i>	3 382,57	3 703,14	3 832,68
M,N	Jasa Perusahaan/ <i>Business Activities</i>	724,57	797,83	698,44
O	Administrasi Pemerintahan, Pertahanan, dan Jaminan Sosial Wajib/ <i>Public Administration and Defence; Compulsory Social Security</i>	2 985,70	3 157,21	3 201,88
P	Jasa Pendidikan/ <i>Education</i>	4 108,55	4 500,27	4 852,85
Q	Jasa Kesehatan dan Kegiatan Sosial/ <i>Human Health and Social Work Activities</i>	1 016,16	1 115,21	1 404,64
R,S,T,U	Jasa Lainnya/ <i>Other Services Activities</i>	989,68	1 068,21	926,01
<b>Produk Domestik Regional Bruto</b>		<b>43 779,04</b>	<b>47 467,98</b>	<b>45 654,72</b>

Lanjutan Tabel/*Continued Table* 11.1

Lapangan Usaha/ <i>Industry</i>		2021	2022
(1)		(5)	(6)
A	Pertanian, Kehutanan, dan Perikanan/ <i>Agriculture, Forestry, and Fishing</i>	3 789,64	4 317,53
B	Pertambangan dan Penggalian/ <i>Mining and Quarrying</i>	165,35	177,39
C	Industri Pengolahan/ <i>Manufacturing</i>	6 457,70	6 862,16
D	Pengadaan Listrik dan Gas/ <i>Electricity and Gas</i>	54,92	60,46
E	Pengadaan Air; Pengelolaan Sampah, Limbah, dan Daur Ulang/ <i>Water Supply; Sewerage, Waste Management, and Remediation Activities</i>	24,03	25,54
F	Konstruksi/ <i>Construction</i>	5 750,04	6 299,25
G	Perdagangan Besar dan Eceran; Reparasi Mobil dan Sepeda Motor/ <i>Wholesale and Retail Trade; Repair of Motor Vehicles and Motorcycles</i>	3 742,56	4 230,34
H	Transportasi dan Pergudangan/ <i>Transportation and Storage</i>	1 893,05	2 268,51
I	Penyediaan Akomodasi dan Makan Minum/ <i>Accommodation and Food Service Activities</i>	4 508,54	5 424,82
J	Informasi dan Komunikasi/ <i>Information and Communication</i>	5 351,85	5 725,18
K	Jasa Keuangan dan Asuransi/ <i>Financial and Insurance Activities</i>	1 686,47	1 952,63
L	Real Estat/ <i>Real Estate Activities</i>	3 954,04	4 212,25
M,N	Jasa Perusahaan/ <i>Business Activities</i>	771,13	868,21
O	Administrasi Pemerintahan, Pertahanan, dan Jaminan Sosial Wajib/ <i>Public Administration and Defence; Compulsory Social Security</i>	3 301,95	3 529,97
P	Jasa Pendidikan/ <i>Education</i>	5 284,92	5 591,83
Q	Jasa Kesehatan dan Kegiatan Sosial/ <i>Human Health and Social Work Activities</i>	1 512,32	1 632,77
R,S,T,U	Jasa Lainnya/ <i>Other Services Activities</i>	1 149,10	1 477,85
<b>Produk Domestik Regional Bruto</b>		<b>49 397,61</b>	<b>54 656,66</b>

Sumber/*Source*: Badan Pusat Statistik Kabupaten Sleman/*BPS-Statistics of Sleman Regency*

**Tabel**  
**Table** 11.2

**Produk Domestik Regional Bruto Atas Dasar Harga Konstan 2010 Menurut Lapangan Usaha di Kabupaten Sleman (miliar rupiah), 2018 –2022**  
**Gross Regional Domestic Product at 2010 Constant Market Prices by Industry in Sleman Regency (billions rupiahs), 2018- 2022**

Lapangan Usaha/Industry		2018	2019	2020
(1)		(2)	(3)	(4)
A	Pertanian, Kehutanan, dan Perikanan/ <i>Agriculture, Forestry, and Fishing</i>	2 071,62	2 106,28	2 215,36
B	Pertambangan dan Penggalian/ <i>Mining and Quarrying</i>	126,23	133,53	121,81
C	Industri Pengolahan/ <i>Manufacturing</i>	4 203,10	4 453,46	4 284,95
D	Pengadaan Listrik dan Gas/ <i>Electricity and Gas</i>	42,35	44,82	44,26
E	Pengadaan Air; Pengelolaan Sampah, Limbah, dan Daur Ulang/ <i>Water Supply; Sewerage, Waste Management, and Remediation Activities</i>	14,84	16,08	16,16
F	Konstruksi/ <i>Construction</i>	3 937,81	4 426,77	3 708,66
G	Perdagangan Besar dan Eceran; Reparasi Mobil dan Sepeda Motor/ <i>Wholesale and Retail Trade; Repair of Motor Vehicles and Motorcycles</i>	2 516,58	2 649,33	2 513,80
H	Transportasi dan Pergudangan/ <i>Transportation and Storage</i>	2 171,67	2 136,57	1 358,91
I	Penyediaan Akomodasi dan Makan Minum/ <i>Accommodation and Food Service Activities</i>	3 274,76	3 573,43	2 927,49
J	Informasi dan Komunikasi/ <i>Information and Communication</i>	3 560,30	3 841,15	4 609,09
K	Jasa Keuangan dan Asuransi/ <i>Financial and Insurance Activities</i>	977,15	1 062,40	1 061,87
L	Real Estat/ <i>Real Estate Activities</i>	2 713,51	2 875,19	2 914,28
M,N	Jasa Perusahaan/ <i>Business Activities</i>	636,15	680,87	584,75
O	Administrasi Pemerintahan, Pertahanan, dan Jaminan Sosial Wajib/ <i>Public Administration and Defence; Compulsory Social Security</i>	1 952,77	2 017,13	1 976,43
P	Jasa Pendidikan/ <i>Education</i>	3 351,39	3 580,03	3 777,67
Q	Jasa Kesehatan dan Kegiatan Sosial/ <i>Human Health and Social Work Activities</i>	810,81	866,98	1 040,54
R,S,T,U	Jasa Lainnya/ <i>Other Services Activities</i>	777,21	822,50	701,30
<b>Produk Domestik Regional Bruto</b>		<b>33 138,26</b>	<b>35 286,51</b>	<b>33 857,33</b>

Lanjutan Tabel/*Continued Table* 11.2

Lapangan Usaha/ <i>Industry</i>		2021	2022
(1)		(5)	(6)
A	Pertanian, Kehutanan, dan Perikanan/ <i>Agriculture, Forestry, and Fishing</i>	2 244,33	2 375,78
B	Pertambangan dan Penggalian/ <i>Mining and Quarrying</i>	115,33	117,23
C	Industri Pengolahan/ <i>Manufacturing</i>	4 328,50	4 395,82
D	Pengadaan Listrik dan Gas/ <i>Electricity and Gas</i>	45,26	48,34
E	Pengadaan Air; Pengelolaan Sampah, Limbah, dan Daur Ulang/ <i>Water Supply; Sewerage, Waste Management, and Remediation Activities</i>	17,21	17,77
F	Konstruksi/ <i>Construction</i>	4 120,63	4 349,55
G	Perdagangan Besar dan Eceran; Reparasi Mobil dan Sepeda <i>Motor/Wholesale and Retail Trade; Repair of Motor Vehicles and Motorcycles</i>	2 542,53	2 675,82
H	Transportasi dan Pergudangan/ <i>Transportation and Storage</i>	1 257,02	1 424,19
I	Penyediaan Akomodasi dan Makan Minum/ <i>Accommodation and Food Service Activities</i>	3 163,53	3 543,47
J	Informasi dan Komunikasi/ <i>Information and Communication</i>	5 388,91	5 596,44
K	Jasa Keuangan dan Asuransi/ <i>Financial and Insurance Activities</i>	1 081,79	1 144,62
L	Real Estat/ <i>Real Estate Activities</i>	2 940,60	3 022,08
M,N	Jasa Perusahaan/ <i>Business Activities</i>	630,80	676,69
O	Administrasi Pemerintahan, Pertahanan, dan Jaminan Sosial Wajib/ <i>Public Administration and Defence; Compulsory Social Security</i>	1 968,85	2 019,56
P	Jasa Pendidikan/ <i>Education</i>	3 980,06	4 036,76
Q	Jasa Kesehatan dan Kegiatan Sosial/ <i>Human Health and Social Work Activities</i>	1 084,35	1 121,12
R,S,T,U	Jasa Lainnya/ <i>Other Services Activities</i>	846,28	1 031,14
<b>Produk Domestik Regional Bruto</b>		<b>35 755,99</b>	<b>37 596,38</b>

Sumber/*Source*: Badan Pusat Statistik Kabupaten Sleman/*BPS-Statistics of Sleman Regency*

**Tabel**  
**Table** 11.3

**Distribusi Persentase Produk Domestik Regional Bruto Atas Dasar Harga Berlaku Menurut Lapangan Usaha di Kabupaten Sleman, 2018 –2022**  
**Percentage Distribution of Gross Regional Domestic Product at Current Market Prices by Industry in Sleman Regency, 2018–2022**

	Lapangan Usaha/Industry	2018	2019	2020
	(1)	(2)	(3)	(4)
A	Pertanian, Kehutanan, dan Perikanan/ <i>Agriculture, Forestry, and Fishing</i>	7,42	7,17	8,00
B	Pertambangan dan Penggalian/ <i>Mining and Quarrying</i>	0,38	0,38	0,37
C	Industri Pengolahan/ <i>Manufacturing</i>	13,19	13,09	13,40
D	Pengadaan Listrik dan Gas/ <i>Electricity and Gas</i>	0,11	0,12	0,12
E	Pengadaan Air; Pengelolaan Sampah, Limbah, dan Daur Ulang/ <i>Water Supply; Sewerage, Waste Management, and Remediation Activities</i>	0,05	0,05	0,05
F	Konstruksi/ <i>Construction</i>	11,79	12,57	11,03
G	Perdagangan Besar dan Eceran; Reparasi Mobil dan Sepeda Motor/ <i>Wholesale and Retail Trade; Repair of Motor Vehicles and Motorcycles</i>	7,84	7,78	7,85
H	Transportasi dan Pergudangan/ <i>Transportation and Storage</i>	7,68	7,04	4,39
I	Penyediaan Akomodasi dan Makan Minum/ <i>Accommodation and Food Service Activities</i>	10,16	10,39	8,87
J	Informasi dan Komunikasi/ <i>Information and Communication</i>	7,95	7,88	9,81
K	Jasa Keuangan dan Asuransi/ <i>Financial and Insurance Activities</i>	3,25	3,32	3,45
L	Real Estat/ <i>Real Estate Activities</i>	7,73	7,80	8,39
M,N	Jasa Perusahaan/ <i>Business Activities</i>	1,66	1,68	1,53
O	Administrasi Pemerintahan, Pertahanan, dan Jaminan Sosial Wajib/ <i>Public Administration and Defence; Compulsory Social Security</i>	6,82	6,65	7,01
P	Jasa Pendidikan/ <i>Education</i>	9,38	9,48	10,63
Q	Jasa Kesehatan dan Kegiatan Sosial/ <i>Human Health and Social Work Activities</i>	2,32	2,35	3,08
R,S,T,U	Jasa Lainnya/ <i>Other Services Activities</i>	2,26	2,25	2,03
	<b>Produk Domestik Regional Bruto</b>	<b>100,00</b>	<b>100,00</b>	<b>100,00</b>



Lanjutan Tabel/*Continued Table* 11.3

Lapangan Usaha/ <i>Industry</i>		2021	2022
(1)		(5)	(6)
A	Pertanian, Kehutanan, dan Perikanan/ <i>Agriculture, Forestry, and Fishing</i>	7,67	7,90
B	Pertambangan dan Penggalian/ <i>Mining and Quarrying</i>	0,34	0,32
C	Industri Pengolahan/ <i>Manufacturing</i>	13,07	12,56
D	Pengadaan Listrik dan Gas/ <i>Electricity and Gas</i>	0,11	0,11
E	Pengadaan Air; Pengelolaan Sampah, Limbah, dan Daur Ulang/ <i>Water Supply; Sewerage, Waste Management, and Remediation Activities</i>	0,05	0,05
F	Konstruksi/ <i>Construction</i>	11,64	11,53
G	Perdagangan Besar dan Eceran; Reparasi Mobil dan Sepeda Motor/ <i>Wholesale and Retail Trade; Repair of Motor Vehicles and Motorcycles</i>	7,58	7,74
H	Transportasi dan Pergudangan/ <i>Transportation and Storage</i>	3,83	4,15
I	Penyediaan Akomodasi dan Makan Minum/ <i>Accommodation and Food Service Activities</i>	9,13	9,93
J	Informasi dan Komunikasi/ <i>Information and Communication</i>	10,83	10,47
K	Jasa Keuangan dan Asuransi/ <i>Financial and Insurance Activities</i>	3,41	3,57
L	Real Estat/ <i>Real Estate Activities</i>	8,00	7,71
M,N	Jasa Perusahaan/ <i>Business Activities</i>	1,56	1,59
O	Administrasi Pemerintahan, Pertahanan, dan Jaminan Sosial Wajib/ <i>Public Administration and Defence; Compulsory Social Security</i>	6,68	6,46
P	Jasa Pendidikan/ <i>Education</i>	10,70	10,23
Q	Jasa Kesehatan dan Kegiatan Sosial/ <i>Human Health and Social Work Activities</i>	3,06	2,99
R,S,T,U	Jasa Lainnya/ <i>Other Services Activities</i>	2,33	2,70
<b>Produk Domestik Regional Bruto</b>		<b>100,00</b>	<b>100,00</b>

Sumber/*Source*: Badan Pusat Statistik Kabupaten Sleman/*BPS-Statistics of Sleman Regency*

**Tabel 11.4** Laju Pertumbuhan Produk Domestik Regional Bruto Atas Dasar Harga Konstan 2010 Menurut Lapangan Usaha di Kabupaten Sleman (persen), 2019–2022  
**Growth Rate of Gross Regional Domestic Product at 2010 Constant Market Prices by Industry in Sleman Regency (percent), 2019–2022**

Lapangan Usaha/Industry		2019	2020	2021	2022
(1)		(2)	(3)	(4)	(5)
A	Pertanian, Kehutanan, dan Perikanan/ <i>Agriculture, Forestry, and Fishing</i>	1,67	5,18	1,31	5,86
B	Pertambangan dan Penggalian/ <i>Mining and Quarrying</i>	5,78	-8,77	-5,32	1,65
C	Industri Pengolahan/ <i>Manufacturing</i>	5,96	-3,78	1,02	1,56
D	Pengadaan Listrik dan Gas/ <i>Electricity and Gas</i>	5,83	-1,26	2,26	6,81
E	Pengadaan Air; Pengelolaan Sampah, Limbah, dan Daur Ulang/ <i>Water Supply; Sewerage, Waste Management, and Remediation Activities</i>	8,34	0,51	6,52	3,23
F	Konstruksi/ <i>Construction</i>	12,42	-16,22	11,11	5,56
G	Perdagangan Besar dan Eceran; Reparasi Mobil dan Sepeda Motor/ <i>Wholesale and Retail Trade; Repair of Motor Vehicles and Motorcycles</i>	5,27	-5,12	1,14	5,24
H	Transportasi dan Pergudangan/ <i>Transportation and Storage</i>	-1,62	-36,40	-7,50	13,30
I	Penyediaan Akomodasi dan Makan Minum/ <i>Accommodation and Food Service Activities</i>	9,12	-18,08	8,06	12,01
J	Informasi dan Komunikasi/ <i>Information and Communication</i>	7,89	19,99	16,92	3,85
K	Jasa Keuangan dan Asuransi/ <i>Financial and Insurance Activities</i>	8,72	-0,05	1,88	5,81
L	Real Estat/ <i>Real Estate Activities</i>	5,96	1,36	0,90	2,77
M,N	Jasa Perusahaan/ <i>Business Activities</i>	7,03	-14,12	7,88	7,27
O	Administrasi Pemerintahan, Pertahanan, dan Jaminan Sosial Wajib/ <i>Public Administration and Defence; Compulsory Social Security</i>	3,30	-2,02	-0,38	2,58
P	Jasa Pendidikan/ <i>Education</i>	6,82	5,52	5,36	1,42
Q	Jasa Kesehatan dan Kegiatan Sosial/ <i>Human Health and Social Work Activities</i>	6,93	20,02	4,21	3,39
R,S,T,U	Jasa Lainnya/ <i>Other Services Activities</i>	5,83	-14,74	20,67	21,84
<b>Produk Domestik Regional Bruto</b>		<b>6,48</b>	<b>-4,05</b>	<b>5,61</b>	<b>5,15</b>

Sumber/Source: Badan Pusat Statistik Kabupaten Sleman/BPS-Statistics of Sleman Regency

**Tabel** 11.5  
**Table**

**Produk Domestik Regional Bruto Atas Dasar Harga Berlaku Menurut Jenis Pengeluaran di Kabupaten Sleman (miliar rupiah), 2018–2022**  
**Gross Regional Domestic Product at Current Market Prices by Type of Expenditure in Sleman Regency (billions rupiahs), 2018–2022**

<b>Jenis Pengeluaran</b> <b>Type of Expenditure</b>	<b>2018</b>	<b>2019</b>	<b>2020</b>	<b>2021</b>	<b>2022</b>
(1)	(2)	(3)	(4)	(5)	(6)
Pengeluaran Konsumsi Rumah Tangga <i>Household Consumption Expenditure</i>	28 841,68	30 664,53	30 747,34	31 934,66	33 943,09
Pengeluaran Konsumsi LNPRT <i>NPISH Consumption Expenditure</i>	893,48	988,96	970,63	977,52	1 053,14
Pengeluaran Konsumsi Pemerintah <i>Government Consumption Expenditure</i>	6 382,41	6 649,16	6 775,62	6 932,32	7 274,19
Pembentukan Modal Tetap Bruto <i>Gross Fixed Capital Formation</i>	17 534,35	18 853,16	17 147,27	18 817,38	20 569,55
Perubahan Inventori <i>Changes in Inventories</i>	661,71	683,45	745,45	821,78	821,27
Ekspor Barang dan Jasa/ <i>Exports of Goods and Services</i>	30 262,55	32 251,54	29 801,10	32 899,30	35 022,25
Impor Barang dan Jasa <i>Import of Goods and Services</i>	40 797,17	42 622,84	40 532,70	42 985,37	44 026,96
<b>Produk Domestik Regional Bruto/<i>Gross Regional Domestic Product</i></b>	<b>43 779,04</b>	<b>47 467,97</b>	<b>45 654,72</b>	<b>49 397,60</b>	<b>54 656,65</b>

Sumber/Source: BPS, berbagai sensus, survei dan sumber lain/BPS-Statistics Indonesia, various census, survey, and other sources

**Tabel**  
**Table** 11.6

**Produk Domestik Regional Bruto Atas Dasar Harga Konstan 2010 Menurut Jenis Pengeluaran di Kabupaten Sleman (miliar rupiah), 2018–2022**  
**Gross Regional Domestic Product at 2010 Constant Market Prices by Type of Expenditure in Sleman Regency (billions rupiahs), 2018–2022**

<b>Jenis Pengeluaran</b> <b>Type of Expenditure</b>	<b>2018</b>	<b>2019</b>	<b>2020</b>	<b>2021</b>	<b>2022</b>
(1)	(2)	(3)	(4)	(5)	(6)
Pengeluaran Konsumsi Rumah Tangga <i>Household Consumption Expenditure</i>	19 108,04	19 810,71	19 265,42	19 678,39	20 202,09
Pengeluaran Konsumsi LNPRT <i>NPISH Consumption Expenditure</i>	587,46	662,02	606,79	608,75	642,24
Pengeluaran Konsumsi Pemerintah <i>Government Consumption Expenditure</i>	4 126,10	4 918,85	4 158,41	4 168,96	4 190,37
Pembentukan Modal Tetap Bruto <i>Gross Fixed Capital Formation</i>	10 970,33	11 521,40	10 011,03	10 852,60	11 457,79
Perubahan Inventori <i>Changes in Inventories</i>	493,01	503,99	538,11	585,26	574,14
Ekspor Barang dan Jasa/ <i>Exports of Goods and Services</i>	20 144,90	21 240,15	19 690,99	20 297,80	20 999,38
Impor Barang dan Jasa <i>Import of Goods and Services</i>	22 291,60	22 620,63	20 413,43	20 435,79	20 469,65
<b>Produk Domestik Regional Bruto/<i>Gross Regional Domestic Product</i></b>	<b>33 138,26</b>	<b>35 286,50</b>	<b>33 857,33</b>	<b>35 755,98</b>	<b>37 596,37</b>

Sumber/Source: BPS, berbagai sensus, survei dan sumber lain/BPS-Statistics Indonesia, various census, survey, and other sources

12

# PERBANDINGAN ANTAR KABUPATEN/KOTA

Regency/Municipal Comparison

Proyeksi Penduduk di D.I Yogyakarta  
pada tahun 2022



<https://slemankab.bps.go.id>

**PENJELASAN TEKNIS**

1. **Indeks Pembangunan Manusia (IPM)** menjelaskan bagaimana penduduk dapat mengakses hasil pembangunan dalam memperoleh pendapatan, kesehatan, pendidikan dan sebagainya. IPM diperkenalkan oleh UNDP pada tahun 1990 dan dipublikasikan secara berkala dalam laporan tahunan Human Development Report (HDR). IPM dibentuk oleh 3 (tiga) dimensi dasar: Umur panjang dan hidup sehat; Pengetahuan; dan standar hidup layak.
2. **Untuk mengukur kemiskinan**, BPS Menggunakan konsep kemampuan memenuhi kebutuhan dasar (basic needs approach). Dengan pendekatan ini, kemiskinan dipandang sebagai ketidakmampuan dari sisi ekonomi untuk memenuhi kebutuhan dasar makanan dan bukan makanan yang diukur dari sisi pengeluaran. Metode yang digunakan adalah menghitung Garis Kemiskinan (GK), yang terdiri dari dua komponen yaitu Garis Kemiskinan Makanan (GKM) dan Garis Kemiskinan Non-Makanan (GKNM). Penghitungan Garis Kemiskinan dilakukan secara terpisah untuk daerah perkotaan dan perdesaan.

**TECHNICAL NOTES**

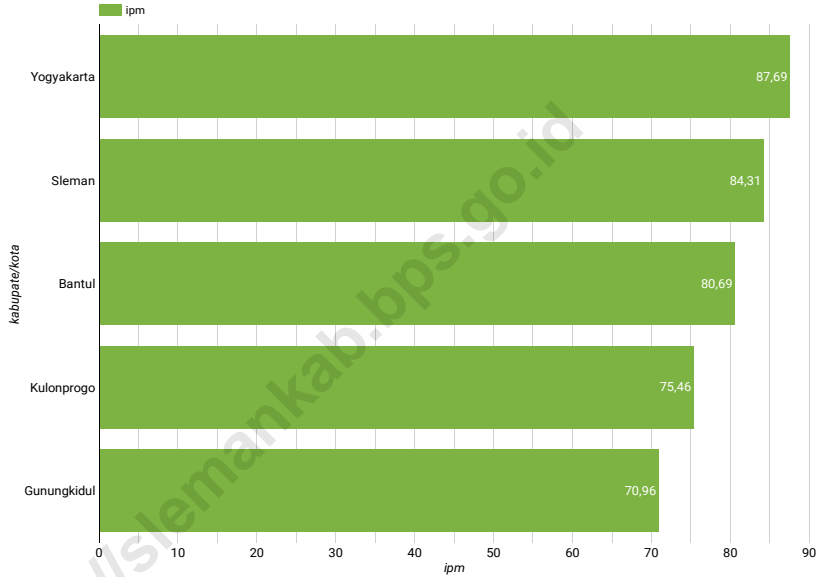
1. **The Human Development Index (HDI)** explains how people can access development results in obtaining income, health, education and so forth. HDI was introduced by United Nations Development Programme (UNDP) in 1990 and published periodically in the annual report of the Human Development Report. HDI was formed by three basic dimensions: a long and healthy life; knowledge; and a decent standard of living.
2. **To measure poverty**, BPS-Statistics Indonesia has used the concept of basic needs approach. Therefore, poverty is viewed as economic inability to fulfill food and non-food basic needs which are measured by consumption/expenditure. The method used is calculating poverty line, which consists of two components that are Food Poverty Line (FPL) and Non-Food Poverty Line (NFPL). The poverty line was calculated separately for urban and rural areas.

3. **Penduduk miskin** adalah penduduk yang memiliki rata-rata pengeluaran per kapita per bulan di bawah Garis Kemiskinan. Garis Kemiskinan Makanan (GKM) merupakan nilai pengeluaran kebutuhan minimum makanan yang disetarakan dengan 2.100 kkalori per kapita per hari.
4. **Garis Kemiskinan Non-Makanan (GKNM)** adalah kebutuhan minimum untuk perumahan, sandang, pendidikan, kesehatan, dan kebutuhan dasar lainnya.
3. **A person whose expenditure per capita per month** is below the poverty line is considered to be poor. 40. The Food Poverty Line refers to the daily minimum requirement of 2,100 kcal per capita per day.
4. **The Non-Food Poverty Line** refers to the minimum requirement for household necessities for clothing, education, health, and other basic individual needs.



Gambar  
Figures 12.1

**Indeks Pembangunan Manusia menurut Kabupaten/  
Kota di D.I Yogyakarta, 2022**  
*Human Development Index by Regency/Municipality in  
D.I Yogyakarta, 2022*



Sumber/Source:

Survei Sosial Ekonomi Nasional Badan Pusat Statistik Provinsi D.I Yogyakarta/National Socio Economic Survey BPS-Statistics of D.I Yogyakarta Province

Tabel  
Table 12.1

**Proyeksi Penduduk menurut Kabupaten/Kota di D.I  
Yogyakarta, 2018-2022**  
*Population Projection by Regency/Municipality in D.I  
Yogyakarta, 2018-2022*

Kabupaten/Kota Regency/Municipality	2018	2019	2020	2021	2022
(1)	(2)	(3)	(4)	(5)	(6)
Kulonprogo	425 758	430 220	436 395	443 283	451 342
Bantul	1 006 692	1 018 402	985 770	998 647	1 013 170
Gungungkidul	736 210	742 731	747 161	758 168	770 883
Sleman	1 206 714	1 219 640	1 125 804	1 136 474	1 147 562
Yogyakarta	427 498	431 939	373 589	376 324	378 913
<b>D.I Yogyakarta</b>	<b>3 802 872</b>	<b>3 842 932</b>	<b>3 668 719</b>	<b>3 712 896</b>	<b>3 761 870</b>

Sumber/Source: Proyeksi Penduduk Indonesia 2010–2021, BPS/ Indonesia Population Projection 2010–2021, BPS

Tabel  
Table 12.2

**Laju Pertumbuhan Produk Domestik Regional Bruto Atas Dasar Harga Konstan menurut Kabupaten/Kota di Provinsi D.I Yogyakarta (persen), 2019-2022**  
**Growth Rate of Gross Regional Domestic Product at 2010 Constant Market Prices by District in D.I Yogyakarta (percent), 2019-2022**

Kabupaten/Kota Regency/Municipality	2019	2020	2021	2022
(1)	(2)	(3)	(4)	(5)
Kulonprogo	13,49	-3,45	4,37	6,57
Bantul	5,53	-1,65	4,99	5,10
Gunungkidul	5,34	-0,68	5,29	5,37
Sleman	6,48	-4,05	5,61	5,15
Yogyakarta	5,96	-2,42	5,16	5,12
<b>D.I Yogyakarta</b>	<b>6,59</b>	<b>-2,67</b>	<b>5,58</b>	<b>5,15</b>

Sumber/Source: Badan Pusat Statistik Provinsi D.I Yogyakarta/BPS-Statistics of D.I Yogyakarta Province

Tabel  
Table 12.3

**Jumlah Penduduk Miskin Menurut Kabupaten/Kota di Provinsi D.I Yogyakarta (ribu), 2018–2022**  
**Number of Poor Population by Regency/Municipality in D.I Yogyakarta Province (thousand), 2018–2022**

Kabupaten/Kota Regency/Municipality	2018	2019	2020	2021	2022
(1)	(2)	(3)	(4)	(5)	(6)
Kulonprogo	77,72	74,62	78,06	81,14	73,21
Bantul	134,84	131,15	138,66	146,98	130,13
Gunungkidul	125,76	123,08	127,61	135,33	122,82
Sleman	92,04	90,17	99,78	108,93	98,92
Yogyakarta	29,75	29,45	31,62	34,07	29,68
<b>D I Yogyakarta</b>	<b>460,10</b>	<b>448,47</b>	<b>475,72</b>	<b>506,45</b>	<b>454,76</b>

Sumber/Source: Badan Pusat Statistik Provinsi D.I Yogyakarta/BPS-Statistics of D.I Yogyakarta Province

Tabel  
Table 12.4

**Indeks Pembangunan Manusia menurut Kabupaten/Kota  
di D.I Yogyakarta, 2017-2022**  
*Human Development Index by Regency/Municipality in D.I  
Yogyakarta, 2017-2022*

Kabupaten/Kota Regency/Municipality	2017	2018	2019	2020	2021	2022
(1)	(2)	(3)	(4)	(5)	(6)	(7)
Kulonprogo	73,23	73,76	74,44	74,46	74,71	75,46
Bantul	78,67	79,45	80,01	80,01	80,28	80,69
Gunungkidul	68,73	69,24	69,96	69,98	70,16	70,96
Sleman	82,85	83,42	83,85	83,84	84,00	84,31
Yogyakarta	85,49	86,11	86,65	86,61	87,18	87,69
<b>D.I Yogyakarta</b>	<b>78,89</b>	<b>79,53</b>	<b>79,99</b>	<b>79,97</b>	<b>80,22</b>	<b>80,64</b>

Sumber/Source: Survei Sosial Ekonomi Nasional Badan Pusat Statistik Provinsi D.I Yogyakarta/National Socio Economic Survey BPS-Statistics of D.I Yogyakarta Province

<https://slemankab.bps.go.id>



**ST 2023**  
SENSUS PERTANIAN

**BerAKHLAK**  
BerAKHLAK  
BerAKHLAK  
BerAKHLAK

# DATA

MENCERDASKAN BANGSA

Enlighten The Nation



**BADAN PUSAT STATISTIK  
KABUPATEN SLEMAN**  
**BPS-STATISTICS OF SLEMAN REGENCY**  
Jl. P. Purboyo, Tundan, Sumberadi, Mlati, Sleman  
Telp./Fax. 0274 868422, 566656  
Email : [bps3404@mailhost.bps.go.id](mailto:bps3404@mailhost.bps.go.id)