

KABUPATEN KULON PROGO DALAM ANGKA

Kulon Progo Regency in Figures

2023

Yogyakarta International Airport, Kapanewon Temon



**BADAN PUSAT STATISTIK
KABUPATEN KULON PROGO**
BPS-Statistics of Kulon Progo Regency

KABUPATEN KULON PROGO DALAM ANGKA

Kulon Progo Regency in Figures

2023

Yogyakarta International Airport, Kapanewon Temon

KABUPATEN KULON PROGO DALAM ANGKA
Kulon Progo Regency in Figures
2023

ISSN: 0215.6040

No. Publikasi/*Publication Number*: 34010.2301

Katalog /*Catalog*: 1102001.3401

Ukuran Buku/*Book Size*: 14,8 cm x 21 cm

Jumlah Halaman/*Number of Pages* : liv + 454 hal/*pages*

Naskah/*Manuscript*:

BPS Kabupaten Kulon Progo

BPS-Statistics of Kulon Progo Regency

Penyunting/*Editor*:

BPS Kabupaten Kulon Progo

BPS-Statistics of Kulon Progo Regency

Gambar Kover/*Cover Design*:

Seksi Integrasi Pengolahan dan Diseminasi Statistik

Section of Integration Processing and Statistics Dissemination

Ilustrasi Kover/*Cover Illustration*:

Yogyakarta International Airport, Kapanewon Temon

Yogyakarta International Airport, Temon Subdistrict

Penghargaan untuk foto, icon, dan vector/*credit for Picture, icons, and vectors* :

www.freepik.com, https://unsplash.com/@maunakea

Diterbitkan oleh/*Published by*:

©BPS Kabupaten Kulon Progo/*BPS-Statistics of Kulon Progo Regency*

Dicetak oleh/*Printed by*:

U.D. Jaya Mandiri

Dilarang mengumumkan, mendistribusikan, mengomunikasikan, dan/atau menggandakan sebagian atau seluruh isi buku ini untuk tujuan komersil tanpa izin tertulis dari Badan Pusat Statistik.

Prohibited to announce, distribute, communicate, and/or copy part or all of this book for commercial purpose without permission from BPS-Statistics Indonesia.

TIM PENYUSUN/TEAM MEMBERS

Pengarah/Director

Sumarwiyanto

Penanggung Jawab/Persons in Charge

Sumarwiyanto

Penyunting/Editors

Andriana Nurmahmud

Data dan Penulis Naskah/Data Processing and Authors

Rahmadhi Setyawan
Eko Prasetyo Kushadi
Yiyin Marwati

Penata Letak/Layout Designers

Yiyin Marwati
Rahmadhi Setyawan

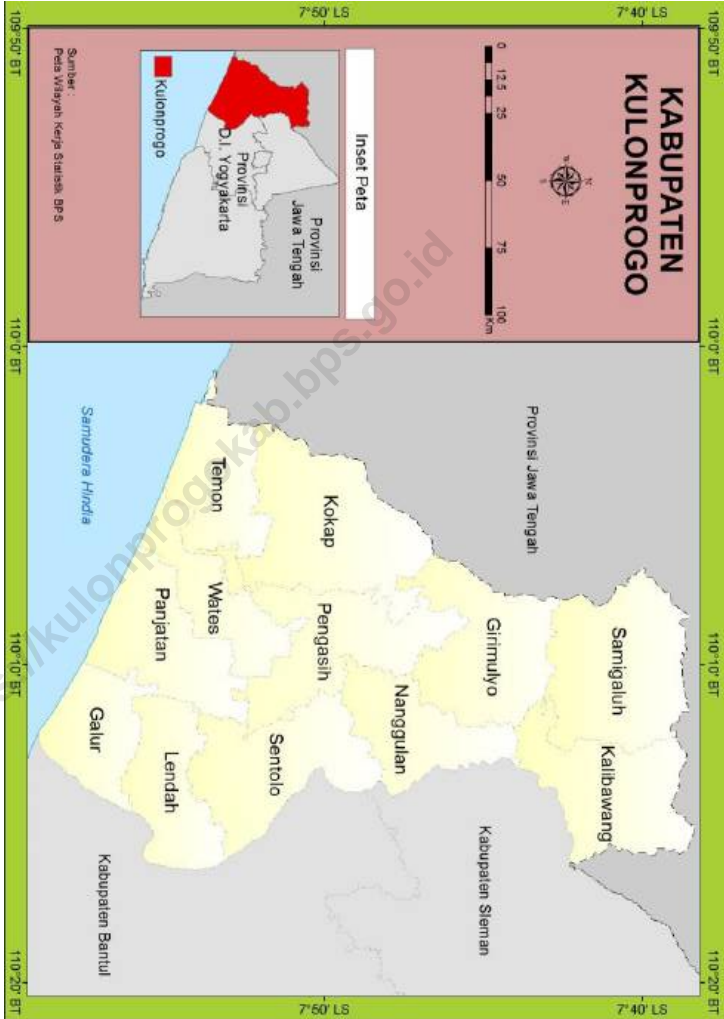
<https://kulonprologika.com>

KONTRIBUTOR DATA/DATA CONTRIBUTOR

1. Stasiun Klimatologi Mlati Yogyakarta/ *Climatology Station of Mlati, Yogyakarta*
2. Dinas Pemberdayaan Masyarakat dan Desa Pengendalian penduduk dan KB Kab.Kulon Progo/ *Office of Community Empowerment Village Governance Women and Family Planning Affairs of Kulon Progo Regency*
3. Kantor Pertanahan Kabupaten Kulon Progo/ *National Land Board Service in Kulon Progo Regency*
4. Sekretaris Dewan Perwakilan Rakyat Daerah Kabupaten Kulon Progo/ *Secretariat of the Regional People's Representative Council of Kulon Progo Regency*
5. Badan Kepegawaian Pendidikan dan Pelatihan Kabupaten Kulon Progo/ *Education and Training Personnel Agency of Kulon Progo Regency*
6. Balai Besar Veteriner (BBVET) Wates/ *Wates Veterinary Center (BBVET).*
7. Kantor Kementerian Agama Kabupaten Kulon Progo/ *Ministry of Religious Affairs Office of Kulon Progo Regency*
8. Pengadilan Agama Wates/ *Court of Religion of Kulon Progo Regency*
9. Pengadilan Negeri Wates Kelas I B/ *District Court Office of Wates, Kulon Progo Regency*
10. Kejaksaan Negeri Kulon Progo/ *District Attorney Office of Wates, Kulon Progo Regency*
11. Kantor Pelayanan Pajak Pratama Wates/ *Wates Pratama Tax Service Office*
12. Rumah Tahanan Negara Kelas II B Wates/ *Class II B State Detention Center Wates*
13. KODIM 0731/Kulon Progo/ *KODIM 0731/Kulon Progo*
14. Kanminvetcad IV-17/KLP / *Kanminvetcad IV-17/KLP*
15. Kepolisian Resort Kulon Progo/ *Kulon Progo Resort Police*
16. Komando Sektor Hanudnas/Satuan RADAR 215 Congot/ *Defense Sector Command/Radar Unit 215 Congot*
17. Kantor Pelayanan Perbendaharaan Negara Wates/ *Wates State Treasury Service Office*
18. Rumah Penyimpanan Benda Sitaan Negara Kelas II Wates/ *Class II State Storage for Confiscated Objects Wates*
19. Dinas Tenaga Kerja dan Transmigrasi Kabupaten Kulon Progo/ *Office of Manpower and Transmigration of Kulon Progo Regency*
20. Dinas Perpustakaan dan Kearsipan Kabupaten Kulon Progo/ *Kulon Progo Regency Library and Archives Service*
21. Dinas Kebudayaan Kabupaten Kulon Progo/ *Kulon Progo Regency Cultural Office*
22. Dinas Penanaman Modal dan Pelayanan Terpadu Kabupaten Kulon Progo/ *Investment and Integrated Service Office of Kulon Progo Regency*
23. Kantor Kesatuan Bangsa dan Politik Kabupaten Kulon Progo/ *Office of National Unity and Politics of Kulon Progo Regency*
24. Dinas Kesehatan Kabupaten Kulon Progo/ *Kulon Progo District Health Office*
25. RSUD Wates Kabupaten Kulon Progo/ *Wates Hospital, Kulon Progo Regency*
26. RSUD Nyi Ageng Serang Kabupaten Kulon Progo/ *Nyi Ageng Serang Hospital, Kulon Progo Regency*
27. Badan Penanggulangan Bencana Daerah Kabupaten Kulon Progo/ *Regional Disaster Management Agency of Kulon Progo Regency*
28. Dinas Kependudukan dan Pencatatan Sipil Kabupaten Kulon Progo/ *Department of Population and Civil Registration of Kulon Progo Regency*
29. Dinas Pertanian dan Pangan Kabupaten Kulon Progo/ *Department of Agriculture and Food of Kulon Progo Regency*
30. Dinas kelautan dan Perikanan Kabupaten Kulon Progo/ *Department of Marine Affairs and Fisheries of Kulon Progo Regency*
31. PT. Perusahaan Listrik Negara, ULP Wates/ *PT. State Electricity Company, ULP Wates*

32. Perusahaan Daerah Air Minum Kabupaten Kulon Progo/ *Regional Drinking Water Company of Kulon Progo Regency*
33. Dinas Pekerjaan Umum Kabupaten Kulon Progo/ *Public Works Department of Kulon Progo Regency*
34. Dinas Pariwisata Kabupaten Kulon Progo/ *Kulon Progo Regency Tourism Office*
35. Kantor Pelayanan Pajak Daerah Daerah Istimewa Yogyakarta Di Kabupaten Kulon Progo/ *Regional Tax Service Office of the Special Region of Yogyakarta in Kulon Progo Regency*
36. Stasiun Kereta Api Wates/ *Wates Railway Station*
37. Dinas Perhubungan Kabupaten Kulon Progo/ *Kulon Progo District Department of Transportation*
38. Kantor PT. Pos Indonesia Cabang Wates Kulon Progo/ *PT. Pos Indonesia Wates Kulon Progo Branch*
39. Kantor PT. Telekomunikasi Indonesia Tbk, Cabang Wates Kabupaten Kulon Progo/ *PT. Telekomunikasi Indonesia Tbk, Wates Branch, Kulon Progo Regency*
40. Dinas Komunikasi dan Informatika Kabupaten Kulon Progo/ *Kulon Progo Regency Communication and Information Service*
41. Dinas Koperasi Usaha Mikro Kecil Menengah Kabupaten Kulon Progo/ *Office of Cooperative Micro, Small and Medium Enterprises, Kulon Progo Regency*
42. PD BPR Bank Pasar Kabupaten Kulon Progo/ *PD BPR Bank Pasar Kulon Progo Regency*
43. Cabang PT Bank Rakyat Indonesia Tbk Cabang Wates/ *Branch of PT Bank Rakyat Indonesia Tbk Wates Branch*
44. Bank Pembangunan Daerah DI Yogyakarta Cabang Wates Kab Kulon Progo/ *DI Yogyakarta Regional Development Bank, Wates Branch, Kulon Progo Regency*
45. Dinas Perdagangan dan Perindustrian Kabupaten Kulon Progo/ *Department of Trade and Industry of Kulon Progo Regency*

PETA WILAYAH KABUPATEN KULON PROGO
MAP OF KULON PROGO REGENCY



KEPALA BPS KABUPATEN KULON PROGO
CHIEF STATISTICIAN OF KULON PROGO REGENCY



Drs. SUMARWIYANTO



KATA PENGANTAR

Kabupaten Kulon Progo Dalam Angka 2023 merupakan publikasi tahunan yang diterbitkan oleh BPS Kabupaten Kulon Progo. Disadari bahwa publikasi ini belum sepenuhnya memenuhi harapan pihak pemakai data khususnya para perencana, namun diharapkan dapat membantu melengkapi penyusunan rencana pembangunan di Kabupaten Kulon Progo.

Publikasi ini dapat terwujud berkat kerja sama dan bantuan dari berbagai pihak baik instansi pemerintah maupun swasta. Kepada semua pihak yang telah memberikan bantuan disampaikan penghargaan dan terima kasih yang sebesar – besarnya.

Walaupun publikasi ini telah disiapkan sebaik-baiknya, namun disadari masih ada kekurangan dan kesalahan yang terjadi. Untuk perbaikan publikasi ini, tanggapan dan saran yang bersifat konstruktif dari para pemakai sangat diharapkan.

Kulon Progo , Februari 2023
Kepala Badan Pusat Statistik
Kabupaten Kulon Progo

Drs. SUMARWIYANTO



PREFACE

Kulon Progo Regency in Figures 2023 is an annual publication compiled by BPS – Statistics of Kulon Progo Regency. Granted that the publication is far from perfect and still yet to meet all user's expectation, particularly planners and decision makers. But hopefully it can provide a collage of data needed by development planning in Kulon Progo Regency.

This publication has been made possible with the assistance and contribution from various government institutions and private organizations. To all parties who have been involved in the preparation of this publication, I would like to express my sincerest appreciation and gratitude.

Comments and constructive suggestions for the improvement of this publication are always welcome.

*Kulon Progo , Februari 2023
Chief Statistician of
Kulon Progo regency*

Drs. SUMARWIYANTO

DAFTAR ISI / CONTENTS

	Halaman Page
Tim Penyusun/ <i>Team Members</i>	iii
Kontributor Data/ <i>Data Contribution</i>	v
Kata Pengantar/ <i>Preface</i>	xi
Daftar Isi/ <i>Contents</i>	ix
Daftar Tabel/ <i>List of Tables</i>	xi
Daftar Gambar/ <i>List of Figures</i>	xlili
Penjelasan Umum/ <i>Explanatory Notes</i>	xlvi
Statistik Kunci/ <i>Key Statistics</i>	xlix
1. Geografi dan Iklim/ <i>Geography and Climate</i>	1
2. Pemerintahan/ <i>Government</i>	15
3. Penduduk dan Ketenagakerjaan/ <i>Population and Employment</i>	49
4. Sosial dan Kesejahteraan Rakyat/ <i>Social and Welfare</i>	83
5. Pertanian, Kehutanan, Peternakan, dan Perikanan/ <i>Agriculture, Forestry, Livestock, and Fishery</i>	215
6. Pertambangan dan Energi/ <i>Mining and Energy</i>	333
7. Pariwisata/ <i>Tourism</i>	347
8. Transportasi dan Telekomunikasi/ <i>Transportation and Telecommunication</i>	357
9. Perbankan, Koperasi, dan Harga-harga/ <i>Banking, Cooperatives, and Prices</i>	381
10. Konsumsi dan Pengeluaran/ <i>Consumption and Expenditures</i>	405
11. Perdagangan/ <i>Trade</i>	415
12. Sistem Neraca Regional/ <i>System of Regional Accounts</i>	427
13. Perbandingan antar Kabupaten atau Kota/ <i>Regency/Municipal Comparison</i>	445

DAFTAR TABEL/LIST OF TABLES

	Halaman <i>Page</i>
1. GEOGRAFI DAN IKLIM/GEOGRAPHY AND CLIMATE	1
1.1 KEADAAN GEOGRAFI	7
<i>GEOGRAPHY CONDITION</i>	7
1.1.1 Luas Daerah dan Jumlah Pulau Menurut Kecamatan di Kabupaten Kulon Progo, 2022	7
<i>Total Area and Number of Islands by Subdistrict in Kulon Progo Regency, 2022</i>	7
1.1.2 Tinggi Wilayah dan Jarak Ibukota Kabupaten menurut Kecamatan di Kabupaten Kulon Progo, 2022	9
<i>Altitude and Distance to The Capital of Regency by Subdistricts in Kulon Progo Regency, 2022</i>	9
1.1.3 Jumlah Desa menurut Jarak dari Kantor Lurah/Desa ke Kantor Kecamatan bersangkutan dirinci per Kecamatan di Kabupaten Kulon Progo (Km), 2022	10
<i>Number of Villages by Subdistrict and The Distance of Village's Office to Subdistrict's Office in Kulon Progo(Km), 2022</i>	10
1.1.4 Jarak Perjalanan Antar Ibukota Kecamatan di Kabupaten Kulon Progo (Km), 2022.....	11
<i>Inter-Capital Distance by Subdistrict in Kulon Progo(Km), 2022.....</i>	11
1.2 KEADAAN IKLIM	12
<i>CLIMATE CONDITION</i>	12
1.2.1 Pengamatan Unsur Iklim Menurut Bulan di Stasiun klimatologi Sleman, Yogyakarta, 2022.....	12
<i>Observation of Climate Elements By Months at Sleman Climatology Station, Yogyakarta, 2022.....</i>	22
2. PEMERINTAHAN/GOVERNMENT	21
2.1 WILAYAH ADMINISTRATIF.....	28
<i>ADMINISTRATIVE AREA</i>	28

	Halaman Page
2.1.1 Jumlah Desa ¹ /Kelurahan Menurut Kecamatan di Kabupaten Kulon Progo, 2018–2022.....	22
<i>Number of Village¹/Kelurahan by Subdistrict in Kulon Progo Regency, 2018–2022</i>	22
2.1.2 Pembagian Wilayah Administrasi Kabupaten Kulon Progo menurut Kecamatan, Pedukuhan, RW, RT, di Kabupaten Kulon Progo, 2022....	23
<i>Number of Hamlets, RW, and RT, by Subdistrict in Kulon Progo Regency, 2022</i>	23
2.1.3 Jumlah Sertifikat Tanah menurut Kecamatan dan Pendaftaran Pertama di Kabupaten Kulon Progo, 2022.....	24
<i>Number of Land Certificate by Rights and Subdistrict in Kulon Progo Regency, 2022</i>	24
2.1.4 Jumlah Sertifikat Tanah menurut Kecamatan dan Perlakuan Hukum di Kabupaten Kulon Progo, 2022.....	25
<i>Number of Land Certificate by Legal Status and Subdistrict in Kulon Progo Regency, 2022</i>	25
2.2 DEWAN PERWAKILAN RAKYAT DAERAH	26
REGIONAL HOUSE OF REPRESENTATIVE	26
2.2.1 Jumlah Anggota Dewan Perwakilan Rakyat Daerah Menurut Partai Politik dan Jenis Kelamin di Kabupaten Kulon Progo, 2022.....	26
<i>Number of Regional House of Representatives's Members by Political Parties and Gender in Kulon Progo Regency 2022</i>	26
2.2.2 Jumlah Produk Hukum yang Dihasilkan DPRD Kabupaten Kulon Progo Menurut Jenis, Tahun 2021 – 2022	27
<i>Number of Legal Products that Generated by the Type of Kulon Progo Regency Parliament, in 2021 – 2022.....</i>	27
2.2.3 Jumlah Anggota DPRD Kabupaten Kulon Progo Periode 2019 – 2024 Menurut Jenis Pendidikan dan Jenis Kelamin	28
<i>Number of Members of Parliament of Kulon Progo Regency 2019-2024 Period, by Type of Education and Gender</i>	28
2.3 SUMBER DAYA MANUSIA DAN PEMERINTAH LAINNYA	29
HUMAN RESOURCES AND THE OTHER GOVERNMENT	29

	Halaman Page
2.3.1 Jumlah Pegawai Negeri Sipil Menurut Jabatan dan Jenis Kelamin di Kabupaten Kulon Progo, Desember 2021 dan Desember 2022 <i>Number of Civil Servants by Occupation and Gender in Kulon Progo Regency, December 2021 dan December 2022</i>	29 29
2.3.2 Jumlah Pegawai Negeri Sipil Menurut Tingkat Pendidikan dan Jenis Kelamin di Kabupaten Kulon Progo, Desember 2021 dan Desember 2022 <i>Number of Civil Servants by Educational Level and Gender in Kulon Progo Regency, December 2021 and December 2022</i>	31 31
2.3.3 Jumlah Pegawai Negeri Sipil Menurut Tingkat Kepangkatan dan Jenis Kelamin di Kabupaten Kulon Progo, Desember 2021 dan Desember 2022 <i>Number of Civil Servants by Hierarchy and Gender in Kulon Progo Regency, December 2021 and December 2022</i>	33 33
2.3.4 Banyaknya Pegawai Instansi Vertikal menurut Tingkat Pendidikan Tertinggi di Kabupaten Kulon Progo, 2022 <i>Number of Officials in Government Agencies by Education Level in Kulon Progo Regency, 2022</i>	35 35
2.3.5 Banyaknya Pegawai Instansi Vertikal menurut Agama di Kabupaten Kulon Progo, 2022 <i>Number of Officials in Government Agencies by Religion in Kulon Progo Regency, 2022</i>	36 36
2.3.6 Banyaknya Pegawai Instansi Vertikal menurut Golongan di Kabupaten Kulon Progo, 2022 <i>Number of Officials in Government Agencies by Rank in Kulon Progo Regency, 2022</i>	37 37
2.3.7 Banyaknya Pegawai Instansi Vertikal menurut Golongan di Kabupaten Kulon Progo, 2022 <i>Number of Officials in Government Agencies by Rank in Kulon Progo Regency, 2022</i>	38 38
2.3.8 Banyaknya Perangkat Pemerintahan Desa menurut Status Pegawai dan Kecamatan di Kabupaten Kulon Progo, 2022 <i>Number of Village Officials by Status and Subdistrict in Kulon Progo Regency, 2022</i>	39 39

	Halaman Page
2.3.9 Banyaknya Perangkat Pemerintahan Desa menurut Status Pegawai dan Kecamatan di Kabupaten Kulon Progo, 2022	40
<i>Number of Village Officials by Status and Subdistrict in Kulon Progo Regency, 2022</i>	<i>40</i>
2.4 KEUANGAN PEMERINTAH	41
GOVERNMENT FINANCE	41
2.4.1 Realisasi Pendapatan Pemerintah Kabupaten Kulon Progo Menurut Jenis Pendapatan (rupiah), 2019–2022	41
<i>Actual Kulon Progo Regency Government Revenues by Kind of Revenues (rupiahs), 2019–2022.....</i>	<i>41</i>
2.4.2 Realisasi Belanja Pemerintah Kabupaten Kulon Progo Menurut Jenis Belanja (ribu rupiah), 2019–2022	44
<i>Actual Kulon Progo Regency Government Expenditures by Kind of Expenditures (rupiahs), 2019–2022</i>	<i>44</i>
2.4.3 Anggaran dari Penerimaan dan Pengeluaran Daerah kabupaten Kulon Progo (rupiah), 2019–2022	47
<i>Revenues and Expenditure Budgeting of Kulon Progo Regency(rupiahs), 2019–2022</i>	<i>47</i>
3. PENDUDUK DAN KETENAGAKERJAAN/POPULATION AND EMPLOYMENT	49
3.1 PENDUDUK.....	61
POPULATION	61
3.1 Penduduk, Laju Pertumbuhan Penduduk, Distribusi Persentase Penduduk, Kepadatan Penduduk, Rasio Jenis Kelamin Penduduk Menurut Kecamatan di Kabupaten Kulon Progo, 2021, dan 2022.....	61
<i>Population, Population Growth Rate, Percentage Distribution of Population, Population Density, and Population Gender Ratio by Subdistrict in Kulon Progo Regency, 2021 and 2022.....</i>	<i>61</i>
3.1.2 Jumlah Penduduk Menurut Kelompok Umur dan Jenis Kelamin Kabupaten Kulon Progo, 2022	64
<i>Population by Age-Group and Gender in Kulon Progo Regency, 2022...</i>	<i>64</i>

	Halaman Page
3.1.3 Banyaknya Penduduk menurut Kecamatan dan Jenis Kelamin di Kabupaten Kulon Progo, 2022	65
<i>Number of Population by Subdistrict and Gender in Kulon Progo Regency, 2022</i>	<i>65</i>
3.2 KETENAGAKERJAAN	66
EMPLOYMENT	66
3.2.1 Jumlah Penduduk Berumur 15 Tahun Keatas Menurut Jenis Kegiatan Selama Seminggu yang Lalu dan Jenis Kelamin di Kabupaten Kulon Progo, 2022	66
<i>Population Aged 15 Years and Over by Type of Activity During The Previous Week and Gender in Kulon Progo Regency, 2022</i>	<i>66</i>
3.2.2 Penduduk Berumur 15 Tahun ke Atas Menurut Pendidikan Tertinggi yang Ditamatkan dan Jenis Kegiatan Selama Seminggu yang Lalu di Kabupaten Kulon Progo, 2022	67
<i>Population 15 Years of Age and Over by Educational Attainment and Type of Activity During the Previous Week in Kulon Progo Regency Municipality, 2022</i>	<i>67</i>
3.2.3 Penduduk Berumur 15 Tahun Ke Atas yang Bekerja Selama Seminggu yang Lalu Menurut Status Pekerjaan Utama dan Jenis Kelamin di Kabupaten Kulon Progo, 2022	69
<i>Population 15 Years of Age and Over who Worked During The Previous Week by Main Employment Status and Gender in Kulon Progo Regency, 2022</i>	<i>69</i>
3.2.4 Jumlah Penduduk Usia Kerja (15 Tahun ke Atas) yang Bekerja Menurut Kelompok Umur dan Jenis Kelamin di Kabupaten Kulon Progo, 2022	70
<i>Number of Working Age Population (15 Years and Over) that Currently Working by Age Group and Gender in Kulon Progo Regency, 2022</i>	<i>70</i>
3.2.5 Jumlah Penduduk Usia Kerja (15 Tahun ke Atas) yang Bekerja Menurut Lapangan Usaha Utama dan Jenis Kelamin di Kabupaten Kulon Progo, 2022	71
<i>Number of Working Age Population (15 Years and Over) that Currently Working by Major Sector and Gender in Kulon Progo Regency, 2022</i>	<i>71</i>

	Halaman Page
3.2.6 Penduduk 15 Tahun Ke Atas Yang Termasuk Pengangguran Terbuka Menurut Pendidikan dan Jenis Kelamin di Kabupaten Kulon Progo, 2022	72
<i>Population 15 Years of Age and Over Who Were Categorized Unemployment by Educational Attainment and Gender in Kulon Progo Regency, 2022</i>	72
3.2.7 Jumlah Pencari Kerja Pendaftar Baru menurut Tingkat Pendidikan di Kabupaten Kulon Progo, 2022	73
<i>Number of New Applicants of Job Seeker by Level of Education in Kulon Progo Regency, 2022</i>	73
3.3 TRANSMIGRASI	75
TRANSMIGRATION	75
3.3.1 Target dan Realisasi Perpindahan Transmigrasi menurut Kecamatan di Kabupaten Kulon Progo, 2022.....	75
<i>Target and Realization of Transmigration Dispatch by Subdistrict in Kulon Progo Regency, 2022</i>	75
3.3.2 Target dan Realisasi Pemindahan Transmigrasi Berdasar Propinsi Penempatan di Kabupaten Kulon Progo, 2022.....	76
<i>Target and Realization of Transmigration Dispatch by Province of Destination in Kulon Progo Regency, 2022.....</i>	76
3.4 KELUARGA BERENCANA	79
FAMILY PLANNING	79
3.4.1 Jumlah Kelompok Kegiatan Keluarga Berencana menurut Kecamatan di Kabupaten Kulon Progo, 2022.....	79
<i>Number of Group of Family Planning Activities by Subdistrict in Kulon Progo Regency, 2022</i>	79
3.4.2 Banyaknya Unit Pelayanan KB dan Akseptor Baru menurut Jenis Alat Kontrasepsi yang Digunakan Per Kecamatan di Kabupaten Kulon Progo, 2022	80
<i>Number of Family Planning Service Unit and New Acceptor by Type of Birth-Control Device and Subdistrict in Kulon Progo Regency, 2022</i>	80

	Halaman Page
3.4.3 Banyaknya Akseptor KB Aktif menurut Jenis Alat Kontrasepsi yang Digunakan Kecamatan di Kabupaten Kulon Progo, 2022.....	81
<i>Number of Family Planning Active Acceptor by Type of Birth-Control Device by Subdistrict in Kulon Progo Regency, 2022</i>	<i>81</i>
4. SOSIAL DAN KESEJAHTERAAN RAKYAT/SOCIAL AND WELFARE	83
4.1 PENDIDIKAN	96
<i>EDUCATION</i>	<i>96</i>
4.1.1 Jumlah Sekolah, Guru, dan Murid Taman Kanak-Kanak (TK) di Bawah Kementerian Pendidikan dan Kebudayaan Menurut Kecamatan di Kabupaten Kulon Progo, 2021/2022-2022/2023.....	96
<i>Number of Schools, Teachers, and Pupils in Kindergarten Under The Ministry of Education and Culture by Subdistrict in Kulon Progo Regency, 2021/2022-2022/2023</i>	<i>96</i>
4.1.2 Jumlah Sekolah, Guru, dan Murid Raudatul Athfal (RA) di Bawah Kementerian Agama Menurut Kecamatan di Kabupaten Kulon Progo, 2022/2023.....	99
<i>Number of Schools, Teachers, and Pupils in Raudatul Athfal (RA) Under The Ministry of Religious Affairs by Subdistrict in Kulon Progo Regency, 2022/2023.....</i>	<i>99</i>
4.1.3 Jumlah Sekolah, Guru, dan Murid Sekolah Dasar (SD) di Bawah Kementerian Pendidikan dan Kebudayaan Menurut Kecamatan di Kabupaten Kulon Progo, 2021/2022-2022/2023.....	100
<i>Number of Schools, Teachers, and Pupils in Primary Schools Under The Ministry of Education and Culture by Subdistrict in Kulon Progo Regency, 2021/2022-2022/2023</i>	<i>100</i>
4.1.4 Jumlah Sekolah, Guru, dan Murid Sekolah Madrasah Ibtidaiyah (MI) di Bawah Kementerian Agama Menurut Kecamatan di Kabupaten Kulon Progo, 2022/2023.....	103
<i>Number of Schools, Teachers, and Pupils in Madrasah Ibtidaiyah (MI) Under The Ministry of Religious by Subdistrict in Kulon Progo Regency, 2022/2023</i>	<i>103</i>

4.1.5	Jumlah Sekolah, Guru, dan Murid Sekolah Menengah Pertama (SMP) di Bawah Kementerian Pendidikan dan Kebudayaan Menurut Kecamatan di Kabupaten Kulon Progo, 2021/2022-2022/2023.....	106
	<i>Number of Schools, Teachers, and Pupils in Junior High Schools Under The Ministry of Education and Culture by Subdistrict in Kulon Progo Regency, 2021/2022-2022/2023.....</i>	106
4.1.6	Jumlah Sekolah, Guru, dan Murid Sekolah Madrasah Tsanawiyah (MTs) di Bawah Kementerian Agama Menurut Kecamatan di Kabupaten Kulon Progo, 2022/2023.....	109
	<i>Number of Schools, Teachers, and Pupils in Madrasah Tsanawiyah (MTs) Under The Ministry of Religious by Subdistrict in Kulon Progo Regency, 2021/2022.....</i>	109
4.1.7	Jumlah Sekolah, Guru, dan Murid Sekolah Menengah Atas (SMA) di Bawah Kementerian Pendidikan dan Kebudayaan Menurut Kecamatan di Kabupaten Kulon Progo, 2021/2022-2022/2023	112
	<i>Number of Schools, Teachers, and Pupils in Senior High Schools Under The Ministry of Education and Culture by Subdistrict in Kulon Progo Regency, 2021/2022-2022/2023.....</i>	112
4.1.8	Jumlah Sekolah, Guru, dan Murid Sekolah Menengah Kejuruan (SMK) di Bawah Kementerian Pendidikan dan Kebudayaan Menurut Kecamatan di Kabupaten Kulon Progo, 2021/2022-2022/2023.....	115
	<i>Number of Schools, Teachers, and Pupils in Vocational High Schools Under The Ministry of Education and Culture by Subdistrict in Kulon Progo Regency, 2021/2022-2022/2023.....</i>	115
4.1.9	Jumlah Sekolah, Guru, dan Murid Sekolah Madrasah Aliyah (MA) di Bawah Kementerian Agama Menurut Kecamatan di Kabupaten Kulon Progo, 2022/2023.....	118
	<i>Number of Schools, Teachers, and Pupils in Madrasah Aliyah (MA) Under The Ministry of Religious by Subdistrict in Kulon Progo Regency, 2022/2023</i>	118
4.1.10	Jumlah Desa ¹ /Kelurahan yang Memiliki Fasilitas Sekolah Menurut Kecamatan dan Tingkat Pendidikan di Kabupaten Kulon Progo, 2019, 2020, dan 2021.....	121

	Halaman Page
<i>Number of Villages¹ Having Educational Facilities by Subdistrict and Educational Level in Kulon Progo Regency, 2019, 2020, dan 2021</i>	121
4.1.11 <i>Persentase Penduduk Usia 7-24 Tahun Menurut Karakteristik Pendidikan dan Jenis Kelamin di Kabupaten Kulon Progo, 2022.....</i>	126
<i>Percentage of Population Aged 7-24 Years According to Characteristics of Education and Gender in Kulon Progo Regency, 2022.....</i>	126
4.1.12 <i>Jumlah Pengunjung Perpustakaan Umum Kabupaten Kulon Progo menurut Tingkat Pendidikan (Status) Pengunjung per Bulan, 2022..</i>	127
<i>Number of Monthly Visitors in General Library of Kulon Progo Regency by Level of Education, 2022.....</i>	127
4.1.13 <i>Jumlah Perkumpulan Kesenian Seni Tari (Seni Tari Tradisional) dirinci menurut Kecamatan di Kabupaten Kulon Progo, 2022.....</i>	128
<i>Number of Traditional Ballet Studios by Subdistrict in Kulon Progo Regency, 2022</i>	128
4.1.14 <i>Jumlah Perkumpulan Kesenian menurut Kecamatan dan Jenis Kesenian Musik di Kabupaten Kulon Progo, 2022</i>	131
<i>Number of Music Art Clubs by Subdistrict and Type of Music in Kulon Progo Regency, 2022</i>	131
4.1.15 <i>Jumlah Perkumpulan Kesenian Seni Teater dirinci menurut Kecamatan di Kabupaten Kulon Progo, 2022.....</i>	133
<i>Number of Theater Clubs by Subdistrict in Kulon Progo Regency, 2022..</i>	133
4.1.16 <i>Jumlah Perkumpulan Kesenian Seni Rupa dirinci menurut Kecamatan di Kabupaten Kulon Progo, 2022.....</i>	134
<i>Number of Fine Art Studios by Subdistrict in Kulon Progo Regency, 2022</i>	134
4.1.17 <i>Jumlah Perijinan dan Penelitian di Kabupaten Kulon Progo, 2014-2022</i>	135
<i>Number of License and Research Applications in Kulon Progo Regency, 2014 - 2022.....</i>	135
4.1.18 <i>Jumlah Organisasi Sosial/LSM, Ormas, Organisasi Wanita di Kabupaten Kulon Progo, 2014 - 2022.....</i>	136
<i>Number of Social Organization/NGOs, Public Organizations, Women Organizations in Kulon Progo Regency, 2014 - 2022.....</i>	136

4.2	KESEHATAN	137
	HEALTH.....	137
4.2.1	Jumlah Desa ¹ /Kelurahan Yang Memiliki Sarana Kesehatan Menurut Kecamatan di Kabupaten Kulon Progo, 2019, 2020 dan 2021	137
	<i>Number of Villages¹ Having Health Facilities by Subdistrict in Kulon Progo Regency, 2019, 2020 and 2021</i>	<i>137</i>
4.2.2	Jumlah Tenaga Kesehatan Menurut Kecamatan di Kabupaten Kulon Progo, 2022	143
	<i>Number of Medical Personnel by Subdistrict in Kulon Progo Regency, 2022</i>	<i>143</i>
4.2.3	Jumlah Rumah Sakit Umum, Rumah Sakit Khusus, Rumah Sakit/ Rumah Bersalin, Puskesmas, Klinik/Balai Kesehatan, Posyandu, dan Polindes Menurut Kecamatan di Kabupaten Kulon Progo, 2020 dan 2021	144
	<i>Number of General Hospital, Special Hospital, Maternity Hospital and Public Health Center, Medical Clinic, Integrated Service Post, Village maternity Cottage by Subdistrict in Kulon Progo Regency, 2020 and 2021</i>	<i>144</i>
4.2.4	Jumlah Pasien yang Memeriksa dan Berobat pada Puskesmas di Kabupaten Kulon Progo, 2017-2022.....	147
	<i>Number of Check-up and Seeking Treatmen Patients by public Clinics in Kulon Progo Regency, 2017-2022</i>	<i>147</i>
4.2.5	Jumlah Kunjungan Pasien Rawat Jalan menurut Jenis Penyakit yang Diderita dan Bulan di RSUD Wates di Kabupaten Kulon Progo, 2022	148
	<i>Number of Outpatient by Type of Diseases and Month in RSUD Wates of Kulon Progo Regency, 2022.....</i>	<i>148</i>
4.2.6	Jumlah Kunjungan Pasien Rawat Jalan menurut Kelompok Umur dan Bulan di RSUD Wates di Kulon Progo, 2022	149
	<i>Number of Outpatient by Type of Diseases and Month in RSUD Wates of Kulon Progo Regency, 2022.....</i>	<i>149</i>
4.2.7	Jumlah Pasien Rawat Inap menurut Jenis Penyakit yang Diderita dan Bulan di RSUD Wates di Kabupaten Kulon Progo, 2022.....	151
	<i>Number of Monthly Inpatient by Type of Diseases in RSUD Wates of</i>	

	Halaman Page
<i>Kulon Progo Regency, 2022</i>	151
4.2.8 Jumlah Pasien Rawat Inap menurut Kelompok Umur dan Bulan di RSUD Wates di Kabupaten Kulon Progo, 2022	152
<i>Number of Monthly Inpatient by Age Group in RSUD Wates of Kulon Progo Regency, 2022</i>	152
4.2.9 Jumlah Pasien Rawat Inap menurut Jenis Penyakit yang Diderita dan Bulan di RSUD Wates di Kabupaten Kulon Progo, 2022.....	154
<i>Number of Monthly Inpatient by Type of Diseases in RSUD Wates of Kulon Progo Regency, 2022</i>	154
4.2.10 Jumlah Pasien Rawat Jalan menurut Kelompok Umur dan Bulan di RSUD Nyi Ageng Serang di Kulon Progo, 2022	155
<i>Number of Outpatient by Age Group and Month in RSUD Nyi Ageng Serang of Kulon Progo Regency, 2022</i>	155
4.2.11 Jumlah Pasien Rawat Inap menurut Jenis Penyakit yang Diderita dan Bulan di RSUD Nyi Ageng Serang di Kabupaten Kulon Progo, 2022	156
<i>Number of Monthly Inpatient by Type of Diseases in RSUD Nyi Ageng Serang of Kulon Progo Regency, 2022</i>	156
4.2.12 Jumlah Pasien Rawat Inap menurut Kelompok Umur dan Bulan di RSUD Nyi Ageng Serang di Kabupaten Kulon Progo, 2022.....	157
<i>Number of Monthly Inpatient by Age Group in RSUD Nyi Ageng Serang of Kulon Progo Regency, 2022</i>	157
4.2.13 Jumlah Bayi yang Diimunisasi menurut Puskesmas dan Kecamatan di Kabupaten Kulon Progo, 2022	158
<i>Number of Immunized Infants by Public Clinics and Subdistrict in Kulon Progo Regency, 2022</i>	158
4.2.14 Jumlah Balita yang Dapat Pelayanan Kesehatan menurut Puskesmas dan Kecamatan di Kabupaten Kulon Progo, 2022	159
<i>Number of Toddlers Covered by Health Service by Public Clinics and Subdistrict in Kulon Progo Regency, 2022</i>	159
4.2.15 Jumlah Kelahiran dan Kematian Bayi menurut Puskesmas dan Kecamatan di Kabupaten Kulon Progo, 2022.....	160
<i>Number of Births and Deaths of Infants in Public Clinics and Subdistrict in Kulon Progo Regency, 2022</i>	160

	Halaman Page
4.2.16 Jumlah Kematian Ibu Maternal menurut Puskesmas dan Kecamatan di Kabupaten Kulon Progo, 2022.....	161
<i>Number of Deaths of Maternal by Public Clinics and Subdistrict in Kulon Progo Regency, 2022</i>	<i>161</i>
4.2.17 Jumlah Kasus Ditangani menurut Puskesmas dan Kecamatan di Kabupaten Kulon Progo, 2022	162
<i>Number of Handled Health Case by Public Clinics and Subdistrict in Kulon Progo Regency, 2022.....</i>	<i>162</i>
4.2.18 Jumlah Balita menurut Status Gizi, Puskesmas dan Kecamatan di Kabupaten Kulon Progo, 2022	163
<i>Number of Toddlers by Nutritional Status, Public Clinics and Subdistrict in Kulon Progo Regency, 2022.....</i>	<i>163</i>
4.2.19 Jumlah Pelayanan Ibu Hamil, Ibu Bersalin, Ibu Nifas menurut Puskesmas dan Kecamatan di Kabupaten Kulon Progo, 2022	164
<i>Number of Obstetric Service by Public Clinics and Subdistrict in Kulon Progo Regency, 2022</i>	<i>164</i>
4.2.20 Jumlah Ibu Hamil yang mendapatkan Tablet Fe-1 dan Fe-3 menurut Puskesmas dan Kecamatan di Kab.Kulon Progo, 2022	165
<i>Number of Pregnant Women who took Fe-1 and Fe-3 Tablet by Public Clinics and Subdistrict in Kulon Progo Regency, 2022.....</i>	<i>165</i>
4.2.21 Jumlah Peserta Jaminan Kesehatan Pra Bayar menurut Puskesmas dan Kecamatan di Kabupaten Kulon Progo, 2022	166
<i>Number of Health Insurance Owner by Public Clinics and Subdistrict in Kulon Progo Regency, 2022</i>	<i>166</i>
4.2.22 Jumlah Kecelakaan Lalu Lintas dan Kerugian Material menurut Kecamatan di Kabupaten Kulon Progo, 2022.....	167
<i>Number of Motor Vehicle Accidents, Casualties, and Material Losses by Subdistrict in Kulon Progo Regency, 2022.....</i>	<i>167</i>
4.2.23 Jumlah Kecelakaan Lalu Lintas dan Kerugian Material menurut Bulan di Kabupaten Kulon Progo, 2022.....	168
<i>Number of Motor Vehicle Accidents, Casualties, and Material Losses by Month in Kulon Progo Regency, 2022.....</i>	<i>168</i>
4.2.24 Jumlah Korban Kecelakaan Lalu Lintas menurut Status Korban dan Kecamatan di Kabupaten Kulon Progo, 2022.....	169
<i>Number of Motor Vehicle Accidents Victims by Status and Subdistrict in Kulon Progo Regency, 2022.....</i>	<i>169</i>

	Halaman Page
4.2.25 Jumlah Korban Kecelakaan Lalu Lintas menurut Status Korban dan Bulan di Kabupaten Kulon Progo, 2022.....	170
<i>Number of Monthly Motor Vehicle Accidents Victims by Status in Kulon Progo Regency, 2022.....</i>	<i>170</i>
4.2.26 Jumlah Pelaku (Tersangka) yang Terlibat Kecelakaan Lalu Lintas menurut Status Kelompok Umur dan Kecamatan di Kabupaten Kulon Progo, 2022	171
<i>Number of People (Suspect) Involved in Motor Vehicle Accidents by Age Group and Subdistrict in Kulon Progo Regency, 2022.....</i>	<i>171</i>
4.2.27 Jumlah Pelaku (Tersangka) yang Terlibat Kecelakaan Lalu Lintas menurut Status Kelompok Umur dan Kecamatan di Kabupaten Kulon Progo, 2022	172
<i>Number of People (Suspect) Involved in Motor Vehicle Accidents by Age Group and Subdistrict in Kulon Progo Regency, 2022</i>	<i>172</i>
4.2.28 Jumlah Kecelakaan Lalu Lintas dan Kerugian Material menurut Kecamatan di Kabupaten Kulon Progo, 2022.....	173
<i>Number of Motor Vehicle Accidents, Casualties, and Material Losses by Subdistrict in Kulon Progo Regency, 2022.....</i>	<i>173</i>
4.2.29 Jumlah Kecelakaan Lalu Lintas menurut Jenis Kendaraan dan Bulan di Kabupaten Kulon Progo, 2022.....	174
<i>Number of Motor Vehicle Accidents by Type of Vehicles and Month in Kulon Progo Regency, 2022.....</i>	<i>174</i>
4.2.30 Jumlah Pelanggaran Lalu Lintas per Kecamatan di Kabupaten Kulon Progo, 2022	175
<i>Number of Traffic Violations by Subdistrict in Kulon Progo Regency, 2022</i>	<i>175</i>
4.2.31 Jumlah Pelanggaran Lalu Lintas per Bulan di Kabupaten Kulon Progo, 2022	176
<i>Number of Traffic Violations per Month in Kulon Progo Regency, 2022 ..</i>	<i>176</i>
4.3 AGAMA DAN SOSIAL LAINNYA	177
RELIGION AND OTHER SOCIAL AFFAIRS	177
4.3.1 Jumlah Penduduk Menurut Kecamatan dan Agama yang Dianut di Kabupaten Kulon Progo, 2022	177
<i>Population by Subdistrict and Religion in Kulon Progo Regency, 2022 ..</i>	<i>177</i>

	Halaman Page
4.3.2 Jumlah Tempat Peribadatan Menurut Kecamatan di Kabupaten Kulon Progo, 2022	178
<i>Number of Places of Worship by Subdistrict and Religion in Kulon Progo Regency, 2022</i>	<i>178</i>
4.3.3 Jumlah Desa ¹ /Kelurahan yang Mengalami Bencana Alam ² Menurut Kecamatan di Kabupaten Kulon Progo, 2019, 2020 dan 2021	179
<i>Number of Villages¹ that Had Natural Disaster² by Subdistrict in Kulon Progo Regency, 2019, 2020 dan 2021.....</i>	<i>179</i>
4.3.4 Jumlah Jemaah Haji Reguler dirinci menurut Kecamatan dan Jenis Kelamin di Kabupaten Kulon Progo, 2022.....	182
<i>Number of Hajj by Subdistrict and Gender in Kulon Progo Regency, 2022.....</i>	<i>182</i>
4.3.5 Jumlah Hewan Kurban menurut Jenisnya per Kecamatan di Kabupaten Kulon Progo, 2022	183
<i>Number of Sacrificial Animals by Type and Subdistrict in Kulon Progo Regency, 2022</i>	<i>183</i>
4.3.6 Jumlah Kejadian Bencana Alam Menurut Kecamatan di Kabupaten Kulon Progo, 2022	184
<i>Number of Natural Disaster Events by Subdistricts in Kulon Progo Regency, 2022</i>	<i>184</i>
4.3.7 Jumlah Talak, Cerai, Rujuk dan Poligami di Kabupaten Kulon Progo, 2018-2022.....	186
<i>Number of Divorce, Separation, Reconciliation and Polygamy in Kulon Progo Regency, 2018-2022.....</i>	<i>186</i>
4.3.8 Jumlah Pencari Akta menurut Jenis Akta per Bulan di Kabupaten Kulon Progo, 2022	187
<i>Number of Certificate Applicants by Type and Month in Kulon Progo Regency, 2022</i>	<i>187</i>
4.4 KEMISKINAN	189
<i>POVERTY.....</i>	<i>189</i>
4.4.1 Garis Kemiskinan, Jumlah, dan Persentase Penduduk Miskin di Kabupaten Kulon Progo, 2013–2022.....	189
<i>Poverty Line, Number, and Percentage of Poor People in Kulon Progo</i>	

	Halaman Page
<i>Regency, 2013–2022</i>	189
4.4.2 Indeks Kedalaman Kemiskinan dan Indeks Keparahan Kemiskinan di Kabupaten Kulon Progo, 2013–2022	190
<i>Poverty Gap Index and Poverty Severity Index in Kulon Progo Regency, 2013–2022</i>	190
4.5 KRIMINALITAS	191
CRIME	191
4.5.1 Jumlah Kejadian Kejahatan dirinci per Bulan di Kabupaten Kulon Progo, 2022	191
<i>Number of Monthly Incidences of Crime in Kulon Progo Regency, 2022</i>	191
4.5.2 Jumlah Perkara yang dapat Diselesaikan Kejaksaan Negeri Menurut Perkara Pidana di Kabupaten Kulon Progo, 2022	192
<i>Number of Monthly Incidences of Crime in Kulon Progo Regency, 2022</i>	192
4.5.3 Jumlah Perkara Pidana dirinci di Kabupaten Kulon Progo, 2022	193
<i>Number of Criminal Cases detailed in Kulon Progo Regency, 2022</i>	193
4.5.4 Jumlah Terdakwa/Tertuduh yang Diselesaikan Pengadilan Negeri menurut Kelompok Umur dan Jenis Kelamin di Kabupaten Kulon Progo, 2022	194
<i>Number of Defendants by Age Group and Gender who prosecuted at District Court in Kulon Progo Regency, 2022</i>	194
4.5.5 Jumlah Terdakwa/Tertuduh yang Diselesaikan Pengadilan menurut Sikap Terhadap Keputusan Pengadilan di Kabupaten Kulon Progo, 2018 – 2022	195
<i>Number of Response of Defendants to The Verdicts of District Court in Kulon Progo Regency, 2018– 2022</i>	195
4.5.6 Tambahan Narapidana Berdasarkan Putusan Pengadilan per Bulan menurut Jenis Tindak Pidana di Kabupaten Kulon Progo, 2022.....	196
<i>Number of Monthly Additional Prisoners to the District Court by Type of Crime and Offense in Kulon Progo Regency, 2022</i>	196
4.5.7 Tambahan Narapidana dari Keputusan Pengadilan Negeri	

	Halaman Page
menurut Kelompok Umur dan Jenis Kelamin di Kabupaten Kulon Progo, 2022	197
<i>Number of Additional Prisoners to the District Court by Age group and Gender in Kulon Progo Regency, 2022</i>	<i>197</i>
4.5.8 Tambahan Narapidana dari Keputusan Pengadilan Negeri menurut Kelompok Umur dan Jenis Kelamin di Kabupaten Kulon Progo, 2022	198
<i>Number of Additional Prisoners to the District Court by Age group and Gender in Kulon Progo Regency, 2022</i>	<i>198</i>
4.5.9 Tambahan Narapidana berdasarkan Putusan Pengadilan Negeri menurut Jenis Kejahatan/Pelanggaran dan Jenis Kelamin di Kabupaten Kulon Progo, 2022	199
<i>Number of Additional Convicts of District Court's Verdict, by Type of Crimes/Offenses and Gender in Kulon Progo Regency, 2022</i>	<i>199</i>
4.5.10 Isi Rumah Tahanan menurut Status dalam Lembaga dan Jenis Kelamin di Kabupaten Kulon Progo, 2022	201
<i>Number of Convicts in State Penitentiary of Wates by Status and Gender, 2022.....</i>	<i>201</i>
4.5.11 Isi Rumah Tahanan Jenis Kejahatan/Pelanggaran Status Dalam Lembaga dan Jenis Kelamin di Kabupaten Kulon Progo, 2022.....	202
<i>Number of Convicts by Type of Crimes/Offenses and Gender in Kulon Progo Regency, 2022</i>	<i>202</i>
4.5.12 Jumlah Narapidana dan Tahanan Rutan Wates menurut Kategori di Kabupaten Kulon Progo, 2022	204
<i>Number of Convicts and Detainee in The State Penitentiary of Wates by Category in Kulon Progo Regency, 2022</i>	<i>204</i>
4.5.13 Isi Rumah Penyimpanan Benda Sitaan Negara Kelas II Wates, 2020 - 2022	206
<i>Contents of Class II State House of Confiscated Objects in Wates, 2020- 2022</i>	<i>206</i>
4.5.14 Jumlah Perkara yang diputuskan Pengadilan Agama Wates menurut Jenis Perkara di Kabupaten Kulon Progo, 2022.....	207
<i>Number of Verdicted Cases by Court of Religion of Wates by Type of</i>	

	Halaman Page
<i>Case in Kulon Progo Regency, 2022</i>	207
4.5.15 Jumlah Perkara yang diputuskan Pengadilan Agama Wates menurut Jenis Putusannya di Kabupaten Kulon Progo, 2022	208
<i>Number of Cases Verdicted by Court of Religion of Wates by Type of Verdiction in Kulon Progo Regency, 2022</i>	208
4.5.16 Jumlah Perkara yang diterima Pengadilan Agama Wates di Kabupaten Kulon Progo, 2022	209
<i>Number of Cases Accepted by Court of Religion of Wates by Type in Kulon Progo Regency, 2022</i>	209
4.5.17 Faktor Penyebab Perceraian melalui Pengadilan Agama Wates di Kabupaten Kulon Progo, 2022	211
<i>Causes of divorce in Wates Court of Religion of Kulon Progo Regency, 2022</i>	211
5. PERTANIAN, KEHUTANAN, PETERNAKAN, DAN PERIKANAN/ AGRICULTURE, FORESTRY, LIVESTOCK, AND FISHERY	227
5.1 PERTANIAN	227
AGRICULTURE	227
5.1.1 Luas Sawah Irigasi dan Sawah Tadah Hujan menurut Kecamatan di Kabupaten Kulon Progo (Ha), 2022	227
<i>Area of Irrigated Rice Field by Subdistrict in Kulon Progo Regency (Hectare), 2022</i>	227
5.1.2 Luas Lahan Bukan Pertanian Per Kecamatan di Kabupaten Kulon Progo (Ha), 2022.....	228
<i>Area of non-Agricultural Land by Subdistrict in Kulon Progo Regency (Hectare), 2022</i>	228
5.1.3 Luas Lahan Pertanian Bukan Sawah menurut Penggunaannya Dirinci Per Kecamatan di Kabupaten Kulon Progo (Ha), 2022	229
<i>Area of Non-Rice Field Farmland by Utilization and Subdistrict in Kulon Progo Regency (Hectare), 2022</i>	229
5.1.4 Luas Serangan Hama Tanaman Padi Per Kecamatan di Kabupaten Kulon Progo (Hektar), 2022	231
<i>Pests and Insects-affected Area by Subdistrict in Kulon Progo Regency (Hectare), 2022</i>	231

	Halaman Page
5.1.5 Luas Panen, Produktivitas, dan Produksi Padi Sawah Menurut Kecamatan di Kabupaten Kulon Progo, 2021-2022	235
<i>Harvest Area, Productivity, and Rice Field Production by Subdistrict in Kulon Progo Regency, 2021-2022.....</i>	<i>235</i>
5.1.6 Luas Panen, Produktivitas, dan Produksi Padi Gogo Menurut Kecamatan di Kabupaten Kulon Progo, 2021-2022	236
<i>Harvest Area, Productivity, and Production Gogo Rice by Subdistrict in Kulon Progo Regency, 2021-2022.....</i>	<i>236</i>
5.1.7 Luas Panen, Produktivitas, dan Produksi Jagung Menurut Kecamatan di Kabupaten Kulon Progo, 2021-2022	237
<i>Harvest Area, Productivity, and Production Corn by Subdistrict in Kulon Progo Regency, 2021-2022.....</i>	<i>237</i>
5.1.8 Luas Panen, Produktivitas, dan Produksi Kedelai Menurut Kecamatan di Kabupaten Kulon Progo, 2021-2022	238
<i>Harvest Area, Productivity, and Production Soy by Subdistrict in Kulon Progo Regency, 2021-2022</i>	<i>238</i>
5.1.9 Luas Panen, Produktivitas, dan Produksi Kacang Tanah Menurut Kecamatan di Kabupaten Kulon Progo, 2021-2022	239
<i>Harvest Area, Productivity, and Production Peanuts by Subdistrict in Kulon Progo Regency, 2021-2022.....</i>	<i>239</i>
5.1.10 Luas Panen, Produktivitas, dan Produksi Kacang Hijau Menurut Kecamatan di Kabupaten Kulon Progo, 2021-2022	240
<i>Harvest Area, Productivity, and Production Mung Beans by Subdistrict in Kulon Progo Regency, 2021-2022</i>	<i>240</i>
5.1.11 Luas Panen, Produktivitas, dan Produksi Ubi Kayu Menurut Kecamatan di Kabupaten Kulon Progo, 2021-2022	241
<i>Harvest Area, Productivity, and Production Cassava by Subdistrict in Kulon Progo Regency, 2020-2021.....</i>	<i>241</i>
5.1.12 Luas Panen, Produktivitas, dan Produksi Ubi Kayu Menurut Kecamatan di Kabupaten Kulon Progo, 2021-2022	242
<i>Harvest Area, Productivity, and Production Cassava by Subdistrict in Kulon Progo Regency, 2021-2022.....</i>	<i>242</i>
5.2 HORTIKULTURA	239
HORTICULTURE.....	239

	Halaman Page
5.2.1 Luas Panen Tanaman Sayuran Menurut Kecamatan dan Jenis Tanaman (ha) di Kabupaten Kulon Progo, 2021 dan 2022	243
<i>Harvested Area of Vegetables by Subdistrict and Kind of Plant (ha) in Kulon Progo Regency, 2021 and 2022.....</i>	243
5.2.2 Produksi Tanaman Sayuran Menurut Kecamatan dan Jenis Tanaman (kw) di Kabupaten Kulon Progo, 2021 dan 2021.....	250
<i>Production of Vegetables by Subdistrict and Kind of Plant (kw) in Kulon Progo Regency, 2021 and 2022.....</i>	250
5.2.3 Luas Panen Tanaman Sayuran dan Buah-Buahan Semusim Menurut Jenis Tanaman (ha) di Kabupaten Kulon Progo, 2019-2022	257
<i>Harvested Area of Seasonal Vegetables and Fruits by Kind of Plant (ha) in Kulon Progo Regency, 2019-2022.....</i>	257
5.2.4 Produksi Tanaman Sayuran dan Buah-Buahan Semusim Menurut Jenis Tanaman di Kabupaten Kulon Progo, 2019-2022.....	259
<i>Production of Seasonal Vegetables and Fruits by Kind of Plant in Kulon Progo Regency, 2019-2022.....</i>	259
5.2.5 Luas Panen Tanaman Biofarmaka Menurut Kecamatan dan Jenis Tanaman (m ²) di Kabupaten Kulon Progo, 2021 dan 2022.....	261
<i>Harvested Area of Medicinal Plants by Subdistrict and Kind of Plant (m²) in Kulon Progo Regency, 2021 and 2022.....</i>	261
5.2.6 Produksi Tanaman Biofarmaka Menurut Kecamatan dan Jenis Tanaman (kg) di Kabupaten Kulon Progo, 2021 dan 2022	266
<i>Production of Medicinal Plants by Subdistrict and Kind of Plant (kg) in Kulon Progo Regency, 2021 and 2022.....</i>	266
5.2.7 Luas Panen Tanaman Biofarmaka Menurut Jenis Tanaman (m ²) di Kabupaten Kulon Progo, 2019-2022.....	271
<i>Harvested Area of Medicinal Plants by Kind of Plant (m²) In Kulon Progo Regency, 2019-2022</i>	271
5.2.8 Produksi Tanaman Biofarmaka Menurut Jenis Tanaman (kg) di Kabupaten Kulon Progo, 2019-2022.....	272
<i>Production of Medicinal Plants by Kind of Plant (kg) in Kulon Progo Regency, 2019-2022.....</i>	272
5.2.9 Luas Panen Tanaman Hias Menurut Kecamatan dan Jenis Tanaman (m ²) di Kabupaten Kulon Progo, 2021 dan 2022	273
<i>Harvested Area of Ornamental Plants by Subdistrict and Kind of Plant (m²) in Kulon Progo Regency, 2021 and 2022.....</i>	273

	Halaman Page
5.2.10 Produksi Tanaman Hias Menurut Kecamatan dan Jenis Tanaman (tangkai) di Kabupaten Kulon Progo, 2021 dan 2022.....	275
<i>Production of Ornamental Plants by Subdistrict and Kind of Plant (stalks) in Kulon Progo Regency, 2021 and 2022</i>	275
5.2.11 Luas Panen Tanaman Hias Menurut Jenis Tanaman (m ²) di Kabupaten Kulon Progo, 2019-2022.....	277
<i>Harvested Area of Ornamental Plants by Kind of Plant (m²) in Kulon Progo Regency, 2019-2022</i>	277
5.2.12 Produksi Tanaman Hias Menurut Jenis Tanaman (tangkai) di Kabupaten Kulon Progo, 2019-2022.....	278
<i>Production of Ornamental Plants by Kind of Plant (stalks) in Kulon Progo Regency, 2019-2022</i>	278
5.2.13 Produksi Buah-buahan Menurut Kecamatan dan Jenis Tanaman (ton) di Kabupaten Kulon Progo, 2021 dan 2022	279
<i>Production of Fruits by Subdistrict and Kind of Plant (ton) in Kulon Progo Regency, 2021 and 2022.....</i>	279
5.2.14 Produksi Buah-Buahan dan Sayuran Tahunan Menurut Jenis Tanaman (Ton) di Kabupaten Kulon Progo, 2019-2022.....	282
<i>Production of Annual Fruits and Vegetables by Kind of Plant (ton) in Kulon Progo Regency, 2019-2022.....</i>	282
5.3 PERKEBUNAN.....	283
ESTATE CROPS	283
5.3.1 Luas Areal Tanaman Perkebunan Menurut Kecamatan dan Jenis Tanaman (ha) di Kabupaten Kulon Progo, 2021 dan 2022	283
<i>Planted Area of Estate Crops by Subdistrict and Type of Crops (ha) in Kulon Progo Regency, 2021 and 2022.....</i>	283
5.3.2 Produksi Perkebunan Menurut Kecamatan dan Jenis Tanaman (ton) di Kabupaten Kulon Progo, 2021 dan 2022	287
<i>Production of Estate by Subdistrict and Type of Crops (ton) in Kulon Progo Regency, 2021 and 2022.....</i>	287
5.3.3 Luas Areal Tanaman Perkebunan Menurut Jenis Tanaman (ha) di Kabupaten Kulon Progo, 2021 dan 2022.....	291
<i>Planted Area of Estate Crops by Type of Crops (ha) in Kulon Progo Regency, 2021 and 2022.....</i>	291

5.3.4	Produksi Perkebunan Menurut Jenis Tanaman (ton) di Kabupaten Kulon Progo, 2021 dan 2022.....	292
	<i>Production of Estate by Type of Crops (ton) in Kulon Progo Regency, 2021 and 2022</i>	292
5.3.5	Banyaknya Produk Ikutan Komoditas Perkebunan menurut Jenisnya di Kabupaten Kulon Progo, 2020 dan 2021	293
	<i>Number of Lateral Product of Plantation by Type in Kulon Progo Regency, 2021 and 2022</i>	293
5.4	PETERNAKAN.....	294
	LIVESTOCK.....	294
5.4.1	Pemasukan dan Pengeluaran Ternak Besar dan Kecil di Kabupaten Kulon Progo (Ekor), 2021	294
	<i>Number of Inbound and Outbound Cattles of Kulon Progo Regency, 2021</i>	294
5.4.2	Populasi Ternak Besar menurut Jenis Per Kecamatan di Kabupaten Kulon Progo (Ekor), 2021	296
	<i>Livestock Population by Type and Subdistrict in Kulon Progo Regency, 2021</i>	296
5.4.3	Populasi Ternak Kecil menurut Jenis Per Kecamatan di Kabupaten Kulon Progo (Ekor), 2021	298
	<i>Population of Cattle by Type and Subdistrict in Kulon Progo Regency, 2021</i>	298
5.4.4	Populasi Unggas dan Kelinci menurut Jenis Per Kecamatan di Kabupaten Kulon Progo (Ekor), 2021.....	300
	<i>Population of Poultry and Rabbits by Subdistrict in Kulon Progo Regency, 2021</i>	300
5.4.5	Banyaknya Ternak dan Unggas yang Dipotong menurut Kecamatan di Kabupaten Kulon Progo (Ekor), 2021	302
	<i>Number of Livestocks and Poultry Slaughtered by Subdistrict in Kulon Progo Regency, 2021</i>	302
5.4.6	Banyaknya Produksi Daging Ternak dan Unggas menurut Kecamatan di Kabupaten Kulon Progo (kilogram), 2021	304
	<i>Number of Meat Production by Subdistrict in Kulon Progo Regency</i>	

	Halaman Page
(Kilograms), 2021	304
5.4.7 Produksi Susu, Telur, dan Kulit menurut Kecamatan di Kabupaten Kulon Progo, 2021	306
<i>Milk, Eggs, and Leather Production in Kulon Progo Regency, 2022</i>	306
5.4.8 Konsumsi Telur menurut Jenis Telur dan Kecamatan di Kabupaten Kulon Progo (Kilogram), 2021	308
<i>Eggs Consumption by Type of Egg and Subdistrict in Kulon Progo Regency (Kilograms), 2021</i>	308
5.4.9 Banyaknya Konsumsi Protein Hewani Per Kapita menurut Kecamatan di Kabupaten Kulon Progo (Gram/Hari), 2021	309
<i>Number of Animal Protein per Capita by Subdistrict in Kulon Progo Regency (Gram/day), 2021</i>	309
5.5 PERIKANAN	306
FISHER	306
5.5.1 Luas Lahan Kolam Air Tawar menurut Jenis Perairan dan Kecamatan di Kabupaten Kulon Progo (m ²), 2022	310
<i>Fish Culture Areas by Type of Watering and Subdistrict in Kulon Progo Regency (m²), 2022</i>	310
5.5.2 Produksi Ikan Air Tawar dari Kolam menurut Jenis Ikan dan Kecamatan di Kabupaten Kulon Progo (Kilogram), 2022	311
<i>Fish Culture Production by Type of Fish and Subdistrict in Kulon Progo Regency (Kilograms), 2022</i>	311
5.5.3 Produksi Ikan Air Tawar dari Karamba Apung menurut Jenis Ikan dan Kecamatan di Kabupaten Kulon Progo (Kilogram), 2022	312
<i>River Inland Fisheries Production by Type of Fish and Subdistrict in Kulon Progo Regency (Kilograms), 2022</i>	312
5.5.4 Produksi Ikan di Perairan Umum menurut Jenis Ikan dan Kecamatan di Kabupaten Kulon Progo (Kilogram), 2022	313
<i>Open Water Fisheries Production by Type of Fish and Subdistrict in Kulon Progo Regency (Kilograms), 2022</i>	313
5.5.5 Banyaknya Alat Penangkapan Ikan di Perairan Umum menurut Jenis dan Kecamatan di Kabupaten Kulon Progo, 2022	314
<i>Number of Fish Catcher by Type and Subdistrict in Kulon Progo Regency, 2022</i>	314

	Halaman Page
5.5.6 Banyaknya Alat Mesin Untuk Budidaya Ikan menurut Jenis dan Kecamatan di Kabupaten Kulon Progo, 2022.....	315
<i>Number of Fishery Cultivators by Type and Subdistrict in Kulon Progo Regency, 2022</i>	<i>315</i>
5.5.7 Nilai Produksi Ikan Air Tawar dari Kolam menurut Jenis Ikan dan Kecamatan di Kabupaten Kulon Progo (Rp 000), 2022	316
<i>Value of Fish Culture Production by Type of Fish and Subdistrict in Kulon Progo Regency (Rp 000), 2022.....</i>	<i>316</i>
5.5.8 Nilai Produksi Ikan Air Tawar dari Karamba Apung menurut Jenis Ikan dan Kecamatan di Kabupaten Kulon Progo (Rp 000), 2022.....	318
<i>Value of Fish Culture Production by Type of Fish and Subdistrict in Kulon Progo Regency (Rp 000), 2022.....</i>	<i>318</i>
5.5.9 Nilai Produksi Ikan di Perairan Umum menurut Jenis Ikan dan Kecamatan di Kabupaten Kulon Progo (Rp 000), 2022	320
<i>Value of Fishery Production Open Water Fisheries by Type of Fish and Subdistrict in Kulon Progo Regency (Rp 000), 2022</i>	<i>320</i>
5.5.10 Produksi Ikan di Air Payau menurut Jenis Ikan dan Kecamatan di Kabupaten Kulon Progo (Kilogram), 2022	322
<i>Fishery Production at Brackish Water by Type of Fish and Subdistrict in Kulon Progo Regency (Kilograms), 2022.....</i>	<i>322</i>
5.5.11 Produksi Ikan Laut dari Pantai Selatan menurut Kecamatan di Kabupaten Kulon Progo (Kilogram), 2022	323
<i>Marine Fisheries Production from South Coast by Subdistrict in Kulon Progo Regency (Kilograms), 2022</i>	<i>323</i>
5.5.12 Produksi Ikan Laut dari Pantai Selatan Menggunakan Perahu Dirinci menurut Jenis Ikan dan Kecamatan di Kabupaten Kulon Progo (Kilogram), 2022	324
<i>Marine Fisheries Production from South Coast With Motorboat by Type of Fish and Subdistrict in Kulon Progo Regency (Kilograms), 2022</i>	<i>324</i>
5.5.13 Produksi Ikan Laut dari Pantai Selatan Menggunakan Jaring Eret Pancing dan Jala Dirinci menurut Jenis Ikan dan Kecamatan di Kabupaten Kulon Progo (Kilogram), 2022	327
<i>Marine Fisheries Production from South Coast With Dagnet Fishing Rod and Held-casting net by Type of Fish and Subdistrict in Kulon Progo Regency (Kilograms), 2022</i>	<i>327</i>

	Halaman Page
5.5.14 Nilai Produksi Ikan Laut dari Pantai Selatan menurut Jenis Ikan dan Kecamatan di Kabupaten Kulon Progo (Rp 000), 2022	330
<i>Value of Marine Fisheries Production from South Coast by Type and Subdistrict in Kulon Progo Regency (Rp 000), 2022</i>	<i>330</i>
5.5.15 Banyaknya Sarana untuk Menangkap Ikan Laut menurut Jenis dan Kecamatan di Kabupaten Kulon Progo, 2022.....	331
<i>Number of Fishing Tools by Type and Subdistrict in Kulon Progo Regency, 2022</i>	<i>331</i>
5.5.16 Banyaknya Jenis Alat untuk Menangkap Ikan Laut menurut Jenis Alat dan Kecamatan di Kabupaten Kulon Progo, 2022	332
<i>Number of Fishing Tools by Tools Type and Subdistrict in Kulon Progo Regency, 2022</i>	<i>332</i>
6. INDUSTRI PERTAMBANGAN DAN ENERGI/INDUSTRY, MINING AND ENERGY	338
6.1 Daya Terpasang Listrik PT.PLN (Persero) Menurut Bulan di kabupaten Kulon Progo (VA), 2018-2022.....	338
<i>Electricity Installed Power PT.PLN (Persero) by Month in Kulon Progo (VA) district, 2018-2022.....</i>	<i>338</i>
6.2 Jumlah Pelanggan Listrik Menurut Bulan di Kabupaten Kulon Progo, 2018-2022.....	339
<i>Number of Electricity Customers by Month in Kulon Progo Regency, 2018-2022</i>	<i>339</i>
6.3 Jumlah Pelanggan dan Air yang Disalurkan Menurut Kantor Unit Pelanggan di Kabupaten Kulon Progo, 2022.....	340
<i>Number of Customers and Distributed Water by Customer Office Unit in Kulon Progo Regency, 2022.....</i>	<i>340</i>
6.4 Jumlah Pelanggan dan Volume Terjual Air Minum menurut Kategori Pelanggan di Kab. Kulon Progo, 2022	341
<i>Number of Customer and Volume of Water Sold by Customer Category in Kulon Progo Regency, 2022.....</i>	<i>341</i>
6.5 Jumlah Badan Usaha Jasa Konstruksi menurut Kecamatan dan Klasifikasi di Kabupaten Kulon Progo, 2020.....	343
<i>Number of Construction Contractors by Subdistrict and Classification</i>	

	Halaman Page
<i>in Kulon Progo Regency, 2020</i>	343
7. PARIWISATA/TOURISM	352
7.1 Jumlah Rumah Makan/Restoran Menurut Kecamatan di Kabupaten Kulon Progo, 2019–2022..... <i>Number of Restaurants by Subdistrict in Kulon Progo Regency, 2019–2022</i>	352 352
7.2 Banyaknya Pengunjung dan Realisasi Pendapatan Retribusi Tempat Rekreasi Berdasarkan Tahun Anggaran 2022 di Kabupaten Kulon Progo, 2022	353 353
7.3 Banyaknya Pengunjung dan Pendapatan Daya Tarik Wisata pada Objek Wisata yang Dikelola Masyarakat di Kabupaten Kulon Progo, 2022	354 354
<i>Number of Visitors and Revenue of Tourist Attractions for Tourism Objects Managed by Community in Kulon Progo Regency, 2022</i>	
8. TRANSPORTASI DAN KOMUNIKASI/TRANSPORTATION AND COMMUNICATION	362
8.1 TRANSPORTASI	362
TRANSPORTATION	362
8.1.1 Panjang Jalan Menurut Tingkat Kewenangan Pemerintahan di Kabupaten Kulon Progo (km), 2020–2022.....	362 362
<i>Length of Roads by Level of Government Authority in Kulon Progo Regency (km), 2020–2022</i>	
8.1.2 Panjang Jalan Kabupaten Menurut Jenis Permukaan Jalan di Kabupaten Kulon Progo (km), 2020–2022.....	363 363
<i>Regency Road Length by Type of Road Surface in Kulon Progo Regency (km), 2020–2022</i>	
8.1.3 Panjang Jalan Menurut Kondisi Jalan di Kabupaten Kulon Progo (km), 2020–2022.....	364 364
<i>Length of Roads by Condition of Roads in Kulon Progo Regency (km), 2020–2022</i>	

	Halaman Page
8.1.4 Banyaknya Jembatan Dirinci Menurut Status per Kecamatan di Kabupaten Kulon Progo, 2022	365
<i>Number of Bridge by Status and Subdistrict in Kulon Progo Regency 2022</i>	365
8.1.5 Banyaknya Bendungan/DAM dirinci menurut Status Tiap Kecamatan di Kabupaten Kulon Progo, 2022	366
<i>Number of Dam by Status and Subdistrict in Kulon Progo Regency, 2022</i>	366
8.1.6 Kendaraan Bermotor menurut Status dan Jenisnya, 2022	367
<i>Number of Motorized Vehicles by Status and Type of Vehicles in Kulon Progo Regency, 2022</i>	367
8.1.7 Banyaknya Kendaraan yang Melakukan Uji menurut Jenis dan Fungsi di Kabupaten Kulon Progo, 2022	368
<i>Number of Mandatory-Tested Vehicles by Type and Function in Kulon Progo Regency, 2022</i>	368
8.1.8 Banyaknya Kendaraan yang Melakukan Uji menurut Hasil Tes di Kabupaten Kulon Progo, 2022	370
<i>Number of Mandatory-Tested Vehicles by Type and Function in Kulon Progo Regency, 2022</i>	370
8.1.9 Banyaknya Bus yang Masuk Terminal Wates dan Penumpang menurut Bulan di Kabupaten Kulon Progo, 2022	371
<i>The Number of Buses Entering the Wates Terminal and Passengers by Month in Kulon Progo Regency, 2022</i>	371
8.2 KOMUNIKASI	373
COMMUNICATION	373
8.2.1 Jumlah Kantor Pos Pembantu Menurut Kecamatan di Kabupaten Kulon Progo, 2019–2022	373
<i>Number of Post Offices Subsidiaries by Subdistrict in Kulon Progo Regency, 2019–2022</i>	373
8.2.2 Banyaknya Surat,Paket, dan Layanan Jasa Keuangan Pos yang Dikirim dan Dirinci menurut Jenisnya di Kabupaten Kulon Progo, 2022	374
<i>Number of Mail, Packages and Postal Financial Services Sent and Breakdown by Type in Kulon Progo Regency, 2022</i>	374

	Halaman Page
8.2.3 Banyaknya Surat,Paket, dan Layanan Jasa Keuangan Pos yang Diterima dan Dirinci menurut Jenisnya di Kabupaten Kulon Progo, 2022	376
<i>Number of Mail, Packages and Postal Financial Services Received and Breakdown by Type in Kulon Progo Regency, 2022.....</i>	<i>376</i>
8.2.4 Banyaknya Sambungan Telepon dirinci menurut Jenis Pelanggan dan Kecamatan di Kabupaten Kulon Progo, 2022	378
<i>Number of Telephone Connection by Client and Subdistrict in Kulon Progo Regency, 2022</i>	<i>378</i>
8.2.5 Jumlah Berita tentang Kegiatan Pemerintah Kabupaten Kulon Progo, 2019–2022.....	379
<i>Number of News of Kulon Progo Regency Government Activities, 2019–2022</i>	<i>379</i>
9. PERBANKAN KOPERASI DAN HARGA-HARGA/BANKING, COOPERATIVE AND PRICES	386
9.1 Jumlah Koperasi Aktif Menurut Kecamatan di Kabupaten Kulon Progo, 2019-2022.....	386
<i>Number of Active Cooperative by Subdistrict in Kulon Progo Regency, 2019-2022</i>	<i>386</i>
9.2 Jumlah Koperasi Menurut Jenis Koperasi dan Kecamatan di Kabupaten Kulon Progo, 2022	387
<i>Number of Cooperative by Kind of Cooperative and Subdistrict in Kulon Progo Regency, 2022</i>	<i>387</i>
9.3 Banyaknya Koperasi KUD dan Non KUD dirinci menurut Kecamatan di Kabupaten Kulon Progo, 2022.....	388
<i>Number of Cooperatives by Type and Subdistrict in Kulon Progo Regency, 2022</i>	<i>388</i>
9.4 Banyaknya Uang Simpanan,Volume Usaha dan Sisa Hasil Usaha Koperasi menurut Kecamatan di Kabupaten Kulon Progo, 2022	389
<i>Number of Savings, Activity Volume and Profit of Cooperatives by Subdistrict in Kulon Progo Regency, 2022.....</i>	<i>389</i>
9.5 Banyaknya Koperasi, Pengurus dan Anggota dirinci menurut Jenis	

	Halaman Page
Koperasi di Kabupaten Kulon Progo, 2022	390
<i>Number of Cooperatives, Managers and Members by Type of Cooperative in Kulon Progo Regency, 2022</i>	<i>390</i>
9.6 Banyaknya Simpanan Koperasi dirinci menurut Jenis Koperasi di Kabupaten Kulon Progo, 2022	392
<i>Number of Cooperative Savings by Type of Cooperative in Kulon Progo Regency, 2022</i>	<i>392</i>
9.7 Banyaknya Cadangan, Hutang, Dana, Volume Usaha dan SHU Koperasi menurut Jenis Koperasi di Kabupaten Kulon Progo, 2022..	394
<i>Number of Reserve Funds, Debts, Finance, Activity Volume and SHU by Type of Cooperative in Kulon Progo Regency, 2022</i>	<i>394</i>
9.8 Banyaknya Permohonan Pinjaman dan Jumlah Uang dirinci menurut Status Peminjam Setiap Bulan di PD. Bank Pasar Kabupaten Kulon Progo, 2022	396
<i>Number of Credit Applications and Credit Values by Status of Applicant and Month on PD Bank Pasar in Kulon Progo Regency, 2022</i>	<i>396</i>
9.9 Realisasi Pinjaman dan Jumlah Uang dirinci menurut Status Peminjam Setiap Bulan di PD Bank Pasar Kabupaten Kulon Progo, 2022	398
<i>Credit Applications and Credit Values on Realization by Status of Applicant and Month on PD. Bank Pasar in Kulon Progo Regency, 2022</i>	<i>398</i>
9.10 Banyaknya Penabung, Deposan dan Nilainya Status Bulan di PD. Bank Pasar Kabupaten Kulon Progo, 2022.....	400
<i>Number of Depositors and Deposit Value by Status and Month on PD. Bank Pasar in Kulon Progo Regency, 2022</i>	<i>400</i>
9.11 Banyaknya Permohonan Pinjaman dan Jumlah Uang dirinci menurut Status Peminjam Setiap Bulan di Bank Rakyat Indonesia Cabang Wates & Bank Pembangunan Daerah Kabupaten Kulon Progo, 2022	401
<i>Number of Credit Applications and Credit Value by Status of Applicant and Month on Wates Branch of Bank Rakyat Indonesia & Bank Pembangunan Daerah in Kulon Progo Regency, 2022.....</i>	<i>401</i>
9.12 Realisasi Pinjaman dan Jumlah Uang dirinci menurut Status Peminjam Setiap Bulan di Bank Rakyat Indonesia Cabang Wates &	

	Halaman Page
Bank Pembangunan Daerah Kabupaten Kulon Progo, 2022	402
<i>Credit Applications and Credit Value on Realization by Status of Applicant and Month on Wates Branch of Bank Rakyat Indonesia & Bank Pembangunan Daerah in Kulon Progo Regency, 2022</i>	<i>402</i>
9.13 Banyaknya Penabung, Deposan dan Nilainya dirinci menurut Status Penabung Setiap Bulan di Bank Rakyat Indonesia Cabang Wates & Bank Pembangunan Daerah Kabupaten Kulon Progo, 2022 ¹	403
<i>Number of Depositors and Savings/Deposit Value by Status of Depositor and Month on Wates Branch of Bank Rakyat Indonesia & Bank Pembangunan Daerah in Kulon Progo Regency, 2022¹</i>	<i>403</i>
9.14 Inflasi di Kota Yogyakarta Tahun 2015-2022	404
<i>Inflation in Yogyakarta Municipality, 2015-2022 (Jan-Des 2007=100/ Jan-Dec 2007=100).....</i>	<i>404</i>
10. KONSUMSI DAN PENGELUARAN/CONSUMPTION AND EXPENDITURES	401
10.1 Rata-rata Pengeluaran per Kapita Sebulan Menurut Kelompok Komoditas (rupiah) di Kabupaten Kulon Progo, 2021 dan 2022	409
<i>Monthly Average Expenditure per Capita by Commodity Group (rupiahs) in Kulon Progo Regency, 2021 and 2022</i>	<i>409</i>
10.2 Persentase Pengeluaran per Kapita Sebulan Menurut Kelompok Komoditas di Kabupaten Kulon Progo, 2021 dan 2022	410
<i>Percentage of Monthly Expenditure per Capita by Commodity Group in Kulon Progo Regency, 2021 and 2022</i>	<i>410</i>
10.3 Pengeluaran Rata-rata Perkapita Sebulan menurut Jenis Pengeluaran di Kabupaten Kulon Progo (Rupiah), 2020 - 2022.....	411
<i>Average of Monthly Expenditure per capita by Types of Expenditure in Kulon Progo Regency (Rupiah), 2020 - 2022.....</i>	<i>411</i>
10.4 Presentase Pengeluaran Makanan Perkapita Sebulan Menurut Kuantil Pengeluaran di Kabupaten Kulon Progo, 2019 - 2022	412
<i>Percentage Expenditure by Monthly Classification per capita Food in Kulon Progo Regency, 2019 - 2022</i>	<i>412</i>

10.5	Presentase Pengeluaran Bukan Makanan Perkapita Sebulan Menurut Kuantil Pengeluaran di Kabupaten Kulon Progo, 2019 - 2022	413
	<i>Percentage Expenditure by Monthly Classification per capita Non Food in Kulon Progo Regency, 2019 - 2022</i>	413
10.6	Persentase Penduduk Menurut Golongan Pengeluaran Per Kapita Sebulan di Kabupaten Kulon Progo, 2021 - 2022.....	414
	<i>Percentage of Population by Per Capita Spending Group a Month in Kulon Progo Regency, 2021 - 2022</i>	414
11.	PERDAGANGAN/TRADE	420
11.1	Rata-Rata Harga untuk Kelompok Makanan pada Konsumen Perkotaan dari Pasar Wates Kabupaten Kulon Progo, 2018 – 2022	420
	<i>Urban Consumer Average Price for Food Grouping at Wates Market in Kulon Progo Regency, 2018 – 2022</i>	420
11.2	Rata-Rata Harga untuk Kelompok Perumahan pada Konsumen Perkotaan dari Pasar Wates Kabupaten Kulon Progo, 2018 – 2022	422
	<i>Urban Consumer Average Price for Housing Grouping at Wates Market in Kulon Progo Regency, 2018 – 2022</i>	422
11.3	Rata-Rata Harga untuk Kelompok Sandang pada Konsumen Perkotaan dari Pasar Wates Kabupaten Kulon Progo, 2018 – 2022 ...	423
	<i>Urban Consumer Average Price for Clothing Grouping at Wates Market in Kulon Progo Regency, 2018 – 2022</i>	423
11.4	Rata-Rata Harga untuk Kelompok Barang dan Jasa pada Konsumen Perkotaan dari Pasar Wates Kabupaten Kulon Progo, 2018 - 2022.....	424
	<i>Urban Consumer Average Price for Goods and Services Group at Wates Market in Kulon Progo Regency, 2018 – 2022.....</i>	424
11.5	Volume Eksport dan Nilai Menurut Komoditi di Kabupaten Kulon Progo Tahun 2021-2022	425
	<i>Export Volume and Value by Commodity in Kulon Progo Regency 2021-2022</i>	425

12.	SISTEM NERACA REGIONAL/SYSTEM OF REGIONAL ACCOUNTS	434
12.1	Produk Domestik Regional Bruto Atas Dasar Harga Berlaku Menurut Lapangan Usaha (miliar rupiah) di Kabupaten Kulon Progo, 2018–2022..... <i>Gross Regional Domestic Product at Current Market Prices by Industry (billion rupiahs) in Kulon Progo Regency, 2018–2022.....</i>	434 434
12.2	Produk Domestik Regional Bruto Atas Dasar Harga Konstan 2010 Menurut Lapangan Usaha (miliar rupiah) di Kabupaten Kulon Progo, 2018–2022..... <i>Gross Regional Domestic Product at 2010 Constant Market Prices by Industry (billion rupiahs) in Kulon Progo Regency, 2018–2022</i>	436 436
12.3	Distribusi Persentase Produk Domestik Regional Bruto Atas Dasar Harga Berlaku Menurut Lapangan Usaha di Kabupaten Kulon Progo, 2018–2022..... <i>Percentage Distribution of Gross Regional Domestic Product at Current Market Prices by Industry in Kulon Progo Regency, 2018–2022</i>	438 438
12.4	Laju Pertumbuhan Produk Domestik Regional Bruto Atas Dasar Harga Konstan 2010 Menurut Lapangan Usaha (persen) di Kabupaten Kulon Progo, 2018–2022	440
	<i>Growth Rate of Gross Regional Domestic Product at 2010 Constant Market Prices by Industry (percent) in Kulon Progo Regency, 2018–2022</i>	440
12.5	Produk Domestik Regional Bruto Atas Dasar Harga Berlaku Menurut Jenis Pengeluaran di Kabupaten Kulon Progo (miliar rupiah), 2018–2022	442
	<i>Gross Regional Domestic Product at Current Market Prices by Type of Expenditure Kulon Progo Regency (billion rupiahs), 2018–2022</i>	442

	Halaman Page
12.6	Produk Domestik Regional Bruto Atas Dasar Harga Konstan 2010 Menurut Jenis Pengeluaran di Kabupaten Kulon Progo (miliar rupiah), 2018–2022 443
	<i>Gross Regional Domestic Product at 2010 Constant Market Prices by Type of Expenditure Kulon Progo Regency (billion rupiahs), 2018–2022</i> 443
13.	PERBANDINGAN ANTAR KOTA/KABUPATEN/REGENCY/ MUNICIPAL COMPARISON 451
13.1	Jumlah Penduduk menurut Kabupaten/Kota di Provinsi D.I. Yogyakarta (ribu), 2018-2022 451
	<i>Number of Population by Regency in D.I. Yogyakarta Province (thousand), 2018-2022</i> 451
13.2	Laju Pertumbuhan Produk Domestik Regional Bruto Atas Dasar Harga Konstan 2010 Menurut Kabupaten/Kota di Provinsi D.I. Yogyakarta (persen), 2018-2022 452
	<i>Growth Rate of Gross Regional Domestic Product at 2010 Constant Market Prices by District in D.I. Yogyakarta Province (percent), 2018-2022</i> 452
13.3	Jumlah Penduduk Miskin menurut Kabupaten/Kota di Provinsi D.I. Yogyakarta, Maret 2018-2022 453
	<i>Number of Poor People by Regency in D.I. Yogyakarta Province, March 2018-2022</i> 453
13.4	Indeks Pembangunan Manusia Menurut Kabupaten/Kota di Provinsi D.I. Yogyakarta, 2018-2022 454
	<i>Human Development Index by Regency/Municipality in D.I. Yogyakarta Province, 2018-2022</i> 454

DAFTAR GAMBAR/LIST OF FIGURES

		Halaman Page
1.1	Persentase Luas Daerah menurut Kecamatan Di Kabupaten Kulon Progo(%), 2022.....	5
	<i>Percentage Area by Subdistrict in Kulon progo Regency (%), 2022</i>	<i>5</i>
1.2	Jumlah Hari Hujan Menurut Bulan dalam Satu Tahun di Kabupaten Kulon Progo 2022 (Hari)	6
	<i>Number of Rainy Days According by Mount in Kulon Progo Regency 2022 (Days)</i>	<i>6</i>
2.1	Persentase Pegawai Negeri Sipil Menurut Pendidikan Terakhir di Pemerintahan daerah Kabupaten Kulon Progo, 2022	20
	<i>Percentage of Civil Servants by Education in Government of Kulon Progo Regency, 2022</i>	<i>20</i>
2.2	Persentase Pegawai Negeri Sipil Menurut Jenis kelamin di Pemerintahan daerah Kabupaten Kulon Progo, 2022	21
	<i>Percentage of Civil Servants by gender in Government of Kulon Progo Regency, 2022</i>	<i>21</i>
3.1	Persentase Penduduk Penduduk Menurut Kecamatan di Kabupaten Kulon Progo, 2022	59
	<i>Percentage Distribution of Population by Subdistrict in Kulon Progo Regency, 2022</i>	<i>59</i>
3.2	Jumlah Penduduk Kabupaten Kulon Progo Menurut Kelompok Umur dan Jenis Kelamin, 2022.....	60
	<i>Population in Kulon Progo Regency by Age-Group and Sex, 2022</i>	<i>60</i>
4.1	Jumlah Sekolah ¹ Menurut Kecamatan di Kabupaten Kulon Progo, Tahun 2022	94
	<i>The Number of School ¹ by Subdistrict in Kulon Progo Regency, 2022....</i>	<i>94</i>
4.2	Persentase Penduduk Miskin di Kabupaten Kulon Progo, 2013–2022 (%)	95
	<i>Percentage of Poor People in Kulon Progo Regency, 2013–2022 (%)</i>	<i>95</i>
5.1	Jumlah Produksi Kakao menurut Kecamatan di Kabupaten Kulon Progo (ton), 2022	225
	<i>Cocoa Production by Subdistrict in Kulon Progo Regency (ton), 2022....</i>	<i>225</i>

5.2	Luas Areal Kelapa Menurut Kecamatan (ha) di Kabupaten Kulon Progo, 2022	226
	<i>Planted Area of Coconut by Subdistrict (ha) in Kulon Progo Regency, 2022</i>	<i>226</i>
6.1	Jumlah Pelanggan PDAM Menurut Kecamatan di Kabupaten Kulon Progo, 2022	336
	<i>Number of Customers PDAM in Kulon Progo Regency, 2022</i>	<i>336</i>
6.2	Jumlah Pelanggan Listrik per Bulan Desember di Kabupaten Kulon Progo, 2018-2022.....	337
	<i>Number of Electricity Customers per December in Kulon Progo Regency, 2018-2022</i>	<i>337</i>
7.1	Jumlah Rumah Makan/Restoran Menurut Kecamatan di Kabupaten Kulon Progo, 2022	350
	<i>Number of Tourism Objects in Kulon Progo Regency by Type, 2022.....</i>	<i>350</i>
7.2	Jumlah Rumah Makan/Restoran di Kabupaten Kulon Progo, 2018–2022	351
	<i>Number of Restaurants in Kulon Progo Regency, 2018–2022.....</i>	<i>351</i>
8.1	Persentase Panjang Jalan Kabupaten Menurut Jenis Permukaan Jalan di Kabupaten Kulon Progo (%), 2022.....	360
	<i>Percentage Regency Road Length by Type of Road Surface in Kulon Progo Regency (%), 2022</i>	<i>360</i>
8.2	Persentase Panjang Jalan Menurut Kondisi Jalan di Kabupaten Kulon Progo (%), 2022	361
	<i>Length of Roads by Condition of Roads in Kulon Progo Regency (%), 2022</i>	<i>361</i>
9.1	Jumlah Koperasi Aktif Menurut Kecamatan di Kabupaten Kulon Progo, 2022	384
	<i>Number of Active Cooperative by Subdistrict in Kulon Progo Regency, 2022</i>	<i>384</i>
9.2	Laju Inflasi di Kabupaten Yogyakarta Tahun 2014-2022.....	382
	<i>Inflation Rate in Yogyakarta Regency, 2014-2022 (Jan-Des 2007=100/Jan-Dec 2007=100).....</i>	<i>382</i>

10.1	Persentase Pengeluaran per Kapita Sebulan Menurut Jenis Pengeluaran di Kabupaten Kulon Progo (%), 2022.....	408
	<i>Percentage of Monthly Expenditure per Capita by type of expenditure in Kulon Progo Regency (%), 2022.....</i>	<i>408</i>
11.1	Rata-Rata Harga Beras IR 64 pada Konsumen PerKabupatenan dari Pasar Wates Kabupaten Kulon Progo, 2017 – 2022.....	418
	<i>Average Prices for Beras IR 64 for Urban Consumers from Wates Market, Kulon Progo Regency, 2017-2022.....</i>	<i>418</i>
11.2	Rata-Rata Harga Gula Pasir pada Konsumen PerKabupatenan dari Pasar Wates Kabupaten Kulon Progo, 2017 – 2022.....	419
	<i>Average Prices for Sugar for Urban Consumers from Wates Market, Kulon Progo Regency, 2018-2022</i>	<i>419</i>
12.1	Distribusi Persentase Produk Domestik Regional Bruto Atas Dasar Harga Berlaku Menurut Lapangan Usaha di Kabupaten Kulon Progo, 2022 ^{xx}	432
	<i>Percentage Distribution of Gross Regional Domestic Product at Current Market Prices by Industry in Kulon Progo Regency, 2022^{xx}</i>	<i>433</i>
12.2	Laju Pertumbuhan Produk Domestik Regional Bruto Atas Dasar Harga Konstan 2010 Menurut Lapangan Usaha (persen) di Kabupaten Kulon Progo, 2017-2022 ^{xx}	429
	<i>Growth Rate of Gross Regional Domestic Product at 2010 Constant Market Prices by Industry (percent) in Kulon Progo Regency, 2017-2022^{xx}</i>	<i>429</i>
13.1	Persentase Penduduk menurut Kabupaten/Kota di Provinsi D.I. Yogyakarta (%), 2022.....	449
	<i>Percentage of Population by District in D.I. Yogyakarta Province (%), 2022.....</i>	<i>449</i>
13.2	Jumlah Penduduk Miskin menurut Kabupaten/Kota di Provinsi D.I. Yogyakarta, Maret 2022 (000 Penduduk).....	450
	<i>Number of Poor People by Regency in D.I. Yogyakarta Province, March 2022 (000 population).....</i>	<i>450</i>

PENJELASAN UMUM/EXPLANATORY NOTES

Tanda-tanda, satuan-satuan, dan lain-lainnya yang digunakan dalam publikasi ini adalah sebagai berikut:

Symbols, measurement units, and acronyms which are used in this publication, are as follows:

1. TANDA-TANDA/SYMBOLS

Data tidak tersedia/Data not available	: ...
Tidak ada atau nol /Null or zero	: -
Data dapat diabaikan/Data negligible	: 0
Tanda decimal/Decimal point	: ,
Data tidak dapat ditampilkan/Not applicable	: NA
Angka estimasi/Estimated figures	: e
Angka diperbaiki/Revised figures	: r
Angka sementara/Preliminary figures	: x
Angka sangat sementara/Very preliminary figures	: xx
Angka sangat sangat sementara/Very very preliminary figures	: xxx

2. SATUAN/UNITS

barel/barrel	: 158,99 liter/litres = 1/6,2898 m ³
hektar (ha)/hectare (ha)	: 10 000 m ²
kilometer (km)/kilometres (km)	: 1 000 meter/meters (m)
knot/knot	: 1,8523 km/jam (km/hour)
kuintal/quintal	: 100 kg
KWh	: 1 000 Watt hour
MWh	: 1 000 KWh
liter (untuk beras)/litre (for rice)	: 0,80 kg
MMSCF	: 1/35,3 m ³
metrik ton (m.ton)/metric ton (m. ton)	: 0,98421 long ton = 1 000 kg
ons/ounce	: 28,31 gram/grams
ton	: 1 000 kg

Satuan lain: buah, dus, butir, helai/lembar, kaleng, batang, pulsa, ton kilometer (ton-km), jam, menit, persen (%).

Other units: unit, pack, pieces, sheet, tin, pulse, ton-kilometres(ton-km), hour, minute, percent (%).

Perbedaan angka di belakang koma disebabkan oleh pembulatan angka.

The difference in decimal numbers is caused by rounding.

DAFTAR SINGKATAN/ LIST OF ABBREVIATIONS

SI	: Stasiun Iklim
SIMPK	: Stasiun Meteorologi Pertanian Khusus
t.t	: Tempat tidur
BCG	: Bacillus Calmette Guerin
DPT	: Difteri, Pertusis, Tetanus
TT	: Tetanus Toxoid
IOT	: Industri Obat Tradisional/ <i>Traditional Medicine Industry</i>
IKOT	: Industri Kecil Obat Tradisional/ <i>Traditional Medicine Small</i>
Alkes	: Alat kesehatan/ <i>Health Kits</i>
PKRT	: Perbekalan Kesehatan Rumah tangga/ <i>Household Health Logistics</i>
Kompl	: Komplemen/ <i>Complement</i>
IRTP	: Industri Pangan Produksi Rumah Tangga/ <i>Foods Home Industry</i>
PBF	: Pedagang Besar Farmasi/ <i>Pharmacy Whole-seller</i>
GFK	: Gudang Farmasi Kab/Kota/Regency/ <i>Municipality Pharmacy Warehouse</i>
RB	: Rumah Bersalin/ <i>Delivery House</i>
Pustu	: Puskesmas pembantu/ <i>Auxiliary Public Health Center</i>
BP	: Balai Pengobatan/ <i>Polyclinic</i>
TPS	: Tempat Pembuangan Sementara / <i>landfill</i>
Jamkesmas	: Jaminan kesehatan masyarakat miskin/ <i>Poor public health insurance</i>
PJKMU	: Program Jaminan Kesehatan Masyarakat Umum
SIUP	: Surat Ijin Usaha Perdagangan/ <i>Trading Permission Letter</i>
TDP	: Tanda Daftar Perusahaan/ <i>Company Registration Identity</i>
API	: Angka Pengenal Importir/ <i>Importer's Identity Number</i>

Statistik Kunci, 2020–2022 Key Statistics, 2020–2022

Rincian/Description	Satuan/Unit	2020	2021	2022
(1)	(2)	(3)	(4)	(5)
SOSIAL/SOCIAL				
Penduduk ¹ /Population ¹	jiwa/ People	436 395	443 283	451 342
Tingkat Partisipasi Angkatan Kerja -TPAK ² Labour Force Participation Rate-LFPR ²	%	77,88	76,72	78,83
Tingkat Pengangguran Terbuka-TPT ² Unemployment Rate-UR ²	%	3,71	3,69	2,80
Penduduk Miskin ⁴ /Poor People ⁴	ribu/ thousand	78,06	81,14	73,21
Persentase Penduduk Miskin ⁴ Percentage of Poor People ⁴	%	18,01	18,38	16,39
Indeks Pembangunan Manusia-IPM ⁵ Human Development Index ⁵	-	74,46	74,71	75,46
EKONOMI/ECONOMIC				
Produk Domestik Regional Bruto (PDBR) Harga Berlaku ⁶ Gross Domestic Regional Bruto (GDRP) at Current Price ⁶	miliar rupiah billion rupiahs	11 738,12 [†]	12 599,82 ^x	14 303,54 ^{xx}
Laju Pertumbuhan Ekonomi ⁸ /Economic Growth ⁷	%	-3,45 [†]	4,37 ^x	6,57 ^{xx}
PDRB Per Kapita Harga Berlaku ^{6,8} Per Capita of GDRP at Current Price ^{6,8}	juta rupiah million rupiahs

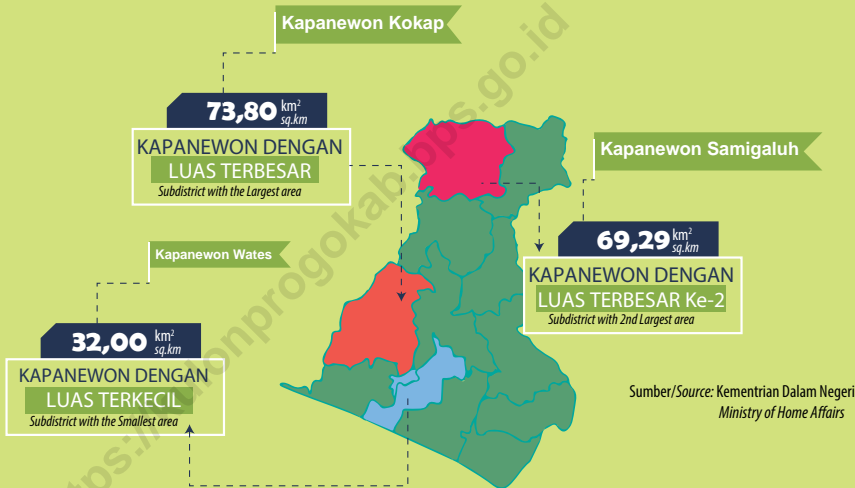
- Catatan/Notes: ¹ Data Sensus Penduduk (SP) 2010 dan Proyeksi Penduduk Indonesia 2010-2035/ 2010 Population Census and Indonesia Population Projection 2010-2035
- ² Kondisi Agustus/Condition at August
- ³ Menggunakan penimbang hasil proyeksi penduduk tahun 2010–2035/Weighted by the 2010–2035 population projection
- ⁴ Kondisi Maret/Condition at March
- ⁵ Sejak tahun 2010, IPM dihitung dengan metode baru. Komponen IPM metode baru adalah angka harapan hidup saat lahir, harapan lama sekolah, rata-rata lama sekolah, dan pengeluaran per kapita/Since 2010, HDI was calculated using new method. New HDI component are life expectancy at birth, expected years of schooling, means years of schooling, and expenditure per capita
- ⁶ Mulai tahun 2010 mengadopsi System of National Account 2008 (SNA 2008)/Since 2010 is in line with System of National Account 2008 (SNA 2008)
- ⁷ Sebelum 2011 menggunakan tahun dasar 2000 (2000=100), mulai 2011 menggunakan tahun dasar 2010 (2010=100)/Before 2011 using 2000 base year (2000=100), since 2011 using 2010 base year (2010=100)
- ⁸ Mulai 2010 proyeksi penduduk berdasarkan hasil SP2010/Since 2010 population projection based on SP2010

Geografi

GEOGRAPHY

Luas Wilayah Kabupaten Kulon Progo

Total area of Kulon Progo Regency **586,28** km²
sq.km



Jumlah hari hujan
selama tahun 2022
mencapai

The number of rainy days in 2022 reached

155 Hari
Days



Sumber/Source: Stasiun Klimatologi Mlati Yogyakarta/ Climatology Station of Mlati, Yogyakarta



29,10°C



32,00°C

Rata-rata suhu per bulan di Kab Kulon Progo 2022
berkisar antara **29,10°C** sampai dengan **32,00°C**

Average temperature by month in Kulon Progo Regency 2022
ranged from **29.10°C** up to **32.00°C**

PENJELASAN TEKNIS

1. Secara astronomis, Kabupaten Kulon Progo terletak antara $7^{\circ} 38'42''$ – $7^{\circ} 59'3''$ Lintang Selatan dan antara $110^{\circ} 1'37''$ – $110^{\circ}16'26''$ Bujur Timur.
2. Berdasarkan posisi geografisnya, Kabupaten Kulon Progo memiliki batas-batas: Utara – Kabupaten Magelang, Propinsi Jawa Tengah; Selatan – Samudera Hindia; Barat – Kabupaten Purworejo, Propinsi Jawa Tengah; Timur – Kabupaten Sleman dan Bantul, Prop.D.I. Yogyakarta.
3. Kabupaten Kulon Progo dengan ibu kota Wates memiliki luas wilayah 58.627,512 ha (586,28 km²) terdiri dari 12 Kecamatan, 87 desa, 1 kelurahan, dan 918 dukuh.
4. Kabupaten Kulon Progo mempunyai kondisi geografis :
 Bagian Utara : Merupakan dataran tinggi/perbukitan Menoreh dengan ketinggian antara 500 – 1.000 meter dari permukaan laut.
 Meliputi Kecamatan : Girimulyo, Nanggulan, Kalibawang, dan Samigaluh.
 Bagian Tengah : Merupakan daerah perbukitan dengan ketinggian antara 100 - 500 meter dari permukaan air laut.
 Meliputi Kecamatan : Sentolo, Pengasih, dan Kokap
 Bagian Selatan : Merupakan

TECHNICAL NOTES

1. *Astronomically, Kulon Progo Regency is located between $^{\circ} 38'42''$ – $7^{\circ} 59'3''$ South latitude, and between $110^{\circ} 1'37''$ – $110^{\circ}16'26''$ East longitude.*
2. *In terms of geographic position, Kulon Progo Regency has boundaries as follows: North – Regency of Magelang, Province of Jawa Tengah; South – Indian Ocean; West – Regency of Purworejo, Province of Jawa Tengah; East – Regency of Sleman and Bantul, Province of D.I. Yogyakarta.*
3. *Kulon Progo Regency has an area of 586.28 square kilometers (km²), consists of 12 subdistrict, 87 villages, 1 urban village, and 918 hamlets.*
4. *Kulon Progo Regency has Geographic Condition :
 Northern Region : A highland area of Menoreh Hills, elevation between 500 – 1,000 meters above sea level.
 Covering Subdistrict : Girimulyo, Nanggulan, Kalibawang, and Samigaluh.
 Middle Region : A hilly area, with the elevation between 100 - 500 meters above sea level.
 Covering Subdistrict : Sentolo, Pengasih, and Kokap.
 Southern Region : A lowland area,*

dataran rendah dengan ketinggian 0 - 100 meter dari permukaan air laut.

Meliputi Kecamatan : Temon, Wates, Panjatan, Galur, dan Lendah.

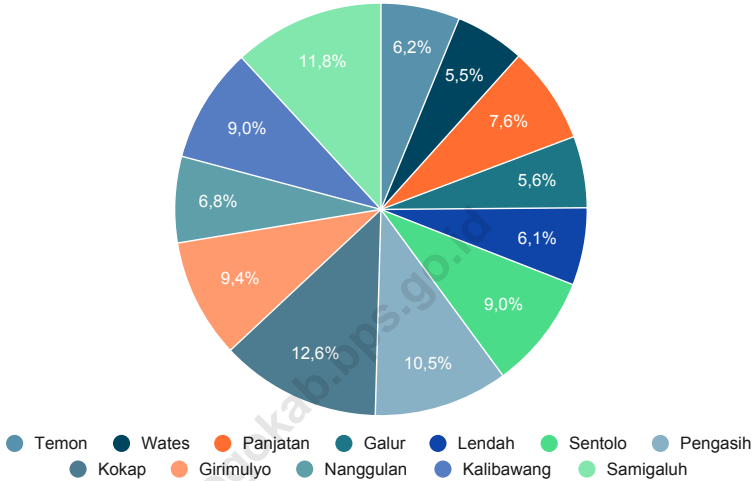
with the elevation up to 100 meters above sea level.

Covering Subdistrict : Temon, Wates, Panjatan, Galur, and Lendah.

<https://kulonprogokab.bps.go.id>

Gambar
Figures 1.1.

**Persentase Luas Daerah menurut Kecamatan Di
Kabupaten Kulon Progo(%), 2022**
**Percentage Area by Subdistrict in Kulon progo
Regency (%), 2022**



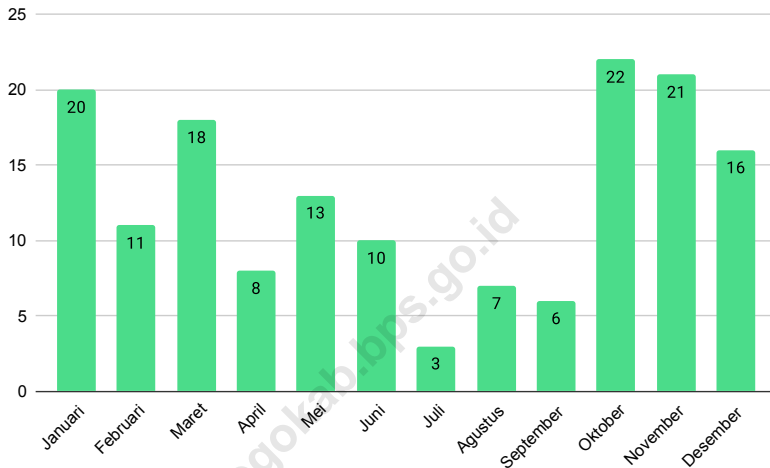
Catatan/Note: ¹Berdasarkan Peraturan Menteri Dalam Negeri Nomor 137 Tahun 2017 tanggal 29 Desember 2017 / Based on Minister of Home Affairs regulation Number 137/2017, December 29, 2017

²Berdasarkan informasi Kementerian Dalam Negeri Tahun 2019 / Based on Information from Ministry of Home Affairs, 2019

Sumber/Source: Kementerian Dalam Negeri/Ministry of Home Affairs

Gambar
Figures 1.2

**Jumlah Hari Hujan Menurut Bulan dalam Satu Tahun
di Kabupaten Kulon Progo 2022 (Hari)**
**Number of Rainy Days According by Mount in Kulon
Progo Regency 2022 (Days)**



Sumber/Source: Stasiun Klimatologi Mlati Yogyakarta/ Climatology Station of Mlati, Yogyakarta

1.1 KEADAAN GEOGRAFI GEOGRAPHY CONDITION

Tabel
Table 1.1.1 **Luas Daerah dan Jumlah Pulau Menurut Kecamatan di Kabupaten Kulon Progo, 2022**
Total Area and Number of Islands by Subdistrict in Kulon Progo Regency, 2022

Kecamatan <i>Subdistrict</i>	Ibukota Kecamatan <i>Capital of Subdistrict</i>	Luas ¹ <i>Total Area</i> ¹ (km ² /sq.km)
(1)	(2)	(3)
Temon	Temon Kulon	36,30
Wates	Bendungan	32,00
Panjatan	Gotakan	44,59
Galur	Brosot	32,91
Lendah	Jatirejo	35,59
Sentolo	Salamrejo	52,65
Pengasih	Pengasih	61,66
Kokap	Hargorejo	73,80
Girimulyo	Giripurwo	54,90
Nanggulan	Jatisarono	39,61
Kalibawang	Banjaroyo	52,96
Samigaluh	Gerbosari	69,29
Kabupaten Kulon Progo	Wates	586,28

Lanjutan Tabel/*Continued Table 1.1.1*

Kecamatan Subdistrict	Persentase terhadap Luas Kabupaten Kulon Progo (%) Percentage to Kulon Progo Regency Area (%)	Jumlah Pulau² Number of Islands²
(1)	(2)	(3)
Temon	6,19	1
Wates	5,46	1
Panjatan	7,61	1
Galur	5,61	1
Lendah	6,07	1
Sentolo	8,98	1
Pengasih	10,52	1
Kokap	12,59	1
Girimulyo	9,36	1
Nanggulan	6,76	1
Kalibawang	9,03	1
Samigaluh	11,82	1
Kabupaten Kulon Progo	100,00	1

Catatan/Note: ¹Berdasarkan Peraturan Menteri Dalam Negeri Nomor 137 Tahun 2017 tanggal 29 Desember 2017 / Based on Minister of Home Affairs regulation Number 137/2017, December 29, 2017

²Berdasarkan informasi Kementerian Dalam Negeri Tahun 2019 / Based on Information from Ministry of Home Affairs, 2019

Sumber/Source: Kementerian Dalam Negeri/Ministry of Home Affairs

Tabel
Table 1.1.2**Tinggi Wilayah dan Jarak Ibukota Kabupaten menurut Kecamatan di Kabupaten Kulon Progo, 2022**
Altitude and Distance to The Capital of Regency by Subdistricts in Kulon Progo Regency, 2022

Kecamatan Subdistrict	Tinggi Wilayah (mdpl) Altitude (m a.s.l)	Jarak ke Ibukota Distance to the Capital of Municipality
(1)	(2)	(3)
Temon	13	9
Wates	10	0
Panjatan	7	4
Galur	19	12
Lendah	19	14
Sentolo	57	18
Pengasih	33	8
Kokap	110	10
Girimulyo	150	38
Nanggulan	101	26
Kalibawang	168	41
Samigaluh	504	44
Kabupaten Kulon Progo	26	–

Sumber/Source : BPS Kabupaten Kulon Progo/ BPS – Statistics of Kulon Progo Regency

Catatan/Note : Tidak ada perubahan sejak tahun 2000/Unchanged since 2000

Tabel
Table 1.1.3

Jumlah Desa menurut Jarak dari Kantor Lurah/Desa ke Kantor Kecamatan bersangkutan dirinci per Kecamatan di Kabupaten Kulon Progo (Km), 2022
Number of Villages by Subdistrict and The Distance of Village's Office to Subdistrict's Office in Kulon Progo(Km), 2022

Kecamatan Subdistrict	Jarak Kantor Lurah/Desa ke Kecamatan Distance from Village's office to Subdistrict's office (km)							Jumlah Total
	<3	3	4	5	6 – 9	10-15	>15	
(1)	(2)	(3)	(4)	(5)	(6)	(7)	(8)	(9)
Temon	7	4	3	1	-	-	-	15
Wates	4	2	-	1	-	1	-	8
Panjatan	7	-	-	-	4	-	-	11
Galur	3	3	-	1	-	-	-	7
Lendah	1	1	-	-	4	-	-	6
Sentolo	2	2	1	-	3	-	-	8
Pengasih	2	2	1	1	1	-	-	7
Kokap	-	2	1	-	2	-	-	5
Girimulyo	1	-	-	-	2	1	-	4
Nanggulan	3	-	1	-	2	-	-	6
Kalibawang	2	-	-	-	2	-	-	4
Samigaluh	1	1	-	2	1	1	1	7
Kulon Progo	33	17	7	6	21	3	1	88

Sumber/Source : BPS Kabupaten Kulon Progo/ BPS – Statistics of Kulon Progo Regency
Catatan/Note : Tidak ada perubahan sejak tahun 2000/Unchanged since 2000

Tabel
Table 1.1.4**Jarak Perjalanan Antar Ibukota Kecamatan di Kabupaten
Kulon Progo (Km), 2022**
**Inter-Capital Distance by Subdistrict in Kulon Progo (Km),
2022**

Kecamatan Subdistrict	Temon	Wates	Panjatan	Galur	Lendah	Sentolo	Pengasih	Kokap	Girimulyo	Nanggulan	Kalibawang	Samigaluh
(1)	(2)	(3)	(4)	(5)	(6)	(7)	(8)	(9)	(10)	(11)	(12)	(13)
Temon	0	9	14	22	23	24	13	10	35	31	46	49
Wates	9	0	4	12	14	18	8	10	38	26	41	44
Panjatan	14	4	0	8	9	17	10	14	32	28	43	46
Galur	22	12	8	0	2	16	18	27	28	24	39	41
Lendah	23	14	9	2	0	15	16	28	26	23	38	40
Sentolo	24	18	17	16	15	0	11	23	12	8	23	25
Pengasih	13	8	10	18	16	11	0	13	22	19	34	36
Kokap	10	10	14	27	28	23	13	0	35	31	46	49
Girimulyo	35	38	32	28	26	12	22	35	0	12	27	29
Nanggulan	31	26	28	24	23	8	19	31	12	0	15	17
Kalibawang	46	41	43	39	38	23	34	46	27	15	0	18
Samigaluh	49	44	46	41	40	25	36	49	29	17	18	0

Sumber/Source : BPS Kabupaten Kulon Progo/ BPS – Statistics of Kulon Progo Regency
 Catatan/Note : Tidak ada perubahan sejak tahun 2000/Unchanged since 2000

1.2 KEADAAN IKLIM CLIMATE CONDITION

Tabel 1.2.1 Pengamatan Unsur Iklim Menurut Bulan di Stasiun klimatologi Sleman, Yogyakarta, 2022
Observation of Climate Elements By Months at Sleman Climatology Station, Yogyakarta, 2022

Bulan Month	Suhu/Temperature (°C)			Kelembaban/Humidity (%)		
	Minimum	Rata-rata Average	Maksimum Maximum	Minimum	Rata-rata Average	Maksimum Maximum
(1)	(2)	(3)	(4)	(5)	(6)	(7)
Januari/January	23,40	31,10	26,60	...	81,00	...
Februari/February	23,50	30,90	26,40	...	82,00	...
Maret/March	23,40	30,80	26,20	...	85,00	...
April/April	23,00	31,00	26,00	...	84,00	...
Mei/May	23,60	32,00	26,90	...	82,40	...
Juni/June	22,60	30,40	25,80	...	83,50	...
Juli/July	21,90	30,40	25,50	...	80,70	...
Agustus/August	22,40	30,30	25,70	...	79,74	...
September/September	24,20	30,40	26,20	...	82,26	...
Oktober/October	22,90	29,10	25,30	...	87,31	...
November/November	22,80	29,80	25,60	...	86,79	...
Desember/December	23,00	30,20	26,00	...	85,00	...

Lanjutan Tabel/Continued Table 1.2.1

Bulan Month	Kecepatan Angin (m/det) Wind Velocity (m/sec)			Arah Angin Terbanyak/Most Wind Direction (Derajat/ Degrees)	Arah Angin Saat Kecepatan Angin Terbesar/ Wind Direction When Wind Speed Is Biggest (Derajat/ Degrees)
	Minimum	Rata-rata Average	Maksimum Maximum		
(1)	(8)	(9)	(10)	(11)	(12)
Januari/January	...	4,00	9,00	270,00	270,00
Februari/February	...	3,00	15,00	270,00	90,00
Maret/March	...	4,00	16,00	270,00	270,00
April/April	...	3,00	7,00	270,00	270,00
Mei/May	...	3,00	8,00	270,00	225,00
Juni/June	...	2,90	6,50	270,00	225,00
Juli/July	...	3,30	7,60	270,00	270,00
Agustus/August	...	4,00	13,00	270,00	270,00
September/September	...	4,00	12,00	270,00	225,00
Oktober/October	...	3,00	15,00	270,00	225,00
November/November	...	2,00	13,00	270,00	225,00
Desember/December	...	3,00	17,00	270,00	225,00

Lanjutan Tabel/*Continued Table 1.2.1*

Bulan Month	Jumlah Curah Hujan¹ Number of Precipitation (mm)	Jumlah Hari Hujan¹ (hari) Number of Rainy Days (day)	Tekanan Udara/ Air Pressure (mb)
(1)	(13)	(14)	(15)
Januari/January	397,00	20	990,20
Februari/February	251,00	11	989,30
Maret/March	289,00	18	989,20
April/April	176,00	8	990,00
Mei/May	178,00	13	990,10
Juni/June	191,00	10	990,70
Juli/July	32,00	3	990,90
Agustus/August	76,00	7	991,50
September/September	41,00	6	992,30
Oktober/October	700,00	22	991,50
November/November	803,00	21	990,50
Desember/December	438,00	16	989,23

Catatan/Note : ¹ Data dari BPP Kokap/ Data from BPP Kokap

Sumber/Source: Stasiun Klimatologi Mlati Yogyakarta/ Climatology Station of Mlati, Yogyakarta

BAB
Chapter

02

PEMERINTAHAN GOVERNMENT

Indeks Demokrasi Provinsi DIY DIY Province Democracy Index 2021

81,21

dibentuk dari **3 aspek**
formed by 3 aspects



Kebebasan
Sipil
Civil Liberty



Hak-Hak
Politik
Political Rights



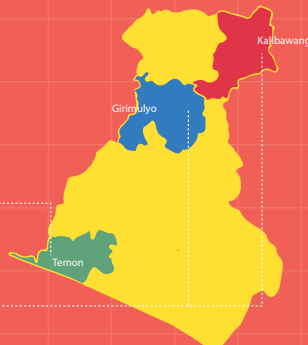
Lembaga
Demokrasi
Institution of Democracy

Jumlah Desa di Kabupaten Kulon Progo
Mencapai 88 desa

*Number of Villages in Kulon Progo Regency
Reached 88 villages*

Kapanewon Temon merupakan kecamatan dengan jumlah desa terbanyak.
Jumlah Desa/Kalurahan di Kapanewon Temon mencapai 15 kalurahan/desa
Temon Subdistrict is the district with the largest number of villages.
The number of villages in Temon Subdistrict has reached 15 villages

Kapanewon Girimulyo dan Kapanewon Kalibawang merupakan kecamatan dengan
jumlah desa paling sedikit, dengan jumlah mencapai 4 desa.
Girimulyo Subdistrict and Kalibawang Subdistrict are districts with
the least number of villages, with a total of 4 villages.



PENJELASAN TEKNIS

1. Dewan Perwakilan Rakyat Daerahkota (disingkat DPRD kabupaten/kota) adalah lembaga perwakilan rakyat daerah yang berkedudukan sebagai unsur penyelenggara pemerintahan daerah kabupaten/kota. DPRD kabupaten/kota terdiri atas anggota partai politik peserta pemilihan umum yang dipilih melalui pemilihan umum
2. Susunan pemerintahan Republik Indonesia periode 2014–2019 terdiri dari presiden, wakil presiden, lembaga tinggi negara, kementerian, setingkat menteri, dan Lembaga Pemerintahan Non Kementerian (LPNK).
3. Susunan pemerintah daerah adalah Kepala Daerah beserta perangkat daerah lainnya sebagai Badan eksekutif Daerah. Pemerintah kabupaten kulon Progo dipimpin oleh seorang Bupati sebagai kepala eksekutif.
4. Desa/Kelurahan adalah satuan organisasi pemerintahan terendah seorang kepala desa yang berada di bawah camat. Kepala desa dipilih secara demokratis oleh masyarakat sedangkan lurah ditunjuk oleh pegawai negeri.

TECHNICAL NOTES

1. *The Regional Representative Council of the City (abbreviated as regency / city DPRD) is a regional people's representative body that is domiciled as an organizer of the regency / city regional government. District / city DPRD consists of members of political parties participating in general elections who are elected through general elections*
2. *The government structure of the Republic of Indonesia period 2009–2014 consists of president, vice president, state supreme agencies, ministries, ministerial level institutions, and non-ministerial institutions.*
3. *The composition of the Regional Government shall be the Head of Region along with other regional apparatuses as The Regional Executive Board. The district government of Kulon Progo is led by a Bupati.*
4. *Village/kelurahan refers to the territory which is the lowest administration unit of the Government of Indonesia. This includes the community which is headed by a village head who ranks directly below the subdistrict head. The heads of village are democratically elected by the community where as lurah are appointed as public servants.*

5. Kecamatan di Kabupaten Kulon Progo ada 12 Kecamatan, yaitu : Kecamatan Temon, Kecamatan Wates, Kecamatan Panjatan, Kecamatan Galur, Kecamatan Lendah, Kecamatan Sentolo, Kecamatan Pengasih, Kecamatan Kokap, Kecamatan Girimulyo, Kecamatan Nanggulan, Kecamatan Kalibawang, dan Kecamatan Samigaluh.
 6. Pegawai Negeri Sipil (PNS) adalah setiap warga negara Republik Indonesia yang telah memenuhi syarat yang ditentukan, diangkat oleh pejabat yang berwenang, dan disertai tugas dalam jabatan negeri, atau disertai tugas negara lainnya, dan digaji berdasarkan peraturan perundang-undangan yang berlaku. PNS terdiri dari PNS pusat dan PNS daerah.
 7. Pendapatan Asli Daerah adalah penerimaan dari sumber-sumber di dalam wilayah suatu daerah tertentu, yang dipungut berdasarkan Undang-undang yang berlaku.
 8. Realisasi Anggaran Pendapatan Daerah adalah seluruh pemasukan daerah yang digunakan untuk pembiayaan kegiatan, dan program daerah, baik Kota, Kabupaten, maupun Provinsi.
 9. Realisasi Belanja Pemerintah Daerah merupakan seluruh anggaran yang yang terealisasi
5. *There are 12 subdistrict in Kulon Progo Regency : Temon Subdistrict, Wates Subdistrict, Panjatan Subdistrict, Galur Subdistrict, Lendah Subdistrict, Sentolo Subdistrict, Pengasih Subdistrict, Kokap Subdistrict, Girimulyo Subdistrict, Nanggulan Subdistrict, Kalibawang Subdistrict, and Samigaluh Subdistrict.*
 6. *The Civil Servant (PNS) is every citizen of the Republic of Indonesia who has been determined eligible, be appointed by the authorized official, and assigned the duty in the state office, or charge of any other atateduty, is paid based on legislation and regulation. PNS consists of central and region civil servants.*
 7. *Regional Original Revenue is revenue from sources within the territory of a certain region, which is levied based on applicable laws.*
 8. *Realization of Regional Revenue Budget is all regional income used to finance regional activities and programs, both City, Regency and Province.*
 9. *Realization of Regional Government Expenditures is the entire realized budget that has been spent by*

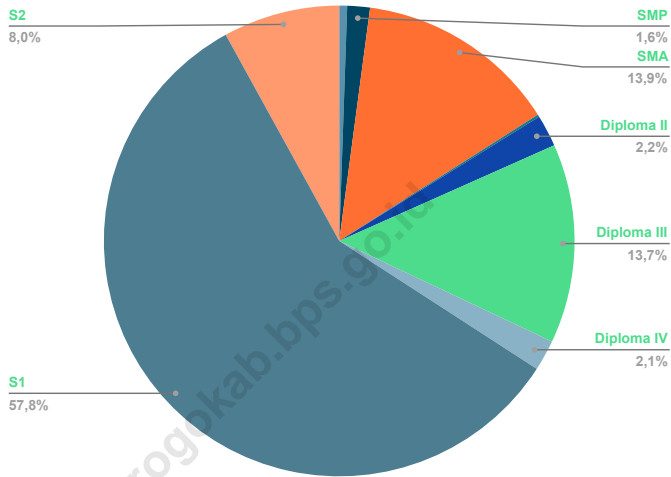
yang telah dibelanjakan oleh pemerintah daerah. Sumber anggaran yang digunakan berasal dari anggaran pendapatan belanja daerah.

regional governments. The source of the budget used comes from the regional expenditure budget.

<https://kulonprogokab.bps.go.id>

Gambar 2.1.
Figures

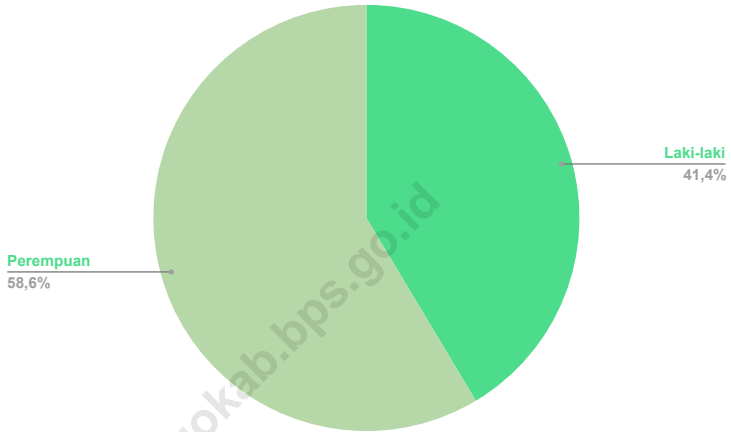
Persentase Pegawai Negeri Sipil Menurut Pendidikan Terakhir di Pemerintahan daerah Kabupaten Kulon Progo, 2022
Percentage of Civil Servants by Education in Government of Kulon Progo Regency, 2022



Sumber/Source: Badan Kepegawaian Pendidikan dan Pelatihan Kabupaten Kulon Progo/Education and Training Personnel Agency of Kulon Progo Regency

Gambar 2.2.
Figures

Persentase Pegawai Negeri Sipil Menurut Jenis Kelamin di Pemerintahan daerah Kabupaten Kulon Progo, 2022
Percentage of Civil Servants by Gender of Kulon Progo Regency, 2022



Sumber/Source: Badan Kepegawaian Pendidikan dan Pelatihan Kabupaten Kulon Progo/Education and Training Personnel Agency of Kulon Progo Regency

2.1 WILAYAH ADMINISTRATIF ADMINISTRATIVE AREA

Tabel 2.1.1 **Jumlah Desa¹/Kelurahan Menurut Kecamatan di Kabupaten Kulon Progo, 2018–2022**
Table 2.1.1 **Number of Villages¹/Kelurahan by Subdistrict in Kulon Progo Regency, 2018–2022**

Kecamatan Subdistrict	2018	2019	2020	2021	2022
(1)	(2)	(3)	(4)	(5)	(6)
Temon	15	15	15	15	15
Wates	8	8	8	8	8
Panjatan	11	11	11	11	11
Galur	7	7	7	7	7
Lendah	6	6	6	6	6
Sentolo	8	8	8	8	8
Pengasih	7	7	7	7	7
Kokap	5	5	5	5	5
Girimulyo	4	4	4	4	4
Nanggulan	6	6	6	6	6
Kalibawang	4	4	4	4	4
Samigaluh	7	7	7	7	7
Kulon Progo	88	88	88	88	88

Catatan/Note :¹ Termasuk kelurahan dan Unit Permukiman Transmigrasi (UPT)/ *Include Transmigration Settlement Unit*
 Sumber/Source: Peraturan Kepala Badan Pusat Statistik Nomor 29 Tahun 2018 Tanggal 15 Januari 2018 tentang Perubahan Atas Peraturan Kepala Badan Pusat Statistik Nomor 55 Tahun 2017 tentang Kode dan Nama Wilayah Kerja Statistik Tahun 2017
Chief Statistician Regulation Number 29/2018, January 15 2018, as a revision of Chief Statistician Regulation Number 55 of 2017 on Code and Name of Regional Level of Data Collection.

Tabel
Table 2.1.2

Pembagian Wilayah Administrasi Kabupaten Kulon Progo menurut Kecamatan, Pedukuhan, RW, RT, di Kabupaten Kulon Progo, 2022
Number of Hamlets, RW, and RT, by Subdistrict in Kulon Progo Regency, 2022

Kecamatan Subdistrict	Banyaknya/Number of		
	Dusun/Dukuh	Rukun Warga	Rukun Tetangga
(1)	(2)	(3)	(4)
Temon	96	166	401
Wates	52	105	291
Panjatan	100	200	402
Galur	74	150	311
Lendah	62	107	344
Sentolo	84	186	356
Pengasih	78	174	372
Kokap	62	154	469
Girimulyo	57	130	348
Nanggulan	61	129	385
Kalibawang	84	170	353
Samigaluh	106	208	446
Kulon Progo	916	1 879	4 478

Sumber/Source: Dinas Pemberdayaan Masyarakat dan Desa, Pengendalian Penduduk dan Keluarga Berencana/Office of Community and Village Empowerment, Population Control and Family Planning of Kulon Progo Regency

Catatan/Note: Mulai 1 Desember 2011, Desa Wates menjadi Kelurahan Wates, jumlah pedukuhan berkurang 16 (struktur kelurahan langsung ke RW tidak ada pedukuhan)

Tabel
Table 2.1.3**Jumlah Sertifikat Tanah menurut Kecamatan dan Pendaftaran Pertama di Kabupaten Kulon Progo, 2022**
Number of Land Certificate by Rights and Subdistrict in Kulon Progo Regency, 2022

Kecamatan Subdistrict	Hak Atas Tanah/ Rights over Land						Jumlah/ Total
	Hak Milik/ Ownership right	Hak Guna Bangunan/ Building Utilize Right	Hak Guna Usaha/ Business Utilize Right	Hak Pakai/ Usage Right	Hak Pengelolaan Lahan/ Land Management Rights	Wakaf/ Waqf	
(1)	(2)	(3)	(4)	(5)	(6)	(7)	(8)
Temon	500	11	-	58	-	4	573
Wates	771	17	-	27	-	22	837
Panjatan	465	43	-	-	-	13	521
Galur	915	-	-	3	-	22	940
Lendah	677	1	-	-	-	7	685
Sentolo	746	4	-	14	-	13	777
Pengasih	1 439	6	-	36	-	16	1 497
Kokap	357	1	-	-	-	9	367
Girimulyo	272	2	-	-	-	5	279
Nanggulan	362	-	-	28	-	6	396
Kalibawang	233	-	-	107	-	8	348
Samigaluh	138	-	-	14	-	3	155
Kulon Progo	6 875	85	-	287	-	128	7 375

Sumber/Source: Kantor Pertanahan Kabupaten Kulon Progo/ National Land Board Service in Kulon Progo Regency

Tabel 2.1.4
Table

**Jumlah Sertifikat Tanah menurut Kecamatan dan
Perlakuan Hukum di Kabupaten Kulon Progo, 2022**
**Number of Land Certificate by Legal Status and Subdistrict
in Kulon Progo Regency, 2022**

Kecamatan Subdistrict	Jenis Perlakuan Hukum/ Legal Status					
	Jual Beli/ Sales	Hibah/ Grant	Tukar Menukar/ Exchanging	Pemisahan/ Disjunction	APHT/ Mortgage Deed Giving	SKMHT/ Power of Attorney Charge Mortgage
(1)	(2)	(3)	(4)	(5)	(6)	(7)
Temon	255	31	-	-	167	-
Wates	534	90	2	29	271	-
Panjatan	404	58	-	38	130	-
Galur	320	53	-	2	131	-
Lendah	361	80	10	-	229	-
Sentolo	444	64	2	-	240	-
Pengasih	465	74	-	4	256	-
Kokap	155	19	2	-	82	-
Girimulyo	97	12	-	-	90	-
Nanggulan	236	25	2	-	141	-
Kalibawang	173	18	-	-	87	-
Samigaluh	90	6	-	-	84	-
Kulon Progo	3 534	530	18	73	1 908	-

Sumber/Source: Kantor Pertanahan Kabupaten Kulon Progo/ National Land Board Service in Kulon Progo Regency

2.2 DEWAN PERWAKILAN RAKYAT DAERAH REGIONAL HOUSE OF REPRESENTATIVE

Tabel 2.2.1 Jumlah Anggota Dewan Perwakilan Rakyat Daerah Menurut Partai Politik dan Jenis Kelamin di Kabupaten Kulon Progo, 2022
Number of Regional House of Representatives's Members by Political Parties and Gender in Kulon Progo Regency 2022

Partai Politik <i>Political Parties</i>	Laki-laki <i>Male</i>	Perempuan <i>Female</i>	Jumlah <i>Total</i>
(1)	(2)	(3)	(4)
PDI-Perjuangan	8	4	12
Partai Amanat Nasional	6	-	6
Partai Gerindra	4	1	5
Partai Golongan Karya	5	-	5
Partai Kebangkitan Bangsa	2	3	5
PKS	5	-	5
Partai Demokrat	-	-	-
Partai Hanura	-	-	-
Partai Nasdem	1	-	1
PPP	-	-	-
Jumlah/Total	31	8	39

Sumber/Source: Sekretariat Dewan Perwakilan Rakyat Daerah Kabupaten Kulon Progo

Tabel 2.2.2 Jumlah Produk Hukum yang Dihasilkan DPRD Kabupaten Kulon Progo Menurut Jenis, Tahun 2021– 2022
Number of Legal Products that Generated by the Type of Kulon Progo Regency Parliament, in 2021 – 2022

Jenis Produk Hukum Yang Dihasilkan Type of the resulting Regulations	Tahun Year	
	2021	2022
(1)	(2)	(3)
SK DPRD	40	36
SK Bersama	11	10
SK Pimpinan	12	14

Sumber/Source : Sekretariat DPRD Kabupaten Kulon Progo/*Secretariat of Kulon Progo Regency Parliament*

Tabel
Table 2.2.3**Jumlah Anggota DPRD Kabupaten Kulon Progo Periode
2019 – 2024 Menurut Jenis Pendidikan dan Jenis Kelamin**
**Number of Members of Parliament of Kulon Progo Regency
2019-2024 Period, by Type of Education and Gender**

Jenis Pendidikan <i>Education</i>	Jenis Kelamin <i>Gender</i>		Jumlah <i>Total</i>
	Laki-Laki <i>Male</i>	Perempuan <i>Female</i>	
(1)	(2)	(3)	(4)
SLTA <i>Senior High School</i>	12	-	12
S1 <i>Graduate</i>	17	8	25
S2 <i>Magister</i>	2	-	2
Jumlah <i>Total</i>	31	8	39

Sumber/Source : Sekretariat DPRD Kabupaten Kulon Progo/*Secretariat of Kulon Progo Regency Parliament*

2.3 SUMBER DAYA MANUSIA DAN PEMERINTAH LAINNYA HUMAN RESOURCES AND THE OTHER GOVERNMENT

Tabel 2.3.1 Jumlah Pegawai Negeri Sipil Menurut Jabatan dan Jenis Kelamin di Kabupaten Kulon Progo, Desember 2021 dan Desember 2022
Number of Civil Servants by Occupation and Gender in Kulon Progo Regency, December 2021 dan December 2022

Jabatan <i>Occupation</i>	2021		
	Laki-laki <i>Male</i>	Perempuan <i>Female</i>	Jumlah <i>Total</i>
(1)	(2)	(3)	(4)
Jabatan Pimpinan Tinggi Utama <i>Senior Executives</i>	-	-	-
Jabatan Pimpinan Tinggi Madya <i>Middle Executives</i>	-	-	-
Jabatan Pimpinan Tinggi Pratama <i>Junior Executives</i>	27	5	32
Administrator/Administrator	104	51	155
Pengawas/Supervisor	141	136	277
Eselon V/5 th Echelon	-	-	-
Jabatan Fungsional Dosen <i>Certain Functional Position for Lecturer</i>	-	-	-
Jabatan Fungsional Guru <i>Certain Functional Position for Teacher</i>	897	1 984	2 881
Jabatan Fungsional Medis <i>Certain Functional Position for Medical Field</i>	176	674	850
Jabatan Fungsional Teknis <i>Certain Functional Position for Technical Field</i>	260	180	440
Jabatan Fungsional Umum/Pelaksana <i>General Functional Position</i>	783	349	1 132
Jumlah/Total	2 388	3 379	5 767-

Lanjutan Tabel/*Continued Table 2.3.1*

Jabatan <i>Occupation</i>	2022		
	Laki-laki <i>Male</i>	Perempuan <i>Female</i>	Jumlah <i>Total</i>
(1)	(2)	(3)	(4)
Jabatan Pimpinan Tinggi Utama <i>Senior Executives</i>	-	-	-
Jabatan Pimpinan Tinggi Madya <i>Middle Executives</i>	-	-	-
Jabatan Pimpinan Tinggi Pratama <i>Junior Executives</i>	28	4	32
Administrator/Administrator	102	51	153
Pengawas/Supervisor	132	141	273
Eselon V/5 th Echelon	-	-	-
Jabatan Fungsional Dosen <i>Certain Functional Position for Lecturer</i>	-	-	-
Jabatan Fungsional Guru <i>Certain Functional Position for Teacher</i>	806	1 852	2 658
Jabatan Fungsional Medis <i>Certain Functional Position for Medical Field</i>	170	682	852
Jabatan Fungsional Teknis <i>Certain Functional Position for Technical Field</i>	255	189	444
Jabatan Fungsional Umum/Pelaksana <i>General Functional Position</i>	745	372	1 117
Jumlah/Total	2 238	3 291	5 529

Sumber/*Source*: Badan Kepegawaian Pendidikan dan Pelatihan Kabupaten Kulon Progo/*Education and Training Personnel Agency of Kulon Progo Regency*

Tabel
Table 2.3.2

Jumlah Pegawai Negeri Sipil Menurut Tingkat Pendidikan dan Jenis Kelamin di Kabupaten Kulon Progo, Desember 2021 dan Desember 2022
Number of Civil Servants by Educational Level and Gender in Kulon Progo Regency, December 2021 and December 2022

Tingkat Pendidikan <i>Educational Level</i>	2021		
	Laki-laki <i>Male</i>	Perempuan <i>Female</i>	Jumlah <i>Total</i>
(1)	(2)	(3)	(4)
Sekolah Dasar (SD) <i>Primary School</i>	36	1	37
Sekolah Menengah Pertama (SMP) <i>Junior High School</i>	90	3	93
Sekolah Menengah Atas (SMA) <i>Senior High School</i>	608	261	869
Diploma I/Akta I <i>Diploma I/Akta I</i>	7	10	17
Diploma II/Akta II <i>Diploma II/Akta II</i>	69	91	160
Diploma III/Akta III <i>Diploma III/Akta III</i>	182	555	737
Diploma IV/Akta IV <i>Diploma IV/Akta IV</i>	48	58	106
S1/Sarjana <i>Under Graduate/Bachelor</i>	1 125	2 230	3 355
S2/Pasca Sarjana <i>Graduate</i>	223	170	393
S3/Doktor/Ph.D <i>Post Graduate</i>	-	-	-
Jumlah/Total	2 388	3 379	5 767

Lanjutan Tabel/Continued Table 2.3.2

Tingkat Pendidikan <i>Educational Level</i>	2022		
	Laki-laki <i>Male</i>	Perempuan <i>Female</i>	Jumlah <i>Total</i>
(1)	(2)	(3)	(4)
Sekolah Dasar (SD) <i>Primary School</i>	29	1	30
Sekolah Menengah Pertama (SMP) <i>Junior High School</i>	84	2	86
Sekolah Menengah Atas (SMA) <i>Senior High School</i>	554	214	768
Diploma I/Akta I <i>Diploma I/Akta I</i>	3	6	9
Diploma II/Akta II <i>Diploma II/Akta II</i>	52	69	121
Diploma III/Akta III <i>Diploma III/Akta III</i>	179	578	757
Diploma IV/Akta IV <i>Diploma IV/Akta IV</i>	47	70	117
S1/Sarjana <i>Under Graduate/Bachelor</i>	1 049	2 149	3 198
S2/Pasca Sarjana <i>Graduate</i>	241	202	443
S3/Doktor/Ph.D <i>Post Graduate</i>	-	-	-
Jumlah/Total	2 238	3 291	5 529

Sumber/Source: Badan Kepegawaian Pendidikan dan Pelatihan Kabupaten Kulon Progo/Education and Training Personnel Agency of Kulon Progo Regency

Tabel
Table 2.3.3

**Jumlah Pegawai Negeri Sipil Menurut Tingkat
Kepangkatan dan Jenis Kelamin di Kabupaten Kulon
Progo, Desember 2021 dan Desember 2022**
*Number of Civil Servants by Hierarchy and Gender in Kulon
Progo Regency, December 2021 and December 2022*

Pangkat/Golongan/Ruang <i>Hierarchy</i>	2021		
	Laki-laki <i>Male</i>	Perempuan <i>Female</i>	Jumlah <i>Total</i>
(1)	(2)	(3)	(4)
1. I/A (Juru Muda)	-	-	-
2. I/B (Juru Muda Tingkat I)	-	-	-
3. I/C (Juru)	4	-	4
4. I/D (Juru Tingkat I)	36	2	38
Golongan I/Range I			
5. II/A (Pengatur Muda)	21	-	21
6. II/B (Pengatur Muda Tingkat I)	126	17	143
7. II/C (Pengatur)	72	118	190
8. II/D (Pengatur Tingkat I)	292	107	399
Golongan II/Range II			
9. III/A (Penata Muda)	253	576	829
10. III/B (Penata Muda Tingkat I)	338	560	898
11. III/C (Penata)	221	391	612
12. III/D (Penata Tingkat I)	280	481	761
Golongan III/Range III			
13. IV/A (Pembina)	628	1037	1665
14. IV/B (Pembina Tingkat I)	81	74	155
15. IV/C (Pembina Utama Muda)	33	15	48
16. IV/D (Pembina Utama Madya)	3	1	4
17. IV/E (Pembina Utama)	-	-	-
Golongan IV/Range IV			
Jumlah/Total	2 388	3 379	5 767

Lanjutan Tabel/Continued Table 2.3.3

Pangkat/Golongan/Ruang Hierarchy	2022		
	Laki-laki Male	Perempuan Female	Jumlah Total
(1)	(2)	(3)	(4)
1. I/A (Juru Muda)	-	-	-
2. I/B (Juru Muda Tingkat I)	-	-	-
3. I/C (Juru)	1	-	1
4. I/D (Juru Tingkat I)	32	2	34
Golongan I/Range I			
5. II/A (Pengatur Muda)	13	-	13
6. II/B (Pengatur Muda Tingkat I)	123	4	127
7. II/C (Pengatur)	53	110	163
8. II/D (Pengatur Tingkat I)	296	169	465
Golongan II/Range II			
9. III/A (Penata Muda)	258	523	781
10. III/B (Penata Muda Tingkat I)	328	607	935
11. III/C (Penata)	178	317	495
12. III/D (Penata Tingkat I)	296	547	843
Golongan III/Range III			
13. IV/A (Pembina)	532	882	1414
14. IV/B (Pembina Tingkat I)	85	114	199
15. IV/C (Pembina Utama Muda)	41	14	55
16. IV/D (Pembina Utama Madya)	1	2	3
17. IV/E (Pembina Utama)	1	-	1
Golongan IV/Range IV			
Jumlah/Total	2 238	3 291	5 529

Sumber/Source: Badan Kepegawaian Pendidikan dan Pelatihan Kabupaten Kulon Progo/Education and Training Personnel Agency of Kulon Progo Regency

Tabel
Table 2.3.4

Banyaknya Pegawai Instansi Vertikal menurut Tingkat Pendidikan Tertinggi di Kabupaten Kulon Progo, 2022
Number of Officials in Government Agencies by Education Level in Kulon Progo Regency, 2022

Nama Instansi <i>Institution Name</i>	SD <i>Primary School</i>	SLTP <i>Junior High School</i>	SLTA <i>Senior High School</i>	D1-D3 <i>Diploma</i>	DIV/S1 / S2/S3 <i>Undergrad/ Grad</i>	Jumlah/ <i>Total</i>
(1)	(2)	(3)	(4)	(5)	(6)	(7)
Kantor Pertanahan	-	-	4	11	46	61
Badan Pusat Statistik	-	-	3	1	36	40
Balai Besar Veteriner (BBVET) Wates	-	-	12	22	50	84
Kantor Kementerian Agama	1	9	101	37	549	697
Pengadilan Agama Wates	-	-	-	3	26	29
Pengadilan Negeri Wates Kelas I B	-	-	11	4	29	44
Kejaksaan Negeri Kulon Progo	-	-	23	10	26	59
Kantor Pelayanan Pajak Pratama Wates	-	-	1	22	57	80
Rumah Tahanan Negara Kelas II B Wates	-	-	40	2	24	66
KODIM 0731/Kulon Progo	-	8	262	2	5	277
Kanminvetcad IV-17/KLP	-	1	19	-	2	22
Kepolisian Resort Kulon Progo	-	5	862	11	325	1 203
Komando Sektor Hanudnas/ Satuan RADAR 215 Congot	-	1	66	2	2	71
Kantor Pelayanan Perbendaharaan Negara	-	-	-	2	12	14
Rumah Penyimpanan Benda Sitaan Negara Kelas II Wates	-	-	4	-	14	18

Sumber/*Source*: Dinas/Instansi Vertikal di Kabupaten Kulon Progo/ *Government agencies in Kulon Progo Regency*

Catatan/*Note* *) Data terbaru belum tersedia

Tabel
Table 2.3.5**Banyaknya Pegawai Instansi Vertikal menurut Agama di Kabupaten Kulon Progo, 2022**
Number of Officials in Government Agencies by Religion in Kulon Progo Regency, 2022

Nama Instansi <i>Institution Name</i>	Islam <i>Moslem</i>	Katholik <i>Catholics</i>	Protes- tan <i>Protes-</i> <i>tant</i>	Hindu <i>Hindu</i>	Buddha <i>Buddha</i>	Jumlah/ <i>Total</i>
(1)	(2)	(3)	(4)	(5)	(6)	(7)
Kantor Pertanahan	56	4	1	-	-	61
Badan Pusat Statistik	37	3	-	-	-	40
Balai Besar Veteriner (BBVET) Wates	77	4	3	-	-	84
Kantor Kementerian Agama	675	15	4	-	3	697
Pengadilan Agama Wates	29	-	-	-	-	29
Pengadilan Negeri Wates Kelas I B	42	1	1	-	-	44
Kejaksaan Negeri Kulon Progo	57	2	-	-	-	59
Kantor Pelayanan Pajak Pratama Wates	64	7	8	1	-	80
Rumah Tahanan Negara Kelas II B Wates	50	4	4	-	-	66
KODIM 0731/Kulon Progo	268	6	3	-	-	277
Kanminvetcad IV-17/KLP	22	-	-	-	-	22
Kepolisian Resort Kulon Progo	1 156	31	15	1	-	1 203
Komando Sektor Hanudnas/ Satuan RADAR 215 Congot	70	1	-	-	-	71
Kantor Pelayanan Perbendaharaan Negara	12	1	1	-	-	14
Rumah Penyimpanan Benda Sitaan Negara Kelas II Wates	17	-	1	-	-	18

Sumber/Source: Dinas/Instansi Vertikal di Kabupaten Kulon Progo/ Government agencies in Kulon Progo Regency

Catatan/Note *) Data terbaru belum tersedia

Tabel
Table 2.3.6

Banyaknya Pegawai Instansi Vertikal menurut Jenis Kelamin di Kabupaten Kulon Progo, 2022
Number of Officials in Government Agencies by Gender in Kulon Progo Regency, 2022

Nama Instansi <i>Institution Name</i>	Jenis Kelamin <i>Gender</i>		Jumlah/ <i>Total</i>
	Laki-laki <i>Male</i>	Perempuan <i>Female</i>	
(1)	(2)	(3)	(6)
Kantor Pertanahan	28	33	61
Badan Pusat Statistik	22	18	40
Balai Besar Veteriner (BBVET) Wates	33	51	84
Kantor Kementerian Agama	384	313	697
Pengadilan Agama Wates	17	12	29
Pengadilan Negeri Wates Kelas I B	27	17	44
Kejaksaan Negeri Kulon Progo	32	27	59
Kantor Pelayanan Pajak Pratama Wates	42	38	80
Rumah Tahanan Negara Kelas II B Wates	51	15	66
KODIM 0731/Kulon Progo	270	7	277
Kanminvetcad IV-17/KLP	15	7	22
Kepolisian Resort Kulon Progo	1 116	87	1 203
Komando Sektor Hanudnas/ Satuan RADAR 215 Congot	70	1	71
Kantor Pelayanan Perbendaharaan Negara	6	8	14
Rumah Penyimpanan Benda Sitaan Negara Kelas II Wates	13	5	18

Sumber/Source: Dinas/Instansi Vertikal di Kabupaten Kulon Progo/ Government agencies in Kulon Progo Regency

Catatan/Note *) Data terbaru belum tersedia

Tabel
Table 2.3.7

Banyaknya Pegawai Instansi Vertikal menurut Golongan di Kabupaten Kulon Progo, 2022
Number of Officials in Government Agencies by Rank in Kulon Progo Regency, 2022

Nama Instansi Institution Name	Golongan Rank				Jumlah/ Total
	I	II	III	IV	
(1)	(2)	(3)	(4)	(5)	(6)
Kantor Pertanahan	-	12	47	2	61
Badan Pusat Statistik	-	1	32	7	40
Balai Besar Veteriner (BBVET) Wates	-	10	54	20	84
Kantor Kementerian Agama	4	95	348	250	697
Pengadilan Agama Wates	-	3	19	7	29
Pengadilan Negeri Wates Kelas I B	-	5	32	7	44
Kejaksaan Negeri Kulon Progo	-	22	36	1	59
Kantor Pelayanan Pajak Pratama Wates	-	24	48	8	80
Rumah Tahanan Negara Kelas II B Wates	-	24	42	-	66
KODIM 0731/Kulon Progo	34	217	25	1	277
Kanminvetcad IV-17/KLP	2	10	9	1	22
Kepolisian Resort Kulon Progo	-	1 026	163	14	1 203
Komando Sektor Hanudnas/ Satuan RADAR 215 Congot	21	39	9	2	71
Kantor Pelayanan Perbendaharaan Negara	-	-	11	3	14
Rumah Penyimpanan Benda Sitaan Negara Kelas II Wates	-	4	13	1	18

Sumber/Source: Dinas/Instansi Vertikal di Kabupaten Kulon Progo/ Government agencies in Kulon Progo Regency

Catatan/Note *) Data terbaru belum tersedia

Tabel
Table 2.3.8

Banyaknya Perangkat Pemerintahan Desa menurut Status Pegawai dan Kecamatan di Kabupaten Kulon Progo, 2022
Number of Village Officials by Status and Subdistrict in Kulon Progo Regency, 2022

Kecamatan Subdistrict	Kepala Desa/ Lurah Chief of village		Sekretaris desa Secretary of Village		Kepala Bagian Section Chief		Dukuh Hamlet		Jumlah Total	
	PN	NPN	PN	NPN	PN	NPN	PN	NPN	PN	NPN
(1)	(2)	(3)	(4)	(5)	(6)	(7)	(8)	(9)	(10)	(11)
Temon	-	15	-	15	-	77	-	94	-	201
Wates	-	7	-	7	-	37	-	52	-	103
Panjatan	-	11	-	11	-	55	-	100	-	177
Galur	-	7	-	7	-	37	-	75	-	126
Lendah	-	6	-	6	-	30	-	62	-	104
Sentolo	-	8	-	8	-	41	-	84	-	141
Pengasih	-	7	-	7	-	37	-	77	-	128
Kokap	-	5	-	5	-	25	-	63	-	98
Girimulyo	-	4	-	4	-	19	-	56	-	83
Nanggulan	-	6	-	6	-	31	-	60	-	103
Kalibawang	-	4	-	4	-	20	-	81	-	109
Samigaluh	-	7	-	7	-	36	-	106	-	156
Kulon Progo	0	87	0	87	0	445	0	910	0	1529

Sumber/Source: Dinas Pemberdayaan Masyarakat dan Desa, Pengendalian Penduduk dan Keluarga Berencana/Office of Community and Village Empowerment, Population Control and Family Planning of Kulon Progo Regency

Catatan/Note: PN = Pegawai negeri/ Official
NPN = Non Pegawai negeri/ Non Official
Kalurahan wates tidak masuk karena merupakan bagian dari OPD

Tabel
Table 2.3.9**Banyaknya Perangkat Pemerintahan Desa menurut Status Pegawai dan Kecamatan di Kabupaten Kulon Progo, 2022**
Number of Village Officials by Status and Subdistrict in Kulon Progo Regency, 2022

Kecamatan Subdistrict	Kepala Desa/ Lurah Chief of village		Sekretaris desa Secretary of Village		Kepala Bagian Section Chief		Dukuh Hamlet		Jumlah Total	
	L/M	P/F	L/M	P/F	L/M	P/F	L/M	P/F	L/M	P/F
(1)	(2)	(3)	(4)	(5)	(6)	(7)	(8)	(9)	(10)	(11)
Temon	14	1	8	7	59	18	84	10	165	36
Wates	7	-	1	6	24	13	44	8	76	27
Panjatan	11	-	8	3	48	7	87	13	154	23
Galur	7	-	3	4	22	15	67	8	99	27
Lendah	6	-	4	2	27	3	50	12	87	17
Sentolo	8	-	4	4	27	14	69	15	108	33
Pengasih	7	-	5	2	24	13	69	8	105	23
Kokap	5	-	3	2	21	4	55	8	84	14
Girimulyo	3	1	1	3	15	4	51	5	70	13
Nanggulan	5	1	6	-	21	10	55	5	87	16
Kalibawang	4	-	3	1	15	5	73	8	95	14
Samigaluh	7	-	6	1	28	8	95	11	136	20
Kulon Progo	84	3	52	35	331	114	799	111	1 266	263

Sumber/Source: Dinas Pemberdayaan Masyarakat dan Desa, Pengendalian Penduduk dan Keluarga Berencana/Office of Community and Village Empowerment, Population Control and Family Planning of Kulon Progo Regency

Catatan/Note: L/M = Laki-laki/ Male
P/F = Perempuan/ Female

2.4 KEUANGAN PEMERINTAH GOVERNMENT FINANCE

Tabel 2.4.1 Realisasi Pendapatan Pemerintah Kabupaten Kulon Progo Menurut Jenis Pendapatan (rupiah), 2019–2022
Actual Kulon Progo Regency Government Revenues by Kind of Revenues (rupiahs), 2019–2022

Jenis Pendapatan/Kind of Revenues	2019
(1)	(2)
1. Pendapatan Asli Daerah (PAD)/Regional Revenue	237 876 805 206,17
1.1 Pajak Daerah/Regional Tax	64 577 518 904,65
1.2 Retribusi Daerah/Regional Retribution	9 232 109 563,71
1.3 Hasil Perusahaan Milik Daerah dan Pengelolaan Kekayaan Daerah yang Dipisahkan/Regional-Owned Company Revenue and Separated Management of Regional Wealth	14 543 795 959,54
1.4 Lain-lain PAD yang Sah/Other Regional Revenue	149 523 380 778,27
2. Dana Perimbangan/Balance Funds	1 039 945 781 336,00
2.1 Bagi Hasil Pajak dan Bukan Pajak/Tax Sharing and Non-Tax Sharing Revenue	13 999 608 766,00
2.2 Dana Alokasi Umum/General Allocation Fund	732 088 720 000,00
2.3 Dana Alokasi Khusus/Special Allocation Fund	293 857 452 570,00
3. Lain-lain Pendapatan yang Sah/Other Revenue	394 447 604 992,99
3.1 Pendapatan Hibah/Grant	44 046 763 848,00
3.2 Dana Darurat/Emergency Fund	-
3.3 Dana Bagi Hasil Pajak dari Provinsi dan Pemerintah Daerah Lainnya/Tax Sharing Revenue from Provincial and Other Regional Governments	91 295 702 627,99
3.4 Dana Penyesuaian dan Otonomi Daerah/Regional Adjustment and Autonomy Fund	68 604 961 000,00
3.5 Bantuan Keuangan dari Provinsi atau Pemerintah Daerah Lainnya/Financial Assistance from Provincial or Other Regional Governments	100 162 270 517,00
3.6 Dana Desa	90 337 907 000,00
3.7 Lainnya/Others	-
Jumlah/Total	1 672 270 191 535,16

Lanjutan Tabel/*Continued Table 2.4.1*

Jenis Pendapatan/Kind of Revenues	2020
(1)	(3)
1. Pendapatan Asli Daerah (PAD)/Regional Revenue	254 422 026 357,32
1.1 Pajak Daerah/ <i>Regional Tax</i>	80 314 805 810,86
1.2 Retribusi Daerah/ <i>Regional Retribution</i>	8 877 076 277,97
1.3 Hasil Perusahaan Milik Daerah dan Pengelolaan Kekayaan Daerah yang Dipisahkan/ <i>Regional-Owned Company Revenue and Separated Management of Regional Wealth</i>	12 652 222 287,37
1.4 Lain-lain PAD yang Sah/ <i>Other Regional Revenue</i>	152 577 921 981,12
2. Pendapatan Transfer/Transfer revenue	1 276 698 510 276,00
2.1 Pendapatan Transfer Pemerintah Pusat/ <i>Central Government Transfer revenue</i>	1 018 059 397 014,00
2.1.1 Dana Perimbangan/ <i>Balance Funds</i>	949 989 624 014,00
2.1.2 Dana Insentif Daerah/ <i>Regional incentive Funds</i>	68 069 773 000,00
2.1.3 Dana Desa/ <i>Village Funds</i>	0,00
2.2 Pendapatan Transfer Antar Daerah/ <i>Inter Regional Transfer Revenue</i>	258 639 113 262,00
2.2.1 Pendapatan Bagi Hasil/ <i>Tax Sharing Revenue</i>	88 092 018 037,00
2.2.2 Bantuan Keuangan/ <i>Financial Assistance</i>	170 547 095 225,00
3. Lain-lain Pendapatan Daerah yang Sah/Other Regional Income	51 315 079 000,00
3.1 Pendapatan Hibah/ <i>Grant</i>	51 315 079 000,00
3.2 Lain-lain Pendapatan Sesuai dengan Ketentuan Peraturan Perundang-undangan/ <i>Other income in accordance with the provisions of the legislation</i>	0,00
Jumlah/Total	1 582 435 615 633,32

Lanjutan Tabel/*Continued Table 2.4.1*

Jenis Pendapatan/Kind of Revenues	2021	2022*)
(1)	(4)	(5)
1. Pendapatan Asli Daerah (PAD)/Regional Revenue	307 154 342 135,73	308 158 513 918,32
1.1 Pajak Daerah/ <i>Regional Tax</i>	94 479 215 907,05	106 215 334 889,95
1.2 Retribusi Daerah/ <i>Regional Retribution</i>	8 137 201 740,16	11 115 781 343,00
1.3 Hasil Perusahaan Milik Daerah dan Pengelolaan Kekayaan Daerah yang Dipisahkan/ <i>Regional-Owned Company Revenue and Separated Management of Regional Wealth</i>	13 245 310 189,67	15 652 122 473,42
1.4 Lain-lain PAD yang Sah/ <i>Other Regional Revenue</i>	191 292 614 298,85	175 175 275 211,95
2. Pendapatan Transfer/Transfer revenue	1 274 276 302 007,00	1 215 582 521 346,00
2.1 Pendapatan Transfer Pemerintah Pusat/ <i>Central Government Transfer revenue</i>	1 139 961 191 737,00	1 045 394 295 432,00
2.1.1 Dana Perimbangan/ <i>Balance Funds</i>	972 693 432 737,00	914 534 208 432,00
2.1.2 Dana Insentif Daerah/ <i>Regional incentive Funds</i>	71 381 762 000,00	42 707 212 000,00
2.1.3 Dana Desa/ <i>Village Funds</i>	95 885 997 000,00	88 152 875 000,00
2.2 Pendapatan Transfer Antar Daerah/ <i>Inter Regional Transfer Revenue</i>	134 315 110 270,00	170 188 225 914,00
2.2.1 Pendapatan Bagi Hasil/ <i>Tax Sharing Revenue</i>	89 292 015 362,00	104 771 836 581,00
2.2.2 Bantuan Keuangan/ <i>Financial Assistance</i>	45 023 094 908,00	65 416 389 333,00
3. Lain-lain Pendapatan Daerah yang Sah/Other Regional Income	48 299 419 000,00	6 494 000 000,00
3.1 Pendapatan Hibah/ <i>Grant</i>	7 100 000 000,00	6 494 000 000,00
3.2 Lain-lain Pendapatan Sesuai dengan Ketentuan Peraturan Perundang-undangan/ <i>Other income in accordance with the provisions of the legislation</i>	41 199 419 000,00	0,00
Jumlah/Total	1 629 730 063 142,73	1 530 235 035 264,32

Sumber/Source: Badan Keuangan dan Asset Daerah Kab Kulon Progo /*Revenues, Finance and Regional Asset Management Service of Kulon Progo Regency*

Catatan/Note : *) Data belum audit/*Unaudited*

Tabel
Table 2.4.2**Realisasi Belanja Pemerintah Kabupaten Kulon Progo
Menurut Jenis Belanja (rupiah), 2019–2022
Actual Kulon Progo Regency Government Expenditures by
Kind of Expenditures (rupiahs), 2019–2022**

Jenis Belanja Kind of Expenditures	2019
(1)	(2)
1. Belanja Operasi/Indirect Expenditures	848 995 357 678,06
1.1 Belanja Pegawai/Personnel Expenditures	626 229 036 008,00
1.2 Belanja Bunga/Interest Expenditures	286 819 882,06
1.3 Belanja Subsidi/Subsidies Expenditures	-
1.4 Belanja Hibah/Grant Expenditures	28 014 985 418,00
1.5 Belanja Bantuan Sosial/Social Aid Expenditures	17 836 800 000,00
1.6 Belanja Bagi Hasil/Sharing Fund Expenditure	10 393 985 452,00
1.7 Belanja Bantuan Keuangan/Financial Aids Expenditures	165 958 055 072,00
1.8 Belanja Tidak Terduga/Unpredicted Expenditures	275 675 846,00
2. Belanja Langsung/Direct Expenditures	822 666 453 088,22
2.1 Belanja Pegawai/Personnel Expenditures	44 616 748 099,96
2.2 Belanja Barang dan Jasa/Goods and Services Expenditures	356 114 161 315,55
2.3 Belanja Modal/Capital Expenditure	421 935 543 762,71
Jumlah/Total	1 671 661 810 766,28

Lanjutan Tabel/*Continued Table 2.4.2*

Jenis Belanja <i>Kind of Expenditures</i>	2020
(1)	(3)
1. Belanja Operasi/<i>Operational Expenditures</i>	1 046 975 947 135,15
1.1 Belanja Pegawai/ <i>Personnel Expenditures</i>	643 715 598 135,10
1.2 Belanja Barang dan Jasa/ <i>Goods and Services Expenditures</i>	360 744 025 017,05
1.3 Belanja Bunga/ <i>Interest Expenditures</i>	139 969 739,00
1.4 Belanja Subsidi/ <i>Subsidies Expenditures</i>	0,00
1.5 Belanja Hibah/ <i>Grant Expenditures</i>	31 391 854 253,00
1.6 Belanja Bantuan Sosial/ <i>Social Aid Expenditures</i>	10 984 500 000,00
2. Belanja Modal/<i>Capital Expenditures</i>	323 349 537 374,00
2.1 Belanja Modal Tanah/ <i>Land Capital Expenditures</i>	85 485 557 500,00
2.2 Belanja Modal Peralatan dan Mesin/ <i>Equipment and Machinery Expenditures</i>	84 428 770 221,00
2.3 Belanja Modal Gedung dan Bangunan/ <i>Building Capital Expenditures</i>	80 995 629 172,00
2.4 Belanja Modal Jalan, Jaringan dan Irigasi/ <i>Road, Network, and Irrigation Capital Expenditures</i>	59 394 165 546,00
2.5 Belanja Modal Aset Tetap Lainnya/ <i>Other Fixed Asset Capital Expenditures</i>	5 043 006 726,00
2.6 Belanja Modal Aset Lainnya/ <i>Other Asset Capital Expenditures</i>	138 579 800,00
2.7 Belanja Modal BLUD	7 863 828 409,00
3. Belanja Tak Terduga/<i>Unexpected Expenditures</i>	54 339 433 297,00
4. Belanja Transfer/<i>Transfer Expenditures</i>	75 375 023 929,00
4.1 Belanja Bagi Hasil/ <i>Profit Sharing Expenditures</i>	7 440 234 929,00
4.1 Belanja Bantuan Keuangan/ <i>Financial Assistance Expenditure</i>	67 934 789 000,00
Jumlah/<i>Total</i>	1 500 039 941 735,15

Lanjutan Tabel/*Continued Table 2.4.2*

Jenis Belanja <i>Kind of Expenditures</i>	2021	2022*)
(1)	(4)	(5)
1. Belanja Operasi/<i>Operational Expenditures</i>	1 115 704 992 163,05	1 215 554 395 271,25
1.1 Belanja Pegawai/ <i>Personnel Expenditures</i>	635 655 347 075,00	672 547 518 676,00
1.2 Belanja Barang dan Jasa/ <i>Goods and Services Expenditures</i>	391 671 833 706,05	445 385 975 952,25
1.3 Belanja Bunga/ <i>Interest Expenditures</i>	0,00	0,00
1.4 Belanja Subsidi/ <i>Subsidies Expenditures</i>	0,00	548 800 000,00
1.5 Belanja Hibah/ <i>Grant Expenditures</i>	74 168 109 382,00	80 132 735 643,00
1.6 Belanja Bantuan Sosial/ <i>Social Aid Expenditures</i>	14 209 702 000,00	16 939 365 000,00
2. Belanja Modal/<i>Capital Expenditures</i>	202 257 018 228,00	147 226 457 660,00
2.1 Belanja Modal Tanah/ <i>Land Capital Expenditures</i>	398 159 620,00	14 353 324 616,00
2.2 Belanja Modal Peralatan dan Mesin/ <i>Equipment and Machinery Expenditures</i>	55 461 918 716,00	36 976 972 359,00
2.3 Belanja Modal Gedung dan Bangunan/ <i>Building Capital Expenditures</i>	40 289 554 572,00	34 187 877 775,00
2.4 Belanja Modal Jalan, Jaringan dan Irigasi/ <i>Road, Network, and Irrigation Capital Expenditures</i>	102 514 646 503,00	58 652 589 919,00
2.5 Belanja Modal Aset Tetap Lainnya/ <i>Other Fixed Asset Capital Expenditures</i>	3 592 738 817,00	3 055 692 991,00
2.6 Belanja Modal Aset Lainnya/ <i>Other Asset Capital Expenditures</i>	0,00	0,00
2.7 Belanja Modal BLUD	0,00	0,00
3. Belanja Tak Terduga/<i>Unexpected Expenditures</i>	3 432 978 345,00	3 047 005 849,00
4. Belanja Transfer/<i>Transfer Expenditures</i>	178 599 333 034,00	166 837 491 825,00
4.1 Belanja Bagi Hasil/ <i>Profit Sharing Expenditures</i>	11 402 009 234,00	11 778 750 925,00
4.1 Belanja Bantuan Keuangan/ <i>Financial Assistance Expenditure</i>	167 197 323 800,00	155 058 740 900,00
Jumlah/<i>Total</i>	1 496 561 343 425,05	1 532 665 350 605,25

Sumber/Source: Badan Keuangan dan Asset Daerah Kab. Kulon Progo /*Revenues, Finance and Regional Asset Management Service of Kulon Progo Regency*

Catatan/Note: *) Data belum audit/*Unaudited*

Tabel 2.4.3 Anggaran dari Penerimaan dan Pengeluaran Daerah Kabupaten Kulon Progo (rupiah), 2019–2022
Revenues and Expenditure Budgeting of Kulon Progo Regency (rupiahs), 2019–2022

Jenis Pendapatan dan Belanja <i>Kind of Revenues and Expenditures</i>	2019	2020
(1)	(2)	(3)
A. Penerimaan Daerah/Local Revenues	1 679 140 832 603,91	1 641 669 995 259,23
1. Pendapatan Asli Daerah/Local Government <i>Original Receipts</i>	231 402 904 457,38	217 553 839 147,12
2. Dana Perimbangan/Receipts from Balance Fund	1 066 693 536 778,00	948 284 519 327,00
3. Lain-lain Pendapatan yang Sah/Others Income	381 044 391 368,53	475 831 636 785,11
B. Pengeluaran Daerah/ Local Expenditure	1 771 951 990 877,35	1 702 946 243 715,55
1. Belanja Tidak Langsung/ Indirect Expense	899 911 142 770,11	949 692 989 618,16
1.1. Belanja Pegawai/ Wages	670 216 028 766,22	649 934 819 997,81
1.2. Belanja Bunga/ Interest Expense	315 134 375,00	167 711 324,00
1.3. Belanja Subsidi/ Subsidiary Expense	0	0
1.4. Belanja Hibah/ Grant Expense	31 251 825 000,00	32 231 170 000,00
1.5. Belanja Bantuan Sosial/ Social Aid <i>Expense</i>	18 725 700 000,00	20 040 000 000,00
1.6. Belanja Bagi Hasil kepada Provinsi/Kab/ <i>Profit Share to Province/Regency Expense</i>	11 372 633 000,00	7 926 939 994,00
1.7. Belanja Bantuan Keuangan kepada Prov/ <i>Financial Aid to Province Expense</i>	165 958 055 072,00	162 327 953 974,00
1.8. Belanja Tidak Terduga/Unexpected <i>Expense</i>	2 071 766 556,89	77 064 394 328,35
2. Belanja Langsung/ Direct Expense	872 040 848 107,24	753 253 254 097,39
2.1 Belanja Pegawai/ Wages	47 067 018 595,00	35 650 677 507,00
2.2 Belanja Barang dan Jasa/ Goods and <i>Services Expenses</i>	363 331 032 561,24	376 757 255 995,39
2.3 Belanja Modal/ Capital Expenses	461 642 796 951,00	340 845 320 595,00
Surplus/Defisit	(92 811 158 273,44)	(61 276 248 456,32)

Lanjutan Tabel/Continued Table 2.4.3

Jenis Pendapatan dan Belanja <i>Kind of Revenues and Expenditures</i>	2021	2022*)
(1)	(5)	
A. Penerimaan Daerah/Local Revenues	1 570 796 118 095,72	1 208 435 027 066,00
1. Pendapatan Asli Daerah/Local Government <i>Original Receipts</i>	246 596 642 330,72	275 075 550 665,00
2. Pendapatan Transfer/Transfer Revenue	1 275 738 395 765,00	926 169 476 401,00
3. Lain-lain Pendapatan Daerah yang Sah/Others <i>Regional Income</i>	48 461 080 000,00	7 190 000 000,00
B. Pengeluaran Daerah/ Local Expenditure	1 657 347 485 069,21	1 214 553 641 788,00
1. Belanja Operasi/ Operational Expense	1 244 793 719 430,21	955 712 404 008,00
2. Belanja Modal/ Capital Expense	216 434 342 588,00	71 263 160 450,00
3. Belanja Tak Terduga/ Unexpected Expense	17 279 688 430,00	21 389 082 430,00
4. Belanja Transfer/ Transfer Expense	178 839 734 621,00	166 188 994 900,00
Surplus/Defisit	(86 551 366 973,49)	(6 118 614 722,00)

Sumber/Source: Badan Keuangan dan Asset Daerah Kab. Kulon Progo /Revenues, Finance and Regional Asset Management Service of Kulon Progo Regency

Catatan/Note : *) Data belum audit/Unaudited

JUMLAH PENDUDUK Kulon Progo
Tahun 2022

Laki-Laki  223.328 jiwa
Perempuan  228.014 jiwa

451.342 jiwa



Rasio Jenis Kelamin

98

Jumlah penduduk laki-laki LEBIH SEDIKIT dibandingkan jumlah penduduk perempuan



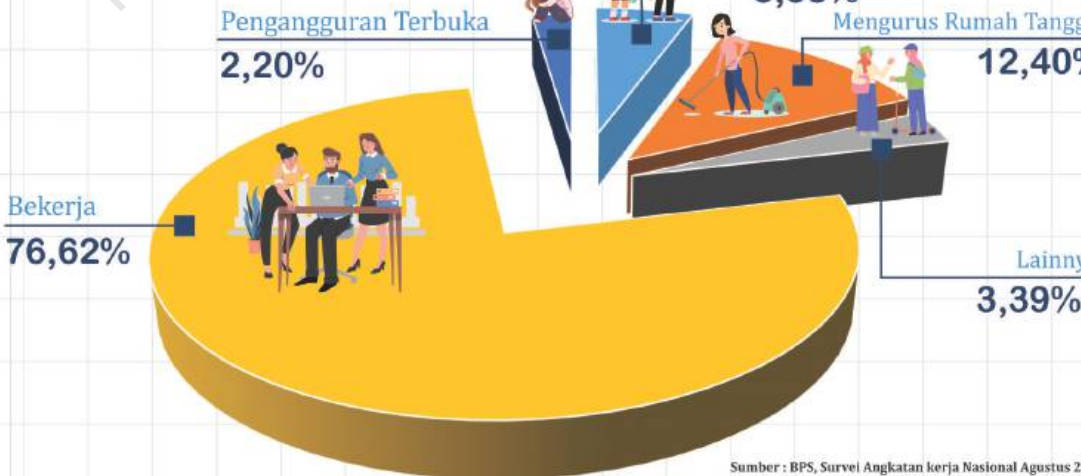
Kepadatan Penduduk

770 jiwa/km²

Kapanewon dengan kepadatan paling BESAR adalah Wates yaitu 1.523 jiwa/km²

Sumber : BPS, Proyeksi Penduduk Interim 2020-2023

Penduduk berumur 15 tahun ke atas menurut jenis kegiatan selama seminggu yang lalu di Kabupaten kulon Progo



Sumber : BPS, Survei Angkatan kerja Nasional Agustus 2022

PENJELASAN TEKNIS

1. **Salah satu sumber data kependudukan** adalah sensus penduduk yang dilaksanakan setiap sepuluh tahun sekali. Sensus penduduk telah dilaksanakan sebanyak tujuh kali sejak Indonesia merdeka, yaitu tahun 1961, 1971, 1980, 1990, 2000, 2010, dan 2020.

Keenam sensus penduduk sebelumnya dilaksanakan dengan menggunakan metode tradisional, yaitu mencatat setiap penduduk dari rumah ke rumah. Pertama kalinya dalam sejarah sensus penduduk di Indonesia, Sensus Penduduk 2020 (SP2020) menggunakan metode kombinasi yaitu dengan memanfaatkan data Administrasi Kependudukan (Admindex) dari Direktorat Jenderal Kependudukan dan Pencatatan Sipil (Ditjen Dukcapil) Kementerian Dalam Negeri (Kemendagri) sebagai data dasar pelaksanaan SP2020. Hal ini dirancang dan dilaksanakan sebagai upaya untuk mewujudkan "SATU DATA KEPENDUDUKAN INDONESIA". SP2020 mencakup seluruh penduduk yang tinggal di wilayah teritorial Indonesia, mencakup Warga Negara Indonesia (WNI) dan Warga Negara Asing (WNA) yang telah menetap atau berencana menetap di wilayah Indonesia selama minimal satu tahun. WNI yang dicakup juga termasuk mereka yang berada di luar negeri, yaitu Anggota Korps Diplomatik Republik Indonesia beserta keluarganya di luar negeri dan Anggota TNI/POLRI beserta

TECHNICAL NOTES

1. **One of the sources of demographic data** is population census, which is conducted every ten years. Population Census has been conducted seven times since Indonesia's independence: 1961, 1971, 1980, 1990, 2000, 2010, and 2020.

The previous six population censuses were carried out using the traditional method, canvassing each person door-to-door. For the first time in the history of the population census in Indonesia, the 2020 Population Census (PC2020) used a combined method, that is utilizing Population Administration data managed by the Directorate General of Population and Civil Registration of the Ministry of Home Affairs as the basic data for the population census. This is designed and implemented as an effort to realize "ONE INDONESIAN POPULATION DATA".

PC2020 covered all residents who live in Indonesia's territory, including Indonesian citizens (WNI) and foreign citizens (WNA) who have stayed or plan to stay in Indonesian territory for at least one year. The Indonesian citizens who are covered also include those who are abroad, namely members of the Diplomatic Corps of the Republic of Indonesia and their families abroad and members of the TNI/POLRI and their families who are carrying out Peacekeeping Missions abroad.

keluarganya yang sedang melakukan misi perdamaian di luar negeri.

Untuk tahun yang tidak dilaksanakan sensus penduduk, data kependudukan diperoleh dari hasil proyeksi penduduk. Proyeksi penduduk merupakan suatu perhitungan ilmiah yang didasarkan pada asumsi dari komponen-komponen perubahan penduduk, yaitu kelahiran, kematian, dan migrasi (migrasi internasional dan migrasi risen antar provinsi). Proyeksi penduduk interim 2020-2023 dihitung menggunakan data dasar penduduk hasil perapihan umur dari data Administrasi Kependudukan dan SP2020 dengan menggunakan asumsi Angka Kelahiran Total sejak tahun 2020 konstan 2,1 (sesuai Proyeksi Survei Penduduk antar Sensus (SUPAS) 2015-2045), Angka Kematian Bayi (AKB) meneruskan hasil Proyeksi SUPAS 2015-2045, dan pola migrasi 2020 sama dengan pola migrasi hasil SUPAS 2015.

Dalam publikasi ini, data yang disajikan merupakan hasil SP2020 (September), dan hasil proyeksi penduduk interim 2020-2023 (pertengahan tahun/Juni).

For the periods besides the census year, population projection is applied to estimate population for those years. The population projection is an estimation based on the demographic components, such as birth, death, and migration (international migration and recent migration). The interim population projection for 2020-2023 is calculated from the single age smoothed combined from Population Administration Data and the 2020 Population Census. It uses the assumption that the Total Fertility Rate (TFR) since 2020 is constant at 2.1 (according to the population projection of 2015-2045 Intercensal Population Survey (SUPAS)), Infant Mortality Rate (IMR) continues the results of the 2015-2045 SUPAS Projection, and the 2020 migration pattern is the same as the pattern of migration in SUPAS2015 results.

The data presented in this publication are the PC2020 results (September) and the result of interim population projection 2020-2023 (midyear/June).

2. Penduduk Indonesia adalah semua orang yang berdomisili di wilayah teritorial Indonesia, mencakup Warga Negara Indonesia (WNI) dan Warga Negara Asing (WNA) yang telah menetap selama satu tahun atau lebih atau berencana menetap di wilayah Indonesia selama minimal satu tahun. Pada sensus sebelumnya

2. The population of Indonesia are all people who live in Indonesia's territory, including Indonesian citizens and foreign citizens who have lived for one year or more or plan to stay in Indonesia territory for at least one year. In the previous census the time reference in the population concept was six months. This change is based

referensi waktu dalam konsep kependudukan adalah enam bulan. Perubahan ini didasari oleh UU No. 24 Tahun 2013 tentang Perubahan atas UU No. 23 Tahun 2006 tentang Administrasi Kependudukan pada Pasal 15.

on Law no.24 of 2013 concerning Amendments to Law no. 23 of 2006 concerning Population Administration in Article 15.

3. Laju pertumbuhan penduduk per tahun adalah angka yang menunjukkan rata-rata tingkat penambahan penduduk per tahun dalam jangka waktu tertentu. Angka ini dinyatakan sebagai persentase dari penduduk dasar. Metode penghitungan laju pertumbuhan penduduk yang digunakan oleh BPS adalah metode geometrik.

3. Annual population growth rate is a number that shows the average rate of population growth per year in a certain period. This rate is a percentage of the basic population. The method used by Statistics Indonesia is the geometric method.

4. Kepadatan penduduk adalah ukuran persebaran penduduk yang menunjukkan jumlah penduduk untuk setiap kilometer persegi luas wilayah.

4. Population density is a measure of the distribution of the population which shows the total population for each square kilometer of area.

5. Rasio jenis kelamin adalah perbandingan antara jumlah penduduk laki-laki dan jumlah penduduk perempuan pada suatu daerah dan waktu tertentu, yang biasanya dinyatakan dalam banyaknya penduduk laki-laki per 100 perempuan.

5. Sexratio is the ratio between total male population and female population in a certain area and at a certain time, which is usually stated in the number of male residents per 100 females.

6. Sumber utama data ketenagakerjaan adalah Survei Angkatan Kerja Nasional (Sakernas). Survei ini khusus dirancang untuk mengumpulkan informasi/ data ketenagakerjaan. Pada beberapa survei sebelumnya, pengumpulan

5. The main source of employment data is National Labour Force Survey (Sakernas). This survey is specifically designed to collect information on labour force statistics. Previously, the collection of such data was integrated with other surveys, such as National

data ketenagakerjaan dipadukan dalam kegiatan lainnya, seperti Survei Sosial Ekonomi Nasional (Susenas), Sensus Penduduk (SP), dan Survei Penduduk Antarsensus (SUPAS). Sakernas pertama kali diselenggarakan pada tahun 1976, kemudian dilanjutkan pada tahun 1977 dan 1978. Pada tahun 1986–1993, Sakernas diselenggarakan secara triwulanan, sejak tahun 1994–2001, Sakernas dilaksanakan secara tahunan, yaitu setiap bulan Agustus. Pada tahun 2002–2004, di samping Sakernas Tahunan dilakukan pula Sakernas Triwulanan. Pada tahun 2005–2010, pengumpulan data Sakernas dilaksanakan secara semesteran pada Februari (Semester I) dan Agustus (Semester II). Tahun 2011–2014 Sakernas dilaksanakan Triwulanan, yaitu Februari (Triwulan I), Mei (Triwulan II), Agustus (Triwulan III), dan November (Triwulan IV). Sakernas Triwulanan ini dimaksudkan untuk memantau indikator ketenagakerjaan secara dini di Indonesia yang mengacu pada The Key Indicators of the Labour Market (KILM) yang direkomendasikan oleh The International Labour Organization (ILO). Mulai tahun 2015, pengumpulan data Sakernas dilaksanakan kembali secara semesteran pada Februari (Semester I) dan Agustus (Semester II). Sejak Sakernas 2001, konsep status pekerjaan dan pengangguran mengalami perluasan dan penyempurnaan. Status pekerjaan yang pada Sakernas 2000 hanya 5 kategori, mulai tahun 2001

Socioeconomic Survey (Susenas), Population Census (SP), and Intercensal Population Survey (SUPAS). The first Sakernas was conducted in 1976, then conducted annually during the period 1977–1978. During 1986–1993, Sakernas was conducted quarterly in all provinces in Indonesia, only since 1994 until 2001 Sakernas was conducted yearly, every August of the year. During the period 2002–2004, besides a yearly Sakernas, BPS also conducted a quarterly Sakernas. During the period 2005–2010, Sakernas has been conducted in semester period, i.e. February (First Semester) and August (Second Semester). During 2011–2014, Sakernas is conducted on a quarterly basis i.e. February (First Quarter), May (Second Quarter), August (Third Quarter), and November (Fourth Quarter). A Quarterly Sakernas is aimed to monitor the prompt indicators of Indonesian labour market which referred to The Key Indicators of the Labour Market (KILM) recommended by The International Labour Organization (ILO). Since 2015, the Sakernas has been conducted on biannual basis again, the first semester on February and the later semester on August. Since 2001 Sakernas, the concept of employment status and unemployment was revised. The employment status previously covered only 5 categories, but since 2001 two new categories of casual employee both in agriculture and non-agriculture sectors have been added. In addition, to adapt the ILO concept, the concept of unemployment was also extended. Unemployment covers population who were looking for work,

ditambahkan kategori baru, yaitu: pekerja bebas di pertanian dan pekerja bebas di non pertanian. Selain itu, dalam rangka menyesuaikan dengan konsep ILO, konsep pengangguran terbuka diperluas, yaitu di samping mencakup penduduk yang aktif mencari pekerjaan, mencakup pula kelompok penduduk yang sedang mempersiapkan usaha/pekerjaan baru, kelompok penduduk yang tidak mencari pekerjaan karena merasa tidak mungkin mendapatkan pekerjaan, serta kelompok penduduk yang tidak aktif mencari pekerjaan dengan alasan sudah mempunyai pekerjaan, tetapi belum mulai bekerja. Hasil Sakernas Semester I (Februari 2018) disajikan sampai tingkat provinsi (jumlah sampel 50.000 rumah tangga). Sementara itu, Sakernas Semester II (Agustus 2018) disajikan sampai tingkat kabupaten/kota dengan jumlah sampel sebesar 200.000 rumah tangga. Tingkat pemasukan dokumen pada Sakernas Agustus 2018 sebesar 93,70 persen. Sejak 2014, Sakernas menggunakan penimbang hasil proyeksi penduduk tahun 2010–2035.

population who were establishing a new business/firm/establishment, discouraged job seekers, and those who were not actively looking for work with the reason of already having job but not starting to work (future starter). The results of Sakernas for first semester (February 2018) were presented at provincial level (sample size 50,000 households), while for the second semester (August 2018) were presented up to regency/municipal level (sample size 200,000 households). The response rate for August 2018 Sakernas was 93.70 percent. Since 2014, the weighting of 2010–2035 population projection results was applied in the Sakernas.

7. **Penduduk usia kerja** adalah penduduk yang berumur 15 tahun ke atas.
 8. **Angkatan kerja** adalah penduduk usia kerja (15 tahun ke atas) yang bekerja, punya pekerjaan namun sementara tidak bekerja, dan pengangguran.
 9. **Bekerja** adalah kegiatan ekonomi
7. **Working age population** is persons of 15 years and over.
 8. **Labor force or economically active** are persons of 15 years and over, who in the previous week were working, temporarily absent from work but having jobs, and unemployment.
 9. **Working** means an activity done by a

yang dilakukan oleh seseorang dengan maksud memperoleh atau membantu memperoleh pendapatan atau keuntungan dan lamanya bekerja paling sedikit 1 jam secara terus menerus dalam seminggu yang lalu (termasuk pekerja keluarga tanpa upah yang membantu dalam suatu usaha/kegiatan ekonomi).

person who worked intended to earn income by doing work or helping to do work at least one hour continuously during the reference week (including unpaid family worker/s for any economic Activity).

10. Jumlah jam kerja seluruhnya adalah jumlah jam kerja yang digunakan untuk bekerja (tidak termasuk jam kerja istirahat resmi dan jam kerja yang digunakan untuk hal-hal di luar pekerjaan).

10. Total working hours is the total hours spent by an employee to perform all jobs (excluding the time used for other activities which are not classified as work).

11. Lapangan usaha adalah bidang kegiatan dari pekerjaan/tempat bekerja di mana seseorang bekerja. Klasifikasi lapangan usaha mengikuti Klasifikasi Baku Lapangan Usaha Indonesia (KBLI) dalam 1 digit.

11. Industry is field of a person's activity or establishment. The classification of industries refers to the Indonesia Standard Industrial Classification (KBLI) in one digit.

12. Status pekerjaan adalah kedudukan seseorang dalam unit usaha/kegiatan dalam melakukan pekerjaan.

12. Employment status is the status of a person at his place of work or establishment where he was employed.

13. Berusaha sendiri adalah bekerja atau berusaha dengan menanggung risiko secara ekonomis, yaitu dengan tidak kembalinya ongkos produksi yang telah dikeluarkan dalam rangka usahanya tersebut, serta tidak menggunakan pekerja dibayar maupun pekerja tak dibayar, termasuk yang sifat pekerjaannya memerlukan teknologi atau keahlian khusus.

13. Own-account worker: a person who works at her/his own risk without assisted by paid per mount worker or unpaid worker include technical job or skill job.

14. Berusaha dibantu buruh tidak tetap/buruh tak dibayar adalah

14. Employer assisted by temporary worker/unpaid worker: a person who

bekerja atau berusaha atas risiko sendiri, dan menggunakan buruh/pekerja tak dibayar dan atau buruh/pekerja tidak tetap.

works at her/his own risk and assisted by temporary worker/unpaid worker.

15. Berusaha dibantu buruh tetap/ buruh dibayar adalah bekerja atau berusaha atas risiko sendiri, dan menggunakan buruh/pekerja dibayar dan atau buruh/pekerja tetap.

15. Employer assisted by permanent worker/paid worker: *a person who does his/her business at her/his own risk at least one assisted by paid permanent worker.*

16 Buruh/Karyawan/Pegawai adalah seseorang yang bekerja pada orang lain atau instansi/kantor/ perusahaan secara tetap dengan menerima upah/gaji baik berupa uang maupun barang. Buruh yang tidak mempunyai majikan tetap, tidak digolongkan sebagai buruh/karyawan/pegawai, tetapi sebagai pekerja bebas. Seseorang dianggap memiliki majikan tetap jika memiliki 1 (satu) majikan (orang/rumah tangga) yang sama dalam sebulan terakhir. Khusus pada sektor bangunan batasannya tiga bulan. Apabila majikannya instansi/lembaga, boleh lebih dari satu. sektor bangunan batasannya tiga bulan. Apabila majikannya instansi/lembaga, boleh lebih dari satu.

16. Employee: *a person who work permanently for other people or institution/office/company and gains some money/cash or goods as wage/ salary. Labor who have no permanent employer is not categorized as a laborer/ worker/employee but casual worker. A laborers in general is considered to have a permanent employer if he has the same employer during the past month, particularly for building construction sector is 3 months. If the employer is an institution, more than 1 (one) employer is allowed.*

17. Pekerja Bebas adalah seseorang yang bekerja pada orang lain/ majikan/institusi yang tidak tetap (lebih dari 1 majikan dalam sebulan terakhir) yang mencakup pertanian maupun nonpertanian, baik berupa usaha rumah tangga maupun bukan usaha rumah tangga atas dasar balas jasa dengan menerima upah atau imbalan baik berupa

17. Casual Worker *is a person who does not work permanently for other people/employer/institution (more than 1 employer during the last 1 month) which includes agricultural or non agricultural sector either home industry or not home industry based on remuneration paid with money or goods, and based on daily or contract payment system Agricultural : industry*

uang maupun barang, dan baik dengan sistem pembayaran harian maupun borongan. Usaha pertanian meliputi: pertanian tanaman pangan, perkebunan, kehutanan, peternakan, perikanan dan perburuan, termasuk jasa pertanian. Usaha nonpertanian meliputi: usaha di sektor pertambangan, sektor industri, sektor listrik, gas dan air, sektor konstruksi/ bangunan, sektor perdagangan, sektor angkutan, pergudangan dan komunikasi, sektor keuangan, asuransi, usaha persewaan bangunan, tanah dan jasa perusahaan, sektor jasa masyarakat, sosial dan perorangan.

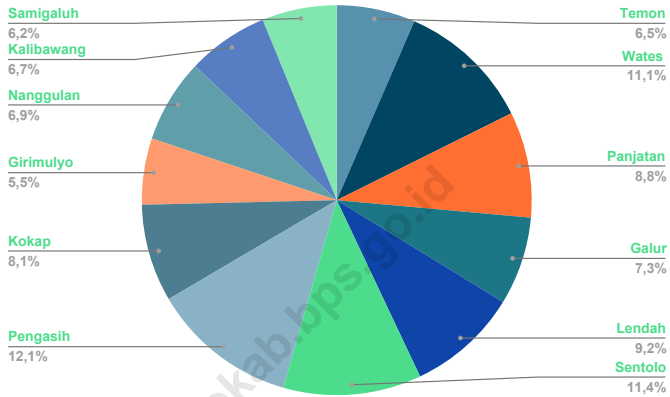
covers food-based agricultural, plantation, forestry, breeding, fishery, including agricultural services. Non-agricultural : industry covers industries in mining, electricity, gas, water, building construction, trade, transportation, warehousing and communication, financial, insurance, property leasing and services industry, public services, social and individual services.

15. Pekerja keluarga/tak dibayar adalah seseorang yang bekerja membantu orang lain yang berusaha dengan tidak mendapat upah/gaji, baik berupa uang maupun barang.

18. Unpaid/contributing family worker: *a person who works for other people without pay in cash or goods.*

Gambar 3.1
Figures

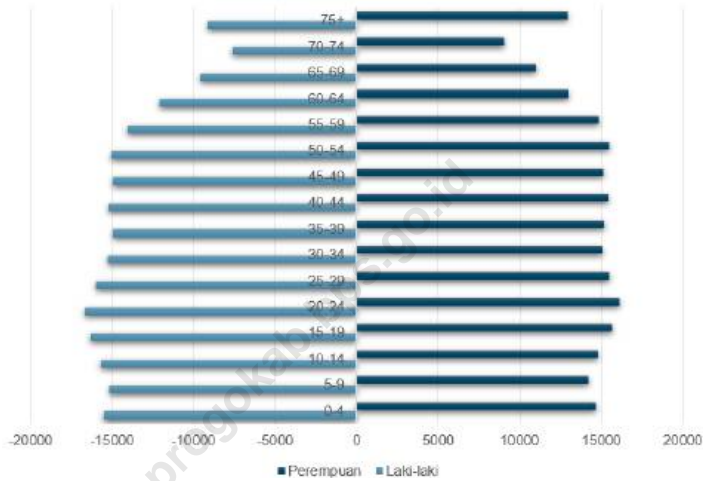
Persentase Penduduk Menurut Kecamatan di Kabupaten Kulon Progo, 2022
Percentage Distribution of Population by Subdistrict in Kulon Progo Regency, 2022



Sumber/Source: Hasil Proyeksi Penduduk Interim 2020–2023 (Pertengahan tahun/Juni)/The result of Interim Population Projection 2020–2023 (mid year/June)

Gambar
Figures 3.2

**Jumlah Penduduk Kabupaten Kulon Progo Menurut
Kelompok Umur dan Jenis Kelamin, 2022**
*Population in Kulon Progo Regency by Age-Group and
Gender, 2022*



Sumber/Source: Hasil Proyeksi Penduduk Interim 2020–2023 (Pertengahan tahun/Juni)/The result of Interim Population Projection 2020–2023 (mid year/June)

**3.1 PENDUDUK
POPULATION**

Tabel 3.1.1 Penduduk, Laju Pertumbuhan Penduduk, Distribusi Persentase Penduduk, Kepadatan Penduduk, dan Rasio Jenis Kelamin Menurut Kecamatan di Kabupaten Kulon Progo, 2020 dan 2022
Population, Population Growth Rate, Percentage Distribution of Population, Population Density, and Sex Ratio by Subdistrict in Kulon Progo Regency, 2020 and 2022

Kecamatan Subdistrict	Penduduk Population		Laju Pertumbuhan Penduduk per Tahun Annual Population Growth Rate (%)	
	2020 ¹	2022 ²	2010-2020 ³	2020-2022 ⁴
(1)	(2)	(3)	(4)	(5)
Temon	28 263	29 393	1,4	2,27
Wates	48 738	50 279	1	1,79
Panjatan	38 179	39 627	1,3	2,15
Galur	32 047	33 018	0,93	1,72
Lendah	40 356	41 628	0,99	1,79
Sentolo	49 961	51 669	1,12	1,94
Pengasih	52 514	54 681	1,47	2,34
Kokap	35 244	36 513	1,21	2,04
Girimulyo	24 088	24 817	0,93	1,72
Nanggulan	30 358	31 355	1,05	1,86
Kalibawang	29 448	30 331	0,92	1,70
Samigaluh	27 199	28 031	0,94	1,74
Kabupaten Kulon Progo	436 395	451 342	1,12	1,94

Lanjutan Tabel/Continued Table 3.1.1

Kecamatan Subdistrict	Persentase Penduduk Percentage of Total Population (%)		Kepadatan Penduduk (per km ²) Population Density per sq.km	
	2020 ¹	2022 ²	2020 ¹	2022 ²
(1)	(6)	(7)	(8)	(9)
Temon	6,48	6,51	779	810
Wates	11,17	11,14	1 523	1571
Panjatan	8,75	8,78	856	889
Galur	7,34	7,32	974	1003
Lendah	9,25	9,22	1 134	1170
Sentolo	11,45	11,45	949	981
Pengasih	12,03	12,12	852	887
Kokap	8,08	8,09	478	495
Girimulyo	5,52	5,5	439	452
Nanggulan	6,96	6,95	766	792
Kalibawang	6,75	6,72	556	573
Samigaluh	6,23	6,21	393	405
Kabupaten Kulon Progo	100	100	744	770

Lanjutan Tabel/*Continued Table* 3.1.1

Kecamatan <i>Subdistrict</i>	Rasio Jenis Kelamin <i>Population Sex Ratio</i>	
	2020 ¹	2022 ²
(1)	(10)	(11)
Temon	99	99
Wates	99	99
Panjatan	98	98
Galur	98	97
Lendah	99	99
Sentolo	98	97
Pengasih	97	97
Kokap	99	99
Girimulyo	97	97
Nanggulan	98	98
Kalibawang	96	96
Samigaluh	100	100
Kabupaten Kulon Progo	98	98

Catatan/*Note*:

¹ Hasil Sensus Penduduk (SP) 2020 (September)/*The Result of 2020 Population Census (September)*

² Hasil Proyeksi Penduduk Interim 2020–2023 (Pertengahan tahun/Juni)/*The result of Interim Population Projection 2020–2023 (mid year/June)*

³ Laju pertumbuhan penduduk dihitung berdasarkan penduduk tahun 2010 (Mei) dibandingkan dengan penduduk tahun 2020 (September)/ *The growth rate refers to the change of the population in 2010 (May) to the population in 2020 (September)*

⁴ Laju pertumbuhan penduduk dihitung berdasarkan penduduk tahun 2020 (September) dibandingkan dengan penduduk tahun 2021 (Juni)/ *The growth rate refers to the change of the population in 2020 (September) to the population in 2021 (June)*

Sumber/*Source*: Hasil SP2020 (September)/*The result of the 2020 Population Census (September)*

Tabel 3.1.2 **Jumlah Penduduk Menurut Kelompok Umur dan Jenis Kelamin Kabupaten Kulon Progo, 2022**
Table **Population by Age-Group and Gender in Kulon Progo Regency, 2022**

Kelompok Umur <i>Age-Group</i>	Jenis Kelamin (<i>Gender</i>)		Jumlah <i>Total</i>
	Laki-Laki <i>Male</i>	Perempuan <i>Female</i>	
(1)	(2)	(3)	(4)
0-4	15 493	14 663	30 156
5-9	15 166	14 188	29 354
10-14	15 683	14 795	30 478
15-19	16 322	15 629	31 951
20-24	16 662	16 126	32 788
25-29	15 990	15 510	31 500
30-34	15 291	15 049	30 340
35-39	14 925	15 220	30 145
40-44	15 232	15 411	30 643
45-49	14 960	15 137	30 097
50-54	15 047	15 508	30 555
55-59	14 075	14 837	28 912
60-64	12 115	12 972	25 087
65-69	9 610	10 996	20 606
70-74	7 609	9 041	16 650
75+	9 148	12 932	22 080
Jumlah <i>Total</i>	223 328	228 014	451 342

Catatan/Note : Hasil proyeksi penduduk interim 2020-2023 (Pertengahan tahun/Juni) / *The result of Interim Population Projection 2020-2023 (mid year/June)*

Sumber/Source : BPS/BPS-Statistics Indonesia

Tabel
Table 3.1.3

Banyaknya Penduduk menurut Kecamatan dan Jenis Kelamin di Kabupaten Kulon Progo, 2022
Number of Population by Subdistrict and Gender in Kulon Progo Regency, 2022

Kecamatan Subdistrict	Laki-laki Male	Perempuan Female	Jumlah Total
(1)	(2)	(3)	(4)
Temon	14 633	14 760	29 393
Wates	25 001	25 278	50 279
Panjatan	19 599	20 028	39 627
Galur	16 297	16 721	33 018
Lendah	20 699	20 929	41 628
Sentolo	25 482	26 187	51 669
Pengasih	26 862	27 819	54 681
Kokap	18 137	18 376	36 513
Girimulyo	12 191	12 626	24 817
Nanggulan	15 498	15 857	31 355
Kalibawang	14 882	15 449	30 331
Samigaluh	14 047	13 984	28 031
Kabupaten Kulon Progo	223 328	228 014	451 342

Catatan/Note : Hasil proyeksi penduduk interim 2020-2023 (Pertengahan tahun/Juni)/ *The result of Interim Population Projection 2020-2023 (mid year/June)*

Sumber/Source : BPS/BPS-Statistics Indonesia

3.2 KETENAGAKERJAAN EMPLOYMENT

Tabel 3.2.1 Jumlah Penduduk Berumur 15 Tahun Keatas Menurut Jenis Kegiatan Selama Seminggu yang Lalu dan Jenis Kelamin di Kabupaten Kulon Progo, 2022
Population Aged 15 Years and Over by Type of Activity During The Previous Week and Gender in Kulon Progo Regency, 2022

Kegiatan Utama <i>Main Activity</i>	Jenis Kelamin/Gender		
	Laki-Laki <i>Male</i>	Perempuan <i>Female</i>	Jumlah <i>Total</i>
(1)	(2)	(3)	(4)
Angkatan Kerja <i>Economically Active</i>	149 985	129 920	279 905
Bekerja/ <i>Working</i>	146 691	125 390	272 081
Pengangguran Terbuka <i>Unemployment</i>	3 294	4 530	7 824
Bukan Angkatan Kerja <i>Economically Inactive</i>	22 108	53 082	75 190
Sekolah/ <i>School</i>	8 856	10 262	19 118
Mengurus Rumah Tangga <i>House Keeping</i>	6 098	37 950	44 048
Lainnya/ <i>Others</i>	7 154	4 870	12 024
Jumlah/Total	172 093	183 002	355 095

Sumber/Source: BPS, Survei Angkatan Kerja Nasional (Sakernas) Agustus/BPS-Statistics Indonesia, August National Labor Force Survey

Tabel
Table 3.2.2

Penduduk Berumur 15 Tahun ke Atas Menurut Pendidikan Tertinggi yang Ditamatkan dan Jenis Kegiatan Selama Seminggu yang Lalu di Kabupaten Kulon Progo, 2022
Population 15 Years of Age and Over by Educational Attainment and Type of Activity During the Previous Week in Kulon Progo Regency Municipality, 2022

Pendidikan Tertinggi yang Ditamatkan ¹ <i>Educational Attainment¹</i>	Angkatan Kerja/ <i>Economically Active</i>			Persentase Bekerja terhadap Angkatan Kerja (%) <i>Percentage of Working to Economically Active (%)</i>
	Bekerja <i>Working</i>	Pengangguran ² <i>Unemployment²</i>	Jumlah Angkatan Kerja <i>Total of Economically Active</i>	
(1)	(2)	(3)	(4)	(5)
0	85 102	3 253	88 355	96,32
1	55 559	1 607	57 166	97,19
2	131 420	2 964	134 384	97,79
Jumlah/Total	272 081	7 824	279 905	97,20

Lanjutan Tabel/Continued Table 3.2.2

Pendidikan Tertinggi yang Ditamatkan ¹ Educational Attainment ¹	Bukan Angkatan Kerja Not Economically Active	Jumlah Total	Persentase Angkatan Kerja terhadap Penduduk Usia Kerja (%) Percentage of Economically Active to Working Age Population (%)
(1)	(6)	(7)	(8)
0	26 555	114 910	76,89
1	23 163	80 329	71,16
2	25 472	159 856	84,07
Jumlah/Total	75 190	355 095	78,83

Catatan/Note: ¹ 0. ≤ Sekolah Dasar (SD)/≤ Primary School
 1. Sekolah Menengah Pertama/Junior High School
 2. Sekolah Menengah Atas dan di atasnya/Senior High School and above
² 1. Mencari pekerjaan/Looking for work
 2. Mempersiapkan usaha/Establishing a new business/firm
 3. Merasa tidak mungkin mendapat pekerjaan/Hopeless of job
 4. Sudah punya pekerjaan tetapi belum mulai bekerja/Have a job in future start

Sumber/Source: BPS, Survei Angkatan Kerja Nasional (Sakernas) Agustus/BPS-Statistics Indonesia, August National Labor Force Survey

Tabel 3.2.3
Table

Penduduk Berumur 15 Tahun Ke Atas yang Bekerja Selama Seminggu yang Lalu Menurut Status Pekerjaan Utama dan Jenis Kelamin di Kabupaten Kulon Progo, 2022
Population 15 Years of Age and Over who Worked During The Previous Week by Main Employment Status and Gender in Kulon Progo Regency, 2022

Status Pekerjaan Utama <i>Main Employment Status</i>	Laki-Laki <i>Male</i>	Perempuan <i>Female</i>	Jumlah <i>Total</i>
(1)	(2)	(3)	(4)
Berusaha sendiri <i>Own account worker</i>	14 548	19 141	33 689
Berusaha dibantu buruh tidak tetap/buruh tidak dibayar <i>Employer assisted by temporary worker/unpaid worker</i>	59 651	59 110	118 761
Berusaha dibantu buruh tetap/buruh dibayar dan Buruh/Karyawan/Pegawai <i>Employer assisted by permanent worker/paid worker and Employee</i>	51 933	42 715	94 648
Pekerja bebas <i>Casual Worker</i>	20 559	4424	24 983
Jumlah/Total	146 691	125 390	272 081

Sumber/Source: BPS, Survei Angkatan Kerja Nasional (Sakernas) Agustus/BPS-Statistics Indonesia, August National Labor Force Survey

Tabel
Table 3.2.4

Jumlah Penduduk Usia Kerja (15 Tahun ke Atas) yang Bekerja Menurut Kelompok Umur dan Jenis Kelamin di Kabupaten Kulon Progo, 2022
Number of Working Age Population (15 Years and Over) that Currently Working by Age Group and Gender in Kulon Progo Regency, 2022

Kelompok Umur Age Group	Laki-Laki Male	Perempuan Female	Jumlah Total
(1)	(2)	(3)	(4)
15 - 24	12 802	11 076	23 878
25 - 54	89 477	74 302	163 779
55+	44 412	40 012	84 424
Jumlah/Total	146 691	125 390	272 081

Sumber/Source: BPS, Survei Angkatan Kerja Nasional (Sakernas) Agustus/BPS-Statistics Indonesia, August National Labor Force Survey

Tabel 3.2.5
Table

Jumlah Penduduk Usia Kerja (15 Tahun ke Atas) yang Bekerja Menurut Lapangan Usaha Utama dan Jenis Kelamin di Kabupaten Kulon Progo, 2022
Number of Working Age Population (15 Years and Over) that Currently Working by Major Sector and Gender in Kulon Progo Regency, 2022

Lapangan Usaha Utama <i>Major Sector</i>	Laki-Laki <i>Male</i>	Perempuan <i>Female</i>	Jumlah <i>Total</i>
(1)	(2)	(3)	(4)
A. Pertanian, Kehutanan, Perburuan, dan Perikanan / <i>Agriculture, Forestry, Hunting, and Fishery</i>	50 216	37 877	88 093
M. Pertambangan dan Penggalian/Mining and Quarrying; Industri Pengolahan/ <i>Manufacturing</i> Industry; Listrik, Gas dan Air/ <i>Electricity, Gas, and</i> Water; Bangunan/ <i>Construction</i>	44 398	37 084	81 482
S. Perdagangan Besar, Eceran; Rumah Makan dan Hotel; Angkutan, Pergudangan dan Komunikasi; Keuangan, Asuransi, Usaha persewaan bangunan, Tanah, dan jasa Perusahaan, Jasa kemasyarakatan, Sosial dan Perorangan / <i>Wholesale Trade, Retail Trade,</i> <i>Restaurant and Hotels, Transportation, Storage and</i> <i>Communication, Financing, Insurance, Real Estate and</i> <i>Business Services, Community, Social and Personal</i> <i>Services</i>	52 077	50 429	102 506
Jumlah/Total	146 691	125 390	272 081

Sumber/Source: BPS, Survei Angkatan Kerja Nasional (Sakernas) Agustus/BPS-Statistics Indonesia, August National Labor Force Survey

Tabel
Table 3.2.6

Penduduk 15 Tahun Ke Atas Yang Termasuk Pengangguran Terbuka Menurut Pendidikan dan Jenis Kelamin di Kabupaten Kulon Progo, 2022
Population 15 Years of Age and Over Who Were Categorized Unemployment by Educational Attainment and Gender in Kulon Progo Regency, 2022

Tingkat Pendidikan Educational Attainment	Laki-Laki Male	Perempuan Female	Jumlah Total
(1)	(2)	(3)	(4)
≤ Sekolah Dasar (SD)/≤ <i>Primary School</i>	204	3 049	3 253
SMP/ <i>Junior High School</i>	774	833	1 607
SMA dan di atasnya/ <i>Senior High School and above</i>	2 316	648	2 964
Jumlah/Total	3 294	4 530	7 824

Sumber/Source : Badan Pusat Statistik/BPS-Statistics Indonesia

Tabel
Table 3.2.7

Jumlah Pencari Kerja Pendaftar Baru menurut Tingkat Pendidikan di Kabupaten Kulon Progo, 2022
Number of New Applicants of Job Seeker by Level of Education in Kulon Progo Regency, 2022

Bulan Month	Tingkat Pendidikan Educational level		
	SD Primary School	SLTP Junior High School	SMA/SMK dan sederajat Senior High School/Vocational High School
(1)	(2)	(3)	(4)
Januari/January	2	17	327
Februari/February	-	2	135
Maret/Maret	1	7	146
April/April	-	-	61
Mei/May	-	9	133
Juni/June	-	15	595
Juli/July	-	4	199
Agustus/August	1	3	257
September/September	3	312	167
Oktober/October	59	40	383
November/November	2	100	365
Desember/December	1	4	233
Jumlah/Total	69	513	3 001

Lanjutan Tabel/Continued Table 3.2.7

Bulan Month	Tingkat Pendidikan Educational level		
	DI/DII Diploma I/II	DIII/ Sarjana Muda Bachelor	Sarjana Scholar
(1)	(5)	(6)	(7)
Januari/January	1	28	87
Februari/February	2	7	18
Maret/Maret	-	6	19
April/April	1	2	7
Mei/May	1	4	16
Juni/June	2	8	28
Juli/July	-	2	16
Agustus/August	2	2	2
September/September	-	1	14
Oktober/October	-	15	20
November/November	1	6	249
Desember/December	-	4	256
Jumlah/Total	10	85	732

Sumber/Source : Dinas Tenaga Kerja Kabupaten Kulon Progo/Official of Manpower, Kulon Progo Regency

3.3 TRANSMIGRASI
TRANSMIGRATION

Tabel 3.3.1 Target dan Realisasi Perpindahan Transmigrasi menurut Kecamatan di Kabupaten Kulon Progo, 2022
Target and Realization of Transmigration Dispatch by Subdistrict in Kulon Progo Regency, 2022

Kecamatan Subdistrict	Transmigrasi Umum General Transmigration			TSM Spontaneous and Independent Transmigration		
	Target Target (KK)	Realisasi *) Realization		Target Target (KK)	Realisasi Realization	
		(KK) Family	Jiwa Persons		(KK) Family	Jiwa Persons
(1)	(2)	(3)	(4)	(5)	(6)	(7)
Temon	...	-	-	-	-	-
Wates	...	-	-	-	-	-
Panjatan	...	-	-	-	-	-
Galur	...	1	3	-	-	-
Lendah	...	-	-	-	-	-
Sentolo	...	-	-	-	-	-
Pengasih	...	1	4	-	-	-
Kokap	...	-	-	-	-	-
Girimulyo	...	-	-	-	-	-
Nanggulan	...	-	-	-	-	-
Kalibawang	...	-	-	-	-	-
Samigaluh	...	-	-	-	-	-
Kulon Progo	...	2	7	-	-	-

Lanjutan Tabel/Continued Table 3.3.1

Kecamatan Subdistrict	Penataan Management			Jumlah Total		
	Target Target (KK)	Realisasi Realization		Target Target (KK)	Realisasi Realization	
		(KK) Family	Jiwa Persons		(KK) Family	Jiwa Persons
(1)	(8)	(9)	(10)	(11)	(12)	(13)
Temon	-	-	-	...	-	-
Wates	-	-	-	...	-	-
Panjatan	-	-	-	...	-	-
Galur	-	-	-	...	1	3
Lendah	-	-	-	...	-	-
Sentolo	-	-	-	...	-	-
Pengasih	-	-	-	...	1	4
Kokap	-	-	-	...	-	-
Girimulyo	-	-	-	...	-	-
Nanggulan	-	-	-	...	-	-
Kalibawang	-	-	-	...	-	-
Samigaluh	-	-	-	...	-	-
Kulon Progo	-	-	-	...	2	7

Sumber/Source : Dinas Tenaga Kerja Kabupaten Kulon Progo/Official of Manpower, Kulon Progo Regency

Catatan/Note : *) Untuk tahun 2021, Kulon Progo hanya mendapat kuota 10 KK (Sulawesi Selatan 5, KK Sulawesi Tenggara 5 KK) namun tidak ada pemberangkatan transmigrasi karena refocusing dan realokasi belanja kementerian dan pengurangan penempatan transmigran.

Tabel
Table 3.3.2

Target dan Realisasi Pemandangan Transmigrasi Berdasar Propinsi Penempatan di Kabupaten Kulon Progo, 2022
Target and Realization of Transmigration Dispatch by Province of Destination in Kulon Progo Regency, 2022

Provinsi Province	Transmigrasi Umum General Transmigration			TSM Spontaneous and Independent Transmigration		
	Target Target (KK)	Realisasi *) Realization		Target Target (KK)	Realisasi Realization	
		(KK) Family	Jiwa Persons		(KK) Family	Jiwa Persons
(1)	(2)	(3)	(4)	(5)	(6)	(7)
I. Sumatera						
1. Aceh	-	-	-	-	-	-
2. Sumut	-	-	-	-	-	-
3. Sumbar	-	-	-	-	-	-
4. Riau	-	-	-	-	-	-
5. Jambi	-	-	-	-	-	-
6. Bengkulu	-	-	-	-	-	-
7. Sumsel	-	-	-	-	-	-
II. Kalimantan						
1. Kalbar	-	-	-	-	-	-
2. Kalteng	-	-	-	-	-	-
3. Kalsel	-	-	-	-	-	-
4. Kaltim	-	-	-	-	-	-
5. Kaltara	-	-	-	-	-	-
III. Sulawesi						
1. Sul Selatan	-	2	7	-	-	-
2. Sul Tenggara	-	-	-	-	-	-
3. Sul Utara	-	-	-	-	-	-
4. Sul Bar	-	-	-	-	-	-
5. Sul Tengah	-	-	-	-	-	-
6. Gorontalo	-	-	-	-	-	-
IV. Maluku	-	-	-	-	-	-
V. Papua	-	-	-	-	-	-
Jumlah Total	-	-	-	-	-	-

Lanjutan Tabel/Continued Table 3.3.2

Provinsi Province	Penataan Management			Jumlah Total		
	Target Target (KK)	Realisasi Realization		Target Target (KK)	Realisasi Realization	
		(KK) Family	Jiwa Persons		(KK) Family	Jiwa Persons
(1)	(2)	(3)	(4)	(5)	(6)	(7)
I. Sumatera						
1. Aceh	-	-	-	-	-	-
2. Sumut	-	-	-	-	-	-
3. Sumbang	-	-	-	-	-	-
4. Riau	-	-	-	-	-	-
5. Jambi	-	-	-	-	-	-
6. Bengkulu	-	-	-	-	-	-
7. Sumsel	-	-	-	-	-	-
II. Kalimantan						
1. Kalbar	-	-	-	-	-	-
2. Kalteng	-	-	-	-	-	-
3. Kalsel	-	-	-	-	-	-
4. Kaltim	-	-	-	-	-	-
5. Kaltara	-	-	-	-	-	-
III. Sulawesi						
1. Sul Selatan	-	-	-	-	2	7
2. Sul Tenggara	-	-	-	-	-	-
3. Sul Utara	-	-	-	-	-	-
4. Sul Bar	-	-	-	-	-	-
5. Sul Tengah	-	-	-	-	-	-
6. Gorontalo	-	-	-	-	-	-
IV. Maluku	-	-	-	-	-	-
V. Papua	-	-	-	-	-	-
Jumlah Total	-	-	-	-	-	-

Sumber/Source : Dinas Tenaga Kerja Kabupaten Kulon Progo/Official of Manpower, Kulon Progo Regency

Catatan/Note : **) Untuk tahun 2021, Kulon Progo hanya mendapat kuota 10 KK (Sulawesi Selatan 5, KK Sulawesi Tenggara 5 KK) namun tidak ada pemberangkatan transmigrasi karena refocusing dan realokasi belanja kementerian dan pengurangan penempatan transmigran.

**3.4 KELUARGA BERENCANA
FAMILY PLANNING**

Tabel 3.4.1 Jumlah Kelompok Kegiatan Keluarga Berencana menurut Kecamatan di Kabupaten Kulon Progo, 2022
Number of Group of Family Planning Activities by Subdistrict in Kulon Progo Regency, 2022

Kecamatan Subdistrict	BKB	BKR	BK Lansia	UPPKS	Jumlah Total
(1)	(2)	(3)	(4)	(5)	(6)
Temon	16	8	8	17	49
Wates	17	10	10	19	56
Panjatan	16	6	6	17	45
Galur	23	6	7	21	57
Lendah	14	7	7	27	55
Sentolo	42	29	26	68	165
Pengasih	20	7	11	24	62
Kokap	35	21	24	35	115
Girimulyo	19	17	18	24	78
Nanggulan	58	11	11	61	141
Kalibawang	15	9	11	30	65
Samigaluh	15	8	10	17	50
Kulon Progo	290	139	149	360	938

Sumber/Source: Dinas Pemberdayaan Masyarakat dan Desa, Pengendalian Penduduk dan Keluarga Berencana/Office of Community and Village Empowerment, Population Control and Family Planning of Kulon Progo Regency

Tabel
Table 3.4.2

Banyaknya Unit Pelayanan KB dan Akseptor Baru menurut Jenis Alat Kontrasepsi yang Digunakan Per Kecamatan di Kabupaten Kulon Progo, 2022
Number of Family Planning Service Unit and New Acceptor by Type of Birth-Control Device and Subdistrict in Kulon Progo Regency, 2022

Kecamatan Subdistrict	Banyaknya Unit Pelayanan Number of family planning Service Unit	Jenis Alat Kontrasepsi Method of Birth Control						Jumlah Total
		IUD	MO	IMP	PIL	SNT	CO	
(1)	(2)	(3)	(4)	(5)	(6)	(7)	(8)	(9)
Temon	3	6	-	11	8	28	3	56
Wates	6	260	71	113	163	10	218	835
Panjatan	2	9	-	13	5	14	1	42
Galur	3	1	-	1	1	-	-	3
Lendah	2	56	-	12	5	35	3	111
Sentolo	3	210	21	26	18	45	31	351
Pengasih	4	61	-	25	37	94	8	225
Kokap	2	1	-	17	-	3	-	21
Girimulyo	2	5	4	69	8	39	23	148
Nanggulan	3	8	-	11	5	25	4	53
Kalibawang	2	4	-	30	4	31	7	76
Samigaluh	2	7	-	7	-	14	1	29
Kulon Progo	34	628	96	335	254	338	299	1 950

Catatan/Note : Unit Pelayanan KB mencakup Klinik, Dokter Praktek Swasta, dan Bidan Praktek Swasta
Sumber/Source : Dinas Pemberdayaan Masyarakat dan Desa, Pengendalian Penduduk dan Keluarga Berencana/Office of Community and Village Empowerment, Population Control and Family Planning of Kulon Progo Regency

Tabel
Table 3.4.3

Banyaknya Akseptor KB Aktif menurut Jenis Alat Kontrasepsi yang Digunakan Kecamatan di Kabupaten Kulon Progo, 2022
Number of Family Planning Active Acceptor by Type of Birth-Control Device by Subdistrict in Kulon Progo Regency, 2022

Kecamatan Subdistrict	Banyaknya PUS Number of MFA	Jenis Alat Kontrasepsi Method of Birth Control						Jumlah Total
		IUD	MO	IMP	PIL	SNT	CO	
(1)	(2)	(3)	(4)	(5)	(6)	(7)	(8)	(9)
Temon	3 845	583	114	267	335	804	272	2 375
Wates	6 848	1 454	197	402	410	1 147	435	4 045
Panjatan	5 492	961	174	396	406	1 058	249	3 244
Galur	4 428	856	105	168	251	740	285	2 405
Lendah	5 936	1 468	134	342	310	885	549	3 688
Sentolo	7 310	1 540	288	358	415	1 211	637	4 449
Pengasih	7 622	1 651	227	561	525	1 439	389	4 792
Kokap	4 958	694	103	859	339	845	238	3 078
Girimulyo	3 383	352	151	830	163	691	160	2 347
Nanggulan	4 354	573	111	541	212	977	234	2 648
Kalibawang	3 572	503	151	463	205	784	333	2 439
Samigaluh	3 828	637	156	573	195	793	204	2 558
Kulon Progo	61 576	11 272	1 911	5 760	3 766	11 374	3 985	38 068

Sumber/Source : Dinas Pemberdayaan Masyarakat dan Desa, Pengendalian Penduduk dan Keluarga Berencana/Office of Community and Village Empowerment, Population Control and Family Planning of Kulon Progo Regency

PROFIL SEKOLAH DI KABUPATEN KULON PROGO PROFILE OF SCHOOL IN KULON PROGO REGENCY

2022

Angka Rasio Murid dan Guru Di Kabupaten Kulon Progo Students and Teachers Ratio Rate in Kulon Progo Regency 2022/2023

- 1 Rasio Murid-Guru pada SD Negeri Di Kabupaten Kulon Progo Mencapai 10
Student-Teacher Ratio at Public Elementary Schools in Kulon Progo Regency Reaches 10
Rasio Murid-Guru pada SD Swasta Di Kabupaten Kulon Progo Mencapai 11
Student-Teacher Ratio at Private Elementary Schools in Kulon Progo Regency Reaches 11
- 2 Rasio Murid-Guru pada SMP Negeri Di Kabupaten Kulon Progo Mencapai 16
Student-Teacher Ratio at Public Junior High Schools in Kulon Progo Regency Reaches 16
Rasio Murid-Guru pada SMP Swasta Di Kabupaten Kulon Progo Mencapai 9
Student-Teacher Ratio at Private Junior High Schools in Kulon Progo Regency Reaches 9
- 3 Rasio Murid-Guru pada SMA Di Kabupaten Kulon Progo Mencapai 13
Student-Teacher Ratio at Senior High Schools in Kulon Progo Regency Reaches 13
Rasio Murid-Guru pada SMK Di Kabupaten Kulon Progo Mencapai 12
Student-Teacher Ratio at Vocational High Schools in Kulon Progo Regency Reaches 12

Rasio Murid-Guru pada SD Mencapai 10, artinya rata-rata seorang guru Sekolah Dasar mengajar 10 orang murid
The Student-Teacher Ratio in Elementary School Reached 10, meaning the average teacher Elementary school teaches 10 students

DATA SEKOLAH School Data 2022/2023

Jumlah Fasilitas Sekolah Di Kabupaten Kulon Progo*
Number of School Facilities In Kulon Progo Regency*

SD Elementary School	370	Sekolah School
SMP Junior High School	82	Sekolah School
SMA Senior High School	25	Sekolah School
SMK Vocational High School	33	Sekolah School

*Termasuk Madrasah/Includded Islamic School

Sumber/Source: Kementerian Pendidikan, Kebudayaan, Riset, dan Teknologi, Sistem Data Pokok Pendidikan, data semester ganjil / Ministry of Education, Culture, Research, and Technology, Basic Education Data System, odd semester / Kementerian Agama, EMIS, data semester ganjil laporan sampai dengan 31 Desember / (tahun) / Ministry of Religion Affairs, EMIS, odd semester report data up to 31 December / (Year)

FASILITAS KESEHATAN MEDICAL FACILITY

2022

Di Kabupaten Kulon Progo tidak terdapat Fasilitas Rumah sakit bersalin tetapi untuk mencapai fasilitas tersebut relatif mudah
Kulon Progo Regency there has not available maternity hospitals but reaching these facilities is relatively easy

Kabupaten Kulon Progo terdapat 9 Fasilitas Rumah Sakit Umum
Kulon Progo Regency there are 9 General Hospital Facilities



FASILITAS KESEHATAN YANG TERSEDIA DI KABUPATEN KULON PROGO Medical Facility Has Available In Kulon Progo Regency

- 1 Puskesmas berjumlah 21 Unit
Public Health center is 21 units
- 2 Klinik berjumlah 16 Unit
Clinic is 16 units
- 3 Posyandu berjumlah 959 Unit
Integrated Healthcare Center is 959 units

Sumber/Source: Dinas Kesehatan Kabupaten Kulon Progo / Office of Health Service of Kulon Progo Regency

PENJELASAN TEKNIS

TECHNICAL NOTES

1. **Tidak/belum pernah sekolah** adalah mereka yang tidak pernah atau belum pernah terdaftar dan tidak pernah atau belum pernah aktif mengikuti pendidikan di suatu jenjang pendidikan formal, termasuk juga yang tamat/belum tamat taman kanak-kanak tetapi tidak melanjutkan ke sekolah dasar.
 2. **Masih bersekolah** adalah mereka yang terdaftar dan aktif mengikuti pendidikan formal atau nonformal (Paket A, B, atau C), baik pendidikan dasar, menengah maupun pendidikan tinggi. Bagi mahasiswa yang sedang cuti dianggap masih bersekolah.
 3. **Tidak bersekolah lagi** adalah mereka yang pernah terdaftar dan aktif mengikuti pendidikan di suatu jenjang pendidikan formal atau nonformal (Paket A, B, atau C), tetapi pada saat pencacahan tidak lagi terdaftar dan tidak aktif mengikuti pendidikan.
 4. **Tamat sekolah** adalah menyelesaikan pelajaran yang ditandai dengan lulus ujian akhir pada kelas atau tingkat terakhir suatu jenjang pendidikan di sekolah negeri maupun swasta dengan mendapatkan tanda tamat belajar/ijazah. Seseorang yang belum mengikuti pelajaran pada kelas tertinggi tetapi telah
1. **Not/never attending school** is someone who has never attended or never been registered in a formal education, such as primary, secondary, and tertiary education, including those who just completed kindergarten are considered as never attended school.
 2. **Attending school** is someone who is currently attending primary, secondary, or tertiary education, including package A, package B, or package C. College student who postpones his/her study is considered as attending school.
 3. **Not attending school anymore** is someone who had enrolled and participated in formal or non-formal education in the past, including package A, package B, or package C, but currently does not attend school.
 4. **Completed particular level of education** is someone who has completed particular level of education in private or public school and accepting graduation certificate. Someone who has never attended the highest grade but passed the final exam is considered as completed particular level of education.

mengikuti ujian akhir dan lulus, dianggap tamat sekolah.

5. Dapat membaca dan menulis artinya dapat membaca dan menulis kata-kata/kalimat sederhana dengan suatu aksara tertentu.

6. Jalur Pendidikan di Indonesia terdiri atas 1) pendidikan formal, 2) pendidikan nonformal, dan 3) pendidikan informal yang ketiganya dapat saling melengkapi dan memperkaya (Undang-Undang No. 20 Tahun 2003 tentang Sistem Pendidikan Nasional).

7. Jenjang Pendidikan Formal terdiri atas pendidikan dasar, pendidikan menengah, dan pendidikan tinggi. Jenis pendidikan yang diajarkan mencakup pendidikan umum, kejuruan, akademik, profesi, vokasi, keagamaan, dan khusus.

- Pendidikan Dasar berbentuk Sekolah Dasar (SD) dan Madrasah Ibtidaiyah (MI) atau bentuk lain yang sederajat serta Sekolah Menengah Pertama (SMP) dan Madrasah Tsanawiyah (MTs) atau bentuk lain yang sederajat.
- Pendidikan Menengah berbentuk Sekolah Menengah Atas (SMA), Madrasah Aliyah (MA), Sekolah Menengah Kejuruan (SMK), dan Madrasah Aliyah

5. Able to read and write is the ability to read and write at least a simple sentence in any letter of alphabets.

6. The Education System in Indonesia consists of 1) a formal education, 2) non-formal education, and 3) informal education that all three can be complementary and enriching (Law No. 20 Year 2003 about The National Education System).

7. The Formal Education Level consists of primary education, secondary education, and high education. The kind of education that taught consists of general education, vocational, academic, professional, religious, and specific education.

- The Primary Education consists of Elementary School and Islamic Elementary School or other equivalent forms and Junior High School and MTs or other equivalent forms.
- The Secondary Education consists of the senior high school, Madrasah Aliyah, Vocational School, and Vocational Madrasah Aliyah, or other equivalent forms.
- The Tertiary Education consists

Kejuruan (MAK), atau bentuk lain yang sederajat.

- Pendidikan Tinggi merupakan jenjang pendidikan setelah pendidikan menengah yang mencakup program pendidikan diploma, sarjana, magister, spesialis, dan doktor yang diselenggarakan oleh perguruan tinggi. Perguruan tinggi dapat berbentuk akademi, politeknik, sekolah tinggi, atau institut.

of the education level after the secondary education that consists of diplomas, bachelor, master, specialist, and doctoral degrees that are held by the college. The universities can be academy, polytechnic, college, or institute.

8. Angka Partisipasi Kasar adalah Perbandingan antara jumlah penduduk yang masih bersekolah di jenjang pendidikan tertentu (tanpa memandang usia penduduk tersebut) dengan jumlah penduduk yang memenuhi syarat resmi penduduk usia sekolah di jenjang pendidikan yang sama. Sejak tahun 2007, Pendidikan Non Formal (Paket A, Paket B, dan Paket C) turut diperhitungkan.

8. Crude Participation Rate is a comparison between the number of people who are still attending school at a certain level of education (regardless of the age of the population) with the number of residents who meet the official requirements of the school-age population at the same level of education. Since 2007, Non-Formal Education (Package A, Package B, and Package C) were taken into account.

9. Angka Partisipasi Murni adalah Proporsi penduduk pada kelompok umur jenjang pendidikan tertentu yang masih bersekolah terhadap penduduk pada kelompok umur tersebut. Sejak tahun 2007, Pendidikan Non Formal (Paket A, Paket B, dan Paket C) turut diperhitungkan.

9. Pure Participation Rate is the proportion of the population in certain age groups of education who are still attending school to the population in that age group. Since 2007, Non-Formal Education (Package A, Package B, and Package C) were taken into account.

10. Angka Melek Huruf adalah Proporsi penduduk berusia 15 tahun ke atas yang memiliki

10. Literacy rate is the proportion of population aged 15 years and over who have the ability to read

kemampuan membaca dan menulis kalimat sederhana dalam huruf latin, huruf arab, dan huruf lainnya (seperti huruf jawa, kanji, dll) terhadap penduduk usia 15 tahun ke atas.

11. **Rumah Sakit** adalah tempat pemeriksaan dan perawatan kesehatan, biasanya berada di bawah pengawasan dokter/ tenaga medis, yang melayani penderita yang sakit untuk berobat rawat jalan atau rawat inap. Undang-undang RI No. 44 Tahun 2009 tentang rumah sakit mengelompokkan rumah sakit berdasarkan jenis pelayanan yang diberikan menjadi:
12. **Rumah Sakit Umum** adalah rumah sakit yang memberikan pelayanan kesehatan pada semua bidang dan jenis penyakit.
13. **Rumah Sakit khusus** adalah rumah sakit yang memberikan pelayanan utama pada satu bidang atau satu jenis penyakit tertentu berdasarkan disiplin ilmu, golongan umur, organ, jenis penyakit, atau kekhususan lainnya. Rumah Sakit Bersalin adalah rumah sakit khusus untuk persalinan, dilengkapi pelayanan spesialis pemeriksaan kehamilan, persalinan, rawat inap, dan rawat jalan ibu dan anak yang berada di bawah pengawasan dokter spesialis kandungan.

and write simple sentences in Latin letters, Arabic letters, and other letters (such as Javanese, kanji, etc.) towards population aged 15 years and over.

11. **Hospital** is a place for health check, usually controlled/ supervised by doctors/medical personnel to serve the ill patients to get outpatient or inpatient treatment services. The law of the Republic of Indonesia Number 44 year 2009 concerning about hospital have been grouping hospital based on the type of service being given into
12. **General Hospital** is a hospital that provides health services in all areas and types of diseases.
13. **Special Hospital** is a hospital that provides primary care in one area or one particular type of disease base on dicipline, age group, organ, type of disease, or other specificity. *Maternity Hospital is a specialized hospital for childbirth, has specialist inspection service to pregnancy, childbirth, hospitalization, and outpatient for mothers and children that is under the supervision of an obstetrician.*

14. **Rumah Bersalin** adalah

14. **Maternity House** is health care

sarana pelayanan kesehatan dengan izin sebagai rumah bersalin, dilengkapi pelayanan pemeriksaan kehamilan, persalinan, serta pemeriksaan ibu dan anak yang berada di bawah pengawasan bidan senior.

facility with a license as a maternity house, equipped with prenatal care, childbirth, and examination of mothers and children which is under the supervision of a senior midwife.

15. Poliklinik/klinik/balai pengobatan adalah sarana kesehatan yang dipakai untuk pelayanan berobat jalan, biasanya berada di bawah pengawasan dokter/ tenaga medis.

15. Polyclinic/medical clinic is a health facility in which to get outpatient services, usually under the control of doctor/medical personnel.

16. Pusat Kesehatan Masyarakat (Puskesmas) adalah unit pelaksana teknis dinas kesehatan kabupaten/kota yang mempunyai fungsi utama sebagai penyelenggara pelayanan kesehatan tingkat pertama. Wilayah kerja puskesmas maksimal adalah satu kecamatan. Untuk dapat menjangkau wilayah kerjanya, puskesmas mempunyai jaringan pelayanan yang meliputi unit Puskesmas Pembantu (Pustu), unit Puskesmas Keliling (Puskel), dan unit bidan desa/komunitas (Peraturan Menteri Kesehatan RI No. 75 Tahun 2014 tentang Pusat Kesehatan Masyarakat).

16. Public Health Center is technical implementation unit of regency health department that have the primary function as a first-level health care providers. The working area standard of public health center is one subdistrict and to reach their working areas, public health centers have a service network covering subsidiary of public health center, mobile public health center units, and midwife units (Regulation of the Minister of Health of Indonesia Number 75 Year 2014 about Public Health Center).

17. Apotek adalah suatu tempat tertentu yang digunakan untuk melakukan pekerjaan kefarmasian dan penyaluran/penjualan obat atau bahan farmasi dan perbekalan kesehatan lainnya kepada masyarakat yang dikelola oleh tenaga apoteker (Peraturan

17. Pharmacy is a specific place that is used for pharmaceutical jobs, and distribution/sale of drugs/ pharmaceuticals and other medical supplies to people that are administered by trained pharmacist (Regulation of the Minister of Health of Indonesia

Menteri Kesehatan RI No. 1332 Tahun 2002 tentang Perubahan Atas Peraturan Menteri Kesehatan RI No. 922/ MENKES/PER/X/1993 tentang Ketentuan dan Tata Cara Pemberian Izin Apotek).

Number 1332 Year 2002 about the Changes of Regulation of the Minister of Health of Indonesia Number 922/MENKES/ PER/X/1993 about Provision and Procedures for Administration of Licensed Pharmacies).

18. Keluhan kesehatan adalah keadaan seseorang yang mengalami gangguan kesehatan atau kejiwaan, baik karena gangguan/penyakit yang sering dialami penduduk seperti panas, pilek, diare, pusing, sakit kepala, maupun karena penyakit akut, penyakit kronis (meskipun selama sebulan terakhir tidak mempunyai keluhan), kecelakaan, kriminalitas, atau keluhan lainnya.

18. Health complaint is a state of someone who is experiencing health or psychiatric disorders, either because of disorder/diseases that are often experienced by people such as heat, cold, diarrhea, dizziness, headache, or because of acute illness, chronic disease (although during the past month did not have any complaints), accident, criminality, or other complaints.

19. Bencana adalah peristiwa atau rangkaian peristiwa yang mengancam dan mengganggu kehidupan dan penghidupan masyarakat yang disebabkan, baik oleh faktor alam dan atau faktor non alam maupun faktor manusia sehingga mengakibatkan timbulnya korban jiwa, kerusakan lingkungan, kerugian harta benda, dan dampak psikologis.

19. Disaster is an events or sequences of events that threaten and disrupt the lives and livelihoods of people caused by natural factors and/or non-natural factors and human factors that result in casualties, environmental damage, property losses, and psychological impacts.

20. Bencana alam adalah bencana yang diakibatkan oleh peristiwa atau serangkaian peristiwa yang disebabkan oleh alam antara lain berupa gempa bumi, tsunami, gunung meletus, banjir, kekeringan, angin topan, dan tanah longsor.

20. Natural disasters are disasters caused by events or a series of events caused by nature including earthquakes, tsunamis, volcanic eruptions, floods, droughts, hurricanes, and landslides.

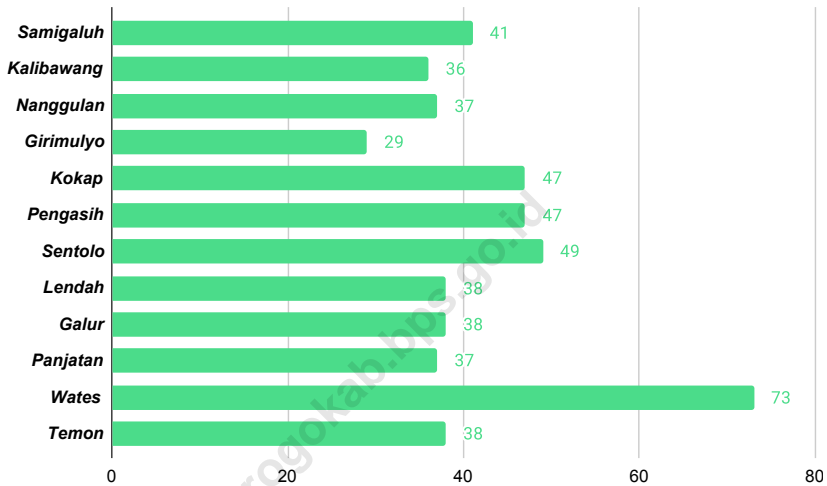
- 21. Kejadian Bencana** adalah peristiwa bencana yang terjadi dan dicatat berdasarkan tanggal kejadian, lokasi, jenis bencana, korban dan ataupun kerusakan. Jika terjadi bencana pada tanggal yang sama dan melanda lebih dari satu wilayah, maka dihitung sebagai satu kejadian.
- 21. *Disaster events*** are catastrophic events that occur and are recorded based on the date of the incident, location, type of disaster, victim and/or damage. If a disaster occurs on the same date and hits more than one region, it is counted as one event.
- 22. Gempa bumi** adalah getaran atau guncangan yang terjadi di permukaan bumi yang disebabkan oleh tumbukan antar lempeng bumi, patahan aktif, aktivitas gunung api, atau runtuhannya batuan.
- 22. *Earthquakes*** are vibrations or shocks that occur on the surface of the earth caused by collisions between the earth's plates, active faults, volcanic activity, or rock debris.
- 23. Tanah longsor** adalah salah satu jenis gerakan massa tanah atau batuan, ataupun percampuran keduanya, menuruni atau keluar lereng akibat terganggunya kestabilan tanah atau batuan penyusun lereng.
- 23. *Landslides*** are one type of land mass movement or rock, or a mixture of both, down or out of the slope due to disruption of soil stability or rock slope constituents.
- 24. Banjir** adalah peristiwa atau keadaan dengan terendamnya suatu daerah atau daratan karena volume air yang meningkat.
- 24. *Flood*** is an event or situation where an area or land is submerged due to the increasing volume of water.
- 25. Korban** adalah orang/ sekelompok orang yang mengalami dampak buruk akibat bencana, seperti kerusakan dan atau kerugian harta benda, penderitaan dan atau kehilangan jiwa. Korban dapat dipilah berdasarkan klasifikasi korban meninggal, hilang, luka/sakit, menderita dan mengungsi.
- 25. *Victims*** are people/groups of people who experience adverse effects due to disasters, such as damage and/or loss of property, suffering and or loss of life. Victims can be sorted according to the classification of dead, lost, injured/sick, suffering and displaced victims.

26. **Korban meninggal** adalah orang yang dilaporkan tewas atau meninggal dunia akibat bencana.
27. **Korban luka/sakit** adalah orang yang mengalami luka-luka atau sakit, dalam keadaan luka ringan, maupun luka parah/berat, baik yang berobat jalan maupun rawat inap.
28. **Penderita/terdampak** adalah orang atau sekelompok orang yang menderita akibat dampak buruk bencana, seperti kerusakan dan atau kerugian harta benda, namun masih dapat menempati tempat tinggalnya.
29. **Rusak berat** adalah kriteria kerusakan yang mengakibatkan bangunan roboh atau sebagian besar komponen struktur rusak.
30. **Rusak sedang** adalah kriteria kerusakan yang mengakibatkan sebagian kecil komponen struktur rusak dan komponen penunjang rusak, tetapi bangunan masih tetap berdiri.
31. **Rusak ringan** adalah kriteria kerusakan yang mengakibatkan sebagian komponen struktur retak (struktur masih bisa digunakan) dan bangunan masih tetap berdiri.
32. **Penduduk miskin** adalah penduduk yang memiliki rata-rata pengeluaran per kapita per bulan di bawah Garis Kemiskinan.
26. **Fatality** is a person reported killed or death in the wake of a disaster.
27. **Casualty** is a person suffering injury or illness, in a state of light injury or heavy injury, which is undergoing treatment as either an outpatient or inpatient.
28. **Affected** is a person or group of people who suffer from the adverse effects of a disaster, such as damage and/or loss of property, but can still occupy their place of residence.
29. **Severely damaged** is the criteria of damage that resulted most buildings collapsed or damaged its structural components.
30. **Damaged** is the criteria of damage that resulted defective fraction of structural components and supporting components damaged, but the building still stands.
31. **Lightly damaged** is the criteria of damage that resulted partially cracked structural components, but the structure still can be used and the building still stands.
32. **A person whose expenditure per capita per month** is below the poverty line is considered to be poor.

- 33. Garis Kemiskinan Makanan (GKM)** merupakan nilai pengeluaran kebutuhan minimum makanan yang disetarakan dengan 2.100 kkalori per kapita per hari. Garis Kemiskinan Non-Makanan (GKNM) adalah kebutuhan minimum untuk perumahan, sandang, pendidikan, kesehatan, dan kebutuhan dasar lainnya.
- 33. *The Food Poverty Line*** refers to the daily minimum requirement of 2,100 kcal per capita per day. *The Non- Food Poverty Line* refers to the minimum requirement for household necessities for clothing, education, health, and other basic individual needs.
- 34. Indeks Kedalaman Kemiskinan (Poverty Gap Index-P1)** merupakan ukuran rata-rata kesenjangan pengeluaran masing-masing penduduk miskin terhadap garis kemiskinan. Semakin tinggi nilai indeks, semakin jauh rata-rata pengeluaran penduduk dari garis kemiskinan.
- 34. *Poverty Gap Index-P1*** measures the extent to which individuals fall below the poverty line (the poverty gaps) as a proportion of the poverty line. Higher value of the index shows that the gap between average expenditure of the poor and the poverty line is wider.
- 35. Indeks Keparahan Kemiskinan (Poverty Severity Index-P2)** memberikan gambaran mengenai penyebaran pengeluaran di antara penduduk miskin. Semakin tinggi nilai indeks, semakin tinggi ketimpangan pengeluaran di antara penduduk miskin.
- 35. *Poverty Severity Index-P2*** describes inequality among the poor. Higher value of the index shows that inequality among the poor is higher.

Gambar 4.1
Figures

Jumlah Sekolah¹ Menurut Kecamatan di Kabupaten Kulon Progo, Tahun 2022
The Number of School¹ by Subdistrict in Kulon Progo Regency, 2022

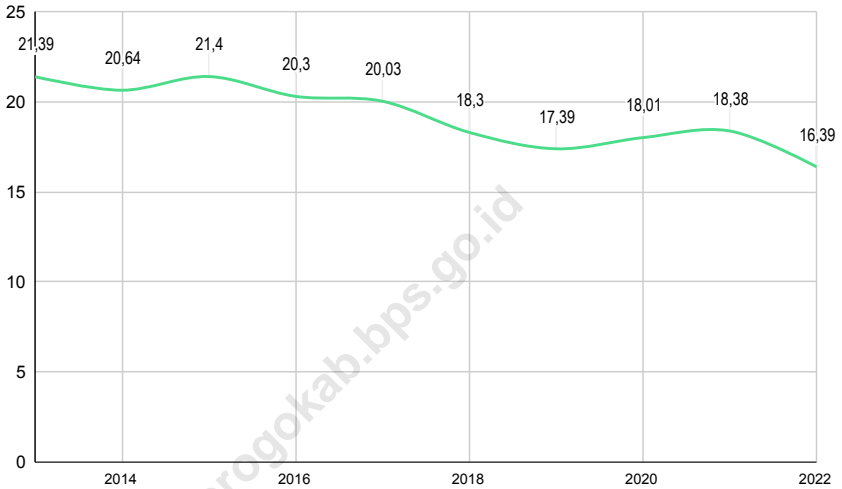


Catatan/Note: ¹Seluruh tingkat sekolah, Sekolah Dasar, Madrasah Ibtidaiyah, Sekolah Menengah Pertama, Madrasah Tsanawiyah, Sekolah Menengah Atas, Sekolah Menengah Kejuruan, dan Madrasah Aliyah/ All levels of school, Primary School, Islamic Primary School, Junior High School, Islamic Junior High School, Senior High School, Vocational High School, and Islamic Senior High School

Sumber/Source: Kementerian Pendidikan dan Kebudayaan, Data Semester Ganjil/Ministry of Educations and Culture, Odd Semester Data
Kementerian Agama Data Semester Ganjil/Ministry of Religious, Odd Semester Data

Gambar
Figures 4.2

Persentase Penduduk Miskin di Kabupaten Kulon Progo, 2013–2022 (%)
Percentage of Poor People in Kulon Progo Regency, 2013–2022 (%)



Sumber/Source: BPS, Survei Sosial Ekonomi Nasional Maret/BPS-Statistics Indonesia, March National Socioeconomic Survey

4.1 PENDIDIKAN EDUCATION

Tabel 4.1.1 Jumlah Sekolah, Guru, dan Murid Taman Kanak-Kanak (TK) di Bawah Kementerian Pendidikan dan Kebudayaan Menurut Kecamatan di Kabupaten Kulon Progo, 2021/2022 dan 2022/2023
Number of Schools, Teachers, and Pupils in Kindergarten Under The Ministry of Education and Culture by Subdistrict in Kulon Progo Regency, 2021/2022 and 2022/2023

Kecamatan Subdistrict	Sekolah/Schools					
	Negeri/Public		Swasta/Private		Jumlah/Total	
	2021/2022	2022/2023	2021/2022	2022/2023	2021/2022	2022/2023
(1)	(2)	(3)	(4)	(5)	(6)	(7)
Temon	1	...	22	...	23	...
Wates	1	...	36	...	37	...
Panjatan	1	...	24	...	25	...
Galur	1	...	36	...	37	...
Lendah	-	...	34	...	34	...
Sentolo	-	...	36	...	36	...
Pengasih	2	...	29	...	31	...
Kokap	-	...	22	...	22	...
Girimulyo	2	...	17	...	19	...
Nanggulan	2	...	18	...	20	...
Kalibawang	-	...	21	...	21	...
Samigaluh	2	...	18	...	20	...
Kulon Progo	12	...	313	...	325	...

Lanjutan Tabel/*Continued Table* 4.1.1

Kecamatan Subdistrict	Guru ¹ /Teachers ¹					
	Negeri/Public		Swasta/Private		Jumlah/Total	
	2021/2022	2022/2023	2021/2022	2022/2023	2021/2022	2022/2023
(1)	(8)	(9)	(10)	(11)	(12)	(13)
Temon	2	...	61	...	63	...
Wates	7	...	122	...	129	...
Panjatan	4	...	56	...	60	...
Galur	5	...	77	...	82	...
Lendah	-	...	84	...	84	...
Sentolo	-	...	98	...	98	...
Pengasih	5	...	80	...	85	...
Kokap	-	...	53	...	53	...
Girimulyo	6	...	32	...	38	...
Nanggulan	6	...	40	...	46	...
Kalibawang	-	...	47	...	47	...
Samigaluh	4	...	33	...	37	...
Kulon Progo	39	...	783	...	822	...

Lanjutan Tabel/*Continued Table 4.1.1*

Kecamatan Subdistrict	Murid/Students					
	Negeri/Public		Swasta/Private		Jumlah/Total	
	2021/2022	2022/2023	2021/2022	2022/2023	2021/2022	2022/2023
(1)	(14)	(15)	(16)	(17)	(18)	(19)
Temon	11	...	530	...	541	...
Wates	70	...	1 131	...	1 201	...
Panjatan	45	...	618	...	663	...
Galur	70	...	712	...	782	...
Lendah	-	...	864	...	864	...
Sentolo	-	...	1 021	...	1 021	...
Pengasih	38	...	911	...	949	...
Kokap	-	...	455	...	455	...
Girimulyo	35	...	277	...	312	...
Nanggulan	66	...	402	...	468	...
Kalibawang	-	...	512	...	512	...
Samigaluh	22	...	306	...	328	...
Kulon Progo	357	...	7 739	...	8 096	...

Catatan/Note: ¹ Jumlah guru termasuk kepala sekolah dan guru/The total of teachers including headmaster and teacher

Sumber/Source: Kementerian Pendidikan dan Kebudayaan, Data Semester Ganjil/Ministry of Educations and Culture, Odd Semester Data

Tabel 4.1.2
Table

**Jumlah Sekolah, Guru, dan Murid Raudatul Athfal (RA)
di Bawah Kementerian Agama Menurut Kecamatan di
Kabupaten Kulon Progo, 2022/2023**
*Number of Schools, Teachers, and Pupils in Raudatul Athfal
(RA) Under The Ministry of Religious Affairs by Subdistrict in
Kulon Progo Regency, 2022/2023*

Kecamatan Subdistrict	Raudatul Athfal (RA)		
	Sekolah Schools	Guru Teachers	Murid pupils
(1)	(2)	(3)	(4)
Temon	4	19	268
Wates	3	18	177
Panjatan	3	10	98
Galur	4	12	123
Lendah	1	2	41
Sentolo	2	4	94
Pengasih	1	2	35
Kokap	2	5	30
Girimulyo	2	5	78
Nanggulan	2	9	98
Kalibawang	3	11	130
Samigaluh	5	13	151
Kulon Progo	32	110	1 323

Catatan/Note: ...

Sumber/Source: Kementerian Agama, EMIS, data semester ganjil laporan sampai dengan 31 Desember ((tahun))/ Ministry of Religious Affairs, EMIS, odd semester report data up to 31 Desember ((Years))

Tabel
Table 4.1.3

Jumlah Sekolah, Guru, dan Murid Sekolah Dasar (SD) di Bawah Kementerian Pendidikan dan Kebudayaan Menurut Kecamatan di Kabupaten Kulon Progo, 2021/2022 dan 2022/2023
Number of Schools, Teachers, and Pupils in Primary Schools Under The Ministry of Education and Culture by Subdistrict in Kulon Progo Regency, 2021/2022 and 2022/2023

Kecamatan Subdistrict	Sekolah/Schools					
	Negeri/Public		Swasta/Private		Jumlah/Total	
	2021/2022	2022/2023	2021/2022	2022/2023	2021/2022	2022/2023
(1)	(2)	(3)	(4)	(5)	(6)	(7)
Temon	20	20	6	6	26	26
Wates	29	29	7	7	36	36
Panjatan	23	23	4	4	27	27
Galur	17	17	11	11	28	28
Lendah	20	20	6	6	26	26
Sentolo	24	24	8	8	32	32
Pengasih	32	32	3	3	35	35
Kokap	31	31	5	5	36	36
Girimulyo	18	18	2	2	20	20
Nanggulan	22	22	2	2	24	24
Kalibawang	15	15	7	7	22	22
Samigaluh	23	23	3	3	26	26
Kulon Progo	274	274	64	64	338	338

Lanjutan Tabel/Continued Table 4.1.3

Kecamatan Subdistrict	Guru ¹ /Teachers ¹					
	Negeri/Public		Swasta/Private		Jumlah/Total	
	2021/2022	2022/2023	2021/2022	2022/2023	2021/2022	2022/2023
(1)	(8)	(9)	(10)	(11)	(12)	(13)
Temon	181	178	60	62	241	240
Wates	275	279	99	94	374	373
Panjatan	224	228	32	33	256	261
Galur	161	164	131	133	292	297
Lendah	182	182	59	56	241	238
Sentolo	223	219	78	75	301	294
Pengasih	288	289	23	22	311	311
Kokap	263	265	36	31	299	296
Girimulyo	161	162	14	13	175	175
Nanggulan	197	201	19	19	216	220
Kalibawang	137	138	56	57	193	195
Samigaluh	208	204	27	29	235	233
Kulon Progo	2 500	2 509	634	624	3 134	3 133

Lanjutan Tabel/*Continued Table 4.1.3*

Kecamatan Subdistrict	Murid/Students					
	Negeri/Public		Swasta/Private		Jumlah/Total	
	2021/2022	2022/2023	2021/2022	2022/2023	2021/2022	2022/2023
(1)	(14)	(15)	(16)	(17)	(18)	(19)
Temon	1 796	1 776	615	609	2 411	2 385
Wates	3 710	3 677	1 357	1 346	5 067	5 023
Panjatan	2 377	2 347	165	188	2 542	2 535
Galur	1 877	1 819	1 252	1 226	3 129	3 045
Lendah	2 073	2 002	605	582	2 678	2 584
Sentolo	2 798	2 706	992	1 005	3 790	3 711
Pengasih	3 284	3 251	149	156	3 433	3 407
Kokap	1 875	1 858	281	273	2 156	2 131
Girimulyo	1 629	1 593	69	68	1 698	1 661
Nanggulan	1 970	1 939	307	298	2 277	2 237
Kalibawang	1 441	1 387	761	717	2 202	2 104
Samigaluh	1 265	1 288	132	149	1 397	1 437
Kulon Progo	26 095	25 643	6 685	6 617	32 780	32 260

Catatan/Note: ¹ Jumlah guru termasuk kepala sekolah dan guru/The total of teachers including headmaster and teacher
 Sumber/Source: Kementerian Pendidikan dan Kebudayaan, Sistem Data Pokok Pendidikan, data semester ganjil/ Ministry of Educations and Culture, Basic Education Data System, odd semester

Tabel
Table 4.1.4

Jumlah Sekolah, Guru, dan Murid Sekolah Madrasah Ibtidaiyah (MI) di Bawah Kementerian Agama Menurut Kecamatan di Kabupaten Kulon Progo, 2022/2023
Number of Schools, Teachers, and Pupils in Madrasah Ibtidaiyah (MI) Under The Ministry of Religious by Subdistrict in Kulon Progo Regency, 2022/2023

Kecamatan Subdistrict	Sekolah/Schools		
	Negeri Public	Swasta Private	Jumlah Total
(1)	(2)	(3)	(4)
Temon	1	-	1
Wates	1	5	6
Panjatan	-	5	5
Galur	-	-	-
Lendah	-	3	3
Sentolo	-	3	3
Pengasih	-	1	1
Kokap	-	4	4
Girimulyo	-	1	1
Nanggulan	-	1	1
Kalibawang	-	2	2
Samigaluh	1	4	5
Kulon Progo	3	29	32

Lanjutan Tabel/*Continued Table 4.1.4*

Kecamatan Subdistrict	Guru/Teachers		
	Negeri Public	Swasta Private	Jumlah Total
(1)	(5)	(6)	(7)
Temon	22	-	22
Wates	9	51	60
Panjatan	-	45	45
Galur	-	-	-
Lendah	-	28	28
Sentolo	-	33	33
Pengasih	-	11	11
Kokap	-	37	37
Girimulyo	-	7	7
Nanggulan	-	10	10
Kalibawang	-	16	16
Samigaluh	13	42	55
Kulon Progo	44	280	324

Lanjutan Tabel/*Continued Table* 4.1.4

Kecamatan <i>Subdistrict</i>	Murid/ <i>Students</i>		
	Negeri <i>Public</i>	Swasta <i>Private</i>	Jumlah <i>Total</i>
(1)	(8)	(9)	(10)
Temon	277	-	277
Wates	180	604	784
Panjatan	-	279	279
Galur	-	-	-
Lendah	-	165	165
Sentolo	-	249	249
Pengasih	-	116	116
Kokap	-	336	336
Girimulyo	-	44	44
Nanggulan	-	44	44
Kalibawang	-	119	119
Samigaluh	65	324	389
Kulon Progo	522	2 280	2 802

Catatan/*Note*: ...

Sumber/*Source*: Kementerian Agama, EMIS, data semester ganjil laporan sampai dengan 31 Desember ((tahun))/ *Ministry of Religious Affairs, EMIS, odd semester report data up to 31 Desember ((Years))*

Tabel
Table 4.1.5

Jumlah Sekolah, Guru, dan Murid Sekolah Menengah Pertama (SMP) di Bawah Kementerian Pendidikan dan Kebudayaan Menurut Kecamatan di Kabupaten Kulon Progo, 2021/2022 dan 2022/2023
Number of Schools, Teachers, and Pupils in Junior High Schools Under The Ministry of Education and Culture by Subdistrict in Kulon Progo Regency, 2021/2022 and 2022/2023

Kecamatan Subdistrict	Sekolah/Schools					
	Negeri/Public		Swasta/Private		Jumlah/Total	
	2021/2022	2022/2023	2021/2022	2022/2023	2021/2022	2022/2023
(1)	(2)	(3)	(4)	(5)	(6)	(7)
Temon	2	2	1	1	3	3
Wates	5	5	5	5	10	10
Panjatan	2	2	2	2	4	4
Galur	2	2	2	2	4	4
Lendah	2	2	3	3	5	5
Sentolo	4	4	2	2	6	6
Pengasih	4	4	1	1	5	5
Kokap	3	3	2	2	5	5
Girimulyo	4	4	1	1	5	5
Nanggulan	2	2	3	3	5	5
Kalibawang	2	2	5	5	7	7
Samigaluh	4	4	2	2	6	6
Kulon Progo	36	36	29	29	65	65

Lanjutan Tabel/*Continued Table* 4.1.5

Kecamatan Subdistrict	Guru ¹ /Teachers ¹					
	Negeri/Public		Swasta/Private		Jumlah/Total	
	2021/2022	2022/2023	2021/2022	2022/2023	2021/2022	2022/2023
(1)	(8)	(9)	(10)	(11)	(12)	(13)
Temon	42	41	9	6	51	47
Wates	146	141	69	65	215	206
Panjatan	59	55	22	21	81	76
Galur	55	50	27	25	82	75
Lendah	65	63	31	36	96	99
Sentolo	97	99	18	17	115	116
Pengasih	86	86	14	13	100	99
Kokap	59	61	20	14	79	75
Girimulyo	61	62	9	8	70	70
Nanggulan	50	54	18	19	68	73
Kalibawang	41	35	55	50	96	85
Samigaluh	57	58	14	13	71	71
Kulon Progo	818	805	306	287	1 124	1 092

Lanjutan Tabel/Continued Table 4.1.5

Kecamatan Subdistrict	Murid/Students					
	Negeri/Public		Swasta/Private		Jumlah/Total	
	2021/2022	2022/2023	2021/2022	2022/2023	2021/2022	2022/2023
(1)	(14)	(15)	(16)	(17)	(18)	(19)
Temon	770	769	95	95	865	864
Wates	2 299	2 301	734	747	3 033	3 048
Panjatan	960	954	67	61	1 027	1 015
Galur	945	942	218	225	1 163	1 167
Lendah	1 150	1 137	291	271	1 441	1 408
Sentolo	1 627	1 627	87	77	1 714	1 704
Pengasih	1 460	1 458	160	192	1 620	1 650
Kokap	840	846	104	99	944	945
Girimulyo	728	773	30	28	758	801
Nanggulan	860	863	88	83	948	946
Kalibawang	575	573	646	650	1 221	1 223
Samigaluh	704	674	71	63	775	737
Kulon Progo	12 918	12 917	2 591	2 591	15 509	15 508

Catatan/Note: ¹ Jumlah guru termasuk kepala sekolah dan guru/The total of teachers including headmaster and teacher
 Sumber/Source: Kementerian Pendidikan dan Kebudayaan, Sistem Data Pokok Pendidikan, data semester ganjil/ Ministry of Educations and Culture, Basic Education Data System, odd semester

Tabel
Table 4.1.6

**Jumlah Sekolah, Guru, dan Murid Sekolah Madrasah
Tsanawiyah (MTs) di Bawah Kementerian Agama Menurut
Kecamatan di Kabupaten Kulon Progo, 2022/2023**
*Number of Schools, Teachers, and Pupils in Madrasah
Tsanawiyah (MTs) Under The Ministry of Religious by
Subdistrict in Kulon Progo Regency, 2022/2023*

Kecamatan Subdistrict	Sekolah/Schools		
	Negeri Public	Swasta Private	Jumlah Total
(1)	(2)	(3)	(4)
Temon	1	2	3
Wates	1	3	4
Panjatan	-	-	-
Galur	1	1	2
Lendah	-	-	-
Sentolo	-	2	2
Pengasih	-	1	1
Kokap	-	-	-
Girimulyo	1	-	1
Nanggulan	1	1	2
Kalibawang	-	1	1
Samigaluh	1	-	1
Kulon Progo	6	11	17

Lanjutan Tabel/*Continued Table 4.1.6*

Kecamatan <i>Subdistrict</i>	Guru/Teachers		
	Negeri <i>Public</i>	Swasta <i>Private</i>	Jumlah <i>Total</i>
(1)	(5)	(6)	(7)
Temon	32	32	64
Wates	37	36	73
Panjatan	-	-	-
Galur	39	31	70
Lendah	-	-	-
Sentolo	-	22	22
Pengasih	-	8	8
Kokap	-	-	-
Girimulyo	28	-	28
Nanggulan	28	16	44
Kalibawang	-	15	15
Samigaluh	16	-	16
Kulon Progo	180	160	340

Lanjutan Tabel/*Continued Table 4.1.6*

Kecamatan Subdistrict	Murid/Students		
	Negeri Public	Swasta Private	Jumlah Total
(1)	(8)	(9)	(10)
Temon	382	215	597
Wates	470	372	842
Panjatan	-	-	-
Galur	376	268	644
Lendah	-	-	-
Sentolo	-	178	178
Pengasih	-	66	66
Kokap	-	-	-
Girimulyo	346	-	346
Nanggulan	275	167	442
Kalibawang	-	38	38
Samigaluh	168	-	168
Kulon Progo	2 017	1 304	3 321

Catatan/Note: ...

Sumber/Source: Kementerian Agama, EMIS, data semester ganjil laporan sampai dengan 31 Desember ((tahun))/ Ministry of Religious Affairs, EMIS, odd semester report data up to 31 Desember ((Years))

Tabel
Table 4.1.7

Jumlah Sekolah, Guru, dan Murid Sekolah Menengah Atas (SMA) di Bawah Kementerian Pendidikan dan Kebudayaan Menurut Kecamatan di Kabupaten Kulon Progo, 2021/2022 dan 2022/2023
Number of Schools, Teachers, and Pupils in Senior High Schools Under The Ministry of Education and Culture by Subdistrict in Kulon Progo Regency, 2021/2022 and 2022/2023

Kecamatan Subdistrict	Sekolah/Schools					
	Negeri/Public		Swasta/Private		Jumlah/Total	
	2021/2022	2022/2023	2021/2022	2022/2023	2021/2022	2022/2023
(1)	(2)	(3)	(4)	(5)	(6)	(7)
Temon	1	1	-	-	1	1
Wates	2	2	3	3	5	5
Panjatan	-	-	-	-	-	-
Galur	1	1	1	1	2	2
Lendah	1	1	1	1	2	2
Sentolo	1	1	-	-	1	1
Pengasih	1	1	-	-	1	1
Kokap	1	1	-	-	1	1
Girimulyo	1	1	-	-	1	1
Nanggulan	-	-	1	1	1	1
Kalibawang	1	1	-	-	1	1
Samigaluh	1	1	-	-	1	1
Kulon Progo	11	11	6	6	17	17

Lanjutan Tabel/*Continued Table* 4.1.7

Kecamatan Subdistrict	Guru ¹ /Teachers ¹					
	Negeri/Public		Swasta/Private		Jumlah/Total	
	2021/2022	2022/2023	2021/2022	2022/2023	2021/2022	2022/2023
(1)	(8)	(9)	(10)	(11)	(12)	(13)
Temon	28	34	-	-	28	34
Wates	84	85	45	44	129	129
Panjatan	-	-	-	-	-	-
Galur	29	29	3	3	32	32
Lendah	38	39	7	10	45	49
Sentolo	37	34	-	-	37	34
Pengasih	44	44	-	-	44	44
Kokap	19	20	-	-	19	20
Girimulyo	24	21	-	-	24	21
Nanggulan	-	-	8	9	8	9
Kalibawang	25	26	-	-	25	26
Samigaluh	18	18	-	-	18	18
Kulon Progo	346	350	63	66	409	416

Lanjutan Tabel/Continued Table 4.1.7

Kecamatan Subdistrict	Murid/Students					
	Negeri/Public		Swasta/Private		Jumlah/Total	
	2021/2022	2022/2023	2021/2022	2022/2023	2021/2022	2022/2023
(1)	(14)	(15)	(16)	(17)	(18)	(19)
Temon	384	409	-	-	384	409
Wates	1 294	1 294	438	505	1 732	1 799
Panjatan	-	-	-	-	-	-
Galur	284	323	7	6	291	329
Lendah	632	627	22	29	654	656
Sentolo	529	531	-	-	529	531
Pengasih	648	645	-	-	648	645
Kokap	167	176	-	-	167	176
Girimulyo	240	276	-	-	240	276
Nanggulan	-	-	42	36	42	36
Kalibawang	341	367	-	-	341	367
Samigaluh	131	142	-	-	131	142
Kulon Progo	4 650	4 790	509	576	5 159	5 366

Catatan/Note: ¹ Jumlah guru termasuk kepala sekolah dan guru/The total of teachers including headmaster and teacher
 Sumber/Source: Kementerian Pendidikan, Kebudayaan, Riset, dan Teknologi, Sistem Data Pokok Pendidikan, data semester ganjil/
 Ministry of Education, Culture, Research, and Technology, Basic Education Data System, odd semester

Tabel
Table 4.1.8

Jumlah Sekolah, Guru, dan Murid Sekolah Menengah Kejuruan (SMK) di Bawah Kementerian Pendidikan dan Kebudayaan Menurut Kecamatan di Kabupaten Kulon Progo, 2021/2022 dan 2022/2023
Number of Schools, Teachers, and Pupils in Vocational High Schools Under The Ministry of Education and Culture by Subdistrict in Kulon Progo Regency, 2021/2022 and 2022/2023

Kecamatan Subdistrict	Sekolah/Schools					
	Negeri/Public		Swasta/Private		Jumlah/Total	
	2021/2022	2022/2023	2021/2022	2022/2023	2021/2022	2022/2023
(1)	(2)	(3)	(4)	(5)	(6)	(7)
Temon	1	1	3	3	4	4
Wates	-	-	9	10	9	10
Panjatan	1	1	-	-	1	1
Galur	-	-	1	1	1	1
Lendah	-	-	2	2	2	2
Sentolo	-	-	4	4	4	4
Pengasih	2	2	-	-	2	2
Kokap	1	1	-	-	1	1
Girimulyo	1	1	-	-	1	1
Nanggulan	1	1	2	2	3	3
Kalibawang	-	-	2	2	2	2
Samigaluh	1	1	1	1	2	2
Kulon Progo	8	8	24	25	32	33

Lanjutan Tabel/Continued Table 4.1.8

Kecamatan Subdistrict	Guru ¹ /Teachers ¹					
	Negeri/Public		Swasta/Private		Jumlah/Total	
	2021/2022	2022/2023	2021/2022	2022/2023	2021/2022	2022/2023
(1)	(8)	(9)	(10)	(11)	(12)	(13)
Temon	47	41	75	73	122	114
Wates	-	-	246	248	246	248
Panjatan	47	45	-	-	47	45
Galur	-	-	11	12	11	12
Lendah	-	-	35	35	35	35
Sentolo	-	-	62	57	62	57
Pengasih	219	207	-	-	219	207
Kokap	35	36	-	-	35	36
Girimulyo	24	23	-	-	24	23
Nanggulan	58	59	61	58	119	117
Kalibawang	-	-	33	33	33	33
Samigaluh	34	33	16	13	50	46
Kulon Progo	464	444	539	529	1 003	973

Lanjutan Tabel/*Continued Table* 4.1.8

Kecamatan Subdistrict	Murid/Students					
	Negeri/Public		Swasta/Private		Jumlah/Total	
	2021/2022	2022/2023	2021/2022	2022/2023	2021/2022	2022/2023
(1)	(14)	(15)	(16)	(17)	(18)	(19)
Temon	352	324	900	756	1 252	1 080
Wates	-	-	3 188	2 677	3 188	2 677
Panjatan	758	805	-	-	758	805
Galur	-	-	31	33	31	33
Lendah	-	-	437	427	437	427
Sentolo	-	-	298	225	298	225
Pengasih	2 992	3 006	-	-	2 992	3 006
Kokap	597	437	-	-	597	437
Girimulyo	221	267	-	-	221	267
Nanggulan	1 125	847	670	569	1 795	1 416
Kalibawang	-	-	258	265	258	265
Samigaluh	432	445	125	124	557	569
Kulon Progo	6 477	6 131	5 907	5 076	12 384	11 207

Catatan/Note: ¹ Guru yang mengajar di 2 sekolah atau lebih dihitung di masing-masing sekolah/*The teacher who taught in two schools or more counted in every school*

² Jumlah guru termasuk kepala sekolah dan guru/*The total of teachers including headmaster and teacher*

Sumber/Source: Kementerian Pendidikan, Kebudayaan, Riset, dan Teknologi, Sistem Data Pokok Pendidikan, data semester ganjil/*Ministry of Education, Culture, Research, and Technology, Basic Education Data System, odd semester*

Tabel
Table 4.1.9**Jumlah Sekolah, Guru, dan Murid Sekolah Madrasah Aliyah (MA) di Bawah Kementerian Agama Menurut Kecamatan di Kabupaten Kulon Progo, 2022/2023**
Number of Schools, Teachers, and Pupils in Madrasah Aliyah (MA) Under The Ministry of Religious by Subdistrict in Kulon Progo Regency, 2022/2023

Kecamatan Subdistrict	Sekolah/Schools		
	Negeri Public	Swasta Private	Jumlah Total
(1)	(2)	(3)	(4)
Temon	-	-	-
Wates	1	1	2
Panjatan	-	-	-
Galur	-	1	1
Lendah	-	-	-
Sentolo	-	1	1
Pengasih	1	1	2
Kokap	-	-	-
Girimulyo	-	-	-
Nanggulan	-	1	1
Kalibawang	1	-	1
Samigaluh	-	-	-
Kulon Progo	3	5	8

Lanjutan Tabel/*Continued Table* 4.1.9

Kecamatan Subdistrict	Guru/Teachers		
	Negeri Public	Swasta Private	Jumlah Total
(1)	(5)	(6)	(7)
Temon	-	-	-
Wates	76	11	87
Panjatan	-	-	-
Galur	-	23	23
Lendah	-	-	-
Sentolo	-	14	14
Pengasih	52	13	65
Kokap	-	-	-
Girimulyo	-	-	-
Nanggulan	-	13	13
Kalibawang	32	-	32
Samigaluh	-	-	-
Kulon Progo	160	74	234

Lanjutan Tabel/*Continued Table* 4.1.9

Kecamatan <i>Subdistrict</i>	Murid/ <i>Students</i>		
	Negeri <i>Public</i>	Swasta <i>Private</i>	Jumlah <i>Total</i>
(1)	(8)	(9)	(10)
Temon	-	-	-
Wates	646	-	646
Panjatan	-	-	-
Galur	-	63	63
Lendah	-	-	-
Sentolo	-	113	113
Pengasih	472	40	512
Kokap	-	-	-
Girimulyo	-	-	-
Nanggulan	-	105	105
Kalibawang	264	-	264
Samigaluh	-	-	-
Kulon Progo	1 382	321	1 703

Catatan/*Note*: ...Sumber/*Source*: Kementerian Agama, EMIS, data semester ganjil laporan sampai dengan 31 Desember ((tahun))/ *Ministry of Religious Affairs, EMIS, odd semester report data up to 31 Desember ((Year))*

Tabel
Table 4.1.10

Jumlah Desa¹/Kelurahan yang Memiliki Fasilitas Sekolah Menurut Kecamatan dan Tingkat Pendidikan di Kabupaten Kulon Progo, 2019, 2020, dan 2021
Number of Villages¹ Having Educational Facilities by Subdistrict and Educational Level in Kulon Progo Regency, 2019, 2020, and 2021

Kecamatan Subdistrict	Sekolah Dasar Primary School		
	2019	2020	2021
(1)	(2)	(3)	(4)
Temon	15	15	15
Wates	8	8	8
Panjatan	11	11	11
Galur	7	7	7
Lendah	6	6	6
Sentolo	8	8	8
Pengasih	7	7	7
Kokap	5	5	5
Girimulyo	4	4	4
Nanggulan	6	6	6
Kalibawang	4	4	4
Samigaluh	7	7	7
Kabupaten Kulon Progo	88	88	88

Lanjutan Tabel/*Continued Table* 4.1.10

Kecamatan <i>Subdistrict</i>	Sekolah Menengah Pertama <i>Junior High School</i>		
	2019	2020	2021
(1)	(5)	(6)	(7)
Temon	5	5	5
Wates	5	5	5
Panjatan	3	3	3
Galur	3	3	3
Lendah	4	5	5
Sentolo	4	4	4
Pengasih	5	5	5
Kokap	4	4	4
Girimulyo	4	4	4
Nanggulan	4	4	4
Kalibawang	4	4	4
Samigaluh	6	6	6
Kabupaten Kulon Progo	51	52	52

Lanjutan Tabel/*Continued Table* 4.1.10

Kecamatan <i>Subdistrict</i>	Sekolah Menengah Atas <i>Senior High School</i>		
	2019	2020	2021
(1)	(8)	(9)	(10)
Temon	1	1	1
Wates	3	3	3
Panjatan	—	1	1
Galur	3	3	2
Lendah	1	2	2
Sentolo	1	1	2
Pengasih	2	2	2
Kokap	1	1	1
Girimulyo	1	1	1
Nanggulan	1	1	1
Kalibawang	2	2	2
Samigaluh	1	1	1
Kabupaten Kulon Progo	17	19	19

Lanjutan Tabel/*Continued Table* 4.1.10

Kecamatan Subdistrict	SMK Vocational School		
	2019	2020	2021
(1)	(8)	(9)	(10)
Temon	4	4	4
Wates	3	3	3
Panjatan	1	1	1
Galur	2	2	2
Lendah	2	2	2
Sentolo	3	3	3
Pengasih	3	2	2
Kokap	1	1	1
Girimulyo	1	1	1
Nanggulan	2	2	2
Kalibawang	2	2	2
Samigaluh	3	3	3
Kabupaten Kulon Progo	27	26	26

Lanjutan Tabel/*Continued Table* 4.1.10

Kecamatan <i>Subdistrict</i>	Perguruan Tinggi <i>University</i>		
	2019	2020	2021
(1)	(8)	(9)	(10)
Temon	–	–	–
Wates	–	2	2
Panjatan	–	–	–
Galur	–	–	–
Lendah	–	–	–
Sentolo	–	–	–
Pengasih	2	2	2
Kokap	–	–	–
Girimulyo	–	–	–
Nanggulan	–	–	–
Kalibawang	–	–	–
Samigaluh	–	–	–
Kabupaten Kulon Progo	2	4	4

Catatan/*Note*: ¹ Desa pada tabel ini termasuk Unit Permukiman Transmigrasi (UPT) yang masih dibina oleh kementerian terkait dan nagari di Kabupaten/Kota Sumatera Barat/*Villages in this table include Transmigration Settlement Unit which is still fostered by the relevant ministries and the nagari in the Province of Sumatera Barat*

Sumber/*Source*: BPS, Pendataan Potensi Desa (Podes)/ *BPS–Statistics Indonesia, Village Potential Data Collection*

Tabel 4.1.11 **Persentase Penduduk Usia 7-24 Tahun Menurut Karakteristik Pendidikan dan Jenis Kelamin di Kabupaten Kulon Progo, 2022**
Percentage of Population Aged 7-24 Years According to Characteristics of Education and Gender in Kulon Progo Regency, 2022

Kelompok Umur Sekolah <i>School Age Group</i>	Partisipasi Sekolah/School Participation (%)		
	Tidak/Belum Pernah Sekolah <i>Not/Never Attending School</i>	Masih Sekolah <i>Attending School</i>	Tidak Sekolah Lagi <i>Not Attending School Anymore</i>
(1)	(2)	(3)	(4)
7-12	0,55	99,45	-
13-15	-	99,13	0,87
16-18	-	82,82	17,18
19-24	-	33,09	66,91

Sumber/Source: Survei Sosial Ekonomi Nasional Kor, Maret 2021/National Socio Economic Survey kor, March 2021

Tabel
Table 4.1.12

**Jumlah Pengunjung Perpustakaan Umum Kabupaten
Kulon Progo menurut Tingkat Pendidikan (Status)
Pengunjung per Bulan, 2022**
**Number of Monthly Visitors in General Library of Kulon
Progo Regency by Level of Education, 2022**

Bulan Month	Tingkat Pendidikan Level of Education						Jumlah Total
	PAUD/ TK	SD Primary School	SLTP Junior High School	SLTA Senior High School	PT College	Tidak diketahui Unidentify	
(1)	(2)	(3)	(4)	(5)	(6)	(7)	(8)
Januari/January	29	433	204	249	211	13 734	14 860
Februari/February	585	4 573	273	344	201	8 862	14 838
Maret/March	595	4 073	267	384	238	8 227	13 784
April/April	278	2 638	301	327	309	15 610	19 463
Mei/May	340	2 376	553	470	436	17 578	21 753
Juni/June	256	1 614	284	474	513	19 518	22 659
Juli/July	205	2 593	437	473	425	21 008	25 141
Agustus/August	497	4 909	526	320	244	21 082	27 578
September/September	361	3 069	92	776	648	22 766	27 712
Oktober/October	624	3 241	396	475	672	32 800	38 208
November/November	414	3 603	470	748	437	33 698	39 370
Desember/December	372	1 593	546	951	419	29 880	33 761
Kulon Progo	4 556	34 715	4 349	5 991	4 753	244 763	299 127

Sumber/Source: Kantor Perpustakaan Kabupaten Kulon Progo/Office of Library Service of Kulon Progo Regency

Catatan/Note: Mulai tahun 2016, kategori pengunjung PAUD/TK dan PNS dipisahkan dari lainnya

Tabel 4.1.13 Jumlah Perkumpulan Kesenian Seni Tari (Seni Tari Tradisional) dirinci menurut Kecamatan di Kabupaten Kulon Progo, 2022
Number of Traditional Ballet Studios by Subdistrict in Kulon Progo Regency, 2022

Kecamatan Subdistrict	Reog	Jatilan	Ogleg	Inding	Angguk
(1)	(2)	(3)	(4)	(5)	(6)
Temon	-	8	-	2	2
Wates	-	13	-	-	1
Panjatan	-	14	2	-	1
Galur	13	3	-	-	-
Lendah	15	9	5	-	2
Sentolo	3	29	8	-	2
Pengasih	-	20	-	1	-
Kokap	1	23	-	6	5
Girimulyo	1	29	-	-	8
Nanggulan	-	19	1	-	1
Kalibawang	-	209	-	-	1
Samigaluh	3	50	-	2	2
Kulon Progo	36	426	16	11	25

Lanjutan Tabel/*Continued Table* 4.1.13

Kecamatan Subdistrict	Kobra Siswo	Bangilun	Emprak	Lengger	Panjidur
(1)	(7)	(8)	(9)	(10)	(11)
Temon	-	-	-	-	-
Wates	-	-	-	-	-
Panjatan	-	-	-	-	-
Galur	1	-	-	-	-
Lendah	-	-	-	-	-
Sentolo	1	-	-	-	-
Pengasih	-	-	-	-	-
Kokap	-	-	-	-	1
Girimulyo	-	-	-	1	-
Nanggulan	1	-	-	-	1
Kalibawang	2	-	-	-	-
Samigaluh	-	2	-	5	-
Kulon Progo	5	2		6	2

Lanjutan Tabel/Continued Table 4.1.13

Kecamatan Subdistrict	Ndolalak	Trenganon	Sanisiswo	Kuda Lumping	Topeng Ireng
(1)	(12)	(13)	(14)	(15)	(16)
Temon	-	-	-	1	-
Wates	-	-	-	-	-
Panjatan	-	-	-	-	-
Galur	-	-	-	-	-
Lendah	-	-	-	-	-
Sentolo	-	-	-	2	-
Pengasih	-	-	-	-	-
Kokap	-	-	-	1	-
Girimulyo	-	1	-	2	-
Nanggulan	-	-	-	3	-
Kalibawang	-	-	-	1	-
Samigaluh	-	-	-	1	1
Kulon Progo	-	1	-	11	1

Sumber/Source: Dinas Kebudayaan Kabupaten Kulon Progo/Culture Service of Kulon Progo Regency

Tabel
Table 4.1.14**Jumlah Perkumpulan Kesenian menurut Kecamatan dan Jenis Kesenian Musik di Kabupaten Kulon Progo, 2022**
Number of Music Art Clubs by Subdistrict and Type of Music in Kulon Progo Regency, 2022

Kecamatan Subdistrict	Karawitan	Keroncong	Slawa-tan/ Rodat Qosidah	Kulin- tang	Band	Gejlok Lesung	Orkes Melayu	Skala
(1)	(2)	(3)	(4)	(5)	(6)	(7)	(8)	(9)
Temon	10	1	34	-	3	2	3	-
Wates	14	4	30	-	2	1	-	-
Panjatan	4	3	37	-	1	3	-	-
Galur	5		26	-	-	1	-	-
Lendah	8	3	36	-	-	3	8	-
Sentolo	11	3	35	-	2	3	-	-
Pengasih	11	1	44	-	1	2	1	-
Kokap	15	-	50	-	-	2	-	1
Girimulyo	8	-	24	-	-	1	3	1
Nanggulan	9	1	14	-	-	-	-	1
Kalibawang	8	-	37	-	-	3	1	9
Samigalah	14	1	48	-	-	1	-	2
Kulon Progo	117	17	415	-	9	22	16	14

Lanjutan Tabel/*Continued Table* 4.1.14

Kecamatan Subdistrict	Pop Song/ Vokal Grup	Macapat	Musik Bambu	Paduan Suara	Campur Sari	Pek Bung	Lain Lain
(1)	(10)	(11)	(12)	(13)	(14)	(15)	(16)
Temon	4	3	3	-	5	-	3
Wates	1	6	-	-	-	-	-
Panjatan	1	6	4	-	2	-	1
Galur	-	2	1	-	4	1	-
Lendah	1	2	1	-	1	1	-
Sentolo	1	2	1	-	4	-	1
Pengasih	3	2	1	-	1	-	-
Kokap	-	2	2	-	2	-	3
Girimulyo	-	-	1	1	1	-	-
Nanggulan	-	1	-	-	2	-	-
Kalibawang	-	1	-	-	1	1	2
Samigaluh	1	3	1	1	5	-	2
Kulon Progo	12	30	15	2	28	3	12

Sumber/*Source*: Dinas Kebudayaan Kabupaten Kulon Progo/*Culture Service of Kulon Progo Regency*

Tabel 4.1.15 Jumlah Perkumpulan Kesenian Seni Teater dirinci menurut Kecamatan di Kabupaten Kulon Progo, 2022
Number of Theater Clubs by Subdistrict in Kulon Progo Regency, 2022

Kecamatan Subdistrict	Ketoprak	Wayang Orang	Pedala- ngan	Tari	Teater	Dagelan	Jabur	Lainnya
(1)	(2)	(3)	(4)	(5)	(6)	(7)	(8)	(9)
Temon	4	-	2	1	-	1	-	-
Wates	5	-	1	-	-	-	-	-
Panjatan	6	1	1	1	-	-	-	1
Galur	5	-	-	1	-	-	-	-
Lendah	10	1	2	5	-	-	-	-
Sentolo	14	-	7	2	-	1	-	4
Pengasih	6	-	-	13	1	-	-	3
Kokap	17	-	2	4	-	-	-	1
Girimulyo	8	-	4	4	-	-	-	-
Nanggulan	8	-	-	3	-	-	-	2
Kalibawang	8	-	-	4	-	-	2	5
Samigaluh	14	2	1	2	-	-	-	3
Kulon Progo	105	4	20	39	1	2	2	19

Sumber/Source: Dinas Kebudayaan Kabupaten Kulon Progo/Culture Service of Kulon Progo Regency

Tabel 4.1.16 **Jumlah Perkumpulan Kesenian Seni Rupa dirinci menurut Kecamatan di Kabupaten Kulon Progo, 2022**
Table 4.1.16 **Number of Fine Art Studios by Subdistrict in Kulon Progo Regency, 2022**

Kecamatan Subdistrict	Seni Lukis Art of painting	Seni Ukir Sculpture	Dekorasi Decoration	Tatah Wayang Kulit Leather puppets sculpture
(1)	(2)	(3)	(4)	(5)
Temon	-	-	-	-
Wates	1	-	-	-
Panjatan	-	-	-	-
Galur	-	-	-	-
Lendah	-	-	-	-
Sentolo	-	-	-	-
Pengasih	-	-	-	-
Kokap	-	-	-	-
Girimulyo	-	-	-	-
Nanggulan	-	-	-	-
Kalibawang	-	-	-	-
Samigaluh	-	-	-	-
Kulon Progo	1	-	-	-

Sumber/Source: Dinas Kebudayaan Kabupaten Kulon Progo/Culture Service of Kulon Progo Regency

Tabel
Table 4.1.17**Jumlah Perijinan dan Penelitian di Kabupaten Kulon Progo, 2015-2022**
Number of License and Research Applications in Kulon Progo Regency, 2015 - 2022

Tahun Year	Perijinan dan Penelitian License and Research		Jumlah Total
	Ijin KKN Project Work Applications	Ijin Penelitian Research Applications	
(1)	(2)	(3)	(4)
2015	16	1 093	1 109
2016	13	1 077	1 090
2017	18	1 033	1 051
2018	32	999	1 031
2019	21	218	239
2020	14	6	20
2021	20	5	25
2022	23	3	26

Sumber/Source: Dinas Penanaman Modal dan Pelayanan Terpadu Kabupaten Kulon Progo/*Investment and Integrated Licensing Board of Kulon Progo Regency*

Tabel 4.1.18 Jumlah Organisasi Sosial/LSM, Ormas, Organisasi Wanita di Kabupaten Kulon Progo, 2015 - 2022
Number of Social Organization/NGOs, Public Organizations, Women Organizations in Kulon Progo Regency, 2015 - 2022

Tahun Year	Jenis Organisasi Type of Organization			Jumlah Total
	Organisasi Sosial/ LSM/Social Organization/ NGO	Ormas/Public Organization	Organisasi Wanita/Women Organization	
(1)	(2)	(3)	(4)	(5)
2015	161	313	34	508
2016	34	178	34	232
2017	6	159	10	175
2018	21	93	6	120
2019	9	111	3	123
2020	6	78	5	89
2021	31	76	11	119
2022	61	63	15	139

Sumber/Source: Kantor Kesatuan Bangsa dan Politik Kabupaten Kulon Progo/Office of Unitary Nation and Politic of Kulon Progo Regency

4.2 KESEHATAN HEALTH

Tabel 4.2.1 Jumlah Desa¹/Kelurahan Yang Memiliki Sarana Kesehatan Menurut Kecamatan di Kabupaten Kulon Progo, 2019, 2020, dan 2021
Number of Villages¹ Having Health Facilities by Subdistrict in Kulon Progo Regency, 2019, 2020, and 2021

Kecamatan Subdistrict	Rumah Sakit Hospital		
	2019	2020	2021
(1)	(2)	(3)	(4)
Temon	1	1	1
Wates	1	1	1
Panjatan	–	–	–
Galur	–	–	–
Lendah	1	1	1
Sentolo	2	2	2
Pengasih	–	–	–
Kokap	–	–	–
Girimulyo	–	–	–
Nanggulan	1	1	1
Kalibawang	1	1	1
Samigaluh	–	–	–
Kabupaten Kulon Progo	7	7	7

Lanjutan Tabel/*Continued Table* 4.2.1

Kecamatan Subdistrict	Rumah Sakit Bersalin Maternity Hospital		
	2019	2020	2021
(1)	(5)	(6)	(7)
Temon	–	–	–
Wates	–	–	–
Panjatan	–	–	–
Galur	–	–	–
Lendah	–	–	–
Sentolo	–	–	–
Pengasih	–	–	–
Kokap	–	–	–
Girimulyo	–	–	–
Nanggulan	–	–	–
Kalibawang	–	–	–
Samigaluh	–	–	–
Kabupaten Kulon Progo	–	–	–

Lanjutan Tabel/*Continued Table* 4.2.1

Kecamatan Subdistrict	Poliklinik Polyclinic		
	2019	2020	2021
(1)	(8)	(9)	(10)
Temon	1	1	1
Wates	2	2	2
Panjatan	1	1	1
Galur	2	2	2
Lendah	3	3	1
Sentolo	1	–	–
Pengasih	1	1	1
Kokap	–	–	–
Girimulyo	–	–	–
Nanggulan	1	1	2
Kalibawang	–	–	–
Samigaluh	2	1	1
Kabupaten Kulon Progo	14	12	11

Lanjutan Tabel/*Continued Table 4.2.1*

Kecamatan Subdistrict	Puskesmas Public Health Center		
	2019	2020	2021
(1)	(11)	(12)	(13)
Temon	2	2	2
Wates	1	1	1
Panjatan	2	2	2
Galur	2	2	2
Lendah	2	2	2
Sentolo	2	2	2
Pengasih	2	2	2
Kokap	2	2	2
Girimulyo	2	2	2
Nanggulan	1	1	1
Kalibawang	1	1	1
Samigaluh	2	2	2
Kabupaten Kulon Progo	21	21	21

Lanjutan Tabel/*Continued Table* 4.2.1

Kecamatan Subdistrict	Puskesmas Pembantu Subsidiary of Public Health Center		
	2019	2020	2021
(1)	(14)	(15)	(16)
Temon	5	5	5
Wates	6	6	6
Panjatan	6	6	6
Galur	4	4	4
Lendah	5	5	4
Sentolo	6	6	6
Pengasih	4	4	4
Kokap	5	5	5
Girimulyo	3	3	3
Nanggulan	4	4	4
Kalibawang	4	4	4
Samigaluh	6	6	6
Kabupaten Kulon Progo	58	58	57

Lanjutan Tabel/Continued Table 4.2.1

Kecamatan Subdistrict	Apotek Pharmacy		
	2019	2020	2021
(1)	(17)	(18)	(19)
Temon	5	5	4
Wates	4	4	3
Panjatan	3	3	4
Galur	2	3	3
Lendah	3	3	3
Sentolo	5	6	6
Pengasih	4	5	5
Kokap	1	1	2
Girimulyo	1	1	1
Nanggulan	1	1	1
Kalibawang	1	2	2
Samigaluh	1	1	1
Kabupaten Kulon Progo	31	35	35

Catatan/Note: ¹ Desa pada tabel ini termasuk Unit Permukiman Transmigrasi (UPT) yang masih dibina oleh kementerian terkait dan nagari di Kabupaten/Kota Sumatera Barat/Villages in this table include Transmigration Settlement Unit which is still fostered by the relevant ministries and the nagari in the Province of Sumatera Barat

Sumber/Source: BPS, Pendataan Potensi Desa (Podes)/BPS-Statistics Indonesia, Village Potential Data Collecting

Tabel
Table 4.2.2**Jumlah Tenaga Kesehatan Menurut Kecamatan di
Kabupaten Kulon Progo, 2022**
**Number of Medical Personnel by Subdistrict in Kulon Progo
Regency, 2022**

Kecamatan Subdistrict	Dokter Doctor	Perawat Nurse	Bidan Midwife	Farmasi Pharma- ceutical	Ahli Gizi Nutritionist
(1)	(2)	(3)	(4)	(5)	(6)
Temon	4	11	15	3	2
Wates	3	8	6	2	1
Panjatan	5	16	18	2	1
Galur	5	19	15	2	2
Lendah	2	9	13	3	2
Sentolo	3	14	12	4	3
Pengasih	5	5	13	4	2
Kokap	4	8	12	3	2
Girimulyo	4	14	10	1	1
Nanggulan	2	5	7	1	1
Kalibawang	3	7	9	1	1
Samigaluh	10	19	15	5	2
Kabupaten Kulon Progo	50	135	145	31	20

Sumber/Source : Dinas Kesehatan Kabupaten Kulon Progo/Official of Health, Kulon Progo Regency

Tabel
Table 4.2.3

Jumlah Rumah Sakit Umum, Rumah Sakit Khusus, Rumah Sakit/Rumah Bersalin, Puskesmas, Klinik/Balai Kesehatan, Posyandu, dan Polindes Menurut Kecamatan di Kabupaten Kulon Progo, 2021 dan 2022
Number of General Hospital, Special Hospital, Maternity Hospital and Public Health Center, Medical Clinic, Integrated Service Post, Village maternity Cottage by Subdistrict in Kulon Progo Regency, 2021 and 2022

Kecamatan Subdistrict	Rumah Sakit Umum General Hospital		Rumah Sakit Khusus Special Hospital	
	2021	2022	2021	2022
(1)	(2)	(3)	(4)	(5)
Temon	1	1	-	-
Wates	2	2	-	-
Panjatan	-	-	-	-
Galur	-	-	-	-
Lendah	2	2	-	-
Sentolo	2	2	-	-
Pengasih	-	-	-	-
Kokap	-	-	-	-
Girimulyo	-	-	-	-
Nanggulan	1	1	-	-
Kalibawang	1	1	-	-
Samigaluh	-	-	-	-
Kabupaten Kulon Progo	9	9	-	0

Lanjutan Tabel/*Continued Table* 4.2.3

Kecamatan Subdistrict	Rumah Sakit Bersalin/ Rumah Bersalin Maternity Hospital		Puskesmas Public Health Center	
	2021	2022	2021	2022
(1)	(6)	(7)	(8)	(9)
Temon	-	-	2	2
Wates	-	-	1	1
Panjatan	-	-	2	2
Galur	-	-	2	2
Lendah	-	-	2	2
Sentolo	-	-	2	2
Pengasih	-	-	2	2
Kokap	-	-	2	2
Girimulyo	-	-	2	2
Nanggulan	-	-	1	1
Kalibawang	-	-	1	1
Samigaluh	-	-	2	2
Kabupaten Kulon Progo	-	-	21	21

Lanjutan Tabel/*Continued Table 4.2.3*

Kecamatan Subdistrict	Klinik/Balai Kesehatan Medical Clinic		Posyandu Integrated Service Post		Polindes Village Maternity Cottage	
	2021	2022	2021	2022	2021	2022
(1)	(10)	(11)	(12)	(13)	(14)	(15)
Temon	1	1	98	98	-	-
Wates	9	9	71	71	-	-
Panjatan	1	1	101	101	-	-
Galur	1	1	75	75	-	-
Lendah	1	1	62	62	-	-
Sentolo	-	-	90	89	-	-
Pengasih	1	1	83	83	-	-
Kokap	-	-	70	70	-	-
Girimulyo	-	-	58	58	-	-
Nanggulan	2	2	61	61	-	-
Kalibawang	-	-	83	83	-	-
Samigaluh	-	-	108	108	-	-
Kabupaten Kulon Progo	15	16	960	959	-	-

Sumber/*Source* : Dinas Kesehatan Kabupaten Kulon Progo/*Official of Health, Kulon Progo Regency*

Tabel
Table 4.2.4**Jumlah Pasien yang Memeriksa dan Berobat pada
Puskesmas di Kabupaten Kulon Progo, 2017-2022**
**Number of Check-up and Seeking Treatment Patients by
public Clinics in Kulon Progo Regency, 2017-2022**

Puskesmas Public Clinics	2017	2018	2019	2020	2021	2022
(1)	(2)	(3)	(4)	(5)	(6)	(7)
Temon I	37 444	36 263	36 319	24 143	20 464	23 822
Temon II	27 818	16 607	18 007	11 414	11 535	13 008
Wates	53 873	64 040	54 946	34 721	17 270	28 874
Panjatan I	31 919	38 673	31 988	17 698	13 313	19 202
Panjatan II	39 394	29 314	26 613	20 979	12 140	8 926
Galur I	30 013	31 117	30 416	10 080	8 456	13 302
Galur II	26 475	27 972	21 763	16 168	15 213	6 582
Lendah I	29 729	26 291	28 582	17 789	12 712	15 664
Lendah II	10 831	39 648	36 516	19 350	7 850	10 398
Sentolo I	53 191	49 380	50 711	24 093	18 565	12 833
Sentolo II	33 058	19 076	23 915	13 479	11 441	9 190
Pengasih I	46 960	57 737	35 474	22 830	17 069	20 681
Pengasih II	25 575	48 757	40 350	22 350	21 276	8 797
Kokap I	25 539	29 952	26 453	15 693	9 136	9 070
Kokap II	26 458	26 320	28 608	20 483	9 929	11 680
Girimulyo I	20 645	21 334	21 397	14 611	13 154	14 961
Girimulyo II	15 928	14 798	18 241	15 047	14 134	15 212
Nangulan	38 560	46 726	38 838	24 333	23 201	26 503
Kalibawang	31 041	44 754	50 350	40 246	29 483	25 052
Samigaluh I	22 283	25 058	23 779	15 406	8 401	10 425
Samigaluh II	18 470	20 637	21 771	14 955	14 259	13 356
Jumlah/Total	645 204	714 454	665 037	415 868	309 001	317 538

Sumber/Source: Dinas Kesehatan Kabupaten Kulon Progo /Office of Health Service of Kulon Progo Regency

Tabel
Table 4.2.5

Jumlah Kunjungan Pasien Rawat Jalan menurut Jenis Penyakit yang Diderita dan Bulan di RSUD Wates di Kabupaten Kulon Progo, 2022
Number of Outpatient by Type of Diseases and Month in RSUD Wates of Kulon Progo Regency, 2022

Bulan Month	Jenis Penyakit / Type of Diseases									
	Congestive heart failure	Angina pectoris	Atrial fibrillation and flutter	Delayed milestone	Unstable angina	Atherosclerotic heart disease	Acute myocardial infarction, unspecified	Ventricular premature depolarization	Acute transmural myocardial infarction of inferior wall	Infark serebri
(1)	(2)	(3)	(4)	(5)	(6)	(7)	(8)	(9)	(10)	(11)
Januari/January	947	243	213	19	198	130	71	162	167	37
Februari/February	752	194	197	13	170	122	97	139	106	12
Maret/March	902	220	206	11	189	140	82	147	115	34
April/April	919	224	222	18	188	145	58	156	119	25
Mei/May	851	210	202	9	180	148	46	135	122	23
Juni/June	847	219	221	10	185	140	67	129	126	29
Juli/July	793	226	214	11	191	126	145	125	121	48
Agustus/August	853	220	214	15	198	127	160	141	112	2
September / September	865	229	211	11	216	133	149	147	105	-
Oktober/October	857	219	202	16	210	124	124	146	92	-
November / November	846	230	217	11	226	129	105	133	89	-
Desember / December	873	233	236	10	207	121	77	130	50	-
Jumlah/Total	10 305	2 667	2 555	154	2 358	1 585	1 181	1 690	1 324	210

Sumber/Source: RSUD Wates Kabupaten Kulon Progo /Wates Hospital of Kulon Progo Regency

Tabel
Table 4.2.6**Jumlah Kunjungan Pasien Rawat Jalan menurut Kelompok Umur dan Bulan di RSUD Wates di Kulon Progo, 2022**
Number of Outpatient by Type of Diseases and Month in RSUD Wates of Kulon Progo Regency, 2022

Bulan Month	Kelompok Umur Age Group											
	0 – 6 hari (Days)		7-28 hari (Days)		<1 ¹		1– 4 ¹		5 – 14 ¹		15 – 24 ¹	
	L/M	P/F	L/M	P/F	L/M	P/F	L/M	P/F	L/M	P/F	L/M	P/F
(1)	(2)	(3)	(4)	(5)	(6)	(7)	(8)	(9)	(10)	(11)	(12)	(13)
Januari/January	12	17	16	13	30	24	42	29	55	61	52	104
Februari/February	6	6	7	9	25	18	34	11	22	22	39	65
Maret/March	8	11	7	16	22	26	26	12	25	19	48	86
April/April	10	6	8	14	30	18	33	24	34	28	58	122
Mei/May	5	11	7	16	32	14	31	19	36	26	43	102
Juni/June	10	13	16	14	33	17	48	38	60	28	58	117
Juli/July	16	14	16	8	25	20	48	39	50	36	58	93
Agustus/August	12	11	11	18	39	30	58	36	64	43	59	96
September/September	17	18	14	6	55	24	61	49	76	71	55	76
Oktober/October	14	20	13	12	26	23	63	36	55	51	47	98
November/November	18	18	17	11	46	20	53	38	71	53	47	108
Desember/December	12	16	16	13	24	18	44	31	47	44	58	80
Jumlah/Total	140	161	148	150	387	252	541	362	595	482	622	1 147

Lanjutan Tabel/Continued Table 4.2.6

Bulan Month	Kelompok Umur Age Group						Kasus Baru Menurut Jenis Kelamin New Cases by Gender		
	25–44 ¹		45–64 ¹		≥64 ¹		L/M	P/F	Juml Total
	L/M	P/F	L/M	P/F	L/M	P/F			
(1)	(14)	(15)	(16)	(17)	(18)	(19)	(20)	(21)	(22)
Januari/January	101	220	281	292	255	230	844	990	1 834
Februari/February	35	193	36	77	35	38	239	439	678
Maret/March	57	207	46	97	35	36	274	510	784
April/April	92	252	68	109	47	41	380	614	994
Mei/May	76	270	56	111	51	54	337	623	960
Juni/June	88	258	105	145	82	64	500	694	1 194
Juli/July	93	271	108	124	71	54	485	659	1 144
Agustus/August	94	275	99	120	74	66	510	695	1 205
September/September	104	256	85	133	76	63	543	696	1 239
Oktober/October	86	236	66	105	56	59	426	640	1 066
November/November	64	252	52	95	62	39	430	634	1 064
Desember/December	94	210	73	89	56	31	424	532	956
Jumlah/Total	984	2 900	1 075	1 497	900	775	5 392	7 726	13 118

L/M : Laki-laki/Male

P/F : Perempuan/Female

¹ Dalam Tahun/Years

Sumber/Source: RSUD Wates Kabupaten Kulon Progo /Wates Hospital of Kulon Progo Regency

Tabel
Table 4.2.7

Jumlah Pasien Rawat Inap menurut Jenis Penyakit yang Diderita dan Bulan di RSUD Wates di Kabupaten Kulon Progo, 2022
Number of Monthly Inpatient by Type of Diseases in RSUD Wates of Kulon Progo Regency, 2022

Bulan Month	Jenis Penyakit / Type of Diseases									
	<i>Coronavirus infection, unspecified</i>	<i>Pneumonia, unspecified</i>	<i>Congestive heart failure</i>	<i>Unstable angina</i>	<i>Anaemia, unspecified</i>	<i>Septicaemia, unspecified</i>	<i>Cerebral infarction, unspecified</i>	<i>Stroke, not specified as haemorrhage or infarction</i>	<i>Dengue fever [classical dengue]</i>	<i>Gastroenteritis and colitis of unspecified origin</i>
(1)	(2)	(3)	(4)	(5)	(6)	(7)	(8)	(9)	(10)	(11)
Januari/January	2	53	41	9	23	27	11	12	16	29
Februari/February	52	47	30	13	18	23	8	12	11	24
Maret/March	171	44	29	13	11	31	14	21	6	15
April/April	45	46	34	7	25	25	9	16	8	31
Mei/May	6	46	33	15	30	33	28	7	7	30
Juni/June	1	31	48	13	33	18	30	-	4	37
Juli/July	2	62	52	10	33	37	34	1	7	22
Agustus/August	6	79	35	13	31	25	31	-	13	21
September/September	11	104	50	17	22	38	41	-	3	16
Oktober/October	25	86	73	23	36	36	40	-	8	26
November/November	67	71	54	9	38	38	50	-	5	23
Desember/December	20	59	58	15	35	54	43	-	8	22
Jumlah/Total	408	728	537	157	335	385	339	69	96	296

Sumber/Source: RSUD Wates Kabupaten Kulon Progo /Wates Hospital of Kulon Progo Regency

Tabel
Table 4.2.8**Jumlah Pasien Rawat Inap menurut Kelompok Umur dan Bulan di RSUD Wates di Kabupaten Kulon Progo, 2022**
Number of Monthly Inpatient by Age Group in RSUD Wates of Kulon Progo Regency, 2022

Bulan Month	Kelompok Umur Age Group											
	0 – 6 hari (Days)		7-28 hari (Days)		<1 ¹		1 – 4 ¹		5 – 14 ¹		15 – 24 ¹	
	L/M	P/F	L/M	P/F	L/M	P/F	L/M	P/F	L/M	P/F	L/M	P/F
(1)	(2)	(3)	(4)	(5)	(6)	(7)	(8)	(9)	(10)	(11)	(12)	(13)
Januari/January	23	31	1	0	7	4	21	16	32	16	21	33
Februari/February	28	21	0	1	6	7	14	7	17	14	20	18
Maret/March	35	54	2	2	7	2	12	15	15	12	17	32
April/April	28	27	2	4	5	4	14	9	20	8	16	35
Mei/May	36	28	-	-	1	5	15	13	21	13	18	23
Juni/June	27	34	1	2	2	5	12	10	21	6	14	25
Juli/July	35	26	1	2	4	6	19	14	20	11	14	25
Agustus/August	30	29	0	2	9	7	23	15	31	14	19	25
September/September	38	36	0	0	12	8	40	27	36	27	20	24
Oktober/October	24	30	3	0	12	6	40	19	26	20	21	35
November/November	43	44	3	1	12	6	25	23	31	24	17	25
Desember/December	32	31	0	2	12	14	25	14	16	12	17	27
Jumlah/Total	379	391	13	16	89	74	260	182	286	177	214	327

Lanjutan Tabel/*Continued Table 4.2.8*

Bulan Month	Kelompok Umur Age Group						Jumlah Pasien Keluar (Hidup dan Meninggal) Number of Patients Out (Life-Death)			Jumlah Pasien Keluar Meninggal Number of Patients Out Death
	25 – 44 ¹		45 – 64 ¹		>=64 ¹		L/M	P/F	Juml Total	
	L/M	P/F	L/M	P/F	L/M	P/F				
(1)	(14)	(15)	(16)	(17)	(18)	(19)	(20)	(21)	(22)	(23)
Januari/January	39	95	59	57	73	73	276	290	566	33
Februari/February	23	55	40	45	38	38	186	207	393	24
Maret/March	25	116	67	69	83	83	263	350	613	45
April/April	18	66	58	45	70	70	231	254	485	36
Mei/May	16	69	57	51	48	48	212	245	457	43
Juni/June	24	69	75	63	75	75	251	265	516	42
Juli/July	33	80	74	70	64	64	264	293	557	46
Agustus/August	37	58	69	42	61	61	279	257	536	31
September/September	31	80	71	57	103	103	351	333	684	54
Oktober/October	36	73	75	64	95	95	332	335	667	53
November/November	30	94	69	63	97	97	327	358	685	50
Desember/December	42	83	76	67	95	95	315	320	635	51
Jumlah/Total	354	938	790	693	902	902	3 287	3 507	6 794	508

L/M : Laki-laki/Male

P/F : Perempuan/Female

¹ Dalam Tahun/Years

Sumber/Source: RSUD Wates Kabupaten Kulon Progo /Wates Hospital of Kulon Progo Regency

Tabel
Table 4.2.9

Jumlah Pasien Rawat Jalan menurut Jenis Penyakit yang Diderita dan Bulan di RSUD Nyi Ageng Serang di Kabupaten Kulon Progo, 2022
Number of Outpatient by Type of Diseases and Month in RSUD Nyi Ageng Serang of Kulon Progo Regency, 2022

Bulan Month	Jenis Penyakit / Type of Diseases									
	<i>Essential (primary) hypertension</i>	<i>Undifferentiated schizophrenia</i>	<i>Necrosis of pulp</i>	<i>Stroke, not specified as haemorrhage or infarction</i>	<i>Epilepsy, unspecified</i>	<i>Thyrotoxicosis, unspecified</i>	<i>Dyspepsia</i>	<i>Asthma, unspecified</i>	<i>Non-insulin-dependent diabetes mellitus: Without complications</i>	<i>Primary open-angle glaucoma</i>
(1)	(2)	(3)	(4)	(5)	(6)	(7)	(8)	(9)	(10)	(11)
Januari/January	422	220	148	138	112	91	118	52	78	49
Februari/February	366	185	93	108	111	79	95	42	55	46
Maret/March	344	228	108	135	121	83	93	36	53	49
April/April	245	238	132	122	120	94	58	56	18	43
Mei/May	250	200	110	115	106	103	73	67	16	52
Juni/June	248	224	171	108	115	104	64	48	36	49
Juli/July	259	206	145	105	117	100	79	58	50	49
Agustus/August	303	225	171	116	127	121	81	80	62	50
September / September	328	221	145	115	122	115	89	79	72	52
Oktober/October	349	211	163	131	117	117	101	87	89	57
November / November	303	213	164	125	125	105	105	97	100	62
Desember / December	339	223	149	142	121	109	89	91	107	62
Jumlah/Total	3 756	2 594	1 699	1 460	1 414	1 221	1 045	793	736	620

Sumber/Source: RSUD Nyi Ageng Serang Kabupaten Kulon Progo /Nyi Ageng Serang Hospital of Kulon Progo Regency

Tabel
Table 4.2.10

Jumlah Pasien Rawat Jalan menurut Kelompok Umur dan Bulan di RSUD Nyi Ageng Serang di Kulon Progo, 2022
Number of Outpatient by Age Group and Month in RSUD Nyi Ageng Serang of Kulon Progo Regency, 2022

Bulan Month	Kelompok Umur Age Group						Jumlah Total
	0 – 4	5 – 14	15 - 24	25 - 44	45-64	>=65	
(1)	(2)	(3)	(4)	(5)	(6)	(7)	(8)
Januari/January	757	491	1 358	3 209	2 610	1 615	10 040
Februari/February	625	498	1 034	2 634	2 470	1 463	8 724
Maret/March	570	367	1 192	2 758	2 376	1 354	8 617
April/April	689	334	1 153	2 416	1 908	1 081	7 581
Mei/May	658	426	911	2 316	1 893	1 102	7 306
Juni/June	720	459	1 087	2 271	2 152	1 133	7 822
Juli/July	699	515	1 088	2 309	2 230	1 255	8 096
Agustus/August	801	687	1 077	2 418	2 318	1 415	8 716
September/September	939	675	1 099	2 336	2 410	1 495	8 954
Oktober/October	879	627	938	2 448	2 624	1 614	9 130
November/November	881	627	1 121	3 155	2 766	1 656	10 206
Desember/December	702	567	1 092	2 512	2 647	1 804	9 324
Jumlah/Total	8 920	6 273	13 150	30 782	28 404	16 987	104 516

Sumber/Source: RSUD Nyi Ageng Serang Kabupaten Kulon Progo /Nyi Ageng Serang Hospital of Kulon Progo Regency

Tabel
Table 4.2.11

Jumlah Pasien Rawat Inap menurut Jenis Penyakit yang Diderita dan Bulan di RSUD Nyi Ageng Serang di Kabupaten Kulon Progo, 2022
Number of Monthly Inpatient by Type of Diseases in RSUD Nyi Ageng Serang of Kulon Progo Regency, 2022

Bulan Month	Jenis Penyakit / Type of Diseases									
	Neonatal jaundice, unspecified	Essential (primary) hypertension	Oligohydramnios	Maternal care due to uterine scar from previous surgery	Anaemia, unspecified	Maternal care for disproportion due to deformity of maternal pelvic bones	Sepsis, unspecified	Acute renal failure, unspecified	Gastroenteritis and colitis of unspecified origin	Benign neoplasia of breast
(1)	(2)	(3)	(4)	(5)	(6)	(7)	(8)	(9)	(10)	(11)
Januari/January	16	11	17	9	12	14	6	13	11	7
Februari/February	23	18	7	12	12	11	11	15	8	9
Maret/March	13	21	10	5	4	6	14	12	11	7
April/April	20	12	22	17	14	9	12	8	6	14
Mei/May	15	11	16	15	6	9	5	7	14	13
Juni/June	18	14	36	12	12	13	3	3	11	9
Juli/July	16	23	20	14	11	16	6	4	10	5
Agustus/August	19	10	11	8	10	9	7	9	13	8
September/ September	23	20	14	10	16	13	19	17	8	4
Oktober/October	19	17	12	11	11	11	12	9	6	12
November/ November	23	15	11	8	13	4	11	12	6	9
Desember/ December	12	19	13	12	10	10	11	6	9	7
Jumlah/Total	217	191	189	133	131	125	117	115	113	104

Sumber/Source: RSUD Nyi Ageng Serang Kabupaten Kulon Progo /Nyi Ageng Serang Hospital of Kulon Progo Regency

Tabel
Table 4.2.12

Jumlah Pasien Rawat Inap menurut Kelompok Umur dan Bulan di RSUD Nyi Ageng Serang di Kabupaten Kulon Progo, 2022

Number of Monthly Inpatient by Age Group in RSUD Nyi Ageng Serang of Kulon Progo Regency, 2022

Bulan Month	Kelompok Umur Age Group						Jumlah Total
	0 – 4	5 – 14	15 - 24	25 - 44	45-64	>=65	
(1)	(2)	(3)	(4)	(5)	(6)	(7)	(8)
Januari/January	121	30	64	141	79	62	497
Februari/February	107	27	46	87	75	58	400
Maret/March	84	16	54	93	64	53	364
April/April	121	16	40	119	51	35	382
Mei/May	119	16	44	128	58	49	414
Juni/June	118	17	57	118	70	41	421
Juli/July	124	28	45	127	72	56	452
Agustus/August	126	29	42	107	79	64	447
September/September	136	36	45	102	81	64	464
Oktober/October	119	26	37	116	79	70	447
November/November	113	27	43	99	89	65	436
Desember/December	91	24	50	102	85	76	428
Jumlah/Total	1 379	292	567	1 339	882	693	5 152

Sumber/Source: RSUD Nyi Ageng Serang Kabupaten Kulon Progo /Nyi Ageng Serang Hospital of Kulon Progo Regency

Tabel 4.2.13 Jumlah Bayi yang Diimunisasi menurut Puskesmas dan Kecamatan di Kabupaten Kulon Progo, 2022
Table 4.2.13 Number of Immunized Infants by Public Clinics and Subdistrict in Kulon Progo Regency, 2022

Puskesmas Public Clinics	Jumlah Bayi Yang daftar Registered Baby	Imunisasi Immunization			
		BCG	HB – 1	DPT3/HB3	Campak Measles
(1)	(2)	(3)	(4)	(5)	(6)
Temon I	194	194	194	194	193
Temon II	139	138	139	138	137
Wates	598	593	598	589	581
Panjatan I	246	246	246	246	246
Panjatan II	180	178	179	178	178
Galur I	205	205	205	205	205
Galur II	117	117	117	117	117
Lendah I	176	176	176	176	176
Lendah II	268	264	268	264	264
Sentolo I	277	275	277	271	271
Sentolo II	235	230	235	230	228
Pengasih I	229	229	229	229	229
Pengasih II	297	295	295	294	293
Kokap I	237	237	233	233	233
Kokap II	99	-	99	98	98
Girimulyo I	109	109	109	109	109
Girimulyo II	126	126	126	126	126
Nanggulan	306	306	303	303	303
Kalibawang	247	247	247	245	245
Samigaluh I	166	166	166	166	166
Samigaluh II	75	75	75	75	75
Jumlah/Total	4 526	4 406	4 516	4 486	4 473

Sumber/Source: Dinas Kesehatan Kabupaten Kulon Progo /Office of Health Service of Kulon Progo Regency

Tabel
Table 4.2.14**Jumlah Balita yang Dapat Pelayanan Kesehatan menurut Puskesmas dan Kecamatan di Kabupaten Kulon Progo, 2022****Number of Toddlers Covered by Health Service by Public Clinics and Subdistrict in Kulon Progo Regency, 2022**

Puskesmas Public Clinics	Jumlah Balita Number of Toddlers	Vitamin A 2x Vit A Twice		Jumlah Balita Gizi Buruk Malnourished Toddlers	
		Jumlah Total	%	Jumlah Total	%
(1)	(2)	(3)	(4)	(5)	(6)
Temon I	878	878	100%	1	0,1%
Temon II	802	802	100%	5	0,6%
Wates	2 746	2 746	100%	5	0,2%
Panjatan I	1 224	1 224	100%	3	0,2%
Panjatan II	1 016	1 016	100%	5	0,5%
Galur I	1 241	1 241	100%	-	0,0%
Galur II	507	507	100%	-	0,0%
Lendah I	1 108	1 108	100%	2	0,2%
Lendah II	1 368	1 368	100%	3	0,2%
Sentolo I	1 425	1 425	100%	-	0,0%
Sentolo II	1 383	1 383	100%	1	0,1%
Pengasih I	1 452	1 452	100%	3	0,2%
Pengasih II	1 563	1 563	100%	2	0,1%
Kokap I	1 180	1 180	100%	1	0,1%
Kokap II	700	700	100%	1	0,1%
Girimulyo I	658	658	100%	3	0,5%
Girimulyo II	573	573	100%	-	0,0%
Nanggulan	1 735	1 735	100%	1	0,1%
Kalibawang	1 445	1 445	100%	7	0,5%
Samigaluh I	827	827	100%	-	0,0%
Samigaluh II	503	503	100%	2	0,4%
Jumlah/Total	24 334	24 334	100%	45	0,18%

Sumber/Source: Dinas Kesehatan Kabupaten Kulon Progo /Office of Health Service of Kulon Progo Regency

Tabel 4.2.15 Jumlah Kelahiran dan Kematian Bayi menurut Puskesmas dan Kecamatan di Kabupaten Kulon Progo, 2022
Number of Births and Deaths of Infants in Public Clinics and Subdistrict in Kulon Progo Regency, 2022

Puskesmas Public Clinics	Lahir Hidup Born Alive	Lahir Mati Stillborn	Lahir Hidup + Lahir Mati Total	% Lahir Mati % Stillborn	Jumlah Bayi Mati Total Infant Deaths	Jumlah Balita Mati Total Toddler Deaths
(1)	(2)	(3)	(4)	(5)	(6)	(7)
Temon I	144	1	143	0,70%	3	1
Temon II	118	1	119	0,84%	1	-
Wates	494	2	496	0,40%	4	-
Panjatan I	219	1	220	0,45%	2	-
Panjatan II	163	5	168	2,98%	-	1
Galur I	195	-	195	0%	3	1
Galur II	96	-	96	0%	-	-
Lendah I	143	3	146	2,05%	5	-
Lendah II	221	-	221	0%	3	-
Sentolo I	273	-	273	0%	1	1
Sentolo II	235	2	237	0,84%	3	-
Pengasih I	236	4	240	1,67%	3	-
Pengasih II	264	3	267	1,12%	4	-
Kokap I	181	2	183	1,09%	3	-
Kokap II	121	-	121	0,00%	2	-
Girimulyo I	102	1	103	0,97%	1	-
Girimulyo II	101	-	101	0,0%	1	-
Nanggulan	288	1	289	0,35%	3	-
Kalibawang	285	2	287	0,70%	1	2
Samigaluh I	135	3	138	2,17%	2	2
Samigaluh II	94	-	94	0,00%	1	1
Jumlah/Total	4 108	31	4 137	0,68%	46	9

Sumber/Source: Dinas Kesehatan Kabupaten Kulon Progo /Office of Health Service of Kulon Progo Regency

Tabel
Table 4.2.16**Jumlah Kematian Ibu Maternal menurut Puskesmas dan Kecamatan di Kabupaten Kulon Progo, 2022**
Number of Deaths of Maternal by Public Clinics and Subdistrict in Kulon Progo Regency, 2022

Puskesmas Public Clinics	Ibu Hamil Pregnant Women	Ibu Bersalin Maternal	Ibu Nifas Childbed	Jumlah Total
(1)	(2)	(3)	(4)	(5)
Temon I	-	-	-	-
Temon II	-	-	1	1
Wates	1	-	-	1
Panjatan I	-	-	-	-
Panjatan II	-	-	-	-
Galur I	-	-	1	1
Galur II	1	-	-	1
Lendah I	-	-	-	-
Lendah II	-	-	-	-
Sentolo I	-	-	-	-
Sentolo II	1	-	1	2
Pengasih I	-	-	1	1
Pengasih II	-	-	-	-
Kokap I	-	-	-	-
Kokap II	-	-	-	-
Girimulyo I	-	-	-	-
Girimulyo II	-	-	-	-
Nanggulan	-	-	-	-
Kalibawang	-	1	-	1
Samigaluh I	-	-	-	-
Samigaluh II	-	-	-	-
Jumlah/Total	3	1	4	8

Sumber/Source: Dinas Kesehatan Kabupaten Kulon Progo /Office of Health Service of Kulon Progo Regency

Tabel 4.2.17 **Jumlah Kasus Ditangani menurut Puskesmas dan Kecamatan di Kabupaten Kulon Progo, 2022**
Table 4.2.17 **Number of Handled Health Case by Public Clinics and Subdistrict in Kulon Progo Regency, 2022**

Kecamatan Subdistrict	HIV/AIDS*) HIV/AIDS	IMS*) STD	DBD Dengue Fever Childbed	Diare Diarrhea
(1)	(2)	(3)	(4)	(5)
Temon	2	2	25	383
Wates	6	134	38	199
Panjatan	2	2	41	236
Galur	2	3	25	211
Lendah	1	-	8	129
Sentolo	2	-	19	568
Pengasih	4	-	15	446
Kokap	3	2	14	285
Girimulyo	2	5	17	301
Nanggulan	1	4	8	572
Kalibawang	1	-	19	193
Samigaluh	2	6	11	270
Kulon Progo	28	158	240	3 793

Sumber/Source: Dinas Kesehatan Kabupaten Kulon Progo /Office of Health Service of Kulon Progo Regency

Tabel
Table 4.2.18**Jumlah Balita menurut Status Gizi, Puskesmas dan Kecamatan di Kabupaten Kulon Progo, 2022**
Number of Toddlers by Nutritional Status, Public Clinics and Subdistrict in Kulon Progo Regency, 2022

Puskesmas Public Clinics	Jumlah Balita Number of Toddlersn	Berat Badan Naik Increased Weight	Bawah Garis Merah (BGM) Below Red Line	Gizi Buruk Malnourished
(1)	(2)	(3)	(4)	(5)
Temon I	843	357	7	1
Temon II	761	292	5	5
Wates	2 634	1 001	24	5
Panjatan I	1 153	478	11	3
Panjatan II	982	417	13	5
Galur I	1 217	571	12	-
Galur II	498	201	2	-
Lendah I	983	340	7	2
Lendah II	1 320	559	14	3
Sentolo I	1 361	603	9	-
Sentolo II	1 335	479	12	1
Pengasih I	1 366	674	9	3
Pengasih II	1 522	625	16	2
Kokap I	1 143	440	8	1
Kokap II	701	234	6	1
Girimulyo I	595	218	2	3
Girimulyo II	566	184	6	-
Nanggulan	1 684	581	14	1
Kalibawang	1 441	532	19	7
Samigaluh I	822	392	8	-
Samigaluh II	474	183	5	2
Jumlah/Total	23 401	9 361	209	45

Sumber/Source: Dinas Kesehatan Kabupaten Kulon Progo /Office of Health Service of Kulon Progo Regency

Tabel
Table 4.2.19**Jumlah Pelayanan Ibu Hamil, Ibu Bersalin, Ibu Nifas
menurut Puskesmas dan Kecamatan di Kabupaten Kulon
Progo, 2022**
**Number of Obstetric Service by Public Clinics and Subdistrict
in Kulon Progo Regency, 2022**

Puskesmas <i>Public Clinics</i>	Ibu Hamil/ <i>Pregnant Women</i>			Ibu Bersalin <i>Maternal</i>	Ibu Nifas <i>Childbed</i>
	Jumlah <i>Total</i>	K1	K4		
(1)	(2)	(3)	(4)	(5)	(6)
Temon I	145	145	141	145	135
Temon II	117	117	116	117	117
Wates	493	493	493	493	493
Panjatan I	219	219	203	219	219
Panjatan II	166	166	164	166	166
Galur I	193	193	187	193	193
Galur II	95	95	83	95	95
Lendah I	146	146	143	146	146
Lendah II	229	229	229	229	229
Sentolo I	273	273	273	273	273
Sentolo II	235	235	235	235	235
Pengasih I	235	235	222	235	234
Pengasih II	263	263	262	263	263
Kokap I	182	182	179	182	182
Kokap II	121	121	121	121	121
Girimulyo I	103	103	99	103	103
Girimulyo II	101	101	99	101	101
Nanggulan	286	286	286	286	286
Kalibawang	332	332	273	285	285
Samigaluh I	138	138	112	138	138
Samigaluh II	94	94	86	94	94
Jumlah/Total	4 166	4 166	4 006	4 119	4 108

Sumber/Source: Dinas Kesehatan Kabupaten Kulon Progo /Office of Health Service of Kulon Progo Regency

Tabel
Table 4.2.20**Jumlah Ibu Hamil yang mendapatkan Tablet Fe-1 dan Fe-3 menurut Puskesmas dan Kecamatan di Kab.Kulon Progo, 2022****Number of Pregnant Women who took Fe-1 and Fe-3 Tablet by Public Clinics and Subdistrict in Kulon Progo Regency, 2022**

Puskesmas Public Clinics	Jumlah Total	Tablet Fe-1		Tablet Fe-3	
		Jumlah	%	Jumlah	%
(1)	(2)	(3)	(4)	(5)	(6)
Temon I	145	143	98,6%	142	97,9%
Temon II	117	117	100%	116	99,1%
Wates	493	493	100%	493	100%
Panjatan I	219	218	99,5%	217	99,1%
Panjatan II	166	166	100%	165	99,4%
Galur I	193	187	96,9%	187	96,9%
Galur II	95	94	98,9%	94	98,9%
Lendah I	146	146	100%	139	95,2%
Lendah II	229	229	100%	229	100%
Sentolo I	273	273	100%	273	100%
Sentolo II	235	234	99,6%	234	99,6%
Pengasih I	235	235	100%	235	100%
Pengasih II	263	263	100%	263	100%
Kokap I	182	182	100%	182	100%
Kokap II	121	121	100%	121	100%
Girimulyo I	103	102	99%	102	99,0%
Girimulyo II	101	101	100%	99	98,0%
Nanggulan	286	286	100%	286	100%
Kalibawang	332	332	100%	280	84,3%
Samigaluh I	138	138	100%	132	95,7%
Samigaluh II	94	94	100%	86	91,5%
Jumlah/Total	4 166	4 154	99,7%	4 075	97,8%

Sumber/Source: Dinas Kesehatan Kabupaten Kulon Progo /Office of Health Service of Kulon Progo Regency

Tabel
Table 4.2.21**Jumlah Peserta Jaminan Kesehatan Pra Bayar menurut Puskesmas dan Kecamatan di Kabupaten Kulon Progo, 2022****Number of Health Insurance Owner by Public Clinics and Subdistrict in Kulon Progo Regency, 2022**

Puskesmas Public Clinics	JKN Non PBI	JKN PBI	JAMKESOS PBI	Jumlah Total
(1)	(2)	(3)	(4)	(5)
Temon I	6 121	10 272	-	16 393
Temon II	2 068	7 659	-	9 727
Wates	8 950	23 195	-	32 145
Panjatan I	4 135	12 943	-	17 078
Panjatan II	2 685	11 713	-	14 398
Galur I	2 593	12 646	-	15 239
Galur II	2 824	7 007	-	9 831
Lendah I	2 731	11 642	-	14 373
Lendah II	2 322	15 789	-	18 111
Sentolo I	7 386	16 469	-	23 855
Sentolo II	3 249	14 353	-	17 602
Pengasih I	4 148	14 273	-	18 421
Pengasih II	4 678	14 988	-	19 666
Kokap I	2 624	15 102	-	17 726
Kokap II	1 430	9 075	-	10 505
Girimulyo I	2 100	8 854	-	10 954
Girimulyo II	1 672	8 553	-	10 225
Nanggulan	5 703	18 215	-	23 918
Kalibawang	5 000	19 300	-	24 300
Samigaluh I	2 866	11 898	-	14 764
Samigaluh II	1 460	7 758	-	9 218
Jumlah/Total	76 745	271 704	-	348 449

Sumber/Source: Dinas Kesehatan Kabupaten Kulon Progo /Office of Health Service of Kulon Progo Regency

Tabel
Table 4.2.22

Jumlah Kecelakaan Lalu Lintas dan Kerugian Material menurut Kecamatan di Kabupaten Kulon Progo, 2022
Number of Motor Vehicle Accidents, Casualties, and Material Losses by Subdistrict in Kulon Progo Regency, 2022

Kecamatan Subdistrict	Mati Fatality	Luka Berat Seriously Injured	Luka Ringan Slightly Injured	Jumlah Kecelakaan Number of Accidents	Kerugian Material Material Losses (000 Rp)
(1)	(2)	(3)	(4)	(5)	(6)
Temon
Wates
Panjatan
Galur
Lendah
Sentolo
Pengasih
Kokap
Girimulyo
Nanggulan
Kalibawang
Samigaluh
Kulon Progo

Sumber/Source: Kepolisian Resort Kulon Progo/Resort Police of Kulon Progo Regency

Tabel
Table 4.2.23**Jumlah Kecelakaan Lalu Lintas dan Kerugian Material menurut Bulan di Kabupaten Kulon Progo, 2022**
Number of Motor Vehicle Accidents, Casualties, and Material Losses by Month in Kulon Progo Regency, 2022

Bulan Month	Meninggal Dunia Fatality	Luka Berat Seriously Injured	Luka Ringan Slightly Injured	Tidak Luka No Wound	Jumlah Kecelakaan Number of Accidents	Kerugian Material Material Losses (000 Rp)
(1)	(2)	(3)	(4)	(5)	(6)	(7)
Januari/January	5	-	139	20	77	13 950
Februari/February	8	-	94	15	59	12 550
Maret/March	3	-	104	24	65	22 950
April/April	5	-	128	24	71	20 250
Mei/May	15	-	156	58	97	42 765
Juni/June	9	-	119	39	79	20 500
Juli/July	7	-	137	43	84	41 950
Agustus/August	3	-	126	27	78	16 650
September/September	10	-	168	43	106	28 075
Oktober/October	11	-	117	26	82	21 050
November/November	7	-	100	34	69	14 300
Desember/December	5	-	148	39	91	18 675
Jumlah/Total	89	-	1,536	392	958	273 665

Sumber/Sources: Kepolisian Resort Kulon Progo/Resort Police of Kulon Progo Regency

Tabel
Table 4.2.24

Jumlah Korban Kecelakaan Lalu Lintas menurut Status Korban dan Kecamatan di Kabupaten Kulon Progo, 2022
Number of Motor Vehicle Accidents Victims by Status and Subdistrict in Kulon Progo Regency, 2022

Kecamatan Subdistrict	Pegawai Negeri Government Employees	TNI/Polri Military / Police Officer	Mahasiswa/ Pelajar Student	Pengemudi Driver	Lainnya Others	Jumlah*) Total*)
(1)	(2)	(3)	(4)	(5)	(6)	(7)
Temon
Wates
Panjatan
Galur
Lendah
Sentolo
Pengasih
Kokap
Girimulyo
Nanggulan
Kalibawang
Samigaluh
Kulon Progo

Sumber/Source: Kepolisian Resort Kulon Progo/Resort Police of Kulon Progo Regency

Tabel 4.2.25 **Jumlah Korban Kecelakaan Lalu Lintas menurut Status Korban dan Bulan di Kabupaten Kulon Progo, 2022**
Number of Monthly Motor Vehicle Accidents Victims by Status in Kulon Progo Regency, 2022

Bulan Month	Pegawai Negeri Government Employees	TNI/Polri Military / Police Officer	Mahasiswa/ Pelajar Student	Pengemudi Driver	Lainnya Others	Jumlah Total
(1)	(2)	(3)	(4)	(5)	(6)	(7)
Januari/January	5	-	32	1	46	84
Februari/February	2	1	20	1	37	61
Maret/March	7	1	22	-	35	65
April/April	5	-	26	1	54	86
Mei/May	6	2	42	1	84	135
Juni/June	2	2	33	-	52	89
Juli/July	3	1	30	2	67	103
Agustus/August	2	-	36	-	44	82
September/September	6	2	36	2	70	116
Oktober/October	5	1	25	2	40	73
November/November	2	-	21	1	50	74
Desember/December	1	2	25	-	73	101
Jumlah/Total	46	12	348	11	652	1,069

Sumber/Source: Kepolisian Resort Kulon Progo/Resort Police of Kulon Progo Regency

Tabel
Table 4.2.26

Jumlah Pelaku (Tersangka) yang Terlibat Kecelakaan Lalu Lintas menurut Status Kelompok Umur dan Kecamatan di Kabupaten Kulon Progo, 2022
Number of People (Suspect) Involved in Motor Vehicle Accidents by Age Group and Subdistrict in Kulon Progo Regency, 2022

Kecamatan Subdistrict	Kelompok Umur/ Age Group (Tahun/Year)						Jumlah Total
	0 - 15	16 - 21	22 - 30	31 - 40	41 - 50	51+	
(1)	(2)	(3)	(4)	(5)	(6)	(7)	(8)
Temon
Wates
Panjatan
Galur
Lendah
Sentolo
Pengasih
Kokap
Girimulyo
Nanggulan
Kalibawang
Samigaluh
Kulon Progo

Sumber/Source: Kepolisian Resort Kulon Progo/Resort Police of Kulon Progo Regency

Tabel 4.2.27 **Jumlah Pelaku (Tersangka) yang Terlibat Kecelakaan Lalu Lintas menurut Status Kelompok Umur dan Kecamatan di Kabupaten Kulon Progo, 2022**
Number of People (Suspect) Involved in Motor Vehicle Accidents by Age Group and Subdistrict in Kulon Progo Regency, 2022

Bulan Month	Kelompok Umur/ Age Group (Tahun/Year)							Jumlah Total
	0-9	10-15	16-25	26-30	31-40	41-50	51 - 60	
(1)	(2)	(3)	(4)	(5)	(6)	(7)	(8)	(9)
Januari/January	6	3	31	6	8	12	18	84
Februari/February	1	2	25	3	5	9	16	61
Maret/March	5	4	20	7	8	6	16	66
April/April	7	4	25	6	10	18	16	86
Mei/May	8	11	31	7	17	16	46	136
Juni/June	4	4	36	6	10	12	18	90
Juli/July	3	7	32	7	23	13	20	105
Agustus/August	4	11	26	3	9	14	19	86
September/September	3	8	33	11	14	14	33	116
Oktober/October	3	9	22	4	7	7	14	66
November/November	0	8	19	6	13	7	22	75
Desember/December	8	7	21	7	15	15	29	102
Jumlah/Total	6	78	321	73	139	143	267	1 027

Sumber/Sources: Kepolisian Resort Kulon Progo/Resort Police of Kulon Progo Regency

Tabel
Table 4.2.28

Jumlah Kecelakaan Lalu Lintas menurut Jenis Kendaraan dan Kecamatan di Kabupaten Kulon Progo, 2022
Number of Motor Vehicle Accidents by Type of Vehicles and Subdistrict in Kulon Progo Regency, 2022

Kecamatan Subdistrict	Jenis Kendaraan Type of Vehicle					Jumlah Total
	Mobil Penumpang Car Vehicles	Mobil Car	Bis Bus	Sepeda Motor Motor Cycle	Sepeda Bicycle	
(1)	(2)	(3)	(4)	(5)	(6)	(7)
Temon
Wates
Panjatan
Galur
Lendah
Sentolo
Pengasih
Kokap
Girimulyo
Nanggulan
Kalibawang
Samigaluh
Kulon Progo

Sumber/Source: Kepolisian Resort Kulon Progo/Resort Police of Kulon Progo Regency

Tabel
Table 4.2.29**Jumlah Kecelakaan Lalu Lintas menurut Jenis Kendaraan dan Bulan di Kabupaten Kulon Progo, 2022**
Number of Motor Vehicle Accidents by Type of Vehicles and Month in Kulon Progo Regency, 2022

Bulan Month	Jenis Kendaraan Type of Vehicle				Jumlah Kecelakaan Number of Accidents
	Mobil Car	Bis Bus	Sepeda Motor Motor Cycle	Lainnya Others	
(1)	(2)	(3)	(4)	(5)	(6)
Januari/January	5	-	115	5	77
Februari/February	6	-	84	2	59
Maret/March	7	-	81	11	65
April/April	9	-	102	8	71
Mei/May	19	2	120	15	97
Juni/June	10	1	114	6	78
Juli/July	16	2	108	6	84
Agustus/August	6	-	112	6	79
September/September	10	2	143	7	105
Oktober/October	5	-	107	8	81
November/November	8	1	97	7	71
Desember/December	12	1	119	9	91
Jumlah/Total	113	9	1 302	90	958

Sumber/Sources: Kepolisian Resort Kulon Progo/Resort Police of Kulon Progo Regency

Tabel 4.2.30 Jumlah Pelanggaran Lalu Lintas per Kecamatan di Kabupaten Kulon Progo, 2022
Table 4.2.30 Number of Traffic Violations by Subdistrict in Kulon Progo Regency, 2022

Kecamatan Subdistrict	Pelanggaran Lalu Lintas Traffic Violations	Denda Fines (Rp)
(1)	(2)	(3)
Temon
Wates
Panjatan
Galur
Lendah
Sentolo
Pengasih
Kokap
Girimulyo
Nanggulan
Kalibawang
Samigaluh
Lantas Polres
Kulon Progo

Sumber/Source: Kepolisian Resort Kulon Progo/Resort Police of Kulon Progo Regency

Tabel 4.2.31 **Jumlah Pelanggaran Lalu Lintas per Bulan di Kabupaten Kulon Progo, 2022**
Table 4.2.31 **Number of Traffic Violations per Month in Kulon Progo Regency, 2022**

Bulan Month	Pelanggaran Lalu Lintas Traffic Violations	Denda Fines (Rp .000)
(1)	(2)	(3)
Januari/January	349	33 861 000
Februari/February	579	59 444 000
Maret/March	484	50 257 000
April/April	275	40 729 000
Mei/May	218	16 838 000
Juni/June	616	48 550 000
Juli/July	633	29 641 000
Agustus/August	936	66 322 000
September/September	660	67 136 000
Oktober/October	1 497	109 758 000
November/November
Desember/December
Jumlah/Total

Sumber/Source: Kepolisian Resort Kulon Progo/Resort Police of Kulon Progo Regency

4.3 AGAMA DAN SOSIAL LAINNYA RELIGION AND OTHER SOCIAL AFFAIRS

Tabel 4.3.1 **Jumlah Penduduk Menurut Kecamatan dan Agama yang Dianut di Kabupaten Kulon Progo, 2022**
Table 4.3.1 **Population by Subdistrict and Religion in Kulon Progo Regency, 2022**

Kecamatan Subdistrict	Agama Religions							Jumlah Total
	Islam	Protestan Protestant	Katolik Catholic	Hindu Hindu	Budha Buddha	Kunghucu Konghucu	Aliran Kepercayaan	
(1)	(2)	(3)	(4)	(5)	(6)	(7)	(8)	(9)
Temon	27 603	1 326	216	1	1	-	1	29 148
Wates	47 173	911	980	15	7	-	2	49 088
Panjatan	38 560	251	127	-	1	-	-	38 939
Galur	32 518	84	147	-	2	-	-	32 751
Lendah	40 724	314	203	-	-	-	-	41 241
Sentolo	48 123	666	1 356	1	3	-	1	50 150
Pengasih	50 397	880	1 499	3	5	-	-	52 784
Kokap	35 354	317	339	-	6	-	-	36 016
Girimulyo	22 785	132	1 164	-	565	-	1	24 647
Nanggulan	28 510	261	2 272	1	-	-	-	31 044
Kalibawang	24 663	432	2 854	3	-	-	7	27 959
Samigaluh	23 986	69	5 764	1	1	-	3	29 824
Kulon Progo	420 396	5 643	16 921	25	591	-	15	443 591

Sumber/Source: Dinas Kependudukan dan Pencatatan Sipil Kab.Kulon Progo/Population and Civil Registration Service of Kulon Progo Regency

Tabel
Table 4.3.2

**Jumlah Tempat Peribadatan Menurut Kecamatan di
Kabupaten Kulon Progo, 2022**
**Number of Places of Worship by Subdistrict and Religion in
Kulon Progo Regency, 2022**

Kecamatan Subdistrict	Masjid Mosque	Mushola Pray Room ¹	Gereja Protestan Protestant Church ²	Gereja Katholik Catholic Church ³	Pura Temple ⁴	Vihara ⁵
(1)	(2)	(3)	(4)	(5)	(6)	(7)
Temon	52	125	5	-	-	-
Wates	99	151	2	1	-	-
Panjatan	101	64	1	-	-	-
Galur	87	72	-	-	-	-
Lendah	107	83	2	-	-	-
Sentolo	128	121	3	1	-	-
Pengasih	151	100	-	-	-	-
Kokap	126	118	1	-	-	-
Girimulyo	96	73	-	1	-	5
Nanggulan	85	99	1	1	-	-
Kalibawang	82	136	-	2	-	-
Samigaluh	127	75	5	-	-	-
Kabupaten Kulon Progo	1 241	1 217	20	6	-	5

Sumber/Source: Kantor Kementerian Agama Kabupaten Kulon Progo /Ministry of Religious Affairs Office of Kulon Progo Regency

Catatan/Note: ¹ Istilah langgar sudah beralih menjadi Musholla/ The term langgar has changed to a prayer room

² Tidak termasuk rumah kebaktian/ Excluding the house of worship

³ Tidak termasuk Kapel/ Excluding the chapel

⁴ Tidak termasuk sanggar/ Excluding sanggar

⁵ Tidak termasuk Cetya/ Excluding Cetya

Tabel
Table 4.3.3

Jumlah Desa¹/Kelurahan yang Mengalami Bencana Alam² Menurut Kecamatan di Kabupaten Kulon Progo, 2019, 2020, dan 2021
Number of Villages¹ that Had Natural Disaster² by Subdistrict in Kulon Progo Regency, 2019, 2020, and 2021

Kecamatan Subdistrict	Banjir/Flood		
	2019	2020	2021
(1)	(2)	(3)	(4)
Temon	10	6	11
Wates	2	6	2
Panjatan	6	6	2
Galur	3	–	1
Lendah	–	1	4
Sentolo	–	1	1
Pengasih	1	4	5
Kokap	–	–	–
Girimulyo	–	–	–
Nanggulan	–	–	2
Kalibawang	–	–	–
Samigaluh	–	–	–
Kabupaten Kulon Progo	22	24	28

Lanjutan Tabel/Continued Table 4.3.3

Kecamatan Subdistrict	Gempa Bumi/Earthquake		
	2019	2020	2021
(1)	(5)	(6)	(7)
Temon	–	–	–
Wates	–	–	1
Panjatan	–	1	–
Galur	–	–	–
Lendah	–	–	–
Sentolo	–	–	2
Pengasih	–	–	–
Kokap	–	–	–
Girimulyo	3	–	–
Nanggulan	–	–	–
Kalibawang	–	–	–
Samigaluh	–	–	–
Kabupaten Kulon Progo	3	1	3

Lanjutan Tabel/*Continued Table 4.3.3*

Kecamatan Subdistrict	Tanah Longsor/ <i>Landslide</i>		
	2019	2020	2021
(1)	(8)	(9)	(10)
Temon	–	–	1
Wates	2	–	–
Panjatan	–	–	–
Galur	–	–	–
Lendah	–	–	–
Sentolo	–	–	–
Pengasih	2	4	4
Kokap	2	4	2
Girimulyo	2	–	3
Nanggulan	–	–	–
Kalibawang	1	–	1
Samigaluh	4	3	5
Kabupaten Kulon Progo	13	11	16

Catatan/*Note*: ¹ Desa pada tabel ini termasuk Unit Permukiman Transmigrasi (UPT) yang masih dibina oleh kementerian terkait dan nagari di Kabupaten/Kota Sumatera Barat/*Villages in this table are included in Transmigration Settlement Unit which is still fostered by the relevant ministries and the nagari in the Province of Sumatera Barat*

² Terjadi dalam tiga tahun terakhir sampai dengan saat pencacahan/*Occured during the last three years by the time of enumeration*

Sumber/*Source*: BPS, Pendataan Potensi Desa (Podes)/*BPS-Statistics Indonesia, Village Potential Data Collecting*

Tabel 4.3.4 Jumlah Jemaah Haji Reguler dirinci menurut Kecamatan dan Jenis Kelamin di Kabupaten Kulon Progo, 2022
Table *Number of Hajj by Subdistrict and Gender in Kulon Progo Regency, 2022*

Kecamatan Subdistrict	Laki-laki Male	Perempuan Female	Jumlah Total
(1)	(2)	(3)	(4)
Temon	22	19	41
Wates	47	55	102
Panjatan	21	32	53
Galur	26	33	59
Lendah	19	22	41
Sentolo	27	34	61
Pengasih	28	36	64
Kokap	5	4	9
Girimulyo	8	9	17
Nanggulan	12	14	26
Kalibawang	3	6	9
Samigaluh	6	3	9
Kabupaten Kulon Progo	224	267	491

Sumber/Source: Kantor Kementerian Agama Kabupaten Kulon Progo /Ministry of Religious Affairs Office of Kulon Progo Regency

Tabel 4.3.5 Jumlah Hewan Kurban menurut Jenisnya per Kecamatan di Kabupaten Kulon Progo, 2022
Table 4.3.5 *Number of Sacrificial Animals by Type and Subdistrict in Kulon Progo Regency, 2022*

Kecamatan Subdistrict	Jenis Hewan Kurban/ Type of Sacrificed Animal					Jumlah Total
	Sapi Cow	Kerbau Buffalo	Kambing Goat	Domba Sheep	Lainnya Other	
(1)	(2)	(3)	(4)	(5)	(6)	(7)
Temon	250	-	156	-	-	406
Wates	365	-	336	-	-	701
Panjatan	253	-	123	-	-	376
Galur	314	-	304	-	-	618
Lendah	327	-	302	-	-	629
Sentolo	330	-	254	-	-	584
Pengasih	254	-	190	-	-	444
Kokap	158	-	452	-	-	610
Girimulyo	151	-	299	-	-	450
Nanggulan	245	-	258	-	-	503
Kalibawang	126	-	313	-	-	439
Samigaluh	139	-	1 162	-	-	1 301
Kulon Progo	2 912	-	4 149	-	-	7 061

Sumber/Source: Kantor Kementerian Agama Kabupaten Kulon Progo /Ministry of Religious Affairs Office of Kulon Progo Regency

Tabel 4.3.6 Jumlah Kejadian Bencana Alam Menurut Kecamatan di Kabupaten Kulon Progo, 2022
Number of Natural Disaster Events by Subdistricts in Kulon Progo Regency, 2022

Kecamatan Subdistrict	Gempa Bumi Earthquake	Tsunami Tsunami	Gempa Bumi dan Tsunami Earthquake and Tsunami	Letusan gunung Api Volcanic Eruption	Tanah Longsor Landslide
(1)	(2)	(3)	(4)	(5)	(6)
Temon	-	-	-	-	10
Wates	-	-	-	-	8
Panjatan	-	-	-	-	-
Galur	-	-	-	-	-
Lendah	-	-	-	-	1
Sentolo	-	-	-	-	4
Pengasih	-	-	-	-	23
Kokap	-	-	-	-	229
Girimulyo	-	-	-	-	103
Nanggulan	-	-	-	-	5
Kalibawang	-	-	-	-	124
Samigaluh	-	-	-	-	115
Kulon Progo	-	-	-	-	622

Lanjutan Tabel/*Continued Table* 4.3.6

Kecamatan Subdistrict	Banjir Floods	Kekeringan Drought	Kebakaran hutan dan Lahan Forest and Land Fires	Cuaca Ekstrim, Angin Kencang/ extreme weather, strong winds	Gelombang Pasang/ Abrasi Tidal Wave/ Abrasion
(1)	(7)	(8)	(9)	(10)	(11)
Temon	46	-	-	7	-
Wates	5	-	-	16	-
Panjatan	4	-	-	22	-
Galur	-	-	-	125	-
Lendah	8	-	-	70	-
Sentolo	2	-	-	19	-
Pengasih	3	-	1	12	-
Kokap	21	-	-	13	-
Girimulyo	-	1	-	13	-
Nanggulan	2	-	-	31	-
Kalibawang	-	-	-	28	-
Samigaluh	-	-	-	1	-
Kulon Progo	91	1	1	357	-

Sumber/*Source*: Badan Penanggulangan Bencana Daerah Kabupaten Kulon Progo /*Disaster Management Agency of Kulon Progo Regency*

Tabel 4.3.7 **Jumlah Talak, Cerai, Rujuk dan Poligami di Kabupaten Kulon Progo, 2018-2022**
Number of Divorce, Separation, Reconciliation and Polygamy in Kulon Progo Regency, 2018-2022

Jenis Putusan Verdict	2018	2019	2020	2021	2022
(1)	(2)	(3)	(4)	(5)	(6)
Talak <i>Divorce</i>	183	167	134	150	122
Cerai <i>Separation Divorce</i>	496	436	455	426	392
Rujuk <i>Reconciliation</i>	1	-	-	-	-
Poligami <i>Polygamy</i>	5	6	5	3	4
Jumlah Total	685	609	594	579	518

Sumber/Source: Kantor Pengadilan Agama Kabupaten Kulon Progo/ Court of Religion of Kulon Progo Regency

Tabel
Table 4.3.8

Jumlah Pencari Akta menurut Jenis Akta per Bulan di Kabupaten Kulon Progo, 2022
Number of Certificate Applicants by Type and Month in Kulon Progo Regency, 2022

Bulan Month	Jenis Akta Type of Certificate				
	Akta Kelahiran Birth Certificate	Akta Kematian Death Certificate	Akta Pengakuan Anak Avowal Certificate	Akta Pengesahan Anak Legalization Certificate	Pencatatan Pengangkatan Anak Adoption Registered
(1)	(2)	(3)	(4)	(5)	(6)
Januari/January	548	646	-	-	-
Februari/February	371	479	-	-	-
Maret/March	454	663	-	-	-
April/April	380	469	-	-	2
Mei/May	391	329	-	-	1
Juni/June	520	416	-	-	4
Juli/July	517	366	-	1	-
Agustus/August	575	452	-	2	1
September/September	477	424	-	-	-
Oktober/October	456	370	-	6	1
November/November	447	418	-	-	4
Desember/December	419	479	-	-	2
Jumlah/Total	5 555	5 511	-	9	15

Lanjutan Tabel/Continued Table 4.3.8

Bulan Month	Jenis Akta Type of Certificate		
	Akta Perkawinan Marriage Certificate	Akta Perceraian Separation Certificate	Jumlah total
(1)	(7)	(8)	(9)
Januari/January	22	1	23
Februari/February	12	2	14
Maret/March	11	2	13
April/April	-	-	-
Mei/May	-	-	-
Juni/June	13	1	14
Juli/July	27	1	28
Agustus/August	5	2	7
September/September	11	3	14
Oktober/October	18	1	19
November/November	9	2	11
Desember/December	13	1	14
Jumlah/Total	141	16	157

Sumber/Source: Dinas Kependudukan dan Pencatatan Sipil Kab.Kulon Progo/Population and Civil Registration Service of Kulon Progo Regency

4.4 KEMISKINAN POVERTY

Tabel 4.4.1 **Garis Kemiskinan, Jumlah, dan Persentase Penduduk Miskin di Kabupaten Kulon Progo, 2013–2022**
Poverty Line, Number, and Percentage of Poor People in Kulon Progo Regency, 2013–2022

Tahun Year	Garis Kemiskinan (rupiah/kapita/bulan) Poverty Line (rupiah/capita/month)	Jumlah Penduduk Miskin (ribu) Number of Poor People (thousand)	Persentase Penduduk Miskin Percentage of Poor People
(1)	(2)	(3)	(4)
2013	259 945	86,50	21,39
2014	265 575	84,67	20,64
2015	273 436	88,13	21,40
2016	297 353	84,34	20,30
2017	312 403	84,17	20,03
2018	323 105	77,72	18,30
2019	333 781	74,62	17,39
2020	353 807	78,06	18,01
2021	360 202	81,14	18,38
2022	381.666	73,21	16,39

Sumber/Source: BPS, Survei Sosial Ekonomi Nasional Maret/BPS-Statistics Indonesia, March National Socioeconomic Survey

Tabel 4.4.2 Indeks Kedalaman Kemiskinan dan Indeks Keparahan Kemiskinan di Kabupaten Kulon Progo, 2013–2022
Poverty Gap Index and Poverty Severity Index in Kulon Progo Regency, 2013–2022

Tahun Year	Indeks Kedalaman Kemiskinan Poverty Gap Index	Indeks Keparahan Kemiskinan Poverty Severity Index
(1)	(2)	(3)
2013	2,69	0,51
2014	3,22	0,69
2015	4,16	1,24
2016	3,55	1,00
2017	2,79	0,64
2018	2,47	0,56
2019	2,72	0,61
2020	3,22	0,86
2021	3,01	0,75
2022	2,32	0,56

Sumber/Source: BPS, Survei Sosial Ekonomi Nasional Maret/BPS-Statistics Indonesia, March National Socioeconomic Survey

4.5 KRIMINALITAS CRIME

Tabel 4.5.1 Jumlah Kejadian Kejahatan dirinci per Bulan di Kabupaten Kulon Progo, 2022
Number of Monthly Incidences of Crime in Kulon Progo Regency, 2022

Bulan <i>Month</i>	Pencurian Biasa <i>Ordinary Theft</i>	Pencurian Hewan <i>Animal Theft</i>	Pencurian dengan Kekerasan <i>Robbery</i>	Lainnya <i>Others</i>	Jumlah Kejadian <i>Total of incident</i>	Jumlah Kerugian Losses <i>(000 Rp/ thousand rupiahs)</i>
(1)	(2)	(3)	(4)	(5)	(6)	(7)
Januari/ <i>January</i>
Februari/ <i>February</i>
Maret/ <i>March</i>
April/ <i>April</i>
Mei/ <i>May</i>
Juni/ <i>June</i>
Juli/ <i>July</i>
Agustus/ <i>August</i>
September/ <i>September</i>
Oktober/ <i>October</i>
November/ <i>November</i>
Desember/ <i>December</i>
Jumlah/<i>Total</i>

Sumber/*Source*: Kepolisian Resort Kulon Progo/*Resort Police of Kulon Progo Regency*

Tabel 4.5.2 Jumlah Perkara yang dapat Diselesaikan Kejaksaan Negeri Menurut Perkara Pidana di Kabupaten Kulon Progo, 2022
Number of Monthly Incidences of Crime in Kulon Progo Regency, 2022

Perkara Pidana <i>Kind of Cases</i>	Perkara <i>Case</i>	Diselesaikan <i>Settled</i>	Belum Diselesaikan <i>Not Settled Yet</i>
(1)	(2)	(3)	(4)
Biasa/ <i>Common</i>	88	85	3
Ekonomi/ <i>Economy</i>	-	-	-
Korupsi/ <i>Corruption</i>	6	2	4
Subversi/ <i>Subversion</i>	-	-	-
Narkotika/ <i>Narcotics</i>	4	4	-
Imigrasi/ <i>Immigration</i>	-	-	-
Ketertiban umum/ <i>Public order</i>	64	61	3
Perjudian/ <i>Gambling</i>	13	13	-
Lain – lain/ <i>Others</i>	-	-	-
Jumlah/Total	175	165	10

Sumber/Source: Kantor Kejaksaan Negeri Wates Kabupaten Kulon Progo/ District Attorney Office of Wates, Kulon Progo Regency

Tabel
Table 4.5.3

Jumlah Terdakwa/Tertuduh yang Diselesaikan Pengadilan Negeri menurut Jenis Penyelesaian di Kabupaten Kulon Progo, 2022
Number of Defendants / Defendants Settled by the District Courts by Type of Settlement in Kulon Progo Regency, 2022

Perkara Pidana Kind of Cases	Perkara Case	Terdakwa/Tertuduh Defendant
(1)	(2)	(3)
Pidana Biasa/ <i>Ordinary criminal</i>	191	200
Pidana Anak/ <i>Child crime</i>	14	21
Pidana Singkat/ <i>Short criminal</i>	22	43
Pidana Cepat/ <i>Criminal fast</i>	29	32
Pidana Lalu Lintas/ <i>Traffic criminal</i>	9 887	9 887
Jumlah/Total	10 143	10 183

Sumber/Source: Kantor Pengadilan Negeri Wates Kabupaten Kulon Progo/District Court Office of Wates, Kulon Progo Regency

Tabel 4.5.4 Jumlah Terdakwa/Tertuduh yang Diselesaikan Pengadilan Negeri menurut Kelompok Umur dan Jenis Kelamin di Kabupaten Kulon Progo, 2022
Number of Defendants by Age Group and Gender who prosecuted at District Court in Kulon Progo Regency, 2022

Kelompok Umum <i>Age group</i>	Laki-laki <i>Male</i>	Perempuan <i>Female</i>	Jumlah <i>Total</i>
(1)	(2)	(3)	(4)
Kurang Dari 16 Tahun <i>Younger than sixteen years of age</i>	4	0	4
16 s/d 20 Tahun <i>Between sixteen to twenty years of age</i>	16	1	17
21 Tahun dan Lebih <i>Older than twenty years of age</i>	169	8	177
Tidak Jelas/ <i>Unresolved</i>	-	-	-
Jumlah/Total	189	9	198

Sumber/Source: Kantor Pengadilan Negeri Wates Kabupaten Kulon Progo/District Court Office of Wates, Kulon Progo Regency

Tabel
Table 4.5.5**Jumlah Terdakwa/Tertuduh yang Diselesaikan Pengadilan menurut Sikap Terhadap Keputusan Pengadilan di Kabupaten Kulon Progo, 2018 – 2022**
Number of Response of Defendants to The Verdicts of District Court in Kulon Progo Regency, 2018– 2022

Sikap Terhadap Keputusan Response toward Verdict	2018	2019	2020	2021	2022
(1)	(2)	(3)	(4)	(5)	(6)
Menerima/ <i>Accepted</i>	249	148	167	145	174
Banding/ <i>Appealed</i>	7	8	4	15	17
Grasi/ <i>Pardoned</i>	-	-	-	-	-
Tidak ada keterangan/ <i>Not explained</i>	-	-	-	-	-
Dikembalikan kepada Kejaksaan <i>Returned to the public prosecutor</i>	-	-	-	-	-
Lainnya/ <i>Others</i>	-	-	-	-	-
Jumlah Total	256	156	171	160	191

Sumber/Source: Kantor Pengadilan Negeri Wates Kabupaten Kulon Progo/District Court Office of Wates, Kulon Progo Regency

Tabel
Table 4.5.6

Tambahan Narapidana Berdasarkan Putusan Pengadilan per Bulan menurut Jenis Tindak Pidana di Kabupaten Kulon Progo, 2022
Number of Monthly Additional Prisoners to the District Court by Type of Crime and Offense in Kulon Progo Regency, 2022

Bulan Month	Kejahatan Crime	Pelanggaran Offense	Kejahatan + Pelanggaran Crime + Offense
(1)	(2)	(3)	(4)
Januari/January	9	5	14
Februari/February	9	3	12
Maret/March	12	1	13
April/April	24	9	33
Mei/May	4	5	9
Juni/June	30	2	32
Juli/July	14	1	15
Agustus/August	12	-	12
September/September	16	2	18
Oktober/October	19	-	19
November/November	21	1	22
Desember/December	7	-	7
Jumlah/Total	177	29	206

Sumber/Source: Kantor Pengadilan Negeri Wates Kabupaten Kulon Progo/District Court Office of Wates, Kulon Progo Regency

Tabel
Table 4.5.7

Tambahan Narapidana dari Keputusan Pengadilan Negeri menurut Kelompok Umur dan Jenis Kelamin di Kabupaten Kulon Progo, 2022
Number of Additional Prisoners to the District Court by Age group and Gender in Kulon Progo Regency, 2022

Kelompok Umur Age Group	Laki-laki Male	Perempuan Female	Jumlah Total
(1)	(2)	(3)	(4)
Dewasa/ <i>Adult</i>	66	-	66
Pemuda/ <i>Adolescent</i>	98	-	98
Anak-anak/ <i>Children</i>	-	-	-
Jumlah/Total	164	-	164

Sumber/*Source*: Rumah Tahanan Negara Klas II B Wates Kabupaten Kulon Progo/*Class II B State Penitentiary of Wates, Kulon Progo Regency*

Tabel 4.5.8 **Tambahan Narapidana dari Keputusan Pengadilan Negeri menurut Kelompok Umur dan Jenis Kelamin di Kabupaten Kulon Progo, 2022**
Number of Additional Prisoners to the District Court by Age group and Gender in Kulon Progo Regency, 2022

Jenis Kejahatan/Pelanggaran <i>Type of Crimes/Offenses</i>	Laki-laki <i>Male</i>	Perempuan <i>Female</i>	Jumlah <i>Total</i>
(1)	(2)	(3)	(4)
<i>Pidana/Convicted</i>			
Seumur Hidup/ <i>Sentenced for life</i>	-	-	-
> 5 Tahun/ <i>More than five year</i>	4	-	4
1 - 5 Tahun/ <i>One to five year</i>	61	-	61
< 1 Tahun/ <i>Less than a year</i>	99	-	99
Jumlah/Total	164	-	164
<i>Pidana Kurungan/Detention</i>	-	-	-
<i>Pidana Denda/Fine</i>	-	-	-
Jumlah/Total	-	-	-

Sumber/Source: Rumah Tahanan Negara Klas II B Wates Kabupaten Kulon Progo/*Class II B State Penitentiary of Wates, Kulon Progo Regency*

Tabel
Table 4.5.9

Tambahan Narapidana berdasarkan Putusan Pengadilan Negeri menurut Jenis Kejahatan/Pelanggaran dan Jenis Kelamin di Kabupaten Kulon Progo, 2022
Number of Additional Convicts of District Court's Verdict, by Type of Crimes/Offenses and Gender in Kulon Progo Regency, 2022

Jenis Kejahatan/Pelanggaran <i>Type of Crimes/Offenses</i>	Laki-laki <i>Male</i>	Perempuan <i>Female</i>	Jumlah <i>Total</i>
(1)	(2)	(3)	(4)
Politik/ <i>Politics</i>	-	-	-
Terhadap Kepala Negara/ <i>Lese Majeste</i>	-	-	-
Ketertiban Umum/ <i>Public Order</i>	-	-	-
Pembakaran/ <i>Arson</i>	-	-	-
Penyuapan/ <i>Bribery</i>	-	-	-
Mata Uang/ <i>Coins</i>	-	-	-
Memalsu Materai/ <i>Surat/Forgery</i>	1	-	1
Kesusilaan/ <i>Prostitution</i>	2	-	2
Perjudian/ <i>Gambling</i>	6	-	6
Penculikan/ <i>Abduction</i>	-	-	-
Pembunuhan/ <i>Homicide</i>	-	-	-
Penganiayaan/ <i>Torture</i>	2	-	2
Pencurian/ <i>Theft</i>	16	-	16
Perampokan/ <i>Robbery</i>	-	-	-
Memeras/ <i>Mengancam/Extortion</i>	-	-	-

Lanjutan Tabel/Continued Table 4.5.9

Jenis Kejahatan/Pelanggaran <i>Type of Crimes/Offenses</i>	Laki-laki <i>Male</i>	Perempuan <i>Female</i>	Jumlah <i>Total</i>
(1)	(2)	(3)	(4)
Penggelapan/ <i>Fraud</i>	10	-	10
Penipuan/ <i>Embezzlement</i>	9	-	9
Merusak Barang/ <i>Vandalism</i>	-	-	-
Dalam Jabatan/ <i>Abuse</i>	-	-	-
Penadahan/ <i>Fence</i>	1	-	1
Narkoba/ <i>Drugs</i>	3	-	3
Psikotropika/ <i>Psychotropic</i>	5	-	5
Korupsi/ <i>Corruption</i>	-	-	-
Lain - Lain/ <i>Others</i>	25	-	25
Ekonomi/ <i>Economy</i>	-	-	-
Pelanggaran/ <i>Violation</i>	-	-	-
- KUHP/ <i>Criminal Code</i>	-	-	-
- Ekonomi/ <i>Economy</i>	-	-	-
Jumlah/Total	80	-	80

Sumber/Source: Rumah Tahanan Negara Klas II B Wates Kabupaten Kulon Progo/*Class II B State Penitentiary of Wates, Kulon Progo Regency*

Tabel
Table 4.5.10**Isi Rumah Tahanan menurut Status dalam Lembaga dan Jenis Kelamin di Kabupaten Kulon Progo, 2022**
Number of Convicts in State Penitentiary of Wates by Status and Gender, 2022

Status dalam Lembaga <i>Status in State Penitentiary</i>	Laki-laki <i>Male</i>	Perempuan <i>Female</i>	Jumlah <i>Total</i>
(1)	(2)	(3)	(4)
Narapidana/Prisoners			
Pidana Mati/ <i>Death Sentence</i>	-	-	-
Pidana Penjara Seumur Hidup/ <i>Life Sentence</i>	-	-	-
Pidana Penjara Lebih Dari 1 Tahun/ <i>Sentenced for more than a year</i>	36	-	36
Pidana Penjara Lebih Dari 3 Bulan s/d 1 tahun/ <i>Sentenced for 3 to 12 months</i>	18	-	18
Pidana Penjara Sampai Dengan 3 Bulan/ <i>Sentenced for less than 3 months</i>	1	-	1
Pidana Kurungan/ <i>Prisons</i>	-	-	-
Pidana Penjara Untuk Rutan Lain/ <i>Other Prisons</i>	-	-	-
Tahanan/Arrested			
Dalam Pemeriksaan Pihak Kejaksanaan/ <i>Being examined by Attorney's Office</i>	10	-	10
Dalam Pemeriksaan Hakim Pertama/ <i>Being prosecuted by Civil Court</i>	14	-	14
Dalam Surat Keputusan Pemeriksaan MA/ <i>Being examined by Supreme Court</i>	1	-	1
Lainnya (Pihak Polisi)/ <i>Others</i>	-	-	-
Jumlah/Total	80	-	80

Sumber/*Source*: Rumah Tahanan Negara Kelas II B Wates Kabupaten Kulon Progo/*Class II B State Penitentiary of Wates, Kulon Progo Regency*

Catatan/*Note*: Data terbaru belum tersedia/*Lastest data not yet available*

Tabel
Table 4.5.11

Isi Rumah Tahanan Jenis Kejahatan/Pelanggaran Status Dalam Lembaga dan Jenis Kelamin di Kabupaten Kulon Progo, 2022
Number of Convicts by Type of Crimes/Offenses and Gender in Kulon Progo Regency, 2022

Jenis Kejahatan/ Pelanggaran <i>Type of Crimes/Offenses</i>	Narapidana <i>Prisoner</i>			Tahanan <i>Detainee</i>			Titipan <i>Temporary</i>			Jumlah <i>Total</i>		
	L	P	J	L	P	J	L	P	J	L	P	J
(1)	(2)	(3)	(4)	(5)	(6)	(7)	(8)	(9)	(10)	(11)	(12)	(13)
Politik/ <i>Politics</i>	-	-	-	-	-	-	-	-	-	-	-	-
Terhadap Kepala Negara/ <i>Lese Majeste</i>	-	-	-	-	-	-	-	-	-	-	-	-
Ketertiban Umum/ <i>Public Order</i>	-	-	-	-	-	-	-	-	-	-	-	-
Pembakaran/ <i>Arson</i>	-	-	-	-	-	-	-	-	-	-	-	-
Penyuapan/ <i>Bribery</i>	-	-	-	-	-	-	-	-	-	-	-	-
Mata Uang/ <i>Coins</i>	-	-	-	-	-	-	-	-	-	-	-	-
Memalsu Materai/ <i>Surat/ Forgery</i>	1	-	1	-	-	-	-	-	-	1	-	1
Kesusilaan/ <i>Prostitution</i>	2	-	2	-	-	-	-	-	-	2	-	2
Perjudian/ <i>Gambling</i>	3	-	3	3	-	3	-	-	-	6	-	6
Penculikan/ <i>Abduction</i>	-	-	-	-	-	-	-	-	-	-	-	-
Pembunuhan/ <i>Murder</i>	-	-	-	-	-	-	-	-	-	-	-	-
Penganiayaan/ <i>Torture</i>	2	-	2	-	-	-	-	-	-	2	-	2
Pencurian/ <i>Theft</i>	12	-	12	4	-	4	-	-	-	16	-	16
Perampokan/ <i>Robbery</i>	-	-	-	-	-	-	-	-	-	-	-	-
Memeras / Mengancam/ <i>Extortion</i>	-	-	-	-	-	-	-	-	-	-	-	-
Penggelapan/ <i>Embezzlement</i>	7	-	7	3	-	3	-	-	-	10	-	10

Lanjutan Tabel/Continued Table 4.5.11

Jenis Kejahatan/ Pelanggaran <i>Type of Crimes/Offenses</i>	Narapidana <i>Prisoner</i>			Tahanan <i>Detainee</i>			Titipan <i>Temporary</i>			Jumlah <i>Total</i>		
	L	P	J	L	P	J	L	P	J	L	P	J
(1)	(2)	(3)	(4)	(5)	(6)	(7)	(8)	(9)	(10)	(11)	(12)	(13)
Penipuan/ <i>Fraud</i>	7	-	7	2	-	2	-	-	-	9	-	9
Merusak Barang/ <i>Vandalism</i>	-	-	-	-	-	-	-	-	-	-	-	-
Dalam Jabatan/ <i>Abuse</i>	-	-	-	-	-	-	-	-	-	-	-	-
Penadahan/ <i>Fence</i>	1	-	1	-	-	-	-	-	-	1	-	1
Narkoba	-	-	-	3	-	3	-	-	-	3	-	3
Psikotropika	3	-	3	2	-	2	-	-	-	5	-	5
Korupsi/ <i>Corruption</i>	-	-	-	-	-	-	-	-	-	-	-	-
Lain - Lain/ <i>Others</i>	17	-	17	8	-	8	-	-	-	25	-	25
Ekonomi/ <i>Economy</i>	-	-	-	-	-	-	-	-	-	-	-	-
Pelanggaran/ <i>Violation</i>	-	-	-	-	-	-	-	-	-	-	-	-
- KUHP/ <i>Criminal Code</i>	-	-	-	-	-	-	-	-	-	-	-	-
- Ekonomi/ <i>Economy</i>	-	-	-	-	-	-	-	-	-	-	-	-
Jumlah/Total	55	-	55	25	-	25	-	-	-	80	-	80

Catatan/Note: L : Laki-laki/Male
P : Perempuan/Female
J : Jumlah/Total

Sumber/Source: Rumah Tahanan Negara Kelas II B Wates Kabupaten Kulon Progo/Class II B State Penitentiary of Wates, Kulon Progo Regency

Tabel
Table 4.5.12

Jumlah Narapidana dan Tahanan Rutan Wates menurut Kategori di Kabupaten Kulon Progo, 2022
Number of Convicts and Detainee in The State Penitentiary of Wates by Category in Kulon Progo Regency, 2022

Kategori Category	Narapidana Prisoner	Tahanan Detainee	Jumlah Total
(1)	(2)	(3)	(4)
Jenis Kelamin/Gender			
Pria/Male	55	25	80
Wanita/Female	-	-	-
Satus Perkawinan/Marriage status			
Kawin/Married	26	12	38
Janda/Duda/Widower	6	1	7
Belum kawin/Not married	23	12	35
Tingkat Pendidikan/Education Level			
Buta huruf/Illiterate	-	-	-
SD/Primary School	14	1	15
SLTP/Junior High School	12	7	19
SLTA/Senior High School	27	15	42
Akademi/Academy	1	-	1
PT/University	1	2	3
Agama/Religion			
Islam/Moslem	55	23	78
Kristen/Protestant	-	2	2
Katolik/Catholic	-	-	-
Hindu/Hindhu	-	-	-
Buddha/Buddhist	-	-	-

Lanjutan Tabel/*Continued Table* 4.5.12

Kategori <i>Category</i>	Narapidana <i>Prisoner</i>	Tahanan <i>Detainee</i>	Jumlah <i>Total</i>
(1)	(2)	(3)	(4)
<i>Pekerjaan/Occupation</i>			
Pengangguran/ <i>Unemployed</i>	2	-	2
Pedagang/ <i>Businessmen</i>	3	2	5
Petani/ <i>Farmer</i>	1	1	2
Pegawai Negeri/ <i>Government emp</i>	1	-	1
Buruh/ <i>Labour</i>	14	7	21
Sopir/ <i>Driver</i>	2	-	2
Wiraswasta/ <i>Private</i>	19	6	25
Karyawan swasta/ <i>Private employee</i>	11	3	14
Pelajar/ <i>Student</i>	1	4	5
Lain-lain/ <i>Others</i>	1	2	3
Jumlah/Total	55	25	80

Sumber/*Source*: Rumah Tahanan Negara Klas II B Wates Kabupaten Kulon Progo/*Class II B State Penitentiary of Wates, Kulon Progo Regency*

Tabel 4.5.13 **Isi Rumah Penyimpanan Benda Sitaan Negara Kelas II Wates, 2020 - 2022**
Table 4.5.13 **Contents of Class II State House of Confiscated Objects in Wates, 2020- 2022**

Kesatuan Organized	2020	2021	2022
(1)	(2)	(3)	(4)
Jumlah Benda Sitaan	2 780	214	450
Jumlah Barang Rampasan	-	-	-
Jumlah Kasus	114	39	29

Sumber/Source: Rumah Penyimpanan Benda Sitaan Negara Kelas II Wates / Class II State House of Confiscated Objects in Wates

Tabel
Table 4.5.14**Jumlah Perkara yang diputuskan Pengadilan Agama
Wates menurut Jenis Perkara di Kabupaten Kulon Progo,
2022**
**Number of Verdicted Cases by Court of Religion of Wates by
Type of Case in Kulon Progo Regency, 2022**

Bulan Month	Jenis Perkara/ Type of cases						
	Perkawinan Marriage	Ekonomi Syariah	Kewarisan Heritance	Wakaf Wakaf	Shodaqoh Shodaqoh	P3HP/ Penetapan Ahli Waris	Lain-lain Others
(1)	(2)	(3)	(4)	(5)	(6)	(7)	(8)
Januari/January	36	-	-	-	-	1	-
Februari / February	43	-	-	-	-	-	1
Maret/March	42	-	-	-	-	2	4
April/April	37	-	-	-	-	1	1
Mei/May	26	-	1	-	-	-	-
Juni/June	64	-	-	-	-	-	-
Juli/July	51	-	-	-	-	-	-
Agustus/August	38	-	-	-	-	1	1
September / September	47	-	-	-	-	-	-
Oktober/October	42	-	-	-	-	-	-
November / November	30	-	-	-	-	1	7
Desember / December	58	-	-	-	-	-	2
Jumlah/Total	514	-	1	-	-	6	16

Sumber/Source: Kantor Pengadilan Agama Kabupaten Kulon Progo/ Court of Religion of Kulon Progo Regency

Tabel
Table 4.5.15

**Jumlah Perkara yang diputuskan Pengadilan Agama
Wates menurut Jenis Putusannya di Kabupaten Kulon
Progo, 2022**
**Number of Cases Verdicted by Court of Religion of Wates by
Type of Verdiction in Kulon Progo Regency, 2022**

Bulan Month	Dicabut Withdrawn Cases	Ditolak Rejected	Gugur Cancelled	Tidak Diterima Not Accepted	Dicoret dari Register Omitted from the Register
(1)	(2)	(3)	(4)	(5)	(6)
Januari/January	3	-	-	-	-
Februari/February	3	-	-	-	-
Maret/March	6	1	-	-	-
April/April	2	-	-	-	-
Mei/May	1	-	-	-	-
Juni/June	3	-	-	1	-
Juli/July	10	-	1	-	-
Agustus/August	7	-	1	-	-
September/September	4	1	-	-	-
Oktober/October	3	-	1	-	-
November/November	3	1	-	-	-
Desember/December	5	-	1	-	-
Jumlah/Total	50	3	4	1	-

Sumber/Source: Kantor Pengadilan Agama Kabupaten Kulon Progo/ Court of Religion of Kulon Progo Regency

Tabel
Table 4.5.16

Jumlah Perkara yang diterima Pengadilan Agama Wates di Kabupaten Kulon Progo, 2022
Number of Cases Accepted by Court of Religion of Wates by Type in Kulon Progo Regency, 2022

Bulan Month	Jenis Perkara/ Type of cases				
	Perkawinan Marriage	Kewarisan Heritance	Wakaf Wakaf	Shodaqoh Shodaqoh	Lain-lain Others
(1)	(2)	(3)	(4)	(5)	(6)
Januari/January	84	2	-	-	1
Februari/February	49	-	-	-	2
Maret/March	62	1	-	-	2
April/April	19	-	-	-	1
Mei/May	36	-	-	-	-
Juni/June	74	1	-	-	-
Juli/July	52	-	-	-	2
Agustus/August	34	1	-	-	-
September/September	50	-	-	-	4
Oktober/October	29	-	-	-	7
November/November	45	-	-	-	-
Desember/December	24	-	-	-	-
Jumlah/Total	558	5	-	-	19

Lanjutan Tabel/Continued Table 4.5.16

Bulan Month	Jenis Perkara/Type of cases			Jumlah Total
	Ekonomi Syariah	P3HP/ Penetapan Ahli Waris	Hibah Grant	
(1)	(7)	(8)	(9)	(10)
Januari/January	-	1	-	88
Februari/February	-	1	-	52
Maret/March	-	1	-	66
April/April	-	1	-	21
Mei/May	-	-	-	36
Juni/June	-	-	-	75
Juli/July	-	1	-	55
Agustus/August	-	-	-	35
September/September	1	-	-	55
Oktober/October	-	-	-	36
November/November	1	1	-	47
Desember/December	1	-	-	25
Jumlah/Total	3	6	-	591

Sumber/Source: Kantor Pengadilan Agama Kabupaten Kulon Progo/ Court of Religion of Kulon Progo Regency

Tabel
Table 4.5.17

**Faktor Penyebab Perceraian melalui Pengadilan Agama
Wates di Kabupaten Kulon Progo, 2022**
*Causes of divorce in Wates Court of Religion of Kulon Progo
Regency, 2022*

Bulan <i>Month</i>	Faktor - Faktor Penyebab Terjadinya Perceraian <i>Factors Causing Divorce</i>					
	Zina <i>Adultery</i>	Mabuk <i>Drunk</i>	Madat <i>Opium</i>	Judi <i>Gambling</i>	Meninggalkan salah satu pihak <i>Leave one party</i>	Dihukum penjara <i>Sentenced to prison</i>
(1)	(2)	(3)	(4)	(5)	(6)	(7)
Januari/ <i>January</i>	-	-	-	-	9	-
Februari/ <i>February</i>	-	-	-	-	2	1
Maret/ <i>March</i>	-	-	1	-	-	-
April/ <i>April</i>	-	-	-	-	1	-
Mei/ <i>May</i>	-	-	-	-	-	-
Juni/ <i>June</i>	1	-	-	-	14	-
Juli/ <i>July</i>	-	-	-	-	12	-
Agustus/ <i>August</i>	-	-	1	-	4	-
September/ <i>September</i>	-	-	-	-	3	-
Oktober/ <i>October</i>	-	-	-	-	6	-
November/ <i>November</i>	-	-	-	1	6	-
Desember/ <i>December</i>	-	-	-	1	2	-
Jumlah/<i>Total</i>	1	-	2	2	59	1

Lanjutan Tabel/Continued Table 4.5.17

Faktor - Faktor Penyebab Terjadinya Perceraian Factors Causing Divorce						
Bulan Month	Poligami Polygamy	KDRT	Cacat Badan Disability	Perselisihan dan Pertengkaran Terus Menerus Continuous Quarrel and Fighting	Kawin Paksa Forced Marriage	Murtad Apostate
(1)	(8)	(9)	(10)	(11)	(12)	(13)
Januari/January	1	-	-	31	-	-
Februari/February	-	-	-	34	-	-
Maret/March	-	-	1	25	-	-
April/April	-	-	-	34	-	-
Mei/May	-	-	-	28	-	-
Juni/June	-	1	-	12	-	-
Juli/July	-	-	-	39	-	-
Agustus/August	-	-	-	46	-	-
September/September	1	2	-	29	-	-
Oktober/October	-	-	-	36	-	-
November/November	-	1	-	30	-	-
Desember/December	-	2	-	27	-	-
Jumlah/Total	2	6	1	371	-	-

Lanjutan Tabel/*Continued Table* 4.5.17

Bulan <i>Month</i>	Faktor - Faktor Penyebab Terjadinya Perceraian <i>Factors Causing Divorce</i>	Jumlah <i>Total</i>
	Ekonomi <i>Economic</i>	
(1)	(14)	(15)
Januari/ <i>January</i>	2	43
Februari/ <i>February</i>	15	52
Maret/ <i>March</i>	8	35
April/ <i>April</i>	4	39
Mei/ <i>May</i>	5	33
Juni/ <i>June</i>	3	31
Juli/ <i>July</i>	7	58
Agustus/ <i>August</i>	4	55
September/ <i>September</i>	6	41
Oktober/ <i>October</i>	4	46
November/ <i>November</i>	1	39
Desember/ <i>December</i>	1	33
Jumlah/<i>Total</i>	60	505

Sumber/*Source*: Kantor Pengadilan Agama Kabupaten Kulon Progo/ *Court of Religion of Kulon Progo Regency*

PERTANIAN, KEHUTANAN, PETERNAKAN, DAN PERIKANAN

AGRICULTURE, FORESTRY, LIVESTOCK, AND FISHERY

LUAS SAWAH

Di Kabupaten
Kulon Progo

Rice Field Area
In Kulon Progo Regency

2022

Sawah Di Kabupaten Kulon Progo

ada 2 jenis, yaitu sawah
irigasi dan tadah hujan.
Total luas sawah di
Kabupaten Kulon Progo
mencapai :

Ricefield in Kulon Progo Regency
There are 2 types, namely rice fields
irrigation and rainfed. The total area
of rice fields in Kulon Progo Regency
reach :

11.047

Hektar/Hectare

Kecamatan dengan luas
padi sawah terbesar
adalah
Kecamatan Nanggulan
Nanggulan Subdistrict has the largest
rice field area

1.392

Hektar/Hectare



PRODUKSI Padi Sawah

Produksi padi sawah
Kabupaten Kulon Progo

130.111

Ton/Tons

Rice paddy production in Kulon Progo Regency

Produksi padi sawah terbesar
terdapat
di Kecamatan Nanggulan

17.560

Ton/Tons

Nanggulan sub-district is the largest rice-producing area



■ Total Luas Sawah irigasi di Kabupaten
Kulon Progo mencapai

Total Area of Irrigated Rice Fields in the Regency Kulon Progo reached

10.377

Hektar/Hectare

■ Total Luas Sawah Tadah Hujan
di Kabupaten Kulon Progo mencapai

Total Area of Rainfed Rice Fields in the Regency Kulon Progo reached

670

Hektar/Hectare

PENJELASAN TEKNIS

1. **Data pokok tanaman pangan yang dikumpulkan oleh Badan Pusat Statistik** adalah luas panen dan produktivitas (hasil per hektar). Produksi merupakan hasil perkalian antara luas panen dan produktivitas.
2. **Data luas panen padi tahun 2018 dihitung dengan metode Kerangka Sampel Area (KSA)**, menggantikan metode pengumpulan data luas panen padi yang sebelumnya, yaitu metode eye estimate yang dikumpulkan melalui pelaporan data Statistik Pertanian (SP) oleh Kepala Cabang Dinas (KCD) Kecamatan.
3. **Angka produktivitas padi** diperoleh melalui survei ubinan pada plot berukuran 2,5 m x 2,5 m dalam bentuk produksi Gabah Kering Panen (GKP) yang dikonversikan menjadi Gabah Kering Giling (GKG) berdasarkan angka konversi GKP ke GKG hasil Survei Konversi Gabah ke Beras tahun 2018.
4. **Angka produksi setara beras** diperoleh melalui hasil perkalian antara produksi padi dengan

TECHNICAL NOTES

1. *The main data of food crops collected by BPS-Statistics Indonesia are harvested area and productivity (yield per hectare). Production is the result of multiplication between harvested area and productivity.*
2. *The calculation of paddy harvested area data was carried out by the Area Sampling Frame (ASF) method in 2018. The method replaced the previous one, namely the eye estimate method by which the data were collected through reporting on Agricultural Statistics data (called SP for Statistik Pertanian) by the Agricultural Extension Officer (called KCD for Kepala Cabang Dinas) of Sub-district.*
3. *The paddy productivity (yield) figures are obtained through a crop cutting survey on plots sized of 2.5m x 2.5m in the form of harvest unhusked paddy (called GKP for Gabah Kering Panen) converted into dry unhusked paddy (called GKG for Gabah Kering Giling) using conversion rates based on the Paddy to Rice Conversion Survey in 2018.*
4. *The rice production figures were obtained through the multiplication of paddy production*

angka konversi GKG ke beras hasil Survei Konversi Gabah ke Beras tahun 2018.

with the conversion rates from GKG to polished rice resulted from the Paddy to Rice Conversion Survey in 2018.

5. Data produksi palawija (termasuk jagung dan kedelai) terakhir dirilis pada tahun 2015. Sejak tahun 2016, BPS sudah tidak merilis lagi data produksi palawija karena metode pengumpulan luas panen metode palawija masih menggunakan metode lama, yaitu eye estimate, yang diduga sudah tidak akurat untuk pengumpulan data luas panen.

5. Data on secondary food crops (including maize and soybeans) were last released in 2015. Since 2016, BPS- Statistics Indonesia has not released production data on secondary food crops anymore because the harvested area collection used the old method, which is was suspected to be inaccurate for data collection of harvested area.

6. Data luas baku lahan sawah yang digunakan sebagai dasar penghitungan luas panen adalah Luas Baku Lahan Sawah Nasional terbaru berdasarkan Keputusan Menteri ATR/Kepala BPN-RI No. 399/ Kep-23.3/X/2018 tanggal 8 Oktober 2018. Luas lahan baku sawah nasional tahun 2018 adalah sebesar 7.105.145 hektar.

6. The wetland area used as the basis for calculating the harvested area is the latest National Wetland Area based on the Decree of the Agrarian Affairs and Spatial Planning Minister/ Chief of National Land Agency No. 399/Kep-23.3/X/2018 October 8, 2018. The wetland area in 2018 was 7,105,145 hectares.

7. Survei Pertanian Hortikultura (SPH) diselenggarakan oleh Badan Pusat Statistik bekerja sama dengan Direktorat Jenderal Hortikultura, Kementerian Pertanian.

7. The Agricultural Survey for Horticulture (SPH) is carried out by the BPS-Statistics Indonesia in cooperation with the Directorate General of Horticulture, Ministry of Agriculture.

8. Kuesioner yang digunakan dalam pengumpulan data SPH mencakup:

- SPH-SBS digunakan untuk

8. The Questionnaire used to collect the Argicultural Survey for Horticulture data are:

- SPH-SBS used for data on

data tanaman sayuran dan buah-buahan semusim.

- SPH-BST digunakan untuk data tanaman buah- buahan dan sayuran tahunan.
- SPH-TBF digunakan untuk data tanaman biofarmaka.
- SPH-TH digunakan untuk data tanaman hias.

seasonal vegetable and fruit plants.

- *SPH-BST used for data on annual fruit and vegetable plants.*
- *SPH-TBF used for data on medicinal plants. d. SPH-TH used for data on ornamental plants.*

9. Metode yang digunakan

dalam survei ini adalah metode pencacahan lengkap terhadap seluruh kecamatan di Indonesia dan dilaporkan secara rutin bulanan untuk SPH-SBS dan triwulanan untuk SPH- BST, SPH-TBF, SPH-TH oleh KCD.

9. **The method used in this survey is complete enumeration for all of sub districts in Indonesia and reported monthly for SPH-SBS and quarterly for SPH-BST, SPH-TBF, SPH-TH by agriculture extension workers.**

10. Tanaman sayuran dan buah-buahan semusim

- **Tanaman sayuran semusim** adalah tanaman yang bermanfaat sebagai sayur, sebagai sumber vitamin, mineral, dan lain-lain yang berumur kurang dari satu tahun. Pada umumnya bagian yang digunakan sebagai sayur berupa daun, bunga, buah, dan umbi.
- **Tanaman buah-buahan semusim** adalah tanaman yang menghasilkan buah segar sebagai sumber vitamin, mineral, dan lain-lain yang berumur kurang dari satu tahun dan berbatang lunak.

10. Seasonal vegetable and fruit plants

- **Seasonal vegetable plants** are used/consumed as vegetables, which are the sources of vitamin, mineral, etc that are aged less than 1 year. In general, parts that consumed are in the form of leaves, flower, fruits, and tubers.
- **Seasonal fruit plants** are plants that produce fresh fruit as a sources of vitamin, mineral, etc that aged less than 1 year and soft trunked. Generally, the fruit produced can be consumed without being cooked first. Annual fruit and vegetable plants

Pada umumnya buah yang dihasilkan dapat dikonsumsi tanpa dimasak terlebih dahulu.

- *Annual fruit plants are plants that produce fresh fruit*
- *as sources of vitamin, mineral, etc that are aged more than 1 year and hard trunked. Generally, the fruit produced can be consumed without being cooked first.*

11. Tanaman buah-buahan dan sayuran tahunan

- **Tanaman buah-buahan tahunan** adalah tanaman yang menghasilkan buah segar sebagai sumber vitamin, mineral, dan lain-lain yang berumur satu tahun atau lebih dan berbatang keras. Pada umumnya buah yang dihasilkan dapat dikonsumsi tanpa dimasak terlebih dahulu.
- **Tanaman sayuran tahunan** adalah tanaman yang bermanfaat sebagai sayur, sebagai sumber vitamin, mineral, dan lain-lain yang berumur satu tahun atau lebih. Pada umumnya bagian yang digunakan sebagai sayur berupa daun, bunga, buah, dan umbi.

11. Annual fruit and vegetable plants

- **Annual fruit plants** are plants that produce fresh fruit as sources of vitamin, mineral, etc that are aged more than 1 year and hard trunked. Generally, the fruit produced can be consumed without being cooked first.
- **Annual vegetable plants** are plants used as vegetables as sources of vitamin, mineral, etc that is aged more than 1 year. In general, the parts that consumed are in the form of leaves, flower, fruits, and tubers.

12. Tanaman biofarmaka adalah tanaman yang bermanfaat untuk obat-obatan, kosmetik, dan kesehatan yang dikonsumsi atau digunakan dari bagian-bagian tanaman, seperti daun, batang, buah, umbi (rimpang) ataupun akar.

12. Medicinal plants are plants which are useful for medicine, cosmetics, and health. It is consumed from part of the plant, such as leaf, flower, fruit, tuber, and root.

- 13. Tanaman hias** adalah tanaman yang mempunyai nilai keindahan baik bentuk, warna daun, tajuk maupun bunganya, sering digunakan untuk penghias pekarangan dan lain sebagainya.
- 14. Data yang dikumpulkan dalam SPH mencakup:** data tentang luas penanaman, luas panen (untuk buah- buahan tahunan adalah banyaknya tanaman yang menghasilkan), produksi, luas rusak, luas tanaman akhir, dan harga jual petani.
- 15. Luas panen** adalah luas tanaman sayuran, buah- buahan, biofarmaka, dan tanaman hias yang diambil hasilnya/dipanen pada periode pelaporan.
- 16. Produksi** adalah hasil menurut bentuk produk dari setiap tanaman sayuran, buah-buahan, biofarmaka, dan tanaman hias yang diambil berdasarkan luas yang dipanen/tanaman yang menghasilkan pada bulan/ triwulan laporan.
- 17. Perkebunan** adalah segala kegiatan yang mengusahakan tanaman tertentu pada tanah dan/ atau media tumbuh lainnya dalam ekosistem yang sesuai, mengolah dan memasarkan barang dan jasa hasil tanaman tersebut, dengan bantuan ilmu pengetahuan dan teknologi, permodalan serta manajemen untuk mewujudkan kesejahteraan bagi pelaku usaha
- 13. Ornamental plants** are plants which have a beauty value, either in shape, colour of leaf or crown of flower, and they are often used as a yard decorator.
- 14. The Agriculture Survey for Horticulture** collects the information on the planted area, harvested area (for annual fruits is the number of production plant), production, damaged area, plant area in the end of period, and price on the farm-gate level.
- 15. Harvested area** is area which vegetable, fruit, medicinal and ornamental plant of crop harvested during the period of report.
- 16. Production** is the standard production quantity form of vegetable, fruit, medicinal and ornamental plant based on harvested area/the number of production plants reported monthly/quarterly.
- 17. Farming** are all activities that commercialize certain plants on land and / or other growing media in suitable ecosystems, process and market the products and services of these crops, with the help of science and technology, capital and management to realize prosperity for plantation businesses and the community.

perkebunan dan masyarakat.

18. Tanaman perkebunan adalah tanaman semusim dan/atau tanaman tahunan yang karena jenis dan tujuan pengelolannya ditetapkan sebagai tanaman perkebunan. Dengan demikian tanaman perkebunan bisa dikelompokkan jadi dua, yaitu tanaman semusim dan tanaman tahunan. Tanaman semusim adalah jenis tanaman yang hanya dipanen satu kali dengan siklus hidup satu tahun sekali, contohnya tanaman tebu, kapas dan tembakau. Sementara tanaman tahunan membutuhkan waktu yang panjang untuk berproduksi dan bisa menghasilkan sampai puluhan tahun dan bisa dipanen lebih dari satu kali, misalnya tanaman kelapa sawit, karet, kakao, cengkeh, kopi dan lada.

19. Peternakan adalah kegiatan mengembangbiakkan dan pemeliharaan hewan ternak untuk mendapatkan manfaat dan hasil dari kegiatan tersebut. Hewan yang banyak ditanakkan di antaranya sapi, ayam, kambing, domba, dan babi. Hasil peternakan di antaranya daging, susu, telur, dan bahan pakaian (seperti wol).

20. Berdasarkan jenis hewan yang ditanakkan, **peternakan dapat dibedakan menjadi tiga jenis**, yakni peternakan hewan besar, peternakan hewan kecil, dan

18. Plantation plants are annual crops and/or annual crops because their types and management objectives are determined as estate crops. Thus plantation crops can be grouped into two, namely annual crops and annual crops. Annual crops are plants that are only harvested once with a life cycle of once a year, for example sugarcane, cotton and tobacco. While plants need a long time to produce and can produce up to years and can be harvested more than once, such as oil palm, rubber, cocoa, clove, coffee and pepper.

19. Animal husbandry is an activity of breeding and raising livestock to get the benefits and results of these activities. Animals that are widely farmed include cows, chickens, goats, sheep and pigs. Animal products include meat, milk, eggs, and clothing (such as wool).

20. Based on the types of animals farmed, livestock can be **divided into three types**, namely large animal husbandry, small animal

peternakan hewan unggas.

21. **Peternakan Hewan Besar** membudidayakan hewan-hewan bertubuh besar, seperti sapi, kuda, dan kerbau. Ternak hewan-hewan bertubuh besar diambil manfaatnya dalam bentuk susu, daging, kulit, dan tenaganya sebagai alat transportasi. Selain itu, kotorannya dapat digunakan sebagai pupuk alamiah yang diperlukan dalam usaha pertanian dan perkebunan.
22. **Peternakan Hewan Kecil** membudidayakan hewan-hewan bertubuh kecil, seperti babi, kambing, domba, kelinci, dan lainnya. Manfaat beternak hewan-hewan kecil adalah untuk diambil susu, daging, dan kulitnya.
23. **Peternakan Hewan Unggas** membudidayakan Ayam, bebek, angsa, itik, dan puyuh. Manfaat beternak hewan-hewan unggas adalah untuk diambil daging, telur, bulu, atau sebagai penghibur untuk dinikmati suara atau keindahannya.
24. Perikanan adalah kegiatan manusia yang berhubungan dengan pengelolaan dan pemanfaatan sumberdaya hayati perairan.
25. Usaha perikanan adalah semua usaha perorangan atau badan hukum untuk menangkap atau membudidayakan (usaha penetasan, pembibitan, husbandry, and poultry farms.
21. **Large Animal Farms** breed large animals, such as cows, horses and buffalo. Livestock of large animals are benefited in the form of milk, meat, skin, and energy as a means of transportation. In addition, the manure can be used as a natural fertilizer needed in agriculture and plantation businesses.
22. **Small Animal Farms** breed small animals, such as pigs, goats, sheep, rabbits, and others. The benefits of raising small animals is to take milk, meat and skin.
23. **Poultry Farms** raise chickens, ducks, geese, ducks and quails. The benefit of raising poultry is to take meat, eggs, feathers or as an entertainer to enjoy its sound or beauty.
24. **Fisheries** are human activities related to the management and utilization of aquatic biological resources.
25. **Fishery business** is all business of individuals or legal entities to catch or cultivate (hatchery, breeding, enlargement) fish,

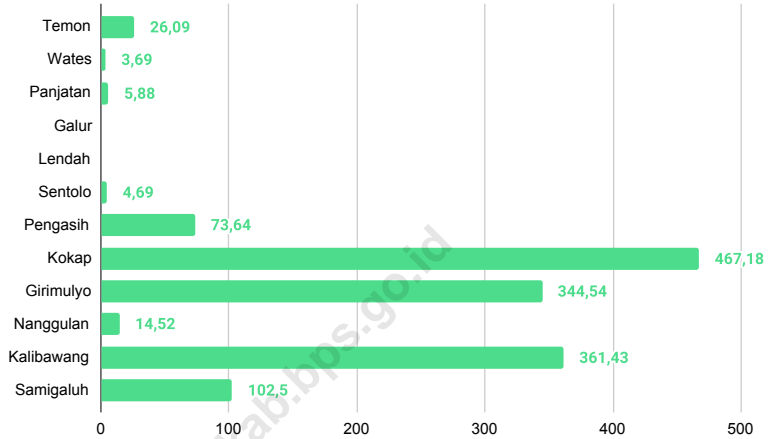
pembesaran) ikan, termasuk kegiatan menyimpan, mendinginkan, pengeringan, atau mengawetkan ikan dengan tujuan untuk menciptakan nilai tambah ekonomi bagi pelaku usaha (komersial/bisnis).

including storing, cooling, drying, or preserving fish with the aim of creating economic added value for business (commercial / business).

<https://kulonprogokab.bps.go.id>

Gambar 5.1
Figures

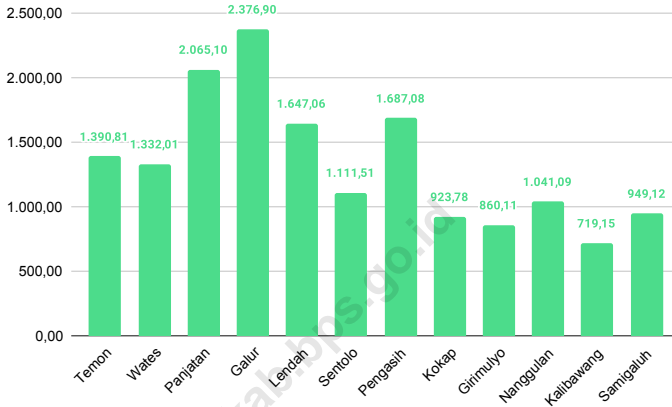
Jumlah Produksi Kakao menurut Kecamatan di Kabupaten Kulon Progo (ton), 2022
Cocoa Production by Subdistrict in Kulon Progo Regency (ton), 2022



Sumber/Source: Dinas Pertanian dan Pangan Kabupaten Kulon Progo/Agriculture and Foods Service of Kulon Progo Regency

Gambar 5.2.
Figures

Luas Areal Kelapa Menurut Kecamatan (ha) di Kabupaten Kulon Progo, 2022
Planted Area of Coconut by Subdistrict (ha) in Kulon Progo Regency, 2022



Sumber/Source: Dinas Pertanian dan Pangan Kabupaten Kulon Progo/Agriculture and Foods Service of Kulon Progo Regency

5.1 PERTANIAN AGRICULTURE

Tabel 5.1.1 Luas Sawah Irigasi dan Sawah Tadah Hujan menurut Kecamatan di Kabupaten Kulon Progo (Ha), 2022
Table 5.1.1 Area of Irrigated Rice Field and rainfed by Subdistrict in Kulon Progo Regency (Hectare), 2022

Kecamatan Subdistrict	Sawah Irigasi Irrigated Rice Field Area	Tadah Hujan Rainfed	Jumlah Total
(1)	(2)	(3)	(4)
Temon	1 154,0	82,0	1 236,0
Wates	1 094,0	-	1 094,0
Panjatan	1 242,0	-	1 242,0
Galur	1 178,0	-	1 178,0
Lendah	572,0	163,0	735,0
Sentolo	1 237,0	81,0	1 318,0
Pengasih	689,0	61,0	750,0
Kokap	80,0	29,0	109,0
Girimulyo	550,0	10,0	560,0
Nanggulan	1 392,0	-	1 392,0
Kalibawang	789,0	-	789,0
Samigaluh	400,0	244,0	644,0
Kulon Progo	10 377,0	670,0	11 047,0

Sumber/Source: Dinas Pertanian dan Pangan Kabupaten Kulon Progo/ Agriculture and Food Office of Kulon Progo Regency

Tabel 5.1.2 Luas Lahan Bukan Pertanian Per Kecamatan di Kabupaten Kulon Progo (Ha), 2021
Table Area of non-Agricultural Land by Subdistrict in Kulon Progo Regency (Hectare), 2021

Kecamatan Subdistrict	Luas Lahan Bukan Pertanian Area of Non-Agricultural Land
(1)	(2)
Temon	1 084,0
Wates	659,0
Panjatan	470,0
Galur	1 134,0
Lendah	602,0
Sentolo	1 663,0
Pengasih	1 405,0
Kokap	961,7
Girimulyo	638,0
Nanggulan	213,0
Kalibawang	594,0
Samigaluh	1 339,0
Kulon Progo	10 762,7

Sumber/Source: Dinas Pertanian dan Pangan Kabupaten Kulon Progo/Agriculture and Foods Service of Kulon Progo Regency

Tabel
Table 5.1.3**Luas Lahan Pertanian Bukan Sawah menurut
Penggunaannya Dirinci Per Kecamatan di Kabupaten
Kulon Progo (Ha), 2022**
**Area of Non-Rice Field Farmland by Utilization and
Subdistrict in Kulon Progo Regency (Hectare), 2022**

Kecamatan Subdistrict	Tegal /kebun Dryland/garden	Perkebunan Plantation	Lahan yang Ditanami Sayuran & Hutan Rakyat Vegetables land and forested land	Hutan negara State Forest
(1)	(2)	(3)	(4)	(5)
Temon	422,2	-	810,6	-
Wates	1 238,8	-	194,0	-
Panjatan	2 017,2	-	693,7	-
Galur	600,8	-	325,1	-
Lendah	1 619,9	-	598,3	-
Sentolo	1 257,6	-	1 024,1	-
Pengasih	2 003,3	-	1 750,4	255,6
Kokap	594,6	-	4 921,5	790,9
Girimulyo	716,9	36,0	3 538,9	-
Nanggulan	1 866,1	-	484,1	-
Kalibawang	1 607,7	-	2 301,6	-
Samigaluh	691,4	100,0	4 152,8	-
Kulon Progo	14 636,5	136,0	20 795,1	1 046,5

Lanjutan Tabel/*Continued Table* 5.1.3

Kecamatan <i>Subdistrict</i>	Lahan Kering yang sementara tidak diusahakan <i>Temporarily Fallow land</i>	Lainnya (tambak, kolam, empang dll) <i>Others</i>	Jumlah <i>Total</i>
(1)	(5)	(6)	(7)
Temon	-	76,2	-
Wates	-	14,2	-
Panjatan	-	36,1	-
Galur	-	53,1	-
Lendah	-	3,8	-
Sentolo	-	2,3	-
Pengasih	-	2,7	-
Kokap	-	2,3	-
Girimulyo	-	1,2	-
Nanggulan	-	5,8	-
Kalibawang	-	3,7	-
Samigaluh	-	1,8	-
Kulon Progo	-	203,2	-

Sumber/*Source*: Dinas Pertanian dan Pangan Kabupaten Kulon Progo/ *Agriculture and Food Office of Kulon Progo Regency*

Tabel 5.1.4
Table

Luas Serangan Hama Tanaman Padi Per Kecamatan di Kabupaten Kulon Progo (Hektar), 2022
Pests and Insects-affected Area by Subdistrict in Kulon Progo Regency (Hectare), 2022

Kecamatan Subdistrict	Penggerek batang Plan Pest	Tikus Rat	Hama Putih/ Palsu (HPP)	Walang Sangit Stinky rice pest
(1)	(2)	(3)	(4)	(5)
Temon	-	-	-	-
Wates	2,50	-	3,00	1,00
Panjatan	4,60	-	5,30	1,40
Galur	-	-	-	-
Lendah	-	-	-	-
Sentolo	0,10	2,00	0,50	7,30
Pengasih	0,40	-	2,00	-
Kokap	-	-	5,00	-
Girimulyo	4,50	0,90	-	-
Nanggulan	20,90	13,70	2,70	1,20
Kalibawang	7,30	1,60	3,10	7,90
Samigaluh	9,02	0,20	23,50	2,00
Kulon Progo	49,32	18,40	45,10	20,80

Lanjutan Tabel/Continued Table 5.1.4

Kecamatan Subdistrict	Kepinding Tanah Land Bedbug	Keong Mas Golden Snail	Tungro	WBC
(1)	(6)	(7)	(8)	(9)
Temon	-	-	-	-
Wates	-	3,50	-	-
Panjatan	-	-	-	0,10
Galur	-	1,50	-	-
Lendah	-	17,00	-	-
Sentolo	-	1,00	-	-
Pengasih	-	-	-	-
Kokap	-	1,00	-	-
Girimulyo	-	0,10	-	-
Nanggulan	-	-	-	0,30
Kalibawang	-	-	-	0,50
Samigaluh	-	-	-	-
Kulon Progo	-	24,10	-	0,90

Lanjutan Tabel/Continued Table 5.1.4

Kecamatan Subdistrict	Bercak Daun Bergaris <i>Cercospora spp</i>	Lalat Padi <i>Hydrellia sp</i>	Lapuk Daun	BLB
(1)	(10)	(11)	(12)	(13)
Temon	-	-	-	29,50
Wates	-	-	-	6,00
Panjatan	-	-	-	8,30
Galur	-	-	-	1,80
Lendah	-	-	-	6,00
Sentolo	-	-	-	13,90
Pengasih	-	-	-	2,45
Kokap	-	-	-	1,00
Girimulyo	-	-	-	6,20
Nanggulan	-	-	-	10,10
Kalibawang	-	-	-	4,20
Samigaluh	-	-	-	3,50
Kulon Progo	-	-	-	92,95

Lanjutan Tabel/Continued Table 5.1.4

Kecamatan Subdistrict	Belalang Grasshopper	Ulat Daun Leaf Worm	WPR	Blast
(1)	(14)	(15)	(16)	(17)
Temon	-	-	-	-
Wates	-	-	-	-
Panjatan	-	-	-	-
Galur	-	-	-	-
Lendah	-	-	-	-
Sentolo	-	-	-	-
Pengasih	-	-	-	-
Kokap	-	-	-	-
Girimulyo	-	-	-	-
Nanggulan	-	-	-	-
Kalibawang	-	-	-	-
Samigaluh	-	-	-	-
Kulon Progo	-	-	-	-

Sumber/Source: Dinas Pertanian dan Pangan Kabupaten Kulon Progo/ Agriculture and Food Office of Kulon Progo Regency

Tabel
Table 5.1.5

Luas Panen, Produktivitas, dan Produksi Padi Sawah Menurut Kecamatan di Kabupaten Kulon Progo, 2021-2022
Harvest Area, Productivity, and Rice Field Production by Subdistrict in Kulon Progo Regency, 2021-2022

Kecamatan Subdistrict	2021			2022		
	Luas Panen Harvested area (Ha)	Produktivitas Productivity (Kui/Ha)	Produksi Production (Ton)	Luas Panen Harvested area (Ha)	Produktivitas Productivity (Kui/Ha)	Produksi Production (Ton)
(1)	(2)	(3)	(4)	(5)	(6)	(7)
Temon	2 134,00	66,12	14 109,14	2 143,64	67,72	14 516,36
Wates	1 567,90	66,08	10 360,07	1 569,83	67,62	10 615,23
Panjatan	1 682,90	66,12	11 126,90	2 044,83	67,05	13 710,23
Galur	2 450,72	66,72	16 351,52	2 050,60	65,94	13 520,67
Lendah	1 248,30	66,73	8 329,60	1 205,84	66,60	8 030,63
Sentolo	2 440,90	66,11	16 135,59	2 428,60	67,04	16 427,76
Pengasih	1 296,30	66,12	8 571,77	1 367,36	67,67	9 253,03
Kokap	155,40	66,18	1 028,49	161,20	67,81	1 093,19
Girimulyo	606,50	66,09	4 008,12	817,54	67,62	5 528,42
Nanggulan	2 543,80	66,34	16 876,68	2 611,00	67,26	17 560,31
Kalibawang	1 165,70	66,49	7 750,51	1 668,68	66,48	11 093,81
Samigaluh	1 238,70	66,17	8 196,13	1 296,38	67,59	8 761,99
Kulon Progo	18 531,12	66,29	122 844,52	19 365,51	67,19	130 111,64

Sumber/Source: Dinas Pertanian dan Pangan Kabupaten Kulon Progo/ Agriculture and Food Office of Kulon Progo Regency

Tabel 5.1.6 Luas Panen, Produktivitas, dan Produksi Padi Gogo Menurut Kecamatan di Kabupaten Kulon Progo, 2021-2022
Table 5.1.6 Harvest Area, Productivity, and Production Gogo Rice by Subdistrict in Kulon Progo Regency, 2021-2022

Kecamatan Subdistrict	2021			2022		
	Luas Panen Harvested area (Ha)	Produktivitas Productivity (Kui/Ha)	Produksi Production (Ton)	Luas Panen Harvested area (Ha)	Produktivitas Productivity (Kui/Ha)	Produksi Production (Ton)
(1)	(2)	(3)	(4)	(5)	(6)	(7)
Temon	-	-	-	-	-	-
Wates	-	-	-	-	-	-
Panjatan	-	-	-	-	-	-
Galur	1,9	33,58	6,38	18,60	33,61	62,50
Lendah	-	-	-	-	-	-
Sentolo	-	-	-	-	-	-
Pengasih	-	-	-	-	-	-
Kokap	-	-	-	-	-	-
Girimulyo	-	-	-	-	-	-
Nanggulan	-	-	-	-	-	-
Kalibawang	5,7	33,58	19,14	-	-	-
Samigaluh	8,7	33,59	29,23	1,92	33,61	6,45
Kulon Progo	16,3	33,59	54,75	20,52	33,61	68,95

Sumber/Source: Dinas Pertanian dan Pangan Kabupaten Kulon Progo/ Agriculture and Food Office of Kulon Progo Regency

Tabel 5.1.7 Luas Panen, Produktivitas, dan Produksi Jagung Menurut Kecamatan di Kabupaten Kulon Progo, 2021-2022
Table 5.1.7 Harvest Area, Productivity, and Production Corn by Subdistrict in Kulon Progo Regency, 2021-2022

Kecamatan Subdistrict	2021			2022		
	Luas Panen Harvested area (Ha)	Produktivitas Productivity (Kui/Ha)	Produksi Production (Ton)	Luas Panen Harvested area (Ha)	Produktivitas Productivity (Kui/Ha)	Produksi Production (Ton)
(1)	(2)	(3)	(4)	(5)	(6)	(7)
Temon	130,90	65,25	854,16	98,24	67,87	666,78
Wates	123,90	65,26	808,60	68,51	66,17	453,33
Panjatan	245,20	63,76	1 563,51	121,55	65,50	796,13
Galur	1,90	63,34	12,03	10,60	63,56	67,37
Lendah	384,10	64,35	2 471,49	257,64	65,71	1693,01
Sentolo	1 084,90	64,55	7 003,43	582,45	68,07	3964,45
Pengasih	1 062,70	64,35	6 838,03	877,80	67,24	5902,52
Kokap	55,40	63,76	353,20	35,72	64,63	230,86
Girimulyo	124,70	64,07	798,94	26,40	64,89	171,31
Nanggulan	210,70	64,37	1 356,24	137,50	64,28	883,80
Kalibawang	79,30	63,48	503,43	53,68	66,04	354,51
Samigaluh	280,90	63,87	1 793,99	204,88	66,17	1355,67
Kulon Progo	3 784,60	64,36	24 357,06	2 474,97	66,83	16 539,74

Sumber/Source: Dinas Pertanian dan Pangan Kabupaten Kulon Progo/ Agriculture and Food Office of Kulon Progo Regency

Tabel 5.1.8 Luas Panen, Produktivitas, dan Produksi Kedelai Menurut Kecamatan di Kabupaten Kulon Progo, 2021-2022
Table 5.1.8 Harvest Area, Productivity, and Production Soy by Subdistrict in Kulon Progo Regency, 2021-2022

Kecamatan Subdistrict	2021			2022		
	Luas Panen Harvested area (Ha)	Produktivitas Productivity (Kui/Ha)	Produksi Production (Ton)	Luas Panen Harvested area (Ha)	Produktivitas Productivity (Kui/Ha)	Produksi Production (Ton)
(1)	(2)	(3)	(4)	(5)	(6)	(7)
Temon	-	-	-	-	-	-
Wates	-	-	-	-	-	-
Panjatan	70,10	15,68	109,95	10,80	12,46	13,45
Galur	722,50	15,78	1 140,11	624,00	10,78	672,67
Lendah	208,20	15,78	328,54	89,00	10,78	95,94
Sentolo	87,30	15,58	136,01	3,00	10,78	3,23
Pengasih	15,00	14,52	21,78	5,00	14,55	7,28
Kokap	-	-	-	2,00	14,55	2,91
Girimulyo	4,80	15,78	7,57	-	-	-
Nanggulan	574,80	15,78	907,03	244,00	10,78	263,03
Kalibawang	155,40	15,78	245,22	15,00	10,78	16,17
Samigaluh	-	-	-	7,68	14,55	11,17
Kulon Progo	1 838,10	15,76	2 896,21	1 000,48	10,85	1 085,86

Sumber/Source: Dinas Pertanian dan Pangan Kabupaten Kulon Progo/ Agriculture and Food Office of Kulon Progo Regency

Tabel 5.1.9 Luas Panen, Produktivitas, dan Produksi Kacang Tanah Menurut Kecamatan di Kabupaten Kulon Progo, 2021-2022
Harvest Area, Productivity, and Production Peanuts by Subdistrict in Kulon Progo Regency, 2021-2022

Kecamatan Subdistrict	2021			2022		
	Luas Panen Harvested area (Ha)	Produktivitas Productivity (Kui/Ha)	Produksi Production (Ton)	Luas Panen Harvested area (Ha)	Produktivitas Productivity (Kui/Ha)	Produksi Production (Ton)
(1)	(2)	(3)	(4)	(5)	(6)	(7)
Temon	5,80	15,98	9,27	9,72	15,51	15,07
Wates	12,00	14,55	17,46	13,88	14,92	20,71
Panjatan	18,80	14,74	27,71	5,84	15,07	8,80
Galur	3,00	14,55	4,37	3,00	14,67	4,40
Lendah	19,00	14,55	27,65	16,00	14,67	23,47
Sentolo	-	-	-	-	-	-
Pengasih	140,00	14,63	204,77	123,00	14,68	180,56
Kokap	16,80	15,04	25,27	19,84	15,15	30,06
Girimulyo	13,50	14,95	20,18	16,32	15,42	25,16
Nanggulan	-	-	-	0,96	15,28	1,47
Kalibawang	125,40	14,95	187,42	34,39	14,93	51,33
Samigaluh	16,00	14,96	23,94	7,76	15,58	12,09
Kulon Progo	370,30	14,80	548,03	250,71	14,88	373,13

Sumber/Source: Dinas Pertanian dan Pangan Kabupaten Kulon Progo/ Agriculture and Food Office of Kulon Progo Regency

Tabel 5.1.10 Luas Panen, Produktivitas, dan Produksi Kacang Hijau Menurut Kecamatan di Kabupaten Kulon Progo, 2021-2022
Table 5.1.10 Harvest Area, Productivity, and Production Mung Beans by Subdistrict in Kulon Progo Regency, 2021-2022

Kecamatan Subdistrict	2021			2022		
	Luas Panen Harvested area (Ha)	Produktivitas Productivity (Kui/Ha)	Produksi Production (Ton)	Luas Panen Harvested area (Ha)	Produktivitas Productivity (Kui/Ha)	Produksi Production (Ton)
(1)	(2)	(3)	(4)	(5)	(6)	(7)
Temon	1,00	5,64	0,56	19,20	5,64	10,83
Wates	3,00	5,96	1,79	28,79	5,64	16,24
Panjatan	-	-	-	-	-	-
Galur	1,00	5,56	0,56	-	-	-
Lendah	-	-	-	-	-	-
Sentolo	3,00	5,85	1,76	-	-	-
Pengasih	31,00	5,68	17,60	12,00	5,64	6,76
Kokap	6,00	5,59	3,35	4,80	5,63	2,70
Girimulyo	57,00	5,60	31,89	8,64	5,61	4,85
Nanggulan	39,00	5,56	21,68	180,39	5,61	101,20
Kalibawang	92,00	5,56	51,15	74,21	5,61	41,64
Samigaluh	1,00	5,64	0,56	-	-	-
Kulon Progo	234,00	5,59	130,90	328,03	5,62	184,23

Sumber/Source: Dinas Pertanian dan Pangan Kabupaten Kulon Progo/ Agriculture and Food Office of Kulon Progo Regency

Tabel
Table 5.1.11**Luas Panen, Produktivitas, dan Produksi Ubi Kayu
Menurut Kecamatan di Kabupaten Kulon Progo, 2021-
2022*****Harvest Area, Productivity, and Production Cassava by
Subdistrict in Kulon Progo Regency, 2021-2022***

Kecamatan Subdistrict	2021			2022		
	Luas Panen Harvested area (Ha)	Produktivitas Productivity (Kui/Ha)	Produksi Production (Ton)	Luas Panen Harvested area (Ha)	Produktivitas Productivity (Kui/Ha)	Produksi Production (Ton)
(1)	(2)	(3)	(4)	(5)	(6)	(7)
Temon	10,80	205,79	222,26	14,80	218,03	322,69
Wates	10,00	221,70	221,70	14,00	221,70	310,38
Panjatan	59,50	212,08	1 261,86	73,55	221,70	1 630,60
Galur	95,00	221,70	2 106,15	80,00	194,57	1 556,56
Lendah	80,00	187,56	1 500,48	96,00	194,57	1 867,87
Sentolo	48,00	221,70	1 064,16	25,00	221,70	554,25
Pengasih	527,00	194,70	10 260,68	434,00	204,88	8 891,98
Kokap	149,00	205,72	3 065,26	109,96	212,76	2 339,52
Girimulyo	319,00	196,12	6 256,28	231,00	204,42	4 722,06
Nanggulan	6,00	207,39	124,43	52,35	220,70	1 155,39
Kalibawang	590,00	221,70	13 080,30	591,00	221,70	13 102,47
Samigaluh	24,00	195,04	468,10	14,00	192,41	269,37
Kulon Progo	1 918,30	206,60	39 631,65	1 735,66	211,58	36 723,16

Sumber/Source: Dinas Pertanian dan Pangan Kabupaten Kulon Progo/ Agriculture and Food Office of Kulon Progo Regency

Tabel
Table 5.1.12

Luas Panen, Produktivitas, dan Produksi Ubi Jalar Menurut Kecamatan di Kabupaten Kulon Progo, 2021-2022
Harvest Area, Productivity, and Production Sweet Potato by Subdistrict in Kulon Progo Regency, 2021-2022

Kecamatan Subdistrict	2021			2022		
	Luas Panen Harvested area (Ha)	Produktivitas Productivity (Kui/Ha)	Produksi Production (Ton)	Luas Panen Harvested area (Ha)	Produktivitas Productivity (Kui/Ha)	Produksi Production (Ton)
(1)	(2)	(3)	(4)	(5)	(6)	(7)
Temon	-	-	-	-	-	-
Wates	3,00	142,55	42,77	2,00	110,40	22,08
Panjatan	-	-	-	-	-	-
Galur	-	-	-	-	-	-
Lendah	-	-	-	-	-	-
Sentolo	-	-	-	-	-	-
Pengasih	18,00	137,13	246,83	15,00	142,69	214,04
Kokap	10,00	114,27	114,27	3,92	121,23	47,52
Girimulyo	-	-	-	-	-	-
Nanggulan	-	-	-	-	-	-
Kalibawang	6,90	128,87	88,92	-	-	-
Samigaluh	-	-	-	-	-	-
Kulon Progo	37,90	130,02	492,78	20,92	135,58	283,64

Sumber/Source: Dinas Pertanian dan Pangan Kabupaten Kulon Progo/ Agriculture and Food Office of Kulon Progo Regency

5.2 HORTIKULTURA HORTICULTURE

Tabel 5.2.1 **Luas Panen Tanaman Sayuran Menurut Kecamatan dan Jenis Tanaman (ha) di Kabupaten Kulon Progo, 2021 dan 2022**
Harvested Area of Vegetables by Subdistrict and Kind of Plant (ha) in Kulon Progo Regency, 2021 and 2022

Kecamatan Subdistrict	Bawang Merah/Shallot		Kentang/Potato		Kubis/Cabbage	
	2021	2022	2021	2022	2021	2022
(1)	(2)	(3)	(4)	(5)	(6)	(7)
Temon	69	31	-	-	-	-
Wates	82	73	-	-	-	-
Panjatan	159	144	-	-	-	-
Galur	50	46	-	-	-	-
Lendah	153	214	-	-	-	-
Sentolo	567	434	-	-	-	-
Pengasih	50	47	-	-	-	-
Kokap	2	4	-	-	-	-
Girimulyo	1	2	-	-	-	-
Nanggulan	5	1	-	-	-	-
Kalibawang	2	-	-	-	-	-
Samigaluh	-	-	-	-	-	-
Kulon Progo	1 140	996	-	-	-	-

Lanjutan Tabel/Continued Table 5.2.1

Kecamatan Subdistrict	Petsai Chinese Cabbage		Tomat/Tomato		Bawang Putih Garlic	
	2021	2022	2021	2022	2021	2022
(1)	(8)	(9)	(10)	(11)	(12)	(13)
Temon	10	18	4	7	-	-
Wates	71	76	1	14	-	-
Panjatan	109	217	15	21	-	-
Galur	21	33	7	9	-	-
Lendah	-	-	1	-	-	-
Sentolo	3	11	1	3	-	-
Pengasih	21	26	11	12	-	-
Kokap	-	1	8	5	-	-
Girimulyo	9	7	3	5	-	-
Nanggulan	1	2	-	-	-	-
Kalibawang	7	4	5	1	-	-
Samigaluh	3	4	6	8	-	-
Kabupaten Kulon Progo	253	396	62	83	-	-

Lanjutan Tabel/*Continued Table* 5.2.1

Kecamatan <i>Subdistrict</i>	Cabai Rawit/ Chili/ <i>Cayenne Pepper</i>		Cabai Besar/TW/ Teropong / Chili/Big <i>chili</i>		Cabai Keriting / Chili/ <i>Curly chili</i>	
	2021	2022	2021	2022	2021	2022
(1)	(14)	(15)	(16)	(17)	(18)	(19)
Temon	23	18	-	-	277	210
Wates	68	71	-	-	582	497
Panjatan	224	229	-	-	1 068	970
Galur	31	39	-	-	586	574
Lendah	100	78	-	-	38	84
Sentolo	53	39	-	-	74	24
Pengasih	23	25	-	-	32	40
Kokap	11	6	-	2	25	20
Girimulyo	11	11	-	1	9	13
Nanggulan	10	13	-	-	7	14
Kalibawang	23	24	-	-	15	19
Samigaluh	37	38	-	-	18	25
Kabupaten Kulon Progo	614	589	-	3	2 730	2 490

Lanjutan Tabel/Continued Table 5.2.1

Kecamatan Subdistrict	Buncis/ String bean		Kacang Panjang/ Long Beans		Kangkung/ Water Spinach	
	2021	2022	2021	2022	2021	2022
(1)	(20)	(21)	(22)	(23)	(24)	(25)
Temon	-	-	13	23	-	-
Wates	-	-	32	38	31	38
Panjatan	-	-	42	36	214	195
Galur	-	1	11	20	14	16
Lendah	-	-	16	19	-	-
Sentolo	2	1	69	11	4	8
Pengasih	-	4	16	19	19	19
Kokap	2	5	6	11	1	1
Girimulyo	8	6	6	8	5	3
Nanggulan	-	-	2	6	-	-
Kalibawang	4	1	5	7	6	1
Samigaluh	5	3	8	10	2	-
Kabupaten Kulon Progo	20	20	225	206	294	280

Lanjutan Tabel/Continued Table 5.2.1

Kecamatan Subdistrict	Ketimun/ Cucumber		Labu Siam/ Chayote		Terung/ Eggplant	
	2021	2022	2021	2022	2021	2022
(1)	(26)	(27)	(28)	(29)	(30)	(31)
Temon	-	-	-	-	9	10
Wates	-	-	-	-	26	33
Panjatan	1	38	-	-	63	75
Galur	8	19	1	-	22	23
Lendah	1	-	1	-	17	19
Sentolo	-	-	-	-	5	8
Pengasih	-	-	-	-	10	8
Kokap	1	-	1	1	7	6
Girimulyo	2	-	-	2	5	7
Nanggulan	-	-	-	-	4	7
Kalibawang	3	-	-	2	6	4
Samigaluh	-	-	3	5	10	9
Kabupaten Kulon Progo	16	57	6	10	183	208

Lanjutan Tabel/Continued Table 5.2.1

Kecamatan Subdistrict	Kembang Kol/ Cauliflower		Paprika/ Bell Pepper		Bayam/ Spinach	
	2021	2022	2021	2022	2021	2022
(1)	(32)	(33)	(34)	(35)	(36)	(37)
Temon	-	1	-	-	-	-
Wates	9	12	-	-	15	17
Panjatan	-	6	-	-	27	82
Galur	-	-	-	-	12	15
Lendah	-	-	-	-	-	-
Sentolo	-	-	-	-	8	6
Pengasih	-	-	-	-	11	8
Kokap	-	-	-	-	1	-
Girimulyo	-	-	-	-	2	1
Nanggulan	-	-	-	-	-	-
Kalibawang	-	-	-	-	3	1
Samigaluh	-	-	-	-	3	4
Kabupaten Kulon Progo	9	19	-	-	81	133

Lanjutan Tabel/*Continued Table 5.2.1*

Kecamatan Subdistrict	Wortel/ Carrot		Jamur Tiram / King Oyster Mushrooms (m ² /m ²)		Jamur Merang / Straw Mushrooms (m ² /m ²)	
	2021	2022	2021	2022	2021	2022
(1)	(38)	(39)	(40)	(41)	(42)	(43)
Temon	-	-	-	-	-	-
Wates	-	-	-	-	-	-
Panjatan	-	-	-	-	-	-
Galur	-	-	-	-	-	-
Lendah	-	-	-	-	-	1 800
Sentolo	-	-	3 500	2 450	-	-
Pengasih	-	-	-	-	-	-
Kokap	-	-	638	1 026	-	-
Girimulyo	-	-	-	-	-	-
Nanggulan	-	-	-	-	-	-
Kalibawang	-	-	-	-	-	-
Samigaluh	-	-	-	-	-	-
Kabupaten Kulon Progo	-	-	4 138	3 476	-	1 800

Sumber/Source: BPS, Statistik Pertanian Hortikultura SPH-SBS/BPS-Statistics Indonesia, Agricultural Statistic for Horticulture SPH-SBS

Tabel
Table 5.2.2

Produksi Tanaman Sayuran Menurut Kecamatan dan Jenis Tanaman (Kw) di Kabupaten Kulon Progo, 2021 dan 2022
Production of Vegetables by Subdistrict and Kind of Plant (qiu) in Kulon Progo Regency, 2021 and 2022

Kecamatan Subdistrict	Bawang Merah/Shallot		Kentang/Potato		Kubis/Cabbage	
	2021	2022	2021	2022	2021	2022
(1)	(2)	(3)	(4)	(5)	(6)	(7)
Temon	6 669	3 017	-	-	-	-
Wates	8 051	7 120	-	-	-	-
Panjatan	15 496	14 049	-	-	-	-
Galur	4 853	4 430	-	-	-	-
Lendah	14 858	20 821	-	-	-	-
Sentolo	53 078	42 522	-	-	-	-
Pengasih	4 847	4 615	-	-	-	-
Kokap	193	390	-	-	-	-
Girimulyo	98	146	-	-	-	-
Nanggulan	434	98	-	-	-	-
Kalibawang	195	-	-	-	-	-
Samigaluh	-	-	-	-	-	-
Kulon Progo	108 772	97 209	-	-	-	-

Lanjutan Tabel/Continued Table 5.2.2

Kecamatan Subdistrict	Petsai Chinese Cabbage		Tomat/Tomato		Bawang Putih Garlic	
	2021	2022	2021	2022	2021	2022
(1)	(8)	(9)	(10)	(11)	(12)	(13)
Temon	798	1 203	361	544	-	-
Wates	6 022	6 201	38	796	-	-
Panjatan	8 783	17 754	1 162	1 384	-	-
Galur	1 682	2 654	605	649	-	-
Lendah	-	-	103	-	-	-
Sentolo	200	852	21	302	-	-
Pengasih	1 644	2 113	993	1 185	-	-
Kokap	-	42	716	315	-	-
Girimulyo	684	530	256	372	-	-
Nanggulan	42	120	-	-	-	-
Kalibawang	500	339	440	119	-	-
Samigaluh	240	300	507	512	-	-
Kabupaten Kulon Progo	20 595	32 108	6 304	6 177	-	-

Lanjutan Tabel/Continued Table 5.2.2

Kecamatan Subdistrict	Cabai Rawit/ Chili/ Cayenne Pepper		Cabai Besar/TW/ Teropong / Chili/Big chili		Cabai Keriting / Chili/ Curly chili	
	2021	2022	2021	2022	2021	2022
(1)	(14)	(15)	(16)	(17)	(18)	(19)
Temon	2 545	1 832	-	-	40 610	23 707
Wates	6 737	7 050	-	-	80 002	52 688
Panjatan	22 216	22 591	-	-	119 371	112 792
Galur	2 892	3 756	-	-	39 005	60 222
Lendah	9 994	8 178	-	-	3 781	11 117
Sentolo	7 211	4 846	-	-	10 776	3 853
Pengasih	2 630	2 852	-	-	4 331	5 818
Kokap	1 159	726	-	284	3 951	3 170
Girimulyo	1 236	1 369	-	16	1 035	1 934
Nanggulan	1 164	1 489	-	-	792	1 924
Kalibawang	1 767	2 628	-	-	2 240	2 376
Samigaluh	4 964	4 787	-	-	2 582	3 297
Kabupaten Kulon Progo	64 515	62 104	-	300	308 476	282 899

Lanjutan Tabel/Continued Table 5.2.2

Kecamatan Subdistrict	Buncis/ String bean		Kacang Panjang/ Long Beans		Kangkung/ Water Spinach	
	2021	2022	2021	2022	2021	2022
(1)	(20)	(21)	(22)	(23)	(24)	(25)
Temon	-	-	1 224	2 030	-	-
Wates	-	-	2 914	3 671	2 642	2 931
Panjatan	-	-	4 048	3 610	18 934	15 611
Galur	-	81	977	1 746	1 193	1 391
Lendah	-	-	1 498	1 634	-	-
Sentolo	197	68	3 297	1 132	293	622
Pengasih	-	324	1 574	1 924	1 821	1 347
Kokap	127	297	568	1 069	96	86
Girimulyo	607	376	574	731	378	220
Nanggulan	-	-	140	572	-	-
Kalibawang	304	34	447	585	573	96
Samigaluh	481	278	815	1 010	131	-
Kabupaten Kulon Progo	1 716	1 457	18 076	19 713	26 061	22 302

Lanjutan Tabel/Continued Table 5.1.2

Kecamatan Subdistrict	Ketimun/ Cucumber		Labu Siam/ Chayote		Terung/ Eggplant	
	2021	2022	2021	2022	2021	2022
(1)	(26)	(27)	(28)	(29)	(30)	(31)
Temon	-	-	-	-	878	1 012
Wates	-	-	-	-	2 409	3 134
Panjatan	100	3 159	-	-	6 376	8 122
Galur	724	1 643	42	-	2 038	2 093
Lendah	116	-	103	-	1 771	2 043
Sentolo	-	-	-	-	363	759
Pengasih	-	-	-	-	992	836
Kokap	102	-	105	109	679	342
Girimulyo	196	-	-	160	537	664
Nanggulan	-	-	-	-	328	751
Kalibawang	284	-	-	117	540	317
Samigaluh	-	-	209	317	933	807
Kabupaten Kulon Progo	1 522	4 803	459	703	17 844	20 880

Lanjutan Tabel/*Continued Table 5.2.2*

Kecamatan Subdistrict	Kembang Kol/ Cauliflower		Paprika/ Bell Pepper		Bayam/ Spinach	
	2021	2022	2021	2022	2021	2022
(1)	(32)	(33)	(34)	(35)	(36)	(37)
Temon	-	75	-	-	-	-
Wates	675	901	-	-	1 400	1 332
Panjatan	-	450	-	-	2 358	5 467
Galur	-	-	-	-	1 017	838
Lendah	-	-	-	-	-	-
Sentolo	-	-	-	-	698	353
Pengasih	-	-	-	-	822	493
Kokap	-	-	-	-	128	-
Girimulyo	-	-	-	-	102	52
Nanggulan	-	-	-	-	-	-
Kalibawang	-	-	-	-	283	61
Samigaluh	-	-	-	-	236	161
Kabupaten Kulon Progo	675	1 426	-	-	7 044	8 756

Lanjutan Tabel/Continued Table 5.2.2

Kecamatan Subdistrict	Wortel/ Carrot		Jamur Tiram / King Oyster Mushrooms (kg/kg)		Jamur Merang / Straw Mushrooms (kg/kg)	
	2021	2022	2021	2022	2021	2022
(1)	(38)	(39)	(40)	(41)	(42)	(43)
Temon	-	-	-	-	-	-
Wates	-	-	-	-	-	-
Panjatan	-	-	-	-	-	-
Galur	-	-	-	-	-	-
Lendah	-	-	-	-	-	265
Sentolo	-	-	57	2 016	-	-
Pengasih	-	-	-	-	-	-
Kokap	-	-	9	1 227	-	-
Girimulyo	-	-	-	-	-	-
Nanggulan	-	-	-	-	-	-
Kalibawang	-	-	-	-	-	-
Samigaluh	-	-	-	-	-	-
Kabupaten Kulon Progo	-	-	66	3 243	-	265

Sumber/Source: BPS, Statistik Pertanian Hortikultura SPH-SBS/BPS-Statistics Indonesia, Agricultural Statistic for Horticulture SPH-SBS

Tabel
Table 5.2.3

Luas Panen Tanaman Sayuran dan Buah-Buahan Semusim Menurut Jenis Tanaman di Kabupaten Kulon Progo, 2020-2022

Harvested Area of Seasonal Vegetables and Fruits by Kind of Plant in Kulon Progo Regency, 2020-2022

Jenis Tanaman <i>Kind of Plants</i>	Satuan <i>Unit</i>	2020	2021	2022
(1)	(2)	(3)	(4)	(5)
Bawang Daun/ <i>Scallion</i>	ha	-	2	5
Bawang Merah/ <i>Shallots</i>	ha	892	1 140	996
Bawang Putih/ <i>Garlic</i>	ha	-	-	-
Bayam/ <i>Spinach</i>	ha	96	81	133
Buncis/ <i>string bean</i>	ha	12	20	20
Cabai Rawit/ <i>Chili/Cayenne Pepper</i>	ha	716	614	589
Kacang Panjang/ <i>Long Beans</i>	ha	284	225	206
Kangkung/ <i>Water Spinach</i>	ha	249	294	280
Kembang Kol/ <i>Cauliflower</i>	ha	15	9	19
Kentang/ <i>Potato</i>	ha	-	-	-
Ketimun/ <i>Cucumber</i>	ha	10	16	57
Kubis/ <i>Cabbage</i>	ha	-	-	-
Labu Siam/ <i>Chayote</i>	ha	6	6	10
Melon/ <i>Melon</i>	ha	991	578	290
Paprika/ <i>Bell Pepper</i>	ha	-	-	-
Petsai/Sawi/ <i>Chinese Cabbage/mustard green</i>	ha	220	253	396
Semangka/ <i>Watermelon</i>	ha	321	240	397
Stroberi/ <i>Strawberry</i>	ha	-	-	-

Lanjutan Tabel/*Continued Table 5.2.3*

Jenis Tanaman <i>Kind of Plants</i>	Satuan <i>Unit</i>	2020	2021	2022
(1)	(2)	(3)	(4)	(5)
Terung/ <i>Eggplant</i>	ha	204	183	208
Tomat/ <i>Tomato</i>	ha	71	62	83
Wortel/ <i>Carrot</i>	ha	-	-	-
Cabai Besar/TW/Teropong/ <i>Chili/Big chili</i>	ha	...	-	3
Cabai Keriting / <i>Chili/Curly chili</i>	ha	...	2 730	2 490
Jamur Tiram/ <i>King Oyster Mushroom</i>	m2	...	4 138	3 476
Jamur Merang/ <i>Straw Mushroom</i>	m2	...	-	1 800
Jamur Lainnya/ <i>Mushroom</i>	m2	...	-	-

Sumber/*Source*: BPS, Statistik Pertanian Hortikultura SPH-SBS/*BPS-Statistics Indonesia, Agricultural Statistic for Horticulture SPH-SBS*

Tabel
Table 5.2.4

**Produksi Tanaman Sayuran dan Buah-Buahan Semusim
Menurut Jenis Tanaman di Kabupaten Kulon Progo, 2020-
2022**

*Production of Seasonal Vegetables and Fruits by Kind of
Plant in Kulon Progo Regency, 2020-2022*

Jenis Tanaman <i>Kind of Plants</i>	Satuan <i>Unit</i>	2020	2021	2022
(1)	(2)	(3)	(4)	(5)
Bawang Daun/ <i>Scallion</i>	kw/ qui	-	57	190
Bawang Merah/ <i>Shallots</i>	kw/ qui	86 345	108 772	97 209
Bawang Putih/ <i>Garlic</i>	kw/ qui	-	-	-
Bayam/ <i>Spinach</i>	kw/ qui	7 292	7 044	8 756
Buncis/ <i>string bean</i>	kw/ qui	991	1 716	1 457
Cabai Rawit/ <i>Chili/Cayenne Pepper</i>	kw/ qui	62 458	64 515	62 104
Kacang Panjang/ <i>Long Beans</i>	kw/ qui	27 179	18 076	19 713
Kangkung/ <i>Water Spinach</i>	kw/ qui	20 070	26 061	22 302
Kembang Kol/ <i>Cauliflower</i>	kw/ qui	1 125	675	1 426
Kentang/ <i>Potato</i>	kw/ qui	-	-	-
Ketimun/ <i>Cucumber</i>	kw/ qui	948	1 522	4 803
Kubis/ <i>Cabbage</i>	kw/ qui	-	-	-
Labu Siam/ <i>Chayote</i>	kw/ qui	478	459	703
Melon/ <i>Melon</i>	kw/ qui	214 301	124 921	62 850
Paprika/ <i>Bell Pepper</i>	kw/ qui	-	-	-
Petsai/Sawi/ <i>Chinese Cabbage/mustard green</i>	kw/ qui	16 405	20 595	32 108
Semangka/ <i>Watermelon</i>	kw/ qui	65 025	48 730	80 896
Stroberi/ <i>Strawberry</i>	kw/ qui	-	-	-

Lanjutan Tabel/*Continued Table 5.2.4*

Jenis Tanaman <i>Kind of Plants</i>	Satuan <i>Unit</i>	2020	2021	2022
(1)	(2)	(3)	(4)	(5)
Terung/ <i>Eggplant</i>	kw/ qui	18 750	17 844	20 880
Tomat/ <i>Tomato</i>	kw/ qui	6 304	5 202	6 177
Wortel/ <i>Carrot</i>	kw/ qui	-	-	-
Cabai Besar/TW/Teropong/ <i>Chili/Big chili</i>	kw/ qui	...	-	300
Cabai Keriting / <i>Chili/Curlly chili</i>	kw/ qui	...	308 476	282 899
Jamur Tiram/ <i>King Oyster Mushroom</i>	kg	...	66	3 243
Jamur Merang/ <i>Straw Mushroom</i>	kg	...	-	265
Jamur Lainnya/ <i>Mushroom</i>	kg	...	-	-

Sumber/*Source*: BPS, Statistik Pertanian Hortikultura SPH-SBS/*BPS-Statistics Indonesia, Agricultural Statistic for Horticulture SPH-SBS*

Tabel
Table 5.2.5

Luas Panen Tanaman Biofarmaka Menurut Kecamatan dan Jenis Tanaman (m²) di Kabupaten Kulon Progo, 2021 dan 2022
Harvested Area of Medicinal Plants by Subdistrict and Kind of Plant (m²) in Kulon Progo Regency, 2021 and 2022

Kecamatan Subdistrict	Jahe/Ginger		Kapulaga/ Java Cardamom		Serai/Lemongrass	
	2021	2022	2021	2022	2021	2022
(1)	(2)	(3)	(4)	(5)	(6)	(7)
Temon	830	835	-	-	-	-
Wates	70	75	-	-	-	-
Panjatan	2 210	1 400	-	300	-	-
Galur	150	150	-	-	230	350
Lendah	59 900	59 920	-	-	125	130
Sentolo	24 600	25 100	-	-	-	-
Pengasih	225 000	225 500	6 000	6 000	-	-
Kokap	260 000	280 000	6 500	7 500	-	-
Girimulyo	593 500	593 700	19 200	19 200	-	-
Nanggulan	8 000	8 000	3 000	3 000	-	-
Kalibawang	582 000	583 000	6 100	6 300	8 000	12 045
Samigaluh	80 000	160 000	275 000	285 000	-	-
Kabupaten Kulon Progo	1 836 260	1 937 680	315 800	327 300	8 355	12 525

Lanjutan Tabel/Continued Table 5.2.5

Kecamatan Subdistrict	Laos/Lengkuas/ Galanga		Kencur/East Indian Galangal		Kunyit/Turmeric	
	2021	2022	2021	2022	2021	2022
(1)	(8)	(9)	(10)	(11)	(12)	(13)
Temon	900	910	-	-	6 370	6 380
Wates	55	55	30	30	1 260	1 270
Panjatan	1 610	1 610	800	1 745	5 200	5 200
Galur	700	710	250	250	700	700
Lendah	18 600	18 600	1 500	1 500	33 100	33 110
Sentolo	2 900	2 900	19 300	19 000	9 980	9 900
Pengasih	150 000	150 000	625 000	625 150	585 000	584 300
Kokap	80 000	79 000	70 000	73 000	50 000	49 000
Girimulyo	45 000	49 000	40 000	40 300	102 000	102 000
Nanggulan	10 000	10 000	4 500	4 500	5 000	5 000
Kalibawang	84 500	86 500	44 050	46 050	112 150	114 150
Samigaluh	5 400	5 400	23 000	23 000	55 000	50 000
Kabupaten Kulon Progo	399 665	404 685	828 430	834 525	965 760	961 010

Lanjutan Tabel/*Continued Table 5.2.5*

Kecamatan Subdistrict	Lempuyang/ <i>Zingiber Aromaticum</i>		Lidah Buaya/ <i>Aloevera</i>		Mahkota Dewa/ <i>Phaleria Macrocarpa</i> (pohon/tree)	
	2021	2022	2021	2022	2021	2022
(1)	(14)	(15)	(16)	(17)	(18)	(19)
Temon	4 130	4 130	1 550	1 560	900	124
Wates	-	-	300	300	600	100
Panjatan	3 500	3 500	350	375	650	100
Galur	1 000	1 000	150	160	22	12
Lendah	22 000	22 000	750	800	-	-
Sentolo	13 800	13 800	7 750	7 850	300	150
Pengasih	116 800	116 800	4 650	4 700	50	50
Kokap	50 000	47 000	-	-	250	150
Girimulyo	22 900	22 900	-	-	1 850	900
Nanggulan	-	-	9 630	14 774	425	1 500
Kalibawang	-	-	-	-	-	-
Samigaluh	2 000	2 000	-	-	675	715
Kabupaten Kulon Progo	236 130	233 130	25 130	30 519	5 722	3 801

Lanjutan Tabel/Continued Table 5.2.5

Kecamatan Subdistrict	Mengkudu/Pace/ Indian Mulberry (pohon/tree)		Sambiloto/ King of Bitter		Temuireng/ Black Turmeric	
	2021	2022	2021	2022	2021	2022
(1)	(20)	(21)	(22)	(23)	(24)	(25)
Temon	300	107	-	-	4 110	-
Wates	50	55	-	-	50	50
Panjatan	65	65	-	-	4 100	4 100
Galur	85	88	-	-	1 000	1 000
Lendah	100	110	-	-	100 000	100 000
Sentolo	650	660	696	485	2 980	2 980
Pengasih	1 017	1 020	13 500	17 500	127 000	127 000
Kokap	180	165	-	-	85 000	81 000
Girimulyo	2 500	2 350	-	-	4 000	5 000
Nanggulan	75	120	-	-	-	-
Kalibawang	-	-	-	-	-	-
Samigaluh	345	350	-	-	1 000	1 000
Kabupaten Kulon Progo	5 367	5 090	14 196	17 985	329 240	322 130

Lanjutan Tabel/Continued Table 5.2.5

Kecamatan Subdistrict	Temukunci/ Chinese Keys		Temulawak/ Java Turmeric		Jeruk Nipis/ Lime (pohon/tree)	
	2021	2022	2021	2022	2021	2022
(1)	(26)	(27)	(28)	(29)	(30)	(31)
Temon	-	4 115	6 050	6 060	-	-
Wates	-	-	225	230	-	-
Panjatan	-	1 320	4 400	4 400	-	-
Galur	50	50	1 200	1 205	125	200
Lendah	-	-	51 200	51 225	75	185
Sentolo	21 180	21 180	4 850	4 860	-	-
Pengasih	80 000	80 000	281 000	281 150	-	-
Kokap	4 500	5 500	80 000	78 000	-	-
Girimulyo	19 500	19 500	20 000	20 000	-	-
Nanggulan	-	-	-	-	-	-
Kalibawang	-	-	96 000	98 000	225	1 850
Samigaluh	6 000	6 000	5 500	5 600	-	-
Kabupaten Kulon Progo	131 230	137 665	550 425	550 730	425	2 235

Sumber/Source: BPS, Statistik Pertanian Hortikultura SPH-TBF/BPS-Statistics Indonesia, Agricultural Statistic for Horticulture SPH-TBF

Tabel
Table 5.2.6

Produksi Tanaman Biofarmaka Menurut Kecamatan dan Jenis Tanaman (kg) di Kabupaten Kulon Progo, 2021 dan 2022

Production of Medicinal Plants by Subdistrict and Kind of Plant (kg) in Kulon Progo Regency, 2021 and 2022

Kecamatan Subdistrict	Jahe/Ginger		Kapulaga/Java Cardamom		Serai/Lemongrass	
	2021	2022	2021	2022	2021	2022
(1)	(2)	(3)	(4)	(5)	(6)	(7)
Temon	1 984	1 998	-	-	-	-
Wates	167	180	-	-	-	-
Panjatan	5 282	3 351	-	60	-	-
Galur	359	359	-	-	915	3 510
Lendah	143 152	143 389	-	-	375	720
Sentolo	58 767	60 064	-	-	-	-
Pengasih	537 540	539 622	13 980	10 760	-	-
Kokap	620 050	670 040	5 363	12 690	-	-
Girimulyo	1 417 865	1 420 724	15 744	33 920	-	-
Nanggulan	19 080	19 144	3 766	5 300	-	-
Kalibawang	1 390 895	1 399 200	5 368	12 640	47 850	114 730
Samigaluh	190 797	382 880	397 693	462 200	-	-
Kabupaten Kulon Progo	4 385 938	4 640 951	441 914	537 570	49 140	118 960

Lanjutan Tabel/Continued Table 5.2.6

Kecamatan Subdistrict	Laos/Lengkuas/ Galanga		Kencur/East Indian Galangal		Kunyit/Turmeric	
	2021	2022	2021	2022	2021	2022
(1)	(8)	(9)	(10)	(11)	(12)	(13)
Temon	2 372	2 457	-	-	19 378	19 618
Wates	146	148	66	64	3 830	3 905
Panjatan	4 234	4 106	2 440	5 322	15 860	15 990
Galur	1 855	1 882	536	553	2 135	2 153
Lendah	49 093	49 290	3 150	4 650	100 657	101 879
Sentolo	4 789	7 685	43 425	57 608	30 365	30 442
Pengasih	395 625	397 500	1 325 000	1 937 965	1 803 590	1 796 722
Kokap	210 000	209 350	147 000	226 300	152 330	150 430
Girimulyo	117 909	124 950	84 000	124 930	310 650	314 160
Nanggulan	26 251	26 500	15 776	13 950	15 200	15 400
Kalibawang	221 813	229 225	93 827	143 676	341 773	351 011
Samigaluh	14 191	14 310	48 185	69 690	167 231	154 000
Kabupaten Kulon Progo	1 048 278	1 067 403	1 763 405	2 584 708	2 962 999	2 955 710

Lanjutan Tabel/Continued Table 5.2.6

Kecamatan Subdistrict	Lempuyang/ <i>Zingiber Aromaticum</i>		Lidah Buaya/ <i>Aloevera</i>		Mahkota Dewa/ <i>Phaleria Macrocarpa</i>	
	2021	2022	2021	2022	2021	2022
(1)	(14)	(15)	(16)	(17)	(18)	(19)
Temon	8 921	9 582	43 003	45 486	12 000	2 688
Wates	-	-	7 783	9 257	12 120	3 720
Panjatan	7 508	7 560	10 078	11 354	11 100	3 360
Galur	2 170	2 150	4 121	3 766	348	204
Lendah	47 298	47 080	12 838	16 856	-	-
Sentolo	29 996	30 112	108 003	121 973	6 300	4 560
Pengasih	250 571	251 704	104 227	107 931	1 680	1 800
Kokap	107 680	100 345	-	-	7 200	6 072
Girimulyo	49 559	48 892	-	-	48 600	36 600
Nanggulan	-	-	73 248	122 217	8 400	20 760
Kalibawang	-	-	-	-	-	-
Samigaluh	4 322	4 300	-	-	28 860	28 380
Kabupaten Kulon Progo	508 025	501 725	363 301	438 840	136 608	108 144

Lanjutan Tabel/*Continued Table* 5.2.6

Kecamatan Subdistrict	Mengkudu/Pace/ Indian Mulberry		Sambiloto/ King of Bitter		Temuireng/ Black Turmeric	
	2021	2022	2021	2022	2021	2022
(1)	(20)	(21)	(22)	(23)	(24)	(25)
Temon	5 413	5 053	-	-	8 816	-
Wates	658	780	-	-	108	110
Panjatan	682	562	-	-	8 836	8 856
Galur	811	1 109	-	-	2 150	2 160
Lendah	668	1 075	-	-	214 700	220 000
Sentolo	6 140	8 904	2 073	1 119	6 374	6 392
Pengasih	8 482	13 840	38 120	44 632	272 397	273 050
Kokap	2 463	3 182	-	-	182 150	174 555
Girimulyo	21 050	25 741	-	-	8 577	10 775
Nanggulan	790	1 568	-	-	-	-
Kalibawang	-	-	-	-	-	-
Samigaluh	6 089	5 982	-	-	2 135	2 145
Kabupaten Kulon Progo	53 246	67 796	40 193	45 751	706 243	698 043

Lanjutan Tabel/*Continued Table 5.2.6*

Kecamatan Subdistrict	Temukunci/ Chinese Keys		Temulawak/ Java Turmeric		Jeruk Nipis/ Lime	
	2021	2022	2021	2022	2021	2022
(1)	(26)	(27)	(28)	(29)	(30)	(31)
Temon	-	8 868	14 097	14 241	-	-
Wates	-	-	529	543	-	-
Panjatan	-	2 904	10 340	10 340	-	-
Galur	103	110	2 832	2 844	1 500	5 941
Lendah	-	-	119 314	120 379	900	4 872
Sentolo	43 207	43 419	11 345	11 421	-	-
Pengasih	163 600	164 800	657 365	660 702	-	-
Kokap	9 475	11 852	186 550	182 130	-	-
Girimulyo	39 884	40 170	46 793	46 900	-	-
Nanggulan	-	-	-	-	-	-
Kalibawang	-	-	225 096	230 300	5 400	52 272
Samigaluh	12 240	12 270	12 922	13 188	-	-
Kabupaten Kulon Progo	268 509	284 393	1 287 183	1 292 988	7 800	63 085

Sumber/*Source*: BPS, Statistik Pertanian Hortikultura SPH-TBF/BPS-*Statistics Indonesia, Agricultural Statistic for Horticulture SPH-TBF*

Tabel
Table 5.2.7

Luas Panen Tanaman Biofarmaka Menurut Jenis Tanaman (m²) di Kabupaten Kulon Progo, 2019-2022
Harvested Area of Medicinal Plants by Kind of Plant (m²) In Kulon Progo Regency, 2019-2022

Jenis Tanaman Kind of Plants	2019	2020	2021	2022
(1)	(2)	(3)	(4)	(5)
Dlingo/Dringo/ Sweet Root/ <i>Calamus</i>	25 800	24 850	-	...
Jahe/ <i>Ginger</i>	1 613 020	1 656 416	1 836 260	1 937 680
Kapulaga/ <i>Java Cardamon</i>	432 400	327 851	315 800	327 300
Keji Beling/Kecibeling/ <i>Strobilanthes crispera</i>	11 062	12 187
Kencur/ <i>East Indian Galangal</i>	849 210	786 407	828 430	834 525
Kunyit/ <i>Turmeric</i>	951 350	942 758	965 760	961 010
Laos/Lengkuas/ <i>Galanga</i>	392 012	379 703	399 665	404 685
Lempuyang/ <i>Zingiber Aromaticum</i>	231 525	234 162	236 130	233 130
Lidah Buaya/ <i>Oliviera</i>	12 183	16 024	25 130	30 519
Mahkota Dewa/ <i>God's Crown</i> (pohon/ tree)	9 611	10 405	5 722	3 801
Mengkudu/Pace/ <i>Indian Mulberry</i> (pohon/ tree)	4 704	8 027	5 367	5 090
Sambiloto/ <i>King of Bitter</i>	13 696	13 696	14 196	17 985
Temuireng/ <i>Black Turmeric</i>	330 580	401 283	329 240	322 130
Temukunci/ <i>Chinese Keys</i>	133 730	124 730	131 230	137 665
Temulawak/ <i>Java Turmeric</i>	548 525	541 491	550 425	550 730
Jeruk Nipis/ <i>Lime</i> (pohon/ tree)	425	2 235
Sera/ <i>Lemongrass</i>	8 355	12 525

Sumber/Source: BPS, Statistik Pertanian Hortikultura SPH-TBF/BPS-Statistics Indonesia, Agricultural Statistic for Horticulture SPH-TBF

Tabel
Table 5.2.8

Produksi Tanaman Biofarmaka Menurut Jenis Tanaman (kg) di Kabupaten Kulon Progo, 2019-2022
Production of Medicinal Plants by Kind of Plant (kg) in Kulon Progo Regency, 2019-2022

Jenis Tanaman Kind of Plants	2019	2020	2021	2022
(1)	(2)	(3)	(4)	(5)
Dlingo/Dringo/ <i>Sweet Root/Calamus</i>	51 148	51 228	-	
Jahe/ <i>Ginger</i>	3 833 768	3 947 352	4 385 938	4 640 951
Kapulaga/ <i>Java Cardamon</i>	2 587 018	467 174	441 914	537 570
Keji Beling/Kecibeling/ <i>Strobilanthes crispata</i>	32 035	35 658
Kencur/ <i>East Indian Galangal</i>	1 777 042	1 649 390	1 763 405	2 584 708
Kunyit/ <i>Turmeric</i>	2 911 290	2 885 692	2 962 999	2 955 710
Laos/Lengkuas/ <i>Galanga</i>	1 026 674	996 156	1 048 278	1 067 403
Lempuyang/ <i>Zingiber Aromaticum</i>	496 310	502 750	508 025	501 725
Lidah Buaya/ <i>Oliviera</i>	263 111	360 500	363 301	438 840
Mahkota Dewa/ <i>God's Crown</i>	200 652	263 424	136 608	108 144
Mengkudu/Pace/ <i>Indian Mulberry</i>	59 507	88 204	53 246	67 796
Sambiloto/ <i>King of Bitter</i>	16 167	16 292	40 193	45 751
Temuireng/ <i>Black Turmeric</i>	705 891	850 905	706 243	698 043
Temukunci/ <i>Chinese Keys</i>	272 322	254 690	268 509	284 393
Temulawak/ <i>Java Turmeric</i>	1 273 486	1 261 056	1 287 183	1 292 988
Jeruk Nipis/ <i>Lime</i>	7 800	63 085
Serai/ <i>Lemongrass</i>	49 140	118 960

Sumber/Source: BPS, Statistik Pertanian Hortikultura SPH-TBF/BPS-Statistics Indonesia, Agricultural Statistic for Horticulture SPH-TBF

Tabel
Table 5.2.9**Luas Panen Tanaman Hias Menurut Kecamatan dan Jenis Tanaman (m²) di Kabupaten Kulon Progo, 2021 dan 2022**
Harvested Area of Ornamental Plants by Subdistrict and Kind of Plant (m²) in Kulon Progo Regency, 2021 and 2022

Kecamatan Subdistrict	Anggrek/ <i>Orchid</i>		Krisan/ <i>Chrysantemum</i>	
	2021	2022	2021	2022
(1)	(2)	(3)	(4)	(5)
Temon	-	15	-	-
Wates	-	-	-	-
Panjatan	-	-	-	-
Galur	740	380	-	-
Lendah	-	5	-	-
Sentolo	-	-	-	-
Pengasih	-	-	-	-
Kokap	-	-	-	-
Girimulyo	-	-	-	-
Nanggulan	-	-	-	-
Kalibawang	-	-	-	-
Samigaluh	-	-	485	1 200
Kabupaten Kulon Progo	740	400	485	1 200

Lanjutan Tabel/Continued Table 5.2.9

Kecamatan Subdistrict	Palem/ Palm		Puring/ Croton	
	2021	2022	2021	2022
(1)	(6)	(7)	(8)	(9)
Temon	-	-	-	-
Wates	-	-	-	-
Panjatan	-	-	-	-
Galur	-	20	-	95
Lendah	-	-	-	-
Sentolo	-	-	-	-
Pengasih	-	-	-	-
Kokap	-	-	-	-
Girimulyo	-	-	-	-
Nanggulan	-	-	-	-
Kalibawang	-	-	-	-
Samigaluh	-	-	-	-
Kabupaten Kulon Progo	-	20	-	95

Sumber/Source: BPS, Statistik Pertanian Hortikultura SPH-TH/BPS-Statistics Indonesia, Agricultural Statistik for Horticulture SPH-TH

Tabel
Table 5.2.10**Produksi Tanaman Hias Menurut Kecamatan dan Jenis Tanaman (tangkai) di Kabupaten Kulon Progo, 2021 dan 2022**
Production of Ornamental Plants by Subdistrict and Kind of Plant (stalks) in Kulon Progo Regency, 2021 and 2022

Kecamatan Subdistrict	Anggrek/ <i>Orchid</i>		Krisan/ <i>Chrysantemum</i>	
	2021	2022	2021	2022
(1)	(2)	(3)	(4)	(5)
Temon	-	15	-	-
Wates	-	-	-	-
Panjatan	-	-	-	-
Galur	740	380	-	-
Lendah	-	5	-	-
Sentolo	-	-	-	-
Pengasih	-	-	-	-
Kokap	-	-	-	-
Girimulyo	-	-	-	-
Nanggulan	-	-	-	-
Kalibawang	-	-	-	-
Samigaluh	-	-	35 890	88 800
Kabupaten Kulon Progo	740	400	35 890	88 800

Lanjutan Tabel/Continued Table 5.2.10

Kecamatan Subdistrict	Palem/ Palm		Puring/ Croton	
	2021	2022	2021	2022
(1)	(6)	(7)	(8)	(9)
Temon	-	-	-	-
Wates	-	-	-	-
Panjatan	-	-	-	-
Galur	-	20	-	95
Lendah	-	-	-	-
Sentolo	-	-	-	-
Pengasih	-	-	-	-
Kokap	-	-	-	-
Girimulyo	-	-	-	-
Nanggulan	-	-	-	-
Kalibawang	-	-	-	-
Samigaluh	-	-	-	-
Kabupaten Kulon Progo	-	20	-	95

Sumber/Source: BPS, Statistik Pertanian Hortikultura SPH-TH/BPS-Statistics Indonesia, Agricultural Statistik for Horticulture SPH-TH

Tabel 5.2.11 Luas Panen Tanaman Hias Menurut Jenis Tanaman (m²) di Kabupaten Kulon Progo, 2019-2022
Table 5.2.11 Harvested Area of Ornamental Plants by Kind of Plant (m²) in Kulon Progo Regency, 2019-2022

Jenis Tanaman Kind of Plants	2019	2020	2021	2022
(1)	(2)	(3)	(4)	(5)
Adenium (Kamboja Jepang)/ <i>Adenium obesum</i>	-	-	-	-
Aglaonema/ <i>Chinese evergreens</i>	-	-	-	-
Anggrek/ <i>Orchid</i>	20,00	445	740	400
Anthurium Bunga/ <i>Flamingo Lily Flower</i>	-	-	-	-
Anthurium Daun/ <i>Laceleaf</i>	-	-	-	-
Anyelir/ <i>Carnation</i>	-	-	-	-
Caladium/ <i>Heart of Jesus</i>	-	-	-	-
Cordyline/ <i>Cordyline</i>	-	-	-	-
Diffenbachia/ <i>Dumb canes</i>	-	-	-	-
Dracaena/ <i>Dracaena</i>	-	-	-	-
Euphorbia/ <i>Spurges</i>	-	-	-	-
Gladiol/ <i>Gladiol</i>	-	-	-	-
Herbras/ <i>Gerbera</i>	-	-	-	-
Krisan/ <i>Chrysantemum</i>	1 650,00	1 550	485	1 200
Mawar/ <i>Rose</i>	-	-	-	-
Melati/ <i>Jasmine</i>	-	-	-	-
Monstera/ <i>Swiss cheese plant</i>	-	-	-	-
Pakis/ <i>Fern</i>	-	-	-	-
Palem/ <i>Palm (pohon/tree)</i>	-	-	-	20
Pedang-pedangan/ <i>Sansevieria</i>	-	-	-	-
Pisang-pisangan/ <i>Heliconia</i>	-	-	-	-
Philodendron/ <i>Philodendron</i>	-	-	-	-
Sedap Malam/ <i>Tuberose</i>	-	-	-	-
Soka/ <i>Ixora</i>	-	-	-	-
Puring/ <i>Croton</i>	-	-	-	95

Sumber/Source: BPS, Statistik Pertanian Hortikultura SPH-TH/BPS-Statistics Indonesia, *Agricultural Statistik for Horticulture SPH-TH*

Tabel 5.2.12 **Produksi Tanaman Hias Menurut Jenis Tanaman di Kabupaten Kulon Progo, 2019-2022**
Table 5.2.12 **Production of Ornamental Plants by Kind of Plant in Kulon Progo Regency, 2019-2022**

Jenis Tanaman <i>Kind of Plants</i>	2019	2020	2021	2022
(1)	(2)	(3)	(4)	(5)
Adenium (Kamboja Jepang)/ <i>Adenium obesum</i>	-	-	-	-
Aglaonema/ <i>Chinese evergreens</i>	-	-	-	-
Anggrek/ <i>Orchid</i> (pohon/tree)	320,00	445	740	400
Anthurium Bunga/ <i>Flamingo Lily Flower</i>	-	-	-	-
Anthurium Daun/ <i>Laceleaf</i>	-	-	-	-
Anyelir/ <i>Carnation</i>	-	-	-	-
Caladium/ <i>Heart of Jesus</i>	-	-	-	-
Cordyline/ <i>Cordyline</i>	-	-	-	-
Diffenbachia/ <i>Dumb canes</i>	-	-	-	-
Dracaena/ <i>Dracaena</i>	-	-	-	-
Euphorbia/ <i>Spurges</i>	-	-	-	-
Gladiol/ <i>Gladiol</i>	-	-	-	-
Herbras/ <i>Gerbera</i>	-	-	-	-
Krisan/ <i>Chrysantemum</i> (tangkai/ <i>stalks</i>)	165 020,00	114 700	35 890	88 800
Mawar/ <i>Rose</i>	-	-	-	-
Melati/ <i>Jasmine</i>	-	-	-	-
Monstera/ <i>Swiss cheese plant</i>	-	-	-	-
Pakis/ <i>Fern</i>	-	-	-	-
Palem/ <i>Palm</i> (pohon/tree)	-	-	-	20
Pedang-pedangan/ <i>Sansevieria</i>	-	-	-	-
Pisang-pisangan/ <i>Heliconia</i>	-	-	-	-
Philodendron/ <i>Philodendron</i>	-	-	-	-
Sedap Malam/ <i>Tuberose</i>	-	-	-	-
Soka/ <i>Ixora</i>	-	-	-	-
Puring/ <i>Croton</i> (pohon/tree)	-	-	-	95

Sumber/Source: BPS, Statistik Pertanian Hortikultura SPH-TH/BPS-Statistics Indonesia, *Agricultural Statistik for Horticulture SPH-TH*

Tabel
Table 5.2.13**Produksi Buah-buahan Menurut Kecamatan dan Jenis Tanaman (kw) di Kabupaten Kulon Progo, 2021 dan 2022**
Production of Fruits by Subdistrict and Kind of Plant (qui) in Kulon Progo Regency, 2021 and 2022

Kecamatan Subdistrict	Mangga/Mango		Durian/Durian		Rambutan/Rambutan	
	2021	2022	2021	2022	2021	2022
(1)	(2)	(3)	(4)	(5)	(6)	(7)
Temon	2 160	2 262	60	56	1 689	2 128
Wates	8 392	8 625	39	83	708	1 004
Panjatan	1 583	1 653	212	451	872	1 188
Galur	4 448	4 656	81	178	2 323	2 650
Lendah	6 012	6 224	94	150	2 358	2 944
Sentolo	20 377	24 127	733	773	1 938	2 486
Pengasih	13 509	14 851	988	869	1 686	1 945
Kokap	5 350	6 650	5 549	6 119	2 092	1 139
Girimulyo	13 362	15 762	911	2 448	2 579	3 527
Nanggulan	32 963	43 224	431	925	6 577	8 694
Kalibawang	3 695	2 763	34 991	35 344	29 528	36 128
Samigaluh	6 601	8 313	4 616	7 300	9 175	12 708
Kabupaten Kulon Progo	118 452	139 108	48 705	54 694	61 525	76 542

Lanjutan Tabel/*Continued Table 5.2.13*

Kecamatan Subdistrict	Jeruk Siam/Kepron/ Orange/Tangerine		Pisang/Banana		Jambu Biji/ Guava	
	2021	2022	2021	2022	2021	2022
(1)	(8)	(9)	(10)	(11)	(12)	(13)
Temon	839	715	6 731	17 781	180	270
Wates	7 582	7 109	28 901	46 778	918	2 957
Panjatan	1 482	1 402	42 001	71 748	10 006	13 132
Galur	239	252	28 447	45 208	64	1 201
Lendah	234	168	17 441	21 671	1 600	3 512
Sentolo	2 470	2 002	35 672	47 106	2 333	4 064
Pengasih	1 335	834	47 207	57 252	1 466	3 631
Kokap	1 168	875	7 976	14 520	209	847
Girimulyo	674	938	14 745	25 428	196	703
Nanggulan	506	537	94 551	165 775	90	281
Kalibawang	1 458	1 366	11 005	12 579	215	464
Samigaluh	419	394	23 482	24 226	568	1 273
Kabupaten Kulon Progo	18 406	16 592	358 160	550 073	17 845	32 335

Lanjutan Tabel/Continued Table 5.2.13

Kecamatan Subdistrict	Pepaya/Papaya		Salak/Salacca		Alpukat/Avocado	
	2021	2022	2021	2022	2021	2022
(1)	(14)	(15)	(16)	(17)	(18)	(19)
Temon	1 236	1 556	28	57	149	254
Wates	2 931	5 963	73	152	123	197
Panjatan	1 539	3 282	1	3	191	305
Galur	204	434	1	3	52	101
Lendah	1 458	2 376	45	61	195	252
Sentolo	6 050	10 060	70	140	552	719
Pengasih	5 965	8 627	337	466	687	1 153
Kokap	4 754	7 509	2 872	2 936	397	338
Girimulyo	7 859	14 714	15 817	22 529	9 464	12 552
Nanggulan	1 194	2 429	241	496	1 136	1 695
Kalibawang	15 574	23 290	1 263	1 491	485	692
Samigaluh	5 314	5 670	2 999	4 662	3 607	5 342
Kabupaten Kulon Progo	54 078	85 909	23 747	32 996	17 038	23 600

Sumber/Source: BPS, Statistik Pertanian Hortikultura SPH-BST/BPS-Statistics Indonesia, Agricultural Statistic for Horticulture SPH-BST

Tabel
Table 5.2.14

Produksi Buah-Buahan dan Sayuran Tahunan Menurut Jenis Tanaman (Ton) di Kabupaten Kulon Progo, 2019-2022

Production of Annual Fruits and Vegetables by Kind of Plant (ton) in Kulon Progo Regency, 2019-2022

Jenis Tanaman Kind of Plants	2019	2020	2021	2022
(1)	(2)	(3)	(4)	(5)
Buah-Buahan/ Fruits:				
Alpukat/ <i>Avocado</i>	1 676,0	1035,6	1 703,8	2 3600,0
Anggur/ <i>Grape</i>	0,3	0,8	1,1	30,0
Apel/ <i>Apple</i>	-	-	-	-
Belimbing/ <i>Star Fruit</i>	320,9	266	329,5	412,4
Duku/Langsar/Kokosan/ <i>Duku</i>	780,4	693,8	792,8	1 049,7
Durian/ <i>Durian</i>	4 839,1	3459	4 870,5	5 469,4
Jambu Air/ <i>Water Apple</i>	747,3	596,7	786,2	1 171,7
Jambu Biji/ <i>Guava</i>	1 317,5	955,9	1 784,5	3 233,5
Jengkol/ <i>Jengkol</i>	267,1	6,8	14,7	19,2
Jeruk Besar/ <i>Pomelo</i>	1 830,3	227,8	-	-
Jeruk Siam/Kepron/ <i>Orange/Tangerine</i>	2 097,4	1 716,7	1 840,6	1 6 59,2
Mangga/ <i>Mango</i>	12 563,9	11 721,7	11 845,2	13 910,8
Manggis/ <i>Mangosteen</i>	2 148,6	1651,9	2 402,0	2 610,5
Markisa/Konyal/ <i>Passion fruit</i>	46,6	37,6	-	-
Melino/ <i>Gnetum/Melino</i>	8 501,4	6 617,4	8 011,0	10 605,2
Nangka/Cempedak/ <i>Jackfruit</i>	6 567,2	5941,2	7 936,9	10 573,7
Nenas/ <i>Pineapple</i>	250,3	269,7	5 407,8	585,8
Pepaya/ <i>Papaya</i>	3 625,4	3375,1	3 821,6	8 590,9
Petai/ <i>Twisted Cluster Bean</i>	1 832,5	2 043,2	3 821,6	4 422,4
Pisang/ <i>Banana</i>	21 497,7	21 715,1	35 816,0	55 007,3
Rambutan/ <i>Rambutan</i>	6 587,5	4261	6 152,5	7 6 54,2
Salak/ <i>Snakefruit</i>	2 003,9	1 812,6	2 374,7	3 299,6
Sawo/ <i>Sapodilla/Sawo</i>	771,2	658,6	1 039,4	1 298,1
Sirsak/ <i>Soursop</i>	234,1	195,1	256,6	455,6
Sukun/ <i>Breadfruit</i>	3 866,7	2740	4 242,8	5 394,6
Buah Naga/ <i>Hylocereus polyrhizus</i>	5,3	7,1
Jeruk Lemon/ <i>Lemon</i>	-	-
Lengkeng/ <i>Dimocarpus longan</i>	469,8	750,3

Sumber/Source: BPS, Statistik Pertanian Hortikultura SPH-BST/BPS-Statistics Indonesia, Agricultural Statistic for Horticulture SPH-BST

5.3 PERKEBUNAN ESTATE CROPS

Tabel 5.3.1 **Luas Areal Tanaman Perkebunan Menurut Kecamatan dan Jenis Tanaman (ha) di Kabupaten Kulon Progo, 2021 dan 2022**
Planted Area of Estate Crops by Subdistrict and Type of Crops (ha) in Kulon Progo Regency, 2021 dan 2022

Kecamatan Subdistrict	Kelapa Sawit/Oil Palm		Kelapa/Coconut	
	2021	2022	2021	2022
(1)	(2)	(3)	(4)	(5)
Temon	-	-	1 390,81	1 390,81
Wates	-	-	1 332,01	1 332,01
Panjatan	-	-	2 065,10	2 065,10
Galur	-	-	2 376,90	2 376,90
Lendah	-	-	1 647,06	1 647,06
Sentolo	-	-	1 111,51	1 111,51
Pengasih	-	-	1 687,08	1 687,08
Kokap	-	-	923,78	923,78
Girimulyo	-	-	860,11	860,11
Nanggulan	-	-	1 041,09	1 041,09
Kalibawang	-	-	719,15	719,15
Samigaluh	-	-	949,12	949,12
Kabupaten Kulon Progo	-	-	16 103,72	16 103,72

Lanjutan Tabel/*Continued Table* 5.3.1

Kecamatan Subdistrict	Karet/Rubber		Kopi/Coffee	
	2021	2022	2021	2022
(1)	(6)	(7)	(8)	(9)
Temon	-	-	-	-
Wates	-	-	-	-
Panjatan	-	-	-	-
Galur	-	-	-	-
Lendah	-	-	-	-
Sentolo	-	-	-	-
Pengasih	-	-	4,81	4,81
Kokap	-	-	126,62	126,32
Girimulyo	-	-	558,89	557,2
Nanggulan	-	-	-	-
Kalibawang	-	-	37,48	37,48
Samigaluh	-	-	747,15	754,9
Kabupaten Kulon Progo	-	-	1 474,95	1 480,71

Lanjutan Tabel/*Continued Table 5.3.1*

Kecamatan Subdistrict	Kakao/Cocoa		Tebu/Sugar Cane	
	2021	2022	2021	2022
(1)	(10)	(11)	(12)	(13)
Temon	75,85	75,85	7,81	1,61
Wates	14,70	14,70	48,35	45,97
Panjatan	4,88	2,88	34,44	34,47
Galur	-	-	16,25	11,51
Lendah	-	-	0,00	0,00
Sentolo	17,05	16,50	12,17	7,93
Pengasih	197,53	198,73	51,74	39,96
Kokap	1 202,58	1 202,28	12,08	6,50
Girimulyo	641,70	615,70	65,27	65,71
Nanggulan	58,38	58,38	65,36	58,40
Kalibawang	1 044,83	1 046,33	42,06	41,86
Samigaluh	329,60	329,60	46,77	45,83
Kabupaten Kulon Progo	3 587,10	3 560,95	402,30	359,75

Lanjutan Tabel/*Continued Table 5.3.1*

Kecamatan Subdistrict	Teh/Tea		Tembakau/Tobacco	
	2021	2022	2021	2022
(1)	(10)	(11)	(12)	(13)
Temon	-	-	-	-
Wates	-	-	-	-
Panjatan	-	-	-	-
Galur	-	-	-	-
Lendah	-	-	-	-
Sentolo	-	-	-	-
Pengasih	-	-	-	-
Kokap	-	-	-	-
Girimulyo	36,17	36,17	-	-
Nanggulan	-	-	-	-
Kalibawang	-	-	-	-
Samigaluh	100,33	99,83	-	-
Kabupaten Kulon Progo	136,50	136,00	-	-

Sumber/*Source*: Dinas Pertanian dan Pangan Kabupaten Kulon Progo/ *Agriculture and Food Office of Kulon Progo Regency*

Tabel
Table 5.3.2

Produksi Perkebunan Menurut Kecamatan dan Jenis Tanaman (ton) di Kabupaten Kulon Progo, 2021 dan 2022
Production of Estate by Subdistrict and Type of Crops (ton) in Kulon Progo Regency, 2021 and 2022

Kecamatan Subdistrict	Kelapa Sawit/Oil Palm		Kelapa/Coconut	
	2021	2022	2021	2022
(1)	(2)	(3)	(4)	(5)
Temon	-	-	1 703,82	1 706,83
Wates	-	-	2 140,34	2 126,93
Panjatan	-	-	3 856,18	3 844,38
Galur	-	-	3 996,20	4 033,69
Lendah	-	-	2 692,56	2 691,55
Sentolo	-	-	2 069,23	2 049,29
Pengasih	-	-	2 415,84	2 402,19
Kokap	-	-	1 637,48	1 668,87
Girimulyo	-	-	1 603,79	1 605,32
Nanggulan	-	-	1 642,20	1 640,80
Kalibawang	-	-	1 070,82	1 080,71
Samigaluh	-	-	1 323,60	1 324,03
Kabupaten Kulon Progo	-	-	26 152,06	26 174,59

Lanjutan Tabel/Continued Table 5.3.2

Kecamatan Subdistrict	Karet/Rubber		Kopi/Coffee	
	2021	2022	2021	2022
(1)	(6)	(7)	(8)	(9)
Temon	-	-	-	-
Wates	-	-	-	-
Panjatan	-	-	-	-
Galur	-	-	-	-
Lendah	-	-	-	-
Sentolo	-	-	-	-
Pengasih	-	-	1,30	1,36
Kokap	-	-	51,62	52,15
Girimulyo	-	-	169,20	176,8
Nanggulan	-	-	-	-
Kalibawang	-	-	17,30	17,8
Samigaluh	-	-	201,14	206,05
Kabupaten Kulon Progo	-	-	440,56	454,16

Lanjutan Tabel/*Continued Table 5.3.2*

Kecamatan Subdistrict	Kakao/Cocoa		Tebu/Sugar Cane	
	2021	2022	2021	2022
(1)	(10)	(11)	(12)	(13)
Temon	26,23	26,09	10,00	6,701
Wates	3,40	3,69	163,62	127,062
Panjatan	3,57	5,88	102,29	79,589
Galur	-	-	55,12	37,467
Lendah	-	-	-	0,000
Sentolo	5,72	4,69	35,56	39,852
Pengasih	70,38	73,64	135,89	145,149
Kokap	460,11	467,18	23,91	14,715
Girimulyo	299,92	344,540	287,27	264,945
Nanggulan	14,52	14,52	215,22	208,273
Kalibawang	394,71	361,43	167,51	141,386
Samigaluh	105,48	102,50	200,73	162,353
Kabupaten Kulon Progo	1 384,05	1 404,159	1 397,11	1 227,492

Lanjutan Tabel/Continued Table 5.3.2

Kecamatan Subdistrict	Teh/Tea		Tembakau/Tobacco	
	2021	2022	2021	2022
(1)	(10)	(11)	(12)	(13)
Temon	-	-	-	-
Wates	-	-	-	-
Panjatan	-	-	-	-
Galur	-	-	-	-
Lendah	-	-	-	-
Sentolo	-	-	-	-
Pengasih	-	-	-	-
Kokap	-	-	-	-
Girimulyo	81,20	93,40	-	-
Nanggulan	-	-	-	-
Kalibawang	-	-	-	-
Samigaluh	145,93	147,58	-	-
Kabupaten Kulon Progo	227,13	240,98	-	-

Sumber/Source: Dinas Pertanian dan Pangan Kabupaten Kulon Progo/ Agriculture and Food Office of Kulon Progo Regency

Tabel
Table 5.3.3

Luas Areal Tanaman Perkebunan Menurut Jenis Tanaman (ha) di Kabupaten Kulon Progo, 2021 dan 2022
Planted Area of Estate Crops by Type of Crops (ha) in Kulon Progo Regency, 2021 dan 2022

Jenis Tanaman Type of Crops	Luas Area/Planted Area	
	2021	2022
(1)	(2)	(3)
Kelapa Sawit/Oil Palm	-	-
Kelapa/Coconut	16 103,72	16 143,57
Karet/Rubber	-	-
Kopi/Coffee	1 474,95	1 480,71
Kakao/Cocoa	3 587,10	3 560,95
Tebu/Sugar Cane	402,30	359,75
Teh/Tea	136,50	136,00
Tembakau/Tobacco	-	-
Kabupaten Kulon Progo	21 704,57	21 680,98

Sumber/Source: Dinas Pertanian dan Pangan Kabupaten Kulon Progo/ Agriculture and Food Office of Kulon Progo Regency

Tabel 5.3.4 **Produksi Perkebunan Menurut Jenis Tanaman (ton) di Kabupaten Kulon Progo, 2021 dan 2022**
Table **Production of Estate by Type of Crops (ton) in Kulon Progo Regency, 2021 and 2022**

Kecamatan Subdistrict	Produksi/Production	
	2021	2022
(1)	(2)	(3)
Kelapa Sawit/Oil Palm	-	-
Kelapa/Coconut	26 152,06	26 174,59
Karet/Rubber	-	-
Kopi/Coffee	440,56	454,16
Kakao/Cocoa	1 384,05	1 404,159
Tebu/Sugar Cane	1 397,11	1 227,492
Teh/Tea	227,13	240,98
Tembakau/Tobacco	-	-
Kabupaten Kulon Progo	34 222,40	

Sumber/Source: Dinas Pertanian dan Pangan Kabupaten Kulon Progo/ *Kulon Progo Regency Agriculture and Food Security Service*

Tabel 5.3.5 **Banyaknya Produk Ikutan Komoditas Perkebunan menurut Jenisnya di Kabupaten Kulon Progo, 2018-2022**
Number of Lateral Product of Plantation by Type in Kulon Progo Regency, 2018-2022

Kecamatan Subdistrict	2018	2019	2020	2021	2022
(1)	(2)	(3)	(4)	(5)	(6)
Daun Cengkeh (kg)	3 098 010	1 950 750,00	3 085 900,00	2 145 825	...
Batang Bunga (kg)	197 136	121 531,73	120 946,50	126 798,75	...
Sabut Kelapa (m3)	405 408	325 762,09	320 397,30	325 762,10	...
Tempurung (kg)	39 311 234	32 069 534,40	31 890,71	32 084 436,60	...
Arang Tempurung (kg)	7 665 691	6 253 708,23	6 247 002,24	6 253 708	...
Blarak (m3)	329 733	375 588,15	376 386,39	322,056	...
Minyak Atsiri Cengkeh (liter)	92 940	58 500,00	58 375,15	58 522,50	...
Minyak Atsiri Nilam (liter)	3 594	19 429,01	19 436,83	19 429,01	...
VICO (liter)	1 297	1 028,25	1 013,35	1 072,96	...
Minyak Kelapa (kg)	129 725	104 166,38	104 017,36	104 715,40	...
Gula Jawa (kg)	4 805 148	594 472,24	594 425,23	65 724 740,00	...
Arang Briket (ton)	4 250	5 750	4 250	4 399	6 460
Kopi Bubuk (kg)	3 756	324 877,50	328 860,00	328 862,52	...
Gula Pasir (ton)	1 901	1 576,78	1 672,01	1 672,01	...

Sumber/Source: Dinas Pertanian dan Pangan Kabupaten Kulon Progo/ Agriculture and Food Office of Kulon Progo Regency

**5.4 PETERNAKAN
LIFESTOCK**

Tabel 5.4.1 Pemasukan dan Pengeluaran Ternak Besar dan Kecil di Kabupaten Kulon Progo (Ekor), 2021*
Table Number of Inbound and Outbound Cattles of Kulon Progo Regency, 2021

Jenis Ternak <i>Type of Cattle</i>	Masuk/Inbound		
	Jantan <i>Male</i>	Betina <i>Female</i>	Jumlah <i>Total</i>
(1)	(2)	(3)	(4)
A. Ternak Besar/Big Cattle			
1. Sapi/Cow	2 280	3 419	5 699
2. Sapi Perah/ <i>Daily Cow</i>	5	7	12
3. Kerbau/Buffalo	1	1	2
4. Kuda/Horse	12	17	29
2021	2 297	3 445	5 742
B. Ternak Kecil/Small Cattle			
1. Kambing/Goat	9 110	13 665	22 775
2. Domba/Sheep	13 363	20 044	33 407
3. Babi/Pig	238	356	594
2021	22 711	34 065	56 776

Lanjutan Tabel/*Continued Table 5.4.1*

Jenis Ternak <i>Type of Cattle</i>	Keluar/ <i>Outbond</i>		
	Jantan <i>Male</i>	Betina <i>Female</i>	Jumlah <i>Total</i>
(1)	(5)	(6)	(7)
A. Ternak Besar/ <i>Big Cattle</i>			
1. Sapi/ <i>Cow</i>	8 226	12 339	20 565
2. Sapi Perah/ <i>Daily Cow</i>	1	1	2
3. Kerbau/ <i>Buffalo</i>	3	6	9
4. Kuda/ <i>Horse</i>	19	27	46
2021	8 248	12 374	20 622
B. Ternak Kecil/ <i>Small Cattle</i>			
1. Kambing/ <i>Goat</i>	11 257	16 886	28 143
2. Domba/ <i>Sheep</i>	1 322	1 983	3 305
3. Babi/ <i>Pig</i>	718	1 078	1 796
2021	13 297	19 947	33 244

Sumber/*Source*: Dinas Pertanian dan Pangan Kabupaten Kulon Progo/ *Agriculture and Food Office of Kulon Progo Regency*

Catatan/*Notes*: Data tahun 2022 belum tersedia

Tabel 5.4.2
Table

Populasi Ternak Besar menurut Jenis Per Kecamatan di Kabupaten Kulon Progo (Ekor), 2021 *
Livestock Population by Type and Subdistrict in Kulon Progo Regency, 2021

Kecamatan Subdistrict	Sapi Perah Milk Cow		Sapi Biasa Cow	
	Jantan	Betina	Jantan	Betina
(1)	(2)	(3)	(4)	(5)
Temon	-	-	639	2 473
Wates	-	3	1 416	5 309
Panjatan	-	-	1 557	4 512
Galur	-	6	352	1 728
Lendah	-	-	1 551	4 564
Sentolo	-	-	250	6 088
Pengasih	-	-	2 245	6 505
Kokap	-	-	325	2 096
Girimulyo	-	-	600	2 728
Nanggulan	-	-	1 560	2 706
Kalibawang	-	-	732	2 318
Samigaluh	-	-	983	2 546
Kabupaten Kulon Progo	-	9	12 210	43 573

Lanjutan Tabel/Continued Table 5.4.2

Kecamatan Subdistrict	Kerbau Buffalo		Kuda Horse	
	Jantan	Betina	Jantan	Betina
(1)	(6)	(7)	(8)	(9)
Temon	-	-	-	-
Wates	-	-	6	1
Panjatan	4	8	1	-
Galur	3	14	3	-
Lendah	-	-	3	-
Sentolo	-	-	-	-
Pengasih	-	-	-	-
Kokap	-	-	-	-
Girimulyo	-	-	-	-
Nanggulan	-	-	-	-
Kalibawang	9	17	-	-
Samigaluh	2	2	-	-
Kabupaten Kulon Progo	18	41	13	1

Sumber/Source: Dinas Pertanian dan Pangan Kabupaten Kulon Progo/ Agriculture and Food Office of Kulon Progo Regency

Catatan/Notes: Data tahun 2022 belum tersedia

Tabel 5.4.3
Table

Populasi Ternak Kecil menurut Jenis Per Kecamatan di Kabupaten Kulon Progo (Ekor), 2021 *
Population of Cattle by Type and Subdistrict in Kulon Progo Regency, 2021

Kecamatan Subdistrict	Kambing Lokal Local Goat		Kambing Etawa Etawa Goat	
	Jantan	Betina	Jantan	Betina
(1)	(2)	(3)	(4)	(5)
Temon	469	1 106	172	231
Wates	1 940	5 297	12	30
Panjatan	938	2 396	3	11
Galur	342	1 488	184	273
Lendah	1 366	3 839	192	377
Sentolo	713	3 134	23	24
Pengasih	3 049	4 579	700	2 379
Kokap	1 702	9 166	1 297	3 539
Girimulyo	847	2 938	3 485	10 351
Nanggulan	1 047	2 274	121	361
Kalibawang	1 089	5 856	172	541
Samigaluh	1 457	4 120	4 789	5 315
Kabupaten Kulon Progo	14 959	46 193	11 150	23 432

Lanjutan Tabel/*Continued Table* 5.4.3

Kecamatan <i>Subdistrict</i>	Domba <i>Sheep</i>		Babi <i>Pig</i>		Kelinci <i>Rabbit</i>	
	Jantan	Betina	Jantan	Betina	Jantan	Betina
(1)	(6)	(7)	(8)	(9)	(10)	(11)
Temon	578	1 343	-	-	296	477
Wates	455	2 032	8	15	659	1 208
Panjatan	588	1 089	-	-	404	1 069
Galur	441	1 560	-	-	239	570
Lendah	781	1 591	-	-	233	401
Sentolo	384	712	-	-	205	670
Pengasih	1 515	5 132	-	-	2 162	4 889
Kokap	130	400	-	-	1 209	3 415
Girimulyo	587	1 519	-	-	2 051	693
Nanggulan	825	1 698	-	-	905	2 395
Kalibawang	406	653	431	776	294	857
Samigaluh	817	2 078	-	-	929	1 037
Kabupaten Kulon Progo	7 507	19 807	439	791	9 586	17 681

Sumber/*Source*: Dinas Pertanian dan Pangan Kabupaten Kulon Progo/ *Agriculture and Food Office of Kulon Progo Regency*

Catatan/*Notes*: Data tahun 2022 belum tersedia

Tabel 5.4.4 **Populasi Unggas dan Kelinci menurut Jenis Per Kecamatan di Kabupaten Kulon Progo (Ekor), 2021 ***
Population of Poultry and Rabbits by Subdistrict in Kulon Progo Regency, 2021

Kecamatan Subdistrict	Ayam Buras Domestic Hens	Ayam Ras Pedigree Poultry	
		Petelur/Layer	Pedaging/Broiler
(1)	(2)	(3)	(4)
Temon	33 597	7 000	5 000
Wates	58 326	44 475	56 272
Panjatan	61 230	30 500	170 000
Galur	35 400	22 700	60 000
Lendah	41 075	321 916	213 825
Sentolo	73 513	1 448 175	1 002 748
Pengasih	89 090	72 400	207 750
Kokap	91 652	4 000	224 000
Girimulyo	75 143	4 418	44 150
Nanggulan	56 230	201 156	399 372
Kalibawang	86 000	13 900	40 000
Samigaluh	85 201	4 693	41 000
Kabupaten Kulon Progo	786 457	2 175 333	2 464 117

Lanjutan Tabel/*Continued Table* 5.4.4

Kecamatan Subdistrict	Puyuh Quail	Itik Duck	Itik Manila Manila Duck	Merpati Dove
(1)	(5)	(6)	(7)	(8)
Temon	1 800	2 807	1 787	770
Wates	11 025	6 363	3 572	2 116
Panjatan	13 300	17 438	2 288	1 518
Galur	22 500	13 600	3 490	2 415
Lendah	335 874	23 920	2 329	1 765
Sentolo	28 681	4 824	501	739
Pengasih	34 900	24 615	4 060	3 330
Kokap	64 000	2 747	2 488	1 389
Girimulyo	2 117	2 379	1 718	905
Nanggulan	48 000	3 304	289	1 459
Kalibawang	13 250	12 525	764	678
Samigaluh	-	2 132	900	-
Kabupaten Kulon Progo	575 447	116 654	24 186	17 084

Sumber/*Source*: Dinas Pertanian dan Pangan Kabupaten Kulon Progo/ *Agriculture and Food Office of Kulon Progo Regency*
 Catatan/*Notes*: Data tahun 2022 belum tersedia

Tabel 5.4.5 Banyaknya Ternak dan Unggas yang Dipotong menurut Kecamatan di Kabupaten Kulon Progo (Ekor), 2021 *
Number of Livestocks and Poultry Slaughtered by Subdistrict in Kulon Progo Regency, 2022

Kecamatan Subdistrict	Sapi Cow	Kerbau Buffalo	Domba Sheep	Kambing Goat	Babi Pig
(1)	(2)	(3)	(4)	(5)	(6)
Temon	335	...	815	747	...
Wates	375	...	1 925	1 364	...
Panjatan	380	...	721	843	...
Galur	367	...	611	846	...
Lendah	382	...	2 339	2 570	...
Sentolo	387	...	545	882	...
Pengasih	437	...	450	1 146	...
Kokap	219	...	73	707	...
Girimulyo	167	...	204	369	...
Nanggulan	255	...	1 834	1 378	...
Kalibawang	193	...	1 609	1 822	...
Samigaluh	158	...	5 173	1 237	...
Kabupaten Kulon Progo	3 655	...	16 299	13 911	...

Lanjutan Tabel/*Continued Table* 5.4.5

Kecamatan <i>Subdistrict</i>	Ayam Buras <i>Domestic Hens</i>	Ayam Pedaging <i>Broiler</i>	Ayam Petelur <i>Layer</i>	Itik <i>Duck</i>	Itik Manila <i>Manila Duck</i>
(1)	(7)	(8)	(9)	(10)	(11)
Temon	47 100	30 525	2 000	2 379	1 069
Wates	72 519	252 087	21 793	2 835	1 564
Panjatan	85 740	887 363	34 500	10 459	1 260
Galur	49 560	350 000	11 350	8 160	2 094
Lendah	56 049	1 300 369	240 816	13 743	1 419
Sentolo	71 750	3 754 158	631 834	2 701	234
Pengasih	135 153	1 460 655	46 685	16 278	2 404
Kokap	128 651	990 550	2 500	1 598	1 418
Girimulyo	109 347	285 103	3 000	1 603	1 274
Nanggulan	66 927	490 550	15 250	1 822	1 123
Kalibawang	116 217	165 350	10 723	7 545	39
Samigaluh	128 583	251 900	4 800	1 209	447
Kabupaten Kulon Progo	1 067 596	10 218 610	1 025 251	70 332	14 345

Sumber/*Source*: Dinas Pertanian dan Pangan Kabupaten Kulon Progo/ *Agriculture and Food Office of Kulon Progo Regency*

Catatan/*Notes*: Data tahun 2022 belum tersedia

Tabel 5.4.6 Banyaknya Produksi Daging Ternak dan Unggas menurut Kecamatan di Kabupaten Kulon Progo (Kilogram), 2021*
Number of Meat Production by Subdistrict in Kulon Progo Regency (Kilograms), 2021

Kecamatan Subdistrict	Sapi Cow	Kambing Goat	Domba Sheep	Itik Manila Manila Duck
(1)	(2)	(3)	(4)	(5)
Temon	64 360	9 455	10 406	1 117
Wates	71 993	17 255	24 575	1 634
Panjatan	73 024	10 658	9 280	1 317
Galur	70 549	10 708	7 804	2 188
Lendah	73 457	32 511	29 853	1 483
Sentolo	74 648	11 159	6 950	245
Pengasih	83 957	14 493	5 746	2 512
Kokap	42 082	8 948	932	1 482
Girimulyo	32 180	4 662	2 602	1 331
Nanggulan	49 095	17 436	23 410	1 174
Kalibawang	37 137	23 051	20 536	41
Samigaluh	30 324	15 646	66 022	467
Kabupaten Kulon Progo	702 806	175 982	208 116	14 991

Lanjutan Tabel/Continued Table 5.4.6

Kecamatan Subdistrict	Ayam/Hens			Itik Duck
	Petelur Layer	Pedaging Broiler	Buras Domestic Hens	
(1)	(6)	(7)	(8)	(9)
Temon	2 442	28 541	36 267	2 486
Wates	26 609	235 701	55 840	2 963
Panjatan	42 125	829 684	66 020	10 930
Galur	13 858	327 250	38 161	8 527
Lendah	294 036	1 215 845	43 158	14 361
Sentolo	771 469	3 510 138	55 248	2 823
Pengasih	57 002	1 365 712	104 068	17 011
Kokap	3 053	926 164	99 092	1 670
Girimulyo	3 663	266 571	84 197	1 675
Nanggulan	18 620	458 664	51 534	1 904
Kalibawang	13 093	154 602	89 487	7 885
Samigaluh	5 861	235 527	99 009	1 263
Kabupaten Kulon Progo	1 251 831	9 554 399	822 081	73 498

Sumber/Source: Dinas Pertanian dan Pangan Kabupaten Kulon Progo/ Agriculture and Food Office of Kulon Progo Regency

Catatan/Notes: Data tahun 2022 belum tersedia

Tabel 5.4.7 **Produksi Susu, Telur, dan Kulit menurut Kecamatan di Kabupaten Kulon Progo, 2021 ***
Milk, Eggs, and Leather Production in Kulon Progo Regency, 2021

Kecamatan Subdistrict	Susu Milk (Liter)	Telur Egg (kg)
(1)	(2)	(3)
Temon	...	96 647
Wates	...	252 108
Panjatan	...	681 050
Galur	...	86 477
Lendah	...	5 151 169
Sentolo	...	860 156
Pengasih	...	248 767
Kokap	...	3 366 081
Girimulyo	...	95 683
Nanggulan	...	463 093
Kalibawang	...	395 444
Samigaluh	...	298 538
Kabupaten Kulon Progo	...	11 995 213

Lanjutan Tabel/*Continued Table* 5.4.7

Kecamatan Subdistrict	Kulit/Leather				
	Sapi Cow (Lembar/ Sheet)	Kerbau Buffalo (Lembar/ Sheet)	Kambing Goat (Lembar/ Sheet)	Domba Sheep (Lembar/ Sheet)	Kelinci Rabbit (Lembar/ Sheet)
(1)	(4)	(5)	(6)	(7)	(8)
Temon	325	-	1 133	1 829	-
Wates	485	-	2 746	4 200	-
Panjatan	422	-	1 395	2 094	-
Galur	414	-	1 934	2 736	-
Lendah	403	-	1 815	2 614	-
Sentolo	280	-	2 767	2 551	-
Pengasih	465	-	2 570	3 503	-
Kokap	235	-	1 637	2 526	-
Girimulyo	177	-	890	1 543	-
Nanggulan	252	-	1 054	3 332	-
Kalibawang	204	-	1 718	2 748	-
Samigaluh	172	-	1 587	2 514	-
Kabupaten Kulon Progo	3 834	-	21 246	32 190	-

Sumber/*Source*: Dinas Pertanian dan Pangan Kabupaten Kulon Progo/ *Agriculture and Food Office of Kulon Progo Regency*

Catatan/*Notes*: Data tahun 2022 belum tersedia

Tabel 5.4.8
Table

Konsumsi Telur menurut Jenis Telur dan Kecamatan di Kabupaten Kulon Progo (Kilogram), 2021 *
Eggs Consumption by Type of Egg and Subdistrict in Kulon Progo Regency (Kilograms), 2021

Kecamatan Subdistrict	Jenis Telur/Type of Egg				Jumlah Total
	Ayam Kampung Village Poultry Egg	Ayam Ras Pedigree Poultry Egg	Itik Duck Egg	Puyuh Quail	
(1)	(2)	(3)	(4)	(5)	(6)
Temon	22 417	54 580	14 914	3 771	95 682
Wates	37 231	359 996	41 806	24 060	463 093
Panjatan	39 058	233 228	95 649	27 510	395 445
Galur	22 441	164 287	65 102	46 708	298 538
Lendah	25 720	2 524 627	132 219	683 515	3 366 081
Sentolo	50 175	5 022 597	25 806	52 592	5 151 170
Pengasih	56 239	569 377	133 479	101 061	860 156
Kokap	58 651	30 840	15 250	144 025	248 766
Girimulyo	45 595	24 053	12 747	4 082	86 477
Nanggulan	33 914	194 066	15 130	112 277	355 387
Kalibawang	55 838	105 306	67 900	23 065	252 109
Samigaluh	52 311	33 576	10 760	-	96 647
Kabupaten Kulon Progo	499 590	9 316 533	630 762	1 222 666	11 669 551

Sumber/Source: Dinas Pertanian dan Pangan Kabupaten Kulon Progo/ *Kulon Progo Regency Agriculture and Food Security Service*
Catatan/Notes: Data tahun 2022 belum tersedia

Tabel
Table 5.4.9

Banyaknya Konsumsi Protein Hewani Per Kapita menurut Kecamatan di Kabupaten Kulon Progo (Gram/Hari), 2021 *
Number of Animal Protein per Capita by Subdistrict in Kulon Progo Regency (Gram/day), 2021

Kecamatan Subdistrict	Daging Meat	Telur Egg	Susu Non Pabrik Non Factory Milk
(1)	(2)	(3)	(4)
Temon	2,84	1,16	-
Wates	6,89	3,33	0,01
Panjatan	15,29	3,60	-
Galur	8,49	3,21	-
Lendah	22,32	28,76	-
Sentolo	33,49	36,16	-
Pengasih	13,97	5,77	-
Kokap	20,90	2,41	-
Girimulyo	7,51	1,23	-
Nanggungulan	19,21	4,04	-
Kalibawang	9,40	2,96	-
Samigaluh	6,88	1,21	-
Kabupaten Kulon Progo

Sumber/Source: Dinas Pertanian dan Pangan Kabupaten Kulon Progo/ Kulon Progo Regency Agriculture and Food Security Service

Catatan/Notes: Data tahun 2022 belum tersedia

**5.5 PERIKANAN
FISHERIES**

Tabel 5.5.1 Luas Lahan Kolam Air Tawar menurut Jenis Perairan dan Kecamatan di Kabupaten Kulon Progo (m²), 2022
Fish Culture Areas by Type of Watering and Subdistrict in Kulon Progo Regency (m²), 2022

Kecamatan Subdistrict	Permanen Permanent	Non Permanen Non Permanent	Jumlah Total
(1)	(2)	(3)	(4)
Temon	4 638	26 774	31 412
Wates	30 304	62 148	92 452
Panjatan	13 961	42 791	56 752
Galur	13 216	28 546	41 762
Lendah	11 351	27 261	38 612
Sentolo	7 457	18 205	25 662
Pengasih	10 589	26 328	36 917
Kokap	7 256	27 386	34 642
Girimulyo	2 656	16 171	18 827
Nanggulan	18 832	41 075	59 907
Kalibawang	12 829	34 243	47 072
Samigaluh	11 871	19 959	31 830
Kabupaten Kulon Progo	144 960	370 887	515 847

Sumber/Source: Dinas kelautan dan Perikanan Kabupaten Kulon Progo/ *Oceanic Fishery Services of Kulon Progo Regency*

Tabel
Table 5.5.2**Produksi Ikan Air Tawar dari Kolam menurut Jenis Ikan dan Kecamatan di Kabupaten Kulon Progo (Kilogram), 2022**
Fish Culture Production by Type of Fish and Subdistrict in Kulon Progo Regency (Kilograms), 2022

Kecamatan Subdistrict	Jenis Ikan Type of Fish						Jumlah Total
	Mas Goldfish	Tawes Java Barbus	Nila Nile Tilapia	Gurami Carp	Lele Cat Fish	Lainnya Others	
(1)	(2)	(3)	(4)	(5)	(6)	(7)	(8)
Temon	-	-	5 100	3 600	1035 020	450	1043 720
Wates	-	-	51 260	179 985	2967 200	-	3198 445
Panjatan	-	-	270 000	126 136	367 380	-	763 516
Galur	-	-	158 840	49 210	697 390	-	905 440
Lendah	-	-	1 000	2 000	1019 940	-	1022 940
Sentolo	-	-	16 520	20 140	622 130	-	659 060
Pengasih	-	-	117 050	93 800	889 290	-	1100 140
Kokap	-	-	13 080	4 260	278 440	-	295 780
Girimulyo	-	-	24 023	7 800	289 780	-	321 603
Nanggulan	-	-	80 742	68 792	1308 639	-	1458 173
Kalibawang	-	-	37 115	1 000	1724 160	-	1762 275
Samigaluh	-	-	7 745		603 390	-	611 135
Kulon Progo	-	-	782 476	556 993	11802 759	450	13 142 678

Sumber/Source: Dinas kelautan dan Perikanan Kabupaten Kulon Progo/ Oceanic Fishery Services of Kulon Progo Regency

Tabel
Table 5.5.3

Produksi Ikan Air Tawar dari Karamba Apung menurut Jenis Ikan dan Kecamatan di Kabupaten Kulon Progo (Kilogram), 2022
River Inland Fisheries Production by Type of Fish and Subdistrict in Kulon Progo Regency (Kilograms), 2022

Kecamatan Subdistrict	Jenis Ikan Type of Fish						Jumlah Total
	Mas Goldfish	Tawes Java Barbus	Nila Nile Tilapia	Gurami Carp	Lele Cat Fish	Lainnya Others	
(1)	(2)	(3)	(4)	(5)	(6)	(7)	(8)
Temon	-	-	-	-	-	-	-
Wates	-	-	-	-	-	-	-
Panjatan	-	-	-	-	-	-	-
Galur	-	-	-	-	-	-	-
Lendah	-	-	-	-	-	-	-
Sentolo	-	-	4 090	-	-	-	4 090
Pengasih	-	-	-	-	-	-	-
Kokap	-	-	-	-	-	-	-
Girimulyo	-	-	-	-	-	-	-
Nanggulan	-	-	-	-	-	-	-
Kalibawang	-	-	-	-	-	-	-
Samigaluh	-	-	-	-	-	-	-
Kulon Progo	-	-	4 090	-	-	-	4 090

Sumber/Source: Dinas kelautan dan Perikanan Kabupaten Kulon Progo/ Oceanic Fishery Services of Kulon Progo Regency

Tabel
Table 5.5.4**Produksi Ikan di Perairan Umum menurut Jenis Ikan dan Kecamatan di Kabupaten Kulon Progo (Kilogram), 2022**
Open Water Fisheries Production by Type of Fish and Subdistrict in Kulon Progo Regency (Kilograms), 2022

Kecamatan Subdistrict	Jenis Ikan Type of Fish							Jumlah Total
	Nila Nile Tilapia	Tawes Java Barbus	Gabus Snake Heads	Belut Eel	Udang Shrimps	Lele Cat Fish	Lainnya Others	
(1)	(2)	(3)	(4)	(5)	(6)	(7)	(8)	(9)
Temon	21 582	16 603	12 978	2 099	7 780	15 603	81 844	158 489
Wates	14 938	11 493	8 983	1 453	5 385	10 800	56 653	109 705
Panjatan	12 117	9 322	7 286	1 178	4 368	8 760	45 981	89 012
Galur	16 615	12 783	9 992	1 616	5 989	12 012	63 012	122 019
Lendah	18 309	14 085	11 010	1 780	6 600	13 237	69 435	134 456
Sentolo	11 284	8 681	6 786	1 097	4 068	8 158	42 789	82 863
Pengasih	10 457	8 045	6 288	1 017	3 769	7 560	39 777	76 913
Kokap	59 555	45 818	35 814	5 791	21 469	43 057	221 100	432 604
Girimulyo	6 635	5 104	3 990	645	2 392	4 797	25 163	48 726
Nanggulan	11 618	8 938	6 987	1 130	4 188	8 400	43 770	85 031
Kalibawang	9 131	7 025	5 491	888	3 291	6 601	34 527	66 954
Samigaluh	7 342	5 649	4 415	714	2 647	5 308	27 846	53 921
Kulon Progo	199 583	153 546	120 020	19 408	71 946	144 293	751 897	1 460 693

Sumber/Source: Dinas kelautan dan Perikanan Kabupaten Kulon Progo/ Oceanic Fishery Services of Kulon Progo Regency

Tabel
Table 5.5.5

Banyaknya Alat Penangkapan Ikan di Perairan Umum menurut Jenis dan Kecamatan di Kabupaten Kulon Progo, 2022
Number of Fish Catcher by Type and Subdistrict in Kulon Progo Regency, 2022

Kecamatan Subdistrict	Alat Penangkapan Ikan/ Tools for Catching Fish							Jumlah Total
	Pancing fishing rod	Pecak crack	Bubu	Anco	Jala Net	Jaring Insang	Trip	
(1)	(2)	(3)	(4)	(5)	(6)	(7)	(8)	(9)
Temon	240	36	14	30	149	366	40 353	226
Wates	450	31	11	8	97	44	23 150	115
Panjatan	245	32	12	5	84	34	17 082	122
Galur	372	27	9	12	29	37	13 940	106
Lendah	400	9	5	3	75	23	20 590	126
Sentolo	260	7	3	2	30	15	11 739	94
Pengasih	276	11	6	3	40	19	13 603	93
Kokap	1 370	21	11		180	246	70 873	160
Girimulyo	104	4	2		4	5	3 950	32
Nanggulan	221	8	4		15	6	8 696	61
Kalibawang	175	4	3		25	4	7 950	74
Samigaluh	128	2	1		5	5	4 668	32
Kulon Progo	4 241	192	81	63	733	804	236 594	1 241

Sumber/Source: Dinas kelautan dan Perikanan Kabupaten Kulon Progo/ Oceanic Fishery Services of Kulon Progo Regency

Tabel
Table 5.5.6**Banyaknya Alat Mesin Untuk Budidaya Ikan menurut Jenis dan Kecamatan di Kabupaten Kulon Progo, 2022**
Number of Fishery Cultivators by Type and Subdistrict in Kulon Progo Regency, 2022

Kecamatan Subdistrict	Alat Mesin Budidaya Ikan/ Fishery Cultivator			Keterangan Note
	Kincir Air Water Wheel	Cetak Pellet Pallet Print	Pompa Air Water Pump	
(1)	(2)	(3)	(4)	(5)
Temon	284	-	86	Baik/ Good
Wates	18	3	47	Baik/ Good
Panjatan	242	2	53	Baik/ Good
Galur	368	1	84	Baik/ Good
Lendah	-	3	22	Baik/ Good
Sentolo	-	2	19	Baik/ Good
Pengasih	-	1	27	Baik/ Good
Kokap	-	-	18	Baik/ Good
Girimulyo	-	-	11	Baik/ Good
Nanggulan	-	2	31	Baik/ Good
Kalibawang	-	-	27	Baik/ Good
Samigaluh	-	-	21	Baik/ Good
Investor Tambak	-	-	-	Baik/ Good
Subdin Laut Perikanan DKP DIY	-	-	-	Baik/ Good
Kulon Progo	912	14	446	Baik / Good

Sumber/Source: Dinas kelautan dan Perikanan Kabupaten Kulon Progo/ *Oceanic Fishery Services of Kulon Progo Regency*

Tabel 5.5.7 Nilai Produksi Ikan Air Tawar dari Kolam menurut Jenis Ikan dan Kecamatan di Kabupaten Kulon Progo (Rp 000), 2022
Value of Fish Culture Production by Type of Fish and Subdistrict in Kulon Progo Regency (Rp 000), 2022

Kecamatan Subdistrict	Jenis Ikan Type of Fish			
	Mas Goldfish	Tawes Java Barbus	Nila Nile Tilapia	Gurami Carp
(1)	(2)	(3)	(4)	(5)
Temon	-	-	127 500	124 441
Wates	-	-	1 281 500	6 221 541
Panjatan	-	-	6 750 000	4 360 143
Galur	-	-	3 971 000	1 701 042
Lendah	-	-	25 000	69 134
Sentolo	-	-	413 000	696 179
Pengasih	-	-	2 926 250	3 242 384
Kokap	-	-	327 000	147 255
Girimulyo	-	-	600 575	269 622
Nanggulan	-	-	2 018 550	2 377 933
Kalibawang	-	-	927 878	34 567
Samigaluh	-	-	193 625	-
Kulon Progo	-	-	19 561 878	19 244 241

Lanjutan Tabel/*Continued Table 5.5.7*

Kecamatan <i>Subdistrict</i>	Jenis Ikan <i>Type of Fish</i>		Jumlah <i>Total</i>
	Lele <i>Cat Fish</i>	Lainnya <i>Others</i>	
(1)	(6)	(7)	(8)
Temon	19 432 500	2 137	19 686 578
Wates	55 709 180	-	63 212 221
Panjatan	6 987 559	-	18 097 702
Galur	13 093 497	-	18 765 539
Lendah	19 149 373	-	19 243 507
Sentolo	11 680 490	-	12 789 669
Pengasih	16 696 419	-	22 865 053
Kokap	5 227 711	-	5 701 966
Girimulyo	5 440 619	-	6 310 816
Nanggulan	24 569 697	-	28 966 180
Kalibawang	32 371 104	-	33 333 549
Samigaluh	11 328 647	-	11 522 272
Kulon Progo	221 686 796	2 137	260 495 052

Sumber/*Source*: Dinas kelautan dan Perikanan Kabupaten Kulon Progo/ *Oceanic Fishery Services of Kulon Progo Regency*

Tabel
Table 5.5.8

Nilai Produksi Ikan Air Tawar dari Karamba Apung menurut Jenis Ikan dan Kecamatan di Kabupaten Kulon Progo (Rp 000), 2022
Value of Fish Culture Production by Type of Fish and Subdistrict in Kulon Progo Regency (Rp 000), 2022

Kecamatan Subdistrict	Jenis Ikan Type of Fish			
	Mas Goldfish	Tawes Java Barbus	Nila Nile Tilapia	Gurami Carp
(1)	(2)	(3)	(4)	(5)
Temon	-	-	-	-
Wates	-	-	-	-
Panjatan	-	-	-	-
Galur	-	-	-	-
Lendah	-	-	-	-
Sentolo	-	-	102 250	-
Pengasih	-	-	-	-
Kokap	-	-	-	-
Girimulyo	-	-	-	-
Nanggulan	-	-	-	-
Kalibawang	-	-	-	-
Samigaluh	-	-	-	-
Kulon Progo	-	-	102 250	-

Lanjutan Tabel/Continued Table 5.5.8

Kecamatan Subdistrict	Jenis Ikan Type of Fish		Jumlah Total
	Lele Cat Fish	Lainnya Others	
(1)	(6)	(7)	(8)
Temon	-	-	-
Wates	-	-	-
Panjatan	-	-	-
Galur	-	-	-
Lendah	-	-	-
Sentolo	-	-	102 250
Pengasih	-	-	-
Kokap	-	-	-
Girimulyo	-	-	-
Nanggulan	-	-	-
Kalibawang	-	-	-
Samigaluh	-	-	-
Kulon Progo	-	-	102 250

Sumber/Source: Dinas kelautan dan Perikanan Kabupaten Kulon Progo/ Oceanic Fishery Services of Kulon Progo Regency

Tabel
Table 5.5.9

Nilai Produksi Ikan di Perairan Umum menurut Jenis Ikan dan Kecamatan di Kabupaten Kulon Progo (Rp 000), 2022
Value of Fishery Production Open Water Fisheries by Type of Fish and Subdistrict in Kulon Progo Regency (Rp 000), 2022

Kecamatan Subdistrict	Jenis Ikan Type of Fish			
	Nila Nile Tilapia	Tawes Java Barbus	Gabus Snake Heads	Belut Eel
(1)	(2)	(3)	(4)	(5)
Temon	382 579	298 223	583 006	117 381
Wates	264 780	206 489	403 528	81 139
Panjatan	214 821	167 470	327 339	65 873
Galur	294 421	229 604	448 642	90 755
Lendah	324 239	252 696	494 410	100 492
Sentolo	200 115	155 959	304 972	61 365
Pengasih	185 333	144 495	282 551	56 797
Kokap	1 782 350	815 785	1 613 622	105 601
Girimulyo	117 671	91 710	179 315	36 061
Nanggulan	205 983	160 563	313 951	63 228
Kalibawang	161 840	126 148	246 633	49 585
Samigaluh	168 342	114 661	202 879	45 077
Kulon Progo	4 302 480	2 763 810	5 400 855	873 360

Lanjutan Tabel/Continued Table 5.5.9

Kecamatan Subdistrict	Jenis Ikan Type of Fish			Jumlah Total
	Udang Shrimps	Lele Cat Fish	Lainnya Others	
(1)	(6)	(7)	(8)	(9)
Temon	75 158	338 549	2 300 981	4 095 881
Wates	153 550	225 249	1 593 075	2 927 813
Panjatan	86 126	182 714	1 291 910	2 336 256
Galur	118 222	250 501	1 771 634	3 203 782
Lendah	130 177	275 777	1 954 319	3 532 114
Sentolo	80 302	170 165	1 202 911	2 175 792
Pengasih	74 376	157 667	1 114 785	2 016 007
Kokap	467 295	729 611	6 151 080	11 665 347
Girimulyo	47 206	100 088	707 590	1 279 645
Nanggulan	82 637	175 180	1 238 371	2 239 916
Kalibawang	64 909	137 634	972 736	1 759 487
Samigaluh	58 957	142 699	844 499	1 577 117
Kulon Progo	1 438 920	2 885 840	21 143 898	38 809 163

Sumber/Source: Dinas kelautan dan Perikanan Kabupaten Kulon Progo/ Oceanic Fishery Services of Kulon Progo Regency

Tabel
Table 5.5.10

Produksi Ikan di Air Payau menurut Jenis Ikan dan Kecamatan di Kabupaten Kulon Progo (Kilogram), 2022
Fishery Production at Brackish Water by Type of Fish and Subdistrict in Kulon Progo Regency (Kilograms), 2022

Kecamatan Subdistrict	Luas (Ha)	Jenis Ikan / Type of Fish			
		Udang Windu	Udang Putih	Bandeng	Jumlah/ Total
(1)	(2)	(3)	(4)	(5)	(7)
Temon	20,05	-	1 878 100	-	1 878 100
Wates	2	-	434 950	-	434 950
Panjatan	38,86	-	771 100	-	771 100
Galur	24,5	-	483 416	-	483 416
Lendah	-	-	-	-	-
Sentolo	-	-	-	-	-
Pengasih	-	-	-	-	-
Kokap	-	-	-	-	-
Girimulyo	-	-	-	-	-
Nanggulan	-	-	-	-	-
Kalibawang	-	-	-	-	-
Samigaluh	-	-	-	-	-
Kulon Progo	85,41	-	3 567 566	-	3 567 566

Sumber/Source: Dinas kelautan dan Perikanan Kabupaten Kulon Progo/ Oceanic Fishery Services of Kulon Progo Regency

Tabel
Table 5.5.11

Produksi Ikan Laut dari Pantai Selatan menurut Kecamatan di Kabupaten Kulon Progo (Kilogram), 2022
Marine Fisheries Production from South Coast by Subdistrict in Kulon Progo Regency (Kilograms), 2022

Bulan Month	Kecamatan/Subdistrict				Jumlah Total
	Temon	Wates	Panjatan	Galur	
(1)	(2)	(3)	(4)	(5)	(6)
Januari/January	26 714	22 898	15 265	11 449	76 325
Februari/February	23 700	20 314	13 543	10 157	67 713
Maret/March	16 697	14 312	9 541	7 156	47 706
April/April	16 730	14 340	9 560	7 170	47 799
Mei/May	14 638	12 547	8 364	6 273	41 822
Juni/June	10 456	8 963	5 975	4 481	29 875
Juli/July	17 283	14 814	9 876	7 407	49 380
Agustus/August	11 883	10 185	6 790	5 093	33 950
September/September	12 243	10 494	6 996	5 247	34 980
Oktober/October	44 374	38 035	25 357	19 017	126 783
November/November	35 503	30 431	20 287	15 216	101 437
Desember/December	25 361	21 738	14 492	10 869	72 459
Jumlah/Total	255 582	219 071	146 046	109 535	729 660

Sumber/Source: Dinas kelautan dan Perikanan Kabupaten Kulon Progo/ Oceanic Fishery Services of Kulon Progo Regency

Tabel
Table 5.5.12

Produksi Ikan Laut dari Pantai Selatan Menggunakan Perahu Dirinci menurut Jenis Ikan dan Kecamatan di Kabupaten Kulon Progo (Kilogram), 2022
Marine Fisheries Production from South Coast With Motorboat by Type of Fish and Subdistrict in Kulon Progo Regency (Kilograms), 2022

Jenis Ikan Type of Fish	Kecamatan/Subdistrict				Jumlah Total
	Temon	Wates	Panjatan	Galur	
(1)	(2)	(3)	(4)	(5)	(6)
Manyung	20 662	17 710	11 807	8 855	59 034
Kacangan	-	-	-	-	0
Ekor Kuning	5 823	4 991	3 327	2 496	16 637
Kwe	9 317	7 986	5 324	3 993	26 619
Layang	1 471	1 261	841	630	4 203
Talang-talang/ Gar-fish	634	543	362	272	1 810
Selar	2 210	1 894	1 263	947	6 313
Kakap/Barramundi Brems	5 347	4 583	3 055	2 291	15 276
Golok-golok	4 209	3 608	2 405	1 804	12 027
Lemuru					
Lidah-lidah/Sole	8 636	7 402	4 935	3 701	24 674
Bawal/Pomfret	3 454	2 961	1 974	1 480	9 869

Lanjutan Tabel/*Continued Table* 5.5.12

Jenis Ikan <i>Type of Fish</i>	Kecamatan/ <i>Subdistrict</i>				Jumlah <i>Total</i>
	Temon	Wates	Panjatan	Galur	
(1)	(2)	(3)	(4)	(5)	(6)
Gerot-gerot	8 636	7 402	4 935	3 701	24 674
Pedang	3 454	2 961	1 974	1 480	9 869
Peperek					
Kakap Merah	6 193	5 308	3 539	2 654	17 693
Belanak/Mulletts	-	-	-	-	0
<i>Kuniran</i>	9 083	7 785	5 190	3 893	25 951
Sebelah	3 752	3 216	2 144	1 608	10 720
<i>Tiga Waja</i>	32 408	27 779	18 519	13 889	92 595
Tongkol	3 537	3 032	2 021	1 516	10 105
Cakalang	9 601	8 229	5 486	4 115	27 430
Kembung	12 126	10 394	6 929	5 197	34 645
Banjar	294	252	168	126	840

Lanjutan Tabel/*Continued Table 5.5.12*

Jenis Ikan <i>Type of Fish</i>	Kecamatan/ <i>Subdistrict</i>				Jumlah <i>Total</i>
	Temon	Wates	Panjatan	Galur	
(1)	(2)	(3)	(4)	(5)	(6)
Tengiri/ <i>Mackerel</i>	11 479	9 839	6 560	4 920	32 798
Bawal Putih/ <i>White Beggar</i>	7 035	6 030	4 020	3 015	20 100
Layur/ <i>Hair tails</i>	14 614	12 526	8 351	6 263	41 754
Tuna/ <i>Tuna</i>	-	-	-	-	
Cucut	3 025	2 593	1 728	1 296	8 642
Pari/ <i>Rayfish</i>	6 810	5 837	3 891	2 919	19 457
Kepiting/ <i>Crab</i>	7 472	6 404	4 270	3 202	21 348
Keong/ <i>Conch</i>	2 585	2 216	1 477	1 108	7 387
Lobster/ <i>Lobster</i>	5 837	5 003	3 335	2 502	16 677
Udang/ <i>Shrimp</i>	7 552	6 473	4 315	3 236	21 576
Petek/ <i>Fresh water fish</i>	-	-	-	-	
Lainnya/ <i>Others</i>	56 658	48 564	32 376	24 282	161 879
Jumlah/<i>Total</i>	264 483	226 698	151 131	113 350	755 657

Sumber/*Source*: Dinas kelautan dan Perikanan Kabupaten Kulon Progo/ *Oceanic Fishery Services of Kulon Progo Regency*

Tabel
Table 5.5.13

Produksi Ikan Laut dari Pantai Selatan Menggunakan Jaring Eret Pancing dan Jala Dirinci menurut Jenis Ikan dan Kecamatan di Kabupaten Kulon Progo (Kilogram), 2022

Marine Fisheries Production from South Coast With Dragnet Fishing Rod and Held-casting net by Type of Fish and Subdistrict in Kulon Progo Regency (Kilograms), 2022

Jenis Ikan <i>Type of Fish</i>	Kecamatan/ <i>Subdistrict</i>				Jumlah <i>Total</i>
	Temon	Wates	Panjatan	Galur	
(1)	(2)	(3)	(4)	(5)	(6)
Manyung	5 109	4 379	2 919	2 190	14 597
Kacangan	-	-	-	-	-
Ekor Kuning	529	454	302	227	1 512
Kwe	4 213	3 611	2 407	1 806	12 037
Layang	-	-	-	-	-
Talang-talang/ <i>Gar-fish</i>	-	-	-	-	-
Selar	-	-	-	-	-
Kakap/ <i>Barramundi</i> <i>Breams</i>	522	447	298	224	1 491
Golok-golok	-	-	-	-	-
Lemuru	-	-	-	-	-
Lidah-lidah/ <i>Sole</i>	2 219	1 902	1 268	951	6 339
Bawal/ <i>Pomfret</i>	170	146	97	73	485

Lanjutan Tabel/*Continued Table 5.5.13*

Jenis Ikan <i>Type of Fish</i>	Kecamatan/ <i>Subdistrict</i>				Jumlah <i>Total</i>
	Temon	Wates	Panjatan	Galur	
(1)	(2)	(3)	(4)	(5)	(6)
Gerot-gerot	872	747	498	374	2 490
Pedang	-	-	-	-	
Peperek	6 637	5 689	3 793	2 844	18 963
Kakap Merah	53	46	30	23	152
Belanak/Mulletts	13 202	11 316	7 544	5 658	37 720
Kuniran	777	666	444	333	2 220
Sebelah	3 109	2 665	1 777	1 332	8 883
Tiga Waja	6 864	5 884	3 922	2 942	19 612
Tongkol	14	12	8	6	41
Cakalang	-	-	-	-	
Kembung	53	45	30	23	150
Banjar	-	-	-	-	

Lanjutan Tabel/Continued Table 5.5.13

Jenis Ikan Type of Fish	Kecamatan/Subdistrict				Jumlah Total
	Temon	Wates	Panjatan	Galur	
(1)	(2)	(3)	(4)	(5)	(6)
Tengiri/ Mackerel	-	-	-	-	
Bawal Putih/ White Beggar	49	42	28	21	141
Layur/Hair tails	140	120	80	60	400
Tuna/Tuna					
Cucut	97	83	56	42	278
Pari/Rayfish					
Kepiting/ Crab					
Keong/ Conch	-	-	-	-	
Lobster/Lobster	-	-	-	-	
Udang/ Shrimp	29	25	17	12	83
Petek/ Fresh water fish	-	-	-	-	
Lainnya/Others	18 444	15 809	10 539	7 905	52 697
Jumlah/Total	63 102	54 088	36 057	27 046	180 291

Sumber/Source: Dinas kelautan dan Perikanan Kabupaten Kulon Progo/ Oceanic Fishery Services of Kulon Progo Regency

Tabel
Table 5.5.14

Nilai Produksi Ikan Laut dari Pantai Selatan menurut Jenis Ikan dan Kecamatan di Kabupaten Kulon Progo (Rp 000), 2022

Value of Marine Fisheries Production from South Coast by Type and Subdistrict in Kulon Progo Regency (Rp 000), 2022

Jenis Ikan <i>Type of Fish</i>	Kecamatan/ <i>Subdistrict</i>				Jumlah <i>Total</i>
	Temon	Wates	Panjatan	Galur	
(1)	(2)	(3)	(4)	(5)	(6)
Belanak/ <i>Mullets</i>	648 165	555 570	370 380	277 785	1 851 900
Kakap/ <i>Barramundi Breams</i>	168 840	144 720	96 480	72 360	482 400
Tongkol	5 013	4 297	2 864	2 148	14 323
Bawal Hitam/ <i>Black Pomfret</i>	140 782	120 671	804 477	60 335	402 237
Bawal Putih/ <i>White Pomfret</i>	1 577 323	1 351 991	901 327	675 995	4 506 637
Layur/ <i>Hair tails</i>	438 067	375 486	250 324	187 743	1 251 620
Peperek	77 204	66 175	44 116	33 087	220 583
Talang-talang/ <i>Ga fish</i>	111 584	95 643	63 762	47 821	318 812
Pari/ <i>Rayfish</i>	102 149	87 556	58 371	43 778	291 855
Lidah-lidah/ <i>Sole</i>	107 948	92 527	61 685	46 263	308 425
Lainnya/ <i>Others</i>	4 724 206	4 049 319	2 699 546	2 024 659	13 497 731
Jumlah/<i>Total</i>	3 377 078	2 894 638	1 929 758	1 447 319	23 146 525

Sumber/*Source*: Dinas kelautan dan Perikanan Kabupaten Kulon Progo/ *Oceanic Fishery Services of Kulon Progo Regency*

Tabel
Table 5.5.15**Banyaknya Sarana untuk Menangkap Ikan Laut menurut Jenis dan Kecamatan di Kabupaten Kulon Progo, 2022**
Number of Fishing Tools by Type and Subdistrict in Kulon Progo Regency, 2022

Kecamatan Subdistrict	Perahu/Rowboat			Mesin Tempel Motorboat		
	Lokal Local	Andon	Jumlah Total	Lokal Local	Andon	Jumlah/ Total
(1)	(2)	(3)	(4)	(5)	(6)	(7)
Temon	46	2	48	46	2	48
Wates	25	4	29	25	4	29
Panjatan	8	2	10	8	2	10
Galur	26	1	27	26	1	27
Lendah	-	-	-	-	-	-
Sentolo	-	-	-	-	-	-
Pengasih	-	-	-	-	-	-
Kokap	-	-	-	-	-	-
Girimulyo	-	-	-	-	-	-
Nanggulan	-	-	-	-	-	-
Kalibawang	-	-	-	-	-	-
Samigaluh	-	-	-	-	-	-
Kulon Progo	105	9	114	105	9	114

Sumber/Source: Dinas kelautan dan Perikanan Kabupaten Kulon Progo/ Oceanic Fishery Services of Kulon Progo Regency

Tabel 5.5.16 **Banyaknya Jenis Alat untuk Menangkap Ikan Laut menurut Jenis Alat dan Kecamatan di Kabupaten Kulon Progo, 2022**
Number of Fishing Tools by Tools Type and Subdistrict in Kulon Progo Regency, 2022

Kecamatan Subdistrict	Jenis Alat Menangkap Ikan Laut/ Fishing Tools				TPI	Gudang Mesin
	Jaring Dragnet	Pancing Fishingrod	Jala Held casting net	Jumlah Total		
(1)	(2)	(3)	(4)	(5)	(6)	(7)
Temon	1 323	249	50	1 622	1	1
Wates	1 320	226	26	1 572	1	1
Panjatan	735	24	7	766	1	1
Galur	483	56	31	570	1	1
Lendah	-	-	-	-	-	-
Sentolo	-	-	-	-	-	-
Pengasih	-	-	-	-	-	-
Kokap	-	-	-	-	-	-
Girimulyo	-	-	-	-	-	-
Nanggulan	-	-	-	-	-	-
Kalibawang	-	-	-	-	-	-
Samigaluh	-	-	-	-	-	-
Kulon Progo	3 861	555	114	4 530	4	4

Sumber/Source: Dinas kelautan dan Perikanan Kabupaten Kulon Progo/ Oceanic Fishery Services of Kulon Progo Regency

PERTANIAN, KEHUTANAN, PETERNAKAN, DAN PERIKANAN

AGRICULTURE, FORESTRY, LIVESTOCK, AND FISHERY

LUAS SAWAH

Di Kabupaten
Kulon Progo

Rice Field Area
In Kulon Progo Regency

2022

Sawah Di Kabupaten Kulon Progo

ada 2 jenis, yaitu sawah
irigasi dan tadah hujan.
Total luas sawah di
Kabupaten Kulon Progo
mencapai :

Ricefield in Kulon Progo Regency
There are 2 types, namely rice fields
irrigation and rainfed. The total area
of rice fields in Kulon Progo Regency
reach :

11.047

Hektar/Hectare

Kecamatan dengan luas
padi sawah terbesar
adalah
Kecamatan Nanggulan
Nanggulan Subdistrict has the largest
rice field area

1.392

Hektar/Hectare



PRODUKSI Padi Sawah

Produksi padi sawah
Kabupaten Kulon Progo

130.111

Ton/Tons

Rice paddy production in Kulon Progo Regency

Produksi padi sawah terbesar
terdapat
di Kecamatan Nanggulan

17.560

Ton/Tons

Nanggulan sub-district is the largest rice-producing area



■ Total Luas Sawah irigasi di Kabupaten
Kulon Progo mencapai

Total Area of Irrigated Rice Fields in the Regency Kulon Progo reached

10.377

Hektar/Hectare

■ Total Luas Sawah Tadah Hujan
di Kabupaten Kulon Progo mencapai

Total Area of Rainfed Rice Fields in the Regency Kulon Progo reached

670

Hektar/Hectare

PENJELASAN TEKNIS

1. **Data pokok tanaman pangan yang dikumpulkan oleh Badan Pusat Statistik** adalah luas panen dan produktivitas (hasil per hektar). Produksi merupakan hasil perkalian antara luas panen dan produktivitas.
2. **Data luas panen padi tahun 2018 dihitung dengan metode Kerangka Sampel Area (KSA)**, menggantikan metode pengumpulan data luas panen padi yang sebelumnya, yaitu metode eye estimate yang dikumpulkan melalui pelaporan data Statistik Pertanian (SP) oleh Kepala Cabang Dinas (KCD) Kecamatan.
3. **Angka produktivitas padi** diperoleh melalui survei ubinan pada plot berukuran 2,5 m x 2,5 m dalam bentuk produksi Gabah Kering Panen (GKP) yang dikonversikan menjadi Gabah Kering Giling (GKG) berdasarkan angka konversi GKP ke GKG hasil Survei Konversi Gabah ke Beras tahun 2018.
4. **Angka produksi setara beras** diperoleh melalui hasil perkalian antara produksi padi dengan

TECHNICAL NOTES

1. *The main data of food crops collected by BPS-Statistics Indonesia are harvested area and productivity (yield per hectare). Production is the result of multiplication between harvested area and productivity.*
2. *The calculation of paddy harvested area data was carried out by the Area Sampling Frame (ASF) method in 2018. The method replaced the previous one, namely the eye estimate method by which the data were collected through reporting on Agricultural Statistics data (called SP for Statistik Pertanian) by the Agricultural Extension Officer (called KCD for Kepala Cabang Dinas) of Sub-district.*
3. *The paddy productivity (yield) figures are obtained through a crop cutting survey on plots sized of 2.5m x 2.5m in the form of harvest unhusked paddy (called GKP for Gabah Kering Panen) converted into dry unhusked paddy (called GKG for Gabah Kering Giling) using conversion rates based on the Paddy to Rice Conversion Survey in 2018.*
4. *The rice production figures were obtained through the multiplication of paddy production*

angka konversi GKG ke beras hasil Survei Konversi Gabah ke Beras tahun 2018.

with the conversion rates from GKG to polished rice resulted from the Paddy to Rice Conversion Survey in 2018.

5. **Data produksi palawija (termasuk jagung dan kedelai)** terakhir dirilis pada tahun 2015. Sejak tahun 2016, BPS sudah tidak merilis lagi data produksi palawija karena metode pengumpulan luas panen metode palawija masih menggunakan metode lama, yaitu eye estimate, yang diduga sudah tidak akurat untuk pengumpulan data luas panen.
5. **Data on secondary food crops (including maize and soybeans)** were last released in 2015. Since 2016, BPS- Statistics Indonesia has not released production data on secondary food crops anymore because the harvested area collection used the old method, which is was suspected to be inaccurate for data collection of harvested area.
6. **Data luas baku lahan sawah yang digunakan sebagai dasar penghitungan luas panen** adalah Luas Baku Lahan Sawah Nasional terbaru berdasarkan Keputusan Menteri ATR/Kepala BPN-RI No. 399/ Kep-23.3/X/2018 tanggal 8 Oktober 2018. Luas lahan baku sawah nasional tahun 2018 adalah sebesar 7.105.145 hektar.
6. **The wetland area used as the basis for calculating the harvested area is the latest National Wetland Area** based on the Decree of the Agrarian Affairs and Spatial Planning Minister/ Chief of National Land Agency No. 399/Kep-23.3/X/2018 October 8, 2018. The wetland area in 2018 was 7,105,145 hectares.
7. **Survei Pertanian Hortikultura (SPH)** diselenggarakan oleh Badan Pusat Statistik bekerja sama dengan Direktorat Jenderal Hortikultura, Kementerian Pertanian.
7. **The Agricultural Survey for Horticulture (SPH)** is carried out by the BPS-Statistics Indonesia in cooperation with the Directorate General of Horticulture, Ministry of Agriculture.
8. **Kuesioner yang digunakan dalam pengumpulan data SPH** mencakup:
 - SPH-SBS digunakan untuk
8. **The Questionnaire used to collect the Argicultural Survey for Horticulture data** are:
 - SPH-SBS used for data on

data tanaman sayuran dan buah-buahan semusim.

- SPH-BST digunakan untuk data tanaman buah- buahan dan sayuran tahunan.
- SPH-TBF digunakan untuk data tanaman biofarmaka.
- SPH-TH digunakan untuk data tanaman hias.

seasonal vegetable and fruit plants.

- *SPH-BST used for data on annual fruit and vegetable plants.*
- *SPH-TBF used for data on medicinal plants. d. SPH-TH used for data on ornamental plants.*

9. Metode yang digunakan

dalam survei ini adalah metode pencacahan lengkap terhadap seluruh kecamatan di Indonesia dan dilaporkan secara rutin bulanan untuk SPH-SBS dan triwulanan untuk SPH- BST, SPH-TBF, SPH-TH oleh KCD.

9. **The method used in this survey is complete enumeration for all of sub districts in Indonesia and reported monthly for SPH-SBS and quarterly for SPH-BST, SPH-TBF, SPH-TH by agriculture extension workers.**

10. Tanaman sayuran dan buah-buahan semusim

- **Tanaman sayuran semusim** adalah tanaman yang bermanfaat sebagai sayur, sebagai sumber vitamin, mineral, dan lain-lain yang berumur kurang dari satu tahun. Pada umumnya bagian yang digunakan sebagai sayur berupa daun, bunga, buah, dan umbi.
- **Tanaman buah-buahan semusim** adalah tanaman yang menghasilkan buah segar sebagai sumber vitamin, mineral, dan lain-lain yang berumur kurang dari satu tahun dan berbatang lunak.

10. Seasonal vegetable and fruit plants

- **Seasonal vegetable plants** are used/consumed as vegetables, which are the sources of vitamin, mineral, etc that are aged less than 1 year. In general, parts that consumed are in the form of leaves, flower, fruits, and tubers.
- **Seasonal fruit plants** are plants that produce fresh fruit as a sources of vitamin, mineral, etc that aged less than 1 year and soft trunked. Generally, the fruit produced can be consumed without being cooked first. Annual fruit and vegetable plants

Pada umumnya buah yang dihasilkan dapat dikonsumsi tanpa dimasak terlebih dahulu.

- *Annual fruit plants are plants that produce fresh fruit*
- *as sources of vitamin, mineral, etc that are aged more than 1 year and hard trunked. Generally, the fruit produced can be consumed without being cooked first.*

11. Tanaman buah-buahan dan sayuran tahunan

- **Tanaman buah-buahan tahunan** adalah tanaman yang menghasilkan buah segar sebagai sumber vitamin, mineral, dan lain-lain yang berumur satu tahun atau lebih dan berbatang keras. Pada umumnya buah yang dihasilkan dapat dikonsumsi tanpa dimasak terlebih dahulu.
- **Tanaman sayuran tahunan** adalah tanaman yang bermanfaat sebagai sayur, sebagai sumber vitamin, mineral, dan lain-lain yang berumur satu tahun atau lebih. Pada umumnya bagian yang digunakan sebagai sayur berupa daun, bunga, buah, dan umbi.

11. Annual fruit and vegetable plants

- **Annual fruit plants** are plants that produce fresh fruit as sources of vitamin, mineral, etc that are aged more than 1 year and hard trunked. Generally, the fruit produced can be consumed without being cooked first.
- **Annual vegetable plants** are plants used as vegetables as sources of vitamin, mineral, etc that is aged more than 1 year. In general, the parts that consumed are in the form of leaves, flower, fruits, and tubers.

12. Tanaman biofarmaka adalah tanaman yang bermanfaat untuk obat-obatan, kosmetik, dan kesehatan yang dikonsumsi atau digunakan dari bagian-bagian tanaman, seperti daun, batang, buah, umbi (rimpang) ataupun akar.

12. Medicinal plants are plants which are useful for medicine, cosmetics, and health. It is consumed from part of the plant, such as leaf, flower, fruit, tuber, and root.

- 13. Tanaman hias** adalah tanaman yang mempunyai nilai keindahan baik bentuk, warna daun, tajuk maupun bunganya, sering digunakan untuk penghias pekarangan dan lain sebagainya.
- 14. Data yang dikumpulkan dalam SPH mencakup:** data tentang luas penanaman, luas panen (untuk buah- buahan tahunan adalah banyaknya tanaman yang menghasilkan), produksi, luas rusak, luas tanaman akhir, dan harga jual petani.
- 15. Luas panen** adalah luas tanaman sayuran, buah- buahan, biofarmaka, dan tanaman hias yang diambil hasilnya/dipanen pada periode pelaporan.
- 16. Produksi** adalah hasil menurut bentuk produk dari setiap tanaman sayuran, buah-buahan, biofarmaka, dan tanaman hias yang diambil berdasarkan luas yang dipanen/tanaman yang menghasilkan pada bulan/ triwulan laporan.
- 17. Perkebunan** adalah segala kegiatan yang mengusahakan tanaman tertentu pada tanah dan/ atau media tumbuh lainnya dalam ekosistem yang sesuai, mengolah dan memasarkan barang dan jasa hasil tanaman tersebut, dengan bantuan ilmu pengetahuan dan teknologi, permodalan serta manajemen untuk mewujudkan kesejahteraan bagi pelaku usaha
- 13. Ornamental plants** are plants which have a beauty value, either in shape, colour of leaf or crown of flower, and they are often used as a yard decorator.
- 14. The Agriculture Survey for Horticulture** collects the information on the planted area, harvested area (for annual fruits is the number of production plant), production, damaged area, plant area in the end of period, and price on the farm-gate level.
- 15. Harvested area** is area which vegetable, fruit, medicinal and ornamental plant of crop harvested during the period of report.
- 16. Production** is the standard production quantity form of vegetable, fruit, medicinal and ornamental plant based on harvested area/the number of production plants reported monthly/quarterly.
- 17. Farming** are all activities that commercialize certain plants on land and / or other growing media in suitable ecosystems, process and market the products and services of these crops, with the help of science and technology, capital and management to realize prosperity for plantation businesses and the community.

perkebunan dan masyarakat.

18. Tanaman perkebunan adalah tanaman semusim dan/atau tanaman tahunan yang karena jenis dan tujuan pengelolannya ditetapkan sebagai tanaman perkebunan. Dengan demikian tanaman perkebunan bisa dikelompokkan jadi dua, yaitu tanaman semusim dan tanaman tahunan. Tanaman semusim adalah jenis tanaman yang hanya dipanen satu kali dengan siklus hidup satu tahun sekali, contohnya tanaman tebu, kapas dan tembakau. Sementara tanaman tahunan membutuhkan waktu yang panjang untuk berproduksi dan bisa menghasilkan sampai puluhan tahun dan bisa dipanen lebih dari satu kali, misalnya tanaman kelapa sawit, karet, kakao, cengkeh, kopi dan lada.

19. Peternakan adalah kegiatan mengembangbiakkan dan pemeliharaan hewan ternak untuk mendapatkan manfaat dan hasil dari kegiatan tersebut. Hewan yang banyak ditanakkan di antaranya sapi, ayam, kambing, domba, dan babi. Hasil peternakan di antaranya daging, susu, telur, dan bahan pakaian (seperti wol).

20. Berdasarkan jenis hewan yang ditanakkan, **peternakan dapat dibedakan menjadi tiga jenis**, yakni peternakan hewan besar, peternakan hewan kecil, dan

18. Plantation plants are annual crops and/or annual crops because their types and management objectives are determined as estate crops. Thus plantation crops can be grouped into two, namely annual crops and annual crops. Annual crops are plants that are only harvested once with a life cycle of once a year, for example sugarcane, cotton and tobacco. While plants need a long time to produce and can produce up to years and can be harvested more than once, such as oil palm, rubber, cocoa, clove, coffee and pepper.

19. Animal husbandry is an activity of breeding and raising livestock to get the benefits and results of these activities. Animals that are widely farmed include cows, chickens, goats, sheep and pigs. Animal products include meat, milk, eggs, and clothing (such as wool).

20. Based on the types of animals farmed, livestock can be **divided into three types**, namely large animal husbandry, small animal

peternaikan hewan unggas.

21. **Peternaikan Hewan Besar** membudidayakan hewan-hewan bertubuh besar, seperti sapi, kuda, dan kerbau. Ternak hewan-hewan bertubuh besar diambil manfaatnya dalam bentuk susu, daging, kulit, dan tenaganya sebagai alat transportasi. Selain itu, kotorannya dapat digunakan sebagai pupuk alamiah yang diperlukan dalam usaha pertanian dan perkebunan.
22. **Peternaikan Hewan Kecil** membudidayakan hewan-hewan bertubuh kecil, seperti babi, kambing, domba, kelinci, dan lainnya. Manfaat beternak hewan-hewan kecil adalah untuk diambil susu, daging, dan kulitnya.
23. **Peternaikan Hewan Unggas** membudidayakan Ayam, bebek, angsa, itik, dan puyuh. Manfaat beternak hewan-hewan unggas adalah untuk diambil daging, telur, bulu, atau sebagai penghibur untuk dinikmati suara atau keindahannya.
24. Perikanan adalah kegiatan manusia yang berhubungan dengan pengelolaan dan pemanfaatan sumberdaya hayati perairan.
25. Usaha perikanan adalah semua usaha perorangan atau badan hukum untuk menangkap atau membudidayakan (usaha penetasan, pembibitan, husbandry, and poultry farms.
21. **Large Animal Farms** breed large animals, such as cows, horses and buffalo. Livestock of large animals are benefited in the form of milk, meat, skin, and energy as a means of transportation. In addition, the manure can be used as a natural fertilizer needed in agriculture and plantation businesses.
22. **Small Animal Farms** breed small animals, such as pigs, goats, sheep, rabbits, and others. The benefits of raising small animals is to take milk, meat and skin.
23. **Poultry Farms** raise chickens, ducks, geese, ducks and quails. The benefit of raising poultry is to take meat, eggs, feathers or as an entertainer to enjoy its sound or beauty.
24. **Fisheries** are human activities related to the management and utilization of aquatic biological resources.
25. **Fishery business** is all business of individuals or legal entities to catch or cultivate (hatchery, breeding, enlargement) fish,

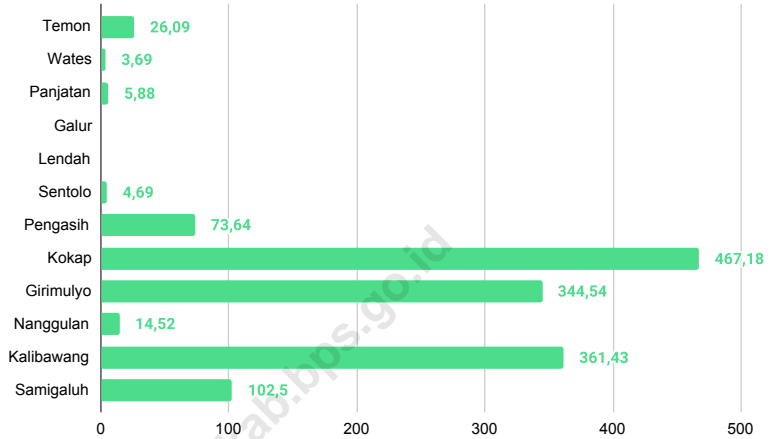
pembesaran) ikan, termasuk kegiatan menyimpan, mendinginkan, pengeringan, atau mengawetkan ikan dengan tujuan untuk menciptakan nilai tambah ekonomi bagi pelaku usaha (komersial/bisnis).

including storing, cooling, drying, or preserving fish with the aim of creating economic added value for business (commercial / business).

<https://kulonprogokab.bps.go.id>

Gambar 5.1
Figures

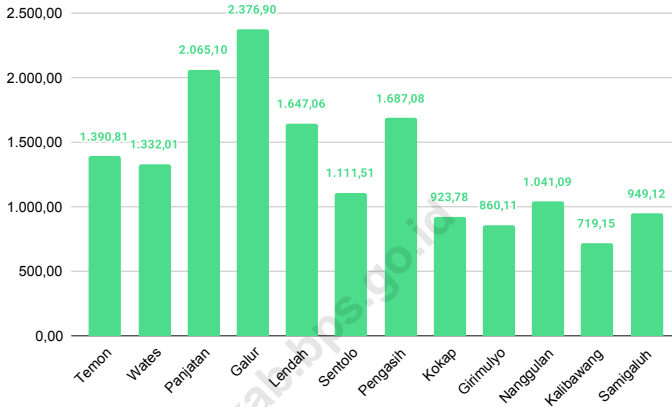
Jumlah Produksi Kakao menurut Kecamatan di Kabupaten Kulon Progo (ton), 2022
Cocoa Production by Subdistrict in Kulon Progo Regency (ton), 2022



Sumber/Source: Dinas Pertanian dan Pangan Kabupaten Kulon Progo/Agriculture and Foods Service of Kulon Progo Regency

Gambar 5.2.
Figures

Luas Areal Kelapa Menurut Kecamatan (ha) di Kabupaten Kulon Progo, 2022
Planted Area of Coconut by Subdistrict (ha) in Kulon Progo Regency, 2022



Sumber/Source: Dinas Pertanian dan Pangan Kabupaten Kulon Progo/Agriculture and Foods Service of Kulon Progo Regency

5.1 PERTANIAN AGRICULTURE

Tabel 5.1.1 Luas Sawah Irigasi dan Sawah Tadah Hujan menurut Kecamatan di Kabupaten Kulon Progo (Ha), 2022
Table 5.1.1 Area of Irrigated Rice Field and rainfed by Subdistrict in Kulon Progo Regency (Hectare), 2022

Kecamatan Subdistrict	Sawah Irigasi Irrigated Rice Field Area	Tadah Hujan Rainfed	Jumlah Total
(1)	(2)	(3)	(4)
Temon	1 154,0	82,0	1 236,0
Wates	1 094,0	-	1 094,0
Panjatan	1 242,0	-	1 242,0
Galur	1 178,0	-	1 178,0
Lendah	572,0	163,0	735,0
Sentolo	1 237,0	81,0	1 318,0
Pengasih	689,0	61,0	750,0
Kokap	80,0	29,0	109,0
Girimulyo	550,0	10,0	560,0
Nanggulan	1 392,0	-	1 392,0
Kalibawang	789,0	-	789,0
Samigaluh	400,0	244,0	644,0
Kulon Progo	10 377,0	670,0	11 047,0

Sumber/Source: Dinas Pertanian dan Pangan Kabupaten Kulon Progo/ Agriculture and Food Office of Kulon Progo Regency

Tabel 5.1.2 Luas Lahan Bukan Pertanian Per Kecamatan di Kabupaten Kulon Progo (Ha), 2021
Table 5.1.2 Area of non-Agricultural Land by Subdistrict in Kulon Progo Regency (Hectare), 2021

Kecamatan Subdistrict	Luas Lahan Bukan Pertanian Area of Non-Agricultural Land
(1)	(2)
Temon	1 084,0
Wates	659,0
Panjatan	470,0
Galur	1 134,0
Lendah	602,0
Sentolo	1 663,0
Pengasih	1 405,0
Kokap	961,7
Girimulyo	638,0
Nanggulan	213,0
Kalibawang	594,0
Samigaluh	1 339,0
Kulon Progo	10 762,7

Sumber/Source: Dinas Pertanian dan Pangan Kabupaten Kulon Progo/Agriculture and Foods Service of Kulon Progo Regency

Tabel
Table 5.1.3**Luas Lahan Pertanian Bukan Sawah menurut
Penggunaannya Dirinci Per Kecamatan di Kabupaten
Kulon Progo (Ha), 2022**
**Area of Non-Rice Field Farmland by Utilization and
Subdistrict in Kulon Progo Regency (Hectare), 2022**

Kecamatan Subdistrict	Tegal /kebun Dryland/garden	Perkebunan Plantation	Lahan yang Ditanami Sayuran & Hutan Rakyat Vegetables land and forested land	Hutan negara State Forest
(1)	(2)	(3)	(4)	(5)
Temon	422,2	-	810,6	-
Wates	1 238,8	-	194,0	-
Panjatan	2 017,2	-	693,7	-
Galur	600,8	-	325,1	-
Lendah	1 619,9	-	598,3	-
Sentolo	1 257,6	-	1 024,1	-
Pengasih	2 003,3	-	1 750,4	255,6
Kokap	594,6	-	4 921,5	790,9
Girimulyo	716,9	36,0	3 538,9	-
Nanggulan	1 866,1	-	484,1	-
Kalibawang	1 607,7	-	2 301,6	-
Samigaluh	691,4	100,0	4 152,8	-
Kulon Progo	14 636,5	136,0	20 795,1	1 046,5

Lanjutan Tabel/*Continued Table* 5.1.3

Kecamatan <i>Subdistrict</i>	Lahan Kering yang sementara tidak diusahakan <i>Temporarily Fallow land</i>	Lainnya (tambak,kolam, empang dll) <i>Others</i>	Jumlah <i>Total</i>
(1)	(5)	(6)	(7)
Temon	-	76,2	-
Wates	-	14,2	-
Panjatan	-	36,1	-
Galur	-	53,1	-
Lendah	-	3,8	-
Sentolo	-	2,3	-
Pengasih	-	2,7	-
Kokap	-	2,3	-
Girimulyo	-	1,2	-
Nanggunglan	-	5,8	-
Kalibawang	-	3,7	-
Samigaluh	-	1,8	-
Kulon Progo	-	203,2	-

Sumber/*Source*: Dinas Pertanian dan Pangan Kabupaten Kulon Progo/ *Agriculture and Food Office of Kulon Progo Regency*

Tabel
Table 5.1.4

**Luas Serangan Hama Tanaman Padi Per Kecamatan di
Kabupaten Kulon Progo (Hektar), 2022**
*Pests and Insects-affected Area by Subdistrict in Kulon
Progo Regency (Hectare), 2022*

Kecamatan Subdistrict	Penggerak batang Plan Pest	Tikus Rat	Hama Putih/ Palsu (HPP)	Walang Sangit Stinky rice pest
(1)	(2)	(3)	(4)	(5)
Temon	-	-	-	-
Wates	2,50	-	3,00	1,00
Panjatan	4,60	-	5,30	1,40
Galur	-	-	-	-
Lendah	-	-	-	-
Sentolo	0,10	2,00	0,50	7,30
Pengasih	0,40	-	2,00	-
Kokap	-	-	5,00	-
Girimulyo	4,50	0,90	-	-
Nanggulan	20,90	13,70	2,70	1,20
Kalibawang	7,30	1,60	3,10	7,90
Samigaluh	9,02	0,20	23,50	2,00
Kulon Progo	49,32	18,40	45,10	20,80

Lanjutan Tabel/Continued Table 5.1.4

Kecamatan Subdistrict	Kepinding Tanah Land Bedbug	Keong Mas Golden Snail	Tungro	WBC
(1)	(6)	(7)	(8)	(9)
Temon	-	-	-	-
Wates	-	3,50	-	-
Panjatan	-	-	-	0,10
Galur	-	1,50	-	-
Lendah	-	17,00	-	-
Sentolo	-	1,00	-	-
Pengasih	-	-	-	-
Kokap	-	1,00	-	-
Girimulyo	-	0,10	-	-
Nanggulan	-	-	-	0,30
Kalibawang	-	-	-	0,50
Samigaluh	-	-	-	-
Kulon Progo	-	24,10	-	0,90

Lanjutan Tabel/Continued Table 5.1.4

Kecamatan Subdistrict	Bercak Daun Bergaris <i>Cercospora spp</i>	Lalat Padi <i>Hydrellia sp</i>	Lapuk Daun	BLB
(1)	(10)	(11)	(12)	(13)
Temon	-	-	-	29,50
Wates	-	-	-	6,00
Panjatan	-	-	-	8,30
Galur	-	-	-	1,80
Lendah	-	-	-	6,00
Sentolo	-	-	-	13,90
Pengasih	-	-	-	2,45
Kokap	-	-	-	1,00
Girimulyo	-	-	-	6,20
Nanggulan	-	-	-	10,10
Kalibawang	-	-	-	4,20
Samigaluh	-	-	-	3,50
Kulon Progo	-	-	-	92,95

Lanjutan Tabel/Continued Table 5.1.4

Kecamatan Subdistrict	Belalang Grasshopper	Ulat Daun Leaf Worm	WPR	Blast
(1)	(14)	(15)	(16)	(17)
Temon	-	-	-	-
Wates	-	-	-	-
Panjatan	-	-	-	-
Galur	-	-	-	-
Lendah	-	-	-	-
Sentolo	-	-	-	-
Pengasih	-	-	-	-
Kokap	-	-	-	-
Girimulyo	-	-	-	-
Nanggulan	-	-	-	-
Kalibawang	-	-	-	-
Samigaluh	-	-	-	-
Kulon Progo	-	-	-	-

Sumber/Source: Dinas Pertanian dan Pangan Kabupaten Kulon Progo/ Agriculture and Food Office of Kulon Progo Regency

Tabel
Table 5.1.5

Luas Panen, Produktivitas, dan Produksi Padi Sawah Menurut Kecamatan di Kabupaten Kulon Progo, 2021-2022
Harvest Area, Productivity, and Rice Field Production by Subdistrict in Kulon Progo Regency, 2021-2022

Kecamatan Subdistrict	2021			2022		
	Luas Panen Harvested area (Ha)	Produktivitas Productivity (Kui/Ha)	Produksi Production (Ton)	Luas Panen Harvested area (Ha)	Produktivitas Productivity (Kui/Ha)	Produksi Production (Ton)
(1)	(2)	(3)	(4)	(5)	(6)	(7)
Temon	2 134,00	66,12	14 109,14	2 143,64	67,72	14 516,36
Wates	1 567,90	66,08	10 360,07	1 569,83	67,62	10 615,23
Panjatan	1 682,90	66,12	11 126,90	2 044,83	67,05	13 710,23
Galur	2 450,72	66,72	16 351,52	2 050,60	65,94	13 520,67
Lendah	1 248,30	66,73	8 329,60	1 205,84	66,60	8 030,63
Sentolo	2 440,90	66,11	16 135,59	2 428,60	67,04	16 427,76
Pengasih	1 296,30	66,12	8 571,77	1 367,36	67,67	9 253,03
Kokap	155,40	66,18	1 028,49	161,20	67,81	1 093,19
Girimulyo	606,50	66,09	4 008,12	817,54	67,62	5 528,42
Nanggulan	2 543,80	66,34	16 876,68	2 611,00	67,26	17 560,31
Kalibawang	1 165,70	66,49	7 750,51	1 668,68	66,48	11 093,81
Samigaluh	1 238,70	66,17	8 196,13	1 296,38	67,59	8 761,99
Kulon Progo	18 531,12	66,29	122 844,52	19 365,51	67,19	130 111,64

Sumber/Source: Dinas Pertanian dan Pangan Kabupaten Kulon Progo/ Agriculture and Food Office of Kulon Progo Regency

Tabel 5.1.6 Luas Panen, Produktivitas, dan Produksi Padi Gogo Menurut Kecamatan di Kabupaten Kulon Progo, 2021-2022
Table 5.1.6 Harvest Area, Productivity, and Production Gogo Rice by Subdistrict in Kulon Progo Regency, 2021-2022

Kecamatan Subdistrict	2021			2022		
	Luas Panen Harvested area (Ha)	Produktivitas Productivity (Kui/Ha)	Produksi Production (Ton)	Luas Panen Harvested area (Ha)	Produktivitas Productivity (Kui/Ha)	Produksi Production (Ton)
(1)	(2)	(3)	(4)	(5)	(6)	(7)
Temon	-	-	-	-	-	-
Wates	-	-	-	-	-	-
Panjatan	-	-	-	-	-	-
Galur	1,9	33,58	6,38	18,60	33,61	62,50
Lendah	-	-	-	-	-	-
Sentolo	-	-	-	-	-	-
Pengasih	-	-	-	-	-	-
Kokap	-	-	-	-	-	-
Girimulyo	-	-	-	-	-	-
Nanggulan	-	-	-	-	-	-
Kalibawang	5,7	33,58	19,14	-	-	-
Samigaluh	8,7	33,59	29,23	1,92	33,61	6,45
Kulon Progo	16,3	33,59	54,75	20,52	33,61	68,95

Sumber/Source: Dinas Pertanian dan Pangan Kabupaten Kulon Progo/ Agriculture and Food Office of Kulon Progo Regency

Tabel 5.1.7 Luas Panen, Produktivitas, dan Produksi Jagung Menurut Kecamatan di Kabupaten Kulon Progo, 2021-2022
Table 5.1.7 Harvest Area, Productivity, and Production Corn by Subdistrict in Kulon Progo Regency, 2021-2022

Kecamatan Subdistrict	2021			2022		
	Luas Panen Harvested area (Ha)	Produktivitas Productivity (Kui/Ha)	Produksi Production (Ton)	Luas Panen Harvested area (Ha)	Produktivitas Productivity (Kui/Ha)	Produksi Production (Ton)
(1)	(2)	(3)	(4)	(5)	(6)	(7)
Temon	130,90	65,25	854,16	98,24	67,87	666,78
Wates	123,90	65,26	808,60	68,51	66,17	453,33
Panjatan	245,20	63,76	1 563,51	121,55	65,50	796,13
Galur	1,90	63,34	12,03	10,60	63,56	67,37
Lendah	384,10	64,35	2 471,49	257,64	65,71	1693,01
Sentolo	1 084,90	64,55	7 003,43	582,45	68,07	3964,45
Pengasih	1 062,70	64,35	6 838,03	877,80	67,24	5902,52
Kokap	55,40	63,76	353,20	35,72	64,63	230,86
Girimulyo	124,70	64,07	798,94	26,40	64,89	171,31
Nanggulan	210,70	64,37	1 356,24	137,50	64,28	883,80
Kalibawang	79,30	63,48	503,43	53,68	66,04	354,51
Samigaluh	280,90	63,87	1 793,99	204,88	66,17	1355,67
Kulon Progo	3 784,60	64,36	24 357,06	2 474,97	66,83	16 539,74

Sumber/Source: Dinas Pertanian dan Pangan Kabupaten Kulon Progo/ Agriculture and Food Office of Kulon Progo Regency

Tabel 5.1.8 Luas Panen, Produktivitas, dan Produksi Kedelai Menurut Kecamatan di Kabupaten Kulon Progo, 2021-2022
Table 5.1.8 Harvest Area, Productivity, and Production Soy by Subdistrict in Kulon Progo Regency, 2021-2022

Kecamatan Subdistrict	2021			2022		
	Luas Panen Harvested area (Ha)	Produktivitas Productivity (Kui/Ha)	Produksi Production (Ton)	Luas Panen Harvested area (Ha)	Produktivitas Productivity (Kui/Ha)	Produksi Production (Ton)
(1)	(2)	(3)	(4)	(5)	(6)	(7)
Temon	-	-	-	-	-	-
Wates	-	-	-	-	-	-
Panjatan	70,10	15,68	109,95	10,80	12,46	13,45
Galur	722,50	15,78	1 140,11	624,00	10,78	672,67
Lendah	208,20	15,78	328,54	89,00	10,78	95,94
Sentolo	87,30	15,58	136,01	3,00	10,78	3,23
Pengasih	15,00	14,52	21,78	5,00	14,55	7,28
Kokap	-	-	-	2,00	14,55	2,91
Girimulyo	4,80	15,78	7,57	-	-	-
Nanggulan	574,80	15,78	907,03	244,00	10,78	263,03
Kalibawang	155,40	15,78	245,22	15,00	10,78	16,17
Samigaluh	-	-	-	7,68	14,55	11,17
Kulon Progo	1 838,10	15,76	2 896,21	1 000,48	10,85	1 085,86

Sumber/Source: Dinas Pertanian dan Pangan Kabupaten Kulon Progo/ Agriculture and Food Office of Kulon Progo Regency

Tabel 5.1.9 Luas Panen, Produktivitas, dan Produksi Kacang Tanah Menurut Kecamatan di Kabupaten Kulon Progo, 2021-2022
Harvest Area, Productivity, and Production Peanuts by Subdistrict in Kulon Progo Regency, 2021-2022

Kecamatan Subdistrict	2021			2022		
	Luas Panen Harvested area (Ha)	Produktivitas Productivity (Kui/Ha)	Produksi Production (Ton)	Luas Panen Harvested area (Ha)	Produktivitas Productivity (Kui/Ha)	Produksi Production (Ton)
(1)	(2)	(3)	(4)	(5)	(6)	(7)
Temon	5,80	15,98	9,27	9,72	15,51	15,07
Wates	12,00	14,55	17,46	13,88	14,92	20,71
Panjatan	18,80	14,74	27,71	5,84	15,07	8,80
Galur	3,00	14,55	4,37	3,00	14,67	4,40
Lendah	19,00	14,55	27,65	16,00	14,67	23,47
Sentolo	-	-	-	-	-	-
Pengasih	140,00	14,63	204,77	123,00	14,68	180,56
Kokap	16,80	15,04	25,27	19,84	15,15	30,06
Girimulyo	13,50	14,95	20,18	16,32	15,42	25,16
Nanggulan	-	-	-	0,96	15,28	1,47
Kalibawang	125,40	14,95	187,42	34,39	14,93	51,33
Samigaluh	16,00	14,96	23,94	7,76	15,58	12,09
Kulon Progo	370,30	14,80	548,03	250,71	14,88	373,13

Sumber/Source: Dinas Pertanian dan Pangan Kabupaten Kulon Progo/ Agriculture and Food Office of Kulon Progo Regency

Tabel 5.1.10 Luas Panen, Produktivitas, dan Produksi Kacang Hijau Menurut Kecamatan di Kabupaten Kulon Progo, 2021-2022
Harvest Area, Productivity, and Production Mung Beans by Subdistrict in Kulon Progo Regency, 2021-2022

Kecamatan Subdistrict	2021			2022		
	Luas Panen Harvested area (Ha)	Produktivitas Productivity (Kui/Ha)	Produksi Production (Ton)	Luas Panen Harvested area (Ha)	Produktivitas Productivity (Kui/Ha)	Produksi Production (Ton)
(1)	(2)	(3)	(4)	(5)	(6)	(7)
Temon	1,00	5,64	0,56	19,20	5,64	10,83
Wates	3,00	5,96	1,79	28,79	5,64	16,24
Panjatan	-	-	-	-	-	-
Galur	1,00	5,56	0,56	-	-	-
Lendah	-	-	-	-	-	-
Sentolo	3,00	5,85	1,76	-	-	-
Pengasih	31,00	5,68	17,60	12,00	5,64	6,76
Kokap	6,00	5,59	3,35	4,80	5,63	2,70
Girimulyo	57,00	5,60	31,89	8,64	5,61	4,85
Nanggulan	39,00	5,56	21,68	180,39	5,61	101,20
Kalibawang	92,00	5,56	51,15	74,21	5,61	41,64
Samigaluh	1,00	5,64	0,56	-	-	-
Kulon Progo	234,00	5,59	130,90	328,03	5,62	184,23

Sumber/Source: Dinas Pertanian dan Pangan Kabupaten Kulon Progo/ Agriculture and Food Office of Kulon Progo Regency

Tabel
Table 5.1.11**Luas Panen, Produktivitas, dan Produksi Ubi Kayu
Menurut Kecamatan di Kabupaten Kulon Progo, 2021-
2022*****Harvest Area, Productivity, and Production Cassava by
Subdistrict in Kulon Progo Regency, 2021-2022***

Kecamatan Subdistrict	2021			2022		
	Luas Panen Harvested area (Ha)	Produktivitas Productivity (Kui/Ha)	Produksi Production (Ton)	Luas Panen Harvested area (Ha)	Produktivitas Productivity (Kui/Ha)	Produksi Production (Ton)
(1)	(2)	(3)	(4)	(5)	(6)	(7)
Temon	10,80	205,79	222,26	14,80	218,03	322,69
Wates	10,00	221,70	221,70	14,00	221,70	310,38
Panjatan	59,50	212,08	1 261,86	73,55	221,70	1 630,60
Galur	95,00	221,70	2 106,15	80,00	194,57	1 556,56
Lendah	80,00	187,56	1 500,48	96,00	194,57	1 867,87
Sentolo	48,00	221,70	1 064,16	25,00	221,70	554,25
Pengasih	527,00	194,70	10 260,68	434,00	204,88	8 891,98
Kokap	149,00	205,72	3 065,26	109,96	212,76	2 339,52
Girimulyo	319,00	196,12	6 256,28	231,00	204,42	4 722,06
Nanggulan	6,00	207,39	124,43	52,35	220,70	1 155,39
Kalibawang	590,00	221,70	13 080,30	591,00	221,70	13 102,47
Samigaluh	24,00	195,04	468,10	14,00	192,41	269,37
Kulon Progo	1 918,30	206,60	39 631,65	1 735,66	211,58	36 723,16

Sumber/Source: Dinas Pertanian dan Pangan Kabupaten Kulon Progo/ Agriculture and Food Office of Kulon Progo Regency

Tabel 5.1.12 Luas Panen, Produktivitas, dan Produksi Ubi Jalar Menurut Kecamatan di Kabupaten Kulon Progo, 2021-2022
Harvest Area, Productivity, and Production Sweet Potato by Subdistrict in Kulon Progo Regency, 2021-2022

Kecamatan Subdistrict	2021			2022		
	Luas Panen Harvested area (Ha)	Produktivitas Productivity (Kui/Ha)	Produksi Production (Ton)	Luas Panen Harvested area (Ha)	Produktivitas Productivity (Kui/Ha)	Produksi Production (Ton)
(1)	(2)	(3)	(4)	(5)	(6)	(7)
Temon	-	-	-	-	-	-
Wates	3,00	142,55	42,77	2,00	110,40	22,08
Panjatan	-	-	-	-	-	-
Galur	-	-	-	-	-	-
Lendah	-	-	-	-	-	-
Sentolo	-	-	-	-	-	-
Pengasih	18,00	137,13	246,83	15,00	142,69	214,04
Kokap	10,00	114,27	114,27	3,92	121,23	47,52
Girimulyo	-	-	-	-	-	-
Nanggulan	-	-	-	-	-	-
Kalibawang	6,90	128,87	88,92	-	-	-
Samigaluh	-	-	-	-	-	-
Kulon Progo	37,90	130,02	492,78	20,92	135,58	283,64

Sumber/Source: Dinas Pertanian dan Pangan Kabupaten Kulon Progo/ Agriculture and Food Office of Kulon Progo Regency

5.2 HORTIKULTURA HORTICULTURE

Tabel 5.2.1 **Luas Panen Tanaman Sayuran Menurut Kecamatan dan Jenis Tanaman (ha) di Kabupaten Kulon Progo, 2021 dan 2022**
Harvested Area of Vegetables by Subdistrict and Kind of Plant (ha) in Kulon Progo Regency, 2021 and 2022

Kecamatan Subdistrict	Bawang Merah/Shallot		Kentang/Potato		Kubis/Cabbage	
	2021	2022	2021	2022	2021	2022
(1)	(2)	(3)	(4)	(5)	(6)	(7)
Temon	69	31	-	-	-	-
Wates	82	73	-	-	-	-
Panjatan	159	144	-	-	-	-
Galur	50	46	-	-	-	-
Lendah	153	214	-	-	-	-
Sentolo	567	434	-	-	-	-
Pengasih	50	47	-	-	-	-
Kokap	2	4	-	-	-	-
Girimulyo	1	2	-	-	-	-
Nanggulan	5	1	-	-	-	-
Kalibawang	2	-	-	-	-	-
Samigaluh	-	-	-	-	-	-
Kulon Progo	1 140	996	-	-	-	-

Lanjutan Tabel/Continued Table 5.2.1

Kecamatan Subdistrict	Petsai Chinese Cabbage		Tomat/Tomato		Bawang Putih Garlic	
	2021	2022	2021	2022	2021	2022
(1)	(8)	(9)	(10)	(11)	(12)	(13)
Temon	10	18	4	7	-	-
Wates	71	76	1	14	-	-
Panjatan	109	217	15	21	-	-
Galur	21	33	7	9	-	-
Lendah	-	-	1	-	-	-
Sentolo	3	11	1	3	-	-
Pengasih	21	26	11	12	-	-
Kokap	-	1	8	5	-	-
Girimulyo	9	7	3	5	-	-
Nanggulan	1	2	-	-	-	-
Kalibawang	7	4	5	1	-	-
Samigaluh	3	4	6	8	-	-
Kabupaten Kulon Progo	253	396	62	83	-	-

Lanjutan Tabel/*Continued Table* 5.2.1

Kecamatan Subdistrict	Cabai Rawit/ Chili/ Cayenne Pepper		Cabai Besar/TW/ Teropong / Chili/Big chili		Cabai Keriting / Chili/ Curly chili	
	2021	2022	2021	2022	2021	2022
(1)	(14)	(15)	(16)	(17)	(18)	(19)
Temon	23	18	-	-	277	210
Wates	68	71	-	-	582	497
Panjatan	224	229	-	-	1 068	970
Galur	31	39	-	-	586	574
Lendah	100	78	-	-	38	84
Sentolo	53	39	-	-	74	24
Pengasih	23	25	-	-	32	40
Kokap	11	6	-	2	25	20
Girimulyo	11	11	-	1	9	13
Nanggulan	10	13	-	-	7	14
Kalibawang	23	24	-	-	15	19
Samigaluh	37	38	-	-	18	25
Kabupaten Kulon Progo	614	589	-	3	2 730	2 490

Lanjutan Tabel/Continued Table 5.2.1

Kecamatan Subdistrict	Buncis/ String bean		Kacang Panjang/ Long Beans		Kangkung/ Water Spinach	
	2021	2022	2021	2022	2021	2022
(1)	(20)	(21)	(22)	(23)	(24)	(25)
Temon	-	-	13	23	-	-
Wates	-	-	32	38	31	38
Panjatan	-	-	42	36	214	195
Galur	-	1	11	20	14	16
Lendah	-	-	16	19	-	-
Sentolo	2	1	69	11	4	8
Pengasih	-	4	16	19	19	19
Kokap	2	5	6	11	1	1
Girimulyo	8	6	6	8	5	3
Nanggulan	-	-	2	6	-	-
Kalibawang	4	1	5	7	6	1
Samigaluh	5	3	8	10	2	-
Kabupaten Kulon Progo	20	20	225	206	294	280

Lanjutan Tabel/Continued Table 5.2.1

Kecamatan Subdistrict	Ketimun/ Cucumber		Labu Siam/ Chayote		Terung/ Eggplant	
	2021	2022	2021	2022	2021	2022
(1)	(26)	(27)	(28)	(29)	(30)	(31)
Temon	-	-	-	-	9	10
Wates	-	-	-	-	26	33
Panjatan	1	38	-	-	63	75
Galur	8	19	1	-	22	23
Lendah	1	-	1	-	17	19
Sentolo	-	-	-	-	5	8
Pengasih	-	-	-	-	10	8
Kokap	1	-	1	1	7	6
Girimulyo	2	-	-	2	5	7
Nanggulan	-	-	-	-	4	7
Kalibawang	3	-	-	2	6	4
Samigaluh	-	-	3	5	10	9
Kabupaten Kulon Progo	16	57	6	10	183	208

Lanjutan Tabel/Continued Table 5.2.1

Kecamatan Subdistrict	Kembang Kol/ Cauliflower		Paprika/ Bell Pepper		Bayam/ Spinach	
	2021	2022	2021	2022	2021	2022
(1)	(32)	(33)	(34)	(35)	(36)	(37)
Temon	-	1	-	-	-	-
Wates	9	12	-	-	15	17
Panjatan	-	6	-	-	27	82
Galur	-	-	-	-	12	15
Lendah	-	-	-	-	-	-
Sentolo	-	-	-	-	8	6
Pengasih	-	-	-	-	11	8
Kokap	-	-	-	-	1	-
Girimulyo	-	-	-	-	2	1
Nanggulan	-	-	-	-	-	-
Kalibawang	-	-	-	-	3	1
Samigaluh	-	-	-	-	3	4
Kabupaten Kulon Progo	9	19	-	-	81	133

Lanjutan Tabel/*Continued Table* 5.2.1

Kecamatan Subdistrict	Wortel/ Carrot		Jamur Tiram / King Oyster Mushrooms (m ² /m ²)		Jamur Merang / Straw Mushrooms (m ² /m ²)	
	2021	2022	2021	2022	2021	2022
(1)	(38)	(39)	(40)	(41)	(42)	(43)
Temon	-	-	-	-	-	-
Wates	-	-	-	-	-	-
Panjatan	-	-	-	-	-	-
Galur	-	-	-	-	-	-
Lendah	-	-	-	-	-	1 800
Sentolo	-	-	3 500	2 450	-	-
Pengasih	-	-	-	-	-	-
Kokap	-	-	638	1 026	-	-
Girimulyo	-	-	-	-	-	-
Nanggulan	-	-	-	-	-	-
Kalibawang	-	-	-	-	-	-
Samigaluh	-	-	-	-	-	-
Kabupaten Kulon Progo	-	-	4 138	3 476	-	1 800

Sumber/*Source*: BPS, Statistik Pertanian Hortikultura SPH-SBS/BPS-*Statistics Indonesia, Agricultural Statistic for Horticulture SPH-SBS*

Tabel
Table 5.2.2

Produksi Tanaman Sayuran Menurut Kecamatan dan Jenis Tanaman (Kw) di Kabupaten Kulon Progo, 2021 dan 2022
Production of Vegetables by Subdistrict and Kind of Plant (qiu) in Kulon Progo Regency, 2021 and 2022

Kecamatan Subdistrict	Bawang Merah/Shallot		Kentang/Potato		Kubis/Cabbage	
	2021	2022	2021	2022	2021	2022
(1)	(2)	(3)	(4)	(5)	(6)	(7)
Temon	6 669	3 017	-	-	-	-
Wates	8 051	7 120	-	-	-	-
Panjatan	15 496	14 049	-	-	-	-
Galur	4 853	4 430	-	-	-	-
Lendah	14 858	20 821	-	-	-	-
Sentolo	53 078	42 522	-	-	-	-
Pengasih	4 847	4 615	-	-	-	-
Kokap	193	390	-	-	-	-
Girimulyo	98	146	-	-	-	-
Nanggulan	434	98	-	-	-	-
Kalibawang	195	-	-	-	-	-
Samigaluh	-	-	-	-	-	-
Kulon Progo	108 772	97 209	-	-	-	-

Lanjutan Tabel/*Continued Table* 5.2.2

Kecamatan Subdistrict	Petsai <i>Chinese Cabbage</i>		Tomat/ <i>Tomato</i>		Bawang Putih <i>Garlic</i>	
	2021	2022	2021	2022	2021	2022
(1)	(8)	(9)	(10)	(11)	(12)	(13)
Temon	798	1 203	361	544	-	-
Wates	6 022	6 201	38	796	-	-
Panjatan	8 783	17 754	1 162	1 384	-	-
Galur	1 682	2 654	605	649	-	-
Lendah	-	-	103	-	-	-
Sentolo	200	852	21	302	-	-
Pengasih	1 644	2 113	993	1 185	-	-
Kokap	-	42	716	315	-	-
Girimulyo	684	530	256	372	-	-
Nanggulan	42	120	-	-	-	-
Kalibawang	500	339	440	119	-	-
Samigaluh	240	300	507	512	-	-
Kabupaten Kulon Progo	20 595	32 108	6 304	6 177	-	-

Lanjutan Tabel/Continued Table 5.2.2

Kecamatan Subdistrict	Cabai Rawit/ Chili/ Cayenne Pepper		Cabai Besar/TW/ Teropong / Chili/Big chili		Cabai Keriting / Chili/ Curly chili	
	2021	2022	2021	2022	2021	2022
(1)	(14)	(15)	(16)	(17)	(18)	(19)
Temon	2 545	1 832	-	-	40 610	23 707
Wates	6 737	7 050	-	-	80 002	52 688
Panjatan	22 216	22 591	-	-	119 371	112 792
Galur	2 892	3 756	-	-	39 005	60 222
Lendah	9 994	8 178	-	-	3 781	11 117
Sentolo	7 211	4 846	-	-	10 776	3 853
Pengasih	2 630	2 852	-	-	4 331	5 818
Kokap	1 159	726	-	284	3 951	3 170
Girimulyo	1 236	1 369	-	16	1 035	1 934
Nanggulan	1 164	1 489	-	-	792	1 924
Kalibawang	1 767	2 628	-	-	2 240	2 376
Samigaluh	4 964	4 787	-	-	2 582	3 297
Kabupaten Kulon Progo	64 515	62 104	-	300	308 476	282 899

Lanjutan Tabel/*Continued Table 5.2.2*

Kecamatan Subdistrict	Buncis/ <i>String bean</i>		Kacang Panjang/ <i>Long Beans</i>		Kangkung/ <i>Water Spinach</i>	
	2021	2022	2021	2022	2021	2022
(1)	(20)	(21)	(22)	(23)	(24)	(25)
Temon	-	-	1 224	2 030	-	-
Wates	-	-	2 914	3 671	2 642	2 931
Panjatan	-	-	4 048	3 610	18 934	15 611
Galur	-	81	977	1 746	1 193	1 391
Lendah	-	-	1 498	1 634	-	-
Sentolo	197	68	3 297	1 132	293	622
Pengasih	-	324	1 574	1 924	1 821	1 347
Kokap	127	297	568	1 069	96	86
Girimulyo	607	376	574	731	378	220
Nanggulan	-	-	140	572	-	-
Kalibawang	304	34	447	585	573	96
Samigaluh	481	278	815	1 010	131	-
Kabupaten Kulon Progo	1 716	1 457	18 076	19 713	26 061	22 302

Lanjutan Tabel/Continued Table 5.1.2

Kecamatan Subdistrict	Ketimun/ Cucumber		Labu Siam/ Chayote		Terung/ Eggplant	
	2021	2022	2021	2022	2021	2022
(1)	(26)	(27)	(28)	(29)	(30)	(31)
Temon	-	-	-	-	878	1 012
Wates	-	-	-	-	2 409	3 134
Panjatan	100	3 159	-	-	6 376	8 122
Galur	724	1 643	42	-	2 038	2 093
Lendah	116	-	103	-	1 771	2 043
Sentolo	-	-	-	-	363	759
Pengasih	-	-	-	-	992	836
Kokap	102	-	105	109	679	342
Girimulyo	196	-	-	160	537	664
Nanggulan	-	-	-	-	328	751
Kalibawang	284	-	-	117	540	317
Samigaluh	-	-	209	317	933	807
Kabupaten Kulon Progo	1 522	4 803	459	703	17 844	20 880

Lanjutan Tabel/*Continued Table 5.2.2*

Kecamatan Subdistrict	Kembang Kol/ Cauliflower		Paprika/ Bell Pepper		Bayam/ Spinach	
	2021	2022	2021	2022	2021	2022
(1)	(32)	(33)	(34)	(35)	(36)	(37)
Temon	-	75	-	-	-	-
Wates	675	901	-	-	1 400	1 332
Panjatan	-	450	-	-	2 358	5 467
Galur	-	-	-	-	1 017	838
Lendah	-	-	-	-	-	-
Sentolo	-	-	-	-	698	353
Pengasih	-	-	-	-	822	493
Kokap	-	-	-	-	128	-
Girimulyo	-	-	-	-	102	52
Nanggulan	-	-	-	-	-	-
Kalibawang	-	-	-	-	283	61
Samigaluh	-	-	-	-	236	161
Kabupaten Kulon Progo	675	1 426	-	-	7 044	8 756

Lanjutan Tabel/Continued Table 5.2.2

Kecamatan Subdistrict	Wortel/ Carrot		Jamur Tiram / King Oyster Mushrooms (kg/kg)		Jamur Merang / Straw Mushrooms (kg/kg)	
	2021	2022	2021	2022	2021	2022
(1)	(38)	(39)	(40)	(41)	(42)	(43)
Temon	-	-	-	-	-	-
Wates	-	-	-	-	-	-
Panjatan	-	-	-	-	-	-
Galur	-	-	-	-	-	-
Lendah	-	-	-	-	-	265
Sentolo	-	-	57	2 016	-	-
Pengasih	-	-	-	-	-	-
Kokap	-	-	9	1 227	-	-
Girimulyo	-	-	-	-	-	-
Nanggulan	-	-	-	-	-	-
Kalibawang	-	-	-	-	-	-
Samigaluh	-	-	-	-	-	-
Kabupaten Kulon Progo	-	-	66	3 243	-	265

Sumber/Source: BPS, Statistik Pertanian Hortikultura SPH-SBS/BPS-Statistics Indonesia, Agricultural Statistic for Horticulture SPH-SBS

Tabel
Table 5.2.3**Luas Panen Tanaman Sayuran dan Buah-Buahan Semusim Menurut Jenis Tanaman di Kabupaten Kulon Progo, 2020-2022****Harvested Area of Seasonal Vegetables and Fruits by Kind of Plant in Kulon Progo Regency, 2020-2022**

Jenis Tanaman <i>Kind of Plants</i>	Satuan <i>Unit</i>	2020	2021	2022
(1)	(2)	(3)	(4)	(5)
Bawang Daun/ <i>Scallion</i>	ha	-	2	5
Bawang Merah/ <i>Shallots</i>	ha	892	1 140	996
Bawang Putih/ <i>Garlic</i>	ha	-	-	-
Bayam/ <i>Spinach</i>	ha	96	81	133
Buncis/ <i>string bean</i>	ha	12	20	20
Cabai Rawit/ <i>Chili/Cayenne Pepper</i>	ha	716	614	589
Kacang Panjang/ <i>Long Beans</i>	ha	284	225	206
Kangkung/ <i>Water Spinach</i>	ha	249	294	280
Kembang Kol/ <i>Cauliflower</i>	ha	15	9	19
Kentang/ <i>Potato</i>	ha	-	-	-
Ketimun/ <i>Cucumber</i>	ha	10	16	57
Kubis/ <i>Cabbage</i>	ha	-	-	-
Labu Siam/ <i>Chayote</i>	ha	6	6	10
Melon/ <i>Melon</i>	ha	991	578	290
Paprika/ <i>Bell Pepper</i>	ha	-	-	-
Petsai/Sawi/ <i>Chinese Cabbage/mustard green</i>	ha	220	253	396
Semangka/ <i>Watermelon</i>	ha	321	240	397
Stroberi/ <i>Strawberry</i>	ha	-	-	-

Lanjutan Tabel/*Continued Table 5.2.3*

Jenis Tanaman <i>Kind of Plants</i>	Satuan <i>Unit</i>	2020	2021	2022
(1)	(2)	(3)	(4)	(5)
Terung/ <i>Eggplant</i>	ha	204	183	208
Tomat/ <i>Tomato</i>	ha	71	62	83
Wortel/ <i>Carrot</i>	ha	-	-	-
Cabai Besar/TW/Teropong/ <i>Chili/Big chili</i>	ha	...	-	3
Cabai Keriting / <i>Chili/Curly chili</i>	ha	...	2 730	2 490
Jamur Tiram/ <i>King Oyster Mushroom</i>	m2	...	4 138	3 476
Jamur Merang/ <i>Straw Mushroom</i>	m2	...	-	1 800
Jamur Lainnya/ <i>Mushroom</i>	m2	...	-	-

Sumber/*Source*: BPS, Statistik Pertanian Hortikultura SPH-SBS/*BPS-Statistics Indonesia, Agricultural Statistic for Horticulture SPH-SBS*

Tabel
Table 5.2.4

**Produksi Tanaman Sayuran dan Buah-Buahan Semusim
Menurut Jenis Tanaman di Kabupaten Kulon Progo, 2020-
2022**

*Production of Seasonal Vegetables and Fruits by Kind of
Plant in Kulon Progo Regency, 2020-2022*

Jenis Tanaman <i>Kind of Plants</i>	Satuan <i>Unit</i>	2020	2021	2022
(1)	(2)	(3)	(4)	(5)
Bawang Daun/ <i>Scallion</i>	kw/ qui	-	57	190
Bawang Merah/ <i>Shallots</i>	kw/ qui	86 345	108 772	97 209
Bawang Putih/ <i>Garlic</i>	kw/ qui	-	-	-
Bayam/ <i>Spinach</i>	kw/ qui	7 292	7 044	8 756
Buncis/ <i>string bean</i>	kw/ qui	991	1 716	1 457
Cabai Rawit/ <i>Chili/Cayenne Pepper</i>	kw/ qui	62 458	64 515	62 104
Kacang Panjang/ <i>Long Beans</i>	kw/ qui	27 179	18 076	19 713
Kangkung/ <i>Water Spinach</i>	kw/ qui	20 070	26 061	22 302
Kembang Kol/ <i>Cauliflower</i>	kw/ qui	1 125	675	1 426
Kentang/ <i>Potato</i>	kw/ qui	-	-	-
Ketimun/ <i>Cucumber</i>	kw/ qui	948	1 522	4 803
Kubis/ <i>Cabbage</i>	kw/ qui	-	-	-
Labu Siam/ <i>Chayote</i>	kw/ qui	478	459	703
Melon/ <i>Melon</i>	kw/ qui	214 301	124 921	62 850
Paprika/ <i>Bell Pepper</i>	kw/ qui	-	-	-
Petsai/Sawi/ <i>Chinese Cabbage/mustard green</i>	kw/ qui	16 405	20 595	32 108
Semangka/ <i>Watermelon</i>	kw/ qui	65 025	48 730	80 896
Stroberi/ <i>Strawberry</i>	kw/ qui	-	-	-

Lanjutan Tabel/*Continued Table 5.2.4*

Jenis Tanaman <i>Kind of Plants</i>	Satuan <i>Unit</i>	2020	2021	2022
(1)	(2)	(3)	(4)	(5)
Terung/ <i>Eggplant</i>	kw/ qui	18 750	17 844	20 880
Tomat/ <i>Tomato</i>	kw/ qui	6 304	5 202	6 177
Wortel/ <i>Carrot</i>	kw/ qui	-	-	-
Cabai Besar/TW/Teropong/ <i>Chili/Big chili</i>	kw/ qui	...	-	300
Cabai Keriting / <i>Chili/Curlly chili</i>	kw/ qui	...	308 476	282 899
Jamur Tiram/ <i>King Oyster Mushroom</i>	kg	...	66	3 243
Jamur Merang/ <i>Straw Mushroom</i>	kg	...	-	265
Jamur Lainnya/ <i>Mushroom</i>	kg	...	-	-

Sumber/*Source*: BPS, Statistik Pertanian Hortikultura SPH-SBS/*BPS-Statistics Indonesia, Agricultural Statistic for Horticulture SPH-SBS*

Tabel
Table 5.2.5

Luas Panen Tanaman Biofarmaka Menurut Kecamatan dan Jenis Tanaman (m²) di Kabupaten Kulon Progo, 2021 dan 2022
Harvested Area of Medicinal Plants by Subdistrict and Kind of Plant (m²) in Kulon Progo Regency, 2021 and 2022

Kecamatan Subdistrict	Jahe/Ginger		Kapulaga/ Java Cardamom		Serai/Lemongrass	
	2021	2022	2021	2022	2021	2022
(1)	(2)	(3)	(4)	(5)	(6)	(7)
Temon	830	835	-	-	-	-
Wates	70	75	-	-	-	-
Panjatan	2 210	1 400	-	300	-	-
Galur	150	150	-	-	230	350
Lendah	59 900	59 920	-	-	125	130
Sentolo	24 600	25 100	-	-	-	-
Pengasih	225 000	225 500	6 000	6 000	-	-
Kokap	260 000	280 000	6 500	7 500	-	-
Girimulyo	593 500	593 700	19 200	19 200	-	-
Nanggulan	8 000	8 000	3 000	3 000	-	-
Kalibawang	582 000	583 000	6 100	6 300	8 000	12 045
Samigaluh	80 000	160 000	275 000	285 000	-	-
Kabupaten Kulon Progo	1 836 260	1 937 680	315 800	327 300	8 355	12 525

Lanjutan Tabel/Continued Table 5.2.5

Kecamatan Subdistrict	Laos/Lengkuas/ Galanga		Kencur/East Indian Galangal		Kunyit/Turmeric	
	2021	2022	2021	2022	2021	2022
(1)	(8)	(9)	(10)	(11)	(12)	(13)
Temon	900	910	-	-	6 370	6 380
Wates	55	55	30	30	1 260	1 270
Panjatan	1 610	1 610	800	1 745	5 200	5 200
Galur	700	710	250	250	700	700
Lendah	18 600	18 600	1 500	1 500	33 100	33 110
Sentolo	2 900	2 900	19 300	19 000	9 980	9 900
Pengasih	150 000	150 000	625 000	625 150	585 000	584 300
Kokap	80 000	79 000	70 000	73 000	50 000	49 000
Girimulyo	45 000	49 000	40 000	40 300	102 000	102 000
Nanggulan	10 000	10 000	4 500	4 500	5 000	5 000
Kalibawang	84 500	86 500	44 050	46 050	112 150	114 150
Samigaluh	5 400	5 400	23 000	23 000	55 000	50 000
Kabupaten Kulon Progo	399 665	404 685	828 430	834 525	965 760	961 010

Lanjutan Tabel/*Continued Table 5.2.5*

Kecamatan Subdistrict	Lempuyang/ <i>Zingiber Aromaticum</i>		Lidah Buaya/ <i>Aloevera</i>		Mahkota Dewa/ <i>Phaleria Macrocarpa</i> (pohon/tree)	
	2021	2022	2021	2022	2021	2022
(1)	(14)	(15)	(16)	(17)	(18)	(19)
Temon	4 130	4 130	1 550	1 560	900	124
Wates	-	-	300	300	600	100
Panjatan	3 500	3 500	350	375	650	100
Galur	1 000	1 000	150	160	22	12
Lendah	22 000	22 000	750	800	-	-
Sentolo	13 800	13 800	7 750	7 850	300	150
Pengasih	116 800	116 800	4 650	4 700	50	50
Kokap	50 000	47 000	-	-	250	150
Girimulyo	22 900	22 900	-	-	1 850	900
Nanggulan	-	-	9 630	14 774	425	1 500
Kalibawang	-	-	-	-	-	-
Samigaluh	2 000	2 000	-	-	675	715
Kabupaten Kulon Progo	236 130	233 130	25 130	30 519	5 722	3 801

Lanjutan Tabel/Continued Table 5.2.5

Kecamatan Subdistrict	Mengkudu/Pace/ Indian Mulberry (pohon/tree)		Sambiloto/ King of Bitter		Temuireng/ Black Turmeric	
	2021	2022	2021	2022	2021	2022
(1)	(20)	(21)	(22)	(23)	(24)	(25)
Temon	300	107	-	-	4 110	-
Wates	50	55	-	-	50	50
Panjatan	65	65	-	-	4 100	4 100
Galur	85	88	-	-	1 000	1 000
Lendah	100	110	-	-	100 000	100 000
Sentolo	650	660	696	485	2 980	2 980
Pengasih	1 017	1 020	13 500	17 500	127 000	127 000
Kokap	180	165	-	-	85 000	81 000
Girimulyo	2 500	2 350	-	-	4 000	5 000
Nanggulan	75	120	-	-	-	-
Kalibawang	-	-	-	-	-	-
Samigaluh	345	350	-	-	1 000	1 000
Kabupaten Kulon Progo	5 367	5 090	14 196	17 985	329 240	322 130

Lanjutan Tabel/Continued Table 5.2.5

Kecamatan Subdistrict	Temukunci/ Chinese Keys		Temulawak/ Java Turmeric		Jeruk Nipis/ Lime (pohon/tree)	
	2021	2022	2021	2022	2021	2022
(1)	(26)	(27)	(28)	(29)	(30)	(31)
Temon	-	4 115	6 050	6 060	-	-
Wates	-	-	225	230	-	-
Panjatan	-	1 320	4 400	4 400	-	-
Galur	50	50	1 200	1 205	125	200
Lendah	-	-	51 200	51 225	75	185
Sentolo	21 180	21 180	4 850	4 860	-	-
Pengasih	80 000	80 000	281 000	281 150	-	-
Kokap	4 500	5 500	80 000	78 000	-	-
Girimulyo	19 500	19 500	20 000	20 000	-	-
Nanggulan	-	-	-	-	-	-
Kalibawang	-	-	96 000	98 000	225	1 850
Samigaluh	6 000	6 000	5 500	5 600	-	-
Kabupaten Kulon Progo	131 230	137 665	550 425	550 730	425	2 235

Sumber/Source: BPS, Statistik Pertanian Hortikultura SPH-TBF/BPS-Statistics Indonesia, Agricultural Statistic for Horticulture SPH-TBF

Tabel
Table 5.2.6

Produksi Tanaman Biofarmaka Menurut Kecamatan dan Jenis Tanaman (kg) di Kabupaten Kulon Progo, 2021 dan 2022

Production of Medicinal Plants by Subdistrict and Kind of Plant (kg) in Kulon Progo Regency, 2021 and 2022

Kecamatan Subdistrict	Jahe/Ginger		Kapulaga/Java Cardamom		Serai/Lemongrass	
	2021	2022	2021	2022	2021	2022
(1)	(2)	(3)	(4)	(5)	(6)	(7)
Temon	1 984	1 998	-	-	-	-
Wates	167	180	-	-	-	-
Panjatan	5 282	3 351	-	60	-	-
Galur	359	359	-	-	915	3 510
Lendah	143 152	143 389	-	-	375	720
Sentolo	58 767	60 064	-	-	-	-
Pengasih	537 540	539 622	13 980	10 760	-	-
Kokap	620 050	670 040	5 363	12 690	-	-
Girimulyo	1 417 865	1 420 724	15 744	33 920	-	-
Nanggulan	19 080	19 144	3 766	5 300	-	-
Kalibawang	1 390 895	1 399 200	5 368	12 640	47 850	114 730
Samigaluh	190 797	382 880	397 693	462 200	-	-
Kabupaten Kulon Progo	4 385 938	4 640 951	441 914	537 570	49 140	118 960

Lanjutan Tabel/Continued Table 5.2.6

Kecamatan Subdistrict	Laos/Lengkuas/ Galanga		Kencur/East Indian Galangal		Kunyit/Turmeric	
	2021	2022	2021	2022	2021	2022
(1)	(8)	(9)	(10)	(11)	(12)	(13)
Temon	2 372	2 457	-	-	19 378	19 618
Wates	146	148	66	64	3 830	3 905
Panjatan	4 234	4 106	2 440	5 322	15 860	15 990
Galur	1 855	1 882	536	553	2 135	2 153
Lendah	49 093	49 290	3 150	4 650	100 657	101 879
Sentolo	4 789	7 685	43 425	57 608	30 365	30 442
Pengasih	395 625	397 500	1 325 000	1 937 965	1 803 590	1 796 722
Kokap	210 000	209 350	147 000	226 300	152 330	150 430
Girimulyo	117 909	124 950	84 000	124 930	310 650	314 160
Nanggulan	26 251	26 500	15 776	13 950	15 200	15 400
Kalibawang	221 813	229 225	93 827	143 676	341 773	351 011
Samigaluh	14 191	14 310	48 185	69 690	167 231	154 000
Kabupaten Kulon Progo	1 048 278	1 067 403	1 763 405	2 584 708	2 962 999	2 955 710

Lanjutan Tabel/Continued Table 5.2.6

Kecamatan Subdistrict	Lempuyang/ <i>Zingiber Aromaticum</i>		Lidah Buaya/ <i>Aloevera</i>		Mahkota Dewa/ <i>Phaleria Macrocarpa</i>	
	2021	2022	2021	2022	2021	2022
(1)	(14)	(15)	(16)	(17)	(18)	(19)
Temon	8 921	9 582	43 003	45 486	12 000	2 688
Wates	-	-	7 783	9 257	12 120	3 720
Panjatan	7 508	7 560	10 078	11 354	11 100	3 360
Galur	2 170	2 150	4 121	3 766	348	204
Lendah	47 298	47 080	12 838	16 856	-	-
Sentolo	29 996	30 112	108 003	121 973	6 300	4 560
Pengasih	250 571	251 704	104 227	107 931	1 680	1 800
Kokap	107 680	100 345	-	-	7 200	6 072
Girimulyo	49 559	48 892	-	-	48 600	36 600
Nanggulan	-	-	73 248	122 217	8 400	20 760
Kalibawang	-	-	-	-	-	-
Samigaluh	4 322	4 300	-	-	28 860	28 380
Kabupaten Kulon Progo	508 025	501 725	363 301	438 840	136 608	108 144

Lanjutan Tabel/*Continued Table* 5.2.6

Kecamatan Subdistrict	Mengkudu/Pace/ Indian Mulberry		Sambiloto/ King of Bitter		Temuireng/ Black Turmeric	
	2021	2022	2021	2022	2021	2022
(1)	(20)	(21)	(22)	(23)	(24)	(25)
Temon	5 413	5 053	-	-	8 816	-
Wates	658	780	-	-	108	110
Panjatan	682	562	-	-	8 836	8 856
Galur	811	1 109	-	-	2 150	2 160
Lendah	668	1 075	-	-	214 700	220 000
Sentolo	6 140	8 904	2 073	1 119	6 374	6 392
Pengasih	8 482	13 840	38 120	44 632	272 397	273 050
Kokap	2 463	3 182	-	-	182 150	174 555
Girimulyo	21 050	25 741	-	-	8 577	10 775
Nanggulan	790	1 568	-	-	-	-
Kalibawang	-	-	-	-	-	-
Samigaluh	6 089	5 982	-	-	2 135	2 145
Kabupaten Kulon Progo	53 246	67 796	40 193	45 751	706 243	698 043

Lanjutan Tabel/*Continued Table 5.2.6*

Kecamatan Subdistrict	Temukunci/ Chinese Keys		Temulawak/ Java Turmeric		Jeruk Nipis/ Lime	
	2021	2022	2021	2022	2021	2022
(1)	(26)	(27)	(28)	(29)	(30)	(31)
Temon	-	8 868	14 097	14 241	-	-
Wates	-	-	529	543	-	-
Panjatan	-	2 904	10 340	10 340	-	-
Galur	103	110	2 832	2 844	1 500	5 941
Lendah	-	-	119 314	120 379	900	4 872
Sentolo	43 207	43 419	11 345	11 421	-	-
Pengasih	163 600	164 800	657 365	660 702	-	-
Kokap	9 475	11 852	186 550	182 130	-	-
Girimulyo	39 884	40 170	46 793	46 900	-	-
Nanggalan	-	-	-	-	-	-
Kalibawang	-	-	225 096	230 300	5 400	52 272
Samigaluh	12 240	12 270	12 922	13 188	-	-
Kabupaten Kulon Progo	268 509	284 393	1 287 183	1 292 988	7 800	63 085

Sumber/Source: BPS, Statistik Pertanian Hortikultura SPH-TBF/BPS-Statistics Indonesia, Agricultural Statistic for Horticulture SPH-TBF

Tabel
Table 5.2.7**Luas Panen Tanaman Biofarmaka Menurut Jenis Tanaman (m²) di Kabupaten Kulon Progo, 2019-2022**
Harvested Area of Medicinal Plants by Kind of Plant (m²) In Kulon Progo Regency, 2019-2022

Jenis Tanaman Kind of Plants	2019	2020	2021	2022
(1)	(2)	(3)	(4)	(5)
Dlingo/Dringo/ Sweet Root/ <i>Calamus</i>	25 800	24 850	-	...
Jahe/ <i>Ginger</i>	1 613 020	1 656 416	1 836 260	1 937 680
Kapulaga/ <i>Java Cardamon</i>	432 400	327 851	315 800	327 300
Keji Beling/Kecibeling/ <i>Strobilanthes crisper</i>	11 062	12 187
Kencur/ <i>East Indian Galangal</i>	849 210	786 407	828 430	834 525
Kunyit/ <i>Turmeric</i>	951 350	942 758	965 760	961 010
Laos/Lengkuas/ <i>Galanga</i>	392 012	379 703	399 665	404 685
Lempuyang/ <i>Zingiber Aromaticum</i>	231 525	234 162	236 130	233 130
Lidah Buaya/ <i>Oliviera</i>	12 183	16 024	25 130	30 519
Mahkota Dewa/ <i>God's Crown</i> (pohon/tree)	9 611	10 405	5 722	3 801
Mengkudu/Pace/ <i>Indian Mulberry</i> (pohon/tree)	4 704	8 027	5 367	5 090
Sambiloto/ <i>King of Bitter</i>	13 696	13 696	14 196	17 985
Temuireng/ <i>Black Turmeric</i>	330 580	401 283	329 240	322 130
Temukunci/ <i>Chinese Keys</i>	133 730	124 730	131 230	137 665
Temulawak/ <i>Java Turmeric</i>	548 525	541 491	550 425	550 730
Jeruk Nipis/ <i>Lime</i> (pohon/tree)	425	2 235
Sera/ <i>Lemongrass</i>	8 355	12 525

Sumber/Source: BPS, Statistik Pertanian Hortikultura SPH-TBF/BPS-Statistics Indonesia, Agricultural Statistic for Horticulture SPH-TBF

Tabel
Table 5.2.8

Produksi Tanaman Biofarmaka Menurut Jenis Tanaman (kg) di Kabupaten Kulon Progo, 2019-2022
Production of Medicinal Plants by Kind of Plant (kg) in Kulon Progo Regency, 2019-2022

Jenis Tanaman Kind of Plants	2019	2020	2021	2022
(1)	(2)	(3)	(4)	(5)
Dlingo/Dringo/ <i>Sweet Root/Calamus</i>	51 148	51 228	-	
Jahe/ <i>Ginger</i>	3 833 768	3 947 352	4 385 938	4 640 951
Kapulaga/ <i>Java Cardamon</i>	2 587 018	467 174	441 914	537 570
Keji Beling/Kecibeling/ <i>Strobilanthes crispera</i>	32 035	35 658
Kencur/ <i>East Indian Galangal</i>	1 777 042	1 649 390	1 763 405	2 584 708
Kunyit/ <i>Turmeric</i>	2 911 290	2 885 692	2 962 999	2 955 710
Laos/Lengkuas/ <i>Galanga</i>	1 026 674	996 156	1 048 278	1 067 403
Lempuyang/ <i>Zingiber Aromaticum</i>	496 310	502 750	508 025	501 725
Lidah Buaya/ <i>Oliviera</i>	263 111	360 500	363 301	438 840
Mahkota Dewa/ <i>God's Crown</i>	200 652	263 424	136 608	108 144
Mengkudu/Pace/ <i>Indian Mulberry</i>	59 507	88 204	53 246	67 796
Sambiloto/ <i>King of Bitter</i>	16 167	16 292	40 193	45 751
Temuireng/ <i>Black Turmeric</i>	705 891	850 905	706 243	698 043
Temukunci/ <i>Chinese Keys</i>	272 322	254 690	268 509	284 393
Temulawak/ <i>Java Turmeric</i>	1 273 486	1 261 056	1 287 183	1 292 988
Jeruk Nipis/ <i>Lime</i>	7 800	63 085
Serai/ <i>Lemongrass</i>	49 140	118 960

Sumber/Source: BPS, Statistik Pertanian Hortikultura SPH-TBF/BPS-Statistics Indonesia, Agricultural Statistic for Horticulture SPH-TBF

Tabel
Table 5.2.9

Luas Panen Tanaman Hias Menurut Kecamatan dan Jenis Tanaman (m²) di Kabupaten Kulon Progo, 2021 dan 2022
Harvested Area of Ornamental Plants by Subdistrict and Kind of Plant (m²) in Kulon Progo Regency, 2021 and 2022

Kecamatan Subdistrict	Anggrek/ <i>Orchid</i>		Krisan/ <i>Chrysantemum</i>	
	2021	2022	2021	2022
(1)	(2)	(3)	(4)	(5)
Temon	-	15	-	-
Wates	-	-	-	-
Panjatan	-	-	-	-
Galur	740	380	-	-
Lendah	-	5	-	-
Sentolo	-	-	-	-
Pengasih	-	-	-	-
Kokap	-	-	-	-
Girimulyo	-	-	-	-
Nanggulan	-	-	-	-
Kalibawang	-	-	-	-
Samigaluh	-	-	485	1 200
Kabupaten Kulon Progo	740	400	485	1 200

Lanjutan Tabel/Continued Table 5.2.9

Kecamatan Subdistrict	Palem/ Palm		Puring/ Croton	
	2021	2022	2021	2022
(1)	(6)	(7)	(8)	(9)
Temon	-	-	-	-
Wates	-	-	-	-
Panjatan	-	-	-	-
Galur	-	20	-	95
Lendah	-	-	-	-
Sentolo	-	-	-	-
Pengasih	-	-	-	-
Kokap	-	-	-	-
Girimulyo	-	-	-	-
Nanggulan	-	-	-	-
Kalibawang	-	-	-	-
Samigaluh	-	-	-	-
Kabupaten Kulon Progo	-	20	-	95

Sumber/Source: BPS, Statistik Pertanian Hortikultura SPH-TH/BPS-Statistics Indonesia, Agricultural Statistik for Horticulture SPH-TH

Tabel
Table 5.2.10**Produksi Tanaman Hias Menurut Kecamatan dan Jenis Tanaman (tangkai) di Kabupaten Kulon Progo, 2021 dan 2022**
Production of Ornamental Plants by Subdistrict and Kind of Plant (stalks) in Kulon Progo Regency, 2021 and 2022

Kecamatan Subdistrict	Anggrek/ <i>Orchid</i>		Krisan/ <i>Chrysantemum</i>	
	2021	2022	2021	2022
(1)	(2)	(3)	(4)	(5)
Temon	-	15	-	-
Wates	-	-	-	-
Panjatan	-	-	-	-
Galur	740	380	-	-
Lendah	-	5	-	-
Sentolo	-	-	-	-
Pengasih	-	-	-	-
Kokap	-	-	-	-
Girimulyo	-	-	-	-
Nanggulan	-	-	-	-
Kalibawang	-	-	-	-
Samigaluh	-	-	35 890	88 800
Kabupaten Kulon Progo	740	400	35 890	88 800

Lanjutan Tabel/Continued Table 5.2.10

Kecamatan Subdistrict	Palem/ Palm		Puring/ Croton	
	2021	2022	2021	2022
(1)	(6)	(7)	(8)	(9)
Temon	-	-	-	-
Wates	-	-	-	-
Panjatan	-	-	-	-
Galur	-	20	-	95
Lendah	-	-	-	-
Sentolo	-	-	-	-
Pengasih	-	-	-	-
Kokap	-	-	-	-
Girimulyo	-	-	-	-
Nanggulan	-	-	-	-
Kalibawang	-	-	-	-
Samigaluh	-	-	-	-
Kabupaten Kulon Progo	-	20	-	95

Sumber/Source: BPS, Statistik Pertanian Hortikultura SPH-TH/BPS-Statistics Indonesia, Agricultural Statistik for Horticulture SPH-TH

Tabel 5.2.11 Luas Panen Tanaman Hias Menurut Jenis Tanaman (m²) di Kabupaten Kulon Progo, 2019-2022
Harvested Area of Ornamental Plants by Kind of Plant (m²) in Kulon Progo Regency, 2019-2022

Jenis Tanaman Kind of Plants	2019	2020	2021	2022
(1)	(2)	(3)	(4)	(5)
Adenium (Kamboja Jepang)/ <i>Adenium obesum</i>	-	-	-	-
Aglaonema/ <i>Chinese evergreens</i>	-	-	-	-
Anggrek/ <i>Orchid</i>	20,00	445	740	400
Anthurium Bunga/ <i>Flamingo Lily Flower</i>	-	-	-	-
Anthurium Daun/ <i>Laceleaf</i>	-	-	-	-
Anyelir/ <i>Carnation</i>	-	-	-	-
Caladium/ <i>Heart of Jesus</i>	-	-	-	-
Cordyline/ <i>Cordyline</i>	-	-	-	-
Diffenbachia/ <i>Dumb canes</i>	-	-	-	-
Dracaena/ <i>Dracaena</i>	-	-	-	-
Euphorbia/ <i>Spurges</i>	-	-	-	-
Gladiol/ <i>Gladiol</i>	-	-	-	-
Herbras/ <i>Gerbera</i>	-	-	-	-
Krisan/ <i>Chrysantemum</i>	1 650,00	1 550	485	1 200
Mawar/ <i>Rose</i>	-	-	-	-
Melati/ <i>Jasmine</i>	-	-	-	-
Monstera/ <i>Swiss cheese plant</i>	-	-	-	-
Pakis/ <i>Fern</i>	-	-	-	-
Palem/ <i>Palm (pohon/tree)</i>	-	-	-	20
Pedang-pedangan/ <i>Sansevieria</i>	-	-	-	-
Pisang-pisangan/ <i>Heliconia</i>	-	-	-	-
Philodendron/ <i>Philodendron</i>	-	-	-	-
Sedap Malam/ <i>Tuberose</i>	-	-	-	-
Soka/ <i>Ixora</i>	-	-	-	-
Puring/ <i>Croton</i>	-	-	-	95

Sumber/Source: BPS, Statistik Pertanian Hortikultura SPH-TH/BPS-Statistics Indonesia, *Agricultural Statistik for Horticulture SPH-TH*

Tabel 5.2.12 **Produksi Tanaman Hias Menurut Jenis Tanaman di Kabupaten Kulon Progo, 2019-2022**
Table 5.2.12 **Production of Ornamental Plants by Kind of Plant in Kulon Progo Regency, 2019-2022**

Jenis Tanaman Kind of Plants	2019	2020	2021	2022
(1)	(2)	(3)	(4)	(5)
Adenium (Kamboja Jepang)/ <i>Adenium obesum</i>	-	-	-	-
Aglaonema/ <i>Chinese evergreens</i>	-	-	-	-
Anggrek/ <i>Orchid</i> (pohon/tree)	320,00	445	740	400
Anthurium Bunga/ <i>Flamingo Lily Flower</i>	-	-	-	-
Anthurium Daun/ <i>Laceleaf</i>	-	-	-	-
Anyelir/ <i>Carnation</i>	-	-	-	-
Caladium/ <i>Heart of Jesus</i>	-	-	-	-
Cordyline/ <i>Cordyline</i>	-	-	-	-
Diffenbachia/ <i>Dumb canes</i>	-	-	-	-
Dracaena/ <i>Dracaena</i>	-	-	-	-
Euphorbia/ <i>Spurges</i>	-	-	-	-
Gladiol/ <i>Gladiol</i>	-	-	-	-
Herbras/ <i>Gerbera</i>	-	-	-	-
Krisan/ <i>Chrysantemum</i> (tangkai/ <i>stalks</i>)	165 020,00	114 700	35 890	88 800
Mawar/ <i>Rose</i>	-	-	-	-
Melati/ <i>Jasmine</i>	-	-	-	-
Monstera/ <i>Swiss cheese plant</i>	-	-	-	-
Pakis/ <i>Fern</i>	-	-	-	-
Palem/ <i>Palm</i> (pohon/tree)	-	-	-	20
Pedang-pedangan/ <i>Sansevieria</i>	-	-	-	-
Pisang-pisangan/ <i>Heliconia</i>	-	-	-	-
Philodendron/ <i>Philodendron</i>	-	-	-	-
Sedap Malam/ <i>Tuberose</i>	-	-	-	-
Soka/ <i>Ixora</i>	-	-	-	-
Puring/ <i>Croton</i> (pohon/tree)	-	-	-	95

Sumber/Source: BPS, Statistik Pertanian Hortikultura SPH-TH/BPS-Statistics Indonesia, *Agricultural Statistik for Horticulture SPH-TH*

Tabel
Table 5.2.13

Produksi Buah-buahan Menurut Kecamatan dan Jenis Tanaman (kw) di Kabupaten Kulon Progo, 2021 dan 2022
Production of Fruits by Subdistrict and Kind of Plant (qui) in Kulon Progo Regency, 2021 and 2022

Kecamatan Subdistrict	Mangga/Mango		Durian/Durian		Rambutan/Rambutan	
	2021	2022	2021	2022	2021	2022
(1)	(2)	(3)	(4)	(5)	(6)	(7)
Temon	2 160	2 262	60	56	1 689	2 128
Wates	8 392	8 625	39	83	708	1 004
Panjatan	1 583	1 653	212	451	872	1 188
Galur	4 448	4 656	81	178	2 323	2 650
Lendah	6 012	6 224	94	150	2 358	2 944
Sentolo	20 377	24 127	733	773	1 938	2 486
Pengasih	13 509	14 851	988	869	1 686	1 945
Kokap	5 350	6 650	5 549	6 119	2 092	1 139
Girimulyo	13 362	15 762	911	2 448	2 579	3 527
Nanggulan	32 963	43 224	431	925	6 577	8 694
Kalibawang	3 695	2 763	34 991	35 344	29 528	36 128
Samigaluh	6 601	8 313	4 616	7 300	9 175	12 708
Kabupaten Kulon Progo	118 452	139 108	48 705	54 694	61 525	76 542

Lanjutan Tabel/Continued Table 5.2.13

Kecamatan Subdistrict	Jeruk Siam/Kepron/ Orange/Tangerine		Pisang/Banana		Jambu Biji/ Guava	
	2021	2022	2021	2022	2021	2022
(1)	(8)	(9)	(10)	(11)	(12)	(13)
Temon	839	715	6 731	17 781	180	270
Wates	7 582	7 109	28 901	46 778	918	2 957
Panjatan	1 482	1 402	42 001	71 748	10 006	13 132
Galur	239	252	28 447	45 208	64	1 201
Lendah	234	168	17 441	21 671	1 600	3 512
Sentolo	2 470	2 002	35 672	47 106	2 333	4 064
Pengasih	1 335	834	47 207	57 252	1 466	3 631
Kokap	1 168	875	7 976	14 520	209	847
Girimulyo	674	938	14 745	25 428	196	703
Nanggulan	506	537	94 551	165 775	90	281
Kalibawang	1 458	1 366	11 005	12 579	215	464
Samigaluh	419	394	23 482	24 226	568	1 273
Kabupaten Kulon Progo	18 406	16 592	358 160	550 073	17 845	32 335

Lanjutan Tabel/Continued Table 5.2.13

Kecamatan Subdistrict	Pepaya/Papaya		Salak/Salacca		Alpukat/Avocado	
	2021	2022	2021	2022	2021	2022
(1)	(14)	(15)	(16)	(17)	(18)	(19)
Temon	1 236	1 556	28	57	149	254
Wates	2 931	5 963	73	152	123	197
Panjatan	1 539	3 282	1	3	191	305
Galur	204	434	1	3	52	101
Lendah	1 458	2 376	45	61	195	252
Sentolo	6 050	10 060	70	140	552	719
Pengasih	5 965	8 627	337	466	687	1 153
Kokap	4 754	7 509	2 872	2 936	397	338
Girimulyo	7 859	14 714	15 817	22 529	9 464	12 552
Nanggulan	1 194	2 429	241	496	1 136	1 695
Kalibawang	15 574	23 290	1 263	1 491	485	692
Samigaluh	5 314	5 670	2 999	4 662	3 607	5 342
Kabupaten Kulon Progo	54 078	85 909	23 747	32 996	17 038	23 600

Sumber/Source: BPS, Statistik Pertanian Hortikultura SPH-BST/BPS-Statistics Indonesia, Agricultural Statistic for Horticulture SPH-BST

Tabel
Table 5.2.14

Produksi Buah-Buahan dan Sayuran Tahunan Menurut Jenis Tanaman (Ton) di Kabupaten Kulon Progo, 2019-2022

Production of Annual Fruits and Vegetables by Kind of Plant (ton) in Kulon Progo Regency, 2019-2022

Jenis Tanaman Kind of Plants	2019	2020	2021	2022
(1)	(2)	(3)	(4)	(5)
Buah-Buahan/ Fruits:				
Alpukat/ Avocado	1 676,0	1035,6	1 703,8	2 3600,0
Anggur/ Grape	0,3	0,8	1,1	30,0
Apel/ Apple	-	-	-	-
Belimbing/ Star Fruit	320,9	266	329,5	412,4
Duku/Langsar/Kokosan/ Duku	780,4	693,8	792,8	1 049,7
Durian/ Durian	4 839,1	3459	4 870,5	5 469,4
Jambu Air/ Water Apple	747,3	596,7	786,2	1 171,7
Jambu Biji/ Guava	1 317,5	955,9	1 784,5	3 233,5
Jengkol/ Jengkol	267,1	6,8	14,7	19,2
Jeruk Besar/ Pomelo	1 830,3	227,8	-	-
Jeruk Siam/Keprok/ Orange/Tangerine	2 097,4	1 716,7	1 840,6	1 6 59,2
Mangga/ Mango	12 563,9	11 721,7	11 845,2	13 910,8
Manggis/ Mangosteen	2 148,6	1651,9	2 402,0	2 610,5
Markisa/Konyal/ Passion fruit	46,6	37,6	-	-
Melingo/ Gnetum/Melingo	8 501,4	6 617,4	8 011,0	10 605,2
Nangka/Cempedak/ Jackfruit	6 567,2	5941,2	7 936,9	10 573,7
Nenas/ Pineapple	250,3	269,7	5 407,8	585,8
Pepaya/ Papaya	3 625,4	3375,1	3 821,6	8 590,9
Petai/ Twisted Cluster Bean	1 832,5	2 043,2	3 821,6	4 422,4
Pisang/ Banana	21 497,7	21 715,1	35 816,0	55 007,3
Rambutan/ Rambutan	6 587,5	4261	6 152,5	7 6 54,2
Salak/ Snakefruit	2 003,9	1 812,6	2 374,7	3 299,6
Sawo/ Sapodilla/Sawo	771,2	658,6	1 039,4	1 298,1
Sirsak/ Soursop	234,1	195,1	256,6	455,6
Sukun/ Breadfruit	3 866,7	2740	4 242,8	5 394,6
Buah Naga/ Hylocereus polyrhizus	5,3	7,1
Jeruk Lemon/ Lemon	-	-
Lengkeng/ Dimocarpus longan	469,8	750,3

Sumber/Source: BPS, Statistik Pertanian Hortikultura SPH-BST/BPS-Statistics Indonesia, Agricultural Statistic for Horticulture SPH-BST

5.3 PERKEBUNAN ESTATE CROPS

Tabel 5.3.1 **Luas Areal Tanaman Perkebunan Menurut Kecamatan dan Jenis Tanaman (ha) di Kabupaten Kulon Progo, 2021 dan 2022**
Planted Area of Estate Crops by Subdistrict and Type of Crops (ha) in Kulon Progo Regency, 2021 dan 2022

Kecamatan Subdistrict	Kelapa Sawit/Oil Palm		Kelapa/Coconut	
	2021	2022	2021	2022
(1)	(2)	(3)	(4)	(5)
Temon	-	-	1 390,81	1 390,81
Wates	-	-	1 332,01	1 332,01
Panjatan	-	-	2 065,10	2 065,10
Galur	-	-	2 376,90	2 376,90
Lendah	-	-	1 647,06	1 647,06
Sentolo	-	-	1 111,51	1 111,51
Pengasih	-	-	1 687,08	1 687,08
Kokap	-	-	923,78	923,78
Girimulyo	-	-	860,11	860,11
Nanggulan	-	-	1 041,09	1 041,09
Kalibawang	-	-	719,15	719,15
Samigaluh	-	-	949,12	949,12
Kabupaten Kulon Progo	-	-	16 103,72	16 103,72

Lanjutan Tabel/*Continued Table 5.3.1*

Kecamatan Subdistrict	Karet/Rubber		Kopi/Coffee	
	2021	2022	2021	2022
(1)	(6)	(7)	(8)	(9)
Temon	-	-	-	-
Wates	-	-	-	-
Panjatan	-	-	-	-
Galur	-	-	-	-
Lendah	-	-	-	-
Sentolo	-	-	-	-
Pengasih	-	-	4,81	4,81
Kokap	-	-	126,62	126,32
Girimulyo	-	-	558,89	557,2
Nanggulan	-	-	-	-
Kalibawang	-	-	37,48	37,48
Samigaluh	-	-	747,15	754,9
Kabupaten Kulon Progo	-	-	1 474,95	1 480,71

Lanjutan Tabel/*Continued Table 5.3.1*

Kecamatan Subdistrict	Kakao/Cocoa		Tebu/Sugar Cane	
	2021	2022	2021	2022
(1)	(10)	(11)	(12)	(13)
Temon	75,85	75,85	7,81	1,61
Wates	14,70	14,70	48,35	45,97
Panjatan	4,88	2,88	34,44	34,47
Galur	-	-	16,25	11,51
Lendah	-	-	0,00	0,00
Sentolo	17,05	16,50	12,17	7,93
Pengasih	197,53	198,73	51,74	39,96
Kokap	1 202,58	1 202,28	12,08	6,50
Girimulyo	641,70	615,70	65,27	65,71
Nanggulan	58,38	58,38	65,36	58,40
Kalibawang	1 044,83	1 046,33	42,06	41,86
Samigaluh	329,60	329,60	46,77	45,83
Kabupaten Kulon Progo	3 587,10	3 560,95	402,30	359,75

Lanjutan Tabel/*Continued Table* 5.3.1

Kecamatan Subdistrict	Teh/Tea		Tembakau/Tobacco	
	2021	2022	2021	2022
(1)	(10)	(11)	(12)	(13)
Temon	-	-	-	-
Wates	-	-	-	-
Panjatan	-	-	-	-
Galur	-	-	-	-
Lendah	-	-	-	-
Sentolo	-	-	-	-
Pengasih	-	-	-	-
Kokap	-	-	-	-
Girimulyo	36,17	36,17	-	-
Nanggulan	-	-	-	-
Kalibawang	-	-	-	-
Samigaluh	100,33	99,83	-	-
Kabupaten Kulon Progo	136,50	136,00	-	-

Sumber/*Source*: Dinas Pertanian dan Pangan Kabupaten Kulon Progo/ *Agriculture and Food Office of Kulon Progo Regency*

Tabel
Table 5.3.2

Produksi Perkebunan Menurut Kecamatan dan Jenis Tanaman (ton) di Kabupaten Kulon Progo, 2021 dan 2022
Production of Estate by Subdistrict and Type of Crops (ton) in Kulon Progo Regency, 2021 and 2022

Kecamatan Subdistrict	Kelapa Sawit/Oil Palm		Kelapa/Coconut	
	2021	2022	2021	2022
(1)	(2)	(3)	(4)	(5)
Temon	-	-	1 703,82	1 706,83
Wates	-	-	2 140,34	2 126,93
Panjatan	-	-	3 856,18	3 844,38
Galur	-	-	3 996,20	4 033,69
Lendah	-	-	2 692,56	2 691,55
Sentolo	-	-	2 069,23	2 049,29
Pengasih	-	-	2 415,84	2 402,19
Kokap	-	-	1 637,48	1 668,87
Girimulyo	-	-	1 603,79	1 605,32
Nanggulan	-	-	1 642,20	1 640,80
Kalibawang	-	-	1 070,82	1 080,71
Samigaluh	-	-	1 323,60	1 324,03
Kabupaten Kulon Progo	-	-	26 152,06	26 174,59

Lanjutan Tabel/Continued Table 5.3.2

Kecamatan Subdistrict	Karet/Rubber		Kopi/Coffee	
	2021	2022	2021	2022
(1)	(6)	(7)	(8)	(9)
Temon	-	-	-	-
Wates	-	-	-	-
Panjatan	-	-	-	-
Galur	-	-	-	-
Lendah	-	-	-	-
Sentolo	-	-	-	-
Pengasih	-	-	1,30	1,36
Kokap	-	-	51,62	52,15
Girimulyo	-	-	169,20	176,8
Nanggulan	-	-	-	-
Kalibawang	-	-	17,30	17,8
Samigaluh	-	-	201,14	206,05
Kabupaten Kulon Progo	-	-	440,56	454,16

Lanjutan Tabel/*Continued Table 5.3.2*

Kecamatan Subdistrict	Kakao/Cocoa		Tebu/Sugar Cane	
	2021	2022	2021	2022
(1)	(10)	(11)	(12)	(13)
Temon	26,23	26,09	10,00	6,701
Wates	3,40	3,69	163,62	127,062
Panjatan	3,57	5,88	102,29	79,589
Galur	-	-	55,12	37,467
Lendah	-	-	-	0,000
Sentolo	5,72	4,69	35,56	39,852
Pengasih	70,38	73,64	135,89	145,149
Kokap	460,11	467,18	23,91	14,715
Girimulyo	299,92	344,540	287,27	264,945
Nanggulan	14,52	14,52	215,22	208,273
Kalibawang	394,71	361,43	167,51	141,386
Samigaluh	105,48	102,50	200,73	162,353
Kabupaten Kulon Progo	1 384,05	1 404,159	1 397,11	1 227,492

Lanjutan Tabel/Continued Table 5.3.2

Kecamatan Subdistrict	Teh/Tea		Tembakau/Tobacco	
	2021	2022	2021	2022
(1)	(10)	(11)	(12)	(13)
Temon	-	-	-	-
Wates	-	-	-	-
Panjatan	-	-	-	-
Galur	-	-	-	-
Lendah	-	-	-	-
Sentolo	-	-	-	-
Pengasih	-	-	-	-
Kokap	-	-	-	-
Girimulyo	81,20	93,40	-	-
Nanggulan	-	-	-	-
Kalibawang	-	-	-	-
Samigaluh	145,93	147,58	-	-
Kabupaten Kulon Progo	227,13	240,98	-	-

Sumber/Source: Dinas Pertanian dan Pangan Kabupaten Kulon Progo/ Agriculture and Food Office of Kulon Progo Regency

Tabel
Table 5.3.3

Luas Areal Tanaman Perkebunan Menurut Jenis Tanaman (ha) di Kabupaten Kulon Progo, 2021 dan 2022
Planted Area of Estate Crops by Type of Crops (ha) in Kulon Progo Regency, 2021 dan 2022

Jenis Tanaman Type of Crops	Luas Area/Planted Area	
	2021	2022
(1)	(2)	(3)
Kelapa Sawit/Oil Palm	-	-
Kelapa/Coconut	16 103,72	16 143,57
Karet/Rubber	-	-
Kopi/Coffee	1 474,95	1 480,71
Kakao/Cocoa	3 587,10	3 560,95
Tebu/Sugar Cane	402,30	359,75
Teh/Tea	136,50	136,00
Tembakau/Tobacco	-	-
Kabupaten Kulon Progo	21 704,57	21 680,98

Sumber/Source: Dinas Pertanian dan Pangan Kabupaten Kulon Progo/ Agriculture and Food Office of Kulon Progo Regency

Tabel 5.3.4 **Produksi Perkebunan Menurut Jenis Tanaman (ton) di Kabupaten Kulon Progo, 2021 dan 2022**
Table **Production of Estate by Type of Crops (ton) in Kulon Progo Regency, 2021 and 2022**

Kecamatan Subdistrict	Produksi/Production	
	2021	2022
(1)	(2)	(3)
Kelapa Sawit/Oil Palm	-	-
Kelapa/Coconut	26 152,06	26 174,59
Karet/Rubber	-	-
Kopi/Coffee	440,56	454,16
Kakao/Cocoa	1 384,05	1 404,159
Tebu/Sugar Cane	1 397,11	1 227,492
Teh/Tea	227,13	240,98
Tembakau/Tobacco	-	-
Kabupaten Kulon Progo	34 222,40	

Sumber/Source: Dinas Pertanian dan Pangan Kabupaten Kulon Progo/ *Kulon Progo Regency Agriculture and Food Security Service*

Tabel 5.3.5 **Banyaknya Produk Ikutan Komoditas Perkebunan menurut Jenisnya di Kabupaten Kulon Progo, 2018-2022**
Number of Lateral Product of Plantation by Type in Kulon Progo Regency, 2018-2022

Kecamatan Subdistrict	2018	2019	2020	2021	2022
(1)	(2)	(3)	(4)	(5)	(6)
Daun Cengkeh (kg)	3 098 010	1 950 750,00	3 085 900,00	2 145 825	...
Batang Bunga (kg)	197 136	121 531,73	120 946,50	126 798,75	...
Sabut Kelapa (m3)	405 408	325 762,09	320 397,30	325 762,10	...
Tempurung (kg)	39 311 234	32 069 534,40	31 890,71	32 084 436,60	...
Arang Tempurung (kg)	7 665 691	6 253 708,23	6 247 002,24	6 253 708	...
Blarak (m3)	329 733	375 588,15	376 386,39	322,056	...
Minyak Atsiri Cengkeh (liter)	92 940	58 500,00	58 375,15	58 522,50	...
Minyak Atsiri Nilam (liter)	3 594	19 429,01	19 436,83	19 429,01	...
VICO (liter)	1 297	1 028,25	1 013,35	1 072,96	...
Minyak Kelapa (kg)	129 725	104 166,38	104 017,36	104 715,40	...
Gula Jawa (kg)	4 805 148	594 472,24	594 425,23	65 724 740,00	...
Arang Briket (ton)	4 250	5 750	4 250	4 399	6 460
Kopi Bubuk (kg)	3 756	324 877,50	328 860,00	328 862,52	...
Gula Pasir (ton)	1 901	1 576,78	1 672,01	1 672,01	...

Sumber/Source: Dinas Pertanian dan Pangan Kabupaten Kulon Progo/ Agriculture and Food Office of Kulon Progo Regency

**5.4 PETERNAKAN
LIFESTOCK**

Tabel 5.4.1 Pemasukan dan Pengeluaran Ternak Besar dan Kecil di Kabupaten Kulon Progo (Ekor), 2021*
Table Number of Inbound and Outbound Cattles of Kulon Progo Regency, 2021

Jenis Ternak <i>Type of Cattle</i>	Masuk/Inbound		
	Jantan <i>Male</i>	Betina <i>Female</i>	Jumlah <i>Total</i>
(1)	(2)	(3)	(4)
A. Ternak Besar/Big Cattle			
1. Sapi/Cow	2 280	3 419	5 699
2. Sapi Perah/ <i>Daily Cow</i>	5	7	12
3. Kerbau/Buffalo	1	1	2
4. Kuda/Horse	12	17	29
2021	2 297	3 445	5 742
B. Ternak Kecil/Small Cattle			
1. Kambing/Goat	9 110	13 665	22 775
2. Domba/Sheep	13 363	20 044	33 407
3. Babi/Pig	238	356	594
2021	22 711	34 065	56 776

Lanjutan Tabel/*Continued Table 5.4.1*

Jenis Ternak <i>Type of Cattle</i>	Keluar/ <i>Outbond</i>		
	Jantan <i>Male</i>	Betina <i>Female</i>	Jumlah <i>Total</i>
(1)	(5)	(6)	(7)
A. Ternak Besar/ <i>Big Cattle</i>			
1. Sapi/ <i>Cow</i>	8 226	12 339	20 565
2. Sapi Perah/ <i>Daily Cow</i>	1	1	2
3. Kerbau/ <i>Buffalo</i>	3	6	9
4. Kuda/ <i>Horse</i>	19	27	46
2021	8 248	12 374	20 622
B. Ternak Kecil/ <i>Small Cattle</i>			
1. Kambing/ <i>Goat</i>	11 257	16 886	28 143
2. Domba/ <i>Sheep</i>	1 322	1 983	3 305
3. Babi/ <i>Pig</i>	718	1 078	1 796
2021	13 297	19 947	33 244

Sumber/*Source*: Dinas Pertanian dan Pangan Kabupaten Kulon Progo/ *Agriculture and Food Office of Kulon Progo Regency*

Catatan/*Notes*: Data tahun 2022 belum tersedia

Tabel
Table 5.4.2

Populasi Ternak Besar menurut Jenis Per Kecamatan di Kabupaten Kulon Progo (Ekor), 2021*
Livestock Population by Type and Subdistrict in Kulon Progo Regency, 2021

Kecamatan Subdistrict	Sapi Perah Milk Cow		Sapi Biasa Cow	
	Jantan	Betina	Jantan	Betina
(1)	(2)	(3)	(4)	(5)
Temon	-	-	639	2 473
Wates	-	3	1 416	5 309
Panjatan	-	-	1 557	4 512
Galur	-	6	352	1 728
Lendah	-	-	1 551	4 564
Sentolo	-	-	250	6 088
Pengasih	-	-	2 245	6 505
Kokap	-	-	325	2 096
Girimulyo	-	-	600	2 728
Nanggulan	-	-	1 560	2 706
Kalibawang	-	-	732	2 318
Samigaluh	-	-	983	2 546
Kabupaten Kulon Progo	-	9	12 210	43 573

Lanjutan Tabel/*Continued Table* 5.4.2

Kecamatan Subdistrict	Kerbau Buffalo		Kuda Horse	
	Jantan	Betina	Jantan	Betina
(1)	(6)	(7)	(8)	(9)
Temon	-	-	-	-
Wates	-	-	6	1
Panjatan	4	8	1	-
Galur	3	14	3	-
Lendah	-	-	3	-
Sentolo	-	-	-	-
Pengasih	-	-	-	-
Kokap	-	-	-	-
Girimulyo	-	-	-	-
Nanggulan	-	-	-	-
Kalibawang	9	17	-	-
Samigaluh	2	2	-	-
Kabupaten Kulon Progo	18	41	13	1

Sumber/*Source*: Dinas Pertanian dan Pangan Kabupaten Kulon Progo/ *Agriculture and Food Office of Kulon Progo Regency*

Catatan/*Notes*: Data tahun 2022 belum tersedia

Tabel
Table 5.4.3

Populasi Ternak Kecil menurut Jenis Per Kecamatan di Kabupaten Kulon Progo (Ekor), 2021 *
Population of Cattle by Type and Subdistrict in Kulon Progo Regency, 2021

Kecamatan Subdistrict	Kambing Lokal Local Goat		Kambing Etawa Etawa Goat	
	Jantan	Betina	Jantan	Betina
(1)	(2)	(3)	(4)	(5)
Temon	469	1 106	172	231
Wates	1 940	5 297	12	30
Panjatan	938	2 396	3	11
Galur	342	1 488	184	273
Lendah	1 366	3 839	192	377
Sentolo	713	3 134	23	24
Pengasih	3 049	4 579	700	2 379
Kokap	1 702	9 166	1 297	3 539
Girimulyo	847	2 938	3 485	10 351
Nanggulan	1 047	2 274	121	361
Kalibawang	1 089	5 856	172	541
Samigaluh	1 457	4 120	4 789	5 315
Kabupaten Kulon Progo	14 959	46 193	11 150	23 432

Lanjutan Tabel/*Continued Table* 5.4.3

Kecamatan Subdistrict	Domba Sheep		Babi Pig		Kelinci Rabbit	
	Jantan	Betina	Jantan	Betina	Jantan	Betina
(1)	(6)	(7)	(8)	(9)	(10)	(11)
Temon	578	1 343	-	-	296	477
Wates	455	2 032	8	15	659	1 208
Panjatan	588	1 089	-	-	404	1 069
Galur	441	1 560	-	-	239	570
Lendah	781	1 591	-	-	233	401
Sentolo	384	712	-	-	205	670
Pengasih	1 515	5 132	-	-	2 162	4 889
Kokap	130	400	-	-	1 209	3 415
Girimulyo	587	1 519	-	-	2 051	693
Nanggulan	825	1 698	-	-	905	2 395
Kalibawang	406	653	431	776	294	857
Samigaluh	817	2 078	-	-	929	1 037
Kabupaten Kulon Progo	7 507	19 807	439	791	9 586	17 681

Sumber/*Source*: Dinas Pertanian dan Pangan Kabupaten Kulon Progo/ *Agriculture and Food Office of Kulon Progo Regency*

Catatan/*Notes*: Data tahun 2022 belum tersedia

Tabel 5.4.4 **Populasi Unggas dan Kelinci menurut Jenis Per Kecamatan di Kabupaten Kulon Progo (Ekor), 2021***
Population of Poultry and Rabbits by Subdistrict in Kulon Progo Regency, 2021

Kecamatan Subdistrict	Ayam Buras Domestic Hens	Ayam Ras Pedigree Poultry	
		Petelur/Layer	Pedaging/Broiler
(1)	(2)	(3)	(4)
Temon	33 597	7 000	5 000
Wates	58 326	44 475	56 272
Panjatan	61 230	30 500	170 000
Galur	35 400	22 700	60 000
Lendah	41 075	321 916	213 825
Sentolo	73 513	1 448 175	1 002 748
Pengasih	89 090	72 400	207 750
Kokap	91 652	4 000	224 000
Girimulyo	75 143	4 418	44 150
Nanggulan	56 230	201 156	399 372
Kalibawang	86 000	13 900	40 000
Samigaluh	85 201	4 693	41 000
Kabupaten Kulon Progo	786 457	2 175 333	2 464 117

Lanjutan Tabel/*Continued Table* 5.4.4

Kecamatan Subdistrict	Puyuh Quail	Itik Duck	Itik Manila Manila Duck	Merpati Dove
(1)	(5)	(6)	(7)	(8)
Temon	1 800	2 807	1 787	770
Wates	11 025	6 363	3 572	2 116
Panjatan	13 300	17 438	2 288	1 518
Galur	22 500	13 600	3 490	2 415
Lendah	335 874	23 920	2 329	1 765
Sentolo	28 681	4 824	501	739
Pengasih	34 900	24 615	4 060	3 330
Kokap	64 000	2 747	2 488	1 389
Girimulyo	2 117	2 379	1 718	905
Nanggulan	48 000	3 304	289	1 459
Kalibawang	13 250	12 525	764	678
Samigaluh	-	2 132	900	-
Kabupaten Kulon Progo	575 447	116 654	24 186	17 084

Sumber/*Source*: Dinas Pertanian dan Pangan Kabupaten Kulon Progo/ *Agriculture and Food Office of Kulon Progo Regency*
 Catatan/*Notes*: Data tahun 2022 belum tersedia

Tabel 5.4.5 Banyaknya Ternak dan Unggas yang Dipotong menurut Kecamatan di Kabupaten Kulon Progo (Ekor), 2022
Number of Livestocks and Poultry Slaughtered by Subdistrict in Kulon Progo Regency, 2022

Kecamatan Subdistrict	Sapi Cow	Kerbau Buffalo	Domba Sheep	Kambing Goat	Babi Pig
(1)	(2)	(3)	(4)	(5)	(6)
Temon	335	...	815	747	...
Wates	375	...	1 925	1 364	...
Panjatan	380	...	721	843	...
Galur	367	...	611	846	...
Lendah	382	...	2 339	2 570	...
Sentolo	387	...	545	882	...
Pengasih	437	...	450	1 146	...
Kokap	219	...	73	707	...
Girimulyo	167	...	204	369	...
Nanggulan	255	...	1 834	1 378	...
Kalibawang	193	...	1 609	1 822	...
Samigaluh	158	...	5 173	1 237	...
Kabupaten Kulon Progo	3 655	...	16 299	13 911	...

Lanjutan Tabel/*Continued Table* 5.4.5

Kecamatan <i>Subdistrict</i>	Ayam Buras <i>Domestic Hens</i>	Ayam Pedaging <i>Broiler</i>	Ayam Petelur <i>Layer</i>	Itik <i>Duck</i>	Itik Manila <i>Manila Duck</i>
(1)	(7)	(8)	(9)	(10)	(11)
Temon	47 100	30 525	2 000	2 379	1 069
Wates	72 519	252 087	21 793	2 835	1 564
Panjatan	85 740	887 363	34 500	10 459	1 260
Galur	49 560	350 000	11 350	8 160	2 094
Lendah	56 049	1 300 369	240 816	13 743	1 419
Sentolo	71 750	3 754 158	631 834	2 701	234
Pengasih	135 153	1 460 655	46 685	16 278	2 404
Kokap	128 651	990 550	2 500	1 598	1 418
Girimulyo	109 347	285 103	3 000	1 603	1 274
Nanggulan	66 927	490 550	15 250	1 822	1 123
Kalibawang	116 217	165 350	10 723	7 545	39
Samigaluh	128 583	251 900	4 800	1 209	447
Kabupaten Kulon Progo	1 067 596	10 218 610	1 025 251	70 332	14 345

Sumber/*Source*: Dinas Pertanian dan Pangan Kabupaten Kulon Progo/ *Agriculture and Food Office of Kulon Progo Regency*

Catatan/*Notes*: Data tahun 2022 belum tersedia

Tabel 5.4.6 Banyaknya Produksi Daging Ternak dan Unggas menurut Kecamatan di Kabupaten Kulon Progo (Kilogram), 2022
Number of Meat Production by Subdistrict in Kulon Progo Regency (Kilograms), 2022

Kecamatan Subdistrict	Sapi Cow	Kambing Goat	Domba Sheep	Itik Manila Manila Duck
(1)	(2)	(3)	(4)	(5)
Temon	64 360	9 455	10 406	1 117
Wates	71 993	17 255	24 575	1 634
Panjatan	73 024	10 658	9 280	1 317
Galur	70 549	10 708	7 804	2 188
Lendah	73 457	32 511	29 853	1 483
Sentolo	74 648	11 159	6 950	245
Pengasih	83 957	14 493	5 746	2 512
Kokap	42 082	8 948	932	1 482
Girimulyo	32 180	4 662	2 602	1 331
Nanggulan	49 095	17 436	23 410	1 174
Kalibawang	37 137	23 051	20 536	41
Samigaluh	30 324	15 646	66 022	467
Kabupaten Kulon Progo	702 806	175 982	208 116	14 991

Lanjutan Tabel/Continued Table 5.4.6

Kecamatan Subdistrict	Ayam/Hens			Itik Duck
	Petelur Layer	Pedaging Broiler	Buras Domestic Hens	
(1)	(6)	(7)	(8)	(9)
Temon	2 442	28 541	36 267	2 486
Wates	26 609	235 701	55 840	2 963
Panjatan	42 125	829 684	66 020	10 930
Galur	13 858	327 250	38 161	8 527
Lendah	294 036	1 215 845	43 158	14 361
Sentolo	771 469	3 510 138	55 248	2 823
Pengasih	57 002	1 365 712	104 068	17 011
Kokap	3 053	926 164	99 092	1 670
Girimulyo	3 663	266 571	84 197	1 675
Nanggulan	18 620	458 664	51 534	1 904
Kalibawang	13 093	154 602	89 487	7 885
Samigaluh	5 861	235 527	99 009	1 263
Kabupaten Kulon Progo	1 251 831	9 554 399	822 081	73 498

Sumber/Source: Dinas Pertanian dan Pangan Kabupaten Kulon Progo/ Agriculture and Food Office of Kulon Progo Regency

Catatan/Notes: Data tahun 2022 belum tersedia

Tabel 5.4.7 **Produksi Susu, Telur, dan Kulit menurut Kecamatan di Kabupaten Kulon Progo, 2021***
Milk, Eggs, and Leather Production in Kulon Progo Regency, 2021*

Kecamatan Subdistrict	Susu Milk (Liter)	Telur Egg (kg)
(1)	(2)	(3)
Temon	...	96 647
Wates	...	252 108
Panjatan	...	681 050
Galur	...	86 477
Lendah	...	5 151 169
Sentolo	...	860 156
Pengasih	...	248 767
Kokap	...	3 366 081
Girimulyo	...	95 683
Nanggulan	...	463 093
Kalibawang	...	395 444
Samigaluh	...	298 538
Kabupaten Kulon Progo	...	11 995 213

Lanjutan Tabel/Continued Table 5.4.7

Kecamatan Subdistrict	Kulit/Leather				
	Sapi Cow (Lembar/ Sheet)	Kerbau Buffalo (Lembar/ Sheet)	Kambing Goat (Lembar/ Sheet)	Domba Sheep (Lembar/ Sheet)	Kelinci Rabbit (Lembar/ Sheet)
(1)	(4)	(5)	(6)	(7)	(8)
Temon	325	-	1 133	1 829	-
Wates	485	-	2 746	4 200	-
Panjatan	422	-	1 395	2 094	-
Galur	414	-	1 934	2 736	-
Lendah	403	-	1 815	2 614	-
Sentolo	280	-	2 767	2 551	-
Pengasih	465	-	2 570	3 503	-
Kokap	235	-	1 637	2 526	-
Girimulyo	177	-	890	1 543	-
Nanggulan	252	-	1 054	3 332	-
Kalibawang	204	-	1 718	2 748	-
Samigaluh	172	-	1 587	2 514	-
Kabupaten Kulon Progo	3 834	-	21 246	32 190	-

Sumber/Source: Dinas Pertanian dan Pangan Kabupaten Kulon Progo/ Agriculture and Food Office of Kulon Progo Regency

Catatan/Notes: Data tahun 2022 belum tersedia

Tabel 5.4.8
Table

Konsumsi Telur menurut Jenis Telur dan Kecamatan di Kabupaten Kulon Progo (Kilogram), 2021*
Eggs Consumption by Type of Egg and Subdistrict in Kulon Progo Regency (Kilograms), 2021

Kecamatan Subdistrict	Jenis Telur/Type of Egg				Jumlah Total
	Ayam Kampung Village Poultry Egg	Ayam Ras Pedigree Poultry Egg	Itik Duck Egg	Puyuh Quail	
(1)	(2)	(3)	(4)	(5)	(6)
Temon	22 417	54 580	14 914	3 771	95 682
Wates	37 231	359 996	41 806	24 060	463 093
Panjatan	39 058	233 228	95 649	27 510	395 445
Galur	22 441	164 287	65 102	46 708	298 538
Lendah	25 720	2 524 627	132 219	683 515	3 366 081
Sentolo	50 175	5 022 597	25 806	52 592	5 151 170
Pengasih	56 239	569 377	133 479	101 061	860 156
Kokap	58 651	30 840	15 250	144 025	248 766
Girimulyo	45 595	24 053	12 747	4 082	86 477
Nanggulan	33 914	194 066	15 130	112 277	355 387
Kalibawang	55 838	105 306	67 900	23 065	252 109
Samigaluh	52 311	33 576	10 760	-	96 647
Kabupaten Kulon Progo	499 590	9 316 533	630 762	1 222 666	11 669 551

Sumber/Source: Dinas Pertanian dan Pangan Kabupaten Kulon Progo/ *Kulon Progo Regency Agriculture and Food Security Service*
Catatan/Notes: Data tahun 2022 belum tersedia

Tabel
Table 5.4.9

Banyaknya Konsumsi Protein Hewani Per Kapita menurut Kecamatan di Kabupaten Kulon Progo (Gram/Hari), 2021 *
Number of Animal Protein per Capita by Subdistrict in Kulon Progo Regency (Gram/day), 2021

Kecamatan Subdistrict	Daging Meat	Telur Egg	Susu Non Pabrik Non Factory Milk
(1)	(2)	(3)	(4)
Temon	2,84	1,16	-
Wates	6,89	3,33	0,01
Panjatan	15,29	3,60	-
Galur	8,49	3,21	-
Lendah	22,32	28,76	-
Sentolo	33,49	36,16	-
Pengasih	13,97	5,77	-
Kokap	20,90	2,41	-
Girimulyo	7,51	1,23	-
Nanggalan	19,21	4,04	-
Kalibawang	9,40	2,96	-
Samigaluh	6,88	1,21	-
Kabupaten Kulon Progo

Sumber/Source: Dinas Pertanian dan Pangan Kabupaten Kulon Progo/ Kulon Progo Regency Agriculture and Food Security Service

Catatan/Notes: Data tahun 2022 belum tersedia

**5.5 PERIKANAN
FISHERIES**

Tabel 5.5.1 Luas Lahan Kolam Air Tawar menurut Jenis Perairan dan Kecamatan di Kabupaten Kulon Progo (m²), 2022
Fish Culture Areas by Type of Watering and Subdistrict in Kulon Progo Regency (m²), 2022

Kecamatan Subdistrict	Permanen Permanent	Non Permanen Non Permanent	Jumlah Total
(1)	(2)	(3)	(4)
Temon	4 638	26 774	31 412
Wates	30 304	62 148	92 452
Panjatan	13 961	42 791	56 752
Galur	13 216	28 546	41 762
Lendah	11 351	27 261	38 612
Sentolo	7 457	18 205	25 662
Pengasih	10 589	26 328	36 917
Kokap	7 256	27 386	34 642
Girimulyo	2 656	16 171	18 827
Nanggulan	18 832	41 075	59 907
Kalibawang	12 829	34 243	47 072
Samigaluh	11 871	19 959	31 830
Kabupaten Kulon Progo	144 960	370 887	515 847

Sumber/Source: Dinas kelautan dan Perikanan Kabupaten Kulon Progo/ *Oceanic Fishery Services of Kulon Progo Regency*

Tabel
Table 5.5.2**Produksi Ikan Air Tawar dari Kolam menurut Jenis Ikan dan Kecamatan di Kabupaten Kulon Progo (Kilogram), 2022**
Fish Culture Production by Type of Fish and Subdistrict in Kulon Progo Regency (Kilograms), 2022

Kecamatan Subdistrict	Jenis Ikan Type of Fish						Jumlah Total
	Mas Goldfish	Tawes Java Barbus	Nila Nile Tilapia	Gurami Carp	Lele Cat Fish	Lainnya Others	
(1)	(2)	(3)	(4)	(5)	(6)	(7)	(8)
Temon	-	-	5 100	3 600	1035 020	450	1043 720
Wates	-	-	51 260	179 985	2967 200	-	3198 445
Panjatan	-	-	270 000	126 136	367 380	-	763 516
Galur	-	-	158 840	49 210	697 390	-	905 440
Lendah	-	-	1 000	2 000	1019 940	-	1022 940
Sentolo	-	-	16 520	20 140	622 130	-	659 060
Pengasih	-	-	117 050	93 800	889 290	-	1100 140
Kokap	-	-	13 080	4 260	278 440	-	295 780
Girimulyo	-	-	24 023	7 800	289 780	-	321 603
Nanggulan	-	-	80 742	68 792	1308 639	-	1458 173
Kalibawang	-	-	37 115	1 000	1724 160	-	1762 275
Samigaluh	-	-	7 745		603 390	-	611 135
Kulon Progo	-	-	782 476	556 993	11802 759	450	13 142 678

Sumber/Source: Dinas kelautan dan Perikanan Kabupaten Kulon Progo/ Oceanic Fishery Services of Kulon Progo Regency

Tabel
Table 5.5.3

Produksi Ikan Air Tawar dari Karamba Apung menurut Jenis Ikan dan Kecamatan di Kabupaten Kulon Progo (Kilogram), 2022
River Inland Fisheries Production by Type of Fish and Subdistrict in Kulon Progo Regency (Kilograms), 2022

Kecamatan Subdistrict	Jenis Ikan Type of Fish						Jumlah Total
	Mas Goldfish	Tawes Java Barbus	Nila Nile Tilapia	Gurami Carp	Lele Cat Fish	Lainnya Others	
(1)	(2)	(3)	(4)	(5)	(6)	(7)	(8)
Temon	-	-	-	-	-	-	-
Wates	-	-	-	-	-	-	-
Panjatan	-	-	-	-	-	-	-
Galur	-	-	-	-	-	-	-
Lendah	-	-	-	-	-	-	-
Sentolo	-	-	4 090	-	-	-	4 090
Pengasih	-	-	-	-	-	-	-
Kokap	-	-	-	-	-	-	-
Girimulyo	-	-	-	-	-	-	-
Nanggulan	-	-	-	-	-	-	-
Kalibawang	-	-	-	-	-	-	-
Samigaluh	-	-	-	-	-	-	-
Kulon Progo	-	-	4 090	-	-	-	4 090

Sumber/Source: Dinas kelautan dan Perikanan Kabupaten Kulon Progo/ Oceanic Fishery Services of Kulon Progo Regency

Tabel
Table 5.5.4**Produksi Ikan di Perairan Umum menurut Jenis Ikan dan Kecamatan di Kabupaten Kulon Progo (Kilogram), 2022**
Open Water Fisheries Production by Type of Fish and Subdistrict in Kulon Progo Regency (Kilograms), 2022

Kecamatan Subdistrict	Jenis Ikan Type of Fish							Jumlah Total
	Nila Nile Tilapia	Tawes Java Barbus	Gabus Snake Heads	Belut Eel	Udang Shrimps	Lele Cat Fish	Lainnya Others	
(1)	(2)	(3)	(4)	(5)	(6)	(7)	(8)	(9)
Temon	21 582	16 603	12 978	2 099	7 780	15 603	81 844	158 489
Wates	14 938	11 493	8 983	1 453	5 385	10 800	56 653	109 705
Panjatan	12 117	9 322	7 286	1 178	4 368	8 760	45 981	89 012
Galur	16 615	12 783	9 992	1 616	5 989	12 012	63 012	122 019
Lendah	18 309	14 085	11 010	1 780	6 600	13 237	69 435	134 456
Sentolo	11 284	8 681	6 786	1 097	4 068	8 158	42 789	82 863
Pengasih	10 457	8 045	6 288	1 017	3 769	7 560	39 777	76 913
Kokap	59 555	45 818	35 814	5 791	21 469	43 057	221 100	432 604
Girimulyo	6 635	5 104	3 990	645	2 392	4 797	25 163	48 726
Nanggulan	11 618	8 938	6 987	1 130	4 188	8 400	43 770	85 031
Kalibawang	9 131	7 025	5 491	888	3 291	6 601	34 527	66 954
Samigaluh	7 342	5 649	4 415	714	2 647	5 308	27 846	53 921
Kulon Progo	199 583	153 546	120 020	19 408	71 946	144 293	751 897	1 460 693

Sumber/Source: Dinas kelautan dan Perikanan Kabupaten Kulon Progo/ Oceanic Fishery Services of Kulon Progo Regency

Tabel
Table 5.5.5

Banyaknya Alat Penangkapan Ikan di Perairan Umum menurut Jenis dan Kecamatan di Kabupaten Kulon Progo, 2022
Number of Fish Catcher by Type and Subdistrict in Kulon Progo Regency, 2022

Kecamatan Subdistrict	Alat Penangkapan Ikan/ Tools for Catching Fish							Jumlah Total
	Pancing fishing rod	Pecak crack	Bubu	Anco	Jala Net	Jaring Insang	Trip	
(1)	(2)	(3)	(4)	(5)	(6)	(7)	(8)	(9)
Temon	240	36	14	30	149	366	40 353	226
Wates	450	31	11	8	97	44	23 150	115
Panjatan	245	32	12	5	84	34	17 082	122
Galur	372	27	9	12	29	37	13 940	106
Lendah	400	9	5	3	75	23	20 590	126
Sentolo	260	7	3	2	30	15	11 739	94
Pengasih	276	11	6	3	40	19	13 603	93
Kokap	1 370	21	11		180	246	70 873	160
Girimulyo	104	4	2		4	5	3 950	32
Nanggulan	221	8	4		15	6	8 696	61
Kalibawang	175	4	3		25	4	7 950	74
Samigaluh	128	2	1		5	5	4 668	32
Kulon Progo	4 241	192	81	63	733	804	236 594	1 241

Sumber/Source: Dinas kelautan dan Perikanan Kabupaten Kulon Progo/ Oceanic Fishery Services of Kulon Progo Regency

Tabel
Table 5.5.6**Banyaknya Alat Mesin Untuk Budidaya Ikan menurut Jenis dan Kecamatan di Kabupaten Kulon Progo, 2022**
Number of Fishery Cultivators by Type and Subdistrict in Kulon Progo Regency, 2022

Kecamatan Subdistrict	Alat Mesin Budidaya Ikan/ Fishery Cultivator			Keterangan Note
	Kincir Air Water Wheel	Cetak Pellet Pallet Print	Pompa Air Water Pump	
(1)	(2)	(3)	(4)	(5)
Temon	284	-	86	Baik/ Good
Wates	18	3	47	Baik/ Good
Panjatan	242	2	53	Baik/ Good
Galur	368	1	84	Baik/ Good
Lendah	-	3	22	Baik/ Good
Sentolo	-	2	19	Baik/ Good
Pengasih	-	1	27	Baik/ Good
Kokap	-	-	18	Baik/ Good
Girimulyo	-	-	11	Baik/ Good
Nanggulan	-	2	31	Baik/ Good
Kalibawang	-	-	27	Baik/ Good
Samigaluh	-	-	21	Baik/ Good
Investor Tambak	-	-	-	Baik/ Good
Subdin Laut Perikanan DKP DIY	-	-	-	Baik/ Good
Kulon Progo	912	14	446	Baik / Good

Sumber/Source: Dinas kelautan dan Perikanan Kabupaten Kulon Progo/ *Oceanic Fishery Services of Kulon Progo Regency*

Tabel 5.5.7 Nilai Produksi Ikan Air Tawar dari Kolam menurut Jenis Ikan dan Kecamatan di Kabupaten Kulon Progo (Rp 000), 2022
Value of Fish Culture Production by Type of Fish and Subdistrict in Kulon Progo Regency (Rp 000), 2022

Kecamatan Subdistrict	Jenis Ikan Type of Fish			
	Mas Goldfish	Tawes Java Barbus	Nila Nile Tilapia	Gurami Carp
(1)	(2)	(3)	(4)	(5)
Temon	-	-	127 500	124 441
Wates	-	-	1 281 500	6 221 541
Panjatan	-	-	6 750 000	4 360 143
Galur	-	-	3 971 000	1 701 042
Lendah	-	-	25 000	69 134
Sentolo	-	-	413 000	696 179
Pengasih	-	-	2 926 250	3 242 384
Kokap	-	-	327 000	147 255
Girimulyo	-	-	600 575	269 622
Nanggulan	-	-	2 018 550	2 377 933
Kalibawang	-	-	927 878	34 567
Samigaluh	-	-	193 625	-
Kulon Progo	-	-	19 561 878	19 244 241

Lanjutan Tabel/*Continued Table 5.5.7*

Kecamatan <i>Subdistrict</i>	Jenis Ikan <i>Type of Fish</i>		Jumlah <i>Total</i>
	Lele <i>Cat Fish</i>	Lainnya <i>Others</i>	
(1)	(6)	(7)	(8)
Temon	19 432 500	2 137	19 686 578
Wates	55 709 180	-	63 212 221
Panjatan	6 987 559	-	18 097 702
Galur	13 093 497	-	18 765 539
Lendah	19 149 373	-	19 243 507
Sentolo	11 680 490	-	12 789 669
Pengasih	16 696 419	-	22 865 053
Kokap	5 227 711	-	5 701 966
Girimulyo	5 440 619	-	6 310 816
Nanggulan	24 569 697	-	28 966 180
Kalibawang	32 371 104	-	33 333 549
Samigaluh	11 328 647	-	11 522 272
Kulon Progo	221 686 796	2 137	260 495 052

Sumber/*Source*: Dinas kelautan dan Perikanan Kabupaten Kulon Progo/ *Oceanic Fishery Services of Kulon Progo Regency*

Tabel
Table 5.5.8

Nilai Produksi Ikan Air Tawar dari Karamba Apung menurut Jenis Ikan dan Kecamatan di Kabupaten Kulon Progo (Rp 000), 2022
Value of Fish Culture Production by Type of Fish and Subdistrict in Kulon Progo Regency (Rp 000), 2022

Kecamatan Subdistrict	Jenis Ikan Type of Fish			
	Mas Goldfish	Tawes Java Barbus	Nila Nile Tilapia	Gurami Carp
(1)	(2)	(3)	(4)	(5)
Temon	-	-	-	-
Wates	-	-	-	-
Panjatan	-	-	-	-
Galur	-	-	-	-
Lendah	-	-	-	-
Sentolo	-	-	102 250	-
Pengasih	-	-	-	-
Kokap	-	-	-	-
Girimulyo	-	-	-	-
Nanggulan	-	-	-	-
Kalibawang	-	-	-	-
Samigaluh	-	-	-	-
Kulon Progo	-	-	102 250	-

Lanjutan Tabel/Continued Table 5.5.8

Kecamatan Subdistrict	Jenis Ikan Type of Fish		Jumlah Total
	Lele Cat Fish	Lainnya Others	
(1)	(6)	(7)	(8)
Temon	-	-	-
Wates	-	-	-
Panjatan	-	-	-
Galur	-	-	-
Lendah	-	-	-
Sentolo	-	-	102 250
Pengasih	-	-	-
Kokap	-	-	-
Girimulyo	-	-	-
Nanggulan	-	-	-
Kalibawang	-	-	-
Samigaluh	-	-	-
Kulon Progo	-	-	102 250

Sumber/Source: Dinas kelautan dan Perikanan Kabupaten Kulon Progo/ Oceanic Fishery Services of Kulon Progo Regency

Tabel
Table 5.5.9

Nilai Produksi Ikan di Perairan Umum menurut Jenis Ikan dan Kecamatan di Kabupaten Kulon Progo (Rp 000), 2022
Value of Fishery Production Open Water Fisheries by Type of Fish and Subdistrict in Kulon Progo Regency (Rp 000), 2022

Kecamatan Subdistrict	Jenis Ikan Type of Fish			
	Nila Nile Tilapia	Tawes Java Barbus	Gabus Snake Heads	Belut Eel
(1)	(2)	(3)	(4)	(5)
Temon	382 579	298 223	583 006	117 381
Wates	264 780	206 489	403 528	81 139
Panjatan	214 821	167 470	327 339	65 873
Galur	294 421	229 604	448 642	90 755
Lendah	324 239	252 696	494 410	100 492
Sentolo	200 115	155 959	304 972	61 365
Pengasih	185 333	144 495	282 551	56 797
Kokap	1 782 350	815 785	1 613 622	105 601
Girimulyo	117 671	91 710	179 315	36 061
Nanggulan	205 983	160 563	313 951	63 228
Kalibawang	161 840	126 148	246 633	49 585
Samigaluh	168 342	114 661	202 879	45 077
Kulon Progo	4 302 480	2 763 810	5 400 855	873 360

Lanjutan Tabel/Continued Table 5.5.9

Kecamatan Subdistrict	Jenis Ikan Type of Fish			Jumlah Total
	Udang Shrimps	Lele Cat Fish	Lainnya Others	
(1)	(6)	(7)	(8)	(9)
Temon	75 158	338 549	2 300 981	4 095 881
Wates	153 550	225 249	1 593 075	2 927 813
Panjatan	86 126	182 714	1 291 910	2 336 256
Galur	118 222	250 501	1 771 634	3 203 782
Lendah	130 177	275 777	1 954 319	3 532 114
Sentolo	80 302	170 165	1 202 911	2 175 792
Pengasih	74 376	157 667	1 114 785	2 016 007
Kokap	467 295	729 611	6 151 080	11 665 347
Girimulyo	47 206	100 088	707 590	1 279 645
Nanggulan	82 637	175 180	1 238 371	2 239 916
Kalibawang	64 909	137 634	972 736	1 759 487
Samigaluh	58 957	142 699	844 499	1 577 117
Kulon Progo	1 438 920	2 885 840	21 143 898	38 809 163

Sumber/Source: Dinas kelautan dan Perikanan Kabupaten Kulon Progo/ Oceanic Fishery Services of Kulon Progo Regency

Tabel
Table 5.5.10

Produksi Ikan di Air Payau menurut Jenis Ikan dan Kecamatan di Kabupaten Kulon Progo (Kilogram), 2022
Fishery Production at Brackish Water by Type of Fish and Subdistrict in Kulon Progo Regency (Kilograms), 2022

Kecamatan Subdistrict	Luas (Ha)	Jenis Ikan / Type of Fish			
		Udang Windu	Udang Putih	Bandeng	Jumlah/ Total
(1)	(2)	(3)	(4)	(5)	(7)
Temon	20,05	-	1 878 100	-	1 878 100
Wates	2	-	434 950	-	434 950
Panjatan	38,86	-	771 100	-	771 100
Galur	24,5	-	483 416	-	483 416
Lendah	-	-	-	-	-
Sentolo	-	-	-	-	-
Pengasih	-	-	-	-	-
Kokap	-	-	-	-	-
Girimulyo	-	-	-	-	-
Nanggulan	-	-	-	-	-
Kalibawang	-	-	-	-	-
Samigaluh	-	-	-	-	-
Kulon Progo	85,41	-	3 567 566	-	3 567 566

Sumber/Source: Dinas kelautan dan Perikanan Kabupaten Kulon Progo/ Oceanic Fishery Services of Kulon Progo Regency

Tabel
Table 5.5.11

**Produksi Ikan Laut dari Pantai Selatan menurut
Kecamatan di Kabupaten Kulon Progo (Kilogram), 2022**
*Marine Fisheries Production from South Coast by Subdistrict
in Kulon Progo Regency (Kilograms), 2022*

Bulan Month	Kecamatan/Subdistrict				Jumlah Total
	Temon	Wates	Panjatan	Galur	
(1)	(2)	(3)	(4)	(5)	(6)
Januari/January	26 714	22 898	15 265	11 449	76 325
Februari/February	23 700	20 314	13 543	10 157	67 713
Maret/March	16 697	14 312	9 541	7 156	47 706
April/April	16 730	14 340	9 560	7 170	47 799
Mei/May	14 638	12 547	8 364	6 273	41 822
Juni/June	10 456	8 963	5 975	4 481	29 875
Juli/July	17 283	14 814	9 876	7 407	49 380
Agustus/August	11 883	10 185	6 790	5 093	33 950
September/September	12 243	10 494	6 996	5 247	34 980
Oktober/October	44 374	38 035	25 357	19 017	126 783
November/November	35 503	30 431	20 287	15 216	101 437
Desember/December	25 361	21 738	14 492	10 869	72 459
Jumlah/Total	255 582	219 071	146 046	109 535	729 660

Sumber/Source: Dinas kelautan dan Perikanan Kabupaten Kulon Progo/ Oceanic Fishery Services of Kulon Progo Regency

Tabel
Table 5.5.12

Produksi Ikan Laut dari Pantai Selatan Menggunakan Perahu Dirinci menurut Jenis Ikan dan Kecamatan di Kabupaten Kulon Progo (Kilogram), 2022
Marine Fisheries Production from South Coast With Motorboat by Type of Fish and Subdistrict in Kulon Progo Regency (Kilograms), 2022

Jenis Ikan Type of Fish	Kecamatan/Subdistrict				Jumlah Total
	Temon	Wates	Panjatan	Galur	
(1)	(2)	(3)	(4)	(5)	(6)
Manyung	20 662	17 710	11 807	8 855	59 034
Kacangan	-	-	-	-	0
Ekor Kuning	5 823	4 991	3 327	2 496	16 637
Kwe	9 317	7 986	5 324	3 993	26 619
Layang	1 471	1 261	841	630	4 203
Talang-talang/ Gar-fish	634	543	362	272	1 810
Selar	2 210	1 894	1 263	947	6 313
Kakap/Barramundi Brems	5 347	4 583	3 055	2 291	15 276
Golok-golok	4 209	3 608	2 405	1 804	12 027
Lemuru					
Lidah-lidah/Sole	8 636	7 402	4 935	3 701	24 674
Bawal/Pomfret	3 454	2 961	1 974	1 480	9 869

Lanjutan Tabel/*Continued Table* 5.5.12

Jenis Ikan <i>Type of Fish</i>	Kecamatan/ <i>Subdistrict</i>				Jumlah <i>Total</i>
	Temon	Wates	Panjatan	Galur	
(1)	(2)	(3)	(4)	(5)	(6)
Gerot-gerot	8 636	7 402	4 935	3 701	24 674
Pedang	3 454	2 961	1 974	1 480	9 869
Peperek					
Kakap Merah	6 193	5 308	3 539	2 654	17 693
Belanak/Mulletts	-	-	-	-	0
<i>Kuniran</i>	9 083	7 785	5 190	3 893	25 951
Sebelah	3 752	3 216	2 144	1 608	10 720
<i>Tiga Waja</i>	32 408	27 779	18 519	13 889	92 595
Tongkol	3 537	3 032	2 021	1 516	10 105
Cakalang	9 601	8 229	5 486	4 115	27 430
Kembung	12 126	10 394	6 929	5 197	34 645
Banjar	294	252	168	126	840

Lanjutan Tabel/*Continued Table 5.5.12*

Jenis Ikan <i>Type of Fish</i>	Kecamatan/ <i>Subdistrict</i>				Jumlah <i>Total</i>
	Temon	Wates	Panjatan	Galur	
(1)	(2)	(3)	(4)	(5)	(6)
Tengiri/ <i>Mackerel</i>	11 479	9 839	6 560	4 920	32 798
Bawal Putih/ <i>White Beggar</i>	7 035	6 030	4 020	3 015	20 100
Layur/ <i>Hair tails</i>	14 614	12 526	8 351	6 263	41 754
Tuna/ <i>Tuna</i>	-	-	-	-	
Cucut	3 025	2 593	1 728	1 296	8 642
Pari/ <i>Rayfish</i>	6 810	5 837	3 891	2 919	19 457
Kepiting/ <i>Crab</i>	7 472	6 404	4 270	3 202	21 348
Keong/ <i>Conch</i>	2 585	2 216	1 477	1 108	7 387
Lobster/ <i>Lobster</i>	5 837	5 003	3 335	2 502	16 677
Udang/ <i>Shrimp</i>	7 552	6 473	4 315	3 236	21 576
Petek/ <i>Fresh water fish</i>	-	-	-	-	
Lainnya/ <i>Others</i>	56 658	48 564	32 376	24 282	161 879
Jumlah/<i>Total</i>	264 483	226 698	151 131	113 350	755 657

Sumber/*Source*: Dinas kelautan dan Perikanan Kabupaten Kulon Progo/ *Oceanic Fishery Services of Kulon Progo Regency*

Tabel
Table 5.5.13

Produksi Ikan Laut dari Pantai Selatan Menggunakan Jaring Eret Pancing dan Jala Dirinci menurut Jenis Ikan dan Kecamatan di Kabupaten Kulon Progo (Kilogram), 2022

Marine Fisheries Production from South Coast With Dragnet Fishing Rod and Held-casting net by Type of Fish and Subdistrict in Kulon Progo Regency (Kilograms), 2022

Jenis Ikan <i>Type of Fish</i>	Kecamatan/ <i>Subdistrict</i>				Jumlah <i>Total</i>
	Temon	Wates	Panjatan	Galur	
(1)	(2)	(3)	(4)	(5)	(6)
Manyung	5 109	4 379	2 919	2 190	14 597
Kacangan	-	-	-	-	-
Ekor Kuning	529	454	302	227	1 512
Kwe	4 213	3 611	2 407	1 806	12 037
Layang	-	-	-	-	-
Talang-talang/ <i>Gar-fish</i>	-	-	-	-	-
Selar	-	-	-	-	-
Kakap/ <i>Barramundi</i> <i>Breams</i>	522	447	298	224	1 491
Golok-golok	-	-	-	-	-
Lemuru	-	-	-	-	-
Lidah-lidah/ <i>Sole</i>	2 219	1 902	1 268	951	6 339
Bawal/ <i>Pomfret</i>	170	146	97	73	485

Lanjutan Tabel/*Continued Table 5.5.13*

Jenis Ikan <i>Type of Fish</i>	Kecamatan/ <i>Subdistrict</i>				Jumlah <i>Total</i>
	Temon	Wates	Panjatan	Galur	
(1)	(2)	(3)	(4)	(5)	(6)
Gerot-gerot	872	747	498	374	2 490
Pedang	-	-	-	-	
Peperek	6 637	5 689	3 793	2 844	18 963
Kakap Merah	53	46	30	23	152
Belanak/Mulletts	13 202	11 316	7 544	5 658	37 720
Kuniran	777	666	444	333	2 220
Sebelah	3 109	2 665	1 777	1 332	8 883
Tiga Waja	6 864	5 884	3 922	2 942	19 612
Tongkol	14	12	8	6	41
Cakalang	-	-	-	-	
Kembung	53	45	30	23	150
Banjar	-	-	-	-	

Lanjutan Tabel/Continued Table 5.5.13

Jenis Ikan Type of Fish	Kecamatan/Subdistrict				Jumlah Total
	Temon	Wates	Panjatan	Galur	
(1)	(2)	(3)	(4)	(5)	(6)
Tengiri/ Mackerel	-	-	-	-	
Bawal Putih/ White Beggar	49	42	28	21	141
Layur/Hair tails	140	120	80	60	400
Tuna/Tuna					
Cucut	97	83	56	42	278
Pari/Rayfish					
Kepiting/ Crab					
Keong/ Conch	-	-	-	-	
Lobster/Lobster	-	-	-	-	
Udang/ Shrimp	29	25	17	12	83
Petek/ Fresh water fish	-	-	-	-	
Lainnya/Others	18 444	15 809	10 539	7 905	52 697
Jumlah/Total	63 102	54 088	36 057	27 046	180 291

Sumber/Source: Dinas kelautan dan Perikanan Kabupaten Kulon Progo/ Oceanic Fishery Services of Kulon Progo Regency

Tabel
Table 5.5.14

Nilai Produksi Ikan Laut dari Pantai Selatan menurut Jenis Ikan dan Kecamatan di Kabupaten Kulon Progo (Rp 000), 2022

Value of Marine Fisheries Production from South Coast by Type and Subdistrict in Kulon Progo Regency (Rp 000), 2022

Jenis Ikan <i>Type of Fish</i>	Kecamatan/ <i>Subdistrict</i>				Jumlah <i>Total</i>
	Temon	Wates	Panjatan	Galur	
(1)	(2)	(3)	(4)	(5)	(6)
Belanak/ <i>Mullets</i>	648 165	555 570	370 380	277 785	1 851 900
Kakap/ <i>Barramundi Breams</i>	168 840	144 720	96 480	72 360	482 400
Tongkol	5 013	4 297	2 864	2 148	14 323
Bawal Hitam/ <i>Black Pomfret</i>	140 782	120 671	804 477	60 335	402 237
Bawal Putih/ <i>White Pomfret</i>	1 577 323	1 351 991	901 327	675 995	4 506 637
Layur/ <i>Hair tails</i>	438 067	375 486	250 324	187 743	1 251 620
Peperek	77 204	66 175	44 116	33 087	220 583
Talang-talang/ <i>Ga fish</i>	111 584	95 643	63 762	47 821	318 812
Pari/ <i>Rayfish</i>	102 149	87 556	58 371	43 778	291 855
Lidah-lidah/ <i>Sole</i>	107 948	92 527	61 685	46 263	308 425
Lainnya/ <i>Others</i>	4 724 206	4 049 319	2 699 546	2 024 659	13 497 731
Jumlah/<i>Total</i>	3 377 078	2 894 638	1 929 758	1 447 319	23 146 525

Sumber/*Source*: Dinas kelautan dan Perikanan Kabupaten Kulon Progo/ *Oceanic Fishery Services of Kulon Progo Regency*

Tabel
Table 5.5.15**Banyaknya Sarana untuk Menangkap Ikan Laut menurut Jenis dan Kecamatan di Kabupaten Kulon Progo, 2022**
Number of Fishing Tools by Type and Subdistrict in Kulon Progo Regency, 2022

Kecamatan Subdistrict	Perahu/Rowboat			Mesin Tempel Motorboat		
	Lokal Local	Andon	Jumlah Total	Lokal Local	Andon	Jumlah/ Total
(1)	(2)	(3)	(4)	(5)	(6)	(7)
Temon	46	2	48	46	2	48
Wates	25	4	29	25	4	29
Panjatan	8	2	10	8	2	10
Galur	26	1	27	26	1	27
Lendah	-	-	-	-	-	-
Sentolo	-	-	-	-	-	-
Pengasih	-	-	-	-	-	-
Kokap	-	-	-	-	-	-
Girimulyo	-	-	-	-	-	-
Nanggulan	-	-	-	-	-	-
Kalibawang	-	-	-	-	-	-
Samigaluh	-	-	-	-	-	-
Kulon Progo	105	9	114	105	9	114

Sumber/Source: Dinas kelautan dan Perikanan Kabupaten Kulon Progo/ Oceanic Fishery Services of Kulon Progo Regency

Tabel 5.5.16 **Banyaknya Jenis Alat untuk Menangkap Ikan Laut menurut Jenis Alat dan Kecamatan di Kabupaten Kulon Progo, 2022**
Number of Fishing Tools by Tools Type and Subdistrict in Kulon Progo Regency, 2022

Kecamatan Subdistrict	Jenis Alat Menangkap Ikan Laut/ Fishing Tools				TPI	Gudang Mesin
	Jaring Dragnet	Pancing Fishingrod	Jala Held casting net	Jumlah Total		
(1)	(2)	(3)	(4)	(5)	(6)	(7)
Temon	1 323	249	50	1 622	1	1
Wates	1 320	226	26	1 572	1	1
Panjatan	735	24	7	766	1	1
Galur	483	56	31	570	1	1
Lendah	-	-	-	-	-	-
Sentolo	-	-	-	-	-	-
Pengasih	-	-	-	-	-	-
Kokap	-	-	-	-	-	-
Girimulyo	-	-	-	-	-	-
Nanggulan	-	-	-	-	-	-
Kalibawang	-	-	-	-	-	-
Samigaluh	-	-	-	-	-	-
Kulon Progo	3 861	555	114	4 530	4	4

Sumber/Source: Dinas kelautan dan Perikanan Kabupaten Kulon Progo/ Oceanic Fishery Services of Kulon Progo Regency

bab
Chapter

06

INDUSTRI, PERTAMBANGAN DAN ENERGI

INDUSTRY, MINING, AND ENERGY

Jumlah Pelanggan Listrik

Akhir Desember 2022

143.603

Pelanggan

Daya Terpasang

Akhir Desember 2022

175.155.800

VA

"Jumlah pelanggan dan daya terpasang dari bulan Januari ke bulan Desember mengalami kenaikan"



Sumber : Kantor Perusahaan Listrik Negara Cabang Wates

Jumlah Pelanggan Air

Tahun 2022

39.843

Pelanggan

dengan pelanggan terbanyak ada di unit pelanggan Wates yaitu sebesar 10.985 pelanggan

Air yang disalurkan tahun 2022 lebih banyak dibandingkan tahun 2021

Air Disalurkan

Tahun 2022

6.685.265 m³



Sumber : Perusahaan Daerah Air Minum Kab Kulon Progo

PENJELASAN TEKNIS

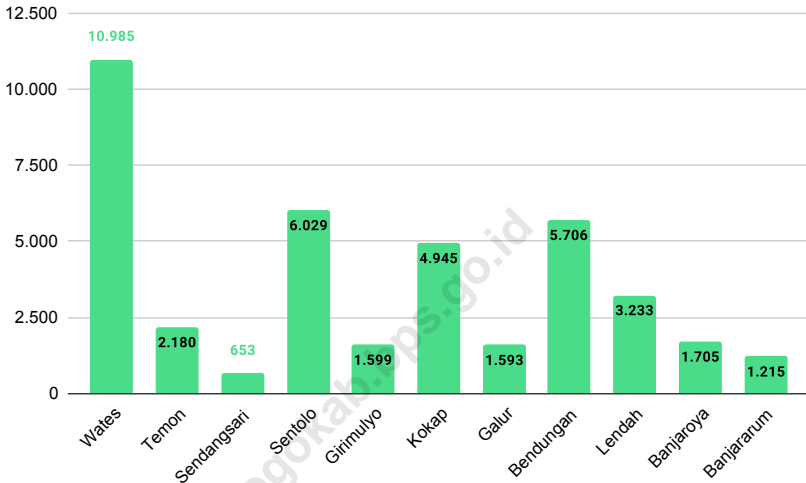
1. **Kapasitas listrik terpasang** adalah total kapasitas dari seluruh mesin pembangkit listrik yang dioperasikan.
2. **Listrik yang dibangkitkan** adalah jumlah listrik yang dibangkitkan oleh seluruh mesin pembangkit listrik dan dinyatakan dalam satuan dasar Watt hours.
3. **Jumlah listrik/gas/air bersih yang terjual/ didistribusikan** adalah banyaknya listrik/gas/air bersih yang disalurkan kepada para pelanggan.
4. **Kapasitas produksi potensial** adalah hubungan antara output yang sebenarnya diproduksi dengan peralatan yang terpasang dan potensi output yang dapat diproduksi dengan peralatan terpasang tersebut, jika kapasitas sepenuhnya digunakan.
5. **Volume air bersih yang disalurkan** adalah banyaknya air bersih yang disalurkan oleh perusahaan air bersih (dalam satuan m³). Semakin besar volume air bersih yang disalurkan maka akan semakin terpenuhi kebutuhan konsumen akan air bersih.

TECHNICAL NOTES

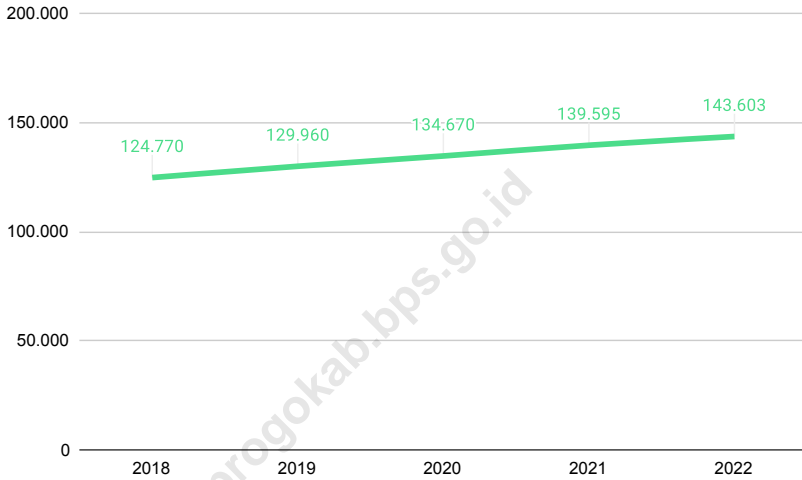
1. **Installed electricity capacity** is the total capacity of all operated power plants machines.
2. **Electricity generated** is the amount of electricity generated by all power plant engine in Watt hours standard unit.
3. **Sold/distributed electricity/gas/ cleaned water** is total electricity/ gas/cleaned water distributed to customers.
4. **Potential capacity production** is relationship between output that is actually produced with the installed equipment, and the potential output which could be produced with it, if capacity was fully used.
5. **Volume of water distributed** is the amount of water that can be distributed by the water company (in units of m³). The greater the volume of water distributed it will be increasingly fulfilled the needs of consumers for clean water.

Gambar 6.1
Figures

Jumlah Pelanggan PDAM Menurut Kantor Unit Pelanggan di Kabupaten Kulon Progo, 2022
Number of Customers PDAM by Customer Unit Office in Kulon Progo Regency, 2022



Sumber/Source: Perusahaan Daerah Air Minum Kabupaten Kulon Progo/Water Supply Region Company of Kulon Progo Regency

Gambar
Figures 6.2**Jumlah Pelanggan Listrik per Bulan Desember di
Kabupaten Kulon Progo, 2018-2022**
**Number of Electricity Customers per December in Kulon
Progo Regency, 2018-2022**

Sumber/Source: Kantor Perusahaan Listrik Negara, Wates/Office of the State Electricity Company, Wates

Tabel
Table 6.1**Daya Terpasang Listrik PT.PLN (Persero) Menurut Bulan di
kabupaten Kulon Progo (VA), 2018-2022**
**Electricity Installed Power PT.PLN (Persero) by Month in
Kulon Progo (VA) district, 2018-2022**

Bulan Month	2018	2019	2020	2021	2022
(1)	(2)	(3)	(4)	(5)	(6)
Januari/January	116 305 300	126 662 950	145 866 600	154 612 850	165 877 350
Februari/February	116 952 700	127 347 850	146 351 800	155 229 500	166 100 350
Maret/March	117 726 300	127 918 350	147 303 400	156 381 550	166 848 150
April/April	118 259 800	137 382 150	147 941 600	157 624 200	168 841 100
Mei/May	119 189 800	138 084 450	148 298 400	158 279 400	169 301 900
Juni/June	120 307 350	138 557 950	148 742 550	159 544 250	169 946 200
Juli/July	120 765 800	139 171 450	149 178 150	160 586 950	170 569 400
Agustus/August	121 710 450	139 737 400	150 220 600	161 184 300	171 740 650
September/September	122 709 100	140 655 450	151 171 000	162 054 700	172 523 000
Oktober/October	123 634 150	141 753 950	152 038 800	163 055 900	173 827 250
November/November	124 895 750	142 862 950	153 284 100	163 675 150	174 436 150
Desember/December	126 201 550	143 856 250	153 992 000	165 384 000	175 155 800

Sumber/Source: Kantor Perusahaan Listrik Negara, Wates/Office of the State Electricity Company, Wates

Tabel
Table 6.2**Jumlah Pelanggan Listrik Menurut Bulan di Kabupaten
Kulon Progo, 2018-2022**
**Number of Electricity Customers by Month in Kulon Progo
Regency, 2018-2022**

Bulan Month	2018	2019	2020	2021	2022
(1)	(2)	(3)	(4)	(5)	(6)
Januari/January	119 246	125 132	130 417	135 148	139 859
Februari/February	119 796	125 485	130 734	135 510	140 410
Maret/March	120 233	125 770	131 083	135 915	140 410
April/April	120 514	126 173	131 407	136 327	140 731
Mei/May	120 793	126 543	131 681	136 606	141 025
Juni/June	121 100	126 775	132 067	137 019	141 412
Juli/July	121 552	127 093	132 450	137 374	141 780
Agustus/August	122 038	127 463	132 814	137 723	142 191
September/September	122 812	127 987	133 251	138 178	142 486
Oktober/October	123 397	128 586	133 754	138 608	142 802
November/November	123 996	129 218	134 145	139 025	143 207
Desember/December	124 770	129 960	134 670	139 595	143 603

Sumber/Source: Kantor Perusahaan Listrik Negara, Wates/Office of the State Electricity Company, Wates

Tabel
Table 6.3**Jumlah Pelanggan dan Air yang Disalurkan Menurut Kantor Unit Pelanggan di Kabupaten Kulon Progo, 2022**
Number of Customers and Distributed Water by Customer Office Unit in Kulon Progo Regency, 2022

Kategori Unit Pelanggan Customer Unit Category	Pelanggan Number of Customers	Air Disalurkan Distributed Water (m³)	Nilai Value (Rupiah)
(1)	(2)	(3)	(4)
Wates	10 985	1 945 364	9 335 168 900
Temon	2 180	411 501	2 769 179 500
Sendangsari	653	92 847	429 885 700
Sentolo	6 029	1 038 560	5 089 595 100
Girimulyo	1 599	244 841	1 158 802 100
Kokap	4 945	843 846	3 974 073 600
Galur	1 593	149 187	750 952 600
Bendungan	5 706	990 066	4 518 941 300
Lendah	3 233	600 712	2 724 035 100
Banjaroya	1 705	242 421	1 169 936 600
Banjararum	1 215	124 120	663 316 300
Air Tanki	-	1 800	67 940 000
Kulon Progo	39 843	6 685 265	32 651 826 800

Sumber/Source: Perusahaan Daerah Air Minum Kabupaten Kulon Progo/Water Supply Region Company of Kulon Progo Regency

Tabel
Table 6.4**Jumlah Produksi Air dan Air Disalurkan menurut Kategori Pelanggan di Kab. Kulon Progo, 2022**
Number of Water Production and Distributed of Water by Customer Category in Kulon Progo Regency, 2022

Bulan Month	Produksi Air Water Production (M ³)	Air Disalurkan Distributed Water (m ³)			
		Sosial Social	Rumah Tangga Household	Pemerintah Government	PDAM
(1)	(2)	(3)	(4)	(5)	(6)
Januari/January	782 199	11 735	532 569	16 792	-
Februari/February	738 990	11 326	504 758	15 147	-
Maret/March	673 723	10 352	460 312	14 036	-
April/April	729 802	12 900	494 653	13 897	-
Mei/May	813 759	13 894	552 024	13 962	-
Juni/June	760 685	11 922	514 357	15 178	-
Juli/July	764 027	12 487	513 832	14 802	-
Agustus/August	789 445	12 804	531 021	18 478	-
September/September	783 062	11 857	527 608	18 087	-
Oktober/October	797 227	12 193	534 810	19 996	-
November/November	699 914	10 518	495 890	18 070	-
Desember/December	795 845	12 576	534 403	19 535	-

Lanjutan Tabel/Continued Table 6.4

Bulan Month	Air Disalurkan Distributed Water (m ³)			Pendapatan Penjualan Air Bersih Clean Water Sales Revenue (Rp. 000)
	Niaga & Industri Commerce & Industry	Lainnya Others	Jumlah Total	
(1)	(7)	(8)	(9)	(10)
Januari/January	8 000	3 740	572 836	2 687 004
Februari/February	7 734	4 270	543 235	2 584 942
Maret/March	7 260	2 398	494 358	2 397 324
April/April	8 163	6 748	536 361	2 589 997
Mei/May	7 144	10 457	597 481	2 833 364
Juni/June	7 076	8 937	557 470	2 687 135
Juli/July	7 420	12 325	560 866	2 757 184
Agustus/August	7 544	8 511	578 358	2 794 755
September/September	7 623	7 701	572 876	2 769 648
Oktober/October	8 559	3 355	578 913	2 753 380
November/November	8 819	3 573	536 870	2 517 475
Desember/December	10 838	6 489	583 841	3 211 671

Sumber/Source: Perusahaan Daerah Air Minum Wates Kabupaten Kulon Progo/Water Supply Region Company of Wates Kulon Progo Regency

Tabel
Table 6.5**Jumlah Badan Usaha Jasa Konstruksi menurut Kecamatan dan Klasifikasi di Kabupaten Kulon Progo, 2022**
Number of Construction Contractors by Subdistrict and Classification in Kulon Progo Regency, 2022

Kecamatan <i>Subdistrict</i>	Bidang : Bangunan Gedung <i>Sector : building</i>							Jumlah <i>Total</i>
	Klasifikasi Kecil <i>Small Classification</i>			Klasifikasi Non Kecil <i>Non Small classification</i>				
	K1	K2	K3	M1	M2	B1	B2	
(1)	(2)	(3)	(4)	(5)	(6)	(7)	(8)	(9)
Temon	10	2	-	2	-	-	-	14
Wates	57	16	21	6	3	-	-	103
Panjatan	25	3	5	-	-	-	-	33
Galur	9	1	3	-	-	-	-	13
Lendah	3	-	-	-	-	-	-	3
Sentolo	10	2	2	-	-	-	-	14
Pengasih	56	7	5	12	-	-	-	80
Kokap	9	-	1	-	-	-	-	10
Girimulyo	-	-	-	-	-	-	-	-
Nanggulan	1	-	-	-	-	-	-	1
Kalibawang	4	-	1	-	-	-	-	5
Samigaluh	7	1	3	-	-	-	-	11
Kulon Progo	191	32	41	20	3	0	0	287

Lanjutan Tabel/Continued Table 6.5

Kecamatan Subdistrict	Bidang : Sipil *) Sector : Civil							Jumlah Total
	Klasifikasi Kecil Small Classification			Klasifikasi Non Kecil Non Small classification				
	K1	K2	K3	M1	M2	B1	B2	
(1)	(10)	(11)	(12)	(13)	(14)	(15)	(16)	(17)
Temon
Wates
Panjatan
Galur
Lendah
Sentolo
Pengasih
Kokap
Girimulyo
Nanggulan
Kalibawang
Samigaluh
Kulon Progo

Lanjutan Tabel/Continued Table 6.5

Kecamatan Subdistrict	Bidang : Instalasi Mekanikal dan Elektrikal *) Sector : Mechanical and Electrical Installation							Keterang- an Note
	Klasifikasi Kecil Small Classification			Klasifikasi Non Kecil Non Small classification				
	K1	K2	K3	M1	M2	B1	B2	
(1)	(19)	(20)	(21)	(22)	(23)	(24)	(25)	(26)
Temon
Wates
Panjatan
Galur
Lendah
Sentolo
Pengasih
Kokap
Girimulyo
Nanggulan
Kalibawang
Samigaluh
Kulon Progo

Sumber/Source: Bidang Cipta Karya Dinas Pekerjaan Umum Kabupaten Kulon Progo/ General Technics General Technics Division of Public Works Service of Kulon Progo Regency

Catatan/Notes: *)Data tahun 2022 belum tersedia


PARIWISATA

TOURISM

BANYAKNYA PENGUNJUNG OBYEK WISATA YANG DIKELOLA MASYARAKAT LOKAL

The number of visitors to tourism objects managed by local communities

2022



Pendapatan Obyek Wisata

2022

Pendapatan obyek wisata yang dikelola Pemerintah daerah Mencapai

Rp. 5 092 037 000

Revenue from tourism objects managed by the local government Reaches **5,092,037,000 Rupiahs**



606.500

Banyaknya Pungunjung Obyek Wisata Yang dikelola oleh Pemerintah Daerah

Number of Visitors to Tourism Objects Managed by the Regional Government

2022



PENJELASAN TEKNIS

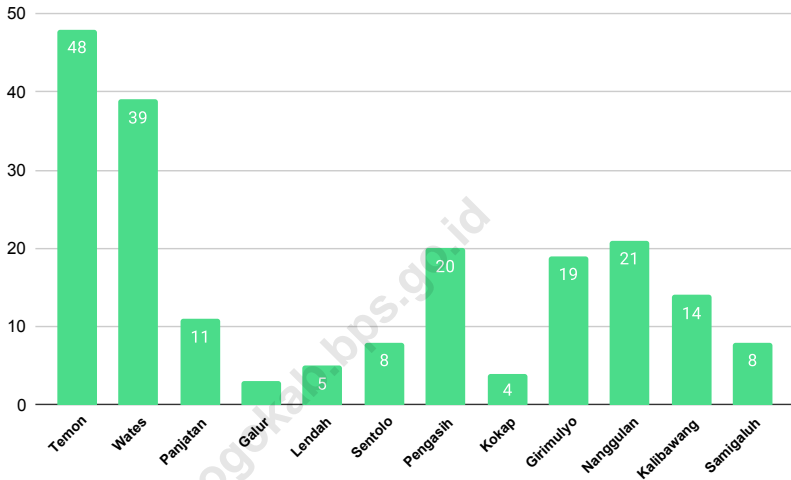
1. **Konsep dan definisi pariwisata** mengikuti rekomendasi United Nations World Tourism Organization (UNWTO).
2. **Wisatawan mancanegara (wisman)** ialah setiap orang yang melakukan perjalanan ke suatu negara di luar negara tempat tinggalnya, kurang dari satu tahun, didorong oleh suatu tujuan utama (bisnis, berlibur, atau tujuan pribadi lainnya), selain untuk bekerja dengan penduduk negara yang dikunjungi

TECHNICAL NOTES

1. **The concept and definition of tourism** refers to the recommendations of the United Nations World Tourism Organization (UNWTO).
2. **An International Visitor** is any person taking a trip to a main destination outside his/her usual environment, for less than a year, for any main purpose (business, leisure or other personal purpose) other than to be employed by a resident entity in the country visited.

Gambar 7.1
Figures

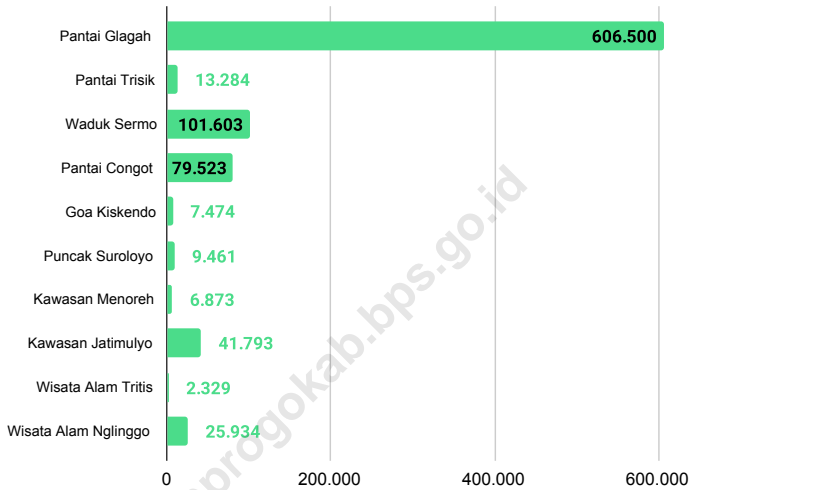
Jumlah Rumah Makan/Restoran Menurut Kecamatan di Kabupaten Kulon Progo, 2022
Number of Restaurants by Subdistrict in Kulon Progo Regency, 2022



Sumber/Source : Dinas Pariwisata Kabupaten Kulon Progo/Official of Tourism Kulon Progo Regency

Gambar 7.2
Figures

**Banyaknya Pengunjung Objek Wisata yang
Dikelola Pemerintah Daerah di Kabupaten Kulon
Progo, 2022**
*Number of Visitors in Tourism Objects Managed
by Local Governments in Kulon Progo Regency,
2022*



Sumber/Source : Dinas Pariwisata Kabupaten Kulon Progo/Official of Tourism Kulon Progo Regency

Tabel
Table 7.1**Jumlah Rumah Makan/Restoran Menurut Kecamatan di Kabupaten Kulon Progo, 2019-2022**
Number of Restaurants by Subdistrict in Kulon Progo Regency, 2019-2022

Kecamatan Subdistrict	2019	2020	2021	2022
(1)	(2)	(3)	(4)	(5)
Temon	42	75	71	48
Wates	44	38	35	39
Panjatan	4	5	13	11
Galur	6	9	9	3
Lendah	7	9	8	5
Sentolo	11	5	11	8
Pengasih	24	17	20	20
Kokap	18	7	19	4
Girimulyo	9	17	20	19
Nanggulan	13	24	24	21
Kalibawang	9	11	12	14
Samigaluh	5	4	5	8
Kulon Progo	192	221	247	200

Sumber/Source : Dinas Pariwisata Kabupaten Kulon Progo/Official of Tourism, Kulon Progo Regency

Tabel
Table 7.2

Banyaknya Pengunjung dan Pendapatan Daya Tarik Wisata pada Objek Wisata yang Dikelola Pemerintah Daerah di Kabupaten Kulon Progo, 2022
Number of Visitors and Revenue of Tourist Attractions in Tourism Objects Managed by Local Governments in Kulon Progo Regency, 2022

Nama Obyek Wisata Tourist Place of Interest	Jumlah Pengunjung Number of Visitors	Pendapatan Income (Rp)
(2)	(3)	(4)
1. Pantai Glagah	606 500	3 639 000 000
2. Pantai Trisik	13 284	79 704 000
3. Waduk Sermo	101 603	609 618 000
4. Pantai Congot	79 523	477 138 000
5. Goa Kiskendo	7 474	44 844 000
6. Puncak Suroloyo	9 461	56 766 000
7. Kawasan Menoreh	6 873	13 746 000
8. Kawasan Jatimulyo	41 793	83 586 000
9. Wisata Alam Tritis	2 329	8 399 000
10. Wisata Alam Nglinggo	25 934	79 236 000
Jumlah	894 774	5 092 037 000

Sumber/Source : Dinas Pariwisata Kabupaten Kulon Progo/Official of Tourism, Kulon Progo Regency

Tabel
Table 7.3

Banyaknya Pengunjung dan Pendapatan Daya Tarik Wisata pada Objek Wisata yang Dikelola Masyarakat di Kabupaten Kulon Progo, 2022
Number of Visitors and Revenue of Tourist Attractions in Tourism Objects Managed by Community in Kulon Progo Regency, 2022

Nama Obyek Wisata Tourist Place of Interest	Jumlah Pengunjung Number of Visitors	Pendapatan Income (Rp)
(2)	(3)	(4)
Kalibiru	29 653	296 980 000
Puncak Kleco	1 234	8 021 000
Gua Maria Sendangsono	88 933	-
Kedung Pedhut	31 011	341 121 000
Air Terjun Kembangsoka	37 135	371 350 000
Ekowisata Sungai Mudal	75 845	758 450 000
Pule Payung	19 204	384 080 000
Mangrove Pantai Pasir Kadilangu	34 000	170 000 000
Mangrove Jembatan Api-api	34 460	172 300 000
Goa Kebon	4 712	23 560 000

Lanjutan Tabel/*Continued Table 7.3*

Nama Obyek Wisata <i>Tourist Place of Interest</i>	Jumlah Pengunjung <i>Number of Visitors</i>	Pendapatan <i>Income (Rp)</i>
(2)	(3)	(4)
Rumah Sandi Negara	1 666	-
Taman Bendungan Kamijoro	470	-
Arus Progo Rafting	132	-
Bukit Cubung	57 020	-
Pantai Mlarangan Asri	136 351	-
Mangrove Wanatirta	190	950 000
Ayunan Langit	164	1 640 000
Dolan Deso	18 036	-
Towilfiets	841	-
Jumlah	571 057	2 528 452 000

Sumber/*Source* : Dinas Pariwisata Kabupaten Kulon Progo/*Official of Tourism, Kulon Progo Regency*

TRANSPORTASI DAN KOMUNIKASI

TRANSPORTATION AND COMMUNICATION

Panjang Jalan Menurut Wewenang Pemerintah Tahun 2022

Jalan Negara	↳	28,32 km
Jalan Provinsi	↳	175,14 km
Jalan Kabupaten	↳	636,025 km

Di Tahun 2022 kondisi jalan dalam keadaan **Baik** sepanjang **302,642** km

Tahun 2022 Jenis permukaan jalan **Aspal** sepanjang **554,840** km

Sumber : Dinas Pekerjaan Umum Kabupaten Kulon Progo

“Semua Kapanewon di Kabupaten Kulon Progo sudah memiliki kantor pos sebagai sarana komunikasi”



Di Tahun 2022 Jumlah **Paket Pos** yang **dikirim** sebanyak **2.310** paket dan paket pos yang **diterima** sebanyak **1.821** paket

Sumber : PT. Pos Indonesia Cabang Wates

PENJELASAN TEKNIS

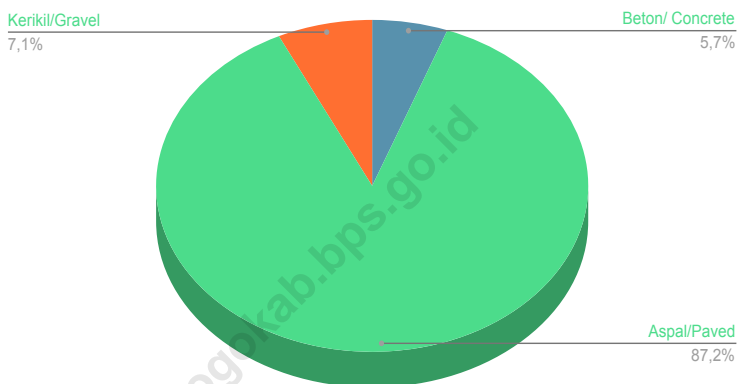
1. **Data transportasi dan komunikasi** meliputi:
 - a. Panjang jalan
 - b. Angkutan darat
 - c. Angkutan laut
 - d. Angkutan udara
 - e. Pos dan telekomunikas
2. **Kunjungan kapal** adalah kapal yang datang di pelabuhan baik untuk berlabuh di perairan maupun bersandar di dermaga.
3. **Kantor Pos** adalah tempat pemberi pelayanan komunikasi tertulis dan atau surat elektronik, layanan paket, layanan logistik, layanan transaksi keuangan, dan layanan keagenan pos untuk kepentingan umum. Rumah pos berfungsi sama seperti kantor pos dan kantor pos pembantu, bedanya rumah pos biasanya terletak di daerah terpencil.
4. **Telekomunikasi** adalah setiap pemancaran, pengiriman dan atau penerimaan dari setiap informasi dalam bentuk tanda-tanda, isyarat, tulisan, gambar, suara, dan bunyi melalui sistem kawat, optik, radio, atau sistem elektromagnetik lainnya.
5. **Jaringan telekomunikasi** adalah rangkaian perangkat telekomunikasi dan kelengkapannya yang digunakan dalam bertelekomunikasi.

TECHNICAL NOTES

1. **Data on transportations and communications** cover:
 - a. Length of road
 - b. Land transportation
 - c. Sea transportation
 - d. Air transportation
 - e. Post and telecommunication
2. **Ship call** is a ship arriving at a port either for mooring or berthing
3. **Post office** is a service provider facility of written communication and or electronic mail, parcel service, logistic services to the public. Postal house has the same functions as the post office and subsidiary of post office, the difference is that postal house is usually located in remote area.
4. **Telecommunication includes** every transmitting , delivering and or receiving from every information of marking , signal, article, picture, sound and voice through strand of wire system, optic, radio, or other electromagnetic system.
5. **Telecommunication network** is peripheral network of telecommunication and its equipment used in the means of telecommunication.

Gambar 8.1
Figures

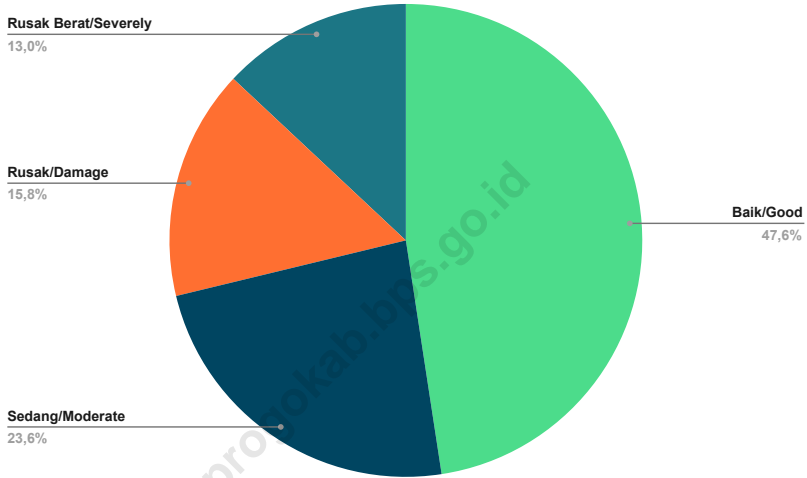
Persentase Panjang Jalan Kabupaten Menurut Jenis Permukaan Jalan di Kabupaten Kulon Progo (%), 2022
Percentage Regency Road Length by Type of Road Surface in Kulon Progo Regency (%), 2022



Sumber/Source: Dinas Pekerjaan Umum Kabupaten Kulon Progo/Official of Public Works, Kulon Progo Regency

Gambar 8.2
Figures

Persentase Panjang Jalan Menurut Kondisi Jalan di Kabupaten Kulon Progo (%), 2022
Length of Roads by Condition of Roads in Kulon Progo Regency (%), 2022



Sumber/Source: Dinas Pekerjaan Umum Kabupaten Kulon Progo/Official of Public Works, Kulon Progo Regency

8.1 TRANSPORTASI TRANSPORTATION

Tabel 8.1.1 Panjang Jalan Menurut Tingkat Kewenangan Pemerintahan di Kabupaten Kulon Progo (km), 2020–2022
Length of Roads by Level of Government Authority in Kulon Progo Regency (km), 2020–2022

Tingkat Kewenangan Pemerintahan <i>Level of Government Authority</i>	2020	2021	2022
(1)	(2)	(3)	(4)
Negara/ <i>State</i>	...	28,32	28,32
Provinsi/ <i>Province</i>	...	175,14	175,14
Kabupaten/Kota <i>Regency/Municipality</i>	636,025	636,025	636,025
Jumlah/<i>Total</i>	...	839,485	839,485

Sumber/*Source*: Dinas Pekerjaan Umum Kabupaten Kulon Progo/*Official of Public Works, Kulon Progo Regency*

Tabel
Table 8.1.2

**Panjang Jalan Kabupaten Menurut Jenis Permukaan Jalan
di Kabupaten Kulon Progo (km), 2020–2022**
**Regency Road Length by Type of Road Surface in Kulon Progo
Regency (km), 2020–2022**

Jenis Permukaan Jalan <i>Type of Road Surface</i>	2020	2021	2022
(1)	(2)	(3)	(4)
Beton/ <i>Concrete</i>	33,295	35,995	35,995
Aspal/ <i>Paved</i>	550,340	554,840	554,840
Kerikil/ <i>Gravel</i>	52,390	45,190	45,190
Tanah/ <i>Soil</i>	-	-	-
Lainnya/ <i>Others</i>	-	-	-
Jumlah/Total	636,025	636,025	636,025

Sumber/*Source*: Dinas Pekerjaan Umum Kabupaten Kulon Progo/*Official of Public Works, Kulon Progo Regency*

Tabel 8.1.3 **Panjang Jalan Menurut Kondisi Jalan di Kabupaten Kulon Progo (km), 2020–2022**
Table *Length of Roads by Condition of Roads in Kulon Progo Regency (km), 2020–2022*

Kondisi Jalan Condition of Roads	2020	2021	2022
(1)	(2)	(3)	(4)
Baik/Good	297,312	300,012	302,642
Sedang/Moderate	147,522	152,022	150,331
Rusak/Damage	102,378	101,178	100,235
Rusak Berat/Severely Damage	88,813	82,813	82,818
Jumlah/Total	636,025	636,025	636,026

Sumber/Source: Dinas Pekerjaan Umum Kabupaten Kulon Progo/Official of Public Works, Kulon Progo Regency

Tabel
Table 8.1.4

Banyaknya Jembatan Dirinci Menurut Status per Kecamatan di Kabupaten Kulon Progo, 2022
Number of Bridge by Status and Subdistrict in Kulon Progo Regency, 2022

Kecamatan Subdistrict	Jembatan Bridge			
	Negara State	Propinsi Provincial	Kabupaten Regency	Jumlah Total
(1)	(2)	(3)	(4)	(5)
Temon	-	-	10	10
Wates	-	-	12	12
Panjatan	-	-	8	8
Galur	-	-	2	2
Lendah	-	-	1	1
Sentolo	-	-	5	5
Pengasih	-	-	20	20
Kokap	-	-	22	22
Girimulyo	-	-	12	12
Nanggalan	-	-	14	14
Kalibawang	-	-	27	27
Samigaluh	-	-	23	23
Kabupaten Kulon Progo	-	-	156	156

Sumber/Source: Dinas Pekerjaan Umum Kabupaten Kulon Progo/Official of Public Works, Kulon Progo Regency

Tabel 8.1.5 Banyaknya Bendungan/DAM dirinci menurut Status Tiap Kecamatan di Kabupaten Kulon Progo, 2022
Number of Dam by Status and Subdistrict in Kulon Progo Regency, 2022

Kecamatan Subdistrict	Bendungan/DAM Reservoir			
	Negara State	Propinsi Provincial	Kabupaten Regency	Jumlah Total
(1)	(2)	(3)	(4)	(5)
Temon	-	-	-	-
Wates	-	-	-	-
Panjatan	-	-	-	-
Galur	-	-	-	-
Lendah	-	-	-	-
Sentolo	-	-	-	-
Pengasih	-	-	-	-
Kokap	1	-	-	1
Girimulyo	-	-	-	-
Nanggulan	-	-	-	-
Kalibawang	-	-	-	-
Samigaluh	-	-	-	-
Kabupaten Kulon Progo	1	-	-	1

Sumber/Source: Dinas Pekerjaan Umum Kabupaten Kulon Progo/Official of Public Works, Kulon Progo Regency

Tabel 8.1.6 Banyaknya Kendaraan Bermotor menurut Status dan Jenisnya, 2022
Number of Motorized Vehicles by Status and Type of Vehicles in Kulon Progo Regency, 2022

Jenis Kendaraan <i>Transportation type</i>	Tidak Umum <i>Non Public</i>		Umum <i>Public</i>		Jumlah <i>Total</i>
	Negara <i>State</i>	Swasta <i>Private</i>	Negara <i>State</i>	Swasta <i>Private</i>	
(1)	(2)	(3)	(4)	(5)	(6)
Mobil Penumpang	315	21 760	-	48	22 123
Sedan	1	2 828	-	-	2 829
Jeep	11	1 100	-	-	1 111
Minibus	303	17 832	-	48	18 183
Mobil Beban	92	8 272	-	572	8 936
Truck	34	2 339	-	554	2 927
Light Truck					
Pick Up	58	5 933	-	18	6 009
Mobil Bus/Busses	16	189	-	398	603
Bus / Micro Bus	16	189	-	398	603
Sepeda Motor	312	223 807	-	-	224 119
Sepeda Motor	312	223 807	-	-	224 119
Jumlah/Total	735	254 028	-	1 018	255 781

Sumber/Source: Kantor Pelayanan Pajak Daerah Daerah Istimewa Yogyakarta Di Kabupaten Kulon Progo /Yogyakarta Special Region Tax Service Office in Kulon Progo Regency

Tabel 8.1.7 Banyaknya Kendaraan yang Melakukan Uji menurut Jenis dan Fungsi di Kabupaten Kulon Progo, 2022
Table 8.1.7 Number of Mandatory-Tested Vehicles by Type and Function in Kulon Progo Regency, 2022

Bulan Month	Mobil Penumpang Passenger Car		Bus Bus		Pik Up Pick Up	
	Umum Commer- cial	Bukan Umum Not Commer- cial	Umum Commer- cial	Bukan Umum Not Commer- cial	Umum Commer- cial	Bukan Umum Not Commer- cial
(1)	(2)	(3)	(4)	(5)	(6)	(7)
Januari/January	3	-	8	10	-	346
Februari/February	-	-	9	15	-	309
Maret/March	3	-	8	15	2	430
April/April	2	-	15	18	1	230
Mei/May	-	-	8	11	-	205
Juni/June	15	-	17	9	3	412
Juli/July	3	-	10	15	1	352
Agustus/August	-	-	10	16	-	429
September/September	-	-	15	14	2	433
Oktober/October	-	-	7	14	1	292
November/November	-	1	11	15	-	246
Desember/December	-	-	17	20	1	407
Jumlah/Total	26	1	135	172	11	4 091

Lanjutan Tabel/*Continued Table* 8.1.7

Bulan Month	Truk Truck		Tractor Head Tractor Head		Jumlah Total	
	Umum Commer- cial	Bukan Umum Not Commer- cial	Umum Commer- cial	Bukan Umum Not Commer- cial	Umum Commer- cial	Bukan Umum Not Commer- cial
(1)	(8)	(9)	(10)	(11)	(12)	(13)
Januari/January	35	128	-	-	46	484
Februari/February	16	109	-	-	25	433
Maret/March	31	176	-	-	44	621
April/April	13	73	-	-	31	321
Mei/May	23	65	-	-	31	281
Juni/June	31	148	-	-	66	569
Juli/July	28	134	-	-	42	501
Agustus/August	28	153	-	-	38	598
September/September	38	170	-	-	55	617
Oktober/October	21	84	-	-	29	390
November/November	25	66	-	-	36	328
Desember/December	20	154	-	-	38	581
Jumlah/Total	309	1 460	-	-	481	5 724

Sumber/Source: Dinas Perhubungan Kabupaten Kulon Progo/Transportation Service of Kulon Progo Regency

Tabel 8.1.8 Banyaknya Kendaraan yang Melakukan Uji menurut Hasil Tes di Kabupaten Kulon Progo, 2022
Number of Mandatory-Tested Vehicles by Type and Function in Kulon Progo Regency, 2022

Bulan Month	Kendaraan Wajib Uji Mandatory-Tested Motor Vehicles	Lulus Uji Passed	Tidak Lulus Uji Failed	Uji Berkala Pertama First Periodic Test
(1)	(2)	(3)	(4)	(5)
Januari/January	530	530	5	23
Februari/February	458	456	11	14
Maret/March	665	665	3	17
April/April	352	352	5	19
Mei/May	312	312	7	6
Juni/June	635	635	7	6
Juli/July	543	544	4	11
Agustus/August	636	636	11	14
September/September	672	672	7	10
Oktober/October	419	419	7	10
November/November	364	365	13	15
Desember/December	619	620	15	8
Jumlah/Total	6 205	6 206	95	153

Sumber/Source: Dinas Perhubungan Kabupaten Kulon Progo/Transportation, Communication and Information Service of Kulon Progo Regency

Tabel
Table 8.1.9

Banyaknya Bus yang Masuk Terminal Wates dan Penumpang menurut Bulan di Kabupaten Kulon Progo, 2022

Number of Mandatory-Tested Vehicles by Type and Function in Kulon Progo Regency, 2022

Bulan Month	Bus Bus			Penumpang Bus Bus Passengers	
	Angkudes	AKAP	AKDP	Angkudes	
				Kedatangan Arrival	Kepergian Departure
(1)	(2)	(3)	(4)	(5)	(6)
Januari/January	28	1 343	-	238	343
Februari/February	19	936	-	161	224
Maret/March	10	1 043	-	72	117
April/April	16	836	-	41	66
Mei/May	5	1 110	-	32	51
Juni/June	21	1 131	-	145	243
Juli/July	39	1 329	-	136	274
Agustus/August	16	1 172	-	90	132
September/September	13	1 057	45	69	97
Oktober/October	10	988	-	33	46
November/November	1	930	-	4	9
Desember/December	4	1 066	-	13	14
Jumlah/Total	182	12 941	45	1 034	1 616

Lanjutan Tabel/Continued Table 8.1.9

Bulan Month	Penumpang Bus Bus Passengers			
	AKAP		AKDP	
	Kedatangn Arrival	Kepergian Departure	Kedatangn Arrival	Kepergian Departure
(1)	(7)	(8)	(9)	(10)
Januari/January	9 145	11 080	-	-
Februari/February	7 073	8 908	-	-
Maret/March	7 114	9 188	-	-
April/April	5 472	6 036	-	-
Mei/May	4 423	13 339	-	-
Juni/June	5 840	10 253	-	-
Juli/July	3 879	9 567	-	-
Agustus/August	4 879	9 520	-	-
September/September	5 437	9 396	93	130
Oktober/October	5 561	9 368	-	-
November/November	5 366	8 840	-	-
Desember/December	6 289	9 040	-	-
Jumlah/Total	70 478	114 535	93	130

Sumber/Source: Dinas Perhubungan Kabupaten Kulon Progo/Transportation Service of Kulon Progo Regency

8.2 KOMUNIKASI COMMUNICATION

Tabel 8.2.1 Jumlah Kantor Pos Pembantu Menurut Kecamatan di Kabupaten Kulon Progo, 2019-2022
Number of Post Offices Subsidiaries by Subdistrict in Kulon Progo Regency, 2019-2022

Kecamatan Subdistrict	2019	2020	2021	2022
(1)	(2)	(3)	(4)	(5)
Temon	1	1	1	1
Wates	1	1	1	1
Panjatan	1	1	1	1
Galur	1	1	1	1
Lendah	1	1	1	1
Sentolo	1	1	1	1
Pengasih	1	1	1	1
Kokap	1	1	1	1
Girimulyo	1	1	1	1
Nanggulan	1	1	1	1
Kalibawang	1	1	1	1
Samigaluh	1	1	1	1
Kulon Progo	12	12	12	12

Sumber/Source: PT. Pos Indonesia Cabang Wates Kulon Progo/PT. Pos Indonesia, Wates Office

Tabel 8.2.2 Banyaknya Surat, Paket, dan Layanan Jasa Keuangan Pos yang Dikirim dan Dirinci menurut Jenisnya di Kabupaten Kulon Progo, 2022
Number of Pos Mail, Parcel, and Financial Services Dispatched by Type and Subdistrict in Kulon Progo Regency, 2022

Kecamatan Subdistrict	Surat/Paket Letter / Package				
	Pos Express	Surat Pos Biasa (Standar)	Paket Pos	Pos Kilat Khusus	Express Mail Servicess (EMS)
(1)	(2)	(3)	(4)	(5)	(6)
Temon	238	64	74	3 658	10
Wates	4 247	5 075	1 130	54 936	114
Panjatan	511	117	70	3 263	6
Galur	5 618	219	404	5 055	17
Lendah	78	34	47	1 242	3
Sentolo	756	32	78	3 047	-
Pengasih	870	329	234	2 996	7
Kokap	37	1	1	403	2
Girimulyo	20	-	30	711	4
Nanggulan	407	445	53	3 750	6
Kalibawang	299	74	131	1 710	3
Samigaluh	157	-	58	999	6
Kulon Progo	13 238	6 390	2 310	81 770	178

Lanjutan Tabel/*Continued Table* 8.2.2

Kecamatan <i>Subdistrict</i>	Layanan Jasa Keuangan <i>Financial Services</i>			
	PosPay	Wesel Pos	Penyaluran Dana Fund Distribution	Bank Chaneling
(1)	(7)	(8)	(9)	(10)
Temon	11 212	325	53	-
Wates	35 425	3 578	128	-
Panjatan	11 429	332	72	-
Galur	16 666	413	63	-
Lendah	6 000	135	71	-
Sentolo	15 499	287	78	-
Pengasih	18 601	283	92	-
Kokap	9 088	99	73	-
Girimulyo	8 539	60	48	-
Nanggulan	16 535	264	49	-
Kalibawang	14 787	178	70	-
Samigaluh	7 165	135	64	-
Kulon Progo	170 946	6 089	861	-

Sumber/*Source*: PT. Pos Indonesia Cabang Wates Kulon Progo/*PT. Pos Indonesia, Wates Office*

Tabel
Table 8.2.3**Banyaknya Surat, Paket, dan Layanan Jasa Keuangan Pos yang Diterima dan Dirinci menurut Jenisnya di Kabupaten Kulon Progo, 2022**
Number of Pos Mail, Parcel, and Financial Services Received by Type and Subdistrict in Kulon Progo Regency, 2022

Kecamatan Subdistrict	Surat/Paket Letter / Package				
	Pos Express	Surat Pos Biasa (Standar)	Paket Pos	Pos Kilat Khusus	Express Mail Servicess (EMS)
(1)	(2)	(3)	(4)	(5)	(6)
Temon	58	169	27	858	-
Wates	5 918	2 813	1 561	60 509	28
Panjatan	44	110	16	954	-
Galur	55	80	13	1 051	-
Lendah	47	97	11	1 017	-
Sentolo	69	177	47	1 377	-
Pengasih	119	427	25	1 700	-
Kokap	34	208	36	723	-
Girimulyo	24	135	10	494	-
Nanggulan	49	202	22	845	-
Kalibawang	38	125	25	702	-
Samigaluh	22	129	28	655	-
Kulon Progo	6 477	4 672	1 821	70 885	28

Lanjutan Tabel/*Continued Table* 8.2.3

Kecamatan <i>Subdistrict</i>	Layanan Jasa Keuangan <i>Financial Services</i>			
	PosPay	Wesel Pos	Penyaluran Dana Fund Distribution	Bank Chaneling
(1)	(7)	(8)	(9)	(10)
Temon	-	490	-	20
Wates	-	1 926	-	190
Panjatan	-	601	-	72
Galur	-	772	-	123
Lendah	-	545	-	24
Sentolo	-	422	-	13
Pengasih	-	509	-	20
Kokap	-	312	-	1
Girimulyo	-	281	-	9
Nanggulan	-	477	-	75
Kalibawang	-	490	-	21
Samigaluh	-	405	-	19
Kulon Progo		7 230	-	587

Sumber/*Source*: PT. Pos Indonesia Cabang Wates Kulon Progo/*PT. Pos Indonesia, Wates Office*

Tabel 8.2.4 Banyaknya Sambungan Telepon dirinci menurut Jenis Pelanggan dan Kecamatan di Kabupaten Kulon Progo, 2022
Number of Telephone Connection by Client and Subdistrict in Kulon Progo Regency, 2022

Kecamatan Subdistrict	Perorangan Perusahaan Personal/ Establishment	Instansi Pemerintah/ Swasta Government/ Private	Dinas Telkom/ Telecommunication Division Office	Telepon Umum/Wartel Payphone	Jumlah Total
(1)	(2)	(3)	(4)	(5)	(6)
Temon
Wates
Panjatan
Galur
Lendah
Sentolo
Pengasih
Kokap
Girimulyo
Nanggulan
Kalibawang
Samigaluh
Kulon Progo

Sumber/Source: PT. Telekomunikasi Indonesia Tbk, Cabang Wates Kabupaten Kulon Progo/ PT. Telekomunikasi Indonesia Tbk, Wates Office

Catatan/Note : Nanggulan, Kalibawang, dan Samigaluh sambungan telepon mengikuti Kecamatan Godean, Sleman/ Nanggulan, Kalibawang, and Samigaluh telephone lines follow Godean, Sleman Regency

Tabel
Table 8.2.5

**Jumlah Berita tentang Kegiatan Pemerintah Kabupaten
Kulon Progo, 2019-2022**
**Number of News of Kulon Progo Regency Government
Activities, 2019-2022**

Media Massa Mass Media	Satuan Unit	Jumlah Berita/ Number of News			
		2019	2020	2021	2022
(1)	(2)	(3)	(4)	(5)	(6)
SKH Kedaulatan Rakyat	Buah/Unit	526	985	994	997
SKH Bernas ***)	Buah/Unit	-	-	-	-
SKH Radar Yogya	Buah/Unit	720	812	806	816
Kompas	Buah/Unit	-
TVRI Stasiun Yogya	Kali/Time	-
Jogja TV	Kali/Time	226	168
RRI Yogya	Kali/Time	664	640	67	74
KR Radio *)	Kali/Time	-
Megaswara FM **)	Kali/Time	219	221
Terang Abadi Televisi (TATV)	Kali/Time	-	-	-	-
Harian Jogja	Buah/Unit	1 010	655	1 023	1 032
Tribun Jogja	Buah/Unit	650	76	98	99
Suara Merdeka	Buah/Unit	-	-
RCTI	Kali/Time	180	172	176	175
SCTV	Kali/Time	352	308	321	323
Metro TV	Kali/Time	102	83	91	93
Antara****)	Kali/Time	840	630	712	719
TVOne****)	Kali/Time	120	...	124	127
Kulon Progo	...	5 164	4 361	4 857	4 844

Sumber/Source: Dinas Komunikasi dan Informatika Kabupaten Kulon Progo/ Communication and Information Service of Kulon Progo Regency

Catatan/Note : *) Dulu bernama Rosala FM

**) Dulu bernama Reksabuana

***) SKH Bernas sudah tidak beroperasi

- TATV berpindah pemancar mengakibatkan penerimaan di Kulon Progo kurang baik

****) Data Baru

BAB
Chapter

09

PERBANKAN, KOPERASI, DAN HARGA-HARGA

BANKING COOPERATIVE AND PRICES

FASILITAS SARANA EKONOMI DI KABUPATEN KULON PROGO
Means of Economic Activity In Kulon Progo Regency

2022

Jumlah Koperasi aktif di Kabupaten Kulon Progo mencapai **282 Koperasi**

Wates merupakan Kecamatan dengan jumlah
koperasi aktif paling banyak, mencapai 66 unit

*The number of active cooperatives in Kulon Progo
Regency reaches 282 cooperatives.
Wates Subdistrict are sub-districts with a total of
the most active cooperatives, reaching 66 units*

Number of non-KUD
cooperatives in
Kabupaten Kulon Progo

*Number of non-KUD
cooperatives in
Kulon Progo Regency*

270

Jumlah KUD
di Kabupaten
Kulon Progo

Number of KUDs in Kulon Progo Regency

12

Sumber/Source : Dinas Koperasi Usaha Mikro Kecil Menengah Kabupaten Kulon Progo/
Cooperative and SME Service of Kulon Progo Regency

PROFIL SARANA PERBANKAN DI KABUPATEN KULON PROGO
Profile Of Banking Facilities In Kulon Progo Regency

2022

JUMLAH KREDITUR DI BANK BPD DIY DAN BRI DI KABUPATEN KULON PROGO 2022

*Number of Creditors In Bank BPD DIY Dan BRI
In Kulon Progo Regency 2022*

35.502 orang/people

Jumlah Nilai Kredit di Bank BPD DIY dan BRI mencapai

The total credit score at Bank BPD DIY and BRI reached

1.598

Miliar/Billion

Sumber/Source : PT Bank Rakyat Indonesia Tbk Cabang Wates & Bank Pembangunan Daerah Cabang Wates Kab Kulon Progo /PT Bank
Rakyat Indonesia Tbk Wates Branch & Bank Pembangunan Daerah Wates Branch of Kulon Progo Regency

PENJELASAN TEKNIS

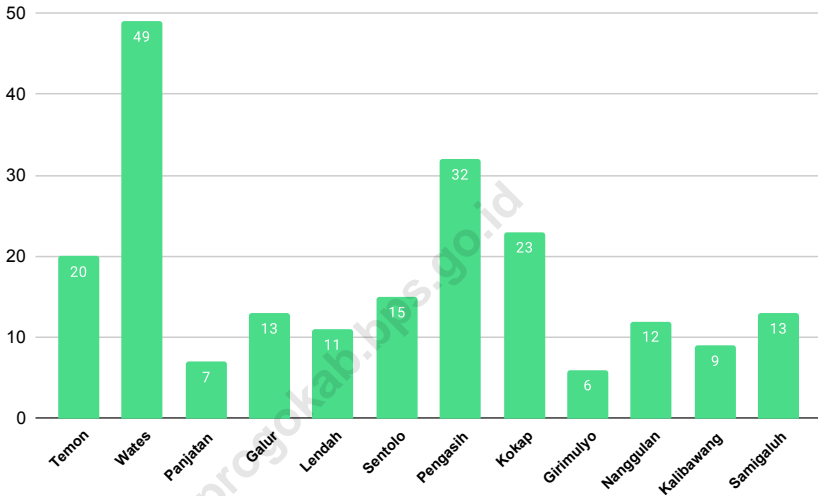
1. **Koperasi** adalah badan usaha yang beranggotakan orang seorang atau badan hukum koperasi dengan melandaskan kegiatannya berdasarkan prinsip koperasi sekaligus sebagai gerakan ekonomi rakyat yang berdasar atas asas kekeluargaan.
2. **Sisa hasil usaha koperasi** merupakan pendapatan koperasi yang diperoleh dalam satu tahun buku dikurangi dengan biaya, penyusutan, dan kewajiban lainnya termasuk pajak dalam tahun buku yang bersangkutan.
3. **Data statistik perbankan** bersumber dari Bank Indonesia dan Otoritas Jasa Keuangan.
4. **Kantor bank terdiri dari Kantor Cabang (KC), Kantor Cabang Pembantu (KCP), dan kantor di bawah KCP.**

TECHNICAL NOTES

1. **Cooperativeis** *an establishment that its members are people or establishments with legal status of cooperative and its activities based on people economic movement.*
2. **Net profit of cooperativeis** *gross income in one year minus expenses, depreciation, and other liabilities including taxes in current year.*
3. **Banking statistics** *are obtained from the Bank Indonesia and Financial Services Authority.*
4. **Bank offices consist of branch office (KC), sub branch office (KCP), and offices under KCP**

Gambar 9.1
Figures

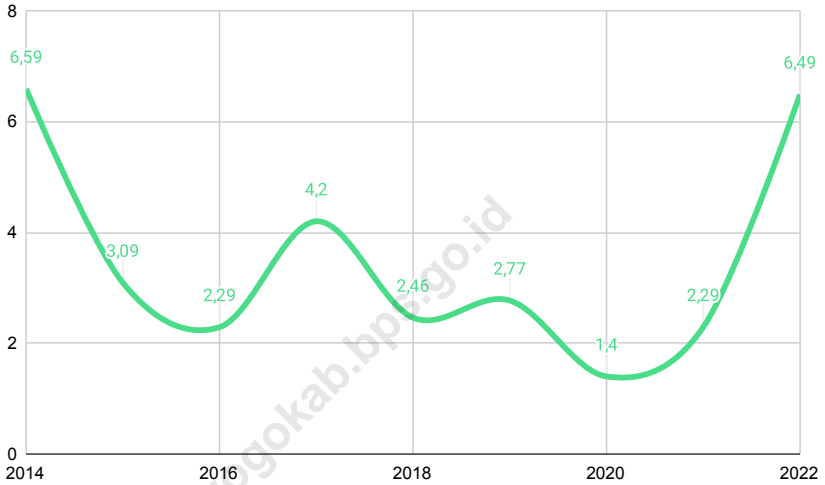
Jumlah Koperasi Aktif Menurut Kecamatan di Kabupaten Kulon Progo, 2022
Number of Active Cooperative by Subdistrict in Kulon Progo Regency, 2022



Sumber/Source : Dinas Koperasi Usaha Mikro Kecil Menengah Kabupaten Kulon Progo/Cooperative and SME Service of Kulon Progo Regency

Gambar 9.2
Figures

Inflasi di Kota Yogyakarta Tahun 2014-2022
Inflation in Yogyakarta Municipality, 2014-2022
(Jan-Des 2007=100/Jan-Dec 2007=100)



Sumber/Source: BPS Provinsi DI Yogyakarta/BPS-Statistics of Province DI Yogyakarta

Tabel 9.1 Jumlah Koperasi Aktif Menurut Kecamatan di Kabupaten Kulon Progo, 2019-2022
Table 9.1 Number of Active Cooperative by Subdistrict in Kulon Progo Regency, 2019-2022

Kecamatan Subdistrict	2019	2020	2021	2022
(1)	(2)	(3)	(4)	(5)
Temon	23	23	23	20
Wates	60	61	60	49
Panjatan	8	8	8	7
Galur	11	11	12	13
Lendah	14	14	14	11
Sentolo	19	19	20	15
Pengasih	36	37	38	32
Kokap	19	22	22	23
Girimulyo	7	7	8	6
Nanggulan	12	13	12	12
Kalibawang	12	12	12	9
Samigaluh	14	15	15	13
Kabupaten Kulon Progo	235	242	244	210

Sumber/Source : Dinas Koperasi Usaha Mikro Kecil Menengah Kabupaten Kulon Progo/Cooperative and SME Service of Kulon Progo Regency

Tabel
Table 9.2**Jumlah Koperasi Menurut Jenis Koperasi dan Kecamatan di Kabupaten Kulon Progo, 2022**
Number of Cooperative by Kind of Cooperative and Subdistrict in Kulon Progo Regency, 2022

Kecamatan Subdistrict	Jenis Koperasi/ Kind of Cooperative					Jumlah
	KUD	KPRI	KOPKAR	KOPPAS	Lainnya	
(1)	(2)	(3)	(4)	(5)	(6)	(7)
Temon	1	1	1	-	25	28
Wates	1	15	5	2	43	66
Panjatan	1	1	1	-	9	12
Galur	1	2	-	-	15	18
Lendah	1	1	-	-	13	15
Sentolo	1	3	2	1	15	22
Pengasih	1	9	1	-	30	41
Kokap	1	2	-	-	22	25
Girimulyo	1	2	-	-	6	9
Nanggulan	1	3	-	-	11	15
Kalibawang	1	1	1	-	11	14
Samigaluh	1	1	-	-	15	17
Kulon Progo	12	41	11	3	215	282

Sumber/Source : Dinas Koperasi Usaha Mikro Kecil Menengah Kabupaten Kulon Progo/Cooperative and SME Service of Kulon Progo Regency

Tabel
Table 9.3**Banyaknya Koperasi KUD dan Non KUD dirinci menurut Kecamatan di Kabupaten Kulon Progo, 2022**
Number of Cooperatives by Type and Subdistrict in Kulon Progo Regency, 2022

Kecamatan Subdistrict	KUD Village Unit Cooperative	Non KUD Non Village Unit Cooperative	Jumlah Total
(1)	(2)	(3)	(4)
Temon	1	27	28
Wates	1	65	66
Panjatan	1	11	12
Galur	1	17	18
Lendah	1	14	15
Sentolo	1	21	22
Pengasih	1	40	41
Kokap	1	24	25
Girimulyo	1	8	9
Nanggulan	1	14	15
Kalibawang	1	13	14
Samigaluh	1	16	17
Kabupaten Kulon Progo	12	270	282

Sumber/Source : Dinas Koperasi Usaha Mikro Kecil Menengah Kabupaten Kulon Progo/Cooperative and SME Service of Kulon Progo Regency

Tabel
Table 9.4

Banyaknya Uang Simpanan, Volume Usaha dan Sisa Hasil Usaha Koperasi menurut Kecamatan di Kabupaten Kulon Progo, 2022 (Rupiah)
Number of Savings, Activity Volume and Profit of Cooperatives by Subdistrict in Kulon Progo Regency, 2022 (Rupiah)

Kecamatan Subdistrict	Uang Simpanan Savings	Volume Usaha Activity Volume	Sisa Hasil Usaha Profit
(1)	(2)	(3)	(4)
Temon	7 597 239 617	9 304 477 902	136 505 429
Wates	24 682 252 630	36 226 370 606	2 004 374 071
Panjatan	1 752 619 936	4 012 025 808	180 214 514
Galur	11 569 041 349	18 308 778 479	368 323 357
Lendah	48 530 314 539	48 883 415 424	1 407 650 418
Sentolo	10 925 932 025	11 069 318 847	130 374 108
Pengasih	28 859 477 589	17 688 264 255	835 389 831
Kokap	913 082 030	5 244 199 492	212 362 106
Girimulyo	670 920 441	2 694 723 450	(60 878 507)
Nanggulan	8 036 203 187	7 808 959 910	247 133 062
Kalibawang	23 727 928 342	20 448 768 837	294 984 357
Samigaluh	12 186 443 057	74 088 022 603	521 899 462
Kabupaten Kulon Progo	179 451 454 742	255 777 325 613	6 278 332 207

Sumber/Source : Dinas Koperasi Usaha Mikro Kecil Menengah Kabupaten Kulon Progo/Cooperative and SME Service of Kulon Progo Regency

Catatan/Note:

Tabel
Table 9.5**Banyaknya Koperasi, Pengurus dan Anggota dirinci menurut Jenis Koperasi di Kabupaten Kulon Progo, 2022**
Number of Cooperatives, Managers and Members by Type of Cooperative in Kulon Progo Regency, 2022

Jenis Koperasi <i>Type of Cooperative</i>	Banyaknya <i>Number</i>		
	Koperasi <i>Cooperative</i>	Pengurus <i>Board</i>	Anggota <i>Members</i>
(1)	(2)	(3)	(4)
Kopinra	3	10	299
K U D	12	37	16 835
Koperasi Pertanian	18	66	823
Koperasi Peternakan	-	-	-
K P N	41	177	6 124
Kopkar BUMN	2	12	460
Kopkar BUMS	9	36	1 410
Koperasi Wanita	7	30	955
Koperasi Mahasiswa	1	6	90
Koperasi Pensiunan TNI/ Sipil	6	20	526
Kopontren	4	19	211
KSP& KJKS	37	115	17 397

Lanjutan Tabel/*Continued Table 9.5*

Jenis Koperasi <i>Type of Cooperative</i>	Banyaknya <i>Number</i>		
	Koperasi <i>Cooperative</i>	Pengurus <i>Board</i>	Anggota <i>Members</i>
(1)	(2)	(3)	(4)
Koperasi Jasa Angkutan	-	-	-
Koperasi Jasa Pemborong	-	-	-
Koperasi TNI	3	11	1 441
Koperasi Veteran	-	-	-
Koperasi Wisata	-	-	-
Koperasi Pengusaha	-	-	-
Koperasi Pasar	3	10	958
Koperasi Nelayan	1	6	40
Koperasi Serba Usaha	129	356	24 616
Koperasi Sekunder	6	18	99
Jumlah/Total	282	929	72 284

Sumber/*Source* : Dinas Koperasi Usaha Mikro Kecil Menengah Kabupaten Kulon Progo/*Cooperative and SME Service of Kulon Progo Regency*

Catatan/*Note*:

Tabel
Table 9.6**Banyaknya Simpanan Koperasi dirinci menurut Jenis Koperasi di Kabupaten Kulon Progo, 2022 (Rupiah)**
Number of Cooperative Savings by Type of Cooperative in Kulon Progo Regency, 2022 (Rupiah)

Jenis Koperasi <i>Type of Cooperative</i>	Simpanan <i>Savings</i>			
	Pokok <i>Principal</i>	Wajib <i>Obligation</i>	Sukarela <i>Voluntary</i>	Lainnya <i>Others</i>
(1)	(2)	(3)	(4)	(5)
Kopinra	3 070 000	46 506 023	-	127 033 739
K U D	113 501 500	1 437 929 044	391 015 530	686 752 641
Koperasi Pertanian	42 097 000	212 877 753	150 951 573	99 886 404
Koperasi Peternakan	-	-	-	-
K P N	274 756 975	33 544 744 097	1 933 706 138	10 403 204 226
Kopkar BUMN	14 176 000	2 163 795 591	952 606 896	-
Kopkar BUMS	31 095 000	2 904 688 000	314 838 485	467 904 796
Koperasi Wanita	34 735 000	1 723 736 805	198 476 100	543 514 810
Koperasi Mahasiswa	450 000	224 000	-	226 000
Koperasi Pensiunan TNI/ Sipil	21 490 000	513 955 877	7 621 359	31 321 270
Kopontren	3 810 000	41 301 700	69 201 400	46 803 680
Koperasi Simpan Pinjam	1 668 108 714	10 684 296 267	22 298 292 470	51 212 601 107

Lanjutan Tabel/*Continued Table* 9.6

Jenis Koperasi <i>Type of Cooperative</i>	Simpanan <i>Savings</i>			
	Pokok <i>Principal</i>	Wajib <i>Obligation</i>	Sukarela <i>Voluntary</i>	Lainnya <i>Others</i>
(1)	(2)	(3)	(4)	(5)
Koperasi Jasa Angkutan	-	-	-	-
Koperasi Jasa Pemborong	-	-	-	-
Koperasi TNI	57 670 000	19 691 725 963	420 924 900	9 603 807 932
Koperasi Veteran	-	-	-	-
Koperasi Wisata	-	-	-	-
Koperasi Pengusaha	-	-	-	-
Koperasi Pasar	23 531 000	190 204 500	471 097 750	147 428 300
Koperasi Nelayan	3 760 000	267 737 000	8 417 325	1 200 000
Koperasi Serba Usaha	1 319 005 506	6 684 920 230	18 673 129 876	59 967 294 559
Koperasi Sekunder	435 400 000	3 035 566 872	-	222 195 475
Jumlah/Total	4 046 656 695	83 144 209 722	45 890 279 802	133 561 174 940

Sumber/*Source* : Dinas Koperasi Usaha Mikro Kecil Menengah Kabupaten Kulon Progo/*Cooperative and SME Service of Kulon Progo Regency*

Catatan/*Note*:

Tabel
Table 9.7

Banyaknya Cadangan, Hutang, Dana, Volume Usaha dan SHU Koperasi menurut Jenis Koperasi di Kabupaten Kulon Progo, 2022 (Rupiah)
Number of Reserve Funds, Debts, Finance, Activity Volume and SHU by Type of Cooperative in Kulon Progo Regency, 2022 (Rupiah)

Jenis Koperasi Type of Cooperative	Cadangan Reserve fund	Hutang Obligation	Dana Finance	Volume Usaha Activity Volume	SHU (Selisih Hasil Usaha)
(1)	(2)	(3)	(4)	(5)	(6)
Kopinra	296 069 314	271 912 719	6 853 000	975 676 717	-1 668 867
K U D	6 797 230 007	5 791 811 616	930 870 111	60 388 737 867	191 390 682
Koperasi Pertanian	135 466 598	1 984 197 871	62 944 362	2 220 694 505	28 916 554
Koperasi Peternakan	-	-	-	-	-
K P N	3 855 353 477	15 929 977 491	2 521 324 233	33 194 534 179	1 163 220 178
Kopkar BUMN	210 085 302	-	63 685 272	2 019 004 062	212 112 537
Kopkar BUMS	226 067 578	155 243 646	160 679 800	2 398 609 017	176 429 683
Koperasi Wanita	394 806 759	128 341 486	142 202 603	2 896 350 000	88 246 227
Koperasi Mahasiswa	-	-	-	-	-
Koperasi Pensiunan TNI/ Sipil	71 636 795	83 894 600	39 209 984	579 228 750	21 238 635
Kopontren	22 854 071	58 332 295	13 824 405	-	-
Koperasi Simpan Pinjam	2 736 446 849	6 934 682 379	1 523 362 307	41 571 418 281	1 151 507 968

Lanjutan Tabel/*Continued Table* 9.7

Jenis Koperasi <i>Type of Cooperative</i>	Cadangan <i>Reserve fund</i>	Hutang <i>Obligation</i>	Dana <i>Finance</i>	Volume Usaha <i>Activity Volume</i>	SHU <i>(Selisih Hasil Usaha)</i>
(1)	(2)	(3)	(4)	(5)	(6)
Koperasi Jasa Angkutan	-	-	-	-	-
Koperasi Jasa Pemborong	-	-	-	-	-
Koperasi TNI	615 636 954	207 947 669	138 790 400	1 560 638 660	161 449 558
Koperasi Veteran	-	-	-	-	-
Koperasi Wisata	-	-	-	-	-
Jasa Usaha	-	-	-	-	-
Koperasi Pasar	37 550 920	-	27 241 730	1 693 081 600	7 964 300
Koperasi Nelayan	9 381 405	4 306 279	9 331 306	287 052 500	21 236 070
Koperasi Serba Usaha	9 533 440 072	12 492 817 465	4 344 987 997	101 281 444 475	2 990 951 906
Koperasi Sekunder	708 350 510	1 238 722 959	407 002 202	4 710 855 000	65 336 777
Jumlah/Total	25 650 376 611	45 282 188 475	10 392 309 714	255 777 325 613	6 278 332 207

Sumber/*Source* : Dinas Koperasi Usaha Mikro Kecil Menengah Kabupaten Kulon Progo/*Cooperative and SME Service of Kulon Progo Regency*

Catatan/*Note*:

Tabel
Table 9.8

Banyaknya Permohonan Pinjaman dan Jumlah Uang dirinci menurut Status Peminjam Setiap Bulan di PD. Bank Pasar Kabupaten Kulon Progo, 2022
Number of Credit Applications and Credit Values by Status of Applicant and Month on PD Bank Pasar in Kulon Progo Regency, 2022

Bulan Month	Pedagang Merchant		Lainnya Others	
	Pemohon Applicant (Orang/ People)	Nilai Value (000 Rp)	Pemohon Applicant (Orang/ People)	Nilai Value (000 Rp)
(1)	(2)	(3)	(4)	(5)
Januari/January	70	8 577 000	137	10 051 600
Februari/February	61	12 039 500	124	9 226 000
Maret/March	71	5 250 000	150	10 781 000
April/April	68	3 701 000	108	7 746 000
Mei/May	36	6 162 000	77	6 305 200
Juni/June	66	12 676 500	115	10 059 500
Juli/July	58	11 388 000	130	10 280 500
Agustus/August	53	3 450 000	116	8 377 500
September/September	63	7 618 000	120	9 922 060
Oktober/October	86	8 694 672	154	11 774 138
November/November	83	7 443 000	115	11 414 644
Desember/December	80	32 936 000	196	19 193 001
Jumlah/Total	795	119 935 672	1 542	125 131 143

Lanjutan Tabel/Continued Table 9.8

Bulan Month	Jumlah Total	
	Pemohon Applicant (Orang/ People)	Nilai Value (000 Rp)
(1)	(6)	(7)
Januari/January	207	18 628 600
Februari/February	185	21 265 500
Maret/March	221	16 031 000
April/April	176	11 447 000
Mei/May	113	12 467 200
Juni/June	181	22 736 000
Juli/July	188	21 668 500
Agustus/August	169	11 827 500
September/September	183	17 540 060
Oktober/October	240	20 468 810
November/November	198	18 857 644
Desember/December	276	52 129 001
Jumlah/Total	2 337	245 066 815

Sumber/Source: PD BPR Bank Pasar Kabupaten Kulon Progo / PD BPR Bank Pasar of Kulon Progo Regency

Tabel
Table 9.9

Realisasi Pinjaman dan Jumlah Uang dirinci menurut Status Peminjam Setiap Bulan di PD Bank Pasar Kabupaten Kulon Progo, 2022
Credit Applications and Credit Values on Realization by Status of Applicant and Month on PD. Bank Pasar in Kulon Progo Regency, 2022

Bulan Month	Pedagang Merchant		Lainnya Others	
	Pemohon Applicant (Orang/ People)	Nilai Value (000 Rp)	Pemohon Applicant (Orang/ People)	Nilai Value (000 Rp)
(1)	(2)	(3)	(4)	(5)
Januari/January	27	1 126 000	130	13 499 000
Februari/February	25	1 878 000	146	17 561 000
Maret/March	25	1 956 650	161	14 632 400
April/April	21	1 218 500	137	9 228 000
Mei/May	13	1 505 000	72	7 791 500
Juni/June	30	8 261 300	134	11 084 000
Juli/July	31	1 625 000	133	15 019 500
Agustus/August	40	2 591 000	127	12 214 500
September/September	34	1 763 500	136	12 414 000
Oktober/October	47	3 399 400	164	12 845 588
November/November	29	3 295 000	140	12 979 090
Desember/December	43	12 124 000	228	21 132 381
Jumlah/Total	365	40 743 350	1 708	160 400 959

Lanjutan Tabel/Continued Table 9.9

Bulan Month	Jumlah Total	
	Pemohon Applicant (Orang/ People)	Nilai Value (000 Rp)
(1)	(6)	(7)
Januari/January	157	14 625 000
Februari/February	171	19 439 000
Maret/March	186	16 589 050
April/April	158	10 446 500
Mei/May	85	9 296 500
Juni/June	164	19 345 300
Juli/July	164	16 644 500
Agustus/August	167	14 805 500
September/September	170	14 177 500
Oktober/October	211	16 244 988
November/November	169	16 274 090
Desember/December	271	33 256 381
Jumlah/Total	2 073	201 144 309

Sumber/Source: PD BPR Bank Pasar Kabupaten Kulon Progo /PD BPR Bank Pasar of Kulon Progo Regency

Tabel
Table 9.10**Banyaknya Penabung, Deposita dan Nilainya Status Bulan
di PD. Bank Pasar Kabupaten Kulon Progo, 2022**
**Number of Depositors and Deposit Value by Status and
Month on PD. Bank Pasar in Kulon Progo Regency, 2022**

Bulan Month	Tabungan Savings		Deposita Deposit	
	Pemohon Applicant (Orang/ People)	Nilai Value (000 Rp)	Pemohon Applicant (Orang/ People)	Nilai Value (000 Rp)
(1)	(2)	(3)	(4)	(5)
Januari/January	497	314 369	110	3 951 600
Februari/February	748	379 889	82	3 658 085
Maret/March	407	818 294	91	5 983 600
April/April	804	459 221	69	3 696 500
Mei/May	307	248 103	172	4 352 200
Juni/June	178	371 208	74	4 816 000
Juli/July	768	204 149	106	6 880 800
Agustus/August	2280	339 369	87	3 877 500
September/September	590	282 220	70	4 015 800
Oktober/October	423	493 092	67	2 406 000
November/November	611	242 702	88	4 877 500
Desember/December	389	616 074	86	5 544 000
Jumlah/Total	8 002	4 768 687	1 102	54 059 585

Sumber/Source: PD BPR Bank Pasar Kabupaten Kulon Progo /PD BPR Bank Pasar of Kulon Progo Regency

Tabel
Table 9.11

Banyaknya Permohonan Pinjaman dan Jumlah Uang dirinci menurut Status Peminjam Setiap Bulan di Bank Rakyat Indonesia Cabang Wates & Bank Pembangunan Daerah Kabupaten Kulon Progo, 2022
Number of Credit Applications and Credit Value by Status of Applicant and Month on Wates Branch of Bank Rakyat Indonesia & Bank Pembangunan Daerah in Kulon Progo Regency, 2022

Bulan Month	Pegawai Negeri Public Servant		Swasta Private		Jumlah Total	
	Pemohon Applicant (Orang/ People)	Nilai Value (000 Rp)	Pemohon Applicant (Orang/ People)	Nilai Value (000 Rp)	Pemohon Applicant (Orang/ People)	Nilai Value (000 Rp)
(1)	(2)	(3)	(4)	(5)	(6)	(7)
Januari/January	62	4 757 700	2 825	111 249 968	2 887	116 007 668
Februari/February	49	4 072 000	3 222	142 428 487	3 270	146 500 487
Maret/March	105	9 600 100	3 388	160 763 547	3 492	170 363 647
April/April	113	13 293 840	3 456	168 405 080	3 568	181 698 920
Mei/May	75	10 608 658	2 663	123 326 844	2 737	133 935 502
Juni/June	122	12 995 600	3 780	172 890 776	3 902	185 886 376
Juli/July	102	12 624 800	3 360	141 895 275	3 462	154 520 075
Agustus/August	78	7 131 900	3 293	140 467 256	3 371	147 599 156
September/September	95	8 498 850	3 896	157 706 967	3 991	166 205 817
Oktober/October	68	5 798 400	3 553	150 622 095	3 621	156 420 495
November/November	88	7 879 300	4 845	178 927 400	4 932	186 806 700
Desember/December	147	16 717 400	5 763	183 931 897	5 910	200 649 297
Jumlah/Total	1 102	113 978 548	44 042	1 832 615 589	45 143	1 946 594 137

Sumber/Source: PT Bank Rakyat Indonesia Tbk Cabang Wates & Bank Pembangunan Daerah Cabang Wates Kab Kulon Progo /PT Bank Rakyat Indonesia Tbk Wates Branch & Bank Pembangunan Daerah Wates Branch of Kulon Progo Regency

Tabel
Table 9.12

Realisasi Pinjaman dan Jumlah Uang dirinci menurut Status Peminjam Setiap Bulan di Bank Rakyat Indonesia Cabang Wates & Bank Pembangunan Daerah Kabupaten Kulon Progo, 2022
Credit Applications and Credit Value on Realization by Status of Applicant and Month on Wates Branch of Bank Rakyat Indonesia & Bank Pembangunan Daerah in Kulon Progo Regency, 2022

Bulan Month	Pegawai Negeri Public Servant		Swasta Private		Jumlah Total	
	Pemohon Applicant (Orang/ People)	Nilai Value (000 Rp)	Pemohon Applicant (Orang/ People)	Nilai Value (000 Rp)	Pemohon Applicant (Orang/ People)	Nilai Value (000 Rp)
(1)	(2)	(3)	(4)	(5)	(6)	(7)
Januari/January	59	4 527 000	2 212	90 511 868	2 271	95 038 868
Februari/February	47	3 958 000	2 525	115 940 137	2 572	119 898 137
Maret/March	100	9 244 000	2 669	132 338 742	2 769	141 582 742
April/April	108	12 909 300	2 716	139 603 550	2 824	152 512 850
Mei/May	70	9 830 458	2 076	99 629 409	2 146	109 459 867
Juni/June	117	12 470 000	2 953	140 440 196	3 070	152 910 196
Juli/July	100	12 467 000	2 628	115 746 405	2 728	128 213 405
Agustus/August	74	6 694 500	2 587	113 351 876	2 661	120 046 376
September/September	89	8 289 000	3 042	126 698 367	3 131	134 987 367
Oktober/October	64	5 608 500	2 778	122 514 825	2 842	128 123 325
November/November	83	7 603 000	3 781	144 864 200	3 864	152 467 200
Desember/December	138	15 278 000	4 486	147 775 805	4 624	163 053 805
Jumlah/Total	1 049	108 878 758	34 453	1 489 415 378	35 502	1 598 294 136

Sumber/Souce: PT Bank Rakyat Indonesia Tbk Cabang Wates & Bank Pembangunan Daerah Cabang Wates Kab Kulon Progo /PT Bank Rakyat Indonesia Tbk Wates Branch & Bank Pembangunan Daerah Wates Branch of Kulon Progo Regency

Tabel 9.13
Table

Banyaknya Penabung, Deposita dan Nilainya dirinci menurut Status Penabung Setiap Bulan di Bank Rakyat Indonesia Cabang Wates & Bank Pembangunan Daerah Kabupaten Kulon Progo, 2022
Number of Depositors and Savings/Deposit Value by Status of Depositor and Month on Wates Branch of Bank Rakyat Indonesia & Bank Pembangunan Daerah in Kulon Progo Regency, 2022

Bulan Month	Tabungan Savings		Deposita Deposit	
	Penabung Depositor (Orang/ People)	Nilai Tabungan Value (000 Rp)	Deposita Depositor (Orang/ People)	Nilai Deposita Value (000 Rp)
(1)	(2)	(3)	(4)	(5)
Januari/January
Februari/February
Maret/March
April/April
Mei/May
Juni/June
Juli/July
Agustus/August
September/September
Oktober/October
November/November
Desember/December

Sumber/Source: PT Bank Rakyat Indonesia Tbk Cabang Wates & Bank Pembangunan Daerah Cabang Wates Kab Kulon Progo /PT Bank Rakyat Indonesia Tbk Wates Branch & Bank Pembangunan Daerah Wates Branch of Kulon Progo Regency

Catatan/Note:

Tabel 9.14 **Inflasi di Kota Yogyakarta Tahun 2015-2022**
Table 9.14 **Inflation in Yogyakarta Municipality, 2015-2022 (Jan-Dec 2007=100/Jan-Dec 2007=100)**

<i>Tahun Yea</i>	<i>Inflasi Inflation (year on year)</i>
(1)	(2)
2015	3,09
2016	2,29
2017	4,20
2018	2,46
2019	2,77
2020	1,40
2021	2,29
2022	6,49

Sumber/Source: BPS Provinsi D I Yogyakarta/BPS-Statistics of Province D I Yogyakarta

bab
Chapter

10

KONSUMSI DAN

PENGELUARAN

CONSUMPTION AND EXPENDITURES

Rata-Rata **PENGELUARAN PERKAPITA** sebulan di Kabupaten Kulon Progo Tahun 2022 mencapai

1.069.222 Rupiah



“Pengeluaran **MAKANAN** penduduk Kabupaten Kulon Progo didominasi oleh **pengeluaran makanan dan minuman jadi** dan selanjutnya **pengeluaran padi-padian**”

Pengeluaran Makanan dan minuman jadi



Pengeluaran untuk padi - padian



Pengeluaran perumahan dan fasilitas rumah tangga

45,69%



Pengeluaran aneka barang dan jasa

24,47%



“Pengeluaran **NONMAKANAN** penduduk Kabupaten Kulon Progo didominasi oleh **pengeluaran perumahan dan fasilitas rumah tangga** dan selanjutnya **aneka barang dan jasa**”

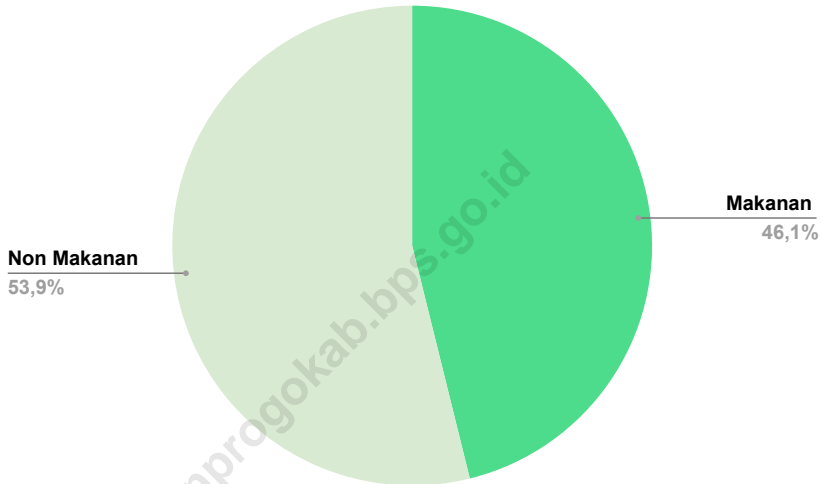
PENJELASAN TEKNIS**TECHNICAL NOTES**

- 1. Penghitungan pengeluaran perkapita** berasal dari Survei Sosial Ekonomi Nasional (Susenas). Susenas dilaksanakan oleh BPS pada bulan Maret dan Bulan September setiap tahunnya. Survei Sosial Ekonomi Nasional (Susenas) merupakan salah satu survei rutin Badan Pusat Statistik (BPS) yang menjadi sumber data utama untuk kegiatan pembangunan di bidang sosial dan ekonomi. Indikator yang dihasilkan dari susenas menjadi rujukan utama memantau perkembangan pencapaian Sustainable Development Goals (SDGs) setiap tahunnya hingga tahun 2030.

- 1. *Monthly Average Expenditure per Capita*** from the National Socio-Economic Survey (Susenas). *Susenas is carried out by Statistics-Indonesia in March and September each year. The National Socio-Economic Survey (Susenas) is one of the regular surveys of Statistics-Indonesia which is the main source of data for development activities in the social and economic fields. Indicators generated from the National Socio-Economic Survey become the main reference for monitoring the progress of achieving Sustainable Development Goals (SDGs) every year until 2030.*

Gambar 10.1
Figures

Persentase Pengeluaran per Kapita Sebulan Menurut Jenis Pengeluaran di Kabupaten Kulon Progo (%), 2022
Percentage of Monthly Expenditure per Capita by type of expenditure in Kulon Progo Regency (%), 2022



Sumber/Source: BPS, Survei Sosial Ekonomi Nasional (Susenas) Maret/BPS-Statistics Indonesia, National Socioeconomic Survey March

Tabel
Table 10.1

Rata-rata Pengeluaran per Kapita Sebulan Menurut Kelompok Komoditas (rupiah) di Kabupaten Kulon Progo, 2021 dan 2022

Monthly Average Expenditure per Capita by Commodity Group (rupiahs) in Kulon Progo Regency, 2021 and 2022

Kelompok Komoditas/Commodity Group	2021	2022
(1)	(2)	(3)
Makanan/Food		
Padi-padian/ <i>Cereals</i>	59 456	59 199
Umbi-umbian/ <i>Tubers</i>	6 206	6 064
Ikan/udang/cumi/kerang/ <i>Fish/shrimp/common squid/shells</i>	14 869	19 612
Daging/ <i>Meat</i>	19 085	26 533
Telur dan susu/ <i>Eggs and milk</i>	27 413	30 800
Sayur-sayuran/ <i>Vegetables</i>	39 636	39 422
Kacang-kacangan/ <i>Legumes</i>	12 501	13 730
Buah-buahan/ <i>Fruits</i>	19 679	30 648
Minyak dan kelapa/ <i>Oil and coconut</i>	13 412	18 699
Bahan minuman/ <i>Beverage stuffs</i>	18 860	19 731
Bumbu-bumbuan/ <i>Spices</i>	8 032	9 934
Bahan Makanan Lainnya/ <i>Other food ingredients</i>	8 437	10 703
Makanan dan minuman jadi/ <i>Prepared food and beverages</i>	138 107	157 809
Rokok dan Tembakau/ <i>Cigarettes and Tobacco</i>	37 569	50 412
Jumlah makanan/Total food	423 261	493 296
Bukan makanan/Non-food		
Perumahan dan fasilitas rumah tangga/ <i>Housing and household facilities</i>	224 354	263 126
Aneka Barang dan jasa/ <i>Goods and services</i>	106 818	140 905
Pakaian, alas kaki, dan tutup kepala/ <i>Clothing, footwear, and headgear</i>	19 254	21 767
Barang tahan lama/ <i>Durable goods</i>	62 456	75 322
Pajak, pungutan, dan asuransi/ <i>Taxes and insurance</i>	35 730	53 305
Keperluan pesta dan upacara/kenduri/ <i>Parties and ceremonies</i>	9 815	21 501
Jumlah bukan makanan/Total non-food	458 427	575 926
Jumlah/Total	881 688	1 069 222

Sumber/Source: BPS, Survei Sosial Ekonomi Nasional (Susenas) Maret/BPS-Statistics Indonesia, National Socioeconomic Survey March

Tabel
Table 10.2

Persentase Pengeluaran per Kapita Sebulan Menurut Kelompok Komoditas di Kabupaten Kulon Progo, 2021-2022
Percentage of Monthly Expenditure per Capita by Commodity Group in Kulon Progo Regency, 2021-2022

Kelompok Komoditas/Commodity Group	2021	2022
(1)	(2)	(3)
Makanan/Food		
Padi-padian/ <i>Cereals</i>	6,74	5,54
Umbi-umbian/ <i>Tubers</i>	0,70	0,57
Ikan/udang/cumi/kerang/ <i>Fish/shrimp/common squid/shells</i>	1,69	1,83
Daging/ <i>Meat</i>	2,17	2,48
Telur dan susu/ <i>Eggs and milk</i>	3,11	2,88
Sayur-sayuran/ <i>Vegetables</i>	4,50	3,69
Kacang-kacangan/ <i>Legumes</i>	1,42	1,28
Buah-buahan/ <i>Fruits</i>	2,23	2,87
Minyak dan kelapa/ <i>Oil and coconut</i>	1,52	1,75
Bahan minuman/ <i>Beverage stuffs</i>	2,14	1,84
Bumbu-bumbuan/ <i>Spices</i>	0,91	0,93
Bahan Makanan Lainnya/ <i>Other food ingredients</i>	0,96	1,00
Makanan dan minuman jadi/ <i>Prepared food and beverages</i>	15,66	14,76
Rokok dan Tembakau/ <i>Cigarettes and Tobacco</i>	4,26	4,71
Jumlah makanan/Total food	48,01	46,13
Bukan makanan/Non-food		
Perumahan dan fasilitas rumah tangga/ <i>Housing and household facilities</i>	25,45	24,61
Aneka Barang dan jasa/ <i>Goods and services</i>	12,12	13,18
Pakaian, alas kaki, dan tutup kepala/ <i>Clothing, footwear, and headgear</i>	2,18	2,04
Barang tahan lama/ <i>Durable goods</i>	7,08	7,04
Pajak, pungutan, dan asuransi/ <i>Taxes and insurance</i>	4,05	4,99
Keperluan pesta dan upacara/kenduri/ <i>Parties and ceremonies</i>	1,11	2,01
Jumlah bukan makanan/Total non-food	51,99	53,87
Jumlah/Total	100,00	100,00

Sumber/Source: BPS, Survei Sosial Ekonomi Nasional (Susenas) Maret/BPS-Statistics Indonesia, National Socioeconomic Survey March

Tabel
Table 10.3**Pengeluaran Rata-rata Perkapita Sebulan menurut Jenis Pengeluaran di Kabupaten Kulon Progo (Rupiah), 2016 - 2022*****Average of Monthly Expenditure per capita by Types of Expenditure in Kulon Progo Regency (Rupiah), 2016 - 2022***

Tahun Year	Jenis Pengeluaran / Kinds of Expenditure					
	Makanan Food (Rp)	%	Non Makanan Non Food (Rp)	%	Jumlah Total (Rp)	%
(1)	(2)	(3)	(4)	(5)	(6)	(7)
2016	330 899	46,01	388 290	53,99	719 189	100,00
2017	361 910	50,20	358 996	49,80	720 906	100,00
2018	389 967	48,41	415 642	51,59	805 609	100,00
2019	424 192	46,88	480 709	53,12	904 901	100,00
2020	425 333	45,22	515 169	54,78	940 502	100,00
2021	423 261	48,01	458 427	51,99	881 688	100,00
2022	493 296	46,13	575 926	53,87	1069 222	100,00

Sumber/Source: BPS, Survei Sosial Ekonomi Nasional (Susenas) Maret/BPS-Statistics Indonesia, National Socioeconomic Survey March

Tabel
Table 10.4

Presentase Pengeluaran Makanan Perkapita Sebulan Menurut Golongan Pengeluaran di Kabupaten Kulon Progo, 2019-2022
Percentage Expenditure by Monthly Classification per capita Food in Kulon Progo Regency, 2019-2022

Kuantil Pengeluaran <i>Expenditure Classification</i>	Tahun / Year			
	2019	2020	2021	2022
(1)	(2)	(3)	(4)	(5)
40 persen terbawah/ Bottom 40 percent	63,41	64,61	61,90	57,98
40 persen tengah/ Middle 40 percent	52,98	52,25	54,04	50,79
20 persen teratas/ Top 20 percent	25,57	31,74	37,32	37,90
Jumlah/Total	46,88	45,22	48,01	46,14

Sumber/Source: BPS, Survei Sosial Ekonomi Nasional (Susenas) Maret/BPS-Statistics Indonesia, National Socioeconomic Survey March

Tabel
Table 10.5

**Presentase Pengeluaran Bukan Makanan Perkapita
Sebulan Menurut Kuantil Pengeluaran di Kabupaten
Kulon Progo, 2019-2022**
*Percentage Expenditure by Monthly Classification per
capita Non Food in Kulon Progo Regency, 2019-2022*

Kuantil Pengeluaran <i>Expenditure Classification</i>	Tahun / Year			
	2019	2020	2021	2022
(1)	(2)	(3)	(4)	(5)
40 persen terbawah/ Bottom 40 percent	36,59	35,39	38,10	42,02
40 persen tengah/ Middle 40 percent	47,02	47,75	45,96	49,21
20 persen teratas/ Top 20 percent	74,43	68,26	62,68	62,10
Jumlah/Total	53,12	54,78	51,99	53,86

Sumber/Source: BPS, Survei Sosial Ekonomi Nasional (Susenas) Maret/BPS-Statistics Indonesia, National Socioeconomic Survey March

Tabel 10.6 **Persentase Penduduk Menurut Golongan Pengeluaran Per Kapita Sebulan di Kabupaten Kulon Progo, 2021-2022**
Table 10.6 **Percentage of Population by Per Capita Spending Group a Month in Kulon Progo Regency, 2021-2022**

Golongan Pengeluaran Spending Group	2021	2022
(1)	(2)	(3)
40 persen terbawah/ <i>Bottom 40 percent</i>	40,11	39,97
40 persen tengah/ <i>Middle 40 percent</i>	39,86	40,16
20 persen teratas/ <i>Top 20 percent</i>	20,03	19,87
Jumlah/Total	100,00	100,00

Sumber/Source: BPS, Survei Sosial Ekonomi Nasional (Susenas) Maret/BPS-Statistics Indonesia, National Socioeconomic Survey March

PERDAGANGAN TRADE 2022

Kerajinan serat alam merupakan komoditi ekspor terbesar ke-2 yang ada di Kabupaten Kulon Progo dengan nilai mencapai :
Natural fiber crafts are commodities the 2nd largest export in Kulon Progo Regency with a value reaching:

2,4

Miliar US\$/Billion US\$

Rambut palsu merupakan komoditi ekspor terbesar yang ada di Kabupaten Kulon Progo dengan nilai mencapai :
Wigs are the largest export commodity in Kulon Progo Regency with a value reaching:

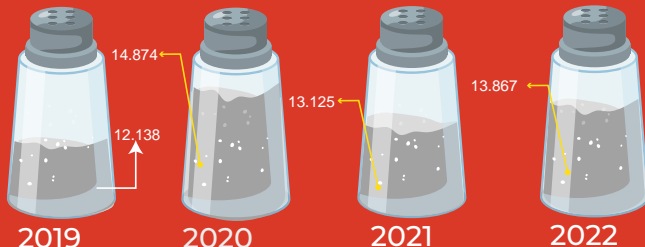
20,1

Miliar US\$/Billion US\$



Sumber/Source: Dinas Perdagangan dan Perindustrian Kabupaten Kulon Progo/Kulon Progo Regency Trade and Industry Office

Rata-rata harga Gula Pasir Pada Konsumen Perkotaan di Pasar Wates Tahun 2019-2022 (Rupiah) *The average price of granulated sugar for urban consumers at the Wates market in 2019-2022 (Rupiahs)*



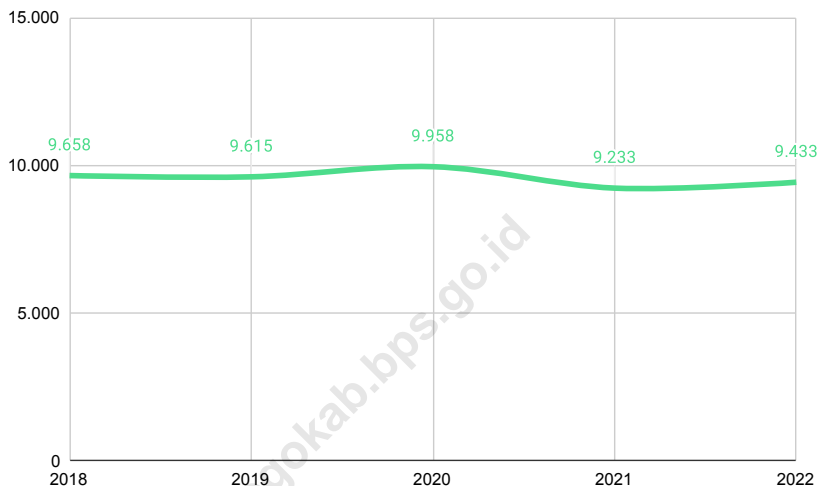
Rata-rata harga Gula Pasir Pada Konsumen Perkotaan di Pasar Wates Tahun 2019-2022 mengalami fluktuatif antara 12.138 rupiah sampai dengan 14.874 rupiah
The average price of granulated sugar for urban consumers at the Wates Market in 2019-2022 has fluctuated between 12,138 rupiahs to 14,874 rupiahs

PENJELASAN TEKNIS

1. Warung atau kedai memiliki arti yang sama, yaitu bangunan yang digunakan sebagai tempat berjualan makanan dan minuman.
2. Kios adalah nama alternatif untuk sebuah toko kecil, biasanya dijual buku, majalah, dan koran.
3. Toko berarti bangunan permanen tempat menjual barang-barang.
4. Pasar memiliki makna tempat orang berjualan yang biasanya lebih luas daripada kedai, warung, atau toko. Jika dibandingkan dengan kedai, warung, atau toko, cakupan jenis barang yang dijual di pasar lebih banyak. Selain makanan dan minuman, di pasar juga dijual sayur-mayur, pakaian, dan benda-benda lain untuk kebutuhan sehari-hari.

TECHNICAL NOTES

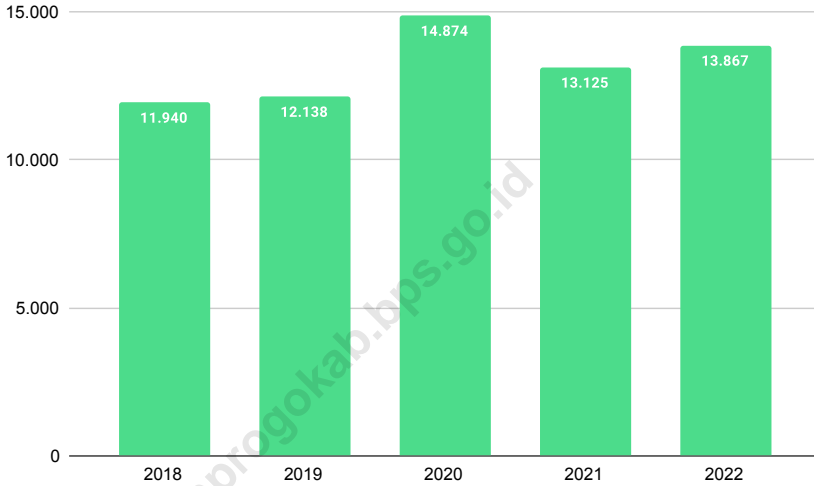
1. *The concept and definition of stall is a building used as a place to sell food and drinks.*
2. *Kiosk is an alternative name for a small shop, usually selling books, magazines, and newspapers.*
3. *Stores means permanent buildings where goods are sold.*
4. *The market has the meaning of a place where people buy and sell which is usually wider than stall or shop. There is more scope for the types of goods sold in the market. In addition to food and drinks, the market also sells vegetables, clothes, and other items for daily needs.*

Gambar
Figures 11.1**Rata-Rata Harga Beras IR 64 pada Konsumen Perkotaan
dari Pasar Wates Kabupaten Kulon Progo, 2018 – 2022**
*Average IR 64 Rice Prices for Urban Consumers from
Wates Market, Kulon Progo Regency, 2018 - 2022*

Sumber/Source: Badan Pusat Statistik Kabupaten Kulon Progo/BPS-Statistics of Kulon Progo Regency

Gambar 11.2
Figures

**Rata-Rata Harga untuk Gula Pasir pada Konsumen
Perkotaan dari Pasar Wates Kabupaten Kulon Progo,
2018 - 2022**
*Average Prices for Sugar for Urban Consumers from
Wates Market, Kulon Progo Regency, 2018-2022*



Sumber/Source: Badan Pusat Statistik Kabupaten Kulon Progo/BPS-Statistics of Kulon Progo Regency

Tabel
Table 11.1

**Rata-Rata Harga untuk Kelompok Makanan pada
Konsumen Perkotaan dari Pasar Wates Kabupaten Kulon
Progo, 2018-2022**
*Urban Consumer Average Price for Food Grouping at Wates
Market in Kulon Progo Regency, 2018-2022*

Komoditas Comodity	Satuan Unit	Tahun (Rp) Year (Rp)				
		2018	2019	2020	2021	2022
(1)	(2)	(3)	(4)	(5)	(6)	(7)
Beras IR 64 <i>IR 64 Rice</i>	Kg	9 658	9 615	9 958	9 233	9 433
Kacang Tanah <i>Peanuts</i>	Kg	24 792	24 192	23 583	26 000	28 583
Tepung Terigu Cakra Kembang <i>Wheat Flour</i>	Kg	7 500	7 962	8 000	10 042 ¹	11 600
Ketela Pohon <i>Cassava</i>	Kg	3 500	4 653	4 708	4 250	4 833
Tempe Kedelai <i>Tempe</i>	Kg	9 000	9 000	9 000	9 650	11 000
Daging sapi <i>Beef</i>	Kg	120 000	120 385	124 167	132 500	135 417
Ikan Tongkol <i>Cob fish</i>	Kg	36 250	38 455	36 636	35 333	36 700
Ikan Lele <i>Cat Fish</i>	Kg	23 333	23 769	23 917	24 000	25 125
Ikan Teri No 2 <i>2nd Grade Anchovy</i>	Kg	100 000	100 000	100 000	100 000	104 167
Ayam <i>Chickens</i>	1 Kg	31 917	32 000	30 750	33 250	34 750
Susu Kental Manis <i>Condensed Milk</i>	Klg (385 gr)	10 363	10 250	10 683	9 789 ²	11 708
Susu Bubuk Instan <i>Instant Milk Powder</i>	400 gr	41 163	41 685	41 900	41 900	43 500

Lanjutan Tabel/*Continued Table* 11.1

Komoditas <i>Comodity</i>	Satuan <i>Unit</i>	Tahun <i>Year</i>				
		2018	2019	2020	2021	2022
(1)	(2)	(3)	(4)	(5)	(6)	(7)
Telur Ayam Ras <i>Chicken Eggs</i>	Kg	21 375	21 308	21 750	21 958	25 625
Margarine <i>Margarine</i>	Kms (250 gr)	5 258	5 319	5 517	5 828	6 260
Kecap <i>Soy Sauce</i>	Btl (650 ml)	-	-	37 950	7 056 ³	7 000
Garam Bataan <i>Salt Brick</i>	1 Bata (2 ons)	2 500	1 769	1 500	1 350	1 500
Minyak Goreng Barco <i>Barco Cooking Oil</i>	1 liter	24 833	20 615 ⁴	-	15 818 ⁵	19 176
Minyak tanah <i>Kerosene</i>	Liter	11 000	11 000	11 000	12 250	14 000
Gula Pasir <i>Sugar</i>	Kg	11 940	12 138	14 874	13 125	13 867
Gula Merah <i>Brown Sugar</i>	Kg	18 364	19 000	20 250	18 500	19 750
Teh <i>Tea</i>	1 dus (25 buah)	5 052	4 500	4 583	5 000	6 000
Kopi Bubuk <i>Powd. Coffee</i>	Bks (35 gr)	1 100	1 138	1 150	1 125	1 167
Sirup Spesial <i>Special Syrup</i>	Btl (460 ml)	19 250 ⁶	13 000	12 208	14 694	16 438

Sumber/*Source*: Badan Pusat Statistik Kabupaten Kulon Progo/*BPS-Statistics of Kulon Progo Regency*

Catatan/*Note*: ¹ Harga 1 kg tepung terigu dengan merk "Segitiga Biru"/ *Price for 1 kg of flour with "Segitiga Biru" brand*

² Harga 1 kaleng (370 gram) susu kental manis/ *Price for 1 can (370 grams) of condensed milk*

³ Harga 1 bungkus (135 ml) kecap/ *Price of 1 pack (135ml) of soy sauce*

⁴ Harga barco curah/ *Bulk barco price*

⁵ Harga 1 liter minyak goreng sawit/ *Price is 1 liters of palm cooking oil*

⁶ Harga 1 btl (650 ml) Sirup spesial/ *Price for 1 bottle (650 ml) Special syrup*

Tabel
Table 11.2

**Rata-Rata Harga untuk Kelompok Perumahan pada
Konsumen Perkotaan dari Pasar Wates Kabupaten Kulon
Progo, 2018-2022**
*Urban Consumer Average Price for Housing Grouping at
Wates Market in Kulon Progo Regency, 2018-2022*

Komoditas Comodity	Satuan Unit	Tahun Year				
		2018	2019	2020	2021	2022
(1)	(2)	(3)	(4)	(5)	(6)	(7)
Semen Gresik Cement Gresik	40 Kg	39 417	43 615	45 000	45 000	52 833 ¹
Batu bata Brick	Buah	788	800	850	850	888
Pasir Pasang Sand	M ³	245 000	260 000	273 333	250 417	256 250
Kayu Balok Kelapa Coconut Wood Beams	1 Btg	-	-	-	125 000	180 000
Cat Decolit (5 kg) Amco Paint	Klg (5 Kg)	105 000	108 000	108 000	113 000	131 833

Sumber/Source: Badan Pusat Statistik Kabupaten Kulon Progo/BPS-Statistics of Kulon Progo Regency

Catatan/Note: ¹ Satuan dalam 1 Sak : 50 kg / Unit in 1 Sack : 50 Kgs

Tabel
Table 11.3

**Rata-Rata Harga untuk Kelompok Sandang pada
Konsumen Perkotaan dari Pasar Wates Kabupaten Kulon
Progo, 2018-2022**
*Urban Consumer Average Price for Clothing Grouping at
Wates Market in Kulon Progo Regency, 2018-2022*

Komoditas Comodity	Satuan Unit	Tahun Year				
		2018	2019	2020	2021	2022
(1)	(2)	(3)	(4)	(5)	(6)	(7)
Kemeja Dws Tetoron <i>Tetoron Adult Shirt</i>	Helai	71 250	175 000	175 000	175 000	150 000
Celana Pjg Dewasa <i>Adult Long Trousers</i>	Helai	137 500	162 821	166 667	156 250	150 000
Singlet Jupiter <i>Jupiter Undergarment</i>	Helai	26 250	30 000	30 000	30 000 ¹	35 000
Celana Pndk Anak <i>Children Short Trouser</i>	Helai	46 250	57 692	67 500	68 857	70 000
Sarung Tetoron <i>Tetoron sarong</i>	Helai	61 583	70 000	76 667	75 833	80 000
Rok Luar Anak <i>Children Outer Skirt</i>	Helai	76 250	83 462	85 000	75 000	85 000 ²

Sumber/Source: Badan Pusat Statistik Kabupaten Kulon Progo/BPS-Statistics of Kulon Progo Regency

Catatan/Note: ¹Merk Rider/Rider brand

²Rok Wanita (Pada tahun 2022 Harga Rok Anak tidak diamati) / Women's Skirts (In 2022 Children's Skirts do not observe the price)

Tabel
Table 11.4**Rata-Rata Harga untuk Kelompok Barang dan Jasa pada
Konsumen Perkotaan dari Pasar Wates Kabupaten Kulon
Progo, 2018-2022****Urban Consumer Average Price for Goods and Services
Group at Wates Market in Kulon Progo Regency, 2018-2022**

Komoditas Comodity	Satuan Unit	Tahun Year				
		2018	2019	2020	2021	2022
(1)	(2)	(3)	(4)	(5)	(6)	(7)
Pasta Gigi Pepsodent <i>Pepsodent Tooth Paste</i>	Tube (75 gr)	3 638	3 819	3 958	3 500	5 000
Sabun Lux Besar <i>Lux Large Soap</i>	Bh (90 gr)	2 896	2 900	2 900	3 500	3 625
Rokok Kretek Filter Djarum Super 12 <i>Filter Cigarette</i>	Bks	13 300	16 008	17 000	17 008	19 425
Rokok Putih Marlboro <i>Marlboro White Cigarette</i>	Bks	23 967	25 300	28 150	27 892	32 033

Sumber/Source: Badan Pusat Statistik Kabupaten Kulon Progo/BPS-Statistics of Kulon Progo Regency

Catatan/Note:

Tabel
Table 11.5

**Volume Eksport dan Nilai Menurut Komoditi di
Kabupaten Kulon Progo Tahun 2021-2022**
*Export Volume and Value by Commodity in Kulon Progo
Regency 2021-2022*

Komoditas Comodity	Satuan Unit	2021		2022	
		Volume	Nilai/ Value (US\$)	Volume	Nilai/ Value (US\$)
(1)	(2)	(3)	(4)	(5)	(6)
Arang Briket Charcoal Briquettes	Kg	152 460	151 671,94	2 431 916	985 845
Kerajinan Serat Alam Natural Fiber Crafts	Pieces	35 250	208 444,93	142 466	2 403 198
Kerajinan Kayu Woodcraft	Pieces	285	11 913,62	315	13 190
Teh Mahkota Dewa God's Crown Tea	Kg	-	-	-	-
Gula Kristal Crystal Sugar	Kg	1 565 173	2 613 286,02	779 960	1 344 759
Rambut Palsu Synthetic Wigs	Pieces	703 368	8 358 348,58	1 567 601	20 108 220
Sabut Kelapa Coconut Coir	Kg	-	-	-	-
Traktor Tangan Hand Tractor	Unit	5 751	315 930,63	5 851	323 537
Sarung Tangan Gloves	Pieces	1 624 331	...	1 532 372	651 035
Kerajinan Bambu Bamboo Crafts	Pieces	13 464	...	1 532 372	651 035
Stagen Stagen	Pieces	-	-	-	-

Sumber/SOURCE: Dinas Perdagangan dan Perindustrian Kabupaten Kulon Progo/Kulon Progo Regency Trade and Industry Office

bab
Chapter

12

SISTEM NERACA REGIONAL

SYSTEM OF REGIONAL ACCOUNTS

Produk Domestik Regional Bruto Kabupaten (PDRB) Kabupaten Kulon Progo Tahun 2022**

PDRB ADHB 2022

14.303,54
Miliar Rupiah

PDRB ADHK 2022

9.419,10
Miliar Rupiah

3 Lapangan Usaha dengan kontribusi terbesar terhadap PDRB 2022**

Pertanian Kehutanan & Perikanan



15,57%

Konstruksi



15,57%

Perdagangan Besar & Eceran;
Reparasi Mobil & Sepeda Motor



12,31%

Laju Pertumbuhan PDRB 2018 - 2022**

10,83
2018

13,49
2019

-3,45
2020

4,37
2021

6,57
2022



Sumber : Badan Pusat Statistik
** : Angka sangat sementara

PENJELASAN TEKNIS**TECHNICAL NOTES**

1. Penghitungan statistik neraca nasional mengikuti buku petunjuk yang diterbitkan oleh Perserikatan Bangsa Bangsa (PBB) dikenal sebagai Sistem Neraca Nasional (SNN). SNN adalah rekomendasi internasional tentang bagaimana menyusun ukuran aktivitas ekonomi yang sesuai dengan standar neraca baku yang didasarkan pada prinsip-prinsip ekonomi. Rekomendasi yang dimaksud dinyatakan dalam sekumpulan konsep, definisi, klasifikasi, dan aturan neraca yang disepakati secara internasional dalam mengukur indikator tertentu seperti Produk Domestik Bruto (PDB). Salah satu bentuk adaptasi pencatatan statistik nasional adalah melakukan perubahan tahun dasar PDB Indonesia dari tahun 2000 ke 2010. Perubahan tahun dasar PDB dilakukan seiring dengan mengadopsi rekomendasi PBB yang tertuang dalam Sistem Neraca Nasional 2008 (SNN 2008).
2. Produk Domestik Bruto pada tingkat nasional serta Produk Domestik Regional Bruto (PDRB) pada tingkat regional (provinsi) menggambarkan kemampuan suatu wilayah untuk menciptakan nilai tambah pada suatu waktu tertentu. Untuk menyusun PDB

1. *The method used to estimate national accounts statistics is based on the standard guidelines formed by United Nation known as System of National Accounts (SNA). SNA is the internationally agreed standard set of recommendations on how to compile measures of economic activity in accordance with strict accounting conventions based on economic principles. The recommendations are expressed in term of a set of concepts, definitions, classifications, and accounting rules that comprise the internationally agreed standard for measuring indicators such as Gross Domestic Product (GDP). One of the improvement in the national statistical system is to rebase GDP form base year 2000 to 2010 in order to capture current economic condition. It is in line with the United Nations (UN) recommendation on 2008 SNA.*
2. *The basic measure of the value added arising from economic activity is known as Gross Domestic Product at the national level and Gross Regional Domestic Product (GRDP) at the regional level (provinces/ regencies/ municipalities). To compile*

maupun PDRB digunakan 2 pendekatan, yaitu lapangan usaha dan pengeluaran. Keduanya menyajikan komposisi data nilai tambah dirinci menurut sumber kegiatan ekonomi (lapangan usaha) dan menurut komponen penggunaannya. PDB maupun PDRB dari sisi lapangan usaha merupakan penjumlahan seluruh komponen nilai tambah bruto yang mampu diciptakan oleh sektor-sektor ekonomi atas berbagai aktivitas produksinya. Sedangkan dari sisi pengeluaran menjelaskan tentang penggunaan dari nilai tambah tersebut.

3. PDB menurut lapangan usaha mengalami perubahan klasifikasi dari 9 lapangan usaha menjadi 17 lapangan usaha. PDB menurut lapangan usaha dirinci menurut total nilai tambah dari seluruh sektor ekonomi yang mencakup lapangan usaha Pertanian, Kehutanan, dan Perikanan; Pertambangan dan Penggalian; Industri Pengolahan; Pengadaan Listrik dan Gas; Pengadaan Air, Pengelolaan Sampah, Limbah dan Daur Ulang; Konstruksi; Perdagangan Besar dan Eceran, Reparasi Mobil dan Sepeda Motor; Transportasi dan Pergudangan; Penyediaan Akomodasi dan Makan Minum; Informasi dan Komunikasi; Jasa Keuangan dan Asuransi; Real Estat; Jasa

these statistics, two approaches have been used, i.e. "production approach" and "expenditure approach". The first approach is to measure value added produced by various kinds of economic activities, while the second approach is to measure final uses of the country's output. In other words, GDP/GRDP is the sum of total value added produced by all economic industries (activities) and the way of using it.

3. *GDP by industry classification changes from 9 industries to 17 industries. GDP by industry is classified by types of economic activities such as Agriculture, Forestry, and Fishing; Mining and Quarrying; Manufacturing; Electricity and Gas; Water supply, Sewerage, Waste Management, and Remediation Activities; Construction; Wholesale and Retail Trade; Repair of Motor Vehicles and Motorcycles; Transportation and Storage; Accommodation and Food Service Activities; Information and Communication; Financial and Insurance Activities; Real Estate Activities; Business Activities; Public Administration; Defence and Compulsory Social Security; Education; Human Health and*

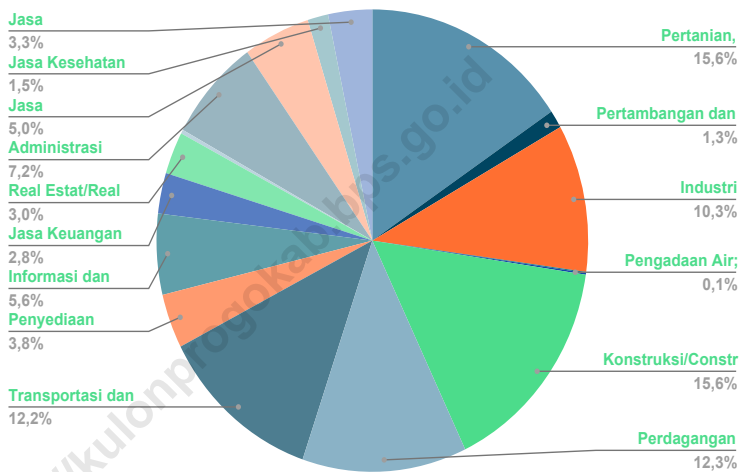
Perusahaan; Administrasi
Pemerintahan, Pertahanan
dan Jaminan Sosial Wajib; Jasa
Pendidikan; Jasa Kesehatan dan
Kegiatan Sosial; dan Jasa lainnya.

*Social Work Activities; and Other
Services Activities.*

<https://kulonprogokab.bps.go.id>

Gambar
Figures 12.1

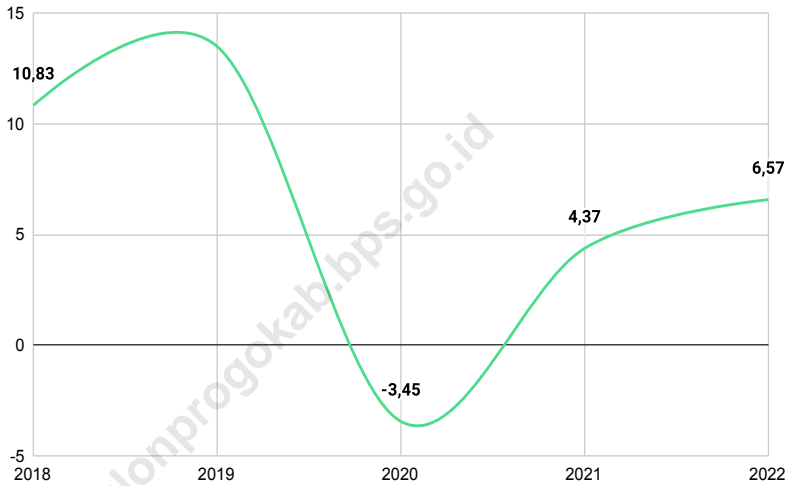
Distribusi Persentase Produk Domestik Regional Bruto Atas Dasar Harga Berlaku Menurut Lapangan Usaha di Kabupaten Kulon Progo, 2022^{xx}
Percentage Distribution of Gross Regional Domestic Product at Current Market Prices by Industry in Kulon Progo Regency, 2022^{xx}



Sumber/Source: Badan Pusat statistik Kabupaten Kulon Progo/Statistics of Kulon Progo Regency

Gambar
Figures 12.2

**Laju Pertumbuhan Produk Domestik Regional
Bruto Atas Dasar Harga Konstan 2010 Menurut
Lapangan Usaha (persen) di Kabupaten Kulon
Progo, 2018-2022^{xx}**
**Growth Rate of Gross Regional Domestic Product at
2010 Constant Market Prices by Industry (percent) in
Kulon Progo Regency, 2018-2022^{xx}**



Sumber/Source: Badan Pusat statistik Kabupaten Kulon Progo/Statistics of Kulon Progo Regency

Tabel
Table 12.1

Produk Domestik Regional Bruto Atas Dasar Harga Berlaku Menurut Lapangan Usaha (miliar rupiah) di Kabupaten Kulon Progo, 2018-2022
Gross Regional Domestic Product at Current Market Prices by Industry (billion rupiahs) in Kulon Progo Regency, 2018-2022

Lapangan Usaha/Industry	2018	2019	2020	2021^x	2022^{xx}
(1)	(2)	(3)	(4)	(5)	(6)
A Pertanian, Kehutanan, dan Perikanan/Agriculture, Forestry, and Fishing	1 817,87	1 906,26	1 959,67 ^r	2 041,72 ^r	2 227,68
B Pertambangan dan Penggalian/ <i>Mining and Quarrying</i>	168,49	177,13	163,61 ^r	167,39	179,37
C Industri Pengolahan/ <i>Manufacturing</i>	1 240,50	1 321,33	1 299,02 ^r	1 371,30 ^r	1 478,34
D Pengadaan Listrik dan Gas/ <i>Electricity and Gas</i>	9,02	10,02	9,83	10,08 ^r	11,08
E Pengadaan Air; Pengelolaan Sampah, Limbah, dan Daur Ulang/ <i>Water Supply; Sewerage, Waste Management, and Remediation Activities</i>	12,74	13,92	14,31	15,46 ^r	16,56
F Konstruksi/ <i>Construction</i>	1 376,34	2 388,77	1 957,14 ^r	2 090,20 ^r	2 226,42
G Perdagangan Besar dan Eceran; Reparasi Mobil dan Sepeda Motor/ <i>Wholesale and Retail Trade; Repair of Motor Vehicles and Motorcycles</i>	1 389,39	1 483,24	1 485,15	1 545,22 ^r	1 761,13
H Transportasi dan Pergudangan/ <i>Transportation and Storage</i>	773,04	906,19	1 004,96 ^r	1 133,15 ^r	1 742,60
I Penyediaan Akomodasi dan Makan Minum/ <i>Accommodation and Food Service Activities</i>	377,88	413,19	393,20 ^r	453,73	544,72
J Informasi dan Komunikasi/ <i>Information and Communication</i>	488,91	514,09	600,12 ^r	748,34	808,11

Lanjutan Tabel/*Continued Table* 12.1

Lapangan Usaha/Industry		2018	2019	2020	2021^x	2022^{xx}
(1)		(2)	(3)	(4)	(5)	(6)
K	Jasa Keuangan dan Asuransi/ <i>Financial and Insurance Activities</i>	317,06	348,70	329,36 ^r	352,05	406,47
L	Real Estat/ <i>Real Estate Activities</i>	330,86	362,48	386,42 ^r	397,32 ^r	423,06
M,N	Jasa Perusahaan/ <i>Business Activities</i>	27,29	30,25	31,49 ^r	34,73 ^r	38,71
O	Administrasi Pemerintahan, Pertahanan, dan Jaminan Sosial Wajib/ <i>Public Administration and Defence; Compulsory Social Security</i>	907,12	959,94	949,83	964,12	1 031,93
P	Jasa Pendidikan/ <i>Education</i>	571,36	612,04	632,96 ^r	678,67	714,68
Q	Jasa Kesehatan dan Kegiatan Sosial/ <i>Human Health and Social Work Activities</i>	142,36	154,74	189,18	203,07	221,36
R,S,T,U	Jasa Lainnya/ <i>Other Services Activities</i>	362,28	393,49	331,85 ^r	393,27	471,31
Produk Domestik Reginal Bruto/<i>Gross Domestic Regional Product</i>		10 312,52	11 995,77^r	11 738,12^r	12 599,82^r	14 303,54

Catatan/Note: x: Angka Sementara/*Preliminary Figures*
 xx: Angka Sangat Sementara/*Very Preliminary Figures*
 r : revisi

Sumber/Source: BPS, berbagai sensus, survei dan sumber lain/*BPS-Statistics Indonesia, various census, survey, and other sources*

Tabel
Table 12.2

Produk Domestik Regional Bruto Atas Dasar Harga Konstan 2010 Menurut Lapangan Usaha (miliar rupiah) di Kabupaten Kulon Progo, 2018–2022
Gross Regional Domestic Product at 2010 Constant Market Prices by Industry (billion rupiahs) in Kulon Progo Regency, 2018–2022

Lapangan Usaha/Industry	2018	2019	2020	2021^a	2022^{bx}
(1)	(2)	(3)	(4)	(5)	(6)
A Pertanian, Kehutanan, dan Perikanan/ <i>Agriculture, Forestry, and Fishing</i>	1 196,63	1 217,36	1 224,90 ^c	1 244,66	1 267,83
B Pertambangan dan Penggalian/ <i>Mining and Quarrying</i>	134,56	138,95	127,05	124,14	125,78
C Industri Pengolahan/ <i>Manufacturing</i>	963,53	1 014,22	978,80 ^c	988,12 ^c	1 009,20
D Pengadaan Listrik dan Gas/ <i>Electricity and Gas</i>	7,68	8,30	8,20	8,40 ^c	8,95
E Pengadaan Air; Pengelolaan Sampah, Limbah, dan Daur Ulang/ <i>Water Supply; Sewerage, Waste Management, and Remediation Activities</i>	9,62	10,47	10,69	11,35 ^c	11,84
F Konstruksi/ <i>Construction</i>	1 010,66	1 704,37	1 390,05	1 446,02 ^c	1 491,35
G Perdagangan Besar dan Eceran; Reparasi Mobil dan Sepeda Motor/ <i>Wholesale and Retail Trade; Repair of Motor Vehicles and Motorcycles</i>	1 045,25	1 099,46	1 081,96	1 098,63 ^c	1 169,54
H Transportasi dan Pergudangan/ <i>Transportation and Storage</i>	603,97	668,05	704,85 ^c	772,84 ^c	1 018,30
I Penyediaan Akomodasi dan Makan Minum/ <i>Accommodation and Food Service Activities</i>	274,28	296,82	281,61	311,06	350,67
J Informasi dan Komunikasi/ <i>Information and Communication</i>	489,53	516,72	605,44	710,78 ^c	747,07
K Jasa Keuangan dan Asuransi/ <i>Financial and Insurance Activities</i>	213,00	230,09	218,87	221,90 ^c	233,95
L Real Estat/ <i>Real Estate Activities</i>	268,08	284,16	297,39	298,98 ^c	307,75

Lanjutan Tabel/*Continued Table* 12.2

Lapangan Usaha/ <i>Industry</i>		2018	2019	2020	2021 ^x	2022 ^{xx}
(1)		(2)	(3)	(4)	(5)	(6)
M,N	Jasa Perusahaan/ <i>Business Activities</i>	24,01	25,87	26,54	28,64	30,63
O	Administrasi Pemerintahan, Pertahanan, dan Jaminan Sosial Wajib/ <i>Public Administration and Defence; Compulsory Social Security</i>	596,14	616,53	596,45	584,77	601,66
P	Jasa Pendidikan/ <i>Education</i>	473,84	495,44	501,58	523,43	529,63
Q	Jasa Kesehatan dan Kegiatan Sosial/ <i>Human Health and Social Work Activities</i>	115,83	122,34	144,68	150,79 [†]	157,67
R,S,T,U	Jasa Lainnya/ <i>Other Services Activities</i>	301,79	321,59	269,25	313,53 [†]	357,25
Produk Domestik Regional Bruto/<i>Gross Domestic Regional Product</i>		7 728,41	8 770,75	8 468,29[†]	8 838,03[†]	9 419,10

Catatan/*Note*: x: Angka Sementara/*Preliminary Figures*

xx: Angka Sangat Sementara/*Very Preliminary Figures*

Sumber/*Source*: BPS, berbagai sensus, survei dan sumber lain/*BPS-Statistics Indonesia, various census, survey, and other sources*

Tabel
Table 12.3

Distribusi Persentase Produk Domestik Regional Bruto Atas Dasar Harga Berlaku Menurut Lapangan Usaha di Kabupaten Kulon Progo, 2018-2022
Percentage Distribution of Gross Regional Domestic Product at Current Market Prices by Industry in Kulon Progo Regency, 2018-2022

Lapangan Usaha/Industry	2018	2019	2020	2021^x	2022^{xx}
(1)	(2)	(3)	(4)	(5)	(6)
A Pertanian, Kehutanan, dan Perikanan/ <i>Agriculture, Forestry, and Fishing</i>	17,63	15,89	16,69 ^r	16,20 ^r	15,57
B Pertambangan dan Penggalian/ <i>Mining and Quarrying</i>	1,63	1,48	1,39 ^r	1,33 ^r	1,25
C Industri Pengolahan/ <i>Manufacturing</i>	12,03	11,01	11,07 ^r	10,88 ^r	10,34
D Pengadaan Listrik dan Gas/ <i>Electricity and Gas</i>	0,09	0,08	0,08	0,08	0,08
E Pengadaan Air; Pengelolaan Sampah, Limbah, dan Daur Ulang/ <i>Water Supply; Sewerage, Waste Management, and Remediation Activities</i>	0,12	0,12	0,12	0,12	0,12
F Konstruksi/ <i>Construction</i>	13,35	19,91	16,67 ^r	16,59 ^r	15,57
G Perdagangan Besar dan Eceran; Reparasi Mobil dan Sepeda Motor/ <i>Wholesale and Retail Trade; Repair of Motor Vehicles and Motorcycles</i>	13,47	12,36	12,65 ^r	12,26 ^r	12,31
H Transportasi dan Pergudangan/ <i>Transportation and Storage</i>	7,50	7,55	8,56 ^r	8,99 ^r	12,18
I Penyediaan Akomodasi dan Makan Minum/ <i>Accommodation and Food Service Activities</i>	3,66	3,44	3,35 ^r	3,60 ^r	3,81
J Informasi dan Komunikasi/ <i>Information and Communication</i>	4,74	4,29	5,11 ^r	5,94 ^r	5,65
K Jasa Keuangan dan Asuransi/ <i>Financial and Insurance Activities</i>	3,07	2,91	2,81 ^r	2,79 ^r	2,84
L Real Estat/ <i>Real Estate Activities</i>	3,21	3,02	3,29 ^r	3,15 ^r	2,96

Lanjutan Tabel/*Continued Table 12.3*

Lapangan Usaha/Industry		2018	2019	2020	2021^x	2022^{xx}
(1)		(2)	(3)	(4)	(5)	(6)
M,N	Jasa Perusahaan/ <i>Business Activities</i>	0,26	0,25	0,27	0,28	0,27
O	Administrasi Pemerintahan, Pertahanan, dan Jaminan Sosial Wajib/ <i>Public Administration and Defence; Compulsory Social Security</i>	8,80	8,00	8,09 ^r	7,65 ^r	7,21
P	Jasa Pendidikan/ <i>Education</i>	5,54	5,10	5,39 ^r	5,39 ^r	5,00
Q	Jasa Kesehatan dan Kegiatan Sosial/ <i>Human Health and Social Work Activities</i>	1,38	1,29	1,61 ^r	1,61 ^r	1,55
R,S,T,U	Jasa Lainnya/ <i>Other Services Activities</i>	3,51	3,28	2,83 ^r	3,12 ^r	3,30
Produk Domestik Regional Bruto/<i>Gross Domestic Regional Product</i>		100,00	100,00	100,00	100,00	100,00

Catatan/*Note*: x: Angka Sementara/*Preliminary Figures*
 xx: Angka Sangat Sementara/*Very Preliminary Figures*
 r: revisi

Sumber/*Source*: BPS, berbagai sensus, survei dan sumber lain/*BPS-Statistics Indonesia, various census, survey, and other sources*

Tabel
Table 12.4

Laju Pertumbuhan Produk Domestik Regional Bruto Atas Dasar Harga Konstan 2010 Menurut Lapangan Usaha (persen) di Kabupaten Kulon Progo, 2018-2022
Growth Rate of Gross Regional Domestic Product at 2010 Constant Market Prices by Industry (percent) in Kulon Progo Regency, 2018-2022

Lapangan Usaha/Industry		2018	2019	2020	2021 ^x	2022 ^{xx}
(1)		(2)	(3)	(4)	(5)	(6)
A	Pertanian, Kehutanan, dan Perikanan/ <i>Agriculture, Forestry, and Fishing</i>	1,56	1,73	0,62 ^r	1,61 ^r	1,86
B	Pertambangan dan Penggalian/ <i>Mining and Quarrying</i>	26,64	3,26	-8,56	-2,29	1,33
C	Industri Pengolahan/ <i>Manufacturing</i>	7,90	5,26	-3,49 ^r	0,95 ^r	2,13
D	Pengadaan Listrik dan Gas/ <i>Electricity and Gas</i>	3,90	8,06	-1,27	2,46 ^r	6,61
E	Pengadaan Air; Pengelolaan Sampah, Limbah, dan Daur Ulang/ <i>Water Supply; Sewerage, Waste Management, and Remediation Activities</i>	5,41	8,88	2,07	6,23 ^r	4,32
F	Konstruksi/ <i>Construction</i>	59,73	68,64	-18,44	4,03 ^r	3,13
G	Perdagangan Besar dan Eceran; Reparasi Mobil dan Sepeda Motor/ <i>Wholesale and Retail Trade; Repair of Motor Vehicles and Motorcycles</i>	6,92	5,19	-1,59	1,54 ^r	6,45
H	Transportasi dan Pergudangan/ <i>Transportation and Storage</i>	6,97	10,61	5,51 ^r	9,65 ^r	31,76
I	Penyediaan Akomodasi dan Makan Minum/ <i>Accommodation and Food Service Activities</i>	6,87	8,22	-5,13	10,46	12,73
J	Informasi dan Komunikasi/ <i>Information and Communication</i>	7,33	5,56	17,17	17,40 ^r	5,11
K	Jasa Keuangan dan Asuransi/ <i>Financial and Insurance Activities</i>	6,44	8,02	-4,88	1,38 ^r	5,43
L	Real Estat/ <i>Real Estate Activities</i>	5,51	6,00	4,65	0,53 ^r	2,93

Lanjutan Tabel/*Continued Table* 12.4

Lapangan Usaha/Industry		2018	2019	2020	2021^x	2022^{xx}
(1)		(2)	(3)	(4)	(5)	(6)
M,N	Jasa Perusahaan/ <i>Business Activities</i>	5,87	7,75	2,58	7,90	6,97
O	Administrasi Pemerintahan, Pertahanan, dan Jaminan Sosial Wajib/ <i>Public Administration and Defence; Compulsory Social Security</i>	4,35	3,42	-3,26	-1,96	2,89
P	Jasa Pendidikan/ <i>Education</i>	5,49	4,56	1,24	4,36	1,18
Q	Jasa Kesehatan dan Kegiatan Sosial/ <i>Human Health and Social Work Activities</i>	5,67	5,61	18,27	4,22 ^r	4,56
R,S,T,U	Jasa Lainnya/ <i>Other Services Activities</i>	5,98	6,56	-16,28	16,45 ^r	13,94
Produk Domestik Regional Bruto/Gross Domestic Regional Product		10,83	13,49	-3,45^r	4,37^r	6,57

Catatan/Note: x: Angka Sementara/*Preliminary Figures*
 xx: Angka Sangat Sementara/*Very Preliminary Figures*
 r: revisi

Sumber/Source: BPS, berbagai sensus, survei dan sumber lain/*BPS-Statistics Indonesia, various census, survey, and other sources*

Tabel
Table 12.5

Produk Domestik Regional Bruto Atas Dasar Harga Berlaku Menurut Jenis Pengeluaran di Kabupaten Kulon Progo (miliar rupiah), 2018-2022
Gross Regional Domestic Product at Current Market Prices by Type of Expenditure Kulon Progo Regency (billion rupiahs), 2018-2022

Komponen Pengeluaran/ Expenditures Group		2018	2019	2020	2021 ^x	2022 ^{xx}
(1)		(2)	(3)	(4)	(5)	
1	Pengeluaran Konsumsi Rumah Tangga/ <i>Households Consumption Expenditure</i>	6 931,13	7 384,44	7 500,25 ^r	7 679,30 ^r	8 164,64
2	Pengeluaran Konsumsi LNPRT/ <i>NPISHs Consumption Expenditure</i>	357,31	408,47	385,44	392,60 ^r	417,12
3	Pengeluaran Konsumsi Pemerintah/ <i>Government Consumption Expenditure</i>	1 720,89	1 795,18	1 824,23	1 832,88 ^r	1 925,40
4	Pembentukan Modal Tetap Bruto / <i>Gross Fixed Capital Formation</i>	4 605,96	7 578,20	6 209,55 ^r	6 778,00 ^r	7 354,95
5	Perubahan Inventori/ <i>Changes in Inventories</i>	50,06	48,88	52,99	55,36 ^r	55,46
6	Net Ekspor Barang dan Jasa/ <i>Net Export of Goods and Services</i>	-3 352,83	-5 219,40	-4 234,34 ^r	-4 138,33 ^r	-3 614,02
Pendapatan Domestik Regional Bruto/<i>Gross Regional Domestic Product</i>		10 312,52	11 995,77	11 738,12^r	12 599,82^r	14 303,54

Catatan/Note: x: Angka Sementara/*Preliminary Figures*

xx: Angka Sangat Sementara/*Very Preliminary Figures*

*Terdapat perbedaan angka dengan PDRB Menurut Lapangan Usaha, dikarenakan belum dilaksanakan rekonsiliasi /
There are differences in figures with GRDP according to business fields, because reconciliation has not been carried out

Sumber/Source: BPS, berbagai sensus, survei dan sumber lain/*BPS-Statistics Indonesia, various census, survey, and other sources*

Tabel
Table 12.6

Produk Domestik Regional Bruto Atas Dasar Harga Konstan 2010 Menurut Jenis Pengeluaran di Kabupaten Kulon Progo (miliar rupiah), 2018-2022
Gross Regional Domestic Product at 2010 Constant Market Prices by Type of Expenditure Kulon Progo Regency (billion rupiahs), 2018-2022

Komponen Pengeluaran/ Expenditures Group		2018	2019	2020	2021 ^x	2022 ^{xx}
(1)	(2)	(3)	(4)	(5)		
1	Pengeluaran Konsumsi Rumah Tangga/ <i>Households Consumption Expenditure</i>	4 527,48	4 698,35	4 620,60	4 672,03 ^r	4 788,80
2	Pengeluaran Konsumsi LNPRT/ <i>NPISHs Consumption Expenditure</i>	232,42	258,48	239,94	240,38	249,39
3	Pengeluaran Konsumsi Pemerintah/ <i>Government Consumption Expenditure</i>	1 107,83	1 132,81	1 122,39	1 124,80	1 141,68
4	Pembentukan Modal Tetap Bruto/ <i>Gross Fixed Capital Formation</i>	2 796,88	4 268,93	3 422,78 ^r	3 699,12 ^r	3 878,57
5	Perubahan Inventori/ <i>Changes in Inventories</i>	39,47	37,99	40,37	41,77	40,85
6	Net Ekspor Barang dan Jasa/ <i>Net Export of Goods and Services</i>	-975,66	-1 625,81	-977,79 ^r	-940,07 ^r	-680,19
Pendapatan Domestik Regional Bruto/<i>Gross Regional Domestic Product</i>		7 728,41	8 770,75	8 468,29^r	8 838,03^r	9 419,10

Catatan/Note: x: Angka Sementara/*Preliminary Figures*

xx: Angka Sangat Sementara/*Very Preliminary Figures*

*Terdapat perbedaan angka dengan PDRB Menurut Lapangan Usaha, dikarenakan belum dilaksanakan rekonsiliasi /
There are differences in figures with GRDP according to business fields, because reconciliation has not been carried out

Sumber/Source: BPS, berbagai sensus, survei dan sumber lain/*BPS-Statistics Indonesia, various census, survey, and other sources*

PERBANDINGAN REGIONAL REGIONAL COMPARISON

PERBANDINGAN IPM DAN KEMISKINAN DI PROVINSI D.I. YOGYAKARTA

Comparison of Human Development Index and Poverty in DI Yogyakarta Province

2022

Indeks Pembangunan Manusia (IPM)
Kabupaten Sleman mencapai :
Human Development Index (HDI) Sleman Regency achieves:

84,31

Angka Kemiskinan di Kabupaten
Sleman mencapai (000) :
The poverty rate in Sleman Regency reaches (000):

98,92

Orang/People

Indeks Pembangunan Manusia (IPM)
Kabupaten Gunung Kidul mencapai :
Human Development Index (HDI) Gunung Kidul Regency achieves:

70,96

Angka Kemiskinan di Kabupaten
Gunung Kidul mencapai (000) :
The poverty rate in Gunung Kidul Regency reaches (000):

122,82

Orang/People

Indeks Pembangunan Manusia (IPM)
Kota Yogyakarta mencapai :
Human Development Index (HDI) Yogyakarta Municipality achieves:

87,69

Angka Kemiskinan di Kota
Yogyakarta mencapai (000) :
The poverty rate in Yogyakarta Municipality reaches (000):

29,68

Orang/People

Indeks Pembangunan Manusia (IPM)
Kabupaten Kulon Progo mencapai :
Human Development Index (HDI) Kulon Progo Regency achieves:

75,46

Angka Kemiskinan di Kabupaten
Kulon Progo mencapai (000) :
The poverty rate in Kulon Progo Regency reaches (000):

73,21

Orang/People

Indeks Pembangunan Manusia (IPM)
Kabupaten Bantul mencapai :
Human Development Index (HDI) Bantul Regency achieves:

80,69

Angka Kemiskinan di Kabupaten
Bantul mencapai (000) :
The poverty rate in Bantul Regency reaches (000):

130,13

Orang/People

Sumber/Source : Badan Pusat Statistik Provinsi D.I. Yogyakarta /
BPS-Statistics of D.I. Yogyakarta Province

PENJELASAN TEKNIS

1. Sumber data yang digunakan dalam bab ini berasal dari Badan Pusat Statistik Republik Indonesia (BPS-RI).
2. Penduduk adalah semua orang yang berdomisili di wilayah geografis Republik Indonesia selama 6 bulan atau lebih dan atau mereka yang berdomisili kurang dari 6 bulan tetapi bertujuan untuk menetap.
3. Data jumlah penduduk bersumber dari data proyeksi Sensus Penduduk 2010. Data tersebut memproyeksikan dari tahun 2010-2035.
4. Laju Pertumbuhan Ekonomi merupakan tabel turunan dari perhitungan Pendapatan Regional Bruto (PDRB). Produk Domestik Regional Bruto atas dasar harga pasar adalah jumlah nilai tambah bruto (gross value added) yang timbul dari seluruh sektor perekonomian di suatu wilayah. Nilai tambah adalah nilai yang ditambahkan dari kombinasi faktor produksi dan bahan baku dalam proses produksi. Penghitungan nilai tambah adalah nilai produksi (output) dikurangi biaya antara. Nilai tambah bruto di sini mencakup komponen-komponen pendapatan faktor (upah dan gaji, bunga, sewa tanah dan keuntungan), penyusutan dan pajak tidak langsung neto. Jadi dengan menjumlahkan nilai

TECHNICAL NOTES

1. *Source of data used in this chapter comes from the BPS Statistics Indonesia (BPS-RI).*
2. *Residents are all people who live in the geographical area of the Republic of Indonesia for 6 months or more and or who are domiciled for less than 6 months but aim to settle.*
3. *Data on population is sourced from the 2010 Population Census projection data. The data is projected from 2010-2035.*
4. *Economic Growth Rate is a derived table from the calculation of Gross Regional Income (GRDP). Gross Regional Domestic Product at market prices is the amount of gross value added arising from all economic sectors in a region. Added value is the value added from a combination of factors of production and raw materials in the production process. Value added calculation is the value of production (output) minus the intermediate costs. Gross value added here includes components of income factors (wages and salaries, interest, land rent and profits), depreciation and net indirect taxes. So by adding up the gross added value of each sector and adding up the gross added value of all these sectors, a Gross Regional Domestic*

tambah bruto dari masing-masing sektor dan menjumlahkan nilai tambah bruto dari seluruh sektor tadi, akan diperoleh Produk Domestik Regional Bruto atas dasar harga pasar.

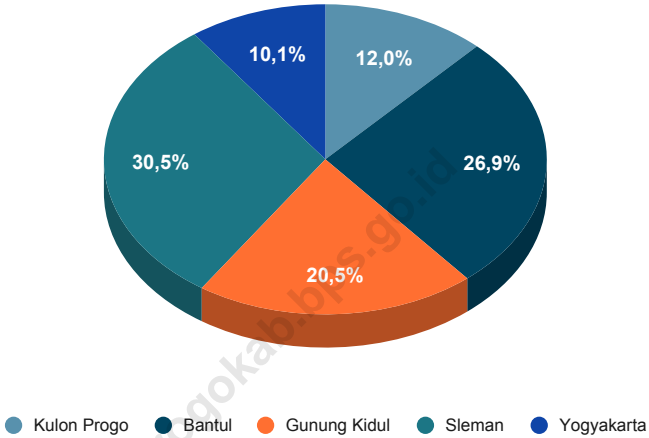
5. Penghitungan penduduk miskin berasal dari Survei Sosial Ekonomi Nasional (Susenas). Susenas dilaksanakan oleh BPS pada bulan Maret dan Bulan September setiap tahunnya. Survei Sosial Ekonomi Nasional (Susenas) merupakan salah satu survei rutin Badan Pusat Statistik (BPS) yang menjadi sumber data utama untuk kegiatan pembangunan di bidang sosial dan ekonomi. Indikator yang dihasilkan dari susenas menjadi rujukan utama memantau perkembangan pencapaian Sustainable Development Goals (SDGs) setiap tahunnya hingga tahun 2030.
6. Indeks Pembangunan Manusia (IPM) menjelaskan bagaimana penduduk dapat mengakses hasil pembangunan dalam memperoleh pendapatan, kesehatan, pendidikan, dan sebagainya. IPM diperkenalkan oleh United Nations Development Programme (UNDP) pada tahun 1990 dan dipublikasikan secara berkala dalam laporan tahunan Human Development Report (HDR). Komponen pembentuk IPM yaitu : Angka Harapan Hidup, Pendidikan, dan Standar layak hidup.

Product will be obtained at the market price.

5. *The calculation of the poor population comes from the National Socio-Economic Survey (Susenas). Susenas is carried out by Statistics-Indonesia in March and September each year. The National Socio-Economic Survey (Susenas) is one of the regular surveys of Statistics-Indonesia which is the main source of data for development activities in the social and economic fields. Indicators generated from the National Socio-Economic Survey become the main reference for monitoring the progress of achieving Sustainable Development Goals (SDGs) every year until 2030.*
6. *The Human Development Index (HDI) explains how the population can access the results of development in obtaining income, health, education, and so on. HDI was introduced by the United Nations Development Program (UNDP) in 1990 and is published regularly in the annual Human Development Report (HDR) report. The components that make up HDI are: Life Expectancy, Education, and Living Standard.*

Gambar 13.1
Figures

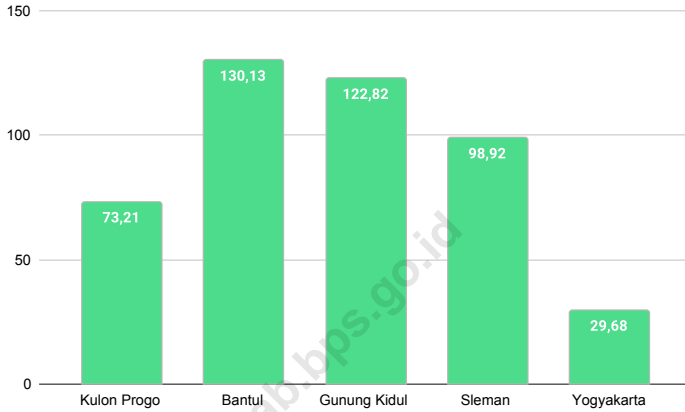
**Persentase Penduduk menurut Kabupaten/Kota di
Provinsi D.I. Yogyakarta (%), 2022**
*Percentage of Population by Regency in D.I. Yogyakarta
Province (%), 2022*



Sumber/Source: Badan Pusat Statistik Provinsi D.I. Yogyakarta / BPS-Statistics of D.I. Yogyakarta Province

Gambar
Figures 13.2

Jumlah Penduduk Miskin menurut Kabupaten/Kota di Provinsi D.I. Yogyakarta, Maret 2022 (000 Jiwa)
Number of Poor People by Regency in D.I. Yogyakarta Province, March 2022 (000 People)



Sumber/Source: Badan Pusat Statistik Provinsi D.I. Yogyakarta / BPS-Statistics of D.I. Yogyakarta Province

Tabel
Table 13.1**Jumlah Penduduk menurut Kabupaten/Kota di Provinsi
D.I. Yogyakarta, 2018-2022**
**Number of Population by Regency in D.I. Yogyakarta
Province, 2018-2022**

Kabupaten/Kota Regency/Municipality	2018	2019	2020¹	2021²	2022²
(1)	(2)	(3)	(4)	(5)	(6)
Kulon Progo	425 758	430 220	436 395	443 283	451 342
Bantul	1 006 692	1 018 402	985 770	998 647	1 013 170
Gunung Kidul	736 210	742 731	747 161	758 168	770 883
Sleman	1 206 714	1 219 640	1 125 804	1 136 474	1 147 562
Yogyakarta	427 498	431 939	373 589	376 324	378 913
D.I. Yogyakarta	3 802 872	3 842 932	3 668 719	3 712 896	3 761 870

Sumber/Source: ¹Hasil SP2020 (September)/The result of the 2020 Population Census (September)

²Hasil Proyeksi Penduduk Interim 2020–2023 (Pertengahan tahun/Juni)/The result of Interim Population Projection 2020–2023 (mid year/June)

Tabel
Table 13.2

Laju Pertumbuhan Produk Domestik Regional Bruto Atas Dasar Harga Konstan 2010 Menurut Kabupaten/Kota di Provinsi D.I. Yogyakarta (persen), 2018-2022
Growth Rate of Gross Regional Domestic Product at 2010 Constant Market Prices by Regency in D.I. Yogyakarta Province (percent), 2018-2022

Kabupaten/Kota Regency/Municipality	2018	2019	2020 ^f	2021 ^{xx}	2022 ^{xx}
(1)	(2)	(3)	(4)	(5)	(6)
Kulon Progo	10,83	13,49	-3,45	4,37	6,57
Bantul	5,47	5,53	-1,65	4,99	5,10
Gunung Kidul	5,16	5,34	-0,68	5,29	5,37
Sleman	6,42	6,48	-4,05	5,61	5,15
Yogyakarta	5,49	5,96	-2,42	5,16	5,12
D.I. Yogyakarta	6,20	6,59	-2,67	5,58	5,15

Sumber/Source: Badan Pusat Statistik Provinsi D.I. Yogyakarta / BPS-Statistics of D.I. Yogyakarta Province

Tabel
Table 13.3

**Jumlah Penduduk Miskin menurut Kabupaten/Kota di
Provinsi D.I. Yogyakarta (ribu) , Maret 2018-2022**
**Number of Poor People by Regency in D.I. Yogyakarta
Province (Thousand), March 2018-2022**

Kabupaten/Kota Regency/Municipality	2018	2019	2020	2021	2022
(1)	(2)	(3)	(4)	(5)	(6)
Kulon Progo	77,72	74,62	78,06	81,14	73,21
Bantul	134,84	131,15	138,66	146,98	130,13
Gunung Kidul	125,76	123,08	127,61	135,33	122,82
Sleman	92,04	90,17	99,78	108,93	98,92
Yogyakarta	29,75	29,45	31,62	34,07	29,68
D.I. Yogyakarta	460,10	448,47	475,72	506,45	454,76

Sumber/Source: Badan Pusat Statistik Provinsi D.I. Yogyakarta / BPS-Statistics of D.I. Yogyakarta Province

Tabel
Table 13.4

**Indeks Pembangunan Manusia Menurut Kabupaten/Kota
di Provinsi D.I. Yogyakarta, 2018-2022**
*Human Development Index by Regency/Municipality in D.I.
Yogyakarta Province, 2018-2022*

Kabupaten/Kota Regency/Municipality	2018	2019	2020	2021	2022
(1)	(2)	(3)	(4)	(5)	(6)
Kulon Progo	73,76	74,44	74,46	74,71	75,46
Bantul	79,45	80,01	80,01	80,28	80,69
Gunung Kidul	69,24	69,96	69,98	70,16	70,96
Sleman	83,42	83,85	83,84	84,00	84,31
Yogyakarta	86,11	86,65	86,61	87,18	87,69
D.I. Yogyakarta	79,53	79,99	79,97	80,22	80,64

Sumber/Source: Badan Pusat Statistik Provinsi D.I. Yogyakarta / BPS-Statistics of D.I. Yogyakarta Province

DATA

Mencerdaskan Bangsa

— *Enlighten the Nation* —



BADAN PUSAT STATISTIK
KABUPATEN KULON PROGO
BPS-Statistics of Kulon Progo Regency

Jl. KRT Kertodiningrat, Margosari, Pengasih
Telp: (0274) 773 066 Fax: (0274) 773 129
Email : bps3401@bps.go.id, Website : <http://kulonprogokab.bps.go.id>

ISSN 0215.6040

